

STRATEGIE KOMUNITNĚ VEDENÉHO MÍSTNÍHO ROZVOJE ZA OBDOBÍ 2015 - 2023



Podhůří Železných hor o.p.s.

Verze srpen 2016



EVROPSKÁ UNIE
Evropské strukturální
a investiční fondy



MINISTERSTVO
PRO MÍSTNÍ
ROZVOJ ČR

Obsah

Úvod.....	3
1. Popis území a zdůvodnění výběru.....	5
2. Analytická část.....	6
2.1. Socioekonomická analýza.....	6
2.1.1. Poloha a rozloha území.....	6
2.1.2. Vývoj počtu obyvatel.....	10
2.1.3. Věková struktura.....	12
2.1.4. Ekonomická aktivita.....	13
2.1.5. Hospodářství.....	19
2.1.6. Ekonomika.....	21
2.1.7. Cestovní ruch.....	24
2.1.8. Dopravní infrastruktura.....	34
2.1.9. Technická infrastruktura.....	37
2.1.10. Občanská vybavenost – Vzdělanostní infrastruktura.....	40
2.1.11. Občanská vybavenost – Zdravotnická infrastruktura.....	47
2.1.12. Občanská vybavenost - Sociální infrastruktura.....	49
2.1.13. Občanská vybavenost – Volný čas.....	53
2.1.14. Ostatní volnočasové zařízení.....	55
2.1.15. Ostatní občanská vybavenost.....	55
2.1.16. Přírodní podmínky.....	58
2.2. SWOT analýza.....	63
2.3. Analýza rozvojových potřeb.....	65
3. Strategická část.....	74
3.1. Popis integrovaných a inovativních rysů strategie a hierarchie cílů. Měřitelní cíle pro výstupy a výsledky. Klíčové projekty MAS.....	75
3.2. Návaznost na jiné strategické dokumenty.....	77
3.3. Akční plán.....	78
3.3.1. Strategický cíl 1: Sociální prostředí, které napomáhá obyvatelstvu vést harmonický a spokojený život.....	78
3.3.2. Strategický cíl 2: Hospodářská prosperita regionu.....	83
3.3.3. Strategický cíl 3: Kvalitní prostředí a infrastruktura.....	88
3.3.4. Strategický cíl 4: Pěkná a zdravá příroda, ekologicky stabilní krajina, snižování rizik přírodních katastrof.....	91
3.4. Programové rámce IROP, PRV, OPZ a OPŽP.....	94
4. Implementační část.....	131
4.1. Základní informace o MAS.....	131
4.2. Historie MAS.....	141
4.3. Postupy vyhlášení výzev a administrativního zapojení projektu.....	141
4.4. Animační aktivity.....	146
4.5. Národní a mezinárodní spolupráce MAS.....	146
4.6. Popis zvláštních opatření pro hodnocení (monitoring a hodnocení).....	147
Seznam tabulek, obrázků a grafů.....	149
Přílohy.....	151

Úvod

Strategie komunitně vedeného místního rozvoje (SCLLD) je dokument, který řeší rozvoj území MAS Podhůří Železných hor založený na principu komunitně vedeného místního rozvoje (dále CLLD). Komunitně vedený místní rozvoj je takový způsob rozvoje regionu (tzv. integrovaný nástroj), který je založený na aktivní účasti jeho obyvatel. Jeho cílem je dlouhodobá udržitelnost. Dlouhodobá udržitelnost je mimo jiné definována v dokumentu Evropské Unie Strategie Evropa 2020. Zprostředkovatelem komunitně vedeného místního rozvoje je místní akční skupina (MAS).

Tato strategie bude mimo jiné sloužit jako podklad pro efektivní čerpání financí z operačních programů EU a společné zemědělské politiky, jež bude ČR využívat v období 2016-2023.

Dokument byl zpracován dle Metodického pokynu pro využití integrovaných nástrojů v programovém období 2014-2020 k integrovanému nástroji Komunitně vedeného místního rozvoje vydaného Ministerstvem pro místní rozvoj v listopadu 2015 (dále Metodika). Strategie je rozdělena na 5 základních částí: popis území a zdůvodnění jeho výběru, analytickou, strategickou, implementační část a přílohy.

Analytická část charakterizuje aktuální demografickou, ekonomickou, sociální, kulturní, turistickou, dopravní a environmentální situaci. Součástí této kapitoly **Analýza problémů a potřeb** území je zpracována na základě faktů vyplývajících z analytické části a na základě dotazníkového šetření a diskusí vedených s místní komunitou (občané, starostové členských obcí, podnikatelé, zájmové organizace, neziskové organizace). Závěr této části tvoří **SWOT analýza**, tedy definování silných a slabých stránek regionu, jeho příležitostí pro další rozvoj a případných hrozeb, které by tento rozvoj mohly omezit.

Strategická část je uvedena vizí strategie, definováním hlavních strategických cílů a principů, kterých se strategie řídí, jsou zmíněna horizontální témata prolínající se strategií. Další podkapitolou je **přehled strategických dokumentů, na které SCLLD obsahově navazuje a popis inovativních a integračních rysů strategie**. Následuje **akční plán** obsahující rozpracované strategické cíle na specifické cíle a jednotlivá opatření s uvedením jejich potencionálního financování a potencionálních příjemců a definici principů stanovení preferenčních kritérií

Implementační část obsahuje popis řízení, struktury a animačních a kooperačních aktivit MAS.

Přílohy obsahují finanční plán a indikátory pro programové rámce, mapu území a seznam obcí, analýzu rizik, popis zapojení komunity do vypracování strategie a čestné prohlášení.

SCLLD je závazným dokumentem a plní funkci hlavního rozvojového dokumentu MAS. Byl schválen Valnou hromadou 14. 10. 2015 a s realizací strategie na svém území souhlasila zastupitelstva jednotlivých dotyčných obcí.

SCLLD byla zpracovávána postupně v letech 2013 – 2016 a podíleli se na něm:

- Mgr. Jaromíra Valehrachová, PhD. – ředitelka o.p.s.
- Bc. Iveta Jechová – administrativní pracovnice o.p.s.
- RNDr. Šárka Palcrová – Regionální rozvojová agentura z.s.p.o. (RRAV) – podklady pro analytickou část – socioekonomická analýza, zpracování dotazníkového šetření
- Ing. Zdeňka Škarková – Regionální rozvojová agentura z.s.p.o. (RRAV)- podklady pro analytickou část – socioekonomická analýza, zpracování dotazníkového šetření
- Jiří Zápotočný – ředitel o.p.s. do 31. 10. 2014- zpracování a řízení komunitního plánování do r. 2014

Za spolupráci při zpracování a poskytnutí údajů děkujeme:

- Václavovi Průšovi z odboru školství, rozvoje a památkové péče MěÚ Chotěboř
- Ing. Zdeňku Janovskému, místostarostovi města Chotěboř
- Markétě Kadlecové z Městské knihovny a informačního centra Chotěboř
- Ing. Josefu Rusňákovi z AOPK ČR, Správa CHKO Železné hory, středisko Nasavrky
- Ing. Vlastimilu Peřinovi z AOPK ČR, Správa CHKO Železné hory, Krajské středisko Pardubice
- RNDr. Danieli Smutkovi z Národního geoparku Železné hory
- Mgr. Janu Douckovi z Národního geoparku Železné hory
- Mgr. Gustavu Charouzkovi z MAS Královská stezka
- Kolegům z Projektu spolupráce MAS – Uplatňování principů LEADER na Vysočině – kapitola 4. 3 byla převzata z výstupu tohoto společného projektu

A zejména pak našim občanům, organizacím a starostům za jejich aktivní účast při komunitním plánování.

1. Popis území a zdůvodnění výběru

Území MAS zahrnuje celkem 13 obcí (Bezděkov, Dolní Sokolovec, Čečkovice, Chotěboř, Klokočov, Jeřišno, Lány, Libice nad Doubravou, Maleč, Nová Ves u Chotěboře, Rušínov, Sloupno, Víška). Rozkládá se na 13 887 ha a k 31. 12. 2014 v něm žilo 12 836 lidí. Jedná se o kulturní zemědělskou krajinu s výraznou krajinářskou hodnotou chráněnou na většině území MAS v rámci CHKO Železné hory. Na území se nachází Národní geopark Železné hory. Území je významným rezervoárem pitné vody pro široké území.

MAS vznikla z osobní iniciativy 5 starostů sousedících obcí (Maleč, Rušínov, Víška, Nová Ves u Chotěboře, Jeřišno), které myšlenka činnosti MAS jako lokálního aktéra oslovila a rozhodli se ji založit. Aby získali relevantně velké území, oslovili starostové město Chotěboř a další obce. Vznikl tak celek, který geograficky navazuje a sdílí společné socio-ekonomické zájmy. Následně byly osloveny neziskové organizace a podnikatelé působící na daném území a byla založena obecně prospěšná společnost Podhůří Železných hor a jako její organizační podsložka MAS Podhůří Železných hor.

2. Analytická část

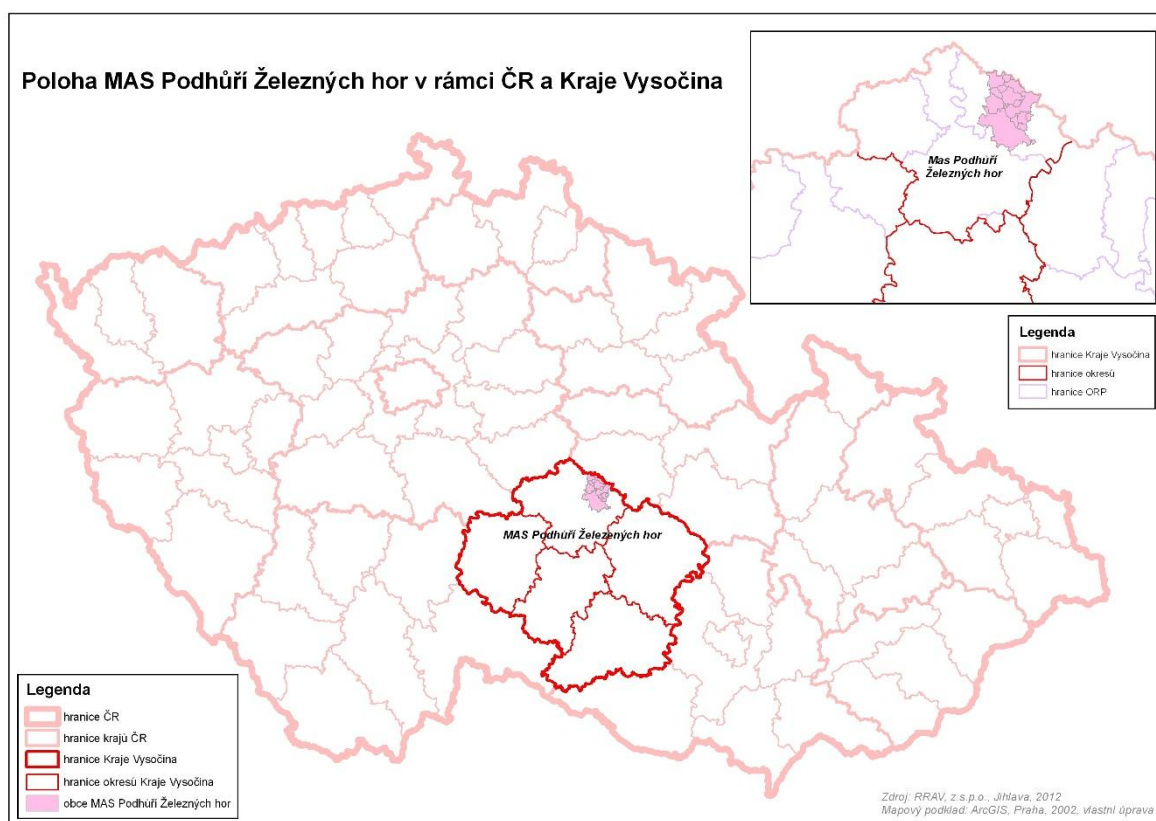
2.1. Socioekonomická analýza

Kapitola popisuje stav jednotlivých oblastí rozvoje území, zachycuje hlavní trend jejich vývoje, postihnutí vazeb, jejich podmíněnosti a identifikuje kvantitativní i kvalitativní přednosti či nedostatky.

2.1.1. Poloha a rozloha území

Území MAS Podhůří Železných hor je tvořeno 13 obcemi (Chotěboř, Maleč, Nová Ves u Chotěboře, Víška, Čečkovice, Jeřišno, Klokočov, Rušinov, Lány, Libice nad Doubravou, Dolní Sokolovec, Bezděkov a Sloupno) spadajícími do správního obvodu obce s rozšířenou působností Chotěboř. Nachází se v severní části Kraje Vysočina u hranic s Pardubickým krajem. Obce Chotěboř, Čečkovice, Jeřišno, Maleč a Nová Ves u Chotěboře leží v jihovýchodní části Chráněné krajinné oblasti Železné hory. Polohu území zobrazuje obrázek č. 2.1.

Obr. 2.1: Poloha MAS Podhůří Železných hor v rámci České republiky a Kraje Vysočina



Pramen: RRAV, s.s.r.o., Jihlava, 2012

Území MAS je dále tvořeno 48 částmi obce, přičemž nejvíc jich má Chotěboř, Libice nad Doubravou a Maleč, ostatní obce mají pět a méně částí. Rozdělení obcí podle počtu obyvatel je zobrazeno v tabulce č. 2.1

Tabulka č. 2.1 Rozdělení obcí dle počtu obyvatel

Počet obyvatel	Počet obcí
Do 200	7
201-1000	5
1001 a více	1

Pramen: vlastní

Největší počet obcí – 7, patří do kategorie malých, tedy do 200 obyvatel. Celkem žije v malých obcích pouze 723 obyvatel. Do kategorie obcí s 200 – 1000 obyvateli spadá 5 obcí a žije v nich 3 139 obyvatel. Více než tisíc obyvatel má v současnosti již pouze Chotěboř. Rozlohou je největší rovněž město Chotěboř (5,4 tis. ha), nad 2 tis. ha má také Libice nad Doubravou a nad tisíc hektarů Maleč, Jeřišno a Nová Ves u Chotěboře. Celková rozloha území MAS je 13 887 ha.

Hustota osídlení činí v regionu MAS průměrně 92,5 obyvatel/km² a kromě Chotěboře (174,7 obyv. / km²) je ve všech obcích vždy nižší než hustota osídlení v ČR (133 obyvatel/km²) i v Kraji Vysočina (75,8 obyvatel/km²).

Tab. 2.2: Základní charakteristiky členských obcí MAS Podhůří Železných hor (k 31. 12. 2014)

Obec	Počet částí obce	Počet obyvatel k 31. 12. 2014	Rozloha (ha)
Bezděkov	3	264	535
Čečkovice	1	78	243
Dolní Sokolovec	2	78	284
Chotěboř	9	9 444	5 405
Jeřišno	5	294	1 018
Klokočov	2	121	222
Lány	1	53	204
Libice nad Doubravou	10	862	2 196
Maleč	7	674	1 210
Nová Ves u Chotěboře	2	575	1 242

Ruřinov	4	170	757
Sloupno	1	44	186
Víska	1	179	386
MAS celkem	48	12 836	13 887

Pramen: Malý lexikon obcí ČR 2012, ČSÚ, 2012; Historický lexikon obcí České republiky 1869 – 2005, I. díl, ČSÚ, Praha, 2006

Obr. 2.2: Obce a části obcí MAS Podhůří Železných hor a hustota zalidnění v obcích



Pramen: Malý lexikon obcí ČR 2012, ČSÚ, 2012, mapový podklad: ArcČR, ARCDATA Praha, s.r.o., 2013, vlastní zpracování

2.1.2. Vývoj počtu obyvatel

Území MAS Podhůří Železných hor má v současnosti 12 836 obyvatel, což je o něco méně než před deseti lety. Podrobný vývoj počtu obyvatel za posledních deset let zachycuje následující tabulka.

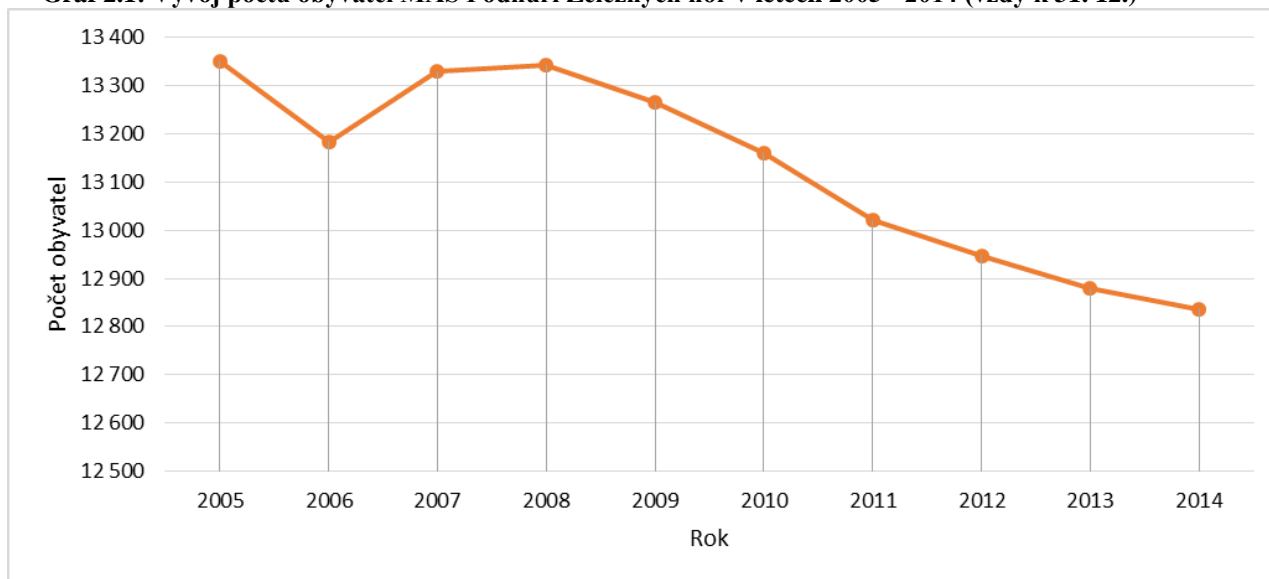
Tab. 2.3: Vývoj počtu obyvatel v obcích MAS Podhůří Železných hor v letech 2005-2014

	2005	2006	2007	2008	2009	2010	2011	2012	2013	2014
MAS celkem	13 351	13 184	13 330	13 344	13 265	13 161	13 020	12 947	12 879	12 836
Bezděkov	242	242	251	254	257	257	254	258	261	264
Čečkovice	91	89	86	78	79	78	81	83	81	78
Dolní Sokolovec	91	86	89	95	91	92	92	93	86	78
Chotěboř	9 914	9 765	9 907	9 906	9 819	9 719	9 560	9 506	9 480	9 444
Jeřišno	319	311	304	306	308	309	310	303	300	294
Klokočov	115	113	113	113	113	111	116	120	121	121
Lány	68	65	67	63	64	63	57	55	53	53
Libice n. D.	852	850	847	856	860	857	860	859	857	862
Maleč	704	712	703	700	700	702	691	693	669	674
Nová Ves u Chot.	561	570	575	591	583	585	588	578	574	575
Rušinov	167	165	168	163	169	167	187	174	177	170
Sloupno	46	46	46	45	44	49	43	48	45	44
Víska	181	170	174	174	178	172	181	177	175	179

Pramen: Databáze demografických údajů za obce ČR, Územní změny, počty obyvatel, narození, zemřelí, stěhování (1971 – 2014), ČSÚ, Praha, 2012

Nejvíce obydlenou obcí vždy byla a je Chotěboř. Druhou nejvíce obydlenou obcí je Libice nad Doubravou, která se v roce 2010 stala městysem. Za posledních deset let docházelo spíše k úbytku obyvatel, jak vidíme v grafu. Do budoucna se tak dá předpokládat, že vývoj počtu obyvatel na území MAS bude mít klesající tendenci. Nejvýraznější úbytek, o téměř 5 %, lze pozorovat u města Chotěboř. Pouze u pět obcí došlo v roce 2014 k malému nárůstu obyvatel oproti roku 2005.

Graf 2.1: Vývoj počtu obyvatel MAS Podhůří Železných hor v letech 2005 - 2014 (vždy k 31. 12.)



zemřelo pak celkem 1 148 osob. Přirozený přírůstek byl za posledních 10 let v úhrnu kladný a činil 151 osob. Průměrně ročně tedy přibývalo na území MAS přirozenou měnou zhruba 15 obyvatel.

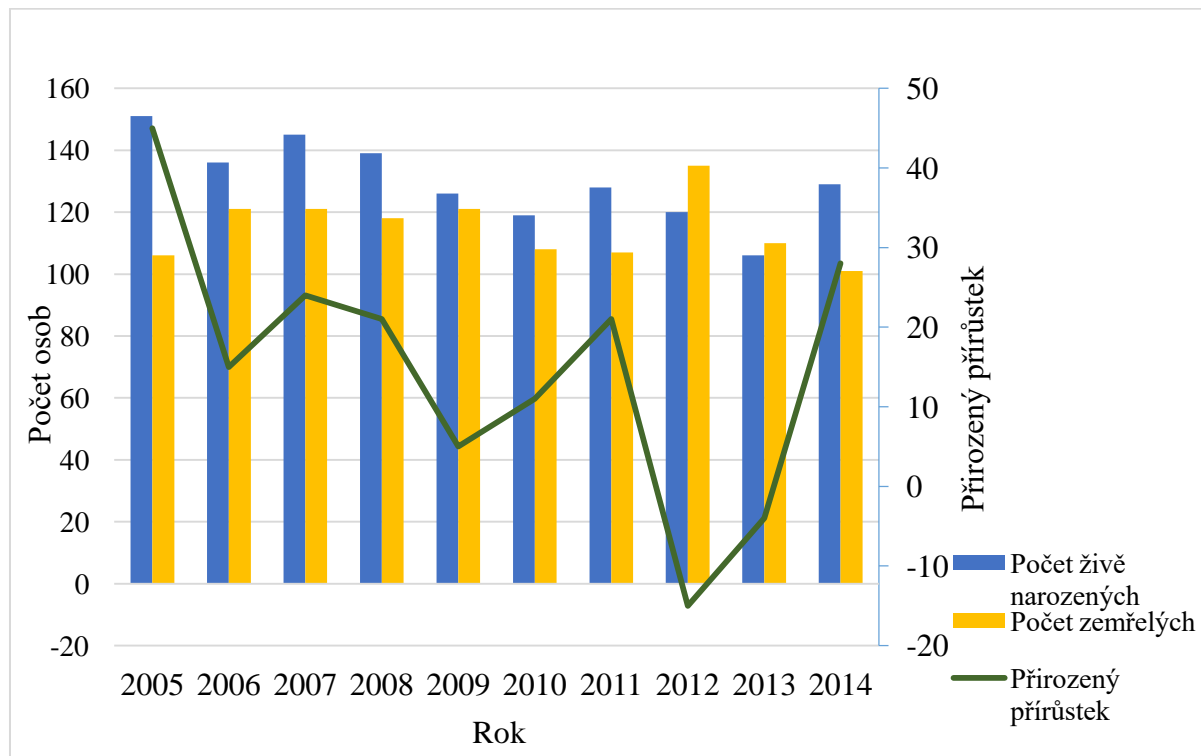
Následující tabulka zachycuje vývoj základních složek přirozeného pohybu obyvatel obcí MAS v letech 2005 – 2014. Průměrná hrubá míra porodnosti činila 9,9 ‰, což bylo méně než na úrovni ČR (10,4 ‰) i Kraje Vysočina (10,0 ‰). Rozdíl mezi počtem živě narozených a počtem zemřelých v daném roce vyjadřuje **přirozený přírůstek**, který byl v případě MAS celkově kladný. Záporný přírůstek byl pouze v letech 2012 a 2013.

Tab. 2.4: Vývoj počtu narozených, zemřelých a přirozeného přírůstku obyvatel MAS Podhůří Železných hor v letech 2005 - 2014

Rok	Počet živě narozených	Počet zemřelých	Přirozený přírůstek	Hrubá míra (v ‰)		
				porodnosti	úmrtnosti	přirozeného přírůstku
2005	151	106	45	11,4	8	2,2
2006	136	121	15	10,3	9,1	3,4
2007	145	121	24	10,9	9,1	1,1
2008	139	118	21	10,4	8,8	1,8
2009	126	121	5	9,5	9,1	1,6
2010	119	108	11	9	8,2	0,4
2011	128	107	21	9,8	8,2	0,8
2012	120	135	-15	9,3	10,5	-1,2
2013	106	110	-4	8,3	8,6	-0,3
2014	129	101	28	10,0	7,9	2,2
Průměr	129,9	114,8	15,1	9,9	8,7	0,8

Pramen: Databáze demografických údajů za obce ČR, Územní změny, počty obyvatel, narození, zemřelí, stěhování (1971 – 2014), ČSÚ, Praha, 2012, vlastní výpočty

Graf 2.2: Vývoj počtu narozených, zemřelých a přirozeného přírůstku obyvatel v MAS Podhůří Železných hor v letech 2005 – 2014



Pramen: vlastní

2.1.3. Věková struktura

Průměrný věk obyvatel MAS je 42,4 let. Nejmladší obyvatelé žijí ve Vísce a v Nové Vsi u Chotěboře. Naopak nejstarší obyvatelé žijí v Lánech, kde je průměrný věk o 9 let vyšší než ve Vísce. Největší rozdíl (9) mezi počtem mužů a žen ve věku 0 – 14 let je v obci Nová Ves u Chotěboře, více je žen. Ve věkové kategorii 15-64 let je největší rozdíl (192) mezi počtem mužů a žen v Chotěboři, více je mužů. Nejvýraznější rozdíl lze vidět ve věkové kategorii 64+. Celkově je více žen než mužů a to o 395.

Tab. 2.5: Věková struktura obyvatel obcí MAS Podhůří Železných hor k 31. 12. 2014

Název obce	0-14			15-64			64+			Prům. věk
	Muži	Ženy	Celkem	Muži	Ženy	Celkem	Muži	Ženy	Celkem	
Bezděkov	29	14	43	78	82	160	30	31	61	43,8
Čečkovice	6	6	12	24	26	50	7	9	16	45,6
Dolní Sokolovec	2	3	5	30	30	60	4	9	13	43,9
Chotěboř	683	686	1 369	3255	3063	6 318	719	1038	1 757	42,3
Jeřišno	21	21	42	104	94	198	24	30	54	42,7
Klokočov	9	8	17	37	34	71	12	21	33	45,4
Lány	4	2	6	19	13	32	4	11	15	50,7
Libice n. D.	60	63	123	281	289	570	78	91	169	43
Maleč	40	44	84	232	221	453	59	78	137	43,7
Nová Ves u Chot.	42	51	93	200	179	379	49	54	103	41,2
Rušínov	13	8	21	58	54	112	17	20	37	46,3
Sloupno	4	4	8	12	10	22	5	9	14	46,4
Viska	14	10	24	71	58	129	12	14	26	41,2
Celkem	927	920	1 847	4401	4153	8 554	1020	1415	2 435	42,4

2.1.4. Ekonomická aktivita

Ekonomická aktivita obyvatelstva vyjadřuje počet obyvatel, kteří jsou schopni se podílet na ekonomickém růstu a rozvoji území a zjišťuje se pouze při sčítání lidu. V obcích MAS Podhůří Železných hor žilo v roce 2011 celkem 6 362 ekonomicky aktivních a z celkového počtu obyvatel starších 15 let (míra ekonomické aktivity) tak představovali 59,0 %, což bylo zhruba stejně jako v roce 2001 (ekonomicky aktivních bylo tehdy 59,7 %) a také jako v Kraji Vysočina (59,2 %), ale méně než v ČR (61,1 %). Z následující tabulky je patrné, že nejsilnější skupinou v regionu jsou stejně jako v případě kraje ekonomicky aktivní osoby s nejvýše středním vzděláním bez maturity (42,6 %, kraj 42,3 %), což je rozdíl od situace v celé ČR, kde byli nejsilnější skupinou ekonomicky aktivní s nejvýše středním vzděláním s maturitou (37,8 %). O něco nižší než v kraji byl v regionu podíl vysokoškoláků (13,2 %) a také osob s nejvýše základním vzděláním (5,8 %); v komparaci s ČR byly rozdíly výraznější (viz následující tabulka).

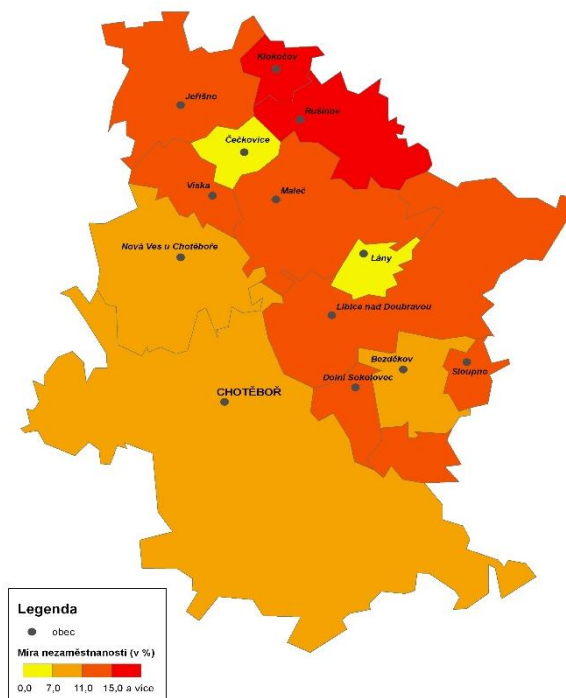
Tab. 2.6: Struktura ekonomicky aktivního obyvatelstva území MAS Podhůří Železných hor, Kraje Vysočina a ČR dle vzdělání

Vzdělání	MAS Podhůří Železných hor		Kraj Vysočina (v %)	Česká republika (v %)
	abs.	%		
základní včetně bez vzdělání	380	5,8	6,1	8,2

střední bez maturity	2 801	42,6	42,3	36,9
střední s maturitou	2 525	38,4	37,9	37,8
vysokoškolské	871	13,2	13,7	17,1
Ekonomicky aktivní celkem	6 577	100,0	262 107	5 523 428

Pramen: Sčítání lidu, domů a bytů 2011, ČSÚ, Praha, 2012 – předběžné výsledky, vlastní výpočty

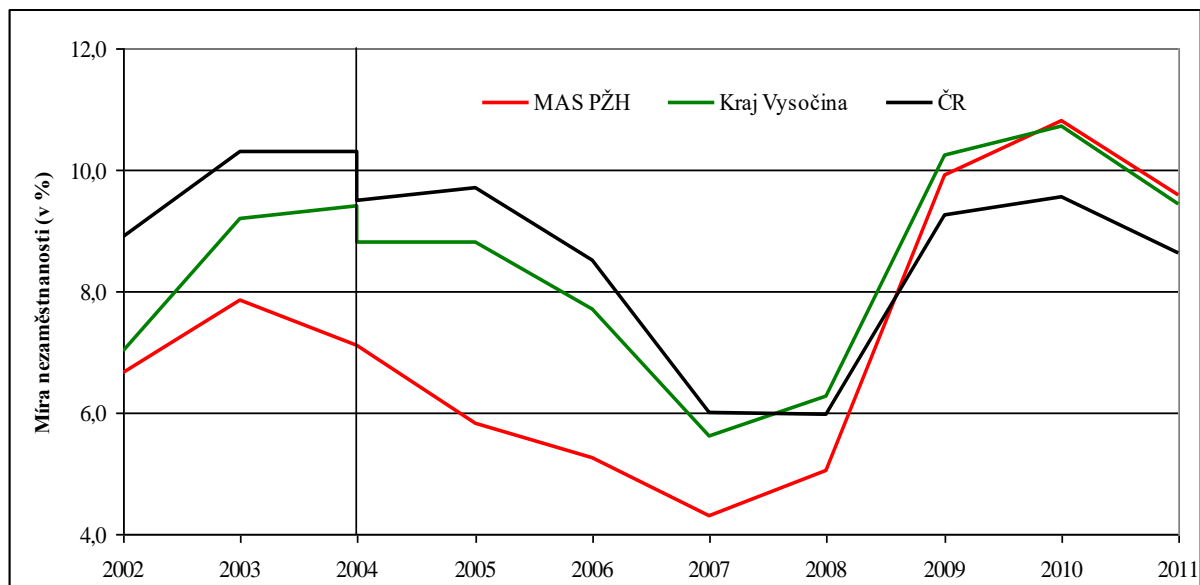
Obr. 2.3: Míra nezaměstnanosti v obcích MAS Podhůří Železných hor k 31. 12. 2011



Pramen: Uchazeči o zaměstnání a volná pracovní místa v okresech ČR, 2006 - 2011, SSZ MPSV ČR, 2007 – 2012, <http://portal.mpsv.cz>, vlastní výpočty

Dle údajů Ministerstva práce a sociálních věcí ČR (MPSV ČR) lze definovat také **vývoj nezaměstnanosti** na území regionu, a to jednak za pomoci změn v počtu uchazečů o zaměstnání a v jejich struktuře, ale také prostřednictvím průběhu míry registrované nezaměstnanosti ve srovnání s vývojem ve vyšších územních celcích. Území MAS Podhůří Železných hor vykazovalo jako celek v předchozích 10 letech nejprve relativně příznivější situaci na trhu práce než v Kraji Vysočina a v ČR, a to až do roku 2009. Minima v míře nezaměstnanosti během sledovaného období bylo dosaženo v roce 2007, a to 4,3 %, což bylo podstatně méně než na úrovni kraje (5,6 %) i ČR (6,0 %).

Graf 2.3: Vývoj míry nezaměstnanosti v území MAS Podhůří Železných hor (MAS PŽH), v Kraji Vysočina a v ČR v letech 2002 – 2011 (vždy k 31.12)



Pramen: Uchazeči o zaměstnání a volná pracovní místa v okresech ČR, 2006 - 2011, SSZ MPSV ČR, 2007 – 2012, <http://portal.mpsv.cz>, vlastní výpočty

Během roku 2008 situace v ČR z hlediska míry nezaměstnanosti ještě stagnovala, ale na region MAS i na kraj již dolehly projevy ekonomická krize, přičemž v území MAS vzrostla míra nezaměstnanosti intenzivněji než v kraji. Velmi výrazný byl však její nárůst především v roce 2009, kdy se dostala nad celorepublikový průměr a dosáhla téměř hodnoty 10 %, což bylo nejvíce za posledních deset let. Rychleji než v kraji i v ČR rostla míra nezaměstnanosti také v roce 2010, na jehož konci činila v daném území 10,8 % a překročila krajské (10,7 %) i republikové (9,6 %) hodnoty. Nad nimi zůstala také v roce následujícím, kdy však již klesla pod hranici 10 %. I když se rok 2012 na úrovni celé ČR vyvíjel nejprve příznivě a nezaměstnanost v polovině roku byla nižší než v roce předchozím, do konce roku došlo ke zvýšení míry nezaměstnanosti nad hodnoty roku 2011 a obdobný vývoj lze předpokládat i ve sledovaném území. Pokud by počet nezaměstnaných vzrostl stejným tempem jako na úrovni okresu Havlíčkův Brod, což je nejmenší území, za které lze v současnosti získat informace, činila by míra nezaměstnanosti v území MAS Podhůří Železných hor o něco více než 10 %.

Počet uchazečů o zaměstnání se během sledovaného období pohyboval mezi 282 v roce 2007 a 656 v roce 2010. Největší nárůst byl obdobně jako u míry nezaměstnanosti zaznamenán během roku 2009, kdy se téměř zdvojnásobil (z 330 na 650). Celkově je možné konstatovat, že ekonomická krize měla na obyvatelstvo regionu podstatně negativnější dopad než na jiná území v rámci ČR, neboť zatímco v době hospodářského vzestupu vykazoval

region příznivé hodnoty ve srovnání s republikovým průměrem, ekonomická krize jeho situaci výrazně zkomplikovala. Obdobně lze hovořit také o celém Kraji Vysočina.

Z dat MPSV ČR lze hodnotit také **strukturu uchazečů o zaměstnání** např. podle vzdělání a délky nezaměstnanosti a také její změnu, v tomto případě od roku 2007, který lze považovat za vrchol ekonomické konjunktury v ČR, do roku 2011. Následující tabulka zachycuje danou strukturu na všech sledovaných územních úrovních. Nejvýraznější změna nastala v případě uchazečů s vyšším odborným a s vysokoškolským vzděláním – jejich podíl činil v roce 2007 pouze necelých 6 %, kdežto na konci roku 2011 téměř 9 %, což bylo více než na úrovni celé ČR i kraje.

Dosti výrazně vzrostl v regionu také podíl uchazečů o zaměstnání, kteří měli střední vzdělání bez maturity (na 51,1 %), zatímco v případě kraje i ČR se jejich podíl za pět let téměř nezměnil. Klesl naopak jak podíl nezaměstnaných s nejvýše základním vzděláním, tak uchazečů s maturitou. Z hlediska nekvalifikovaných osob je na tom region výrazně lépe než v průměru celá ČR, která mezi nezaměstnanými i přes pokles v posledních letech stále evidovala více než čtvrtinu osob s nejvýše základním vzděláním. V případě osob s maturitou se podíly pohybovaly mezi pětinou a čtvrtinou z celkového počtu uchazečů o zaměstnání, ale zatímco v roce 2007 byl jejich podíl největší právě ve sledovaném území MAS, do roku 2011 klesl a byl již nižší než v ČR i Kraji Vysočina.

Tab. 2.7: Změna ve struktuře uchazečů o zaměstnání dle vzdělání a délky evidence na úřadě práce v MAS Podhůří Železných hor (ŽH), v Kraji Vysočina a v ČR mezi roky 2007 a 2011 (k 31.12.)

Vzdělání, délka evidence	2007			2011		
	MAS Podhůří ŽH	Kraj Vysočina	ČR	MAS Podhůří ŽH	Kraj Vysočina	ČR
ZŠ	23,9	21,4	31,7	18,7	18,2	27,5
SŠ bez maturity	44,4	49,3	42,3	51,1	50,8	43,0
SŠ s maturitou	25,8	24,6	21,5	21,4	24,9	23,1
VOŠ a VŠ	5,9	4,7	4,5	8,8	6,1	6,3
do 6 měsíců	40,5	50,3	46,3	49,6	50,8	48,0
6 – 12 měsíců	14,7	14,9	15,1	11,0	13,2	15,8
nad 12 měsíců	44,8	34,8	38,6	39,4	36,0	36,2
Celkový počet uchazečů	306	16 202	354 878	589	25 605	508 451

Pramen: GIS prostorová analýza k 31. 12. 2007, MPSV ČR, 2008, GIS prostorová analýza k 31. 12. 2011, Úřad práce České republiky - krajská pobočka v Jihlavě, 2012

Z tabulky 2.7 rovněž vyplývají rozdíly ve struktuře nezaměstnanosti dle délky evidence v jednotlivých územních jednotkách. V roce 2007 jsou zřetelné rozdíly v podílu

osob nezaměstnaných méně než 6 měsíců žijících v obcích regionu ve srovnání s ostatními sledovanými územími, neboť v rámci MAS tito tvořili pouze 40,5 %, kdežto v kraji zhruba polovinu a v ČR 46,3 %. Do roku 2011 se situace srovnala a nezaměstnaní s délkou evidence pod 6 měsíců již obdobně jako na ostatních úrovních tvořili zhruba polovinu. Dlouhodobě nezaměstnaní (nad 12 měsíců) naopak v roce 2007 představovali v obcích regionu větší problém než v ostatních územích (44,8 %), ale jejich podíl do roku 2011 o něco klesl a tito nezaměstnaní se na celkovém počtu uchazečů o zaměstnání podíleli již méně než dvěma pětinami (v kraji i v ČR ještě o něco nižší podíl).

Ze skupin uchazečů o zaměstnání ohrožených na trhu práce lze zdůraznit především ženy, osoby s nižším stupněm vzdělání, nízkou kvalifikací nebo dlouhodobě nezaměstnané. O dvou z nich již byla řeč výše. Ženy tvořily na konci roku 2007 téměř dvě třetiny všech uchazečů o zaměstnání (62,7 %), ale ekonomická krize probíhající v následujících letech měla dopad především na mužské profese, takže v evidenci úřadů práce přibyli právě hlavně muži a podíl žen na celkovém počtu nezaměstnaných v území MAS se snížil na 56,4 %. Na úrovni kraje a ČR tvořily ženy v roce 2007 také nadpoloviční většinu, ale jejich podíl nebyl tak vysoký (oba celky 53,9 %). V roce 2011 pak bylo žen mezi uchazeči o zaměstnání v kraji i v ČR již méně než polovina. Zatímco počet žen v evidenci se zvýšil od roku 2007 o 73 %, v případě mužů to bylo o 125 %. To bylo podstatně více než v Kraji Vysočina (nárůst počtu žen o 42,5 % a mužů 76,3 %) i v ČR (žen bylo o 31,0 % a mužů o 57,7 % více v roce 2012 než v roce 2007).

V obcích MAS Podhůří Železných hor byl jak v roce 2007, tak o pět let později vyšší podíl osob se zdravotním postižením (OZP) než na ostatních sledovaných úrovních. Jejich podíl na celkovém počtu uchazečů o zaměstnání během ekonomické krize klesl, i když jejich počet jak ve sledované oblasti, tak v Kraji Vysočina vzrostl (v ČR se snížil). Obdobná byla situace i v případě nekvalifikovaných osob, tedy osob řazených dle klasifikace zaměstnanosti do 9. třídy (pomocní a nekvalifikovaní pracovníci). Těch bylo v roce 2007 z celkového počtu nezaměstnaných v obcích MAS téměř třetina a více než 30 % jich bylo také v celé ČR, kdežto v Kraji Vysočina jen 23,5 %. Do roku 2011 se přes významný absolutní nárůst jejich podíl na všech uchazečích podstatně snížil, a to na všech územních úrovních. Absolventi škol netvořili v roce 2007 výraznou skupinu mezi nezaměstnanými, ale do roku 2011 se jejich podíl narozdíl od ostatních ohrožených skupin na celkovém počtu uchazečů o zaměstnání zvýšil, nicméně tito stále tvoří méně než desetinu všech uchazečů o zaměstnání. Z uvedeného je tedy zřejmé, že nezaměstnanost postihla během ekonomické krize všechny vrstvy pracující populace, nejen ty, které jsou hůře uplatnitelné na trhu práce.

Tab. 2.8: Ohrožené skupiny na trhu práce v území MAS Podhůří Železných hor (ŽH), v Kraji Vysočina a v ČR

Ohrožené skupiny uchazečů o práci		MAS Podhůří ŽH		Kraj Vysočina		Česká republika	
		abs.	%	abs.	%	abs.	%
Ženy	2007	192	62,7	8 736	53,9	191 150	53,9
	2011	332	56,4	12 444	48,6	250 301	49,2
OZP	2007	82	26,8	3 348	20,7	65 216	18,4
	2011	108	18,3	3 684	14,4	63 092	12,4
Nekvalifikovaní	2007	100	32,7	3 800	23,5	109 229	30,8
	2011	138	23,4	5 146	20,1	129 864	25,5
Absolventi	2007	15	4,9	1 127	7,0	17 792	5,0
	2011	42	7,1	2 078	8,1	29 230	5,7

Pramen: GIS prostorová analýza k 31. 12. 2007, MPSV ČR, 2008, GIS prostorová analýza k 31. 12. 2011, Úřad práce České republiky - krajská pobočka v Jihlavě, 2012

Tabulka 2.9: Struktura uchazečů o zaměstnání (k 31. 12. 2014)

Obec	Počet uchazečů celkem	Počet uchazečů OZP celkem	Dosažitelní uchazeči 15-64 let ¹	Počet uchazečů – evidence nad 12 měsíců celkem	Počet volných míst
Bezděkov	8	2	7	6	0
Čečkovice	2	1	2	1	0
Dolní Sokolovec	8	1	8	3	0
Chotěboř	395	55	388	181	50
Jeřišno	21	21	21	8	0
Klokočov	7	7	7	2	0
Lány	2	1	2	2	0
Libice nad Doubravou	36	8	36	19	0
Maleč	44	11	43	17	0
Nová Ves uC hotěboře	18	2	18	6	0
Rušínov	18	1	18	8	0

¹ Jedná se o uchazeče o zaměstnání ve věku 15-64, kteří mohou bezprostředně nastoupit do zaměstnání při nabídce vhodného pracovního místa, tj. evidovaní nezaměstnaní, kteří nemají žádnou objektivní překážku pro přijetí zaměstnání. Za dosažitelné se nepovažují uchazeči o zaměstnání ve vazbě, ve výkonu trestu, uchazeči v pracovní neschopnosti, uchazeči, kteří jsou zařazeni na rekvalifikační kurzy, nebo uchazeči, kteří vykonávají krátkodobé zaměstnání, a dále uchazeči, kteří pobírají peněžitou pomoc v mateřství nebo kterým je poskytována podpora v nezaměstnanosti po dobu mateřské dovolené.

Sloupno	3	0	3	1	0
Víska	11	2	11	4	0
Celkem	573	92	564	258	50

Pramen: Portál MPSV

2.1.5. Hospodářství

Z celkové plochy 13 887 ha, na které se rozprostírá celé území MAS, tvoří zemědělská půda (orná půda, zahrady, sady a trvalé travní porosty – TTP) 60,8 %, což je podstatně více než v ČR (53,7 %) a zhruba stejně jako v Kraji Vysočina (60,4 %). Nezemědělská půda (lesní plochy a vodní plochy, zastavěné území a ostatní plochy) zabírají 39,2 %.

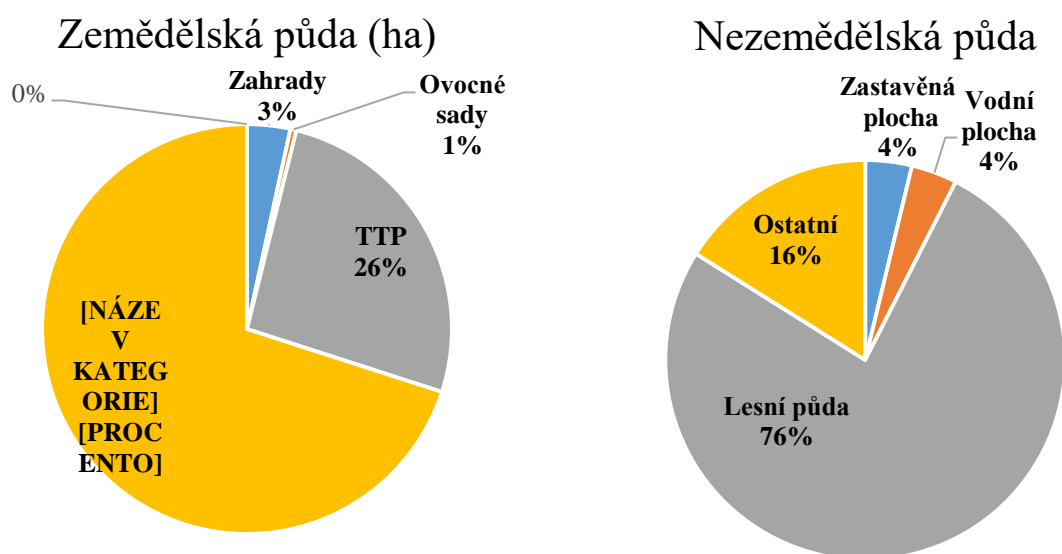
Ze zemědělské půdy zabírá největší plochu orná půda (5 911 ha, což jsou 1,8% z orné půdy v Kraji Vysočina) a trvalé travní porosty (2 201 ha, co je 2,6% z TTP v Kraji Vysočina). V rámci nezemědělské půdy zabírá největší díl lesní půda, a to 4 160 ha. Přestože většinu území pokrývá CHKO Železné hory, stupeň zalesnění tvoří pouze 2% ze zalesněné plochy Kraje Vysočina. Celkové zastavěné území tvoří v regionu pouze 205 ha plochy, což je 2,3% zastavěného území Kraje Vysočina. O něco hůře jsou na tom vodní plochy. V území MAS zabírají 203 ha půdy a to je 1,8% vodních ploch v Kraji Vysočina. Území s jiným než výše jmenovaným využitím („ostatní plochy“²) zabírá 879 ha, to jsou 2% z ostatních ploch v rámci Kraje Vysočina. Mezi tzv. ostatní plochy patří i lokality, které jsou nebo byly využívány pro těžební účely. Např. na území obce Maleč a Nová Ves u Chotěboře se nachází dle územně analytických podkladů chráněné ložiskové území cihlářské suroviny a stavebního kamene. Výskyt ložiska cihlářské suroviny byl zaznamenán také v obci Víska. V obci Sloupno v současnosti jako v jediné z obcí MAS funguje také kamenolom (kámen zde těží společnost M - SILNICE a.s.). Na území Dolního Sokolovce vedou hranice chráněného ložiskového území a vyskytují se zde rozsáhlá poddolovaná území, stejně jako území Chotěboře, obcí Jeřišno, Libice nad Doubravou, Maleč a Víska (dle Územně analytických podkladů).

Území MAS Podhůří Železných hor leží ve dvou zemědělských výrobních oblastech (dále ZVO), a to v obilnářské a bramborářské. Do obilnářské spadá území obcí Maleč, Čeckovice, Klokočov, Víska a část obce Rušinov. Obilnářská ZVO je v Kraji Vysočina zastoupena pouze sporadicky a kromě severní části okresu Havlíčkův Brod se nachází ještě

² Patří sem všechny ostatní pozemky, určené jako skladištní a dílenské prostory, stavební místa, pozemky určené k dopravě nebo k telekomunikaci, určené pro zdravotnictví, tělesnou výchovu a rekreaci pracujících, rekreační plochy u chat (nikoli soukromých) a hotelů, pozemky určené jako státní přírodní rezervace nebo jiná chráněná území, areály kulturních památek, parky, veřejné nebo soukromé okrasné zahrady, pozemky určené k dobývání nerostů a jiných surovin a k ukládání vedlejších produktů při těžbě nerostů a jiných surovin a jako stálé manipulační prostory apod. Dále jsou to hřbitovy a pozemky, které nejde zemědělsky obdělávat (rokle, výmoly, ochranné hráze atd.) a pozemky, které neposkytují trvalý užitek z jiných důvodů, zejména plochy zarostlé křovinami nebo zanesené šterkem a kamením nebo slatiny, tj. půdy zamokřené.

v jihovýchodní části okresu Třebíč. V případě území MAS se jedná o podoblast O4, která je charakteristická nadmořskou výškou 400 – 600 m, vyšším stupněm členitosti a svažitosti území a nižším stupněm zornění než v jiných obilnářských oblastech (60 %). Půdy jsou mělké a skeletovité, pěstitelské podmínky podprůměrné pro většinu zemědělských plodin. Ostatní část území MAS náleží do bramborářské ZVO, konkrétně do podtypu B2, která je charakteristická mírně zvlněným a členitým terénem v nadmořské výšce 400 – 550 m n. m., stupeň zornění je vysoký (80 %), půdy jsou hluboké až středně hluboké, slabě až středně skeletovité, hlinitopísčité až písčitohlinité. Převažují zde hnědé půdy. Pěstební podmínky jsou nadprůměrné pro pěstování konzumních a sadbových brambor. Na základě územně analytických podkladů je možné poznamenat, že se především ve východní části území MAS nachází půdy náchylnější k vodní erozi (půdy nejohroženější vodní erozí jsou v obci Sloupno, půdy ohrožené v obci Lány, půdy na území ostatních obcí jsou mírně ohrožené nebo náchylné). Na druhé straně má většina obcí vysoký podíl půd vyšší třídy ochrany, v případě Lán a Malče jde o vysokou třídu ochrany v rámci zemědělského půdního fondu.

Graf 2.4: Struktura zemědělské a nezemědělské půdy na území MAS Podhůří Železných hor k 31. 12. 2014



Pramen: Český statistický úřad, 2014

Využití půdy na území MAS Podhůří Železných hor se odvíjí od odlišného charakteru území v některých méně zalidněných obcích a v Chotěboři či dalších větších obcích. Více než 80 % plochy tvoří zemědělská půda v obcích Čečkovice, Lány a Víška, naopak necelých 30 % v Dolním Sokolovci. Nezemědělská půda zabírá nadpoloviční část území obcí Dolní

Sokolovec (72 %) a Rušinov (62 %). Nejmenší část území pak zabírá v obcích Lány (15%) a Bezděkov (18 %).

2.1.6. Ekonomika

Dle Registru ekonomických subjektů (RES) mělo na území regionu MAS k 31. 12. 2014 sídlo celkem 1590 ekonomických subjektů, z toho nejvíce (19 %) jich působilo v činnosti Zpracovatelský průmysl, 14 % zaujímá Velkoobchod a maloobchod a 12 % podnikatelských subjektů se věnuje Stavebnictví a Profesní, vědecké a technické činnosti. Ostatní činnosti zaujímají méně jak 10 % subjektů.

Nejvíce podnikatelských subjektů má město Chotěboř (1194). Více jak 50 podnikatelských subjektů působí v městyse Libice nad Doubravou (94), v Nové Vsi u Chotěboře (70) a v Malči (60). Nejméně ekonomických subjektů je na území obcí Lány (7) a Sloupno (7).

Tabulka 2.10: Počet podnikatelských subjektů k 31. 12. 2014

Celkem	1590
Zpracovatelský průmysl	297
Velkoobchod a maloobchod, opravy a údržba motorových vozidel	221
Stavebnictví	196
Profesní, vědecké a technické činnosti	191
Zemědělství, lesnictví, rybářství	128
Ostatní činnosti	117
Úbytování, stravování a pohostinství	69
Nezařazeno	67
Peněžnictví a pojišťovnictví	58
Zdravotní a sociální péče	43
Doprava a skladování	36
Vzdělávání	33
Kulturní, zábavní a rekreační činnosti	27
Veřejná správa a obrana, povinné sociální zabezpečení	24
Výroba rozvod elektřiny, plynu, tepla a klimatizovaného vzduchu	22
Informační a komunikační činnosti	20

Činnosti v oblasti nemovitostí	19
Administrativní a podpůrné činnosti	14
Zásobování vodou, činnosti související s odpad. vodami a odpady	7
Činnosti exteritoriálních organizací a orgánů	1

Pramen: Městský a obecní statistika, ČSÚ

Město Chotěboř lze v rámci Kraje Vysočina řadit mezi významnější střediska koncentrace průmyslu, přičemž některá odvětví zde mají dlouholetou historii. Největší význam má **strojírenský** průmysl a průmysl dřevozpracující. Dle databáze Technologický profil České republiky se zde nachází několik firem, které lze považovat za inovační. Přehled firem je uveden v následující tabulce. U dvou z uvedených firem došlo v roce 2011 k oddělení jednoho provozu a vytvoření nového subjektu: u firmy NATE se jednalo o firmu NATE – investment a.s. zabývající se pronájmem nemovitostí a z GCE se vyčlenila sekce zaměřená na export výrobků - firma GCE Trade s.r.o.

Tabulka 2.11: Ekonomické subjekty dle počtu zaměstnanců

Počet zaměstnanců	Název ekon. subjektu	Stručný popis
1-5	Alumetal Inox, s. r. o.	Výroba kovových konstrukcí a kovodělných výrobků kromě výroby strojů a zařízení
10-19	Aucon, s. r. o.	Výroba strojů a zařízení
	Envirex, s. r. o.	Laboratorní rozborů vody a odpadů
25-49	Camona, s. r. o.	Kompletace elektrických a elektronických komponentů
	Cheops, s. r. o.	Výroba a prodej potravinářských strojů
	Roboterm, s. r. o.	Návrh, projekce, výroba, montáž a servis zařízení pro indukční ohřev materiálu
50-99	Feroplast, s. r. o.	Výroba kovových konstrukcí a kovodělných výrobků kromě výroby strojů a zařízení
200-249	Chotěbořské strojírenské služby, a. s.	Vývoj, výroba a služby strojírenského charakteru, vývoj a výroba nástrojů, forem a jednoúčelových strojů
200-499	Tenez, a. s.	Návrh a stavba strojů pro potravinářský chemický a farmaceutický průmysl a energetiku, projektování elektrických zařízení
	NATE, a. s.	Produkce jednotlivých strojů i kompletních linek pro stáčení nápojů a jiných tekutin do skla, PET, plechovek či barelů dodávaných do pivovarů, mlékáren, minerálokven a vinařských závodů

500-999	GCE, s. r. o.	Výroba kovových konstrukcí a kovodělných výrobků včetně výroby strojů a zařízení, velkoobchod a maloobchod, opravy spotřebního zboží (kromě motorových vozidel)
---------	---------------	---

Pramen: Technologický profil ČR

Na území MAS se také nachází lokality s intenzivním chovem skotu a prasat, a to v Malči. **Zemědělské družstvo Maleč** při živočišné i rostlinné výrobě a v rámci diverzifikace své činnosti provozuje i bioplynovou stanici (prostřednictvím Malečské energetické, s.r.o.), vyrábí krmné směsi a v části obce Hranice má pilu na výrobu řeziva a jeho zpracování na truhlářské a tesařské výrobky. Dle Registru ekonomických subjektů lze fungující zemědělské družstvo najít také v Bezděkově a v Nové Vsi u Chotěboře, kde se rovněž soustředí na chov skotu.

V území MAS se nachází řada rybníků a nejvýznamnějším subjektem v regionu věnujícím se rybolovu je **Rybářství Vysočiny v.o.s.** se sídlem v Chotěboři. Hlavní činností je chov a prodej ryb. Převážnou část produkce tvoří kapr, doplňkově jsou chovány běžné druhy ryb – lín, štika, candát, sumec, amur, apod. V současné době hospodaří na zhruba 175 ha rybníků, jež se nachází převážně v okrese Havlíčkův Brod. Většina rybníků (80 %) se nachází na území CHKO Železné hory nebo Žďárské vrchy, což na jedné straně omezuje hospodaření, ale na straně druhé ryba produkovaná v těchto rybnících dosahuje dle vyjádření společnosti kvality, která je vysoko nad průměrem ostatních chovatelů v ČR. Dále provozuje také sportovní rybolov na rybníce Eckhardtův v Chotěboři. V rámci území MAS provozuje firma svoji činnost na rybníce Stavenov (na jihovýchod od Nové Vsi u Chotěboře), který má 18 ha. V žádné jiné obci MAS nemá sídlo společnost věnující se rybolovu a zaměstnávající více než 5 osob.

Dřevozpracující průmysl byl při poválečném znárodnění integrován do podniku Interiér Praha, přičemž ve dvou chotěbořských provozech pracovalo na konci osmdesátých let necelých 300 zaměstnanců. Prostory byly privatizovány v roce 1993 společností **Alka holding spol. s r.o.**, která zůstala u výroby dřevěného a kovového nábytku do současnosti (počet zaměstnanců se snížil zhruba na 60). Výrobou dřevěného nábytku se také zabývá firma **Interlignum, a. s.** (zhruba 60 zaměstnanců) a **Dřevokov Ladislav Škaryd**, která se zabývá také stavební výrobou, truhlářstvím, kovovýrobou, autodopravou a provádí zemní práce. Provozujeme velkoobchod se spojovacím materiálem, brusivem, kotevní technikou. **Potravinářský** průmysl byl před ekonomickou transformací v Chotěboři zastoupen Východočeskými pekárny a cukrárnami Pardubice; ve dvou provozech zde pracovalo 100

zaměstnanců. V současnosti je výroba potravinářských produktů v rukou menších soukromých podnikatelů.

V jiných obcích území MAS nejsou lokalizováni významní zaměstnavatelé působící v průmyslu. Žádný výrobce potravinářských výrobků nepatří mezi významné zaměstnavatele; dle RES bylo identifikováno celkem 13 potravinářských subjektů, z nich většina (9) jich měla sídlo v Chotěboři. Jednalo se až na jednu výjimku v Chotěboři o fyzické osoby. Z ostatních obcí byli podnikatelé v potravinářství lokalizováni v Bezděkově, Libici nad Doubravou, Malči a Rušinově.

Mimo výrobní odvětví patří mezi významné zaměstnavatele v Chotěboři také Město Chotěboř (více než 50 zaměstnanců), Technická a lesní správa Chotěboř s.r.o., Základní škola Chotěboř, Vyšší odborná škola a Obchodní akademie Chotěboř a také Rehabilitační ústav pro cévní choroby mozkové spol. s r.o. (velikost mezi 25 až 49 zaměstnanci). Blíže budou služby v regionu MAS zmíněny v rámci kapitoly týkající se vybavenosti území službami.

2.1.7. Cestovní ruch

Území MAS Podhůří Železných hor leží v turistickém regionu Vysočina. Území obcí Klokočov, Rušinov, Libice nad Doubravou, Bezděkov, Sloupno a Dolní Sokolovec se nachází v CHKO Železné hory, obce Jeřišno, Maleč a Chotěboř jsou v CHKO zčásti. V padesátých letech minulého století byla u Chotěboře vybudována sypaná přehrada Břevnice pro účely zásobení užitkovou vodou národního podniku CHKZ Chotěboř. Ta tehdy i v současnosti slouží částečně pro vodní rekreaci, ale má pouze lokální význam.

Území CHKO se shoduje s významným územím Geoparku Železné hory, jehož převážná část sice leží v Pardubickém kraji, ale přibližně z jedné třetiny je území tvořeno právě CHKO Železné hory. Významné oblasti jsou uvedeny v následující tabulce. U budovy gymnázia v Chotěboři se nachází přírodní zahrada a geopark U Platanu, což je expozice prezentující lokální horniny Železných hor a ukázkou přírodní zahrady.

Tabulka 2.12: Významné geologické oblasti na území MAS

Geotyp	Lokalita	Popis
Starohory	Horní Lhotka - Lom	Uprostřed trasy u silnice mezi Rušinovem a Horní Lhotkou se nachází lom, kde je odkryt kontakt pararul a amfibolitů Ohebského krystalinika. Východně od tohoto lomu jsou pozůstatky po středověké těžbě stříbra, pro Železné hory ojedinělé.

Nehodovka	<p>V okolí osady Nehodovka jsou v polích u obce na první pohled patrné výrazné kopečky.</p> <p>Tyto kopečky jsou tvořeny horninou zvanou hadec, která byla v minulosti mimo jiné využívána i k tvorbě dekoračních předmětů.</p>
Křemenice	<p>Na poli jižně od obce se v minulosti nacházel lom, kde byla těžena křemenná hmota na výrobu skla.</p> <p>Jsou zde popisovány i nálezy fialových krystalů amethystu. Dodnes je možné sbírat tento materiál na poli.</p>
Vestec	<p>Na kótě Vestec jsou dodnes dobře patrné pozůstatky po těžbě uranu. Dosud se zachovaly kotvící betonové bloky pro těžní věž a betonová deska nad těžní jámou.</p>
Sloupno	<p>Nad lomem v bývalé vesnici Štikov je vybudována vyhlídka s možností pohledů do lomu a na široké okolí Chotěboře.</p>
Údolí Doubravy	<p>Od Bílku po horní mlýn u Chotěboře se táhne členité až kaňonovité údolí řeky Doubravy prořízlé v ortorulách Kutnohorsko svrateckého krystalinika.</p> <p>V romantickém údolí je k vidění řada geomorfologických fenoménů. Nachází se zde i mnoho chráněných druhů rostlin a živočichů.</p>
Koukalky	<p>Severovýchodně od Chotěboře se v lese nachází série rulových skalek místy značných rozměrů, které jakoby najednou vykukují z okolního relativně plochého terénu.</p>
Geofond	<p>Areál se zbytky staveb po těžbě uranového zrudnění, později sklad vrtných jader. Za areálem je stále k vidění ústí staré těžní jámy a budova, která sloužila jako strojovna důlního výtahu.</p>
Chotěboř	<p>Kousek od kapličky sv. Anny u Chotěboře se nachází několik opuštěných lomů, kde se nachází zcela neobvyklá hornina v podobě vločky v okolích ortorulách. Jedná se o tzv. metatrachyandezit.</p>

	Libice nad Doubravou	V údolí řeky Doubravy se nachází v geoparku ojedinělý výchoz horniny zvané skarn, která je na první pohled velmi těžká a bývá zdrojem různých kovů.
Druhohory	Hradiště-pískovna	Na úpatí kopce Hradiště se nachází stará pískovna, která je částečně zavezena inertním materiálem. V nezavezené části lomu se nachází ukázky půdních profilů a řady sedimentárních struktur včetně kořenových půd.
	Horní Sokolovec - Písník	V lese u Horního Sokolovce byl v minulosti těžen písek pro místní potřeby. Po uzavření těžby zde vzniklo vhodné prostředí pro rozvoj bažinného ekosystému. Díky tomu je lokalita chráněna jako přírodní památka.
Hydrogeologie	Blatnice	Malá vesnička je doslova obložena systémem jímacích zdrojů na velmi kvalitní pitnou vodu vystavěných v první polovině 20. století. Řada těchto objektů by si zasloužila status technické památky.
	Kladruby	Ve svahu nad obcí se nachází mokřadní louka. Pramenní vývěry jsou využívány jako zdroj pitné vody pro skupinový vodovod. Pod prameništěm se nachází ponorný potok.
	Čečkovice	Na návsi Čečkovic je soustava podchycených pramenních vývěrů (pramen Stírka), které jsou typickou ukázkou odvodnění prachovců a slínovců na úpatí Železných hor.

Významným útvarem je v regionu tzv. Dlouhá mez.

Název Dlouhá mez zvolili geologové kvůli protáhlému tvaru tohoto území, které se vine po jihozápadní straně Železných hor od Třemošnice po Krucemburk. Z geologického hlediska je tvořeno pásmem usazenin nanesených zde druhohorním mořem před 100 miliony let v období svrchní křídly. Jedná se vlastně o zbytky druhohorních živočichů, například jehlic mořských hub. Tak postupně vznikly vrstvy pískovců, slinitých prachovců a opuk. Od Železných hor jsou tyto usazeniny odděleny více než 40 km dlouhým zlomem. Na tento centrální zlom navazují zlomy příčné a dělí tak Dlouhou mez na jednotlivé kry. Těmito krami pak stékají zásoby podzemních vod vznikajících na svazích Železných hor k řekám Cerhovka,

Bárovka a Doubrava. Zprvu protékají břidlicemi, rulami a žulami, aby se za hlavním zlomem vnořily do opuk a pískovců. A protože oblast vsakování srážkových a povrchových vod se nachází na zalesněných svazích, kvalita jímaných podzemních vod z hornin Dlouhé meze má parametry vody pitné. Celková vydatnost obnovitelných zásob podzemních vod se pohybuje kolem 100 l/s. Toto množství vody bylo a je využíváno pro zásobování Chotěbořska, Hlinska, Havlíčkova Brodu a Golčova Jeníkova.

Kulturní nemovité památky

Nemovité kulturní památky tvoří nejznámější a širokou veřejností nejvíce vnímanou část památkového fondu České republiky. Patří k nim vedle státních hradů, zámků a dalších státních památkových objektů zejména mnoho církevních a náboženských staveb, dále vysoké procento městských budov, vesnické architektury a dalších staveb v krajině i mnoho dalších specifických druhů staveb – technických, vojenských, apod. Na území MAS se nachází 34 kulturních památek tohoto typu. Jejich výčet je uveden v následující tabulce.

Tabulka 2.13: Kulturní nemovité památky na území MAS

Část obce	Památka	Umístění
Bílek	silniční most - mostek	
Chotěboř	kostel sv. Jakuba Většího	
Chotěboř	kaple Povýšení sv. Kříže	Na Chmelnici
Chotěboř	kaple sv. Anny	
Chotěboř	sloup se sochou P. Marie	Trčků z Lípy a Palackého
Chotěboř	pomník - husitský památník	Hromádky z Jistebnice
Chotěboř	pomník Ignáta Herrmanna	Žižkova, Dukelská
Chotěboř	pomník obětem válek	před býv. starým hřbitovem
Chotěboř	pomník padlých 5. 5. 1945	na železniční stanici
Chotěboř	zámek	Riegrova
Chotěboř	myslivna Liboháj	Liboháj
Chotěboř	městský dům	nám. T. G. Masaryka
Chotěboř	městský dům	Lazební

Chotěboř	městský dům	nám. T. G. Masaryka
Chotěboř	radnice - bývalá	
Chotěboř	městský dům	Riegrova
Chotěboř	městský dům	Riegrova
Chotěboř	městský dům	Riegrova
Chotěboř	městský dům	Riegrova
Heřmaň	kostel sv. Václava	Heřmaň
Křemenice	památník Eisova hájenka - pietní místo	východně od obce
Libice nad Doubravou	kostel sv. Jiljí	
Libice nad Doubravou	zámek	Zámecká
Maleč	socha Panny Marie	
Maleč	socha sv. Jana Nepomuckého	náves
Maleč	zámek, s omezením: bez hospodářských budov (stájí)	
Maleč	jiná feudální stavba - panský dům	
Modletín	kostel sv. Anny	
Nová Ves u Chotěboře	kostel sv. Jana Nepomuckého	
Nová Ves u Chotěboře	pomník padlým I. a II. světové války	vedle školy
Nová Ves u Chotěboře	zámek	
Rankov	pomník padlým I. a II. světové války	
Sloupno	zvonička	
Štěpánov	kaplička	při silnici

Městská památková zóna

Chotěboř je městskou památkovou zónou, která zahrnuje centrum města i zámek s přilehlými pozemky. Přímo z chráněných budov stojí za zmínku **raně barokní zámek** s parkem na kraji města. Současným majitelem je pan Jan Josef Dobrzenský. V zámku sídlí Městské muzeum s historicko-vlastivědnou expozicí. Muzejní sbírky jsou umístěny v barokním sále a pěti bývalých hostinských pokojích. Dokumentují historický vývoj města,

bohatě zastoupena je sbírka výtvarného umění, historických zbraní a sakrálního umění. Představeny jsou významné osobnosti města a zařízení městského salónu z první třetiny minulého století. V obrazárně jsou k vidění díla místních malířů, kteří měli vztah ke zdejšímu regionu (Rykr, Prucha, Horník, Opatrný).

Náměstí T. G. Masaryka je tvořeno z větší části řadovou zástavbou původně z barokních objektů z 18. století. Celému prostoru dominuje původně renesanční věž staré radnice, jež byla v 19. století novobarokně přestavěna a získala hodiny. Novogotickou podobu má kostel sv. Jakuba Většího a romantizující novostavba hřbitovní kaple.

Zámek se nachází také ve Štěpánově, což je část obce Bezděkov. Původně barokní zámek z 2. poloviny 18. století postavený na místě renesanční tvrze vystavěné na konci 16. století, upraven pseudorenesančně ve 20. století. V letech 1997–2001 prošel zámek rozsáhlou rekonstrukcí a v současné době lze prostory zámku a jeho okolí využít pro řadu příležitostí. V prvním patře byly vybudovány prostorné apartmány, které nabízejí stylové zámecké ubytování až pro 14 osob. Další pokoje s 12 lůžky jsou k dispozici v samostatném domku nad zahradou. V historickém skleníku byl vybudován krytý bazén. Reprezentativní prostory zámku jsou vhodné pro pořádání svateb, firemních akcí a dalších společenských událostí.

Za zmínku také stojí zámek v Libici nad Doubravou, který se v současné době rekonstruuje. V soukromém vlastnictví a bohužel veřejnosti nepřístupný je zámek v Malči. Jako ubytovací zařízení slouží Zámeček Klokočov, v němž se také pořádají svatební obřady.

Přírodní památky

Přítomnost Chotěboře jako historického města dává regionu významné předpoklady pro přítomnost kulturních památek regionálního významu. V území MAS se nachází 19 přírodních památek, z nichž je 9 památných stromů. Nejznámější a nejvýznamnější památný strom je Klokočovská lípa, známa také jako Tisíciletá lípa. Jako jedna z mála našich památných lip by skutečně mohla dosahovat věku, který ji přiřkly staré příběhy a pověsti. První zmínka o ní byla již v roce 1883 v časopise Háj. Druhou nejstarší lípou je na našem území Lánská lípa, známa také jako Navrátilova lípa, která se nachází v obci Lány. První zmínky o tomto památném stromu pochází z roku 1908.

Tabulka 2.14: Přírodní památky na území MAS

Druh přírodních památek	
Přírodní památka	Chuchelská stráň
	Písniček u Sokolovce

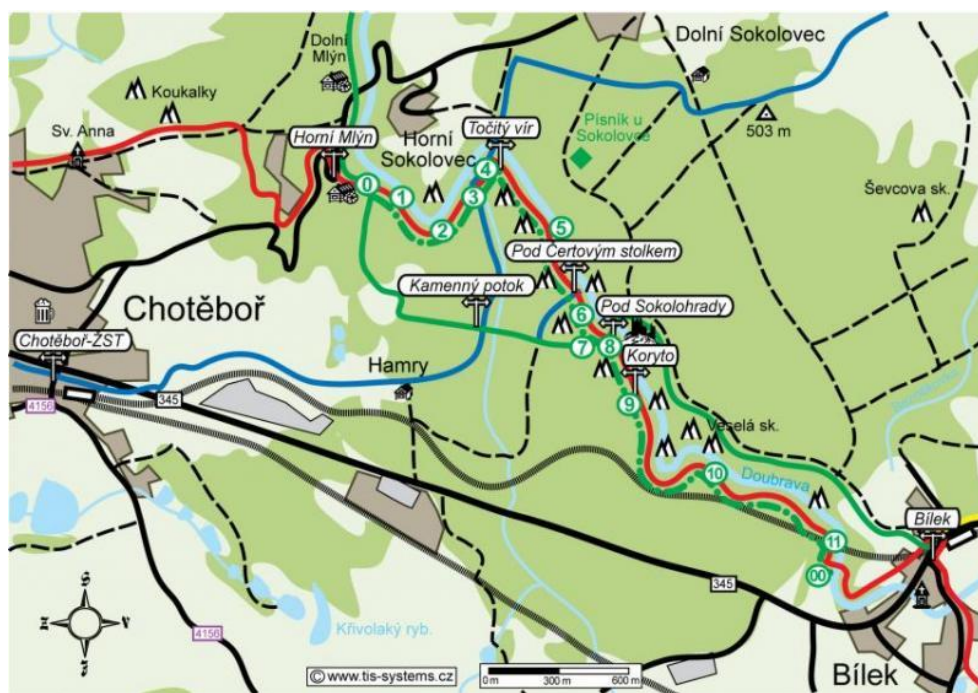
Památné stromy	Buk u Počátek
	Žižkovy duby
	Javor v Nemojově
	Klokočovská lípa
	Lánská lípa
	Lípa u Břevnického mlýna
	Lípa u Klepetků
	Spálavská lípa
	Lípy ve Stružinci
Natura 2000	Chrudimka
	Heřmaň
Přírodní rezervace	Maršálka
	Mokřadlo
	Spálava
	Svatomariánské údolí
	Údolí Doubravy
Chráněná krajinná oblast	Železné hory

Turisticky významnou je také zřícenina **hradu Sokolovec**, která se nachází na území obce Dolní Sokolovec. Stojí na skalním útesu nad údolím Doubravy a dochovaly se pouze zbytky základového zdiva, prohlubně po budovách a málo znatelný příkop; první písemná zmínka o gotickém hradu pochází z roku 1404, kdy patřil loupeživým rytířům. V roce 1437 připadl hrad českému králi a zřejmě sloužil k ochraně libické stezky. V roce 1456 již hrad zřejmě nebyl obýván a poté zanikl.

Turistické trasy

Nejvýznamnější a nejnámější turistická trasa je Údolí Doubravy. Červeně značená naučná stezka má celkovou délku 4,5 km a na 11 zastavení seznamuje s romantickými místy, nalezišti chráněných rostlin a živočichů. Začíná u Horního mlýna u Chotěboře a končí v obci Bílek. Nejzajímavější a také nejdivočejší části údolí je bezesporu skalnatý kaňon - Koryto a mohutné peřeje - Velký vodopád. Zdejší skalní útvary jsou také oblíbeným cílem horolezců.

Obrázek 2.4: Turistická trasa Údolí Doubravy



Pramen: www.mapy.cz

Druhou nejznámější stezkou je Stezka poznání. Projekt Stezka poznání je projektem třech místních akčních skupin usilujících o rozvoj venkova v Kraji Vysočina. Mezi tyto místní akční skupiny patří - Královská stezka o.p.s., Podhůří Železných hor o.p.s. a Společnost pro rozvoj Humpolecka o. s. Předmětem projektu bylo vytvoření naučné stezky o délce cca 130 km, která propojí území 3 MAS a povede z Chotěboře do Humpolce. Součástí naučné stezky jsou naučné tabule, směrové tabule a odpočívadla.

Obrázek 2.5: Stezka poznání



Chotěboří prochází dále modrá turistická značka, která má svůj počátek až u Velkého Dárka a konec nedaleko Sečské vodní nádrže. Na území MAS vede přes Sloupno, Bezděkov, Dolní Sokolovec a dále po hranicích přírodní rezervace Údolí Doubravy a Železné hory do centra Chotěboře, odkud pokračuje na severozápad již mimo sledovanou oblast do Uhelné Příbrami a dále k Seči.

Oblastí MAS vedou také dvě žluté trasy, jedna z Bílku na sever přes Spálavu až na Horní Bradlo a dále na sever až do Slatiňan, druhá začíná na druhém břehu Chrudimky a přes zmiňovanou historickou lávku na Pilce vede přes Klokočov a Maleč do Libice nad Doubravou.

Důležitou složkou veřejné dopravy se stává cyklistická doprava. Území MAS je poměrně hustě pokryto sítí cyklotras, jejichž výčet je uveden v následující tabulce.

Tab. 2.15: Cyklotrasy procházející územím MAS Podhůří Železných hor

Číslo	Průběh cyklo trasy
4154	Světlá nad Sázavou – Kámen – Chotěboř – Libice nad Doubravou (Lhůta, Barovice)
4156	Ledeč nad Sázavou – Habry – Chotěboř, Klouzovy – Chotěboř – Chotěboř, Příjemky – Chotěboř, Střížov – Havlíčkova Borová - Sázava
4157	Rušínov – Maleč, Hranice – Chotěboř – Chotěboř, Počátky – Česká Bělá – Havlíčkův Brod – Šlapanov - Polná
4187	Libice nad Doubravou, Barovice – Slavíkov - Vysočina
5127	Golčův Jeníkov – Vilémov – Běstvína – Jeřišno, Chuchel – Jeřišno – Čečkovice – Maleč – Maleč,

Zdroj: www.mapy.cz

Sledovaný region je možné považovat za území s příznivými podmínkami pro běžecké lyžování. V blízkosti Chotěboře (na východ) se nachází Ski areál Svatá Anna, který má nadmořskou výšku přes 520 m. Nabízí vlek a osvětlenou sjezdovku s možností technického zasněžování o délce 0,3 km a 50 m dlouhý dětský lanový vlek. Převážná kapacita je až 650 osob za hodinu. Pro snowboardisty jsou k dispozici i další neupravované trasy o délce 0,5 km. Majitelem je Tělovýchovná jednota TJ CHS Chotěboř. Svatá Anna je i výchozím místem pro běžkaře, kteří mohou využít desítky kilometrů tras v okolí Chotěboře, z nichž některé jsou strojově upravovány.

Ubytovací zařízení

Na území MAS se dle údajů ČSÚ nachází 12 hromadných ubytovacích zařízení (HUZ)³. Z hlediska ubytovacích kapacit je celá oblast na sever od Havlíčkova Brodu velmi řídko pokrytá ubytovacími zařízeními a nemůže konkurovat oblastí Železných hor v okolí vodní nádrže Seč nebo Žďárským vrchům. Z dat ČSÚ bohužel nelze zjistit další charakteristiky týkající se např. návštěvnosti nebo přenocování v jednotlivých zařízeních lokalizovaných v obcích MAS, neboť data jsou individuální a nejsou tudíž zveřejněna. Seznam ubytovacích zařízení je uveden v příloze č.

Pro zajištění čilého turistického ruchu je potřeba také zajištění stravování nebo občerstvení návštěvníků. Kromě restaurací fungujících při ubytovacích zařízeních (viz příloha č. 2) lze zmínit hospodu U Mikeše v Dolním Sokolovci, U Doubravky v Jeřišně, Hospodu ve starém kině Maleč, Hostinec u Bambuchů v Libici nad Doubravou, Restauraci na poště v Nové Vsi u Chotěboře, U Fajmanů ve Vísce a v Rušinově.

Celkově lze shrnout, že území MAS Podhůří Železných hor je velmi pestré, neboť dle Atlasu cestovního ruchu byly obce Klokočov a Rušinov vyhodnoceny jako dominantní z hlediska turisticko-rekreační funkce, obce Dolní Sokolovec a Lány jako velmi významné, Jeřišno a Sloupno jako významné, Libice nad Doubravou a Čečkovice jako rozvojové a zbývajících pět obcí jako málo významné.

V regionu působí jedno **Turistické informační centrum (TIC)**, které poskytuje informace zejména o kulturních a sportovních akcích, ubytování, stravování, kulturních a přírodních památkách, vycházkových trasách, regionálních osobnostech apod. TIC disponuje řadou propagačních materiálů – map turistických i cykloturistických, průvodců po památkách

³

HUZ – minimálně 5 pokojů nebo 10 lůžek

v Chotěboři a v širším okolí TIC spravuje i databázi firem působících v regionu, zajišťuje předprodej vstupenek a další služby turistům i místním občanům.

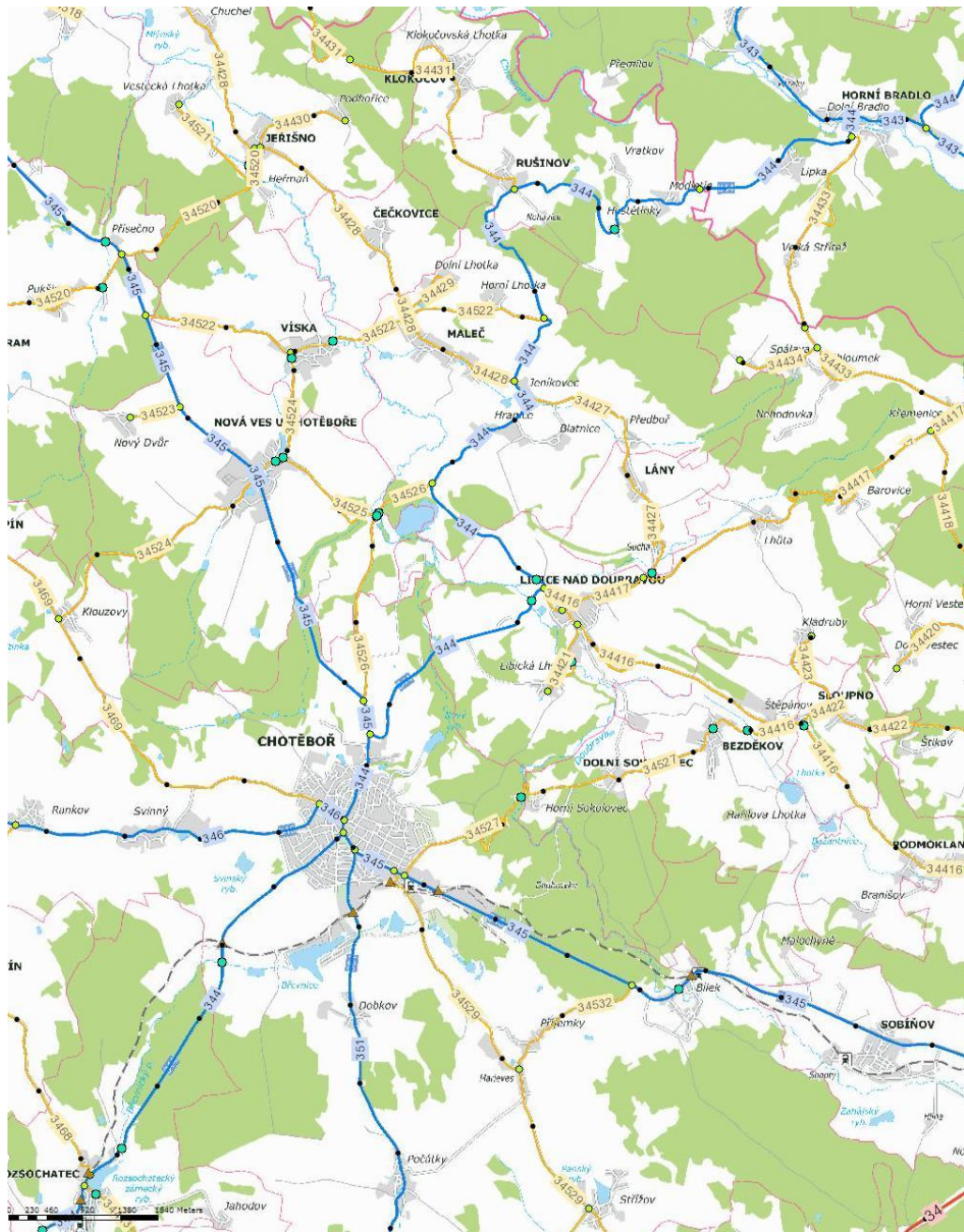
2.1.8. Dopravní infrastruktura

K nejvýznamnějším komunikacím patří silnice II/345 (Ždírec nad Doubravou – Chotěboř – Golčův Jeníkov). V úseku z Chotěboře do Ždírcce nad Doubravou je intenzita provozu nad 3 000 vozidel denně.

K neméně důležitým patří komunikace II/344 (Havlíčkův Brod – Chotěboř – Libice nad Doubravou - Rušínov). Jedná se o hlavní tah do okresního města Havlíčkův Brod, v opačném směru tato komunikace vede na sever do obce Nasavrky, kde se napojuje na silnici I. třídy č. 37. Dále silnice II/346 vedoucí západním směrem z Chotěboře spojuje město s obcí Kámen, kde se napojuje na silnici I. třídy č. 38 (I/38 Mladá Boleslav - Kolín- Golčův Jeníkov - Habry - Kámen - Havlíčkův Brod – Znojmo) a silnice II. třídy č. 351 vedoucí z Chotěboře jižním směrem pokračuje přes Přibyslav a Polnou až do Třebíče a dále až do Dalešic, kde končí napojením na silnici II. třídy č. 399. Výše uvedené komunikace II/345 a II/344 jsou díky své důležitosti a vysoké intenzitě zařazeny mezi Pátevní silniční síť Kraje Vysočina.

Dopravní kostru našeho území dotváří silnice III. třídy, místní a ostatní komunikace, které umožňují i další provoz mezi jednotlivými obcemi a jejich částmi. Bohužel tyto vozovky mají nejvíce dopravních závad, mezi které patří zejména nedostatečná šířka vozovky, špatné rozhledové poměry na křižovatkách, nevhodné trasování v blízkosti sídel a přírodně cenných lokalit a nedokonalé dopravní značení ohrožující bezpečnost silničního provozu. Na těchto silnicích převládají osobní automobily, podíl nákladní dopravy je oproti vozovkám vyšších tříd však nižší.

Obr. 2.6: Základní silniční síť na území MAS Podhůří Železných hor



Pramen: Ředitelství silnic a dálnic (www.rsd.cz), 2013

Veřejná doprava

Občané regionu mohou využít v rámci dojížděky za prací či do škol **veřejnou** autobusovou dopravu a železniční dopravu. Jižní částí území prochází jednokolejná neelektrifikovaná železniční trať č. 238, na níž jezdí pouze osobní a spěšné vlaky mezi Pardubicemi a Havlíčkovým Brodem. Železniční stanice se nachází ve městě Chotěboř a její částí Bílek. V pracovní dny je na této trati možné využít celkem 25 spojů, o víkendu 15. Blízkost významného železničního uzlu Havlíčkův Brod umožňuje napojení na další tratě, zejména Praha - Kolín - Havlíčkův Brod - Brno. Vzhledem k tomu, že všechny obce z regionu

mají přímé autobusové spojení s Chotěbořím, je pro jejich obyvatele poměrně dobře dostupná možnost kombinované dopravy.

Jednotlivé obce regionu jsou propojeny z velké části pouze místními autobusovými spoji, které zajišťují základní dopravní obslužnost do města Chotěboř. Kromě Chotěboře mají pouze další 4 obce přímé spojení s okresním městem Havlíčkův Brod (Čečkovice, Maleč, Nová Ves u Chotěboře, Víska).

Přímé autobusové spojení do Jihlavy je z Chotěboře a Malče a Visky (linka Jičín - Jihlava) do Prahy z Chotěboře (linky Chotěboř - Praha, Polička - Praha) a z Nové Vsi u Chotěboře (linka Polička - Praha). Žádná z obcí není spojena přímým spojem s Brnem. Naopak z Chotěboře a Malče je zajištěno přímé spojení mimo jiné s Pardubicemi, Čáslaví, Českými Budějovicemi a Hradcem Králové.

Obecně platí, že během pracovních dnů je zajištění dopravní obslužnosti obcí dobré a pokrývá požadavky na dopravní obsluhu. Bohužel ve dnech pracovního klidu je obslužnost nedostatečná a většina obcí je bez jakéhokoli dopravního spojení.

Tab. 2.16: Četnost spojů obsluhujících území obcí MAS Podhůří Železných hor⁴

Obec	Všední den	Sobota	Neděle, svátky	Celkem
Bezděkov	9	0	0	9
Čečkovice	12	0	0	12
Dolní Sokolovec	9	0	0	9
Chotěboř (vč. železniční dopravy)	116	22	17	155
Jeřišno	11	0	0	11
Klokočov	12	0	0	12
Lány	4	0	0	4
Libice nad Doubravou	18	0	0	18
Maleč	28	0	2	30
Nová Ves u Chotěb.	41	3	6	50
Rušinov	16	0	0	16
Sloupno	16	0	0	16
Víska (vč. rozc.)	31	0	0	31

Pramen: www.idos.cz, zjišťováno v březnu 2013 (všední den = středa)

Letecká doprava

Mezi další způsoby dopravy patří i letecká doprava, která je v řešeném území zajišťována civilním veřejným letištěm s travnatou přistávací plochou a vzletovou dráhou o

⁴ V případě obce Víska jde jednak o spoje mezi Novou Vsí u Chotěboře a Malčí (zastávka Víska) a Novou Vsí u Chotěboře a Uhelnou Příbramí (Víska, rozc.2.0)

velikosti 1050x150m v části města Chotěboř v Počátkách. Letiště je určené pro vnitrostátní lety s převažujícím využitím pro sportovní činnost provozovatele Aeroklubu Chotěboř. Do území však zasahují ochranná pásma letištních radionavigačních zařízení letišť Čáslav a Pardubice od severozápadu a severu, východní cíp je pak dotčen ochranným pásmem samostatného radionavigačního zařízení Ministerstva obrany ČR.

2.1.9. Technická infrastruktura

Informace obsažené v této kapitole týkající se vodovodů a kanalizací vychází z Plánu rozvoje vodovodů a kanalizace kraje Vysočina (PRVK), který pro krajský úřad Kraje Vysočina vypracovala až do úrovně obcí firma Aqua Procon, s.r.o. v roce 2004 s poslední aktualizací v roce 2011 (dochází k průběžné aktualizaci podle změn v obcích), příp. z územních plánů obcí MAS Podhůří Železných hor. Vybavenost obcí i jejich částí vodovody, kanalizací, čistírnou odpadních vod (ČOV) a plynem zachycuje následující tabulka.

Tab. 2.17: Vybavenost technickou infrastrukturou v obcích MAS Podhůří Železných hor

Obec	Vodovod	Kanalizace	ČOV	Plyn
Bezděkov	ano	zčásti	ne	ano
Bezděkov – Hařil. Lhotka	ne	ne	ne	ne
Bezděkov - Štěpánov	ano	ne	ne	ano
Čečkovice	ano	ne	ne	ano
Dolní Sokolovec	ne	ne	ne	ne
Dolní Sokolovec - Horní Sokolovec	ne	ne	ne	ne
Chotěboř	ano	ano	ano	ano
Chotěboř - Bílek	ano	ano	ano	ano
Chotěboř - Dobkov	ano	ne	ne	ne
Chotěboř - Klouzovy	ano	ne	ne	ano
Chotěboř - Počátky	ano	ne	ne	ne
Chotěboř - Příjemky	ano	ne	ne	ne
Chotěboř - Rankov	ano	ne	ne	ne
Chotěboř - Střížov	ano	ne	ne	ne
Chotěboř - Svinný	ano	ne	ne	ne
Jeřišno	ano	ne	ne	ano
Jeřišno - Heřmaň	ano	ne	ne	ano
Jeřišno - Chuchel	ne	ne	ne	ne
Jeřišno - Podhořice	ne	ne	ne	ne
Jeřišno - Vestecká Lhota	ano	ne	ne	ne
Klokočov	ne	ne	ne	ne
Klokočov - Klokočovská Lhotka	ne	ne	ne	ne
Lány	ano	ne	ne	ano
Libice nad Doubravou	ano	ano	ano	ano
Libice - Barovice	ano	ne	ne	ne

Libice - Chloumek	ne	ne	ne	ne
Libice - Kladruby	ano	ne	ne	ne
Libice - Křemenice	ne	ne	ne	ne
Libice - Lhůta	ano	ne	ne	ne
Libice - Libická Lhotka	ne	ne	ne	ano
Libice - Malochyně	ano	ne	ne	ne
Libice - Nehodovka	ne	ne	ne	ne
Libice - Spálava	ne	ne	ne	ne
Maleč	ano	ne	ne	ano
Maleč - Blatnice	ano	ne	ne	ne
Maleč - Dolní Lhotka	ne	ne	ne	ne
Maleč - Horní Lhotka	ne	ne	ne	ne
Maleč - Hranice	ano	ne	ne	ne
Maleč - Jeníkovec	ano	ne	ne	ne
Maleč - Předboř	ano	ne	ne	ne
Nová Ves u Chotěboře	ano	ano	ne	ano
Nová Ves - Nový Dvůr	ne	ne	ne	ne
Rušínov	ano	ano	ne	ano
Rušínov - Hostětínky	ne	ne	ne	ne
Rušínov - Modletín	ano	ne	ne	ne
Rušínov - Vratkov	ne	ne	ne	ne
Sloupno	ano	ano	ne	ano
Víska	ano	ano	ne	ano

Pramen: Plán rozvoje vodovodů a kanalizací kraje Vysočina, 2013, <http://www.chotebor.cz/uzemni-planovani-v-obcich-orp-chotebor/ds-1045/p1=2264>, 2013

Území MAS Podhůří Železných hor je zásobeno **pitnou vodou** jednak ze skupinového vodovodu Želivka – Podmoklany (Bezděkov, Chotěboř), ale převážně ze skupinového vodovodu Golčův Jeníkov – Čáslav (Lány, některé části obce Libice nad Doubravou, většina území obce Maleč). Provozovatelem obou je VaK Havlíčkův Brod.

Individuální čištění splaškových vod nebo vývoz z bezodtokých jímek v současnosti funguje.

Území MAS Podhůří Železných hor je zásobováno **plynem** z vysokotlakých plynovodů. Stávající plynovody mají dostatečnou přepravní kapacitu pro aktuální odběry. Řešeným územím prochází přípojka velmi vysokotlakého (VVTL) plynovodu DN 150, která je přivedena od obce Jilem, kde je napojena na VVTL plynovod Olešná – Barchov DN 300. Vysokotlaký (VTL) plynovod je přiveden od obce Jitkov, kde je napojen na VTL plynovod Havlíčkův Brod – Pardubice. V řešeném území se nachází VVTL, VTL a středotlaké (STL) regulační stanice. Distribuce zemního plynu odběratelům se uskutečňuje většinou středotlakými plynovody, příp. nízkotlakou plynovodní sítí (Chotěboř), které jsou připojeny

na příslušné regulační stanice plynu. Ze 48 sídel je plynofikováno pouze 16, ale jen do dvou obcí nevede plynovod vůbec, a to do Klokočova a Dolního Sokolovce včetně jejich částí. Vlastní rozvodná síť zemního plynu je v Chotěboři provedena v systému středotlak a nízkotlak. Z částí města jsou zásobovány plynem pouze sídla Bílek a Klouzovy. Ostatní části města se mohou v případě zájmu o plynofikaci napojit na stávající plynovody. Pro vedení plynovodů by bylo využito koridorů navržených pro kanalizaci.

K plynovodu bylo dle sčítání lidu, domů a bytů v roce 2011 připojeno celkem 2 633 obydlených bytů ve zkoumaném regionu MAS Podhůří Železných hor, což je 55,1 % všech obydlených bytů. Největší podíl bytů napojených na plyn je v Čečkovicích (64,9 %), Lánech (62,5 %), Chotěboři (61,0 %) a Víscce (60,7 %). V ostatních obcích MAS je již tento podíl méně než poloviční.

Jako převládající způsob **zásobování teplem** v bytech v obcích MAS dominuje ve většině obcí MAS ústřední zdroj, tedy zdroj mimo vlastní byt. Dle sčítání lidu, domů a bytů více než 70 % bytů v Chotěboři, Bezděkově a v Dolním Sokolovci bylo zásobeno teplem tímto způsobem. Kotelnu lokalizovanou mimo dům však využívají pouze obyvatelé Chotěboře. Výroba a rozvod tepelné energie je zde zajištěna obchodní společností Tepelné a realitní služby Chotěboř s.r.o., kterou založilo Město Chotěboř. Kotelna je umístěna v budově městského úřadu a vytápí i blízkou základní školu. Další bloková kotelna pod správou firmy slouží sídlišti Na Chmelnici.

Více než čtvrtina bytů v Lánech, Klokočově, Rušinově a Čečkovicích však využívá jako hlavní prostředek k získání tepla kamna. Hlavní surovinou užívanou k vytápění bytů je většinou plyn, v Čečkovicích dokonce pro nadpoloviční většinu bytů, naopak méně než 20 % bytů topí plynem v obci Sloupno a Jeřišno a kromě těch, které nejsou plynofikovány, nevyužívá plyn k topení ani žádný byt v obci Rušinov. Obyvatelé těchto a dalších malých obcí používají k topení často dřevo (ve Sloupně 2/3 bytů, v Jeřišně a Lánech téměř 45 %), kdežto v Chotěboři je tento způsob vytápění pouze okrajový.

Zásobování **elektrickou energií** v regionu MAS Podhůří Železných hor je v současné době vyhovující. Energetická soustava pracuje bez zásadních problémů a ani ve výhledových plánech ČEZ a.s. se nepočítá s realizací dalšího napájecího bodu 110/35 kV.

Na území se nachází základnové stanice mobilních operátorů - Telefónica O2, T-Mobile a Vodafone. Pokrytí řešeného regionu signálem **mobilních sítí** je na velmi dobré úrovni. Volání je zajištěno v případě všech třech mobilních operátorů na celém území MAS. Srovnatelné pokrytí u všech třech operátorů je také v případě mobilního internetu, kdy je celé území pokryto mobilním internetem se základní rychlostí 236,6 kbit/s (EDGE). Územím

MAS dále procházejí trasy **optických kabelů** - RWE Transgas, Telefónica O2, net4net, ČD Telematica a kabelové rozvody televizní sítě. Dle sčítání lidu, domů a bytů bylo k internetu připojeno v obcích MAS Podhůří Železných hor celkem 2 467 obydlených bytů, což je 53,3 % všech obydlených bytů. Tento podíl je zhruba stejný jako v okrese Havlíčkův Brod (53,6 %) a o něco nižší než v Kraji Vysočina (54,5 %) a v ČR (56,6 %).

Produkce **odpadů** na území je při celostátním srovnání podprůměrná. Na území MAS nejsou významná zařízení na využití ani ukládání odpadů. V dostatečné kapacitě a únosné vzdálenosti jsou umístěny skládky odpadů (komunálního a inertního), dále jsou v blízkosti území menší spalovny nebezpečného odpadu, jejichž provoz a tedy i využití jsou v budoucnu závislé na splnění emisních limitů.

Na území je většina komunálního odpadu ukládána na skládky. Separace využitelných složek, zejména obalových materiálů z tuhého komunálního odpadu probíhá hlavně s podporou systému EKOKOM a dále zde fungují sběrný druhotných surovin. Tato separace a následné materiálové využití vybraných složek tuhého komunálního odpadu (TKO) je zatím ve fázi nárůstu, je zde potenciál k navýšení separace. Největší množství odpadu pochází z komunálního odpadu a především jde o směsný komunální odpad. Významnou část tvoří také odpady ze stavební činnosti, z čištění odpadních vod a ze zpracování kovů a plastů.

Na území je provozována jedna skládka odpadu (provozní kapacita je 71 000 m³) a několik dalších zařízení k nakládání s odpadem. Západně od obce Dolní Sokolovec je navržena plocha pro ukládání kompostovatelného organického odpadu. Na území MAS jsou evidované staré ekologické zátěže dle databáze SEKM: Čapkovy domky - Chotěboř, skládka TKO Lapíkov - Chotěboř, VÚ Bílek - Chotěboř, skládka Chotěboř - Svinný, Chotěboř - GCE Autogen, s.r.o. Chotěboř a skládka Libice nad Doubravou. Žádná z lokalit nevykazuje významný vliv na hygienu životního prostředí v širším územním rámci.

2.1.10. Občanské vybavenost - vzdělanostní infrastruktura

Na území MAS je dostatečně rozvinutá struktura předškolního a základního vzdělávání nacházející se i v menších obcích. Školy a školská zařízení jsou dobře rozmístěné na celém území MAS. Z 13 členských obcí je v 5 obcích školské zařízení. Nejvíce škol se nachází v samotném městě Chotěboř. Zde jsou dvě základní školy s 1. a 2. stupněm. Druhý stupeň základní školy dále zajišťuje Gymnázium Chotěboř, jehož zřizovatelem je Kraj Vysočina. Ve městě je mateřská škola se čtyřmi pracovišti. Ta jsou strategicky rozmístěna v různých částech obce.

Volnočasové aktivity zajišťuje DDM – SVČ Chotěboř a ZUŠ Chotěboř. V obou případech si mohou účastníci volit z mnoha zájmových kroužků a kurzů. ZUŠ má své hlavní pracoviště

přímo v Chotěboři, ale její pobočky lze nalézt i v ZŠ Krucemburk a v ZŠ ve Ždírci nad Doubravou. V Chotěboři vykonává svou činnost Základní škola a Praktická škola Chotěboř, která je zřizována Krajem Vysočina. V ostatních obcích MAS se nachází jedna samostatná mateřská škola – MŠ Víška se speciální třídou. Dvě MŠ jsou sloučené se základní školou.

Střední školy

Tab. 2.18: Přehled středních škol na území MAS Podhůří Železných hor

Název	Kapacita zařízení	Obsazenost		
		2013/2014	2012/2013	2011/2012
Gymnázium Chotěboř	384	359 93 %	362 94 %	367 96 %
VOŠ, OA a SOUT Chotěboř				
- Obchodní akademie	220	107 49 %	134 61 %	144 65 %
- Vyšší odborná škola	300	203 68 %	200 67 %	184 61 %
- SOU technické Chotěboř	500	285 57 %	313 62 %	337 67 %
Praktická škola jednoletá	10 (14 ⁵)	12 86 %	8 80 %	7 70 %
Celkem počet žáků / kapacita (v %)	1 414	966 68 %	1 017 72 %	1 039 73 %

Pramen: <http://rejskol.msmt.cz/>, výroční zprávy škol, vlastní šetření RRAV, z.s.p.o.

Gymnázium (Jiráskova 637)

- Zřizovatel: Kraj Vysočina
- Délka studia: 8 a 4 roky
- Formy studia: denní
- Studijní obory: Gymnázium - všeobecné
- Vybavení
 - Pavilon tělesné výchovy s učebnami s lezeckou stěnou, malou tělocvičnou se zrcadly a posilovnou. Kapacita je 60 cvičenců.
 - Učebny s IT technikou.
 - Bezbariérový přístup (výtah do 1. patra).
 - Herna Euroklubu – místo pro samostudium, relaxaci, práci na PC, klubové aktivity
 - Geopark - certifikovaná přírodní zahrada

⁵ Ve školním roku 2013/2014 byla navýšena kapacita z 10 žáků na 14 žáků.

Vyšší odborná škola, Obchodní akademie a Střední odborné učiliště technické Chotěboř (Na Valech 690, Žižkova 1501)

- Zřizovatel: Kraj Vysočina

VOŠ

- Délka studia: 3 a 3,5 roku
- Formy studia: denní, dálkové
- Studijní obory: Řízení a zabezpečování jakosti, Řízení bezpečnosti práce, Facility management

OA

- Délka studia: 4 roky
- Formy studia: denní
- Studijní obory: Obchodní akademie – Finance a daně
- Vybavení
 - knihovna a studovna
 - jídelna (kapacita 350 strážníků)
 - domov mládeže (kapacita 138 lůžek)

SOUT

- Délka studia: 4 a 3 roky
- Formy studia: denní, dálkové
- Studijní obory s maturitní zkouškou: Mechanik strojů a zařízení, Mechanik elektrotechnik, Operátor dřevařské a nábytkářské výroby
- Studijní obory s výučním listem: Strojní mechanik, Obráběč kovů, Elektrikář, Truhlář, Truhlářská a čalounická výroba
- Vybavení:
 - dílna Chotěboř
 - školní jídelna – výdejna (kapacita 200 strážníků)
 - místa poskytovaného vzdělávání nebo školských služeb – Havlíčkův Brod (výuka všech oborů) a Hlinsko (výuka dřevozpracujících oborů)

Praktická škola jednoletá a dvouletá

Praktická škola jednoletá a dvouletá je střední škola určená zejména pro studenty s mentálním postižením, souběžným postižením více vadami a autismem, kteří ukončili základní vzdělávání v základní škole speciální a praktické.

- Zřizovatel: Kraj Vysočina
- Délka studia: 1 a 2 roky

- Formy studia: denní
- Studijní obory: Praktická škola jednoletá, Praktická škola dvouletá
- Vybavení:
 - částečný bezbariérový přístup,
 - výtah pro imobilní žáky,
 - cvičný byt,
 - knihovna,
 - rehabilitační sál,
 - výtvarný ateliér

Základní školy

Tab. 2.19: Přehled základních škol na území MAS Podhůří Železných hor

Název, adresa	Zřizovatel	Kapacita	Obsazenost		
			2013/2014	2012/2013	2011/2012
Základní a Praktická škola Chotěboř	Kraj Vysočina	76	74 97 %	59 78 %	73 96 %
Základní škola Chotěboř, Buttulova 74	Město Chotěboř	600	344 57 %	325 54 %	315 53 %
Základní škola Chotěboř, Smetanova 745	Město Chotěboř	840	499 59 %	500 60 %	496 59 %
ZŠ a MŠ Libice nad Doubravou	Městys Libice nad Doubravou	59	38 64 %	36 60 %	36 60 %
ZŠ a MŠ Maleč	Obec Maleč	270	124 46 %	130 48 %	115 43 %
Základní škola Nová Ves u Chotěboře	Obec Nová Ves u Chot.	60	48 80 %	50 83 %	43 72 %
Základní umělecká škola Chotěboř	Město Chotěboř	500	400 80 %	400 80 %	400 80 %
Celkem		2 405	1 527 63 %	1 500 62 %	1 478 61 %

Pramen: <http://rejskol.msmst.cz/>, výroční zprávy škol, vlastní šetření RRAV, z.s.p.o.

Základní škola a Praktická škola Chotěboř (Hradební 521)

- Zřizovatel: Kraj Vysočina
- Počet ročníků: 9 a 10
- Vybavení:
 - internát (Smetanova 835, ubytovací kapacita 30 lůžek)
 - jídelna (kapacita 63 strážníků)
 - školní družina (kapacita 20 žáků)

- zahrada s hřištěm.

Základní škola Chotěboř, Buttulova 74

- Zřizovatel: Město Chotěboř
- Počet ročníků: 9
- Počet tříd: 19
- Zájmové kroužky: výtvarné, ekologické, sportovní, hudební (kytara, flétna)
- Vybavení:
 - školní družina (kapacita 105 žáků)
 - školní klub
 - 2 tělocvičny
 - školní dílna
 - cvičná kuchyň
 - keramická dílna
 - 2 učebny IT
 - chemická laboratoř

Základní škola Chotěboř, Smetanova 745

- Zřizovatel: Město Chotěboř
- Počet ročníků: 9
- Počet tříd: 23
- Zájmové kroužky: sportovní (florbal, futsal, sport. gymnastika, atletika, volejbal, basketbal, orientační běh, běžecké lyžování), vaření, keramika, práce na PC, výtvarná výchova, hra na zobcovou flétnu, anglický jazyk, technický kroužek
- Vybavení:
 - družina (kapacita 170 žáků)
 - školní klub
 - 5 odborných učeben (2 počítačové, jazyková, učebna chemie a fyziky)
 - školní jídelna (kapacita 1600 strážníků)

Základní škola a mateřská škola Maleč, Maleč 77

- Zřizovatel: Obec Maleč
- Počet ročníků: 9
- Počet tříd: 8
- Zájmové kroužky: sportovní, sportovní hry, hra na flétnu, ekologický, anglický jazyk, německý jazyk, výtvarný, dramatický
- Vybavení:

- školní družina (kapacita 40 žáků)
- školní jídelna (kapacita 205 strážníků)
- tělocvična
- dílna
- cvičná kuchyň
- 2 počítačové učebny
- knihovna
- třída se soustředěnými pomůckami na výuku fyziky

Základní škola a mateřská škola Libice nad Doubravou, nám. Sv. Jiljí 11

- Zřizovatel Městys Libice nad Doubravou
- Počet ročníků: 9
- Počet tříd:
- Vybavení:
 - školní družina (kapacita 30 žáků)
 - školní jídelna (kapacita 112 strážníků)

Základní škola Nová Ves u Chotěboře (č. p. 114)

- Zřizovatel: Obec Nová Ves u Chotěboře
- Počet ročníků: 5
- Počet tříd:
- Zájmové kroužky: flétna, sportovní hry, počítače, kytara, angličtina, šikovné ruce, aerobic
- Vybavení:
 - školní družina (kapacita 30 žáků)
 - školní jídelna – výdejna (kapacita 40 strážníků)
 - tělocvična

Základní uměleckou školu Chotěboř

- Zřizovatel: Město Chotěboř
- Počet oborů: 4
- Obory: hudební, taneční, výtvarný, dramatický
- Rozložení výuky je následující:
 - Nám. TGM 322: obor hudební, výtvarný, taneční, literárně dramatický
 - na Gymnáziu Chotěboř: obor taneční
 - na ZŠ ve Ždírci nad Doubravou: obor hudební
 - pobočka Krucemburk, na ZŠ Krucemburk: obor hudební a výtvarný

Mateřské školy

Na území MAS Podhůří Železných hor se nachází 4 mateřské školy. Město Chotěboř je zřizovatelem jedné mateřské školy, která ve městě působí na čtyřech místech. Další školky jsou v Libici nad Doubravou, Malči a ve Vísce. Zřizovatelem je vždy daná obec.

Tab. 2.20: Přehled mateřských škol na území MAS Podhůří Železných hor

Název, adresa	Kapacita	Obsazenost		
		2013/2014	2012/2013	2011/2012
Mateřská škola Chotěboř, Březová 272	316	303 96 %	311 98 %	311 98 %
- MŠ Březová 272	100	94 94 %	97 97 %	100 100 %
- MŠ Svojsíkova 242	91	90 99 %	91 100 %	91 100 %
- MŠ Na Chmelnici 266	100	96 96 %	100 100 %	99 99 %
- MŠ Kosmonautů 262	25	23 92 %	23 92 %	21 84 %
Mateřská škola Víska se speciální třídou	40	40 100 %	40 100 %	40 100 %
Základní škola a Mateřská škola Libice nad Doubravou	40	32 80 %	32 80 %	32 80 %
Základní škola a Mateřská škola Maleč	35	22 63 %	29 83 %	33 94 %
Celkem	431	397 92 %	412 96 %	416 97 %

Pramen: <http://rejskol.msmt.cz/>, vlastní šetření RRAV, z.s.p.o.

*) ve školním roce 2010/2011 byla kapacita školy 290 dětí, od 1. 9. 2011 zřízena nová třída Kosmonautů – kapacita se zvýšila na 316.

Všechny školky mají vlastní jídelnu, pouze v MŠ Kosmonautů je pouze výdejna. Největší kapacitu mají chotěbořské školky. Nutno zdůraznit, že téměř všechny školky mají v posledních 3 letech více jak 90% obsazenost. Z rozhovorů s ředitelkami školek vyplývá, že nevidí jako potřebné vytvářet nové třídy, neboť v příštích letech již nebude nastupovat tolik dětí, jako v letech předchozích. Průměrně ve třídách bývá 20 – 28 dětí. Ve třídách se speciálním upraveným vzdělávacím programem, je tento počet menší, tj. v rozmezí 12 – 18 dětí.

V MŠ Chotěboř na Svojsíkově ulici a v MŠ Víska je vyhrazena jedna třída speciální, určená pro děti, které potřebují zvláštní přístup (dětí s logopedickými i jinými vadami,

hyperaktivita, tělesné postižení, děti s autismem). V ostatních školkách, kde se vyskytne dítě, které potřebuje individuální přístup, probíhá integrace s asistentem pedagoga

Městské jesle Chotěboř

Městské jesle, s kapacitou 20 dětí, zajišťují péči v denním režimu dětem většinou do tří let věku.

Školní jídelna Chotěboř

Hlavní náplní školní jídelny je stravování žáků ZŠ Smetanova, ZŠ Buttulova a studentů gymnázia. Mimo jiné poskytuje stravování pečovatelské službě a veřejnosti.

2.1.11. Občanská vybavenost - zdravotnická infrastruktura

Vzhledem k tomu, že se na území regionu Podhůří Železných hor nenachází nemocnice, hlavním článkem zdravotní péče jsou lékaři provozující soukromou praxi. I přes absenci nemocnice se však dá říct, že pokrytí zdravotnickými službami v Chotěboři je na dobré úrovni. Horší stav je v obcích sledovaného území: detašovaná pracoviště lékařů pro dospělé i pro děti se nachází pouze v Libici nad Doubravou (Zdravotní středisko Libice nad Doubravou, Zámecká 36) a v Malči (č. p. 100). V Malči ordinuje navíc stomatolog. V Nové Vsi u Chotěboře ordinuje pouze pediatr. Celkem v regionu působí 43 lékařů, z toho 9 stomatologů, tzn. na 1000 obyvatel připadá průměrně 3,3 lékařů, bez stomatologů by to bylo 2,6 (v Kraji Vysočina 3,5, resp. 2,9). Z opačného hlediska – na jednoho lékaře připadá téměř 400 obyvatel, což je o něco více než v kraji (350) a podstatně více než v průměru v ČR (260). Provozní doba některých pracovišť je navíc omezená. Následující tabulka ukazuje, jaké lékaře lze v případě potřeby vyhledat a kde.

Lékařská pohotovostní služba (LPS) je nejbližší v Nemocnici Havlíčkův Brod. Zde se nachází ambulance LPS pro dospělé, druhá pak pro děti a dorost

Tab. 2.21: Zabezpečení lékařské péče na území MAS Podhůří Železných hor (stav k 31. 12. 2014)

Praktičtí lékaři	Sídlo	
	Jiráskova 669, Chotěboř	Sdružení ambulantních lékařů Chotěboř, s. r. o.
	Jiráskova 669, Chotěboř	Sdružení ambulantních lékařů Chotěboř, s. r. o.
+ interní ambulance	Legií 1881, Chotěboř	M-centrum
+ diabetolog	Jiráskova 669, Chotěboř	Sdružení ambulantních lékařů Chotěboř, s. r. o.
Praktický lékař pro děti		
	Jiráskova 669, Chotěboř	Sdružení ambulantních lékařů

		Chotěboř, s. r. o.
	Jiráskova 669, Chotěboř	Pediatric Chotěboř, s. r. o.
	Maleč 100	MUDr. Marcela Mihályová
	Zámecká 36, Libice n. D.	MUDr. Marcela Mihályová
	Nová Ves u Chot.	MUDr. Marcela Mihályová
	Jiráskova 669, Chotěboř	Sdružení ambulantních lékařů Chotěboř, s. r. o.
Odborní lékaři		
Chirurgie	Jiráskova 669, Chotěboř	Sdružení ambulantních lékařů Chotěboř, s. r. o.
ORL a FON ambulance	Jiráskova 669, Chotěboř	Sdružení ambulantních lékařů Chotěboř, s. r. o.
Odborný logoped	Jiráskova 669, Chotěboř	Sdružení ambulantních lékařů Chotěboř, s. r. o.
Gynekologická ambulance	Jiráskova 669, Chotěboř	Sdružení ambulantních lékařů Chotěboř, s. r. o.
Gynekologie	Nad Hnilištěm 1138, Chotěboř	MUDr. Věra Melounová
Kožní ambulance	Jiráskova 669, Chotěboř	Sdružení ambulantních lékařů Chotěboř, s. r. o.
Radiologické pracoviště	Jiráskova 669, Chotěboř	Sdružení ambulantních lékařů Chotěboř, s. r. o.
Ultrazvukové pracoviště	Jiráskova 669, Chotěboř	Sdružení ambulantních lékařů Chotěboř, s. r. o.
Biochemická laboratoř	Jiráskova 669, Chotěboř	Sdružení ambulantních lékařů Chotěboř, s. r. o.
Rehabilitační ambulance	Jiráskova 669, Chotěboř	Sdružení ambulantních lékařů Chotěboř, s. r. o.
Oční	Nám. TGM 198, Chotěboř	MUDr. Renata Hájková
Orgopedie	Krále Jana 433, Chotěboř	MUDr. Luboš Kratochvíl
Psychiatrie	Západní 287, Chotěboř	MUDr. Blanka Šťastná
Diabetologická ambulance	Legií 1881, Chotěboř	M-centrum
Ambulance alergologie a klinické imunologie	Legií 1881, Chotěboř	M-centrum
Urologická ambulance	Legií 1881, Chotěboř	M-centrum

Zubní lékaři		
Stomatolog	5. května, Chotěboř	MUDr. Josef Ander
	nám. TGM 323, Chotěboř	MUDr. Milena Anderová
	Krále Jana 538, Chotěboř	MUDr. Pavel Brázda, MUDr. Hana Brázdová
	Legií 1710, Chotěboř	MUDr. Martina Seidlová
	Jiráskova 669, Chotěboř	MUDr. Tomáš Richter
	Havlíčková 848, Chotěboř	MUDr. Marie Stratilová
	Maleč 100	MUDr. Josef Pullmann

Lékárny

- Zdravá lékárna (Legií 1851, Chotěboř)
- Zelená lékárna (Krále Jana 304, Chotěboř)
- Lékárna U Havlíčka (Tyršova 579, Chotěboř)

2.1.12. Občanská vybavenost - sociální infrastruktura

Z pohledu obcí je zajištění sociální péče jednou z významných aktivit, kterou v rámci výkonu samostatné působnosti plní. Tato oblast je velmi široká, finančně náročná a je neustále kladen důraz na zvyšování kvality těchto služeb. Co se týče financování, veřejné zdroje zcela určitě nebudou přibývat, zatímco počet uživatelů těchto služeb bude vzhledem k demografickému vývoji spíše narůstat.

Povinnost zajistit pro občany obce vytváření podmínek pro rozvoj sociální péče je stanovena zákonem o obcích, zákonem o sociálních službách a je jistě jedním z oprávněných očekávání obyvatel obcí. Je však potřebné, aby poskytování sociálních služeb probíhalo koordinovaně, nedocházelo k nadbytečnému, paralelnímu poskytování služeb nebo naopak nebylo v regionu spektrum služeb, které by nepokrývalo skutečné a oprávněné potřeby obyvatel.

Velmi pozitivní je, že zde existuje Komunitní plán sociálních služeb Chotěbořsko. Jedná se o velmi důležitý strategický materiál, který mapuje poskytovatele a uživatele těchto služeb, jejich kvalitu, dostupnost, potřeby, přednosti, ale i nedostatky.

Pečovatelská služba Chotěboř (Trčků z Lípy 62)

- Organizace poskytuje ambulantní a terénní služby občanům, kteří se ocitli v obtížné sociální situaci a umožňuje jim co nejdéle setrvat v jejich přirozeném prostředí, žít běžným způsobem života a zapojovat se do běžného života společnosti.
- Dům s pečovatelskou službou (Dr. Rykra 980)

- byty v domě s pečovatelskou službou Chotěboř jsou určeny občanům ČR, a to přednostně občanům města Chotěboř a jeho místních částí, v obcích regionu, kteří potřebují některé z pečovatelských úkonů, jsou v důchodovém věku anebo mají sníženou soběstačnost.
- v domě je celkem 39 bytů, z toho 5 pro dvojice a 2 bezbariérové, ostatní pro jednotlivce
- kapacita domu je 44 obyvatel.

Fokus Vysočina, středisko Chotěboř (Kosmonautů 262)

Cílem organizace je podporovat lidi s duševním onemocněním, případně jiným handicapem, v posílení jejich samostatnosti a sebedůvěry tak, aby mohli vést plnohodnotný život podle svých představ.

Komunitní tým – sociální rehabilitace

- posláním je udržení, obnovení nebo získání schopností a dovedností, které jsou důležité pro zapojení uživatelů do běžného života,
- kapacita služby je 30 osob
- pro osoby s duševním onemocněním starších 18 let.

Denní stacionář

- Stacionář nabízí uživatelům možnost smysluplného trávení času a podporu při rozvoji praktických dovedností a zvyšování jejich samostatnosti. Za velmi důležitou je považována spolupráce s rodinnými příslušníky a dalšími poskytovateli služeb v okolí.
- kapacita služby je 18 uživatelů
- pro osoby s mentálním nebo kombinovaným postižením starších 15 let

Osobní asistence

- Služba nabízí osobní asistence pro osoby s mentálním, tělesným a kombinovaným handicapem na Chotěbořsku tak, aby zahrnovala i možnost terénního poskytování služby. Nabídka osobní asistence obsahuje úkony osobní péče, doprovázení a dopravu do denních zařízení, jako je škola nebo denní stacionář.
- kapacita služby je 12 uživatelů
- pro osoby s mentálním, tělesným nebo kombinovaným postižením od 7 let věku

Sociálně-terapeutická dílna

- Posláním sociálně terapeutické dílny je pomoci uživatelům při udržení, obnovení nebo získání základních pracovních návyků a dovedností v chráněném prostředí.
- pro osoby s mentálním a kombinovaným postižením starších 15 let

Chráněné dílny Fokus Vysočina, s. r. o.

V chráněné dílně šicí a v prádelně pracují na základě pracovní smlouvy klienti FOKUSu Vysočina, střediska Chotěboř. Pracují pod vedením vedoucí chráněné dílny. Jejich pracovní doba je individuální, je založena na jejich schopnostech a možnostech.

Občanské sdružení Benediktus

Komunita s lidmi s mentálním postižením v Chotěboři a Modletíně v Železných horách. Společně obnovují toto historicky významné místo v duchu tradic, řemesel a kulturního odkazu našich předků. Cílem sdružení je vytvořit životaschopnou komunitu pro lidi s mentálním postižením a pro lidi, kteří chtějí v této komunitě žít nebo se aktivně podílet na jejím budování (společná práce, slavení, sdílení, umění).

Centrum denních služeb

V rámci centra denních služeb je klientům nabízena činnost v řemeslné, kulturní a výtvarné dílně, kde klienti získávají pracovní a kulturní dovednosti. Dílny jsou místem společné práce, tvořivé činnosti, terapie a místem intenzivních vztahů asistentů a lidí s postižením. Klienti se v dílnách učí batikovat, česat vlnu, plstít, fímovat atd. V hudební dílně hrají na různé nástroje, zpívají a tančí v kapele Benebend. Klienti se také rozvíjejí v získávání pracovních návyků při tréninkových činnostech jako je vaření, stolování, nakupování, úklid, sebeobsluha. Pracují na zahradě a starají se o drobná domácí zvířata.

Sociálně-terapeutické dílny

Sociálně-terapeutické dílny nabízí lidem s postižením práci v tkalcovské dílně a dílně údržbové. V tkalcovské dílně se učí vyrábět výrobky z ovčí vlny na ručních tkalcovských stavech, jako jsou tašky, koberce, obaly na mobily atd. Dílna údržbová zahrnuje větší množství různých aktivit v péči o areál budovaného komunitního centra. Lidé s postižením se zde podílejí na údržbě zahrady, sadu, pomáhají při drobných stavebních pracech, při přípravě dřeva na topení, v zimě pomáhají odklízet sníh apod. V této dílně se také učí pracovat se dřevem.

Chráněné bydlení

Služba je poskytována osobám, které mají sníženou soběstačnost z důvodu zdravotního postižení nebo chronického onemocnění, jejichž situace vyžaduje pomoc jiné fyzické osoby. Chráněné bydlení má formu skupinového, popřípadě individuálního bydlení.

Oblastní charita Havlíčkův Brod – pobočka Chotěboř

Cílem organizace je poskytovat služby lidem v sociální, hmotné i duchovní nouzi, lidem nemocným a trpícím bez ohledu na rasu, původ a náboženské přesvědčení

Ošetrovatelská služba

- zajišťuje komplexní zdravotní péči přímo v domácnostech uživatelů

Dětský domov v Nové Vsi u Chotěboře

- zřizovatelem instituce je Kraj Vysočina
- zařízení je registrováno jako Dětský domov pro děti od 3 do 18 let, popřípadě až do 26 let (studující mládež).
- Děti jsou umístovány na základě rozhodnutí soudů o předběžném opatření nebo rozsudku o ústavní výchově.
- Kapacita: 32 dětí
- Dětský domov rodinného typu
 - 4 rodinné skupiny, ve kterých je zastoupen mužský a ženský vzor, vždy vychovatel muž a žena.
 - Sourozenci jsou umístováni společně, děti nejsou rozděleny do rodinných skupin podle věku.
 - Děti jsou ve dvoulůžkových pokojích, v každé rodince je kuchyňka s jídelním koutem, obývací pokoj a sociální zařízení.
 - Každá rodinka funguje samostatně, vychovatelé společně s dětmi sami zajišťují úklid rodinné skupiny, perou a žehlí prádlo, myjí nádobí.

Veřejné související služby

Městská policie Chotěboř

- Prevence kriminality - osvětově výchovná činnost (besedy, soutěže, mobilní stánek prevence,
- Právo pro každý den
- Senior akademie (kurzy sebeobrany, první pomoci, trénování paměti, prevence požárů, domácího násilí, atd)

Městský úřad Chotěboř, Odbor sociálních věcí

- Sociálně právní ochrana dětí, sociální poradenství pro zdravotně postižené, rodiny s dětmi, osoby v hmotné nouzi, seniory a cizince
- Sociální kurátor
- Činnost terénního sociálního pracovníka apod.

Sdružení důchodců Chotěboř

- Volnočasové a kulturní akce pro seniory (vzájemná setkávání, besedy, zájezdy apod.)

Svaz tělesně postižených v ČR, pobočka Chotěboř

- Organizace sdružuje osoby se zdravotním postižením, zejména tělesným. Hájí potřeby a zájmy OZP a seniorů. Nabízí odborné sociální poradenství. Zajišťuje plavání, cvičení a rehabilitační pobyty pro zdravotně postižené.
- Dílna pro úpravu odpadů Maleč, s. r. o.
- společnost zřízena obcí Maleč se zabývá zpracování elektroodpadu, je zde 10 – 15 pracovních míst pro občany obce a regionu, kteří byli hůře umístitelní na trhu práce nebo osoby se ZPS

Další témata spjatá se sociální oblastí:

- Město Chotěboř má v rámci své **bytové politiky** celkem 218 nájemních bytů. Byty se rozdělují na standardní byty (198 bytů) a na byty se sníženou kvalitou (20 bytů), které jsou určeny pro sociálně slabší rodiny, osoby v tíživé životní situaci apod.

2.1.13. Občanská vybavenost – volný čas

Město Chotěboř je významným centrem kulturního života regionu s pestrou nabídkou kulturních a kulturně vzdělávacích akcí ve městě a okolí. Hlavní úlohu v tomto směru plní příspěvková organizace Cekus Chotěboř (Centrum kultury a sportu Chotěboř), která provozuje kino, muzeum i sportovní halu. Ani v centru regionu, v Chotěboři, se nenachází prostor pro bezproblémové pořádání divadelních představení. Pokud se konají, pak v sokolovně, kině nebo v Domě dětí a mládeže. Mezi nejznámější kulturní akce patří Festival Fantazie.

Volný čas místních obyvatel je naplňován volnočasovými aktivitami pořádanými obcemi či zájmovými spolky, které v nich působí. Mezi tyto spolky v regionu MAS Podhůří Železných hor patří zejména sportovní spolky, sbory dobrovolných hasičů, rybářské spolky či myslivecké spolky. Obce spolu se spolky pořádají plesy, zábavy, hasičské soutěže, akce pro děti a mnoho dalších.

Sportoviště

- **Chotěboř – Aréna Chotěboř:** Mimo pronájem ledové plochy a souvisejícího zázemí subjektům působícím v oblasti sportu, je nabízen pronájem plochy pro kulturní účely a ke komerčním účelům, pronájem nebytových prostor a dále je zde každoročně poskytována služba veřejného bruslení
- **Chotěboř – TJ CHS Chotěboř:** sportovní zařízení pro basketbal, florbal, fotbal, gymnastika, házená, nohejbal, stolní tenis, tenis, volejbal

- **Chotěboř – Letní stadion:** atletický areál s dráhou, fotbalovým hřištěm a s antukovým povrchem
- **Chotěboř – Lyžařské středisko Sv. Anna:** dětský vlek, lékařská služba, lyžařská škola, lyžařská školička, převlékárna, snowpark, WC, zapůjčení slalomových branek
- **Maleč – Multifunkční sportovní hřiště**
- **Bezděkov – Sportovní areál TJ Sokol Bezděkov:** Pronájem sportovních kurtů, každoročně se zde koná tzv. Bezděkovské léto (minivolejbalové, tenisové, volejbalové, míčové a nohejbalové turnaje)
- **Lány:** víceúčelové sportovní hřiště
- hřiště v částech města: Bílek (dětské), Dobkov (dětské a víceúčelové), Rankov (fotbalové), Svinný (fotbalové)
- **Víska:** antukové hřiště na tenis, basketbal
- **Libice nad Doubravou:** sportovní a rekreační areál u rybníka
- **Rušínov:** hřiště za obchodem
- **Sloupno:** sportovní areál (hřiště, přístřešek pro sportovce, houpačky, letní posezení)

Dětské hřiště

Maleč, Libice nad Doubravou, Chotěboř

Hokejové plochy a kluby

- **Chotěboř – Aréna Chotěboř:** Aréna poskytuje domovský led pro HC Chotěboř, což je klub hrající v současné době s mužstvem dospělých v krajské lize Pardubického Kraje

Fotbalové plochy a kluby

Chotěboř, Nová Ves u Chotěboře, Víska, Maleč, Jeřišno, Libice nad Doubravou

Kino

- Chotěboř

Muzeum

- Chotěboř – Městské muzeum

Divadlo

- Chotěboř – SCHOD: Soubor chotěbořského ochotnického divadla

Kulturní domy a zařízení

- Chotěboř – kulturní dům Junior
- Chotěboř – sokolovna (koncerty, divadelní představení aj.)
- Chotěboř – městská knihovna

- Chotěboř – stará radnice (ZUŠ)
- Jeřišno – kulturní dům
- Maleč – společenský sál a venkovní taneční parket
- Nová Ves u Chotěboře – kulturní dům

Knihovny

V Chotěboři je Městská knihovna, což je organizační složka města a mimo knihovnické služby je zde společenská a kulturní místnost pro besedy, přednášky aj.

V obcích poskytují čtenářské služby obecní knihovny, konkrétně v obcích Maleč, Jeřišno, Nová Ves u Chotěboře, Bezděkov, Rušinov a Sloupno.

2.1.14. Ostatní volnočasová zařízení a spolková činnost

O kulturní a společenské aktivity se v menších obcích starají především Sbory dobrovolných hasičů, které se nacházejí nejen v centrálních částech obcí, ale také v jejich jednotlivých částech.

2.1.15. Ostatní občanská vybavenost

V této podkapitole je možné ještě zmínit vybavenost regionu finančními institucemi a zastoupením jednotlivých obchodních řetězců a všimnout si opatření, která zajišťují bezpečnost místních obyvatel. Z finančních ústavů má na území města zastoupení Česká spořitelna, a.s. (Krále Jana 310), GE Money Bank, a.s. (nám. TGM 325), Komerční banka (nám. TGM 54), které zde provozují své bankomaty. Bankomat má v Chotěboři také ČSOB (U Prefy 1708). Lze zde najít také pobočky stavebních spořitel, a to Českomoravské stavební spořitelny, a. s. (nám. TGM 324), Stavební spořitelnu ČS (Krále Jana 310) a Modrou pyramidu stavební spořitelny, a.s. (Krále Jana 259), a také pobočky pojišťoven Česká pojišťovna, a.s. (Krále Jana 259), Generali pojišťovna a.s. (Krále Jana 1760), ČSOB Pojišťovna, a.s., člen holdingu ČSOB (nám. TGM 321), Allianz pojišťovací kancelář (Legií 443), Česká podnikatelská pojišťovna (nám. TGM 200) a Kooperativa (Krále Jana 356). V žádné z dalších obcí regionu MAS se nenachází finanční ústav ani bankomat. Ve městě se nachází pobočka České pošty, s.p. včetně Poštovní spořitelny ERA (Trčků z Lípy 55).

Obchodní síť tvoří v Chotěboři 4 subjekty, a to Penny Market, s.r.o. (U Prefy 1708), Tesco Stores ČR a.s., hypermarket Chotěboř (Havlíčková 1842), Coop družstvo HB, pobočka Chotěboř - Doubravka (Krále Jana 1333 a Na Chmelnici 1664- Diskont). Obchod s potravinami nebo smíšeným zbožím se také nachází ve většině ostatních obcí MAS s výjimkou Čečkovic, Dolního Sokolovce, Lán a Sloupna. Dále lze zmínit, že o bezpečnost a pořádek se v Chotěboři stará Policie ČR, obvodní oddělení Chotěboř (Hromádky z Jistebnice

1740) spolu s Městskou policií Chotěboř (Trčků z Lípy 69). Ve městě je také pobočka Hasičského záchranného sboru Kraje Vysočina (Hromádky z Jistebnice 753).

Z ostatních služeb lze zmínit, že Chotěboř má přes den v provozu veřejné toalety lokalizované na ulici Východní nedaleko centra města. Provozem veřejného pohřebiště tvořeného hřbitovem a urnovým hájem (ul. Žižkova) je v Chotěboři pověřena společnost Technická a lesní správa Chotěboř s.r.o., jejímž vlastníkem je Město Chotěboř. Krematorium se zde však nenachází - nejbližší je v Jihlavě a v Pardubicích. Dále je tu taxi Hapák z Jeřišna má ve své nabídce i Službu pro seniory (odvoz k lékaři, vyzvednutí léků, zajištění nákupu a případně i další služby spojené s dopravou).

Tab. 2.22: Souhrn občanské vybavenosti na území regionu MAS Podhůří Železné hory

Část obce	Restaurace (ano/ne)	Prodejna potravin (ano/ne)	Kulturní zařízení (ano/ne)	Sportovní zařízení (ano/ne)
Bezděkov	ne	ne	ne	ano
Hařilova Lhotka	ne	ne	ne	ne
Štěpánov	ne	ne	ano	ano
Čečkovice	ne	ne	ne	ne
Dolní Sokolovec	ne	ne	ne	ne
Horní Sokolovec	ne	ne	ne	ne
Chotěboř	ano	ano	ano	ano
Bílek	ano	ne	ne	ano
Dobkov	ne	ne	ne	ano
Klouzovy	ne	ne	ne	ano
Počátky	ne	ano	ano	ne
Příjemky	ne	ne	ne	ne
Rankov	ano	ne	ano	ano
Střížov	ne	ne	ne	ne
Svinný	ano	ne	ano	ano
Jeřišno	ano	ano	ano	ano
Heřmaň	ne	ne	ne	ne
Chuchel	ne	ano	ne	ne
Podhořice	ne	ne	ne	ne
Vestecká Lhotka	ne	ne	ne	ne
Klokočov	ano	ano	ano	ne
Klokočovská Lhotka	ano	ne	ne	ne
Lány	ne	ne	ne	ano
Libice nad Doubravou	ano	ano	ano	ano
Barovice	ne	ne	ne	ne
Chloumek	ne	ne	ano	ano
Kladruby	ne	ne	ne	ne
Křemenice	ne	ne	ne	ne
Lhůta	ne	ne	ne	ano
Libická Lhotka	ne	ne	ne	ne
Malochyně	ne	ne	ne	ne
Nehodovka	ne	ne	ne	ne
Spálava	ne	ne	ne	ne
Maleč	ano	ano	ano	ano
Blatnice	ne	ne	ne	ne
Dolní Lhotka	ne	ne	ne	ne
Horní Lhotka	ne	ne	ne	ne
Hranice	ne	ne	ne	ne
Jeníkovec	ne	ne	ne	ne
Předboř	ne	ne	ne	ne
Nová Ves u Chotěboře	ano	ano	ano	ano
Nový Dvůr	ne	ne	ne	ne
Rušínov	ano	ano	ne	ano
Hostětínky	ne	ne	ne	ne
Modletín	ne	ne	ano	ne
Vratkov	ne	ne	ne	ne

Pramen: webové stránky obcí, vlastní šetření

Veřejné služby v oblasti vzdělávání, zdravotnictví a sociální péče stejně jako většina komerčních služeb jsou pro občany Podhůří Železných hor zajištěny zejména ve městě

Chotěboři. V některých obcích a částech obcí mimo vlastní město Chotěboř se nachází alespoň kulturní dům, sál či obdobné zařízení, které slouží ke společenským aktivitám (11 částí) nebo plocha pro sportovní a volnočasové vyžití, např. fotbalové hřiště, tenisové hřiště, dětské hřiště (17 částí). Prodejna potravin se nachází pouze v 10 částech území mimo Chotěboř a restaurace ve 13 částech. Důvodem chybějící občanské vybavenosti je především to, že většina obcí daného území je málo lidnatá, proto je i vybavenost obcí na nízké úrovni (chybí provozovatelé i uživatelé). Dalším faktem, který vysvětluje malou vybavenost obcí, je relativně dobře zajištěná dostupnost města Chotěboř, které veškerou potřebnou občanskou i komerční vybaveností disponuje.

2.1.16. Přírodní podmínky a životní prostředí

Najdeme tu křemence, diority, permské pískovce, opukové sedimenty, druhohorní pískovce i čtvrtohorní sprašové hlíny a eluviální náplavy v údolní nivě v severovýchodním pásu podél Doubravy. Dle územně analytických podkladů však horninové podloží ovlivňuje stupeň radioekologické zátěže území, která je ve většině obcí MAS vysoká.

Dle názvu Železných hor převzal své pojmenování i **železnohorský bioregion**. Bioregion leží na jihu východních Čech, zabírá geomorfologický celek Železné hory a jižní okraj Chrudimské tabule. Na plošinách jsou bikové bučiny a jedliny, v údolních zářezích květnaté bučiny a suťové lesy. Údolí Chrudimky v určitých úsecích vykazuje mírně vyvinutý říční fenomén, což v bioregionu podstatně zvyšuje biodiverzitu. Ta je rovněž podstatně zvýšena v oblasti jihozápadní okrajové hrany díky vyšší členitosti reliéfu. Z hlediska **reliéfu** převažuje nadmořská výška kolem 600 m n. m., směrem k a po toku řeky Doubravy se postupně snižuje pod 500 m, v oblasti spadající do Železných hor naopak nadmořská výška roste.

Dle charakteristiky **klimatických oblastí** od E. Quitta, která bere v úvahu období 1901 – 2000, spadá region MAS do oblasti mírně teplé (většina území) a chladné (údolí řeky Doubravy a Chrudimky). Mírně teplá oblast se vyznačuje průměrným létem s 20 – 40 letními dny (maximální teplota dosáhne nebo překročí 25°C) a průměrnou teplotou v létě mezi 13 a 15°C, průměrnými srážkami 200 – 400 mm a 100 – 140 dny se srážkami nad 1 mm za den. Přechodné období je přiměřeně dlouhé se 140 – 160 mrazovými dny (minimální teplota je nižší než 0°C), chladným jarem (5 – 7°) a mírně teplým podzimem (6 – 8°C). Zima je normálně dlouhá (50 – 60 ledových dnů - teplota nevystoupí nad bod mrazu), mírně chladná s průměrnou teplotou -2 až -3°, srážkami 200 – 400 mm a trváním sněhové pokrývky 50 – 80 dnů. Chladná oblast je charakteristická krátkým, chladným a vlhkým létem s 10 - 20 letními dny, průměrnou teplotou 12 - 13°C a průměrnými srážkami 200 – 400 mm, přičemž dnů se

srážkami je více než 140. Přechodné období je velmi dlouhé s více než 180 mrazovými dny, s velmi chladným jarem s průměrnou teplotou menší než 3°C a chladným podzimem s průměrnou teplotou menší než 4°C. Zima je také velmi dlouhá s více než 70 ledovými dny, velmi chladná, neboť průměrná teplota je nižší než -4°C, srážek v zimě napadne většinou mezi 200 a 400 mm a sněhová pokrývka se na povrchu udrží po dobu 80 – 120 dnů.

Z hydrologického hlediska spadá území do povodí Labe a úmoří Severního moře. Územím regionu prochází dva významné vodní toky, a to řeka Doubrava a Chrudimka, která ho ohraničuje ze severovýchodu. Obě ústí do Labe. Dále na jih od Chotěboře pramení Břevnický potok, který nejprve vytváří kaskádu rybníků, dále Břevnickou vodní nádrž a následně teče na jih do Sázavy a ta do Vltavy. Vodní plochy menší podíl na celkové rozloze než v případě celého Kraje Vysočina i ČR (průměrně 1,4 %, v kraji 1,7 %, v ČR 2,1 %). Nadprůměrně jsou vodní plochy zastoupeny v obci Klokočov (3,6 %) a v Nové Vsi u Chotěboře (2,3 %), do jejíhož katastru patří rybník Stavenov, dále Soldát, Zámecký rybník a řada dalších malých rybníků. V Klokočově jde o dva malé rybníky, řeku Chrudimku a kousek vodní nádrže Seč.

Půdní poměry: Oblast kolem Chotěboře tvoří převážně kambizemě modální až dystrické neboli hnědé lesní půdy vzniklé ze zvětralin pevných a zpevněných hornin. Mezi údolím Doubravy a Chrudimky se nacházejí modální kambizemě a oglejené půdy přecházející ve pseudogleje, převážně ze zvětralin pevných a zpevněných hornin a polygenetických hlín v údolí Doubravy a na západ od ní.

Na základě výše uvedených charakteristik lze území MAS Podhůří Železných hor definovat syntetickým označením krajinný typ. Ten je však v území velice pestrý, neboť se zde nachází jak krajinný typ nížin, tak zaklesnutých údolí i pohoří. Tok Doubravy mimo hluboká údolí spadá do mírně teplé krajiny nížin bukových lesů s dubem, okolí Chotěboře do mírně teplé krajiny pohoří bukových lesů s dubem, oblast údolí Doubravy západně od toku do mírně chladné krajiny pohoří bukových lesů a na východ od ní pak do chladné krajiny pohoří se smíšenými jedlobukovými lesy. Údolí Chrudimky zasahující na území pouze okrajově je charakterizováno jako mírně chladná až velmi chladná krajina údolí bukových a smíšených lesů s borovicí, jedlí a smrkem.

Obr. 2.7: Vodní toky a plochy v území MAS Podhůří Železných hor



Pramen: GIS, vrstvy ESRI, vlastní tvorba, 2013

Území a životní prostředí v něm se dá hodnotit také pomocí **koeficientu ekologické stability** (KES). KES je vypočten jako poměr ploch ekologicky stabilních (v tomto případě lesních ploch, TTP, vodních ploch a sadů) k plochám ekologicky nestabilním (orná půda a zastavěné plochy). Jeho hodnota za region je pouze 1,11, což znamená, že se jedná o spíše méně vyváženou krajinu, v níž jsou technické objekty relativně v souladu s dochovanými přírodními strukturami. KES je zde nižší než v ČR (1,29), ale o něco vyšší než v Kraji Vysočina (0,96).

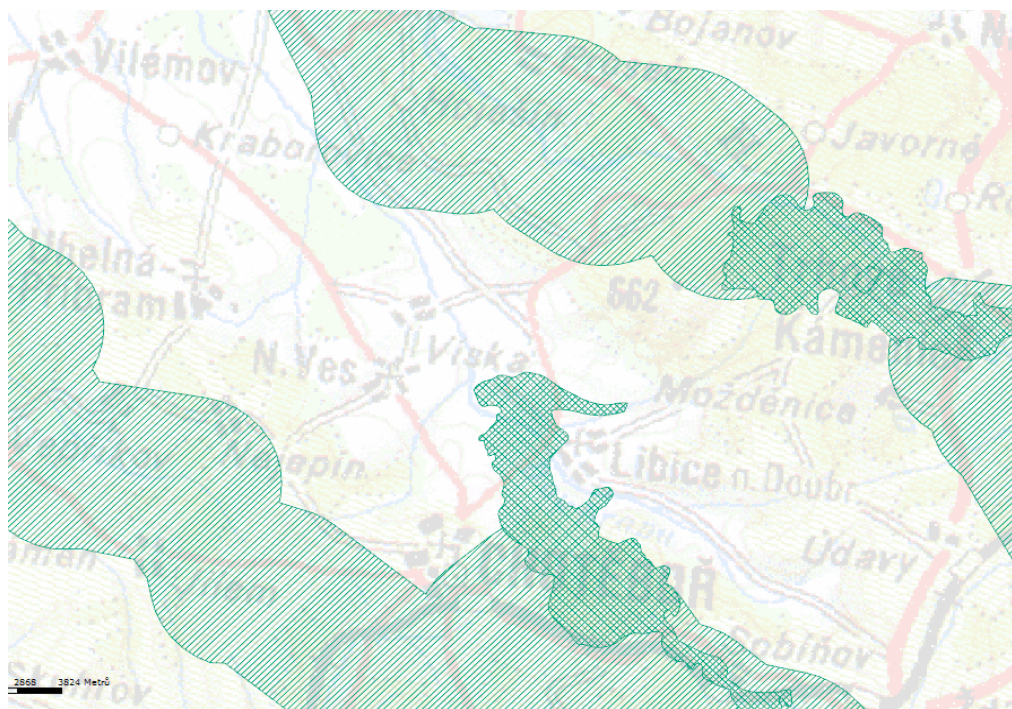
Většina území regionu leží v **CHKO Železné hory**, která má charakter velkoplošného zvláště chráněného území⁶. To je členěno na krajinné celky – místa krajinného rázu (MKR – vymezeno na základě identifikace základních znaků krajiny ve smyslu širších územních vztahů), z nichž území MAS pokrývají čtyři, a to Chotěbořsko, Studenecko, Doubravská brázda a Klokočov-Stružinec. Na území MAS zasahuje jedno **nadregionální biocentrum**, a to Údolí Doubravy (rozloha zhruba 1,4 tis. ha), které začíná u Sobiňova a přes Bílek pokračuje kolem řeky až za Libici nad Doubravou. Toto biocentrum je spojeno

⁶

Toto území by dle pokynů MMR ČR měly být analyzováno samostatně ve strategickém dokumentu.

s nadregionálním biocentrem Dářko **nadregionálním biokoridorem**, který vede od Vojnova Městce územím na jih od Ždírcce nad Doubravou přes Chotěboř a končí pod Golčovým Jeníkovem. Územím MAS vede i další nadregionální biokoridor, který spojuje nedaleká nadregionální biocentra Polom u Trhové Kamenice a Lichnice u Třemošnice. Na tomto biokoridoru leží také regionální biocentrum Na Pilce, které však svojí větší částí spadá již do okresu Chrudim (Pardubický kraj).

Obr. 2.8: Vymezení nadregionálních biocenter a biokoridorů na území MAS Podhůří Železných hor



Pramen: Ústav územního rozvoje, mapový server, 2012 (<http://egis.uur.cz/Uses/default.aspx>)

Regionální biocentra jsou v území MAS celkem tři, a to Chuchel, Čečkovice a Blatnický potok. Ta jsou spojena třemi **regionálními biokoridory**, tedy Chuchel – Blatnický potok a Blatnický potok – Štikov, což je regionální biocentrum ležící již mimo území MAS. Podél Doubravy je vymezen regionální biokoridor spojující Čečkovice s nadregionálním biocentrem Údolí Doubravy (to zahrnuje i rybník Stavenov).

Výše uvedené plochy a pásma (biocentra a biokoridory) se kryjí s **maloplošnými zvláště chráněnými územími**, konkrétně s **přírodní rezervací Údolí Doubravy** (vyhlášeno 1986, skalami uzavřené kaňonovité údolí zahloubené v rulových horninách). Mezi další přírodní rezervace patří tři lokality na území Libice nad Doubravou, a to Spálava (2007, lesy na jihozápad od vrcholu, zasahuje také na území obce Maleč), Maršálka (2001, ochrana dobře zachovalých vlhkých rašelinných luk s výskytem vzácných a zvláště chráněných druhů rostlin a živočichů) a Svatomariánské údolí (zachovalé, přirozeně se utvářející koryto řeky Doubravy a výskyt dobře zachovalých lužních jasanových olšin v navazující nivě, vzácné a zvláště

chráněné druhy rostlin a živočichů, zejména se jedná o bleduli jarní, měsíčníci vytrvalou, vranku obecnou a ledňáčka říčního; zasahuje také na území obce Maleč a Nová Ves u Chotěboře). Také jedna přírodní rezervace se nachází na území obce Sloupno – Mokřadlo (1996, vlhké louky a mokřady s výskytem mnoha druhů živočichů a rostlin).

Na území MAS Podhůří Železných hor se však nachází také některé hrozby v podobě starých ekologických zátěží nebo zdrojů znečištění. Lze např. uvést skládku v Libici nad Doubravou, skládky Čapkovy domky a Svinný a odvaly radioaktivních surovin v Chotěboři, vojenský újezd Bílek, v Nové Vsi u Chotěboře a ve Sloupnu (kamenolom).

Rovněž kvalita ovzduší není dle územně analytických podkladů hodnocena příliš kladně. Zhoršená kvalita ovzduší je ve většině obcí s výjimkou Jeřišna a Klokočova, přičemž v případě Chotěboře a Nové Vsi je příčinou především doprava. Přesto dle údajů Českého hydrometeorologického ústavu nejsou v území překračovány imisní limity a hodnoty nejen v případě polétavého prachu, ale i ostatních sledovaných prvků (NO₂, SO₂, CO, O₃) jsou spíše na podprůměrných hodnotách. Některé obce se nacházejí v záplavovém území řek, ať už Doubravy (Jeřišno, Libice nad Doubravou, Maleč, Nová Ves u Chotěboře, Víska) či Chrudimky (Klokočov, Rušinov). Chotěboř leží v záplavovém území Doubravy i Břevnického potoka.

Výše uvedený text analýzy obsahuje také vyhodnocení současného stavu z pohledu místních aktérů, pokud se k dané problematice byly schopni či ochotni vyjádřit při veřejném projednání. Jejich hodnocení jednotlivých oblastí života je však uvedeno především v rámci kapitoly vyhodnocující dotazníkové šetření.

Dle dokumentu IROP – zajištění odolnosti a vybavenosti základních složek IZS patří ORP Chotěboř do oblastí, které jsou ohroženy nebezpečím spojeným se suchem, silnými větry a námrazami, případně přívaly sněhu.

2.2.SWOT Analýza

Vychází z analytické části, z analýzy problémů a potřeb a komunitního projednávání potřeb území. Určuje hlavní rozvojové faktory území. Příležitosti a hrozby jsou definovány jako parametry prostředí, které nejsou pod přímou kontrolou místní správy.

Silné stránky	Slabé stránky
<ul style="list-style-type: none"> - kladný přirozený přírůstek počtu obyvatel - homogenní národnostní struktura - přítomnost středně velkých průmyslových podniků - rozvinutá zemědělská výroba - nízká intenzita dopravy těžkých vozidel - vhodný terén pro cyklo dopravu - kvalitní životní prostředí - přítomnost CHKO Železné hory a Geopark Železné hory - bohatá spolková činnost 	<ul style="list-style-type: none"> - úbytek obyvatel migrací - vyšší index stáří - intenzivnější dopad ekonomické krize ve srovnání s průměrem Kraje Vysočina i ČR - nedostatečné uplatnění absolventů na trhu práce - nedostatek pracovních míst pro vysokoškolsky vzdělané obyvatele - okrajová poloha v rámci Kraje Vysočina - nízká četnost autobusových spojů ve večerních hodinách a o víkendech - špatná dostupnost veřejnou dopravou do krajského města - špatný stav komunikací III. tříd - nedostatečně vybudovaná síť kanalizací a vodovodů - nepřítomnost vodní nádrže pro letní koupání
Hrozby	Příležitosti
<ul style="list-style-type: none"> - odliv ekonomicky aktivních obyvatel - nezáměr investorů vzhledem k horší dopravní dostupnosti - nárůst nezaměstnanosti - nedostatek finančních prostředků pro rozvoj regionu - nedostatečné zasíťování pozemků pro bydlení 	<ul style="list-style-type: none"> - sounáležitost vesnické komunity - užší vazba k domovu (více jak 50% rodáků) - přítomnosti průmyslových zón - geografické poloha - přítomnosti CHKO Železné hory a Geoparku Železné hory – využití pro cestovní ruch

<ul style="list-style-type: none"> - kvalifikace uchazečů o zaměstnání nevyhovující potřebám regionálních zaměstnavatelů - nevyužití opuštěných objektů a jejich chátrání - nedostatečná protipovodňová opatření, opatření proti větru, námrazám a sněhu - snížená retenční schopnost krajiny - rušení škol, pošt a jiných služeb v obcích - úbytek prostor pro setkávání obyvatel (rušení pohostinství, společenských center apod.) 	<ul style="list-style-type: none"> - propagace regionu pro cestovní ruch - využití civilního letiště pro cestovní ruch - zvýšení informovanosti podnikatelů o podnikatelských možnostech v regionu - přítomnost nevyužívaných objektů vhodných pro využití v cestovním ruchu nebo pro podnikatelské aktivity - podpora regionálních výrobků – zajištění jejich odbytu v regionu - restrukturalizace vzdělávacího systému dle potřeb regionálních zaměstnavatelů - rekvalifikace uchazečů o zaměstnání - využití sociálního podnikání - separace odpadů - rozvoj agroturistiky a konferenční turistiky - zefektivnění stávající sítě sociální péče - rozšíření cyklodopravy
--	--

2.3. Analýza rozvojových potřeb

V této kapitole jsou definovány potřeby vycházející z analytické části dokumentu, dotazníkového šetření mezi aktéry v území, kulatých stolů i individuálních diskusí se zástupci obcí a neziskových organizací. Následně je uveden odkaz na opatření uvedená ve strategické části dokumentu, tak aby bylo požadované opatření odůvodněno. Postupně jsou řešeny všechny oblasti, tak jak jsou uvedeny v analytické části.

Obyvatelstvo

Lidské zdroje představují zásadní kapitál pro ekonomickou i další činnost v území. Z analýzy vývoje počtu obyvatel v regionu MAS vyplývá, že v posledních deseti letech území obyvatele lehce ztrácí, a to migrací. Průměrný přirozený přírůstek byl v období 2002 – 2011 mírně kladný. Důvodem migrace může být periferní poloha území vůči hlavním republikovým centrům i krajskému středisku, ale i nedostatek pracovních příležitostí v regionu.

Věková struktura obyvatel není příliš pozitivní – v regionu převažují obyvatelé starší 65 let nad počtem dětí do 15 let a index stáří je zároveň vyšší než v případě Kraje Vysočina i ČR. Index ekonomické závislosti, tedy poměr dětské a seniorské složky populace a produktivní složky ve věku 15 – 64 let, činil v roce 2011 také o něco více než na ostatních úrovních, ale rozdíly nebyly nijak výrazné.

K zajištění dostatečného množství lidských zdrojů v regionu a jejich setrvání v něm může přispět také společenská soudržnost území podporovaná činností spolků a dalších skupin. Jejich zastoupení v regionu MAS je hojné, a to nejen v Chotěboři a větších sídlech, ale také v malých obcích v území MAS a v jednotlivých částech obcí, kde je pro udržení a zachování místní populace činnost aktivních skupin a spolků velmi důležitá, ať už v oblasti společenské, kulturní, sportovní nebo při dalších volnočasových aktivitách v práci s dětmi. Rezervy existují v podpoře aktivit spolků, v rozšiřování jejich územního rozsahu na celý region MAS, v podpoře vzájemné spolupráce, v propagaci jejich činnosti apod. Nevýrazná je účast místních podnikatelů jako sponzorů spolkových aktivit.

Zájem o pořádání společenských akcí a podpora spolkových aktivit byla zmiňována i při dotazníkovém šetření mezi obyvateli, starosty, při kulatých stolech a při diskusi s neziskovými organizacemi v regionu.

Opatření specifických cílů: 1, 2, 3, 4, 5, 8, 17, 23, 25, 29, 32, 33, 37 opatření 13.1,

Potřeby řešené ESI fondy: zatraktivnění území pro mladé lidi, podpora prorodinné politiky, zvýšení počtu pracovních míst, péče o seniory, podpora spolkové činnosti, spolupráce v rámci MAS, podpora bezpečnosti v regionu

Opatření řešená financováním v rámci CLLD: 2.1 ,13.1, 29.1,

Potřeby ostatní: začlenění podnikatelů do spolkového života

Bydlení

Rozšiřování ploch pro bydlení je řešeno jak v městě Chotěboř, tak i ostatních obcích na území. S bydlením i výrobou souvisí rozvoj dopravní a technické infrastruktury a také občanské vybavenosti. S větší koncentrací zástavby především v samotné Chotěboři pak také rozvoj ploch s funkcí klidových zón opatřených zelení. Potřeba zasíťování pozemků v rámci celého území a výstavba bytových domů v Chotěboři byla zmiňována i v dotazníkovém šetření mezi obyvateli

Opatření specifických cílů: 31, 32, 33, 37, 40

Potřeby řešené ESI fondy: sociální bydlení

Potřeby ostatní: zasíťování pozemků, nové obyvatelné plochy, občanská vybavenost, ozelenění ploch

Trh práce a ekonomika

Průmyslová a podnikatelská činnost v Chotěboři se soustředí především do okrajových částí města. Město Chotěboř v roce 2007 vybudovalo na pěti hektarech průmyslovou zónu U Nádrazí určenou pro průmyslovou výrobu, která má dle územního plánu dostatečné rozvojové možnosti, a to i pro „těžší“ průmyslovou výrobu. Další areál se nachází na severu města, kde by měla být lokalizována jen drobná výroba a služby. Rovněž v okrajové části Nové Vsi u Chotěboře je počítáno s rozvojovou plochou pro lehkou průmyslovou výrobu o rozloze 3 ha, která však čeká na vybavení technickou infrastrukturou.

V místních částech Chotěboře by bylo možno lépe využít bývalé zemědělské areály, které jsou již dnes určeny k různým podnikatelským aktivitám. Kromě těchto se v území katastru Chotěboře nachází také bývalý vojenský areál, a to v Bílku. Ten je již částečně využíván pro drobné podnikatelské aktivity a výrobní služby a poskytuje dostatečné rezervy. Výhodou je jeho dobrá dopravní dostupnost a možnost využít železniční vlečky. Obsluha území inženýrskými sítěmi je možná napojením na stávající sítě v Bílku.

Rozvojový potenciál pro výrobu mají také staré průmyslové či zemědělské areály v jednotlivých obcích (brownfields), Rovněž na území Chotěboře lze některé brownfieldy

definovat, a to kromě výše uvedeného vojenského areálu v Bílku např. areál zemědělského družstva Příjemky, lokalitu v Nemojově a chátrající zámeček v Rochňovci.

Žádný z územních plánů nepočítá s výstavbou nových rozsáhlých výrobních ploch na tzv. „zelené louce“ mimo návaznost na stávající inženýrské sítě a plochy pro výrobu. Spíše výjimečně jsou vymezeny plochy pro lehkou výrobu (Maleč, Jeřišno), případně pro potravinářskou výrobu přidruženou k výrobě zemědělské (Lány).

Z hlediska zaměstnanosti se region jeví citlivější na globální ekonomické krize. Ze skupin uchazečů o zaměstnání ohrožených na trhu práce lze zdůraznit především ženy, osoby s nižším stupněm vzdělání, nízkou kvalifikací, osoby se zdravotním postižením nebo dlouhodobě nezaměstnané. Ženy přitom tvořily větší podíl nezaměstnaných v době hospodářské konjunktury, zatímco v době ekonomické krize došlo k výraznému vzestupu nezaměstnanosti u mužů.

Opatření specifických cílů: 13, 14, 16 – 30, opatření 13.2.

Potřeby řešené ESI fondy: využití průmyslových zón, využití brownfieldů, vytváření vhodných podmínek pro podnikatele a investory, vytváření nových pracovních míst, snížení závislosti regionu na vnějších ekonomických vlivech, rekvalifikace uchazečů o zaměstnání a podnikatelů, vzdělávání mladých lidí dle potřeb regionu, podpora sociálního podnikání, vytváření pracovních míst pro osoby zdravotně postižené, podpora při hledání zaměstnání, zlepšování rovnosti příležitostí na trhu práce

Opatření řešená financováním v rámci CLLD: 13.2, 18.1., 19.1., 19.2., 19.3., 20.1., 20.2., 20.3.21.4., 24.1.,25.1.,27.1., 28.2. ,29.1., 30.1.

Cestovní ruch

Většina členských obcí tvoří vstupní bránu do CHKO Železné hory a Geoparku Železné hory a jsou z nich tedy velmi dobře dosažitelné přírodní atraktivita tohoto celku. Ubytovací a stravovací kapacity jsou spíše podprůměrné a přítomnost geoparku a CHKO nejsou s výjimkou údolí Doubravy dobře využity. Rozvojové možnosti území může komplikovat i blízkost vodní nádrže Seč, která na sebe strhává větší pozornost turistů než okolí.

V dotazníkovém šetření mezi obyvateli a starosty byla zmiňována potřeba vytváření a údržby turistických tras a budování doprovodných turistických zařízení k turistickým trasám a cyklotrasám

Opatření specifického cíle: 15, opatření 1.4.

Potřeby: zatraktivnění území pro návštěvníky regionu. Využití přítomnosti CHKO a zejména geoparku

Doprava

Území MAS Podhůří Železných hor soustředí obce v blízkém zázemí centra správního obvodu obce s rozšířenou působností Chotěboř, do něhož mají obyvatelé obcí MAS velmi dobrý přístup, neboť území je protknuto hustou sítí silnic III. třídy a prochází jím dvě komunikace II. třídy (silnice č. 344 a 345), které jsou řazeny do páteřní silniční sítě Kraje Vysočina. Regionem však neprochází žádná silnice I. třídy a napojení na dálnici D1 znamená pro obyvatele některých obcí překonání až 50 km dlouhé vzdálenosti.

Z analýzy území vyplynulo relativně horší napojení obcí veřejnou dopravou na Havlíčkův Brod a především na Jihlavu. Dobré spojení obcí s Chotěboří ve všední dny veřejnou dopravou zajišťuje kvalitní podmínky pro dojížděku do zaměstnání a do škol, nicméně velmi nízká obslužnost území autobusovými spoji o víkendu neumožňuje obyvatelům zázemí města dostatečnou dostupnost služeb koncentrovaných v Chotěboří. Vlivem této nízké četnosti spojů jsou obce území MAS rovněž hůře dostupné pro turisty a návštěvníky regionu.

Vzhledem k terénním podmínkám je možno využívat i cyklodopravu. Na nejfrekventovanějším úseku Ždírec n D. – Chotěboř chybí bezpečná cyklostezka a cyklisté jsou tak vystavováni velkému nebezpečí.

Určitý potenciál je možné vidět také v civilním letišti, které je lokalizováno jižně od Chotěboře u jedné z jeho částí – Počátek. Potenciál letiště spočívá především v možnostech pořádání sportovních a společenských událostí, soutěží regionálního, nadregionálního i mezinárodního významu apod. Je však také jedním z pěti veřejných letišť v Kraji Vysočina, které slouží také pro účely integrovaného záchranného systému.

V dotazníkovém šetření mezi obyvateli a starosty bylo preferováno zlepšení stavu silnic, zlepšení autobusového spojení, výstavba cyklostezek a cyklotras, které by umožnily lepší propojení jednotlivých obcí nebo jejich částí.

Opatření specifických cílů: 35, 36, opatření 4.2

Potřeba řešená ESI fondy: výstavba bezpečných cyklotras a cyklostezek

Opatření řešená financováním v rámci CLLD: 35.3., 35.4.

Potřeby ostatní: kvalitní komunikace, zlepšení autobusového spojení

Přírodní podmínky a životní prostředí

Většina území je pro svoji krajinnou jedinečnost zahrnuta v CHKO Železné hory. Na území se dále nachází geopark Železné hory, území je rovněž významnou zásobárnou pitné vody. K hlavním prioritám tedy patří ochrana těchto nadregionálních hodnot. Území leží v záplavovém území řeky Doubravy, kde hrozí potencionální možnost lokálních povodní, podobně jako v celé ČR trpí krajina nedostatečnou retenční schopností, což se negativně projevuje v obdobích sucha. Se suchem souvisí i zvýšené nebezpečí požárů. Oblast je ohrožena i zvýšeným nebezpečím námraz, přívaly sněhu a silného větru.

Opatření specifických cílů: 5, 45 - 51

Potřeby řešené ESI fondy: ochrana přírodního bohatství a přírodních zdrojů, protipovodňová opatření, zvyšování retenční schopnosti krajiny

Opatření řešená financováním v rámci CLLD: 5.3, 5.4. 49.1., 50.1.

Technická infrastruktura

Vybavenost obcí MAS **technickou infrastrukturou** je různá, nicméně v současnosti víceméně odpovídá požadavkům místních obyvatel, přičemž jsou v rámci územních plánů i jiných nadřazených dokumentů navrženy určité změny, které by technickou infrastrukturu v obcích zkvalitnily. Ne ve všech obcích je zaveden vodovod, především menší části jednotlivých obcí využívají pro zásobování vodou spíše soukromé studny. Zásobování pitnou vodou a její dostatečná kapacita i kvalita je nezbytným požadavkem nejen pro novou výstavbu domů, ale také pro ekonomický rozvoj území. Kvalitní zásobování pitnou vodou bylo požadováno i v dotazníkovém šetření mezi obyvateli a starosty.

Z hlediska kanalizace a čistíren odpadních vod existují v území jisté rezervy, které by měly být v budoucnu řešeny. Pouze tři sídla disponují ČOV a ve většině, především malých sídel, kanalizace nefunguje nebo je pouze smíšená. Nepřítomnost kanalizace může být jistě překážkou ekonomického rozvoje území, především v případě lokalizace průmyslové či zemědělské výroby. Potřeba budování kanalizace a ČOV byla požadovanou investicí v dotazníkovém šetření mezi obyvateli i starosty.

Vybavenost obcí plynem je v současnosti uspokojivé. Pro případné rozšíření plynovodní sítě např. v důsledku rozvoje bydlení nebo ekonomické činnosti v regionu bude nutné provést výstavbu několika regulačních stanic včetně odboček plynovodů. V některých případech postačí pro potřeby plynofikace nových lokalit provést rozšíření plynovodní sítě do míst, která nejsou zatím plynofikována. Obdobně je tomu i v případě elektrického vedení a

pokrytí území MAS mobilním internetem v základní rychlosti, neboť území je touto technickou infrastrukturou vybaveno ve všech částech zhruba stejně.

Produkce **odpadů** na území je při celostátním srovnání podprůměrná. Na území je většina komunálního odpadu ukládána na skládky. Separace a následné materiálové využití vybraných složek tuhého komunálního odpadu je zatím ve fázi nárůstu, je zde potenciál k navýšení separace. Na území je provozována jedna skládka odpadu (provozní kapacita je 71 000 m³) a několik dalších zařízení k nakládání s odpadem. Na území MAS jsou evidované staré ekologické zátěže. V dotazníkovém šetření obyvatelé vyžadovali vytvoření nových sběrných míst zejména pro elektroodpad, bioodpad a železo a odstranění skládek.

Opatření specifických cílů: 38, 39

Potřeba řešená ESI fondy: zlepšení zásobování pitnou vodou, budování kanalizace a ČOV, separace odpadů

Vzdělanostní infrastruktura

Vzdělanostní struktura se nevymyká průměru ČR, pouze podíl vysokoškoláků je menší než na úrovni kraje i ČR, naopak podíl osob se středním vzděláváním bez maturity je vyšší. Ekonomická krize měla na trh práce v regionu MAS horší dopad než na jiná území ČR. Zatímco do roku 2008 se míra nezaměstnanosti udržovala v průměru na nižší úrovni než v Kraji Vysočina i v ČR, od roku 2009 byla vyšší a zůstala až do konce roku 2011. Ani počet volných pracovních míst není na území MAS, resp. v Chotěboři příliš významný a nedostačuje poptávce. Je tedy možné konstatovat, že území MAS Podhůří Železných hor disponuje volnou pracovní silou vzdělanou především v učňovských oborech. Nenabízí se zde však příliš pracovních příležitostí pro kvalifikovanou, vysokoškolsky vzdělanou pracovní sílu, což vede k jejímu odlivu mimo region.

Síť vzdělávacích institucí a její kapacita je v regionu dostatečná – nachází se zde gymnázium, obchodní akademie s vyšší odbornou školou, technické učiliště. Přestože se jedná o zemědělský region a zemědělským zaměstnavatelům chybí kvalifikovaná síla (vlastní šetření mezi zemědělskými zaměstnavateli, 2015) v regionu chybí střední zemědělská škola. Obsazenost škol se pohybuje mezi 60 a 90 %, nejvyšší je na gymnáziu, menší zájem je o obory na učilišti, což je v současnosti celostátní trend. Objekty škol vyžadují trvalou údržbu a v některých případech i zásadní rekonstrukci a modernizaci. V dotazníkovém šetření mezi obyvateli a starosty byla zmiňována nutnost modernizace škol a zachování ZŠ a MŠ v místě bydliště.

Opatření specifických cílů: 6, 12, 21. 3, 27

Potřeby řešené ESI fondy: Podpora konkurenceschopné ekonomiky v oborech s vyšší přidanou hodnotou a do perspektivních odvětví zahrnujících také vědu a výzkum, směřování vzdělání k přírodovědným oborům, podpora řemeslných a zemědělských oborů, částečná restrukturalizace středního školství směrem k aktuálním požadavkům zaměstnavatelů, modernizace škol

Opatření řešená financováním v rámci CLLD: 6.1.,12.1.,27.1.

Zdravotnická infrastruktura

Zdravotnická infrastruktura je soustředěna výlučně do Chotěboře, pouze Libice nad Doubravou, Nová Ves u Chotěboře a Maleč disponují ordinacemi praktických lékařů, resp. zubařů. Kromě ambulancí jednotlivých lékařů specialistů se zde nachází také např. soukromá poliklinika, ošetrovatelská služba, rehabilitační ústav a město provozuje městské jesle. O péči o děti mladší tří let je v současnosti velký zájem a služby tohoto typu by měly být ve městě velikosti Chotěboře poskytovány. Nejbližší lékařská pohotovost a nemocnice včetně porodnice je v Havlíčkově Brodě. I když v Chotěboři některé ambulance nejsou přítomny, lze vzhledem k blízkosti Havlíčkova Brodu hovořit o kvalitní zdravotnické infrastruktuře území MAS. V dotazníkovém šetření mezi obyvateli bylo zjištěno, že obyvatelé požadují zejména pohotovostní službu v některých případech i zlepšení základní péče. Neziskové organizace pracující s mentálně hendikepovanými vidí jako příležitost zřízení mobilních týmů, které by umožnily s pacienty pracovat preventivně v jejich domácím prostředí, provoz stacionářů a chráněného bydlení

Opatření specifického cíle: 37 a opatření 13.1.

Potřeby řešené ESI fondy: služby pro psychiatrické pacienty, sociální bydlení

Opatření řešená financováním v rámci CLLD: 13.1

Potřeba: zajištění pohotovostní služby v Chotěboři, zlepšení základní péče

Kulturní infrastruktura

Město Chotěboř je významným centrem kulturního života regionu s pestrou nabídkou kulturních a kulturně vzdělávacích akcí ve městě a okolí a během roku se zde pořádá řada programů pro místní obyvatele i návštěvníky z daleka. Chotěboř jako většina měst obdobné velikosti nedisponuje divadlem a případná divadelní představení realizuje v kulturních či sportovních sálech a halách. Společenské a kulturní akce se pořádají i v jednotlivých obcích. Někde naráží na nedostatek nebo nedostatečnost prostor umožňujících vzájemné setkávání obyvatel.

Co se týká kulturních památek, není na území žádná památka UNESCO ani národní kulturní památka. Město Chotěboř je městskou památkovou zónou. Nejvýznamnější kulturní památkou je zámek v Chotěboři v raně barokním stylu, kde zároveň sídlí městské muzeum s historicko-vlastivědnou expozicí. Město aktuálně řeší nevhodnost prostoru pro depozitáře muzea i budoucí směřování muzea tak, aby se stalo atraktivnější pro obyvatele města i jeho návštěvníky. Všechny zámky na území MAS, včetně chotěbořského jsou v soukromém vlastnictví. Aktuálním problémem je péče o všechny stávající památky, tak, aby byl zachován jejich dobrý technický i estetický stav. V dotazníkovém šetření mezi obyvateli a starosty zazněl požadavek rekonstrukce kulturních domů a obnova či rekonstrukce místních historických památek.

Opatření specifických cílů: 8, 9, 10 a opatření 2. 1., 4. 4.

Potřeby řešené ESI fondy: prostory pro setkávání obyvatel- komunitní centra

Opatření řešená financováním v rámci CLLD: 2.1.

Potřeby: oprava a údržba památek

Sportovní infrastruktura

Sportovní vybavenost je relativně dobrá, a to nejen v Chotěboři, ale i v jiných obcích MAS. Tam jsou místním obyvatelům k dispozici vhodné prostory pro sport a volný čas, které skrývají vysoký potenciál pro pořádání akcí určených pro podporu občanského soužití v rámci MAS, k čemuž mohou přispět svojí aktivitou právě i místní spolky, jichž je rovněž celá řada, především místní dobrovolná hasičská sdružení, sportovní kluby a další svazky. Žádoucí by byla modernizace některých sportovních areálů, případně dobudování dalších, zejména veřejných koupališť, které není na území MAS ani jedno. V dotazníkovém šetření obyvatelé požadovali vybudování prostor pro koupání, modernizaci hřišť.

Opatření: 4.1, 4.7

Potřeba: vybudování vodních ploch vhodných ke koupání, modernizace sportovišť

Sociální infrastruktura

Na území MAS je činných několik organizací zajišťující sociální služby pro sociálně potřebné skupiny obyvatel. Ačkoliv základní struktura sociální síť je vytvořena je nutné ji zefektivnit tak, aby cílovým skupinám přinesla co největší benefit.

Opatření specifických cílů: 11,13,25, 30

Potřeba řešená ESI fondy: Zefektivnění sociálních služeb

Opatření řešená financováním v rámci CLLD: 13.1., 30.1.

Ostatní občanská vybavenost

Z ostatní občanské vybavenosti, jako např. obchody, restaurace, bankomaty, knihovny apod., je pokrytí kvalitní opět především v Chotěboři – pouze zhruba čtvrtina ze 48 sídel MAS disponuje obchody a restauracemi, knihovny jsou soustředěny do centra jednotlivých obcí a bankomaty se jinde než v Chotěboři nevyskytují. Ve větších obcích má svoji pobočku pošta. V analytické části není řešen stav veřejných budov, potřeba jejich rekonstrukce či modernizace vyplynula z individuálních diskusí se starosty. Dále byly z dotazníkového šetření, kulatých stolů nebo z diskusí se starosty obcí definovány tyto potřeby:

- výsadba veřejné zeleně,
- údržba veřejných prostor,
- informovanost o aktuálním dění v regionu
- snižování energetické náročnosti bytů a domů
- revitalizace zanedbaných budov, areálů a brownfieldů
- výkup pozemků do vlastnictví obce
- aktualizace případně tvorba územních plánů, strategií a studií

Opatření specifických cílů: 7, 41-44

Potřeby řešené ESI fondy: snižování energetické náročnosti bytů a domů, revitalizace zanedbaných budov, areálů a brownfieldů, výkup pozemků do vlastnictví obce, aktualizace případně tvorba územních plánů, strategií a studií

Opatření řešená financováním v rámci CLLD: 43.1., 44.1.

3. STRATEGICKÁ ČÁST

Na základě výstupů z analytické části dokumentu a ze získaných informací během komunitního plánování byla vytvořena strategická část SCLLD.

Vize strategie:

„Podhůří Železných hor je náš domov, domov našich dětí, naše budoucnost, jsme tady, žijeme tady, máme zde své zájmy, svoji práci, své přátele, chceme aktivní sousedství a partnerství, chceme spolupracovat, pomáhat si. Chceme přispět k udržitelnému rozvoji tohoto místa. Chceme uplatnění pro všechny generace, využití všech myšlenek a nápadů. Chceme dobré sousedské vztahy, bez bariér a nedorozumění.“

Byly stanoveny 4 základní strategické cíle:

1. Sociální prostředí, které napomáhá obyvatelstvu vést harmonický a spokojený život
2. Hospodářská prosperita regionu
3. Kvalitní prostředí a infrastruktura
4. Pěkná a zdravá příroda, ekologicky stabilní krajina, snižování rizik přírodních katastrof

Specifické cíle a opatření, která vyplynula, jsou detailně popsána v akčním plánu (kapitola 3.3.). Indikátory a jejich hodnoty jsou pak uvedeny v příloze č.4.

Místní aktéři se budou držet při realizaci strategie následujících principů:

- zdravý selský rozum
- čestnost
- udržitelný rozvoj
- procesní návaznost a synergie
- inovativní přístup
- partnerství
- transparentnost
- ekonomická efektivita
- rovnost všech občanů bez rozdílu
- kladný vliv na životní prostředí a klima

Vazba na horizontální témata

Strategie je v souladu s horizontálními tématy definovanými Evropskou komisí:

- podporuje rovnost mezi muži a ženami
- nediskriminuje
- podporuje udržitelný rozvoj

Strategie ve všech směrech a bodech respektuje Ústavu České republiky a její součást Listinu základních práv a svobod. Tímto je potlačena jakákoliv forma diskriminace.

A dále dbá na kladný vliv na životní prostředí, snaží se řešit důsledky klimatických změn a dbá na inovativní přístupy.

3.1. Popis integrovaných a inovativních rysů strategie a hierarchie cílů.

Měřitelné cíle pro výstupy a výsledky. Klíčové projekty MAS

Realizace projektů s integrovaným charakterem je zároveň pro naše území inovativní.

Integrované projekty jsou komplikované, protože není ochota místních aktérů vzhledem k administrativní zátěži se jich ujmout jako nositelé projektu. Z komunitního plánování vyplynulo, že takovými nositeli by mohla být právě MAS. Vydefinovali jsme proto dva klíčové projekty, na které bychom chtěli čerpat finance z OP ŽP a OP Zaměstnanost, případně i PRV.

Klíčový projekt 1- Dlouhá mez

Území MAS Podhůří Železných hor ze své největší části spadá do CHKO Železné hory a Geoparku Železné hory. Tohoto fenoménu zatím nebylo dostatečně využito pro rozvoj našeho regionu. Inovativním a zároveň integračním prvkem celé strategie proto je rozvoj aktivit pro navázání aktivní spolupráce mezi aktéry v regionu, sousedícími MAS a správou CHKO Železné hory a vedením Geoparku Železné hory s cílem vybudovat na území nové hodnoty, z kterých můžou dlouhodobě profitovat místní obyvatelé, návštěvníci regionu a podnikatelé. Významným způsobem bude podpořena i ochrana přírody a krajiny, jejíž charakter a zachovalost je jeden z nejcennějších prvků našeho území a jako taková má nadregionální význam.

Z výše zmíněných důvodů si MAS Podhůří Železné hory vybrala jako klíčový projekt projekt s názvem „**Dlouhá mez**“ – **biotopová ochrana území a jeho využití pro rekreačně vzdělávací aktivity**. V tomto projektu lze očekávat zisk pro všechny zúčastněné. CHKO Železné hory bude realizovat účinnou ochranu území s vysokou přírodní hodnotou. Geopark Železné hory pak ochranu zdrojů pitné vody a hydrogeologických fenoménů. Nemalý význam má tato lokalita i pro místní obyvatele, pro které je důležité zachování krásné krajiny, pro místní podnikatele to bude příležitost k rozvoji cestovního ruchu zaměřeného na kultivovaného návštěvníka. Velký význam by toto území a projekt měl sehrát v aktivním zapojení mladých lidí. Nabízí možnost aktivního vzdělávání a případně i aktivní účast mladých lidí na projektu. Naskýtá se zde možnost pro zemědělce k ekologicky šetrnému využití jinak obtížně obhospodařovatelné území (s pomocí tzv. Farmářského plánu – poradenská činnost zemědělcům zajišťovaná CHKO pro, co nejhospodárnější a zároveň k přírodě ohleduplné řešení). Cílem tohoto projektu bude zachování rázu současné krajiny, případně úprava některých nevhodných řešení a současné rekreační využití prostoru se vzdělávacími prvky týkající se ochrany přírody, kulturního využití krajiny, hydrogeologie a geologie. Celá koncepce projektu bude vyžadovat účinné zásahy v terénu (pasení, kosení,

odstraňování náletů) a s tím spojenou komunikaci s vlastníky dotčených pozemků, aktivní budování vzdělávacích prvků (např. naučných stezek, herních prvků), interpretačních středisek (v Chotěboři jako výchozím místě pro návštěvníky, případně dalších místech regionu), propagaci projektu a budování doprovodné infrastruktury (značení cest, parkování, ubytování, stravování). Tento projekt bude také naším příspěvkem k opatřením, které by měly mírnit vliv klimatických změn nejen v rámci našeho území, ale i širšího území (zejména ochrana zdrojů pitné vody, zvýšení retenční schopnosti krajiny). Finančním zdrojem bude OP ŽP. Indikátory budou počty lokalit, kde dojde k zásahu a plocha stanovišť, na kterých dojde k úpravám.

Hierarchie cílů projektu Dlouhá mez:

1. Ochrana zdrojů pitné vody
2. Zvyšování retenční schopnosti krajiny
3. Ochrana přírodního bohatství a půdy
4. Využití území pro vzdělávací a rekreační činnost
5. Vytvoření podmínek pro zvyšování zaměstnanosti v regionu

Klíčový projekt 2 -podpora regionální produkce a rozvoj sociálního podnikání

V našem regionu hraje významnou roli zemědělství. Jsou zde středně velká zemědělská družstva i drobní farmáři, kteří se věnují zejména chovu skotu, dále pak prasat, pěstování máku, kmínu, obilnin a řepky. Dále jsou zde zastoupeni i drobní podnikatelé a řemeslníci. Rádi bychom našim zemědělcům a řemeslníkům pomohli najít výraznější odbyť přímo na lokálním trhu. Mimo jiné zvažujeme zřízení obchodu s regionální produkcí, kde bychom chtěli nabízet výlučně regionální výrobky. Obchod by byl provozován na principu sociálního podnikání. Předpokládáme i rozvoj dalších aktivit na principu sociálního podnikání, jejichž hlavním cílem bude zvýšení zaměstnanosti u problematických skupin obyvatelstva. Inovativním je samotné zavedení sociálního podnikání, v našem regionu téměř nevyužívané a integrační pak bude podpora regionální produkce, která bude zahrnovat účast jednotlivých podnikatelů napříč celým územím. Finančním zdrojem klíčového projektu OP Zaměstnanost, tento projekt bude ale navazovat na projekty realizované jinými nositeli v rámci PRV – opatření 16.4.1. a IROP 2.2. Tento projekt bude jedním ze společných projektů v rámci Spolupráce MAS, kde budou čerpány finanční prostředky z PRV opatření 19.3.1. Bude použito indikátorů pro sociální podnikání v rámci OP Zaměstnanost (10313 Počet sociálních podniků vzniklých díky podpoře a 10211 Počet sociálních podniků vzniklých díky podpoře, které fungují i po ukončení podpory)

Hierarchie cílů projektu Podpora regionální produkce a rozvoj sociálního podnikání:

1. Vytváření podmínek pro zajištění odbytu výrobků místních výrobců
2. Podpora kooperace místních výrobců
3. Vytvoření nových pracovních míst zejména pro znevýhodněné občany
4. Zakládání sociálních podniků
5. Rozvíjení spolupráce s dalšími MAS

Oba klíčové projekty vysoce naplňují princip dlouhodobé udržitelnosti.

3.2. Návaznost na jiné strategické dokumenty

SCLLD je zpracována v návaznosti a v souladu se strategickými dokumenty České republiky, Kraje Vysočina, obcí a dokumentů MAS Podhůří Železných hor. Tyto dokumenty dělíme na Strategické dokumenty lokální, regionální, krajské, celostátní a tématické.

Strategické dokumenty lokální:

Mezi tyto dokumenty řadíme Strategie území správního obvodu ORP Chotěboř a územní plány obcí Maleč, Nová Ves u Chotěboře, Víška, Čečkovice, Jeřišno, Rušínov, Klokočov, Lány, Dolní Sokolovec, Bezděkov a městyse Libice nad Doubravou.

Strategické dokumenty regionální:

- Strategický plán rozvoje Podoubraví 2004-2020
- Plán péče o CHKO Železné hory

Strategie rozvoje krajské úrovně:

- Strategie Kraje Vysočina 2020 – strategie je hlavním rozvojovým dokumentem Kraje Vysočina. Rizikové a problémové oblasti Kraje Vysočina se z velké části shodují s tématy a problémy řešenými strategií MAS (např. oblasti Přitažlivý venkov, Rozvoj zemědělství, Využití potenciálu pro rozvoj cestovního ruchu aj.)

- Regionální intervenční rámec Kraje Vysočina – Jsou zde vymezeny oblasti, do kterých by chtěl Kraj Vysočina svou intervencí zasahovat, opět se oblasti víceméně shodují se strategií MAS.

Celostátní strategie

- „Evropa 2020“ - Výchozím dokumentem pro všechny české dokumenty týkající se dalšího vývoje v období 2014 – 2020 by měly zohledňovat hlavní výstupy strategie EU nazvané „Evropa 2020“. Jejím cílem je dosáhnout nejen překonání krize, ale také nového růstu, tedy více pracovních míst a lepší životní úrovně. Strategie má přispět k takové EU, kde by se vytvořila inteligentní a udržitelná ekonomika, která podporuje sociální začleňování.

- Strategický rámec udržitelného rozvoje ČR - určuje dlouhodobé cíle pro tři základní oblasti rozvoje moderní společnosti – ekonomickou, sociální a environmentální.

- Strategie regionálního rozvoje ČR pro období 2014+ - strategie je základním koncepčním dokumentem v oblasti regionálního rozvoje. Strategie je nástrojem realizace regionální politiky a koordinace působení ostatních veřejných politik na regionální rozvoj.

3.3. Akční plán

V této kapitole jsou rozpracovány strategické cíle na úroveň specifických cílů a opatření. Jsou uvedeny potenciální zdroje financování a potenciální příjemci. Konkrétní vymezení příjemců, finanční rozsah budou definovány až v konkrétních výzvách. Stejně tak budou definovány ve výzvě konkrétní preferenční kritéria.

Stanovení indikátorů a jejich hodnoty jsou uvedeny v příloze v tabulce. Databáze projektů k jednotlivým opatřením je uvedena na našich internetových stránkách www.pohurizeleznychhor.cz

3.3.1 Strategický cíl I.: Sociální prostředí, které napomáhá obyvatelstvu vést harmonický a spokojený život.

Dobré mezilidské vztahy jsou základním předpokladem pro spokojený život každého člověka. Přestože žádné zásahy a strategická řešení nemohou ovlivnit vztah konkrétních lidí lze na určité úrovni vytvořit vhodné podmínky pro jejich budování a pozitivně ovlivňovat vztah obyvatel k sobě navzájem, k domovu a jeho hodnotám. Chceme přispět k tomu, aby všichni obyvatelé našeho regionu mohli co nejvíce rozvinout schopností a dovedností přispívající k blahobytu společnosti a mohli prožívat šťastný život v bezpečí a spokojenosti. Zejména klademe důraz na vzdělávání a výchovu mladé generace, jako nositele těchto hodnot v budoucnosti.

Živý venkov a soudržnost obyvatel venkova

1. Specifický cíl: Kvalitní vztahy mezi lidmi, spolky a regiony.

Opatření	Zdroje financování	Potenciální příjemci
1.1 Podpora vzájemné spolupráce mezi spolky navzájem	Rozpočet města a obcí	Jednotlivé spolky na území MAS PŽH, Obce a město Chotěboř
1.2 Spolupráce neziskové a veřejné sféry s podnikatelskou sférou		
1.3 Spolupráce mezi obcemi při realizaci projektů a akcí.		
1.4 Spolupráce s ostatními MAS a dalšími organizacemi	PRV 19.3.1.	
1.5 Nadregionální a mezinárodní spolupráce MAS a ostatních aktérů z území	Rozpočet města a obcí	

2. Specifický cíl: Spolkové a zájmové aktivity

Opatření	Zdroje financování	Potenciální příjemci
2.1 Podpora komunitního života (podpora stávajících i nových organizací, včetně těch, které umožňují sociální začleňování – sportovních, společenských, kulturních, zájmových a nabízejí sociální služby – komunitní centra, finanční podpora činnosti)	IROP 4.1 OPZam 2.3.1	Jednotlivé spolky na území MAS PŽH Obce a město Chotěboř Neziskové organizace
2.2 Propagace činnosti spolků	Rozpočty obcí	

3. Specifický cíl: Občanská společnost – poctivost, odvaha, solidarita, sebevědomí a iniciativa obyvatel

Opatření	Zdroje financování	Potenciální příjemci
3. 1 Veřejné ocenění významných příspěvků a činů obyvatel regionu.	Rozpočty obcí	Církevní organizace Jednotlivé spolky na území MAS PŽH Neziskové organizace
3. 2 Podpora dobrovolnictví v komunitní sféře		
3. 3 Podporování iniciativy obyvatel – podchycení nápadů, pomoc při jejich realizaci		

4.1 Specifický cíl: Volnočasové aktivity

Opatření	Zdroje financování	Potenciální příjemci
4.1 Modernizace a budování sportovních areálů a multifunkčních hřišť	Rozpočty obcí a města	Obce a město Chotěboř, TJ Sokol jednotlivých obcí
4.2 Modernizace cyklostezek a cyklotras s doprovodnou infrastrukturou		
4.3 Modernizace a hipostezek, naučných stezek, odpočívadel		
4.4 Modernizace a budování kulturních a společenských center		
4.5 Modernizace a budování dětských hřišť		
4.6 Údržba běžeckých tras a sjezdovek		
4.7 Výstavba veřejných koupališť		

5. Specifický cíl: Bezpečnost v regionu

Opatření	Zdroje financování	Potenciální příjemci
5.1 Kvalitní informační systém (telekomunikace, ICT, média, mobilní komunikace, kamerový systém)	IROP 3.2	Obce a město Chotěboř HZS Chotěboř Městská policie Chotěboř, Policie Chotěboř, Provozovatelé sociálních služeb, spolky na území MAS
5.2 Prevence patologických jevů (spolupráce mezi školami, policií, spolky, provozovateli sociálních služeb)	Rozpočty obcí	
5.3 Posilování složek IZS a hasičů	IROP 4.1	
5.4 Oprava a budování rezervoárů vody	PRV 8.3.1/19.2.1 Rozpočty obcí	

6. Specifický cíl: Posílení vzdělanosti obyvatel v regionu v cizích jazycích, v technických a řemeslných oborech, přírodních vědách a pracích s digitálními technologiemi

Opatření	Zdroje financování	Potenciální příjemci
6.1 Neformální vzdělávání mládeže	IROP 4.1 Rozpočty obcí a města	MAS PŽH, DDM Junior, Obce a město Chotěboř, Muzeum Chotěboř, Informační centrum Chotěboř, Knihovna Chotěboř

7. Specifický cíl: Dobrá informovanost o aktuálním dění v regionu

Opatření	Zdroje financování	Potenciální příjemci
7.1 Podpora vydávání zpravodajů	Rozpočty obcí	MAS PŽH, Obce a město Chotěboř, Muzeum Chotěboř, Informační centrum Chotěboř
7.2 Podpora vysokorychlostního internetu, hotspotů a dalších moderních forem komunikace	Rozpočty obcí Dotace Kraje Vysočina	
7.3 Vytvoření a správa internetových stránek pro jednotlivé obce a spolky	Rozpočty obcí	

Hlavní oblast: Udržení tradic a péče o kulturní dědictví

8. Specifický cíl: Posilování pocitu hrdosti na svůj domov, jeho tradice i současné úspěchy.

Opatření	Zdroje financování	Potencionální příjemci
8.1 Budování a péče o muzejní expozice	Rozpočty obcí	MAS PŽH, Obce a město Chotěboř
8.2 Propagace regionu		
8.3 Vydávání odborných i populárních publikací a materiálů o historii, přírodních a kulturních hodnotách regionu		
8.4 Podpora akcí spojené s významným výročí obcí, organizací a významných rodáků. Srazy rodáků.		
8.5 Budování a oprava památníků		

9. Specifický cíl: Péče o kulturní památky

Opatření	Zdroje financování	Potencionální příjemci
9.1 Oprava a rekonstrukce památek včetně drobných sakrálních staveb (křížků a božích muk)	Národní dotace Rozpočet města a obcí Krajské dotace	Obce a město Chotěboř, soukromé subjekty
9.2 Zabezpečení stávajících kulturních památek		
9.3 Podpora nových způsobů využívání památkových objektů a ožívování památek.		

10. Specifický cíl: Udržování tradic, vytváření nových tradic

Opatření	Zdroje financování	Potencionální příjemci
10.1 Podpora akcí zaměřených na širokou veřejnost, děti a mládež.	Rozpočty obcí a města	Obce a město Chotěboř, MAS PŽH
10.2 Podpora festivalů a přehlídek regionálního, národního i mezinárodního charakteru		

Hlavní oblast: Sociálně přívětivé prostředí

11. Specifický cíl: Zvyšování odolnosti obyvatel, psychohygiena, důstojný život pro obyvatele s psychickým onemocněním

Opatření	Zdroje financování	Potencionální příjemci
11.1 Poradenská a preventivní činnost v oblasti psychohygieny a sociální oblasti	Rozpočty obcí a města	Obce a město Chotěboř Neziskové organizace Církevní organizace, Soukromé subjekty

12. Specifický cíl: Kvalitní výchova a vzdělávání dětí a mládeže, důraz na jejich osobní a charakterový rozvoj

Opatření	Zdroje financování	Potencionální příjemci
12.1 Inovace školních výukových programů a modernizace všech typů škol, zajištění bezbariérovosti	IROP 4.1 Rozpočet města a obcí	Obce a město Chotěboř
12.2 Partnerství vzdělávacích, kulturních a sportovních institucí	Rozpočet města a obcí	
12.3 Partnerství studentů, žáků a rodičů při společných projektech		
12.4 Mezinárodní spolupráce mezi školami		
12.5 Spolupráce škol s budoucími zaměstnavateli v regionu, návaznost výuky na potřeby praxe		
12.6 Důraz na vzdělávání a adekvátní finanční ohodnocení pedagogů		

13. Specifický cíl: Pomoc znevýhodněným skupinám obyvatel (senioři, hendikepovaní, děti z problematických rodin, děti z dětských domovů) nebo obyvatel ohrožených izolací a nouzí

Opatření	Zdroje financování	Potencionální příjemci
13.1 Podpora sociálního začleňování osob sociálně vyloučených či sociálním vyloučením ohrožených prostřednictvím poskytování vybraných sociálních služeb v souladu se zákonem č. 108/2006 Sb. a dalších programů a činností v oblasti sociálního začleňování	IROP 4.1 OPZam 2.3.1	Obce a město Chotěboř, Fokus VYSOČINA, neziskové organizace, církevní organizace, MAS PŽH
13.2 Podpora opatření v oblasti zaměstnanosti	OPZ 2.3.1	

	Rozpočty obcí a města	
--	-----------------------	--

3.3.2 Strategický cíl II: Hospodářská prosperita regionu

Cílem je vytvořit hospodářsky prosperující region, kde se poptávka po pracovních místech co nejvíce setkává s nabídkou, kde hospodářská činnost vytváří kvalitní hodnoty s co nejmenším využitím primárních zdrojů a minimálním ovlivněním okolní přírody a životního prostředí. Budeme podporovat využití místních zdrojů, místní spotřebu, podnikatelské aktivity zvyšující zaměstnanost v regionu a aktivity přinášející prosperitu celému regionu. Velký důraz budeme klást na rozvoj zemědělských aktivit.

Hlavní oblast: Infrastruktura pro podnikání

14. Specifický cíl: Kvalitní podnikatelská infrastruktura v regionu

Opatření	Zdroje financování	Potenciální příjemci
14.1 Vybavení průmyslových zón odpovídající infrastrukturou	OPPIK	Ekonomické subjekty, Obce a město Chotěboř

15. Specifický cíl: Rozvoj cestovního ruchu

Opatření	Zdroje financování	Potencionální příjemci
15.1 Podpora netradičních forem cestovního ruchu s maximálním využitím přírodních zdrojů.	Rozpočet obce a města Národní dotace Krajské dotace	Obce a město Chotěboř, soukromé subjekty – rodinné farmy, podnikatelé nabízející ubytování a stravovací kapacity, MAS PŽH
15.2 Podpora infrastruktury cestovního ruchu	Rozpočet obce a města Národní dotace	

	Krajské dotace	
15.3 Zatraktivnění muzea a služeb informačního centra, zajištění prostor pro depozitáře	Rozpočet obce a města	
15.4 Propagace geoparku a CHKO, regionu		
15.5 Mezuregionální spolupráce a propagace		
15.6 Konferenční turistika a agroturistika.	PRV 6.4.2	

Hlavní oblast: Podnikatelská aktivita

16. Specifický cíl: Propagace stávajících průmyslových zón pro nové zájemce.

Opatření	Zdroje financování	Potencionální příjemci
16.1 Propagace stávajících průmyslových zón pro nové zájemce	Rozpočet obcí a města	Město Chotěboř

17. Specifický cíl: Pomoc začínajícím podnikatelům, podpora malého a středního podnikání s vysokou flexibilitou směrem k zaměstnanosti a zavádění inovací

Opatření	Zdroje financování	Potencionální příjemci
17.1 Nabídka dotačních titulů	Rozpočty obcí a města	Obce a město Chotěboř, MAS PŽH, poradenské firmy, podnikatelé
17.2 Poradenství pro podnikatele v oblasti administrativní zátěže související s podporou z veřejných zdrojů.		

18. Specifický cíl: Podpora regionálních výrobců a propagace jejich výrobků

Opatření	Zdroje financování	Potencionální příjemci
18.1 Podpora horizontální a vertikální spolupráce mezi účastníky dodavatelského řetězce k vytvoření a rozvoji krátkých dodavatelských řetězců a místních trhů, podpora propagačních činností v místním kontextu, které souvisí s rozvojem krátkých dodavatelských řetězců a místních trhů	PRV 16.4.1/19.2.1. PRV 19.3.1.	Obce a město Chotěboř MAS PŽH

19. Specifický cíl: Podpora lesnictví

Opatření	Zdroje financování	Potencionální příjemci
19.1 Rozvoj lesnické infrastruktury	PRV 4.3.2/ 19.2.1.	Podniky všech velikostí, obce
19.2 Pořízení moderní lesnické techniky a technologií	PRV 8.6.1. /19.2.1.	Podniky všech velikostí, obce
19.3 Neproduktivní investice v lesích	PRV 8.5.2. /19.2.1.	Podniky všech velikostí, obce

20. Specifický cíl: Investice do zemědělských podniků a zemědělské infrastruktury

Opatření	Zdroje financování	Potencionální příjemci
20.1 Investice do zemědělských podniků, využití brownfildů	PRV 4.1.1/19.2.1.	Zemědělská družstva, zemědělské podniky, rodinné farmy, obce
20.2 Zpracování a uvádění na trh zemědělských produktů	PRV 4.2.1. /19.2.1.	Zemědělská družstva, zemědělské podniky, rodinné farmy, obce
20.3 Zemědělská infrastruktura	čl 17.1 c)/19.2.1.	Zemědělská družstva, zemědělské podniky, rodinné farmy, obce

21. Specifický cíl: Konkurenceschopnost podnikatelů, včetně zemědělských podnikatelů, v národním i mezinárodním měřítku

Opatření	Zdroje financování	Potencionální příjemci
21.1 Podpora cíleného marketingového a dotačního poradenství podnikatelům	OPPIK PO2	Podniky všech velikostí Poradenské firmy MAS PŽH
21.2 Podpora zavádění moderních technologií a inovací	OPPIK PO2 PRV 16.2.1 PRV 16.2.2	
21.3 Podpora projektů aplikovaného výzkumu a experimentálního vývoje zaměřených na inovace	OPPIK PO1 PRV 16.2.1 PRV 16.2.2	
21.4 Sdílení zařízení a zdrojů	PRV 16.3.1/ PRV 19.2.1.	Podniky všech velikostí Poradenské firmy MAS PŽH, obce

22. Specifický cíl: Projekty na využití brownfieldů a zanedbaných staveb

Opatření	Zdroje financování	Potencionální příjemci
22.1 Přestavba na komerčně využitelné objekty, plochy	OPPIK PO2	Obce a město Chotěboř, soukromé subjekty

23. Specifický cíl: Zachování a rozšíření služeb

Opatření	Zdroje financování	Potencionální příjemci
23.1 Podpora venkovských prodejen a obchodů nezávislých na velkých řetězcích	Rozpočty obcí a města	Soukromé subjekty, obce a město Chotěboř, zřizovatelé soukromých podniků
23.2 Podpora pohostinství v obcích		
23.3 Rozšíření nabídky služeb v obcích a městech		

24. Specifický cíl: Nezemědělské činnosti

Opatření	Zdroje financování	Potencionální příjemci
24.1 Nezemědělské činnosti	PRV 6.4.1. /19.2.1. PRV 6.4.3 PRV 16.6.1	Podniky, včetně zemědělských, zřizovatelé sociálních podniků

25. Specifický cíl: Podpora zaměstnanosti v místních neziskových organizacích s výraznou prokomunitní aktivitou

Opatření	Zdroje financování	Potencionální příjemci
25.1 Podpora zaměstnanosti v místních neziskových organizacích s prokomunitní aktivitou	Rozpočty obcí a města	Neziskové organizace, obce a město Chotěboř, zřizovatelé soukromých podniků

26. Specifický cíl: Redukce negativních vlivů zemědělské výroby (prašnost, zápach, znečištění vozovek, dopravní kolize se zemědělskými stroji apod.)

Opatření	Zdroje financování	Potencionální příjemci
26.1 Pořízení modernější techniky.	PRV 4.1.1 PRV 16.3.1.	Zemědělské podniky

Hlavní oblast: Pracovní síla

27. Specifický cíl: Směřování vzdělání mladých lidí k oborům, kdy chybí kvalifikovaná síla nebo je jí nedostatek, zejména k oborům řemeslným, zemědělským a strojírenským

Opatření	Zdroje financování	Potencionální příjemci
27.1 Podpora nástupních praxí a praxí při studiu, spolupráce podniků se SŠ a VŠ	PRV 19.3.1.	Obce a město Chotěboř, MAS PŽH Podniky, OSVČ

28. Specifický cíl: Podpora rekvalifikací a celoživotního vzdělávání, vzdělání pro podnikatele

Opatření	Zdroje financování	Potencionální příjemci
28.1 Předávání znalostí a informační akce	PRV 1.1.1 PRV 1.2.1 Rozpočty obcí a města	Obce a město Chotěboř, poradenské firmy

29. Specifický cíl: Zlepšování rovnosti příležitostí na trhu práce

Opatření	Zdroje financování	Potencionální příjemci
29.1 Zvyšování kapacit zařízení předškolního zařízení	IROP 4.1 OPZ 2.3.1	Obce a město Chotěboř, poradenské firmy, MAS PŽH

Hlavní oblast: Sociální podnikání

30. Specifický cíl: Podpora sociálního podnikání

Opatření	Zdroje financování	Potencionální příjemci
----------	--------------------	------------------------

30.1 Zřizování sociálních podniků	IROP 4.1 OPZ 2.3.1	Obce a město Chotěboř, poradenské firmy, MAS PŽH, soukromé subjekty
-----------------------------------	-----------------------	---

3.3.3 Strategický cíl III.: Kvalitní prostředí a infrastruktura

Stav prostředí, ve kterém žijeme a dobrá infrastruktura jsou materiálním základem pro spokojený život našich obyvatel, návštěvníků i podnikatelů.

Hlavní oblast: Bydlení

31. Specifický cíl: Podpora bytové výstavby

Opatření	Zdroje financování	Potencionální příjemci
31.1 Zásíťování ploch, komunikace k parcelám	Rozpočet obcí a města	Obce a město Chotěboř

32. Specifický cíl: Vytvoření nových obyvatelných ploch

Opatření	Zdroje financování	Potencionální příjemci
32.1 Nová výstavba bytů, rekonstrukce objektů na bydlení	Rozpočet města a obcí	Obce a Město Chotěboř

33. Specifický cíl: Zvýšení počtu sociálních bytů

Opatření	Zdroje financování	Potencionální příjemci
33.1 Sociální bydlení – nová výstavba bytů, rekonstrukce objektů	Rozpočet města a obcí	Obce a Město Chotěboř

34. Specifický cíl: Snižování energetické náročnosti domů a bytů

Opatření	Zdroje financování	Potencionální příjemci
34.1 Snižování energetické náročnosti domů a bytů	IROP 2.5	Obce a město Chotěboř

Hlavní oblast: Doprava

35. Specifický cíl: Komunikace

Opatření	Zdroje financování	Potencionální příjemci
35.1 Zlepšování prostupnosti území a propojení jednotlivých sídel v MAS	Rozpočet města a obcí	Obce a město Chotěboř
35.2 Zvyšování kvality silnic a místních komunikací, cest pro pěší a pro bezmotorovou dopravu		
35.3 Cyklotrasy jako prostředek dopravy za prací	IROP 4.1	
35.4 Zvyšování bezpečnosti dopravy a pohybu v zastavěných částech území včetně bezbariérového přístupu	IROP 4.1	

36. Specifický cíl: Dopravní obslužnost

Opatření	Zdroje financování	Potencionální příjemci
36.1 Zajištění dopravního spojení o víkendech a ve večerních hodinách	Rozpočty obcí a města	Obce a město Chotěboř

Hlavní oblast: Technická infrastruktura

37. Specifický cíl: Péče o stávající občanskou vybavenost a vytváření nových prvků občanské vybavenosti

Opatření	Zdroje financování	Potencionální příjemci
37.1 Vytváření nových prvků občanské vybavenosti	Rozpočet města a obcí	Obce a město Chotěboř

38. Specifický cíl: Zvyšování kapacity, délky a udržitelnosti vodovodů, kanalizací a ČOV

Opatření	Zdroje financování	Potencionální příjemci
38.1 Příprava projektů a stavby vodovodů, kanalizací a ČOV	OPŽP 1.1	Obce a město Chotěboř

39. Specifický cíl: Nakládání s odpady

Opatření	Zdroje financování	Potencionální příjemci
39.1 Zlepšování stavu kontejnerů, zajištění systému svozu odpadů a bioodpadů, zajištění ploch pro ukládání odpadů, hygienizace odpadu, podpora třídění odpadu, podpora sběrných dvorů, eliminace nelegálních skládek	OPŽP 3	Obce a město Chotěboř

Hlavní oblast: Veřejné budovy a veřejná prostranství

40. Specifický cíl: Péče a vytváření prvků veřejné zeleně a veřejného prostranství

Opatření	Zdroje financování	Potencionální příjemci
40.1 Výsadba a údržba veřejné zeleně, úpravy veřejných prostranství, zajištění odpovídajícího systému a techniky údržby zeleně	Rozpočet města a obcí	Obce a město Chotěboř

41. Specifický cíl: Revitalizace zanedbaných budov areálů a brownfieldů

Opatření	Zdroje financování	Potencionální příjemci
41.1 Úprava, využití, revitalizace stávajících brownfieldů, konzervace a zajištění stávajících objektů	Rozpočet města a obcí	Obce a město Chotěboř, Soukromé subjekty

42. Specifický cíl: Modernizace, rekonstrukce a snižování energetické náročnosti veřejných budov

Opatření	Zdroje financování	Potencionální příjemci
42.1 Modernizace, rekonstrukce a snižování energetické náročnosti veřejných budov	OPŽP 5.1	Obce a město Chotěboř

43. Specifický cíl: Pozemkové úpravy

Opatření	Zdroje financování	Potencionální příjemci
43.1 Pozemkové úpravy	Rozpočet města a obcí PRV 4.3.1. /19.2.1.	Obce a město Chotěboř

Hlavní oblast: Plánování

44. Specifický cíl: Tvorba územních plánů, studií a strategií rozvoje obcí, studie zaměřené na řešení krajiny

Opatření	Zdroje financování	Potencionální příjemci
44.1 Tvorba a aktualizace dokumentů plánování	Rozpočty obcí a města	Obce a město Chotěboř

3.3.4. Strategický cíl IV.: Pěkná a zdravá příroda, ekologicky stabilní krajina, snižování rizik přírodních katastrof

Chceme, aby si naši obyvatelé uvědomili nesmírnou estetickou hodnotu naší krajiny, která se nachází v geologicky velmi zajímavé oblasti Železných hor a uvědomili si význam ochrany přírodního bohatství a jejich nenahraditelných zdrojů. Nadregionální význam má naše území jako významný zdroj pitné vody.

Hlavní oblast: Společnost s dobrým přístupem ke krajině a přírodě

45. Specifický cíl: Environmentální vzdělávání všech vrstev obyvatelstva

Opatření	Zdroje financování	Potencionální příjemci
----------	--------------------	------------------------

45.1 Pořádání informačních akcí v terénu a vzdělávacích kurzů	PRV 1.1.1	Obce a město Chotěboř, neziskové organizace, zájmové spolky (např. Český svaz ochránců přírody - ČSOP), soukromé subjekty
45.2 Budování zařízení sloužící k environmentální výchově	Rozpočty obcí a města	

46. Specifický cíl: Opatření směřující k energetickým úsporám a využití alternativních zdrojů energie

Opatření	Zdroje financování	Potencionální příjemci
46.1 Využití alternativních zdrojů energie	PRV 6.4.3	Obce a město Chotěboř, podniky všech velikostí, soukromé subjekty

47. Specifický cíl: Odstranění ekologických zátěží

Opatření	Zdroje financování	Potencionální příjemci
47.1 Odstranění skládek, chátrajících objektů	OPŽP 3.3 OPŽP 3.4	Obce a město Chotěboř, podniky všech velikostí, soukromé subjekty
47.2 Rekultivace pozemků.	OPŽP 3.4	

Hlavní oblast: Ochrana přírodního bohatství

48. Specifický cíl: Ochrana druhové rozmanitosti a původních druhů a ochrana a diverzifikace biotopů

Opatření	Zdroje financování	Potencionální příjemci
48.1 Ochrana stávajících biotopů a vytváření nových	OPŽP 4.2 OPŽP 4.3	MAS PŽH, Obce a město Chotěboř, soukromé subjekty, neziskové organizace, zájmové spolky, zemědělské podniky
48.2 Ochrana ohrožených druhů rostlin a živočichů	OPŽP 4.2 OPŽP 4.3	

Hlavní oblast: Ekologicky stabilní krajina

49. Specifický cíl: Podpora ekologických řešení v zemědělství, lesnictví a v průmyslu

Opatření	Zdroje financování	Potencionální příjemci
49.1 Podpora ekologicky šetrného hospodaření v zemědělství a lesnictví, zvýšení ekologické stability krajiny. Protierozní a protipovodňová opatření k ochraně půdního fondu. Investice do ochrany melioračních a zpevňujících dřevin. Realizace plánů společných zařízení. Zpřístupnění zemědělských a lesních pozemků.	PRV 4.3.1. PRV 8.5.1/19.2.1. OPŽP 4.3	Zemědělské subjekty Obce a město Chotěboř
49.2 Podpora ekologických řešení v průmyslu – eliminace zdrojů znečištění	OPŽP 3.1 OPŽP 3.2 OPŽP 3.5	

50. Specifický cíl: Podpora preventivních opatření směřujících k ekologické stabilitě krajiny

Opatření	Zdroje financování	Potencionální příjemci
50.1 Budování biokoridorů, výsadba alejí.	OPŽP 4.3	Obce a město Chotěboř, soukromé subjekty, zemědělské podniky

Hlavní oblast: Snižování rizik přírodních katastrof

51. Specifický cíl: Obnovení přirozeného vodního režimu v krajině, zvýšení retenční schopnosti krajiny, opatření proti povodním a nadměrnému suchu

Opatření	Zdroje financování	Potenciální příjemci
51.1 Revitalizace vodních toků a nádrží	OPŽP 4.1 OPŽP 4.2 OPŽP 4.3	Obce a město Chotěboř, zájmové spolky, podniky všech velikostí zejména rybářské a zemědělské
51.2 Budování remízků v zemědělské krajině, vytváření mokřadů a tůní, zalesňování a péče o lesní porost, udržování travních porostů	OPŽP 4.3	
51.3 Výsadba zeleně a budování doprovodných vodních prvků v sídelních oblastech	OPŽP 4.4	

3.4. Programové rámce

Kapitola obsahuje programové rámce operačních programů IROP, PRV, Zaměstnanost a ŽP

Specifický cíl strategie	Spolkové a zájmové skupiny	
Název opatření	2.1 Podpora komunitního života	
Vazba na specifický cíl IROP	2.1/4.1	
Popis opatření	Cílem opatření je vytvoření podmínek pro komunitní život, pro stávající i nové organizace, ale pouze těch, které umožňují sociální začleňování (sportovních, společenských, kulturních, zájmových) a poskytují sociální služby dle zákona č. 108/206 Sb. o sociálních službách ve znění pozdějších předpisů. V komunitních centrech je vykonávána sociální práce.	
Typy projektů	- budování a rekonstrukce komunitních center	
Příjemci podpory	MAS bude akceptovat příjemce definované specifickým cílem IROP.	
Minimální a maximální výše	MAS stanoví limity až v konkrétní výzvě.	
Principy preferenčních kritérií	Preferenční kritéria budou stanovené až v konkrétní výzvě MAS	
Výsledky	Indikátory výsledku	
	Kód NČI2014+	Název indikátoru
	6 75 10	Kapacita služeb a sociální práce
	Indikátory výstupu	
	Kód NČI2014+	Název indikátoru
	5 54 01	Počet podpořených zázemí pro služby a sociální práci
5 54 02	Počet poskytovaných druhů sociálních služeb	

Specifický cíl strategie	Bezpečnost v regionu	
Název opatření	5.3. Posilování složek IZS a hasičů	
Vazba na specifický cíl IROP	1.3/4.1	
Popis opatření	Cílem opatření je dovybavit JPO tak, aby byly schopny aktivně řešit následky náhlých událostí v regionu. Projekty budou v souladu s přílohou č. 5 Programového dokumentu IROP a s dokumentem Zajištění odolnosti a vybavenosti základních složek integrovaného záchranného systému – Policie ČR a Hasičského záchranného sboru ČR (včetně JSDH) v území, z důrazem na přizpůsobení se změnám klimatu a novým rizikům v období 2014 – 2020.	
Typy projektů	- technické a materiální vybavení JPO (např. automobil pro evakuaci a zásobování obcí)	
Příjemci podpory	MAS bude akceptovat příjemce definované specifickým	

	cílem IROP.	
Minimální a maximální výše	MAS stanoví limity až v konkrétní výzvě.	
Principy preferenčních kritérií	Preferenční kritéria budou stanovené až v konkrétní výzvě MAS	
Výsledky	Indikátory výsledku	
	Kód NČI2014+	Název indikátoru
	57520	Počet exponovaných území s nedostatečnou připraveností složek IZS
	Indikátory výstupu	
	Kód NČI2014+	Název indikátoru
	57001	Počet nové techniky a věcných prostředků složek IZS

Specifický cíl strategie	Posílení vzdělanosti obyvatel v regionu v cizích jazycích, technických a řemeslných oborech, přírodních vědách a pracích s digitálními technologiemi.	
Název opatření	6.1 Vzdělávání mládeže.	
Vazba na specifický cíl IROP	2.4/4.1	
Popis opatření	Podpora infrastruktury pro celoživotní vzdělávání, pro zájmové a neformální vzdělávání mládeže v následujících klíčových kompetencích: komunikace v cizích jazycích, technické a řemeslné obory, přírodní vědy, práce s digitálními technologiemi.	
Typy projektů	Vybavení Domu a dětí mládeže pro vytvoření podmínek pro vzdělávání v klíčových kompetencích (přírodověda, řemesla, technika, jazyky)	
Příjemci podpory	MAS bude akceptovat příjemce definované spec. cílem IROP.	
Minimální a maximální výše	Limity budou stanoveny v konkrétní výzvě MAS.	
Principy preferenčních kritérií	Preferenční kritéria budou stanovené až v konkrétní výzvě MAS	
Výsledky	Indikátory výsledku	
	Kód NČI2014+	Název indikátoru
	5 00 30	Podíl osob předčasně opouštějící vzdělávací systém
	Indikátory výstupu	
	Kód NČI2014+	Název indikátoru
	5 00 01	Kapacita podporovaných zařízení péče o děti nebo vzdělávacích zařízení
5 00 00	Počet podpořených vzdělávacích zařízení	

Specifický cíl strategie	12 Kvalitní výchova a vzdělávání dětí a mládeže, důraz na jejich osobní a charakterový rozvoj	
Název opatření	12.1 Inovace školních výukových programů a modernizace všech typů škol, zajištění bezbariérovosti.	
Vazba na specifický cíl IROP	2.4/4.1	
Popis opatření	Vybavení definovaných vzdělávacích zařízení vybavením a pomůckami, včetně kompenzačních a digitálních, umožňující inovativní pojetí výuky v požadovaných oborech přírodovědných, technických a řemeslných. Zajištění bezbariérovosti a modernizace ZŠ, VŠ a VOŠ. Inovací školních výukových programů a modernizací je myšleno zlepšení podmínek pro rozvoj klíčových kompetencí uvedených v Programovém dokumentu IROP, SC 2.4.	
Typy projektů	<ul style="list-style-type: none"> - vytvoření a vybavení odborných učeben - vytvoření podmínek pro vzdělávání žáků se speciálními vzdělávacími potřebami (bezbariérovost) 	
Příjemci podpory	MAS bude akceptovat příjemce definované specifickým cílem IROP.	
Minimální a maximální výše	Limity budou stanoveny v konkrétní výzvě MAS.	
Principy preferenčních kritérií	Preferenční kritéria budou stanovené až v konkrétní výzvě MAS	
Výsledky	Indikátory výsledku	
	Kód NČI2014+	Název indikátoru
	5 00 30	Podíl osob předčasně opouštějící vzdělávací systém
	Indikátory výstupu	
	Kód NČI2014+	Název indikátoru
	5 00 00	Počet podpořených vzdělávacích zařízení
5 00 01	Kapacita podporovaných zařízení péče o děti nebo vzdělávacích zařízení	

Specifický cíl strategie	13 Podpora vyloučených a vyloučením ohrožených osob	
Název opatření	13.1 Podpora sociálního začleňování osob sociálně vyloučených či sociálním vyloučením ohrožených prostřednictvím poskytování vybraných sociálních služeb v souladu se zákonem č. 108/2006 Sb., a dalších programů a činností v oblasti sociálního začleňování	
Vazba na specifický cíl IROP	2.1/4.1	
Popis opatření	Budování zařízení pro znevýhodněné klienty. Podpořeny budou sociální služby uvedené v zákoně č. 108/2006 Sb.,	

	o sociálních službách ve znění pozdějších předpisů.	
Typy projektů	<ul style="list-style-type: none"> - nízkoprahové zařízení pro děti - sociálně-terapeutická dílna 	
Příjemci podpory	MAS bude akceptovat příjemce definované spec. cílem IROP.	
Minimální a maximální výše	Limity budou stanoveny v konkrétní výzvě MAS.	
Principy preferenčních kritérií	Preferenční kritéria budou stanovené až v konkrétní výzvě MAS	
Výsledky	Indikátory výsledku	
	Kód NČI2014+	Název indikátoru
	6 75 10	Kapacita služeb a sociální práce
	Indikátory výstupu	
	Kód NČI2014+	Název indikátoru
	5 54 01	Počet podpořených zázemí pro služby a sociální práci
5 54 02	Počet poskytovaných druhů sociálních služeb	

Specifický cíl strategie	29. Zlepšování rovnosti příležitostí na trhu práce	
Název opatření	29.1 Zvyšování kapacit předškolních zařízení	
Vazba na specifický cíl IROP	2.4/4.1	
Popis opatření	Stavby, stavební úpravy, vybavení, včetně kompenzačních pomůcek a úprav pro hendikepované v zařízeních předškolního vzdělávání. U všechno projektů musí být vždy navýšena kapacita zařízení nebo se musí jednat o nové zařízení.	
Typy projektů	<ul style="list-style-type: none"> - budování zázemí pro dětské skupiny včetně dětí do 3 let 	
Příjemci podpory	MAS bude akceptovat příjemce definované specifickým cílem IROP.	
Minimální a maximální výše	Limity budou stanoveny v konkrétní výzvě MAS.	
Principy preferenčních kritérií	Preferenční kritéria budou stanovené až v konkrétní výzvě MAS	
Výsledky	Indikátory výsledku	
	Kód NČI2014+	Název indikátoru
	5 01 20	Počet osob využívajících zařízení péče o děti do 3 let
	5 00 20	Podíl tříletých dětí umístěných v předškolním zařízení
	Indikátory výstupu	
	Kód NČI2014+	Název indikátoru
	5 00 00	Počet podpořených vzdělávacích zařízení
5 00 01	Kapacita podporovaných zařízení péče o děti nebo vzdělávacích zařízení	

Specifický cíl strategie	30. Podpora sociálního podnikání	
Název opatření	30.1 Zřizování sociálních podniků	
Vazba na specifický cíl IROP	2.2/4.1	
Popis opatření	Budování nových sociálních podniků nebo podpora stávajících, pořízení vybavení. Podpora stávajících podniků a pořízení vybavení do nich je možná pouze v případě, kdy je zároveň rozšířena kapacita podniků.	
Typy projektů	<ul style="list-style-type: none"> - -sociální podnik pro recyklaci odpadu a výrobu obalů 	
Příjemci podpory	MAS bude akceptovat příjemce definované specifickým cílem IROP.	
Minimální a maximální výše	Limity budou stanoveny v konkrétní výzvě MAS.	
Principy preferenčních kritérií	Preferenční kritéria budou stanovené až v konkrétní výzvě MAS	
Výsledky	Indikátory výsledku	
	Kód NČI2014+	Název indikátoru
	1 04 11	Míra nezaměstnanosti osob s nejnižším vzděláním
	Indikátory výstupu	
	Kód NČI2014+	Název indikátoru
	1 00 00	Počet podniků pobírajících podporu
	1 01 02	Počet podniků pobírajících granty
	1 04 00	Zvýšení zaměstnanosti v podporovaných podnicích
	1 01 05	Počet nových podniků, které dostávají podporu
	1 03 00	Soukromé investice odpovídající veřejné podpoře podniků (granty)
1 04 03	Zvýšení zaměstnanosti v podporovaných podnicích se zaměřením na znevýhodněné skupiny	

Specifický cíl strategie	35. Komunikace	
Název opatření	35.3 Cyklotrasy jako prostředek dopravy za prací	
Vazba na specifický cíl IROP	1.2/4.1	
Popis opatření	Výstavba nových cyklotras se zaměřením na podporu integrovaných řešení (víceúčelové pruhy). Budování doprovodné infrastruktury (odpočívadla, dopravní značení).	
Typy projektů	Nově vybudovaná cyklotrasa s víceúčelovými pruhy.	
Příjemci podpory	MAS bude akceptovat příjemce definované specifickým cílem IROP.	

	cílem IROP.	
Minimální a maximální výše	Limity budou stanoveny v konkrétní výzvě MAS.	
Principy preferenčních kritérií	Preferenční kritéria budou stanovené až v konkrétní výzvě MAS	
Výsledky	Indikátory výsledku	
	Kód NČI2014+	Název indikátoru
	7 63 10	Podíl cyklistiky na přepravních výkonech
	Indikátory výstupu	
	Kód NČI2014+	Název indikátoru
	7 61 00	Délka nově vybudovaných cyklostezek a cyklotras

Specifický cíl strategie	35. Komunikace	
Název opatření	35.4 Zvyšování bezpečnosti dopravy a pohybu v zastavěných částech území včetně bezbariérového přístupu	
Vazba na specifický cíl IROP	1.2/4.1	
Popis opatření	Výstavba nebo pořízení bezpečnostních prvků zvyšující bezpečnost dopravy	
Typy projektů	Komplexní řešení bezpečnosti dopravy a pohybu v obci (pořízení retardérů a radarových měřičů rychlosti, zpomalovací semafor, přechody pro chodce, bezbariérové úpravy, komunikace pro pěší)	
Příjemci podpory	MAS bude akceptovat příjemce definované specifickým cílem IROP.	
Minimální a maximální výše	Limity budou stanoveny v konkrétní výzvě MAS.	
Principy preferenčních kritérií	Preferenční kritéria budou stanovené až v konkrétní výzvě MAS	
Výsledky	Indikátory výsledku	
	Kód NČI2014+	Název indikátoru
	7 51 20	Podíl veřejné osobní dopravy na celkových výkonech v osobní dopravě
	Indikátory výstupu	
	Kód NČI2014+	Název indikátoru
	7 50 01	Počet realizací vedoucích ke zvýšení bezpečnosti v dopravě

Programové rámce PRV

Název Fiche	Spolupráce s ostatními MAS a ostatními organizacemi
Vazba na článek Nařízení PRV	Článek 44 Činnosti spolupráce v rámci iniciativy LEADER
Vymezení Fiche	
- stručný popis Fiche	Projekty musí vykazovat hodnotu přidanou spoluprací, tzn., že výstupy projektu by bez této spolupráce v takové podobě nevznikly.
- Vazba na cíle CLLD	1.4 Spolupráce s ostatními MAS a ostatními organizacemi
Oblasti podpory (popis podporovaných aktivit dle SCLLD a jednotlivých specifických cílů/článků Nařízení PRV vycházejících z potřeb území)	Hmotné a nehmotné investice na zajištění odbytu místní produkce včetně jeho značení, vzdělávací aktivity, investice do informačních a turistických center.
Definice příjemce dotace	MAS
Výše způsobilých výdajů	Min. 50 000 Kč
	Max. 5 000 000 Kč

Název Fiche	Zavádění preventivních opatření v lesích
Vazba na článek Nařízení PRV	Článek 24, odstavec 1., písmeno a) Zavádění preventivních protipovodňových opatření v lesích
Vymezení Fiche	
- stručný popis Fiche	Podpora zahrnuje realizaci preventivních opatření vpřed povodňovými situacemi.
- Vazba na cíle CLLD	5.4 Oprava a budování rezervoárů vody
- Popis provázanosti navrhovaných opatření/Fichí	Podpora přispívá k naplňování <i>Priority 4 Podpora obnovy, zachování a zlepšení ekosystémů závislých na zemědělství a lesnictví</i> , zejména prioritní oblasti <i>4C Předcházení erozi půdy a lepší hospodaření s půdou</i> , podpora má vedlejší efekt na prioritní oblast <i>4B Lepší hospodaření s vodou, včetně nakládání s hnojivý a pesticidy</i> .
Oblasti podpory (popis podporovaných aktivit dle SCLLD a jednotlivých specifických cílů/článků Nařízení PRV vycházejících z potřeb území)	Budování retenčních nádrží, opatření na zpomalování odtoků vody a na snížení odnosu splavenin, protierozní opatření, preventivní protipovodňová opatření.
Definice příjemce dotace	Soukromí a veřejní držitelé lesů a jiné soukromoprávní a veřejnoprávní subjekty a jejich sdružení
Výše způsobilých výdajů	Min. 50 000 Kč
	Max. 5 000 000 Kč
Preferenční kritéria (pro účely 19.2.1 se jedná o principy pro stanovení preferenčních kritérií)	1. Výše způsobilých výdajů – budou upřednostňovány méně nákladné projekty

Indikátory výstupu	
- číslo	93701
- název	Počet podpořených podniků/příjemců
- výchozí hodnota	0
- hodnota pro mid-term (r. 2018)	0
- cílový stav	1
- číslo	93001
- název	Celková plocha
- výchozí hodnota	0
- hodnota pro mid-term (r. 2018)	1
- cílový stav	2

Název Fiche	Horizontální a vertikální spolupráce mezi účastníky krátkých dodavatelských řetězců a místních trhů
Vazba na článek Nařízení PRV	Článek 35, odstavec 2, písmeno d) Horizontální a vertikální spolupráce mezi účastníky krátkých dodavatelských řetězců a místních trhů
Vymezení Fiche	
- stručný popis Fiche	Podpora je zaměřena na spolupráci minimálně dvou subjektů, která vede k vytváření a rozvoji krátkých dodavatelských řetězců a místních trhů.
- Vazba na cíle CLLD	18.1 Podpora horizontální a vertikální spolupráce mezi účastníky dodavatelského řetězce k vytvoření a rozvoji krátkých dodavatelských řetězců a místních trhů, podpora propagačních činností v místním kontextu, které souvisí s rozvojem krátkých dodavatelských řetězců a místních trhů.
- Popis provázanosti navrhovaných opatření/Fichí	Podpora přispívá k naplňování <i>Priority 3 Podpora organizace potravinového řetězce, včetně zpracování zemědělských produktů a jejich uvádění na trh, dobrých životních podmínek zvířat a řízení rizik v zemědělství, zejména prioritní oblasti 3A Zlepšení konkurenceschopnosti prvovýrobců jejich lepším začleněním do zemědělskopotravinářského řetězce prostřednictvím programů jakosti, přidáváním hodnoty zemědělským produktům a podporou místních trhů a krátkodobých řetězců, seskupení a organizací producentů a mezioborových organizací</i> , podpora má vedlejší efekt na prioritní oblast <i>2A Zlepšení hospodářské výkonnosti všech zemědělských podniků a usnadnění jejich restrukturalizace a</i>

	<i>modernizace, zejména za účelem zvýšení míry účasti na trhu a orientace na trh, jakož i diverzifikace zemědělských činností.</i>
Oblasti podpory (popis podporovaných aktivit dle SCLLD a jednotlivých specifických cílů/článků Nařízení PRV vycházejících z potřeb území)	Začlenění prvovýrobců do dodavatelských řetězců, posílení jejich konkurenceschopnosti, společné investice na vznik, rozvoj a společnou propagaci KDŘ nebo místního trhu, pořizování strojů, softwaru, technologie, vybavení, nová výstavba nebo modernizace nemovitostí, propagační činnost, studie a podnikatelské plány.
Definice příjemce dotace	Uskupení minimálně dvou subjektů, přičemž minimálně jeden musí prokázat podnikatelskou činnost v odvětví zemědělství nebo potravinářství. Může se jednat o následující subjekty: zemědělský podnikatel, výrobce potravin, nevládní neziskové organizace zastupující zemědělce nebo zpracovatele potravin, obce nebo svazky obcí
Výše způsobilých výdajů	Min. 50 000 Kč Max. 5 000 000 Kč
Preferenční kritéria (pro účely 19.2.1 se jedná o principy pro stanovení preferenčních kritérií)	1. Počet zapojených subjektů vzhledem k požadované výši způsobilých výdajů 2. Inovativnost řešení (bude hodnocena inovace v oblasti aktivit nebo zavedení aktivit pro region nových, žadatel bude muset inovativnost řešení obhájit)
Indikátory výstupu	
- číslo	93102
- název	Počet podpořených kooperačních činností
- výchozí hodnota	0
- hodnota pro mid-term (r. 2018)	1
- cílový stav	1
- číslo	93701
- název	Počet podpořených podniků/příjemců
- výchozí hodnota	0
- hodnota pro mid-term (r. 2018)	1
- cílový stav	2

Název Fiche	Lesnická infrastruktura
Vazba na článek Nařízení PRV	Článek 17, odstavec 1., písmeno c) Lesnická infrastruktura
Vymezení Fiche	
- stručný popis Fiche	Podpora je zaměřena na investice, které se týkají infrastruktury související s rozvojem, modernizací nebo přizpůsobením se lesnictví, včetně přístupu

	k lesní půdě.
- Vazba na cíle CLLD	19.1 Rozvoj lesnické infrastruktury
- Popis provázanosti navrhovaných opatření/Fichí	Podpora přispívá k naplňování <i>Priority 2 Zvýšení životaschopnosti zemědělských podniků a konkurenceschopnosti všech druhů zemědělské činnosti ve všech regionech a podpora inovativních zemědělských technologií a udržitelného obhospodařování lesů</i> , zejména prioritní oblasti 2A <i>Zlepšení hospodářské výkonnosti všech zemědělských podniků a usnadnění jejich restrukturalizace a modernizace, zejména za účelem zvýšení míry účasti na trhu a orientace na trh, jakož i diverzifikace zemědělských činností.</i>
Oblasti podpory (popis podporovaných aktivit dle SCLLD a jednotlivých specifických cílů/článků Nařízení PRV vycházejících z potřeb území)	Hmotné nebo nehmotné investice do rekonstrukce a budování lesnické infrastruktury. Obnova a výstavba souvisejících objektů a technického vybavení.
Definice příjemce dotace	Fyzické nebo právnické osoby hospodařících v lesích, které jsou ve vlastnictví soukromých osob nebo jejich sdružení nebo spolků s právní osobností, vysokých škol, obcí nebo jejich svazků
Výše způsobilých výdajů	Min. 50 000 Kč Max. 5 000 000 Kč
Preferenční kritéria (pro účely 19.2.1 se jedná o principy pro stanovení preferenčních kritérií)	1. Výše způsobilých výdajů – budou upřednostňovány méně nákladné projekty 2. Prokázání potřebnosti z hlediska obhospodařování lesů
Indikátory výstupu	
- číslo	93701
- název	Počet podpořených podniků/příjemců
- výchozí hodnota	0
- hodnota pro mid-term (r. 2018)	1
- cílový stav	2
Indikátory výsledku	
- číslo	94302
- název	Celková délka lesních cest
- výchozí hodnota	0
- hodnota pro mid-term (r. 2018)	0,5
- cílový stav	1

Název Fiche	Technika a technologie pro lesní hospodářství
Vazba na článek Nařízení PRV	Článek 26
Vymezení Fiche	

- stručný popis Fiche	Podpora je zaměřena na investice do lesnických technologií a do strojů a technologií vedoucích k efektivnímu zpracování dřeva
- Vazba na cíle CLLD	19.2 Pořízení moderní lesnické techniky a technologií
- Popis provázanosti navrhovaných opatření/Fichí	Podpora přispívá k naplňování <i>Priority 2 Zvýšení životaschopnosti zemědělských podniků a konkurenceschopnosti všech druhů zemědělské činnosti ve všech regionech a podpora inovativních zemědělských technologií a udržitelného obhospodařování lesů</i> , zejména prioritní oblasti 2C <i>Zlepšení ekonomické výkonnosti lesního hospodářství</i>
Oblasti podpory (popis podporovaných aktivit dle SCLLD a jednotlivých specifických cílů/článků Nařízení PRV vycházejících z potřeb území)	Pořízení strojů a technologií pro hospodaření na lesních pozemcích, výstavba, modernizace dřevozpracujících provozoven včetně technologického vybavení.
Definice příjemce dotace	Soukromí držitelé lesů, obce, svazky obcí a malé a střední podniky zaměřené na investice, které zvyšují lesnický potenciál nebo souvisejí se zpracováním, mobilizací lesnických produktů a jejich uváděním na trh.
Výše způsobilých výdajů	Min. 50 000 Kč Max. 5 000 000 Kč
Preferenční kritéria (pro účely 19.2.1 se jedná o principy pro stanovení preferenčních kritérií)	1. Výše způsobilých výdajů – budou preferovány méně nákladné projekty 2. Inovativnost řešení řešení (bude hodnocena inovace v oblasti technologických postupů nebo zavedení aktivit pro region nových, žadatel bude muset inovativnost řešení obhájit) 3. Vytvoření pracovních míst
Indikátory výstupu	
- číslo	93701
- název	Počet podpořených podniků/příjemců
- výchozí hodnota	0
- hodnota pro mid-term (r. 2018)	1
- cílový stav	2
Indikátory výsledku	
- číslo	94800
- název	Pracovní místa vytvořená v rámci podpořených projektů
- výchozí hodnota	0
- hodnota pro mid-term (r. 2018)	0
- cílový stav	1

Název Fiche	Neproductivní investice v lesích
Vazba na článek Nařízení PRV	Článek 25 Neproduktivní investice v lesích
Vymezení Fiche	
- stručný popis Fiche	Podpora v rámci tohoto článku zahrnuje investice ke zvyšování environmentálních a společenských funkcí lesa podporou činností využívajících společenského potenciálu lesů.
- Vazba na cíle CLLD	19.3 Neproduktivní investice v lesích
- Popis provázanosti navrhovaných opatření/Fichí	Podpora přispívá k naplňování <i>Priority 4 Podpora obnovy, zachování a zlepšení ekosystémů závislých na zemědělství a lesnictví, zejména prioritní oblasti 4C Předcházení erozi půdy a lepší hospodaření s půdou, podpora má vedlejší efekt na prioritní oblast 4A Obnova, zachování a posílení biologické rozmanitosti, včetně oblastí sítě Natura 2000, oblastí s přírodními či jinými zvláštními omezeními a zemědělství vysoké přírodní hodnoty, i stavu evropské krajiny.</i>
Oblasti podpory (popis podporovaných aktivit dle SCLLD a jednotlivých specifických cílů/článků Nařízení PRV vycházejících z potřeb území)	Projekty zaměřené na posílení rekreační funkce lesa, na usměrňování návštěvnosti území.
Definice příjemce dotace	Soukromí a veřejní držitelé lesů a jiné soukromoprávní a veřejnoprávní subjekty a jejich sdružení.
Výše způsobilých výdajů	Min. 50 000 Kč Max. 5 000 000 Kč
Preferenční kritéria (pro účely 19.2.1 se jedná o principy pro stanovení preferenčních kritérií)	<ol style="list-style-type: none"> 1. Kladný vliv na životní prostředí 2. Inovativnost řešení (inovativnost bude posuzována z hlediska aktivit, které opatření umožní)
Indikátory výstupu	
- číslo	92702
- název	Počet podpořených operací
- výchozí hodnota	0
- hodnota pro mid-term (r. 2018)	0
- cílový stav	1
- číslo	93001
- název	Celková plocha
- výchozí hodnota	0
- hodnota pro mid-term (r. 2018)	0
- cílový stav	1

Název Fiche	Investice do zemědělských podniků
Vazba na článek Nařízení PRV	Článek 17, odstavec 1., písmeno a) Investice do zemědělských podniků
Vymezení Fiche	
- stručný popis Fiche	Podpora je zaměřena na zvýšení celkové výkonnosti a udržitelnosti zemědělského podniku
- Vazba na cíle CLLD	20.1. Investice do zemědělských podniků, využití brownfieldů a zemědělská infrastruktura
- Popis provázanosti navrhovaných opatření/Fichí	Podpora přispívá k <i>naplňování Priority 2 Zvýšení životaschopnosti zemědělských podniků a konkurenceschopnosti všech druhů zemědělské činnosti ve všech regionech a podpora inovativních zemědělských technologií a udržitelného obhospodařování lesů,</i> zejména prioritní oblasti <i>2A Zlepšení hospodářské výkonnosti všech zemědělských podniků a usnadnění jejich restrukturalizace a modernizace, zejména za účelem zvýšení míry účasti na trhu a orientace na trh, jakož i diverzifikace zemědělských činností.</i>
Oblasti podpory (popis podporovaných aktivit dle SCLLD a jednotlivých specifických cílů/článků Nařízení PRV vycházejících z potřeb území)	Hmotné a nehmotné investice v živočišné a rostlinné výrobě, investice do zemědělských staveb a technologií pro živočišnou a rostlinnou výrobu a pro školkařskou produkci. Mobilní stroje pro zemědělskou výrobu a zařízení peletovacích zařízení pro vlastní spotřebu. Netýká se včel a rybolovu.
Definice příjemce dotace	Zemědělský podnikatel
Výše způsobilých výdajů	Min. 50 000 Kč Max. 5 000 000 Kč
Preferenční kritéria (pro účely 19.2.1 se jedná o principy pro stanovení preferenčních kritérií)	1. Vznik nových pracovních míst 2. Výše celkových způsobilých výdajů – budou upřednostňovány méně nákladné projekty 3. Projekty uplatňující inovativní přístupy (budou metodicky definovány přesné kategorie inovací, které bude žadatel povinen objektivním způsobem prokázat)
Indikátory výstupu	
- číslo	93701
- název	Počet podpořených podniků
- výchozí hodnota	0
- hodnota pro mid-term (r. 2018)	4
- cílový stav	8
Indikátory výsledku	

- číslo	94800
- název	Pracovní místa vytvořená v rámci podpořených projektů
- výchozí hodnota	0
- hodnota pro mid-term (r. 2018)	1
- cílový stav	2

Název Fiche	Zpracování a uvádění na trh zemědělských produktů
Vazba na článek Nařízení PRV	Článek 17, odstavec 1., písmeno b) Zpracování a uvádění na trh zemědělských produktů
Vymezení Fiche	
- stručný popis Fiche	Podpora je zaměřena na investice, které se týkají zpracování, uvádění na trh nebo vývoje zemědělských produktů uvedených v příloze I Smlouvy o fungování EU nebo bavlny, s výjimkou produktů rybolovu, přičemž výstupem procesu produkce může být produkt, ne něž se uvedená příloha nevztahuje.
- Vazba na cíle CLLD	20.2. Zpracování a uvádění na trh zemědělských produktů
- Popis provázanosti navrhovaných opatření/Fichí	Podpora přispívá k naplňování <i>Priority 3 Podpora organizace potravinového řetězce, včetně zpracování zemědělských produktů a jejich uvádění na trh, dobrých životních podmínek zvířat a řízení rizik v zemědělství, zejména prioritní oblasti 3A Zlepšení konkurenceschopnosti prvovýrobců jejich lepším začleněním do zemědělskopotravinářského řetězce prostřednictvím programů jakosti, přidáváním hodnoty zemědělským produktům a podporou místních trhů a krátkodobých řetězců, seskupení a organizací producentů a mezioborových organizací.</i>
Oblasti podpory (popis podporovaných aktivit dle SCLLD a jednotlivých specifických cílů/článků Nařízení PRV vycházejících z potřeb území)	Hmotné a nehmotné investice týkající se zpracování zemědělských produktů a jejich uvádění na trh, investice do výstavby a rekonstrukce budov včetně manipulačních ploch, pořízení vybavení pro zpracování zemědělských produktů, jejich úpravu, balení a značení, investice související se skladováním. Investice pro zvyšování

	kvality produktů s jejich uváděním na trh a zařízení na čištění odpadních vod.
Definice příjemce dotace	Zemědělský podnikatel, výrobce potravin, výrobce krmiv nebo jiné subjekty aktivní ve zpracování, uvádění na trh a vývoji zemědělských produktů uvedeného v příloze I Smlouvy o fungování EU jako vstupní produkt
Výše způsobilých výdajů	Min. 50 000 Kč Max. 5 000 000 Kč
Preferenční kritéria (pro účely 19.2.1 se jedná o principy pro stanovení preferenčních kritérií)	1) Preferované budou zejména projekty, které budou zaměřeny na investice na uvádění na trh zemědělských produktů s cílem zkrácení dodavatelského řetězce v rámci místních trhů 2) Vznik nových pracovních míst
Indikátory výstupu	
- číslo	93701
- název	Počet podpořených podniků/příjemců
- výchozí hodnota	0
- hodnota pro mid-term (r. 2018)	2
- cílový stav	5
Indikátory výsledku	
- číslo	94800
- název	Pracovní místa vytvořená v rámci podpořených projektů
- výchozí hodnota	0
- hodnota pro mid-term (r. 2018)	0
- cílový stav	1

Název Fiche	Zemědělská infrastruktura
Vazba na článek Nařízení PRV	Článek 17, odstavec 1., písmeno c) Zemědělská infrastruktura
Vymezení Fiche	
- stručný popis Fiche	Infrastruktura související s rozvojem, modernizací nebo přizpůsobením se zemědělství, včetně přístupu k zemědělské půdě
- Vazba na cíle CLLD	20.3 Zemědělská infrastruktura
- Popis provázanosti navrhovaných opatření/Fichí	Podpora přispívá k <i>naplňování Priority 2 Zvýšení životaschopnosti zemědělských podniků a konkurenceschopnosti všech druhů zemědělské činnosti ve všech regionech a podpora inovativních zemědělských technologií a udržitelného obhospodařování lesů,</i> zejména prioritní oblasti 2A <i>Zlepšení</i>

	<i>hospodářské výkonnosti všech zemědělských podniků a usnadnění jejich restrukturalizace a modernizace, zejména za účelem zvýšení míry účasti na trhu a orientace na trh, jakož i diverzifikace zemědělských činností.</i>
Oblasti podpory (popis podporovaných aktivit dle SCLLD a jednotlivých specifických cílů/článků Nařízení PRV vycházejících z potřeb území)	Hmotné a nehmotné investice související s zlepšením kvality a zvýšením hustoty polních cest a souvisejících objektů a technického vybavení. Musí být dokončeny pozemkové úpravy a musí se jednat o polní cesty mimo intravilán.
Definice příjemce dotace	Obec nebo zemědělský podnikatel
Výše způsobilých výdajů	Min. 50 000 Kč
	Max. 5 000 000 Kč
Preferenční kritéria (pro účely 19.2.1 se jedná o principy pro stanovení preferenčních kritérií)	1. Výše způsobilých nákladů – preferovány budou opatření ekonomicky méně nákladná
Indikátory výstupu	
- číslo	93701
- název	Počet podpořených podniků
- výchozí hodnota	0
- hodnota pro mid-term (r. 2018)	0
- cílový stav	1

Název Fiche	Sdílení zařízení a zdrojů
Vazba na článek Nařízení PRV	Článek 35, odstavec 2., písmeno c) Sdílení zařízení a zdrojů
Vymezení Fiche	
- stručný popis Fiche	Podpora je zaměřena na spolupráci minimálně dvou subjektů při společném sdílení zařízení a zdrojů. Cílem spolupráce je efektivní využití zdrojů a dosažení úspor, kterých by při individuálním postupu nemohlo být dosaženo
- Vazba na cíle CLLD	21.4. Sdílení zařízení a zdrojů
- Popis provázanosti navrhovaných opatření/Fichí	Podpora přispívá k naplňování <i>Priority 2 Zvýšení životaschopnosti zemědělských podniků a konkurenceschopnosti všech druhů zemědělské činnosti ve všech regionech a podpora inovativních zemědělských technologií a udržitelného obhospodařování lesů,</i> zejména <i>prioritní oblasti 2A Zlepšení hospodářské výkonnosti všech zemědělských podniků a usnadnění jejich restrukturalizace a modernizace, zejména za účelem zvýšení</i>

	<p><i>míry účasti na trhu a orientace na trh, jakož i diverzifikace zemědělských činností, podpora má vedlejší efekt na prioritní oblast 2C Zlepšení ekonomické výkonnosti lesního hospodářství a 3A Zlepšení konkurenceschopnosti prvovýrobců jejich lepším začleněním do zemědělsko-potravinářského řetězce prostřednictvím programů jakosti, přidáváním hodnoty zemědělským produktům a podporou místních trhů a krátkodobých řetězců, seskupení a organizací producentů a mezioborových organizací.</i></p>
Oblasti podpory (popis podporovaných aktivit dle SCLLD a jednotlivých specifických cílů/článků Nařízení PRV vycházejících z potřeb území)	Společné investice spolupracujících subjektů, tj. technologie, stroje, prostory. Podpora spolupráce např. tvorbou studií podnikatelského plánu.
Definice příjemce dotace	Uskupení minimálně dvou subjektů, přičemž minimálně jeden musí prokázat podnikatelskou činnost v odvětví zemědělství nebo potravinářství, v případě lesnictví se jedná o subjekt hospodařící v lesích. Každý subjekt musí splňovat kategorii mikropodniku. Může se jednat o následující subjekty: zemědělský podnikatel, výrobce potravin, subjekt hospodařící v lesích
Výše způsobilých výdajů	Min. 50 000 Kč Max. 5 000 000 Kč
Preferenční kritéria (pro účely 19.2.1 se jedná o principy pro stanovení preferenčních kritérií)	1. Množství sdílejících subjektů vzhledem k míře dotace
Indikátory výstupu	
- číslo	93102
- název	Počet podpořených kooperačních činností
- výchozí hodnota	0
- hodnota pro mid-term (r. 2018)	0
- cílový stav	1
- číslo	93701
- název	Počet podpořených podniků/příjemců
- výchozí hodnota	0
- hodnota pro mid-term (r. 2018)	0
- cílový stav	1

Název Fiche	Investice do nezemědělských činností
Vazba na článek Nařízení PRV	Článek 19, odstavec 1., písmeno b) Podpora investic na založení nebo rozvoj

	nezemědělských činností
Vymezení Fiche	
- stručný popis Fiche	Podpora v rámci tohoto článku zahrnuje investice na založení a rozvoj zemědělských činností.
- Vazba na cíle CLLD	24.1 Nezemědělské činnosti
- Popis provázanosti navrhovaných opatření/Fichí	Podpora přispívá k naplňování Priority 6 Podpora sociálního začleňování, snižování chudoby a podpora hospodářského rozvoje ve venkovských oblastech, zejména prioritní oblasti 6A Usnadnění diverzifikace, vytváření malých podniků a pracovních míst.
Oblasti podpory (popis podporovaných aktivit dle SCLLD a jednotlivých specifických cílů/článků Nařízení PRV vycházejících z potřeb území)	Investice do zemědělských činností dle klasifikace CZ NACE – výčet viz článek 19, odstavec 1, písmeno b)
Definice příjemce dotace	Podnikatelské subjekty (FO i PO) – mikropodniky a malé podniky ve venkovských oblastech, jakož i zemědělci
Výše způsobilých výdajů	Min. 50 000 Kč Max. 5 000 000 Kč
Preferenční kritéria (pro účely 19.2.1 se jedná o principy pro stanovení preferenčních kritérií)	1. Vytvoření pracovních míst 2. Projekty uplatňující inovativní přístupy (budou metodicky definovány přesné kategorie inovací, které bude žadatel povinen objektivním způsobem prokázat)
Indikátory výstupu	
- číslo	93701
- název	Počet podpořených podniků/příjemců
- výchozí hodnota	0
- hodnota pro mid-term (r. 2018)	2
- cílový stav	4
Indikátory výsledku	
- číslo	94800
- název	Pracovní místa vytvořená v rámci podpořených projektů
- výchozí hodnota	0
- hodnota pro mid-term (r. 2018)	0
- cílový stav	1

Název Fiche	Pozemkové úpravy
Vazba na článek Nařízení PRV	Článek 17, odstavec 1., písmeno c) Pozemkové úpravy
Vymezení Fiche	
- stručný popis Fiche	Podpora je zaměřena na investice, které se týkají infrastruktury související s rozvojem, modernizací nebo přizpůsobením se

	zemědělství a lesnictví, včetně přístupu k zemědělské a lesní půdě a pozemkových úprav.
- Vazba na cíle CLLD	43.1 Pozemkové úpravy
- Popis provázanosti navrhovaných opatření/Fichí	Podpora přispívá k <i>naplňování Priority 2 Zvýšení životaschopnosti zemědělských podniků a konkurenceschopnosti všech druhů zemědělské činnosti ve všech regionech a podpora inovativních zemědělských technologií a udržitelného obhospodařování lesů</i> , zejména prioritní oblasti 2A <i>Zlepšení hospodářské výkonnosti všech zemědělských podniků a usnadnění jejich restrukturalizace a modernizace, zejména za účelem zvýšení míry účasti na trhu a orientace na trh, jakož i diverzifikace zemědělských činností.</i>
Oblasti podpory (popis podporovaných aktivit dle SCLLD a jednotlivých specifických cílů/článků Nařízení PRV vycházejících z potřeb území)	Plány společných zařízení pro zpřístupnění zemědělských a lesních pozemků k ochraně životního prostředí, zachování krajinného rázu, zvýšení eko. stability, protierozní a protipovodňová a vodohospodářská opatření.
Definice příjemce dotace	Obec nebo zemědělský podnikatel
Výše způsobilých výdajů	Min. 50 000 Kč Max. 5 000 000 Kč
Preferenční kritéria (pro účely 19.2.1 se jedná o principy pro stanovení preferenčních kritérií)	1. Výše způsobilých nákladů
Indikátory výstupu	
- číslo	93701
- název	Počet podpořených podniků/příjemců
- výchozí hodnota	0
- hodnota pro mid-term (r. 2018)	0
- cílový stav	1
Indikátory výsledku	
- číslo	94301
- název	Celková délka cest zajišťujících zpřístupnění pozemků, zvýšení prostupnosti krajiny a její diverzifikaci
- výchozí hodnota	0
- hodnota pro mid-term (r. 2018)	0
- cílový stav	1

Název Fiche	Investice do ochrany melioračních a zpev. dřevin
Vazba na článek Nařízení PRV	Článek 25 Investice do ochrany melioračních a zpev. dřevin
Vymezení Fiche	

- stručný popis Fiche	Podpora v rámci tohoto článku zahrnuje investice ke zvyšování environmentálních a společenských funkcí lesa podporou ochrany melioračních a zpevňujících dřevin.
- Vazba na cíle CLLD	49.1 Podpora ekologicky šetrného hospodaření v zemědělství a lesnictví, zvýšení ekologické stability krajiny. Protierozní a protipovodňová opatření k ochraně půdního fondu. Investice do ochrany melioračních a zpevňujících dřevin. Realizace plánů společných zařízení. Zpřístupnění zemědělských a lesních pozemků.
- Popis provázanosti navrhovaných opatření/Fichí	Podpora přispívá k <i>naplňování Priority 4 Podpora obnovy, zachování a zlepšení ekosystémů závislých na zemědělství a lesnictví, zejména prioritní oblasti 4C Předcházení erozi půdy a lepší hospodaření s půdou</i> , podpora má vedlejší efekt na prioritní oblast <i>4B Lepší hospodaření s vodou, včetně nakládání s hnojivý a pesticidy</i> a <i>4A Obnova, zachování a posílení biologické rozmanitosti, včetně oblastí sítě Natura 2000, oblastí s přírodními či jinými zvláštními omezeními a zemědělství vysoké přírodní hodnoty, i stavu evropské krajiny.</i>
Oblasti podpory (popis podporovaných aktivit dle SCLLD a jednotlivých specifických cílů/článků Nařízení PRV vycházejících z potřeb území)	Hromadná mechanická ochrana melioračních a zpevňujících dřevin do stádia oplocenky na lesních pozemcích.
Definice příjemce dotace	Soukromí a veřejní držitelé lesů a jiné soukromoprávní a veřejnoprávní subjekty a jejich sdružení.
Výše způsobilých výdajů	Min. 50 000 Kč Max. 5 000 000 Kč
Preferenční kritéria (pro účely 19.2.1 se jedná o principy pro stanovení preferenčních kritérií)	1. Výše celkových způsobilých výdajů 2. Projekty uplatňující inovativní přístupy (budou metodicky definovány přesné kategorie inovací, které bude žadatel povinen objektivním způsobem prokázat)
Indikátory výstupu	
- číslo	93702
- název	Počet podpořených operací
- výchozí hodnota	0
- hodnota pro mid-term (r. 2018)	0
- cílový stav	1
- číslo	93001

- název	Celková plocha
- výchozí hodnota	0
- hodnota pro mid-term (r. 2018)	0
- cílový stav	1

Programové rámce OP Zaměstnanost

MAS bude realizovat svůj programový rámec OP Zaměstnanost v rámci specifického cíle

2.3.1. Zvýšit zapojení lokálních aktérů do řešení problémů nezaměstnanosti a sociálního začleňování ve venkovských oblastech a bude obsahovat 5 opatření:

2.1. Podpora komunitní sociální práce a komunitních center jako prostředků sociálního začleňování nebo prevence sociálního vyloučení

13.3. Podpora sociálního začleňování osob sociálně vyloučených či sociálním vyloučením ohrožených prostřednictvím poskytování vybraných sociálních služeb v souladu se zákonem č. 108/2006 Sb. O sociálních službách a prostřednictvím dalších programů a činností v oblasti sociálního začleňování

13.6. Podpora opatření v oblasti zaměstnanosti

29.1. Podpora prorodinných opatření obcí a dalších aktérů na místní úrovni

30.1. Vznik nových a rozvoj existujících podnikatelských aktivit v oblasti sociálního podnikání

1. Specifický cíl SCLLD: 2 Spolkové a zájmové aktivity

A. Opatření SCLLD: 2.1: Podpora komunitní sociální práce a komunitních center jako prostředků sociálního začleňování nebo prevence sociálního vyloučení

B. Popis vazby opatření na specifický cíl 2.3.1 OPZ

Podporované aktivity k rozvoji sociální práce přímo v komunitě a zlepší tak situaci osob vyloučených a ohrožených sociálním vyloučením žijících na venkově.

C. Popis cíle opatření

Činnost komunitního centra s přímou vazbou na sociální začleňování a prevenci sociálního vyloučení osob. Tato služba přispěje k rozšíření a zefektivnění stávající sociální sítě tím, že se sociální práce dostává do komunity.

D. Popis provázanosti navrhovaných opatření, a to včetně provázanosti na ostatní operační programy

Opatření je provázané se specifickým cílem IROP 4.1, které je v rámci SCLLD popsáno ve stejném opatření 2.1. Provázanost je zajištěna tím, že realizací tohoto opatření dojde k výstavbě komunitního centra, kde bude moci být sociální práce provozována.

E. Priorizace navrhovaných opatření

a. opatření financována z alokované částky

Celkové způsobilé výdaje: 2 399,99 tis. Kč

Příspěvek z EU: 2040 tis. Kč

Národní veřejné zdroje: 309,99 tis. Kč

Vlastní zdroje příjemců: 50 tis. Kč

- b. opatření financována z alokované částky v případě navýšení alokace = zásobník opatření

MAS v zásobníku projektů eviduje pro dané opatření:

Celkem projektů: 1

Celková výše nákladů: 1 200 000 Kč

F. Časový harmonogram realizace opatření ve vazbě na finanční plán

První výzva MAS: listopad 2017 (po vybudování komunitního centra z prostředků IROP)

Následné výzvy: první výzva předpokládá využití všech alokovaných prostředků, další výzvy budou v případě, že alokace nebude naplněna nebo bude navýšena

Realizace projektů do: 30. 6. 2021

Detailní členění financí v jednotlivých letech viz finanční plán.

G. Popis možných zaměření projektů

- Nabídka sociálního poradenství a podpory v rámci komunitních center

H. Podporované cílové skupiny

- Osoby sociálně vyloučené a osoby sociálním vyloučením ohrožené
- Komunita celkově

I. Typy příjemců podpory

- Nestátní neziskové organizace
- Obce dle zákona č. 128/2000 Sb., o obcích
- Organizace zřizované obcemi působící v sociální oblasti
- Dobrovolné svazky obcí
- Školy a školská zařízení
- Obchodní korporace
- OSVČ

J. Absorpční kapacita MAS

V současné době jsou dvě obce (město), které aspirují na vytvoření komunitních center a zároveň jejich velikost je taková, že vytvoření komunitního centra má smysl. Jedna obec má také zájem, ale její záměr zatím nenabyl konkrétní podoby.

K. Vliv opatření na naplňování horizontálních témat OPZ

- Podpora rovných příležitostí a nediskriminace – pozitivní – předpokládá se, že opatření pomůže vyloučeným a vyloučením ohroženým odstranit svoje hendikepy tak, aby je nediskriminovaly a postavily na roveň standardní společnosti
- Podpora rovnosti mezi muži a ženami – neutrální vliv na dané téma
- Udržitelný rozvoj – pozitivní. V jednom případě ze dvou zamýšlených projektů se uvažuje o environmentálním zaměření komunitního centra, což přispívá k udržitelnému rozvoji.

L. Principy pro určení preferenčních kritérií

Stanovení konkrétních preferenčních kritérií budou akceptovat kritéria nastavené řídicím orgánem. Principem stanovení kritérií v rámci SCLLD bude prokázání potřebnosti vybudování komunitního centra v dané lokalitě.

2. **Specifický cíl SCLLD: 13. Podpora vyloučených a vyloučením ohrožených**

Opatření SCLLD: 13.1. Podpora sociálního začleňování osob sociálně vyloučených či sociálním vyloučením ohrožených prostřednictvím poskytování vybraných sociálních služeb v souladu se zákonem č. 108/2006 Sb. a dalších programů a činností v oblasti sociálního začleňování

A. Popis vazby opatření na specifický cíl 2.3.1 OPZ

Podporované aktivity přispějí k lepší dostupnosti a kvalitě sociálních služeb a zlepší situaci osob vyloučených a ohrožených sociálním vyloučením žijících na venkově z hlediska začlenění do společnosti.

B. Popis cíle opatření

Podpora soc. služeb tak aby cílové skupiny měli lepší vyhlídky na návrat do společnosti a trvalé sociální začlenění

C. Popis provázanosti navrhovaných opatření, a to včetně provázanosti na ostatní operační programy

Opatření je provázané se specifickým cílem IROP 4.1 popsáním v opatření SCLLD 13.1, dále se váže k opatření 13.2 SCLLD zlepšením podmínek pro pracovní začlenění (i když toto je řešeno i v rámci tohoto opatření jako další činnosti v oblasti sociálního začleňování, ale jako aktivita druhotná).

D. Priorizace navrhovaných opatření

a. opatření financována z alokované částky

Celkové způsobilé výdaje: 3 200 tis. Kč

Příspěvek z EU: 2 720 tis. Kč

Národní veřejné zdroje: 420 tis. Kč

Vlastní zdroje příjemců: 60 tis. Kč

b. opatření financována z alokované částky v případě navýšení alokace = zásobník opatření

MAS v zásobníku projektů eviduje pro dané opatření:

Celkem projektů: 2

Celková výše nákladů: 1 000 000 Kč

E. Časový harmonogram realizace opatření ve vazbě na finanční plán

První výzva MAS: leden 2017

Následné výzvy: první výzva předpokládá využití všech alokovaných prostředků, další výzvy budou v případě, že alokace nebude naplněna nebo bude navýšena

Realizace projektů do: 30. 6. 2021

Detailní členění financí v jednotlivých letech viz finanční plán.

F. Popis možných zaměření projektů

- Odborné sociální poradenství (občanské poradny, manželské a rodinné poradny, poradny pro osoby se zdravotním postižením, pro oběti trestných činů a domácího násilí, poradenství ve speciálních lůžkových zdravotnických zařízeních hospicového typu, poradenství osobám, jejichž způsob života může vést ke konfliktu se společností atd.); v rámci odborného sociálního poradenství budou podporovány i mobilní terénní týmy poskytující odborné sociální poradenství.
- Sociálně terapeutické dílny (pro osoby se sníženou soběstačností z důvodu zdravotního postižení, které nejsou z tohoto důvodu umístitelné na otevřeném ani chráněném trhu práce; cílem je dlouhodobá a pravidelná podpora zdokonalování pracovních návyků a dovedností prostřednictvím sociálně pracovní terapie).
- Služby následné péče (poskytované osobám s chronickým duševním onemocněním a osobám závislým na návykových látkách, které absolvovaly lůžkovou péči ve zdravotnickém zařízení, absolvovaly ambulantní léčbu nebo se jí podrobují, nebo osobám, které abstinují); u této služby sociální prevence bude podporována pouze ambulantní forma jejího poskytování.

- Podpora samostatného bydlení (poskytovaná osobám, které mají sníženou soběstačnost z důvodu zdravotního postižení nebo chronického onemocnění, včetně duševního onemocnění).
- Osobní asistence poskytovaná osobám, které mají sníženou soběstačnost z důvodu věku, chronického onemocnění nebo zdravotního postižení.
- Odlehčovací služby pro osoby pečující v jejich přirozeném sociálním prostředí o osoby se sníženou soběstačností z důvodu věku, chronického onemocnění nebo zdravotního postižení; u této služby sociální péče bude podporována i pobytová forma jejího poskytování.
- Sociálně aktivizační služby pro rodiny s dětmi (poskytované rodinám s dětmi, u nichž je ohrožen vývoj dítěte v důsledku dopadů dlouhodobé krizové sociální situace, kterou rodiče nedokáží sami bez pomoci překonat, a u nichž existují další rizika ohrožení vývoje dítěte).
- Podpora nástrojů a činností vedoucích k motivaci a aktivizaci cílové skupiny k nalezení zaměstnání a jeho udržení.
- Rozvoj základních kompetencí za účelem snazšího uplatnění na trhu práce (jazykové vzdělávání, PC kurzy, rozvoj finanční gramotnosti, soft skills, podpora čtenářské a numerické gramotnosti apod.).
- Aktivity zaměřené na zvýšení orientace osob v požadavcích trhu práce a realizace poradenských činností a programů, jejichž cílem je zjišťování osobnostních a kvalifikačních předpokladů osob pro volbu povolání (kariérové poradenství), pro zprostředkování vhodného zaměstnání
- Dluhové poradenství, rodinné poradenství, psychologické poradenství, poradenství o oblasti bydlení apod.
- Nízkoprahová zařízení pro děti a mládež (pro děti a mládež ve věku od 15 do 26 let ohrožené společensky nežádoucími jevy; cílem služby je zlepšit kvalitu jejich života předcházením nebo snížením sociálních a zdravotních rizik souvisejících se způsobem jejich života, umožnit jim lépe se orientovat v jejich sociálním prostředí a vytvářet podmínky k řešení jejich nepříznivé sociální situace); bude podporována cílová skupina ve věku od 15 do 26 let s cílem podpory sociálního začleňování a zvyšování kompetencí umožňujících lépe se začlenit a uplatnit na trhu práce

G. Podporované cílové skupiny

Předpokládá se široká škála osob, která by tyto služby mohli využívat. Tato strategie proto nevyklučuje žádné potencionální příjemce služby, byť jsou v daném regionu zastoupeny minimálně.

- Osoby sociálně vyloučené a osoby sociálním vyloučením ohrožené
Například:
- Osoby se zdravotním postižením (včetně osob s duševním onemocněním)
- Osoby s kombinovanými diagnózami
- Osoby žijící v sociálně vyloučených lokalitách
- Imigranti a azylanti
- Bezdomovci a osoby žijící v nevyhovujícím nebo nejistém ubytování
- Oběti trestné činnosti
- Osoby pečující o malé děti
- Osoby pečující o jiné závislé osoby
- Rodiče samoživitelé
- Osoby dlouhodobě či opakovaně nezaměstnané
- Osoby ohrožené předlužeností
- Osoby ohrožené domácím násilím a závislostmi
- Osoby v nebo po výkonu trestu
- Osoby opouštějící institucionální zařízení
- Osoby ohrožené vícenásobnými riziky
- Osoby ohrožené specifickými zdravotními riziky)

H. Typy příjemců podpory

- Poskytovatelé sociálních služeb registrovaní dle zákona č. 108/2006 Sb., o sociálních službách

I. Absorpční kapacita MAS

Na území MAS jsou dva spolky pečující o mentálně a duševně postižené klienty. Existuje i zájem ze strany obcí, města, případně některých neziskových organizací (2) na nové typy služeb podporující rodiče s dětmi, samoživitele.

J. Vliv opatření na naplňování horizontálních témat OPZ

- Podpora rovných příležitostí a nediskriminace – pozitivní. Dané opatření je zaměřeno na lidi pečující o své postižené blízké nebo na děti, tak aby jim v této péči bylo odlehčeno a lidem to umožnilo být v rovnocenném postavení se standardní společností, která tento úkol neřeší.
- Podpora rovnosti mezi muži a ženami – neutrální vliv na dané téma

- Udržitelný rozvoj – neutrální vliv na dané téma.

K. Principy pro určení preferenčních kritérií

Stanovení konkrétních preferenčních kritérií budou akceptovat kritéria nastavené řídicím orgánem. Principem stanovení kritérií v rámci SCLLD bude prokázání potřeby zavedení aktivit v dané lokalitě.

3. Opatření SCLLD: 13.2. Podpora opatření v oblasti zaměstnanosti

A. Popis vazby opatření na specifický cíl 2.3.1 OPZ

Podporované aktivity přispějí k lepší přípravě osob z cílových skupin ke vstupu či návratu na trh práce, zvyšování zaměstnanosti cílových skupin, podpoře udržitelnosti cílových skupin na trhu práce.

B. Popis cíle opatření

Zefektivnění stávající sociální sítě. Podpora cílových skupin obyvatel v těchto směrech: rekvalifikace uchazečů o zaměstnání, vzdělávání vytváření pracovních míst, podpora při hledání zaměstnání, zlepšování rovnosti příležitostí na trhu práce.

C. Popis provázanosti navrhovaných opatření, a to včetně provázanosti na ostatní operační programy

Opatření je provázané s opatřením SCCLD 13.1, viz výše, kde slouží jako navazující aktivita.

D. Priorizace navrhovaných opatření

- a. opatření financována z alokované částky

Celkové způsobilé výdaje: 1 250 tis. Kč

Příspěvek z EU: 1 062 tis. Kč

Národní veřejné zdroje: 138 tis. Kč

Vlastní zdroje příjemců: 50 tis. Kč

- b. opatření financována z alokované částky v případě navýšení alokace = zásobník opatření

MAS v zásobníku projektů eviduje pro dané opatření:

Celkem projektů: 1

Celková výše nákladů: 500 000

E. Časový harmonogram realizace opatření ve vazbě na finanční plán

První výzva MAS: leden 2017

Následné výzvy: první výzva předpokládá využití všech alokovaných prostředků, další výzvy budou v případě, že alokace nebude naplněna nebo bude navýšena

Realizace projektů do: 30. 6. 2021

Detailní členění financí v jednotlivých letech viz finanční plán.

F. Popis možných zaměření projektů

- Podpora nástrojů a činností vedoucích k motivaci a aktivizaci cílové skupiny k nalezení zaměstnání a jeho udržení
- Rozvoj základních kompetencí za účelem snazšího uplatnění na trhu práce (jazykové vzdělávání, PC kurzy, rozvoj finanční gramotnosti, soft skills, podpora čtenářské a numerické gramotnosti apod.)
- Aktivity zaměřené na zvýšení orientace osob v požadavcích trhu práce a realizace poradenských činností a programů, jejichž cílem je zjišťování osobnostních a kvalifikačních předpokladů osob pro volbu povolání (kariérové poradenství), pro zprostředkování vhodného zaměstnání
- Příprava k práci osob se zdravotním postižením
- Profilace a targeting
- Podpora JOB klubů
- Řízené poradenství ke změně kvalifikace
- Podpora získání či obnova pracovních návyků
- Podporována bude ambulantní i terénní forma pracovního a kariérového poradenství
- Aktivity jsou vhodné zejména pro osoby dlouhodobě či opakovaně nezaměstnané, s kumulací hendikepů na trhu práce, které jsou nejvíce vzdáleny od trhu práce

G. Podporované cílové skupiny

- Zaměstnanci
- Uchazeči o zaměstnání
- Zájemci o zaměstnání
- Neaktivní osoby

H. Typy příjemců podpory

- Poskytovatelé sociálních služeb registrovaní dle zákona č. 108/2006 Sb., o sociálních službách
- Nestátní neziskové organizace

- Obce dle zákona č. 128/2000 Sb., o obcích
- Organizace zřizované obcemi působící v sociální oblasti
- MAS
- Vzdělávací a poradenské instituce
- Školy a školská zařízení
- Obchodní korporace (veřejná obchodní společnost, komanditní společnost, společnost s ručením omezeným, akciová společnost, evropská společnost, evropské hospodářské zájmové sdružení, družstva - družstvo, sociální družstvo, evropská družstevní společnost)
- OSVČ

I. Absorpční kapacita MAS

Na území MAS operuje momentálně cca 6 sdružení, padající do výše uvedených potencionálních příjemců, kteří by měli zájem aktivity tohoto opatření realizovat. V typech příjemců podpory jsou uvedeny i některé další možnosti, které sice v území nejsou aktivní, ale jejichž vznik nebo zájem o tuto činnost lze v průběhu realizace strategie předpokládat.

J. Vliv opatření na naplňování horizontálních témat OPZ

- Podpora rovných příležitostí a nediskriminace – pozitivní - předpokládá se, že opatření pomůže cílovým skupinám odstranit svoje znevýhodnění tak, aby je nediskriminovaly a postavily na roveň standardní společnosti
- Podpora rovnosti mezi muži a ženami – neutrální vliv na dané téma
- Udržitelný rozvoj – neutrální vliv na dané téma.

K. Principy pro určení preferenčních kritérií

Stanovení konkrétních preferenčních kritérií budou akceptovat kritéria nastavené řídicím orgánem. Principem stanovení kritérií v rámci SCLLD bude prokázání potřeby zavedení aktivit v dané lokalitě.

4. Specifický cíl SCLLD: 29. Zlepšování rovnosti příležitostí na trhu práce

Opatření SCLLD: 29.1 Zvyšování kapacit předškolního zařízení

A. Popis vazby opatření na specifický cíl 2.3.1 OPZ

Podporované aktivity přispějí k podpoře prorodinných opatření na místní úrovni.

B. Popis cíle opatření

Cílem opatření je maximálně podpořit možnost umístit děti předškolního věku do předškolních zařízení různého typu, zajistit rodičům kvalitní a odbornou péči o jejich děti tak, aby tito mohli vstoupit na pracovní trh

C. Popis provázanosti navrhovaných opatření, a to včetně provázanosti na ostatní operační programy

Opatření je provázané se specifickým cílem IROP 4.1 popsané v opatření SCLLD 29.1 a určené k vybudování prostor pro předškolní zařízení typu dětské skupiny.

D. Priorizace navrhovaných opatření

a. opatření financována z alokované částky

Celkové způsobilé výdaje:	3 569,97 tis. Kč
Příspěvek z EU:	3 033,99 tis. Kč
Národní veřejné zdroje:	465,99 tis. Kč
Vlastní zdroje příjemců:	69,99 tis. Kč

b. opatření financována z alokované částky v případě navýšení alokace = zásobník opatření

MAS v zásobníku projektů eviduje pro dané opatření:

Celkem projektů: 1

Celková výše nákladů: 1 200 000

E. Časový harmonogram realizace opatření ve vazbě na finanční plán

První výzva MAS: leden 2017

Následné výzvy: první výzva předpokládá využití všech alokovaných prostředků, další výzvy budou v případě, že alokace nebude naplněna nebo bude navýše

Realizace projektů do: 30. 6. 2021

Detailní členění financí v jednotlivých letech viz finanční plán.

F. Popis možných zaměření projektů

Podpora péče o děti v předškolním věku. Dětské skupiny, MŠ.

G. Podporované cílové skupiny

- Osoby pečující o malé děti
- Osoby vracející se na trh práce po návratu z mateřské/rodičovské dovolené

H. Typy příjemců podpory

- Poskytovatelé sociálních služeb registrovaní dle zákona č. 108/2006 Sb., o sociálních službách
- Nestátní neziskové organizace
- Obce dle zákona č. 128/2000 Sb., o obcích

- Organizace zřizované obcemi působící v sociální oblasti
- Vzdělávací a poradenské instituce
- Školy a školská zařízení
- Obchodní korporace (veřejná obchodní společnost, komanditní společnost, společnost s ručením omezeným, akciová společnost, evropská společnost, evropské hospodářské zájmové sdružení, družstva - družstvo, sociální družstvo, evropská družstevní společnost)
- OSVČ

I. Absorpční kapacita MAS

V rámci MAS jsou dvě neziskové organizace, které plánují založení dětské skupiny.

J. Vliv opatření na naplňování horizontálních témat OPZ

- Podpora rovných příležitostí a nediskriminace – pozitivní - předpokládá se, že opatření pomůže cílovým skupinám odstranit svoje znevýhodnění tak, aby je nediskriminovaly a postavily na roveň standardní společnosti
- Podpora rovnosti mezi muži a ženami – neutrální
- Udržitelný rozvoj – neutrální

K. Principy pro určení preferenčních kritérií

Stanovení konkrétních preferenčních kritérií budou akceptovat kritéria nastavené řídicím orgánem. Principem stanovení kritérií v rámci SCLLD bude prokázání potřeby zavedení aktivit v dané lokalitě.

5. **Specifický cíl SCLLD: 30. Podpora sociálního podnikání**

Opatření SCLLD: 30.1 Zřizování sociálních podniků

A. Popis vazby opatření na specifický cíl 2.3.1 OPZ

Podporované aktivity přispějí k lepší dostupnosti a kvalitě sociálních služeb a lepší situaci osob vyloučených a ohrožených sociálním vyloučením žijících na venkově.

B. Popis cíle opatření

Cílem opatření je zřizování pracovních míst v rámci sociálních podniků tak, aby je mohli obsazovat i lidé ohrožení sociálním vyloučením, nebo jakýmkoli způsobem hendikepovaných na trhu práce.

C. Popis provázanosti navrhovaných opatření, a to včetně provázanosti na ostatní operační programy

Opatření nejsou provázané se specifickým cílem IROP 4.1 popsaným v opatření SCLLD 30.1. V rámci SCLLD jsou provázány i s opatřeními 13.2 (viz výše).

D. Priorizace navrhovaných opatření

a. opatření financována z alokované částky

Celkové způsobilé výdaje: 1 959 tis. Kč

Příspěvek z EU: 1 665 tis. Kč

Národní veřejné zdroje: 135 tis. Kč

Vlastní zdroje příjemců: 159 tis. Kč

b. opatření financována z alokované částky v případě navýšení alokace = zásobník opatření

MAS v zásobníku projektů eviduje pro dané opatření:

Celkem projektů: 1

Celková výše nákladů: 2 000 000 Kč

E. Časový harmonogram realizace opatření ve vazbě na finanční plán

První výzva MAS: leden 2017

Následné výzvy: první výzva předpokládá využití všech alokovaných prostředků, další výzvy budou v případě, že alokace nebude naplněna nebo bude navýšena

Realizace projektů do: 30. 6. 2020

Detailní členění financí v jednotlivých letech viz finanční plán.

F. Popis možných zaměření projektů

Příjemce musí naplňovat současně tyto principy a charakteristiky sociálního podnikání:

- **Veřejně prospěšný cíl:** zaměstnávání a sociálního začleňování osob znevýhodněných na trhu práce
- **Sociální prospěch:**
 - zaměstnávání a sociální začleňování osob ze znevýhodněných skupin, min. podíl zaměstnanců ze znevýhodněných skupin činí 30 %
 - účast zaměstnanců a členů na směřování podniku
 - důraz na rozvoj pracovních kompetencí znevýhodněných zaměstnanců
- **Ekonomický prospěch:**
 - případný zisk v min. výši 51 % používán přednostně pro rozvoj sociálního podniku a/nebo pro naplnění jeho veřejně prospěšných cílů

- nezávislost (autonomie) v manažerském rozhodování a řízení na externích zakladatelích nebo zřizovateli
- alespoň 50 % podíl tržeb z prodeje výrobků a služeb na celkových výnosech
- **Environmentální prospěch:**
 - zohledňování environmentálních aspektů výroby i spotřeby
- **Místní prospěch:**
 - přednostní uspokojování potřeb místní komunity a místní poptávky - využívání přednostně místních zdrojů
 - spolupráce sociálního podniku s místními aktéry

G. Podporované cílové skupiny

Podporované cílové skupiny jsou totožné s cílovými skupinami definovanými pro integrační sociální a environmentální sociální podnik tj:

Integrační sociální podniky

- Osoby dlouhodobě či opakovaně nezaměstnané
- Osoby se zdravotním postižením
- Osoby v nebo po výkonu trestu
- Osoby opouštějící institucionální zařízení
- Azylanti do 12 měsíců od získání azylu, kteří jsou současně uchazeči o zaměstnání evidovanými na Úřadu práce ČR

Environmentální sociální podniky

- Osoby nezaměstnané déle než 5 měsíců
- Osoby se zdravotním postižením
- Osoby v nebo po výkonu trestu
- Osoby opouštějící institucionální zařízení
- Azylanti do 12 měsíců od získání azylu, kteří jsou současně uchazeči o zaměstnání evidovanými na úřadu práce ČR
- Neaktivní osoby
- Osoby, pečující o malé děti
- Uchazeči a zájemci o zaměstnání a neaktivní osoby ve věku 50 a více let
- Lidé mladší 30 let, kteří nejsou v zaměstnání, ve vzdělávání nebo v profesní přípravě
- Osoby vracející se na trh práce po návratu z mateřské/rodičovské dovolené
- Osoby pečující o jiné závislé osoby

H. Typy příjemců podpory

- Poskytovatelé sociálních služeb registrovaní dle zákona č. 108/2006 Sb., o sociálních službách
- Nestátní neziskové organizace
- Obchodní korporace (veřejná obchodní společnost, komanditní společnost, společnost s ručením omezeným, akciová společnost, evropská společnost, evropské hospodářské zájmové sdružení, družstva - družstvo, sociální družstvo, evropská družstevní společnost)
- OSVČ

I. Absorpční kapacita MAS

V průběhu zpracování strategie projevilo zájem o vytvoření sociálního podniku několik OSVČ (2) a obchodních korporací (2).

J. Vliv opatření na naplňování horizontálních témat OPZ

- Podpora rovných příležitostí a nediskriminace – pozitivní- předpokládá se, že opatření pomůže cílovým skupinám odstranit svoje znevýhodnění tak, aby je nediskriminovaly a postavily na roveň standardní společnosti
- Podpora rovnosti mezi muži a ženami – neutrální
- Udržitelný rozvoj – neutrální

K. Principy pro určení preferenčních kritérií

Stanovení konkrétních preferenčních kritérií budou akceptovat kritéria nastavené řídicím orgánem. Principem stanovení kritérií v rámci SCLLD bude prokázání potřeby zavedení aktivit v dané lokalitě.

Programový rámec OP Životní prostředí

MAS ve spolupráci se Správou CHKO Železné hory stanovila tento programový rámec realizace SCLLD prostřednictvím operačního programu Životní prostředí. Cílem realizace je zajištění potřebné péče o předměty ochrany na území Chráněné krajinné oblasti Železné hory.

Název opatření SCLLD	Budování biokoridorů, výsadba alejí.
Operační program	Životní prostředí
Prioritní osa	4 Ochrana a péče o přírodu a krajiny
Specifický cíl	4.3 Posílit přirozené funkce krajiny
Vazba na cíle SCLLD	
Strategický cíl	IV. Pěkná a zdravá příroda, ekologicky stabilní krajina, snižování rizik přírodních katastrof
Specifický cíl	50. Podpora preventivních opatření směřujících k ekologické stabilitě krajiny
Opatření	50.1 Budování biokoridorů, výsadba alejí.
Popis opatření	Cílem opatření je přispět k vhodnému ozelenění extravilánu v regionu a podpořit tak ekologickou stabilitu regionu. Výsadby dřevin budou realizovány na nelesní půdě.
Územní realizace	Pouze část území MAS Podhůří Železných hor, která leží v CHKO Železné hory
Typy projektů	Osazení protipovodňových zábran Výsadby alejí Budování remízků, osazování extravilánu
Příjemce podpory	Kraje
	Obce
	Dobrovolné svazky obcí
	Organizační složky státu (s výjimkou pozemkových úřadů a AOPK ČR)
	Státní podniky
	Veřejné výzkumné instituce
	Veřejnoprávní instituce
	Příspěvkové organizace
	Vysoké školy, školy a školská zařízení
	Nestátní neziskové organizace zřízené dle zákona č. 89/2012 Sb., o občanském zákoníku (o. p. s., nadace, nadační fondy, ústavy, spolky)
	Církevní a náboženské společnosti a jejich svazy zřízené dle zákona č. 3/2002 Sb., o církvích a náboženských společnostech
	Podnikatelské subjekty
	Obchodní společnosti a družstva
Fyzické osoby podnikající	
Preferenční kritéria	Výběr projektů bude probíhat dle pravidel procesu výběru projektů stanovených MAS pro dané kolo vyhlášené výzvy. Konkrétní

	preferenční kritéria budou uvedeny až v rámci dané vyhlášené výzvy. V zásadě, ale budou ctít zejména následující principy: - prokázání udržitelnosti projektu - udržení nebo vytvoření pracovního místa - celospolečenský dopad projektu - kladný vliv na životní prostředí - podpora mládeže a žen
Výše dotace	85% celkových způsobilých výdajů
Min. a max. výše dotace	Bude stanoveno až ve vyhlášené výzvě MAS
Kritéria přijatelnosti	ŘO vybere specifická kritéria přijatelnosti relevantní pro aktivity podporované v dané výzvě.
Monitorovací indikátory	
Indikátor výsledku	
Číslo	45415
Název	Počet lokalit, kde byly posíleny eko systémové funkce krajiny
Výchozí hodnota	0
Hodnota Mid-term (r. 2018)	0
Cílová hodnota	2
Indikátor výstupu	
Číslo	46500
Název	Plocha stanovišť, které jsou podporovány s cílem zlepšit jejich stav zachování
Výchozí hodnota	0
Hodnota Mid-term (r. 2018)	0
Cílová hodnota	4

4. Implementační část

4.1. Základní informace o MAS

Název MAS: Podhůří Železných hor o.p.s.

Adresa a sídlo: Maleč 48, 582 76 Maleč

Kontaktní osoba: Mgr. Jaromíra Valehrachová

Kontaktní údaje: tel.: +420 569 641 114, mobil: +420 603 708 286

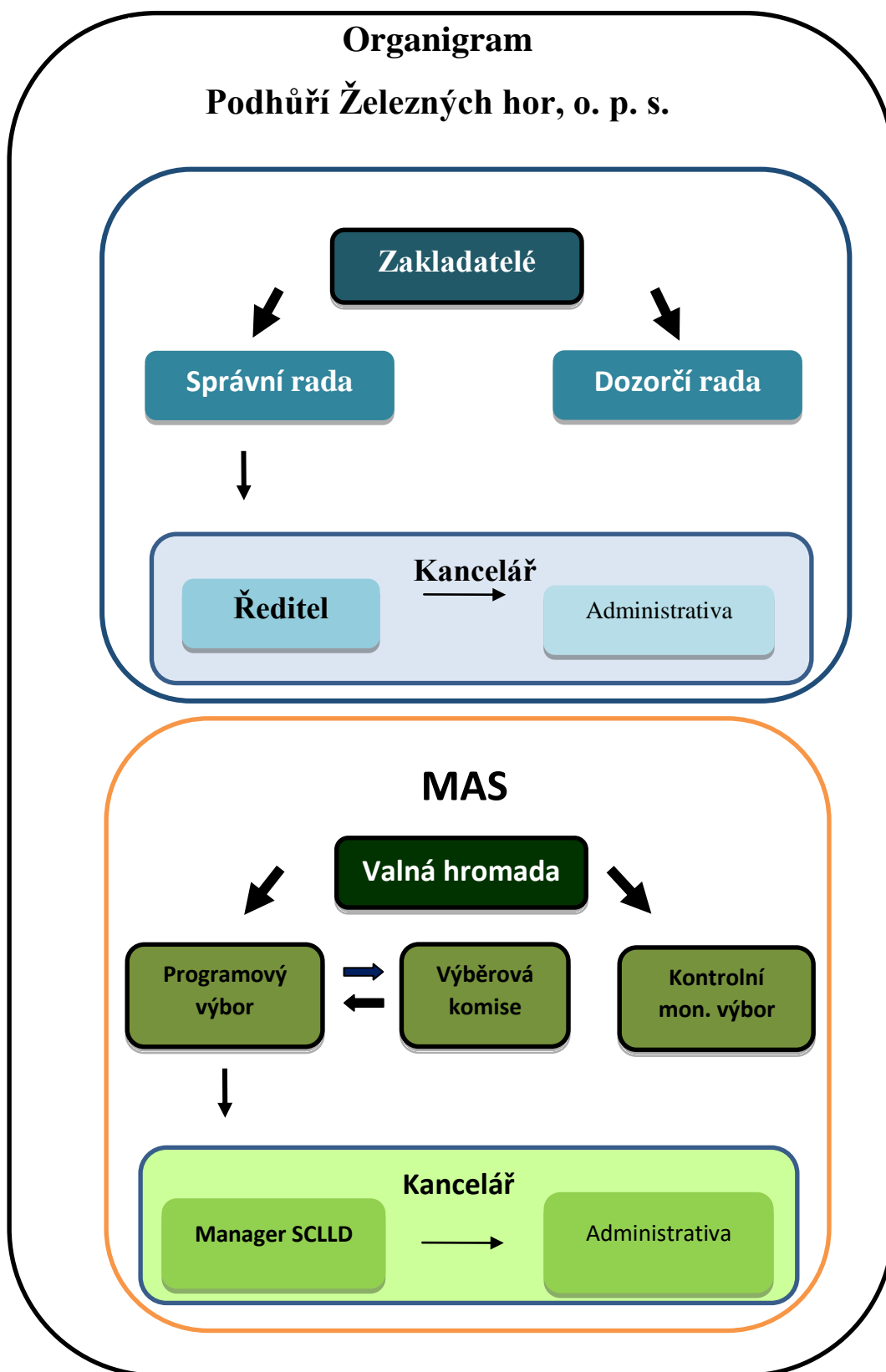
e-mail: info@podhurizeleznýchhor.cz

web: www.podhurizeleznýchhor.cz

IČ: 27494373

Právní formou MAS Podhůří Železných hor je „obecně prospěšná společnost“. MAS Podhůří Železných hor o.p.s je zapsána do rejstříku obecně prospěšných společností vedeného u Krajského soudu v Hradci Králové v oddílu O, vložce číslo 128.

Obrázek 4.1: Organizační struktura Podhůří Železných hor, o. p. s.



Struktura MAS Podhůří Železných hor, o.p.s. je vymezena jednak Zakládající smlouvou společnosti a jednak Statutem, který upravuje právní poměry ve společnosti.

Orgány o.p.s.

1. Zakladatelé
2. Správní rada
3. Ředitel
4. Dozorčí rada

Úkoly, povinnosti a odpovědnosti zakladatelů

Povinností zakladatelů je jmenovat členy Správní rady.

Úkoly, povinnosti a odpovědnosti Správní rady

1. Členové správní rady volí ze svého středu předsedu, který svolává a řídí jednání správní rady. Dále volí ze svého středu místopředsedu, který zastupuje předsedu v případě jeho nepřítomnosti.
2. Správní rada vydává statut společnosti, kterým v návaznosti na zakládací smlouvu podrobněji upravuje zásady činnosti a vnitřní organizaci této společnosti. Správní rada rozhoduje o změnách statutu. Údaje ve statutu musí být v souladu s údaji v zakládací smlouvě.
3. Správní rada vydá ke své činnosti jednací řád.
4. Správní rada zasedá nejméně třikrát ročně.
5. Pokud to vyžadují okolnosti, může mimořádné zasedání správní rady svolat kterýkoli člen správní rady.
6. V působnosti správní rady je rozhodovat o:
 - a) zrušení této společnosti podle ust. § 13 odst. 3a) zákona 248/1995 Sb., o obecně prospěšných společnostech a o určení obecně prospěšné společnosti, na kterou se převede likvidační zůstatek
 - b) předmětu a rozsahu doplňkových činností této společnosti nad rámec vymezený v zakládací smlouvě
 - c) dalších otázkách, které ze zakládací smlouvy a ze statutu jsou svěřeny do působnosti správní rady, jimiž jsou zejména:
 - a. stanovení termínu ke zveřejnění výroční zprávy o činnosti a hospodaření společnosti, který musí být stanoven nejpozději do šesti měsíců po skončení hodnoceného období a stanovení způsobů jejího zveřejnění
 - b. rozhodnutí o ucházení se této společností o poskytnutí veřejné podpory

- c. rozhodnutí o zřízení organizačních jednotek společnosti na území České republiky
 - d. rozhodnout o zřízení a zrušení MAS jako organizační složky
 - e. další rozhodnutí vyplývající ze statutu této společnosti
7. V působnosti správní rady je schvalovat:
- a) rozpočet této společnosti a jeho změny a jmenovitě náklady na vlastní činnost (správu) této společnosti; rozpočet MAS je samostatnou součástí rozpočtu společnosti
 - b) řádnou a mimořádnou účetní závěrku a výroční zprávu této společnosti; výroční zpráva o činnosti a hospodaření MAS je samostatnou součástí výroční zprávy společnosti
 - c) vnitřní organizační předpisy a jejich změny:
 - a. organizační řád
 - b. pracovní řád
 - c. podpisový řád
 - d. spisový a archivní řád
 - d) strategické a koncepční materiály této společnosti
 - e) další věci vyplývající ze statutu této společnosti
8. Správní rada je ze své působnosti dále oprávněna:
- a) uděluje souhlas s pronájmem majetku společnosti na dobu delší než jeden rok
 - b) stanovit pravidla pro stanovení cen obecně prospěšných služeb této společnosti podle čl. V. odst. 5 této zakládací smlouvy
 - c) upravit podmínky pro poskytování doplňkových činností ve statutu
 - d) upravit další podmínky pro poskytování obecně prospěšných služeb ve statutu
 - e) upravit podrobněji činnost dozorčí rady ve statutu
 - f) stanovit pravidla pro odměňování zaměstnanců této společnosti
 - g) zřizovat své pomocné, pracovní či poradní orgány. Jejich zřízení a náplň činnosti bude podrobněji upravena ve statutu společnosti
9. Správní rada je ze své působnosti dále výlučně oprávněna a povinna vydat předchozí písemný souhlas k právnímu úkonu, jímž společnost:
- a) nabývá, zcizuje nebo zatěžuje nemovitou věc
 - b) nabývá nebo zcizuje movitou věc, zřizuje věcné břemeno nebo předkupní právo u movité věci, jejíž hodnota je vyšší než hodnota veřejné zakázky malého rozsahu podle zákona upravujícího veřejné zakázky
 - c) nabývá nebo zcizuje autorská nebo průmyslová práva

- d) zakládá jinou právnickou osobu a vkládá peněžitý nebo nepeněžitý majetek do této právnické osoby

Ve vztahu k MAS vykonává Správní rada tyto činnosti:

- a. schvaluje rozpočet společnosti, jehož součástí je rozpočet MAS schválený rozhodovacím orgánem MAS
- b. schvaluje výroční zprávu společnosti, jejíž součástí je výroční zpráva o činnosti a hospodaření MAS, schválená nejvyšším orgánem MAS

Úkoly, povinnosti a odpovědnosti ředitele

1. Ředitel řídí činnost společnosti, je v postavení vedoucího organizace v pracovně-právních vztazích. Případná další pracovní místa schvaluje SR, která rozhoduje i o způsobu jejich obsazení.
2. Ředitel je povinen se účastnit jednání SR s poradním hlasem, na vyžádání poskytuje DR potřebné informace a může se zúčastnit jednání DR s hlasem poradním. Ve své činnosti spolupracuje ředitel s orgány MAS.

Úkoly, povinnosti a odpovědnosti Dozorčí rady

1. Dozorčí rada je kontrolním orgánem společnosti, který dohlíží na to, aby společnost vyvíjela činnost v souladu se zákonem, zakládací smlouvou a statutem, a volila k tomu nejvhodnější postupy.
2. Členové dozorčí rady volí ze svého středu předsedu, který svolává a řídí jednání dozorčí rady. Dále volí ze svého středu místopředsedu, který zastupuje předsedu v případě jeho nepřítomnosti.
3. Dozorčí rada zasedá nejméně třikrát ročně.

Dozorčí rada je povinna:

- a) přezkoumat řádnou a mimořádnou účetní závěrku a výroční zprávu
 - b) nejméně jedenkrát ročně podat řediteli, správní radě a nejvyššímu orgánu MAS zprávu o kontrolní činnosti
 - c) dohlížet na to, aby tato společnost vyvíjela činnost v souladu se zákony České republiky a se zakládací smlouvou
 - d) upozornit ředitele a správní radu na porušení zákonů, ustanovení zakládací smlouvy nebo statutu a dalších vnitřních organizačních předpisů, na nevhodné postupy popř. na další nedostatky v činnosti této společnosti
 - e) plnit další povinnosti, které jí ukládá tato zakládací smlouva a statut této společnosti
4. Dozorčí rada je oprávněna:
 - a) nahlížet do účetních knih a jiných dokladů a kontrolovat v nich obsažené údaje

- b) svolat mimořádné zasedání správní rady, jestliže to vyžadují zájmy obecně prospěšné společnosti
- c) podat správní radě návrh na odvolání ředitele
- d) dávat podněty ke změně statutu a vnitřních organizačních předpisů této společnosti

Orgány MAS

- 1. Valná hromada (VH)
- 2. Programový výbor
- 3. Výběrová komise
- 4. Kontrolní a monitorovací výbor

Úkoly, povinnosti a odpovědnosti Valné hromady

- 1. Valná hromada je nejvyšším orgánem MAS.
- 2. Do působnosti VH náleží:
 - a. schválení jednacího řádu VH
 - b. zřízení povinných orgánů MAS: rozhodovací orgán, kontrolní a monitorovací orgán, výběrový orgán
 - c. rozhodování ve věcech orgánů MAS
 - i. rozhodování o počtu členů orgánů MAS
 - ii. rozhodování o působnosti a pravomoci orgánů MAS
 - iii. volba a odvolání členů orgánů MAS a rozhodování způsobu jednání těchto orgánů
 - d. schvalování výroční zprávy o činnosti a hospodaření MAS a její předložení SR k zapracování do výroční zprávy společnosti
 - e. rozhodování o fúzi nebo zrušení MAS
 - f. schvalování strategických dokumentů
- 3. FSPL nese zodpovědnost za distribuci veřejných prostředků a provádění SCLLD v území působnosti MAS.
- 4. FSPL může dávat podněty všem orgánům MAS, tito se jimi musí zabývat.

Úkoly, povinnosti a odpovědnosti Programového výboru

- 1. Programový výbor je rozhodovacím orgánem společnosti
- 2. Rozhodovací orgán volí předsedu a popř. místopředsedu z řad svých členů. Předseda svolává a řídí jeho zasedání.
- 3. Do jeho kompetence patří zejména tyto činnosti:
 - a. schvaluje svůj jednací řád a další vnitřní předpisy MAS

- b. rozhoduje o přijetí nebo vyloučení partnera MAS (delegovaná pravomoc nejvyššího orgánu)
 - c. schvaluje SCLLD, schvaluje způsob hodnocení a výběru projektů, zejména výběrová kritéria pro výběr projektů, schvaluje rozpočet MAS (delegovaná pravomoc nejvyššího orgánu)
 - d. schvaluje uzavření a ukončení pracovněprávního vztahu s vedoucím zaměstnancem pro realizaci SCLLD; samotné uzavření pracovněprávního vztahu a jeho ukončení se řídí příslušnými ustanoveními zákoníku práce
 - e. schvaluje výzvy k podávání žádostí
 - f. schvaluje monitorovací ukazatele
 - g. vybírá projekty k realizaci a stanovuje výši alokace na projekty na základě návrhu výběrového orgánu
 - h. vymezení zájmových skupin
 - i. svolává nejvyšší orgán minimálně jedenkrát ročně
4. Rozhodovací orgán si pro svou činnost může vydat svůj jednací řád a může vytvářet i pracovní skupiny.

Úkoly, povinnosti a odpovědnosti Výběrové komise

1. Výběrová komise volí ze svého středu předsedu výběrové komise příp. i místopředsedu.
2. Je-li členem výběrové komise právnická osoba, zmocní fyzickou osobu, aby ji v orgánu zastupovala, jinak právnickou osobu zastupuje člen jejího statutárního orgánu resp. statutární orgán.
3. Výběrová komise zodpovídá za proces výběru a hodnocení projektů na MAS. Kontrolu této činnosti provádí kontrolní orgán.
4. Výběrová komise provádí na základě preferenčních kritérií bodování jednotlivých projektových žádostí v rámci realizace strategie, navrhuje jejich pořadí podle předpokládaného přínosu k plnění záměrů a cílů SCLLD.
5. Výběrová komise se schází dle potřeby na základě rozhodnutí rozhodovacího orgánu, nebo manažera pro SCLLD
6. Výběrová komise si pro svou činnost vydává svůj jednací řád.

Úkoly, povinnosti a odpovědnosti Kontrolního a monitorovacího výboru

1. Kontrolní a monitorovací výbor si ze svého středu volí předsedu kontrolního a monitorovacího výboru příp. i místopředsedu. Předseda svolává a řídí jednání.
2. Do jeho kompetence patří zejména tyto činnosti:
 - a. projednání výroční zprávy o činnosti a hospodaření MAS

- b. dohlíží na to, zda MAS vyvíjí činnost v souladu se zákony, platnými pravidly, standardy MAS a SCLLD
 - c. nahlížení do účetních knih a jiných dokladů společnosti týkají se činnosti MAS a kontroluje tam obsažené údaje
 - d. svolávat mimořádné jednání nejvyššího orgánu a rozhodovacího orgánu, jestliže to vyžadují zájmy MAS
 - e. zodpovídá za monitoring a hodnocení SCLLD
3. Kontrolní a monitorovací výbor je zodpovědný za přípravu monitorovacích ukazatelů strategie. Návrh monitorovacích ukazatelů strategie a jejich případné novelizace předkládá kontrolní a monitorovací výbor rozhodovacímu orgánu MAS. Monitorovací ukazatele SPL a jeho novelizace schvaluje rozhodovací orgán.
 4. Kontrolní a monitorovací výbor navrhuje a předkládá rozhodovacímu orgánu ke schválení:
 - i. plán vyhodnocování
 - ii. návrh postupů vyhodnocování
 - iii. návrh zajištění evaluace
 - iv. způsob zveřejňování výsledků naplňování strategie a vyhodnocování
 - v. indikátorový a evaluační plán SCLLD.
 5. Kontrolní a monitorovací orgán kontroluje metodiku způsobu výběru projektů MAS a její dodržování, včetně vyřizování odvolání žadatelů proti výběru MAS.
 6. Kontrolní a monitorovací výbor dále provádí monitoring ukazatelů strategie a její vyhodnocování a evaluaci činnosti MAS vůbec. Vyhodnocení strategie předkládá kontrolní a monitorovací výbor rozhodovacímu orgánu.
 7. Kontrolní a monitorovací výbor se schází dle potřeby na základě rozhodnutí rozhodovacího orgánu nebo ředitele společnosti.
 8. Kontrolní a monitorovací výbor je usnášeníschopný, je-li přítomna nadpoloviční většina všech jeho členů. K jeho rozhodnutí je třeba souhlasu většiny přítomných členů. Hlasovací právo členů kontrolního a monitorovacího výboru je rovné.
 9. Kontrolní a monitorovací výbor je povinen nejméně jedenkrát ročně podat zprávu nejvyššímu orgánu MAS o výsledcích své kontrolní činnosti.
 10. Fyzická osoba, která je členem kontrolního a monitorovacího výboru, musí být plně svéprávná a bezúhonná. Je-li členem kontrolního a monitorovacího výboru právnická osoba, musí splňovat tyto podmínky fyzická osoba, která partnera-právnickou osobu v kontrolního a monitorovacího výboru zastupuje.

11. Kontrolní a monitorovací výbor si pro svou činnost může vydat svůj jednací řád.

Tabulka č. 4. 1: Členové MAS Podhůří

	Název subjektu	Adresa	IČO	Zástupce
1.	ZD Maleč	Maleč 49, 582 76 Maleč	15058751	Ing. Vít Šimon
2.	Ladislav Škaryd	Na Valech 1721, 583 01 Chotěboř	11002077	Ladislav Škaryd
3.	ZD Nová Ves - Víška	Nová Ves u Chotěboře 5, 582 73 Nová Ves u Chot.	15058522	Ing. Roman Sadílek
4.	Technická a lesní správa Chotěboř, s. r. o.	Sokolohradská 167, 583 01 Chotěboř	25999729	Miroslav Uchytíl
5.	Dílna pro úpravu odpadů Maleč, s. r. o.	Maleč 48, 582 76 Maleč	27494772	Jaromír Pospíšil
6.	Coprosys - LEONET, s. r. o.	T. G. M. 198, 583 01 Chotěboř	27525678	Ing. Vladimír Jiša
7.	Jindřich Šíp	Krále Jana 274, 583 01 Chotěboř	13209132	Jindřich Šíp
8.	Lukáš Slanař	Sloupno 29, 583 01 Chotěboř	69846316	Lukáš Slanař
9.	Miloslav Čermák	Bezděkov 10, 583 01 Chotěboř	48197734	Miloslav Čermák
10.	Malečská servisní, s. r. o.	Maleč 49, 582 76 Maleč	25293630	Roman Musílek
11.	Obecní lesy a zeleň Libice n. D., s. r. o.	Zámecká 47, 582 77 Libice nad Doubravou	27471799	Jiří Horník
12.	Občanské sdružení Benediktus	Klášteří 60, 583 01 Chotěboř	70868832	Ing. Karel Štěpán
13.	Junior - dům dětí a mládeže, středisko volného času	Tyršova 793, 583 01 Chotěboř	15060446	Jaroslava Čermáková
14.	FOKUS Vysočina, středisko Chotěboř	Kosmonautů 262, 583 01 Chotěboř	15060306	Mgr. Anna Šimonová
				Dagmar Ondráčková

15.	SDH Sloupno	Sloupno, 583 01 Chotěboř	62697269	Ladislav Poula
16.	TJ Sokol Maleč	Maleč 63, 582 76 Maleč	46485791	Bohumír Tomášek
				Mgr. Věra Řípková
17.	TJ Sokol Chotěboř	Tyršova 712, 583 01 Chotěboř	46483519	Radek Svoboda
18.	TJ Sokol Nová Ves u Chotěboře	Nová Ves u Chotěboře 61, 582 73 Nová Ves u Chot.	46485996	Pavel Kubera
19.	TJ Sokol Víška	Víška 68, 583 01 Chotěboř	46483977	Ing. Miloš Hejduk
20.	TJ Sokol Bezděkov	Bezděkov 78, 583 01 Chotěboř	46485163	Bohumil Marek
21.	Město Chotěboř	Trčků z Lípy 69, 583 01 Chotěboř	267538	Ing. Tomáš Škaryd
				Ing. Zdeněk Janovský
				Petra Uchytlová, DiS.
22.	Městys Libice nad Doubravou	Zámecká 47, 582 77 Libice nad Doubravou	267791	Václav Venhauer
23.	Obec Nová Ves u Chotěboře	Nová Ves u Chotěboře 63, 582 73 Nová Ves u Chot.	579980	Ing. Miloš Uchytíl
24.	Obec Maleč	Maleč 48, 582 76 Maleč	267856	Ing. Karel Musílek
25.	Obec Jeřišno	Jeřišno 25, 582 74 Jeřišno	267571	Dagmar Vaňková
26.	Obec Čečkovice	Čečkovice 40, 583 01 Chotěboř	579815	Petr Hejduk
27.	Obec Víška	Víška 50, 583 01 Chotěboř	179671	Ondřej Čapek
28.	Obec Lány	Lány 41, 583 01 Chotěboř	579939	Jarmila Nádvorníková

29.	Obec Sloupno	Sloupno 12, 583 01 Chotěboř	580104	Jaroslav Slanař
30.	Obec Dolní Sokolovec	Dolní Sokolovec 4, 583 01 Chotěboř	579823	Tomáš Frühbauer
31.	Obec Bezděkov	Bezděkov 22, 583 01 Chotěboř	579793	Zdeněk Dvořák
32.	Obec Klokočov	Klokočov 105, 583 01 Chotěboř	267627	Hanka Zárubová
33.	Obec Rušínov	Rušínov 47, 583 01 Chotěboř	268160	Vlastimil Pešek

4.2. Historie MAS

MAS Podhůří Železných hor, o.p.s. vznikla na půdorysu mikroregionu Podoubraví za účelem rozšíření možností získat finanční prostředky prostřednictvím svých projektů z dotací EU. MAS jako právní subjekt vznikl v roce 2007, ale již ke konci roku 2006 byl sestaven tým se zástupců obcí, místních aktérů a externích odborníků spolupracujících na vzniku integrované rozvojové strategie území MAS. MAS organizovala propagační akce zaměřené na osvětu občanů, podnikatelů a dalších subjektů v území v souladu s metodou Leader a workshopy, na kterých byly diskutovány potřeby široké veřejnosti. Ještě v roce 2007 se počet členů zvýšil z původních 12 na 23.

Pro období 2007 – 2013 byly tedy nakonec vytvořeny dva základní dokumenty, a to Integrovaná rozvojová strategie 2006 – 2015 s názvem „Podhůří Železných hor – náš domov“ a následně dle požadavků programu zaměřeného mj. na rozvoj venkova (Program rozvoje venkova, osa IV. Leader) v roce 2007 Strategický plán Leader „Podhůří Železných hor“. Ten byl v roce 2011 aktualizován s platností na další dva roky. Oproti tomuto dokumentu se do současnosti mírně změnila organizační struktura MAS a celkový počet členů se zvýšil na 33.

4.3. Postup vyhlášení výzev a administrativního zpracování projektu

Podhůří Železných hor má dva zaměstnance na plný úvazek (ředitel a administrativní pracovník), do jejichž kompetence budou spadat i následující úkony týkající se vyhlášení výzev, administrace projektů a animačních aktivit.

Zpracování výzvy: MAS vytvoří plán předpokládaných ročních výzev, který po následném schválení Programovým výborem uveřejní prostřednictvím všech informačních kanálů (internet, zpravodaj města Chotěboře ECHO, e-mail, nástěnka MAS). Výzva pro předkládání projektů je vyhlášována zpravidla dva měsíce předem, přičemž Programový výbor může tuto délku upravit. Zaměstnanci kanceláře MAS připraví text výzvy k předkládání projektů, který

minimálně obsahuje termín vyhlášení a ukončení výzvy k předkládání projektů, oblast podpory (fiche), pro kterou je vyhlášena, a finanční alokaci, která je na ni určena.

Vyhlášení výzvy: Výzva se uveřejní ve výše uvedených komunikačních médiích (u zpravodaje ECHO v případě, že vydání zpravodaje bude korespondovat s termínem podání žádostí) a zašle všem členům MAS. V rámci výzvy jsou uveřejněny i kontaktní osoby MAS, které poskytují konzultace k přípravě projektů v rámci dané výzvy. Před každou výzvou je uspořádán seminář pro potenciální žadatele.

Příjem žádostí: Žadatel předá projekt v rozsahu minimálně 2 page plus v elektronické podobě manažerovi či jinému pověřenému pracovníkovi MAS nejpozději v den a hodinu uvedené ve výzvě. Manažer provede registraci projektu, tj. přiřadí projektu pořadové číslo a zadá název projektu a žadatele do systému registrace projektů. Vytiskne ve dvou vyhotoveních Potvrzení o registraci projektu, potvrdí jej razítkem a svým podpisem. Potvrzení o registraci projektu podepíše také osoba, která přinese projekt. Jedno podepsané Potvrzení o registraci projektu obdrží žadatel, další organizační manažer přikládá do složky projektu a zajistí jeho uložení.

Administrativní kontrola žádostí: Systém kontroly a výběru projektů je založen na dvou fázích: - Kontrola formálních náležitostí a přijatelnosti – Administrativní kontrola - Hodnocení projektů – Výběr projektů. Administrativní kontrolu (kontrola formálních náležitostí a přijatelnosti) provádí pracovníci MAS a jednotliví projektoví manažeři. V rámci kontroly je například sledován soulad s požadavky výzvy, zda-li jsou dodané všechny povinné přílohy a zda-li mají požadovanou formu, zda-li žadatel je oprávněný podat projekt a zda-li projekt spadá do podporovatelných aktivit (bližší specifikace podmínek administrativní kontroly je provedena v rámci výzvy). Při kontrole jednotlivých projektů spolupracují vždy dva pracovníci MAS. V případě zjištěných nedostatků projektu je žadatel vyzván k doplnění informací o projektu, jestliže tyto informace a přílohy nedodá v požadované lhůtě, projekt je vyřazen z hodnocení z důvodu nesplnění požadavků výzvy.

Hodnocení žádostí (způsob výběru projektu): Projekty, které projdou kontrolou přijatelnosti a kontrolou formálních náležitostí, jsou hodnoceny podle výběrových (hodnotících) kritérií. Výběrová kritéria jsou schválena Programovým výborem MAS, před vyhlášením výzvy a jsou zveřejněna. Hodnocení projektu provádí dva členové výběrové komise (dále jen hodnotitelé) nezávisle na sobě tak, aby bylo zajištěno dodržení pravidla "kontroly čtyř očí". Hodnotitel posuzuje naplnění jednotlivých hodnotících kritérií, přičemž po posouzení projektu na základě každého kritéria přiděluje počet bodů. Na základě celkového výsledku hodnocení jednotlivých hodnotitelů je vyhodnoceno, zda se výsledné hodnocení obou hodnotitelů výrazně neliší (výběrová komise si stanoví % rozdíl mezi

bodovým ohodnocením, které nelze překročit). V případě, že se výsledné bodové hodnocení hodnotitelů výrazně neliší, spočítá se výsledné bodové ohodnocení jako aritmetický průměr z celkových výsledků hodnotitelů. V případě, že se výsledné bodové hodnocení hodnotitelů od sebe navzájem výrazně liší, hodnocení projektu provádí všichni členové výběrové komise společně. Výsledné bodové ohodnocení se spočítá jako aritmetický průměr z celkového výsledku hodnocení výběrové komise a z celkového výsledku hodnocení obou hodnotitelů. Následně je sestaven seznam projektů v pořadí dle bodového ohodnocení a seznam je doplněn o Doporučení/Nedoporučení projektu k financování s krátkým odůvodněním. Seznam projektů obsahuje projekty doporučené k financování a náhradní projekty, schvaluje ho příslušný rozhodovací orgán MAS, který si může vyžádat podrobné informace o projektech a bodovém ohodnocení jednotlivých členů výběrové komise. Další možností hodnocení je formou veřejné obhajoby projektu žadatelem před hodnotící komisí.

Výběr žádosti k podpoření: Výběrová komise doporučí vybrané projekty k realizaci a předloží je Programovému výboru ke schválení.

Vypořádání připomínek a odvolání: je řešeno podle vnitřních pravidel jednotlivých MAS. Jako odvolací orgán slouží Programovací výbor. MAS předá vybrané projekty na příslušnou platební agenturu, kde žadatel podepíše smlouvu a nastává fáze realizace projektu.

Administrace při realizaci projektů a v době udržitelnosti

Znalost prostředí a osobní přístup k žadatelům zajistí zdárnou realizaci projektu. Pamatujte vždy na to, že žadatel je jenom člověk, který spoléhá na vaše zkušenosti. Očekává od vás profesionální jednání, znalosti a také lidskost. U žadatele musíme vzbuzovat důvěru.

Během realizace projektu se mohou žadatelé zúčastnit školení, na kterém se dozví, jak postupovat při realizaci, na co si dát pozor, jak vybrat dodavatele, jaká jsou pravidla při zadávání veřejných zakázek, co všechno potřebují k žádosti o proplacení a se všemi dotazy se mohou kdykoli obrátit na kancelář MAS a konzultovat všechny kroky. S vyúčtováním projektů pomáhá žadatelům kancelář MAS. Minimálně 20dní před termínem podání žádosti o proplacení vyzve kancelář MAS žadatele k předložení všech povinných příloh k žádosti o proplacení. Seznam povinných příloh bude žadateli doručen elektronicky.

Monitorování projektů

Monitoring projektů provádí Monitorovací výbor ve spolupráci s manažerem, který spolupracuje na plánování a zpracování výsledků dle plánu monitoringu. Ten stanovuje vždy do dohodnutého termínu sledovaného roku tak, že určí 2 monitorovací termíny, v nichž proběhne kontrola splnění monitorovacích ukazatelů v období od minulého monitorování. Každý rok má 2 monitorovací období. Tato období s ohledem na termíny ukončování projektů

a plán činnosti MAS nemusí být úplně stejně dlouhá. Monitorování je vztaženo ke dvěma oblastem činnosti, z nichž se berou měřitelné ukazatele na základě prostředků ověření jejich naplnění. Tyto dvě oblasti jsou: - naplňování strategie MAS prostřednictvím jednotlivých projektů - činnost MAS pro budování kapacity regionu. Termíny pro provádění monitoringu navrhuje manažer MAS. Termíny se stanovují pokud možno rovnoměrně a vymezují vždy čtrnáctidenní úsek, v jehož rámci monitorování probíhá, na základě stanovených monitorovacích kritérií. Monitorování se provádí po kritériích postupně. Vztahují-li se kritéria na oba jmenované vstupy, kontrolují se jak ve vztahu aktivitám MAS pro budování kapacity, tak ve vztahu k jednotlivým projektům se zvláštním důrazem na ty projekty, které v průběhu monitorovacího období skončily. O průběhu monitorování se vyhotoví protokol obsahující tabulku s výčtem všech monitorovacích indikátorů. V prvním sloupci jsou jejich hodnoty na konci minulého monitorovacího období (které jsou shodné se začátkem období současného) jako vstupní hodnoty a v sousedních dvou sloupcích (pro každý vstup zvlášť) dosažené hodnoty monitorovacích ukazatelů v monitorovaném období. Jsou zde uvedeny prostředky ověření použité u každého z ukazatelů. Posledním je součtový sloupec, který sumarizuje monitorovací indikátory na konci monitorování a nastavuje vstupní hodnotu pro další monitorovací období. Rozdíl mezi vstupním a výstupním sloupcem je přírůstek monitorovacích ukazatelů za monitorovací období. Splnění každého z monitorovacích ukazatelů musí být prokazatelně doloženo. Prostředky k ověření jsou zejména písemné oficiální dokumenty z archivu a založené dokumentace MAS jako originály zápisů podepsané a opatřené datem, prezenční listiny, závěrečné zprávy projektů podepsané a opatřené datem a razítkem, pracovní smlouvy, seznamy projektů podepsané a opatřené razítkem a datem a podobně, kterými je nade všechnu pochybnost dokázáno, že daný monitorovací ukazatel byl v dané míře naplněn. Nedoložené monitorovací ukazatele se nezahrnou. Monitorovací protokoly slouží jako jeden z podkladů pro evaluaci strategie.

Monitoring – monitorovací zprávy:

Realizační část projektu kontroluje monitorovací výbor MAS s administrativní podporou zaměstnanců MAS. V průběhu realizace příjemce podpory předkládá manažerovi MAS Průběžnou zprávu o realizaci projektu, která poskytne informaci o technické realizaci projektu, finanční realizaci projektu a o naplňování stanovených výsledků a indikátorů (součástí je i monitorovací zpráva). Průběžná zpráva je zasílána do kanceláře MAS každých 12 měsíců realizace projektu. V průběhu realizace pracovník MAS a člen monitorovacího výboru má právo provádět interní kontrolu příjemce a realizace projektu. V rámci interní kontroly dojde k ověření identifikované skutečnosti uváděné v Průběžné zprávě o realizaci

projektu a pracovník může provést kontrolu dokumentace týkající se projektu. V rámci kontroly jsou dodrženy práva a povinnosti kontrolované a kontrolující osoby stanovené ve správním řádu. Po ukončení realizace projektu předloží žadatel v kanceláři MAS veškeré doklady k vyúčtování projektu (soupisku faktur, kopií účetních dokladů, pracovních náplní a pracovních smluv nově vzniklých pracovních míst, prezenčních listin realizovaných seminářů, atd.) Následně pověřený zaměstnanec provede kontrolu dokladů a sepíše se žadatelem žádost o proplacení, která je předána na příslušný odbor platební agentury. Přesný přehled požadovaných dokladů k monitoringu stanoví monitorovací výbor v závislosti na typu projektu a Pravidel. U každého projektu je provedena fyzická kontrola na místě ze strany platební agentury, která ověří soulad uváděné skutečnosti výsledku projektů se skutečností. V případě nedostatků je žadatel vyzván k doplnění, vysvětlení informací. Následně je provedeno proplacení identifikovaných uznatelných nákladů projektů, které byly požadovaným způsobem dokladovány.

Ukončení projektů, vyúčtování:

Před blížícím se termínem ukončení realizace projektu si manažer MAS zjišťuje, v jaké fázi se projekt nachází, zda bude dodržen časový harmonogram nastavený v Žádosti o dotaci. Pokud se nevyskytnou žádné překážky a časový harmonogram bude dodržen, je žadatel povinen minimálně týden před podáním ŽoP (žádosti o proplacení) sjednat si termín kontroly na MAS. Pracovník kanceláře zkontroluje veškeré doklady týkající se ŽoP, včetně dokladů k zadávacímu řízení. Vyhotoví o této kontrole protokol ve třech stejnopisech. Jedno pare obdrží žadatel, 1x se přikládá k ŽoP na platební agenturu a 1x je založeno do složky projektu, která je archivována v kanceláři MAS. Žadatel v součinnosti s pracovníkem kanceláře si domluví na platební agentuře termín podání ŽoP a žádost společně s požadovanými dokumenty předá ke kontrole na agenturu. S příslušnými kontrolory dojedná zároveň termín fyzické kontroly na místě realizace projektu. Pokud však žadatel nebo pracovník MAS zjistí, že plánovaný harmonogram nebude dodržen, vyjedná si na MAS schůzku a manažer MAS vyhotoví Hlášení o změnách.

Administrace klíčových projektů MAS

Klíčové projekty MAS, nebude-li stanoveno jinak ŘO, předkládá MAS Programovému výboru a při jejich výběru se postupuje stejným způsobem jako při výběru ostatních projektů v případě, že se čerpá z peněz alokovaných pro jednotlivé MAS v OP Zaměstnanost a OP ŽP. V případě, že projekt nebude vybrán pro realizaci, může MAS čerpat z operačních programů napřímo, mimo alokaci, po schválení klíčových projektů Programovým výborem

Zajištění auditní stopy

Zápisy z jednání všech orgánů společnosti i její organizační podsložky MAS budou archivovány v kanceláři MAS a to po celé programové období a následných 5 let po jeho ukončení.

Zaměstnanci Podhůří Železných hor, o.p.s. ani její podsložky MAS nejsou členy žádných orgánů této společnosti. Pravomoc ředitele je definována v základních listinách společnosti.

4.4. Animační aktivity

Animační aktivity MAS se budou soustředit zejména na vytvoření komunikační platformy pro jednotlivé aktéry na území. MAS se bude soustředit na propagaci a využití přítomnosti geoparku a CHKO Železné hory pro regionální rozvoj, pro vzdělávací aktivity, na vyhledávání a podporu projektů souvisejících s podporou regionálních výrobců a podporou podnikatelských aktivit tak aby bylo dosaženo vyšší zaměstnanosti v regionu. Velký důraz bude MAS klást na spolupráci se vzdělávacími institucemi, mladými lidmi tak, abychom podpořili jejich dobrý vztah k domovu, hrdost na svůj kraj, vedli je k občanské angažovanosti, zodpovědnosti a vzájemné spolupráci. Vzhledem k přítomnosti CHKO na území regionu a významným zdrojům pitné vody na území budou se aktivity MAS zaměřovat i na osvětu a případně i konkrétní opatření v těchto oblastech. Aktivity MAS tj propagace SCLLD, informování žadatelů o způsobu výběru projektů je a bude zajišťována pomocí internetových stránek společnosti, pravidelným uveřejňováním článků ve zpravodaji města Chotěboře ECHO, rozesíláním e-mailů potenciálním příjemcům podpory, aktivní diskusí s občany a zástupci jednotlivých organizací. Dále se MAS zaměří na usnadnění výměny informací mezi zúčastněnými stranami a koordinaci místních aktérů k naplňování SCLLD. Konkrétnější opatření, které bychom chtěli provádět v rámci animačních aktivit, jsou zmíněny v akčním plánu. Jsou to ta, kde je uveden odkaz na IROP 4.2.

4.5. Národní a mezinárodní spolupráce MAS

Co se týká národní spolupráce MAS, předpokládá spolupráci se sousedícími MAS Královská stezka, Železnohorský region, Havlíčkův kraj, případně i s ostatními MAS kraje Vysočina, případně i mimo kraj. S MAS Železnohorský region předpokládáme spolupráci na projektech týkající se Národního geoparku Železné hory jako je podpora infrastruktury geoparku, vydávání propagačních materiálů, marketingové kampaně, vzdělávání, přehled aktivit a využití vzdělávacího potenciálu pro školy. Dále projektů zaměřených na tvorbu turistických produktů, pořádání kulturních a sportovních akcí v regionu, programy pro školy. S MAS Havlíčkův kraj se rýsuje spolupráce na projektech týkajících se Národního geoparku

Železné hory a CHKO Železné hory a v oblasti cestovního ruchu a podpory regionální produkce. S dalšími MAS zatím oblasti společných projektů nebyly vyspecifikovány. Partnera ze zahraničí zatím nemáme, případná spolupráce by se odehrávala na bázi výměny zkušeností.

4.6. Popis zvláštních opatření pro hodnocení (monitoring a evaluaci)

Pro možnost hodnocení byly zvoleny indikátory NČI, v případě, že nikoliv byly zvoleny indikátory vlastní (bez kódu) nebo doporučené AOPK (OP ŽP).

Vlastníkem a realizátorem SCLLD je a tedy i odpovědným realizátorem je místní partnerství, tedy MAS Podhůří Železných hor. To je odpovědné za soulad podpořených realizací (akcí, projektů) v regionu své působnosti se stanovenými cíli obsaženými ve strategii a návaznosti na monitorovací indikátory.

Na tvorbě SCLLD, především jeho strategické části se podíleli **Programový výbor MAS, pracovní skupiny a odborníci**. Programový výbor schvaluje SCLLD, schvaluje způsob hodnocení a výběru projektů, zejména výběrová kritéria pro výběr projektů. Schvaluje výzvy k podávání žádosti, schvaluje monitorovací ukazatele a na základě návrhu Výběrové komise vybírá projekty k realizaci a stanovuje výši alokace na projekty. Programový výbor také odpovídá za naplňování cílů SCLLD.

Programový výbor nese odpovědnost **za aktualizaci strategie**. Ta bude probíhat na základě evaluace, tedy zjištění týkajících se naplňování strategických cílů, a to minimálně dvakrát, jednou v polovině programového období a podruhé po ukončení plánovacího období. Monitorování toho, nakolik jsou strategické a realizační cíle plněny (dle hodnot měřitelných indikátorů), by mělo být předmětem **každoročně** zpracovávaných výročních (monitorovacích) zpráv.

Výběrová komise zodpovídá za proces výběru a hodnocení projektů doručených na MAS. Na základě preferenčních kritérií provádí bodování jednotlivých projektových žádostí v rámci realizace strategie, navrhuje jejich pořadí podle předpokládaného přínosu k plnění záměrů a cílů SCLLD.

Kontrolní a monitorovací výbor kontroluje, zda proces výběru a hodnocení projektů Výběrovou komisí je správný a zodpovídá za monitoring a hodnocení SCLLD. Dále také zodpovídá za správné fungování MAS z pohledu zákonů, pravidel poskytovatelů dotací a vnitřních předpisů a to v rámci účetních dokladů, smluv, tak také v rámci jednání a zastupování.

Odpovědnost jednotlivých orgánů je definována ve Statutu společnosti.

Harmonogram evaluace bude následující:

1. Předběžná evaluace – porovnání SCLLD s cíli finálních dokumentů operačních programů.
2. Průběžná evaluace:
 - a. pravidelné evaluace vždy po skončení roku; jejich hlavním cílem bude zhodnotit průběh realizace SCLLD a přinést konkrétní doporučení na lepší naplňování stanovených cílů a priorit ještě v jejím průběhu,
 - b. ad hoc – analyzovat konkrétní problémy, které mohou vyvstat, například v případě, že se v průběhu realizace SCLLD objeví nějaké výraznější odchylky při plnění indikátorů či systémové problémy v implementační struktuře.
3. Následná evaluace – celkové zhodnocení období realizace SCLLD, posouzení rozsahu využití zdrojů, účinnosti a efektivity a socioekonomických dopadů.

Seznam tabulek, obrázků a grafů

Tabulky

Tabulka č. 2.1 Rozdělení obcí dle počtu obyvatel	7
Tabulka č. 2.2 Základní charakteristiky členských obcí MAS	7
Tabulka č. 2.3 Vývoj počtu obyvatel v obcích MAS v letech 2005 – 2014	10
Tabulka č. 2.4 Vývoj počtu narozených, zemřelých a přirozeného přírůstku obyvatel MAS v letech 2005-2014	11
Tabulka č. 2.5 Věková struktura obyvatel obcí MAS k 31. 12. 2014	13
Tabulka č. 2.6 Struktura ekonomicky aktivního obyvatelstva na území MAS, Kraje Vysočina a ČR dle vzdělání	13
Tabulka č. 2.7 Změna ve struktuře uchazečů o zaměstnání dle vzdělání a délky evidence na úřadu práce	16
Tabulka č. 2.8 Ohrožené skupiny na trhu práce v území MAS	18
Tabulka č. 2.9 Struktura uchazečů o zaměstnání	18
Tabulka č. 2.10 Počet podnikatelských subjektů k 31. 12. 2014	21
Tabulka č. 2.11 Ekonomické subjekty dle počtu zaměstnanců	22
Tabulka č. 2.12 Významné geologické oblasti na území MAS	24
Tabulka č. 2.13 Kulturní nemovité památky na území MAS	27
Tabulka č. 2.14 Přírodní památky na území MAS	29
Tabulka č. 2.15 Cyklotrasy procházející územím MAS	32
Tabulka č. 2.16 Četnost spojů obsluhujících území MAS	36
Tabulka č. 2.17 Vybavenost technickou infrastrukturou v obcích MAS	37
Tabulka č. 2.18 Přehled středních škol na území MAS	41
Tabulka č. 2.19 Přehled základních škol na území MAS	43
Tabulka č. 2.20 Přehled mateřských škol na území MAS	46
Tabulka č. 2.21 Zabezpečení lékařské péče na území MAS	47
Tabulka č. 2.22 Souhrn občanské vybavenosti na území MAS	57
Tabulka č. 4.1 Členové MAS Podhůří Železných hor	153

Obrázky

Obrázek č. 2.1 Poloha MAS v rámci ČR a Kraje Vysočina	6
Obrázek č. 2.2 Obce a části obcí MAS a hustota zalidnění v obcích	9
Obrázek č. 2.3 Míra nezaměstnanosti v obcích MAS k 31. 12. 2011	14
Obrázek č. 2.4 Turistická trasa Údolí Doubravy	31

Obrázek č. 2.5 Stezka poznání	32
Obrázek č. 2.6 Základní silniční síť na území MAS	35
Obrázek č. 2.7 Vodní toky a plochy v území MAS	60
Obrázek č. 2.8 Vymezení nadregionálních biocenter a biokoridorů na území MAS.....	61
Obrázek č. 4. 1 Organizační struktura Podhůří Železných hor	142

Grafy

Graf č. 2.1 Vývoj počtu obyvatel MAS v letech 2005-2014.....	11
Graf č. 2.2 Vývoj počtu narozených, zemřelých a přirozeného přírůstku obyvatel.....	12
Graf č. 2. 3 Vývoj míry nezaměstnanosti v území MAS, v Kraji Vysočina a v ČR v letech 2002 – 2011	15
Graf č. 2.4 Struktura zem. a nezemědělské půdy na území MAS k 3. 12. 2014.....	20

Seznam příloh

Příloha č. 1 Financování podle jednotlivých specifických cílů a opatření SCLLD v jednotlivých letech	152
Příloha č. 2 Financování SCLLD v jednotlivých letech podle specifických cílů operačních programů/ opatření EZFRV (PRV)	165
Příloha č. 3 Financování podle programů a ESI fondů (podpora v tisících Kč)	175
Příloha č. 4 Indikátory podle jednotlivých specifických cílů a opatření SCLLD	178
Příloha č. 5 Mapa území a seznam obcí	187
Příloha č. 6 Analýza rizik	188
Příloha č. 7 Popis postupu zapojení komunity do vypracování strategie	190
Příloha č. 8 Ostatní volnočasové spolky a aktivity na území MAS Podhůří Žel. hor....	197
Příloha č. 9 Četné prohlášení.....	198

Příloha č. 1 Financování podle jednotlivých specifických cílů a opatření SCLLD v jednotlivých letech (v tis. Kč na 2 desetinná místa)

Ve sloupci „Specifický cíl OP/operace PRV“ jsou uvedeny vazby na původní specifické cíle OP, resp. fiche, které ale budou v rámci SCLLD realizovány v opatřeních 4.1 (IROP) a 19.2.1 (PRV).

CELKEM

Specifický cíl SCLLD	Opatření SCLLD	IDENTIFIKACE programu				PLÁN FINANCOVÁNÍ (způsobilé výdaje v tis. Kč)					Nezpůsobilé výdaje (tis. Kč)
		Program	Prioritní osa / Priorita Unie	Investiční priorita OP/ Prioritní oblast	Specifický cíl OP/operace PRV	Celkové způsobilé výdaje (CZV)	Z toho Podpora		Z toho Vlastní zdroje příjemce		
							Příspěvek Unie (a)	Národní veřejné zdroje (SR, SF) (b)	Národní veřejné zdroje (kraj, obec, jiné) (c)	Národní soukromé zdroje	
1	1.4	PRV	6	6B	19.3.1	469,53	375,53	0,00	0,00	94,00	0,00
2	2.1	IROP	4	9d	4.1	7 088,42	6 734,00	0,00	354,42	0,00	0,00
	2.1	OPZam	2	3	2.3.1	2 399,99	2 040,00	309,99	30,00	20,00	0,00
5	5.3	IROP	4	9d	4.1	1 263,16	1 200,00	0,00	63,16	0,00	0,00
	5.4	PRV	6	6B	19.2.1	200,00	200,00	0,00	0,00	0,00	0,00
6	6.1	IROP	4	9d	4.1	947,37	900,00	0,00	47,37	0,00	0,00
12	12.1	IROP	4	9d	4.1	1 052,63	1 000,00	0,00	52,63	0,00	0,00
13	13.1	IROP	4	9d	4.1	631,58	600,00	0,00	31,58	0,00	0,00
	13.1	OPZam	2	3	2.3.1	3 200,00	2 720,00	420,00	30,00	30,00	0,00
	13.2	OPZam	2	3	2.3.1	1 250,00	1 062,00	138,00	30,00	20,00	0,00
18	18.1	PRV	6	6B	19.2.1	600,00	300,00	0,00	0,00	300,00	0,00
19	19.1	PRV	6	6B	19.2.1	611,00	550,00	0,00	0,00	61,00	0,00
	19.2	PRV	6	6B	19.2.1	1 400,00	700,00	0,00	0,00	700,00	0,00
	19.3	PRV	6	6B	19.2.1	100,00	100,00	0,00	0,00	0,00	0,00
20	20.1	PRV	6	6B	19.2.1	2 400,00	1 200,00	0,00	0,00	1 200,00	0,00
	20.2	PRV	6	6B	19.2.1	823,53	700,00	0,00	0,00	123,53	0,00

	20.3	PRV	6	6B	19.2.1	400,00	360,00	0,00	0,00	40,00	0,00
21	21.4	PRV	6	6B	19.2.1	222,47	100,47	0,00	0,00	122,00	0,00
24	24.1	PRV	6	6B	19.2.1	8 857,00	3 100,00	0,00	0,00	5 757,00	0,00
29	29.1	IROP	4	9d	4.1	3 684,21	3 500,00	0,00	184,21	0,00	0,00
	29.1	OPZam	2	3	2.3.1	3 569,97	3 033,99	465,99	30,00	39,99	0,00
30	30.1	OPZam	2	3	2.3.1	1 959,00	1 665,00	135,00	59,00	100,00	0,00
	30.1	IROP	4	9d	4.1	1 052,63	1 000,00	0,00	52,63	0,00	0,00
35	35.3	IROP	4	9d	4.1	421,05	400,00	0,00	21,05	0,00	0,00
	35.4	IROP	4	9d	4.1	2 000,00	1 900,00	0,00	100,00	0,00	0,00
43	43.1	PRV	6	6B	19.2.1	400,00	400,00	0,00	0,00	0,00	0,00
49	49.1	PRV	6	6B	19.2.1	322,00	161,00	0,00	0,00	161,00	0,00
50	50.1	OPŽP	4	3	4.3	7 859,99	6 681,00	0,00	0,00	1 178,99	0,00

2016

Specifický cíl SCLLD	Opatření SCLLD	IDENTIFIKACE programu				PLÁN FINANCOVÁNÍ (způsobilé výdaje v tis. Kč)					Nezpůsobilé výdaje (tis. Kč)
		Program	Prioritní osa / Priorita Unie	Investiční priorita OP/ Prioritní oblast	Specifický cíl OP/operace PRV	Celkové způsobilé výdaje (CZV)	Z toho Podpora		Z toho Vlastní zdroje příjemce		
							Příspěvek Unie (a)	Národní veřejné zdroje (SR, SF) (b)	Národní veřejné zdroje (kraj, obec, jiné) (c)	Národní soukromé zdroje	
1	1.4	PRV	6	6B	19.3.1	0,00	0,00	0,00	0,00	0,00	0,00
2	2.1	IROP	4	9d	4.1	0,00	0,00	0,00	0,00	0,00	0,00
	2.1	OPZam	2	3	2.3.1	0,00	0,00	0,00	0,00	0,00	0,00
5	5.3	IROP	4	9d	4.1	0,00	0,00	0,00	0,00	0,00	0,00
	5.4	PRV	6	6B	19.2.1	0,00	0,00	0,00	0,00	0,00	0,00
6	6.1	IROP	4	9d	4.1	0,00	0,00	0,00	0,00	0,00	0,00
12	12.1	IROP	4	9d	4.1	0,00	0,00	0,00	0,00	0,00	0,00

13	13.1	IROP	4	9d	4.1	0,00	0,00	0,00	0,00	0,00	0,00
	13.1	OPZam	2	3	2.3.1	0,00	0,00	0,00	0,00	0,00	0,00
	13.2	OPZam	2	3	2.3.1	0,00	0,00	0,00	0,00	0,00	0,00
18	18.1	PRV	6	6B	19.2.1	0,00	0,00	0,00	0,00	0,00	0,00
19	19.1	PRV	6	6B	19.2.1	0,00	0,00	0,00	0,00	0,00	0,00
	19.2	PRV	6	6B	19.2.1	0,00	0,00	0,00	0,00	0,00	0,00
	19.3	PRV	6	6B	19.2.1	0,00	0,00	0,00	0,00	0,00	0,00
20	20.1	PRV	6	6B	19.2.1	0,00	0,00	0,00	0,00	0,00	0,00
	20.2	PRV	6	6B	19.2.1	0,00	0,00	0,00	0,00	0,00	0,00
	20.3	PRV	6	6B	19.2.1	0,00	0,00	0,00	0,00	0,00	0,00
21	21.4	PRV	6	6B	19.2.1	0,00	0,00	0,00	0,00	0,00	0,00
24	24.1	PRV	6	6B	19.2.1	0,00	0,00	0,00	0,00	0,00	0,00
29	29.1	IROP	4	9d	4.1	0,00	0,00	0,00	0,00	0,00	0,00
	29.1	OPZam	2	3	2.3.1	0,00	0,00	0,00	0,00	0,00	0,00
30	30.1	OPZam	2	3	2.3.1	0,00	0,00	0,00	0,00	0,00	0,00
	30.1	IROP	4	9d	4.1	0,00	0,00	0,00	0,00	0,00	0,00
35	35.3	IROP	4	9d	4.1	0,00	0,00	0,00	0,00	0,00	0,00
	35.4	IROP	4	9d	4.1	0,00	0,00	0,00	0,00	0,00	0,00
43	43.1	PRV	6	6B	19.2.1	0,00	0,00	0,00	0,00	0,00	0,00
49	49.1	PRV	6	6B	19.2.1	0,00	0,00	0,00	0,00	0,00	0,00
50	50.1	OPŽP	4		4.3	0,00	0,00	0,00	0,00	0,00	0,00

2017

Specifický cíl SCLLD	Opatření SCLLD	IDENTIFIKACE programu				PLÁN FINANCOVÁNÍ (způsobilé výdaje v tis. Kč)					Nezpůsobilé výdaje (tis. Kč)
		Program	Prioritní osa / Priorita Unie	Investiční priorita OP/ Prioritní oblast	Specifický cíl OP/operace PRV	Celkové způsobilé výdaje (CZV)	Z toho Podpora		Z toho Vlastní zdroje příjemce		
							Příspěvek Unie (a)	Národní veřejné zdroje (SR, SF) (b)	Národní veřejné zdroje (kraj, obec, jiné) (c)	Národní soukromé zdroje	
1	1.4	PRV	6	6B	19.3.1	250,00	200,00	0,00	0,00	50,00	0,00
2	2.1	IROP	4	9d	4.1	7 088,42	6 734,00	0,00	354,42	0,00	0,00
	2.1	OPZam	2	3	2.3.1	0,00	0,00	0,00	0,00	0,00	0,00
5	5.3	IROP	4	9d	4.1	1 263,16	1 200,00	0,00	63,16	0,00	0,00
	5.4	PRV	6	6B	19.2.1	0,00	0,00	0,00	0,00	0,00	0,00
6	6.1	IROP	4	9d	4.1	0,00	0,00	0,00	0,00	0,00	0,00
12	12.1	IROP	4	9d	4.1	1 052,63	1 000,00	0,00	52,63	0,00	0,00
13	13.1	IROP	4	9d	4.1	0,00	0,00	0,00	0,00	0,00	0,00
	13.1	OPZam	2	3	2.3.1	1 066,66	906,66	140,00	10,00	10,00	0,00
	13.2	OPZam	2	3	2.3.1	416,66	354,00	46,00	10,00	6,66	0,00
18	18.1	PRV	6	6B	19.2.1	600,00	300,00	0,00	0,00	300,00	0,00
19	19.1	PRV	6	6B	19.2.1	0,00	0,00	0,00	0,00	0,00	0,00
	19.2	PRV	6	6B	19.2.1	1 400,00	700,00	0,00	0,00	700,00	0,00
	19.3	PRV	6	6B	19.2.1	0,00	0,00	0,00	0,00	0,00	0,00
20	20.1	PRV	6	6B	19.2.1	1 600,00	800,00	0,00	0,00	800,00	0,00
	20.2	PRV	6	6B	19.2.1	411,76	350,00	0,00	0,00	61,76	0,00
	20.3	PRV	6	6B	19.2.1	0,00	0,00	0,00	0,00	0,00	0,00
21	21.4	PRV	6	6B	19.2.1	0,00	0,00	0,00	0,00	0,00	0,00
24	24.1	PRV	6	6B	19.2.1	2 857,00	1 000,00	0,00	0,00	1 857,00	0,00
29	29.1	IROP	4	9d	4.1	0,00	0,00	0,00	0,00	0,00	0,00

	29.1	OPZam	2	3	2.3.1	1 189,99	1 011,33	155,33	10,00	13,33	0,00
30	30.1	OPZam	2	3	2.3.1	0,00	0,00	0,00	0,00	0,00	0,00
	30.1	IROP	4	9d	4.1	1 052,63	1 000,00	0,00	52,63	0,00	0,00
35	35.3	IROP	4	9d	4.1	0,00	0,00	0,00	0,00	0,00	0,00
	35.4	IROP	4	9d	4.1	2 000,00	1 900,00	0,00	100,00	0,00	0,00
43	43.1	PRV	6	6B	19.2.1	0,00	0,00	0,00	0,00	0,00	0,00
49	49.1	PRV	6	6B	19.2.1	0,00	0,00	0,00	0,00	0,00	0,00
50	50.1	OPŽP	4		4.3	0,00	0,00	0,00	0,00	0,00	0,00

2018

Specifický cíl SCLLD	Opatření SCLLD	IDENTIFIKACE programu				PLÁN FINANCOVÁNÍ (způsobilé výdaje v tis. Kč)					Nezpůsobilé výdaje (tis. Kč)
		Program	Prioritní osa / Priorita Unie	Investiční priorita OP/ Prioritní oblast	Specifický cíl OP/operace PRV	Celkové způsobilé výdaje (CZV)	Z toho Podpora		Z toho Vlastní zdroje příjemce		
							Příspěvek Unie (a)	Národní veřejné zdroje (SR, SF) (b)	Národní veřejné zdroje (kraj, obec, jiné) (c)	Národní soukromé zdroje	
1	1.4	PRV	6	6B	19.3.1	0,00	0,00	0,00	0,00	0,00	0,00
2	2.1	IROP	4	9d	4.1	0,00	0,00	0,00	0,00	0,00	0,00
	2.1	OPZam	2	3	2.3.1	800,00	680,00	103,33	10,00	6,67	0,00
5	5.3	IROP	4	9d	4.1	0,00	0,00	0,00	0,00	0,00	0,00
	5.4	PRV	6	6B	19.2.1	200,00	200,00	0,00	0,00	0,00	0,00
6	6.1	IROP	4	9d	4.1	947,37	900,00	0,00	47,37	0,00	0,00
12	12.1	IROP	4	9d	4.1	0,00	0,00	0,00	0,00	0,00	0,00
13	13.1	IROP	4	9d	4.1	631,58	600,00	0,00	31,58	0,00	0,00
	13.1	OPZam	2	3	2.3.1	1 066,67	906,67	140,00	10,00	10,00	0,00
	13.2	OPZam	2	3	2.3.1	416,67	354,00	46,00	10,00	6,67	0,00
18	18.1	PRV	6	6B	19.2.1	0,00	0,00	0,00	0,00	0,00	0,00

19	19.1	PRV	6	6B	19.2.1	611,00	550,00	0,00	0,00	61,00	0,00
	19.2	PRV	6	6B	19.2.1	0,00	0,00	0,00	0,00	0,00	0,00
	19.3	PRV	6	6B	19.2.1	0,00	0,00	0,00	0,00	0,00	0,00
20	20.1	PRV	6	6B	19.2.1	0,00	0,00	0,00	0,00	0,00	0,00
	20.2	PRV	6	6B	19.2.1	0,00	0,00	0,00	0,00	0,00	0,00
	20.3	PRV	6	6B	19.2.1	0,00	0,00	0,00	0,00	0,00	0,00
21	21.4	PRV	6	6B	19.2.1	0,00	0,00	0,00	0,00	0,00	0,00
24	24.1	PRV	6	6B	19.2.1	2 857,00	1 000,00	0,00	0,00	1 857,00	0,00
29	29.1	IROP	4	9d	4.1	3 684,21	3 500,00	0,00	184,21	0,00	0,00
	29.1	OPZam	2	3	2.3.1	1 189,99	1 011,33	155,33	10,00	13,33	0,00
30	30.1	OPZam	2	3	2.3.1	979,50	832,50	67,50	29,50	50,00	0,00
	30.1	IROP	4	9d	4.1	0,00	0,00	0,00	0,00	0,00	0,00
35	35.3	IROP	4	9d	4.1	421,05	400,00	0,00	21,05	0,00	0,00
	35.4	IROP	4	9d	4.1	0,00	0,00	0,00	0,00	0,00	0,00
43	43.1	PRV	6	6B	19.2.1	0,00	0,00	0,00	0,00	0,00	0,00
49	49.1	PRV	6	6B	19.2.1	322,00	161,00	0,00	0,00	161,00	0,00
50	50.1	OPŽP	4		4.3	4 912,94	4 176,00	0,00	0,00	736,94	0,00

2019

Specifický cíl SCLLD	Opatření SCLLD	IDENTIFIKACE programu				PLÁN FINANCOVÁNÍ (způsobilé výdaje v tis. Kč)					Nezpůsobilé výdaje (tis. Kč)
		Program	Prioritní osa / Priorita Unie	Investiční priorita OP/ Prioritní oblast	Specifický cíl OP/operace PRV	Celkové způsobilé výdaje (CZV)	Z toho Podpora		Z toho Vlastní zdroje příjemce		
							Příspěvek Unie (a)	Národní veřejné zdroje (SR, SF) (b)	Národní veřejné zdroje (kraj, obec, jiné) (c)	Národní soukromé zdroje	
1	1.4	PRV	6	6B	19.3.1	0,00	0,00	0,00	0,00	0,00	0,00
2	2.1	IROP	4	9d	4.1	0,00	0,00	0,00	0,00	0,00	0,00

	2.1	OPZam	2	3	2.3.1	800,00	680,00	103,33	10,00	6,67	0,00
5	5.3	IROP	4	9d	4.1	0,00	0,00	0,00	0,00	0,00	0,00
	5.4	PRV	6	6B	19.2.1	0,00	0,00	0,00	0,00	0,00	0,00
6	6.1	IROP	4	9d	4.1	0,00	0,00	0,00	0,00	0,00	0,00
12	12.1	IROP	4	9d	4.1	0,00	0,00	0,00	0,00	0,00	0,00
13	13.1	IROP	4	9d	4.1	0,00	0,00	0,00	0,00	0,00	0,00
	13.1	OPZam	2	3	2.3.1	1 066,67	906,67	140,00	10,00	10,00	0,00
	13.2	OPZam	2	3	2.3.1	416,67	354,00	46,00	10,00	6,67	0,00
18	18.1	PRV	6	6B	19.2.1	0,00	0,00	0,00	0,00	0,00	0,00
19	19.1	PRV	6	6B	19.2.1	0,00	0,00	0,00	0,00	0,00	0,00
	19.2	PRV	6	6B	19.2.1	0,00	0,00	0,00	0,00	0,00	0,00
	19.3	PRV	6	6B	19.2.1	0,00	0,00	0,00	0,00	0,00	0,00
20	20.1	PRV	6	6B	19.2.1	800,00	400,00	0,00	0,00	400,00	0,00
	20.2	PRV	6	6B	19.2.1	411,77	350,00	0,00	0,00	61,77	0,00
	20.3	PRV	6	6B	19.2.1	400,00	360,00	0,00	0,00	40,00	0,00
21	21.4	PRV	6	6B	19.2.1	222,47	100,47	0,00	0,00	122,00	0,00
24	24.1	PRV	6	6B	19.2.1	1 714,00	600,00	0,00	0,00	1 114,00	0,00
29	29.1	IROP	4	9d	4.1	0,00	0,00	0,00	0,00	0,00	0,00
	29.1	OPZam	2	3	2.3.1	1 189,99	1 011,33	155,33	10,00	13,33	0,00
30	30.1	OPZam	2	3	2.3.1	979,50	832,50	67,50	29,50	50,00	0,00
	30.1	IROP	4	9d	4.1	0,00	0,00	0,00	0,00	0,00	0,00
35	35.3	IROP	4	9d	4.1	0,00	0,00	0,00	0,00	0,00	0,00
	35.4	IROP	4	9d	4.1	0,00	0,00	0,00	0,00	0,00	0,00
43	43.1	PRV	6	6B	19.2.1	400,00	400,00	0,00	0,00	0,00	0,00
49	49.1	PRV	6	6B	19.2.1	0,00	0,00	0,00	0,00	0,00	0,00
50	50.1	OPŽP	4		4.3	982,35	835,00	0,00	0,00	147,35	0,00

2020

Specifický cíl SCLLD	Opatření SCLLD	IDENTIFIKACE programu				PLÁN FINANCOVÁNÍ (způsobilé výdaje v tis. Kč)					Nezpůsobilé výdaje (tis. Kč)
		Program	Prioritní osa / Priorita Unie	Investiční priorita OP/ Prioritní oblast	Specifický cíl OP/operace PRV	Celkové způsobilé výdaje (CZV)	Z toho Podpora		Z toho Vlastní zdroje příjemce		
							Příspěvek Unie (a)	Národní veřejné zdroje (SR, SF) (b)	Národní veřejné zdroje (kraj, obec, jiné) (c)	Národní soukromé zdroje	
1	1.4	PRV	6	6B	19.3.1	0,00	0,00	0,00	0,00	0,00	0,00
2	2.1	IROP	4	9d	4.1	0,00	0,00	0,00	0,00	0,00	0,00
	2.1	OPZam	2	3	2.3.1	799,99	680,00	103,33	10,00	6,66	0,00
5	5.3	IROP	4	9d	4.1	0,00	0,00	0,00	0,00	0,00	0,00
	5.4	PRV	6	6B	19.2.1	0,00	0,00	0,00	0,00	0,00	0,00
6	6.1	IROP	4	9d	4.1	0,00	0,00	0,00	0,00	0,00	0,00
12	12.1	IROP	4	9d	4.1	0,00	0,00	0,00	0,00	0,00	0,00
13	13.1	IROP	4	9d	4.1	0,00	0,00	0,00	0,00	0,00	0,00
	13.1	OPZam	2	3	2.3.1	0,00	0,00	0,00	0,00	0,00	0,00
	13.2	OPZam	2	3	2.3.1	0,00	0,00	0,00	0,00	0,00	0,00
18	18.1	PRV	6	6B	19.2.1	0,00	0,00	0,00	0,00	0,00	0,00
19	19.1	PRV	6	6B	19.2.1	0,00	0,00	0,00	0,00	0,00	0,00
	19.2	PRV	6	6B	19.2.1	0,00	0,00	0,00	0,00	0,00	0,00
	19.3	PRV	6	6B	19.2.1	0,00	0,00	0,00	0,00	0,00	0,00
20	20.1	PRV	6	6B	19.2.1	0,00	0,00	0,00	0,00	0,00	0,00
	20.2	PRV	6	6B	19.2.1	0,00	0,00	0,00	0,00	0,00	0,00
	20.1	PRV	6	6B	19.2.1	0,00	0,00	0,00	0,00	0,00	0,00
21	21.4	PRV	6	6B	19.2.1	0,00	0,00	0,00	0,00	0,00	0,00
24	24.1	PRV	6	6B	19.2.1	1 429,00	500,00	0,00	0,00	929,00	0,00
29	29.1	IROP	4	9d	4.1	0,00	0,00	0,00	0,00	0,00	0,00

	29.1	OPZam	2	3	2.3.1	0,00	0,00	0,00	0,00	0,00	0,00
30	30.1	OPZam	2	3	2.3.1	0,00	0,00	0,00	0,00	0,00	0,00
	30.1	IROP	4	9d	4.1	0,00	0,00	0,00	0,00	0,00	0,00
35	35.3	IROP	4	9d	4.1	0,00	0,00	0,00	0,00	0,00	0,00
	35.4	IROP	4	9d	4.1	0,00	0,00	0,00	0,00	0,00	0,00
43	43.1	PRV	6	6B	19.2.1	0,00	0,00	0,00	0,00	0,00	0,00
49	49.1	PRV	6	6B	19.2.1	0,00	0,00	0,00	0,00	0,00	0,00
50	50.1	OPŽP	4		4.3	982,35	835,00	0,00	0,00	147,35	0,00

2021

Specifický cíl SCLLD	Opatření SCLLD	IDENTIFIKACE programu				PLÁN FINANCOVÁNÍ (způsobilé výdaje v tis. Kč)					Nezpůsobilé výdaje (tis. Kč)
		Program	Prioritní osa / Priorita Unie	Investiční priorita OP/ Prioritní oblast	Specifický cíl OP/operace PRV	Celkové způsobilé výdaje (CZV)	Z toho Podpora		Z toho Vlastní zdroje příjemce		
							Příspěvek Unie (a)	Národní veřejné zdroje (SR, SF) (b)	Národní veřejné zdroje (kraj, obec, jiné) (c)	Národní soukromé zdroje	
1	1.4	PRV	6	6B	19.3.1	219,53	175,53	0,00	0,00	44,00	0,00
2	2.1	IROP	4	9d	4.1	0,00	0,00	0,00	0,00	0,00	0,00
	2.1	OPZam	2	3	2.3.1	0,00	0,00	0,00	0,00	0,00	0,00
5	5.3	IROP	4	9d	4.1	0,00	0,00	0,00	0,00	0,00	0,00
	5.4	PRV	6	6B	19.2.1	0,00	0,00	0,00	0,00	0,00	0,00
6	6.1	IROP	4	9d	4.1	0,00	0,00	0,00	0,00	0,00	0,00
12	12.1	IROP	4	9d	4.1	0,00	0,00	0,00	0,00	0,00	0,00
13	13.1	IROP	4	9d	4.1	0,00	0,00	0,00	0,00	0,00	0,00
	13.1	OPZam	2	3	2.3.1	0,00	0,00	0,00	0,00	0,00	0,00
	13.2	OPZam	2	3	2.3.1	0,00	0,00	0,00	0,00	0,00	0,00
18	18.1	PRV	6	6B	19.2.1	0,00	0,00	0,00	0,00	0,00	0,00

19	19.1	PRV	6	6B	19.2.1	0,00	0,00	0,00	0,00	0,00	0,00
	19.2	PRV	6	6B	19.2.1	0,00	0,00	0,00	0,00	0,00	0,00
	19.3	PRV	6	6B	19.2.1	0,00	0,00	0,00	0,00	0,00	0,00
20	20.1	PRV	6	6B	19.2.1	0,00	0,00	0,00	0,00	0,00	0,00
	20.2	PRV	6	6B	19.2.1	0,00	0,00	0,00	0,00	0,00	0,00
	20.3	PRV	6	6B	19.2.1	0,00	0,00	0,00	0,00	0,00	0,00
21	21.4	PRV	6	6B	19.2.1	0,00	0,00	0,00	0,00	0,00	0,00
24	24.1	PRV	6	6B	19.2.1	0,00	0,00	0,00	0,00	0,00	0,00
29	29.1	IROP	4	9d	4.1	0,00	0,00	0,00	0,00	0,00	0,00
	29.1	OPZam	2	3	2.3.1	0,00	0,00	0,00	0,00	0,00	0,00
30	30.1	OPZam	2	3	2.3.1	0,00	0,00	0,00	0,00	0,00	0,00
	30.1	IROP	4	9d	4.1	0,00	0,00	0,00	0,00	0,00	0,00
35	35.3	IROP	4	9d	4.1	0,00	0,00	0,00	0,00	0,00	0,00
	35.4	IROP	4	9d	4.1	0,00	0,00	0,00	0,00	0,00	0,00
43	43.1	PRV	6	6B	19.2.1	0,00	0,00	0,00	0,00	0,00	0,00
49	49.1	PRV	6	6B	19.2.1	0,00	0,00	0,00	0,00	0,00	0,00
50	50.1	OPŽP	4		4.3	982,35	835,00	0,00	0,00	147,35	0,00

2022

Specifický cíl SCLLD	Opatření SCLLD	IDENTIFIKACE programu				PLÁN FINANCOVÁNÍ (způsobilé výdaje v tis. Kč)					Nezpůsobilé výdaje (tis. Kč)
		Program	Prioritní osa / Priorita Unie	Investiční priorita OP/ Prioritní oblast	Specifický cíl OP/operace PRV	Celkové způsobilé výdaje (CZV)	Z toho Podpora		Z toho Vlastní zdroje příjemce		
							Příspěvek Unie (a)	Národní veřejné zdroje (SR, SF) (b)	Národní veřejné zdroje (kraj, obec, jiné) (c)	Národní soukromé zdroje	
1	1.4	PRV	6	6B	19.3.1	0,00	0,00	0,00	0,00	0,00	0,00
2	2.1	IROP	4	9d	4.1	0,00	0,00	0,00	0,00	0,00	0,00

5	5.3	IROP	4	9d	4.1	0,00	0,00	0,00	0,00	0,00	0,00
	5.4	PRV	6	6B	19.2.1	0,00	0,00	0,00	0,00	0,00	0,00
6	6.1	IROP	4	9d	4.1	0,00	0,00	0,00	0,00	0,00	0,00
12	12.1	IROP	4	9d	4.1	0,00	0,00	0,00	0,00	0,00	0,00
13	13.1	IROP	4	9d	4.1	0,00	0,00	0,00	0,00	0,00	0,00
	13.1	OPZam	2	3	2.3.1	0,00	0,00	0,00	0,00	0,00	0,00
	13.2	OPZam	2	3	2.3.1	0,00	0,00	0,00	0,00	0,00	0,00
18	18.1	PRV	6	6B	19.2.1	0,00	0,00	0,00	0,00	0,00	0,00
19	19.1	PRV	6	6B	19.2.1	0,00	0,00	0,00	0,00	0,00	0,00
	19.2	PRV	6	6B	19.2.1	0,00	0,00	0,00	0,00	0,00	0,00
	19.3	PRV	6	6B	19.2.1	100,00	100,00	0,00	0,00	0,00	0,00
20	20.1	PRV	6	6B	19.2.1	0,00	0,00	0,00	0,00	0,00	0,00
	20.2	PRV	6	6B	19.2.1	0,00	0,00	0,00	0,00	0,00	0,00
	20.3	PRV	6	6B	19.2.1	0,00	0,00	0,00	0,00	0,00	0,00
21	21.4	PRV	6	6B	19.2.1	0,00	0,00	0,00	0,00	0,00	0,00
24	24.1	PRV	6	6B	19.2.1	0,00	0,00	0,00	0,00	0,00	0,00
29	29.1	IROP	4	9d	4.1	0,00	0,00	0,00	0,00	0,00	0,00
	29.1	OPZam	2	3	2.3.1	0,00	0,00	0,00	0,00	0,00	0,00
30	30.1	OPZam	2	3	2.3.1	0,00	0,00	0,00	0,00	0,00	0,00
	30.1	IROP	4	9d	4.1	0,00	0,00	0,00	0,00	0,00	0,00
35	35.3	IROP	4	9d	4.1	0,00	0,00	0,00	0,00	0,00	0,00
	35.4	IROP	4	9d	4.1	0,00	0,00	0,00	0,00	0,00	0,00
43	43.1	PRV	6	6B	19.2.1	0,00	0,00	0,00	0,00	0,00	0,00
49	49.1	PRV	6	6B	19.2.1	0,00	0,00	0,00	0,00	0,00	0,00
50	50.1	OPŽP	4		4.3	0,00	0,00	0,00	0,00	0,00	0,00

2023

Specifický cíl SCLLD	Opatření SCLLD	IDENTIFIKACE programu				PLÁN FINANCOVÁNÍ (způsobilé výdaje v tis. Kč)					Nezpůsobilé výdaje (tis. Kč)
		Program	Prioritní osa / Priorita Unie	Investiční priorita OP/ Prioritní oblast	Specifický cíl OP/operace PRV	Celkové způsobilé výdaje (CZV)	Z toho Podpora		Z toho Vlastní zdroje příjemce		
							Příspěvek Unie (a)	Národní veřejné zdroje (SR, SF) (b)	Národní veřejné zdroje (kraj, obec, jiné) (c)	Národní soukromé zdroje	
1	1.4	PRV	6	6B	19.3.1	0,00	0,00	0,00	0,00	0,00	0,00
2	2.1	IROP	4	9d	4.1	0,00	0,00	0,00	0,00	0,00	0,00
	2.1	OPZam	2	3	2.3.1	0,00	0,00	0,00	0,00	0,00	0,00
5	5.3	IROP	4	9d	4.1	0,00	0,00	0,00	0,00	0,00	0,00
	5.4	PRV	6	6B	19.2.1	0,00	0,00	0,00	0,00	0,00	0,00
6	6.1	IROP	4	9d	4.1	0,00	0,00	0,00	0,00	0,00	0,00
12	12.1	IROP	4	9d	4.1	0,00	0,00	0,00	0,00	0,00	0,00
13	13.1	IROP	4	9d	4.1	0,00	0,00	0,00	0,00	0,00	0,00
	13.1	OPZam	2	3	2.3.1	0,00	0,00	0,00	0,00	0,00	0,00
	13.2	OPZam	2	3	2.3.1	0,00	0,00	0,00	0,00	0,00	0,00
18	18.1	PRV	6	6B	19.2.1	0,00	0,00	0,00	0,00	0,00	0,00
19	19.1	PRV	6	6B	19.2.1	0,00	0,00	0,00	0,00	0,00	0,00
	19.2	PRV	6	6B	19.2.1	0,00	0,00	0,00	0,00	0,00	0,00
	19.3	PRV	6	6B	19.2.1	0,00	0,00	0,00	0,00	0,00	0,00
20	20.1	PRV	6	6B	19.2.1	0,00	0,00	0,00	0,00	0,00	0,00
	20.2	PRV	6	6B	19.2.1	0,00	0,00	0,00	0,00	0,00	0,00
	20.3	PRV	6	6B	19.2.1	0,00	0,00	0,00	0,00	0,00	0,00
21	21.4	PRV	6	6B	19.2.1	0,00	0,00	0,00	0,00	0,00	0,00
24	24.1	PRV	6	6B	19.2.1	0,00	0,00	0,00	0,00	0,00	0,00
29	29.1	IROP	4	9d	4.1	0,00	0,00	0,00	0,00	0,00	0,00

	29.1	OPZam	2	3	2.3.1	0,00	0,00	0,00	0,00	0,00	0,00
30	30.1	OPZam	2	3	2.3.1	0,00	0,00	0,00	0,00	0,00	0,00
	30.1	IROP	4	9d	4.1	0,00	0,00	0,00	0,00	0,00	0,00
35	35.3	IROP	4	9d	4.1	0,00	0,00	0,00	0,00	0,00	0,00
	35.4	IROP	4	9d	4.1	0,00	0,00	0,00	0,00	0,00	0,00
43	43.1	PRV	6	6B	19.2.1	0,00	0,00	0,00	0,00	0,00	0,00
49	49.1	PRV	6	6B	19.2.1	0,00	0,00	0,00	0,00	0,00	0,00
50	50.1	OPŽP	4		4.3	0,00	0,00	0,00	0,00	0,00	0,00

Příloha č. 2 Financování SCLLD v jednotlivých letech podle specifických cílů operačních programů/ opatření EZFRV (PRV), (v tis. Kč na 2 desetinná místa)

CELKEM									
Programový rámec	Prioritní osa / Priorita Unie	Investiční priorita OP/ Prioritní oblast	Specifický cíl OP/operace PRV	PLÁN FINANCOVÁNÍ (způsobilé výdaje v tis. Kč)					Nezpůsobilé výdaje (tis. Kč)
				Celkové způsobilé výdaje (CZV)	Z toho Podpora		Z toho Vlastní zdroje příjemce		
					Příspěvek Unie (a)	Národní veřejné zdroje (SR, SF) (b)	Národní veřejné zdroje (kraj, obec, jiné) (c)	Národní soukromé zdroje	
OP Z	2	3	2.3.1	12 378,96	10 502,99	1 468,98	179,00	209,99	0,00
PRV	6	6B	19.2.1/4.1.1	2 400,00	1 200,00	0,00	0,00	1 200,00	0,00
			19.2.1/4.2.1	823,53	700,00	0,00	0,00	123,53	0,00
			19.2.1/4.3.1	400,00	400,00	0,00	0,00	0,00	0,00
			19.2.1/4.3.2	611,00	550,00	0,00	0,00	61,00	0,00
			19.2.1/čl. 17.1.c	400,00	360,00	0,00	0,00	40,00	0,00
			19.2.1/6.4.1	8 857,00	3 100,00	0,00	0,00	5 757,00	0,00
			19.2.1/8.3.1	200,00	200,00	0,00	0,00	0,00	0,00
			19.2.1/8.5.1	322,00	161,00	0,00	0,00	161,00	0,00
			19.2.1/8.5.2	100,00	100,00	0,00	0,00	0,00	0,00
			19.2.1/8.6.1	1 400,00	700,00	0,00	0,00	700,00	0,00
			19.2.1/16.3.1	222,47	100,47	0,00	0,00	122,00	0,00
			19.2.1/16.4.1	600,00	300,00	0,00	0,00	300,00	0,00
19.3.1	469,53	375,53	0,00	0,00	94,00	0,00			
IROP	4	9d	4.1	18 141,05	17 234,00	0,00	907,05	0,00	0,00
OP ŽP	4		4.3	7 859,99	6 681,00	0,00	0,00	1 178,99	0,00

2016

Programový rámec	Prioritní osa / Priorita Unie	Investiční priorita OP/ Prioritní oblast	Specifický cíl OP/operace PRV	PLÁN FINANCOVÁNÍ (způsobilé výdaje v tis. Kč)					Nezpůsobilé výdaje (tis. Kč)
				Celkové způsobilé výdaje (CZV)	Z toho Podpora		Z toho Vlastní zdroje příjemce		
					Příspěvek Unie (a)	Národní veřejné zdroje (SR, SF) (b)	Národní veřejné zdroje (kraj, obec, jiné) (c)	Národní soukromé zdroje	
OP Z	2	3	2.3.1	0,00	0,00	0,00	0,00	0,00	0,00
PRV	6	6B	19.2.1/4.1.1	0,00	0,00	0,00	0,00	0,00	0,00
			19.2.1/4.2.1	0,00	0,00	0,00	0,00	0,00	0,00
			19.2.1/4.3.1	0,00	0,00	0,00	0,00	0,00	0,00
			19.2.1/4.3.2	0,00	0,00	0,00	0,00	0,00	0,00
			19.2.1/čl. 17.1.c	0,00	0,00	0,00	0,00	0,00	0,00
			19.2.1/6.4.1	0,00	0,00	0,00	0,00	0,00	0,00
			19.2.1/8.3.1	0,00	0,00	0,00	0,00	0,00	0,00
			19.2.1/8.5.1	0,00	0,00	0,00	0,00	0,00	0,00
			19.2.1/8.5.2	0,00	0,00	0,00	0,00	0,00	0,00
			19.2.1/8.6.1	0,00	0,00	0,00	0,00	0,00	0,00
			19.2.1/16.3.1	0,00	0,00	0,00	0,00	0,00	0,00
			19.2.1/16.4.1	0,00	0,00	0,00	0,00	0,00	0,00
19.3.1	0,00	0,00	0,00	0,00	0,00	0,00			
IROP	4	9d	4.1	0,00	0,00	0,00	0,00	0,00	0,00
OP ŽP	4		4.3	0,00	0,00	0,00	0,00	0,00	0,00

2017

Programový rámec	Prioritní osa / Priorita Unie	Investiční priorita OP/ Prioritní oblast	Specifický cíl OP/operace PRV	PLÁN FINANCOVÁNÍ (způsobilé výdaje v tis. Kč)					Nezpůsobilé výdaje (tis. Kč)
				Celkové způsobilé výdaje (CZV)	Z toho Podpora		Z toho Vlastní zdroje příjemce		
					Příspěvek Unie (a)	Národní veřejné zdroje (SR, SF) (b)	Národní veřejné zdroje (kraj, obec, jiné) (c)	Národní soukromé zdroje	
OP Z	2	3	2.3.1	2 673,31	2 271,99	341,33	30,00	29,99	0,00
PRV	6	6B	19.2.1/4.1.1	1 600,00	800,00	0,00	0,00	800,00	0,00
			19.2.1/4.2.1	411,76	350,00	0,00	0,00	61,76	0,00
			19.2.1/4.3.1	0,00	0,00	0,00	0,00	0,00	0,00
			19.2.1/4.3.2	0,00	0,00	0,00	0,00	0,00	0,00
			19.2.1/čl. 17.1.c	0,00	0,00	0,00	0,00	0,00	0,00
			19.2.1/6.4.1	2 857,00	1 000,00	0,00	0,00	1 857,00	0,00
			19.2.1/8.3.1	0,00	0,00	0,00	0,00	0,00	0,00
			19.2.1/8.5.1	0,00	0,00	0,00	0,00	0,00	0,00
			19.2.1/8.5.2	0,00	0,00	0,00	0,00	0,00	0,00
			19.2.1/8.6.1	1 400,00	700,00	0,00	0,00	700,00	0,00
			19.2.1/16.3.1	0,00	0,00	0,00	0,00	0,00	0,00
			19.2.1/16.4.1	600,00	300,00	0,00	0,00	300,00	0,00
			19.3.1	250,00	200,00	0,00	0,00	50,00	0,00
IROP	4	9d	4.1	12 456,84	11 834,00	0,00	622,84	0,00	0,00
OP ŽP	4		4.3	0,00	0,00	0,00	0,00	0,00	0,00

2018

Programový rámec	Prioritní osa / Priorita Unie	Investiční priorita OP/ Prioritní oblast	Specifický cíl OP/operace PRV	PLÁN FINANCOVÁNÍ (způsobilé výdaje v tis. Kč)					Nezpůsobilé výdaje (tis. Kč)
				Celkové způsobilé výdaje (CZV)	Z toho Podpora		Z toho Vlastní zdroje příjemce		
					Příspěvek Unie (a)	Národní veřejné zdroje (SR, SF) (b)	Národní veřejné zdroje (kraj, obec, jiné) (c)	Národní soukromé zdroje	
OP Z	2	3	2.3.1	4 452,83	3 784,50	512,16	69,50	86,67	0,00
PRV	6	6B	19.2.1/4.1.1	0,00	0,00	0,00	0,00	0,00	0,00
			19.2.1/4.2.1	0,00	0,00	0,00	0,00	0,00	0,00
			19.2.1/4.3.1	0,00	0,00	0,00	0,00	0,00	0,00
			19.2.1/4.3.2	611,00	550,00	0,00	0,00	61,00	0,00
			19.2.1/čl. 17.1.c	0,00	0,00	0,00	0,00	0,00	0,00
			19.2.1/6.4.1	2 875,00	1 000,00	0,00	0,00	1 875,00	0,00
			19.2.1/8.3.1	200,00	200,00	0,00	0,00	0,00	0,00
			19.2.1/8.5.1	322,00	161,00	0,00	0,00	161,00	0,00
			19.2.1/8.5.2	0,00	0,00	0,00	0,00	0,00	0,00
			19.2.1/8.6.1	0,00	0,00	0,00	0,00	0,00	0,00
			19.2.1/16.3.1	0,00	0,00	0,00	0,00	0,00	0,00
			19.2.1/16.4.1	0,00	0,00	0,00	0,00	0,00	0,00
19.3.1	0,00	0,00	0,00	0,00	0,00	0,00			
IROP	4	9d	4.1	5 684,21	5 400,00	0,00	284,21	0,00	0,00

OP ŽP	4		4.3	4 912,94	4 176,00	0,00	0,00	736,94	0,00
--------------	---	--	-----	----------	----------	------	------	--------	------

2019

Programový rámec	Prioritní osa / Priorita Unie	Investiční priorita OP/ Prioritní oblast	Specifický cíl OP/operace PRV	PLÁN FINANCOVÁNÍ (způsobilé výdaje v tis. Kč)					Nezpůsobilé výdaje (tis. Kč)
				Celkové způsobilé výdaje (CZV)	Z toho Podpora		Z toho Vlastní zdroje příjemce		
					Příspěvek Unie (a)	Národní veřejné zdroje (SR, SF) (b)	Národní veřejné zdroje (kraj, obec, jiné) (c)	Národní soukromé zdroje	
OP Z	2	3	2.3.1	4 452,83	3 784,50	512,16	69,50	86,67	0,00
PRV	6	6B	19.2.1/4.1.1	800,00	400,00	0,00	0,00	400,00	0,00
			19.2.1/4.2.1	411,77	350,00	0,00	0,00	61,77	0,00
			19.2.1/4.3.1	400,00	400,00	0,00	0,00	0,00	0,00
			19.2.1/4.3.2	0,00	0,00	0,00	0,00	0,00	0,00
			19.2.1/čl. 17.1.c	400,00	360,00	0,00	0,00	40,00	0,00
			19.2.1/6.4.1	1 714,00	600,00	0,00	0,00	1 114,00	0,00
			19.2.1/8.3.1	0,00	0,00	0,00	0,00	0,00	0,00
			19.2.1/8.5.1	0,00	0,00	0,00	0,00	0,00	0,00
			19.2.1/8.5.2	0,00	0,00	0,00	0,00	0,00	0,00
			19.2.1/8.6.1	0,00	0,00	0,00	0,00	0,00	0,00
			19.2.1/16.3.1	222,47	100,47	0,00	0,00	122,00	0,00
			19.2.1/16.4.1	0,00	0,00	0,00	0,00	0,00	0,00
			19.3.1	0,00	0,00	0,00	0,00	0,00	0,00

IROP	4	9d	4.1	0,00	0,00	0,00	0,00	0,00	0,00
OP ŽP	4		4.3	982,35	835,00	0,00	0,00	147,35	0,00

2020

Programový rámec	Prioritní osa / Priorita Unie	Investiční priorita OP/ Prioritní oblast	Specifický cíl OP/operace PRV	PLÁN FINANCOVÁNÍ (způsobilé výdaje v tis. Kč)					Nezpůsobilé výdaje (tis. Kč)
				Celkové způsobilé výdaje (CZV)	Z toho Podpora		Z toho Vlastní zdroje příjemce		
					Příspěvek Unie (a)	Národní veřejné zdroje (SR, SF) (b)	Národní veřejné zdroje (kraj, obec, jiné) (c)	Národní soukromé zdroje	
OP Z	2	3	2.3.1	799,99	680,00	103,33	10,00	6,66	0,00
PRV	6	6B	19.2.1/4.1.1	0,00	0,00	0,00	0,00	0,00	0,00
			19.2.1/4.2.1	0,00	0,00	0,00	0,00	0,00	0,00
			19.2.1/4.3.1	0,00	0,00	0,00	0,00	0,00	0,00
			19.2.1/4.3.2	0,00	0,00	0,00	0,00	0,00	0,00
			19.2.1/čl. 17.1.c	0,00	0,00	0,00	0,00	0,00	0,00
			19.2.1/6.4.1	1 429,00	500,00	0,00	0,00	929,00	0,00
			19.2.1/8.3.1	0,00	0,00	0,00	0,00	0,00	0,00
			19.2.1/8.5.1	0,00	0,00	0,00	0,00	0,00	0,00
			19.2.1/8.5.2	0,00	0,00	0,00	0,00	0,00	0,00
			19.2.1/8.6.1	0,00	0,00	0,00	0,00	0,00	0,00
			19.2.1/16.3.1	0,00	0,00	0,00	0,00	0,00	0,00
			19.2.1/16.4.1	0,00	0,00	0,00	0,00	0,00	0,00

			19.3.1	0,00	0,00	0,00	0,00	0,00	0,00
IROP	4	9d	4.1	0,00	0,00	0,00	0,00	0,00	0,00
OP ŽP	4		4.3	982,35	835,00	0,00	0,00	147,35	0,00

2021

Programový rámec	Prioritní osa / Priorita Unie	Investiční priorita OP/ Prioritní oblast	Specifický cíl OP/operace PRV	PLÁN FINANCOVÁNÍ (způsobilé výdaje v tis. Kč)					Nezpůsobilé výdaje (tis. Kč)
				Celkové způsobilé výdaje (CZV)	Z toho Podpora		Z toho Vlastní zdroje příjemce		
					Příspěvek Unie (a)	Národní veřejné zdroje (SR, SF) (b)	Národní veřejné zdroje (kraj, obec, jiné) (c)	Národní soukromé zdroje	
OP Z	2	3	2.3.1	0,00	0,00	0,00	0,00	0,00	0,00
PRV	6	6B	19.2.1/4.1.1	0,00	0,00	0,00	0,00	0,00	0,00
			19.2.1/4.2.1	0,00	0,00	0,00	0,00	0,00	0,00
			19.2.1/4.3.1	0,00	0,00	0,00	0,00	0,00	0,00
			19.2.1/4.3.2	0,00	0,00	0,00	0,00	0,00	0,00
			19.2.1/čl. 17.1.c	0,00	0,00	0,00	0,00	0,00	0,00
			19.2.1/6.4.1	0,00	0,00	0,00	0,00	0,00	0,00
			19.2.1/8.3.1	0,00	0,00	0,00	0,00	0,00	0,00
			19.2.1/8.5.1	0,00	0,00	0,00	0,00	0,00	0,00
			19.2.1/8.5.2	0,00	0,00	0,00	0,00	0,00	0,00
			19.2.1/8.6.1	0,00	0,00	0,00	0,00	0,00	0,00
			19.2.1/16.3.1	0,00	0,00	0,00	0,00	0,00	0,00
			19.2.1/16.4.1	0,00	0,00	0,00	0,00	0,00	0,00
			19.3.1	219,53	175,53	0,00	0,00	44,00	0,00
IROP	4	9d	4.1	0,00	0,00	0,00	0,00	0,00	0,00
OP ŽP	4		4.3	982,35	835,00	0,00	0,00	147,35	0,00

2022

Programový rámec	Prioritní osa / Priorita Unie	Investiční priorita OP/ Prioritní oblast	Specifický cíl OP/operace PRV	PLÁN FINANCOVÁNÍ (způsobilé výdaje v tis. Kč)					Nezpůsobilé výdaje (tis. Kč)
				Celkové způsobilé výdaje (CZV)	Z toho Podpora		Z toho Vlastní zdroje příjemce		
					Příspěvek Unie (a)	Národní veřejné zdroje (SR, SF) (b)	Národní veřejné zdroje (kraj, obec, jiné) (c)	Národní soukromé zdroje	
OP Z	2	3	2.3.1	0,00	0,00	0,00	0,00	0,00	0,00
PRV	6	6B	19.2.1/4.1.1	0,00	0,00	0,00	0,00	0,00	0,00
			19.2.1/4.2.1	0,00	0,00	0,00	0,00	0,00	0,00
			19.2.1/4.3.1	0,00	0,00	0,00	0,00	0,00	0,00
			19.2.1/4.3.2	0,00	0,00	0,00	0,00	0,00	0,00
			19.2.1/čl. 17.1.c	0,00	0,00	0,00	0,00	0,00	0,00
			19.2.1/6.4.1	0,00	0,00	0,00	0,00	0,00	0,00
			19.2.1/8.3.1	0,00	0,00	0,00	0,00	0,00	0,00
			19.2.1/8.5.1	0,00	0,00	0,00	0,00	0,00	0,00
			19.2.1/8.5.2	100,00	100,00	0,00	0,00	0,00	0,00
			19.2.1/8.6.1	0,00	0,00	0,00	0,00	0,00	0,00
			19.2.1/16.3.1	0,00	0,00	0,00	0,00	0,00	0,00
			19.2.1/16.4.1	0,00	0,00	0,00	0,00	0,00	0,00
			19.3.1	0,00	0,00	0,00	0,00	0,00	0,00
IROP	4	9d	4.1	0,00	0,00	0,00	0,00	0,00	0,00
OP ŽP	4		4.3	0,00	0,00	0,00	0,00	0,00	0,00

2023

Programový rámec	Prioritní osa / Priorita Unie	Investiční priorita OP/ Prioritní oblast	Specifický cíl OP/operace PRV	PLÁN FINANCOVÁNÍ (způsobilé výdaje v tis. Kč)					Nezpůsobilé výdaje (tis. Kč)
				Celkové způsobilé výdaje (CZV)	Z toho Podpora		Z toho Vlastní zdroje příjemce		
					Příspěvek Unie (a)	Národní veřejné zdroje (SR, SF) (b)	Národní veřejné zdroje (kraj, obec, jiné) (c)	Národní soukromé zdroje	
OP Z	2	3	2.3.1	0,00	0,00	0,00	0,00	0,00	0,00
PRV	6	6B	19.2.1/4.1.1	0,00	0,00	0,00	0,00	0,00	0,00
			19.2.1/4.2.1	0,00	0,00	0,00	0,00	0,00	0,00
			19.2.1/4.3.1	0,00	0,00	0,00	0,00	0,00	0,00
			19.2.1/4.3.2	0,00	0,00	0,00	0,00	0,00	0,00
			19.2.1/čl. 17.1.c	0,00	0,00	0,00	0,00	0,00	0,00
			19.2.1/6.4.1	0,00	0,00	0,00	0,00	0,00	0,00
			19.2.1/8.3.1	0,00	0,00	0,00	0,00	0,00	0,00
			19.2.1/8.5.1	0,00	0,00	0,00	0,00	0,00	0,00
			19.2.1/8.5.2	0,00	0,00	0,00	0,00	0,00	0,00
			19.2.1/8.6.1	0,00	0,00	0,00	0,00	0,00	0,00
			19.2.1/16.3.1	0,00	0,00	0,00	0,00	0,00	0,00
			19.2.1/16.4.1	0,00	0,00	0,00	0,00	0,00	0,00
			19.3.1	0,00	0,00	0,00	0,00	0,00	0,00
IROP	4	9d	4.1	0,00	0,00	0,00	0,00	0,00	0,00
OP ŽP	4		4.3	0,00	0,00	0,00	0,00	0,00	0,00

Příloha č. 3 Financování podle programů a ESI fondů (podpora v tisících Kč)

CELKEM

Fond	Program	Příspěvek Unie (tis. Kč)	Národní spolufinancování (tis. Kč)	Podpora (tis. Kč)
EFRR	IROP	17 234,00	0,00	17 234,00
	OP ŽP	6 681,00	0,00	6 681,70
	Celkem EFRR	23 915,00	0,00	23 915,00
ESF	OP Z	10 590,99	1468,98	11 989,97
	Celkem ESF	10 590,99	1468,98	11 989,97
EZFRV	PRV	8 247,00	0,00	8 247,00
	Celkem EZFRV	8 247,00	0,00	8 247,00
Celkem	Celkem	42 682,99	1 468,98	44 151,97

2016

Fond	Program	Příspěvek Unie (tis. Kč)	Národní spolufinancování (tis. Kč)	Podpora (tis. Kč)
EFRR	IROP	0,00	0,00	0,00
	OP ŽP	0,00	0,00	0,00
	Celkem EFRR	0,00	0,00	0,00
ESF	OP Z	0,00	0,00	0,00
	Celkem ESF	0,00	0,00	0,00
EZFRV	PRV	0,00	0,00	0,00
	Celkem EZFRV	0,00	0,00	0,00
Celkem	Celkem	0,00	0,00	0,00

2017

Fond	Program	Příspěvek Unie (tis. Kč)	Národní spolufinancování (tis. Kč)	Podpora (tis. Kč)
EFRR	IROP	11 834,00	0,00	11 834,00
	OP ŽP	0,00	0,00	0,00
	Celkem EFRR	11 834,00	0,00	11 834,00
ESF	OP Z	2 271,99	341,33	2 613,32
	Celkem ESF	2 271,99	341,33	2 613,32
EZFRV	PRV	3 350,00	0,00	3 350,00
	Celkem EZFRV	3 350,00	0,00	3 350,00
Celkem	Celkem	17 455,99	341,33	17 797,32

2018

Fond	Program	Příspěvek Unie (tis. Kč)	Národní spolufinancování (tis. Kč)	Podpora (tis. Kč)
EFRR	IROP	5 400,00	0,00	5 400,00
	OP ŽP	4 176,00	0,00	4 176,00
	Celkem EFRR	9 576,00	0,00	9 576,00
ESF	OP Z	3 784,50	512,16	4 296,66
	Celkem ESF	3 784,50	512,16	4 296,66
EZFRV	PRV	1 911,00	0,00	1 911,00
	Celkem EZFRV	1 911,00	0,00	1 911,00
Celkem	Celkem	15 271,50	512,16	15 783,66

2019

Fond	Program	Příspěvek Unie (tis. Kč)	Národní spolufinancování (tis. Kč)	Podpora (tis. Kč)
EFRR	IROP	0,00	0,00	0,00
	OP ŽP	835,00	0,00	835,00
	Celkem EFRR	835,00	0,00	835,00
ESF	OP Z	3 784,50	512,16	4 296,66
	Celkem ESF	3 784,50	512,16	4 296,66
EZFRV	PRV	2 210,47	0,00	2 210,47
	Celkem EZFRV	2 210,47	0,00	2 210,47
Celkem	Celkem	6 829,97	512,16	7 342,13

2020

Fond	Program	Příspěvek Unie (tis. Kč)	Národní spolufinancování (tis. Kč)	Podpora (tis. Kč)
EFRR	IROP	0,00	0,00	0,00
	OP ŽP	835,00	0,00	835,00
	Celkem EFRR	835,00	0,00	835,00
ESF	OP Z	680,00	103,33	783,33
	Celkem ESF	680,00	103,33	783,33
EZFRV	PRV	500,00	0,00	500,00
	Celkem EZFRV	50,00	0,00	500,00
Celkem	Celkem	2 015,00	103,00	2 118,33

2021

Fond	Program	Příspěvek Unie (tis. Kč)	Národní spolufinancování (tis. Kč)	Podpora (tis. Kč)
EFRR	IROP	0,00	0,00	0,00
	OP ŽP	835,00	0,00	835,00
	Celkem EFRR	835,00	0,00	835,00
ESF	OP Z	0,00	0,00	0,00
	Celkem ESF	0,00	0,00	0,00
EZFRV	PRV	175,53	0,00	175,53
	Celkem EZFRV	175,53	0,00	175,53
Celkem	Celkem	1 010,53	0,00	1 010,53

2022				
Fond	Program	Příspěvek Unie (tis. Kč)	Národní spolufinancování (tis. Kč)	Podpora (tis. Kč)
EFRR	IROP	0,00	0,00	0,00
	OP ŽP	0,00	0,00	0,00
	Celkem EFRR	0,00	0,00	0,00
ESF	OP Z	0,00	0,00	0,00
	Celkem ESF	0,00	0,00	0,00
EZFRV	PRV	100,00	0,00	100,00
	Celkem EZFRV	100,00	0,00	100,00
Celkem	Celkem	100,00	0,00	100,00

2023				
Fond	Program	Příspěvek Unie (tis. Kč)	Národní spolufinancování (tis. Kč)	Podpora (tis. Kč)
EFRR	IROP	0,00	0,00	0,00
	OP ŽP	0,00	0,00	0,00
	Celkem EFRR	0,00	0,00	0,00
ESF	OP Z	0,00	0,00	0,00
	Celkem ESF	0,00	0,00	0,00
EZFRV	PRV	0,00	0,00	0,00
	Celkem EZFRV	0,00	0,00	0,00
Celkem	Celkem	0,00	0,00	0,00

Příloha č. 4 Indikátory podle jednotlivých specifických cílů a opatření SCLLD

Specifický cíl SCLLD	Opatření SCLLD	IDENTIFIKACE programu				Identifikace indikátorů				Hodnoty indikátorů					Odůvodnění jakým způsobem byly hodnoty stanoveny
		Program	Prioritní osa / Priorita Unie	Investiční priorita / Prioritní oblast	Specifický cíl OP/operace PRV	Kód NČI2014+	Název indikátoru	Měrná jednotka	Typ Indikátoru (výstup/výsledek)	Výchozí hodnota	Datum výchozí hodnoty	Cílová hodnota	Datum cílové hodnoty	Milník 31. 12. 2018	
2	2.1	IROP	4	9d	4.1	55401	Počet podpořených zázemí pro služby a sociální práci	zařízení	výstup	0	2014	2	2023	-	Na území se zvažuje zřízení 2 kom. center, kde bude vykonávána sociální práce sociálními pracovníky, podpořenými z OPZam a budou poskytovány dva druhy sociálních služeb. (vazba na opatření 29. 1, indikátor 60000 v OPZam a na indikátor 55402 v IROP). Tímto chceme vyjádřit, že za celkovou částku 7 088 420 Kč budou vybudována 2 komunitní centra, kde rozsah soc. práce a soc. služeb bude takový, že splňuje náklady stanovené na jednotku indikátoru.
						55402	Počet poskytovaných druhů sociálních služeb	služby	výstup	0	2014	2	2023	-	Hodnota indikátoru byla stanovena na základě průzkumu území s ohledem na absorpční kapacitu, alokovanou částku a druhy služeb možných projektů. Předpokládá se registrace 2 druhů soc. služeb, které jsou či budou po ukončení projektu zaregistrovány podle zákona č. 108/2006 Sb., a které budou poskytovány v rámci kom. centra mimo sociální práce, která do tohoto indikátoru není započítávána.
						67510	Kapacita služeb a sociální práce	klienti	výsledek	0	2014	20	2023	-	Hodnota indikátoru byla stanovena na základě pravděpodobných realizací a hodnot indikátorů 60000 opatření 29. 1 OPZ a 55402 IROP.
5	5.3	IROP	4	9d	4.1	57520	Počet exponovaných území s nedostatečnou připraveností složek IZS	území	výsledek	108	2014	48	2023	-	
						57001	Počet nové techniky a věcných prostředků složek IZS	sety	výstup	0	2014	1	2023	-	Hodnota indikátoru vychází z normativu HZS ČR a zjištěné finanční částky pro pořízení dopravního automobilu pro evakuaci a nouzové zásobování obyvatel obcí.
6	6.1	IROP	4	9d	4.1	50001	Kapacita podporovaných zařízení péče o děti nebo vzdělávacích zařízení	osoby	výstup	0	2014	10	2023	-	Hodnota indikátoru byla stanovena na základě průzkumu potenciálních žadatelů a porovnání s obdobnými projekty.

						50000	Počet podpořených vzdělávacích zařízení	zařízení	výstup	0	2014	1	2023	1	Hodnota indikátoru byla stanovena na základě průzkumu území s ohledem na absorpční kapacitu, alokovanou částku a průměrné ceny. Průměrná cena byla stanovena na základě srovnání cen obdobných projektů a činí 900 tis. Kč na jednotku.
						50030	Podíl osob předčasně opouštějící vzdělávací systém	procento	výsledek	5,4	2014	5	2023	-	
12	12.1	IROP	4	9d	4.1	50000	Počet podpořených vzdělávacích zařízení	zařízení	výstup	0	2014	1	2023	1	Hodnota indikátoru byla stanovena na základě průzkumu území s ohledem na absorpční kapacitu, alokovanou částku a průměrné ceny. Průměrná cena byla stanovena na základě srovnání cen obdobných projektů a činí 1 000 tis. Kč na jednotku.
						50001	Kapacita podporovaných zařízení péče o děti nebo vzdělávacích zařízení	osoby	výstup	0	2014	20	2023	-	Hodnota indikátoru byla stanovena na základě průzkumu potenciálních žadatelů a porovnání s obdobnými projekty.
						50030	Podíl osob předčasně opouštějící vzdělávací systém	procento	výsledek	5,4	2014	5	2023	-	
13	13.1	IROP	4	9d	4.1	55401	Počet podpořených zázemí pro služby a sociální práci	zázemí	výstup	0	2014	1	2023	-	Uvažuje se o jednom zázemí poskytující sociální službu. Částka leží v intervalu pro náklady na jednotku indikátoru.
						55402	Počet poskytovaných druhů sociálních služeb	služby	výstup	0	2014	1	2023	-	Vazba na indikátor 55401
						67510	Kapacita služeb a sociální práce	klienti	výsledek	0	2014	5	2023	-	Vazba na indikátor 55401
29	29.1	IROP	4	9d	4.1	50000	Počet podpořených vzdělávacích zařízení	zařízení	výstup	0	2014	1	2023	1	Hodnota indikátoru byla stanovena na základě průzkumu území s ohledem na absorpční kapacitu, alokovanou částku a průměrné ceny. Průměrná cena v území byla stanovena na 3 500 tis. Kč.
						50001	Kapacita podporovaných zařízení péče o děti nebo vzdělávacích zařízení	osoby	výstup	0	2014	20	2023	-	Vazba na indikátory 50000 a dále na OPZam, opatření 29.1, indikátor 50001
						50120	Počet osob využívajících zařízení péče o děti do 3 let	osoby	výsledek	0	2014	10	2023	-	Vazba na indikátory 50000 a dále na OPZam, opatření 29.1, indikátor 50120
						50020	Podíl tříletých dětí umístěných v předškolním zařízení	procento	výsledek	77,3	2014	90,5	2023	-	

30	30.1	IROP	4	9d	4.1	10000	Počet podniků pobírajících podporu	podniky	výstup	0	2014	1	2023	1	Vazba na 10105
						10102	Počet podniků pobírajících granty	podniky	výstup	0	2014	1	2023	-	Vazba na 10105
						10400	Zvýšení zaměstnanosti v podporovaných podnicích	FTE	výstup	0	2014	2,5	2023	-	Vazba na OPZam, opatření 30.1, indikátor 60000, přepočteno na celé úvazky a jejich hodnotu 400 tis Kč/rok
						10105	Počet nových podniků, které dostávají podporu	podniky	výstup	0	2014	1	2023	-	Stanoveno na základě průzkumu území a dotazování potenciálních žadatelů. Kvalifikovaným odhadem a vazbou na indikátor OPZam, opatření 30.1, indikátor 60000 (3 FTE) byly pro dané území stanoveny náklady na vytvoření soc. podniku ve výši cca 1 000 tis. Kč
						10300	Soukromé investice odpovídající veřejné podpoře podniků (granty)	EUR	výstup	0	2014	1 913,87	2023	-	Hodnota indikátoru byla získána přepočtem soukromých investic na indikátor dle kurzu 27,5 Kč/EUR.
						10403	Zvýšení zaměstnanosti v podporovaných podnicích se zaměřením na znevýhodněné skupiny	FTE	výstup	0	2014	0,75	2023	-	Hodnota indikátoru je 30% z hodnoty indikátoru 10400
						10411	Míra nezaměstnanosti osob s nejnižším vzděláním	procento	výsledek	28,5	2014	22	2023	-	
35	35.3	IROP	4	9d	4.1	76100	Délka nově vybudovaných cyklostezek a cyklotras	kilometr	výstup	0	2014	1	2023	-	Částka leží v intervalu pro náklady na jednotku indikátoru.
						76310	Podíl cyklistiky na přepravních výkonech	procento	výsledek	7	2014	10	2023	-	
	35.4	IROP	4	9d	4.1	75001	Počet realizací vedoucích ke zvýšení bezpečnosti v dopravě	realizace	výstup	0	2014	1	2023	-	Hodnota indikátoru byla stanovena na základě průzkumu potenciálních žadatelů a porovnání s obdobnými projekty.

						75120	Podíl veřejné osobní dopravy na celkových výkonech v osobní dopravě	procento	výsledek	30	2014	35	2023	-	
1	1.4	PRV	6	6B	19.3.1	92501	Celkové veřejné výdaje	EU	výstup	0	2014	13884,00	2023	0	
5	5.4	PRV	6	6B	19.2.1	93701	Počet podpořených podniků/příjemců	příjemce	výstup	0	2014	1	2023	0	
						93001	Celková plocha	ha	výstup	0	2014	0,5	2023	0	
18	18.1	PRV	6	6B	19.2.1	93102	Počet podpořených kooperačních činností	činnost	výstup	0	2014	1	2023	1	
						93701	Počet podpořených podniků/příjemců	příjemce	výstup	0	2014	2	2023	1	
19	19.1	PRV	6	6B	19.2.1	93701	Počet podpořených podniků/příjemců	příjemce	výstup	0	2014	2	2023	1	
						94302	Celková délka lesních cest	km	výsledek	0	2014	1	2023	0,5	
	19.2	PRV	6	6B	19.2.1	93701	Počet podpořených podniků/příjemců	příjemce	výstup	0	2014	2	2023	1	
						94800	Pracovní místa vytvořená v rámci podpořených projektů (LEADER)	pracovní místa	výsledek	0	2014	1	2023	0	
	19.3	PRV	6	6B	19.2.1	92702	Počet podpořených operací	operace	výstup	0	2014	1	2023	0	
						93001	Celková plocha	ha	výstup	0	2014	1	2023	0	
20	20.1	PRV	6	6B	19.2.1	93701	Počet podpořených podniků/příjemců	příjemce	výstup	0	2014	8	2023	4	
						94800	Pracovní místa vytvořená v rámci podpořených projektů (LEADER)	pracovní místa	výsledek	0	2014	2	2023	1	
	20.2	PRV	6	6B	19.2.1	93701	Počet podpořených podniků/příjemců	příjemce	výstup	0	2014	5	2023	2	

						94800	Pracovní místa vytvořená v rámci podpořených projektů (LEADER)	pracovní místa	výsledek	0	2014	1	2023	0	
	20.3	PRV	6	6B	19.2.1	93701	Počet podpořených podniků/příjemců	příjemce	výstup	0	2014	1	2023	0	
21	21.4	PRV	6	6B	19.2.1	93102	Počet podpořených kooperačních činností	činnost	výstup	0	2014	1	2023	0	
						93701	Počet podpořených podniků/příjemců	příjemce	výstup	0	2014	2	2023	0	
24	24.1	PRV	6	6B	19.2.1	93701	Počet podpořených podniků/příjemců	příjemce	výstup	0	2014	4	2023	2	
						94800	Pracovní místa vytvořená v rámci podpořených projektů (LEADER)	pracovní místa	výsledek	0	2014	1	2023	0	
43	43.1	PRV	6	6B	19.2.1	93701	Počet podpořených podniků/příjemců	příjemce	výstup	0	2014	1	2023	0	
						94301	Celková délka cest	km	výsledek	0	2014	1	2023	0	
49	49.1	PRV	6	6B	19.2.1	92702	Počet podpořených operací	operace	výstup	0	2014	1	2023	0	
						93001	Celková plocha	ha	výstup	0	2014	1	2023	0	
2	2.1	OPZ	2	3	2.3	60000	Celkový počet účastníků	účastníci	výstup	0	2014	29	2023	-	Hodnota indikátoru byla stanovena s ohledem na základě průzkumu území a adsorpční kapacitu a vzhledem k indikátoru 67001. Tento indikátor se váže pouze na práci podpořených sociálních pracovníků, kteří vykonávají sociální práci. Ostatní činnosti vykonávané v rámci KC nejsou pro tento indikátor uvažovány. Pro 2 KC se uvažují 2 soc. pracovníci na plný úvazek a mzda 400 000,- Kč/pracovník/rok a délka projektů 3 roky.
						67001	Kapacita podpořených služeb	místa	výstup	0	2014	10	2023	-	Hodnota indikátoru byla stanovena na základě průzkumu území, kde byla zjištěna potřeba 2 komunitních center. V každém komunitním centru bude 1 sociální pracovník. Kapacita se odvíjí od možnosti skupinové sociální práce, vedené podpořenými pracovníky, která se dle zkušeností pracovníků získaných v terénu stanovila na hodnotě 5
						55102	Počet podpořených komunitních center	zařízení	výstup	0	2014	2	2023	-	Stanoveno na základě průzkumu terénu a s ohledem na absorpční kapacitu.
						67010	Využívání podpořených	osoby	výsledek	0	2014	39	2023	-	U tohoto typu aktivity předpokládáme, že se jí budou účastnit i účastníci nedosahující bagatelní

						služeb												podpory a zejména účastníci anonymní. Indikátor byl stanoven vzhledem k předpokládanému charakteru sociální práce vykonávané podpořenými soc. pracovníky. Nezahrnuje účastníky s bagatelní podporou uvedené v indikátoru 60000.
						67310	Bývalí účastníci projektů u nichž intervence formou sociální práce naplnila svůj účel	osoby	výsledek	0	2014	29	2023	-				Vazba na indikátor 60000, předpokládá se, že každému účastníkovi sociální práce přinese benefit.
13	13.1	OPZ	2	3	2.3	67001	Kapacita podpořených služeb	místa	výstup	0	2014	6	2023	-				Hodnota indikátoru byla stanovena na základě průzkumu území a zmapování stávajících soc. služeb, které jsou popsány v kapitole 2.1.12. Ačkoliv nelze přesně určit konečné příjemce, při výpočtu indikátoru se řídíme nejpravděpodobnějšími příjemci a podpořenými službami, které zároveň používáme jako příklady modelové. Jedná se o sociálně terapeutickou dílnu s okamžitou kapacitou 5 lidí a odlehčovací službu s kapacitou 1 člověk, pro zajištění provozu terapeutické dílny se počítá s jedním prac. úvazkem, pro zajištění odlehčovací služby 1,66 úvazku. Na jeden úvazek se počítá 400 000,- Kč/rok.
						60000	Celkový počet účastníků	účastníci	výstup	0	2014	39	2023	-				Hodnota indikátoru byla stanovena na základě průzkumu území a s ohledem na absorpční kapacitu a indikátor 67001, dále dle koeficientu stanoveného ŘO 81 000/účastník. Předpokládáme, že vzhledem k charakteru služeb se bude jednat vždy o účastníky identifikovatelné a využívající podporu dosahující bagatelní úrovně, viz popis k 67001. Z tohoto důvodu nevolíme indikátor 67010.
						67315	Bývalí účastníci projektu v oblasti sociálních služeb u nichž služba naplnila svůj účel	osoby	Výsledek	0	2014	39	2023	-				Váže se na indikátor 60000, předpokládá se, že služba bude úspěšná (100%)
						67310	Bývalí účastníci projektu v oblasti sociální práce u nichž služba naplnila svůj účel	osoby	výsledek	0	2014	39	2023	-				Indikátor je nadřazen indikátoru 67315, v tomto opatření kopíruje jeho hodnotu
						60000	Celkový počet účastníků	účastníci	výstup	0	2014	15	2023	-				Stanoveno dle průzkumu území s ohledem na absorpční kapacitu a na koeficient stanovený ŘO ve výši 83 tisíc Kč/účastník.. Předpokládáme, že vzhledem k charakteru služeb se bude jednat vždy o účastníky identifikovatelné a využívající podporu dosahující bagatelní úrovně, viz popis k 67001. Z tohoto důvodu nevolíme indikátor 67010.

					50130	Počet osob pracujících v rámci flexibilních forem práce	osoby	výsledek	0	2014	4	2023	-	Stanoveno na základě průzkumu území, absorpční kapacitu a indikátor 60000.
					62800	Znevýhodnění účastníci, kteří po ukončení své účasti hledají zaměstnání, jsou v procesu vzdělávání/odborné přípravy, rozšiřují si kvalifikaci nebo jsou zaměstnaní, a to i OSVČ	osoby	výsledek	0	2014	2	2023	-	Dle průzkumu území s ohledem na absorpční kapacitu a indikátor 60000. Hodnota vychází z počtu účastníků indikátoru 60000 a je provázána s indikátory 62900, 63200, 62700 a 63100 se zohledněním povinnosti vykazovat pouze osoby jednoznačně identifikované a skutečností, že se projekty budou zabývat i osobami znevýhodněnými se sníženou úspěšností nalezání zaměstnání do 4 týdnů i po úspěšném absolvování projektu.
					62700	Účastníci zaměstnaní po ukončení své účasti včetně OSVČ	osoby	Výsledek	0	2014	2	2023	-	Dle průzkumu území s ohledem na absorpční kapacitu a indikátor 60000. Hodnota vychází z počtu účastníků indikátoru 60000 a je provázána s indikátory 62900, 63200, 62800 a 63100 se zohledněním povinnosti vykazovat pouze osoby jednoznačně identifikované a skutečností, že se projekty budou zabývat i osobami znevýhodněnými se sníženou úspěšností nalezání zaměstnání do 4 týdnů i po úspěšném absolvování projektu.
					62600	Účastníci, kteří získali kvalifikaci po ukončení své účasti	osoby	výsledek	0	2014	10	2023	-	Dle průzkumu území s ohledem na absorpční kapacitu a indikátor 60000. Hodnota vychází z předpokladu, že ne všichni účastníci získají potvrzení kvalifikaci po ukončení účasti. Potvrzení bude uděleno na základě formálního prověření znalostí.
					62900	Účastníci zaměstnaní 6 měsíců po ukončení své účasti, včetně OSVČ	osoby	výsledek	0	2014	4	2023	-	Dle průzkumu území s ohledem na absorpční kapacitu a indikátor 60000. Hodnota vychází z počtu účastníků indikátoru 60000 a je provázána s indikátory 62800, 63200, 62700 a 63100 se zohledněním povinnosti vykazovat pouze osoby jednoznačně identifikované a skutečností, že se projekty budou zabývat i osobami znevýhodněnými se sníženou úspěšností nalezání zaměstnání i po úspěšném absolvování projektu.
					63200	Znevýhodnění účastníci zaměstnaní 6 měsíců po ukončení své účasti, včetně OSVČ	osoby	výsledek	0	2014	2	2023	-	Dle průzkumu území s ohledem na absorpční kapacitu a indikátor 60000. Hodnota vychází z počtu účastníků indikátoru 60000 a je provázána s indikátory 62800, 62900, 62700 a 63100 se zohledněním povinnosti vykazovat pouze osoby jednoznačně identifikované a skutečností, že se projekty budou zabývat i osobami znevýhodněnými se sníženou úspěšností nalezání zaměstnání i po úspěšném absolvování projektu.
					63100	Účastníci ve věku nad 54 let zaměstnaní 6 měsíců po ukončení své účasti, včetně OSVČ	osoby	výsledek	0	2014	1	2023	-	Dle průzkumu území s ohledem na absorpční kapacitu a indikátor 60000. Hodnota vychází z počtu účastníků indikátoru 60000 a je provázána s indikátory 62800, 63200, 62700 a 62900 se zohledněním povinnosti vykazovat pouze osoby jednoznačně identifikované a skutečností, že se projekty budou zabývat i osobami

						ukončení podpory.									
						62600	Účastníci, kteří získali kvalifikaci po ukončení své účasti	osoby	výsledek	0	2014	3	2023	-	Hodnota indikátoru byla stanovena na základě průzkumu území, absorpční kapacity a indikátoru 60000.
						62700	Účastníci zaměstnaní po ukončení své účasti	osoby	výsledek	0	2014	2	2023	-	Hodnota indikátoru byla stanovena na základě průzkumu území, absorpční kapacity a indikátoru 60000. Hodnota je provázána s hodnotami indikátoru 62600, 62800 a 62900.
						62800	Znevýhodnění účastníci, kteří po ukončení své účasti hledají zaměstnání, jsou v procesu vzdělávání/odborné přípravy, rozšiřují si kvalifikaci nebo jsou zaměstnaní a to i OSVČ	osoby	výsledek	0	2014	3	2023	-	Hodnota indikátoru byla stanovena na základě průzkumu území, absorpční kapacity a indikátoru 60000. Hodnota je provázána s hodnotami indikátoru 62600, 62700 a 62900.
						62900	Účastníci zaměstnaní 6 měsíců po ukončení své účasti včetně OSVČ	osoby	výsledek	0	2014	2	2023	-	Hodnota indikátoru byla stanovena na základě průzkumu území, absorpční kapacity a indikátoru 60000. Hodnota je provázána s hodnotami indikátoru 62600, 62800 a 62700.
50	50.1	OPŽP	4	1	4.3	45415	Počet lokalit, kde byly posíleny eko systémové funkce krajiny	lokalita	výsledek	0	2014	2	2023	-	
						46500	Plocha stanovišť, které jsou podporovány s cílem zlepšit jejich stav zachování	ha	výstup	0	2014	4	2023		

Příloha č. 5 Mapa území a seznam obcí

Seznam obcí

1. Bezděkov
2. Čečkovice
3. Dolní Sokolovec
4. Chotěboř
5. Jeřišno
6. Klokočov
7. Lány
8. Libice nad Doubravou
9. Maleč
10. Nová Ves u Chotěboře
11. Rušínov
12. Sloupno
13. Víska



Příloha č. 6 Analýza rizik

Název rizika	Hodnocení rizika			Název opatření ke snížení významnosti rizika	Nositel rizika
	Pravděpodobnost (P)	Dopad (D)	V = P*D		
Finanční riziko					
Nedostatek financí na realizaci strategie	5	5	25	Zajišťování vlastních zdrojů k spolufinancování	Realizátoři projektů naplňujících strategii
Orientace MAS na jeden zdroj financování	2	5	10	Aktivní vyhledávání dalších finančních zdrojů	Kancelář MAS
Neproplacení výdajů spojených s administrací projektu	1	5	5	Zkušenosti MAS z předchozích období. Aktivní účast na školeních.	Kancelář MAS
Nedostatek financí na předfinancování nebo realizaci projektu ze strany MAS	2	5	10	Aktivní vyhledávání dalších finančních zdrojů. Možnost čerpání úvěrů u bank.	Kancelář MAS
Nedostatek financí na předfinancování nebo realizaci projektu ze strany realizátorů	2	5	10	Řádně sestavený projektový rozpočet. Možnost čerpání úvěrů u bank.	Programový výbor. Výběrová komise. Realizátoři projektů naplňujících strategii
Nečerpání naplánované alokace programových rámců dle časového plánu	2	5	10	Kvalifikované nastavení harmonogramu na základě komunitního plánování. Možnost úpravy finančního plánu.	Kancelář MAS. Programový výbor.
Organizační riziko					
Nedostatečná komunikace mezi aktéry	3	4	12	Pravidelné setkávání partnerů MAS, aktivní komunikace ze strany MAS	Kancelář MAS
Pasivita aktérů v území	4	4	16	Aktivizace území a jeho animace.	Kancelář MAS
Prosazování osobních zájmů v území	1	5	5	Eliminace politických tlaků zapojováním komunity	Kancelář MAS Řídící orgány MAS
Podcenění interní komunikace	3	3	9	Udržování pravidelné komunikace s orgány MAS	Kancelář MAS
Imobilizace komunitního fungování byrokratizací MAS	3	5	15	Udržování pozitivního přístupu Aktivní vyhledávání partnerů podporující komunitní fungování	Kancelář MAS
Špatné řízení realizace Strategie SCLLD	1	5	5	Kvalitní personální osazení kanceláře MAS	Řídící orgány MAS
Právní riziko					
Korupční chování řídicích pracovníků a osob zodpovědných za vedení a administraci projektů	1	5	5	Víceúrovňová kontrola výběru projektů a obsazení výběrových komisí členy komunity	Programový výbor Výběrová komise
Nedodržení podmínek dotačních titulů	1	5	5	Důsledná kontrola MAS	Kancelář MAS

				Kvalitní a dostatečné personální obsazení kanceláře MAS	Řídící orgány MAS
Nedodržení pokynů pro zadávání veřejných zakázek	1	5	5	Zpracování výběrových řízení odbornými organizacemi	Realizátoři projektů naplňujících strategii
Nedodržení pokynů metodických dokumentů a pravidel	1	5	5	Kontrola řídicími orgány MAS	Řídící orgány MAS
Nesoulad fungování MAS dle legislativy o o.p.s., účetnictví a daních apod.	1	4	4	Kontrola kontrolních orgánů MAS, audity, kontrola FÚ, standardizace	Kontrolní orgány MAS Kancelář MAS
Věcné riziko					
Dodržování finančního plánu	4	3	12	Aktivní evaluace projektů naplňujících strategii	Kancelář MAS
Nedostatečná personální kapacita na zajištění realizace strategie	3	5	15	Personální řízení	Kancelář MAS
Nedodržení monitorovacích výstupů projektu a zajištění udržitelnosti	1	3	3	Realistické nastavení monitorovacích výstupů. Kontrola v době udržitelnosti ze strany MAS	Kancelář MAS Realizátoři projektů naplňujících strategii
Nedostatečná informovanost o možnostech čerpání dotací a nedostatečná propagace SCLLD	1	5	5	Dobře nastavené informační toky – využití tištěných, orálních i elektronických cest	Kancelář MAS
Poznámka: Čím vyšší hodnota (od 1 do 5) tím je vyšší pravděpodobnost a závažnost dopadu					

Příloha č. 7 Popis postupu zapojení komunity do vypracování strategie

Zapojení komunity probíhalo ve dvou vlnách. První proběhla v roce 2013 – dotazníkové šetření a kulaté stoly ve dvou největších obcích regionu a městě Chotěboři. Vyhodnocení první vlny provedly pracovnice Regionální rozvojové agentury v Jihlavě, které také provedly vyhodnocení poznatků získaných při jednání kulatých stolů v Malči a Nové Vsi a získané poznatky zahrnuly do strategické části dokumentu. Druhá vlna komunitního plánování proběhla v roce 2015. Tady byli osloveni starostové jednotlivých obcí, občané obcí, neziskových organizací a podniků. Tyto poznatky byly vyhodnoceny pracovníci kanceláře MAS a zaneseny do strategické části dokumentu. V této příloze jsou v zájmu přehlednosti uvedeny nejdůležitější výstupy komunitního plánování. Detailní rozbor spolu s dalšími materiály (vzory pozvánek, fotky atd.) jsou uvedeny na našich internetových stránkách www.podhurizeleznychhor.cz v sekci týkající se tvorby strategie SCLLD..

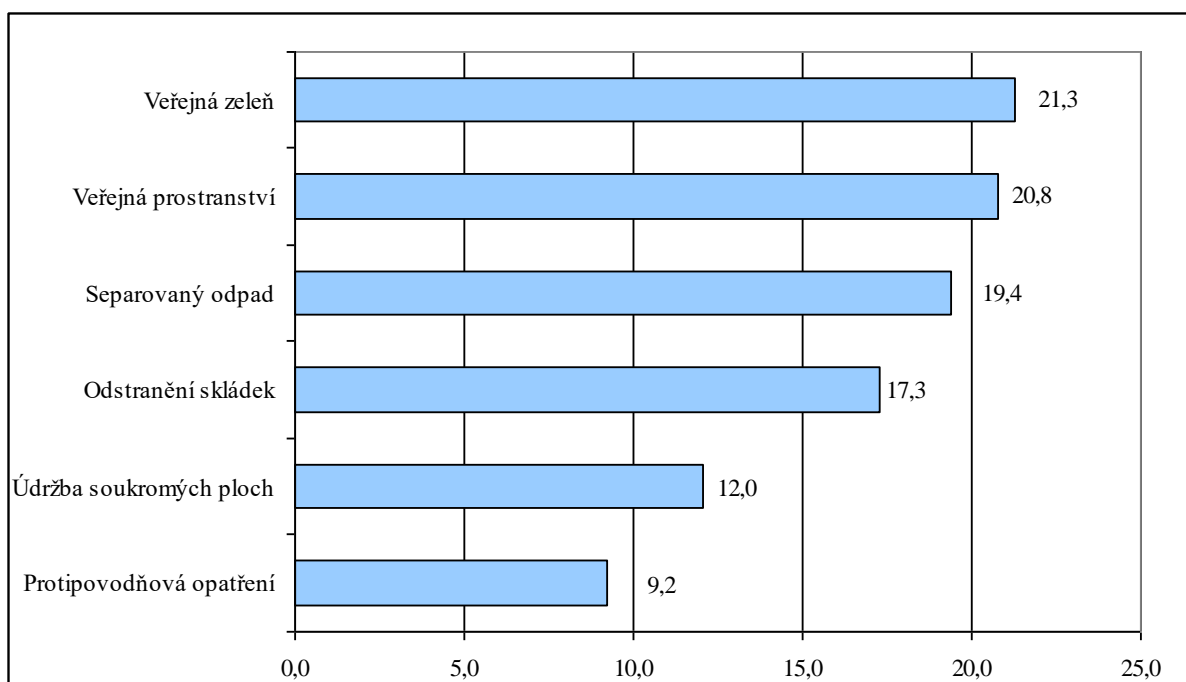
1. Dotazníkové šetření

MAS Podhůří Železných hor uspořádala v březnu 2013 dotazníkové šetření mezi obyvateli všech členských obcí, u vedení obcí, mezi zdejšími podnikatelskými subjekty a také zájmovými organizacemi. Cílem dotazníkového šetření bylo zjistit potřeby všech cílových skupin v oblasti investičních i neinvestičních projektů tak, aby bylo možné nastavit hlavní priority pro následující plánovací období (2014 – 2020).

Dotazníky zaměřené na obyvatele obcí starší 15 let obsahovaly dotazy typu toho, kam by měly směřovat investice v následujících letech především, a to v oblasti bytové výstavby, inženýrských sítí, školství, sociální oblasti, životního prostředí, dopravní obslužnosti, cestovního ruchu, kulturního dědictví apod. (jak z hlediska infrastruktury, tak ze strany nabídky služeb). Obyvatelé sami mohli navrhnout další aktivity, které by obec měla v budoucnu realizovat. Dotazníkového šetření mezi obyvatelstvem se ze 13 obcí regionu nezúčastnilo Sloupno. Celkem bylo získáno 301 dotazníků, z nichž 20 bylo vyřazeno, neboť odpovědi se týkaly obcí, které nejsou členy MAS Podhůří Železných hor a jeden byl vyřazen z důvodu duplicity. Analyzováno tedy bylo 280 dotazníků. Vzhledem k celkovému počtu obyvatel území starších 15 let lze průzkum označit za reprezentativní, neboť zahrnuje více než 2 % základního souboru.

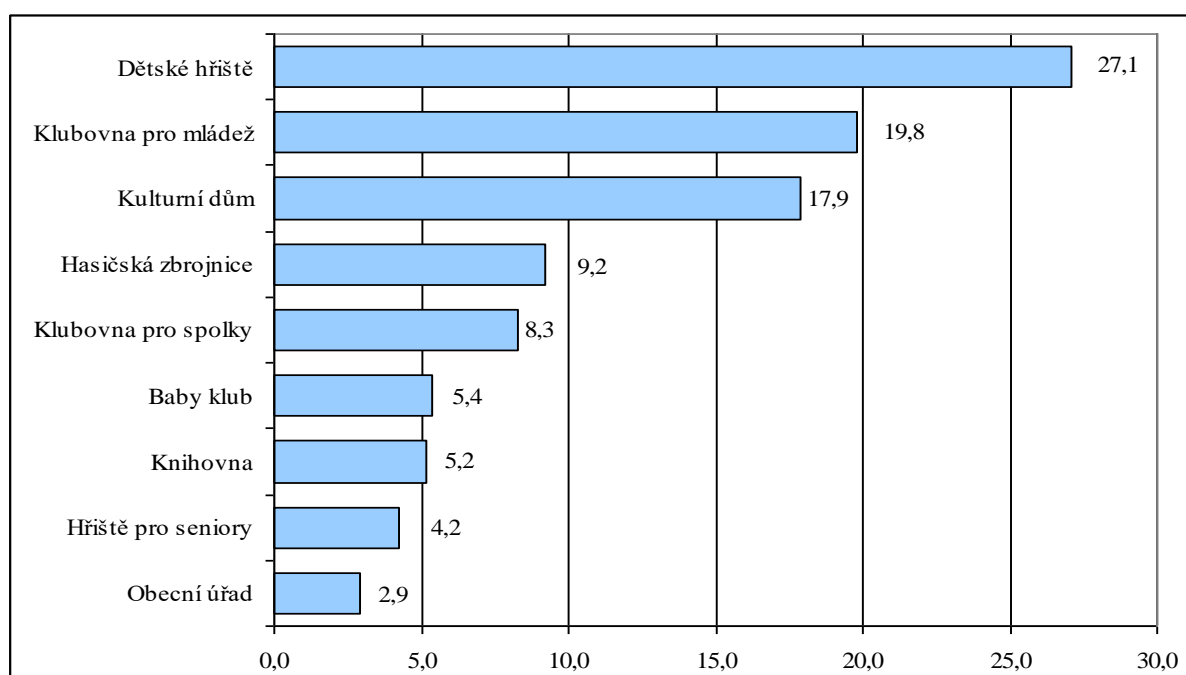
Výsledky dotazníkového šetření

Preference obyvatel v oblasti životního prostředí v obci bydliště (v % z celkového počtu odpovědí)



Pramen: Dotazníkové šetření, MAS Podhůří Železných hor, 2013

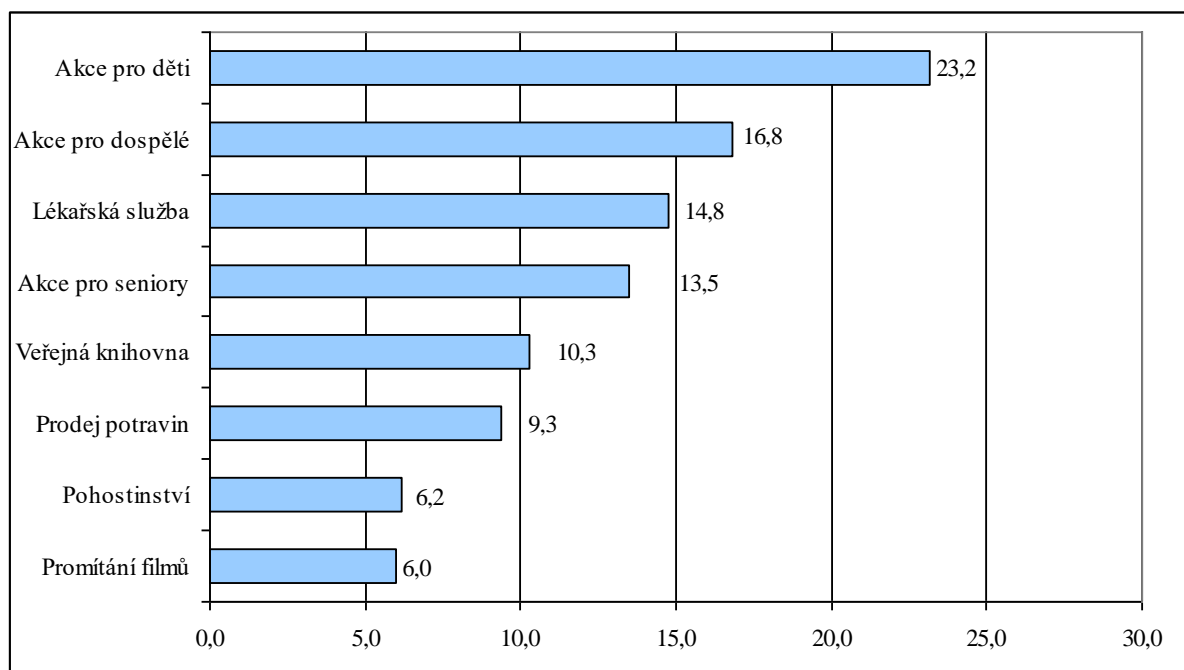
Preference obyvatel v oblasti občanské vybavenosti v obci bydliště (v % z celkového počtu



odpovědi)

Pramen: Dotazníkové šetření, MAS Podhůří Železných hor, 2013

Preference obyvatel v oblasti služeb zajišťovaných v obci bydliště (v % z celkového počtu odpovědí)



Pramen: Dotazníkové šetření, MAS Podhůří Železných hor, 2013

Poslední otázka vyzývala respondenty k předložení dalších návrhů na rozvoj obce jejich bydliště. Zde se vyjádřilo 66 osob, tedy pouze necelá čtvrtina, a návrhy se vztahovaly především k infrastruktuře pro volnočasové aktivity (vybudování krytého bazénu nebo koupaliště pro letní koupání, budování či rekonstrukce stávajících hřišť či dalších sportovních areálů, případně tělocvičen), k dopravě (chodníky, silnice, přechod pro chodce, cyklostezky) a ke zdravotní péči (obnova pohotovosti v Chotěboři).

Návrhy občanů k rozvoji obce jejich bydliště dle jednotlivých obcí MAS Podhůří Železných hor

Obec	Názor
Chotěboř	Chybí větší kapacita v DSP. Výstavba nového domu pro seniory.
Chotěboř	Zavedení pohotovostní služby, údržba vedlejších silnice.
Chotěboř	Krytý bazén.
Chotěboř	Zajistit možnost alespoň letního bazénu s vyhovující vodou.
Chotěboř	Vybudování krytého plaveckého bazénu, sauny a letního koupaliště.
Chotěboř	Letní koupaliště, krytý bazén.
Chotěboř	Vybudování krytého plaveckého bazénu, sauny.
Chotěboř	Vybudování koupaliště.
Chotěboř	Letní koupaliště, krytý bazén.
Chotěboř	Znovuzavedení sobotní a nedělní zubní pohotovosti i praktického lékaře.
Chotěboř	Cyklostezka Chotěboř – Bílek.

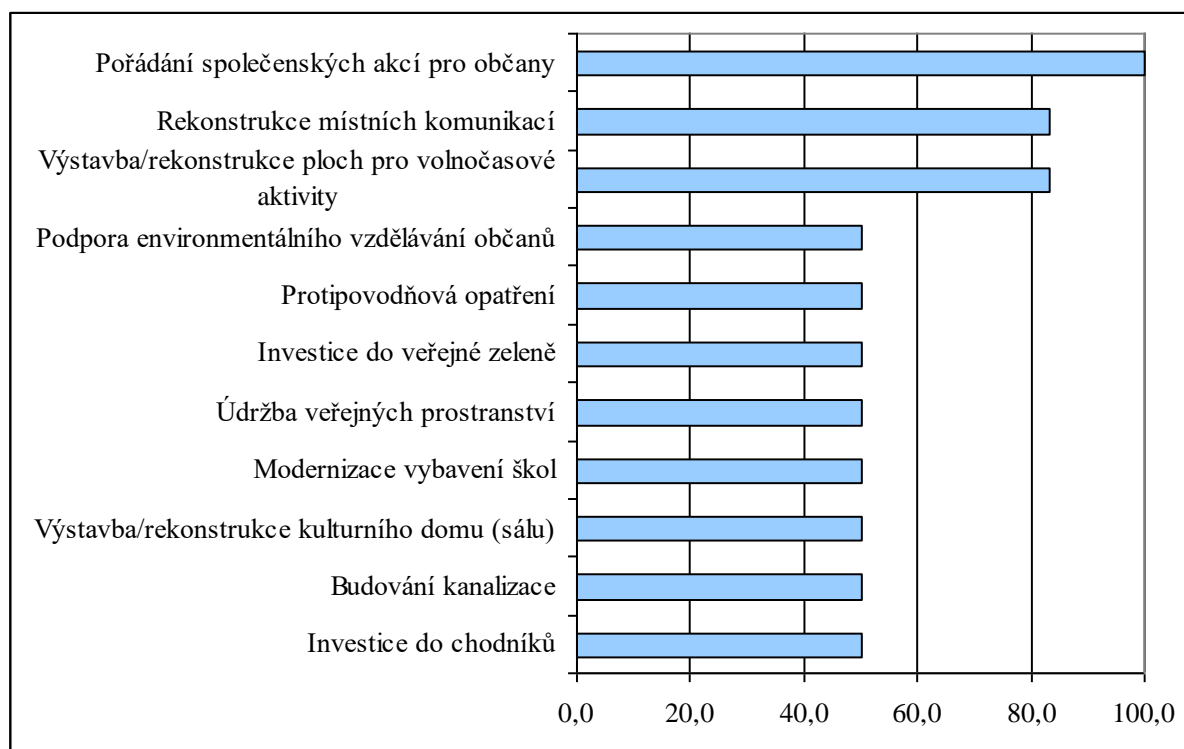
Chotěboř	Dětské hřiště - je jich málo.
Chotěboř	Bazén v Chotěboři.
Chotěboř	Větší podpora jiných sportů než hokeje.
Chotěboř	Rekonstrukce kina, vybudování koupaliště.
Chotěboř	Krytý bazén.
Chotěboř	Krytý bazén, rekonstrukce a rozvoj školního hřiště patřícího k ZŠ Buttulova.
Chotěboř	Koupaliště.
Chotěboř	Snížení nezaměstnanosti v obci, snížení ceny za odvoz odpadů, oprava chodníků.
Chotěboř	Obnovení lékařské pohotovosti pro děti i dospělé.
Chotěboř	Zajištění kvalitního veřejného koupaliště.
Chotěboř	Rekonstrukce a opravy sportovních areálů.
Chotěboř	Koupaliště.
Chotěboř	Hlavně cyklostezky.
Chotěboř	Krytý bazén.
Chotěboř	Krytý bazén.
Chotěboř	Krytý bazén nebo koupaliště pro děti.
Chotěboř	Bazén.
Chotěboř	Oprava silnic a nová silnice do HB.
Chotěboř	Bazén nebo koupaliště.
Chotěboř	Bazén, nákupní centrum.
Chotěboř	Fitcentrum.
Chotěboř	Oprava silnic.
Chotěboř	Vybudování psiho parku (přítomno je jen cvičiště).
Chotěboř	Koupaliště, prostor pro volný čas mládeže.
Chotěboř	Koupaliště, park pro psy, více středních škol.
Chotěboř	Bazén, obchodní centrum.
Chotěboř	Automat na pizzu.
Chotěboř (Bílek)	Klubovna.
Chotěboř (Bílek)	Koupaliště.
Chotěboř (Dobkov)	Vybudování chodníků a přechodu pro chodce.
Chotěboř (Dobkov)	Více zpevněných cest mezi obcemi.
Chotěboř (Dobkov)	Vybudování krytého bazénu, který bude zadarmo.
Chotěboř (Klouzovy)	Útulek, taneční sál a instruktážní kurzy.
Chotěboř (Rankov)	Útulek pro psy a kočky.
Jeřišno	Vybudování chodníků.
Jeřišno (Chuchel)	Vybudování chodníku.
Libice n. D.	Vybudování tělocvičny pro potřeby ZŠ a zájmových spolků.
Libice n. D.	Modernizace ZŠ a MŠ.
Libice n. D.	Zajištění pečovatelské služby, ošetrovatelské péče v obcích zdravotnickými pracovníky

	(proti úhradě za cenu služby). Větší podpora drobných živnostníků (podmínky výběrových řízení akceptovatelné i malými podnikateli).
Libice n. D.	Zvýšení počtu pracovních míst, sportovní rybolov.
Libice n. D.	Údržba neudržovaných soukromých ploch (pastvin).
Libice n. D.	Rozšíření ZŠ o II. stupeň, vylepšení fotbalového hřiště, vybudování multifunkční haly.
Libice n. D.	Fitcentrum.
Maleč	Pokusit se zabránit devastaci zem. půd a živočichů při intenzivním zemědělství
Maleč	Bazén v Chotěboři.
Maleč	ČOV
Maleč (Blatnice)	Plynofikace ostatních částí obce Maleč.
Maleč (Blatnice)	Zimní údržba obecních komunikací, včasné odklizení sněhu.
Nová Ves u Chotěb.	Vybudování chodníků, hřiště pro teenagery.
Nová Ves u Chotěb.	Postavit nový, hlavně větší, obchod na potraviny.
Nová Ves u Chotěb.	Oprava fotbalového hřiště a jeho okolí.
Nová Ves u Chotěb.	Obnova budovy školy (fasáda), zateplení, výměna oken, celková rekonstrukce.
Nová Ves u Chotěb.	Vybudování bazénu, koupaliště, sjezdovky.
Víska	Vybudování ZŠ.

Pramen: Dotazníkové šetření, MAS Podhůří Železných hor, 2013

Vedení obcí

Nejpravděpodobnější budoucí investice ve vybraných obcích MAS Podhůří Železných hor



Pramen: Dotazníkové šetření, MAS Podhůří Železných hor, 2013

Podnikatelské subjekty

Podnikatelé byli tázáni na to, co v následujícím období 2014 – 2020 budou potřebovat, měnit, jak se budou rozvíjet. Respondenti očekávají především investice do modernizace technologického vybavení provozovny lokalizované na území MAS a do rekonstrukce stávajících prostor pro podnikání. Tři firmy uvedly také rozšíření prostor pro podnikání v rámci území MAS a dvě nákup dopravních prostředků pro potřeby podnikání. Žádná z firem neplánovala otevření nové provozovny v obcích spadajících do MAS, zkvalitnění podmínek pro své zaměstnance ani investice do marketingu a propagace svých produktů.

Absolutní většina všech podnikatelů (5 ze 6) počítá s tím, že se bude aktivně zajímat o dotační možnosti nabízené ze strany MAS (účastnit se seminářů, podávat projekty apod.). V případě dotazu, co by se v obci jejich působnosti mělo změnit, odpovědělo 5 subjektů a návrhy směřovaly do oblasti zkvalitnění bydlení (Maleč), zkvalitnění infrastruktury, podpory podnikatelského prostředí, odstraňování administrativní zátěže, zvýšení dostupnosti ceny pozemků pro podnikání i bydlení a zlepšení podmínek při zadávání veřejných zakázek ze strany města (Chotěboř). S dodávkou vody nejsou spokojeni podnikatelé ve Sloupně a chování spoluobčanů vidí problematicky podnikatel z Nové Vsi u Chotěboře.

Zájmové organizace

Ze zájmových organizací odpověděly pouze 4 subjekty, a to z Chotěboře, Rušinoва, Vísky a Bezděkova. Všechny subjekty mají povědomí o činnosti MAS a tři z nich s ní v minulosti spolupracovaly. Respondenti působí v sociální oblasti a v oblasti sportu. Všechny subjekty v předchozím období využily dotaci, a to pro rekonstrukci staveb a sociální péči, pro pořádání sportovních turnajů, úpravu sportovních ploch, rekonstrukci sociálního zařízení v šatnách apod.

V následujícím období respondenti plánují především aktivity v oblasti zavedení nových služeb sociální péče, uspořádání nových společenských akcí pro děti, dospělé, seniory, pořádání sportovních turnajů a zápasů, pro které by bylo nutné zkvalitnění sportovní infrastruktury v obci, propagaci území jako atraktivního pro rozvoj cestovního ruchu a zlepšení marketingu a propagace výrobků či služeb. Zájem naopak nebyl o pořádání dlouhodobých vzdělávacích kurzů pro lepší uplatnitelnost obyvatel na trhu práce ani o vydání odborných či populárních publikací.

Všechny subjekty se hodlají v následujících letech zajímat o dotační možnosti nabízené ze strany MAS Podhůří Železných hor.

Problém v obci svého působení vidí oslovené NNO především v nedostatku pracovních příležitostí na venkově v oblasti drobného podnikání, v nedostatečné podpoře propagace turistických aktivit, zvýšit by se měla také podpora registrovaných sociálních služeb zejména ze strany města Chotěboře a zlepšit by se mělo také využití sportovišť pro mládež, možnosti získání zaměstnání v obci bydliště, činnosti v oblasti kultury a také silniční infrastruktura.

2. Diskuse s občany

Diskuse s občany proběhly v letech 2013 a 2015 . Byly organizovány celkem na 5 místech.

- Nová Ves u Chotěboře (2013) – pro Novou Ves u Chotěboře a Vísku
- Maleč (2013) – pro Maleč
- Jeřišno (2015) – pro Jeřišno, Rušínov, Čečkovice, Klokočov
- Libice nad Doubravou (2015) – pro Libici nad Doubravou, Bezděkov, Sloupno, Dolní Sokolovec, Lány
- Chotěboř (2013)

3. Diskuse se starosty obcí

Tyto proběhly v průběhu roku 2015 se všemi starosty obcí a pracovníky odboru rozvoje školství, rozvoje a památkové péče města Chotěboř a pracovníci kanceláře MAS tak, aby byly aktualizovány potřeby města a obcí.

4. Diskuse s organizacemi a zástupci komunity.

V roce 2015 proběhly diskuse se zástupci Dobré společnosti (komunitní sdružení), FOKUS Vysočina (péče o hendikepované), Benediktus (péče o hendikepované), městské knihovny a turistického centra, Domu dětí a mládeže Junior a řediteli základních škol v Chotěboři a Malči.

5. Diskuse s podnikateli

Zaměřili jsme se zejména diskusi s podnikateli v oblasti zemědělství tak, abychom aktualizovali potřeby regionu v sektoru, který je předmětem dotací PRV. Diskutovali jsme se zemědělskými družstvy (Maleč, Nová Ves u Chotěboře) statku Doubravka, i s rodinnými farmáři. Dále jsme sbírali podněty od drobných podnikatelů.

Příloha č. 8 Ostatní volnočasové spolky a aktivity na území MAS Podhůří Železných hor

Chotěboř
Junák – svaz skautů a skautek ČR, středisko Doubravka Chotěboř (Svojsíkova 253), dětská organizace, která usiluje o smysluplné naplnění volného času dětí, důraz na kamarádství, schůzky, výpravy, akce, tábory
SDH Chotěboř – práce s dětmi (Mikulášská nadílka, výlety, návštěvy muzea atd.)
Pionýrská skupina Mláďata (Zahradní 1376) – pořádá společenské akce či tábory pro děti a mládež
Český svaz ochránců přírody, základní organizace Chotěboř – pořádá Den Země, Chotěbořské trylkování
Český svaz chovatelů, základní organizace Chotěboř
Český svaz chovatelů, klub králíci HOP (Sokolohradská 1043)
Český rybářský svaz, místní organizace Chotěboř
Český svaz včelařů Chotěboř, o.s., základní organizace Chotěboř (Jabloňová 1341)
Český zahrádkářský svaz, základní organizace Chotěboř (Krále Jana 129)
Dobrá společnost - cílem je aktivně se podílet na kulturním a společenském dění v místě, kde žijeme
Venkovské části:
SDH Bílek, SDH Dobkov, SDH Klouzovy, SDH Počátky, SDH Rankov, SDH Střížov
SDH Sviný – turnaj ve stolním tenise, dětský den, sběr starého železa, pouťový fotbalový zápas, drakiáda,
Rankov – Mikulášské soutěžení, Rankovský „Kitzbühl“ (Rankovský slalom), Čarodějnice, Rozloučení s prázdninami, Raňkovský biatlon, Bábovkiáda, Silvestr na sjezdovce
Pionýrská skupina Klouzovy (Klouzovy 10)
Bezčkov – SDH Bezčkov
Čečkovice
SDH Čečkovice - Čečkovický víceboj, Dětský den, Podoubravský víceboj – pořádá obec, Motosraz
Jeřišno
Fantazáci – pořadatelé akcí pro děti, několikrát získali ocenění za nejlepší akci pro celostrátní sbírku POMOZTE DĚTEM!. Další ocenění následovala i za regionální akce.
SDH Jeřišno - původní potahová stříkačka z roku 1909, dobové uniformy, práce s dětmi, plesy, čarodějnice
Honební společenstvo Chuchel „Jelení doly“ (Jeřišno, Chuchel)
MS Doubrava Jeřišno (Jeřišno 12)
Klokočov
SDH Klokočov –kromě soutěží pořádají Hasičský ples, Maškarní ples, Čarodějnice, Stavění a na konec Kácení máje se zabíjačkou, Hokejový zápas mladí – staří
Honební společenstvo Rušinov – Železné Hory (Klokočov)
Libice nad Doubravou
Školská a kulturní komise městyse Libice nad Doubravou - pořádání a spolupořádání kulturních a společenských akcí např. Velikonoční výstava v budově školy, Velikonoční a Svatomartinský jarmark na Pilnově statku, pořádání plesu, rybářské závody pro děti atd.
SDH Libice nad Doubravou – pořádá Velkou cenu Železných hor v požárním útoku (noční soutěž), plesy, Libický parket, pálení čarodějnic
SDH Chloumek – pořádá dětský den na hřišti a plesy v kulturním domě
SDH Barovice, SDH Lhůta
Myslivecké sdružení „Bříza“ Libice n. D. (nám. sv. Jiljí 15)
Nová cesta Libice (Libická Lhotka 26) – občanské sdružení, jehož, hlavní činností je podpora rozvoje občanské vybavenosti a příspěvní k rozvoji společenského a kulturního života v Libici nad Doubravou a místních částech
Maleč
Sdružení rodičů při ZD Maleč (Maleč)
Honební společenstvo Maleč – Rieger
ZO Českého zahrádkářského svazu Maleč (moštárna)
Myslivecké sdružení Maleč

Příloha č. 9 Čestné prohlášení

Čestné prohlášení

Podhůří Železných hor, o. p. s.

Maleč 49, 582 76 Maleč

IČ: 27494373

www.podhurizeleznychhor.cz

tel.: 603 708 286, 603 275 369

V Malči dne 9. 8. 2016

Já, níže podepsaná – Mgr. Jaromíra Valehrachová, narozena 8. 7. 1971, čestně prohlašuji, že údaje uvedené v žádosti o podporu integrované strategie Komunitně vedeného místního rozvoje (SCLLD MAS Podhůří Železných hor, o. p. s. na období 2015 – 2023) a údaje uvedené v žádosti o podporu integrované strategie jsou shodné s údaji poskytnutými SZIF v rámci procesu standardizace MAS.

.....
Mgr. Jaromíra Valehrachová