

# Strategie komunitně vedeného místního rozvoje na období 2014 – 2020

MAS Železnohorský region, z.s.

Schváleno nejvyšším orgánem dne 10. 11. 2015

## Základní identifikační údaje žadatele

**ZADAVATEL:** MAS Železnohorský region, z. s.  
Náměstí Míru 288, 538 03 Heřmanův Městec  
IČO: 27009076

**zastoupený:** Josefem Blažkem, předsedou

### ŘEŠITELSKÝ TÝM:

#### Zaměstnanci MAS ŽR:

Bc. Martin Písař, DiS. – manažer pro SCLLD MAS ŽR

Hana Böhmová – administrativní pracovník MAS ŽR

Mgr. Jana Kuchyňková – administrativní pracovník pro SCLLD MAS ŽR

#### Členové představenstva MAS ŽR:

Josef Blažek – předseda MAS ŽR

RNDr. František Bárta - Společnost přátel Železných hor – místopředseda MAS ŽR

Bohumil Starý - Autokempink Konopáč

Václav Dostál - SDH Heřmanův Městec

Eva Joachimová - Nadace Bílý Jeřáb

Marie Stará - Obec Klešice

Stanislav Doležal - SHR

Dušan Doležal - Mikroregion Podhůří Železných hor

Vladimír Lašek - Jezdecký oddíl Železná hora

Milan Chalupník - ZŠ Seč

Ing. Táňa Holavová - Centrum pro mne

#### Členové TPS MAS ŽR:

##### 1) Životní prostředí, příroda a krajina

RNDr. František Bárta - Společnost přátel Železných hor

Vladimír Lašek - Jezdecký oddíl Železná hora

Hana Böhmová - Společnost přátel Železných hor

Milan Morch - ČSOP Nasavrky

Vlastimil Marek - Ventura-Venkov

## 2) *Cestovní ruch a marketing*

Bohumil Starý	- Autokempink Konopáč
Lukáš Rychtecký	- Zámek Choltice
Ivana Matyková	- Hrad Lichnice
Pavla Alvarézová	- TIC Třemošnice
Radka Závorková	- TIC Nasavrky
Jan Zikmunda	- TIC Seč
p. Reichman	- TIC Přelouč

## 3) *Zemědělství, venkov a místní produkce*

Josef Blažek	- Český svaz chovatelů – základní organizace Svinčany
Stanislav Doležal	- SHR
Marie Stará	- Obec Klešice
Václav Dostál	- SDH Heřmanův Městec
Josef Raba	- Zámecká restaurace Choltice

## 4) *Kultura, celoživotní vzdělávání*

Eva Joachimová	- Nadace Bílý Jeřáb
Mgr. Milan Chalupník	- Základní škola Seč
Josef Lojda	- SOUV Nasavrky
Táňa Holavová	- Centrum pro mne
Eva Mašínová	- Lektorka

## **Odborní experti:**

VN Konzult, s. r. o.

Tima Liberec, s. r. o.

Agentura ochrany přírody a krajiny ČR – Regionální pracoviště Východní Čechy

Univerzita Pardubice – Fakulta ekonomická - správní

## Obsah

<b>1. Popis území a zdůvodnění výběru</b>	<b>6</b>
1.1. MAS Železnohorský region - základní informace o MAS	7
1.2. Popis místního partnerství	8
1.3. Historie MAS, zkušenosti s rozvojem území	9
1.4. Proces přípravy a tvorby SCLLD	16
1.4.1. Členové a pracovníci MAS	17
1.4.2. Popis zapojení veřejnosti a členů místního partnerství	17
1.4.3. Spolupracující organizace	21
1.4.4. Expertní zpracování strategie	22
<b>2. Analytická část</b>	<b>23</b>
2.1. Socioekonomická analýza	23
2.1.1. Obyvatelstvo	24
2.1.2. Technická infrastruktura	31
2.1.3. Doprava	32
2.1.4. Vybavenost obcí, služby a život v obcích	33
2.1.5. Aktivity a společenský život v obcích	41
2.1.6. Bydlení	42
2.1.7. Životní prostředí	44
2.1.8. Podnikání, výroba, zaměstnanost	51
2.1.9. Řízení obcí, informovanost, spolupráce	57
2.1.10. Bezpečnost	63
2.1.11. Cestovní ruch	64
2.1.12. Vyhodnocení rozvojového potenciálu území	69
2.2. Analýza problémů a potřeb území	72
2.3. SWOT analýza	74
2.3.1. Dílčí SWOT analýzy	75
2.3.2. Globální SWOT analýza	79
<b>3. Strategická část</b>	<b>81</b>
3.1. Definování mise	83
3.2. Vize	83
3.3. Stanovení cílů	84
3.3.1. SC 1 Zdravé životní prostředí a rozvoj národního geoparku Železné hory	85
3.3.2. SC 2 Rozvoj cestovního ruchu a zachování a udržování památek jako kulturní dědictví regionu pro budoucí generace	88
3.3.3. SC 3 Rozvoj a přitažlivost venkova včetně rozvoje a zefektivnění zemědělství	92
3.3.4. SC 4 Pestrý společenský život a kvalitní výběr a možnosti vzdělávání včetně celoživotního učení	96
3.4. Priority rozvoje regionu	98
3.5. Inspirace	98
3.6. Integrovaná prvky	100
3.6.1. Integrace na úrovni strategie	101
3.6.2. Integrace na úrovni projektů	101
3.7. Inovativní prvky	102
3.8. Návaznost na jiné strategické dokumenty	103
3.9. Akční plán	106
3.8.1. Programový rámec Program rozvoje venkova	111
3.8.2. Programový rámec Integrovaný regionální operační program	129
3.8.3. Programový rámec OP Životní prostředí	140
3.8.4. Programový rámec OP Zaměstnanost	143
3.9. Vazba na horizontální témata	158
3.10. Financování projektů	159
<b>4. Implementační část</b>	<b>160</b>
4.1. Popis řízení včetně řídicí a realizační struktury MAS	160
4.2. Administrativní schopnosti a činnosti MAS v rámci SCLLD	168
4.3. Postupy pro vyhlášení výzev MAS, hodnocení a výběr projektů	170

---

4.4.	Popis animačních aktivit.....	179
4.5.	Spolupráce mezi MAS na národní a mezinárodní úrovni .....	182
4.6.	Popis hodnocení SCLLD .....	184
4.6.1.	Způsob vyhodnocování SCLLD .....	185
4.6.2.	Kontrola realizovaných projektů.....	186
4.6.3.	Monitoring MAS .....	187
5.	<b>Použité zdroje .....</b>	<b>189</b>
6.	<b>Seznam tabulek a grafů.....</b>	<b>190</b>

# 1. Popis území a zdůvodnění výběru

Strategie rozvoje Železnohorského regionu je dokument, který obsahuje soubor opatření směřující k dosažení základních cílů v rozvoji regionu a zvyšování kvality obyvatel.

Vychází především z:

- identifikace problémů a potřeb území,
- stanovení odpovídajících cílů,
- nastavení implementace SCLLD.

Strategie se vztahuje na programovací období EU, tj. na léta 2014 – 2020.

Části strategie jsou zpracovány komunitním způsobem, na základě přímé komunikace představitelů, členů a zaměstnanců MAS s veřejností v regionu.

Předložená Strategie komunitně vedeného místního rozvoje (dále jen SCLLD) je stěžejním strategickým dokumentem pro dlouhodobý a udržitelný rozvoj území místní akční skupiny (MAS) Železnohorský region vycházející z reálných potřeb regionu vzešlých z komunitně vedeného místního rozvoje. Tato metoda se již v území osvědčila při zpracování předchozích strategických dokumentů.

Předložená strategie je tematicky komplexní, obsahuje všechny identifikované potřeby, problémy a příležitosti, bez ohledu na zdroje financování. Region i všechny zapojené subjekty budou pro jejich řešení hledat vhodné nástroje k vyřešení, finanční zdroje či partnery.

Strategie je zpracována na období 2014 – 2020, avšak do roku 2023 je přeneseno sledování indikátorů projektů (a tedy začlenění do evaluace strategie) započatých v roce 2020 s realizací n+3.

Kapitoly číslo 1 až 3 byly spolufinancovány z OP Technická pomoc, osa 8.3a Administrativní a absorpční kapacita – cíl Konvergence, oblast podpory; 8.3.2a Podpora absorpční kapacity, Název projektu: Podpora vzniku strategie komunitně vedeného místního rozvoje pro území MAS – uveď z čeho bylo zpracování SCLLD financováno či tedy vypust?

Struktura SCLLD je stručně definována následujícím obrázkem a pro její vznik byl užit vedle dalších metodik Manuál tvorby SCLLD pro programové období 2014 – 2020 vydaný Ministerstvem pro místní rozvoj a zejména k výzvě pro předkládání SCLLD vydané Metodické stanovisko ministryně pro místní rozvoj č. 1 k Metodickému pokynu pro využití integrovaných nástrojů v programovém období 2014 – 2020 k integrovanému nástroji Komunitně vedeného místního rozvoje (CLLD).

Obrázek 1 Schéma struktury SCLLD



Zdroj: Metodické stanovisko ministryně pro místní rozvoj č. 1 k Metodickému pokynu pro využití integrovaných nástrojů v programovém období 2014 – 2020 k integrovanému nástroji Komunitně vedeného místního rozvoje (CLLD)

## 1.1. MAS Železnohorský region - základní informace o MAS

<b>Název MAS</b>	MAS Železnohorský region, z.s.
<b>Právní forma</b>	Zapsaný spolek
<b>Registrace</b>	spisová značka L 5733 vedená u Krajského soudu v Hradci Králové
<b>IČO</b>	270 09 076
<b>Adresa, sídlo, kancelář</b>	Náměstí Míru 288, 538 03 Heřmanův Městec
<b>Telefonní kontakty</b>	725 156 016
<b>Internetové stránky</b>	<a href="http://www.zeleznohorsky-region.cz">www.zeleznohorsky-region.cz</a>
<b>E-mail</b>	<a href="mailto:mas@zeleznohorsky-region.cz">mas@zeleznohorsky-region.cz</a>
<b>Statutární zástupce, předseda</b>	Josef Blažek, tel: 606 627 506, <a href="mailto:jos.blazek@email.cz">jos.blazek@email.cz</a>
<b>Místopředseda</b>	RNDr. František Bárta, tel: 602 225 506, <a href="mailto:zelhora@seznam.cz">zelhora@seznam.cz</a>
<b>Manažer</b>	Bc. Martin Písař, DiS., tel: 607 682 433, <a href="mailto:pisar@seznam.cz">pisar@seznam.cz</a>
<b>Účetní</b>	Blanka Čížková, Jana Petržílková
<b>Rozloha</b>	506,87 km <sup>2</sup>
<b>Počet obyvatel</b>	45 155
<b>Počet měst a obcí</b>	72
<b>Rok založení</b>	2005
<b>Členství</b>	6 svazků obcí (5) 1 obec 33 podnikatelských subjektů (8) 29 neziskových organizací (5)

MAS Železnohorský region, z. s. je neziskovou organizací založenou za účelem rozvoje území, který je v souladu s principem trvale udržitelného rozvoje. Koncept udržitelného rozvoje je postaven na potřebě vyrovnanosti tří základních pilířů života v dlouhodobém měřítku:

- ekonomický rozměr
- sociální rozměr
- environmentální rozměr

Rozvoj je založen na efektivním využívání místních zdrojů a pro realizaci projektů využívá organizace také krajské, národní a evropské dotace.

Posláním MAS je budování partnerské sítě subjektů ziskové i neziskové sféry a veřejného sektoru tak, že sdružuje fyzické i právnické osoby za účelem spolupráce v oblasti rozvoje venkova.

**V současné době se území MAS rozkládá na území 6 svazků obcí (Heřmanoměstecko, Centrum Železných hor, Podhůří Železných hor, Za Letištěm, Západně od Chrudimi a Železné hory) a 1 obce Licibořice - území má celkem 72 obcí:**

Barchov, Běstvína, Bezděkov, Biskupice, Bojanov, Bousov, Brloh, Bukovinau Přelouče, Bylany, Ctětín, Čepí, České Lhotice, Dřenice, Dubany, Heřmanův Městec, Hodonín, Holotín, Horní Bradlo, Hošťalovice, Choltice, Chrtínky, Jedousov, Jeníkovice, Jezbořice, Klešice, Kněžice, Kostelec u Heřmanova Městec, Krásné, Křižanovice, Lány, Libkov, Licibořice, Liboměřice, Lipoltice, Lipovec, Lukavice, Lukavice, Míčov-Sušice, Mikulovice, Mladoňovice, Mokošín, Morašice Načešice, Nasavrky, Ostřešany, Poběžovice u Přelouče, Podhořany u Ronova, Prachovice, Přelouč, Rabštejnská Lhota, Ronov nad Doubravou, Rozhovice, Seč, Sobětuchy, Sovolusky, Staré Jesenčany, Stojice, Stolany, Svinčany, Svojišice, Třebosice, Třemošnice, Třebířichy, Turkovice, Úherčice, Urbanice, Valy, Vápenný Podol, Veselí, Vyžice, Žlebské Chvalovice.

Území MAS je složeno z celkem 6ti funkčních dobrovolných svazků obcí, které jsou detailně popsány v příloze A.1.1.

## 1.2. Popis místního partnerství

Metoda LEADER je známá po celé Evropě. Je postavena na spolupráci a rovném partnerství veřejné správy, neziskových organizací a podnikatelů, kteří v určitém území vytvářejí tzv. místní akční skupiny (MASky). Metoda Leader je v Evropské unii realizována již od roku 1991. V současné době existuje v celé EU cca 2800 MASEk ve 28 zemích. Lze tedy konstatovat, že za 20 let je tato metoda již dostatečně vyzkoušena v jednotlivých zemích EU. V České republice v současné době existuje cca 180 místních akčních skupin, které mají zájem metodou LEADER pracovat, tyto pokrývají zhruba 92% celého venkovského území (do venkovského území nespádají velká města nad 25 000 obyvatel).

Uplatňování principu LEADER v praxi sebou nese řadu výhod. Mezi hlavní výhodou principu LEADER patří využití partnerství veřejného a soukromého sektoru do rozvoje venkova. Další výhodou je **zapojení venkovského obyvatelstva do přípravy strategie rozvoje a její realizace**, a nabídnutí tak možnosti ovlivňovat rozvoj regionu, ve kterém trvale žijí. Výrazně pomáhá vrátit na český venkov hodnoty, jako je pocit sounáležitosti s místem, na kterém žijí, a sounáležitosti s lidmi, s nimiž ho sdílím. Důležitou roli MAS spatřujeme v budování komunitního způsobu života na venkově. Možnosti obyvatel podílet se přímo na rozhodování o dění v jejich regionu a na plánování jeho rozvoje je v tomto ohledu silně motivujícím faktorem. Výhodou principu LEADER je také rozšiřování podnětů, informačních zdrojů a příkladů dobré praxe prostřednictvím národní i mezinárodní spolupráce. Zapojení se do národní i mezinárodní spolupráce např. v podobě inovativních projektů ve spolupráci s nadnárodními subjekty, univerzitami, oborovými sdruženími apod. přináší do venkovského území inovativní přístupy a řešení.

Realizace rozvoje založeného na specifikování konkrétní strategie přináší do implementační části jasnou a přesnou dlouhodobou vizi, která je postupně v dílčích krocích prostřednictvím realizovaných projektů a dalších aktivit realizována.

V rámci zhodnocení dopadu principu LEADER bylo jak na úrovni Evropské unie, tak na národní úrovni, jednoznačně konstatováno, že se jedná o přínosnou iniciativu, která přináší pozitivní změnu, působí plošně a je vysoce transparentní.

V oblasti čerpání podpory ze strukturálních a investičních fondů na úrovni Evropské unie bylo uplatnění principu LEADER hodnoceno jako významné pro zvýšení absorpční kapacity a přispělo k plynulosti čerpání podpory a jejímu směřování do venkovských oblastí.

Vedle výhod, které princip LEADER přináší, je nutné zmínit i určité nevýhody. Zapojení veřejnosti do plánování strategie rozvoje a do její následné realizace může působit jako časově a administrativně náročný prvek. Z krátkodobého pohledu tedy delší doba přípravy strategií, příprava formou zdola nahoru a projednávání s veřejností znamená větší časovou a administrativní náročnost. Z dlouhodobého pohledu však přínos, který tímto specifikovaná strategie získá, tedy, že je akceptována širokou veřejností, jsou zohledňování potřeby a zájmy všech partnerů působících v příslušném regionu a veřejnosti a dalších subjektů, kteří se na jejím vzniku podíleli aktivním způsobem, tyto nevýhody minimalizuje.

**Zástupci území každé MAS si o svých potřebách rozhodují sami. Každá MAS má jiné potřeby.** Členové MAS si tak sami stanovují priority (připravují si strategii a cíle, kterých chtějí dosáhnout), sepíší konkrétní aktivity a projekty, které jsou pro území prospěšné. Proto je důležité, aby se na strategii podílely všechny složky obyvatel. Potom se vedení MAS snaží strategii plnit a také získat na její realizaci finance.

Na místní partnerství, na **tvorbu naprosto přirozených vazeb v území napříč všemi subjekty**, byl vždy kladen velký důraz. Je velkým kladem a výhodou pro rozvoj naše území, že tvorba vazeb mezi jednotlivými sektory, spolupráce všech subjektů a utváření tak místního partnerství bylo naprosto přirozené již v období před vznikem MAS.

V území Železnohorského regionu se tvořily vazby a spolupráce na neformální bázi, neboť subjekty samy zjišťovaly, že tento způsob přináší efektivitu a přirozenou syngii pro jakékoliv činnosti v jakékoliv oblasti. Později se vazby formalizovaly v podobě vzniku dobrovolných svazků obcí (viz detailněji v kapitole Historie MAS). Díky tomuto přirozeně vytvářenému místnímu partnerství bylo na čem stavět při oficiálním vzniku MAS, kdy došlo k jistému zformalizování širokého partnerství.

Toto partnerství nadále přirozeně pokračuje ve spolupráci a tvorbě dalších vazeb v rozvoji celého území, celého regionu, tentokrát již oficiálně, tedy též na formální bázi od vzniku MAS.

Veškeré oficiální doložené místní partnerství je k doložení na webových stránkách Železnohorského regionu, dále archivováno v sídle MAS (doložení činností a aktivit) a též doložení všemi aktéry utvářející toto široké místní partnerství v podobě jejich kladného hodnocení činností MAS ŽHR.

**MAS ŽR má dlouhodobé a široké zkušenosti s realizací projektů společných, partnerských i dílčích, které na sebe vzájemně navazují a rozvíjí se, díky dlouhodobému společnému vývoji a spolupráci s osvědčenými odborníky, tedy projektů, které ctí principy LEADER.**



MAS zpracovala a následně realizovala v letech 2009 – 2013 svůj Strategický plán LEADER Návrat ke kořenům. Za toto období bylo vyhlášeno celkem 5 výzev (blíže se o nich dočtete v kapitole 1.3.2.1.). Všechny tyto projekty byly vybrány a realizovány za uplatnění principů LEADER.

Členové MAS společně se zástupci obcí a organizací působících v území se pravidelně jezdí **inspirovat do partnerských MAS**, aby poznali příklady dobré praxe i v jiném území. Na těchto vzdělávacích seminářích jsou ukazovány projekty realizované z nejrůznějších operačních programů, nejrůznějších žadatelů za dodržování metody LEADER. Vždy na jaře jezdí členové orgánů a zaměstnanci MAS a v měsíci září prostřednictvím Regionální školy obnovy venkova jezdí vždy cca 40 osob a jedná se o všechny skupiny působící v území (více o těchto vzdělávacích seminářích v kapitole 1.3.2.2.). tato forma vzdělávacích seminářů je velmi vítána u všech subjektů a MAS v ní chce i dále pokračovat.

**Obecným cílem je rozvoj území MAS Železnohorský region, který bude naplňován i následujícími kroky:**

- zajištění naplňování principu partnerství spočívající v intenzivní spolupráci mezi státní správou a samosprávou, podnikatelskými subjekty, nevládními organizacemi, dalšími subjekty a občany,
- podpora rozvoje občanských iniciativ na místní a regionální úrovni, ochrana přírodního a kulturního bohatství a zdraví obyvatel regionu,
- zvýšení ekonomické prosperity a kvality života regionu,
- zajišťování finančních, lidských, materiálních a informačních zdrojů pro rozvoj regionu.

Podíl na rozhodování ve sdružení představuje účast člena na sdružení a z této účasti plynoucí práva a povinnosti člena. Práva a povinnosti členů jsou stejná jak pro právnické, tak pro fyzické osoby.

**Přístup „zdola-nahoru“ při přípravě i realizaci strategie**

Uplatnění přístupu zdola-nahoru byly realizovány pomocí řady postupů. Je možné rozdělit způsoby získávání podnětů z hlediska způsobu komunikace. Pro přípravu a realizaci strategie byly využity elektronické komunikační prostředky (webové informační servery, sociální sítě, e-mailovou komunikaci apod.), dále se komunikovala strategií také prostřednictvím místních médií s cílem informovat další část veřejnosti. Dalším, velmi přínosným způsobem komunikace, byla komunikace na osobní úrovni, kdy bylo možné formou individuálních, nebo hromadných konzultací, veřejných projednávání apod. předložit k posouzení návrhy v oblasti strategie, a to buď v plném rozsahu, nebo vybraným skupinám osob, či dle příslušné oblasti. Veřejnost a zpětná vazba byla také získávána atraktivními formami projednávání, např. ve spojení s dalšími např. kulturními akcemi, informačními nebo osvětovými akcemi, které byly na území MAS pořádány.

## 1.3. Historie MAS, zkušenosti s rozvojem území

### Historie MAS

V roce 1999 začalo několik obcí spolupracovat s cílem řešit společný problém při rozvoji a efektivním skloubení požadavků všech právnických osob ve všech oblastech života.

Spolupráce obcí vyústila k založení mikroregionu **Centrum Železných hor**. V tentýž rok byl založen další mikroregion, **Podhůří Železných hor**, s cílem chránit a prosazovat společné zájmy obcí, spolupracovat při obnově a rozvoji venkova a koordinovat činnost obcí v oblastech cestovního ruchu, kultury a vzdělávání. Následně v roce 2000 založily obce **Mikroregion Železné hory** a zájmové sdružení právnických osob s názvem Mikroregion Pardubicko, později přetřansformovaný ve **Svazek obcí Za Letištěm**, kde je cílem těchto svazků obcí spolupráce v oblasti rozvoje cestovního ruchu, obnovy a rozvoje venkova a ochrana přírody a krajiny, v odpadovém hospodářství. **Svazek obcí Heřmanoměstecko** byl založen roku 2001.

Vzhledem k tomu, že svazky obcí vzájemně sousedí, mají společné cíle, leží na jasně identifikovatelném území podhůří a Železných hor, založily místní akční skupinu. Vznikl tak jeden přirozený celek, který má zájem společně spolupracovat na rozvoji cestovního ruchu (např. budování sítí cyklotras), rozvoji infrastruktury (rozvoj silnic, budování kanalizace atd.), rozvoji obcí a ekonomického růstu a v neposlední řadě mají zájem na ochraně životního prostředí a kulturních památek.

Od roku 2004, před vlastním založením MAS, byly na základě doporučení veřejného sektoru a znalostí území vytipovány a osloveny podnikatelské a neziskové subjekty. Na základě prvotních **neformálních setkání a výměny informací** bylo přistoupeno veřejným sektorem, podnikateli a NNO k **založení MAS ŽR v červnu 2005**. V průběhu zakládání MAS se subjekty ze všech sektorů podílely rovnocenně na získávání relevantních informací o vlastní funkci MAS a přinášely podněty na zaměření přínosu MAS pro území (grafické znázornění založení MAS v příloze A.1.2.)

MAS ŽR vzniklo jako občanské sdružení podporující celkový rozvoj regionu realizací projektů s využitím dotačních

titulů ČR a EU a akcí metodou LEADER, (spolupráce veškerých subjektů ve venkovském regionu - obce, podnikatelé v zemědělství, v cestovním ruchu, ve službách, zájmová sdružení, spolky, školy...).

V roce 2008 byl vytvořen **Strategický plán LEADER MAS Železnohorský region „Návrat ke kořenům“**, jenž byl v r. 2009 vybrán k realizaci SPL mezi 32+ a **MAS byla vybrána k podpoře** v rámci programu rozvoje venkova 2007 – 2013, osa IV. LEADER.

V období realizace SPL bylo celkem vyhlášeno 5 výzev na sběr projektových žádostí, každý rok jedna. Celkem bylo realizováno **65 projektových žádostí** o celkové výši dotace **22 570 979,-Kč**, při čemž celková hodnota projektů byla **37 840 384,- Kč**

Po mnohaletém zvažování různých druhů a systémů podpory místních produktů se Železnohorský region stal v r. 2011 **členem Asociace regionálních značek** působící na celém území České republiky. Zapojil se po bok dalších regionů, které již své produkty a výrobky úspěšně propagují a zajišťují jim tak zasloužený odbyt. Od r. 2012 se certifikovaní výrobci staly nedílnou součástí celkové propagace a marketingu Železnohorského regionu. Do současné doby bylo postupně certifikováno 55 regionálních výrobků a produktů, které smějí užívat registrované označení **ŽELEZNÉ HORY regionální produkt®**.

K rozšíření území došlo 9. 10. 2012, kdy valná hromada přijala nový **mikroregion Západně od Chrudimi** a k dalšímu rozšíření došlo 21. 11. 2013, kdy se území rozšířilo o Obec Licibořice. K rozšíření území došlo z důvodu, že na daném území nefungovala žádná MAS, a tak na žádost mikroregionu a obce bylo toto území přijato do území MAS pro nové programovací období 2014 – 2020.

Vzhledem k neexistenci destinační společnosti působící na území Turistické oblasti Chrudimsko-Hlinecko v prosinci 2013 **MAS ŽR iniciovala uzavření deklarace o spolupráci** mezi **MAS Železnohorský region, MAS Chrudimsko, MAS Hlinecko a MAS Skutečsko, Košumbersko a Chrastecko**.

V roce 2014 se MAS zapojila do projektu **Český systém kvality služeb (ČSKS)**, jehož vlastníkem je Ministerstvo pro místní rozvoj ČR. Po splnění všech požadavků získala organizace certifikát I. stupně Českého systému kvality služeb. **MAS ŽR je vůbec první organizací, která splnila požadavky ČSKS v České republice.**

V současné době se stále obměňuje podíl členů podnikatelského a neziskového sektoru, což se ukazuje jako vhodná cesta pro samostatný nezávislý rozvoj území, pro zajištění hospodářské stability a odklon od centrálního rozhodování státních orgánů.

Nejdůležitějším úkolem občanského sdružení je navázat na přerušovaný dialog všech obyvatel ve venkovském prostoru a koordinovat jednotlivé akce subjektů tak, aby byly ve vzájemné shodě.

## **Zkušenosti s rozvojem území**

MAS jako organizační celek má dlouhodobé a široké zkušenosti s realizací projektů společných, partnerských i dílčích, které na sebe vzájemně navazují a rozvíjí se, díky dlouhodobému společnému vývoji a spolupráci s osvědčenými odborníky.

Vzhledem k dlouhodobé **spolupráci členských mikroregionů**, jenž vyústila v založení společného subjektu MAS ŽR, lze uvést, že **zkušenosti s přípravou, koordinací a realizací jakýchkoli projektů** jsou značné. Tuto skutečnost potvrzuje také to, že MAS Železnohorský region byla na základě objektivního hodnocení zástupců Ministerstva zemědělství a Státního zemědělského a intervenčního fondu **hodnocena nejlepším oceněním kategorie A pro nejlépe pracující MAS České republiky**.

**MAS Železnohorský region** poskytoval přímou **podporu a pomoc novým a nepodpořeným MAS** v Pardubickém kraji při jejich realizaci projektu o dotaci z opatření III.4.1. Získávání dovedností, animace a provádění pro období 2014-2020 z Programu rozvoje venkova. MAS vystupovala v tomto projektu u jednotlivých MAS jako **odborný garant**. Tyto MAS se v rámci projektu připravovaly na nové programovací období 2014 a 2020 a připravovaly své strategické plány. Železnohorský region dělal **garanta 3 MAS**:

- MAS Region Kunětické hory – nepodpořená MAS
- MAS Bohdanečsko – nově vzniklá MAS
- MAS Chrudimsko – nově vzniklá MAS

## Projekty MAS lze rozdělit do následujících skupin:

- 1) Strategický plán LEADER (SPL) „Návrat ke kořenům“
- 2) Projekty MAS mimo SPL
- 1) Strategický plán LEADER (SPL) „Návrat ke kořenům“

Realizaci SPL, jenž se skládala z výběrů projektů jednotlivých žadatelů, k realizaci z Programu rozvoje venkova 2007-2013 a potřebné administrace spojené s koordinační a poradenskou činností.

### **PRV 2007 – 2013, podopatření IV.1. Implementace místní rozvojové strategie**

**Realizace: 06/2009 až 2013**

Tabulka 1 Alokace a její rozdělení na IV.1.1. a IV.1.2.

Rok realizace SPL	Přídělené celkové alokace	Skutečně nárokováno na administraci MAS (IV.1.1.)	Skutečně nárokováno na realizaci projektů (IV.1.2.)	% na administraci MAS
2009	4 737 929 Kč	348 238 Kč	3 692 255 Kč	7
2010	4 891 044 Kč	704 400 Kč	3 927 824 Kč	14
2011	4 766 629 Kč	809 309 Kč	3 982 855 Kč	16
2012	7 150 305 Kč	1 050 595 Kč	5 425 950 Kč	14
2013	7 489 399 Kč	1 125 797 Kč	5 542 095 Kč	15
2014		1 768 722 Kč		

Zdroj MAS ŽR

Za dobu realizace Strategického plánu LEADER bylo vyhlášeno celkem 5 výzev na sběr projektových žádostí (každý rok jedna) a bylo vybráno celkem 71 projektů k realizaci, z nichž se realizovalo celkem 65 projektů, které byly úspěšně realizovány. Velké množství projektů je také způsobeno díky tomu, že MAS si stanovila max. výši způsobilých výdajů na jeden projekt max. 500 000,- Kč, což vedlo k realizaci většího množství nejrůznějších projektů. Tyto projekty byly často realizovány v mnohem vyšší částce, než byla částka způsobilých výdajů. Dotace v těchto případech byla spíše jako motivující prvek, která přispěla k realizaci zajímavého a potřebného projektu v regionu.

Tabulka 2 Přehled projektů v rámci výzev

	1. výzva 2009			2. výzva 2010			3. výzva 2011			4. výzva 2012			5. výzva 2013		
	Počet projektů	Dotace	Celkové náklady	Počet projektů	Dotace	Celkové náklady	Počet projektů	Dotace	Celkové náklady	Počet projektů	Dotace	Celkové náklady	Počet projektů	Dotace	Celkové náklady
Fiche 1	2	771799	975992	1	250484	334134	2	545400	840127	0	0	0	1	397194	441327
Fiche 2	6	2145725	2949902	5	1945212	3793199	3	1198176	1615873	8	2813797	5775378	2	607107	815949
Fiche 3	2	774731	1054538	5	1732128	2611348	5	1673679	2569499	3	988975	3115150	9	3348206	5848131
Fiche 4	0	0	0	0	0	0	0	0	0	2	751500	1039819	1	450000	676160
Fiche 5	0	0	0	0	0	0	2	565600	1018951	2	871678	1266743	3	445495	1238184
Fiche 6	xxx	xxx	xxx	xxx	xxx	xxx	0	0	0	0	0	0	1	294093	326771

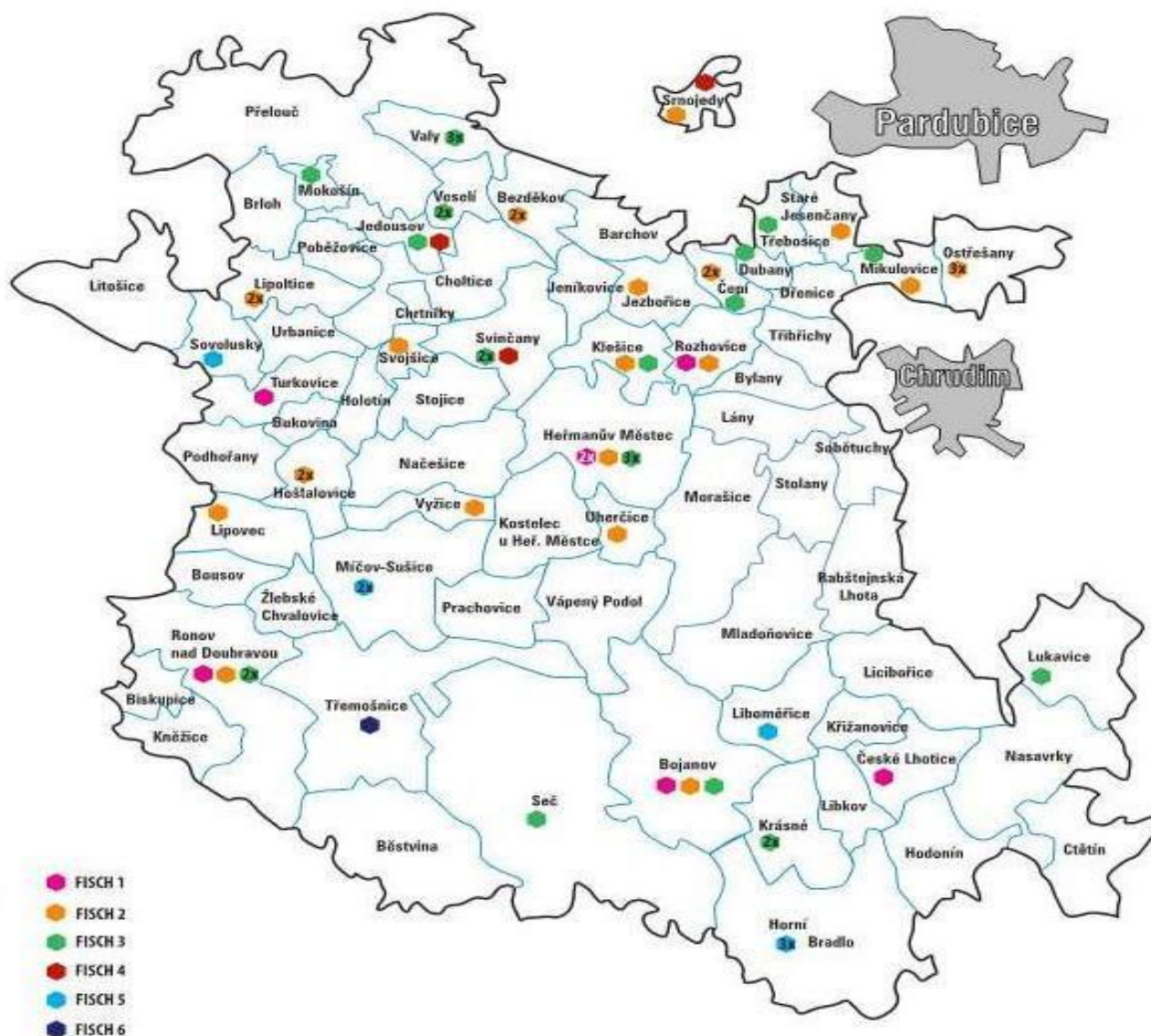
Zdroj MAS ŽR

Tabulka 3 Celkové náklady na jednotlivé fiche

	Celkem 2009 – 2013		
	projektů	Dotace	Celkové náklady
Fiche 1	6	1964877	2591580
Fiche 2	24	8710017	14483510
Fiche 3	24	8517719	15198666
Fiche 4	3	1201500	1715979
Fiche 5	7	1882773	3523878
Fiche 6	1	294093	326771
	<b>65</b>	<b>22570979</b>	<b>37840384,1</b>

Zdroj MAS ŽR

Mapa 1 Realizace projektů realizovaných v rámci SPL Návrat ke kořenům



Zdroj: Mapový podklad MAS ŽR

Detailní přehled realizovaných projektů dle fichí v rámci SPL viz příloha A.1.3.

## 2) Projekty MAS mimo SPL

MAS Železnohorský region realizuje řadu projektů mimo Strategický plán Leader. Lze konstatovat, že **MAS vyvíjí snahu a vyhledává další jiné aktivity** – tedy vedlejší aktivity a to z jiných dotačních titulů či vlastních finančních prostředků. V této oblasti má bohaté zkušenosti, doložením je řada aktivit a mj. též pomoc nepodpořeným sousedním MAS, kterým MAS Železnohorský region dělal odborného garanta – viz výše v kapitole Projekty MAS uvedeno.

Z hlediska menšího územního rozložení a nečlenství velkých, ekonomicky silných měst, se projekty realizovaly především za pomoci Programu obnovy venkova či obecních rozpočtů. I přes akce drobnější finanční náročnosti mají jak samostatné obce, tak i mikroregiony, bohatou zkušenost s realizací projektů ve všech rozvojových oblastech.

MAS dbá o funkční široké partnerství v celém svém území. Spolupráce veřejného, podnikatelského a neziskového sektoru je obrovskou devizou pro rozvoj území. Fungování širokého partnerství přispívá ke komplexnímu rozvoji území.

**Výhodou tohoto současného širokého partnerství je plánování založené na aktivním zapojování všech zúčastněných složek – tj. veřejnost, regionální aktéři z řad veřejné správy, podnikatelského a neziskového sektoru.**

Tabulka 4 Přehled realizovaných projektů MAS mimo SPL

	Název projektu	Realizace	Výstupy
<b>OP RMZV, podopatření 2.1.4. Rozvoj venkova (LEADER+)</b>			
1	Vytvoření efektivních funkčních schopností“	01 – 06/2007	<ul style="list-style-type: none"> <li>- studie území v souvislosti s diverzifikací zemědělství,</li> <li>- zpracování projektových záměrů – vytvoření zásobníku projektů,</li> <li>- informační vzdělávací kampaň,</li> <li>- propagační materiály,</li> <li>- stanovení postupů a pravidel organizace MAS,</li> <li>- vytvoření vlastních webových stránek,</li> <li>- pořízení související techniky.</li> </ul>
<b>POV Pardubický kraj</b>			
1	Poradenský servis pro MAS Železnohorský region	1/2010 – 12/2011	- poradenská činnost MAS
2	Zavedení regionálního značení v Železnohorském regionu	1/2011 – 5/2012	<ul style="list-style-type: none"> <li>- nákup licence certifikace regionálních výrobků</li> <li>- certifikace 19 regionálních výrobků</li> <li>- vydání novin Doma v Železných horách</li> <li>- vydání DL karet regionálních výrobků</li> </ul>
3	Poradenský servis a provozní činnost pro MAS Železnohorský region	1/2011 – 5/2012	<ul style="list-style-type: none"> <li>- poradenská činnost pro MAS</li> <li>- provozní činnost MAS</li> <li>- vydání propagačních materiálů</li> <li>- podpora tradičních akcí v regionu</li> </ul>
4	Poradenská a provozní činnost MAS Železnohorský region	1/2013 – 12/2014	<ul style="list-style-type: none"> <li>- poradenská činnost pro MAS</li> <li>- provozní činnost MAS</li> <li>- vydání propagačních materiálů</li> <li>- podpora tradičních akcí v regionu</li> </ul>
	Územní strategie MAS 2014 – 2020	7/2013 – 12/2014	- zpracování dílčích částí SCLLD MAS
<b>PRV 2007 – 2013, podopatření IV.1.2.a) Realizace projektů národní spolupráce</b>			
1	Programy pro školy	12/2011 – 05/2012	<ul style="list-style-type: none"> <li>- katalog Programů pro školy</li> <li>- tématické pracovní listy</li> <li>- seminář pro školy</li> </ul>
2	Krajina je naše zrcadlo	01/2014 – 10/2014	<ul style="list-style-type: none"> <li>- semináře</li> <li>- exkurze na území MAS ŽR</li> <li>- péče o krajinu - výukový materiál</li> <li>- revitalizace zeleně v obcích</li> <li>- výsadba stromořadí v krajině</li> <li>- pěstitelské centrum</li> <li>- obnova zaniklého sadu Železných hor</li> <li>- naučné stezky v přírodě</li> </ul>

3	Realizace projektů spolupráce	12/2014 – 05/2015	- metodika uplatňování principu LEADER, organizační struktura MAS a proces výběru projektů
<b>PRV 2007 – 2013, podopatření IV.1.2.b) Realizace projektů mezinárodní spolupráce</b>			
1	ABC pro místní výrobce	12/2013 – 11/2014	- úvodní studijní pobyt zahraničních zástupců v regionech ČR - vytvoření zrcadlového systému certifikace pro zahraniční partnery - vytvoření filmových skečů o regionálních producentech - mezinárodní seminář o reg. produktech v Lotyšsku - mezinárodní seminář o reg. produktech v Litvě - mezinárodní seminář o reg. produktech v České republice - vytvoření studijních materiálů pro zahraniční producenty – publikace - mezinárodní setkání výrobců v České republice - závěrečné mezinárodní setkání výrobců v Lotyšsku - předvedení vzorků místních výrobků v Lotyšsku - dvě mezinárodní výstavy v Litvě
<b>OP Technická pomoc, osa 8.3a Administrativní a absorpční kapacita</b>			
1	Podpora vzniku komunitně vedeného místního rozvoje na území MAS Železnohorský region	07/2014 – 08/2015	- zpracování dílčích částí SCLLD MAS
<b>ROP NUS II Severovýchod, prioritní osa 13.3. Cestovní ruch</b>			
1	Krok za krokem geoparkem	07/2014 – 08/2015	- vytvoření udržitelné struktury místního turistického managementu - vytvoření systému komunikace na území TO Chrudimsko-Hlincecko - vydání propagačních materiálů – mapy, tématické tiskoviny - mediální kampaň

<b>Vlastní aktivity</b>			
1	Propagace území MAS	2006 – 2015	- publikace Železnohorského regionu - malířů Železných hor - mapy regionu (Cyklo a hypo, Naučné a pěší, Regionální výrobci)
2	Webové stránky MAS	2006 – 2015	- funkční webové stránky, které jsou propojené s jinými servery
3	Přehled aktuálních dotačních titulů	2006 – 2015	- každoročně zpracován přehled dotačních možností z Pardubického kraje, ČR a EU pro členské subjekty
4	Funkční síť informačních center regionu	2006 – 2015	- podpora podnikatelů v cestovním ruchu, kvalitní a včasná výměna zveřejňovaných informací o konání akcí všech subjektů v území.
5	Prezenční akce	2006 – 2015	- účast na veletrzích a výstavách ve spolupráci s Asociací kempů ČR - Dny Železnohorského regionu - Železnohorský region žije - Choltické podzimní slavnosti - Země Živitelka
6	Turistické balíčky MAS	2014 - 2015	- ucelené turistické balíčky prodávané přes CK a CA
7	Soutěž EDEN	2009 - 2013	- účast ve čtyřech ročních soutěžích Europe Destination of Excellence, pořádané MMR a CzechTourism - vznik turistických produktů na dané téma
8	Certifikace regionálních produktů Železné hory, regionální produkt	2011 - 2015	- celkem certifikováno 59 výrobků - vydávání propagačních materiálů k certifikaci – Noviny Doma v Železných horách, Katalog regionálních výrobků
9	Podpora činnosti členských subjektů a regionálních výrobců	2006 – 2015	- Gurmánská stezka - Formánská stezka - vzájemná výměna informací - spolupráce
10	Měsíční kalendář akcí	2009 – 2015	- soupis akcí regionu
11	Virtuální univerzity 3. věku E-senior	2010 - 2015	- vzdělaná skupina obyvatel, která se může zapojit do realizace SPL - zkvalitnění systému vzdělávání na venkově - virtuální střediska Srnojedy, Lukavice, Třemošnice, Nasavrky, Čepí
12	Český systém kvality služeb	2013 - 2015	- MAS ŽR první certifikovaná organizace svého druhu - zvyšování kvality poskytovaných služeb v oblasti ČR

**Další významné realizované projekty z oblasti lidských zdrojů v území jsou realizovány jednotlivými členy MAS: obcemi, mikroregiony, neziskovými organizacemi a podnikatelskými subjekty. Výstupy projektů jsou dle požadavků na vyžádání k dispozici v centrále MAS ŽR.**

**Plošné zkušenosti lidského potenciálu na základě uvedeného množství úspěšně realizovaných projektů v území jsou rozsáhlé.** Toto konstatování je silným faktorem představujícím nezbytnou oporu a ovlivňujícím rozvoj aktivit v dalším období.

**Dle zásobníku projektů, který je v současné době stále rozšiřován (634 projektů), viz tabulky zásobníku projektů, lze doložit vysoký potenciál žadatelů a zkušených realizátorů budoucích projektů i za cenu jejich předfinancování:**

- 1) Životní prostředí, příroda a krajina – 145 projektů
- 2) Cestovní ruch a marketing – 98 projektů
- 3) Zemědělství, venkov a místní produkce – 277 projektů
- 4) Kultura, celoživotní vzdělávání – 114 projektů

**Nejvýznamnější vzdělávací akce velkého rozsahu v posledním období:**

**Regionální škola obnovy a rozvoje venkova** - v rámci rozšiřování a zkvalitnění lidského potenciálu pro koordinaci projektů, zpracování, realizaci a vyhodnocení jsou pořádány vzdělávací akce v rámci MAS ŽR, v rámci členského mikroregionu Za Letištěm, jenž je nositelem dotačního titulu Regionální škola obnovy a rozvoje venkova, v rámci členství Celostátní sítě pro venkov Pardubického kraje a v rámci jednotlivých mikroregionů. Aktivity jsou vzájemně koordinovány tak, aby se nedublovaly.

*Tabulka 5 Přehled vzdělávacích seminářů pro členy, orgány a zaměstnance MAS*

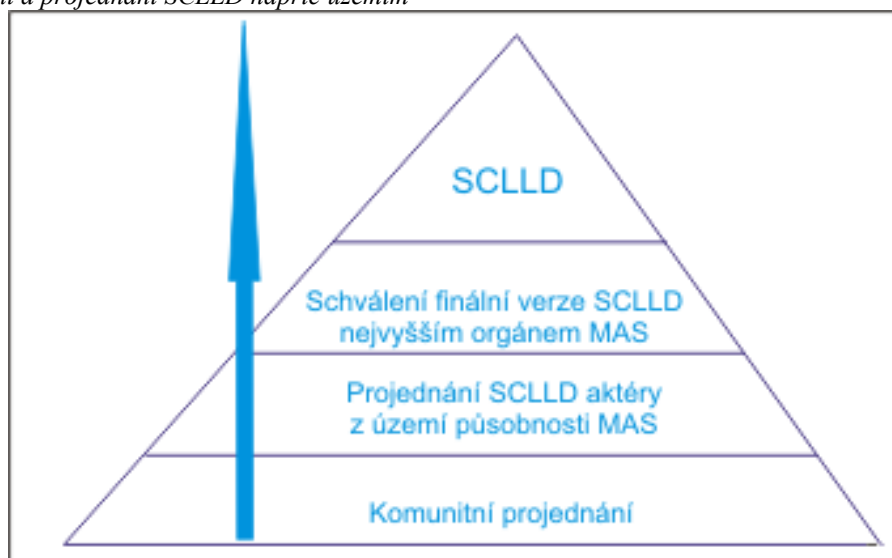
Termín	Název	Účastníci
Březen 2007	Poznejte MAS Železnohorský region	obyvatelé MAS ŽR
Duben 207	Partnerství místních akčních skupin	představitelé 8 partnerských MAS
Květen 2007	MAS - příležitost pro venkov	představitelé MAS PK a Krajského úřadu Pardubického kraje
Září 2007	Vzdělávací seminář na území Euregionu Šumava-Bavorský les, území MAS Pošumaví	členové MAS a představitelé obcí PK
Září – listopad 2007	Nebojte se e-learningu	členové MAS ŽR a partnerské MAS Region Kunětické hory
Listopad 2007	Vzdělávací seminář na území MAS Strážnicko	členové MAS a představitelé obcí PK
Březen 2008	Promoakce v oblasti cestovního ruchu v ŽR	členové MAS ŽR, Destinační společnosti Východní Čechy, Krajského úřadu Pardubického kraje, zástupci médií
Září 2008	Zahraniční vzdělávací seminář na Slovensko, Prešovský kraj	členové MAS a představitelé obcí PK
Říjen 2008	II. ročník promoakce Za poznáním Železnohorského regionu	obyvatelé MAS ŽR
Duben 2009	Dny Železnohorského regionu	obyvatelé MAS ŽR
Září 2009	III. ročník promoakce Za poznáním Želez. regionu	obyvatelé MAS ŽR
Říjen 2009	Výjezdní seminář na území partnerské MAS Strážnicko a střední Moravu	členové MAS a představitelé obcí PK
Listopad 2009	Celostátní konference Venkov 2009 Holešov	představitelé MAS ČR
Březen 2010	Seminář na území partnerské MAS Pošumaví	představitelé MAS ŽR
Duben 2010	Dny Železnohorského regionu – II. Ročník	obyvatelé MAS ŽR
Září 2010	Výjezdní pracovní seminář na území MAS Dolní Morava, Slovensko a LEADER region Czerhatalja v Maďarsku	členové MAS a představitelé obcí PK
Listopad 2010	Konference Venkov 2010 v Lázních Bělohrad	představitelé MAS ČR
Březen 2011	Seminář na území partnerské MAS POHODA venkova	představitelé MAS ŽR
Duben 2011	Dny Železnohorského regionu – III. Ročník	obyvatelé MAS ŽR
Květen 2011	Výměna zkušeností se zahraničními MAS	představitelé MAS ŽR a MAS z Litvy
Září 2011	Výjezdní vzdělávací seminář na území MAS Vladař a MAS Náš region v Karlovarském kraji	členové MAS a představitelé obcí PK
Duben 2012	Dny Železnohorského regionu – IV. Ročník	obyvatelé MAS ŽR

Květen 2012	Výjezdní pracovní seminář na území partnerské MAS Český ráj a Střední Pojizeří	představitelé MAS ŽR
Září 2012	Železnohorský region, žije	obyvatelé a subjekty z území MAS ŽR
Březen 2013	Výjezdní pracovní seminář na území partnerské MAS Horní Pomoraví	představitelé MAS ŽR
Duben 2013	Dny Železnohorského regionu – V. Ročník	obyvatelé MAS ŽR
Září 2013	Výjezdní vzdělávací seminář na území MAS Horní Pomoraví	členové MAS a představitelé obcí PK
Září 2013	Železnohorský region, včera dnes a zítra	obyvatelé a subjekty z území MAS ŽR
Březen 2014	Výjezdní pracovní seminář na území partnerské MAS Moravský kras	představitelé MAS ŽR
Duben 2014	Dny Železnohorského regionu – VI. Ročník	obyvatelé MAS ŽR
Září 2014	Mezinárodní setkání výrobců v Lotyšsku	členové MAS a regionální výrobci ŽH
Září 2014	Výjezdní vzdělávací seminář na území MAS Kyjevské Slovácko a Hustopeče	členové MAS a představitelé obcí PK
Září 2014	Železnohorský region, žijí	obyvatelé a subjekty z území MAS ŽR
Září 2014	Choltické slavnosti	obyvatelé MAS ŽR
Duben 2015	Dny Železnohorského regionu – VII. Ročník	obyvatelé MAS ŽR
Duben 2015	Mezinárodní výjezdní seminář do MAS Pramene na Slovensku	členové MAS a regionální výrobci ŽH

Zdroj: MAS ŽR

## 1.4. Proces přípravy a tvorby SCLLD

Graf 1 Zpracování a projednání SCLLD napříč územím



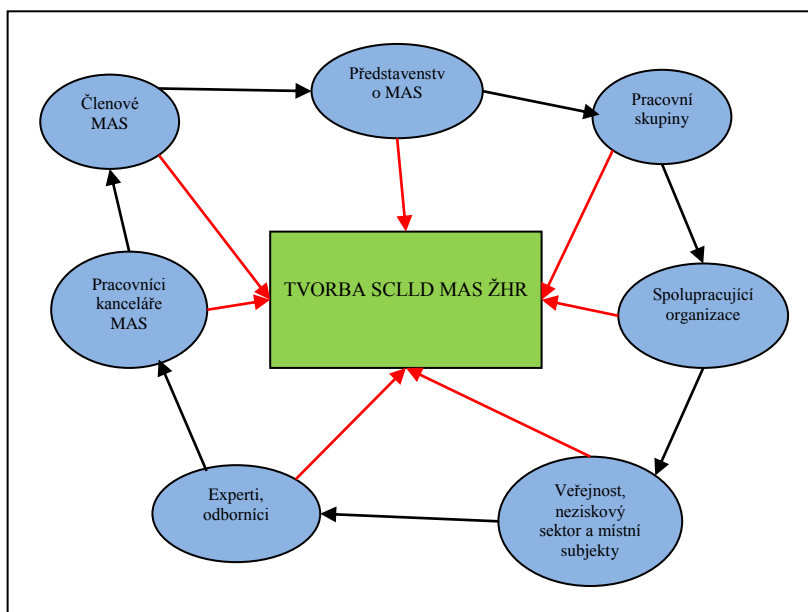
Zdroj: MAS ŽR

### Na přípravě strategie se podíleli následující subjekty:

- 1) Členové a pracovníci MAS
  - Členové MAS
  - Představenstvo MAS
  - Tématické pracovní skupiny
  - Pracovníci kanceláře MAS
- 2) Veřejnost, neziskový sektor a místní subjekty
- 3) Spolupracující organizace
- 4) Experti



Graf 2 Přehled klíčových aktérů podílejících se na tvorbě SCLLD MAS ŽHR



Zdroj: MAS ŽR

## 1.4.1. Členové a pracovníci MAS

Jak byli zapojeni členové a pracovníci MAS do přípravy SCLLD je detailně popsáno v kapitole 4.1.

## 1.4.2. Popis zapojení veřejnosti a členů místního partnerství

Provedení analýzy všech zainteresovaných stran je předpokladem pro efektivnější zapojení významných subjektů do tvorby, ale později i do realizace SCLLD. MAS si na začátku přípravy strategie zmapovala, které subjekty (organizace, instituce i jednotliví lidé) mohou mít významný vliv na činnost MAS, na přípravu a realizaci její strategie. Současně se tím mapovaly možné kapacity pro provádění ISÚ, okruh potenciálních příjemců (budoucích žadatelů) a také budoucích partnerů v realizační fázi. Celkový výsledek doložil sílu místního společenství a celkový využitelný potenciál realizace ISÚ. Je také dokladem širšího zapojení místních subjektů (organizací i jednotlivců).

Analýza byla provedena z hlediska sektorů, druhů aktivit, místa působení aj., ale nejdůležitější bylo provést to podle jejich významu („mocí“, síly, vlivu) a tématicky – seskupovat zainteresované strany podle předpokládané oblasti jejich vlivu. Vždy bude důležité odhadnout míru tohoto vlivu.

Tvorba SCLLD je založena na komplexním přístupu a zapojení všech klíčových aktérů (jak uváděno na několika místech SCLLD).

Doložení a argumentace pro konstatovaná fakta a tvrzení v socioekonomické analýze, ve SWOT analýze a následně zaměření ve strategické části vychází přímo od zapojených místních aktérů do tvorby SCLLD v regionu aktivně zde působících a žijících – tedy díky znalosti místních podmínek a díky tomuto cennému zapojení všech místních aktérů do tvorby SCLLD.

Toto konstatování je podloženo osobními komunikačními vazbami a ohlasy průběžně při tvorbě SCLLD, které jsou protkány celou strategií komunitně vedeného místního rozvoje MAS ŽR. Těchto osobních vazeb a znalostí místních aktérů si tvůrci SCLLD – MAS ŽS - velmi cenní, na tomto pozitivním přístupu zapojení je založena celá SCLLD a souvisí s tím dalším rozvojem regionu.

### Místními aktéry, tedy klíčovými aktéry rozvoje regionu, jsou v MAS ŽHR:

- představitelé svazků obcí,
- představitelé měst a obcí,
- představitelé vzdělávacích institucí,

- představitelé státních institucí s místní příslušností,
- představitelé stavovských organizací s místní příslušností,
- živnostníci a podnikatelé malých a středních místních podniků,
- místní poskytovatelé služeb,
- podnikatelé v zemědělství,
- nestátní neziskové organizace občanského typu (zejména zájmová sdružení a poskytovatelé sociálních a jiných služeb) a nečlenské subjekty a dobrovolníci,
- církve,
- místní obyvatelé.

**Veřejnost a subjekty** působící na území MAS se mohly do přípravy strategie zapojit několika způsoby:

- 1) Účastí na **komunitních projednáních strategie** v rámci mnoha akcí
- 2) Vyplněním **dotazníků**
- 3) **Konzultacemi** s manažerem MAS
- 4) **Zasíláním podmětů e-mailem**

## Příprava strategie probíhala v následujících krocích:

- 1) Komunitní setkání
- 2) Dotazníková šetření
- 3) Jednání pracovních skupin
- 4) Veřejné projednání strategie

### 1) Komunitní setkání

Při tvorbě SCLLD bylo použito metody Leader. Byl dodržován přístup „zdola nahoru“. Tento přístup je v regionu MAS pevně zakořeněn, a tak mohl být využit zcela přirozeně. Chápeme, a již si to i ověřili, že jedním ze stěžejních předpokladů úspěšné činnosti je otevřenost vůči obyvatelstvu a místním podnikatelům. Na nové programovací období 2014 - 2020 se MAS aktivně připravuje již od roku 2012, kdy začala probíhat první setkání s místními obyvateli, zástupci obcí, podnikatelských a neziskových organizací, ředitelů škol, příspěvkových organizací a dalších. Na základě těchto setkání byly zhodnoceny dosavadní úspěchy činnosti i neúspěchy. Byly zjišťovány potřeby, příležitosti a záměry místních subjektů, ze kterých se postupně začal tvořit zásobník projektů pro nové programovací období. Byla vytvořena **metodika komunitních setkání**, kterou se veškerá setkání řídila.

#### Účelem bylo

- 1) získat informace o potřebách, příležitostech, záměrech místních subjektů,
- 2) ukázat, že MAS „žije“ a má zájem zahrnout do své strategie jejich záměry a potřeby,
- 3) udržet komunikaci MAS s nimi, resp. získat nové členy MAS a tak rozšířit celkové aktivity pro občany.

#### Prezentace komunitních setkání místním subjektům:

- 1) webové stránky MAS [www.zeleznohorsky-region.cz](http://www.zeleznohorsky-region.cz)
- 2) obce, podnikatelé, neziskové organizace, školy – rozeslána pozvánka e-mailem
- 3) propagační leták – vyvěšen na obcích a na turistických informačních centrech regionu
- 4) turistická informační centra regionu – akce byly propagovány prostřednictvím TIC, která informovala širokou veřejnost o konané akci
- 5) osobní komunikace
- 6) starostové obcí byli požádáni, aby na jednání s sebou vždy vzali alespoň jednu osobu z NNO a jednoho podnikatele nebo manažera místní firmy.

*Tabulka 6 Přehled komunitních setkání*

Název akce	Termín	Místo	Cílová skupina	Průběh	Účast
Železnohorský region, včera dnes a zítra	7. 9. 2012	Autokempink Konopáč	místní obyvatelé, podnikatelé, zástupci neziskových organizací a obcí	Na základě široké diskuze byly definovány možnosti a potřeby regionu.	84 zástupců subjektů
Dny Železnohorského regionu	18. – 21. 4. 2013	Železnohorský region	místní obyvatelé	Na základě dotazníkového šetření a diskuze s účastníky zjištěny potřeby území, jeho problémy a přednosti regionu.	250 osob
Železnohorský region žije	20. 9. 2013	Autokempink Konopáč	setkání členů MAS, zástupců obcí, podnikatelů a neziskových organizací a veřejnosti.	Plánování společných aktivit pro nové programovací období, zjišťování potřeb a problémů území, projektových záměrů jednotlivých subjektů. Představení průběžných výsledků dotazníkového šetření, diskuze a získání dalších podmětů k přípravě strategie.	68 zástupců organizací
Dny Železnohorského regionu	17. – 20. 4. 2014	Železnohorský region	místní obyvatelé	zjištěny potřeby území, jeho problémy a přednosti regionu.	313 osob

Železnohorský region žije	19. 9. 2014	Autokempink Konopáč	setkání členů MAS, zástupců obcí, podnikatelů a neziskových organizací a veřejnosti.	Představení činnosti MAS, plánování společných aktivit pro nové programovací období, zjišťování potřeb a problémů území, zjišťování projektových záměrů jednotlivých subjektů.	81 zástupců organizací
Choltické slavnosti	28.9.2014	Zámek Choltice	místní obyvatelé	Představení dílčích částí strategie, zjišťování potřeb území	818 osob
Dny Železnohorského regionu	16. – 19. 4. 2015	Železnohorský region	místní obyvatelé	Představení dílčích částí strategie a možnosti čerpání	296 osob
Setkání se zástupci obcí a škol	21.4.2015	Heřmanův Městec	zástupci obcí a škol	Představení strategie a možnosti využití pro školy a vzdělávání	46 zástupců

Zjišťování potřeb území pro jeho další rozvoj a příprava strategie probíhala také v rámci jednání MAS, a to jak valných hromad, tak představenstva. Členské subjekty na základě dotazníků představily, v čem vidí přednosti, příležitosti, hrozby a slabé stránky regionu, zároveň také představily své aktivity, které chtějí vyvíjet v letech 2014 – 2020.

## 2) Dotazníková šetření

Tvorba otázek přímo vycházela z dlouhodobého několikakolového dotazníkového šetření. Byla uskutečněna na základě nutnosti zjištění aktuálních potřeb subjektů v území a přesného definování cest, jakými vést vyvážený rozvoj venkovského regionu.

Dotazníková šetření byla vedena vždy komunitní metodou a řízenými rozhovory s představiteli subjektů a veřejnosti.

Dotazníky byly vyplněny buď samotnými subjekty, či ve spolupráci se zpracovatelem projektu nebo při příležitosti veřejných setkání a prezentací aktivit Železnohorského regionu.

Již ve fázi přípravy zpracování samotných dotazníků jedna oblast dotazníků cílila přímo na vyvážený regionální rozvoj venkova jako takový, druhá se úžeji vymezovala na oblast cestovního ruchu, která je dlouhodobou logickou prioritou rozvoje daného území.

V rámci vyváženého vzorku zjišťovaných informací byly osloveny subjekty z následujících sektorů:

- **Podnikatelský sektor**
- **Neziskový sektor**
- **Veřejný sektor**

Dále bylo dotazníkové šetření provedeno přímo mezi **obyvateli a návštěvníky regionu** nezainteresovanými v organizaci MAS. Dotazování mezi obyvateli a návštěvníky regionu probíhalo hlavně prostřednictvím turistických informačních center regionu. Území regionu disponuje celkem 5 informačními centry – Heřmanův Městec, Nasavrky, Přelouč, Seč a Třemošnice a s dalšími informačními centry úzce spolupracuje, a to ať to jsou TIC Turistické oblasti Chrudimsko-Hlinecko či TIC Děda Vševeda v Rábech, TIC Chotěboř, TIC Ždírec n. S., TIC Čáslav a TIC Kutná Hora.

Jeden druh dotazníkového šetření byl zaměřen přímo na **místní školy** – Střední školy, Základní školy, Speciální školy a Mateřské školy. Toto dotazování probíhalo řízenými rozhovory s řediteli nebo jimi pověřenými osobami.

Projednání účelu a cíle dotazníkového šetření bylo veřejně projednáno na akcích pro širokou veřejnost pořádanou nebo spolupořádanou MAS, na jednáních všech obcí v rámci jednání jednotlivých mikroregionů i na nejvyšších jednáních přímo MAS Železnohorský region v podobě valných hromad.

Souhrnné výsledky šetření odrážejí potřeby regionu a místních lidí, poptávku návštěvníků na rozvoj služeb a jdou ruku v ruce s mottem rozvoje místního regionu – posílení nezávislosti místní drobné ekonomiky.

Tato forma zjišťování poptávky z území je nejdůležitější formou definování zdrojů a potřeb na základě přímé komunikace s obyvateli, které statická data nikdy nemohou nahradit.

V rámci dlouhodobé **spolupráce s Univerzitou Pardubice a jejími studenty** byla zpracována i řada ročníkových prací na zhodnocení stavu území regionu, zjištění jeho potřeb, problémů a předností. Studenti byli také využiti k dotazníkovému šetření v území regionu. V jednotlivých obcích komunikovali s místními obyvateli a návštěvníky a zjišťovali dané informace

## Vyhodnocení dotazníkového šetření

V rámci dotazníkového šetření bylo navraceno **celkem 292 dotazníků** od následujících subjektů:

- svazky obcí - 6 dotazníků
- obce - 72 dotazníků
- neziskové subjekty - 52 dotazníků
- podnikatelské subjekty - 62 dotazníků
- mateřské a základní školy - 40 dotazníků

- obyvatelé a návštěvníci regionu - 60 dotazníků (vyhodnocení na webu <http://zeleznohorsky-region.cz/tema/tema.phtml?id=10602&menu=4527>), kromě vyplněných dotazníků bylo se zástupci veřejnosti hlavně komunikováno osobně a byly tak zjišťovány jejich poznatky a požadavky.

Do výsledků dotazníkového šetření v území byly také zapracovány **výsledky z řízených rozhovorů s účastníky komunitních akcí**, viz popis komunitních setkávání výše.

Výsledky dotazníkového šetření slouží jako konkrétní **zdroj informací pro analýzu a SWOT analýzu** Strategie komunitně vedeného místního rozvoje MAS ŽR 2014-2020. V rámci proběhlého dotazníkového šetření byly získány také detailní kontakty na jednotlivé subjekty v území a byly zjištěny detailní informace o daných subjektech.

Krom těchto informací, které sloužily jako podklad pro analýzu území, MAS získala **přehled požadavků a potřeb od místních aktérů**. V rámci dotazování bylo zjištěno celkem **653 projektových záměrů** od následujících subjektů:

- svazky obcí - 11 projektových záměrů
- obce - 445 projektových záměrů
- neziskové organizace - 45 projektových záměrů
- podnikatelské subjekty - 78 projektových záměrů
- mateřské a základní školy - 74 projektových záměrů

**S těmito požadavky bylo dále pracováno při přípravě strategické části a nastavení strategických cílů území jejich prioritních oblastí a opatření. Dané požadavky sloužily také jako hlavní podklad při výběru jednotlivých opatření a fichí programových rámců a nastavení finančního plánu.**

### 3) *Jednání tematických pracovních skupin*

V rámci přípravy strategie byly také, dle klíčových témat ustanoveny odborné pracovní skupiny (viz kapitola 1.2.2.6.) Výsledkem jejich práce bylo stanovení několika hlavních cílů rozvoje, seznam možných záměrů (aktivit, řešení) a tematická SWOT analýza. Jednotlivými oblastmi se také zabývali jednání představenstva MAS, kde členové MAS jsou zástupci z nejrůznějších oblastí.

*Proběhla následující jednání:*

- 1) Valná hromada MAS - 27.6.2013 - [pozvánka zde](#), [zápis zde](#) a [prezenční listina 1 a 2](#)
- 2) Představenstvo a komise CR - 27.6.2013 - [pozvánka zde](#), [zápis zde](#) a [prezenční listina](#)
- 3) Představenstvo a komise CR - 20.9.2013 - [pozvánka zde](#), [zápis zde](#) a [prezenční listina](#)
- 4) Valná hromada MAS - 21.11.2013 - [pozvánka zde](#), [zápis zde](#) a [prezenční listina 1 a 2](#)
- 5) Představenstvo a komise CR - 9.12.2013 - [pozvánka zde](#), [zápis zde](#) a [prezenční listina](#)
- 6) Komise CR - 30.1.2014 - [pozvánka zde](#), [zápis zde](#) a [prezenční listina](#)
- 7) Pracovní skupiny k SCLLD MAS - 11.3.2014 - [zápis zde](#) a [prezenční listina](#)
- 8) Valná hromada MAS - 11.3.2014 - [pozvánka zde](#), [zápis zde](#) a [prezenční listina 1 a 2](#)
- 9) Představenstvo MAS - 13.5.2014 - [zápis zde](#) a [prezenční listina](#)
- 10) Valná hromada MAS - 13.5.2014 - [pozvánka zde](#), [zápis zde](#) a [prezenční listina 1 a 2](#)
- 11) Pracovní skupiny k SCLLD MAS - 27.5.2014 - [pozvánka zde](#), [zápis zde](#) a [prezenční listina](#)
- 12) Komise CR - 27.5.2014 - [pozvánka zde](#), [zápis zde](#) a [prezenční listina](#)
- 13) Představenstvo MAS - 14.10.2014 - [zápis zde](#) a [prezenční listina](#)
- 14) Představenstvo a komise CR - 27.11.2014 - [zápis komise](#), [představenstvo](#) a [prezenční listina](#)
- 15) Valná hromada MAS - 27.11.2014 - [pozvánka zde](#), [zápis zde](#) a [prezenční listina 1 a 2](#)
- 16) Představenstvo MAS - 4.2.2015 - [zápis zde](#) a [prezenční listina](#)
- 17) Valná hromada MAS - 5.3.2015 - [pozvánka zde](#), [zápis zde](#) a [prezenční listina 1 a 2](#)
- 18) Představenstvo MAS - 27.5.2015 - [pozvánka zde](#), [zápis zde](#) a [prezenční listina](#)
- 19) Představenstvo MAS - 1.10.2015 - [pozvánka zde](#), [zápis zde](#) a [prezenční listina](#)
- 20) Valná hromada MAS - schválení SCLLD - 10.11.2015 - [pozvánka zde](#), [zápis zde](#)

Postup jednání tematických pracovních skupin viz příloha A.1.4.

### 4) *Veřejné projednání strategie*

Aktuální verze SCLLD byla pravidelně projednávána vždy na aktuálním jednání orgánů MAS – představenstvo a valná hromada. Členové MAS se pravidelně vyjadřovali k připravovanému dokumentu SCLLD a připomínkovali ho. Samotné připomínky následně pracovníci MAS zapracovali do aktuálního dokumentu.

SCLLD byla také pravidelně projednávána na setkání s aktéry z území MAS. Postupně byly zapracovávány veškeré připomínky a podněty. Průběžně byly rovněž zohledňovány metodické instrukce a aktuální vývoj dotační politiky, které byly zároveň zapracovány do jednotlivých kapitol SCLLD.

*Veřejná projednání strategie proběhla na následujících akcích:*

- 1) Konference Komunitně vedený místní rozvoj a jeho příspěvek k rozvoji území v Pardubicích – 13.11.2014
- 2) Setkání s podnikateli - 26.1.2015
- 3) Setkání se zástupci obcí a škol - 21.4.2015 - Heřmanův Městec
- 4) Setkání se zástupci mateřských a základních škol - 19.5.2015 - Přelouč
- 5) Setkání s podnikateli - 13.6.2015
- 6) Tradice Železnohorského regionu v Horních Raškovcích u Svinčan - 13.6.2015
- 7) Lughnasad v Nassavrkách - 31.7. a 1.8. 2015
- 8) Mladotické kejklování - 21. a 22.8.2015
- 9) Babí léto na Železných horách v Autokempinku Konopáč - 18. a 19.9.2015
- 10) Choltické podzimní slavnosti - 28.9.2015
- 11) Setkání se zástupci škol a obcí - 20.10.2015
- 10) Valná hromada MAS - schválení SCLLD - 10.11.2015

Doložení fotodokumentace a tiskových zpráv z veřejných projednání strategie naleznete na webu MAS:  
<http://zeleznohorsky-region.cz/tema/tema.phtml?id=10605&menu=4527>

### 1.4.3. Spolupracující organizace

Do zpracování strategie se přímo zapojily níže uvedené subjekty. Další uvedené subjekty mají velký vliv na rozvoj území, a proto strategie musela zohlednit souvislosti jejich činnosti.

*Tabulka 7 Spolupracující organizace*

	Spolupracující organizace	Jak se zapojili do přípravy SCLLD
1	Krajský úřad Pardubického kraje	Finančně podporuje aktivity MAS, podporuje i přípravu SCLLD MAS. Zástupci se účastní jednání členů MAS.
2	Ministerstvo pro místní rozvoj ČR	MMR ČR připravuje závaznou metodiku pro přípravu Strategie tvorby komunitně vedeného místního rozvoje. MAS realizovala projekt z Operačního programu technická pomoc, na kterém se naučila administrovat svůj projekt, prostřednictvím MMR.
3	Ministerstvo Zemědělství ČR	Ministerstvo zemědělství připravilo metodiku pro Standardizaci Místních akčních skupin v programovém období 2014 – 2020 a zároveň je garantem Programu rozvoje venkova 2014 – 2020.
4	Státní zemědělský intervenční fond	MAS realizovala v období 2009 – 2013 svůj strategický plán LEADER Návrat ke kořenům a projekty spolupráce, realizované z Programu rozvoje venkova 2007 – 2013. Celková administrace tohoto projektu probíhala prostřednictvím SZIF Hradec Králové.
5	CHKO Železné hory	Byly konzultovány projektové záměry, potřeby a problémy území. Do strategie byl, také zpracován Plán péče o krajinu CHKO ŽH.
6	Celostátní síť pro venkov Pardubického kraje	Jako řádný člen MAS využívá výměny informací a zkušeností s ostatními členy, zapojuje se do požadovaných akcí, spolupracuje na bázi celkové propagace příkladů dobré praxe Pardubického kraje.
7	Národní síť MAS ČR	MAS je členem a prostřednictvím NS MAS získává metodickou pomoc při přípravě SCLLD
8	Krajská síť Pardubic. kraje MAS ČR	MAS je členem. Vzájemná výměna zkušeností při přípravě strategie
9	Magistrát Města Pardubice	MAS spolupracuje při zpracování strategie ITI a výstupy týkající se této strategie zapracovala do své SCLLD.
10	ORP Pardubice, Chrudim a Přelouč	Část území MAS leží v území ORP Pardubice, ORP Chrudim a ORP Přelouč, MAS i obce z této části regionu se aktivně podílely či spolupracovaly na přípravě Strategických dokumentů pro tato ORP v rámci projektu Podpora meziobecní spolupráce (Obce sobě), Výstupy ze strategických dokumentů jednotlivých ORP se doplňují. Návrhy řešení těchto strategických dokumentů jsou propojeny se SCLLD (bližší o spolupráci s jednotlivými ORP viz kapitola Řízení obcí, informovanost, spolupráce)
11	Asociace regionálních značek	MAS je členem a certifikuje na svém území regionální výrobce (v současné době 55 výrobců). Potřeby a problémy regionálních výrobců byly zapracovány do SCLLD.
12	Turistická oblast Chrudimsko-Hlinecko	V prosinci roku 2013 byla uzavřena deklarace o spolupráci a společné propagaci TO mezi MAS Železnohorský region, MAS Chrudimsko, MAS Hlinecko a MAS Skutečsko, Košumbersko a Chrastcko. Na základě této spolupráce je realizován projekt <b>Krok za krokem geoparkem</b> v rámci Regionálního operačního programu NUTS II Severovýchod, prioritní osa cestovní ruch, oblast podpory Marketingové a koordinační aktivity v oblasti cestovního ruchu. V tomto projektu Železnohorský region vystupuje jako koordinační MAS a předkladatel projektu. V rámci projektu vzniká i analýza území turistické oblasti, výstupy, problémy a potřeby, které vzešly z této analýzy jsou propojeny se SCLLD.
13	Vodní zdroje Chrudim	Koordinace aktivit týkajících se <b>NÁRODNÍHO GEOPARKU Železné hory</b> v oblasti společné propagace a využití potenciálu geoparku v rámci realizace infrastruktury místními subjekty. Potřeby geoparku jsou zapracovány do SCLLD.
14	Univerzita Pardubice	Dlouhodobá spolupráce na zpracování diplomových prací a návrhy témat pro zpracování diplomových prací. Zjištění potenciál území a jeho potřeby pro následnou přípravu SCLLD. MAS Železnohorský region je partner univerzity v soutěži O nejlepší program obnovy vesnice.
15	Turistická informační centra regionu	Prostřednictvím TIC šířena a prezentována SCLLD veřejnosti, zároveň probíhali dotazníková šetření prostřednictvím TIC na zjištění potřeb a problémů území.
16	Školy Železnohorského regionu	Spolupráce s MAS na bázi využití místního potenciálu, podpory místního patriotismu, celoživotního vzdělávání a propagace činnosti MAS. Ve školách probíhali dotazníková šetření na zmapování jejich potřeb a činnosti. Proběhli i komunitní setkání přímo se zástupci škol.

Zdroj: MAS ŽR

## 1.4.4. Expertní zpracování strategie

### Firma VN KONZULT, s.r.o.

Profesionální nezávislý subjekt v oboru regionálního rozvoje ve venkovském prostoru. Pro minulé období byla firma odborným zpracovatelem koncepčního dokumentu Integrovaná strategie území MAS Železnohorský region a Strategický plán LEADER MAS Železnohorský region „Návrat ke kořenům“. Dlouhodobě spolupracuje s MAS. Vzhledem k oblasti podnikání pracuje s místními subjekty dlouhodobě a koncepčně, zná potřeby místního regionu. Patří mezi dlouhodobě významné odborné regionální dodavatele souvisejících služeb.

*Role při přípravě SCLLD:*

- a) facilitace veřejných jednání
- b) odborné vedení pracovních skupin
- c) odborné konzultace v rámci stanovení návrhové části – celkových záměrů a cílů

### Firma TIMA Liberec, s.r.o.

Profesionální nezávislý subjekt, který se zabývá zpracováním strategických plánů rozvoje venkovských oblastí a jejich supervizemi, konzultacemi pro MAS (plánování, rozhodování) - aplikace metody Leader v praxi a zapojování veřejnosti do přípravy aktivit.

*Role při přípravě SCLLD:*

- a) odborné posudky dílčích částí strategie MAS Železnohorský region
- b) supervize celkové strategie

### Agentura ochrany přírody a krajiny ČR – Regionální pracoviště Východní Čechy

Území MAS spadá svojí částí do území CHKO Železné hory, které spravuje daná agentura a má zpracovaný plán péče krajiny pro území CHKO. Tento plán péče byl ve spolupráci s agenturou detailně zpracován do SCLLD MAS a dále proběhla společně příprava programového rámce OP Životní prostředí strategie MAS

*Role při přípravě SCLLD:*

- a) odborné posudky dílčích částí strategie MAS Železnohorský region
- b) odborné konzultace Programového rámce OP Životní prostředí

### Univerzita Pardubice – Fakulta ekonomicko-správní

Profesionální nezávislý subjekt v oboru regionálního rozvoje. Dlouhodobá spolupráce MAS s univerzitou, a to nejen na zpracování diplomových prací a návrhy témat pro zpracování diplomových prací - zjištění potenciál území a jeho potřeby pro následnou přípravu SCLLD. MAS Železnohorský region je partner univerzity v soutěži O nejlepší program obnovy vesnice.

*Role při přípravě SCLLD:*

- a) odborné posudky dílčích částí strategie MAS Železnohorský region
- b) odborné konzultace dílčích částí

## 2. Analytická část

Záměrem analytické části SCLLD je definovat výchozí stav území pro následné hodnocení jeho vývoje. Analytická část je tvořena Socioekonomickou analýzou - obsahuje popis území v jednotlivých jeho aspektech rozvoje včetně vyhodnocení ve vazbě na SWOT analýzu a samostatnou kapitolou Analýza problémů a potřeb. Analytická část dodržuje stanovenou strukturu.<sup>1</sup>

Analýza SCLLD MAS ŽHR byla vytvářena s použitím **expertní a komunitní metody** hodnocení území MAS.

Analýza je založena na komplexním zmapování území a detailním hodnocení jednotlivých funkčních složek, všechny získané podklady a informace jsou vyříděny na klíčové/podstatné, se kterými se v další fázi pracuje. Řešitelé SCLLD vždy brali důraz na zohlednění podstatného z hlediska možného budoucího rozvoje. V rámci komunitního projednávání bylo cílem zřetelně definovat konkrétní problémy a nalézt jejich příčiny vše ve spolupráci s odbornými expertními firmami (viz v úvodní části samostatné kapitoly).

### Pro přípravu analytické části strategie byly použity 3 hlavní zdroje informací:

- 1) statistiky a fakta z externích zdrojů – viz příloha A. 2. 1.
- 2) osobní zkušenosti členů MAS a dalších organizací s problematikou regionu (komunitní setkání, tematické pracovní skupiny, starostové a dotazníky pro jednotlivé sektory)
- 3) odhad budoucích trendů

### 2.1. Socioekonomická analýza

Socio-ekonomická analýza popisuje současný stav jednotlivých oblastí rozvoje území, jedná se zde o zachycení hlavních trendů jejich vývoje, postihnutí vzájemných vazeb, jejich podmíněnosti a identifikace kvantitativních i kvalitativních předností či nedostatků.

Socioekonomická analýza MAS ŽR v souladu s výše uvedeným vyhodnotila kvalitativní a kvantitativní charakteristiky území na základě získaných dat z Českého statistického úřadu, z vlastních dotazníkových šetření a ze znalostí území všech zainteresovaných subjektů do tvorby strategie. Tato získaná data byla použita jako podklad pro zpracování analytické části a byla následně vyhodnocena. Na základě vyhodnocení byl zjištěn vývoj regionu ve všech dotčených analyzovaných kapitolách.

#### Vyhodnocení stavu území

MAS Železnohorský region se rozkládá na území NUTS 2 Severovýchod, v Pardubickém kraji, na pomezí dvou turistických oblastí: Pardubicko a Chrudimsko-Hlinecko (okresy Pardubice a Chrudim). Území je v současné době vymezeno 6 funkčními mikroregiony (Za Letištěm, Podhůří Železných hor, Heřmanoměstecko, Centrum Železných hor, Železné hory a Západně od Chrudimi) a 1 obcí Licibořice, což čítá 72 měst a obcí.

Mezi jeho silné stránky patří zachovaná příroda, jeho území se v CHKO Železné hory a v Národním geoparku Železné hory s velkým potenciálem pro rozvoj v oblasti venkovské turistiky. Území má velký potenciál pro rozvoj cestovního ruchu, je zde množství cyklistických, pěších, naučných, běžkařských a jiných stezek, které jsou doplněny celou řadou kulturních památek a jedinečností. Z pohledu cestovního ruchu je slabou stránkou, že nejsou zajištěny atraktivita a možnosti pro turisty v případě špatného počasí. Je proto zapotřebí se zaměřit i na volnočasové aktivity, např. formou specializovaných produktových balíčků, které budou moci návštěvníci využívat v případě špatného počasí.

Rozsáhlý potenciál území je také v nevyužívaných zemědělských objektech, které jsou vhodné pro podnikání. Čímž dojde i k navýšení pracovních míst v regionu. Nastává také ohrožení kulturní krajiny při nedostatečném chápání významu mimoprodukčních funkcí a diverzifikace zemědělství.

Zkvalitnění území a rozvoji občanské vybavenosti velice přispěla i realizace Strategického plánu LEADER 2007 – 2013 a i realizace projektů z jiných programů, dle možností subjektů z regionu. I nadále je ale zapotřebí budovat tuto občanskou vybavenost a technickou infrastrukturu v obcích regionu.

<sup>1</sup> Dle Metodického stanoviska ministryně pro místní rozvoj č. 1 k Metodickému pokynu pro využití integrovaných nástrojů v programovém období 2014 – 2020 k integrovanému nástroji Komunitně vedeného místního rozvoje (CLLD). Viz také uvedeno v úvodu.

## 2.1.1. Obyvatelstvo

Na území Železnohorského regionu žije v 72 obcích celkem 44 977 obyvatel (k 31. 12. 2013). Největším městem podle počtu obyvatel je Přelouč s 9 019 obyvateli, následuje Heřmanův Městec se 4 822 obyvateli a Třemošnice se 3 157 obyvateli. Nejmenšími obcemi jsou Holotín s 54 obyvateli, Biskupice se 67 obyvateli a Urbanice se 72 obyvateli.

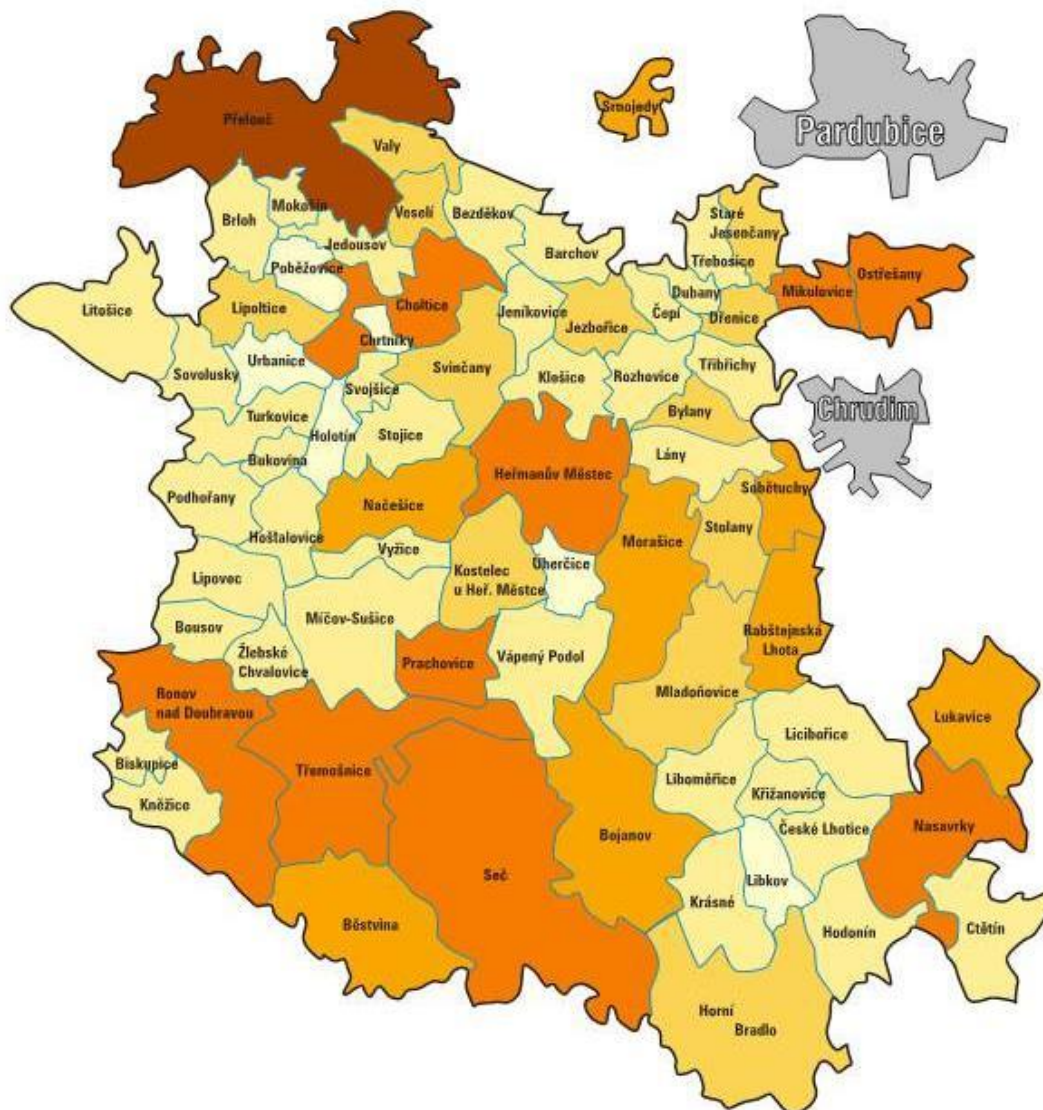
Tabulka 8 Stav obyvatelstva v roce 2013 /stav k 31.12.2013/

	Celkem	Ženy	muži	Živě narození celkem	Zemřel í celkem	Přistěh ovalí celkem	Vystěh ovalí celkem	0–14 let	15–64 let	65 a více let
<b>Železnohorský region</b>	<b>44 977</b>	<b>22 544</b>	<b>22 433</b>	<b>441</b>	<b>520</b>	<b>1 388</b>	<b>1 193</b>	<b>6 717</b>	<b>30 606</b>	<b>7 654</b>
Pardubický kraj	515 985	261 188	254 797	5 077	5 392	4156	4296	77 936	347 586	90 463
Česká republika	10 512 419	5 350 039	5 162 380	106 751	109 160	29579	30876	1 577 455	7 109 420	1 825 544

Zdroj: Český statistický úřad

Detailní stav obyvatelstva v jednotlivých obcích v příloze A. 2. 2.

Mapa 2 Přehled obyvatel v obcích, dle jednotlivých kategorií



Zdroj: MAS ŽR



## Vývoj osídlení

**Počet obyvatel** MAS Železnohorský region od roku 2008 postupně **roste**, jak ukazuje tab. v příloze A. 2. 4., celkem o 1287 obyvatel. Hlavním důvodem je zvýšení porodnosti silných ročníků 70. let. Dalším faktorem je, že se obyvatelé stěhují z měst do příměstských či venkovských oblastí.

Při porovnání celkového vývoje počtu obyvatel od roku 2008, který ukazuje graf 5, lze v regionu sledovat tendenci zvyšování počtu obyvatel, kdy se obyvatelé stěhují z měst do příměstských či venkovských oblastí. Tento trend, jak ukazuje tab. 7 je stejný, jako v ČR a potažmo i v Pardubickém kraji, až do roku 2011, kdy dochází na rozdíl od území regionu k celkovému poklesu obyvatel.

Z demografického vývoje do r. 2023 vyplývá, že bude stabilní celkový počet obyvatel, bude se **měnit pouze věková struktura obyvatelstva**.

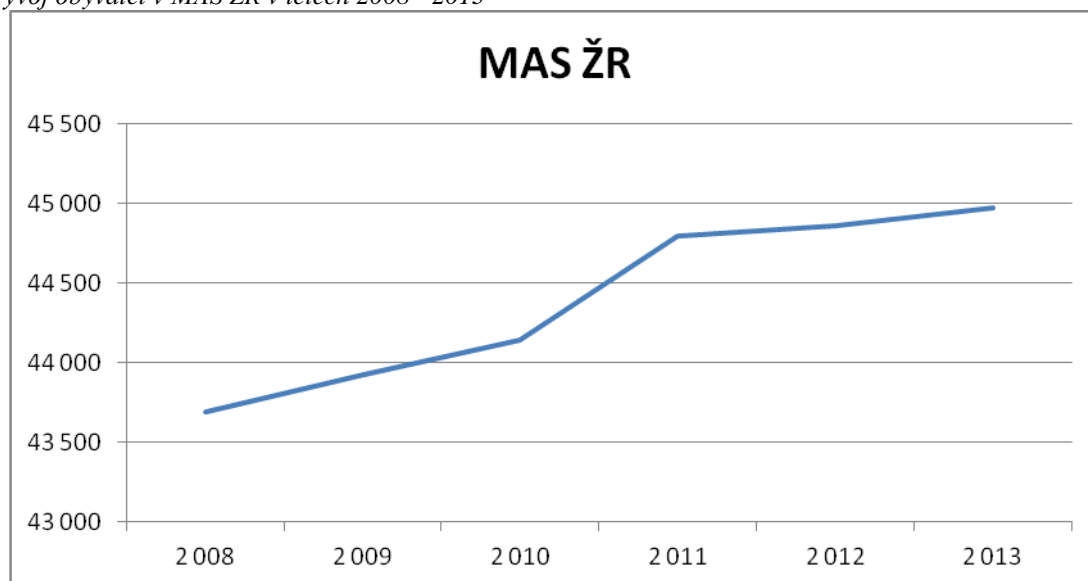
Tabulka 9 Vývoj obyvatel v MAS ŽR, Pardubickém kraji a ČR

	2008	2009	2010	2011	2012	2013
MAS Železnohorský region	43 690	43 927	44 144	44 797	44 861	44 977
Pardubický	515 185	516 329	517 164	516 411	516 440	515 985
Česká republika	10 467 542	10 506 813	10 532 770	10 505 445	10 516 125	10 512 419

Zdroj: Český statistický úřad

Vývoj obyvatel v obcích MAS v letech 2008 – 2013 – viz příloha A. 2. 4.

Graf 3 Vývoj obyvatel v MAS ŽR v letech 2008 - 2013



Zdroj: Český statistický úřad

Je však zřejmé, že přírůstek obyvatel v obcích se netýká celého regionu. K obcím, kde dochází, k poklesu počtu obyvatel v roce 2013 oproti roku 2008 patří Heřmanův Městec, Lukavice a Bojanov. Oproti tomu **největší nárůst obyvatel** zaznamenaly obce Lány, Rabštejnská Lhota, Bylany, Mikulovice, Bezděkov a Přelouč.

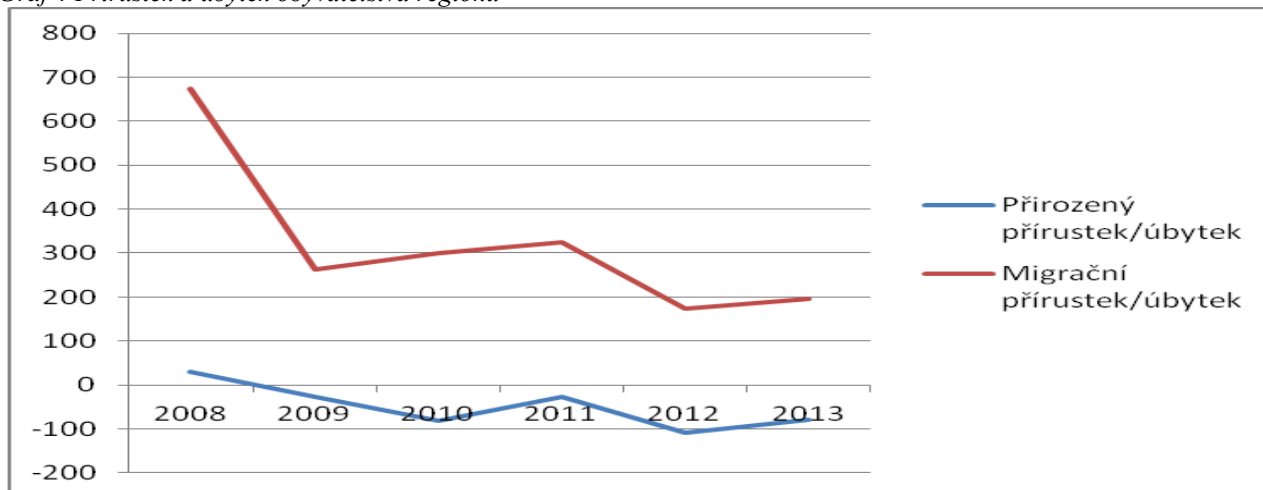
Dá se předpokládat, že celkový nárůst obyvatel v regionu bude i nadále mírně pokračovat. Obce regionu mají poměrně **dobry dosah k větším městům** (Pardubice, Chrudim), což umožňuje pracovní příležitosti, přičemž ale bydlení mimo město je klidnější a levnější. Lze tedy i nadále očekávat částečnou migraci obyvatelstva z velkých měst do menších.

## Migrace obyvatelstva

Migrační přírůstek obyvatelstva (rozdíl mezi přistěhoválými a vystěhoválými) se v regionu pohybuje v letech 2008 – 2013 stále v kladných číslech. Je však patrné, že každý rok dochází k poklesu nově přistěhoválých, oproti roku 2008, kdy v regionu přibylo celkem 674 obyvatel, tak v roce 2013 to bylo pouze 195.

Po stránce nově přirozeného přírůstku obyvatelstva (nově narození oproti zemřelým), tak po této stránce dochází k ubývání obyvatelstva. Je patrné, že se v regionu rodí méně dětí, než umírá lidí. Toto je zapříčiněno hlavně tím, že mladí lidé se stěhují většinou za prací do větších měst, je proto zapotřebí, abychom **mladým lidem** v regionu připravili **dostatečné podmínky**, aby měli zájem v regionu zůstat. I přes tento negativní jev se **počet obyvatel** regionu, díky nově přistěhoválým, stále **zvyšuje**.

Graf 4 Přírůstek a úbytek obyvatelstva regionu



Zdroj: Český statistický úřad

Tabulka 10 Přírůstek a úbytek obyvatelstva v letech 2008 - 2013

Obec název	Přirozený přírůstek/úbytek						Migrační přírůstek/úbytek					
	2008	2009	2010	2011	2012	2013	2008	2009	2010	2011	2012	2013
MAS ŽR	30	-26	-82	-28	-109	-79	674	263	299	324	173	195
Pardubický	665	641	401	-53	-18	-315	3 120	503	434	204	47	-140
Česká republika	14 622	10 927	10 309	1 825	387	-2 409	71 790	28 344	15 648	16 889	10 293	-1 297

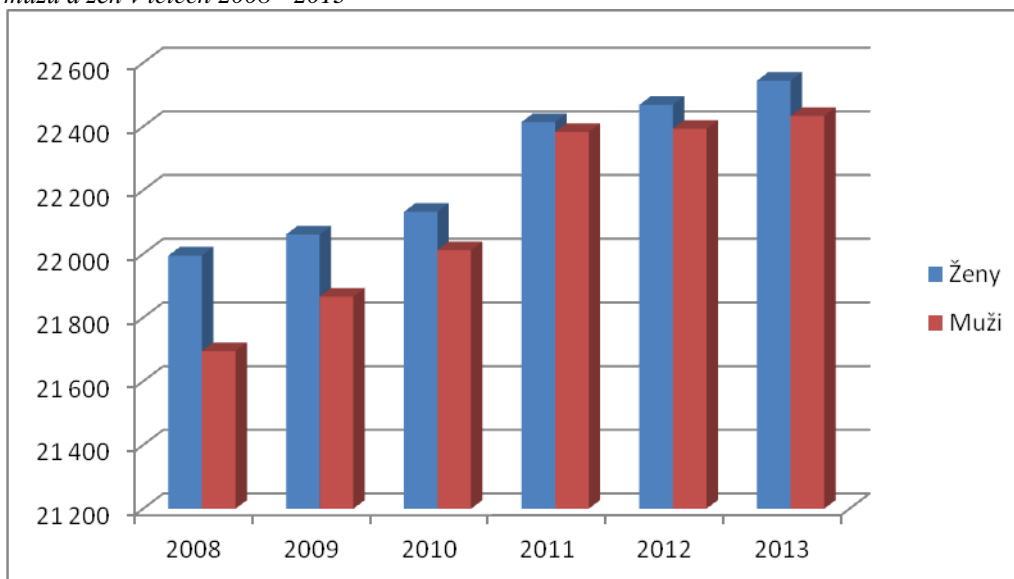
Zdroj: Český statistický úřad

Přírůstek a úbytek obyvatelstva v obcích v letech 2008 – 2013 – viz příloha A. 2. 5.

## Stav mužů a žen v regionu

Ve sledované populaci je dlouhodobě **mírná převaha žen**, tak jak ukazuje tabulka. Tento jev odpovídá trendu, jak České republiky, tak Pardubického kraje.

Graf 5 Stav mužů a žen v letech 2008 - 2013



Zdroj: Český statistický úřad

Tabulka 11 Srovnání stavu mužů a žen

Obec název	2 008		2 009		2 010		2 011		2 012		2 013	
	Ženy	muži	ženy	muži	ženy	muži	ženy	muži	ženy	muži	ženy	muži
MAS ŽR	21 995	21 695	22 061	21 866	22 132	22 012	22 414	22 383	22 468	22 393	22 544	22 433
Pardubický	261 212	253 973	261 784	254 545	262 047	255 117	261 450	254 961	261 422	255 018	261 188	254 797
Česká republika	5331165	5136377	5349616	5157197	5363971	5168799	5347235	5158210	5351776	5164149	5350039	5162380

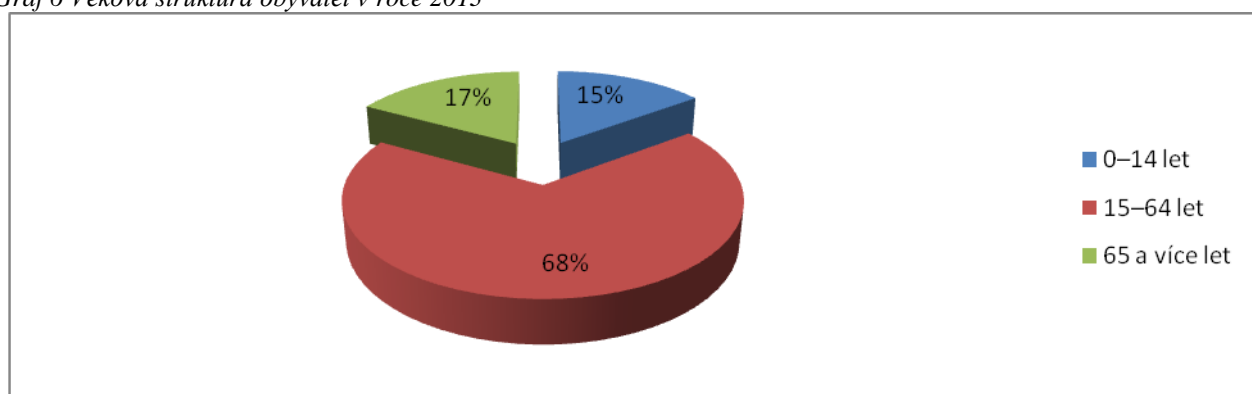
Zdroj: Český statistický úřad

Stav mužů a žen v obcích v letech 2008 – 2013 – viz příloha A. 2. 6.

## Věková struktura

V regionu se nachází nejvíce obyvatel v **produktivním věku**, je to celých 68 %, následují senioři 17% a děti 15%.

Graf 6 Věková struktura obyvatel v roce 2013



Zdroj: Český statistický úřad

Z hlediska vývoje jednotlivých věkových struktur, lze konstatovat, dle tabulky 10, že lidé v **produktivním věku mírně ubylo** oproti roku 2008, celkem o 194, což je způsobeno jednak **odlivem** ekonomicky silného **obyvatelstva** do měst nebo do obcí s lepší sociální infrastrukturou a jednak **stárnutím obyvatel**.

Ke stárnutí obyvatelstva dochází ve značné míře, celkem se tato kategorie navýšila o 1008 obyvatel, což potvrzuje očekávané trendy stárnutí obyvatelstva. V důsledku tohoto trendu je třeba **navýšit služby v obcích určené seniorům**, aby se zvýšila kvalita života seniorů na vesnicích.

Pozitivem je však růst počtu dětí a mládeže a to o 437 obyvatel. Rozložení věkové struktury a růst počtu dětí je do jisté míry ovlivněno právě zmiňovanou migrací obyvatel z měst do vesnických oblastí, protože často migrují obyvatelé středního věku, kteří buď mají malé děti, nebo si chtějí založit v novém domově rodinu. Na základě toho je třeba **mladé rodiny podporovat** a zajistit **dostupnost sociálních služeb v obcích**, aby se růst počtu dětí ve venkovské oblasti nezastavil, a podporovat mladé lidi v **soudržnosti** se svou vesnicí, aby v budoucnosti nedocházelo k odlivu mladých lidí z regionu.

Tabulka 12 Vývoj věkové struktury v letech 2008 - 2013

Obec název	0–14 let			15–64 let			65 a více let		
	2008	2012	2013	2008	2012	2013	2008	2012	2013
MAS ŽR - celkem	6 244	6 629	6 717	30 800	30 827	30 606	6 646	7 405	7 654
Pardubický	74 997	77 616	77 936	362 393	351 073	347 586	77 795	87 751	90 463
Česká republika	1 480 007	1 560 296	1 577 455	7 431 383	7 188 211	7 109 420	1 556 152	1 767 618	1 825 544

Zdroj: Český statistický úřad

Vývoj věkové struktury v obcích v letech 2008 – 2013 – viz příloha A. 2. 7.

Graf 7 Vývoj věkové struktury v regionu v letech 2008 - 2013



Zdroj: Český statistický úřad

## Vzdělanostní struktura

Území MAS ŽHR leží v Pardubickém kraji, kde je struktura **vysokoškolsky** vzdělaných osob mírně **pod průměrem ČR**.

Tabulka 13 Obyvatelstvo ve věku 15 a více let podle nejvyššího ukončeného vzdělání v krajích ČR

Kraj	Obyvatelstvo ve věku 15+ celkem	v tom nejvyšší ukončené vzdělání v %						
		bez vzdělání	základní vč. neukončeného	střední vč. vyučení	úplně střední	nástavbové a vyšší odborné	vysokoškolské	nezjištěno
ČR celkem	8 947 632	0,5	17,6	33,0	27,1	4,1	12,5	5,3
Hlavní město Praha	1 115 174	0,2	10,2	20,3	29,9	5,4	23,6	10,4
Středočeský kraj	1 089 911	0,4	16,9	33,6	28,2	4,3	11,5	5,1
Jihočeský kraj	537 217	0,5	18,2	34,9	27,5	4,1	10,8	4,0
Plzeňský kraj	490 932	0,4	18,1	34,7	27,2	3,7	10,4	5,4
Karlovarský kraj	253 436	0,8	22,4	34,3	24,2	3,5	7,0	7,7
Ústecký kraj	687 269	0,8	21,7	34,9	24,7	3,4	7,6	6,8
Liberecký kraj	367 842	0,5	18,6	35,9	26,0	3,8	9,6	5,4
Královéhradecký kraj	468 789	0,5	17,6	35,5	27,4	4,3	10,1	4,6
<b>Pardubický kraj</b>	<b>436 534</b>	<b>0,4</b>	<b>17,9</b>	<b>36,6</b>	<b>26,9</b>	<b>4,2</b>	<b>9,9</b>	<b>4,1</b>
Kraj Vysočina	431 767	0,4	18,5	37,5	27,1	4,0	9,5	3,0
Jihomoravský kraj	1 000 714	0,4	17,6	32,3	26,9	4,0	14,7	4,2
Olomoucký kraj	538 029	0,5	18,4	35,4	26,9	3,7	11,4	3,5
Zlínský kraj	497 677	0,4	19,0	35,8	26,6	3,8	11,2	3,1
Moravskoslezský kraj	1 032 341	0,6	19,6	35,1	25,9	3,6	11,2	4,1

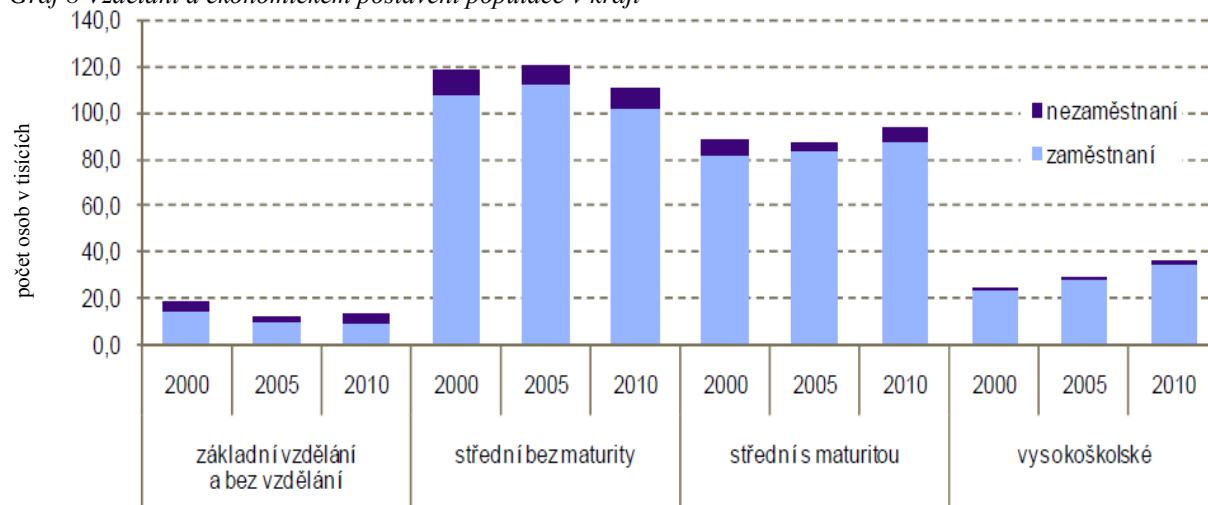
Zdroj: ČSÚ, SLDB 2011

V členění SO ORP dle ČSÚ s nejvyšším a nejnižším podílem osob s úplným středním nebo vyšším vzděláním z r. 2011 lze konstatovat, že žádné toto SO ORP ležící v území MAS ŽHR nevykazuje nejnižší hodnoty, zároveň území MAS ŽHR nevykazuje ani nejvyšší hodnoty vzdělání v rámci tohoto hodnocení ČSÚ.

Z hlediska dosaženého vzdělání obyvatelstva (ve věku 15 a více let) v Pardubickém kraji v roce 2010 bylo bez vzdělání nebo se základním vzděláním 16 % obyvatel (klesající trend), se středním vzděláním bez maturity 39,6 % (klesající trend), se středním vzděláním s maturitou 33,6 % (rostoucí trend) a s **vysokoškolským vzděláním 10,8 % (rostoucí trend)**.

Z výše uvedených údajů prezentovaných v Dlouhodobém záměru vzdělávání a rozvoje vzdělávací soustavy v Pardubickém kraji 2012-2016 lze konstatovat pozitivní trend v růstu vzdělanosti obyvatel – roste podíl obyvatel se středním vzděláním s maturitou a s vysokoškolským vzděláním. Oproti tomu však v regionu začíná být vidět nepříznivý trend v **nesouladu profesní struktury obyvatel s požadavky trhu práce**, začínají chybět profese v technických oborech.

Graf 8 Vzdělání a ekonomickém postavení populace v kraji



Zdroj dat: ČSÚ Pardubice

MAS Železnohorský region (MAS ŽHR) představuje **nižší podíl vysokoškolsky vzdělaných osob** (8,6%) ve srovnání s podílem v ČR (12,5 %) a v Pardubickém kraji (9,9%).

Ve srovnání s ostatními MAS v Pardubickém kraji nevykazuje MAS Železnohorský region výraznější odchylku, nevykazuje hodnoty nejvyšší či nejnižší. Nejvyšší vzdělanost – tedy nejvyšší podíl s vysokoškolsky vzdělanými obyvateli je vykazován v MAS Chrudimsko (12,2%) a v MAS Region Kunětické hory (11,4%).

MAS Železnohorský region vykazuje **vyšší podíl obyvatel se základním vzděláním** (18,4%) a se **středním vzděláním bez maturity** (39,0%) ve srovnání s podíly v ČR a v Pardubickém kraji. Ve vyšších kategoriích vzdělání představuje MAS ŽHR podíly nižší než podíly za Pardubický kraj a za ČR. Viz detailněji tabulka níže.

Tabulka 14 Srovnání vzdělání obyvatel jednotlivých MAS v Pardubickém kraji

území MAS	Obyvatelstvo - věk: 15 a více (vč. nezj.) - celkem	bez vzdělání	základní vzd.vč.neukončeného	střední vzd.vč.vyučení bez maturity	úplné střední vzd. s maturitou	nástavbové studium+ vyšší odborné vzd.	vysokoškolské vzd.
MAS Bohdanečsko	10266	0,2	18,2	39,3	25,3	3,7	9,3
MAS Holicko	14470	0,3	17,0	40,1	26,3	4,0	9,1
MAS Chrudimsko	27466	1,1	15,9	33,0	29,6	4,7	12,2
MAS Litomyšlsko	26128	0,2	19,6	37,0	25,9	4,5	9,1
MAS Moravskotřebov. a Jevíčko	22500	0,5	22,3	40,9	22,2	3,9	6,9
MAS Region Kunětické hory	17939	0,5	15,7	35,8	27,5	3,6	11,4
MAS Sdružení pro rozvoj Poličska	16984	0,6	20,0	39,0	25,4	4,2	8,2
MAS Skutečsko, Košumbersko a Chrastecsko	17721	0,5	21,0	42,3	22,8	3,6	5,9
<b>MAS Železnohorský region</b>	<b>38074</b>	<b>0,4</b>	<b>18,4</b>	<b>39,0</b>	<b>25,8</b>	<b>3,4</b>	<b>8,6</b>
Místní akční skupina Hlinecko	16051	0,3	19,8	42,2	24,5	3,5	6,5
MAS Lanškrounsko	15183	0,7	20,6	37,2	24,8	3,5	7,9
Místní akční skupina ORLICKO	72814	0,4	19,3	36,2	27,3	4,5	8,8
Místní akční skupina Svitava	25751	0,6	19,8	39,2	24,8	4,0	7,9
celkem za území MAS v Pardubickém kraji	321347	0,5	19,1	38,0	25,9	4,0	8,7
Pardubický kraj	436 534	0,4	17,9	36,6	26,9	4,2	9,9
ČR celkem	8 947 632	0,5	17,6	33,0	27,1	4,1	12,5

Zdroj: ČSÚ, SLDB 2011

Co se týče srovnání jednotlivých obcí v MAS ŽHR je situace z hlediska struktury vzdělanosti obyvatel následující. V tabulce v příloze (A. 2. 8. Srovnání vzdělání obyvatel MAS Železnohorský region v jednotlivých obcích) jsou zvýrazněny obce s největším podílem osob u jednotlivých typů vzdělání. Obce s více než 10% obyvatel s nejvyšším ukončeným vzděláním vysokoškolským jsou v tabulce zvýrazněny tučně také v názvu obce – absolutně nejvíce obyvatel s vysokoškolsky vzdělanými obyvateli představují obce staré Jesenčany (16,7 %), Srnojedy (15,9 %) a Rabštejnská Lhota (15,7 %). Naopak nejméně obyvatel s vysokoškolsky vzdělanými obyvateli představují obce Sovolusky (1%) a Kněžice (1,6%).

Vzdělání je klíčovým faktorem rozvoje a úloha vzdělání a nároky na něj neustále rostou. Je nezbytné uvědomit si důležitost role vzdělání a s tímto vědomím k tomuto faktu přistupovat odpovědně v celém Železnohorském regionu.

## 2.1.2. Technická infrastruktura

Stav technické infrastruktury je v současné době nedostačující, především kvůli chybějícím finančním prostředkům. Především stav **místních komunikací je nevyhovující**, více jak polovina dotázaných obcí označila, že je třeba místní komunikace opravit, přičemž některé obce jsou na tom lépe, jinde je situace alarmující. Místní komunikace si obce postupně opravují sami podle svých možností.

U jednotlivých obcí regionu bylo provedeno dotazníkové šetření ohledně technické vybavenosti obcí, viz tabulka.

Tabulka 15 Výsledky dotazníkového šetření u obcí ohledně technické infrastruktury

Obec	Plynovod	Vodovod	Kanalizace	Veřejný rozhlas
Bojanov	Ano	Ano	Ne	Ano
Ctětín	Ne	Částečně	Ne	Ano
České Lhotice	Ne	Ano	Ne	Ano
Hodonín	Ano	Ano	Dešťová	Ano
Horní Bradlo	Ne	Ano	Ne	Ano
Krásné	Ne	Ne	Ne	Ano
Křižanovice	Ne	Ano	Ano	Ano
Libkov	Ne	Ano	Ne	Ne
Liboměřice	Ne	Ano	Ano	Ano
Licibořice	Ne	Ano	Ano	Ano
Lukavice	Ano	Ano	Ano	Ano
Nasavrky	Ano	Ano	Částečně	Ano
Seč	Ano	Ano	Ano	Ano
Heřmanův Městec	Ano	Ano	Ano	Ano
Hošťalovice	Ano	Ano	Ne	Ano
Jezbořice	Ano	Ano	Ano	Ano
Klešice	Ano	Ano	Ne	Ano
Kostelec u HM	Ano	Ano	Ne	Ano
Načešice	Ano	Ano	Ne	Ano
Rozhovice	Ano	Ano	Ano	Ano
Úherčice	Ne	Ano	Ne	Ano
Vápenný podol	Ano	Ano	Ano	Ano
Vyžice	Ano	Ano	Dešťová	Ano
Bezděkov	Ano	Ano	Ano	Ano
Brloh	Ano	Ano	Ano	Ano
Bukovina u Přelouče	Ano	Ano	Ne	Ano
Holotín	Ano	Ano	Ne	Ano
Chrtínky	Ne	Ano	Ne	Ano
Jedousov	Ano	Ne	Ne	Ano
Jenikovice	Ano	Ano	Ne	Ano
Lipoltice	Ano	Ano	Ano	Ano
Litošice	Ano	Ne	Ne	Ano
Mokošín	Ano	Ano	Ano	Ano
Poběžovice	Ano	Ano	Ano	Ano
Přelouč	Ano	Ano	Ano	Ano
Sovolusky	Ano	Ano	Ano	Ano

Obec	Plynovod	Vodovod	Kanalizace	Veřejný rozhlas
Stojice	Ano	Ano	Ne	Ano
Svinčany	Ano	Ano	Ano	Ano
Svojsice	Ano	Ano	Ne	Ano
Turkovice	Ano	Ano	Ano	Ano
Urbanice	Ano	Ano	Ne	Ano
Valy	Ano	Ano	Ano	Ano
Veselí	Ano	Ano	Ne	Ano
Barchov	Ano	Ano	Ano	Ano
Čepí	Ano	Ano	Ano	Ano
Dřenic	Ano	Ano	Ano	Ano
Dubany	Ano	Ano	Ano	Ano
Mikulovice	Ano	Ano	Ano	Ano
Ostřešany	Ano	Ano	Ano	Ano
Srnojedy	Ano	Ano	Ano	Ano
Staré Jesenčany	Ano	Ano	Ne	Ano
Třebosice	Ano	Ano	Ne	Ano
Běština	Ano	Ano	Ne	Ano
Biskupice	Ne	Ne	Ne	Ano
Bousov	Ano	Ano	Ano	Ano
Kněžice	Ano	Ano	Ne	Ano
Lipovec	Ano	Ano	Ano	Ano
Míčov – Sušice	Ano	Ano	Ne	Ano
Podhořany	Ano	Ano	Ne	Ano
Prachovice	Ano	Ne	Ano	Ano
Ronov nad Doubravou	Ano	Ano	Ano	Ano
Třemošnice	Ano	Ano	Ano	Ano
Žlebské Chvalovice	Ne	Ne	Ne	Ne
Stolany	Ano	Ano	Ano	Ano
Sobětuchy	Ano	Ano	Ano	Ano
Morašice	Ne	Ano	Ano	Ano
Mladoňovice	Ano	Ano	Ne	Ano
Třibřichy	Ano	Ano	Ano	Ano
Rabštejnská Lhota	Ano	Ano	Ano	Ano
Lány	Ano	Ne	Ne	Ano
Bylany	Ano	Ano	Ano	Ano

Zdroj: Dotazníkové šetření MAS

Z průzkumu jasně vyplývá, že **většina obcí na území regionu má veřejný rozhlas a veřejné osvětlení**. V řadě obcí, je ale zapotřebí, toto veřejné osvětlení a rozhlas **modernizovat** a mělo by být vyměněno za moderní a úspornou technologii, např. LED svítidla, čímž dojde i k ekonomické úspoře provozu. V rámci rozvoje obcí bývá veřejný rozhlas a osvětlení také rozšiřováno v rámci nové zástavby, proto také kde neproběhla rekonstrukce, vznikají rozdíly mezi novou a starou zástavbou obce. V staré části obce se nachází zastaralé drátové zařízení, zatímco v nových částech technologicky moderní. Přibližně dvě třetiny obcí k veřejnému rozhlasu a osvětlení uvedly, že bylo buď opraveno, nebo je dostačující, zbytek je třeba rekonstruovat.

**Plynofikovány jsou v regionu dvě třetiny obcí** a z průzkumu vyplynulo, že je převážně na velmi dobré úrovni. Stav **vodovodů je v převážné většině dostačující**, nicméně v některých obcích jsou **vodovody staré** a obce je již rekonstruují nebo to mají v plánu.

V současné době je **nedostačující** na území regionu **kanalizační systém**. Kanalizaci má pouze polovina obcí a řada těchto obcí má kanalizaci jen částečnou anebo je pouze povrchová. Stávající kanalizaci je zapotřebí také často rekonstruovat, z důvodu její zastaralosti. Další problém je, že **obecní ČOV nemá většina obcí**. Velký problém je, že podpora a výstavba kanalizačních systémů s podporou státu je stále nedostupnější.

Obce chtějí velmi často realizovat rekonstrukce či nové výstavby své technické infrastruktury, viz zásobník projektů.

## 2.1.3. Doprava

Území Železnohorského regionu je velmi dobře dostupné po stránce silniční, železniční a autobusové dopravy. Řešené území leží jižně od krajského města Pardubice (15km) a Hradec Králové (35km), v dojezdové vzdálenosti do 30km od větších měst Chrudim, Čáslav, Chotěboř a Hlinsko. Přirozená spádová oblast Železnohorského regionu disponuje s potenciálem min. 250 000 návštěvníků.

Regionem prochází **významná železniční trať** z Prahy přes Pardubice do Ostravy a dále do Polska. Územím také prochází řada regionálních tratí:

- 015 Přelouč – Heřmanův Městec – Prachovice (s napojením na trať Praha – Ostrava)
- 236 Čáslav – Třemošnice (s napojením na trať Praha – Havlíčkův Brod – Brno)

Na území je i řada železničních stanic v Přelouči, Heřmanově Městci, Ronově nad Doubravou a Třemošnici.

**Silniční doprava** má větší význam než železniční. Má výrazný podíl na přepravě osob a zboží. Územím regionu prochází směrem od východu na západ silnice I. třídy I/17 napojená na silnici E442 ve Vysoké u Holic ve směru Hrochův Týnec, Chrudim, Heřmanův Městec, Čáslav s napojením na silnici I/33 ve Kolín – Havlíčkův Brod. Od severu k jihu prochází územím silnice I. třídy I/37 Pardubice - Chrudim – Nasavrky – Žďár nad Sázavou – Velká Bíteš, která se dále napojuje na dálnici D1. Z pohledu území je velice významná silnice 2. třídy II/337 Čáslav – Ronov nad Doubravou – Třemošnice – Seč – Nasavrky. Ostatní území je obsluhováno sítí státních silnic III. třídy napojených na státní silnice vyšší třídy.

Hromadná doprava je v celém Pardubickém kraji od 1. 5. 2011 organizována společností ARRIVA.

V osobní hromadné dopravě hraje rozhodující roli autobusová doprava, která je zajišťována především společností Veolia Transport Východní Čechy, a.s. Společnost také provozuje od dubna do září cyklobus, který jezdí pravidelně o víkendech a svátcích

**Z výsledků dotazníkového šetření mezi obcemi** je zřejmé, že většina dotázaných obcí, které se vyjádřily k spokojenosti s dopravní obslužností své obce, uvedla, že je dostatečná. Obce, které uvedly dopravní obslužnost jako nedostatečnou, si většinou stěžovaly na špatnou komunikaci při tvorbě jízdních řádů nebo na problémy s obslužností ve svých místních částech.

Na **horší dopravní dostupnost** si také stěžovaly obce, pro jejichž občany je **horší dostupnost/doprava do základních škol**. Obce, ve kterých jsou základní školy, tak jsou postaveny před problematiku zachování školy, neboť horší dopravní dostupnost do škol představuje též riziko rušení škol (bez dětí není škola).

Při vyjednávání dopravní obslužnosti slouží vhodně partnerství obcí v MAS, kde se klade důraz na zajištění jak celho území se spádovostí do větších měst, ale i zajištění dopravní obslužnosti území v odpoledních hodinách v rámci volnočasových a vzdělávacích aktivit.

Zvýšená **obliba cyklistiky** v posledních letech a **prudký nárůst automobilové dopravy** vede k vytváření nových cyklistických stezek. Pardubický kraj zajistil vypracování Generelu cykloprovozu, který zveřejnil současný stav, provedl hierarchizaci cyklotras a zajistil propojení Pardubického kraje nejen s ostatním územím republiky, ale současně začlenění systém cyklotras kraje do sítě mezinárodních středoevropských cyklotras. V Železnohorském regionu je



vybudována celá řada, jak cykloturistických tras, které jsou udržovány, tak i naučných a vlastivědných stezek a kilometry značených turistických a jezdeckých tras, které procházejí krajinou pestrou a snadno přístupnou. To vše je doplněno velkou řadou kulturně-historických a přírodních památek a zajímavostí.

I přes některé nedostatky lze konstatovat, že dopravní obslužnost MAS je na dobré úrovni a lze tuto situaci považovat za významný klad v hodnocení kvality života v území.

**Ze šetření v území vyplívá několik potřeb, které plynou z území. Je zapotřebí vyřešit autobusovou dopravu obcí, které jsou těžko dostupné, a to už takovým prostředkem, který bude šetrný k životnímu prostředí (řada těchto nedostupných obcí leží v CHKO Železné hory a na území Národního geoparku Železné hory). Dalším úkolem je dovybudovat a zrekonstruovat síť cyklostezek a cyklotras, které povedou do školy, zaměstnání a za službami. Za pomoci naplňování těchto cílů by mělo klesnout využívání automobilové dopravy ve prospěch šetrnějších způsobů přepravy, jakými jsou doprava veřejná, cyklistická či pěší. Je zapotřebí uskutečnit také určitá opatření, která povedou ke zvýšení bezpečnosti v dopravě, např. bezbariérový přístup zastávek, zvuková a jiná signalizace pro nevidomé, přizpůsobení komunikací pro nemotorovou dopravu osobám s omezenou pohyblivostí nebo orientací.**

## 2.1.4. Vybavenost obcí, služby a život v obcích

Vybavenost obcí a služby představuje rozsáhlý soubor obslužných činností pro obyvatelstvo. Služby občanům jsou v regionu poskytovány jak neziskovými organizacemi, tak podnikatelskými subjekty. Nekomerční zařízení pro školství, zdravotnictví, sociální péči a kulturu jsou pro současnou potřebu regionu racionálně rozloženy. Převážná většina komerčních i nekomerčních služeb je soustředěna do menších měst a větších obcí: Přelouč, Heřmanův Městec, Choltice, Ronov nad Doubravou, Třemošnice, Seč, Nasavrky.

Stav a úroveň služeb plně odpovídá regionu s odpovídající návštěvností, s neexistencí větších územních celků. Je zde velký prostor pro zlepšení kvality služeb.

S tím souvisí negativní faktor, za který lze považovat realitu **nízké soudržnosti a ztotožnění obyvatel se životem na venkově**. Tento faktor je v regionu vnímán místními aktéry, a proto je potřeba jej řešit.

### Veřejné služby

V řadě menších obcí regionu můžeme nalézt mateřské školy či základní školy, i když často jen prvního stupně, dále jsou zde knihovny či kulturní domy. **Problém nastává se zajištěním udržitelného stavu těchto zařízení.** Objekty jsou mnohdy ve špatném technickém stavu. Je však **nutností zajistit jejich provoz a zaměřit se na zlepšení jejich stavu**, v současné době objekty nevyhovují hygienickým a technickým podmínkám. Jejich provoz je často neekonomický, proto se musí hledat cesta i na jejich další využití. V řadě obcí se již začali hledat cesty a objekty jsou využívány pro nejrůznější semináře, kurzy, cvičení, vzdělávání 3. věku a další

Tyto objekty mají v historii obcí své nezastupitelné místo a je třeba je zde i nadále rozvíjet, tak abychom mohli místním lidem poskytnout služby, které povedou k rozšíření občanského života.

Severní oblast regionu skýtá, vzhledem k blízkosti krajského města, dobrou možnost i využívání služeb vyššího typu, které jsou zde i pro široké zázemí umístěny.

### Komerční služby

Co se týká dostupnosti základního zboží (potravin, drogerie) lze konstatovat, že i když tyto potřeby plní především malé obchody v obcích a v poslední době často i pojezdny, pro potřeby obyvatel (s přihlédnutím k tomu, že se na okraji Pardubic a Chrudimi rozrůstají velké supermarkety, které jsou těmto obchodům silnou konkurencí) **jsou většinou dostačující**. Většina obyvatel regionu tedy může uspokojit své potřeby ve městech.

Maloobchodní prodejny v regionu jsou soustředěny především do měst a větších obcí Přelouč, Heřmanův Městec, Choltice, Ronov nad Doubravou, Třemošnice, Seč, Nasavrky. V řadě vesnic regionu zůstali však zachovány prodejny se smíšeným zbožím, které nabízejí občanům širokou skladbu prodáváného zboží. Tyto prodejny byly v minulých letech často rušeny, protože jejich provoz byl neekonomický, tak v řadě případů tyto prodejny dotovali i obce. V současné době tento trend ustává a prodejny na malých obcích se začínají vracet, jako příklad můžeme uvést Morašice a Jezbořice.

**Vysoký rozvojový potenciál má také tradiční pohostinství formou hospůdek a restaurací.** Současní podnikatelé se zaměřují na kombinaci služeb vlastních (ubytování, stravování, organizace kulturních a sportovních akcí, půjčovny potřeb, místní výstavní expozice, atd.) nebo se spojují v rámci kombinace poskytování komplexních služeb s podnikateli ostatními. Oblast cestovního ruchu je více popsána v samostatné kapitole 6.12 Cestovní ruch.

## Zdravotní služby

Hlavním poskytovatelem zdravotních služeb je Pardubická krajská nemocnice a Chrudimská nemocnice. Obce se pro své občany snaží zajistit alespoň praktického lékaře. Zdravotnictví veřejného a soukromého sektoru na území regionu je alokováno do měst či větších obcí, kde se obce pro své občany snaží zajistit alespoň praktického lékaře, a to jak ordinace pro děti, dospělé, stomatologické, gynekologické či jiné specializované ordinace. Největší část praktických lékařů se nacházejí v Přelouči, Heřmanově Městci, Třemošnici, Ronově nad Doubravou, Prachovicích, Nasavrkách a Cholticích. Praktický lékař se nachází i v Bojanově, Licibořicích, Ostřešanech a stomatologická ordinace funguje v Čepí. Ambulantní služba se nachází v Přelouči anebo je zajišťována v nemocnici v Chrudimi či v Pardubicích.

V regionu mohou občané využít také řady lékáren, které se nacházejí v Heřmanově Městci, Nasavrkách, Prachovicích, Ronově nad Doubravou, Seči, Třemošnici, Cholticích a Přelouči.

## Sociální služby

Z pohledu obcí je zajištění sociální péče jednou z významných aktivit, kterou v rámci výkonu samostatné působnosti plní. Tato oblast je velmi široká, finančně náročná a je neustále kladen důraz na zvyšování kvality těchto služeb. Co se týče financování, veřejné zdroje zcela určitě nebudou přibývat, zatímco **počet uživatelů těchto služeb bude, vzhledem k demografickému vývoji, spíše narůstat.**

Při reformě veřejné správy, konkrétně při ukončení činnosti okresních úřadů k 31. 12. 2002, například převzaly mnohé obce zřizovatelské kompetence k části pobytových zařízení pro seniory a osoby se zdravotním postižením. Do dnešní doby se neustále potýkají s financováním těchto zařízení. V rámci sociální reformy bylo také přeneseno břemeno zajištění poskytování sociálních služeb ve zvýšené míře na obce, a to bez dostatečného finančního zajištění.

Vývoj společnosti a demografický vývoj vyžadují **kvalitativní změnu sociálních služeb a flexibilitu jejich spektra.** Takto zásadní a rozsáhlé změny vyžadují dlouhodobá koncepční řešení, která berou v úvahu i širší souvislosti. Společně lze nastavit efektivnější systém nejen z pohledu ekonomického, ale také humánního.

Spolupráce na tomto poli může přinést vhodné strategie k řešení sociální problematiky, může vhodným způsobem podpořit přirozený rozvoj regionu – místního území. Obec je v této oblasti nejen v postavení poskytovatele a subjektu, který finančně přispívá ostatním poskytovatelům sociálních služeb, ale také koordinátora spolupráce s neziskovým sektorem, podnikatelskými strukturami a zájmovými sdruženími. Vhodně nastavenými strategiemi, programy, projekty je možné předejít sociální exkluzi některých skupin obyvatel, podpořit sociální začlenění již vyloučených skupin a saturovat oprávněné potřeby cílových skupin.

Nezanedbatelným bonusem spolupráce v regionu může být rozvoj tzv. sociální ekonomiky, jejíž koncept přináší nová a moderní řešení aktuálních témat, kterými jsou například integrace osob sociálně vyloučených, rozvoj místních zdrojů apod. Jeden z předpokladů, z nichž sociální ekonomika vychází, je, že stát není schopen finančně ani organizačně zajistit všechny sociální potřeby občanů. Sociální ekonomika je sociálně odpovědná, podporuje sociální soudržnost, směřuje k boji proti chudobě a sociální exkluzi. Z informací zde ve strategii poskytovaných, ať již výše či níže v textu vyplývá, že území MAS ŽHR je vhodným **územím pro rozvoj sociálního podnikání.** Potenciál zde je veliký též vzhledem k pestré a obsáhlé databázi projektových záměrů (jež je pravidelně aktualizována) a též vzhledem ke zkušenostem v území s participujícími subjekty (i z minulého období – zájem na rozvoji svých podnikatelských záměrů, zájem o rozvoj území a regionu apod.)

Vzhledem k finanční náročnosti a proměnlivosti požadavků na spektrum sociálních služeb je žádoucí, aby byla vytvořena optimální síť sociálních služeb v regionu odpovídající skutečným potřebám. V této oblasti je celá řada problémů a témat, které je vhodné řešit společně. Nemusí se však vždy jednat přímo o sociální služby ve smyslu zákona o sociálních službách, neoddiskutovatelný přínos je i v rozvoji služeb návazných či souvisejících.

Sociální služby v regionu jsou zajišťovány především **terénními pečovatelskými službami.** V daném území MAS se vhodně rozvíjí **výstavba rezidenčních objektů pro seniory.** Na vybudované objekty navazuje tvorba nových sociálních služeb pro občany, tj. i vznik nových pracovních příležitostí. V současné době je pokrytí území sociálními službami dostatečné, ale vzhledem k trendu stárnutí populace je stále prioritní, především nová **výstavba seniorských center s pečovatelskou službou.**

V území by mělo také vzniknout v novém období minimálně jedno **polyfunkční centrum** a rovněž by podpora měla být zaměřena na **sociální byty**, které se v regionu v současné době nevyskytují.

Na území působí několik charit, které se zabývají poskytováním sociálních služeb. Tyto charity jsou zřizovány Královehradeckým biskupstvím. Mnohé z uvedených subjektů jsou členy MAS ŽR.

Tabulka 16 Přehled charit na území ŽR

Název	Sídlo	náplň práce-sloužby
Farní charita Chrudim	Školní náměstí 56	ošetřovatelská služba - návštěvy, osobní asistence-terénní služba, pečovatelská služba-krátkodobá
Farní charita Přelouč	Masarykovo náměstí 48	Jakub klub, podpora rodiny, podpora pro pěstouny
Oblastní charita Pardubice	Třebosice 10	pobytové odlehčovací zařízení "Červánky"-krátkodobý pobyt seniorů
Oblastní charita Pardubice	Třebosice 10	terénní služba v domácnostech ve všední dny 7,30-16
Oblastní charita Pardubice	Třebosice 10	ambulantní služba-školka pro důchodce, ve všední dny 7-16

Zdroj: Databáze MAS

Dále zde najdeme celou řadu příspěvkových organizací, které poskytují nejrůznější sociální služby, viz tabulka níže.

Tabulka 17 Poskytovatelé sociálních služeb

Název	Sídlo	náplň práce-sloužby	Zřizovatel
Dům s pečovatelskou službou	Heřmanův Městec, Masarykovo náměstí 950	pečovatelská služba	město HM
Domov pro seniory	Heřmanův Městec, Masarykovo náměstí 37	domov důchodců	hl. město Praha
Domov pro seniory	Heřmanův Městec, U Bažantnice 63	domov důchodců	město HM
Domov pro seniory u Fontany	Libušina 1060, Přelouč	domov důchodců	pardubický kraj
Dům pečovatelské služby	Chrudimská 20, Prachovice	terénní služba, rozvoz obědů	obec Prachovice
Dům s pečovatelskou službou	Slatiňanská 66, Nasavrky	terénní služba, rozvoz obědů	město Nasavrky
Komplexní domácí péče	K. Čapka 812, Přelouč	terénní služba, rozvoz obědů	s.r.o.
Pečovatelská služba	Sluneční 1516, Přelouč	terénní služba, rozvoz obědů	město Přelouč
Pečovatelská služba	Jižní 438, Třemošnice	terénní služba, rozvoz obědů	město Třemošnice
Pečovatelská služba	Zámecká 258, Ronov nad Doubravou	terénní služba, rozvoz obědů	město Ronov nad D.
Dům s pečovatelskou službou	Čepí, 533 32	pečovatelská služba, domácí ošetřovatelská péče	obec Čepí
Dům s pečovatelskou službou	Choltice	pečovatelská služba, domácí ošetřovatelská péče	Městys Choltice
Dům s pečovatelskou službou	Svinčany	pečovatelská služba, domácí ošetřovatelská péče	Obec Svinčany

Zdroj: Databáze MAS ŽR

Celkem nájemních bytů pro sociální bydlení k roku 2014

OBEC	OKRES	Celkem nájemních bytů pro sociální bydlení k roku 2014		TYP PODPOROVANÉHO BYTU
		nájemní byty	podporované byty	
Čepí	Pardubice	0	16	CHB
Heřmanův Městec	Chrudim	2	16	CHB
Choltice	Pardubice	0	40	CHB
Jezbořice	Pardubice	4	0	
Lukavice	Chrudim	1	0	
Nasavrky	Chrudim	0	8	CHB
Třemošnice	Chrudim	11	20	CHB
		<b>18</b>	<b>100</b>	

Zdroj: Databáze MAS ŽR

**Demografický vývoj jakožto hlavní faktor tedy předurčil potřebu řešení v sociální oblasti - nedostatečné kapacity v bydlení pro seniory, též pro nízkopříjmové obyvatele a sociálně vyloučené osoby.**

V tématu sociálních služeb je tedy problémem **nedostatek pobytových zařízení a pracovních příležitostí pro osoby se zdravotním handicapem** – aktuálním problémem je začleňování handicapovaných osob do společnosti.

**Prioritou je zajištění péče o seniory formou sdílené péče.** Důraz bude kladen především na terénní a ambulantní služby, které jsou obyvatelům nabízeny, před službami pobytovými, snažit se více podporovat odlehčovací služby.

S nepříznivým demografickým vývojem souvisí potřeba řešit podporu seniorům v podobě tzv. **aktivního stárnutí**.

Je žádoucí realizování aktivit rozličného charakteru např. od pořádání zájezdů nejen za poznáváním přírodního kulturního dědictví území MAS přes akce s kulturní tematikou až po kurzy celoživotního vzdělávání a univerzitu 3. věku. Tyto aktivity seniorů představují též potenciál pro rozvoj cestovního ruchu.

## Školství

Vytváření podmínek pro rozvoj vzdělávání je jednou z významných povinností obce, kterou jí ukládá školský zákon. Za tím účelem obec buď zřizuje svoji základní školu, nebo se postará o plnění povinné školní docházky v základní škole zřizované jinou obcí nebo svazkem obcí. Problematika předškolního a základního vzdělávání se tak stává problémem, který nelze řešit pouze na území jedné obce. Jde o oblast, které se musí společně věnovat (např. i s ohledem na dojíždění za prací v celém spádovém regionu) jak malé obce tak střední a velká města.

Populační vlny se dlouhodobě promítají do rozvoje regionálního školství a jednotlivých územních celků. Vzhledem k demografickému vývoji mají zejména malé obce problémy s udržení potřebného počtu dětí ve školách. **Je zde silná tendence posílat děti do lépe vybavených městských škol nebo jenom o proces, kdy dítě jede do školy s rodičem do místa jeho pracoviště.** Dojíždění se však stává palčivým problémem nejen pro obce, rodiče a děti, ale i pro nejbližší města, která nemají ve svých školách dostatečnou kapacitu. V okolí velkých měst a příměstských oblastech je akutně k řešení otázka přeplněnosti mateřských škol.

Zákonné ustanovení také vymezuje povinnost obce zajišťovat ty výdaje škol a školských zařízení, které nejsou hrazeny ze státního rozpočtu. Obce jsou však často nuceny podporovat školy nad rámec svých povinností. Ač tedy nemají přímou povinnost na některé oblasti přispívat (např. platy pedagogických a nepedagogických pracovníků, školní pomůcky), hledají finanční prostředky ve svých někdy opravdu napjatých rozpočtech, aby školám v jejich svízelné situaci pomohly.

Bohužel, ani úprava v rámci zákona o rozpočtovém určení daní zdaleka nezohledňuje náklady potřebné na zázemí pro vzdělávání, a tak se čím dál častěji objevuje rozdíl mezi tím, co by škola potřebovala, a tím, co jí obec může poskytnout v rámci svých finančních možností.

Pro kvalitu života obyvatel dané obce a území je důležitou oblastí také kultura a trávení volného času. Možnosti neformálních volnočasových aktivit a vlastní iniciativy obyvatel související s lokálními tradicemi se projevují spíše na venkově než ve velkých městech. Právě **škola jako komunitní centrum zde sehrává velmi významnou roli.** Ale z důvodu nedostatku finančních prostředků (vybavenost kroužků, nedostatek trenérů apod.) je **trávení volného času nedostatečné a nabídka kulturních a vzdělávacích aktivit je stále nedostačující.**

Právě prostřednictvím MAS by se mohla přinést odpověď na otázku, jakými cestami a prostředky lze z pohledu zřizovatelů nejen udržet optimálně dimenzovanou síť škol, ale především jak **pozitivně působit na zvyšování kvality a vybavenosti škol a školských zařízení včetně ovlivňování a zlepšování jejich rozvoje a úrovně vzdělávání v nich.** Díky této spolupráci může navíc docházet k přeměně škol na kulturní, společenská a komunitní centra svých lokalit, kdy škola získá prostor a podmínky pro svou kreativitu a jako otevřené společenské centrum naplní širší vzdělávací a volnočasovou nabídku nejen pro žáky školou povinné, ale také pro ostatní občany.

Školství v území regionu odpovídá vývoji a potřebám demografické struktury obyvatelstva. Rozmístění a počty škol/školek odpovídají dlouhodobému vývoji a v průběhu posledních let se výrazně neměnily. Celková kapacita je ve většině dostatečná. Převážná většina škol/školek je soustředěna do měst či větších obcí Heřmanův Městec, Třemošnice, Seč, Nasavrky, Choltice, Přelouč, Ronov nad Doubravou.

V menších obcích jsou mateřské školy a školy pouze s 1. stupněm. **Problémem na území může být přechodný nárůst počtu dětí v určitých obcích nastupujících do MŠ či ZŠ.** V některých obcích jsou velké převysy v žádostech o umístění dětí do škol a představuje toto problém, který jak výše uvedeno, je vzhledem k prognózám demografického vývoje přechodnou záležitostí. Nicméně to nemění nic na skutečnosti, že by se jednalo o přechodný problém, měl by se řešit.

Problém nastává se zajištěním **udržitelného stavu školských zařízení.** Jedná se o školy základního stupně. Objekty jsou mnohdy ve **špatném technickém stavu.** Negativem je to, že školy v území nejsou bezbariérové. Je však nutností zajistit jejich provoz, z důvodů nedosažitelnosti pro mladší děti jiných vzdálených škol. V novém období je zapotřebí věnovat také pozornost technickému stavu právě škol a postupně je začít opravovat a snažit se snížit i jejich ekonomickou náročnost (zateplení budov, alternativní způsoby vytápění,...)

Z důvodu ekonomické náročnosti vedení škol a školek je zapotřebí uvažovat, jak by se tyto školy daly využít mimo školní hodiny. V mimoškolní hodiny jsou často školy využívány pro družiny či zájmové kroužky. Je zde ale **možnost i dále prostory využívat třeba pro univerzity 3. Věku či pro kurzy pro maminky, semináře a další** – tedy je

nezbytné rozšiřovat další možnosti.

Na území Železnohorského regionu probíhalo přímo ve školách dotazníkové šetření, které mělo vést k zmapování vybavenosti a poskytovaných služeb škol. Jedním z hlavních úkolů dotazníkového šetření bylo **navázat se zástupci škol také kontakt**, který bude v budoucnu rozvíjen. A to ať už v nabídce možností realizace projektů prostřednictvím MAS nebo v nabídce programů, které mohou školy využívat, např. Programy pro školy z území MAS. Jednání se školami probíhala formou řízených rozhovorů s jejich řediteli nebo jimi pověřenými osobami.

Školství v území regionu odpovídá vývoji a potřebám demografické struktury obyvatelstva. Rozmístění a počty škol/školek odpovídají dlouhodobému vývoji a v průběhu posledních let se výrazně neměnily. Celková kapacita je ve většině dostatečná. Avšak v regionu jsou **místa**, kde jsou **nedostatečné kapacity mateřských školek** problémem. V těchto exponovaných místech zájmu by se mělo rozšíření kapacity řešit i např. alternativou jako je založení dětských skupin.

Převážná většina škol je soustředěna do města či větších obcí. Střední školy se na území nacházejí pouze v Třemošnici, Přelouči a Nasavrkách. V menších obcích jsou mateřské školy a školy pouze s 1. stupněm. Problémem na území může být přechodný nárůst počtu dětí v určitých obcích nastupujících do MŠ či ZŠ. To může být způsobeno výstavbou rodinných domů v obcích v okolí měst, kam se převážně stěhují mladé rodiny s dětmi podobného věku.

Řešením je tedy přirozená **aktuální dohoda mezi poskytovateli služeb**, aby se školská zařízení mohla využívat naplno v místech, kde je případný přechodný úbytek dětí.

**Na území regionu se nachází tyto školy:**

- Mateřské školy – 20
- Mateřské školy a základní školy (spojená právní subjektivita) – 8
- Základní školy – 11
- Speciální školy (základní umělecké školy, praktické školy) – 5
- Střední školy - 3

*Mapa 3 zakreslení MŠ a ZŠ v obcích*



Zdroj: Mapové podklady MAS ŽR

Detailní přehled školských zařízení v regionu v příloze A. 2. 9 a A. 2. 10. Ve školách proběhlo **dotazníkové šetření** na zjištění jejich potřeb (které byly umístěny do zásobníku projektů a sloužily jako podklad pro přípravu strategické části a jednotlivých programových rámců, které se dotýkají škol). Na základě dotazníkového šetření vznikl také přehled o jejich aktivitách a vybavenosti, viz níže v přehledových tabulkách.

**Základní vybavenost školských zařízení v regionu je dostačující.** Je zapotřebí však hledat cesty, jak **získat finanční prostředky na dovybavení jednotlivých tříd či vybavení moderními technologiemi**, jako jsou např. interaktivní tabule. Většina mateřských škol uvádí také potřebu dovybavení školních zahrad herními prvky či opravy současných. Zapotřebí je zde také vybudovat altány, které budou sloužit k venkovní výuce či hraní a cvičení dětí. Mateřské školy využívají svoje zahradní prostory místo tělocvičen, které nemají.

Základní školy většinou disponují svými družinami, jídelnami a i tělocvičnami. Problém družin je, že jejich kapacita je v polovině škol nedostačující, z tohoto důvodu jsou přijímány do školních družin pouze nejmenší děti, nejčastěji od 1. do 3. třídy. Školy mají také zajištěno stravování pro své žáky, většinou mají vlastní školní jídelnu, pokud ne, je zajištěno stravování vydáváním jídla z jiné školy z města. Základní školy mají také vlastní tělocvičny, v případě, že není přímo ve škole, žáci využívají sportovní haly ve městech. V menších obcích jsou využívána jiná sportoviště, která se v obcích nacházejí – fotbalové hřiště, víceúčelová hřiště. U školních zařízení se nacházejí také zahrady pro mimoškolní aktivity dětí. Přehled vybavenosti jednotlivých školních zařízení, tak jak ukázalo dotazníkové šetření ve školách naleznete v příloze A. 2. 11.

Školská zařízení v regionu nabízejí svým žákům velké **množství mimoškolních či doprovodných** aktivit. Většina škol nabízí svým žákům nejrůznější zájmové kroužky, ze kterých si mohou vybírat. Možnosti jsou však stále neodučující a je potřeba je rozšiřovat (něco v tomto duchu napsat, protože je tento bod ve slabých stránkách – bod: nedostatečná nabídka volnočasových aktivit, kulturních a vzdělávacích aktivit). Řada škol začíná organizovat také odpolední či večerní zájmové kroužky pro veřejnost, což vede k rozšíření jejich činnosti a k využití prostor, které jsou po školním vyučování volné. Tyto prostory jsou pak ideálním místem pro pořádání nejrůznějších seminářů, kroužků pro matky s dětmi nebo

pro zřízení univerzit 3. Věku, jak výše uvedeno.

Tabulka 18 Doprovodné a mimoškolní aktivity školských zařízení v rámci komunitní funkce

Doprovodné a mimoškolní aktivity školských zařízení v rámci komunitní funkce							
	Název	Organizovaná doprava dětí do zařízení a zpět	Zájmové kroužky	Ano, jaké?	Odpolední či večerní zájmové kurzy pro veřejnost	Ano, jaké a s kým spolupracuje?	Odpol.ní či več. využití prostor a ploch pro jiné aktivity veřejnosti
1	MŠ Seč	ne	ano	lyžařský, keramika, cvičeničko pro nejmenší, logopedie, předškolní příprava	ne		ne
2	MŠ Běstvína	ne	ano	zobcová flétna, angličtina	ne		ne
3	MŠ Prachovice	ne	ano	hudební, výtvarný, hra na flétnu, sportovní	ne		ne
4	MŠ Bojanov	ne	ano	angličtina, zpívání, jóga, tance	ne		ne
5	MŠ Ronov n.D.	ne	ano	flétna, AJ, výtvarka	ne		ne
6	MŠ Třemošnice	ne	ano	flétna, AJ, pěvecký kroužek, tvořivé dílny, předplavecká výuka	ne		ne
7	MŠ Lukavice	ne	ano	dramatika, flétna, keramika	ne		ne
8	MŠ Stolany	ne	ne		ne		ne
9	MŠ Morašice	ne	ano	keramika, cvičení s hudbou, zpívání, angličtina, informatika, vaření, cvičení rodičů s dětmi	ne		ne
10	MŠ Horní Bradlo	ne	ano	sportovní, družina, flétna, keramika, kytara	ne		ne
11	MŠ Nasavrky	ne	ne		ne		ne
12	MŠ Mikulovice	ne	ano	AJ, keramika, hip-hop, zumba, PC, sportovní hry, vaření, muzicování	ne		ne
13	MŠ Turkovice	ne	ne		ne		ne
14	MŠ Bylany	ne	ne		ne		ne
15	MŠ Jonášova Heřmanův Městec	ne	ano	jóga, flétna, keramika, pěvecký kr., anglický jazyk	ne		ne
16	MŠ Jiráskova Heřmanův Městec	ne	ano	flétna, angličtina, logopedie, zpívanky, cvičení na míči	ne		ne
17	MŠ Čepí	ne	ano	angličtina	ne		ne
18	MŠ Načešice	ne	ne		ne		ne
19	MŠ Rabštejská Lhota	ano	ano	logopedie, AJ, Metoda dobrého startu - příprava na ZŠ, flétny	ne		ne
	Název	Organizovaná doprava dětí do zařízení a zpět	Zájmové kroužky	Ano, jaké?	Odpolední či večerní zájmové kurzy pro veřejnost	Ano, jaké a s kým spolupracuje?	Odpol.ní či več. využití prostor a ploch pro jiné aktivity veřejnosti
21	ZŠ Prachovice	ano	ano	15 kroužků	ano	FC, ČČK	keramická dílna
22	ZŠ Lukavice	ne	ano	keramický, florbal, přírodopisný, taneční, dramatický, PC,	ano	šance pro tebe, prostory pro aktivity rodičů	SK Holcim Prachovice
23	ZŠ Stolany	ne	ano	dramatika, flétna, keramika	ne		ne
24	ZŠ Morašice	ne	ne		ne		ne
25	ZŠ Horní Bradlo	ne	ano	keramika, cvičení s hudbou, zpívání, angličtina, informatika, vaření, cvičení rodičů s dětmi	ano	cvičení rodčů s dětmi, keramika, zpívání, cvičení žen	ne
26	ZŠ Nasavrky	ne	ano	sportovní, družina, flétna, keramika, kytara	ano	keramika pro dospělé	zahradní slavnosti
27	ZŠ Mikulovice	ne	ano	florbal, sportovní hry, žurnalistický kroužek, ekologický kroužek, hravá angličtina, mediální	ne		sportovní účely (tělocvična, hřiště)

28	ZŠ Heřmanův Městec	ne	ano	AJ, keramika, hip-hop, zumba, PC, sportovní hry, vaření, muzicírování	ne		školní tělocvična
29	ZŠ praktická Heřmanův Městec	ne	ano	taneční, sportovní, technický, hra na flétnu, dopravní, turistický	ne		tělocvična pro potřeby DDM
30	ZŠ Třemošnice	ne	ano	výtvarný a hudební kroužek	ne		ne
31	ZŠ Přelouč	ne	ano	výtvarný, keramický, florbal, přírodovědný, dramatický, angličtina, dopravní, mediální, rybářský, modelářský, karate, minitaneční, kopaná, hasiči	ano	výtvarný a keramický kroužek pro dospělé	chtějí E-senior
32	ZŠ Choltice	ne	ano	15	ne		ne
33	SOŠ a SOU technické Třemošnice	ne	ne		ne		školní tělocvična pro kondiční cvičení
34	SOUV včelařské	ne	ne		ano	E-senior	ne

Zdroj: Dotazníkové šetření ve školách Železnohorského regionu

Z výsledků šetření je zřejmé, že **počet škol** v regionu je prakticky **stabilizovaný** a mění se pouze počet tříd v návaznosti na množství žáků. Ustálený je i poměr úplných a neúplných škol. Je zapotřebí však stávající budovy škol postupně rekonstruovat a snažit se snižovat jejich ekonomickou náročnost.

Dle demografické křivky se do roku 2018 předpokládá nárůst žáků nastupujících do ZŠ o 7. 95%, do roku 2023 klesne počet žáků oproti roku 2018 o 8.85 %. Očekávaný nárůst je způsoben dorůstáním vlny dětí předškolního věku (zvýšený počet oproti normálu) do věku školního. Tato vlna nárůstu počtu dětí je přechodná. Proto by bylo vhodné případné navýšení kapacit škol řešit způsobem, který umožňuje v budoucnu i jiné využití.

Volná místa MŠ jsou v malých obcích, kam je pro rodiče nevýhodné dojíždět. Podle demografické křivky bude počet dětí navštěvujících MŠ do roku 2018 klesat na 90.39 % stavu z roku 2013. Počet dětí v MŠ tedy klesne o 9.61 %. Počet dětí navštěvujících MŠ do roku 2023 bude klesat na 82,83 % stavu z roku 2013. Počet dětí v MŠ tedy klesne o 17.17 % oproti roku 2013.

Problémem vesnických škol je jejich **špatná dopravní dostupnost**. Došlo k rušení dopravních spojů, díky kterým je komplikovanější doprava dětí do ZŠ i ze ZŠ (malotřídních i městských). Proto je nezbytné situaci řešit s ohledem na dalekosáhlé dopady (zánik škol v malých obcích).

Problémem v oblasti školství jsou nedostačující kapacity v mateřských školách – převys žádostí a nedostačující kapacity školních družin v základních školách.

Je zapotřebí se zaměřit na větší **spolupráci škol a budoucích zaměstnavatelů**. V současné době se jeví problémem v území **chybějící technické profese** na trhu práce. Začíná se velmi ukazovat, že chybějí žáci, kteří by vystudovali v technických oborech. Proto je žádoucí spolupráce firem/zaměstnavatelů se školami. Stáže, praxe ve firmách a osvěta zaměstnavatelů ve školách pro **zatraktivnění technických oborů**, pro „nalákání“ žáků pro studium technických oborů je nezbytná. Tento negativní trend se v současné době neprojevuje pouze v regionu, ale i v rámci celé České republiky, je nutností ho tedy začít řešit.

V oblasti školství je nezbytné řešit **mimoškolní aktivity dětí** s důrazem na využívání prostorů škol po vyučování. K podpoře mimoškolních aktivit je nezbytné přistupovat také z důvodu jejich role **prevence sociálně patologických jevů**.

## Sportovní vybavenost a aktivity

Železnohorský region nabízí se řadu sportovních a relaxačních aktivit. Pro aktivní sportovce zdejší areály nabízí mnoho druhů vyžití při kratších aktivitách či při dlouhodobějším pobytu. Areály jsou zaměřeny na děti, mládež, sportovce všech věkových kategorií, vrcholové sportovce i adrenalinové nadšence.

Jednotlivé areály nabízí kvalitní zázemí a služby dle druhu sportů. Sportovní aktivity lze kombinovat s relaxací v podobě návštěvy zajímavých turistických cílů. Uvedené areály poskytují služby jak místním obyvatelům, tak návštěvníkům regionu. Přehled jednotlivých areálů naleznete v příloze A. 2. 13.

V celé řadě obcí regionu se nachází fotbalová hřiště, řada dětských hřišť či prostorů pro hraní dětí. Tyto prostory jsou velmi využívány a slouží ke koncentraci obyvatel obcí.



Dle výše uvedených informací lze deklarovat poměrně **širokou sít' sportovních zařízení v území MAS**, což představuje významný potenciál rozvoje této oblasti.

Nicméně přes toto konstatování je v území aktuální problematika potřebnosti zkvalitňování těchto zařízení, **zajištění náležitého a bezpečného dovybavení včetně regenerace a reskonstrukce chátrajících zařízení a venkovních prostor**. S tím souvisí problematika nedostatečné osvěty sportu pro děti mladšího a staršího školního věku a též pro adolescenty. Související problematika týkající se nedostatečné podpory mimoškolních aktivit dětí (viz výše zmíněno také v kapitole školství) představuje v území MAS další téma potřebné k řešení.

## Osvěta sportu

Jakékoliv prostředky pro osvětu sportu jsou žádoucí, neboť představují též prevenci sociálně patologických jevů.

Osvěta sportu je též důležitá jako prevence nedostatku pohybu. V území je totiž zaznamenáno neadekvátní využívání volného času po povinných školních aktivitách. **Nedostatečná osvěta sportu** je tak provázena nedostatečným využíváním mimoškolních aktivit a nedostatečným aktivním trávením volného času.

Tato problematika se jeví jako postupně vzrůstající problém vzhledem k stále přitažlivé virtuální realitě počítačů, která děti stále více láká a přitahuje. Nebezpečí virtuálního světa počítačů je stále velkou hrozbou, se kterou souvisí řada dalších problémů (obezita, neaktivní trávení volného - drogová problematika). S touto tematikou souvisí problém nedostatku zkušených trenérů – děti v malých městech území MAS mají lepší možnosti využití kvalitně vedených mimoškolních aktivit kroužků než v malých obcích.

## Mimoškolní aktivity, využití volných prostorů škol

V tematice mimoškolních aktivit sehraje klíčovou roli **spolupráce se školami**, které by mohly poskytnout své **prostory po vyučování** pro aktivní trávení volného času (prostory škol pro aktivní trávení volného času i o víkendech) – umožnění škol pro využití jejich prostor pro aktivní trávení volného času nejen dětem mladšího a staršího školního věku a adolescentům, ale též pro seniory –kurzy, univerzita 3. věku apod.

### Systematická a dlouhodobá informovanost o životě v obcích – o vybavenosti obcí a o službách

Celá tato tematika potřebuje zajistit kvalitní informovanost napříč oblastmi – systematické kvalitní cílené informování o nabízených sociálních, zdravotních službách a informování z oblasti kultury a školství.

Tvorba dlouhodobé informační a vzdělávací kampaně pro širokou veřejnost a zjednodušení přístupu ke všem informacím ohledně MŠ, ZŠ, sportu a volnočasových aktivit a ohledně sociálních a zdravotních služeb z jednoho místa umožní rychlé získání informačního přehledu jak pro rodiče, děti, vedení škol i kroužků, tak pro širokou veřejnost.

**Poskytování informací a přehledu o komplexních službách trávení volného času** pro občany bude též zpětnou vazbou pro subjekty, které se v informacích prezentují a budou pro ně představovat motivaci pro zkvalitňování poskytování služeb. Spolupráce všech subjektů poskytujících služby se jeví jako klíčový faktor úspěchu a rozvoje překonání výše uvedených nedostatků či problémů.

## 2.1.5. Aktivity a společenský život v obcích

Z hlediska kulturního a společenského života v obcích je na tom MAS Železnohorský region poměrně dobře. Každá z obcí, která se vyjádřila k pořádání tradičních akcí, uvedla, že se v obci konají tradiční akce místního rozsahu, které obce často pořádají nebo na ně finančně přispívají. Dalšími častými organizátory akcí bývá Sdružení dobrovolných hasičů či ostatní místní spolky, pokud je obec má. Přičemž většina obcí uvedla, že má i další zájmové spolky a neziskové organizace než pouze Sdružení dobrovolných hasičů.

## Podpora zachování tradic a místního patriotismu

Okolní příroda, ráz krajiny a životní podmínky formovaly i vývoj kulturní společnosti. Některé akce, jako jsou tradiční masopusty, stavění májů, posvícení a poutě přetrvávají více méně v nezměněné podobě do dnešní doby. Některé tradice však byly pozapomenuty. V současné době ve spolupráci se subjekty regionu dochází k jejich obnově v modernějším pojetí. Jedná se především o Tradice Železnohorského regionu, Babí léto na Konopáči, Svatováclavské kejklování na Mladotickém mlýně, Lughnasad – oslava Keltského svátku a dalších. Tyto akce nejen představují tradiční řemesla a tradiční výrobní postupy, ke kterým se vrací dnešní mladí lidé, ale dávají i možnost představení novodobých řemeslných výrobků, které vznikají v současné době, např. moderní keramika, barvení látek aj.

Významný potenciál v oblasti tradic a kultury má pro rozvoj regionu historie Keltů. Archeopark Nasavrky obsahuje bezpočet aktivit, které zajišťuje společně s tradičními akcemi občanské sdružení Boii – člen MAS ŽR. A dále židovská historie, především na území města Heřmanův Městec.

V rámci **spolupráce informačních center** (Heřmanův Městec, Nasavrky, Třemošnice, Seč a Přelouč) je připravován pro daný rok celkový kalendář kulturních a společenských akcí. Tento kalendář se dále rozvíjí jednotlivě každý měsíc, kdy jsou propagovány pouze akce v jednotlivém měsíci (což vede k propagaci i méně atraktivních akcí). Z tohoto kalendáře byly vytipovány ty nejdůležitější akce, z kterých bude vycházet i celková propagace území – z každého území členského mikroregionu 1 akce. Tyto akce jsou podporovány i finančně z MAS, jedná se o tyto akce:

- *PŽH: Tradice Železnohorského regionu* v Areálu rozhledny Barborka v Horních Raškovicích – akce je zaměřena na tvůrčí dílny tradičních řemesel regionu pro účastníky, které přímo vedou umělci a řemeslníci.
- *HM: Prodejní výstava „Babí léto na Železných horách“* v Autokempinku Konopáč - tradiční prodejní výstavy výrobků a výpěstků podnikatelů regionu.
- *ŽH: Svatováclavské kejklování* na Mladotickém mlýně – pořádá Nadace Bílý jeřáb
- *ZL: Hry bez hranic* - Tradiční soutěž ve sportovních i jiných disciplínách smíšených družstev z 10 obcí v severní části Železnohorského regionu se uskuteční v září. Bohatý doprovodný program. Divácky velmi atraktivní.
- *CŽH: Keltský festival Lughnasad* v Nasavrkách - Oslava letního keltského svátku, které připravuje občanské sdružení Boii.

V rámci spolupráce s Univerzitou Pardubice je zpracovávána studentská práce na téma „Historie a současnost tradic Železnohorského regionu s možností využití pro současný rozvoj“.

V regionu se **objevuje nízká sounáležitost a ztotožnění obyvatel se životem na venkově, která je definována:**

- **Lidé dojíždějí za prací včetně dětí do škol do větších měst** (většinou zcela „automaticky“ rodiče s sebou cestou do zaměstnání zároveň vozí i děti do škol - do těchto větších měst) a do regionu se vrací většinou až na sklonku dne (večer). A dále se již proto nezajímají o společenský život v obci, a to i přesto, že se obce či místní spolky snaží pořádat řadu kulturních či společenských akcí a dalších příležitostí. **Na základě pracovních příležitostí obyvatelé nejen dojíždějí, ale i se stěhují s celými rodinami do měst**, tím nastává nevyrovnaný demografický vývoj, kde ekonomicky stabilní obyvatelstvo bydlí ve městech a průměrný věk obyvatel na venkově se zvyšuje či míří k věku seniorskému.
- **Nevhodný urbanismus vycházející z 90. let 20. století, kdy nastal neuvážený rozvoj venkovské zástavby pro městské obyvatele.** Nově přistěhovalí obyvatelé se s původními obyvateli v průběhu doby špatně zžívají, a tím trpí společenský život v obci. Tímto jsou zde porušeny principy komunitního života.
- **Na základě nefunkčních komunit se snižuje návštěvnost akcí pořádaných místními spolky, a tím dopad na tradiční sounáležitost v obci.**
- **Na základě moderních komunikačních technologií lidé ztrácí potřebu přirozených osobních vazeb a kontaktů, tím i ztrácí ztotožnění s místem svého bydliště.**

Je zapotřebí řešit tento negativní trend, který je v regionu pocíťován, a tak zvýšit sounáležitost místních lidí s životem na venkově. Jde o to zajistit, aby zde obyvatelé jen nebydleli, ale aby zde i žili společenským životem a byli hrdí na to, že jsou z dané oblasti.

**Region se snaží vytvářet aktivity na obrat v uvedeném směru. Konkrétním příkladem jsou Programy pro školy, které ukazují konkrétní tradiční řemesla a aktivity na venkově, které ztotožnění obyvatel s konkrétním regionem přímo podporují.**

Na podporu místního patriotismu se pořádají také nejrůznější akce v regionu, např. červnové **Tradice Železnohorského regionu** v Areálu rozhledny Barborka v Horních Raškovicích (další jsou popsány výše). Akce je zaměřena na tvůrčí dílny tradičních řemesel regionu pro účastníky, které přímo vedou umělci a řemeslníci. Název a náplň akce má několikrát význam. Jedna má za cíl **přilákat obyvatele nejen Železnohorského regionu k obnově starých řemesel a tradic na venkově**, navázat na přerušovaný vývoj vztahu k tradici a řemeslu, rozvíjet náplň volnočasových aktivit mládeže a akcí pořádat v tradičním duchu starých zvyků, také má za cíl být první v dlouhé řadě těchto tradičních akcí a tím podpořit vznik obdobných.

## Místní spolky

V obcích je kultura zastoupena funkcí místních spolků, do kterých se zapojují občané od dětí až po dospělé. Tyto spolky se podílejí na pořádání nejrůznějších kulturních akcí a jsou pro obce nezastupitelné. Přehled spolků, které působí na území Železnohorského regionu, naleznete v příloze A2.14.

### 2.1.6. Bydlení

Stav domovního a bytového fondu odpovídá celkové situaci v České republice. Obce, mající možnost nabídky

stavebních pozemků, jsou **na dobré cestě zvrátit současný trend** úbytku mladé a střední generace z venkova, tj. **vylidnění vesnic**. S možností nabídky výstavby RD se obce snaží zajistit vyhovující stav občanské vybavenosti, což je někdy nad jejich síly, především v oblasti zajištění prodeje denních potravin. Snaží se přivést nové občany formou nabídky zasíťovaných pozemků pro RD.

Na území MAS je velké množství vhodných lokalit pro rezidenční bydlení nového věku. Jedná se o bydlení v dosahu přírody s dobrou dojezdovou vzdáleností do zaměstnání – větších měst. S tím je však spojena mnohdy problematická autobusová a železniční doprava.

Obce se tedy snaží nejen pro obnovu, ale i rozvoj domovního a bytového fondu, postupovat s vědomím veškerých uvedených skutečností.

Je patrné, že od roku 2001 do roku 2013 bylo vystavěno nebo přestavěno 2 154 bytů včetně domů pro seniory a jiných staveb sociální infrastruktury, z čehož se nejvíce stavělo v Přelouči, Heřmanově Městci a Mikulovicích. Naopak nejméně se stavělo v obcích Biskupice, Bousov, České Lhotice, Krásné, Liboměřice a Chrtínky.

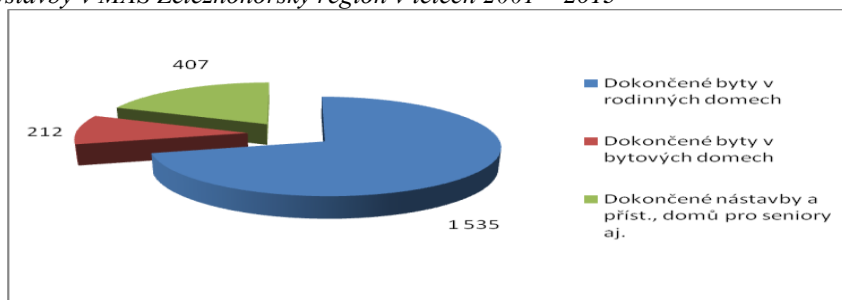
Vývoj bytové infrastruktury v obcích regionu v letech 2001 – 2013 naleznete v příloze A. 2. 15.

Tabulka 19 Vývoj bytové infrastruktury v letech 2001 - 2013

Obec název	Dokončené byty celkem 2001-13 (vč. nástavby a příst., domů pro seniory aj.)	Dokončené byty v rodinných domech 2001-13	Dokončené byty v bytových domech 2001-13
<b>Železnohorský region</b>	<b>2 154</b>	<b>1 535</b>	<b>212</b>
Pardubický kraj	19 146	10 609	4 760
Česká republika	412 776	199 589	127 320

Zdroj: Český statistický úřad

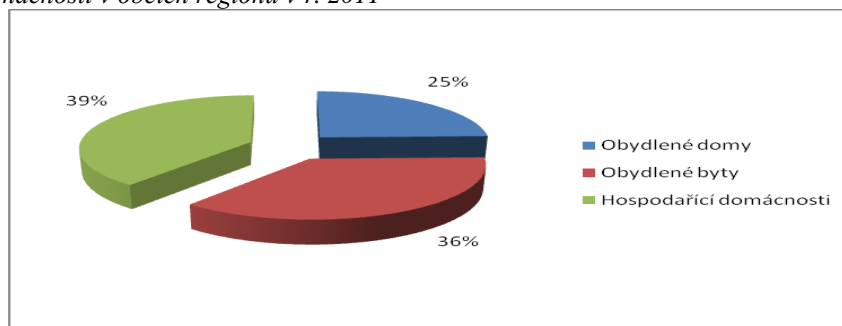
Graf 9: Struktura výstavby v MAS Železnohorský region v letech 2001 – 2013



Zdroj: Český statistický úřad

V Železnohorském regionu je celkem **10 966 obydlených domů** **16 224 obydlených bytů** – detailně přehled bytové zástavby naleznete v příloze A. 2. 16.

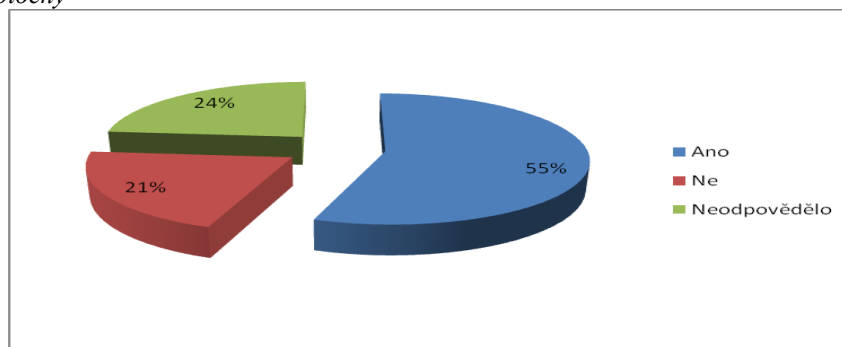
Graf 10 Přehled domácností v obcích regionu v r. 2011



Zdroj: Český statistický úřad

Na základě dotazníkového šetření v obcích bylo zjištěno, že 55 % počítá s novými rozvojovými plochami pro novou výstavbu.

Graf 11 Rozvojové plochy



Zdroj: Český statistický úřad

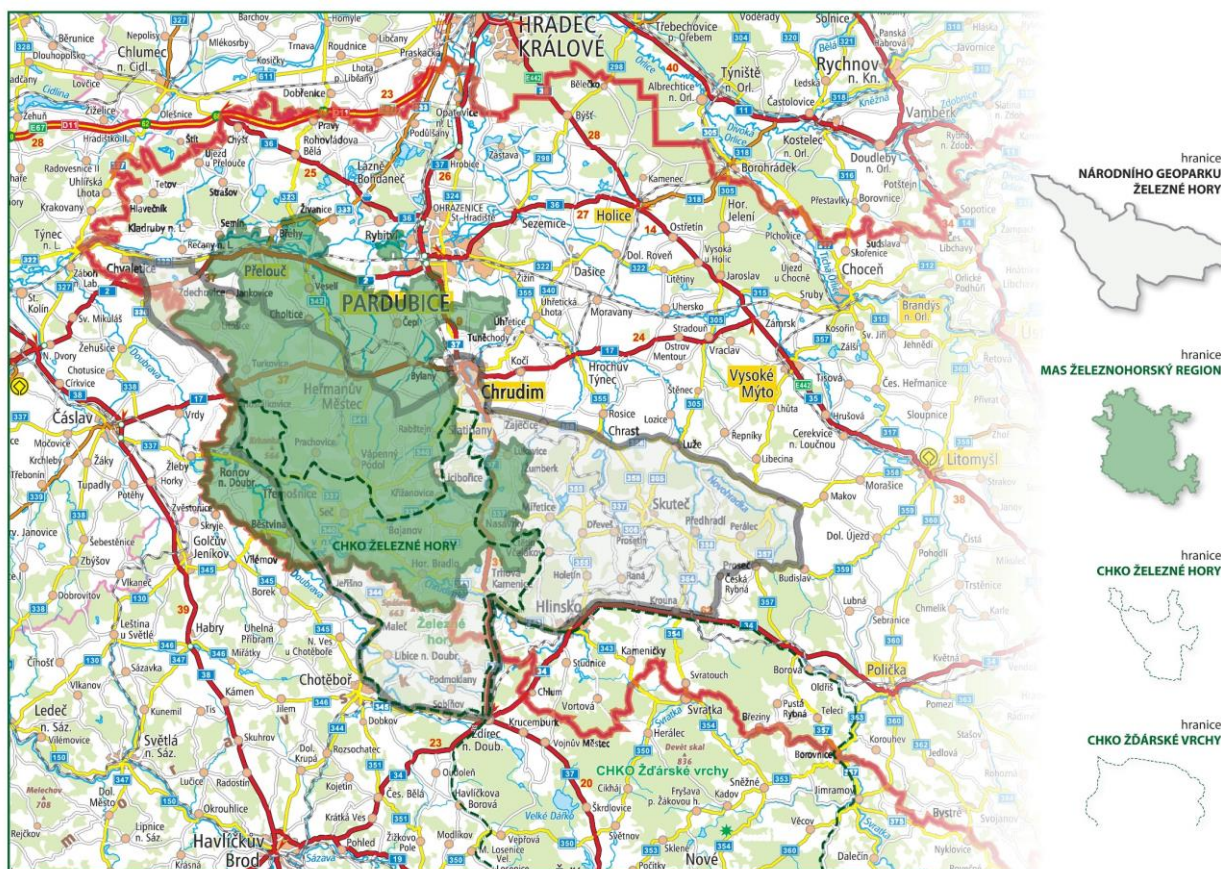
## 2.1.7. Životní prostředí

Podstatná část území regionu je součástí **Chráněné krajinné oblasti Železné hory** a **Národního geoparku Železné hory**. Zdejší krajině se podařilo zachovat pestrost a rozmanitost rostlinných a živočišných druhů díky včasnému poznání člověka, že přírodu je nutno především chránit. Krajina si zachovala svůj původní ráz i přes výstavbu dvou rozsáhlých děl – Sečské a Křižanovické přehrady. Převážná část regionu je tvořena zalesněnými plochami (až 50% pokryvnosti území). Charakter krajiny vytváří významný potenciál pro rekreaci celoročního charakteru s ohledem na velké množství národních přírodních rezervací, historických a technických památek.

**Chráněná krajinná oblast Železné hory** byla vyhlášena roku 1991. Účelem vyhlášení je ochrana a postupná obnova hodnot krajiny, jejího vzhledu a jejích typických znaků. Rozloha CHKO je 284 km<sup>2</sup>. V oblasti je vyhlášeno 24 zvláště chráněných území a 14 památných stromů. CHKO Železné hory má zpracovaný svůj Plán péče o krajinu, který je zapracován do dílčích částí strategie a vychází z něho i strategické a specifické cíle, následně celý programový rámec OP Životní prostředí.

**Národní geopark Železné hory** je geologicky cenné území, kde jsou ve spolupráci s místními obyvateli a organizacemi rozvíjeny aktivity na podporu rozvoje oblasti a podporu návštěvnosti a vzdělanosti.

Mapa 4 Širší územní vztahy: ŽR – CHKO Železné hory – Národní geopark ŽH



Zdroj: MAS ŽR

**Evropsky významných lokalit**, které se vyskytují na území MAS ŽR, v rámci Soustavy chráněných území Natura 2000 v České republice, je navrženo k zapsání do národního seznamu **12 těchto území** /Lichnice-Kaňkovy hory, Běstvina, Boušovka, Heřmanův Městec, Choltická obora, Chrudimka, Chrudimka-Nasavrky, Hluboký rybník, rybník Moře, Běstvina-krypta, Pařížov, Podolská a Páterova jeskyně/. Na daném území není navržena žádná ptáčí oblast.

**Ovzduší** v území Železnohorského regionu je i přes působení místní větších firem Cementárna Holcim Prachovice, Ekorec Prachovice, Dako-CZ, Kovolis Hedvikov a další, **poměrně dobré** vzhledem k proudění vzduchu a směřům větru. Reálnou hrozbou je však nárůst dopravy se všemi dopady na kvalitu životního prostředí. Zemědělské půdy ubývá na úkor výstavby nových zastavěných území, což má neblahý vliv i na vzhled krajiny.

Ochrana životního prostředí území regionu – přírodních lokalit a lokalit NATURA 2000 je řešena v rámci Plánu péče Agentury ochrany a přírody ve spolupráci s CHKO Železné hory se sídlem v Pardubicích.

Kvalitní životní prostředí je důležité z více hledisek, ať už je to hledisko zdraví obyvatel, cestovního ruchu nebo atraktivity pro nově příchozí obyvatele. Obce si to velmi dobře uvědomují, a proto jsou její rozpočtové výdaje právě do ochrany životního prostředí jednou z nejvyšších položek obecního rozpočtu.

Prvkem souvisejícím s komplexním pojmáním životního prostředí je **intravilán a extravilán obce - představitelé obcí se společně s obyvateli snaží propojit veřejná prostranství ve vnitřní obci s navazující krajinou. Úpravy veřejných prostranství a jejich návaznost na údržbu volné krajiny je velmi finanční náročné, ale i přesto řešitelné. Největším problémem jsou však v praxi majetko - právní vztahy k pozemkům**, tj. nemožnost zásahu do majetkových práv vlastníků předmětných pozemků, což neumožňuje realizovat či alespoň koordinovat regeneraci uvedených ploch a lokalit v takové míře, jaká by byla potřebná.

Uvedené závěry vyplývají z architektonických studií veřejných ploch mnoha obcí, kde jsou definováni jednotliví vlastníci pozemků, tj. každá studie definuje pozemky, které lze zregenerovat a které nelze.

**Ze strany MAS ŽR je patrná detailní komunikace s majiteli pozemků a důsledná osvěta o vhodném přínosu komplexních úprav veřejných prostor a okolní krajiny.**

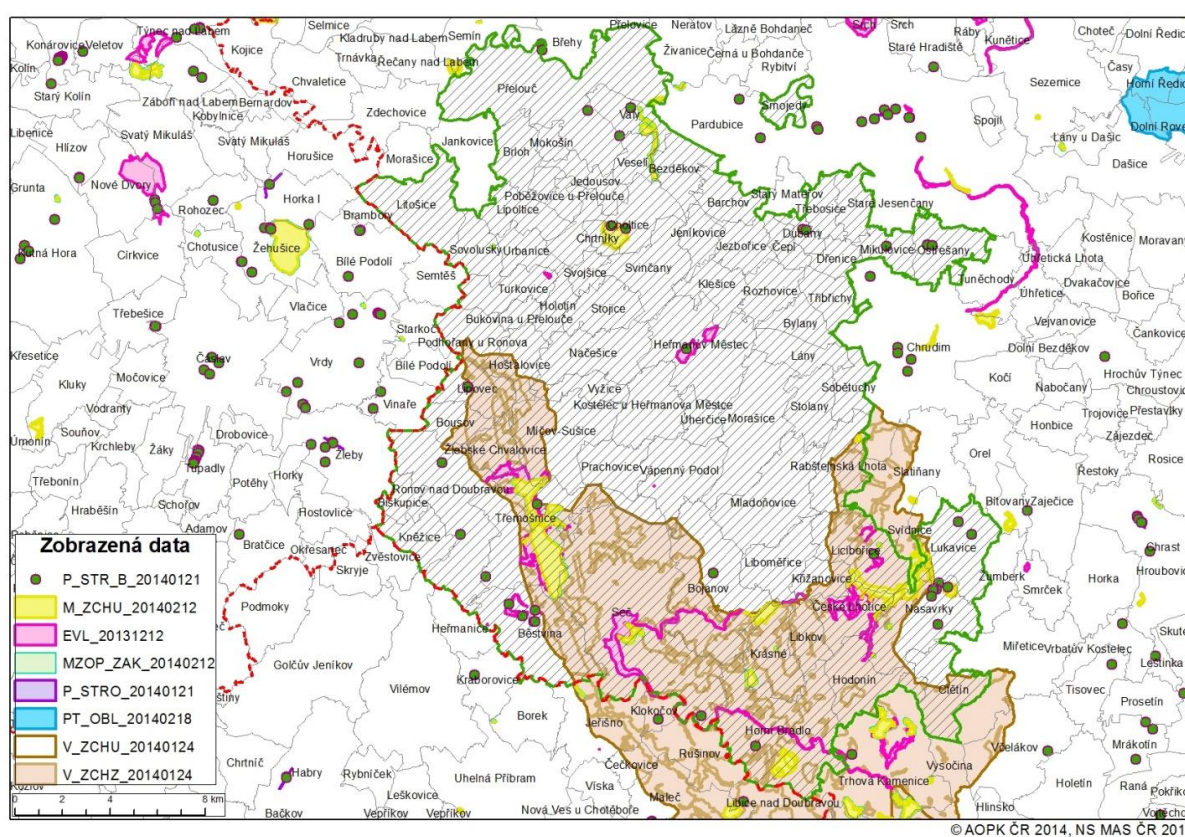
Je zapotřebí se věnovat podpoře řešení koncepční ochrany území komplexně – tj. ovzduší, vody, půdy. V novém období

bysme se měli více zaměřit na **podporu získávání energií pomocí obnovitelných zdrojů** a využívání **alternativních zdrojů**.

Zakomponovat a zdůraznit ochranu týkající se podpory získávání energií pomocí obnovitelných zdrojů a využívání alternativních zdrojů, dále podpora **protierozních opatření** a **zvyšování retenčních schopností krajiny** – je toto řešeno v návrhové části (opatření). V současné době je však problémem **nízký zájem obyvatel i firem o aplikaci opatření směřujících k energetickým a materiálovým úsporám**. Dalším problémem v území je **nízká kupní síla občanů omezující možnosti kvalitního energetického zabezpečení domácností**. Nerespektování základních agrotechnických principů v prvovýrobě je dalším negativem, který je potřeba řešit.

Pozitivem, ze kterého lze vycházet a čerpat pro další rozvoj, je **existence řady ekologických subjektů na území MAS**, které svojí činností motivují obyvatele k změnám a směřují k celkovému zlepšování stavu životního prostředí. Přetrvávajícím problémem zůstává snížená schopnost retence vody v krajině. Problémem se jeví také znečišťování vodních ploch a toků.

Mapa 5 Ochrana přírody a krajiny ŽR k 28.2.2014



Zdroj AOPK

Výše uvedená mapa ukazuje všechna chráněná území na území Železnohorského regionu. Vysvětlení k jednotlivým vyobrazením v mapě:

- M\_ZCHU\_20140212 **maloplošná zvláště chráněná území s vyhlášenými ochrannými pásmy**
- MZOP\_ZAK\_20140212\_select - **zákonná ochranná pásma maloplošných zvláště chráněných území**
- V\_ZCHU\_20140124\_select - **velkoplošná zvláště chráněná území**
- V\_ZCHZ\_20140124\_select - **zonace velkoplošných zvláště chráněných území**
- EVL\_20131212\_select - **evropsky významné lokality soustavy Natura 2000**
- PT\_OBL\_20140218\_select - **ptačí oblasti soustavy Natura 2000**
- P\_STRO\_20140121\_select - **památné stromy**
- P\_STR\_B\_20140121\_select - **definiční body objektů památných stromů**

Z mapky jasně vyplývá, že více jak polovina území se nachází v Chráněné krajině oblasti Železné hory a realizace jednotlivých aktivit a projektů se musí řídit Plánem péče ochrany přírody CHKO ŽH. V rámci ochrany přírody je zapotřebí i nadále rozvíjet environmentální osvětu a ekologickou výchovu, a to již od malých dětí. K představení

ekologické činnosti využívat celou řadu subjektů zaměřených na ekologickou činnost působících v území. Společně s veřejností se zaměřit na ekologickou činnost – čištění krajiny, jako je čištění studánek, likvidace nelegálních skládek, atd.

V současné době chybí zájem obyvatel a subjektů v území o aplikaci opatření směřujících k energetickým a materiálovým úsporám a nakládání s odpady. Je tedy zapotřebí zvýšit osvětu a podporovat získávání energie pomocí obnovitelných zdrojů a využívání alternativních zdrojů.

Je zapotřebí se zaměřit na výsadbu nových stromů, a to jak na zemědělských plochách, tak i v lesích. V místních lesích je třeba podpořit a zkvalitnit funkci lesů, rozšířit jeho kvalitu a funkci. V současné době je velký zájem o vznik tematických a vlastivědných stezek, které přispějí k osvětové činnosti.

## Odpadové hospodářství a nakládání s odpady

Odpadové hospodářství je jednou z mnoha problematik, které v současné době většina obcí a měst řeší v samostatné působnosti. Jedná se hlavně o povinnosti obcí a měst jako původců odpadů a také povinnosti při zajištění nakládání s odpady, zajištění jeho financování a mnohé další. Obce jsou nositelem odpadů od občanů ČR. Mají tedy povinnosti při zajištění svozu odpadů, zajištění sběrných míst pro odkládání odpadů, zajištění veškerých nádob na odpad (i tříděný), zajištění dalšího nakládání s odpadem apod.

Na území regionu se nachází skládka komunálního odpadu v Nasavrkách.

Obce na území MAS mají **různorodé funkční systémy svozu odpadů**. Obce využívají pravidelný svoz komunálního odpadu (popelnice/pytle) a dále svoz tříděného odpadu (kontejnery, pytle). Obce mají své systémy separovaného odpadu základních druhů odpadů (kontejnery na sklo, papír, plast, nově na bioodpad a kovy, velkoobjemový odpad, elektroodpad, sběrné dvory). V některých obcích je sběrný dvůr a přibližně 2x ročně se koná svoz nebezpečného odpadu.

Na území regionu působí pět svozových firem, které vytvářejí „zdravou“ konkurenci: AVE Čáslav, Smp – odpady, a.s., SOP Přelouč a.s., TS města Pardubic, TS mikroregionu Hlinecko. I přes tyto služby dochází k tvorbě menších černých skládek. Černé skládky se vyskytují na místech, která nejsou dobře sledovatelná - místa příkopů za obcemi, les za obcí, starostové také vyjadřují problém s černými skládkami vzhováním i menšího množství odpadu hned vedle popelnic či kontejnerů přímo v obci, což je pro obec nevzhledné a nedůstojné.

Na části území MAS ŽHR existuje **funkční účelový dobrovolný svazek obcí v oblasti odpadového hospodářství** - Svazek obcí Přeloučska (SOP), který je zaměřen na spolupráci obcí v oblasti nakládání s odpady (oblast Podhůří Železných hor). Tato část území MAS ŽHR (všechny obce dobrovolného svazku obcí Podhůří Železných hor) je tak příkladem spolupráce PPP v oblasti odpadového hospodářství - spolupráce veřejného a soukromého sektoru.

Lze zároveň konstatovat, že v ostatním území MAS (kde nepůsobí Svazek obcí Přeloučska) existuje mezi obcemi neformální spolupráce v odpadovém hospodářství - starostové obcí si vzájemně předávají informace např. o svozových firmách, společně postupují při výběru svozové firmy, při koupi svozových nádob apod.

Území MAS ŽHR je poměrně široce vybaveno zařízeními pro nakládání s odpady. Přesto lze vysledovat na některých místech problematiku nerovnoměrného rozmístění (oblast Podhůří Železných hor) – především sběrných dvorů, vzhledem k velké dojezdové vzdálenosti z malých obcí do těchto zařízení. Obce by uvítaly rovnoměrnější rozmístění – tedy více sběrných dvorů (či sběrných míst). Co se týče **hustoty sběrné sítě na třídění odpadů** v přepočtu na 1 obyvatele, je tato síť **nerovnoměrná** – na některých místech je poměrně málo hustá a je potřeba více nádob na tříděný odpad – potřeba větší a rovnoměrnější rozmístění, což může mít za následek také větší motivaci obyvatel pro třídění odpadů.

Dle zjišťování a analyzování stavu třídění odpadů lze konstatovat, že v oblasti třídění odpadů je potřeba stále systematické a pravidelné **osvěty** (stále je zde problematika neukázněnosti občanů v třídění odpadů). Jedná se zde o problematiku komplexní odpovědnosti vůči životnímu prostředí a vůči budoucím generacím.

### Zaměření osvěty je potřebné ve dvojí rovině:

- v rovině ekologické: vysvětlování smyslu třídění odpadů včetně odpovědnosti vůči životnímu prostředí a budoucím generacím
- v rovině finanční: vysvětlující vliv větší tříděnosti odpadů na finančním odrazu v rozpočtu obcí (čím větší třídění, tím více financí do rozpočtu obcí zpět od systémů zpětného odběru – např. od EKOKOMu - a tím se zvyšuje šance na menší poplatky občanů za odpady)

V souvislosti s tolik diskutovanou aktuálně novou legislativou v oblasti odpadového hospodářství – podle novely zákona č. 185/2001 Sb., o odpadech (v návaznosti na závazky EU) bude od roku 2024 zakázáno ukládat

na skládky směsný komunální odpad, recyklovatelné a využitelné odpady, ve prospěch materiálového využití. Nová legislativa také pro obce zavádí povinné třídění bioodpadu a kovů, a to již od 1. 1. 2015.

Proto je nezbytné k tomuto aktuálnímu dění zaujmout obcemi jasné stanovisko a opatření v souvislosti s výše uvedenými změnami v legislativě.

Především tedy v souvislosti s novou legislativou týkající se zavedení systému třídění bioodpadu a kovů je žádoucí se této problematice v území dále věnovat a systém zpřehlednit včetně dodržování povinné zákonné legislativy obcí o způsobu nakládání s bioodpady a kovy, což potvrdili zapojení odborníci a další subjekty v území působící v oblasti odpadového hospodářství.

Obrázek 2 Odpadové hospodářství ŽR



Zdroj MAS ŽR

## Ochrana ovzduší

Velkými a zároveň stálými zdroji emisí jsou především podniky veřejného zásobování energií a teplem a průmyslové zóny na území měst Pardubic, Chrudim a Přelouč. Přímo na území MAS je jedním z hlavních znečišťovatelů ovzduší Cementárna Prachovice a Spalovna odpadů ECOREC Prachovice, a to i přes moderní technologie používané v těchto podnicích. Dalšími významnými zdroji emisí (tuhé znečišťující látky a oxid uhelnatý) na území MAS jsou doprava a lokální topeniště.

Český hydrometeorologický ústav dále uvádí, že dochází k mírnému poklesu, v některých letech ke stagnaci, emisí a tuhých látek v Pardubickém kraji, avšak na venkovských a pozadových stanicích, které monitorují koncentraci přízemního ozonu, dochází ke zvyšování počtu překročení imisního limitu ve vztahu k ochraně lidského zdraví. Maximální počet ročního překročení však na území MAS nebyl.



## Ochrana vod

V současné době je kladen důraz na **likvidaci starých ekologických zátěží**, likvidaci **odpadních vod** a **čištění vodních ploch**. Bohužel **stav kanalizačních systémů** na území MAS je **nevyhovující**. Velká část obcí má buď pouze kanalizaci povrchovou anebo je nutné stávající kanalizační systém rekonstruovat, stejně tak chybí v části obcí ČOV.

Kvalita vody v soukromých studních je různá od vody užitkové až po vodu pitnou. Voda dodávaná vodárnami (VAK) je nezávadná a kvalitní, vhodná i pro udržování pitného režimu.

Nejvýznamnější řekou regionu je bezesporu Chrudimka. Hydrografická síť Chrudimky je charakteristická především výraznými změnami směru páteřního toku a strmými svahy říčního údolí, na nichž se uplatnily kratší přítoky s úzkými a málo větvenými povodími. V povodí Chrudimky se na území regionu nacází údolní nádrže (Křižanovice a Seč) a dvě vyrovnávací nádrže (Seč II a Práčov).

Jihozápadní část území odvodňuje druhá významná řeka Doubrava. Převážná část trasy sleduje úpatí strmého jihozápadního svahu Železných hor - tím je dán nezvykle úzký tvar povodí a asymetrický charakter hydrografické sítě. Na řece Doubravě se nachází v regionu přehradní nádrž Pařížov.

V minulých letech došlo na území k výstavbě mnoha rybníků, většinou se jedná o menší vodní plochy, které slouží především k retenčním, rybochovným, rekreačním a krajinným účelům.

V povodí Chrudimky se v letech 1960-1986 odvodnilo melioracemi až 42 % zemědělské půdy, v povodí Doubravy převládly nad půdními melioracemi nevhodné způsoby napřimování vodních toků. Z hlediska ochrany krajiny a přírody byly nejcennější přirozené mokřady potlačovány v obou povodích analogicky, v povodí Chrudimky byly častěji postiženy

## Ochrana půdy

Kolektivizace v zemědělství v 50. letech znamenala zcelování pozemků a maximalizaci výměry lánů. Nastalo intenzivní zemědělství socialistické éry podpořené hojným množstvím umělých hnojiv. Mokré louky byly zničeny v 60. a 70. letech, kdy se ke kosení začala používat těžká zemědělská technika. Přistoupilo se k jejich odvodnění. Systematicky na nich byla měněna druhová skladba rostlin a louky byly plošně postřikovány a hnojeny. Obrovským zásahem do krajiny byl velký plošný nárůst sídel. Šlo o to za každou cenu vytěžit maximum.

Krajina v regionu se obecně potýká s dvěma problémy: buď je příliš **intenzivně využívána**, a pak v ní nezůstává místo téměř na nic jiného než rozlehlé lány polí nebo je naopak **neudržovaná a zarůstá křovinami**. Zemědělství bylo a mělo by být rozhodující součástí péče o krajinu. Zemědělství bylo ale bohužel ve 20. století změněno na průmyslovou velkovýrobu. Krajina, která byla od nepaměti nejvíce zemědělsky využívána, je dnes nejvíce zdevastovaná.

Půda byla v druhé polovině 20. století nadměrně zorána až na 72,2 %. Za své vzaly nejen meze, ale i remízky a řada luk a pastvin. Krajina ztratila své přirozené přechody, a tak pole začalo těsně sousedit s lesem, strom vprostřed polí ztratil své travnaté okolí a potokům bylo odňato jejich zelené okolí. Zorána byla i řada nevhodných míst. Výrazně kleslo procento trvalých travních porostů.

Velké lány znamenají nejen poškozování krajinného rázu, ale také zvýšení eroze, snížení druhové pestrosti a snížení průchodnosti krajiny. Nejsou pak žádné cesty, které by propojovaly obce a místa v krajině. V důsledku toho se pak ani člověk a téměř ani zvířata v krajině nepohybují. Tím, že krajina ztratila své ekostabilizační prvky, ztratila schopnost udržet své jednotlivé složky a jejich působení v rovnováze. V honbě za co nevyššími výnosy docházelo k přehnojení a tím ke kontaminaci půdy. Výsledkem je **ztráta přirozené úrodnosti půdy**. V dnešní době se již naštěstí používá méně průmyslových hnojiv a pesticidů a to má nesporný vliv na kvalitu podzemních vod.

Dnes již není potřeba produkovat velké objemy píce, jelikož za posledních 10 let byly sníženy stavy skotu na polovinu. Do popředí tedy vystupují dnes jiné funkce trvalých travních porostů. Současný pohled na trvalé travní porosty se soustředí hlavně na jejich mimoprodukční funkce. Jde o ochranu půdy, vody, biodiverzity, tvorbu a ochranu krajiny a v neposlední řadě podporu rekreace. Z krajiny téměř zmizely pastviny v důsledku kolektivizace a s nimi i rozmanité druhy rostlin a živočichů, které na ně byly vázány. Pokud se některé pastviny přestaly využívat nebo se nevyužívaly dostatečně, došlo k jejich zaplevelení, a to hlavně šťovíky, pcháči a náletem dřevin.

Je potřeba **navrátit přírodní podobu potokům**, které byly zatrubněny, a **nepřipouštět další zatrubňování**. Alespoň některé potoky by bylo dobré **revitalizovat** a navrátit jim **přirozené meandrující koryto**. Takovýto prvek by krajině velmi prospěl – zkrášlil by ji i vytvořil **prostor pro život množství živočichů a rostlin**. Travnaté porosty, keře a stromy zpevňují břehy vodních toků, které nemají koryto vyložené panely nebo tvárnici, a zabraňují jejich vymílání. Kromě toho tím také vznikne přírodní prostředí pro život živočichů a rostlin.

I nevhodná velikost a organizace zemědělských pozemků vede na mnoha místech k erozi půdy a nesprávným

hydrologickým poměrům – k osušení a přehřívání území, vyplavování živin a k eutrofizaci povrchových toků.

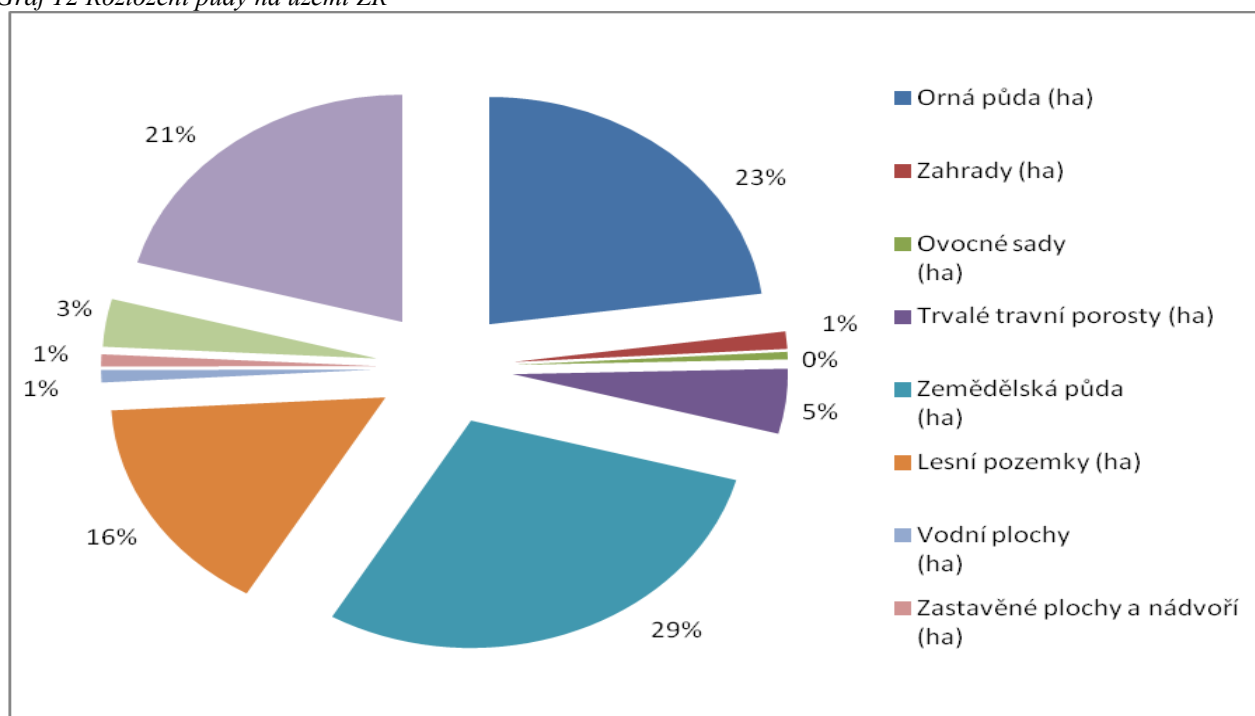
Okraje lesů jsou tvořeny listnatými dřevinami. To je důležité z hlediska krajinného rázu i ochrany proti polomům. Lesy by měly být výrazným ekostabilizačním prvkem. K tomu je potřeba sledovat dlouhodobý cíl přiblížit jejich skladbu přirozenému stavu. To znamená zvyšovat podíl listnatých stromů.

Tabulka 20 Skladba půdy ŽR

	Celková výměra (ha)	Orná půda (ha)	Zahrady (ha)	Ovocné sady (ha)	Trvalé travní porosty (ha)	Zemědělská půda (ha)	Lesní pozemky (ha)	Vodní plochy (ha)	Zastavěné plochy a nádvoří (ha)	Ostatní plochy (ha)	Nezemědělská půda (ha)
Železnohorský region	50 687	23 156	1 252	545	4 669	29 621	15 862	892	878	3 434	21 066

Zdroj: Český statistický úřad

Graf 12 Rozložení půdy na území ŽR



Zdroj: Český statistický úřad

## Energetika

V rámci energetiky je území zásobováno plynem, elektrickou energií a teplem. Dále jsou zde dostupné telekomunikační služby. Možnou hrozbou v této oblasti je růst energetické náročnosti a závislost na systémech dálkových energetických rozvodů.

Zásobování elektrickou energií Železnohorský region zabezpečuje provozovatel přenosové soustavy vvn ČEPS, a.s. Přečod mezi přenosovou soustavou ČEPS, a.s. a distribučními systémem regionálního energetického podniku (VČE a.s.) tvoří soustava transformoven zásobujících určená území. Region spadá pod energetický podnik Východočeská energetika, a.s. Hradec Králové (VČE a.s.), která zásobuje i celý Pardubický kraj.

Mimo uvedené základní zdroje energetiky jsou v regionu vodní elektrárny Práčov a Seč.

V současné době figuruje na trhu celá řada společností, které nabízejí zprostředkování elektrické či jiné energie. Všechny obce připojeny na dálkové rozvody elektrické energie, dodavatelé se vybírají buď samostatně, nebo společně v rámci veřejných aukcí.

Pokrytí území  **dodávkami elektrickou energií je komplexní.**

V obci Horní Bradlo v místní části Javorné se nachází  **nově postavená bioplynová stanice**, kterou provozuje zemědělská společnost Zemědělská, a.s. Horní Bradlo.

Vedle centrálních dodávek plynu mnoho domácností používá jako zdroj tepla (hlavní či doplňkový)  **místní topidla** s rozdílnou účinností a emisemi.

Nutností je více získávat energie pomocí obnovitelných zdrojů a využívání alternativních zdrojů.

## 2.1.8. Podnikání, výroba, zaměstnanost

### Podnikání a výroba

Region patří do NUTS II Severovýchod. Ten je znám svou významnou a tradiční průmyslovou výrobou, především v oblasti strojírenství, chemického, potravinářského a elektrotechnického průmyslu. Region se rozkládá nedaleko centra Pardubického kraje, východním až severovýchodním směrem.

Tato poloha je výhodná zejména pro rozvoj sekundárního sektoru. Dalším kladem pro hospodářství je železniční trať Pardubice – Česká Třebová - Ostrava. Do budoucna **je nutné dbát na kvalitu a zejména šíři dopravní a technické infrastruktury**, což je podmínkou pro rozvoj regionu. Dále je nutné podporovat subjekty malého a středního podnikání, neboť ty jsou hybnou silou v ekonomickém rozvoji území ve venkovských oblastech a na malých městech. Díky své různorodosti vytvářejí zdravé podnikatelské prostředí, a tím zajišťují dynamiku trhu, širší poptávku a nabídku. Region patřící do celku Pardubického kraje je možné rozdělit do třech zpracovatelských odvětví:

- specializovaná (výroba počítačů a počítačových komponentů, rafinérské zpracování ropy, energetika)
- nosná odvětví růstového potenciálu kraje (farmaceutický, potravinářský, chemický, strojírenský a textilní průmysl)
- růstová odvětví (průmysl radiových, televizních a spojovacích zařízení a přístrojů)

Přestože má **region primárně největší předpoklady pro rozvoj cestovního ruchu**, lze jej z ekonomického pohledu možné charakterizovat díky **hospodářské tradici jako zemědělský s rozvíjejícími se službami** a rovněž jako oblast s **potenciálem růstu průmyslu**. Subjekty malého a středního podnikání jsou hybnou silou v ekonomickém rozvoji území ve venkovských oblastech a na malých městech. Díky své různorodosti vytvářejí zdravé podnikatelské prostředí, a tím zajišťují dynamiku trhu, širší poptávku a nabídku.

Ekonomika území se opírá o místní malé a střední podniky, které svou rozmanitostí zajišťují ve spolupráci s místní správou vzrůstající počet nově vytvářených pracovních míst. Ve spolupráci s diverzifikací drobných zemědělců pak dochází k postupnému rozvoji cestovního ruchu.

V regionu, který má silnou pozici i z pohledu rozvoje cestovního ruchu, je několik průmyslových středisek. Zájmové území je značně zemědělsky využívané. Na území regionu působí drobní samostatně hospodařící rolníci a malá agrodružstva. V současné době **neexistuje pestrost ve využívání krajiny**. Pěstování se orientuje na běžné plodiny. Živočišná výroba je také standardní. Odvětvová specializace regionu je tedy jednoznačná, a to zemědělská prvovýroba, převážně rostlinná, ale i živočišná. Dále pak nemalé procento zaujímá výroba a zpracování dřeva a strojírenství, jenž je historicky tradičním odvětvím na Třemošnicku. Budoucí podpora rozvoje strojírenství je zajištěna spoluprací firem s SOU Strojírenským v Třemošnici a rozvojem průmyslové zóny tamtéž.

Z dosavadního vývoje těchto odvětví vyplývá, že pokračuje racionalizace a restrukturalizace ve většině podniků s cílem dosáhnout vyšší konkurenceschopnosti. Tyto trendy se obecně projevují poklesem zaměstnanosti. Na druhé straně je však patrný růst menších firem, vycházejících z lepších ekonomických i technologických základů i pružnějšího systému řízení. Pro region je dnes typická (a zdravá) členitá odvětvová a oborová struktura a větší počet podniků menší, případně střední velikosti. Existuje velký **prostor pro rozvoj služeb**.

Jednotlivé mikroregiony se v současné době snaží prostřednictvím strategického plánu ekonomického rozvoje území o podporu rozvoje podnikání a s výhledem do budoucnosti a znalostí problematiky EU i o podporu místních zemědělců při hledání a rozšiřování nových okruhů jejich činnosti.

Tabulka 21 Některé firmy s působností v regionu (území MAS)

FIRMA	OBOR
HOLCIM, a. s.	Cementárna, výroba stavebních hmot
DAKO-CZ, a.s.	Strojírenský průmysl, výroba vlakových brzd
Kovolis Hedvikov, a.s.	Strojírenský průmysl – výroba automobilových dílů
Zemědělská, a.s.	Zemědělství, rostlinná a živočišná výroba
Progres v.o.s.	Lesnictví, těžba, pěstební činnost
Elektropoli-Galvia, s.r.o.	Kovovýroba s chemickým provozem
Sostav Heřmanův Městec	Stavebnictví
Bellazi	Výroba nábytku
Tapoil, s.r.o.	Prodej olejů, maziv a asfaltových výrobků
Cyklos, výrobní družstvo	Rozmnožovací, polygrafická a kancelářská technika
Agro Načešice	Zemědělství, rostlinná a živočišná výroba
MPH Medical Devices, s.r.o.	Výroba a montáž prostředků zdravotní techniky
Ekodesky Stramit, s.r.o.	Výroba stavebního systému ekopanelů, provádění staveb

Zdroj: Databáze MAS

Železnohorský region je také **krajem tradic a řemeslné výroby**. A proto, že MAS si uvědomuje tento potenciál a chce pomoci malým živnostníkům v rozvoji jejich činnosti a posílení jejich ekonomické stability, tak provádí **certifikaci regionálních výrobků**.

Chceme také zároveň pomoci k zachování a k obnově starých řemesel a tradic na venkově. MAS je koordinátorem této certifikace, již od roku 2011, kdy se stala členem Asociace regionálních značek ČR. Od té doby bylo certifikováno celkem 55 regionálních výrobků od 50 výrobců. Více o certifikaci regionálních výrobců v kapitole 2.10.3.

Co se týká přímo zemědělství, je zájmové území značně využíváné, vzhledem ke vhodnému reliéfu krajiny. Pozemky se nachází v povodí řeky Chrudimky, která je zdrojem vody pro Sečskou a Křižanovickou přehradu. Mezi významné vodoteče patří Doubrava, Strouha – Zlatotok, Zlatý potok a Bylanka. Kromě největší vodní plochy, kterou je Sečská přehrada sloužící k rekreaci, se na území regionu nachází množství rybníků, buď sloužící k chovu ryb či rekreaci. V době nadměrných srážek jsou pozemky z části zaplavovány. Zápavy postihují zejména území, na kterých byly v minulosti pěstovány trvalé travní porosty, zejména louky. Tyto pozemky byly zorněny a jsou využívány k intenzivnímu hospodaření.

Na území regionu působí několik zemědělských družstev (některé uvedeny v tabulce firem) a drobní samostatně hospodařící rolníci.

V návaznosti na historické souvislosti vývoje zemědělství a krajiny výše, v současné době neexistuje pestrost ve využívání krajiny, jak výše uvedeno. Zaměření výroby zemědělských podnikatelů je zejména na **rostlinnou a živočišnou výrobu**, dále pak na pěstování zeleniny. V živočišné výrobě jsou zemědělci zaměřeni na výrobu mléka, vepřového a hovězího masa a výkrm kuřat. Ekonomika hospodářských subjektů je ovlivněna nízkou cenou za prodávané komodity.

Proto je nutno podpořit **diverzifikaci zemědělských činností** a začlenit ji nejen do péče o krajinu, ale i do rozvoje v oblasti cestovního ruchu.

Tabulka 22 Přehled firem v regionu, dle sektorů /30.6.2014/

	Celkem	Zemědělství, lesnictví, rybníkářství	Těžba a Průmysl celkem	Těžba a dobývání	Zpracovatelský průmysl	Výroba a rozvod elektriny, plynu, tepla a klimatizovaného vzduchu	Zásob. vodou; činnosti souvis. s odpad. vodami, odpady a sanacemi	Stavebnictví	Velkoobchod a maloobchod; opravy a údržba motorových vozidel	Doprava a skladování	Ubytování, stravování a pohostinství	Informační a komunikační činnosti	Peněžnictví a pojišťovnictví	Činnosti v oblasti nemovitostí	Profesní, vědecké a technické činnosti	N Administrativní a podpůrné činnosti	Veřejná správa a obrana; povinné sociální zabezpečení	Vzdělávání	Zdravotní a sociální péče	Kulturní, zábavní a rekreační činnosti	Ostatní činnosti	Nezařazeno
Železnohorský region	5 253	497	951	2	912	5	32	895	964	227	239	77	117	82	441	61	121	87	61	104	300	29

Zdroj: Český statistický úřad

Detailní přehled firem v obcích regionu rozdělených dle sektorů naleznete v příloze A. 2. 18.

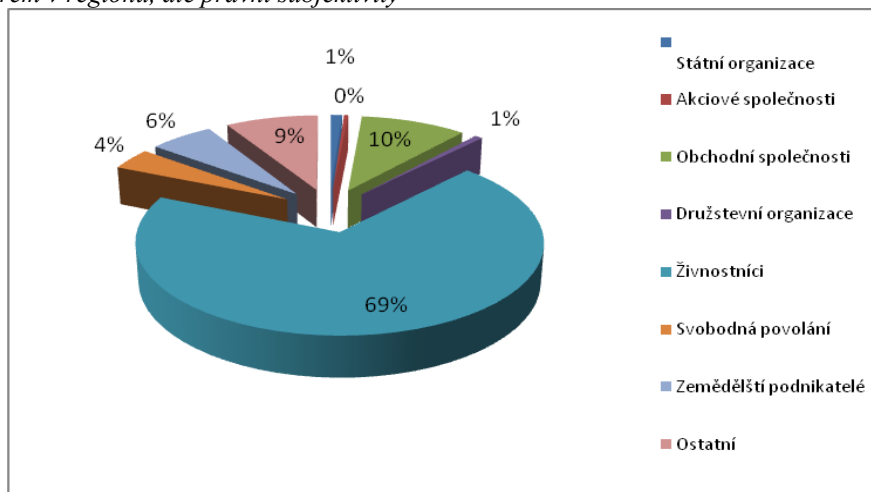
Tabulka 23 Přehled firem v regionu, dle právní subjektivity

Obec název	Státní organizace	Akiové společnosti	Obchodní společnosti	Družstevní organizace	Živnostníci	Svobodná povolání	Zemědělské podnikatelé	Ostatní
Železnohorský region	55	21	518	39	3 664	209	316	452

Zdroj: Český statistický úřad

Detailní přehled firem v obcích regionu rozdělených dle právní subjektivity naleznete v příloze A. 2. 19.

Graf 13 Přehled firem v regionu, dle právní subjektivity



Zdroj: Český statistický úřad

Je zapotřebí více **podporovat místní výrobce a tradiční řemeslníky**, kteří v regionu působí. Místním výrobcům v současné době hodně přispívá i **marketingová značka ŽELEZNÉ HORY, regionální produkt**, která je systémem certifikované produkce. Což přináší výrobcům určitý druh podpory a zvýšení povědomí o nich, je také cestou k zvýšení odbytu jejich produkce. Nutností je i nadále tyto místní výrobce podporovat a učit místní lidi, místní řemeslné činnosti, formou odborných vzdělávacích dílen pod vedením místních výrobců. Čímž bude i docházet k **posílení místního patriotismu**.

## Zaměstnanost

Z pohledu Pardubického kraje činil v roce 2013 průměrný počet volných pracovních míst v evidenci KrP Pardubice 2 341. Tato průměrná hodnota byla pouze o 34 míst nižší, než v předchozím roce. Nejnižší poptávka byla zaznamenána v lednu – 1 756 míst, nejvyšší pak v září – 2 717 míst. Nejvíce volných míst nabízeli zaměstnavatelé v okrese Ústí nad Orlicí (v průměru 814 míst), dále v okrese Pardubice (808 míst), okrese Chrudim (369 míst) a nejméně v okrese Svitavy (351 míst).

Tabulka 24 Vývoj a struktura volných pracovních míst

Struktura VM dle kategorií	31. 12. 2012	31. 12. 2013
pracovní místa – celkem:	1 857	2 393
- pro dělníky	983	1 219
- pro THP + pracovníci ve službách	874	1 174
- pro občany se ZP	95	196
- pro absolventy a mladistvé	330	778

Zdroj: Úřad práce Pardubice

V meziročním porovnání vzrostl počet volných míst v Pardubickém kraji k 31. 12. 2013 o 28,9 %. Poptávka po THP a profesích ve službách vzrostla méně, o 24 %, počet pracovních příležitostí pro dělníky se zvýšil o 34 %. Výrazný procentuální nárůst vidíme v nabídce míst pro osoby zdravotně postižené – jejich počet meziročně vzrostl o 106 %. Další sledovanou kategorií jsou absolventi a mladiství, kdy meziroční poptávka vzrostla dokonce o 136 %.

Zcela jinak se však počet volných míst jeví, pokud srovnáváme průměrné hodnoty let 2013 a 2012. Již v úvodu je uvedeno, že v meziročním srovnání byla celková průměrná nabídka míst téměř shodná. Vysoký meziroční rozdíl v závěru roku byl způsoben úbytkem míst v evidenci úřadu práce v prosinci 2012, ke kterému v roce 2013 nedošlo.

V meziročním srovnání se v Pardubickém kraji zvýšil absolutní počet absolventů škol a mladistvých v evidenci úřadů práce o 13,7 %. V procentuálním vyjádření však tato skupina v září 2013 představovala 8 % všech uchazečů o zaměstnání, což bylo shodné s rokem předchozím. 550 (27,2 %) absolventů mělo střední odborné vzdělání s výučním listem, 768 (38 %) zakončilo vzdělání maturitou.

Ženy tvořily 51,9 % ze všech absolventů a mladistvých, nejvíce 423 (40,3 %) z nich mělo úplné střední vzdělání s maturitou.

Hlavním důvodem evidence absolventů a mladistvých byla **chybějící praxe** nebo **nevhodná kvalifikace**. Situaci dále zhoršoval rozpor mezi nabídkou a poptávkou jak po stránce odbornosti, tak i specializace a to ve všech okresech kraje.

K obtížně umístitelným uchazečům patřili také mladiství do 18 let věku se základním vzděláním. Absolventi škol a mladiství se často evidují opakovaně v krátkých časových intervalech z různých důvodů (např. nevyplacená mzda zaměstnavatelem, nevyhovující pracovní prostředí, nemožnost uplatnit získané znalosti a dovednosti). Dlouhodobě zůstávají v evidenci mladiství a absolventi škol se zdravotním omezením a znevýhodněním, při problémech s dojížděním, záznamem v rejstříku trestů a z nedostatku zkrácených pracovních úvazků.

Míra nezaměstnanosti v obcích MAS Železnohorský region byla v roce 2008 6%, následoval prudký vzestup nezaměstnanosti, která v roce 2010 činila 9,9 %. Poté již následoval její pokles na 8,4 %. Přičemž po tomto poklesu se opět nezaměstnanost začala zvyšovat a to ve druhém pololetí 2010 a v prosinci se podíl nezaměstnanosti vyšplhal až na 12,5%. Od té doby můžeme pozorovat **postupný pokles nezaměstnanosti** v regionu, která činí k 30.6.2014 6%, což je také určitě způsobeno každoročním „jarním“ sestupným trendem, který většinu trvá do června, kdy podíl nezaměstnaných činil 6 %.

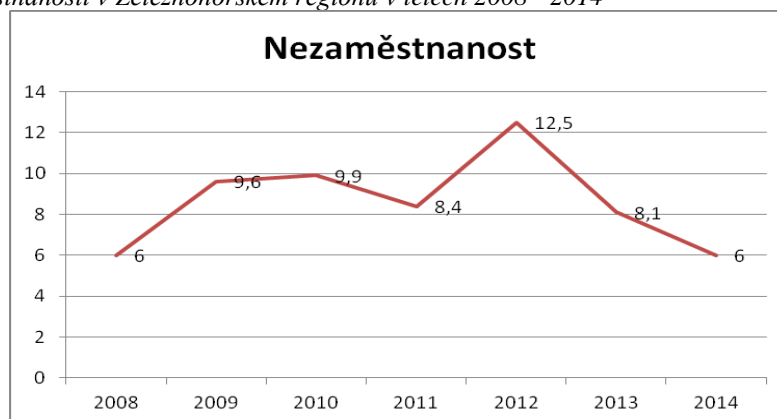
Skupinu uchazečů o zaměstnání tvoří lidé různého věku a vzdělání. Z pohledu dosaženého vzdělání jsou nejpočetnější skupinou nezaměstnaných uchazeči vyučení, se základním vzděláním a absolventi středních škol. Z pohledu věkové struktury jsou tradičně na prvních místech absolventi škol, dále pak uchazeči starší 50 let věku a osoby se ZPS.

Tabulka 25 Vývoj míry nezaměstnanosti v Železnohorském regionu

prosinec 2008	6,00%	prosinec 2012	12,50%
prosinec 2009	9,60%	prosinec 2013	8,10%
prosinec 2010	9,90%	prosinec 2014	6,00%
prosinec 2011	8,40%		

Zdroj: Úřad práce Pardubice

Graf 14 Vývoj nezaměstnanosti v Železnohorském regionu v letech 2008 - 2014



Zdroj: Úřad práce Pardubice

Celkem žije v Železnohorském regionu 38 074 obyvatel v aktivním věku (15 – 64 let), z tohoto počtu je celkem 1798 nezaměstnaných, z nichž je 952 žen. Celkem se v současné době přímo v regionu nachází 292 volných pracovních míst.

Tabulka 26 Nezaměstnanost v regionu – 30.6.2014

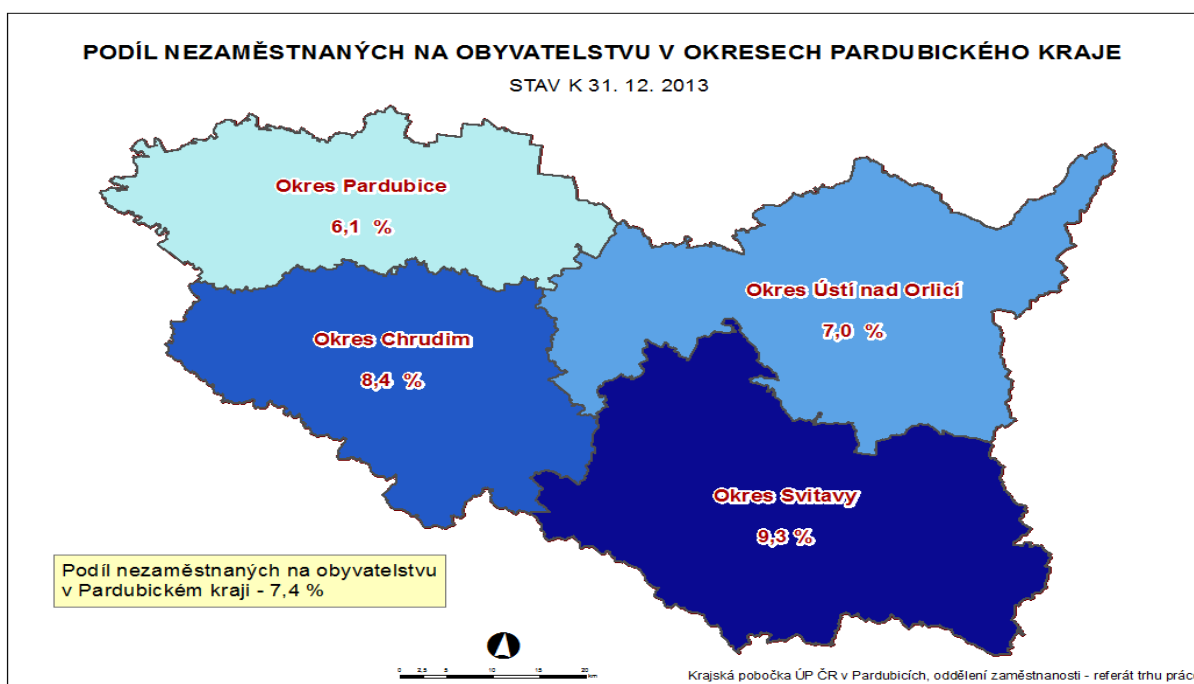
	Počet obyvatel (15 - 64 let)		Uchazeči o zaměstnání		Podíl nezaměstnaných obyvatel (PNO) v %		Volná místa
	Celkem	ženy	celkem	ženy	celkem	Ženy	
Železnohorský region	30 567	14 861	1 798	952	6	6	292

Zdroj: Úřad práce Pardubice

Přehled nezaměstnanosti v obcích Železnohorského regionu, naleznete v příloze A. 2. 20.

V porovnání s ostatními kraji ČR byla nezaměstnanost dosažená v závěru roku 2013 v Pardubickém kraji šestá nejnižší. Průměrný podíl nezaměstnaných osob činil ve sledovaném roce 7 %, což je o 0,8 procentního bodu více, než v předchozím roce. Nejvyšší průměrnou hodnotu PNO zaznamenal v roce 2013 okres Svitavy 9,3 %, dále okres Chrudim 8,4 %, okres Ústí nad Orlicí 7 % a nejnižší hodnota PNO byla sledována v okrese Pardubice 6,1 %. V Železnohorském regionu byla nezaměstnanost 8,1 %.

Mapa 6 Podíl nezačstnanosti na obyvatelstvu o okresech Pardubického kraje



Zdroj: Krajská pobočka ÚP v Pardubicích

Chrudimský okres, ve kterém leží větší část území MAS je z hlediska nezaměstnanosti druhým nejvyšším s podílem nezaměstnaných občanů v Pardubickém kraji a druhým nejnižším počtem volných míst. S tímto souvisí vysoký počet uchazečů připadajících na jedno pracovní místo. Oproti tomu v Pardubickém okrese, ve kterém se nachází zbytek území, je nezaměstnanost nejnižší a je zde druhý nejvyšší počet volných míst v Pardubickém kraji. Pro obyvatele regionu, dle spádovosti jsou připraveny Krajské pobočky úřadu práce v Pardubicích, v Přelouči, v Chrudimi a Třemošnici.

V meziročním srovnání se v Pardubickém kraji zvýšil absolutní počet absolventů škol a mladistvých v evidenci úřadů práce o 13,7 %. V procentuálním vyjádření však tato skupina v září 2013 představovala 8 % všech uchazečů o zaměstnání, což bylo shodné s rokem předchozím. 550 (27,2 %) absolventů mělo střední odborné vzdělání s výučním listem, 768 (38 %) zakončilo vzdělání maturitou.

Ženy tvořily 51,9 % ze všech absolventů a mladistvých, nejvíce 423 (40,3 %) z nich mělo úplné střední vzdělání s maturitou.

Hlavním důvodem evidence absolventů a mladistvých byla chybějící praxe nebo nevhodná kvalifikace. Situaci dále zhoršoval rozpor mezi nabídkou a poptávkou jak po stránce odbornosti, tak i specializace a to ve všech okresech kraje. Nejlépe se umísťovali na trhu práce absolventi, kteří aktivně a odpovědně hledali práci, nespolehali se pouze na nabídky od úřadu práce, ale využívali možností internetu i osobního přístupu. Důležité byly kontakty navázané při školních praxích a prázdninových i jiných „brigádách“. Čím více pracovních zkušeností absolventi nasbírali v průběhu školní docházky, tím snadněji pak nalézali zaměstnání.

K obtížně umísitelným uchazečům patřili také mladiství do 18 let věku se základním vzděláním, kteří neměli zájem pracovat. Absolventi škol a mladiství se často evidují opakovaně v krátkých časových intervalech z různých důvodů (např. nevyplacená mzda zaměstnavatelem, nevyhovující pracovní prostředí, nemožnost uplatnit získané znalosti a dovednosti). Dlouhodobě zůstávají v evidenci mladiství a absolventi škol se zdravotním omezením a znevýhodněním, při problémech s dojížděním, záznamem v rejstříku trestů a z nedostatku zkrácených pracovních úvazků.

S nezaměstnaností obyvatel úce souvisí vzdělanostní struktura obyvatel, tak jak již bylo popsáno v kapitole školství, v regionu začínají chybět profese v technických oborech. Roste sice vzdělanostní struktura obyvatel, ale oproti tomu chybí manuálně zruční lidé, kteří by pracovali v technických oborech. Nutnost je tedy nabídnout žákům v technických oborech určité výhody, možnosti stáží či praxí ve firmách, které by je následně po jejich vyučení zaměstnali. Je zapotřebí spolupráce firem a škol, které společně vytvoří takové podmínky žákům, že se začnou stávat opět technické obory atraktivní.

## **Železné hory, regionální produkt**

Z podstaty hlavních cílů MAS, metody LEADER a cílů EU, tj. zajištění hospodářské stability venkovských oblastí a jejich podnikatelů, zvýšení přidané hodnoty místních výrobků a služeb, v neposlední řadě zvýšení jedinečnosti a konkurenceschopnosti každému konkrétnímu produktu či službě byl vytvořen systém certifikace místních produktů, který je velmi silným a zcela konkrétním nástrojem pro naplňování uvedených cílů.

Po mnohaletém zvažování různých druhů a systémů podpory místních produktů se **Železnohorský region stal v r. 2011 členem Asociace regionálních značek působící na celém území České republiky**. Zapojil se po bok dalších 20 regionů (dnes již 26 regionů), které již své produkty a výrobky úspěšně propagují a zajišťují jim tak zasloužený odbyt. Od r. 2012 se certifikovaní výrobci staly nedílnou součástí **celkové propagace a marketingu Železnohorského regionu**.

V r. 2012 se MAS ŽR stala součástí Asociace regionálních značek a zahájila certifikaci výrobků. Od r. 2014 koordinuje certifikaci i na sousedním území MAS Chrudimsko.

Zvýšený zájem ze strany výrobců jasně svědčí o vhodně nastavených parametrech a krocích vedoucích k dosažení cílů, kterou jsou komplexní součástí celkového rozvoje venkovského regionu MAS. Seznam Certifikovaných produktů a výrobků se značkou Železné hory, regionální produkt naleznete v příloze A. 2. 21.

Asociaci regionálních značek (ARZ) a regionální potraviny počet oceněných produktů stabilně roste, zatímco u ostatních systémů stagnuje nebo se snižuje z důvodu vysokých poplatků. Dalším rozdílem v pojetí jednotlivých značek je to, že se orientují především na produkt, zatímco značky v ARZ mají potenciál prezentovat regiony a jejich specifika, proto byl po mnohaletých diskuzích vybrán tento způsob prezentace místní produkce.



## Pro zavedení značení v rámci ARZ hovoří následující argumenty:

- systém je otevřený pro všechny typy výrobků, služeb i „zážitků“ splňujících podmínky
- je cenově dostupný pro držitele
- orientuje se na propagaci regionu jako celku
- je založena na jednotných principech a pravidlech udělování značky
- má jednotný grafický styl značek a propagačních materiálů

### **Regionální značení podporuje řemeslné výrobky, potraviny a přírodní produkty šetrné k životnímu prostředí.**

Další podmínkou je zaručený původ z daného území a vazba k tomuto území vyjádřená naplněním (některého nebo všech) specifických kritérií týkajících se tradice, podílu ruční práce, podílu místních surovin a specifčnosti pro daný region. Důležité pro udělení regionální značky je i plnění zákonných předpisů a norem pro daný provoz (hygienické a technické normy, bezpečnost práce apod.).

Díky celostátní působnosti jsou regionální značky v rámci ARZ vnímány jako druhý nejsilnější systém značení. První je Regionální potravina, která je založena na odlišných principech, proto je porovnávání obou značení zavádějí.

## **2.1.9. Řízení obcí, informovanost, spolupráce**

### **Řízení obcí**

Řízení obcí vychází ze Zákona č 128/2000 Sb. o obcích. Ve většině obcí jsou starostové a místostarostové neuvolnění – vložit tabulku o uvolnění/neuvolnění starostů – udělej mi tabulku, já ti ji vyplním, kdo je co - Společně se zastupiteli vykonávají správu a řízení obce ve svém volném čase nad rámec standardních vlastních pracovních povinností.

Po rozpadu okresních výborů a vzniku krajů se soustavně nedosává představitelům obcí potřebné metodické pomoci v rámci výkonu řízení obcí. Proto jsou představitelé obcí velmi činní ve svazcích obcí, kde jejich kolegové, uvolnění starostové, zastávají funkci pro ostatní ve formě „zpravodaje“ ohledně aktuální legislativy potřebné k řízení obce. V rámci této platformy si představitelé obcí navzájem vyměňují informace a obohacují se o zkušenosti těžce nabyté.

I MAS je v tomto ohledu velmi činným prostředkem, protože na dané úrovni se setkávají představitelé obcí nebo zastupitelé obcí s představiteli dalších sektorů (v mnoha případech se na obcích jedná o shodné osoby), kde každý představitel může informovat ostatní. Pro představitelé obcí je to velmi pozitivní a přínosné, protože i na malé obci se v praktické rovině řeší vše co na velkém městském úřadu, akorát bez potřebného úřednického aparátu.

V tomto ohledu jsou malé obce velmi přetěžovány a pouze ve společenství s většími obcemi a městy jsou schopny zajistit veškerou byrokracii, včetně té zbytečné, kterou po ní zákon požaduje.

Vlastní řízení obcí se, jak je uvedeno, řídí platným zákonem, který definuje postupy v rámci hospodaření, vč. plánování investic a akcí.

Plánování rozpočtu a realizace akcí souvisí se strategií MAS. Z tohoto důvodu se všechny obce maximálně aktivně zapojily do jejího zpracování a poskytly max. aktuální údaje tak, aby strategie jako celek měla silné vypovídající údaje.

Tabulka 27 Přehled uvolněných a neuvolněných starostů

	obec	uvolněn	neuvolněn		obec	uvolněn	neuvolněn		obec	uvolněn	neuvolněn
1	Bojanov	x		25	Dřenic		x	49	Jedousov		x
2	Ctětín		x	26	Dubany		x	50	Jeníkovice		x
3	České Lhotice		x	27	Mikulovice	x		51	Lipoltice		x
4	Hodonín		x	28	Ostřešany	x		52	Litošice		x
5	Horní Bradlo	x		29	Snojedy *		x	53	Mokošín		x
6	Krásné		x	30	Staré Jesenčany		x	54	Poběžovice		x
7	Křižanovice		x	31	Třebosice		x	55	Přelouč	x	
8	Libkov		x	32	Běštšina		x	56	Sovolusky		x
9	Liboměřice		x	33	Biskupice		x	57	Stojice		x
10	Lukavice		x	34	Bousov		x	58	Svinčany		x
11	Nasavrky	x		35	Kněžice		x	59	Svojišice		x
12	Seč	x		36	Lípovec		x	60	Turkovice		x
13	H. Městec	x		37	Míčov-Sušice		x	61	Urbanice		x
14	Hošťalovice		x	38	Podhořany		x	62	Valy	x	
15	Jezbořice		x	39	Prachovice	x		63	Veselí		Xx
16	Klešice		x	40	Ronov nad D.	x		64	Stolany	x	
17	Kostelec u HM		x	41	Třemošnice	x		65	Sobětuchy	x	
18	Načešice		x	42	Žlebské Chvalovice		x	66	Morašice	x	
19	Rozhovice		x	43	Bezděkov		x	67	Mladoňovice	x	
20	Úherčice		x	44	Brloh		x	68	Třibřichy		x
21	Vápenný Podol		x	45	Bukovina u Přel.		x	69	Rabšt. Lhota	x	
22	Vyžice		x	46	Holotín		x	70	Lány		x
23	Barchov		x	47	Choltice	x		71	Bylany		x
24	Čepí	x		48	Chrtínky		x	72	Licibořice		x

\* starosta je neuvolněný, místostarosta uvolněný

Zdroj: MAS ŽR

## Informovanost

Obce k informovanosti občanů používají pravidelně obecní rozhlas, vývěsní desky a internetové stránky. Jako doplněk k tomuto základu, jak z dotazníkového šetření, které v obcích proběhlo, bylo zjištěno, že obce s frekvencí 1x – 12x ročně vydávají místní zpravodaj, resp. občasník, v kterém občanům obce sdělují základní či významné informace z činnosti zastupitelstva, místních spolků a jednotlivců a hodnotí dosavadní konání v obci. Tyto zpravodaje bývají zdarma rozdány do poštovních schránek občanů obce a také jsou k dispozici na internetových stránkách obcí.

**MAS komunikuje se svými členy, zástupci obcí a obyvateli několika cestami, viz tabulka níže.**

Tabulka 28 Poskytování informací o činnosti MAS:

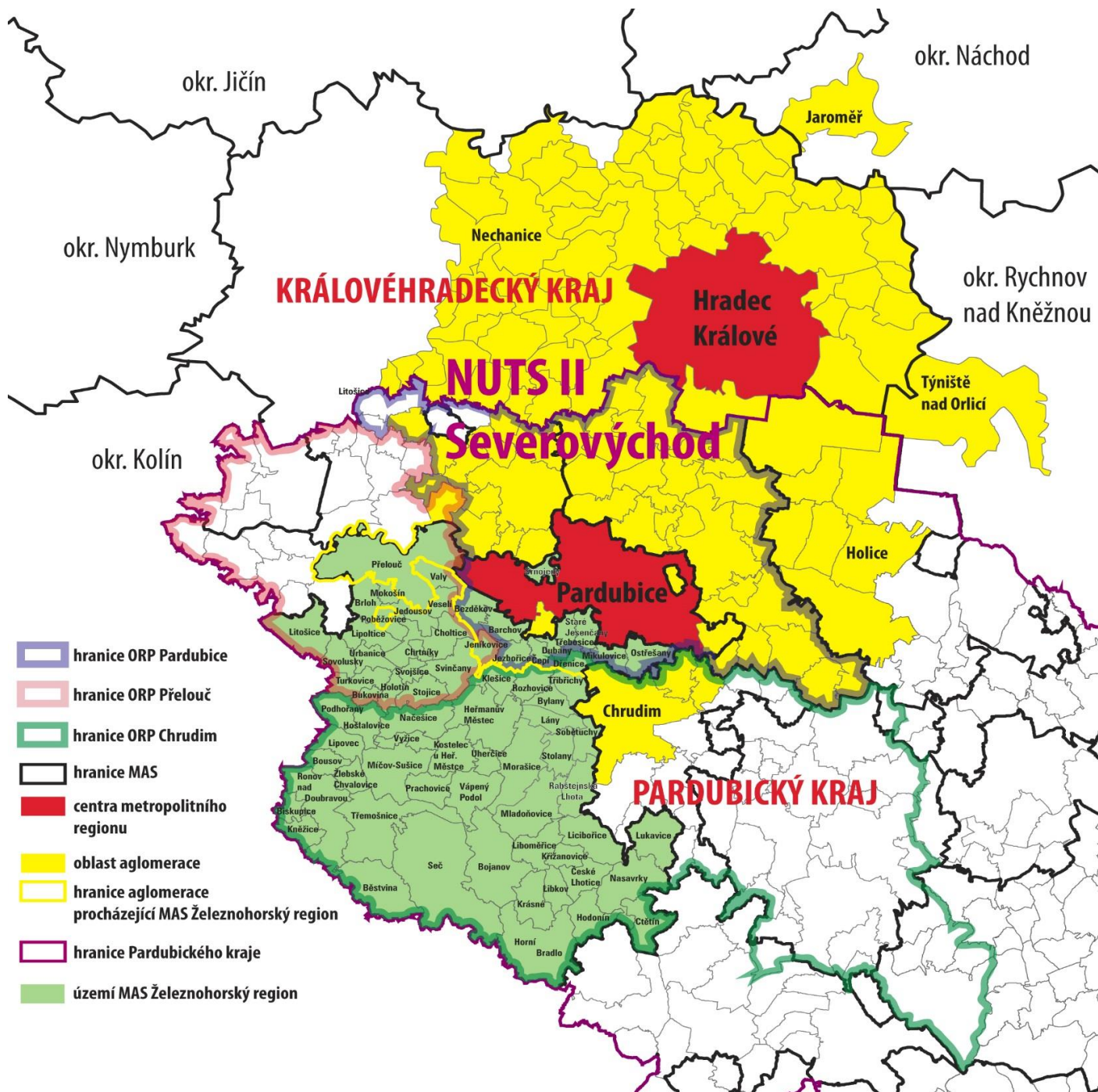
	Název	Četnost	
1	<b>Internetové stránky</b> <a href="http://www.zeleznohorsky-region.cz">www.zeleznohorsky-region.cz</a>	Minimálně 1x týdně	Zveřejněny základní informace a dokumenty o organizaci, realizované projekty, SPL, představeny členské subjekty a turistický servis regionu a aktuality
2	<b>Zpravodaj MAS</b>	1x ročně	Představení činnosti MAS, aktualit, realizace SPL, tradičních akcí
3	<b>Výroční zpráva</b>	1x za dva roky	Zhodnocení činnosti MAS, realizace projektů
4	<b>Kancelář MAS</b>	Každodenně	Osobní schůzky, telefonicky či emailem
5	<b>Informační centra regionu</b>	Každodenně	Na území regionu je 5 IC, které jsou i členy komise CR a jsou zapojeny do činnosti MAS. Čímž mohou poskytovat informace o činnosti a dění MAS
6	<b>Měsíční kalendář akcí</b>	1x měsíčně	Vzniká ve spolupráci s informačními centry a subjekty z regionu
7	<b>Měsíční článek</b>	1x měsíčně	Forma PR článku, který je rozesílám novinářům
8	<b>Zpravodaje obcí</b>	Dle obce	MAS přispívá články o aktualitách z regionu a o své činnosti.
9	<b>Vývěsní plochy a webové stránky obcí</b>	Pravidelně	Zveřejňovány aktuality z MAS
10	<b>Propagační materiály</b>	Dle možností	propagující území a realizované projekty regionu
11	<b>Veletřhy a výstavy</b>	Min. 20 ročně	MAS ve spolupráci s Asociací kempů ČR se účastní veletrhů v ČR a šíří informace o činnosti a svém území
12	<b>Propagační spoty</b>	Natočeno 8 spotů	Prezentace regionu na TIC, obcích, členských subjektů, veletrzích a výstáách

Zdroj: MAS ŽR

## Spolupráce

MAS Železnohorský region se rozkládá na území ROP NUTS II Severovýchod a leží v Pardubickém kraji na území dvou turistických oblastí Chrudimsko-Hlinecko a Pardubicko. Severní část území částečně zasahuje do aglomerace ITI Hraeco – Pardubicko (týká se částečně Svazku obcí za letištěm a Přelouče). Území spadá do třech oblastí s rozšířenou působností (ORP) – Pardubice, Chrudimsko a Přeloučsko. MAS úzce spolupracuje se všemi územními celky a aktivně se zapojuje do přípravy jejich strategií a závěry z jejich strategií zapracovala do této Strategie komunitně vedeného místního rozvoje MAS ŽR. Mapka níže jasně ukazuje postavení území MAS ŽR vůči jiným územním celkům

Mapa 7 Územní vztahy v Železnohorském regionu



Zdroj: MAS ŽR

## Spolupráce v rámci mikroregionů

Všechny obce MAS Železnohorský region až na obec Licibořice jsou součástí jednoho ze šesti svazků obcí, konkrétně:

- Svazek obcí Heřmanoměstecko (11 obcí) - ORP Chrudim
- Za Letištěm (8 obcí) - ORP Pardubice
- Podhůří Železných hor (20 obcí) - spadající do ORP Přebouč
- Železné hory (11 obcí) - ORP Chrudim
- Centrum Železných hor (11 obcí) - ORP Chrudim
- Západně od Chrudimi (8 obcí) - ORP Chrudim

Tyto Svazky vznikly na základě dlouhodobé spolupráce mezi obcemi rozvíjející se už od roku 1999.

Díky těmto svazkům a jim předcházejícím sdružením se naučily obce **vzájemně diskutovat** o základních problémech, které obce zatěžují a zlepšila se i **spolupráce** mezi nimi, díky čemuž bylo uskutečněno i několik projektů týkající se bezpečnosti v obcích, informovanosti v obcích či obecních mobiliářů. Dalším výsledkem spolupráce obcí je zlepšující se **informovanost občanů** o akcích konajících se v jiné obci, protože obce se snaží tyto informace na svých úředních deskách a internetových stránkách sdílet. Mezi přínosy patří i **spolupráce při sdílení informací** týkajících se **získávání dotací**.

A právě sdílení informací a pomoc při získávání dotací jsou dva základní prvky, o které obce nejvíce stojí.

## **Spolupráce na úrovni obcí probíhá dále i ve snaze zatraktivnění a podpoře patriotismu regionu:**

- 1) Vytipování nejvýznamnějších rodáků či počínů všeho druhu. Cílem je podpořit regionální patriotismus, nutností je vyzdvihnout zajímavou osobnost, která by se mohla stát symbolem reprezentujícím náš kraj. K této osobnosti (symbolu) nutno vymyslet nějaký příběh, který by jí provedl celým našim územím a představil ho. To by následně přilákalo další turisty do našeho regionu.
- 2) Sběr podkladů pro přípravu nové Integrované strategie území pro období 2014 – 2020
- 3) Vytvoření dalších míst v regionu virtuálních univerzit 3. věku – Vzdělávání seniorů, tzv. „Univerzita třetího věku“ je aktivita s již více jak dvacetiletou historií. V současné době probíhá v různých podobách na téměř všech českých univerzitách. Uvádí se, že celkově je 20 univerzitami a vysokými školami nabízeno více jak 400 různých vzdělávacích programů a touto formou studuje v celé České republice zhruba 16 000 seniorů. Výuka je však až na výjimky vázána na univerzitní, tedy především krajská města. Pro většinu seniorů z menších měst a venkova je tato možnost aktivního stáří nedostupná. V současné době funguje tato univerzita již v Srnojedech, Lukavici, Čepí a v Nasavrkách pod Českou zemědělskou univerzitou Praha.

## **Spolupráce MAS ŽHR s veřejným, podnikatelským a neziskovým sektorem**

Železnohorský region se specializuje a vychází ze spolupráce sektoru veřejného, podnikatelského a neziskového. Zástupci podnikatelského sektoru mají největší členský podíl v občanském sdružení Železnohorský region. Jedná se především o podnikatele zaměřené na cestovní ruch. Unikátní mezisektorová spolupráce zaručuje rychlý a kvalitní přenos informací mezi jednotlivými subjekty, týkající se především zavádění nových metod v oblasti kvality turistického ruchu.

## **Spolupráce MAS ŽHR s informačními centry v regionu**

Za velmi důležitý prvek spolupráce lze považovat **informační centra v regionu** (TIC Heřmanoměstecko, IC Přelouč, IC Třemošnice, IC Seč, IC Nasavrky). Viz výše přehledné zakreslení informačních center v mapce MAS ŽHR v úvodní kapitole o MAS ŽR.

Dále funguje **rozšířená spolupráce** nejen s informačními centry v rámci Turistické oblasti Chrudimsko – Hlinecko (TIC Chrudim, TIC Slatiňany, TIC Hlinsko, TIC Chrast, TIC Skuteč a TIC Luže), ale i s **informačními centry v sousedních regionech**, TO a krajích (IC Děda Vševeda v Rábech, Perníková chaloupka (člen MAS ŽR), TIC Pardubice, TIC Touloucovy Maštale, TIC Chotěboř, TIC Ždírec nad Doubravou, TIC Čáslav a TIC Litomyšl). Veškerá koordinace poskytování informací o službách, produktech a zajímavostech regionu přechází právě přes ně, mají propojený systém spolupráce na bázi sdílení dat a výměny informací. Jsou velmi důležitou součástí občanského sdružení a nedílnou složkou při **plánování nových marketingových aktivit** i tvorby **nových produktů**. Dále zajišťují sběr dat a reakcí turistů na vytvořené aktivity, která jsou využívány při tvorbě nových aktivit. Tyto informace pak slouží ke **zvyšování kvalifikace a certifikace** v oblasti služeb.

## **Spolupráce MAS v rámci ITI Hradecko – Pardubicko**

Část severního území MAS ŽR zasahuje do aglomerace ITI Hradecko-Pardubicko. Z tohoto důvodu je i velmi důležitá spolupráce s Magistrátem Pardubice, který má tuto aglomeraci pro naše území nestarosti. SCLLD vychází ze závěru Strategie ITI a jsou vzájemně propojeny. Pracovník MAS se účastní jednotlivých jednání dané aglomerace.

## **Spolupráce MAS ŽHR s ORP Chrudim, ORP Pardubice a ORP Přelouč**

Nelze opominout probíhající spolupráci MAS na bázi meziobecní spolupráce v rámci projektu Podpora meziobecní spolupráce realizovaném Svazem měst a obcí ČR z operačního programu Lidské zdroje a zaměstnanost.

Obce v dobrovolných svazcích obcí (DSO), které jsou členy MAS Železnohorský region (MAS ŽR), spolupracují mezi sebou v rámci projektu Meziobecní spolupráce, jehož realizátorem je Svaz měst a obcí ČR. Meziobecní spolupráce je realizována v hranicích správních obvodů obcí s rozšířenou působností (ORP).

V rámci této meziobecní spolupráce obcí vznikla strategie rozvoje území ORP – ORP Chrudim, ORP Pardubice a ORP Přelouč. Přehled spádovosti obcí do jednotlivých obcí v příloze A.2.22

Lze konstatovat, že návrhy na řešení – směřování strategie - v tématech školství, sociální služby a odpadové hospodářství v těchto strategiích rozvoje území ORP Chrudim, ORP Pardubice a ORP Přelouč se prolínají s návrhy na řešení ve Strategii komunitně vedeného místního rozvoje MAS Železnohorský region. Toto konstatování je klíčové pro rozvoj území, neboť dodává opodstatněnost a váhu tématům navrženým k řešení v rozvoji MAS Železnohorský region.

Při mapování řešených témat v rámci strategií ORP se řešila věcnost, co se pod danou oblastí ve skutečnosti řeší (což se vzhledem k odlišnostem zpracování daných strategií dalo porovnat z popisu náplně daných témat). Proto níže v tabulkách je souhrn hlavních témat/přehled témat – tedy průřez všemi třemi strategiemi ORP.

Viz informace níže v tabulce propojenosti témat SCLLD a strategií ORP.

Tabulka 29 Prolnutí témat SCLLD a strategií ORP Chrudim, Pardubice a Přelouč

ŠKOLSTVÍ	ORP			
	Chrudim	Pardubice	Přelouč	Souhrn
<b>Prioritní oblasti</b>				
Spolupráce mezi školami, informovanost, předávání zkušeností, kvalita pedagogů, síť otevřených škol, databáze spolupracujících škol	x	x	x	3
Nedostatečná kapacita MŠ (využití prostor ZŠ pro MŠ, dětské skupiny)	x		x	2
Zachování venkovských škol, dopravní dostupnost vesnických škol	x		x	2
Mimoškolní aktivity dětí, databáze škol pro koordinaci školních a mimoškolních aktivit		x	x	2
<b>SOCIÁLNÍ OBLAST</b>				
<b>Prioritní oblasti</b>				
Spolupráce poskytovatelů sociál.služeb, informovanost o možnostech využití soc.služeb, koordinace služeb	x	x	x	3
Aktivní stárnutí seniorů, volný čas seniorů		x	x	2
Deinstitucionalizace služeb, podpora terénních a ambulantních služeb, sociální inkluze		x	x	2
Komunitní plánování	x			1
<b>ODPADOVÉ HOSPODÁŘSTVÍ (OH)</b>				
<b>Prioritní oblasti</b>				
Optimalizace sítě sběrných dvorů, sběrných míst, řešení vzniku dalších zařízení pro nakládání s odpady (třídící linky, kompostárny)	x		x	2
Optimalizace sběrné sítě na třídění využitelných složek komunálního odpadu, nedostatečnost třídění odpadu, snižování skládkování odpadů	x	x	x	3
Systém třídění biologicky rozložitelného odpadu a třídění kovů dle nové legislativy	x		x	2
Osvěta obyvatel, informovanost v oblasti odpadového hospodářství (situace v území, černé skládky, ceny v OH)	x	x	x	3
Vytvoření DSO v OH, větší váha obcí -vyjednávací pozice, nižší ceny za odpady	x	x		2
Koncepce nakládání se smíšeným komunálním odpadem - komunikace s krajem	x			

Zdroj: strategie ORP Chrudim, ORP Pardubice, ORP Přelouč

V části MAS ŽR je příkladnou spolupráce obcí v odpadovém hospodářství - členství 20 obcí DSO Podhůří Železných hor ve Svazku obcí Přeloučska (SOP). SOP funguje více než 20 let (od r. 1993) a je zaměřen právě na spolupráci obcí v odpadovém hospodářství (více viz kapitola odpadové hospodářství v analýze SCLLD). Proto v území ORP Přelouč není potřeba řešit stěžejní téma OH výše uvedené v tabulce - a to „vytvoření DSO v OH, větší váha obcí -vyjednávací pozice, nižší ceny za odpady“.

## Klíčové faktory spolupráce obcí v MAS Železnohorský region:

- Území MAS Železnohorský region (MAS ŽHR) je rovnoměrně pokryto aktivně fungujícími profesionálními dobrovolnými svazky obcí (DSO). Tyto DSO představují pro MAS ŽHR silný potenciál ve smyslu disponibilních zdrojů pro realizaci záměrů rozvoje celého regionu.
- Jednotlivé právní subjekty meziobecní spolupráce ORP versus DSO představují vzájemnou provázanost a fungující spolupráci
- Aktivity, projekty a záměry DSO v rámci meziobecní spolupráce se prolínají a jsou v závislosti na charakteru a specifikám území podobné
- Realizováním projektu Meziobecní spolupráce se v území MAS ještě více podpořila úloha a role obcí, kde sdruženým společným postupováním v řešených tématech se zefektivní a zohospodární realizované činnosti
- Dle výše uvedeného vyplývá, že region MAS ŽR je příkladnou a vhodnou strukturou pro realizaci a naplňování Strategie komunitně vedeného rozvoje (SCLLD), neboť kromě zmiňované fungující spolupráce mezi obcemi zde funguje dlouhodobá spolupráce s dalšími subjekty – na bázi nejen obcí, ale též s neziskovými organizacemi, podnikateli a dalšími subjekty
- Podstatným shrnujícím závěrem výše uvedené meziobecní spolupráce také je doklad toho, že region je přirozeně kooperujícím tzv. „ze své vlastní potřeby“ a to ještě před samotným oficiálním členěním na MAS, což je výrazným podpůrným faktorem pro stabilní rozvoj celého území

Významně podpůrným faktorem pro rozvoj území je předávání zkušeností a zpětné vazby prostřednictvím spolupráce MAS Železnohorský region s dalšími MAS a též spolupráce napříč kraji - na úrovni MAS ŽHR a MAS Pohoda Venkova z Královéhradeckého kraje.

### 2.1.10. Bezpečnost

Bezpečnost v regionu je zajišťována kompletním integrovaným záchranným systémem (IZS). Jedná se o efektivní systém vazeb, pravidel spolupráce a koordinace záchranných a bezpečnostních složek, orgánů státní správy a samosprávy, fyzických a právnických osob při společném provádění záchranných a likvidačních prací a přípravě na mimořádné události. Tak aby stručně řečeno „nikdo nebyl opomenut, kdo pomoci může a vzájemně si nikdo z nich nepřekážel.“

#### Základní složky IZS:

- 1) **Hasičský záchranný sbor České republiky** – v regionu zajišťují činnost HZS Pardubického kraje 4 profesionální jednotky (z čehož dvě se nacházejí přímo v regionu):

Tabulka 30 Stanice HZS se spádovostí do ŽR

1	HZS Pardubice	Teplého 1526, 530 02 Pardubice	950 570 097	pavel.vavrous@pak.izscr.cz
2	HZS Chrudim	Topolská 569, 537 01 Chrudim	950 581 197	petr.drupalik@pak.izscr.cz
3	HZS Přelouč	Zborovská 54/1, 535 01 Přelouč	950 571 197	michal.vasica@pak.izscr.cz
4	HZS Seč	Seč 336, 538 07 Seč	950 583 197	bohuslav.sulc@pak.izscr.cz

Zdroj: MAS ŽR

- 2) **Jednotky požární ochrany** zařazené do plošného pokrytí kraje jednotkami požární ochrany

Jednotkou požární ochrany (JPO) se rozumí organizovaný systém tvořený odborně vyškolenými osobami (hasiči), požární technikou (automobily) a věcnými prostředky požární ochrany (výbava automobilů, agregáty, apod.). JPO jsou rozděleny. V jednotlivých obcích jsou JPO rozděleny do různých kategorií JPO II – JPO V, dle jejich vybavení a zařazení do výjezdových aktivit. Je zapotřebí zaměřit se postupně na rekonstrukce garáží a hasičských zbrojnic v regionu, jejich stav je často ve velmi špatném stavu. Nutností je také vybavit jednotky ochrannými pomůckami a vzdělávat členy těchto jednotek, a to již začít s přípravou a vzděláváním u dětí, kteří postupně pak přejdou do výjezdových jednotek.

V regionu působí následující složky **JPO II**:

- JPO SDH Heřmanův Městec
- JPO SDH Nasavrky
- JPO SDH Prachovice
- JPO ČHJ Přelouč
- JPO SDH Seč
- JPO SDH Třemošnice

## a JPO III:

- JPO SDH Bojanov
- JPO SDH Horní Bradlo
- JPO SDH Choltice
- JPO SDH Lipoltice
- JPO SDH Načešice
- JPO SDH Ostřešany
- JPO SDH Ronov nad Doubravou

V současné době řada složek JPO II a JPO III, dle zásobníku projektů disponuje zastaralým vybavením, což se odráží i na jejich zásahové činnosti a hlavně bezpečnosti činnosti jednotlivých hasičů při zásazích, které vedou k řešení mimořádných událostí, spojených se změnami klimatu, jako jsou přívalové a dlouhotrvající intenzivní srážky, nadprůměrné sněhové srážky, masivní námrazy, povodně, déletrvající sucha, vichřice, sesuvy, rozsáhlé požáry či mimořádné události antropogenního původu. **Je zapotřebí tedy dovybavit dané jednotky a přispět k jejich vyšší akce nasazenosti.**

Je zapotřebí zahájit také **rekonstrukce a dovybavování garážových prostor** hasičských zbrojnic JPO II a JPO III.

- 3) Poskytovatelé **zdravotnické záchranné služby (ZZS)** – v regionu zajišťuje ZZS Pardubického kraje a částečně i Středočeského s vjezdovými stanovišti:
  - Pardubice
  - Chrudim
  - Přelouč
  - Čáslav (Středočeský kraj)
- 4) **Policie České republiky** - ve 3 městech regionu jsou zřízeny obvodní oddělení, které zajišťují bezpečnost v regionu:

Tabulka 31 Stanice Policie ČR v regionu

1	Přelouč	Pražská 20, 535 01 Přelouč	974 566 781	pu.oop.prelouc@pcr.cz
2	Heřmanův Městec	Čáslavská 276, 538 03 H. Městec	974 572 711	cr.oop.hermanuvmestec@pcr.cz
3	Třemošnice	Tovární 320, 538 43 Třemošnice	974 572 741	cr.oop.tremosnice@pcr.cz

Zdroj: MAS ŽR

V případě dopravních nehod zajišťuje území regionu Dopravní policie Chrudim a Pardubice.

## Ostatní složky IZS:

- 1) Vyčleněné síly a prostředky ozbrojených sil
- 2) Obecní policie - na území regionu je k dispozici městská policie v Přelouči. S městskými policiemi vč. Pardubické městské policie mají okolní obce, které nemají na svém území policejní služebny, uzavřené veřejnoprávní smlouvy. Městská policie a policie dohlíží na dodržování silničních pravidel, řeší přestupky a trestné činy.
- 3) Orgány ochrany veřejného zdraví,
- 4) Havarijní, pohotovostní, odborné a jiné služby,
- 5) Zařízení civilní ochrany,
- 6) Neziskové organizace a sdružení občanů, která lze využít k záchranným a likvidačním pracím.

### 2.1.11. Cestovní ruch

Cílem sdružení je tvorba nových atraktivit a aktivit v území na posílení hospodářské stability a samostatnosti regionu, především v oblasti udržitelného rozvoje venkova zaměřeného na rozvoj nejsilnější oblasti - **cestovního ruchu, jenž má na území nejvyšší a nejširší rozvojový potenciál**, vzhledem k bohatosti přírodních zdrojů a šíři podnikatelských aktivit.

Jedná se o zdrojově a kapacitně samostatný region s dostatečnými rozvojovým potenciálem. Tento potenciál je doložen podrobně zpracovanou **databází** jednotlivých subjektů působících v oblasti **cestovního ruchu a studií** pořízenou v rámci projektu Krok za krokem Geoparkem.

V současné době se lidé vrací k tradičnímu stylu života a poznávání krajiny. Právě pro ně je zde ideální členitá krajina podhůří a Železných hor, která je jako **stvořena pro vznik sportovně tematických, naučných a vlastivědných stezek, jejichž počet a pestrost se stále zvyšuje**. Toulky přírodou lze absolvovat pěšky, na kole i koňmo, s využitím existujících koňských rančů a jezdeckých stanic a kilometrů značených pěších, cyklistických, jezdeckých a v zimě



běžkařských tras.

Na území regionu se nachází velké množství **středověkých architektonických památek** i malebná lidová architektura, která je v symbióze s přírodou (CHKO Železné hory a Národní geopark Železné hory). **Rozvoj regionu v oblasti venkovské turistiky jde ruku v ruce s ochranou přírody, ekologickou výchovou, obnovou přirozených center obcí a návratem k tradičním životním hodnotám a jejich formám.**

**TOP 10 Železnohorského regionu** se řadí mezi významné atraktivitu i z hlediska Pardubického kraje a Regionu Východní Čechy – definované a cíleně propagované od r. 2007

- 1) Národní Geopark Železné hory
- 2) Jediné keltské oppidum ve Východních Čechách
- 3) Vápenka v Závratci
- 4) Židovská synagoga v Heřmanově Městci
- 5) Rozhledny Barborka a Boika
- 6) NPR Lichnice – Kaňkovy hory
- 7) Přehradní nádrž Seč
- 8) Zámecký areál v Cholticích
- 9) Nejstarší centrum turistické a rodinné rekreace Autokempink Konopáč
- 10) Ranč LL Kovářov – centrum jezdecké hipoturistiky

**MAS Železnohorský region plní v regionu také funkci místního destinačního managementu cestovního ruchu, který se snaží odstranit jednotlivé invence místních subjektů.** A to zejména z důvodu přínosu cestovního ruchu pro rozvoj venkova a místní oblasti. MAS se chopila této role destinačního managementu hlavně z důvodu, že v regionu nefungovala žádná obdobná organizace a chyběla koordinace cestovního ruchu v regionu. MAS působí na základě deklarace o spolupráci i jako koordinátor cestovního ruchu pro celou Turistickou oblast Chrudimsko-Hlinecko, kde působila jako žadatel projektu Krok za krokem geoparkem z ROP NUTS II Severovýchod.

**MAS nedisponuje dostatečnými finančními prostředky na propagaci území a cílený marketing.** Snaží se však tento nedostatek odstranit příspěvky jednotlivých subjektů z území k tvorbě turistických produktů. MAS ve spolupráci s Vodními zdroji Chrudim (nositel Národního geoparku Železné hory) a MAS Chrudimsko se snaží hledat i jiné finanční prostředky pro rozvoj propagace a marketingu oblasti. V novém období se zaměří na národní zdroje podpory cestovního ruchu a na projekty přeshraniční spolupráce ČR/Polsko.

**MAS se snaží vytvářet následující aktivity v oblasti cestovního ruchu:**

- 1) Jednotná propagace regionu – tvorba propagačních materiálů
- 2) Tvorba turistických balíčků, které jsou nabízeny prostřednictvím cestovních kanceláří
- 3) Zvyšování kvality služeb v oblasti cestovního ruchu – MAS je spolupracující organizace Českého systému kvality služeb
- 4) Vytváří nové turistické produkty a nabídky – Gurmánská stezka, Formánská stezka
- 5) Rozvoj Národního geoparku Železné hory – posílení jeho infrastruktury pro rozvoj cestovního ruchu
- 6) Zapojení certifikovaných regionálních produktů a otevření jejich podnikatelských areálů návštěvníkům regionu
- 7) Koordinace činnosti TIC regionu a sousedních regionů
- 8) Marketing cestovního ruchu oblasti – komunikace s novináři
- 9) Natočení propagačních spotů regionu
- 10) Účast na veletrzích a výstavách v ČR

V novém období je zapotřebí se více zaměřit na **propagaci regionu a tvorbu turistických nabídek, které přilákají návštěvníky do regionu.** Nutností je zaměřit se na přání a požadavky potenciálních návštěvníků a na ně zacílit naši nabídku, a tím je přilákat do regionu. V regionu jim následně poskytnout kvalitní služby, dle jejich očekávání, což přispěje k tomu, že o nás budou šířit pozitivní reklamu a budou se k nám do regionu opět vracet, což přispěje k zvýšení ekonomického potenciálu regionu.

Veškeré turistické produkty jsou prezentovány pod **jednotnou značkou „VÍTEJTE I VY“, Železnohorský region se symbolem výra Železnohoráčka.**

Je zapotřebí se však zaměřit na **přípravu ucelených turistických balíčků, které budou nabízeny, jako komplet.** Nabídka musí být také uzpůsobena na špatné počasí.

Za velmi důležitý prvek marketingových aktivit lze považovat **informační centra v regionu** (Heřmanův Městec, Nasavrky, Přelouč, Seč a Třemošnice – detil v příloze A. 2. 23.)

Dále funguje **rozšířená spolupráce nejen s informačními centry** v rámci Turistické oblasti Chrudimsko – Hlinecko (TIC Chrudim, TIC Slatiňany, TIC Hlinsko, TIC Chrast, TIC Skuteč a TIC Luže), ale i s informačními centry

v sousedních regionech, TO a krajích (IC Děda Vševeda v Rábech, Perníková chaloupka (člen MAS ŽR), TIC Pardubice, TIC Toulcovy Maštale, TIC Chotěboř, TIC Ždírec nad Doubravou, TIC Čáslav a TIC Litomyšl). Veškerá koordinace poskytování informací o službách, produktech a zajímavostech regionu přechází právě přes ně, mají propojený systém spolupráce na bázi sdílení dat a výměny informací. Jsou velmi důležitou součástí občanského sdružení a nedílnou složkou při plánování nových marketingových aktivit i tvorby nových produktů. Dále zajišťují sběr dat a reakcí turistů na vytvořené aktivity, která jsou využívány při tvorbě nových aktivit.

V rámci přípravy SCLLD byla velmi přínosná aktivita informačních center, které **formou řízených rozhorů vytvořily statistiku a přehled požadavků a potřeb území** z pohledu jak návštěvníků regionu, tak i místních obyvatel. Řízené rozhory provádějí informační centra průběžně a zjišťují preference a požadavky na zlepšení – tedy co se v regionu líbí/nelíbí a co je potřeba zlepšit. Tyto požadavky a potřeby jsou následně **vyhodnocovány** jak informačními centry, tak i následně MAS. A na tyto požadavky se následně **zaměřují vyvíjené aktivity**, jak TIC, tak i celého regionu prostřednictvím MAS. Cílem jsou spokojení návštěvníci v regionu, na které se budou zaměřovat naše nabídky, dle jejich požadavků. Což povede k jejich opětovné návštěvě do regionu i se svými rodinami a známými, navíc je předpoklad, že budou o regionu **šířit pozitivní reklamu**. Tento faktor povede ke **zvýšení ekonomické stability regionu a k rozvoji dalších chybějících služeb** (sít' ubytovacích kapacit a jejich různorodost, nové aktivity a služby CR), následným opravám památek a atraktivit a jejich otevření veřejnosti. Vzhledem k výše uvedenému vše komplexně vyústí ve zvyšování návštěvnosti regionu a k dalšímu posilování ekonomiky regionu.

Železnohorský region spolupracuje na rozvoji cestovního ruchu a propagaci regionu s Destinační společností Východní Čechy.

## Nejvýznamnější ucelené turistické produkty

- Několikadenní putovní cyklotrasy a tematické okruhy s doprovodným programem
- Jezdecké stezky
- Zimní běžecké trasy
- Putování za poznáním regionu
- Z potůčku potok, z říčky řeka.
- Berlova vápenka v Závratci – historie vápenictví a geologie Železných hor
- Programy pro školy
- Železné hory – významná geologická oblast
- Za krásami 4 regionů

**Železnohorský region se zapojil do všech 5 ročníků národního kola evropské soutěže EDEN** (Europe Destination of Excellence), pořádaného agenturou CzechTourism a Ministerstvem pro místní rozvoj.

### Region se zúčastnil s těmito projekty:

Rok 2009: Tematické cyklookruhy krajem Železných hor

Rok 2010: Z potůčku potok, z říčky řeka

Rok 2011: Berlova vápenka v Závratci – historie vápenictví a geologie Železných hor

Rok 2013: Systém programů pro lidi s hendikepem, aneb všichni zvládnete navštívit Železné hory

Rok 2015: Gurmánská stezka – **region postoupil mezi 5 finalistů**

MAS Železnohorský region mimo jiné **spolupracuje také s Asociací kempů České republiky**, která na základě dlouhodobé spolupráce umožňuje **společnou propagaci na veletrzích a výstavách**.

**MAS zpracovává na každý rok podrobný Marketingový plán aktivit v oblasti cestovního ruchu, včetně definovaných finančních potřeb, které jsou v průměrné výši 700 000,- Kč, viz marketingový plán na webových stránkách.**

Je zapotřebí také zvýšit povědomí o regionu a jeho aktivitách, připravované turistické balíčky je zapotřebí více propagovat v rámci České republiky ve spolupráci s partnerskými organizacemi a cestovními kanceláři. Turistické balíčky musí být vytvořeny jako komplexní nabídka služeb, která využije i příležitost po rostoucí poptávce po specializovaných produktových balíčcích.

## Příroda

Do dnešních časů si zdejší krajina na mnoha místech zachovala původní ráz. V roce 1991 byla na části regionu vyhlášena Chráněná krajinná oblast Železné hory o rozloze 284 km<sup>2</sup>. V současné době se lidé vrací k tradičnímu stylu života, poznávání krajiny a k ochraně přírody, o čemž svědčí vyznačené tematické, naučné a vlastivědné stezky, obory a pastviny s divokými i domácími zvířaty a podpora ekologické výchovy mládeže.

Území Železnohorského regionu je protkáno celou řadou tematických stezek – cyklostezky, hypostežky, pěší,

vlastivědné a běžkařské. Detailně přehled těchto stezek naleznete v příloze A. 2. 24.

## Kulturní památky

Region prošel dlouhým a postupným vývojem a je velmi bohatý na unikátní archeologické nálezy.

První lidé se v krajině objevili v mladším paleolitu, o čemž svědčí nálezy zvířecích kostí. První osady vznikaly již v pozdní době kamenné. Ve 2. - 3. století př. n. l. se zde objevili Keltové a vybudovali opevněné oppidum. Struktura dnešních sídel byla vytvořena ve středověku. K největšímu rozkvětu regionu došlo ve 13. a 14. století, v období gotiky. 16. století se neslo ve znamení rozvoje místních panství Gerštorfů, Pernštejnů a Auersperků. V 18. století dochází k rozvoji zemědělství a drobných řemesel. Součástí novější historie je i židovská kultura, jejímž centrem byl a je Heřmanův Městec.

Na území regionu je se nachází množství významných architektonických památek, jejich přehled naleznete v příloze A. 2. 24.

Shodou aktérů při tvorbě SCLLD je konstatování špatného stavu kulturních památek, což je na první pohled pro návštěvníky viditelné, na některých místech došlo již k jejich uzavření.

**Region disponuje zvýšeným množstvím architektonických památek, ale bohužel není v silách vlastníků zajistit důstojný technický stav památek z hlediska nadměrné finanční náročnosti. Finanční nároky na opravy památek jsou definovány dokumenty, jež zpracovaly členské svazky obcí. Seznam památek je uveden v příloze A. 2. 24. Jednotlivé členské svazky obcí mají zpracované Studie architektonických památek, které jsou výčtem všech památek včetně obrazové dokumentace a definování finančních částek potřebných. Tyto architektonické studie jsou k dispozici v kanceláři MAS ŽR (není možné je umístit však na webové stránky z důvodu velké velikosti dokumentu).**

V současné době je bohužel jasně patrný **zchátralý stav kulturních památek** regionu a drobných památek. Většina **kulturních památek je v současné době návštěvníkům uzavřena**, návštěvníci si mohou dané památky maximálně prohlédnout z venku. V rámci realizace minulého programovacího období se podařilo v rámci realizace SPL řadu drobných památek opravit a zatraktivnit je, a tím je otevřít i návštěvníkům regionu. Je zapotřebí v těchto opravách i nadále pokračovat a hledat finanční prostředky k opravám a rekonstrukcím památek. MAS bude pomáhat majitelům památek (hlavně obcím a církvím) v hledání finančních prostředků na rekonstrukce a opravy, a to převážně z národních zdrojů.

Památky, které není možno z důvodu jejich zchátralého stavu nebo je již po otevírací době **otevřít k prohlídce návštěvníkům**, je zapotřebí návštěvníkům alespoň nějak představit. Je zde možnost využít **pilotní projekt**, který byl realizován v minulém období Městem Heřmanův Městec **Památky promlouvají**. U jednotlivých památek byly umístěny informační tabule, které popisují danou památku, její historii a jsou zde fotografie interiéru a historické fotografie. Návštěvník tak dostává možnost si udělat představu o dané památce. Tento projekt je velmi pozitivně hodnocen u návštěvníků regionu.

## Technické památky

Na území regionu se nachází, kromě kulturních a přírodních zajímavostí, také mnoho technických památek, které jsou vyhledávány návštěvníky regionu a slouží k rozšíření turistických nabídek regionu. Jejich přehled je uveden v příloze A. 2. 25.

## Služby cestovního ruchu

Na území regionu je celá řada ubytovacích a stravovacích zařízení. Je zapotřebí však, aby provozovatelé těchto zařízení **zvyšovali kvalitu poskytovaných služeb a zaměřovali nabídku, dle přání svých návštěvníků**. K tomuto může velice subjektům pomoci zapojení do projektu Ministerstva pro místní rozvoj ČR do **Českého systému kvality služeb**. Jehož koncepce vychází z jednoduchých zásad řízení kvality, přičemž jeho filosofie je poznání potřeb zákazníka a neustálé zlepšování kvality poskytovaných služeb v organizacích. **MAS se také zapojila do tohoto inovativního systému a jako vůbec první organizace v ČR získala certifikát kvality I. stupně ČSKS a v současné době usiluje o získání certifikátu II. stupně**, který by měla získat do konce roku 2015, v rámci kterého bude **nezávislou firmou zpracováno posouzení činnosti MAS v oblasti CR** s případnými doporučeními zvýšení kvality poskytovaných služeb. ČSKS jak bylo již výše popsáno je vhodný nástroj ke zvyšování kvality poskytovaných služeb a cílem je, aby se do tohoto systému zapojila i řada poskytovatelů služeb a zvyšovali, tak svoji kvalifikaci a zaměřili se na přání a očekávání návštěvníků, na které následně zaměří svoji nabídku. Čímž bude docházet i k zvyšování zisků a ekonomické stability těchto zařízení, které pak budou moci modernizovat svoje zařízení a rozvíjet svoji nabídku služeb.

MAS má detailní **databázi poskytovatelů služeb cestovního ruchu** – ubytovací, stravovací možnosti, cykloservisy a další. Tato databáze obsahuje také zmapování jedinečností a atraktivit Železnohorského regionu, a to už známých či

méně známých. Tato databáze je využívána turistickými informačními centry, které nabízejí služby a zajímavosti regionu návštěvníkům a místním obyvatelům.

Vzhledem k místním znalostem aktérů (jedná se současně o „místní obyvatelé znalé místních poměrů“) aktivně participujících na tvorbě SCLLD (průřezově reprezentují celý region) a vzhledem k dalším souvisejícím podkladům - např. realizované dotazníkové šetření (archivované v kanceláři MAS) mezi návštěvníky i obyvateli regionu, cílenými rozhovory v informačních centrech a zpracování Analýzy TO Chrudimsko-Hlinecko, je nezbytné konstatovat, že v regionu **chybí dostatečná nabídka různých forem služeb**. Dále je v regionu **nízká variabilita ubytovacích služeb**, návštěvníci **nemají možnost výběru ubytování** dle svých představ – s tím souvisí **nedostatečně rozvinutá síť ubytovacích zařízení** (např. chybí síť penzionů) – vše doložitelné dle výše uvedených informací.

Šetření provedené formou **řízených rozhovorů s pracovníky informačních center** a zpracované **Analýzy Turistické oblasti Chrudimsko-Hlinecko** (ke stažení na webu: [http://www.oblibene.org/userdata/shopimg/zeleznohory-hm/file/Anal%C3%BDza%209\\_12\\_%20\(3\).doc?&menu=4527](http://www.oblibene.org/userdata/shopimg/zeleznohory-hm/file/Anal%C3%BDza%209_12_%20(3).doc?&menu=4527)) jasně vychází závěr, že v regionu je **nedostatečně rozvinutá síť ubytovacích zařízení**, s nemožností pokrytí nabídky druhů ubytovacích kapacit, dle požadavku návštěvníků.

Doložitelnost výše uvedeného platí i pro konstatování faktu, že v regionu je problémem existence **zastaralých ubytovacích zařízení** či jinak chátrajících s **nízkou kvalitou poskytovaných služeb**, což je pro návštěvníky viditelné již na první pohled (jedná se o zařízení postavené v 70. – 80. letech minulého století). V tomto smyslu je **potřeba investic** do rekonstrukcí a oprav **ubytovacích a stravovacích zařízení** – toto je výrazným problémem např. v turisticky známé oblasti regionu – přehrada Seč a okolí. S tím souvisí potřeba vytvoření nových standardů a zvýšení kvality poskytovaných služeb, čemuž může pomoci subjektům jejich **zapojení do Českého systému kvality služeb**, na kterém MAS aktivně spolupracuje a snaží se dělat osvětovou činnost pro zapojení do tohoto systému, který se zaměřuje na **zvysování kvality poskytovaných služeb** formou zjišťování požadavků návštěvníků a na ně zacílení nabídky. Zapojením do systému vznikne organizaci i **nastavení určitých procesů, jejich standardizování** a nastavení postupných opatření ke zvyšování kvality a uspokojení potřeb návštěvníků. Tento proces je **každoročně** subjektem **aktualizován a pravidelně vyhodnocován**.

Výše uvedené negativní fakty vychází také z dlouhodobé **nízké návštěvnosti celého Pardubického kraje**, což vede k nízkému využívání jak ubytovacích, tak i stravovacích zařízení. Což má **negativní vliv i na zpětné investice** do jednotlivých zařízení, **zvysování kvality poskytovaných služeb, rozšiřování jejich nabídky** či **investice do vzniku nových zařízení**, a to především vzniku penzionů (tento tip ubytování v regionu zcela chybí - viz výše uvedeno).

MAS Železnohorský region poskytuje **služby místního destinačního managementu** (jak bylo výše popsáno) a snaží se koordinovat a rozšiřovat nabídky cestovního ruchu v regionu, zároveň se také **snaží hledat dotační možnosti pro investice do zařízení a rozšiřování nabídek cestovního ruchu**. MAS také **vyvíjí marketingové aktivity k zviditelnění regionu** (vydává propagační materiály, vytváří turistické produkty a balíčky, účastní se soutěží např. EDEN, veletrhy a výstavy a další). Vyvíjenými aktivitami se snaží **přilákat do regionu více návštěvníků**, kteří budou využívat služby v regionu, což povede k **posilování ekonomické stability** jednotlivých zařízení, což bude mít **vliv i na rozšiřování poskytovaných služeb** dle přání a požadavků návštěvníků. Příliv nových návštěvníků také **povede ke vzniku investic do vzniku nových chybějících ubytovacích zařízení**.

Důležitou podmínkou pro nápravu výše uvedených nedostatků je s výše uvedenou potřebou investic **zajištění finančních prostředků** - na propagaci a cílený marketing, na údržbu a opravu stávajících starých ubytovacích a stravovacích zařízení - což představuje výrazný **problém**.

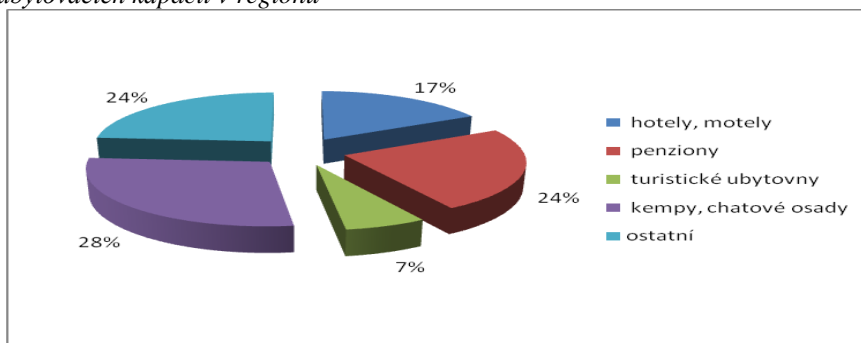
V regionu byla při tvorbě SCLLD poměrně jednoznačná shoda aktérů také v konstatování **absence investic pro tvorbu kvalitní ucelené nabídky – přilákání návštěvníků do regionu**.

Tabulka 32 Přehled ubytovacích kapacit v Železnohorském regionu

	hotely, motely	penziony	turistické ubytovny	kempy, chatové osady	ostatní
Železnohorský region	8	11	3	13	11

Zdroj: Český statistický úřad

Graf 15 Rozložení ubytovacích kapacit v regionu



Zdroj: Český statistický úřad

Detailní přehled poskytovatelů ubytovacích a stravovacích služeb s kontakty – příloha A. 2. 26.

## 2.1.12. Vyhodnocení rozvojového potenciálu území

### Územní plánování

Územní plán je nejdůležitějším regulačním nástrojem obce. Jedná se o základní koncepční dokument zpracováváný pro celé území obce, který slouží k usměrnění rozvoje obce. Je závazný pro vydání regulačního plánu a pro vydávání územních rozhodnutí.

Územní plán člení území a vymezuje v něm plochy, které jsou dány konkrétními podmínkami, požadavky a nároky v daném místě. Plochy se vymezují podle stávajícího nebo požadovaného způsobu využití a podle významu.

Vymezení ploch podle stávajícího nebo požadovaného způsobu využití nám umožňuje stanovit podmínky pro činnosti v území, které se budou doplňovat a vzájemně podmiňovat a nebudou vůči sobě v rozporu. Vymezení ploch je důležité také pro členění těchto ploch na pozemky a pro ochranu veřejných zájmů. Plochy dělíme na plochy bydlení, rekreace, občanského vybavení, veřejných prostranství, smíšené obytné, dopravní infrastruktury, technické infrastruktury, výroby a skladování, smíšené výrobní, vodní a vodohospodářské, zemědělské, lesní, přírodní, smíšené nezastavěného území, těžby nerostů a specifické.

Všichni zainteresovaní aktéři z území na tvorbě SCLLD (což ukázalo i dotazníkové šetření) se shodli, že v obcích regionu jsou **nedostatečně upravena veřejná prostranství** – obecní zeleň, parky - nedostatky se týkají také úprav některých ulic, veřejné zeleně zde existující a dalších prostor přístupných každému bez omezení a s tím nedostatky v úpravách v souvislosti navazující okolní krajině. Doložení je jak výše uvedeno vzhledem ke znalosti místních podmínek díky cennému zapojení všech místních aktérů do tvorby SCLLD v regionu aktivně zde působících a žijících. Toto konstatování je podloženo také místními obyvateli – díky osobním komunikačním vazbám a ohlasům průběžně při tvorbě SCLLD, které jsou prokány celou strategií komunitně vedeného místního rozvoje MAS ŽR. Těchto osobních vazeb a znalostí místních aktérů si tvůrci SCLLD – MAS ŽS - velmi cenní, na tomto pozitivním přístupu zapojení souvisí další rozvoj regionu. Dále je cenným podkladem pro uvedená tvrzení **výstup z akčních plánů jednotlivých strategických plánů členských svazků obcí, které se na realizaci veřejných prostranství dlouhodobě specializují, prostřednictvím zpracování a následné realizace Architektonických studií veřejných prostranství (viz také zmíněno výše v oblasti Životní prostředí).**

Tabulka 33 Stav územní plánovací dokumentace v obcích

Bojanov	zpracovává nový	Brluh	Ano	Mikulovice	Ano
Ctětín	Ano	Bukovina u Přelouče	Ne	Ostřešany	Ano
České Lhotice	Vyhovující	Holotín	Ano	Srnojedy	Ano
Hodonín	US z roku 1998	Choltice	Ano	Staré Jesenčany	Ano
Horní Bradlo	Ano	Chrtínky	Ano	Třebosice	Ano
Krásné	Nový	Jedousov	Ano	Běština	Ne
Křižanovice	Ano	Jenikovice	Ano	Biskupice	Ne
Libkov	Ano	Lipoltice	Ano	Bousov	Ano
Liboměřice	tvorí se	Litošice	Ano	Kněžice	Ne
Licibořice	Vyhovující	Mokošín	Ano	Lipovec	Ano
Lukavice	Dostačující	Poběžovice	Ano	Míčov - Sušice	Ano
Nasavrky	Ano	Přelouč	Ano	Podhořany	Ano
Seč	Ano	Sovolusky	Ne	Prachovice	Ano
Heřmanův Městec	Nové	Stojice	Příprava	Ronov nad Doubravou	Ano
Hošťalovice	Ano	Svinčany	Ne	Třemošnice	Ano
Jezbořice	Ano	Svojšíce	Ne	Žlebské Chvalovice	Ne
Klešice	Ano	Turkovice	Ano	Stolany	Ano

Kostelec u HM	Ano	Urbanice	Ano	Sobětuchy	Ano
Načešice	Ano	Valy	Ano	Morašice	Ano
Rozhovice	Ano	Veselí	Ano	Mladoňovice	Ano
Úherčice	Ano	Barchov	Ne	Třibřichy	Ano
Vápenný podol	Ano	Čepí	Ano	Rabštejská Lhota	Ano
Vyžice	Ano	Dřenice	Ano	Lány	Ano
Bezděkov	Ano	Dubany	Ano	Bylany	Ano

Zdroj: MAS ŽR

## Rozvojová území

Pardubickým krajem byly vymezeny problémové regiony (základem vymezení byly zpracované programy rozvoje krajů, připravené podle § 8 a 9 zákona č. 248/2000 Sb.), které z větší části zahrnují venkovské regiony se slabým hospodářským potenciálem. Vymezení bylo připraveno kraji, přičemž se většinou jedná o spádové obvody vybraných pověřených obcí. Mezi tyto vymezené regiony patří na území MAS mikroregion - **Heřmanoměstecko** (tvořený obcemi Heřmanův Městec, Hošťalovice, Klešice, Kostelec u Heřmanova Městce, Míčov-Sušice, Načešice, Podhořany u Ronova, Prachovice, Rozhovice, Stolany, Úherčice, Vápenný Podol, Vyžice), a **Třemošnicko** (tvořený obcemi Běstvína, Biskupice, Bojanov, Bousov, Kněžice, Lipovec, Ronov nad Doubravou, Seč, Třemošnice, Žlebské Chvalovice). Tyto obce vymezil Pardubický kraj pro soustředěnou podporu, neboť se jedná o hospodářsky slabé regiony.

## Lidský potenciál

Z uvedeného počtu obyvatel MAS je zřejmý vysoký lidský potenciál mezi veškerými subjekty a složkami obyvatel. Tento argument podporuje fakt **široké členské základny MAS, která se stále rozšiřuje. MAS vytváří co největší potenciál pro kreativní a inovativní rozvoj území tím, že soustřeďuje velký počet představitelů obcí, místních firem, NNO, škol a dalších, propojuje je do tematických pracovních skupin (pro řešení konkrétní problematiky regionu), vytváří z nich poradní a tvůrčí skupiny a tím zvyšuje vnitřní potenciál rozvoje regionu** (podrobnější informace o pracovních skupinách naleznete v kap. 4.1.). Dále tento fakt podporuje široká míra dalších dobrovolných nečlenských spolupracovníků především ze strany spolupracujících subjektů, nezávislých odborníků, obyvatel a vzdělávacích institucí, především místních mateřských, základních a středních škol.

V území působnosti MAS realizují rozvojové projekty jak obce, tak podnikatelské subjekty i několik zkušených neziskových organizací. Nejen díky předchozím programům zde existuje široké spektrum možných překladačů projektů, kteří mají zkušenosti s čerpáním dotací z programů EU.

**Na území MAS bylo od roku 2001** (vznik jednotlivých mikroregionů) **realizováno množství** široce zaměřených projektů na rozvoj venkova, péči o přírodu, zlepšování stavu životního prostředí, rozvoj služeb v cestovním ruchu, péče o kulturní památky, aj. Projekty byly realizovány většinou s dotační podporou Pardubického kraje, Ministerstva pro místní rozvoj (vč. projektu LEADER, Obnova a péče o krajinu a přírodní prostředí), Státního fondu rozvoje bydlení, Ministerstva zemědělství, Státního fondu životního prostředí, Státního fondu dopravní infrastruktury a operačních programů pro období 2007 – 2013, vč. Programu rozvoje venkova. Podrobnosti viz kapitola 1.3.2. Zkušenosti s rozvojem území.

Z tohoto výčtu realizovaných projektů lze usoudit vysoké zkušenosti s realizováním projektů pro větší územní celky i řešení jednotlivě odlišných, i když souvisejících projektů.

**Plošné zkušenosti lidského potenciálu na základě uvedeného množství úspěšně realizovaných projektů v území jsou vysoké.**

**Dle zásobníku projektů, který je v současné době stále rozšiřován (380 projektů) viz tabulky v příloze zásobníku projektů, lze doložit vysoký potenciál žadatelů a zkušených realizátorů budoucích projektů i za cenu jejich předfinancování.**

V rámci rozšiřování a zkvalitnění lidského potenciálu pro koordinaci projektů, zpracování, realizaci a vyhodnocení jsou pořádány vzdělávací akce v rámci MAS ŽR, v rámci členského Svazku obcí Za Letištěm, jenž je nositelem dotačního titulu Regionální škola obnovy a rozvoje venkova, v rámci členství Celostátní sítě pro venkov Pardubického kraje a v rámci jednotlivých svazků obcí.

Aktivity jsou vzájemně koordinovány tak, aby se nedublovaly.

Nenahraditelným prvkem lidských zdrojů pro rozvoj území z hlediska kultury jsou různé spolky a neziskové organizace zakládáné v jednotlivých obcích, které sdružují obyvatelé se zájmem o volnočasové aktivity. Mezi nejvýznamnější a v mnoha obcích nejaktivnější jsou z tohoto hlediska Sdružení dobrovolných hasičů a sportovní kluby. Novodobějším prvkem jsou ženské spolky, díky nimž se zvyšuje i počet aktivit pro nejmenší děti. Zde se rekrutuje mnoho

potenciálních dobrovolníků pro činnost a aktivity MAS.

## Rozvojový potenciál

Území má veliký rozvojový potenciál v oblasti ochrany přírody a krajiny a udržitelného cestovního ruchu. Na území MAS je v konečné fázi vytvoření několika projektů vedoucích k prohlášení rozhodující části MAS ŽR GEOPARKEM Železné hory, jenž by se stal součástí obdobných parků v rámci UNESCO. Tento cíl vychází z jedinečných přírodních a geologických místních podmínek. Dlouhodobý cíl – kvalitní funkce GEOPARKU - bude dosahován inovativním propojením jednotlivých subjektů a jejich projektů, jenž jsou na vytvoření, funkcích a přínosech GEOPARKU zainteresováni.

Rozvojový potenciál obcí MAS Železnohorský region je nejen v dopravě a dopravní obslužnosti ale i občanské vybavenosti a sociálních službách.

Jedná se zejména o zlepšení stavu silnic, v některých obcích posílení autobusových spojů, zlepšení služeb pro seniory, zajištění dostatku dostupných mateřských školek či jiných zákonných alternativ, zvýšení počtu zařízení a služeb (včetně zvýšení jejich kvality) podporující cestovní ruch. Přičemž prvořadě pro obce MAS je udržení stávajících služeb, které se dosud občanům nabízí, bohužel právě jejich udržení je díky snižujícím se dotacím a rostoucí administrativní a zákonné zátěži a zvyšujícímu se vlivu blízkých velkých měst stále obtížnější.

## Finanční a další prostředky území

Finanční zdroje území jsou odpovídající malým sídelním celkům. Finanční zdroje pro neziskové organizace jsou minimální. Finanční zdroje soukromého sektoru nelze přesně specifikovat především vzhledem k současné hospodářské situaci. Pouze se dá odhadovat dle míry rozvoje malého a středního podnikání a udržitelnosti podnikání pro zemědělce a zemědělská družstva (zdroj Agrární komora a Hospodářská komora).

Přímé finanční zdroje MAS jsou tvořeny z členských příspěvků, příspěvků spolupracujících subjektů a dobrovolníků a finanční podpory Pardubického kraje na akce, které jsou neuznatelnými náklady z hlediska realizace SCLLD MAS, avšak potřebnými pro rozvoj území regionu. Dalšími finančními prostředky, které jsou vázány k určitým projektům, jsou projekty spolupráce realizované v rámci Programu rozvoje venkova a projekt na podporu marketingových aktivit z Regionálního operačního programu NUTS II Severovýchod.

V průběhu realizace SPL se ukázalo, že zejména pro neziskové organizace a zemědělské subjekty je problematické předfinancování projektů. Druhá věc, která se ukázala na základě realizace SPL, je, že velkou překážkou podávání žádostí z řad podnikatelů je poměrně náročná příprava administrace projektů. Pro větší zapojení podnikatelské sféry sekretariát MAS nabízí možnost konzultací. Důležitý je i přenos dobrých příkladů novým potenciálním zájemcům.

Z úspěšné realizace množství projektů i formou předfinancování lze usoudit, že MAS umí efektivně nakládat s finančními prostředky a v případě nutnosti zajistit předfinancování.

Hospodářské zdroje vyplývají z absorpční kapacity území, z míry nezaměstnanosti, z počtu pracovních míst, a tím existence firem vytvářejících nová pracovní místa a především aktuální hospodářské situace. Hospodářský potenciál oblasti je však značně vysoký. Především co se týká nových forem zemědělské činnosti do oblasti cestovního ruchu.

### Členské příspěvky MAS Železnorský region:

- Svazky obcí	5 000,- Kč
- Obec	1 000,- Kč
- Podnikatelský sektor	1 500,- Kč
- Neziskový sektor	200,- Kč

V budoucím období MAS posílí členské příspěvky od svazku obcí. Svazky obcí budou přispívat, dle počtu obyvatel, bude se jednat o pevnou částku za obyvatele.

## 2.2 Analýza problémů a potřeb území

Analýza problémů a potřeb území se týká identifikace problémů řešených ve SCLLD MAS ŽR. Analýza představuje posouzení trendů spojených s problémovými, resp. rozvojovými oblastmi hospodářského a sociálního vývoje území v relevantním časovém období.

**Potřeby v dalším rozvoji** území MAS Železnohorský region byly při přípravě strategie komunitně vedeného místního rozvoje **identifikovány místními aktéry v rámci komunitních projednávání a v rámci jednání tematických pracovních skupin a v průběhu analýzy současného stavu** - rozvojové potřeby vyplynuly ze samotné analýzy současného stavu regionu a jednotlivých oblastí a v neposlední řadě z dotazníkových šetření určených obcím, obyvatelům, podnikatelským subjektům, školám a neziskovým organizacím. Definované potřeby byly základním zdrojem pro definování specifických cílů a opatření.

Souhrnně řečeno, analýza, zpracovaná opět podle zvolených klíčových oblastí, vychází z:

- údajů uvedených v analytické části,
- z výsledků komunitních setkání,
- z konkrétních příkladů z vybraných obcí,
- z dalších forem projednávání (např. neformální rozhovory s představiteli obcí či místními podnikateli, jednání s představiteli CHKO a ORP, e-mailová korespondence atd.).

**V dokumentu jsou uvedeny konkrétní příklady potřeb obcí i dalších subjektů. V žádném případě se však nejedná o záměry předem vybrané k financování, jde o ilustraci a doložení potřebnosti opatření, která jsou popsána v návrhové části strategie.**

V této souvislosti je zde patrná přímá vazba mezi konkrétním problémem a z něj vyplývající potřebou. Hlavní potřeby tedy vyplývají ze socioekonomické analýzy, dle tematických oblastí, tak jak je detailně popsáno ve strategické části.

Potřeby v souladu se zaměřením kapitoly - analýzy problémů a potřeb viz níže souhrnně v tabulce - jsou proto formulovány souhrnně (obecně). Detailní konkrétní rozpracování problémů a potřeb je uvedeno v návrhové části, jak výše uvedeno.

Tabulka 34 Problémy a potřeby definované v jednotlivých prioritních oblastech

<b>Prioritní oblast A: Životní prostředí, příroda a krajina</b> (národní geopark Železné hory, životní prostředí – půda, voda, ovzduší, odpadové hospodářství) – základní finanční zdroj OP ŽP		
<i>Problémy (P)</i>	<i>Potřeby (N)</i>	
1) Nedostatečný/nízký zájem obyvatel o opatření směřující pro udržitelný růst v oblasti úspor energií a v odpadovém hospodářství (nakládání s odpady)	1) Zlepšovat ochranu životního prostředí	Investovat – využití vícezdrojového financování
2) Znečišťování vodních ploch a toků	2) Zefektivnit odpadového hospodářství včetně osvěty obyvatel	
3) Nedostatečná retenční schopnost krajiny	3) Spolupracovat - všichni aktéři – apel na dodržování zásad trvale udržitelného rozvoje	
4) Zvyšovat retenční schopnost krajiny	4) Zvyšovat retenční schopnost krajiny	
<b>Prioritní oblast B: Cestovní ruch a marketing</b> (místní ekonomika v cestovním ruchu, rozvoj cestovního ruchu) – monitorování a hledání finančních zdrojů		
1) Systém organizace CR nerespektující přirozenou spádovost území	1) Vytvořit systémovost a řádnou organizaci v cestovním ruchu	Spolupracovat – strategičtí partneři soukromého a veřejného sektoru
2) Nedostatečná kvalita služeb a nízká variabilita ubytovacích služeb	2) Vybavit území kvalitní turistickou infrastrukturou včetně rekonstrukce nevyhovujících zařízení, památek a staveb	
3) Nedostatek financí na propagaci a investice do oprav starých zařízení v CR (ubytování, stravování)	3) Propagovat jednotlivé oblasti a místní produkty a hledat finanční zdroje	



4)Nedostatek investic a nápaditosti pro rozvoj CR	4)Tvořit zajímavé a originální turistické balíčky - potřeba investic a inovací v nabídce	
<b>Prioritní oblast C: Zemědělství, venkov a místní produkce</b> (zemědělství, venkov, spolupráce) - základní finanční zdroj PRV, IROP, OP Z		
1)Nedostatečná kvalita technické infrastruktury, služeb, občanské vybavenosti obcí včetně nerovnoměrné dopravní obslužnosti území	1)Investovat do technické infrastruktury obcí 2)Podporovat občanskou vybavenost, vznik a rozvoj služeb včetně dopravní obslužnosti	Podporovat udržitelné formy rozvoje venkova, konkurenceschopnost zemědělství Podporovat meziobecní spolupráci
2)Nevyhovující stav komunikací (nejen místních)	3)Zlepšit stav komunikací (nejen místních)	
3)Nepříznivý demografický vývoj venkovských oblastí	4)Zatraktivnit venkov pro přilákání mladé generace	
4)Nedostatečný rozsah a úprava veřejných prostranství a navazující krajiny	5)Podporovat úpravu veřejných prostranství a krajiny	
<b>Prioritní oblast D: Kultura, celoživotní vzdělávání</b> (kultura, školy – kvalita výuky, dopravní dostupnost, komunitní funkce, celoživotní učení) - základní finanční zdroj OP VVV, IROP, PRV		
1)Špatný technický stav venkovských škol 2)Bezbariérový přístup do škol	1)Podporovat investice a vybavení do školských zařízení a vzdělání	Podporovat školy jako komunitní centra – mimoškolní aktivity, celoživotní učení
3)Nedostatečná kapacita mateřských škol (MŠ) a školních družin		
4)Nedostatečná nabídka volnočasových, kulturních a vzdělávacích aktivit v malých obcích	2)Podporovat rozšíření nabídky volnočasových, vzdělávacích a kulturních aktivit	
5)Nesoulad profesní struktury obyvatel s požadavky trhu práce – chybějící profese v technických oborech	3)Podpořit vzájemnou spolupráci škol – se zaměstnavateli, se zřizovateli	

Analýza problémů a potřeb souvisí se SWOT analýzou a s Analýzou rizik, která je uvedena v příloze B.4.

Z této analýzy je zřejmé, které identifikované problémy a potřeby budou řešeny prostřednictvím Evropských strukturálních a investičních fondů a pro které se finanční zdroje budou intenzivně hledat (neboť ve strategii jsou uváděny všechny potřeby a problémy, které byly v regionu zaznamenány a které bude snahou je řešit) s ohledem na možnosti financování v rámci integrovaného nástroje.

**Řešená témata v rámci detailní struktury a náplně v návrhové části – potřeby - v jednotlivých oblastech se vzájemně mohou prolínat, avšak v každé oblasti plní svoji specifickou funkci.**

Pro hodnocení prolnutí témat (např. cyklo doprava – cyklostezky, cyklotrasy, kulturní památky, dopravní obslužnost) je nezbytné vztahovat dané téma ke skutečnému smyslu a zaměření dané oblasti. Prolnutí témat ve více oblastech tedy zdůrazňuje roli a specifický účel, který téma plní v dané oblasti (tedy je nezbytné přihlídnout k obsahu oblasti) a jehož role je v dané oblasti jiná/specifická.

## 2.3 SWOT analýza

Dle třídění informací a znalostí v území zahrnuté v analytické části a v souvislosti s tvorbou SWOT analýzy se v území ukázala potřeba rozdělit problematiku do **čtyř velkých témat, které se staly prioritními oblastmi strategie**.

Pro přehlednost je tedy SWOT analýza logicky utříděna dle těchto čtyř následujících oblastí. Z dílčích analýz je sumarizována globální SWOT analýza území.

Při tvorbě strategie bylo dbáno na provázanost analytické a návrhové části dokumentu. **SWOT analýza vychází z analytické části a komunitního setkávání v území**. Se získanými daty dále pracovaly pracovní skupiny, které byly stanoveny pro čtyři prioritní oblasti. Ty následně připravili dílčí SWOT analýzy ve svých oblastech a společně pak připravili globální SWOT analýzu. SWOT analýzy jsou **dále řešeny v návrhové části a přirozeně propojeny s analytickou a implementační částí**.

Při hodnocení provázanosti analytické a strategické části je nutno přihlídnout ke způsobu a metodě tvorby celé strategie, kdy byl kladen důraz na **komunitní řešení, na tvorbu „zdola“** (jak zmiňováno na jiných místech strategie). Díky tomu byly v návrhové části vzaty do úvahy a v dokumentu zohledněny zkušenosti a názory aktérů žijících v území a participujících na rozvoji území, které vždy nemusely mít jakožto doložení opodstatněnosti exaktní statistické vyjádření. Tyto faktory jsou pro tvorbu velmi cenné, neboť nebyť těchto vnitřních faktorů spoluutvářejících směr strategie, tak zaměření a orientace strategie podložené statistickými čísly či podobnými důkazy analýz by nemělo takový smysl a dostatečnou váhu pro skutečné řešení a naplňování navrhovaných cílů v praxi.

Vlastní znalosti a zkušenosti aktérů a jejich následná prioritizace – vyústění - do konkrétních oblastí je tedy naprosto přirozené a díky tomu je vysoká pravděpodobnost pro smysluplné řešení a naplňování stanovených cílů navrhovaných ve strategické části.

Zpracovaná SWOT analýza vychází z její praktické orientace jako nástroje identifikace rozvojových předpokladů zkoumaného regionu, včetně potenciálních příležitostí a ohrožení. Je založena na poměrně rozsáhlém souboru informací, které se snažily co nejpřesněji charakterizovat tento region. V tomto procesu byl kladen zvláštní důraz na objektivní výběr silných a slabých stránek, rozvojových příležitostí a ohrožení.

Tento dokument **vychází ze souhrnu jednotlivých analýz a priorit** v této oblasti **v návaznosti na** zpracovávané další dokumenty, zejména **dokumenty Pardubického kraje a jednotlivých operačních programů**. Autoři využili dostupných celorepublikových i regionálních dokumentů, které ovšem bylo nutno rozšířit o celý systém vlastních šetření uvnitř zkoumaného území i v jeho ekonomicko-správním okolí. Konzultace s představiteli obcí a dalšími subjekty prohloubily možnosti vytipování hlavních opatření k dalšímu rozvoji tohoto regionu.

**Nutností je, aby strategie byla v rámci své realizace aktualizována, a to v roce 2018. Kdy budou posouzeny nastavená opatření k dosažení cílů a popřípadě budou upraveny a aktualizovány.**

Celková SWOT analýza vychází z dílčích SWOT analýz, které byly zpracovány dle jednotlivých oblastí, které byly stanoveny MAS, jako klíčové k dalšímu rozvoji regionu. Tyto prioritní oblasti jsou čtyři. Každá prioritní oblast má stanovenou vizi. Viz níže v další podkapitole.

Prioritní oblast A: Životní prostředí, příroda a krajina

Prioritní oblast B: Cestovní ruch a marketing

Prioritní oblast C: Zemědělství, venkov a místní produkce

Prioritní oblast D: Kultura, celoživotní vzdělávání

## 2.3.1. Dílčí SWOT analýzy

SWOT analýza slouží k identifikaci silných a slabých stránek daného území (vnitřní vlivy z hlediska území), příležitostí a rizik (vnější vlivy z hlediska území). Na základě SWOT analýzy je komplexně vyhodnocena situace na území MAS ŽHR.

Silné stránky bude snahou udržet a dále zlepšovat. Slabé stránky bude snahou zlepšit, minimalizovat a v průběhu času, pomocí využitých příležitostí překlopit do silných stránek. Hrozby bude cílem v území MAS ŽHR vyvrátit, aby se nestaly riziky pro realizaci záměrů. U příležitostí bude snahou je transformovat do strategických - návrhových částí tak, aby byly využity pro zlepšení situace a celkový rozvoj území MAS Železnohorský region.

Je žádoucí níže uvedené SWOT analýzy průběžně aktualizovat dle požadavků v průběhu aktuálních činností a s přihlédnutím k aktuálním okolnostem, které je nezbytné chápat jako klíčové faktory ovlivňující zdárný průběh stanovených cílů.

### A: Životní prostředí, krajina a příroda

Vize: Zlepšování stavu životního prostředí pro obyvatele i návštěvníky

silné stránky (S):	slabé stránky (W):
<ol style="list-style-type: none"> <li>1) přírodní potenciál a využívání tohoto potenciálu (lesní naučné stezky, přírodní a kulturní památky a zajímavosti)</li> <li>2) existence CHKO a NGŽH</li> <li>3) existence fungujících ekologicky zaměřených subjektů</li> <li>4) zajímavé podmínky pro živočišnou výrobu a zemědělství - tradice</li> <li>5) zvyšující se zájem občanské společnosti o kvalitu životního prostředí</li> <li>6) dobře nastavený systém svozu, separace a likvidace odpadu</li> <li>7) dobře nastavený systém ekologické výchovy</li> </ol>	<ol style="list-style-type: none"> <li>1) nízký zájem veřejnosti, obyvatel a dalších subjektů o aplikaci opatření směřujících k energetickým a materiálovým úsporám a nakládání s odpady</li> <li>2) snížená schopnost retence vody v krajině</li> <li>3) pokračující znečišťování vodních ploch a toků</li> </ol>
příležitosti (O):	hrozby (T):
<ol style="list-style-type: none"> <li>1) systémová environmentální osvěta obyvatel - praktické ekologické výchovy</li> <li>2) příležitosti dalších ekologických aktivit - obnova studánek a pramenů apod.</li> <li>3) získávání energií pomocí obnovitelných zdrojů a využívání alternativních zdrojů</li> <li>4) zvyšování retenčních schopností krajiny</li> <li>5) rozšiřování údržby zeleně</li> <li>6) využití zkvalitňování funkce lesů</li> <li>7) přírodní potenciál pro vznik dalších naučných a tematických stezek</li> <li>8) systémový přístup ve zkvalitňování likvidace odpadů</li> <li>9) spolupráce všech subjektů při dodržování zásad trvale udržitelného rozvoje</li> <li>10) využití vícezdrojového financování - EU, ČR</li> </ol>	<ol style="list-style-type: none"> <li>1) ohrožení kulturní krajiny při nedostatečném chápání významu mimoprodukčních funkcí a diverzifikace zemědělství</li> <li>2) snížení investic do udržitelnosti životního prostředí a krajiny</li> <li>3) nastavení dotační politiky nerespektující přírodní ráz krajiny a podmínky pro místní zemědělskou výrobu</li> <li>4) snížení kvality životního prostředí v důsledku snížení ekonomické výkonnosti obyvatel veřejnosti a subjektů</li> <li>5) změny legislativy - zvyšování legislativních poplatků za skládkování a další změny legislativy týkající se ochrany životního prostředí</li> </ol>

## Cestovní ruch a marketing

*Vize: Opravené a dobře značené stezky po památkách, zajímavostech, restauracích a ubytovacích zařízeních. Dobrá propagace a výborná informovanost, ochota a profesionalita těch, kteří služby poskytují.*

silné stránky (S):	slabé stránky (W):
<ol style="list-style-type: none"> <li>1) image regionu spojený s představou čisté a zdravé přírody</li> <li>2) vhodný kulturní a přírodní potenciál pro rozvoj cestovního ruchu</li> <li>3) dobrá poloha a význam regionu</li> <li>4) destinační management OCR prostřednictvím MAS ŽR - rozvoj činnosti, koordinace aktivit</li> <li>5) spolupráce turistických informačních center</li> <li>6) existence subjektů zaměřených na regionální cestovní ruch</li> <li>7) zavedený Český systém kvality služeb v organizaci MAS ŽR</li> </ol>	<ol style="list-style-type: none"> <li>1) nevyhovující současný systém organizace CR nerespektující přirozenou spádovost území</li> <li>2) nedostatečná kvalita poskytovaných služeb</li> <li>3) nevyužívání potenciálu cestovního ruchu u všech cílových skupin obyvatel a s tím spojené nevyhovující poskytování služeb</li> <li>4) malá nabídka netradičních forem cestovního ruchu a služeb</li> <li>5) nízká variabilita ubytovacích služeb</li> <li>6) malé finanční zdroje na propagaci a cílený marketing</li> <li>7) nedostatek financí na údržbu a opravu stávajících starých ubytovacích a stravovacích zařízení</li> <li>8) špatný stav kulturních památek a jejich uzavření návštěvníkům</li> </ol>
příležitosti (O):	hrozby (T):
<ol style="list-style-type: none"> <li>1) kvalita poskytovaných služeb – využití možností - Český systém kvality služeb</li> <li>2) nové formy cestovního ruchu, nové aktivity a zážitky, společných turistických balíčků</li> <li>3) propagace cestovního ruchu, marketing</li> <li>4) aktivity s partnery v oblasti CR</li> <li>5) vznikající nové ucelené turistické produkty – přilákání návštěvníků do regionu na několikadenní aktivity</li> <li>6) „nadregionální“ produktové-balíčky v cestovním ruchu</li> <li>7) využití rostoucí poptávky po specializovaných produktových balíčcích (cyklistika, pěší a horská turistika, agroturistika, jezdeckví, zimní běžecké trasy atd.)</li> <li>8) využití partnerství na bázi regionálního cestovního ruchu</li> <li>9) využití vícezdrojového financování - EU, ČR</li> </ol>	<ol style="list-style-type: none"> <li>1) nedostatečné finanční prostředky pro zvyšování kvality služeb – malá kupní síla obyvatel a následně chybějící finance provozovatele</li> <li>2) konkurence – kvalitnější podpora cestovního ruchu v sousedních oblastech</li> <li>3) nedostatečná komunikace a spolupráce klíčových aktérů cestovního ruchu</li> <li>4) problém zajištění stálé kvality služeb vzhledem k malému zájmu lidí pracovat v oblasti cestovního ruchu</li> <li>5) legislativní omezení pro podnikatelské aktivity v cestovním ruchu</li> <li>6) chátrající stav památek</li> </ol>

## Zemědělství, venkov a místní produkce

*Vize: Funkční obec = funkční venkov! Spokojení obyvatelé v regionu - využívání v plné míře kapacitních a místních možností – vzájemná podpora ve všech oblastech života a vzájemná úcta*

silné stránky (S):	slabé stránky (W):
<ol style="list-style-type: none"> <li>1) Zavedený systém certifikace místní produkce – ŽELEZNÉ HORY, regionální produkt</li> <li>2) tradice zemědělského hospodaření</li> </ol>	<ol style="list-style-type: none"> <li>1) nedostatečná kvalita technické infrastruktury, služeb a občanské vybavenosti obcí</li> <li>2) nedostatečný rozsah a úprava veřejných prostranství a navazující krajiny</li> <li>3) nepříznivý demografický vývoj venkovských oblastí</li> <li>4) nerovnoměrná dopravní obslužnost území</li> <li>5) nízká soudržnost a ztotožnění obyvatel se životem na venkově</li> <li>6) nevyhovující stav komunikací (nejen místních)</li> </ol>
příležitosti (O):	hrozby (T):
<ol style="list-style-type: none"> <li>1) zatraktivnění venkovského prostoru pro mladou generaci</li> <li>2) podpora udržitelných forem rozvoje venkova v oblasti veřejné správy</li> <li>3) rozvoj složených investic</li> <li>4) rozvoj funkční a efektivní meziobecní spolupráce</li> <li>5) diverzifikace zemědělských činností</li> <li>6) využití místního ekonomického potenciálu-rozvoj malého a středního podnikání</li> <li>7) propagace místních produktů</li> <li>8) podpora udržitelných forem rozvoje venkova – včetně podpory ekologické dopravy (budování cyklostezek a cyklotras v obcích)</li> <li>9) větší údržba a péče o památky – o velké kulturní bohatství regionu</li> <li>10) využití vícezdrojového financování - EU, ČR</li> </ol>	<ol style="list-style-type: none"> <li>1) snižování dopravní obslužnosti</li> <li>2) nedostatek financí na rozvoj venkova</li> <li>3) změny legislativy</li> <li>4) nárůst hospodářsky problémových oblastí vzhledem ke slabší ekonomické výkonnosti venkovského obyvatelstva</li> <li>5) špatný stav kulturních a sportovních zařízení obcí</li> <li>6) snížení daňové výtěžnosti pro obce</li> <li>7) průběžné zvyšování administrativní zátěže obcí v rámci veřejné správy</li> </ol>

## Kultura, celoživotní vzdělávání

*Vize: Vyrovnání podmínek pro aktivní život vycházející z rodiny, rozvíjející se ve vesnicích a propojení se ve větší celky. Rovnoměrné rozložená síť komunitních center, TIC (rodina, turista), databáze aktivit = centrální seznam, propojení aktivit spolků (MAS + TIC + ...)*

<b>silné stránky (S):</b>	<b>slabé stránky (W):</b>
<ol style="list-style-type: none"> <li>1) fungující síť spolků a kulturních zařízení</li> <li>2) široká síť vzdělávací infrastruktury – počet a rozmístění škol</li> <li>3) venkovské oblasti v dosahu a zázemí měst – možnosti využití vzdělávacích a kulturních aktivit, sport, volnočasové aktivity</li> <li>4) dostatečná kapacita základních škol</li> <li>5) řada tradičních kulturních a řemeslných akcí regionu</li> <li>6) řada škol postupně se zapojujících do rozvojových projektů (vzdělávací projekty – spolupráce škol, zdravá výživa – programy a soutěže škol)</li> <li>7) rozšiřující se možnosti a nabídka vzdělávacích aktivit pro seniory – Univerzita 3. věku</li> </ol>	<ol style="list-style-type: none"> <li>1) nesoulad profesní struktury obyvatel s požadavky trhu práce – chybějící profese v technických oborech</li> <li>2) migrace zejména mladých lidí s vyšším vzděláním z obcí do větších měst</li> <li>3) nedostatečná nabídka volnočasových, kulturních a vzdělávacích aktivit v malých obcích</li> <li>4) špatná dopravní dostupnost venkovských škol</li> <li>5) špatný technický stav venkovských škol</li> <li>6) malá kapacita mateřských škol (MŠ) a školních družin</li> <li>7) bezbariérový přístup do škol</li> </ol>
<b>příležitosti (O):</b>	<b>hrozby (T):</b>
<ol style="list-style-type: none"> <li>1) využití kapacit škol pro mimoškolní aktivity a pro další vzdělávání široké veřejnosti</li> <li>2) další vzdělávání obyvatel</li> <li>3) osvěta – důraz na potřebnost dalšího vzdělávání</li> <li>4) tradiční a nové aktivity a spolky</li> <li>5) zapojení škol do kulturního života a kulturního dění v obcích</li> <li>6) vznik komunitních center</li> <li>7) využití vícezdrojového financování - EU, ČR</li> </ol>	<ol style="list-style-type: none"> <li>1) nedostatek financí na rozvoj kultury a celoživotního vzdělávání</li> <li>2) změny legislativy</li> <li>3) vnímání neprestížnosti pedagogického povolání</li> <li>4) nedůvěra k vesnickým školám</li> <li>5) růst sociálně patologických jevů</li> <li>6) sezónnost aktivit</li> </ol>

## 2.3.2. Globální SWOT analýza

Zpracovaná globální SWOT analýza je souhrnem dílčích analýz a představuje komplexní shrnutí těch nejvýznamnějších faktorů rozvoje regionu/území za jednotlivé oblasti.

silné stránky (S):	slabé stránky (W):
<ol style="list-style-type: none"> <li>1) Poloha a význam regionu (přírodní region v dosahu velkých měst)</li> <li>2) Pestrá a relativně zachovalá krajina s množstvím chráněných území (CHKO Želez. hory)</li> <li>3) Vysoká zalesněnost území (graf skladba půdy regionu)</li> <li>4) Potenciál pro celoroční rekreační turistické využití (turistická oblast Sečské přehrady, aj.)</li> <li>5) Četnost historických památek (viz Pasportizace památek)</li> <li>6) Množství terénů pro cyklotrasy, hipotrasy, turistické trasy, zimní běžecké trasy, naučné stezky (viz propagační materiály k jednotlivým stezkám)</li> <li>7) Nízká cena pracovní síly (viz Úřad práce-IÚS)</li> <li>8) Rozsáhlý potenciál nevyužívaných zemědělských objektů vhodných pro podnikání (viz Studie území MAS v souvislosti s diverzifikací zemědělství)</li> <li>9) Vhodné krajinné podmínky pro živočišnou výrobu (viz Studie území MAS v souvislosti s diverzifikací zemědělství)</li> <li>10) Image regionu spojený s představou čisté a zdravé přírody (CHKO Železné hory, chráněná maloplošná území, GEOPARK Železné hory)</li> <li>11) Velmi dobré vodní zdroje a velké vodní plochy v regionu (viz geografická mapa, projekt Z potůčku potok, z říčky řeka)</li> <li>12) Aktivní přístup místní samosprávy a dalších subjektů v regionu k získávání finančních prostředků a investic (viz množství realizovaných projektů)</li> <li>13) Zkušenosti s realizací a financování projektů s dotační podporou programů ČR a EU (viz množství realizovaných projektů)</li> <li>14) Úroveň propagace a informovanosti o nabídce regionu pro cestovní ruch, podnikatele a pro investory (statistika infocenter)</li> </ol>	<ol style="list-style-type: none"> <li>1) Poloha regionu mimo hlavní obchodní a dopravní tahy mezinárodního a národního významu (viz geografická mapa)</li> <li>2) Dopravní obslužnost a přístupnost regionu (viz geografická mapa)</li> <li>3) Kvalita povrchů místních komunikací (místní šetření)</li> <li>4) Nedostatečně rozvinutá síť ubytovacích zařízení (zjištěno formou řízených rozhovorů v TIC)</li> <li>5) Nedostatečné zajištění atraktivit pro turisty pro případ špatného počasí (statistika infocenter)</li> <li>6) Nízká kupní síla obyvatel regionu (viz Úřad práce-IÚS)</li> <li>7) Migrace zejména mladých lidí s vyšším vzděláním z obcí do větších měst (viz ČSÚ)</li> <li>8) Stav občanské vybavenosti (analýzy jednotlivých mikroregionů)</li> </ol>

<b>příležitosti (O):</b>	<b>hrozby (T):</b>
<ol style="list-style-type: none"> <li>1) Dostupný, dostatečně velký turistický potenciál pro cestovní ruch (města Pardubice, Hradec Králové, Chrudim)</li> <li>2) Charakter regionu ve vztahu k možným národním a evropským dotacím (ochrana přírody a udržitelný a šetrný cestovní ruch)</li> <li>3) Vhodné podmínky pro přípravu „nadregionálních“ produktových balíčků v cestovním ruchu (připravené funkční produkty, viz infocentra regionu)</li> <li>4) Rostoucí poptávka v mezinárodním, národním i regionálním trhu volnočasových aktivit, po specializovaných produktových balíčcích (cyklistika, pěší a horská turistika, agroturistika, jezdeckví, zimní běžecké trasy atd.). (statistika infocenter)</li> <li>5) Reforma veřejné správy a samosprávy</li> <li>6) Společné hospodaření s lesy a komplexní využití dřevní hmoty se zaměřením na obnovitelné zdroje energie (graf skladba půdy regionu)</li> <li>7) Využití vhodných pozemkových možností pro drobný průmysl a bytovou výstavbu v sídlech regionu (viz územní plány obcí a velkých celků)</li> <li>8) Dobré možnosti venkovské agroturistiky (ekoturistiky, agroturistiky, folklór), (viz stávající aktivity a atraktivita – ISÚ)</li> <li>9) Využití kulturně historického dědictví, jeho regenerace a zachování a rozvoj kulturních tradic (viz Pasportizace památek, studentské práce)</li> <li>10) Postupná narůstající mobilizace lidského potenciálu území</li> <li>11) Dostatečné zkušenosti managementu MAS v rámci rozvoje dalších aktivit i mimo SCLLD v rámci získávání vlastních finančních zdrojů</li> <li>12) Dotační programy dalšího plánovacího období EU 2014 – 2020</li> <li>13) Český systém kvality služeb – nástroj k zvýšení kvality poskytovaných služeb</li> <li>14) Možnost využití škol pro komunitní školy a jejich nabídka formou celoživotního vzdělávání</li> </ol>	<ol style="list-style-type: none"> <li>1) Sílicí pozice a rozvoj konkurenčních regionů / mikroregionů ve vztahu k trhu cestovního ruchu (viz statistika studie území Východní Čechy Pardubického kraje)</li> <li>2) Růst konkurence mezi regiony při získávání investic (využití dotačních programů)</li> <li>3) Slabé napojení na širší regionální a nadregionální úroveň ve všech rozvojových aktivitách (větší vzdálenost od dalších regionů činných v ČR)</li> <li>4) Značná napjatost vlastních rozpočtů členských obcí a z toho plynoucí výrazná omezenost finančních prostředků na vlastní provoz v případě nutného předfinancování</li> <li>5) Potencionální ohrožení odchodu kvalifikovaných lidí z regionu (viz ČSÚ)</li> <li>6) Ohrožení kulturní krajiny při nedostatečném chápání významu mimoprodukčních funkcí a diverzifikace zemědělství</li> <li>7) Neúnosná finanční náročnost udržení standardních životních podmínek v malých sídlech a problematická efektivnost takového postupu</li> </ol>

Na základě této zpracované a přijaté SWOT analýzy jsou určeny dlouhodobé cíle a opatření rozvoje území.



### 3. Strategická část

Tabulka 35 Strom cílů SCLLD MAS ŽR 2014-2020

STROM CÍLŮ STRATEGIE KOMUNITNĚ VEDENÉHO MÍSTNÍHO ROZVOJE MAS ŽELEZNOHORSKÝ REGION 2014-2020															
<b>MISE</b>															
<p>Vyvíjet úsilí o soulad a harmonii celého regionu, všech venkovských oblastí. Strategie komunitně vedeného rozvoje MAS Železnohorský region bude respektovat a vycházet z těchto zásad:</p> <ul style="list-style-type: none"> <li>- trvale udržitelný rozvoj ve všech aspektech života</li> <li>- harmonický a rovnoměrný rozvoj všech oblastí regionu včetně ekonomické stability</li> <li>- dobrá spolupráce a sociální vztahy všech subjektů žijících v regionu</li> <li>- kvalita života a spokojenost obyvatel</li> </ul>															
<b>VIZE</b>															
<p>Spoluutváříme „živý“ region, jenž při cestě k zachování a renesanci tradičních hodnot vytváří možnosti pro hospodářský růst a vývoj občanské společnosti se zachováním přírodních hodnot v duchu udržitelného rozvoje venkova. Obyvatelé jsou spokojeni, vývoj regionu je rovnoměrný, harmonický bez územních výkyvů a roztržetosti</p>															
<b>GLOBALNÍ CÍL</b>															
<p>Vytvořit komplexní podmínky umožňující spokojený život obyvatel v regionu a zvýšit atraktivitu regionu pro investice, podnikání a život obyvatel</p>															
<b>PRIORITNÍ OSY-ŘEŠENÁ TÉMATA</b>															
Životní prostředí, udržitelný rozvoj	odpadové hospodářství	Ochrana kulturního a přírodního bohatství	Cestovní ruch	Venkovský prostor	Zemědělství	Sociální integrace	Podpora podnikání	Doprava, dostupnost, udržitelné formy cyklo-doprava	Trh práce, zaměstnanost	Sociální a zdravotní služby	Občanská vybavenost	Technická infrastruktura	Vzdělávání, výchova, volný čas	Osvěta otevřená občanská společnost	Spolupráce
<b>PRIORITNÍ OBLASTI</b>															
Životní prostředí, příroda a krajina			Cestovní ruch a marketing				Zemědělství, venkov a místní produkce				Kultura, celoživotní vzdělávání				
<b>STRATEGICKÉ CÍLE</b>															
Zdravé životní prostředí a rozvoj národního geoparku Železná hora			Rozvoj cestovního ruchu a zachování a udržování památek jako kulturní dědictví regionu pro budoucí generace				Rozvoj a přitažlivost venkova včetně rozvoje a zefektivnění zemědělství				Pestrý společenský život a kvalitní výběr a možnosti vzdělávání včetně celoživotního učení				

SPECIFICKÉ CÍLE			
<p>1.1. Zlepšení stavu životního prostředí 1.2. Rozvoj národního geoparku Železné hory 1.3. Zajištění kvalitního systému nakládání s odpady 1.4. Podpora osvěty obyvatel a environmentální výchovy a vzdělávání na školách</p>	<p>2.1. Zlepšení marketingu - propagace turistického ruchu 2.2. Rozšíření a zkvalitnění služeb 2.3. Podpora rozvoje turistické infrastruktury 2.4. Zachování kulturního dědictví regionu</p>	<p>3.1. Podpora atraktivity a rozvoje venkova zajištěním kvalitních a dostupných služeb včetně podpory technické infrastruktury 3.2. Rozvoj a využití místního ekonomického potenciálu 3.3. Podpora konkurenceschopnosti zemědělství 3.4. Podpora zaměstnanosti včetně sladování pracovního a rodinného života</p>	<p>4.1. Zkvalitňování předškolního a školního vzdělávání 4.2. Podpora celoživotního učení jako prostředku zajištění kvality života a spokojenosti obyvatel 4.3. Podpora kulturních a volnočasových aktivit 4.4. Podpora komunitní funkce a spolupráce škol se školami a dalšími klíčovými aktéry</p>
OPATŘENÍ			
<p>1.1.1. ochrana regionu 1.1.2. krajina je naše zrcadlo 1.1.3. podpora získávání energií pomocí obnovitelných zdrojů a využívání alternativních zdrojů 1.1.4. podpora protierozních opatření a zvyšování retenčních schopností krajiny 1.1.5. podpora zavádění inovativních technologií čističek odpadních vod a budování protipovodňové ochrany 1.2.1. rekonstrukce a výstavba infrastruktury v geologicky významných místech 1.2.2. vytvoření informačního systému včetně možností vzdělávání v oblasti geoparku 1.3.1. podpora investic do systému prevence vzniku odpadů a do inovací pro žádoucí materiálové a energetické využití odpadů 1.3.2. zavedení nových technologií na zpracování bio odpadů a využití postupů inovativních technologií při nakládání s odpady – kompostárny 1.4.1. realizace dlouhodobé informační a vzdělávací kampaně pro širokou veřejnost s cílem správného nakládání s komunálním odpadem 1.4.2. podpora a další rozvoj environmentální výchovy na školách s využitím dostupných celostátních programů</p>	<p>2.1.1. rozšíření informačních kanálů pro propagaci cestovního ruchu, prezentace regionu na výstavách a veletrzích 2.1.2. vytvoření turistických balíčků a programy pro různé zájmové skupiny obyvatel 2.2.1. rozvoj nových forem cestovního ruchu, nové aktivity a zážitky, tvorba společných turistických balíčků 2.2.2. zvyšování kvality služeb v ubytovacích a stravovacích zařízeních 2.2.3. rozvoj navazujících a doprovodných služeb ke komplexnímu produktu cestovního ruchu 2.2.4. rozvoj a spolupráce s klíčovými aktéry v cestovním ruchu – potenciální investoři, asociace v cestovním ruchu, informační centra, podnikatelé 2.3.1. rekreační lesy 2.3.2. údržba a rekonstrukce starých ubytovacích a stravovacích zařízení v nevyhovujícím stavu 2.4.1. údržba a rekonstrukce kulturních a technických památek a staveb</p>	<p>3.1.1. podpora a rozvoj občanské vybavenosti 3.1.2. oprava zastaralé technické infrastruktury a výstavba nové technické infrastruktury 3.1.3. zlepšení stavu místních komunikací a veřejných prostranství obcí 3.1.4. sociální služby 3.1.5. bezpečná a dostupná doprava 3.2.1. podpora místních trhů 3.2.2. regionální produkce 3.3.1. krajina krásnější 3.3.2. rozvoj nezemědělské činnosti 3.3.3. lesnická infrastruktura 3.3.4. lesnická technika 3.4.1. rozvoj sociálních podniků 3.4.2. vzdělávání k zaměstnanosti 3.4.3. sociální podnikání 3.4.4. kvalita a dostupnost sociálních služeb 3.4.5. prorodinná opatření</p>	<p>4.1.1. školy dostupné všem 4.1.2. zlepšení dopravní dostupnosti škol 4.1.3. rekonstrukce a opravy budov 4.2.1. podpora a rozvoj nabídky celoživotního učení prostřednictvím sítě vzdělávacích institucí zahrnující širokou nabídku kroužků, rekvalifikací, seminářů a dalších vzdělávacích možností 4.3.1. podpora rozvoje pestrých kulturních, vzdělávacích a volnočasových aktivit včetně důrazu na sport a tělovýchovu (zdravý životní styl) 4.4.1. podpora mimoškolních aktivit dětí a důraz na komunitní funkce škol - využití kapacity základních škol pro mimoškolní aktivity 4.4.2. spolupráce škol a dalších klíčových aktérů – předávání zkušeností, zpětná vazba a společný postup pro zefektivnění činnosti</p>

## 3.1 Definování mise

Strategie Železnohorského regionu navazuje jednak na zpracovaný program rozvoje územního obvodu Pardubického kraje, Plán péče o krajinu CHKO Železné hory, Strategické dokumenty ORP Pardubice, Chrudim a Přelouč, tak i na jednotlivé rozvojové plány členských mikroregionů a obcí a zároveň jsou do něho zpracovány jednotlivé operační programy. Strategický plán navazuje a dále rozvíjí Strategický plán LEADER MAS Železnohorský region „Návrat ke kořenům“, realizovaného v rámci Programu rozvoje venkova 2007 – 2013 a Integrovanou strategii území MAS Železnohorský region z roku 2007.

### Nejdůležitějšími cílovými skupinami jsou:

- nestátní neziskové organizace na venkově,
- místní samospráva,
- fyzické a právnické osoby žijící a podnikající na území MAS,
- obyvatelé regionu.

Tyto skupiny byly osloveny při tvorbě strategie a byly vyzvány k návrhu dalších spolupracujících subjektů a podnětů společných projektů a záměrů.

**V případě úspěšné realizace strategie bude dán impuls pro pokračování rozvoje života na venkově.** Rozvoj cestovního ruchu a hospodářských aktivit na venkově je podmínkou jeho dalšího rozvoje v oblasti služeb pro místní obyvatelstvo. V návaznosti pak bude možné příznivě působit na další cílové skupiny, jako je mládež a studenti na venkově a potenciální zákazníci cestovního ruchu.

**Hlavní podněty pro rozvoj venkovského území MAS Železnohorský region vycházejí z potřeby zajištění podmínek pro trvale udržitelný rozvoj.** Jde přitom zejména o uspokojení základních potřeb obyvatel, tedy nabídky práce, přiměřeného výdělku, bydlení, nezbytné technické infrastruktury a občanské vybavenosti a v neposlední řadě i trávení volného času. Základní potřebou na venkově je rovněž omezit vysokou vyjížděku za prací do měst.

Smyslem zpracování strategie je připravit nezbytné strategické dokumenty potřebné pro získání prostředků pro investice do širší venkovské ekonomiky a venkovských společenství v nejšířším slova smyslu. Tyto investice jsou klíčové pro celkovou stabilizaci a zvýšení přitažlivosti venkovského území MAS, podporu jeho trvale udržitelného růstu a vytváření nových pracovních příležitostí, zvláště pro mladé lidi a ženy.

### Strategie se řídí následujícími principy:

- Koncentruje se na oblasti, které jsou svěřenému území MAS nejbližší z hlediska svěřených kompetencí a které mohou být na úrovni MAS efektivně řešeny s ohledem na disponibilní finanční prostředky
- Vymezuje aktivity komplementárně k Operačním programům pro období 2014 – 2020 (Integrovaný regionální operační program, Doprava, Podnikání a inovace pro konkurenceschopnost, Výzkum, vývoj a vzdělávání, Zaměstnanost, Životní prostředí, Program rozvoje venkova)
- Zohledňuje zkušenosti z činnosti místní akční skupiny a naplňování hlavních principů metody LEADER v širším kontextu.

Cílem této strategie je najít a realizovat takové nástroje, které povedou ke zlepšování kvality života a životního prostředí v našem regionu, tj. ve venkovské oblasti. Obecně lze říci, že **základem každé venkovské oblasti je:**

- zdravé a harmonické prostředí venkovské oblasti
- sociální vztahy mezi aktéry uvnitř venkovské oblasti
- ekonomická stabilita venkovské oblasti.

## 3.2 Vize

Formulování vize MAS Železnohorský region a z ní se odvíjejících priorit a cílů vychází z proběhlého programovacího období 2007 – 2013, kdy byla realizována celá řada projektů, které vedly k zvýšení kvality občanského života v obcích, zlepšení stavu kulturních památek, rozvoji zemědělských areálů a rozvoji cestovního ruchu. **Na základě zjištění potřeb a problémů území je zpracována strategie, která má definovány čtyři rozvojové priority, pro které byly také stanoveny tématické pracovní skupiny.**

Celková vize tedy vychází z definování klíčových oblastí, zjištění problémů a potřeb v nich, definování jednotlivých cílů, kterých by se mělo dosáhnout realizací jednotlivých projektů v období 2014 – 2020.

## VIZE

**Spoluutváříme „živý“ region, jenž při cestě k zachování a renesanci tradičních hodnot vytváří možnosti pro hospodářský růst a vývoj občanské společnosti se zachováním přírodních hodnot v duchu udržitelného rozvoje venkova. Obyvatelé jsou spokojeni, vývoj regionu je rovnoměrný, harmonický bez územních výkyvů a roztržitosti**

### 3.3 Stanovení cílů

V této části strategie jsou stanoveny strategické a specifické cíle vycházející z analýzy problémů a potřeb území MAS Železnohorský region, které vycházejí ze SWOT analýzy vytvořené na základě socioekonomické analýzy, dotazování občanů a členů spolku a z výsledků činnosti pracovních tematických skupin a které je nutné naplnit, aby mohlo dojít k dalšímu rozvoji území. Tyto **problémy lze rozdělit do čtyř oblastí.**

#### Prioritní oblasti strategie rozvoje regionu (území MAS):

##### 1. Životní prostředí, příroda a krajina

Udržení kvality životního prostředí, zachování zdejší krajiny její pestrost a rozmanitost rostlinných a živočišných druhů díky včasnému poznání člověka, že přírodu **je nutno především chránit.**

Charakter krajiny vytváří významný potenciál pro rekreaci celoročního charakteru s ohledem na existenci CHKO Železné hory a Národní geopark Železné hory, doplněné velkým množstvím národních přírodních rezervací, historických a technických památek. Zlepšení kvality života ve venkovských oblastech **zvýšenou péčí o památky v souvislosti s rozvojem znalostí a vztahů obyvatel ke kulturnímu bohatství svého regionu.** Posílení vztahu obyvatel k regionu.

##### 2. Cestovní ruch a marketing

Zkvalitnění a rozšíření nabídky v oblasti cestovního ruchu a turistiky. Navýšení počtu turistů a zájmových kolektivů (škol, spolků, klubů, ...) využívajících služby na území regionu. Zvýšení hospodářské stability regionu.

Oblast cestovního ruchu má obrovský potenciál v podpoře jak navazujícího soukromého podnikání. Stav nabídky je v současné době nedostačující, ale rozvíjí se. Je **nutno navýšit počet různých tpů ubytovacích kapacit a doprovodných služeb**, což přinese rozvoj i vlastním obcím. Je zapotřebí také **zapracovat na kvalitě poskytovaných služeb.** Projekty tohoto charakteru přímo souvisí s rozvojem venkova, služeb a kulturních tradic. Je nutné dovyznačit a dovybavit pěší, cyklistické, hipoturistické, naučné a další tematické trasy. Region je ideální pro vznik těchto tras, o čemž svědčí jejich vysoká míra a je vysoký potenciál ke vzniku dalších.

##### 3. Zemědělství, venkov a místní produkce

Obnova zemědělských provozoven v souvislosti s **rozvojem nových nezemědělských aktivit** v rámci obnovy krajiny, zvýšení hospodářské stability a rozvoje cestovního ruchu. Zkvalitnění občanské vybavenosti a služeb na venkově ve spolupráci s rozvojem lidského potenciálu, ve spolupráci se službami v oblasti cestovního ruchu. **Zaměřit se na regionální výrobky a produkty**, zvýšit jejich nabídku obyvatelům regionu. Zmírnění odlivu aktivních obyvatel do měst. Zvýšená hospodářská stabilita regionu.

Stav občanské vybavenosti a služeb odpovídá celorepublikovému průměru, nabízí pouze základní standard a základní služby. Je zapotřebí **zaměřit se na stav stávající občanské vybavenosti** (školy, úřady, kulturní domy, hřiště ...) a ty rekonstruovat a nově vybavit, tak aby docházelo i ke snižování ekonomické náročnosti provozu těchto budov. Region má veliký rozvojový potenciál právě z oblasti poskytování služeb v cestovním ruchu, s tím přímo souvisí zkvalitnění základních občanských služeb s využitím i pro turisty. Co se týče místní produkce, je zde obrovský potenciál v regionálních výrobcích, kteří jsou certifikováni, nutností je najít nové cesty odbytu jejich produkce pro obyvatele.

##### 4. Kultura, celoživotní vzdělávání

Volnočasové aktivity mají příznivý vliv na život v obci i cestovní ruch a při určitých činnostech (cyklistika, jezdeckví, výlety, zábavné akce, atd.) spolu splývají. Proto je zapotřebí rozlišovat, jaké volnočasové aktivity jsou zamýšleny výhradně pro obyvatelstvo regionu a které jsou vhodné pro obojí a toho při jejich konání vycházet. **Snahou bude využití obecních objektů** (škol, kulturních domů ...) **k celodennímu využívání formou komunitních center.**

## Strategické cíle Železnohorského regionu:

Strategické (dlouhodobé) cíle jsou rozděleny podle klíčových oblastí rozvoje území do čtyř prioritních oblastí, které jsou shodné s klíčovými oblastmi. Specifické (realizační) cíle poté podrobněji rozvádí cíle strategické a vycházejí z nich konkrétní opatření, tak jak je detailně vidět na začátku této kapitoly 3 ve stromu cílů SCLLD.

- 1) Strategický cíl 1: Zdravé životní prostředí a rozvoj národního geoparku Železné hory
- 2) Strategický cíl 2: Rozvoj cestovního ruchu a zachování a udržování památek jako kulturní dědictví regionu pro budoucí generace
- 3) Strategický cíl 3: Rozvoj a přitažlivost venkova včetně rozvoje a zefektivnění zemědělství
- 4) Strategický cíl 4: Pestrý společenský život a kvalitní výběr a možnosti vzdělávání včetně celoživotního učení

Jednotlivé strategické cíle, které byly stanoveny na základě výše uvedené analýzy území, se mohou vzájemně prolínat, a proto splnění jednoho cíle, může podpořit splnění cílů dalších a obráceně. Priority cílů byly stanoveny na základě jednání pracovních skupin a provázanosti cílů.

### 3.3.1 SC 1 Zdravé životní prostředí a rozvoj národního geoparku Železné hory

Charakter krajiny vytváří významný potenciál pro rekreaci celoročního charakteru s ohledem na existenci CHKO Železné hory a Národní geopark Železné hory, doplněné velkým množstvím národních přírodních rezervací, historických a technických památek

Udržení kvality životního prostředí, zachovat zdejší krajině její pestrost a rozmanitost rostlinných a živočišných druhů díky včasnému poznání člověka, že přírodu je nutno především chránit.

#### 1) Specifický cíl 1.1. Zlepšení stavu životního prostředí

Tabulka 36 Specifický cíl 1.1. Zlepšení stavu životního prostředí

Prioritní oblast	Životní prostředí, příroda a krajina		
Strategický cíl	1. Zdravé životní prostředí a rozvoj národního geoparku Železné hory		
Specifický cíl	1.1 Zlepšení stavu životního prostředí		
Popis cíle	Udržení kvality životního prostředí, zachovat zdejší krajině její pestrost a rozmanitost rostlinných a živočišných druhů díky včasnému poznání člověka, že přírodu je nutno především chránit. S tím souvisí potřeba kladného postoje k řešení v oblasti nakládání s odpady – odpovědnost občanů k životnímu prostředí a k příštím generacím především z hlediska nezbytnosti třídění odpadů (a upřednostnění tak jeho materiálového využití) a omezování skládkování odpadů. Osvěta obyvatel je významně podpůrná a má zde nezastupitelnou roli.		
Opatření	1.1.1. ochrana regionu 1.1.2. krajina je naše zrcadlo 1.1.3. podpora získávání energií pomocí obnovitelných zdrojů a využívání alternativních zdrojů 1.1.4. podpora protierozních opatření a zvyšování retenčních schopností krajiny 1.1.5. zavádění inovativních technologií čističek odpadních vod a budování protipovodňové ochrany		
Socioekonomická analýza	Kap. 2.9. Životní prostředí str. 59		
Analýza problémů a potřeb území	AP1 Nedostatečný/nízký zájem obyvatel o opatření směřující pro udržitelný růst v oblasti úspor energií a v odpadovém hospodářství (nakládání s odpady) AP3 Nedostatečná retence vody v krajině AN4 Zvyšovat retenční schopnost krajiny		
SWOT analýza	AS5 zvyšující se zájem občanské společnosti o kvalitu životního prostředí AW2 snížená schopnost retence vody v krajině AO3 podpora získávání energií pomocí obnovitelných zdrojů a využívání alternativních zdrojů AO4 zvyšování retenčních schopností krajiny AT2 snížení investic do udržitelnosti životního prostředí a krajiny		
Měřitelné indikátory	Název ukazatele		Požad.stav
	Počet exponovaných území s nedostatečnou připraveností složek IZS		48
	Počet nových a modernizovaných objektů sloužících složkám IZS		5
	Počet nové techniky a věcných prostředků složek		5
	Plocha stanovišť, které jsou podporovány s cílem zlepšit jejich stav zachování		8
Vazba na externí koncepce a strategie	Počet lokalit, kde byly posíleny ekosystémové funkce krajiny		2
	Program rozvoje Pard. kraje pro období 2012 – 2016 s výhledem 2020, cíl C. Zdravé živ. prostředí Strategie regionálního rozvoje ČR 2014-2020, cíl 3: Posílit environmentální udržitelnost Státní politika životního prostředí ČR 2012-2020, cíl 1: Ochrana a udržitelné využívání zdrojů		

## 2) *Specifický cíl 1.2. Rozvoj národního geoparku Železné hory*

Tabulka 37 Specifický cíl 1.2. Rozvoj národního geoparku Železné hory

Prioritní oblast	Životní prostředí, příroda a krajina		
Strategický cíl	1. Zdravé životní prostředí a rozvoj národního geoparku Železné hory		
Specifický cíl	<b>1.2. Rozvoj národního geoparku Železné hory</b>		
Popis cíle	V nově vzniklém geoparku je zapotřebí vybudovat dostatečnou technickou infrastrukturu.		
Opatření	1.2.1. rekonstrukce a výstavba infrastruktury v geologicky významných místech 1.2.2. vytvoření informačního systému včetně možností vzdělávání v oblasti geoparku		
Socioekonomická analýza	Kap. 2.9. Životní prostředí str. 59		
Analýza problémů a potřeb území	AN1 Zlepšovat ochranu životního prostředí		
SWOT analýza	AS2 existence CHKO a NGŽH AO7 využití přírodního potenciálu pro vznik dalších naučných a tematických stezek AT4 snížení kvality životního prostředí v důsledku snížení ekonomické výkonnosti obyvatel veřejnosti a subjektů		
Měřitelné indikátory	<b>Název ukazatele</b>	<b>MJ</b>	<b>Požad.stav</b>
	Vybudované či zrekonstruované geolokality	Ks	25
Vazba na externí koncepcí a strategie	Program rozvoje Pardubického kraje pro období 2012 – 2016 s výhledem do roku 2020, cíl C.5 Podpora zvyšování kvality jednotlivých složek životního prostředí Strategie regionálního rozvoje ČR 2014-2020, Priorita 7: Ochrana přírody a krajiny, kvalitní a bezpečné prostředí pro život Státní program ochrany přírody a krajiny ČR 2009-2020, cíl Zlepšit péči o chráněná území Státní politika životního prostředí ČR 2012-2020, cíl 3: Ochrana přírody a krajiny Koncepce státní politiky cestovního ruchu v ČR 2014 – 2020, priorita 1 Zkvalitnění nabídky CR		

Zdroj: MAS ŽR

## 3) *Specifický cíl 1.3.: Zajištění kvalitního systému nakládání s odpady*

Tabulka 38 Specifický cíl 1.3. Zajištění kvalitního systému nakládání s odpady

Prioritní oblast	Životní prostředí, příroda a krajina		
Strategický cíl	1. Zdravé životní prostředí a rozvoj národního geoparku Železné hory		
Specifický cíl	<b>1.3.: Zajištění kvalitního systému nakládání s odpady</b>		
Popis cíle	Ke zvyšování kvality životního prostředí je zapotřebí podporovat kvalitní nakládání s odpady.		
Opatření	1.3.1. podpora investic do systému prevence vzniku odpadů a do inovací pro žádoucí materiálové a energetické využití odpadů 1.3.2. zavedení nových technologií na zpracování bio odpadů a využití postupů inovativních technologií při nakládání s odpady – kompostárny		
Socioekonomická analýza	Kap. 2.9.1 Odpadové hospodářství a nakládání s odpady str. 59		
Analýza problémů a potřeb území	AP1 Nedostatečný/nízký zájem obyvatel o opatření směřující pro udržitelný růst v oblasti úspor energií a v odpadovém hospodářství (nakládání s odpady) AN2 Zefektivnit odpadového hospodářství včetně osvěty obyvatel		
SWOT analýza	AS6 dobře nastavený systém svozu, separace a likvidace odpadu AW1 nízký zájem veřejnosti, obyvatel a dalších subjektů o aplikaci opatření směřujících k energetickým a materiálovým úsporám a nakládání s odpady AO8 další zkvalitnění likvidace odpadů AO9 zapojení občan. společnosti do čištění krajiny AT5 změny legislativy - zvyšování legislativních poplatků za skládkování a další změny legislativy týkající se ochrany životního prostředí		
Měřitelné indikátory	<b>Název ukazatele</b>	<b>MJ</b>	<b>Požad.stav</b>
	Vytvořená nebo zrekonstruovaná sběrná místa či sběrné dvory	Ks	2
	Nové technologie s nakládáním s odpady	Ks	5
Vazba na externí koncepcí a strategie	Program rozvoje Pardubického kraje pro období 2012 – 2016 s výhledem do roku 2020, cíl C.2 Podpora efektivního nakládání s odpady Strategie regionálního rozvoje ČR 2014-2020, cíl 3: Posílit environmentální udržitelnost Státní politika životního prostředí ČR 2012-2020, cíl 1: Ochrana a udržitelné využívání zdrojů		

4) Specifický cíl 1.4.: Podpora osvěty obyvatel a environmentální výchovy a vzdělávání na školách  
Tabulka 39 Specifický cíl 1.4.: Podpora osvěty obyvatel a environmentální výchovy a vzdělávání na školách

Prioritní oblast	Životní prostředí, příroda a krajina		
Strategický cíl	1. Zdravé životní prostředí a rozvoj národního geoparku Železné hory		
Specifický cíl	<b>1.4. Podpora osvěty obyvatel a environmentální výchovy a vzdělávání na školách</b>		
Popis cíle	Tento specifický cíl vychází z potřeby poznávání funkce přírody, kde by se měl člověk pouze rozhlížet a intenzivně vnímat vztahové (ekologické) věci. Nutností je začít učit děti již od útlého věku, aby byl osvojn správný postoje a přístup k zachování kvalitního životního prostředí.		
Opatření	1.4.1. realizace dlouhodobé informační a vzdělávací kampaně pro širokou veřejnost s cílem správného nakládání s komunálním odpadem 1.4.2. podpora a další rozvoj environmentální výchovy na školách s využitím dostupných celostátních programů		
Socioekonomická analýza	2.6.5. Školství – str. 49 2.9. Životní prostředí		
Analýza problémů a potřeb území	AN3 Spolupracovat - všichni aktéři – apel na dodržování zásad trvale udržitelného rozvoje		
SWOT analýza	AS7 dobře nastavený systém ekologické výchovy AO1 další rozvoj systémové environmentální osvěty obyvatel rozšíření praktické ekolog. výchovy AO2 podpora vzniku dalších ekologických aktivit - obnova studánek a pramenů apod.		
Měřitelné indikátory	<b>Název ukazatele</b>	<b>MJ</b>	<b>Požad.stav</b>
	Počet uskutečněných školení, seminářů, workshopů, konferencí a ostatní podobné aktivity	Osob	50
Vazba na externí koncepce a strategie	Program rozvoje Pardubického kraje pro období 2012 – 2016 s výhledem do roku 2020, cíl C. Zdravé životní prostředí Strategie regionálního rozvoje ČR 2014-2020, Priorita 7: Ochrana přírody a krajiny, kvalitní a bezpečné prostředí pro život Státní politika životního prostředí ČR 2012-2020, cíl 1: Ochrana a udržitelné využívání zdrojů		

Zdroj: MAS ŽR

## 3.3.2 SC 2 Rozvoj cestovního ruchu a zachování a udržování památek jako kulturní dědictví regionu pro budoucí generace

Při zpracování analýzy vyplynulo, že pro zlepšení hospodaření regionu je zapotřebí rozvoj cestovního ruchu, který má v regionu vysoký potenciál. Je zapotřebí se zaměřit na rozvoj poskytovaných služeb a na kvalitu těchto poskytovaných služeb. Rozvojem cestovního ruchu v regionu dojde zároveň k zvýšení konkurenceschopnosti regionu vůči ostatním regionům a rozvoji přírodních a kulturních hodnot regionu.

### 1) specifický cíl 2.1: Zlepšení marketingu - propagace turistického ruchu

Tabulka 40 Specifický cíl 2.1: Zlepšení marketingu - propagace turistického ruchu

Prioritní oblast	Cestovní ruch a marketing		
Strategický cíl	2 Rozvoj cestovního ruchu a zachování a udržování památek jako kulturní dědictví regionu pro budoucí generace		
Specifický cíl	<b>2.1. Zlepšení marketingu - propagace turistického ruchu</b>		
Popis cíle	Je zapotřebí informovat o jednotlivých turistických atraktivitách regionu. Propagaci je zapotřebí provádět v jednotném grafickém designu a společně rozvíjet image regionu. Nutností je také vytvářet společné turistické balíčky a programy, za pomoci kterých budou přiváděni návštěvníci do regionu.		
Opatření	2.1.1. rozšíření informačních kanálů pro propagaci cestovního ruchu, prezentace regionu na výstavách a veletrzích 2.1.2. vytvoření turistických balíčků a programy pro různé zájmové skupiny obyvatel		
Socioekonomická analýza	2.13. Cestovní ruch – str. 80 a 81		
Analýza problémů a potřeb území	BP1 Systém organizace CR nerespektující přirozenou spádovost území BP3 Nedostatek financí na propagaci a investice do oprav starých zařízení v CR (ubytování, stravování) BN3 Propagovat jednotlivé oblasti a místní produkty a hledat finanční zdroje		
SWOT analýza	BS1 image regionu spojený s představou čisté a zdravé přírody BS2 vhodný kulturní a přírodní potenciál pro rozvoj cestovního ruchu BS4 destinační management OCR prostřednictvím MAS ŽR - rozvoj činnosti, koordinace aktivit BW1 nevyhovující současný systém organizace CR nerespektující přirozenou spádovost území BW3 nevyužívání potenciálu cestovního ruchu u všech cílových skupin obyvatel a s tím spojené nevyhovující poskytování služeb BO3 zkvalitnění a rozšíření propagace cestovního ruchu, marketing BO4 koordinace aktivit s partnery v oblasti CR BO5 vznikající nové ucelené turistické produkty – přilákání návštěvníků do regionu na několikadenní aktivity BO6 příprava „nadregionálních“ produktových balíčků v cestovním ruchu BT3 nedostatečná komunikace a spolupráce klíčových aktérů cestovního ruchu		
Měřitelné indikátory	<b>Název ukazatele</b>	<b>MJ</b>	<b>Požad.stav</b>
	Tvorba propagačních materiálů	Ks	60
	Turistické balíčky	Ks	10
Vazba na externí koncepcí strategie	Program rozvoje Pardubického kraje pro období 2012 – 2016 s výhledem do roku 2020, cíl B.5 Koordinovaný rozvoj marketingu cestovního ruchu a tvorby turistických produktů Strategie cestovního ruchu Pardubického kraje Koncepce památkové péče v ČR 2011-2016, Cíl: Památky a cestovní ruch Koncepce státní politiky cestovního ruchu v ČR 2014 – 2020, 3.2 Tvorba a marketing národních a regionálních produktů CR		

Zdroj: MAS ŽR



## 2) specifický cíl 2.2.: Rozšíření a zkvalitnění služeb

Tabulka 41 specifický cíl 2.2. Rozšíření a zkvalitnění služeb

Prioritní oblast	Cestovní ruch a marketing		
Strategický cíl	2 Rozvoj cestovního ruchu a zachování a udržování památek jako kulturní dědictví regionu pro budoucí generace		
Specifický cíl	<b>2.2. Rozšíření a zkvalitnění služeb</b>		
Popis cíle	Základním předpokladem pro zvýšení potenciálu cestovního ruchu v regionu je zkvalitnění poskytovaných služeb. Zároveň je zapotřebí rozšířit poskytované služby a aktivity na ně navazující. Otevírá se zde také možnost začlenit certifikované regionální výrobce do nabídek cestovního ruchu, a tím začít od dětí podporovat místní kvalitní výrobky a poznání tradičních řemesel. Ve výsledku bude mít rozvoj cestovního ruchu a služeb bude mít také pozitivní dopad na místní obyvatelstvo.		
Opatření	2.2.1. rozvoj nových forem cestovního ruchu, nové aktivity a zážitky, tvorba společných turistických balíčků 2.2.2. zvyšování kvality služeb v ubytovacích a stravovacích zařízeních 2.2.3. rozvoj navazujících a doprovodných služeb ke komplexnímu produktu cestovního ruchu 2.2.4. rozvoj a spolupráce s klíčovými aktéry v cestovním ruchu – potenciální investoři, asociace v cestovním ruchu, informační centra, podnikatelé		
Socioekonomická analýza	2.13.4 Služby cestovního ruchu – str. 82		
Analýza problémů a potřeb území	BP2 Nedostatečná kvalita služeb a nízká variabilita ubytovacích služeb BP4 Nedostatek invencí a nápaditosti pro rozvoj CR BN2 Vybavit území kvalitní turistickou infrastrukturou včetně rekonstrukce nevyhovujících zařízení, památek a staveb BN4 Tvořit zajímavé a originální turistické balíčky - potřeba invencí a inovací v nabídce		
SWOT analýza	BS7 zavedení Český systém kvality služeb v organizaci MAS ŽR BW2 nedostatečná kvalita poskytovaných služeb BW4 malá nabídka netradičních forem cestovního ruchu a služeb BW8 absence invencí pro tvorbu kvalitní ucelené nabídky – přilákání návštěvníků BO1 rozvoj kvality poskytovaných služeb – Český systém kvality služeb BO7 využití rostoucí poptávky po specializovaných produktových balíčcích (cyklistika, pěší a horská turistika, agroturistika, jezdeckví, zimní běžecké trasy atd.) BT4 problém zajištění stálé kvality služeb vzhledem k malému zájmu lidí pracovat v oblasti cestovního ruchu		
Měřitelné indikátory	<b>Název ukazatele</b>	<b>MJ</b>	<b>Požad.stav</b>
	Zvýšená kvalita poskytovaných služeb	Subjekt	60
	Vybavení malokapacitního ubytovacího a stravovacího zařízení	Ks	5
Vazba na externí koncepci a strategie	Program rozvoje Pardubického kraje pro období 2012 – 2016 s výhledem do roku 2020, cíl B.4 Rozvoj základní a doprovodné infrastruktury cestovního ruchu a jejího využití při rozvoji atraktivit cestovního ruchu Strategie cestovního ruchu Pardubického kraje Koncepce památkové péče v ČR 2011-2016, <i>Cíl: Památky a cestovní ruch</i> Koncepce státní politiky cestovního ruchu v ČR 2014 – 2020, Cíl 1 ZKVALITNĚNÍ NABÍDKY CESTOVNIHO RUCHU		

Zdroj: MAS ŽR

### 3) specifický cíl 2.3.: Podpora rozvoje turistické infrastruktury

Tabulka 42 2.3. Podpora rozvoje turistické infrastruktury

Prioritní oblast	Cestovní ruch a marketing		
Strategický cíl	2 Rozvoj cestovního ruchu a zachování a udržování památek jako kulturní dědictví regionu pro budoucí generace		
Specifický cíl	<b>2.3. Podpora rozvoje turistické infrastruktury</b>		
Popis cíle	Aby se rozvíjel turismus v regionu je zapotřebí se zaměřit především na využití jeho potenciálu. Je jen logické těchto předností využít a podpořit tak i region z hospodářského, společenského hlediska a podtrhnout a podpořit kvality regionu.		
Opatření	2.3.1. rekreační lesy 2.3.2. údržba a rekonstrukce starých ubytovacích a stravovacích zařízení v nevyhovujícím stavu		
Socioekonomická analýza	2.13.4 Služby cestovního ruchu – str. 82		
Analýza problémů a potřeb území	BP3 Nedostatek financí na propagaci a investice do oprav starých zařízení v CR (ubytování, stravování) BN2 Vybavit území kvalitní turistickou infrastrukturou včetně rekonstrukce nevyhovujících zařízení, památek a staveb		
SWOT analýza	BS2 vhodný kulturní a přírodní potenciál pro rozvojregionu BW2 nedostatečná kvalita poskytovaných služeb BW4 malá nabídka netradičních forem cestovního ruchu a služeb BW7 nedostatek financí na údržbu a opravu stávajících starých ubytovacích a stravovacích zařízení BO4 koordinace aktivit s partnery v oblasti CR BT1 nedostatečné finanční prostředky pro zvyšování kvality služeb – malá kupní síla obyvatel a následně chybějící finance provozovatele		
Měřitelné indikátory	<b>Název ukazatele</b>	<b>MJ</b>	<b>Požad.stav</b>
	Celková délka lesních cest	Km	2
	Počet rekonstruovaných a opravených zařízení	Ks	5
	Počet podpořených operací	Akce	8
	Celková plocha	Ha	5
Vazba na externí koncepcí strategie	Program rozvoje Pardubického kraje pro období 2012 – 2016 s výhledem do roku 2020, cíl B.4 Rozvoj základní a doprovodné infrastruktury cestovního ruchu a jejího využití při rozvoji atraktivit cestovního ruchu Strategie cestovního ruchu Pardubického kraje Koncepcí státní politiky cestovního ruchu v ČR 2014 – 2020, Cíl 1 ZKVALITNĚNÍ NABIDKY CESTOVNIHO RUCHU		

Zdroj: MAS ŽR

## 4) specifický cíl 2.4.: Zachování kulturního dědictví regionu

Tabulka 43 2.4. Zachování kulturního dědictví regionu

Prioritní oblast	Cestovní ruch a marketing		
Strategický cíl	2 Rozvoj cestovního ruchu a zachování a udržování památek jako kulturní dědictví regionu pro budoucí generace		
Specifický cíl	<b>2.4. Zachování kulturního dědictví regionu</b>		
Popis cíle	Zlepšení kvality života ve venkovských oblastech zvýšenou péčí o památky v souvislosti s rozvojem znalostí a vztahů obyvatel ke kulturnímu bohatství svého regionu. Posílení vztahu obyvatel k regionu.		
Opatření	2.4.1. údržba a rekonstrukce kulturních a technických památek a staveb		
Socioekonomická analýza	2.13.4 Služby cestovního ruchu – str. 82		
Analýza problémů a potřeb území	BP4 Nedostatek invencí a nápaditosti pro rozvoj CR BN2 Vybavit území kvalitní turistickou infrastrukturou včetně rekonstrukce nevyhovujících zařízení, památek a staveb		
SWOT analýza	BS2 vhodný kulturní a přírodní potenciál pro rozvoj regionu BW9 špatný stav kulturních památek a jejich uzavření návštěvníkům BW4 malá nabídka netradičních forem cestovního ruchu a služeb BW8 absence invencí pro tvorbu kvalitní ucelené nabídky – přilákání návštěvníků BO4 koordinace aktivit s partnery v oblasti CR BT6 chátrající stav památek		
Měřitelné indikátory	<b>Název ukazatele</b>	<b>MJ</b>	<b>Požad.stav</b>
	Počet opravených kulturních památek	Ks	10
	Počet stálých výstavních expozic a muzeí	Ks	3
Vazba na externí koncepcí a strategie	Program rozvoje Pardubického kraje pro období 2012 – 2016 s výhledem do roku 2020, cíl B.4 Rozvoj základní a doprovodné infrastruktury cestovního ruchu a jejího využití při rozvoji atraktivit cestovního ruchu Strategie cestovního ruchu Pardubického kraje Koncepcie památkové péče v ČR 2011-2016, <i>Cíl: Památky a cestovní ruch</i> Koncepcie státní politiky cestovního ruchu v ČR 2014 – 2020, Cíl 1 ZKVALITNĚNÍ NABÍDKY CESTOVNIHO RUCHU		

Zdroj: MAS ŽR

## 3.3.3 SC 3 Rozvoj a přitažlivost venkova včetně rozvoje a zefektivnění zemědělství

Obnova zemědělských provozoven v souvislosti s rozvojem nových nezemědělských aktivit v rámci obnovy krajiny, zvýšení hospodářské stability a rozvoje cestovního ruchu.

### 1) specifický cíl 3.1: Podpora atraktivity a rozvoje venkova zajištěním kvalitních a dostupných služeb včetně podpory technické infrastruktury

Tabulka 44 Specifický cíl 3.1 Podpora atraktivity a rozvoje venkova zajištěním kvalitních a dostupných služeb včetně podpory technické infrastruktury

Prioritní oblast	Zemědělství, venkov a místní produkce		
Strategický cíl	3 Rozvoj a přitažlivost venkova včetně rozvoje a zefektivnění zemědělství		
Specifický cíl	<b>3.1: Podpora atraktivity a rozvoje venkova zajištěním kvalitních a dostupných služeb včetně podpory technické infrastruktury</b>		
Popis cíle	Zlepšení kvality života ve venkovských oblastech v souvislosti se zlepšením technického stavu dopravní a technické infrastruktury. Snížení míry odlivu ekonomicky silných obyvatel do měst. Podpora rozvoje občanské vybavenosti, rekonstrukce stávajících obecních budov a jejich smysluplné využití. Pro zlepšení vzhledu obcí je zapotřebí upravit návse a vysadit zeleň. V obcích je také zapotřebí udržet základní služby a podporovat vzdělávací a sociální služby.		
Opatření	3.1.1. podpora a rozvoj občanské vybavenosti 3.1.2. oprava zastaralé technické infrastruktury a výstava nové technické infrastruktury 3.1.3. zlepšení stavu místních komunikací a veřejných prostranství obcí 3.1.4. sociální služby 3.1.5. bezpečná a dostupná doprava		
Socioekonomická analýza	2.4. Technická infrastruktura – str. 44 2.6. Vybavenost obcí, služby a život v obcích – str. 46		
Analýza problémů a potřeb území	CP1 Nedostatečná kvalita technické infrastruktury, služeb, občanské vybavenosti obcí včetně nerovnoměrné dopravní obslužnosti území CP2 Nevyhovující stav komunikací (nejen místních) CN1 Investovat do technické infrastruktury obcí CN2 Podporovat občanskou vybavenost, vznik a rovoj služeb včetně dopravní obslužnosti CN3 Zlepšit stav komunikací (nejen místních)		
SWOT analýza	CW1 nedostatečná kvalita technické infrastruktury, služeb a občanské vybavenosti obcí CW4 nerovnoměrná dopravní obslužnost území CW6 nevyhovující stav komunikací (nejen místních) CO8 podpora udržitelných forem rozvoje venkova – včetně podpory ekologické dopravy (budování cyklostezek a cyklotras v obcích) CT1 snižování dopravní obslužnosti CT5 špatný stav kulturních a sportovních zařízení obcí		
Měřitelné indikátory	<b>Název ukazatele</b>	<b>MJ</b>	<b>Požad.stav</b>
	Obnova a výstavba místní komunikace a chodníků či zpevněných ploch	M2	5 000
	Celkové veřejné výdaje	Eura	50 107
	Podíl cyklistiky na přepravních výkonech	%	10
	Podíl veřejné osobní dopravy na celkových výkonech v osobní dopravě	%	35
	Počet nově pořízených vozidel pro veřejnou dopravu	Vozidla	1
	Počet realizací vedoucích ke zvýšení bezpečnosti v dopravě	Realizace	8
	Kapacita služeb a sociální práce	Klienti	40
	Průměrný počet osob využívající sociální bydlení	Osoby/rok	190
	Nárůst kapacity sociálních bytů	Lůžka	160
	Počet podpořených bytů pro sociální bydlení	Bytové jednotky	10
	Počet podpořených zázemí pro služby a sociální práci	Zařízení	3

	Počet poskytovaných druhů sociálních služeb	Služby	3
	Délka nově vybudovaných cyklostezek	Km	3
	Délka rekonstruovaných cyklostezek a cyklotras	Km	15
	Počet parkovacích míst pro jízdní kola	Parkovací místa	5
	Počet projektů, které zcela nebo zčásti provádějí sociální partneři nebo nevládní organizace	Projekty	6
	Kapacita podpořených služeb	Místa	23
	Celkový počet účastníků	Účastníci	40
	Počet podpořených komunitních center	Zařízení	1
	Využívání podpořených služeb	Osoby	50
	Bývalí účastníci projektu v oblasti sociálních služeb, u nichž služba naplnila svůj účel	Osoby	13
	Bývalí účastníci projektu u nichž intervence formou sociální práce naplnila svůj účel	Osoby	15
Vazba na externí koncepci a strategie	Program rozvoje Pardubického kraje pro období 2012 – 2016 s výhledem do roku 2020, cíl C.6 Zvyšování bezpečnosti a ochrany obyvatel kraje Dopravní politika ČR, priorita 4.2 Zajištění kvalitní dopravní infrastruktury Národní strategie rozvoje cyklistické dopravy		

Zdroj: MAS ŽR

## 2) specifický cíl 3.2: Rozvoj a využití místního ekonomického potenciálu

Tabulka 45 specifický cíl 3.2: Rozvoj a využití místního ekonomického potenciálu

Prioritní oblast	Zemědělství, venkov a místní produkce		
Strategický cíl	3 Rozvoj a přitažlivost venkova včetně rozvoje a zefektivnění zemědělství		
Specifický cíl	<b>3.2 Rozvoj a využití místního ekonomického potenciálu</b>		
Popis cíle	Podpora místních výrobců a řemeslníků, snaha o zachování tradiční řemeslné výroby a jejich rozvoj. Nabídnout místním lidem výrobky z regionu. Podpora certifikovaným regionálním výrobcům, zviditelnit jejich produkty a nabídnout je místním obyvatelům – prodej ze dvora.		
Opatření	3.2.1. podpora místních trhů 3.2.2. regionální produkce 3.2.3. projekty spolupráce		
Socioekonomická analýza	2.10.1. Podnikání a výroba – str. 65 2.10.3. Železné hory, regionální produkt – str. 71		
Analýza problémů a potřeb území	BN3 Propagovat jednotlivé oblasti a místní produkty a hledat finanční zdroje		
SWOT analýza	CS1 Zavedený systém certifikace místní produkce – ŽELEZNÉ HORY, regionální produkt CO6 využití místního ekonomického potenciálu-rozvoj malého a středního podnikání CO7 propagace místních produktů CT4 nárůst hospodářsky problémových oblastí vzhledem ke slabší ekonomické výkonnosti venkovského obyvatelstva		
Měřitelné indikátory	<b>Název ukazatele</b>	<b>MJ</b>	<b>Požad.stav</b>
	Počet podpořených podniků/příjemců	Ks	11
	Pracovní místa vytvořená v rámci podpořených projektů (leader)	Ks	2
	Počet podpořených kooperačních činností	Ks	5
Vazba na externí koncepci a strategie	Program rozvoje Pardubického kraje pro období 2012 – 2016 s výhledem do roku 2020, cíl B.1 Rozvoj a optimalizace využití podnikatelské infrastruktury a podpora podnikání Koncepce podpory malých a středních podnikatelů 2014-2020 - Ministerstvo průmyslu a obchodu, 2012, cíl 1 Posílení postavení malých a středních podnikatelů v české ekonomice a růst konkurenceschopnosti malých a středních podnikatelů v evropském a světovém kontextu.		

Zdroj: MAS ŽR

### 3) specifický cíl 3.3: Podpora konkurenceschopnosti zemědělství

Tabulka 46 specifický cíl 3.3: Podpora konkurenceschopnosti zemědělství

Prioritní oblast	Zemědělství, venkov a místní produkce		
Strategický cíl	3 Rozvoj a přitažlivost venkova včetně rozvoje a zefektivnění zemědělství		
Specifický cíl	<b>3.3 Podpora konkurenceschopnosti zemědělství</b>		
Popis cíle	Je zapotřebí obnova a rekonstrukce zemědělských provozoven, včetně podpory zemědělské činnosti na území. Nutností je obnovovat zastaralou zemědělskou a lesnickou techniku, která je často v nevyhovujícím stavu a pořizovat novou šetrnou k životnímu prostředí. Je zapotřebí se také zaměřit na rozvoj potenciálu zemědělství pro nové formy podnikání (agroturistika, farmy-ubytování, jízdy na koních atd.) včetně podpory alternativních aktivit zemědělců		
Opatření	3.3.1. krajina krásnější (rozvoj zemědělské výroby) 3.3.2. rozvoj nezemědělské činnosti 3.3.3. lesnická infrastruktura 3.3.4. lesnická technika		
Socioekonomická analýza	2.9.4. Ochrana půdy – str. 63		
Analýza problémů a potřeb území	CP4 Nedostatečný rozsah a úprava veřejných prostranství a navazujících krajiny CN Konkurenceschopnost zemědělství		
SWOT analýza	CS1 tradice zemědělského hospodaření CW2 nedostatečný rozsah a úprava veřejných prostranství a navazující krajiny CO10 využití vícezdrojového financování - EU, ČR CT2 nedostatek financí na rozvoj venkova		
Měřitelné indikátory	<b>Název ukazatele</b>	<b>MJ</b>	<b>Požad.stav</b>
	Pracovní místa v rámci podpořených projektů (Leader)	Míst	3
	Technika, strojní zařízení a vybavení	Ks	10
	Počet podpořených podniků/příjemců	Ks	30
	Celková délka lesních cest	Km	5
Vazba na externí koncepcí a strategie	Program rozvoje Pardubického kraje pro období 2012 – 2016 s výhledem do roku 2020, cíl C.1 Podpora multifunkčního zemědělství a péče o krajinu krajiny Koncepte podpory malých a středních podnikatelů 2014-2020 - Ministerstvo průmyslu a obchodu, 2012, cíl 1 Posílení postavení malých a středních podnikatelů v české ekonomice a růst konkurenceschopnosti malých a středních podnikatelů v evropském a světovém kontextu. Akční plán pro rozvoj ekologického zemědělství v letech 2011-2015 Ministerstvo zemědělství, Přijatý vládou ČR dne 14. 12. 2010 pod č. j. 1227/10		

Zdroj: MAS ŽR

## 4) specifický cíl 3.4: Podpora zaměstnanosti včetně sladování pracovního a rodinného života

Tabulka 47 specifický cíl 3.4: Podpora zaměstnanosti včetně sladování pracovního a rodinného života

Prioritní oblast	Zemědělství, venkov a místní produkce		
Strategický cíl	3 Rozvoj a přitažlivost venkova včetně rozvoje a zefektivnění zemědělství		
Specifický cíl	<b>3.4 Podpora zaměstnanosti včetně sladování pracovního a rodinného života</b>		
Popis cíle	<p>Dlouhodobě je zapotřebí se zaměřit na snižování počtu nezaměstnaných obyvatel regionu. Nezaměstnanými jsou nejčastěji obyvatelé bez praxe, ženy po mateřské dovolené, lidé po padesátce a etnické menšiny. Z důvodů sociálních, společenských a hospodářských je třeba tyto skupiny podporovat a celkově snižovat dlouhodobou nezaměstnanost, s kterou se pojí řada negativních efektů.</p> <p>Podpora spolupráce a propojení trhu práce (požadavky) se vzdělávací sférou (soulad a reakce s požadovanými profesemi).</p>		
Opatření	<p>3.4.1. rozvoj sociálního podnikání 3.4.2. vzdělávání k zaměstnanosti 3.4.3. sociální podnikání 3.4.4. kvalita a dostupnost sociálních služeb 3.4.5. prorodinná opatření</p>		
Socioekonomická analýza	<p>2.6.4. Sociální služby- str. 47 2.6.5. Školství – str. 49 2.10.2. Zaměstnanost</p>		
Analýza problémů a potřeb území	<p>CP3 Nepříznivý demografický vývoj venkovských oblastí DP5 Nesoulad profesní struktury obyvatel s požadavkem trhu práce – cyhběžící profese v technických oborech CN4 Zatraktivnit venkov pro přilákání mladé generace DN3 Podpořit vzájemnou spolupráci škol – se zaměstnavateli, se zřizovateli</p>		
SWOT analýza	<p>CW3 nepříznivý demografický vývoj venkovských oblastí CW5 nízká sounáležitost a ztotožnění obyvatel se životem na venkově CO1 zatraktivnění venkovského prostoru pro mladou generaci</p>		
Měřitelné indikátory	<b>Název ukazatele</b>	<b>MJ</b>	<b>Požad.stav</b>
	Míra nezaměstnanosti osob s nejnižším vzděláním	%	22
	Počet podniků pobírajících podporu	Podniky	2
	Počet podniků pobírajících granty	Podniky	2
	Počet nových podniků, které dostávají podporu	Podniky	1
	Celkový počet účastníků	Účastníci	40
	Zvýšení zaměstnanosti v podporovaných podnicích	FTE	15
	Soukromé investice odpovídající veřejné podpoře podniků (granty)	EUR	11 517
	Zvýšení zaměstnanosti v podporovaných podnicích se zaměřením na znevýhodněné skupiny	FTE	5
	Kapacita služeb a sociální práce	Klienti	40
	Průměrný počet osob využívající sociální bydlení	Osoby/rok	158
	Nárůst kapacity sociálních bytů	Lůžka	198
	Počet podpořených bytů pro sociální bydlení	Byt.jednotky	10
	Počet podpořených zařízení pro služby a sociální práci	Zařízení	3
	Počet poskytovatelů druhů sociálních služeb	Služby	3
	Kapacita podpořených služeb	Místa	154
	Celkový počet účastníků	Osoby	73
	Počet zaměstnavatelů, kteří podporují flexibilní formy práce	Podniky	4
	Účastníci, kteří získali kvalifikaci po ukončení své účasti	Osoby	27
	Počet osob pracujících v rámci flexibilních forem práce	Osoby	9
	Počet sociálních podniků vzniklých díky podpoře	Organizace	1
	Počet podpořených již existujících sociálních podniků	Organizace	1
	Využívání podpořených služeb	Osoby	9
	Počet sociálních podniků vzniklých díky podpoře, které fungují i po ukončení podpory	Organizace	2
	Znevýhodnění účastníci, kteří po ukončení své účasti hledají zaměstnání, jsou v procesu vzdělávání/odborné přípravy, rozšiřují si kvalifikaci nebo jsou zaměstnaní, a to i OSVČ	Osoby	5
	Účastníci zaměstnaní 6 měsíců po ukončení své účasti, včetně OSVČ	Osoby	16
	Účastníci ve věku nad 54 let zaměstnaní 6 měsíců po ukončení své účasti, včetně OSVČ	Osoby	4
Znevýhodnění účastníci zaměstnaní 6 měsíců po ukonč.své účasti, vč. OSVČ	Osoby	9	

	Účastníci zaměstnaní po ukončení své účasti, včetně OSVČ	Osoby	12
	Počet podpořených již existujících sociálních podniků	Organizace	2
	Kapacita podpořených zařízení péče o děti nebo vzděláv.zařízení	Osoby	37
	Počet podpořených zařízení péče o děti předškolního věku	Zařízení	2
	Počet osob využívajících zařízení péče o děti ve věku do 3 let	Osoby	4
	Počet osob využívajících zařízení péče o děti předškolního věku	Osoby	11
Vazba na externí koncepci a strategie	Program rozvoje Pardubického kraje pro období 2012 – 2016 s výhledem do roku 2020, cíl A.3 Zajištění místní a časové dostupnosti podpory osobám v nepříznivé sociální situaci prostřednictvím stabilní, efektivní, flexibilní a kvalitní sítě sociálních služeb a jejich provázání s dalšími službami (např. z oblasti zdravotnictví)		

Zdroj: MAS ŽR

### 3.3.4 SC 4 Pestrý společenský život a kvalitní výběr a možnosti vzdělávání včetně celoživotního učení

Tento strategický cíl je velice důležitý, protože se zaměřuje na všechny věkové kategorie obyvatel žijících v obcích. Je zapotřebí mít v regionu dostatečné vzdělávací prostory pro předškolní i školní docházku, tyto prostory mohou být pak v mimoškolních hodinách využívány pro semináře, kurzy, univerzity 3. věku. K tomu je důležitý i kulturní život, který zpříjemní obyvatelům regionu svůj volný čas.

#### 1) specifický cíl 4.1.: Zkvalitňování předškolního a školního vzdělávání

Tabulka 48 specifický cíl 4.1.: Zkvalitňování předškolního a školního vzdělávání

Prioritní oblast	Kultura, celoživotní vzdělávání		
Strategický cíl	4 Pestrý společenský život a kvalitní výběr a možnosti vzdělávání včetně celoživotního učení		
Specifický cíl	4.1. Zkvalitňování předškolního a školního vzdělávání		
Popis cíle	Je zapotřebí podporovat vzdělávání obyvatel a to ve všech věkových kategoriích, a to jak předškolní děti a školní. Chceme mít úspěšný region s úspěšnými obyvateli, aby bylo možno odolávat konkurenci včetně té profesní. Podporou školství a vzdělávání dojde i k posílení rozvoje společenského života, vztahu obyvatel k regionu a snížení záporné migrace obyvatel. Realizací aktivit dojde k zajištění kvalitního materiálního vybavení a odpovídajícího zázemí škol pro výuku - komplexní zázemí. Je zapotřebí také vyřešit rozšíření kapacit mateřských škol v exponovaných místech zájmu či využití kapacit základních škol, podpora realizace dětských skupin		
Opatření	4.1.1. školy dostupné všem 4.1.2. zlepšení dopravní dostupnosti škol 4.1.3. rekonstrukce a opravy budov		
Socioekonomická analýza	2.6.5. Školství – str. 49		
Analýza problémů a potřeb území	DP1 Špatný technický stav venkovských škol DP2 Bezbariérový přístup do škol DP3 Nedostatečná kapacita mateřských škol a školních družin DN1 Podporovat investice do školských zařízení a vzdělávání		
SWOT analýza	DS2 široká síť vzdělávací infrastruktury – počet a rozmístění škol DS4 dostatečná kapacita základních škol DW5 špatný technický stav venkovských škol DW6 malá kapacita mateřských škol (MŠ) a školních družin DW7 bezbariérový přístup do škol DT4 nedůvěra k vesnickým školám		
Měřitelné indikátory	<b>Název ukazatele</b>	<b>MJ</b>	<b>Požad.stav</b>
	Počet osob předčasně opouštějící vzdělávací systém	%	5
	Podíl tříletých dětí umístěných v předškolním zařízení	%	90,5
	Počet podpořených vzdělávacích zařízení	Zařízení	11
	Kapacita podporovaných zařízení péče o děti nebo vzdělávací zařízení	Osoby	130
	Počet osob využívající zařízení péče o děti do 3 let	Osoby	5
Počet podpořených služeb	Výstup	5	
Vazba na externí koncepci a strategie	Program rozvoje Pardubického kraje pro období 2012 – 2016 s výhledem do roku 2020, cíl A.1 Podpora kvalitního systému vzdělávání		

Zdroj: MAS ŽR



## 2) specifický cíl 4.2.: Podpora celoživotního učení jako prostředku zajištění kvality života a spokojenosti obyvatel

Tabulka 49 specifický cíl 4.2.: Podpora celoživ. učení jako prostředku zajištění kvality života a spokojenosti obyvatel

Prioritní oblast	Kultura, celoživotní vzdělávání		
Strategický cíl	4 Pestrý společenský život a kvalitní výběr a možnosti vzdělávání včetně celoživotního učení		
Specifický cíl	<b>4.2. Podpora celoživ. učení jako prostředku zajištění kvality života a spokojenosti obyvatel</b>		
Popis cíle	Podpora vzniku komunitních škol, které povedou přes vzdělávání a kurzů pro dospělé až po univerzity 3. věku pro seniory.		
Opatření	4.2.1. podpora a rozvoj nabídky celoživotního učení prostřednictvím sítě vzdělávacích institucí zahrnující širokou nabídku kroužků, rekvalifikací, seminářů a dalších vzdělávacích možností		
Socioekonomická analýza	2.6.5. Školství – str. 49		
Analýza problémů a potřeb území	DP4 Nedostatečná nabídka volnočasových, kulturních a vzdělávacích aktivit v malých obcích DN2 Podporovat rozšíření nabídky volnočasových vzdělávacích a kulturních aktivit		
SWOT analýza	DS7 rozšiřující se možnosti a nabídka vzdělávacích aktivit pro seniory – Univerzita 3. Věku DW3 nedostatečná nabídka volnočasových, kulturních a vzdělávacích aktivit v malých obcích DO2 další vzdělávání obyvatel DT1 nedostatek financí na rozvoj kultury a celoživotního vzdělávání		
Měřitelné indikátory	<b>Název ukazatele</b>		<b>MJ</b>
	Technické a materiální vybavení škol		Ks
	Počet nově vzniklých kurzů/oborů v rámci celoživotního učení		Ks
	<b>Požad.stav</b>		
	20		
	10		
Vazba na externí koncepcí a strategie	Program rozvoje Pardubického kraje pro období 2012 – 2016 s výhledem do roku 2020, cíl A.1 Podpora kvalitního systému vzdělávání Strategie celoživotního učení ČR 2007-2015 - Ministerstvo školství, mládeže a tělovýchovy, 2007, strategický cíl Uznávání, prostupnost - Vytvořit otevřený prostor pro celoživotní učení včetně uznávání výsledků neformálního vzdělávání a informálního učení		

Zdroj: MAS ŽR

## 3) specifický cíl 4.3.: Podpora kulturních a volnočasových aktivit

Tabulka 50 specifický cíl 4.3.: Podpora kulturních a volnočasových aktivit

Prioritní oblast	Kultura, celoživotní vzdělávání		
Strategický cíl	4 Pestrý společenský život a kvalitní výběr a možnosti vzdělávání včetně celoživotního učení		
Specifický cíl	<b>4.3. Podpora kulturních a volnočasových aktivit</b>		
Popis cíle	Pro obyvatele regionu jsou volnočasové aktivity velmi důležité a slouží k podpoře rezidenčního bydlení v regionu a k podpoře společenského života v obcích. Tyto aktivity jsou, zde i pro návštěvníky regionu, kterým zde zpříjemňují jejich pobyt a slouží k podpoře cestovního ruchu a tím i k zvýšení návštěvnosti regionu. Je zapotřebí tedy tyto aktivity podporovat a dále rozvíjet a zkvalitňovat.		
Opatření	4.3.1. podpora rozvoje pestrých kulturních, vzdělávacích a volnočasových aktivit včetně důrazu na sport a tělovýchovu (zdravý životní styl)		
Socioekonomická analýza	2.6.5. Školství – str. 49 2.7. Aktivity a společenský život v obcích – str. 56		
Analýza problémů a potřeb území	DP4 Nedostatečná nabídka volnočasových, kulturních a vzdělávacích aktivit v malých obcích DN2 Podporovat rozšíření nabídky volnočasových vzdělávacích a kulturních aktivit		
SWOT analýza	DS5 řada tradičních kulturních a řemeslných akcí regionu DW3 nedostatečná nabídka volnočasových, kulturních a vzdělávacích aktivit v malých obcích DO4 podpora tradičních a nových aktivit a spolků DO5 větší zapojení škol do kulturního života a kulturního dění v obcích DT6 sezónnost aktivit		
Měřitelné indikátory	<b>Název ukazatele</b>		<b>MJ</b>
	Počet kulturních akcí		Ks
			<b>Požad.stav</b>
			100
Vazba na externí koncepcí a strategie	Program rozvoje Pardubického kraje pro období 2012 – 2016 s výhledem do roku 2020, cíl A.1 Podpora kvalitního systému vzdělávání Strategie celoživotního učení ČR 2007-2015 - Ministerstvo školství, mládeže a tělovýchovy, 2007, strategický cíl Uznávání, prostupnost - Vytvořit otevřený prostor pro celoživotní učení včetně uznávání výsledků neformálního vzdělávání a informálního učení		

Zdroj: MAS ŽR

## 4) specifický cíl 4.4.: Podpora komunitní funkce a spolupráce škol se školami a dalšími klíčovými aktéry

Tabulka 51 specifický cíl 4.4.: Podpora komunitní funkce a spolupráce škol se školami a dalšími klíčovými aktéry

Prioritní oblast	Kultura, celoživotní vzdělávání		
Strategický cíl	4 Pestrý společenský život a kvalitní výběr a možnosti vzdělávání včetně celoživotního učení		
Specifický cíl	<b>4.4. Podpora komunitní funkce a spolupráce škol se školami a dalšími klíčovými aktéry</b>		
Popis cíle	V regionu je také zapotřebí podporovat mimoškolní aktivity dětí, nabídnout jim možnost kroužků či jiných forem využití volného času. Školy budou plnit funkci komunitních škol.		
Opatření	4.4.1. podpora mimoškolních aktivit dětí a důraz na komunitní funkce škol - využití kapacity základních škol pro mimoškolní aktivity 4.4.2. spolupráce škol a dalších klíčových aktérů – předávání zkušeností, zpětná vazba a společný postup pro zefektivnění činností		
Socioekonomická analýza	2.6.5. Školství – str. 49		
Analýza problémů a potřeb území	DP4 Nedostatečná nabídka volnočasových, kulturních a vzdělávacích aktivit v malých obcích DN2 Podporovat rozšíření nabídky volnočasových vzdělávacích a kulturních aktivit		
SWOT analýza	DS2 široká síť vzdělávací infrastruktury – počet a rozmístění škol DW3 nedostatečná nabídka volnočasových, kulturních a vzdělávacích aktivit v malých obcích DO6 podpora vzniku komunitních center DT1 nedostatek financí na rozvoj kultury a celoživotního vzdělávání		
Měřitelné indikátory	<b>Název ukazatele</b>		<b>MJ</b>
	Počet komunitních škol		Ks
Vazba na externí koncepci strategie	Program rozvoje Pardubického kraje pro období 2012 – 2016 s výhledem do roku 2020, cíl A.1 Podpora kvalitního systému vzdělávání <b>Strategie celoživotního učení ČR 2007-2015</b> - Ministerstvo školství, mládeže a tělovýchovy, 2007, strategický cíl Uznávání, přístupnost - Vytvořit otevřený prostor pro celoživotní učení včetně uznávání výsledků neformálního vzdělávání a informálního učení		

Zdroj: MAS ŽR

### 3.4. Priority rozvoje regionu

Do strategie byly vybrány pouze ty tématické oblasti, cíle a opatření, které region potřebuje řešit, dosahovat, uspokojovat, a v tom smyslu jsou všechny prioritní (ty, které nejsou, nebyly do strategie zahrnuty) a místní subjekty pro ně budou hledat finanční zdroje.

Pečlivě bylo kontrolováno, aby pokud možno všechny skutečnosti, které byly v etapách komunitního projednávání strategie (v průběhu roku 2013 a 2014) označovány za nejdůležitější, měly svůj odraz v návrhové části – aby jim odpovídaly určité specifické cíle.

Technicky byla prioritizace řešena tak, že v tabulkách SWOT v kap. 2.3. (výjimečně i jinde) jsme vyhledali ve slabých stránkách, příležitostech a hrozbách položky, které byly samotnými členy MAS a dalšími aktéry označeny za nejdůležitější, a převedli je pod specifické cíle, resp. ověřili, že jsou tím či oním specifickým cílem pokryty.

### 3.5. Inspirace

MAS Železnohorský region si velice uvědomuje význam sbírání inspirativních příkladů dobré praxe. Z tohoto důvodu spolupracujeme s mnoha organizacemi, jsme členy řady organizací, máme partnerské MAS, pořádáme vzdělávací výjezdní semináře na území jiných MAS a vzděláváme své zaměstnance a členy orgánů.

## Členství v organizacích

MAS je členem několika organizací, které slouží k sdružování MAS a výměně zkušeností

### 1) Národní síť MAS

Národní síť Místních akčních skupin České republiky, z.s. je sdružením místních akčních skupin, pracujících metodou LEADER.

Posláním NS MAS ČR je především sdružovat MAS, reprezentovat a zastupovat MAS na národní úrovni vůči vládním institucím, ministerstvům a organizacím zřizovanými ministerstvy a dalším relevantním subjektům a na mezinárodní úrovni vůči organizacím a subjektům pracujícím v intencích iniciativy Leader a ve vztahu k ostatním partnerům, institucím a úřadům apod.

V neposlední řadě je NS MAS ČR svými členy pověřena spolupracovat a komunikovat s kraji a jejich krajskými úřady, s organizacemi zabývajícími se rozvojem venkova, s finančními ústavy, na mezinárodní úrovni s příslušnými institucemi EU, s mezinárodními institucemi zabývajícími se problematikou venkova a metodou LEADER. Součástí činnosti je propagace a medializace ve sdělovacích prostředcích a vlastními aktivitami.

**Cílem NS MAS ČR** je podpora činnosti MAS při realizaci programu obnovy všestranného rozvoje venkova s cílem:

- zlepšit kvalitu života na venkově prostřednictvím setrvalého a integrovaného místního rozvoje,
- zajistit reciproční přenos poznatků a zkušeností mezi členy sítě,
- zajistit reciproční přenos poznatků a zkušeností na úrovni spolupráce mezi členskými zeměmi Evropské unie a jejich MAS,
- podporovat spolupráci s dalšími zeměmi, které ve venkovském prostoru chtějí používat metodu LEADER.

### 2) Krajská síť MAS Pardubického kraje

V rámci KS MAS dochází k vzájemné spolupráci a pomoci při realizaci a propagaci programu LEADER v činnosti Krajského sdružení místních akčních skupin v Pardubickém kraji za účelem zvyšování kapacit MAS a kvalifikovanějšího, efektivnějšího a rychlejšího vzájemného koordinování řešení úkolů vlastního a společného zájmu.

V rámci KS MAS dochází mezi členy k:

- sdílení zkušeností při přípravě a implementaci subregionálních rozvojových strategií a realizaci projektů na územích jednotlivých MAS i projektů spolupráce s dalšími územími, jednání s veřejnou správou a dalšími subjekty, zajištění podpory pro implementaci metody
- Leader v činnosti MAS v oblasti rozvoje venkova na národní, krajské a místní úrovni, činnosti v rámci NS MAS ČR, např. analýzy, mapování území, specifické projekty NS MAS ČR
- s celostátní působností, vzdělávání, profesní příprava a zvyšování odborné kvalifikace členů a pracovníků MAS, propagace a prezentace venkova Pardubického kraje a činností MAS ve prospěch rozvoje
- venkova, informování veřejnosti o principech metody LEADER a udržitelném rozvoji venkova
- případně v dalších oblastech, na kterých se smluvní strany dohodnou

### 3) Asociace regionálních značek

Od r. 2011, kdy se Železnohorský region stal členem Asociace regionálních značek ČR (ARZ), již podporuje 59 místních kvalitních výrobců a producentů, což je vzhledem k jeho menší rozloze, v porovnání s ostatními 26 regiony ČR, úspěch svědčící o dobré vůli k vzájemné podpoře mezi lidmi. Od r. 2012, kdy byla fyzicky zahájena certifikace výrobků, došlo k tvorbě mnoha aktivit na přímou podporu odbytu místní produkce nad rámec podmínek ARZ (sada propagačních materiálů, mapa s označením areálů výrobců a popisem jejich nabídky, putovní výstava po regionu, prezentace v Senátu ČR, možnost volného prodeje při akcích v regionu, aj.). Je velkým přínosem, že některé z aktivit, jako např. Gurmánskou a Formánskou stezku, vytvořili sami výrobci. Právě možnost propojení spolupráce v rámci systému certifikace ARZ prostřednictvím jednotlivých regionálních koordinátorů výrobci uvádějí jako největší přínos pro zkvalitnění jejich nabídky.

### 4) Celostátní síť pro venkov

Jako řádný člen MAS využívá výměny informací a zkušeností s ostatními členy, zapojuje se do pořádaných akcí, spolupracuje na bázi celkové propagace příkladů dobré praxe Pardubického kraje.

## Výjezdní vzdělávací semináře

MAS ve spolupráci s Regionální školou obnovy venkova pořádá pravidelně každý rok na podzim výjezdní seminář na území partnerských regionů či MAS. Semináře jsou určeny pro představitele obcí, členů a partnerských organizací. Semináře jsou zaměřeny na výměnu zkušeností, na ukázkou realizovaných projektů a na poznání příkladů dobré praxe.

V jarních měsících MAS pořádá pro své zaměstnance a členy orgánů pravidelně výjezdní seminář. Vždy je navštívena jedna MAS, kde se snažíme nasbírat příklady dobré praxe a poznat, jak se co v daném regionu dělá.

Více o výjezdních vzdělávacích seminářích naleznete v kapitole 1.3., tabulka 5

## Vzdělávání zaměstnanců a členů orgánů

Zaměstnanci MAS a členové orgánů se pravidelně účastní vzdělávacích seminářů, workshopů či konferencí.

Tabulka 52 Přehled vzdělávacích akcí, kterých se pravidelně zaměstnanci účastní:

Název akce	Kdo se účastní	PRV / širší strategie
Výjezdní vzdělávací seminář pro představitele obcí a členské a spolupracující subjekty MAS Pardubického kraje	Manažer, administrativní pracovník	PRV / širší strategie
Setkání členů CSV Pardubického kraje, Chrudim	Manažer, administrativní pracovník	PRV / širší strategie
Konference Venkov	Manažer,	PRV
Valná hromada NS MAS ČR	Administrativní pracovník	PRV
Výjezdní pracovní seminář na území partnerské MAS	Manažer, administrativní pracovník	PRV / širší strategie

Zdroj: MAS ŽR

Dále se pracovníci účastní odborných seminářů na nejrůznější témata, které se týkají problematiky rozvoje venkova, cestovního ruchu, životního prostředí a další.

## 3.6. Integrační prvky

Strategie komunitně vedeného místního rozvoje regionu MAS Železnohorský region navazuje na předchozí strategii, která byla v rámci regionu implementována v období 2007 – 2013. V tomto kontextu se strategie snaží dále prohlubovat společné úsilí jednotlivých sektorů (veřejného, podnikatelského a neziskového). **Strategický plán má přírůstkový inovativní charakter i vzhledem k prohlubování spolupráce uvnitř území a získávání finančních prostředků na realizaci strategie MAS z vnějších zdrojů.** Teprve v MAS došlo k propojení podnikatelského, veřejného a neziskového sektoru.

Strategie počítá s rozsáhlou spoluprací zainteresovaných subjektů. Aby se **Železnohorský region mohl rozvíjet, je důležité, aby fungoval jako celek.** Je zapotřebí vytvářet širokou platformu pro vzájemnou komunikaci a spolupráci na úrovni subjektů fungujících v rámci MAS, tzn. firem, neziskových organizací, obecní samosprávy, ale i veřejnosti. Nesmí však zůstat jen na úrovni komunikace, je nezbytné pracovat i na společných projektech. Proto jsou v rámci strategie navrženy aktivity, které podporují integraci regionu.

**Jednotlivé klíčové oblasti rozvoje strategie netvoří samostatné tematické potřeby rozvoje regionu, ale vzájemně provázaný celek.** Toto řešení vede ke komplexnímu rozvoji území jako celku ve všech cílových oblastech při respektování zásad a využití principů LEADER. Postupné a systematické naplňování stanovených cílů jako vzájemně integrovaného systému přispěje ke zvyšování kvality života v regionu a k dosažení požadovaného rozvoje venkovského regionu (tvorba pracovních příležitostí na venkově, dostatečná občanská vybavenost, kvalitní čisté životní prostředí, aktivní komunitní život místních obyvatel apod.).

Jednotlivé projekty zapadající do strategie budou nastaveny tak, aby jejich **výstupy a výsledky byly dlouhodobě udržitelné nejen z hlediska institucionálního, ale především také finančního.** Požadavek na prokázání udržitelnosti projektu bude zohledněn i při výběru jednotlivých projektů k realizaci. MAS bude v rámci uskutečňování vlastních projektů zaměřených na vzdělávání napomáhat jednotlivým aktérům s přípravou a realizací jejich projektů, které povedou k dalšímu splňování stanovených cílů. Pomoc se bude týkat především oblasti získávání finančních prostředků, projektového řízení, strategického plánování, udržitelného rozvoje a spolupráce v území.

### Integrační prvky:

- 1) Životní prostředí – většina území se nachází na území Chráněné krajinné oblasti Železné hory a Národního geoparku Železné hory.
- 2) Venkovský charakter zástavby
- 3) Většina obcí do 500 obyvatel
- 4) Spolupráce s regionálními výrobci

## 3.6.1. Integrace na úrovni strategie

Integrační charakter CLLD je dán především možností **přejít od podpory vzájemně izolovaných a individuálních projektů k projektům na území koordinovaným nebo/a propojovaným do celků**. Díky přístupu CLLD tak vzniká nová, **přidaná hodnota spočívající ve vzájemné provázanosti, synergii a předcházení duplicitám**.

**Propojenost** v navržené strategii existuje již **na úrovni strategických a specifických cílů**. Například:

- realizace SC 1 Zdravé životní prostředí a rozvoj národního geoparku Železné hory bude mít pozitivní vliv na SC 3 Rozvoj a přitažlivost venkova včetně rozvoje a zefektivnění zemědělství. Provázáním obou SC napomůže k zvýšení kvality životního prostředí a občanské vybavenosti obcí, což povede k zvýšení kvality života, k růstu místní ekonomiky a zaměstnanosti, což se odrazí i v zastavení migrace mladých lidí z venkova do měst.
- Stejně tak i např. SC 2 Rozvoj cestovního ruchu a zachování a udržování památek, jako kulturního dědictví pro budoucí generace je povázaný s již zmiňovaným SC 3. Společně oba SC povedou k zvýšení kvality služeb poskytovaných na venkově, což přispěje k zvýšení návštěvnosti venkova a odrazí se to na posílení hospodářské stability venkova.
- Zvýšení společenského života a celoživotnímu vzdělávání (na což je zaměřen SC 4) je provázáno v podstatě na všechny SC strategii. Vzděláváním především mladých generací v oblasti třídění odpadů, chování k životnímu prostředí, dojde k zvýšení a udržení kvality životního prostředí. Společenský život napomůže cestovnímu ruchu (SC2) k zvýšení návštěvnosti regionu, každý návštěvník se chce bavit. A provázanosti se SC 3 je např. dopravní dostupnost do škol, nejlépe šetrnými formami dopravy (cyklodoprava, nízkoemisní dopravní prostředky)

## 3.6.2. Integrace na úrovni projektů

MAS vytvořila při přípravě strategie **zásobník projektů**, který obsahuje celou řadu projektů, a to jak těch které jsou podporovatelné z operačních programů EU nebo na které bude muset MAS společně s realizátory hledat prostředky jinde, ať už z národních zdrojů, programů obnovy venkova Pardubického kraje nebo nejrůznějších nadací či budou muset být projekty realizovány z vlastních zdrojů.

Zásobník projektů bude každý rok aktualizován a průběžně doplňován (zde nezveřejňujeme, aby nevzbudil dojem definitivnosti). Projekty obsahují řadu záměrů, které se dají věcně, územně nebo časově integrovat do větších celků a jejich vznik a přípravu může MAS iniciovat a koordinovat.

Záměry v zásobníku projektů byly vyhodnoceny a jasně se zde ukázaly nejrůznější integrační prvky, které spočívají v provázanosti jednotlivých projektů a v úmyslu realizovat i ty projekty, které nejsou podporovatelné z dotačních titulů.

Integračnímu efekt si můžeme ukázat v několika skupinách:

### a) integrace uvnitř sektoru:

- některé obce připravují **projekt výsadba sadů** – realizací dojde k obnově zaniklých sadů a jejich návratu do území CHKO Železné hory. Tyto projekty budou následně využívány i školami k jejich mimoškolním programům a povedou k ekologické výchově a posílení patriotismu
- **zvyšování kvality poskytovaných služeb**, což povede k zvýšení návštěvnosti nejen dané provozovny, ale i celého regionu a povede to k zvýšení hospodářské stability venkova
- **podpora odbytu místní produkce** – propojení místních výrobců s prodejci, čímž dojde ke zkrácení dodavatelského řetězce a k dodávce kvalitních místních produktů. Společný rozvoj marketingu **ŽELEZNÉ HORY, regionální produkt**. Společnou cestou jít ke kvalitním produktům a pokrmům.

### b) mezisektorová integrace:

- místní základní škola bude realizovat projekt na **rekonstrukci a vybavení počítačové učebny**, v těchto prostorách budou probíhat mimo vyučovací hodiny i univerzity 3. věku pro seniory a další kurzy a semináře ke zvyšování počítačové gramotnosti obyvatelstva.
- charita zrekonstruuje prostory neuvyžávané budovy. V budově vznikne **komunitní centrum** s čajovnou, jako sociálním podnikem. Integrace se projevuje v propojení i operačních programů na realizaci – rekonstrukce budovy z IROP a samotný provoz z OP ZAM. Další aktivity, které budou projekt rozvíjet kurzy a semináře pro obyvatele, kurzy pro děti a další. Dále na projekt naváže vybudování posilovny pro hendikepované.
- místní sbor dobrovolných hasičů se dohodl s obcí na **rekonstrukci hasičské zbrojnice**. Město zažádá a zrealizuje rekonstrukci hasičské zbrojnice, členové SDH poskytnou dobrovolnickou práci. V půdních prostorech hasičské zbrojnice vznikne také muzeum a společenská místnost pro děti. Budova bude tak sloužit nejen pro účely výjezdové jednotky, ale i jako místo pro výchovu dětí, společenské prostory a v neposlední řadě, jako muzeum pro návštěvníky.

V MAS se uvažuje ještě o dalších směrech integrace na úrovni projektů – **zrcadlové projekty**:

- **obsahová integrace** – obohacení původního záměru nebo jeho znovupoužití v jiné obci či firmě
- **územní integrace** – rozšíření záměrů na další obce nebo na celý region
- **časová integrace** – prodloužení původně jednorázového, avšak úspěšného projektu do dalších let

Významné je také zřetězení aktivit a celých podnikatelských subjektů do logického celku, který přinese větší efekt v prodeji (ziskovost), tzn.:

1. **technologická integrace** – navázání záměrů do technologického řetězce (např. výroba zemědělských produktů, jejich zpracování a prodej)

**Integrované projekty bude MAS zvýhodňovat**, buď pouze poradensky, nebo i při výběru projektů k financování.

Jak je vidět, **většina těchto integrovaných prvků má současně inovační charakter.**

## 3.7. Inovativní prvky

V rámci strategie budou realizovány především **projekty s inovativními prvky, které budou dlouhodobě udržitelné, přispějí k naplňování cílů strategie a prokáží synergický efekt.** Podporujeme integrované projekty, protože právě ty přinášejí synergický efekt. Při uplatnění inovativních postupů se musí vždy jednat o nové procesy, a to buď v rámci činnosti jednoho subjektu, nebo v rámci regionu. Při realizaci jednotlivých projektů tak bude dostatečně využít potenciál, kterým region disponuje. Zapojením inovací do přípravy a realizace projektů dojde ke zvýšení konkurenceschopnosti regionu.

Celý proces komunitně vedeného místního rozvoje je pro region stále novým postupem. Jsou zde využity i zkušenosti z předchozího programového období.

V rámci principu LEADER a v rámci zachování udržitelného rozvoje venkova a udržitelnosti vlastních procesů pro budoucí vývoj regionu byl stanoven hlavní radikální inovační prvek, který je základem vývoje regionu.

Veškeré aktivity jsou dle potřeby řešeny formou „**komunitního plánování**“ jenž má nesporný inovační prvek. Komunitní plánování, na rozdíl od „rozhodování shora“ bez účasti zainteresované veřejnosti, má nesporný přínos pro informovanost společnosti, širší se zapojení do příprav a realizace aktivit, co má za následek prohloubení a upevnění vztahu obyvatel k regionu. To by mohlo zastavit, či alespoň výrazně omezit odliv mladší generace z venkova do měst.

Z komunitního plánování vyšly i **další inovační prvky** specifické pro daný region:

### 1) Radikální inovace

a) Obnova a podpora tradičních zvyků, produktů a řemesel formou zapojení širší občanské základny do procesu.

Certifikace regionálních výrobků ŽELEZNÉ HORY, regionální produkt, obytná místní produkce, vznik nových výrobků a chybějících služeb, rozvoj kulturní společnosti vznikem nových i **obnovou staronových tradičních akcí a zaváděním nových forem obnovy krajiny a přírody jako součástí podpory rozvoje regionu v oblasti cestovního ruchu.**

b) Tvorba finančního zdroje na doplňkové „měkké“ aktivity v rámci projektů MAS

Vytvoření nezávislého finančního zdroje na chybějící podporu doplňkových akcí v rámci realizace investičních projektů v oblasti cestovního ruchu na bázi destinační společnosti, která cestovní ruch v regionu organizuje a zajišťuje navazující služby.

V případě získání vyššího finančního zdroje podpora předfinancování projektů NNO, což zvýší absorpční kapacitu regionu.

### 2) Přírůstková inovace

a) Zapojení mládeže a vzdělávacích institucí do přípravy projektů, jejich výběru a hodnocení

Zapojení mládeže bude mít dlouhodobý přípravný efekt do doby, než sami začnou přímo projekty realizovat, poznají strukturu výběru projektů, získají znalosti a nadhled v době, když nebudou na projektech přímo zainteresováni, což bude nesporným přínosem pro rozhodovací a hodnotitelské procesy. Viz. Programy pro školy, E-senior.

Od roku 2014 realizuje MAS ve spolupráci s Univerzitou Pardubice soutěž pro studenty na **přípravu Programů obnovy venkova** obcí regionu. Nad soutěží převzal také zástupce Petr Šilar. V rámci soutěže si studenti vyzkoušeli, jak se pracuje při přípravě strategických plánů obcí a získali tak praktické zkušenosti. Soutěž bude probíhat i v následujících letech. **Cílem je, aby studenti získali praktické zkušenosti, kterou budou pak následně umět uplatnit v budoucí práci.**

## b) Snaha prosazovat princip kooperace – důrazem na způsob realizace a provázanost projektu s jinými aktivitami v území

Logická provázanost zajistí efektivní řešení problémů regionu a úsporu finančních nákladů. Přímá provázanost bude kladně hodnocena v rámci bodového systému jednotlivých opatření/fichí.

Příklad:

Základní škola rekonstruuje počítačovou učebnu, která bude v rámci vyučovacích hodin sloužit pro potřeby školy a ve večerních hodinách, zde bude místní nezisková organizace provozovat univerzitu 3. věku. Dále budou moci v učebně probíhat počítačové kurzy gramotnosti. Realizací takového projektu dojde k plnému využití prostor v rámci jedné finančních nákladů na provoz.

## c) Kvalita poskytovaných služeb

Nutností je v organizacích poskytujících služby se zaměřit na jejich kvalitu. Jde nám o to, aby se v organizacích v regionu poskytovali kvalitní služby, zákazník z těchto organizací odcházel spokojen a zase se k nám vrátil. Čímž dojde také k posílení ekonomického potenciálu regionu. Napomoci ke zvýšení kvality poskytovaných služeb v organizacích v cestovním ruchu nám může Český systém kvality služeb, jehož vlastníkem je Ministerstvo pro místní rozvoj. Zapojené organizace na základě jednoduchých zásad řízení kvality získají certifikát I. stupně ČSKS a mezinárodně uznávanou značku „Q“. Systém je dvoustupňový, v rámci procesu II. stupně získá organizace i nezávislý pohled hodnotitelského centra a mystery shopping organizace s doporučeními, jak zvýšit kvalitu poskytovaných služeb.

Organizace, které nepůsobí přímo v oblasti cestovního ruchu, se mohou do něho také zapojit, jasným příkladem je např. Svazek obcí Za etištem, který je držitelem certifikátu I. stupně.

A ti, kdo vůbec nezasahují do cestovního ruchu, tak MAS poskytne poradenství a Standard kvality (z ČSKS), který budou moci, jako organizace CR adaptovat pro svoji činnost a zvýšit tak kvalitu svých služeb.

## d) Rozvoj nových forem podnikání

Vytvoření **komplexních turistických balíčků**, které propojí jednotlivé podnikatele, turistické aktivity a organizace, které nabízejí služby v oblasti cestovního ruchu. Nutností je zaměřit se i na nový trend, který je návštěvníky vyhledáván a v regionu chybí – agroturistika.

Další možnou formou rozvoje podnikání je zaměřit se na používání moderních technologií, které jsou šetrné k životnímu prostředí a vedou i k zvýšení ekonomického přínosu z činnosti.

## **Zajištění udržitelnosti inovace**

Inovativní prvky budou v regionu a jednotlivých organizacích nastaveny, tak aby byly udržitelné, přispěli k rozvoji organizace a potažmo i celého regionu. Tak aby díky nim došlo k posílení hospodářské a finanční stability regionu.

## **3.8. Návaznost na jiné strategické dokumenty**

**Zpracovaná Strategie úzce navazuje na již zpracované strategické dokumenty na všech úrovních zainteresovaných subjektů.**

Strategie místní akční skupiny plně **navazuje na jednotlivé strategie členských mikroregionů** a dotýká se více či méně všech operačních programů a využívá pozitivních i negativních zkušeností jednotlivých subjektů. Každý program se v zásadě skládá ze dvou základních pilířů. Prvním je obsah, tedy to, co má být uděláno pro splnění základních cílů toho kterého programu. Druhým pilířem je způsob, jak to má být uděláno. Dosavadní praxe při formulování rozvojových programů je taková, že je velmi podrobně popsán obsah a způsob realizace je chápán pouze jako administrativně technický postup naplňování jednotlivých částí obsahu.

Tabulka 53 Související strategické dokumenty se SCLLD MAS Železnohorský region

Název strategického dokumentu	Realizátor	Datum schválení aktuální verze	Souvinnost s SCLLD MAS Železnohorský region	Odkaz na elektronickou verzi dokumentu
<b>Strategické dokumenty MAS ŽR</b>				
Strategický plán LEADER MAS Železnohorský region "Návrat ke kořenům"	MAS ŽR	Aktualizace 2011	SCLLD navazuje na již realizované SPL	<a href="http://zeleznohorsky-region.cz/tema/tema.phtml?id=2681&amp;menu=4527">http://zeleznohorsky-region.cz/tema/tema.phtml?id=2681&amp;menu=4527</a>
Integrovaná strategie území MAS Železnohorský region	MAS ŽR	březen 2006	SCLLD navazuje na již realizovanou ISÚ	<a href="http://zeleznohorsky-region.cz/tema/tema.phtml?id=6928&amp;menu=4527">http://zeleznohorsky-region.cz/tema/tema.phtml?id=6928&amp;menu=4527</a>
<b>Strategické dokumenty svazků</b>				
Strategie rozvoje Svazku obcí Za Letištěm	Svazek obcí Za Letištěm	září 2015	vychází z nich požadavky obcí a jsou dle toho tvořeny strategické cíle	<a href="http://zeleznohorsky-region.cz/tema/tema.phtml?id=10754&amp;user=1170&amp;session=58031747">http://zeleznohorsky-region.cz/tema/tema.phtml?id=10754&amp;user=1170&amp;session=58031747</a>
Strategie rozvoje Mikoregionu Západně od Chrudimi	Svazek obcí Mikoregionu Západně od Chrudimi	září 2015	vychází z nich požadavky obcí a jsou dle toho tvořeny strategické cíle	<a href="http://zeleznohorsky-region.cz/tema/tema.phtml?id=10754&amp;user=1170&amp;session=58031747">http://zeleznohorsky-region.cz/tema/tema.phtml?id=10754&amp;user=1170&amp;session=58031747</a>
Strategie rozvoje Mikoregionu Železné hory	Svazek obcí Mikoregionu Železné hory	září 2015	vychází z nich požadavky obcí a jsou dle toho tvořeny strategické cíle	<a href="http://zeleznohorsky-region.cz/tema/tema.phtml?id=10754&amp;user=1170&amp;session=58031747">http://zeleznohorsky-region.cz/tema/tema.phtml?id=10754&amp;user=1170&amp;session=58031747</a>
Strategie rozvoje svazku obcí Heřmanoměstecko	Svazek obcí Heřmanoměstecko	září 2015	vychází z nich požadavky obcí a jsou dle toho tvořeny strategické cíle	<a href="http://zeleznohorsky-region.cz/tema/tema.phtml?id=10754&amp;user=1170&amp;session=58031747">http://zeleznohorsky-region.cz/tema/tema.phtml?id=10754&amp;user=1170&amp;session=58031747</a>
Strategie rozvoje Svazku obcí Centrum Železné hory	Svazek obcí Centrum Železné hory	září 2015	vychází z nich požadavky obcí a jsou dle toho tvořeny strategické cíle	<a href="http://zeleznohorsky-region.cz/tema/tema.phtml?id=10754&amp;user=1170&amp;session=58031747">http://zeleznohorsky-region.cz/tema/tema.phtml?id=10754&amp;user=1170&amp;session=58031747</a>
Strategie rozvoje Svazku obcí Podhůří Železné hory	Svazek obcí Podhůří Železné hory	září 2015	vychází z nich požadavky obcí a jsou dle toho tvořeny strategické cíle	<a href="http://zeleznohorsky-region.cz/tema/tema.phtml?id=10754&amp;user=1170&amp;session=58031747">http://zeleznohorsky-region.cz/tema/tema.phtml?id=10754&amp;user=1170&amp;session=58031747</a>
<b>Strategické dokumenty obcí</b>				
Územní plány	PK	Aktuální verze	Aktuální verze	<a href="http://www.pardubickykraj.cz/uzemni-plany-mest-a-obci">http://www.pardubickykraj.cz/uzemni-plany-mest-a-obci</a>
<b>Strategické dokumenty vyšší úrovně</b>				
Program rozvoje Pardubického kraje pro období 2012-2016	Pardubický kraj	15.12.2011	kvalitní lidské zdroje, konkurenceschopná ekonomika, zdravé ŽP, koordinovaný prostorový rozvoj kraje	<a href="http://www.pardubickykraj.cz/rozvoj-kraje">http://www.pardubickykraj.cz/rozvoj-kraje</a>
Strategie cestovního ruchu PK	Pardubický kraj	28.6.2010	spolupráce s podnikateli a dalšími partnery v cestovním ruchu v rámci Destinační společnosti Východní Čechy, marketing zaměřený na konkrétní cílové skupiny a využívání moderních metod propagace, například internetu, speciálních akcí pro cestovní kanceláře apod.	<a href="http://www.vychodni-cechy.org/cs/ke-stazeni/doc_details/52-strategie-rozvoje-cestovniho-ruchu-v-pardubickem-kraji-na-obdobi-2010-2015">http://www.vychodni-cechy.org/cs/ke-stazeni/doc_details/52-strategie-rozvoje-cestovniho-ruchu-v-pardubickem-kraji-na-obdobi-2010-2015</a>
Plán odpadového hospodářství Pardubického kraje Změna č. 1, 03 / 2010	Pardubický kraj	2010	Nakládání s odpady, kvalitní životní prostředí	<a href="http://www.pardubickykraj.cz/plan-odpadoveho-hospodarstvi/61390/zmena-planu-odpadoveho-hospodarstvi-pardubickeho-kraje">http://www.pardubickykraj.cz/plan-odpadoveho-hospodarstvi/61390/zmena-planu-odpadoveho-hospodarstvi-pardubickeho-kraje</a>
Regionální inovační strategie Pardubického kraje	Pardubický kraj	18.10.2006	lidské zdroje a vzdělanost, infrastruktura pro podnikání, ekonomický potenciál, inovace	<a href="http://www.pardubickykraj.cz/regionalni-inovacni-strategie/55061/regionalni-inovacni-strategie-pardubickeho-kraje">http://www.pardubickykraj.cz/regionalni-inovacni-strategie/55061/regionalni-inovacni-strategie-pardubickeho-kraje</a>
Plán regionálního územního systému ekologické stability Pardubického kraje, 1. etapa	Ekotoxa Opava s.r.o.	květen 2006	hranice regionálních biocenter na území Pardubického kraje	



Územní prognóza jádrového území Hradecko-pardubické aglomerace	Atelie T-plan,s.r.o.	listopad 2003		<a href="http://www.pardubickykraj.cz/uzemni-studie/31497/uzemni-prognoza-jadroveho-uzemi-hradecko-pardubicke-aglomerace-cistopis-v-etapa">http://www.pardubickykraj.cz/uzemni-studie/31497/uzemni-prognoza-jadroveho-uzemi-hradecko-pardubicke-aglomerace-cistopis-v-etapa</a>
Koncepce odpadového hospodářství Pardubického kraje 2002 Není to už neplatné a překonané?	Pardubický kraj	2002	nakládání s odpady, kvalitní životní prostředí	<a href="http://www.pardubickykraj.cz/krajska-koncepce-hospodareni-s-odpady">http://www.pardubickykraj.cz/krajska-koncepce-hospodareni-s-odpady</a>
Strategický dokument ORP Chrudim	Město Chrudim	2015	zaměření na strategické oblasti školství, odpadové hospodářství, sociální služby	
Strategický dokument ORP Pardubice	Svazek obcí Za Letištěm	2015	zaměření na strategické oblasti školství, odpadové hospodářství, sociální služby a cestovní ruch	
Strategický dokument ORP Přelouč	Město Přelouč	2015	zaměření na strategické oblasti školství, odpadové hospodářství, sociální služby	
<b>Strategické dokumenty nejvyšší úrovně</b>				
Strategie EU 2020	EU	3.3.2010	vzdělání, zaměstnanost, doprava, ŽP, podnikání, vyloučené skupiny, zdravotní péče,...	<a href="http://ec.europa.eu/europe2020/index_cs.htm">http://ec.europa.eu/europe2020/index_cs.htm</a>
Evropa 2020 - Strategie pro inteligentní a udržitelný růst podporující začlenění	Rada EU	5.3.2010	zaměstnanost, vzdělanost, inovace, životní prostředí, vyloučené oblasti a skupiny	<a href="http://nsmas.cz/podklady-pro-op/">http://nsmas.cz/podklady-pro-op/</a>
Dokument Bílá kniha – Cesta k jednotnému evropskému dopravnímu prostoru – nová evropská dopravní politika pro období 2012 – 2020 s výhledem do roku 2050	Ministerstvo dopravy	29.6.2012	doprava	<a href="http://www.mdcr.cz/NR/rdonlyres/05F0E9E7-D76B-4A36-84AE.../DP.pdf">www.mdcr.cz/NR/rdonlyres/05F0E9E7-D76B-4A36-84AE.../DP.pdf</a>
Strategie regionálního rozvoje 2014 – 2020	MMR	15.5.2013	analýza regionálních rozdílů	<a href="http://www.mmr.cz/getmedia/08e2e8d8-4c18-4e15-a7e2-0fa481336016/SRR-2014-2020.pdf">http://www.mmr.cz/getmedia/08e2e8d8-4c18-4e15-a7e2-0fa481336016/SRR-2014-2020.pdf</a>
Státní politika životního prostředí ČR 2012 – 2020	MŽP	IX.12	ochrana životního prostředí, ochrana přírody, ochrana a udržitelné využívání zdrojů	<a href="http://www.mzp.cz/C1257458002F0DC7/cz/statni_politika_zivotniho_prostredi/\$FILE/OEDN-statni_politika_zp-20130110.pdf.pdf">http://www.mzp.cz/C1257458002F0DC7/cz/statni_politika_zivotniho_prostredi/\$FILE/OEDN-statni_politika_zp-20130110.pdf.pdf</a>
Koncepce ochrany obyvatelstva do roku 2020 s výhledem do roku 2030	Ministerstvo vnitra - HZS ČR	2013	ochrana obyvatelstva v krizových situacích a při mimořádných událostech	<a href="http://www.vlada.cz/assets/ppov/brs/dokumenty/Koncepce-ochrany-obyvatelstva-2020-2030_1_.pdf">http://www.vlada.cz/assets/ppov/brs/dokumenty/Koncepce-ochrany-obyvatelstva-2020-2030_1_.pdf</a>
Strategie mezinárodní konkurenceschopnosti ČR pro období 2012-2020	Ministerstvo průmyslu a obchodu		infrastruktura, zdravotnictví, vzdělanost, trh práce, finanční trhy	<a href="http://www.vlada.cz/assets/media-centrum/aktualne/Strategie-mezinarodni-konkurenceschopnosti-Ceske-republiky.pdf">http://www.vlada.cz/assets/media-centrum/aktualne/Strategie-mezinarodni-konkurenceschopnosti-Ceske-republiky.pdf</a>
Koncepce státní politiky cestovního ruchu v ČR na období 2014 – 2020	MMR	27.3.2013	cestovní ruch	<a href="http://www.mmr.cz/getmedia/dac4627c-c5d4-4344-8d38-f8de43cec24d/Koncepce-statni-politiky-cestovniho-ruchu-v-CR-na-obdobi-2014-2020.pdf">http://www.mmr.cz/getmedia/dac4627c-c5d4-4344-8d38-f8de43cec24d/Koncepce-statni-politiky-cestovniho-ruchu-v-CR-na-obdobi-2014-2020.pdf</a>
Marketingová koncepce cestovního ruchu 2013-2020	CzechIt		turismus, konkurence, analýza destinace ČR	<a href="http://www.czechtourism.cz/getmedia/fa20d069-2d8b-4d19-8591-b19083531b33/11_12_13_marketingova_strategie.pdf.aspx">http://www.czechtourism.cz/getmedia/fa20d069-2d8b-4d19-8591-b19083531b33/11_12_13_marketingova_strategie.pdf.aspx</a>
Strategie podpory využití potenciálu kulturního dědictví v kontextu politiky soudržnosti 2014+	Ministerstvo kultury	leden 2013	kultura v regionech, kulturní dědictví	<a href="http://dataplan.info/img_upload/7bdb1584e3b8a53d337518d988763f8d/strategie-podpory-vyuziti-potencialu-kulturniho-dedictvi-2014-.pdf">http://dataplan.info/img_upload/7bdb1584e3b8a53d337518d988763f8d/strategie-podpory-vyuziti-potencialu-kulturniho-dedictvi-2014-.pdf</a>
Státní kulturní politika na léta 2009–2014, s výhledem na roky 2015–2020	Ministerstvo kultury	19.11.2008	kultura 2009-2014 s výhledem do budoucnosti	<a href="http://www.mkcr.cz/cz/kulturni-politika/aktualizace--statni-kulturni-politiky-na-leta-2013--2014-s-vyhledem-na-roky-2015--2020-163804/">http://www.mkcr.cz/cz/kulturni-politika/aktualizace--statni-kulturni-politiky-na-leta-2013--2014-s-vyhledem-na-roky-2015--2020-163804/</a>
Státní politika životního prostředí České republiky 2012-2020	Ministerstvo životního prostředí	září 2012	ochrana přírody, klimatu, zlepšení kvality prostředí	<a href="http://www.mzp.cz/C1257458002F0DC7/cz/news_130108_Statni_politika_zivotniho_prostredi/\$FILE/SP%5c%bdP_2012-20.pdf">http://www.mzp.cz/C1257458002F0DC7/cz/news_130108_Statni_politika_zivotniho_prostredi/\$FILE/SP%5c%bdP_2012-20.pdf</a>
Koncepce politiky zaměstnanosti MPSV v horizontu do roku 2020	MPSV	28.3.2014	zaměstnanost, trh práce, rozvoj veřejných služeb	<a href="http://www.komora.cz/pro-podnikani/legislativa-a-ormy/pripominkovani-legislativy/nove-materialy-k-ripominkam/17-14-strategie-politiky-zamestnanosti-do-roku-2020-t-28-3-2014.aspx">http://www.komora.cz/pro-podnikani/legislativa-a-ormy/pripominkovani-legislativy/nove-materialy-k-ripominkam/17-14-strategie-politiky-zamestnanosti-do-roku-2020-t-28-3-2014.aspx</a>
Strategie sociálního začleňování 2014-2020	MPSV	8.1.2014	chudoba, sociální vyloučení	<a href="http://www.mpsv.cz/files/clanky/17082/strategie_soc_zaclenovani_2014-20.pdf">http://www.mpsv.cz/files/clanky/17082/strategie_soc_zaclenovani_2014-20.pdf</a>

Národní inovační strategie ČR 2012-2020	Ministerstvo průmyslu a obchodu	27.9.2011	celoživotní vzdělávání, kreativita, podnikavost, investiční pobídky	<a href="http://databaze-strategie.cz/cz/mpo/strategie/narodni-inovacni-strategie-ceske-republiky?typ=struktura">databaze-strategie.cz/cz/mpo/strategie/narodni-inovacni-strategie-ceske-republiky?typ=struktura</a>
Dopravní politika pro období 2014 – 2020 s výhledem do roku 2050	Ministerstvo dopravy	12.6.2013	doprava	<a href="http://databaze-strategie.cz/cz/md/strategie/dopravni-politika-cr-pro-obdobi-2014-2020-s-vyhledem-do-roku-2050">databaze-strategie.cz/cz/md/strategie/dopravni-politika-cr-pro-obdobi-2014-2020-s-vyhledem-do-roku-2050</a>
Národní strategie finálního vzdělávání	Ministerstvo financí	květen 2010	předlužení, zajištění na stáří	
Koncepce památkové péče v ČR 2011-2016	Ministerstvo kultury	březen 2011	památky	
Strategie integrované územní investice Hradecko-pardubické aglomerace	Město Hradec Králové a Pardubice	18.11.2015	Pro území zapadající do ITI – cestovní ruch, doprava, životní prostředí, školství	<a href="http://www.hradeckralove.org/urad/dokument-strategie-integrované-uzemni-investice-hradecko">www.hradeckralove.org/urad/dokument-strategie-integrované-uzemni-investice-hradecko</a>

Zdroj: MAS ŽR

V příloze A. 3. 1. je k dispozici přehled - na relevantní obsahové části jednotlivých strategií.

## 3.9. Akční plán

MAS se rozhodla, na základě svého potenciálu, zdrojů a potřeb, implementovat svoji strategii prostřednictvím všech možných operačních programů, kde bude moct realizovat svoji strategii.

### MAS v rámci realizace strategie připravila následující programové rámce k těmto operačním programům:

#### 1) Program rozvoje venkova 2014 – 2020 (EZFRV) – Ministerstvo zemědělství ČR

MAS i nadále bude implementovat svoji strategii v rámci Programu rozvoje venkova formou metody LEADER. Tak jako v minulém programovacím období bude MAS i nadále podporovat projekty zaměřené na zemědělskou činnost a projekty obcí, které budou především zaměřeny na lesnickou infrastrukturu.

#### 2) Integrovaný regionální operační program (EFRR) – Ministerstvo pro místní rozvoj ČR

Pro MAS je přímo určena prioritní osa 4 Komunitně vedený místní rozvoj, vážící se k tematickému cíli 9. V úvahu bylo vzato doporučení v Pozičním dokumentu, týkající se na aktivace hospodářského potenciálu venkovských oblastí, vytváření podmínek pro zlepšení konkurenceschopnosti a diverzifikace a dosavadní zkušenosti s realizací CLLD v ČR.

#### 3) Životní prostředí (EFRR, FS) – Ministerstvo Životního prostředí ČR

Komunitně vedený místní rozvoj bude podporován prostřednictvím spolupráce s místními akčními skupinami v souladu s Metodickým pokynem pro integrované nástroje (MMR), a to ve specifickém cíli 4.2 Posílit biodiverzitu v aktivitách, které budou dále upřesněny jednotlivými výzvami.

Většinu OP ŽP financuje Kohezní fond, kde není možné využít CLLD, žadatelé budou do těchto programů žádat samostatně.

#### 4) Zaměstnanost – Ministerstvo práce a sociálních věcí

Problematika zaměstnanosti je průřezovým tématem, které prolíná řadou jiných „klíčových oblastí“ rozvoje regionu, jakými jsou například školství a vzdělávání, kvalita života a volnočasové aktivity v obcích, využití a péče o přírodní a kulturní dědictví, bydlení a služby v obcích aj.

Můžeme definovat následující oblasti, na které se SCLLD přímo zaměřuje a které bude v následujícím období řešit:

- Zefektivnit podporu malých a středních podniků (zvyšovat motivaci k podnikání, cíleně pracovat se začínajícími podnikateli, podporovat nové směry v podnikání, zapojit malé a střední místní podniky do integrovaných projektů rozvoje regionu)
- Podpořit podnikání a konkurenceschopnost (kooperace venkovských podniků navzájem i s většími podniky, podpora služeb pro podnikání na venkově, podpora zaměstnanosti a adaptability pracovní síly, sociálního začleňování)
- Podpořit vzdělávání a rozvoj lidských zdrojů pro ekonomiku (příležitosti k získání nebo udržení kvalifikace použitelné na trhu práce, ale i v osobním a občanském životě, odborné semináře, kde se lidé naučí tradiční řemeslnou práci)

## 5) Výzkum, vývoj a vzdělávání – Ministerstvo školství

Ve vazbě na nastavení OP VVV a jednotlivé aktivity programu se předpokládá využívání integrovaných nástrojů definovaných metodikou (CLLD, IPRÚ, ITI) až jako druhotných prostředků pro realizaci územní dimenze. Tyto nástroje musí být vždy v souladu s MAP, KAP a RIS 3.

Vzhledem k charakteru OP VVV nepředpokládá ŘO přímé využití integrovaného nástroje CLLD, nicméně Místní akční skupiny (MAS) budou využity jako prostředek pro zvyšování absorpční kapacity a zajištění monitoringu specifických problémů daného území. Koordinační role MAS při realizaci intervencí ve prospěch rozvoje venkova vychází z detailní znalosti místních podmínek a široké spolupráce s místními aktéry. Hlubší znalost místních problémů, dovednost zacílení na specifické problémy v místě působnosti MAS jsou výhody, které budou využity v rámci implementace OP VVV. Na základě dohody ŘO s MMR-NOK a Národní sítí Místních akčních skupin (NS MAS) je hlavní úkol MAS spatřován v jejich práci s územím - práce s žadateli, komunikace v území působnosti MAS, informační podpora MŠ, ZŠ a jejich zřizovatelů, navazování spolupráce s územními aktéry při tvorbě MAP.

**MAS ŽR spadá do třech ORP, ve kterých se bude i aktivně podílet na zpracování MAP:**

- ORP Přelouč – MAS přímo koordinuje a zpracovává MAP pro ORP
- ORP Chrudim – MAS je členem pracovního týmu a zpracování MAP ze svého území
- ORP Pardubice – MAS je členem pracovního týmu a zpracování MAP ze svého území

**SCLLD počítá i s programy, na které nemůže mít přímo zpracované programové rámce, v rámci kterých budou řešeny specifické cíle a opatření SCLLD mimo PR:**

### 1) Podnikání a inovace pro konkurenceschopnost – Ministerstvo průmyslu a obchodu

MAS v rámci realizace své SCLLD nebude mít přímo pro daný operační program alokované prostředky, ale i přesto s projekty do daného operačního programu počítá a má je zahrnuté ve své SCLLD. MAS bude aktivně potencionálním žadatelům poskytovat informace z dané oblasti.

Cílem je dosažení konkurenceschopné a udržitelné ekonomiky založené na znalostech a inovacích v regionu. Bude se jednat především o rozvoj podnikání a inovací malých a středních podniků, kde se podpora soustředí zejména na realizaci nových podnikatelských záměrů, včetně rozvoje služeb vedoucích ke zvýšení konkurenční výhody.

### 2) Doprava

V tomto směru si MAS neklade žádné větší cíle, bude poskytovat poradenství pro daný program a má celou řadu projektů, které do tohoto OP zapadají v zásobníku a tudíž s nimi počítá i SCLLD. Největší zájem bude v oblasti zejména na výstavbu cyklostezek. Tento druh dopravy bude pomáhat zejména cestovnímu ruchu, ale je i významným prostředkem nemotorové dopravy. MAS hodlá dále pomáhat při koordinaci návaznosti osobní dopravy mezi obcemi.

### 3) Přeshraniční spolupráce

MAS chce najít vhodné partnery v Polsku, kam spádovost spadá na realizaci projektů, ať samotnou MAS, tak i členskými subjekty či obcemi regionu. S těmito partnery chce realizovat jednotlivé projekty k rozvoji regionu.

MAS ŽR chce realizovat minimálně následující projekty pro území a hledá pro ně partnery na Polské straně:

#### **Marketingová kampaň**

- vzájemná propagace CZ-PL na společná témata
- veletrhy, reklamní kampaně (médiu - PR, školy – osobní marketing),
- společné propagační materiály, výstavy

#### **Příhraniční dostupné všem**

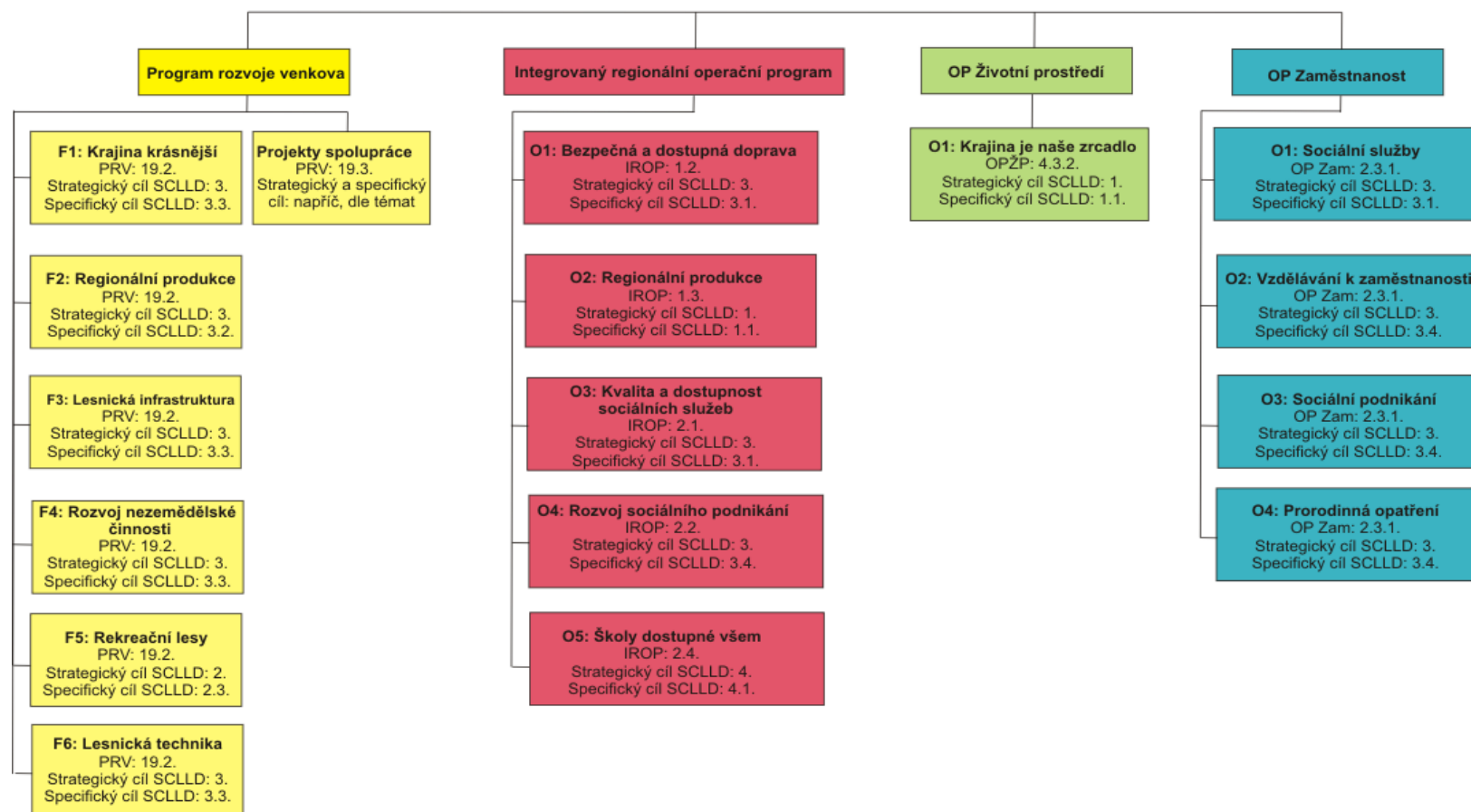
- podpora zpřístupnění a zatraktivnění přírodních lokalit se zacílení na následující skupiny: rodiny s dětmi, senioři, hendikepovaní
- náměty na konkrétní opatření: interaktivní naučné stezky (stávající nebo nové naučné stezky vybavené o inovativní hrací prvky zacílené především na děti, jejich bezbariérové úpravy, příp. interaktivní prvky pro hendikepované)

### 4) Národní zdroje

MAS bude poskytovat poradenství i v rámci dotačních programů na národní úrovni či z POV Pardubického kraje.

## Znázornění struktury programových rámců SCLLD

### PROGRAMOVÉ RÁMCE SCLLD MAS Železnohorský region



## Přehled programových rámců a jejich opatření:



**ŽELEZNOHORSKÝ REGION**  
[www.zeleznohorsky-region.cz](http://www.zeleznohorsky-region.cz)

MAS ŽELEZNOHORSKÝ REGION, z.s.  
Kancelář MAS Železnohorského regionu  
Nám. Míru 288, 538 03 Heřmanův Městec  
Tel.: 725 156 016, E-mail: [mas@zeleznohorsky-region.cz](mailto:mas@zeleznohorsky-region.cz)

# STRATEGIE KOMUNITNĚ VEDENÉHO MÍSTNÍHO ROZVOJE MAS ŽELEZNOHORSKÝ REGION

realizace v období 2016-2023

Žadatelé z území Železnohorského regionu budou moci podávat žádosti od r. 2016 dle jednotlivých vyhlašovaných výzev na níže uvedené opatření vycházející z podmínek operačních programů - veškeré informace na [www.zeleznohorsky-region.cz](http://www.zeleznohorsky-region.cz).  
Jedná se o rámcové informace. Detailní podmínky budou vždy jednotlivými výzvami upřesňovány.

## PROGRAM ROZVOJE VENKOVA

### 1: Krajina krásnější

#### PRV - 4.1.1. Investice do zemědělských podniků

Žadatel: zemědělský podnikatel

Dotace: 50% + 10% mladý zemědělec + 10% LFA, min. 50 000,-, max 1 000 000,- Kč

#### Aktivita:

- obnova a rekonstrukce zemědělských provozoven
- pořízení mobilních strojů pro zemědělskou výrobu
- pořízení peletovacích zařízení pro vlastní spotřebu v zemědělském podniku

#### Aktivita:

- stavební obnova či nová výstavba provozovny
- pořízení strojů, technologií a dalšího vybavení sloužícího pro nezemědělskou činnost
- doplňující výdaje (úprava povrchů, náklady na výstavbu odstavných stání, nákup a výsadba, dopravné zeleně, nákup zařízení, vybavení, hardware, software)

### 2: Regionální produkce

#### PRV - 4.2.1. Zpracování a uvádění na trh zemědělských produktů

Žadatel: zemědělský podnikatel, výrobce potravin, výrobce krmiv, jiné subjekty aktivní ve zpracování, uvádění na trh a vývoji zemědělských produktů.

Dotace: 45% malý a mikro podnik, 35% střední podnik, min. 50 000,- max. 1 000 000,- Kč

#### Aktivita:

- výstavby a rekonstrukce budov včetně nezbytných manipulačních ploch, pořízení strojů, nástrojů a zařízení pro zpracování zemědělských produktů, finální úpravu, balení, značení výrobků
- investice související se skladováním zpracované suroviny, výrobků a druhotných surovin při zpracování
- investice vedoucí ke zvyšování a monitorování kvality produktů
- investice související s uváděním zemědělských a potravinářských produktů na trh (i marketing)
- investice do zařízení na čištění odpadních vod ve zpracovatelském provozu.

### 5: Rekreační lesy

#### PRV - 8.5.2 Neproduktivní investice v lesích

Žadatel: soukromí a veřejní držitelé lesů, jiné soukromoprávní a veřejnoprávní subjekty a jejich sdružení

Dotace: 100%, min. 50 000,-, max 1 000 000,- Kč

#### Aktivita:

- značení, výstavba a rekonstrukce stezek pro turisty (do šíře 2 m)
- značení významných přírodních prvků
- výstavba herních a naučných prvků, fitness prvků
- zřizování odpočinkových stánků, přístřešků, informačních tabulí, závorů
- zařízení k odkládání odpadků a opatření k zajištění bezpečnosti návštěvníků lesa, např. mostky, lávky, zábradlí

### 3: Lesnická infrastruktura

#### PRV - 4.3.2 Lesnická infrastruktura

Žadatel: FO a PO hospodařící v lesích, obce, svazky obcí

Dotace: 90%, min. 50 000,-, max 1 000 000,- Kč

#### Aktivita:

- rekonstrukce a výstavba lesních cest včetně souvisejících objektů a technického vybavení

### 6: Lesnická technika

#### PRV - 8.6.1 Technika a technologie pro lesní hospodářství

Žadatel: soukromí držitelé lesů, obce, svazky obcí, malé a střední podniky zaměřené na lesnictví

Dotace: 50%, min. 50 000,-, max 1 000 000,- Kč

#### Aktivita:

- stroje a technologie pro obnovu, výchovu a těžbu lesních porostů včetně přibližování
- stroje ke zpracování potěžeby zbytků
- stroje pro přípravu půdy před zalesněním
- stroje, technologie a zařízení pro lesní školkařskou činnost
- výstavba či modernizace dřevozpracujících provozoven včetně technologického vybavení

### 4: Rozvoj nezemědělských činností

#### PRV - 6.4.1 Investice do nezemědělských činností

Žadatel: podnikatelské subjekty (FO i PO) - mikropodniky a malé podniky ve venkovských oblastech, zemědělci

Dotace: 35% střední podniky / 45% malé podniky, min. 50 000,-, max 1 000 000,- Kč

#### Podporované oblasti:

- ubytování, stravování a pohostinství
- informační a komunikační činnosti
- činnosti související se stavbami a úpravou krajiny
- sportovní, zájavní a rekreační činnosti

### 7: Podpora místních trhů

#### PRV - 16.4.1 Horizontální a vertikální spolupráce mezi účastníky krátkých dodavatelských řetězců a místních trhů

Žadatel: min. 2 subjekty společně, přičemž min. 1 musí prokázat podnik. činnost v zemědělství nebo potravinářství, zemědělský podnikatel, výrobce potravin, nevládní neziskové organizace zastupující zemědělce nebo zpracovatele potravin, obce nebo svazky obcí

Dotace: 50%, min. 50 000,-, max 1 000 000,- Kč

#### Aktivita:

- společné investice na vznik, rozvoj a společnou propagaci krátkých dodavatelských řetězců nebo místního trhu - např. společné pořízení strojů, technologie a vybavení, stavební náklady na novou výstavbu nebo modernizaci nemovitého majetku (prodejní místo), pořízení počítačového softwaru, propagační činnost



EVROPSKÁ UNIE  
EVROPSKÝ FOND PRO REGIONÁLNÍ ROZVOJ  
INVESTICE DO VAŠÍ BUDOUCNOSTI



MINISTERSTVO  
PRO MÍSTNÍ  
ROZVOJ ČR

## INTEGROVANÝ REGIONÁLNÍ OPERAČNÍ PROGRAM

### 1: Bezpečná a dostupná doprava

#### IRDP - 1.2: Zvýšení podílu udržitelných forem dopravy

**Žadatel:** obce, dobrovolné svazky obcí, organizace zřizované nebo zakládané obcemi a DSO, dopravci ve veřejné linkové dopravě

**Dotace:** 95%, min. 50 000,- Kč max. 1 000 000,- Kč

#### Aktivita:

- zvyšování bezpečnosti dopravy, např. bezbariérový přístup zastávek, zvuková a jiná signalizace pro nevidomé, přizpůsobení komunikací pro nemotorovou dopravu osobám s omezenou pohyblivostí nebo orientací.
- nákup nízkoemisních a bezemisních vozidel
- cyklo doprava – cyklostezky sloužící k dopravě do zaměstnání, škol a za službami, cyklistické pruhy na komunikacích, součástí projektu může být budování doprovodné infrastruktury, např. stojanů na kola, úschoven kol, odpočívadel, výsadba zeleně

### 2: Ochrana regionu

#### IRDP - 1.3: Zvýšení připravenosti k řešení a řízení rizik a katastrof

**Žadatel:** obce

**Dotace:** 95%, min. 50 000,- Kč max. 1 000 000,- Kč

#### Aktivita:

- rekonstrukce garážových prostor u JPO II a III
- pořízení elektrocentrál pro zajištění náhradního zdroje elektrické energie pro nouzový provoz
- vybavení JPO II a JPO III technikou a věcnými prostředky

### 3: Kvalita a dostupnost sociálních služeb

#### IRDP - 2.1: Zvýšení kvality a dostupnosti služeb vedoucích k sociální inkluzi (začlenění)

**Žadatel:** obce, NNO, církve a církevní organizace

**Dotace:** 95%, min. 50 000,- Kč max. 1 000 000,- Kč

#### Aktivita:

- výstavba, zřizování a rekonstrukce stávajících zařízení pro poskytování komunitní péče, součástí projektu může být rozšíření či zřízení sociálně terapeutické dílny

- infrastruktura pro dostupnost a rozvoj sociální služby - nákup objektů, zařízení, vybavení a stavební úpravy
- podpora rozvoje infrastruktury komunitních center
- sociální bydlení - rekonstrukce jednotlivých bytů pro účely sociálního bydlení
- doplňková aktivita - zeleň v okolí budov, např. zelené zdi a střechy, aleje, hřiště a parky

### 4: Rozvoj sociálního podnikání

#### IRDP - 2.2: Vznik nových a rozvoj existujících podnikatelských aktivit v oblasti sociálního podnikání

**Žadatel:** OSVČ, malé a střední podniky, obce, dobrovolné svazky obcí, organizace zřizované obcemi a DSO, NNO, církve a církevní organizace

**Dotace:** 95%, min. 50 000,- Kč max. 1 000 000,- Kč

#### Aktivita:

- výstavba, rekonstrukce a vybavení sociálních podniků

### 5: Školy dostupné všem

#### IRDP - 2.4: Zvýšení kvality a dostupnosti infrastruktury pro vzdělávání a celoživotní učení

**Žadatel:** zařízení péče o děti do 3 let, školy a školská zařízení, další subjekty podílející se na vzdělávání, obce, organizace zřizované nebo zakládané obcemi, NNO, církve a církevní organizace

**Dotace:** 95%, min. 50 000,- Kč max. 1 000 000,- Kč

#### Aktivita:

- stavební úpravy mateřských škol (nutno prokázat nedostatečnou kapacitu) u MŠ úprava školních zahrad, pořízení herních prvků
- ZŠ a SŠ - stavební úpravy a pořízení vybavení pro učebny - cizích jazyků, technických a řemeslných oborů, přírodních věd a práce s digitálními technologiemi
- úpravy učeben, které budou sloužit k celoživotnímu vzdělávání ve výše uvedených oblastech

## OPERAČNÍ PROGRAM ŽIVOTNÍ PROSTŘEDÍ

### 1: Krajina je naše zrcadlo

#### OPŽÚ - 4.3.2. Výsadba dřevin na nelesní půdě

**Žadatel:** obce, dobrovolné svazky obcí, příspěvkové organizace, školy a školská zařízení, NNO, církve a náboženské organizace, podnikatelské subjekty, obchodní společnosti a družstva, FO podnikající

**Dotace:** 85%, min. 250 000,- Kč

#### Aktivita:

- výsadba dřevin na nelesní půdě na území CHKO Železné hory (solitérní, liniová, skupinová výsadba)

## OPERAČNÍ PROGRAM ZAMĚSTNANOST

### 1: Sociální služby

#### OPZ - 2.1.1 Zvýšit uplatnitelnost osob ohrožených sociálním vyloučením nebo sociálně vyloučených ve společnosti na trhu práce

**Žadatel:** poskytovatelé sociálních služeb, NNO, obce, organizace zřizované obcemi působící v sociální oblasti, dobrovolné svazky obcí, MAS, vzdělávací a poradenské instituce, školy a školská zařízení, obchodní korporace, církve, OSVČ, sociální podniky

**Dotace:** 100%, min. 50 000,- Kč

#### Aktivita:

- terénní programy
- sociálně aktivizační služby pro rodiny s dětmi
- nízkoprahová zařízení pro děti a mládež
- sociální rehabilitace a terapeutické dílny
- podpora samostatného bydlení
- osobní asistence
- odlehčovací služby

### 2: Vzděláváním k zaměstnanosti

#### OPZ - 1.3.1 Zvýšit odbornou úroveň znalostí, dovedností a kompetencí pracovníků a soulad kvalifikační úrovně pracovní síly s požadavky trhu práce

**Žadatel:** poskytovatelé sociálních služeb, NNO, obce, organizace zřizované obcemi působící v sociální oblasti, dobrovolné svazky obcí, MAS, vzdělávací a poradenské instituce, školy a školská zařízení, obchodní korporace, církve, OSVČ, sociální podniky

**Dotace:** 100%, min. 50 000,- Kč

#### Aktivita:

- vzdělávání osob z cílových skupin
- aktivizační, asistenční a motivační programy přispívající k sociálnímu začlenění nebo k prevenci sociálního vyloučení (např. získávací základních sociálních a profesních

dovedností, pracovní rehabilitace, atd.)

- vzdělávání venkovského obyvatelstva v oblastech relevantních pro zvýšení lokální zaměstnanosti a poradenství pro získání zaměstnání

### 3: Sociální podnikání

#### OPZ - 2.1.2 Rozvoj sektoru sociální ekonomiky

**Žadatel:** poskytovatelé sociálních služeb, organizace zřizované obcemi působící v sociální oblasti, dobrovolné svazky obcí, MAS, vzdělávací a poradenské instituce, školy a školská zařízení, obchodní korporace, církve, OSVČ, sociální podniky

**Dotace:** 100%, min. 50 000,- Kč

#### Aktivita:

- vznik a rozvoj (rozšíření kapacity podniku) nových podnikatelských aktivit v oblasti sociálního podnikání

### 4: Prorodinná opatření

#### OPZ - 1.2.1 Snížit rozdíly v postavení žen a mužů na trhu práce

**Žadatel:** poskytovatelé sociálních služeb, NNO, obce, organizace zřizované obcemi působící v sociální oblasti, dobrovolné svazky obcí, MAS, vzdělávací a poradenské instituce, školy a školská zařízení, obchodní korporace, církve, OSVČ, sociální podniky

**Dotace:** 100%, min. 50 000,- Kč

#### Aktivita:

- podpora zařízení, která doplní chybějící kapacitu (školní družiny, kluby, s možností podpory příměstských táborů v době školních prázdnin)
- vznik, transformace a provoz dětských skupin (úpravy zařízení)
- individuální péče o děti (vzdělávání chův, podpora pracovního uplatnění)



EVROPSKÁ UNIE  
EVROPSKÝ FOND PRO REGIONÁLNÍ ROZVOJ  
INVESTICE DO VAŠÍ BUDOUCNOSTI



MINISTERSTVO  
PRO MÍSTNÍ  
ROZVOJ ČR

## 3.8.1. Programový rámec Program rozvoje venkova

Hlavním cílem programu je obnova, zachování a zlepšení ekosystémů závislých na zemědělství prostřednictvím zejména agroenvironmentálních opatření, dále investice pro konkurenceschopnost a inovace zemědělských podniků, podpora vstupu mladých lidí do zemědělství nebo krajinná infrastruktura.

Program bude také podporovat diverzifikaci ekonomických aktivit ve venkovském prostoru s cílem vytvářet nová pracovní místa a zvýšit hospodářský rozvoj. Podporován bude komunitně vedený místní rozvoj, resp. metoda LEADER, která přispívá k lepšímu zacílení podpory na místní potřeby daného venkovského území a rozvoji spolupráce aktérů na místní úrovni. Horizontální prioritou je předávání znalostí a inovací formou vzdělávacích aktivit a poradenství a spolupráce v oblasti zemědělství a lesnictví.

Daný programový rámec pochopitelně vychází ze specifických potřeb regionu popsanych v předchozí analytické části a SWOT analýze. Na základě definovaných aktuálních potřeb byly s ohledem na zaměření Programu rozvoje venkova ČR pro období 2014 – 2020 vytyčeny hlavní prioritní osy rozvoje – **fiche**, v rámci kterých budou realizovány jednotlivé projekty.

**Jednotlivé fiche jsou definovány dle identifikace problémů a potřeb regionu:**

- Fiche 1: Krajina krásnější
- Fiche 2: Regionální produkce
- Fiche 3: Lesnická infrastruktura
- Fiche 4: Rozvoj nezemědělských činností
- Fiche 5: Rekreační lesy
- Fiche 6: Lesnická technika
- Fiche 7: Podpora místních trhů

V rámci realizace Programového rámce programu rozvoje venkova bude MAS také realizovat s partnerskými MAS **projekty spolupráce**.

Název Fiche	Projekty spolupráce
Vazba na článek Nařízení PRV	Článek 44

Vymezení Fiche	
Stručný popis fiche	Podpora je zaměřena na činnosti spolupráce v rámci iniciativy LEADER

Vazba na cíle SCLLD	
Strategický cíl SCLLD	3 Rozvoj a přitažlivost venkova včetně rozvoje a zefektivnění zemědělství
Specifický cíl SCLLD	3.1. Podpora atraktivity a rozvoje venkova zajištěním kvalitních a dostupných služeb včetně podpory technické infrastruktury
Opatření	3.1.1. Podpora a rozvoj občanské vybavenosti
	Témata jednotlivých projektů, které budou realizovány, naplňují specifický cíl SCLLD 3.1.1. Podpora a rozvoj občanské vybavenosti, průřezově budou však zasahovat i do ostatních strategických a specifických cílů  Realizované projekty budou mít přidanou hodnotu pro celé území regionu včetně území partnerských regionů.

Oblasti podpory	
Měkké akce	<ul style="list-style-type: none"> <li>- Propagační, informační, vzdělávací a volnočasové aktivity</li> <li>- Konference, festivaly, workshopy, exkurze, výstavy</li> <li>- Přenosy příkladů dobré praxe</li> </ul>
Hmotné a nehmotné investice	<p>Hmotné a hmotné investice včetně stavebních úprav, které budou realizovány v následujících oblastech:</p> <ul style="list-style-type: none"> <li>- investice týkající se zajištění odbytu místní produkce včetně zavedení značení místních výrobků a služeb,</li> <li>- investice související se vzdělávacími aktivitami,</li> <li>- investice do informačních a turistických center.</li> </ul>
<p>MAS má připraveny následující projekty spolupráce a předpokládá zapojení následujících partnerských MAS. Dané projekty i partneři se budou měnit na základě aktuálních podmínek a možností jednotlivých MAS</p>	

Tabulka 54 Projekty spolupráce MAS

	Téma	Aktivity	Možné zapojené MAS
<b>Investiční projekty</b>			
1	Odbyt regionálních výrobků	otevření areálů regionálních výrobců, nabídka výrobků ze dvora, zázemí pro prodej. Cílem je vznik více odbytových míst po regionu. V rámci projektu dojde i k označení prodejních míst	ŽR, Chrudimsko, Pohoda, Orlicko, Polabí
2	Podpora regionálních výrobců	Infosystém o aktuální nabídce regionálních výrobků včetně e-shopu regionálních produktů. Osvětová akce pro veřejnost včetně exkurzí k jednotlivým výrobcům. V rámci projektu bude realizována marketingová kampaň a budou vydány propagační materiály včetně propagačních spotů	ŽR, Chrudimsko, RKH
3	Jak se stát regionálním výrobcem	Vydání odborné brožury Pravidla odbytu pro místní producenty s popisem postupů, co je za legislativní povinnosti k zahájení činnosti, jako regionální výrobce, prodej ze dvora, ... V rámci projektu proběhnou odborné kurzy u regionálních výrobců, jak se co vyrábí.	ŽR, RKH, Pošumaví, Chrudimsko
4	Celoživotní vzdělávání	Pořízení techniky a vybavení místnosti pro vznik nových univerzit 3. věku	ŽR, RKH, Pošumaví, Chrudimsko
5	Tradiční řemesla, jak na ně	V rámci projektu dojde k vybavení místností pro pořádání osvětových akcí – kurzy vaření, dřevovýroby, kovovýroby, ovocnářství, chovatelství a další. Podpora zachování tradičních řemesel a tradic venkova	ŽR, RKH, Orlicko
6	Turistické infopointy	Vznik nových infopointů v regionech, které přispějí k zvýšení návštěvnosti regionů a povedou k lepší orientaci návštěvníků po regionech. Infopointy budou vybaveny, vitrinami a stojany. V rámci projektu vznikne také mobilní aplikace, která provede návštěvníky regionu.	ŽR a RKH
7	Interaktivní muzea regionu	Vznik muzeí regionu, které budou vybaveny turistickými a informačními materiály	ŽR, Pošumaví, RKH
<b>Měkké projekty</b>			
1	Národní geopark Železné hory	podpora infrastruktury geoparku, vydání propagačních materiálů, marketingová kampaň, mobilní aplikace, vzdělávání, přehled aktivit a možností pro školy	ŽR, Chrudimsko, Skutečsko, Hlinecko, Podhůří Železných hor, Havlíčkův kraj
2	Péče o krajinu	vzdělávání, vydání brožury příkladů dobré praxe	ŽR, Hradecký venkov, Společná Cidlina
3	Turistická oblast Chrudimsko-Hlinecko	Vydání propagačních a informačních materiálů v rámci TO, vybavení informačních center stojany, natočení propagačních spotů, propagační materiály o regionu	ŽR, Chrudimsko, Skutečsko, Hlinecko,
4	Interaktivní mapa + mobilní aplikace	Vytvoření mobilní aplikace s internetovými stránkami, provázející návštěvníka regionu	ŽR a RKH
5	Programy pro školy - webové stránky	Webová aplikace rozšiřující vzniklé programy pro školy	ŽR a RKH
6	Kulturní zeměpis	V rámci naučnémateriálu budou popsány historické důvody vzniku architektonických děl v krajině a náš vztah k nim. Návrat k tradicím. Odborné exkurze na daná místa	ŽR, RKH, Chrudimsko
7	Mobilní aplikace	Webová aplikace představující region	ŽR, Chrudimsko, Skutečsko, Hlinecko,
8	„Sítě otevřených škol“	databáze nabídek škol a mimoškolní výuky	ŽR, Pošumaví, RKH
9	Sociální služby a jejich nabídka	databáze poskytovatelů sociálních služeb a zefektivnění jejich nabídky	ŽR, RKH



10	Tvorba turistických produktů	Vytvoření turistických nabídek, vzájemná výměna návštěvníků	ŽR, Chrudimsko, Skutečsko, Hlinecko, Podhůří Železných hor, Havlíčkův kraj
11	Geolokality národních geoparků	vybudování doprovodné infrastruktury geoparků a propojení aktivit	MAS Český ráj
12	Pořádání kulturních a sportovních akcí v regionech	Uspořádání dvou akcí v regionu, doplněné sportovními hry	ŽR, Chrudimsko, Skutečsko, Hlinecko, Podhůří Železných hor, Havlíčkův kraj
13	Workshopy - tradiční řemesla	Workshopy zaměřené na poznání tradičních řemesel regionu, lidé se naučí od výrobců, dělat tradiční řemeslo	ŽR, Pošumaví, RKH
14	Tematické naučné stezky	Vybudování tematických naučných stezek, jejich osazení info tabulemi	ŽR, Chrudimsko, Skutečsko, Hlinecko, Podhůří Železných hor, Havlíčkův kraj, Kunětická hora
15	Výtvarný workshop se soutěží	Smyslem bude namalovat určitá místa v regionu, následně by byla vydána publikace, která by ukazovala dané místo a vedle toho namalované místo dětmi	ŽR, RKH,
16	Výměna informací mezi členy	Vzájemná výměna informací, vzdělávací semináře	ŽR, MAS Pramene, Slovensko
17	Uzavírání tematických partnerství mezi členy	podpora projektů členů a obcí s partnery, dle zájmů	ŽR, MAS Pramene, Slovensko
18	Meziregionální osvěta historických souvislostí a celoživotní vzdělávání	osvěta historických souvislostí a celoživotní vzdělávání	ŽR, MAS Pramene, Slovensko
19	Meziregionální podpora lokální produkce a služeb	Podpora místní produkce, vznik zrcadlového systému certifikace a jeho zavedení v partnerské MAS na Slovensku. Vzdělávací seminář qa konference, výměna zkušeností.	ŽR, MAS Pramene, Slovensko
20	Meziregionální rozvoj udržitelného cestovního ruchu	Podpora cestovního ruchu, tvorba nových aktivit a společná propagace	ŽR, MAS Pramene, Slovensko
21	Provázanost systému odbytu místní produkce mezi regiony	Zavedení jednotného systému odbytu regionálních výrobků v partnerských MAS - webové stránky, e-shop, ...	sousední MAS
22	Provázanost propagace s ohledem na přirozenou spádovost území	Společná propagace a výměna obyvatel regionů. Vznik tematických tras a jejich vzájemné propojení	sousední MAS
23	Vzdělávání obyvatel formou výměny zkušeností	Vzdělávání obyvatel, odborné semináře na dané témata, výjezdní pracovní semináře	sousední MAS
24	Společné akce v rámci posílení kulturní krajiny	Pořádání kulturních akcí, jejich zajištění a vzájemná propagace	sousední MAS
<b>Definice příjemce dotace</b>		Místní akční skupina Železnohorský region	

Indikátor výstupu	
Číslo	92501
Název	Celkové veřejné výdaje
Výchozí stav	0
Hodnota pro mid-term (r.2018)	xxx
Cílový stav	50 107 E

### 3.8.1.1. Krajina krásnější

Název Fiche	Krajina krásnější
Vazba na článek Nařízení PRV	Článek 17, odstavec 1., písmeno a)

<b>Vymezení Fiche</b>	
Stručný popis fiche	Podpora je zaměřena na zvýšení celkové výkonnosti a udržitelnosti zemědělského podniku.  Fiche přispívá k naplňování Programu rozvoje venkova Priority 2 Zvýšení životaschopnosti zemědělských podniků a konkurenceschopnosti všech druhů zemědělské činnosti ve všech regionech a podpora inovativních zemědělských technologií a udržitelného obhospodařování lesů, zejména prioritní oblasti 2A Zlepšení hospodářské výkonnosti všech zemědělských podniků a usnadnění jejich restrukturalizace a modernizace, zejména za účelem zvýšení míry účasti na trhu a orientace na trh, jakož i diverzifikace zemědělských činností.
Vazba na cíle SCLLD	
Strategický cíl SCLLD	3 Rozvoj a přitažlivost venkova včetně rozvoje a zefektivnění zemědělství
Specifický cíl SCLLD	3.3. Podpora konkurenceschopnosti zemědělství
Opatření	3.3.1. Krajina krásnější

<b>Oblasti podpory</b>	Podpora zahrnuje hmotné a nehmotné investice v živočišné a rostlinné výrobě, je určena na investice do zemědělských staveb a technologií pro živočišnou a rostlinnou výrobu a pro školkařskou produkci. Podporovány budou též investice na pořízení mobilních strojů pro zemědělskou výrobu a investice do pořízení peletovacích zařízení pro vlastní spotřebu v zemědělském podniku.  <b>Způsobilé výdaje:</b>  Dotaci lze poskytnout pouze na investiční výdaje, jak jsou definovány v kap. 1 Obecných podmínek Pravidel Programu rozvoje venkova: <ol style="list-style-type: none"> <li>1) stavby, stroje a technologie v živočišné výrobě</li> <li>2) stavby, stroje a technologie pro rostlinnou a školkařskou výrobu</li> <li>3) peletárny, jejichž veškerá produkce bude spotřebována přímo v zemědělském podniku</li> <li>4) nákup nemovitosti</li> </ol>
------------------------	---

<b>Definice příjemce dotace</b>	Zemědělský podnikatel
---------------------------------	-----------------------

<b>Výše způsobilých výdajů</b>	Min. 50 000,- Kč
	Max. 5 000 000,- Kč

<b>Preferenční kritéria</b>	Konkrétní preferenční kritéria včetně způsobu a míry zvýhodnění budou uvedeny až v rámci dané vyhlášené výzvy MAS. V rámci hodnocení fiche budou bodově zvýhodněny následující skutečnosti:
	1. Vytvoření každého nového trvalého pracovního místa
	2. Uplatňování inovačních přístupů
	3. Mladí lidé do 30 let
	4. Realizace projektu v obci do 500 obyvatel

	5. V rámci projektu je realizováno více aktivit
	6. Projekt prokazatelně navazuje nebo rozvíjí již funkční provoz/aktivitu
	7. Žadatel dosud nerealizoval projekt ze SCLLD MASŽR
	8. Celková výše způsobilých nákladů projektu

Indikátor výstupu	
Číslo	93701
Název	Počet podpořených podnikatelů/příjemců
Výchozí stav	0
Hodnota pro mid-term (r.2018)	2
Cílový stav	11

Indikátor výsledku	
- Číslo	94800
- Název	Pracovní místa vytvořená v rámci podpořených projektů (Leader)
- Výchozí stav	0
- Hodnota pro mid-term (r.2018)	0
- Cílový stav	1

### 3.8.1.2. Regionální produkce

Název Fiche	Regionální produkce
Vazba na článek Nařízení PRV	Článek 17, odstavec 1., písmeno b)

<b>Vymezení Fiche</b>	
Stručný popis fiche	Podpora je zaměřena na investice, které se týkají zpracování, uvádění na trh nebo vývoje zemědělských produktů. Podpora a propagace místních region. výrobců a jejich výrobků  Fiche přispívá k naplňování Programu rozvoje venkova Priority 3 Podpora organizace potravinového řetězce, včetně zpracování zemědělských produktů a jejich uvádění na trh, dobrých životních podmínek zvířat a řízení rizik v zemědělství, zejména prioritní oblasti 3A Zlepšení konkurenceschopnosti prvovýrobců jejich lepším začleněním do zemědělsko-potravinářského řetězce prostřednictvím programů jakosti, přidáváním hodnoty zemědělským produktům a podporou místních trhů a krátkodobých řetězců, seskupení a organizací producentů a mezioborových organizací.
Vazba na cíle SCLLD	
Strategický cíl SCLLD	3 Rozvoj a přitažlivost venkova včetně rozvoje a zefektivnění zemědělství
Specifický cíl SCLLD	3.2. Rozvoj a využití místního ekonomického potenciálu
Opatření	3.2.2. Regionální produkce

<b>Oblasti podpory</b>	<p>Podpora zahrnuje hmotné a nehmotné investice, které se týkají zpracování zemědělských produktů a jejich uvádění na trh. Způsobilé výdaje jsou investice do výstavby a rekonstrukce budov včetně nezbytných manipulačních ploch, pořízení strojů, nástrojů a zařízení pro zpracování zemědělských produktů, finální úpravu, balení, značení výrobků (včetně technologií souvisejících s dohledatelností produktů) a investic souvisejících se skladováním zpracovávané suroviny, výrobků a druhotných surovin vznikajících při zpracování. Způsobilé jsou rovněž investice vedoucí ke zvyšování a monitorování kvality produktů, investice související s uváděním zemědělských a potravinářských produktů na trh (včetně investic do marketingu) a investice do zařízení na čištění odpadních vod ve zpracovatelském provozu.</p> <p><b><u>Způsobilé výdaje:</u></b></p> <p>Dotaci lze poskytnout pouze na investiční výdaje, jak jsou definovány v kap.1 Obecných podmínek Pravidel Programu rozvoje venkova.</p> <ol style="list-style-type: none"> <li>1) pořízení strojů, nástrojů a zařízení pro zpracování zemědělských produktů, finální úpravu, balení, značení výrobků (včetně technologií souvisejících s dohledatelností produktů)</li> <li>2) výstavba, modernizace a rekonstrukce budov (včetně nezbytných manipulačních ploch) ve vlastnictví žadatele</li> <li>3) investice související se skladováním zpracovávané suroviny, výrobků a druhotných surovin vznikajících při zpracování s výjimkou odpadních vod</li> <li>4) investice vedoucí ke zvyšování a monitorování kvality produktů</li> <li>5) investice související s uváděním vlastních produktů na trh včetně marketingu (výstavba a rekonstrukce vlastních prodejen, pojízdné prodejny, stánky, prodej ze dvora, vybavení prodejen, reklamní tabule apod.)</li> <li>6) pořízení užitkových vozů kategorie N1 a N2</li> <li>7) investice do zařízení na čištění odpadních vod ve zpracovatelském provozu</li> <li>8) nákup nemovitosti</li> </ol>
------------------------	---

<b>Definice příjemce dotace</b>	<ul style="list-style-type: none"> <li>- Zemědělský podnikatel</li> <li>- Výrobce potravin</li> <li>- Výrobce krmiv</li> <li>- Jiné subjekty aktivní ve zpracování, uvádění na trh a vývoji zemědělských produktů uvedených v příloze I Smlouvy o fungování EU jako vstupní produkt.</li> </ul>
---------------------------------	---

<b>Výše způsobilých výdajů</b>	Min. 50 000,- Kč
	Max. 5 000 000,- Kč

<b>Preferenční kritéria</b>	Konkrétní preferenční kritéria včetně způsobu a míry zvýhodnění budou uvedeny až v rámci dané vyhlášené výzvy. V rámci hodnocení fiche budou bodově zvýhodněny následující skutečnosti:
	1. Vytvoření každého nového trvalého pracovního místa
	2. Uplatňování inovačních přístupů
	3. Mladí lidé do 30 let
	4. Realizace projektu v obci do 500 obyvatel
	5. V rámci projektu je realizováno více aktivit
	6. Projekt prokazatelně navazuje nebo rozvíjí již funkční provoz/aktivitu
	7. Žadatel dosud nerealizoval projekt ze SCLLD MASŽR
	8. Celková výše způsobilých nákladů projektu
	9. Výrobce je držitelem certifikace ŽELEZNE HORY, regionální produkt

<b>Indikátor výstupu</b>	
Číslo	93701
Název	Počet podpořených podnikatelů/příjemců
Výchozí stav	0
Hodnota pro mid-term (r.2018)	2
Cílový stav	6

<b>Indikátor výsledku</b>	
Číslo	93701
Název	Pracovní místa vytvořená v rámci podpořených projektů (Leader)
Výchozí stav	0
Hodnota pro mid-term (r.2018)	0
Cílový stav	1

### 3.8.1.3. **Lesnická infrastruktura**

Název Fiche	Lesnická infrastruktura
Vazba na článek Nařízení PRV	Článek 17, odstavec 1., písmeno c)

<b>Vymezení Fiche</b>	
Stručný popis fiche	Podpora je zaměřena na investice, které se týkají infrastruktury související s rozvojem, modernizací nebo přizpůsobením se lesnictví, včetně přístupu k lesní půdě.  Fiche přispívá k naplňování Programu rozvoje venkova Priority 2 Zvýšení životaschopnosti zemědělských podniků a konkurenceschopnosti všech druhů zemědělské činnosti ve všech regionech a podpora inovativních zemědělských technologií a udržitelného obhospodařování lesů, zejména prioritní oblasti 2C Zlepšení ekonomické výkonnosti lesního hospodářství.
Vazba na cíle SCLLD	
Strategický cíl SCLLD	3 Rozvoj a přitažlivost venkova včetně rozvoje a zefektivnění zemědělství
Specifický cíl SCLLD	3.3. Podpora konkurenceschopnosti zemědělství
Opatření	3.3.3. Lesnická infrastruktura

<b>Oblasti podpory</b>	Podpora zahrnuje hmotné nebo nehmotné investice, které souvisejí s rekonstrukcí a budováním lesnické infrastruktury vedoucí ke zlepšení kvality či zvýšení hustoty lesních cest. Kromě rekonstrukce a výstavby lesních cest bude podporována i obnova či nová výstavba souvisejících objektů a technického vybavení.  <b>Způsobilé výdaje:</b>  Dotaci lze poskytnout pouze na investiční výdaje, jak jsou definovány v kap. 1 Obecných podmínek Pravidel Programu rozvoje venkova. 1) investice, které souvisejí s výstavbou, rekonstrukcí a opravami lesních cest včetně souvisejících objektů a technického vybavení mezi související objekty a technické vybavení patří: mosty, propustky, brody, silniční příkopy a jejich zaústění do recipientů, svodnice, trativody, pramenné jímky, nájezdy do lesních porostů, sjezdy ze silnice, výhybny, obratiště, lesní skládky a veškeré bezpečnostní zařízení na lesní cestě přiměřené kategorii lesní cesty (svodidla, zábradlí, dopravní značky); 2) nezbytné vyvolané investice (např. přeložky inženýrských sítí, úpravy staveb dopravní infrastruktury apod.) ve vlastnictví žadatele/příjemce dotace i třetích osob (např. správců technické dopr. infrastruktury apod.); 3) projekční a průzkumné práce a inženýrská činnost během realizace projektu; 4) nákup pozemku
------------------------	--

<b>Definice příjemce dotace</b>	Fyzické nebo právnické osoby hospodařící v lesích, které jsou ve vlastnictví soukromých osob nebo jejich sdružení nebo spolků s právní osobností, vysokých škol, obcí nebo jejich svazků.
---------------------------------	---

<b>Výše způsobilých výdajů</b>	Min. 50 000,- Kč
	Max. 5 000 000,- Kč

<b>Preferenční kritéria</b>	Konkrétní preferenční kritéria včetně způsobu a míry zvýhodnění budou uvedeny až v rámci dané vyhlášené výzvy. V rámci hodnocení fiche budou bodově zvýhodněny následující skutečnosti:
	1. Vytvoření každého nového trvalého pracovního místa

	2. Uplatňování inovačních přístupů
	3. Mladí lidé do 30 let
	4. Realizace projektu v obci do 500 obyvatel
	5. Realizace projektu na území více obcí
	6. V rámci projektu je realizováno více aktivit
	7. Projekt prokazatelně navazuje nebo rozvíjí již funkční provoz/aktivitu
	8. Žadatel dosud nerealizoval projekt ze SCLLD MASŽR
	9. Celková výše způsobilých nákladů projektu
	10. Délka lesních cest

Indikátor výstupu	
Číslo	93701
Název	Počet podpořených podnikatelů/příjemců
Výchozí stav	0
Hodnota pro mid-term (r.2018)	1
Cílový stav	6

Indikátor výsledku	
Číslo	94302
Název	Celková délka lesních cest (km)
Výchozí stav	0
Hodnota pro mid-term (r.2018)	1
Cílový stav	5

**3.8.1.4. Rozvoj nezemědělských činností**

Název Fiche	Rozvoj nezemědělských činností
Vazba na článek Nařízení PRV	Článek 19, odstavec 1., písmeno b)

<b>Vymezení Fiche</b>	
Stručný popis fiche	<p>Podpora investic na založení nebo rozvoj nezemědělských činností. Podpora investic na založení nebo rozvoj nezemědělských činností. Rozvoj potenciálu zemědělství pro nové formy podnikání (agroturistika, farmy – ubytování, jízdy na koních atd.), včetně podpory alternativních aktivit zemědělců. Fiche bude také řešit zvyšování kvality poskytovaných služeb v ubytovacích a stravovacích zařízeních, činnosti související se stavbami a úpravou krajiny, sportovní, zábavní a rekreační činnosti.</p> <p>Fiche přispívá k naplňování Programu rozvoje venkova Priority 6 Podpora sociálního začleňování, snižování chudoby a podpora hospodářského rozvoje ve venkovských oblastech, zejména prioritní oblasti 6A Usnadnění diverzifikace, vytváření malých podniků a pracovních míst.</p>
<b>Vazba na cíle SCLLD</b>	
Strategický cíl	3 Rozvoj a přitažlivosti venkova včetně rozvoje a zefektivnění zemědělství
Specifický cíl	3.3. Podpora konkurenceschopnosti zemědělství
Opatření	3.3.2. Rozvoj nezemědělských činností



<p><b>Oblasti podpory</b></p>	<p><b><u>Oblasti podpory:</u></b></p> <p>Podporovány budou investice do vybraných nezemědělských činností dle Klasifikace ekonomických činností (CZ-NACE)4: C (Zpracovatelský průmysl s výjimkou činností v odvětví oceli, v uhelném průmyslu, v odvětví stavby lodí, v odvětví výroby syntetických vláken dle čl. 13 písm. a) NK (EU) č. 651/2014, a dále s výjimkou tříd 12.00 Výroba tabákových výrobků a 25.40 Výroba zbraní a střeliva), F (Stavebnictví s výjimkou skupiny 41.1 Developerská činnost), G (Velkoobchod a maloobchod; opravy a údržba motorových vozidel s výjimkou oddílu 46 a skupiny 47.3 Maloobchod s pohonnými hmotami ve specializovaných prodejnách), I (Ubytování, stravování a pohostinství), J (Informační a komunikační činnosti s výjimkou oddílů 60 a 61), M (Profesní, vědecké a technické činnosti s výjimkou oddílu 70), N 79 (Činnosti cestovních kanceláří a agentur a ostatní rezervační služby), N 81 (Činnosti související se stavbami a úpravou krajiny s výjimkou skupiny 81.1), N 82.1 (Administrativní a kancelářské činnosti), N 82.3 (Pořádání konferencí a hospodářských výstav), N 82.92 (Balicí činnosti), P 85.59 (Ostatní vzdělávání j. n.), R 93 (Sportovní, zábavní a rekreační činnosti), S 95 (Opravy počítačů a výrobků pro osobní potřebu a převážně pro domácnost) a S 96 (Poskytování ostatních osobních služeb).</p> <p>V případě uvádění produktů na trh jsou na trh uváděny produkty, které nejsou uvedeny v příloze I Smlouvy o fungování EU, případně v kombinaci s produkty uvedenými v příloze I Smlouvy o fungování EU (převažovat musí produkty neuvedené v příloze I Smlouvy o fungování EU). V případě zpracování produktů jsou výstupem procesu produkty, které nejsou uvedeny v příloze I Smlouvy o fungování EU.</p> <p>Činnosti R 93 (Sportovní, zábavní a rekreační činnosti) a I 56 (Stravování a pohostinství) mohou být realizovány pouze ve vazbě na venkovskou turistiku a ubytovací kapacitu.</p> <p><b><u>Způsobilé výdaje:</u></b></p> <p>Dotaci lze poskytnout pouze na investiční výdaje, jak jsou definovány v kap.1 Obecných podmínek Pravidel Programu rozvoje venkova.</p> <ol style="list-style-type: none"> <li>1) stavební obnova (přestavba, modernizace, statické zabezpečení) či nová výstavba provozovny, kanceláře (včetně nezbytného zázemí pro zaměstnance) či malokapacitního ubytovacího zařízení (včetně stravování a dalších budov a ploch v rámci turistické infrastruktury, sportoviště a příslušné zázemí)</li> <li>2) pořízení strojů, technologií a dalšího vybavení sloužícího pro nezemědělskou činnost (nákup zařízení, užitkových vozů kategorie N1, vybavení, hardware, software) v souvislosti s projektem (včetně montáže a zkoušky před uvedením pořízovaného majetku do stavu způsobilosti k užívání)</li> <li>3) doplňující výdaje jako součást projektu (úprava povrchů, náklady na výstavbu odstavných a parkovacích stání, oplocení, nákup a výsadba doprovodné zeleně)</li> <li>4) nákup nemovitosti</li> </ol> <p>V případě uvádění produktů na trh jsou na trh uváděny produkty, které nejsou uvedeny v příloze I Smlouvy o fungování EU, případně v kombinaci s produkty uvedenými v příloze I Smlouvy o fungování EU (převažovat musí produkty neuvedené v příloze I Smlouvy o fungování EU). V případě zpracování produktů jsou výstupem procesu produkty, které nejsou uvedeny v příloze I Smlouvy o fungování EU.</p> <p>Činnosti v sportovní, zábavní a rekreační činnosti; stravování a pohostinství mohou být realizovány pouze ve vazbě na venkovskou turistiku a ubytovací kapacitu.</p>
<p><b>Definice příjemce dotace</b></p>	<ul style="list-style-type: none"> <li>- Podnikatelské subjekty (FO i PO) – mikropodniky a malé podniky ve venkovských oblastech</li> <li>- Zemědělci</li> </ul>
<p><b>Výše způsobilých výdajů</b></p>	<p>Min. 50 000,- Kč</p> <p>Max. 5 000 000,- Kč</p>
<p><b>Preferenční kritéria</b></p>	<p>Konkrétní preferenční kritéria včetně způsobu a míry zvýhodnění budou uvedeny až v rámci dané vyhlášené výzvy. V rámci hodnocení fiche budou bodově zvýhodněny následující skutečnosti:</p>

	1. Vytvoření každého nového trvalého pracovního místa
	2. V rámci preferenčních kritérií budou bodově zvýhodněny projekty v následujících oblastech, které je potřeba v území řešit <ul style="list-style-type: none"> <li>- Ubytování, stravování a pohostinství</li> <li>- Informační a komunikační činnosti,</li> <li>- Činnosti související se stavbami a úpravou krajiny,</li> <li>- Sportovní, zábavní a rekreační činnosti</li> </ul>
	3. Uplatňování inovačních přístupů
	4. Mladí lidé do 30 let
	5. V rámci projektu je realizováno více aktivit
	6. Projekt prokazatelně navazuje nebo rozvíjí již funkční provoz/aktivitu
	7. Žadatel dosud nerealizoval projekt ze SCLLD MASŽR
	8. Celková výše způsobilých nákladů projektu
	9. Žadatel je držitelem certifikátu Českého systému kvality služeb

<b>Indikátor výstupu</b>	
Číslo	93701
Název	Počet podpořených podnikatelů/příjemců
Výchozí stav	0
Hodnota pro mid-term (r.2018)	2
Cílový stav	8

<b>Indikátor výsledku</b>	
Číslo	94800
Název	Pracovní místa vytvořená v rámci podpořených projektů (Leader)
Výchozí stav	0
Hodnota pro mid-term (r.2018)	0
Cílový stav	1

### 3.8.1.5 Rekreační lesy

Název Fiche	Rekreační lesy
Vazba na článek Nařízení PRV	Článek 25

Vymezení Fiche	
Stručný popis fiche	Podpora zahrnuje investice ke zvyšování environmentálních a společenských funkcí lesa podporou činností využívajících společenského potenciálu lesů. Podpora rozvoje cyklostezek, cyklotras, odpočívadel, naučných stezek, pěších a lyžařských stezek, hipposteze a dalších tematických tras včetně doplňkové infrastruktury v lesích.  Fiche přispívá k naplňování Programu rozvoje venkova Priority 4 Podpora obnovy, zachování a zlepšení ekosystémů závislých na zemědělství a lesnictví, zejména prioritní oblasti 4C Předcházení erozi půdy a lepší hospodaření s půdou, podpora má vedlejší efekt na prioritní oblast 4A Obnova, zachování a posílení biologické rozmanitosti, včetně oblastí sítě Natura 2000, oblastí s přírodními či jinými zvláštními omezeními a zemědělství vysoké přírodní hodnoty, i stavu evropské krajiny.
Vazba na cíle SCLLD	
Strategický cíl SCLLD	2 Rozvoj cestovního ruchu a zachování a udržování památek, jako kulturní dědictví regionu pro budoucí generace
Specifický cíl SCLLD	2.3. Podpora rozvoje turistické infrastruktury
Opatření	2.3.1. Rekreační lesy

Oblasti podpory	<p>Způsobilé pro podporu jsou projekty zaměřené na posílení rekreační funkce lesa, např. značení, výstavba a rekonstrukce stezek pro turisty (do šíře 2 m), značení významných přírodních prvků, výstavba herních a naučných prvků, fitness prvků. Podporovány budou též aktivity vedoucí k usměrňování návštěvnosti území, např. zřizování odpočinkových stanovišť, přístřešků, informačních tabulí, závory. Realizovat lze také opatření k údržbě lesního prostředí, např. zařízení k odkládání odpadků a opatření k zajištění bezpečnosti návštěvníků lesa, např. mostky, lávky, zábradlí, stupně.</p> <p><b><u>Způsobilé pro podporu jsou projekty zaměřené na posílení rekreační funkce lesa:</u></b></p> <p>Dotaci lze poskytnout pouze na investiční výdaje, jak jsou definovány v kap. 1 Obecných podmínek Pravidel Programu rozvoje venkova.</p> <ol style="list-style-type: none"> <li>opatření k posílení rekreační funkce lesa, značení, výstavba a rekonstrukce stezek pro turisty (do šíře 2 metrů), značení významných přírodních prvků, výstavba herních a naučných prvků, fitness prvků</li> <li>opatření k usměrňování návštěvnosti území, zřizování odpočinkových stanovišť, přístřešků, informačních tabulí, závory</li> <li>opatření k údržbě lesního prostředí, zařízení k odkládání odpadků,</li> <li>opatření k zajištění bezpečnosti návštěvníků lesa (mostky, lávky, zábradlí, stupně)</li> <li>nákup pozemku</li> </ol> <p>Projekty musí být realizovány na pozemcích určených k plnění funkce lesa (PUPFL) s výjimkou zvláště chráněných území a oblastí Natura 2000. Žadatel na PUPFL, na které žádá o podporu, hospodaří podle platného lesního hospodářského plánu, nebo podle převzaté platné lesní hospodářské osnovy.</p>
-----------------	---

Definice příjemce dotace	<ul style="list-style-type: none"> <li>- Vlastník, nájemce, pachtýř nebo vypůjčitel PUPFL.</li> <li>- Sdružení s právní subjektivitou a spolek vlastníků, nájemců, pachtýřů nebo vypůjčitelů PUPFL.</li> </ul>
--------------------------	--

Výše způsobilých výdajů	<p>Min. 50 000,- Kč</p> <p>Max. 5 000 000,- Kč</p>
-------------------------	--

<b>Preferenční kritéria</b>	Konkrétní preferenční kritéria včetně způsobu a míry zvýhodnění budou uvedeny až v rámci dané vyhlášené výzvy. V rámci hodnocení fiche budou bodově zvýhodněny následující skutečnosti:
	1. Vytvoření každého nového trvalého pracovního místa
	2. Uplatňování inovačních přístupů
	3. Mladí lidé do 30 let
	4. Realizace projektu v obci do 500 obyvatel
	5. Realizace projektu na území více obcí
	6. V rámci projektu je realizováno více aktivit
	7. Projekt prokazatelně navazuje nebo rozvíjí již funkční provoz/aktivitu
	8. Žadatel dosud nerealizoval projekt ze SCLLD MASŽR
	9. Celková výše způsobilých nákladů projektu
	10. Délka lesní cesty
	11. Velikost zasažené plochy lesa
	12. Výukový a osvětový charakter akce

<b>Indikátor výstupu</b>		
Číslo	92702	93001
Název	Počet podpořených operací (akcí)	Celková plocha (ha)
Výchozí stav	0	0
Hodnota pro mid-term (r.2018)	2	1
Cílový stav	8	5

<b>Indikátor výsledku</b>	
Číslo	94302
Název	Celková délka lesních cest
Výchozí stav	0
Hodnota pro mid-term (r.2018)	0,4 km
Cílový stav	2 km

**3.8.1.6. Lesnická technika**

Název Fiche	Lesnická technika
Vazba na článek Nařízení PRV	Článek 26

<b>Vymezení Fiche</b>	
Stručný popis fiche	Podpora je zaměřena na investice do lesnických technologií a do strojů a technologií vedoucích k efektivnímu zpracování dřeva.  Fiche přispívá k naplňování Programu rozvoje venkova Priority 2 Zvýšení životaschopnosti zemědělských podniků a konkurenceschopnosti všech druhů zemědělské činnosti ve všech regionech a podpora inovativních zemědělských technologií a udržitelného obhospodařování lesů, zejména prioritní oblasti 2C Zlepšení ekonomické výkonnosti lesního hospodářství.
Vazba na cíle SCLLD	
Strategický cíl SCLLD	3 Rozvoj a přitažlivost venkova včetně rozvoje a zefektivnění zemědělství
Specifický cíl SCLLD	3.3. Podpora konkurenceschopnosti zemědělství
Opatření	3.3.4. Lesnická technika

<b>Oblasti podpory</b>	<p>Podpora je poskytována na pořízení strojů a technologií určených pro hospodaření na lesních pozemcích jako např. stroje a technologie pro obnovu, výchovu a těžbu lesních porostů včetně přibližování, stroje ke zpracování potěžebních zbytků, stroje pro přípravu půdy před zalesněním, stroje, technologie a zařízení pro lesní školkařskou činnost. Podpora se může týkat též výstavby či modernizace dřevozpracujících provozoven včetně technologického vybavení.</p> <p><b>Způsobilé výdaje:</b></p> <ol style="list-style-type: none"><li>1) stroje a technologie (včetně koně) pro obnovu, výchovu a těžbu lesních porostů včetně přibližování</li><li>2) stroje ke zpracování potěžebních zbytků</li><li>3) stroje pro přípravu půdy před zalesněním</li><li>4) stroje, technologie, zařízení a stavby pro lesní školkařskou činnost</li><li>5) stroje a zařízení pro údržbu a opravy lesních cest</li><li>6) mobilní stroje pro sortimentaci a pořez dříví</li><li>7) výstavba či modernizace dřevozpracujícího provozu - stavba a technologické vybavení</li><li>8) nákup nemovitosti v případě dřevozpracujícího provozu</li></ol>
------------------------	--

<b>Definice příjemce dotace</b>	<ul style="list-style-type: none"> <li>- Soukromí držitelé lesů</li> <li>- Obce</li> <li>- Svazky obcí</li> <li>- Malé a střední podniky zaměřené na investice, které zvyšují lesnický potenciál nebo souvisejí se zpracováním, mobilizací lesnických produktů a jejich uvádění na trh</li> </ul> <p>Držitelé (vlastníci, nájemci, pachtýři nebo vypůjčitelé) lesů, kteří jsou soukromými osobami, jejich sdruženími s právní subjektivitou nebo spolky, vysokými školami se školním lesním podnikem, středními školami nebo učilišti se školním polesím, obcemi, právníckými osobami zřízenými nebo založenými obcemi nebo kraji nebo jsou dobrovolnými svazky obcí.</p> <p>V případě způsobilého výdaje kůň a vyvážecí vlek za koně může být žadatelem/příjemcem dotace rovněž fyzická nebo právnická osoba poskytující služby v lesnictví, pokud je malým nebo středním podnikem.</p> <p>U dřevozpracujícího provozu pak fyzické nebo právnické osoby podnikající v lesnictví nebo souvisejícím odvětví, které splňují definici malého a středního podniku, a obce a právnické osoby založené nebo zřízené obcemi, dobrovolné svazky obcí.</p> <p>Žadatel na lesních pozemcích hospodáří podle platného lesního hospodářského plánu, nebo podle převzaté platné lesní hospodářské osnovy - nevztahuje se na dřevozpracující provozovny.</p>
---------------------------------	--

<b>Výše způsobilých výdajů</b>	Min. 50 000,- Kč
	Max. 5 000 000,- Kč

<b>Preferenční kritéria</b>	<p>Konkrétní preferenční kritéria včetně způsobu a míry zvýhodnění budou uvedeny až v rámci dané vyhlášené výzvy. V rámci hodnocení fiche budou bodově zvýhodněny následující skutečnosti:</p> <ol style="list-style-type: none"> <li>1. Vytvoření každého nového trvalého pracovního místa</li> <li>2. Uplatňování inovačních přístupů</li> <li>3. Mladí lidé do 30 let</li> <li>4. Projekt prokazatelně navazuje nebo rozvíjí již funkční provoz/aktivitu</li> <li>5. Žadatel dosud nerealizoval projekt ze SCLLD MASŽR</li> <li>6. Celková výše způsobilých nákladů projektu</li> </ol>
-----------------------------	--

<b>Indikátor výstupu</b>	
Číslo	93701
Název	Počet podpořených podnikatelů/příjemců
Výchozí stav	0
Hodnota pro mid-term (r.2018)	2
Cílový stav	5

<b>Indikátor výsledku</b>	
Číslo	94800
Název	Pracovní místa vytvořená v rámci podpořených projektů (Leader)
Výchozí stav	0
Hodnota pro mid-term (r.2018)	0
Cílový stav	1

### 3.8.1.7. Podpora místních trhů

Název Fiche	Podpora místních trhů
Vazba na článek Nařízení PRV	Článek 35, odstavec 2., písmeno d)

<b>Vymezení Fiche</b>	
Stručný popis fiche	<p>Podpora je zaměřena na spolupráci minimálně dvou subjektů, která vede k vytváření a rozvoji krátkých dodavatelských řetězců (KDR) a místních trhů.</p> <p>Fiche přispívá k naplňování Programu rozvoje venkova Priority 3 Podpora organizace potravinového řetězce, včetně zpracování zemědělských produktů a jejich uvádění na trh, dobrých životních podmínek zvířat a řízení rizik v zemědělství, zejména prioritní oblasti 3A Zlepšení konkurenceschopnosti prvovýrobců jejich lepším začleněním do zemědělsko-potravinářského řetězce prostřednictvím programů jakosti, přidáváním hodnoty zemědělským produktům a podporou místních trhů a krátkodobých řetězců, seskupení a organizací producentů a mezioborových organizací, podpora má vedlejší efekt na prioritní oblast 2A Zlepšení hospodářské výkonnosti všech zemědělských podniků a usnadnění jejich restrukturalizace a modernizace, zejména za účelem zvýšení míry účasti na trhu a orientace na trh, jakož i diverzifikace zemědělských činností.</p>
Vazba na cíle SCLLD	
Strategický cíl SCLLD	3 Rozvoj a přitažlivost venkova včetně rozvoje a zefektivnění zemědělství
Specifický cíl SCLLD	3.2. Rozvoj a využití místního ekonomického potenciálu
Opatření	3.2.1. Podpora místních trhů

<b>Oblasti podpory</b>	<p>Účelem podpory je začlenění prvovýrobců do dodavatelských řetězců a posílení jejich konkurenceschopnosti. Podpora je určena pro společné investice na vznik, rozvoj a společnou propagaci KDR nebo místního trhu.</p> <p><b>Způsobilé náklady:</b></p> <ol style="list-style-type: none"> <li>1) Náklady na studie týkající se dotyčné oblasti, studie proveditelnosti, vypracování podnikatelského plánu</li> <li>2) Náklady na propagační činnost v místním kontextu, která souvisí se vznikem nebo rozvojem krátkého dodavatelského řetězce nebo místního trhu</li> <li>3) Přímé náklady na konkrétní projekty spojené s prováděním podnikatelského plánu v souvislosti se společným prodejem v místní prodejně, společným prodejem ze dvora, společnou organizací přímého prodeje spotřebiteli (tzv. bedýnkový prodej), místním trhem:             <ol style="list-style-type: none"> <li>a. společné pořízení strojů, technologie a vybavení související s projektem (např. vybavení prodejny, vybavení tržiště, investice do technologie na úpravu produktů k prodeji, investice do společného mobilního zařízení – pojízdná prodejna, pořízení prodejního stánku a vybavení určeného k prodeji ze dvora, společná investice na vybavení (bedýnky, apod.))</li> <li>b. stavební náklady na novou výstavbu nebo modernizaci nemovitého majetku (např. stavební výdaje na výstavbu, rekonstrukci nebo modernizaci prodejny)</li> <li>c. náklady na pořízení počítačového softwaru související s projektem</li> </ol> </li> </ol> <p>Podpora se týká pouze dodavatelských řetězců, které zahrnují nejvýš jednoho zprostředkovatele mezi zemědělcem a spotřebitelem. Podpora se týká trhů splňujících definici místního trhu (území, ve kterém dochází k produkci hlavních surovin použitých při výrobě, zpracování a prodeji konečnému spotřebiteli. Toto území je vymezeno okruhem 50 km, v němž se nachází zemědělský podnik, z něhož produkt - hlavní suroviny použité při výrobě, pochází.</p>
------------------------	--

<b>Definice příjemce dotace</b>	<p>Uskupení minimálně dvou subjektů, přičemž minimálně jeden musí prokázat podnikatelskou činnost v odvětví zemědělství nebo potravinářství.</p> <p>Může se jednat o následující subjekty:</p> <ul style="list-style-type: none"> <li>- zemědělský podnikatel,</li> <li>- výrobce potravin,</li> <li>- nevládní neziskové organizace zastupující zemědělce nebo zpracovatele potravin, obce</li> <li>- svazky obcí.</li> </ul> <p>Uskupení žádá prostřednictvím zemědělského podnikatele nebo výrobce potravin nebo prostřednictvím nevládní neziskové organizace.</p>
---------------------------------	--

<b>Výše způsobilých výdajů</b>	Min. 50 000,- Kč
	Max. 5 000 000,- Kč

<b>Preferenční kritéria</b>	Konkrétní preferenční kritéria včetně způsobu a míry zvýhodnění budou uvedeny až v rámci dané vyhlášené výzvy. V rámci hodnocení fiche budou bodově zvýhodněny následující skutečnosti:
	1. Vytvoření každého nového trvalého pracovního místa
	2. Uplatňování inovačních přístupů
	3. Mladí lidé do 30 let
	4. Realizace projektu v obci do 500 obyvatel
	5. V rámci projektu je realizováno více aktivit
	6. Projekt prokazatelně navazuje nebo rozvíjí již funkční provoz/aktivitu
	7. Žadatel dosud nerealizoval projekt ze SCLLD MASŽR
	8. Celková výše způsobilých nákladů projektu
	9. Počet zapojených subjektů
	10. Žadatel je držitelem certifikátu Železná hora, regionální produkt

<b>Indikátor výstupu</b>		
Číslo	93102	93701
Název	Počet podpořených kooperačních činností	Počet podpořených podniků/příjemců
Výchozí stav	0	0
Hodnota pro mid-term (r.2018)	2	2
Cílový stav	5	5

<b>Indikátor výsledku</b>	
Číslo	94800
Název	Pracovní místa vytvořená v rámci podpořených projektů (Leader)
Výchozí stav	0
Hodnota pro mid-term (r.2018)	0
Cílový stav	1



### 3.8.2. Programový rámec Integrovaný regionální operační program

SCLLD MAS Železnohorský region bude implementovat v rámci Integrovaného regionálního operačního programu následující opatření PR IROP:

- Opatření 1: Bezpečná a dostupná doprava
- Opatření 2: Ochrana regionu
- Opatření 3: Kvalita a dostupnost sociálních služeb
- Opatření 4: Rozvoj sociálního podnikání
- Opatření 5: Školy dostupné všem

Výběr projektů realizovaných prostřednictvím programového rámce IROP bude probíhat dle pravidel procesu výběru projektů stanovených MAS pro dané kolo vyhlášené výzvy. Konkrétní preferenční kritéria včetně způsobu a míry zvýhodnění budou uvedeny až v rámci dané vyhlášené výzvy.

MAS v rámci realizace svého SCLLD bude financovat z IROP svoje provozní a animační náklady, dle finančního plánu.

### 3.8.2.1. Bezpečná a dostupná doprava

<b>Specifický cíl SCLLD</b>	3.1. Podpora atraktivity a rozvoje venkova zajištěním kvalitních a dostupných služeb včetně podpory technické infrastruktury
<b>Název opatření</b>	<b>Bezpečná a dostupná doprava</b>
<b>Vazba na specifický cíl IROP</b>	Dané opatření programového rámce bude realizováno v rámci specifického cíle 4.1. Posílení komunitně vedeného místního rozvoje za účelem zvýšení kvality života ve venkovských oblastech a aktivizace místního potenciálu. Vychází z prioritní osy IROP 1. Konkurenceschopné a bezpečné regiony a váže se na specifický cíl <b>1.2: Zvýšení podílu udržitelných forem dopravy</b>
<b>Popis opatření</b>	
Cílem opatření je zlepšení kvality života ve venkovských oblastech v souvislosti se zlepšením bezpečné dopravní obslužnosti a dostupnosti venkova, která není v rozporu s udržitelnou spotřebou přírodních zdrojů, snižuje zátěž životního prostředí a eliminuje negativní vlivy na lidské zdraví.  V rámci plánovaných aktivit dojde k výstavbě a modernizaci cyklostezek, které dovedou obyvatele venkova do zaměstnání, škol a za službami.  Dále budou realizovány bezpečnostní opatření, která povedou k zvyšování bezpečnosti v dopravě.  Za pomoci naplňování tohoto cíle by mělo klesnout využívání automobilové dopravy ve prospěch šetrnějších způsobů přepravy, jakými jsou doprava veřejná, cyklistická či pěší.	
<b>Typy projektů</b>	
1) <b>Bezpečnost - Zvyšování bezpečnosti dopravy</b> , např. bezbariérový přístup zastávek, zvuková a jiná signalizace pro nevidomé, přizpůsobení komunikací pro nemotorovou dopravu osobám s omezenou pohyblivostí nebo orientací.	
2) <b>Nízkoemisní vozidla</b> - Nákup nízkoemisních a bezemisních vozidel, využívajících alternativní zdroje paliv jako je elektřina, CNG a další, splňujících normu EURO 6 pro přepravu osob, pro zajištění základní dopravní obslužnosti v rámci závazku veřejné služby. Vozidla zohledňují specifické potřeby účastníků dopravy se ztíženou možností pohybu a orientace. Podporují se projekty subjektů, které zajišťují dopravní obslužnost v závazku veřejné služby. Vozidla pro veřejnou dopravu musí zajišťovat veřejnou dopravu v závazku veřejné služby (zákon č. 194/2010 Sb.). Pořizovaná vozidla, využívaná pro veřejnou dopravu, musí rovněž splňovat podmínky pro přepravu osob se sníženou schopností pohybu a orientace.	
3) <b>Cyklodoprava</b> - Výstavba a modernizace cyklostezek v podobě stavebně upravených a dopravním značením vymezených komunikací, na kterých je vyloučená automobilová doprava. - Výstavba a modernizace cyklotras se zaměřením na podporu integrovaných řešení, např. cyklistické pruhy na komunikacích nebo víceúčelové pruhy. Součástí projektu může být budování doprovodné infrastruktury, např. stojanů na kola, úschoven kol, odpočívadel a dopravního značení. - výsadba zeleně, např. zelené pásy a liniové výsadby u cyklostezek a cyklotras. Podpořeny mohou být cyklostezky a cyklotrasy sloužící k dopravě do zaměstnání, škol a za službami.	
<b>Příjemci podpory</b>	
- obce	
- dobrovolné svazky obcí	
- organizace zřizované nebo zakládáné obcemi	
- organizace zřizované nebo zakládáné dobrovolnými svazky obcí	
- dopravci ve veřejné linkové dopravě podle zákona č. 111/1994 Sb., o silniční dopravě	
- subjekty zajišťující dopravní obslužnost, uvedené v § 8 odst. 1 zákona č. 194/2010 Sb., o veřejných službách v přepravě cestujících a o změně dalších zákonů, tedy stát, kraje a obce, pokud poskytují veřejné služby v přepravě cestujících samy, a dopravci, kteří jsou provozovateli veřejné linkové dopravy podle zákona č. 111/1994 Sb., o silniční dopravě, na základě smlouvy o veřejných službách v přepravě cestujících	

<b>Preferenční kritéria</b>	
Výběr projektů realizovaných prostřednictvím programového rámce IROP bude probíhat dle pravidel procesu výběru projektů stanovených MAS pro dané kolo vyhlášené výzvy. Konkrétní preferenční kritéria včetně způsobu a míry zvýhodnění budou uvedeny až v rámci dané vyhlášené výzvy MAS.	
<b>Min. a max. výše:</b>	Minimální a maximální výše způsobilých výdajů bude stanovena až ve vyhlášené výzvě MAS

**Indikátory**

<i>ID</i>	<i>Indikátor</i>
<u>Indikátory výsledku:</u>	
7 63 10	Podíl cyklistiky na přepravních výkonech
7 51 20	Podíl veřejné osobní dopravy na celkových výkonech v osobní dopravě
<u>Indikátory výstupu:</u>	
7 48 01	Počet nově pořízených vozidel pro veřejnou dopravu
7 50 01	Počet realizací vedoucích ke zvýšení bezpečnosti v dopravě
7 61 00	Délka nově vybudovaných cyklostezek a cyklotras
7 62 00	Délka rekonstruovaných cyklostezek a cyklotras
7 64 01	Počet parkovacích míst pro jízdní kola

### 3.8.2.2. **Ochrana regionu**

<b>Specifický cíl SCLLD</b>	1.1. Zlepšení stavu životního prostředí
<b>Název opatření</b>	<b>Ochrana regionu</b>
<b>Specifický cíl</b>	Dané opatření programového rámce bude realizováno v rámci specifického cíle 4.1. Posílení komunitně vedeného místního rozvoje za účelem zvýšení kvality života ve venkovských oblastech a aktivizace místního potenciálu. Vychází z prioritní osy IROP 1. Konkurenceschopné a bezpečné regiony a váže se na specifický cíl 1.3: Zvýšení připravenosti k řešení a řízení rizik a katastrof
<b>Popis opatření</b>	
Cílem opatření je posílení vybavení složek IZS pro řešení mimořádných událostí, spojených se změnami klimatu, jako jsou přivalové a dlouhotrvající intenzivní srážky, nadprůměrné sněhové srážky, masivní námrazy, povodně, déletrvající sucha, vichřice, sesuvy, rozsáhlé požáry či mimořádné události antropogenního původu. V rámci zpracované socio-ekonomické analýzy a zásobníku projektů vyplynula potřeba zrekonstruovat garáže JPO II a JPO III a dovybavit jednotky vybavení k řešení mimořádných událostí. Území MAS Železnohorský region zasahuje do tří ORP – Chrudim, Pardubice a Přelouč. Daná ORP dle přílohy č. 5 Programového dokumentu IROP mohou žádat na řešení následujících rizik: ORP Chrudim – Sucho / Orkány a větrné smršťe / Sněhové srážky, masivní námrazy ORP Pardubice – Sucho / Havárie nebezpečných látek ORP Přelouč – správní území není dotčeno zvýšenými riziky z mimořádných událostí způsobených změnou klimatu a haváriemi nebezpečných látek Opatření Ochrana regionu je ve vazbě na Přílohu č. 5 Programového dokumentu IROP a dokumentu „Zajištění adekvátní odolnosti a vybavenosti základních složek integrovaného záchranného systému – Policie ČR a Hasičského záchranného sboru ČR (včetně JSDH) v území, s důrazem na přizpůsobení se změnám klimatu a nových rizikům v období 2014-2020“ ve vazbě na SC 1.3 IROP Zvýšení připravenosti k řešení a řízení rizik a katastrof.	
<b>Typy projektů</b>	
1) <b>Stavební úpravy stanice základní složky IZS - JPO II a JPO III:</b> - výstavba nových garážových prostor s cílem řádného garážování techniky, uskladnění prostředků před povětrnostními vlivy a zajištění kontinuální připravenosti techniky a prostředků k nasazení, - pořízení elektrocentrály pro zajištění náhradního zdroje elektrické energie pro nouzový provoz	
2) <b>Vybudování stanice základní složky IZS - JPO II a JPO III</b> změnou její dislokace na místo, kde budou vytvořeny podmínky pro rychlý výjezd složek IZS k mimořádné události.	
3) <b>Posílení vybavení základních složek IZS - JPO II a JPO III</b> technikou a věcnými prostředky k zajištění připravenosti základních složek IZS v exponovaných územích s důrazem na přizpůsobení se změnám klimatu a novým rizikům: a) pro odstraňování důsledků nadprůměrných sněhových srážek a masivních námraz - týká se ORP Chrudim b) pro výkon činností spojených s orkány a větrnými smršťemi - týká se ORP Chrudim c) pro výkon činností spojených s extrémním suchem – týká se ORP Chrudim a ORP Pardubice d) pro výkon činností v souvislosti s haváriemi spojenými s únikem nebezpečných látek - týká se ORP Pardubice	
Typy projektů (aktivit), jejich rozsah a zacílení vychází z rizik stanovených pro jednotlivá ORP, dle dokumentu „Zajištění adekvátní odolnosti a vybavenosti základních složek integrovaného záchranného systému – Policie ČR a Hasičského záchranného sboru ČR (včetně JSDH) v území, s důrazem na přizpůsobení se změnám klimatu a nových rizikům v období 2014-2020“	
<b>Definice příjemce dotace</b>	
- Obce, které zřizují jednotky požární ochrany (§ 29 zákona č. 133/1985 Sb., o požární ochraně) – jednotky sboru dobrovolných hasičů kategorie II a III (podle přílohy zákona o požární ochraně).	

**Preferenční kritéria**

Výběr projektů realizovaných prostřednictvím programového rámce IROP bude probíhat dle pravidel procesu výběru projektů stanovených MAS pro dané kolo vyhlášené výzvy. Konkrétní preferenční kritéria včetně způsobu a míry zvýhodnění budou uvedeny až v rámci dané vyhlášené výzvy MAS.

<b>Min. a max. výše:</b>	Minimální a maximální výše způsobilých výdajů bude stanovena až ve vyhlášené výzvě MAS
--------------------------	--

**Indikátory**

<i>ID</i>	<i>Indikátor</i>
<i>Indikátory výsledku:</i>	
5 75 20	Počet exponovaných území s nedostatečnou připraveností složek IZS
<i>Indikátory výstupu:</i>	
5 75 01	Počet nových a modernizovaných objektů sloužících složkám IZS
5 70 01	Počet nové techniky a věcných prostředků složek IZS

### 3.8.2.3. **Kvalita a dostupnost sociálních služeb**

<b>Specifický cíl SCLLD</b>	3.1. Podpora atraktivity a rozvoje venkova zajištěním kvalitních a dostupných služeb včetně podpory technické infrastruktury
<b>Název opatření</b>	<b>Kvalita a dostupnost sociálních služeb</b>
<b>Specifický cíl</b>	<p>Dané opatření programového rámce bude realizováno v rámci specifického cíle 4.1. Posílení komunitně vedeného místního rozvoje za účelem zvýšení kvality života ve venkovských oblastech a aktivizace místního potenciálu.</p> <p>Vychází z prioritní osy IROP 2: Zkvalitnění veřejných služeb a podmínek života pro obyvatele regionů a váže se na specifický cíl 2.1: Zvýšení kvality a dostupnosti služeb vedoucích k sociální inkluzi</p>
<b>Popis opatření</b>	<p>Cílem je dobudovat infrastrukturu pro poskytování sociálních služeb a doprovodných programů. Problematika sociálního vyloučení v oblasti bydlení se týká domácností s nízkými příjmy a s tím spojeným předlužením a migrací. Vyřešit nedostatek prevence ztráty bydlení a podfinancování sociálních služeb. Sociální byty budou sloužit jako infrastruktura pro sociální začleňování.</p> <p>Předmětem opatření bude koncepční řešení podpory občanů v orientaci ve složitých a krizových situacích. Snahou bude pomoci těmto rodinám a jednotlivcům tuto situaci řešit a pomoci jim z ní.</p>
<b>Typy projektů</b>	<p><b>1) Infrastruktura pro dostupnost a rozvoj sociální služby</b> Bude podporován nákup objektů, zařízení a vybavení a stavební úpravy, které vytvoří podmínky pro kvalitní poskytování sociálních služeb, obnovu a zkvalitnění materiálně-technické základny stávajících služeb sociální práce s cílovými skupinami.</p> <p><b>2) Podpora rozvoje infrastruktury komunitních center za účelem sociálního začleňování a zvýšení uplatnitelnosti na trhu práce</b> Jedná se o veřejná víceúčelová zařízení, ve kterých se setkávají členové komunity za účelem realizace sociálních, vzdělávacích, kulturních a rekreačních aktivit s cílem zlepšit sociální situaci těchto jednotlivců a komunity jako celku. Pro dosažení těchto cílů je v zařízení poskytována kombinace komunitních a veřejných služeb, minimálně základní sociální poradenství, sociální služba v ambulantní a terénní formě se zaměřením na řešení nepříznivé sociální situace a sociální začleňování. Prostorové vybavení integračních center musí vždy umožňovat vzájemné kontakty mezi příslušníky cílové skupiny a jejich kontakty s profesionály v sociální oblasti.</p> <p><b>3) Sociální bydlení</b> Bude podporováno pořízení bytů, bytových domů, nebytových prostor a jejich adaptace pro potřeby sociálního bydlení a pořízení nezbytného základního vybavení.</p> <p><u>Doplňková aktivita</u> Jako doplňková aktivita bude podporováno zahrnutí zeleně v okolí budov a na budovách, např. zelené zdi a střechy, aleje, hřiště a parky do realizovaných projektů.</p>

<b>Definice příjemce dotace</b>
<p><u>Typy příjemců – sociální služby</u></p> <ul style="list-style-type: none"> <li>- nestátní neziskové organizace</li> <li>- organizační složky státu</li> <li>- příspěvkové organizace organizačních složek státu</li> <li>- obce</li> <li>- organizace zřizované nebo zakládané obcemi</li> <li>- dobrovolné svazky obcí</li> <li>- organizace zřizované nebo zakládané dobrovolnými svazky obcí</li> <li>- církve</li> <li>- církevní organizace</li> </ul>
<p><u>Typy příjemců – sociální bydlení</u></p> <ul style="list-style-type: none"> <li>- obce</li> <li>- nestátní neziskové organizace</li> <li>- církve</li> <li>- církevní organizace</li> </ul>
<p>Odůvodnění omezení: příjemců (kraje a organizace zakládané nebo zřizované kraji): dle analýzy území nebyly zjištěny potřeby daných subjektů zřízených krajem či samotného kraje.</p>

<b>Preferenční kritéria</b>	
Výběr projektů realizovaných prostřednictvím programového rámce IROP bude probíhat dle pravidel procesu výběru projektů stanovených MAS pro dané kolo vyhlášené výzvy. Konkrétní preferenční kritéria včetně způsobu a míry zvýhodnění budou uvedeny až v rámci dané vyhlášené výzvy MAS.	
<b>Min. a max. výše:</b>	Minimální a maximální výše způsobilých výdajů bude stanovena až ve vyhlášené výzvě MAS

**Indikátory**

<i>ID</i>	<i>Indikátor</i>
<i>Indikátory výsledku:</i>	
<b>6 75 10</b>	<b>Kapacita služeb a sociální práce</b>
<b>5 53 20</b>	<b>Průměrný počet osob využívající sociální bydlení</b>
<b>5 53 10</b>	<b>Nárůst kapacity sociálních bytů</b>
<i>Indikátory výstupu:</i>	
<b>5 53 01</b>	<b>Počet podpořených bytů pro sociální bydlení</b>
<b>5 54 01</b>	<b>Počet podpořených zázemí pro služby a sociální práci</b>
<b>5 54 02</b>	<b>Počet poskytovaných druhů sociálních služeb</b>

### 3.8.2.4. **Rozvoj sociálního podnikání**

Specifický cíl SCLLD	3.4. Podpora zaměstnanosti včetně sledování pracovního a rodinného života
Název opatření	<b>Rozvoj sociálního podnikání</b>
Operační program	Integrovaný regionální operační program
Prioritní osa	2: Zkvalitnění veřejných služeb a podmínek života pro obyvatele regionů
Specifický cíl	Dané opatření programového rámce bude realizováno v rámci specifického cíle 4.1. Posílení komunitně vedeného místního rozvoje za účelem zvýšení kvality života ve venkovských oblastech a aktivizace místního potenciálu. Vychází z prioritní osy IROP 2: Zkvalitnění veřejných služeb a podmínek života pro obyvatele regionů a váže se na specifický cíl 2.2. Vznik nových a rozvoj existujících podnikatelských aktivit v oblasti sociálního podnikání
<b>Popis opatření</b>	
Z důvodu sociálních, společenských a hospodářských je třeba podporovat zdravotně postižené, osoby ohrožené sociálním vyloučením a osoby sociálně vyloučené a celkově snižovat dlouhodobě nezaměstnanost. Mezi nejvíce ohrožené z pohledu trhu práce patří osoby s nízkou kvalifikací, osoby starší 55 let, osoby se zdravotním postižením, matky s malými dětmi, absolventi, obyvatelé sociálně vyloučených lokalit a etnické menšiny, zejména Romové. Cílem je podpořit podnikatelské prostředí zohledňující potřeby a specifika cílových skupin při jejich začleňování na trh práce a zohledňující potřeby a možnosti regionu.	
<b>Typy projektů</b>	
1) <b>Výstavba, rekonstrukce a vybavení sociálních podniků</b> Podpora je cílena na vznik a rozvoj sociálních podniků. Podporován bude nákup objektů, zařízení, vybavení a stavební úpravy, které vytvoří podmínky pro sociální podnikání.	
<b>Definice příjemce dotace</b>	
- osoby samostatně výdělečně činné	
- malé a střední podniky	
- obce	
- organizace zřizované nebo zakládáné obcemi	
- dobrovolné svazky obcí	
- organizace zřizované nebo zakládáné dobrovolnými svazky obcí	
- nestátní neziskové organizace	
- církve	
- církevní organizace	
<b>Preferenční kritéria</b>	
Výběr projektů realizovaných prostřednictvím programového rámce IROP bude probíhat dle pravidel procesu výběru projektů stanovených MAS pro dané kolo vyhlášené výzvy. Konkrétní preferenční kritéria včetně způsobu a míry zvýhodnění budou uvedeny až v rámci dané vyhlášené výzvy MAS.	
<b>Min. a max. výše:</b>	Minimální a maximální výše způsobilých výdajů bude stanovena až ve vyhlášené výzvě MAS



## Indikátory

<i>ID</i>	<i>Indikátor</i>
<i>Indikátory výsledku:</i>	
<b>1 04 11</b>	<b>Míra nezaměstnanosti osob s nejnižším vzděláním</b>
<i>Indikátory výstupu:</i>	
<b>1 00 00</b>	<b>Počet podniků pobírajících podporu</b>
<b>1 01 02</b>	<b>Počet podniků pobírajících granty</b>
<b>1 04 00</b>	<b>Zvýšení zaměstnanosti v podporovaných podnicích</b>
<b>1 01 05</b>	<b>Počet nových podniků, které dostávají podporu</b>
<b>1 03 00</b>	<b>Soukromé investice odpovídající veřejné podpoře podniků (granty)</b>
<b>1 04 03</b>	<b>Zvýšení zaměstnanosti v podporovaných podnicích se zaměřením na znevýhodněné skupiny</b>

### 3.8.2.5. Školy dostupné všem

<b>Specifický cíl SCLLD</b>	4.1. Zkvalitnění předškolního a školního vzdělávání
<b>Název opatření</b>	<b>Školy dostupné všem</b>
<b>Specifický cíl</b>	Dané opatření programového rámce bude realizováno v rámci specifického cíle 4.1. Posílení komunitně vedeného místního rozvoje za účelem zvýšení kvality života ve venkovských oblastech a aktivizace místního potenciálu. Vychází z prioritní osy IROP 2. Konkurenceschopné a bezpečné regiony a váže se na specifický cíl 2.4. Zvýšení kvality a dostupnosti infrastruktury pro vzdělávání a celoživotní učení
<b>Popis opatření</b>	
Cílem je podpora investic do výstavby, stavebních úprav a pořízení vybavení za účelem zajištění rovného přístupu ke kvalitnímu vzdělávání a s důrazem na rozvoj klíčových kompetencí žáků. Podpořeny budou vzdělávací zařízení (školy, školská zařízení a další zařízení podílející se na realizaci vzdělávacích aktivit), která umožní zlepšit kvalitu formálního vzdělávání (předškolního, základního, středního), zájmového a neformálního vzdělávání mládeže a dalšího vzdělávání dospělých (celoživotní vzdělávání).	
<b>Typy projektů</b>	
<p><b>1) Podpora infrastruktury pro předškolní vzdělávání – podpora zařízení péče o děti do 3 let, dětských skupin a mateřských škol</b> Stavby, stavební úpravy, pořízení vybavení za účelem zajištění dostatečné kapacity kvalitních a cenově dostupných zařízení péče o děti, ve vazbě na území, kde je prokazatelný nedostatek těchto kapacit. Součástí projektu na stavbu či stavební úpravy infrastruktury pro předškolní zařízení mohou být úpravy venkovního prostoru (zeleň, herní prvky).</p> <p><b>2) Podpora infrastruktury pro základní vzdělávání v základních školách</b> Stavební úpravy, pořízení vybavení pro zajištění rozvoje žáků v následujících klíčových kompetencích: - v oblastech komunikace v cizích jazycích, - v oblasti technických a řemeslných oborů, přírodních věd, - ve schopnosti práce s digitálními technologiemi.</p> <p><b>3) Podpora infrastruktury škol a školských zařízení pro střední a vyšší odborné vzdělávání</b> Stavební úpravy, pořízení vybavení pro zajištění rozvoje klíčových kompetencí v oblastech komunikace v cizích jazycích a v oblasti technických a řemeslných oborů, přírodních věd a schopnosti práce s digitálními technologiemi.</p> <p><b>4) Podpora infrastruktury pro celoživotní vzdělávání v následujících klíčových kompetencích:</b> - v oblastech komunikace v cizích jazycích, - v oblasti technických a řemeslných oborů, přírodních věd, - ve schopnosti práce s digitálními technologiemi. Stavební úpravy, pořízení vybavení pro vybudování a zkvalitnění kapacity pro účely dalšího vzdělávání ve vazbě na potřeby sladění nabídky a poptávky na regionálním trhu práce.</p> <p><b>5) Podpora infrastruktury pro zájmové a neformální vzdělávání mládeže</b> Stavební úpravy, pořízení vybavení pro zajištění rozvoje klíčových kompetencí formou zájmového a neformálního vzdělávání: - v oblastech komunikace v cizích jazycích, - v oblasti technických a řemeslných oborů, přírodních věd, - ve schopnosti práce s digitálními technologiemi.</p> <p><b>6) Doplnkové aktivity</b> Jako doplňková aktivita bude podporováno zahrnutí zeleně v okolí budov a na budovách, např. zelené zdi a střechy a zahrady.</p>	
<b>Definice příjemce dotace</b>	
- zařízení péče o děti do 3 let	
- školy a školská zařízení v oblasti předškolního, základního a středního vzdělávání a vyšší odborné školy	
- další subjekty podílející se na realizaci vzdělávacích aktivit	
- obce	
- organizace zřizované nebo zakládávané obcemi	
- nestátní neziskové organizace	

- církve	
- církevní organizace	
<b>Preferenční kritéria</b>	
Výběr projektů realizovaných prostřednictvím programového rámce IROP bude probíhat dle pravidel procesu výběru projektů stanovených MAS pro dané kolo vyhlášené výzvy. Konkrétní preferenční kritéria včetně způsobu a míry zvýhodnění budou uvedeny až v rámci dané vyhlášené výzvy MAS.	
<b>Min. a max. výše:</b>	Minimální a maximální výše způsobilých výdajů bude stanovena až ve vyhlášené výzvě MAS

## Monitorovací indikátory

<i>ID</i>	<i>Indikátor</i>
<i>Indikátory výsledku:</i>	
5 00 30	Počet osob předčasně opouštějící vzdělávací systém
5 00 20	Podíl tříletých dětí umístěných v předškolním zařízení
5 01 20	Počet osob využívající zařízení péče o děti do 3 let
<i>Indikátory výstupu:</i>	
5 00 00	Počet podpořených vzdělávacích zařízení
5 00 01	Kapacita podporovaných zařízení péče o děti nebo vzdělávací zařízení

## 3.8.3. Programový rámec OP Životní prostředí

Celková alokace na projekty: 12 836 190,- Kč

MAS ve spolupráci s Agenturou ochrany přírody – územní pracoviště Východní Čechy stanovila daný programový rámec realizace SCLLD prostřednictvím OP ŽP. Cílem realizace je zajištění potřebné péče o předměty ochrany na území Chráněné krajinné oblasti Železné hory.

MAS se v rámci svého opatření zaměřeného na životní prostředí zaměří na výsadbu dřevin na nelesní půdě. V zásobníku projektů MAS disponuje řadou projektů na výsadby liniové a skupinové výsadby dřevin (stromořadí, větrolamy, břehové porosty, remízy) a založení nebo obnova krajinného prvku.

### Opatření: Krajina je naše zrcadlo

<b>Název opatření SLLD</b>	<b>Krajina je naše zrcadlo</b>
<b>Operační program</b>	Operační program životní prostředí
<b>Prioritní osa</b>	4: Ochrana a péče o přírodu a krajinu
<b>Specifický cíl</b>	4.3. Posílit přirozené funkce krajiny
<b>Vazba na cíle SCLLD</b>	
Strategický cíl	1. Zdravé životní prostředí a rozvoj národního geoparku Železné hory
Specifický cíl	1.1. Zlepšení stavu životního prostředí
Opatření	1.1.2. Krajina je naše zrcadlo
<b>Popis opatření</b>	
Udržení kvality životního prostředí, zachovat zdejší krajině její pestrost a rozmanitost rostlinných druhů. Podpora vytváření, regenerace a posílení funkčnosti krajinných prvků a struktur. Cílem opatření je zvýšení ekologické stability krajiny. Realizací opatření dojde k výsadbě stromů na nelesní půdě a dojde k obnově původních dřevin v krajině území	
<b>Území realizace:</b>	Pouze území Železnohorského regionu, které leží v CHKO Železné hory
<b>Typy projektů</b>	
1) Výsadba dřevin na nelesní půdě - součástí projektu může být i následná péče o vysazené dřeviny, a to až po dobu 3 let Do roku 2020 bude probíhat podpora výsadby i následně 3 leté péče, od roku 2021 do roku 2023 bude probíhat i nadále podpora výsadby, avšak následná péče bude adekvátně krácena k roku ukončení realizace 2023.	
<b>Příjemce podpory</b>	
- kraje	
- obce	
- dobrovolné svazky obcí	
- organizační složky státu (s výjimkou pozemkových úřadů a AOPK ČR)	
- státní podniky	
- státní organizace,	
- veřejné výzkumné instituce,	
- veřejnoprávní instituce,	
- příspěvkové organizace,	
- vysoké školy, školy a školská zařízení	
- nestátní neziskové organizace (ob. prospěšné společnosti, nadace, nadační fondy, ústavy, spolky)	
- církve a náboženské společnosti a jejich svazy	
- podnikatelské subjekty	

- obchodní společnosti a družstva	
- fyzické osoby podnikající	
<b>Preferenční kritéria</b>	
Výběr projektů realizovaných prostřednictvím programového rámce OP ŽP bude probíhat dle pravidel procesu výběru projektů stanovených MAS pro dané kolo vyhlášené výzvy. Konkrétní preferenční kritéria včetně způsobu a míry zvýhodnění budou uvedeny až v rámci dané vyhlášené výzvy. V rámci hodnocení opatření budou bodově zvýhodněny následující skutečnosti:	
<ul style="list-style-type: none"> <li>- Potřebnost a příspěvek k naplňování stanovených cílů a indikátorů</li> <li>- Výsadba tradičních odrůd regionu, ovocných druhů stromů odpovídající stanovištním podmínkám dle seznamu druhů Standardu AOPK ČR – <a href="http://standards.nature.cz/seznam-standardu/">http://standards.nature.cz/seznam-standardu/</a></li> <li>- V rámci projektu bude doložena spolupráce mezi subjekty na realizaci projektu či jeho přípravě a udržitelnosti</li> <li>- V rámci projektu je realizováno více aktivit (osvětová a vzdělávací aktivita)</li> <li>- Projekt prokazatelně navazuje nebo rozvíjí již funkční provoz/aktivitu</li> <li>- Žadatel dosud nerealizoval projekt ze SCLLD MASŽR</li> <li>- Celková výše způsobilých nákladů projektu</li> </ul>	
<b>Min. a max. výše:</b>	Minimální a maximální výše způsobilých výdajů bude stanovena až ve vyhlášené výzvě MAS
<b>Kritéria přijatelnosti</b>	
ŘO vybere specifická kritéria přijatelnosti relevantní pro aktivity podporované v dané výzvě.	
- Projekt je realizován na území ZCHÚ (NP, CHKO) a území MAS	
- Projekt obsahuje dostatečné zhodnocení stávajícího stavu území (biodiverzity a ekologické stability).	
- Projekt naplňuje cíle podpory a jeho přínosy k naplnění cílů podpory nejsou zanedbatelné.	
- V projektu je dostatečně zhodnocen vliv průběhu realizace opatření na biodiverzitu a funkce ekosystémů a v případě existence negativních vlivů jsou navržena dostatečná opatření k jejich eliminaci či minimalizaci.	
- Projekt je v souladu s programem OPŽP, Programovým dokumentem a Pravidly pro žadatele a příjemce.	
- Projekt není v rozporu se Státním programem ochrany přírody a krajiny ČR, Strategií ochrany biologické rozmanitosti České republiky a Strategickým rámcem udržitelného rozvoje a Státní politikou životního prostředí ČR.	
- Projekt není v kolizi s ostatními zájmy chráněnými dle zákona č. 114/1992 Sb., o ochraně přírody a krajiny.	
- Pokud se projekt bude realizovat v ZCHÚ nebo v území soustavy Natura 2000, není v rozporu s plánem péče o ZCHÚ ani se souhrnem doporučených opatření pro území soustavy Natura 2000.	
- Projekt není v rozporu s územně plánovací dokumentací nebo schváleným plánem pozemkových úprav (nevztahuje se na zpracování plánů ÚSES).	
- Realizace projektu nezpůsobí významný pokles biodiverzity v lokalitě a zároveň nedojde k nevratnému negativnímu ovlivnění nebo zásahu do biotopů zvláště chráněných nebo ohrožených druhů rostlin a živočichů.	
- Náklady akce, které přesahují 150 % nákladů obvyklých opatření MŽP, nepřesahují 100 % dle Katalogu cen stavebních prací a jsou odůvodněny zvýšeným zájmem ochrany přírody a krajiny	
- Náklady akce, které nemají položku v Nákladech obvyklých opatření MŽP, nepřesahují 100 % dle Katalogu cen stavebních prací.	
- Vyhovující vyhodnocení bonity žadatele dle kapitoly C 2.3 OPŽP	
<b>Specifická kritéria přijatelnosti</b>	
- V rámci realizace budou vysazovány geograficky původní a stanovištně vhodné dřeviny, nebo staré a krajové odrůdy ovocných dřevin	

## Monitorovací indikátory

<i>ID</i>	<i>Indikátor</i>	<i>Měrná jednotka</i>	<i>Výchozí hodnota</i>	<i>Hodnota pro mid-term (r.2018)</i>	<i>Cílová hodnota</i>
<i>Indikátory výstupu:</i>					
<b>46500</b>	<b>Plocha stanovišť, které jsou podporovány s cílem zlepšit jejich stav zachování</b>	<b>Ha</b>	<b>0</b>	<b>1,6</b>	<b>8</b>
	<p>Hodnota výsledkového indikátoru, a to jak výchozí tak cílová byla přidělena Ministerstvem Životního prostředí a Agenturou ochrany a krajiny ČR. Výchozí hodnota je stanovena k 31.12.2014 a cílová k 31.12.2023.</p> <p>MAS vyhlásí první výzvy až v roce 2017, to znamená, že realizace budou postupně zahájeny až v roce 2018, z tohoto důvodu je hodnota mid-term stanovena na 1,6 ha..</p>				
<i>Indikátory výsledku:</i>					
<b>45415</b>	<b>Počet lokalit, kde byly posíleny ekosystémové funkce krajiny</b>	<b>Lokalita</b>	<b>0</b>	<b>1</b>	<b>2</b>
Zdůvodnění stanovené hodnoty	<p>Hodnota výstupového indikátoru, a to jak výchozí tak cílová byla přidělena Ministerstvem Životního prostředí a Agenturou ochrany a krajiny ČR. Výchozí hodnota je stanovena k 31.12.2014 a cílová k 31.12.2023.</p> <p>MAS vyhlásí první výzvy až v roce 2017, to znamená, že realizace budou postupně zahájeny až v roce 2018, z tohoto důvodu je hodnota mid-term stanovena na 1 lokalitu.</p>				

### 3.8.4. Programový rámec OP Zaměstnanost

Za pomoci tohoto programového rámce chce MAS, řešit nezaměstnanost v regionu, a to podporou sociálního začleňování osob sociálně vyloučených či sociálním vyloučením ohrožených.

Podporované aktivity přispějí ke snížení lokální nezaměstnanosti lepším využití ekonomického potenciálu venkova, zlepšení spolupráce všech místních aktérů při řešení problémů lokální nezaměstnanosti, lepší dostupnosti sociálních služeb a zlepšení situace osob vyloučených a ohrožených sociálním vyloučením žijících na venkově.

Součástí programového rámce budou také vzdělávací kurzy, které budou svým zaměřením typické pro venkovský prostor (např. kurzy v řemeslných dovednostech)

MAS bude realizovat svůj programový rámec OP Zaměstnanost v rámci specifického cíle 2.3.1. Zvýšit zapojení lokálních aktérů do řešení problémů nezaměstnanosti a sociálního začleňování ve venkovských oblastech a bude obsahovat pět opatření, které přispějí ke snížení nezaměstnanosti v regionu:

- Opatření 1: Sociální služby
- Opatření 2: Vzděláváním k zaměstnanosti
- Opatření 3: Sociální podniká
- Opatření 4: Prorodinná opatření

### 3.8.4.1. Sociální služby

**Specifický cíl SCLLD:** 3.1. Podpora atraktivity a rozvoje venkova zajištěním kvalitních a dostupných služeb včetně podpory technické infrastruktury

**Opatření SCLLD:** Sociální služby

#### A) Popis vazby opatření na specifický cíl 2.3.1. OPZ

Podporované aktivity přispějí k lepší dostupnosti a kvalitě sociálních služeb a zlepší situaci osob vyloučených a ohrožených sociálním vyloučením žijících na venkově.

Opatření OPZ/O1 Sociální služby vzniklo vzájemným průnikem analytické části strategie, resp. Z analytické části vyplynulých opatření k specifickým cílům (zde specifický cíl strategie 1.1 Trvale zlepšovat životní podmínky v regionu – opatření 1.1a Zlepšit sociální a zdravotní služby pro obyvatele) a podporovaných aktivit v rámci OPZ SC 2.3.1 Zvýšit zapojení lokálních aktérů do řešení problémů nezaměstnanosti a sociálního začleňování ve venkovských oblastech. Přímoú vazbou mezi opatřeními OPZ/O1 Sociální služby a SC 2.3.1 OPZ je tedy řešení problému kvality a dostupnosti sociálních služeb ve venkovské oblasti a podpora sociálního začleňování prostřednictvím podporovaných aktivit z SC 2.3.1 OPZ, jejichž potřeba vyplynula z analytické části této strategie.

Konkrétní příklady vazby opatření OPZ/O1 Sociální služby na OPZ SC 2.3.1 jsou uvedeny v části F) programového rámce. Konkrétní příklady vazby opatření OPZ/O2 Sociální služby na specifický cíl strategie 1.1 Trvale zlepšovat životní podmínky v regionu: podpora organizací provozujících sociální služby v regionu, zajištění programů prevence a dalších služeb pro osoby ze sociálně znevýhodněných skupin.

#### B) Popis cíle opatření

Podpora poskytování sociálních služeb s cílem sociálního začlenění a prevence sociálního vyloučení osob sociálně vyloučených či sociálním vyloučením ohrožených. Podporovány budou pouze sociální služby poskytované terénní a ambulantní formou. Jako pobytové budou podporovány jen odlehčovací služby podle par. 44 zákona č. 108/2006 Sb.

#### C) Popis provázanosti opatření, a to včetně provázanosti na ostatní operační programy

Vazba mezi opatřeními programového rámce:

- Vazba na OPZ/O2: Prostřednictvím OPZ/O3 vznikají nová pracovní místa pro cílové skupiny.
- Vazba na OPZ/O2: Podporou OPZ/O3 se podpoří sociální začleňování cílových skupin.
- Vazba na OPZ/O4: neutrální vazba.

Vazba na ostatní operační programy akčního plánu:

- **Integrovaný regionální operační program**

Porvázanost projektů realizovaných z daného opatření je především na programový rámec Integrovaného operačního programu SCLLD, kdy v rámci opatření 3 Kvalita a dostupnost sociálních služeb je dovybudována infrastruktura pro poskytování sociálních služeb a doprovodných programů. Toto opatření přímo vychází z IROP z prioritní osy 4 Komunitně vedený místní rozvoj, specifického cíle 4.1 Posílení komunitně vedeného místního rozvoje - za účelem zvýšení kvality života ve venkovských oblastech a aktivizace místního potenciálu.

PR IROP/opatření 3 Kvalita a dostupnost sociálních služeb podporuje sociální služby a zvyšují sociální inkluzi. Opatření se zaměřuje na investiční část podpory (např. nákup zařízení a vybavení a stavební úpravy, které vytvoří podmínky pro kvalitní poskytování sociálních služeb, obnovu a zkvalitnění materiálně-technické základny stávajících služeb sociální práce s cílovými skupinami) a PR OPZ/opatření 1 se zaměřuje na neinvestiční část podpory projektu v rámci sociálních služeb viz F) Popis možných zaměření projektů.

- Vazba na Program rozvoje venkova: neutrální vazba.
- Vazba na OP Životní prostředí: neutrální vazba.

#### D) Priorizace navrhovaných opatření

##### a) Opatření financovaná z alokované částky

Z alokované částky budou financovány aktivity F) 1) Podpora poskytování vybraných sociálních služeb v souladu se zákonem č. 108/2006 Sb., s cílem sociálního začlenění a prevence sociálního vyloučení osob sociálně vyloučených či sociálním vyloučením ohrožených a F) 2) Podpora komunitní sociální práce a komunitních center jako prostředků sociálního začleňování nebo prevence sociálního vyloučení



## b) Opatření financovaná z alokované částky v případě navýšení alokace = zásobník opatření

V případě navýšení alokace budou z alokované částky financovány aktivity shodně jako v bodě D) a) , tj. budou podpořeny projekty zaměřené na aktivity F) 1) a F) 2)

O realizaci opatření má zájem především **Charita Přelouč**, která v rámci Integrovaného operačního programu chce zrekonstruovat budovu Orlovny, ve které bude Komunitní centrum. Aktivity a činnosti komunitního centra budou mít přímou vazbu na sociální začleňování a prevenci sociálního vyloučení.

V rámci zmapování území byly zjištěny i další záměry nízkoprahové zařízení Jakbu Centra, které má v současné době kapacitu 15 osob, chce zacílit svoje služby na další cílovou skupinu osoby ve věku 15 – 18 osob, jejíž okamžitá kapacita by měla být 7 osob.

Nově by také měla vzniknout sociálně terapeutická dílna s okamžitou kapacitou 15 osob

Dále z analytické části vyplývá, že v této oblasti působí následující organizace v regionu, se kterými bylo při přípravě SCLLD komunikováno a probírány s nimi jejich záměry pro nové programovací období, ty se nacházejí v zásobníku projektů. Organizace se zaměřují na následující služby:

- Terénní programy – Lexus Hradec Králové
- Raná péče – Středisko rané péče Pardubice
- Služby následné péče – Péče o duševní zdraví Pardubice
- Podpora samostatného bydlení – Krajská organizace Domov pod Kuňkou a Společnost Hever
- Odlehčovací služby – Domov u Fontány Přelouč
- Dále do území regionu zasahuje Charita Chrudim a Pardubice, které se zabývají terénními a ambulantními službami pro obyvatele regionu.

## E) Časový harmonogram realizace opatření ve vazbě na finanční plán

První výzvu MAS vyhlášena: duben 2017

MAS vyhlásí výzvu až v roce 2017, z důvodu navázání na výzvu SCLLD z PR IROP, na kterou bude daná výzva navazovat. V rámci realizace projektu v rámci IROP vzniknou investiční projekty, kterým bude následně možné podpořit provoz/aktivity z OP Zaměstnanost. Čerpání ve finančních plánech je nastaveno od r. 2018, jelikož do finančních plánů se započítávají pouze žádosti o platbu, které budou příjemci podané do konce října daného roku /viz MPIN/

Následné výzvy pravidelně: další výzva vyhlášená v případě nedočerpání alokace v roce 2019

Realizace projektů do: 30. 6. 2023

Detailní členění financí v jednotlivých letech viz finanční plán v příloze 4.1.

## F) Popis možných zaměření projektu

### 1) Podpora poskytování vybraných sociálních služeb v souladu se zákonem č. 108/2006 Sb., s cílem sociálního začlenění a prevence sociálního vyloučení osob sociálně vyloučených či sociálním vyloučením ohrožených

- **Terénní programy** (poskytované osobám, které vedou rizikový způsob života nebo jsou tímto způsobem života ohroženy; služba je určena pro problémové skupiny osob, uživatele návykových látek nebo omamných psychotropních látek, osoby bez přístřeší, osoby žijící v sociálně vyloučených lokalitách a jiné sociálně ohrožené skupiny; cílem služby je tyto osoby vyhledávat a minimalizovat rizika jejich způsobu života)
- **Sociálně aktivizační služby pro rodiny s dětmi** (poskytované rodinám s dětmi, u nichž je ohrožen vývoj dítěte v důsledku dopadů dlouhodobé krizové sociální situace, kterou rodiče nedokáží sami bez pomoci překonat, a u nichž existují další rizika ohrožení vývoje dítěte)
- **Raná péče** (poskytovaná dítěti a rodičům dítěte ve věku do 7 let, které je zdravotně postižené, nebo jehož vývoj je ohrožen v důsledku nepříznivého zdravotního stavu; služba je zaměřena na podporu rodiny a podporu vývoje dítěte s ohledem na jeho specifické potřeby); služby poskytované rodinám s dítětem se specifickými potřebami umožňují rodičům a pečujícím osobám sociální začlenění a působí preventivně proti jejich sociálnímu vyloučení (rodiče a pečující osoby se mohou díky podpoře služeb rané péče snadněji zapojit do sociálního, pracovního a ekonomického života společnosti)
- **Nízkoprahová zařízení pro děti a mládež** (pro děti a mládež ve věku od 15 do 26 let ohrožené společensky nežádoucími jevy; cílem služby je zlepšit kvalitu jejich života předcházením nebo snížením sociálních a zdravotních rizik souvisejících se způsobem jejich života, umožnit jim lépe se orientovat v jejich sociálním prostředí a vytvářet podmínky k řešení jejich nepříznivé sociální situace); bude podporována cílová skupina ve věku od 15 do 26 let s cílem podpory sociálního začleňování a zvyšování kompetencí umožňujících lépe se začlenit a uplatnit na trhu práce
- **Sociálně terapeutické dílny** (pro osoby se sníženou soběstačností z důvodu zdravotního postižení, které nejsou z tohoto důvodu umístitelné na otevřeném ani chráněném trhu práce; cílem je dlouhodobá a pravidelná

podpora zdokonalování pracovních návyků a dovedností prostřednictvím sociálně pracovní terapie)

- **Osobní asistence** poskytovaná osobám, které mají sníženou soběstačnost z důvodu věku, chronického onemocnění nebo zdravotního postižení
- **Odlehčovací služby** pro osoby pečující v jejich přirozeném sociálním prostředí o osoby se sníženou soběstačností z důvodu věku, chronického onemocnění nebo zdravotního postižení; u této služby sociální péče bude podporována i pobytová forma jejího poskytování

**V rámci dané podpory budou podporovány pouze sociální služby, jejichž aktivity jsou v souladu se schválenou SCLLD a se střednědobým plánem rozvoje sociálních služeb kraje/obce + sociální služby zařazené do krajské sítě podporovaných sociálních služeb (služby pověřené poskytováním v souladu s Rozhodnutím EK 2012/216). Vyjmenované druhy sociálních služeb budou podporovány pouze v rozsahu základních činností<sup>7</sup> ve smyslu zákona č. 108/2006 Sb.**

## 2) *Podpora komunitní sociální práce a komunitních center jako prostředků sociálního začleňování nebo prevence sociálního vyloučení*

Podporovány budou aktivity směřující k profesionální realizaci sociální práce jako aktivity zaměřené na pomoc komunitám zlepšit nebo obnovit jejich schopnost sociálního fungování v jejich přirozeném prostředí.

Bude podporováno mimo režim veřejné podpory.

### G) Podporované cílové skupiny

- Osoby sociálně vyloučené a osoby sociálním vyloučením ohrožené
- Osoby se zdravotním postižením (včetně osob s duševním onemocněním)
- Osoby s kombinovanými diagnózami
- Osoby žijící v sociálně vyloučených lokalitách
- Bezdomovci a osoby žijící v nevyhovujícím nebo nejistém ubytování
- Oběti trestné činnosti
- Osoby pečující o jiné závislé osoby
- Osoby dlouhodobě či opakovaně nezaměstnané
- Osoby ohrožené předlužeností
- Osoby ohrožené domácím násilím a závislostmi
- Osoby v nebo po výkonu trestu
- Osoby opouštějící institucionální zařízení
- Osoby ohrožené vícenásobnými riziky

Cílovou skupinou mohou být také (v rámci aktivity 1, ale to však pouze ve vztahu k doplňkovým aktivitám projektu zaměřeného na přímou podporu cílové skupiny osob sociálně vyloučených nebo sociálním vyloučením ohrožených, limit na 1 osobu 24 hodin/rok):

- sociální pracovníci
- pracovníci v sociálních službách;
- případně další pracovníci v přímé práci s klienty pouze však ve vztahu k doplňkovým aktivitám projektu zaměřeného na přímou podporu cílové skupiny osob sociálně vyloučených nebo sociálním vyloučením ohrožených.

### H) Typy příjemců podpory

- Pro projekty zaměřené na poskytování sociálních služeb (aktivita F) 1) jsou oprávněnými žadateli pouze poskytovatelé sociálních služeb registrovaní dle zákona č. 108/2006 Sb., o sociálních službách
- poskytovatelé sociálních služeb registrovaní dle zákona č. 108/2006 Sb., o sociálních službách (způsobilí žadatelé pouze pro aktivity č. 1)
- Nestátní neziskové organizace
- Obce
- organizace zřizované obcemi působící v sociální oblasti
- dobrovolné svazky obcí
- MAS
- vzdělávací a poradenské instituce
- školy a školská zařízení
- obchodní korporace (veřejná obchodní společnost, komanditní společnost, společnost s ručením omezeným, akciová společnost, družstvo, sociální družstvo)
- OSVČ

## I) Absorpční kapacita MAS

Při přípravě na nové programovací období 2014 – 2020 bylo detailně komunikováno se všemi subjekty působícími v území, byli zmapováni všichni poskytovatelé služeb, kteří v současné době působí v regionu v oblasti sociálních služeb. Při přípravě vznikl také zásobník projektových záměrů, které subjekty chtějí realizovat a jejich služby jsou zahrnuty do Střednědobého plánu sociálních služeb Pardubického kraje.

Ze zásobníku projektů je jasné patrné, že alokovaná částka pro dané opatření bude mezi subjekty rozdělena a že bude jistě i menší než by dané území potřebovalo. Potencionální žadatelé do daného opatření mají již zkušenosti s realizací projektů a to ať z evropských fondů či dotací Pardubického kraje či různých nadací a fondů soukromých subjektů.

Dané subjekty, plánují provázanost projektů, chtějí z IROP realizovat rekonstrukci či dovybavení svých podniků a z OP Zaměstnanost by pak rádi prováděli samotnou činnost.

## J) Vliv opatření na naplňování horizontálních témat OPZ

Dané opatření naplňuje Horizontální témata Operačního programu zaměstnanost, která vycízejí z čl. 7 a 8 obecného nařízení, které ukládají členským státům povinnost zajistit nastavení a implementaci ESI fondů v souladu se třemi základními horizontálními principy:

- **Podpora rovných příležitostí a nediskriminace** – realizace opatření má pozitivní vliv na daný princip. Realizované projekty nebudou diskriminovat žádnou ze skupin a služby budou moci využívat všechny z dotčených skupin ohrožených sociálním vyloučením. Problematika rovných příležitostí se odráží v obtížném přístupu vybraných skupin obyvatel na trh práce, v jejich přístupu ke vzdělání, zdravotní péči, sociální ochraně a i možnost uplatňovat svá práva. Aktivita budou směřovat ke koordinaci nástrojů sociálního začleňování. Projekty povedou k odstranění bariér rovného přístupu k zaměstnání a ke službám.
- **Podpora rovnosti mezi muži a ženami** – opatření má neutrální vliv na dané téma.
- **Udržitelný rozvoj** – opatření má neutrální vliv na dané téma.

## K) Principy pro určení preferenčních kritérií

Kritéria pro hodnocení projektů budou stanovena v konkrétních výzvách MAS. MAS do kritérií hodnocení zahrne aspekty kvality projektů dle Metodického pokynu pro řízení výzev, hodnocení a výběru projektů 2014-2020. Kritéria hodnocení projektů budou před vyhlášením výzev MAS konzultována s ŘO OPZ, ŘO OPZ následně ověří metodický soulad.

## L) Monitorovací indikátory

### Indikátory výstupu:

Indikátor 67401 Nové nebo inovované služby týkající se bydlení nebyl nastaven, protože dle průzkumu absorpční kapacity není o jejich realizaci prostřednictvím SCLLD v území zájem a proto tyto aktivity nebudou prostřednictvím SCLLD realizovány.

ID	Indikátor	měrná jednotka	Výchozí hodnota	Cílová hodnota
67001	Kapacita podpořených služeb	místa	0	23
60000	Celkový počet účastníků	účastníci	0	40
55102	Počet podpořených komunitních center	zařízení	0	1

### Indikátory výsledku

ID	Indikátor	měrná jednotka	Výchozí hodnota	Cílová hodnota
67010	Využívání podpořených služeb	osoby	0	50
67315	Bývalí účastníci projektů v oblasti sociálních služeb, u nichž služba naplnila svůj účel	osoby	0	13
67310	Bývalí účastníci projektů u nichž intervence formou sociální práce naplnila svůj účel	osoby	0	15

### 3.8.4.2. **Vzděláváním k zaměstnanosti**

**Specifický cíl SCLLD:** 3.4 Podpora zaměstnanosti včetně sladování pracovního a rodinného života

**Opatření SCLLD:** Vzdeláváním k zaměstnanosti

#### **A) Popis vazby opatření na specifický cíl 2.3.1. OPZ**

Podporované aktivity přispějí ke snížení lokální nezaměstnanosti, lepšímu využití ekonomického potenciálu venkova, zlepšení spolupráce všech místních aktérů při řešení problémů lokální zaměstnanosti.

Opatření OPZ/O2 Vzdelávání k zaměstnanosti vzniklo vzájemným průnikem analytické části strategie, resp. z analytické části vyplynulých opatření k specifickým cílům (zde specifický cíl strategie 2.3 Podporovat zvyšování zaměstnanosti a sociální podnikání – opatření 2.3a Vytváření pracovní příležitosti především pro dlouhodobě nezaměstnané, pro absolventy ZŠ a SŠ a pro skupiny osob znevýhodněných na trhu práce) a podporovaných aktivit v rámci OPZ SC 2.3.1 Zvýšit zapojení lokálních aktérů do řešení problémů nezaměstnanosti a sociálního začleňování ve venkovských oblastech. Přímou vazbou mezi opatřením OPZ/O2 Vzdelávání k zaměstnanosti a SC 2.3.1 OPZ je tedy řešení problému nezaměstnanosti ve venkovských oblastech prostřednictvím podporovaných aktivit z SC 2.3.1 OPZ, jejichž potřebnost vyplynula z analytické části této strategie.

Konkrétní příklady vazby opatření OPZ/O2 Vzdelávání k zaměstnanosti na OPZ SC 2.3.1 jsou uvedeny v části F) programového rámce. Konkrétní příklady vazby opatření OPZ/O2 Vzdelávání k zaměstnanosti na specifický cíl strategie 2.3 Podporovat zvyšování zaměstnanosti a sociální podnikání: podpora vytváření nových pracovních míst na lokální úrovni; zajištění stáží u místních podnikatelů; snižování dlouhodobé nezaměstnanosti.

#### **B) Popis cíle opatření**

Vzdělávání osob formou odborných workshopů a představení řemeslných činností, což přispěje k zvýšení kvalifikace osob sociálně vyloučených nebo sociálním vyloučením ohrožených. Řemeslně kvalifikované osoby najdou následně lepší uplatnění na trhu práce. Projekty přispějí ke snížení lokální nezaměstnanosti, lepšímu využití ekonomického potenciálu venkova.

#### **C) Popis provázanosti opatření, a to včetně provázanosti na ostatní operační programy**

Vazba mezi opatřeními programového rámce:

- Vazba na OPZ/O1: Prostřednictvím OPZ/O2 lze pomoci sociálně vyloučeným začlenit se do společnosti, díky tomu že se začlení na trh práce.
- Vazba na OPZ/O3: Podporou OPZ/O3 se zvýší počet pracovních míst určených pro cílové skupiny.
- Vazba na OPZ/O4: Podporou OPZ/O4 se podporuje zaměstnanost žen s malými dětmi.

Vazba na ostatní operační programy akčního plánu:

- Integrovaný regionální operační program

Provázanost projektů na Integrovaný regionální operační program, osu 4 Komunitně vedený místní rozvoj, specifického cíle 4.1 Posílení komunitně vedeného místního rozvoje - za účelem zvýšení kvality života ve venkovských oblastech a aktivizace místního potenciálu, opatření PR IROP MAS 5 – Školy dostupné všem. Např. školy z IROP realizují opravu a vybavení počítačové učebny, na tento projekt naváže projekt buď samotné školy nebo neziskové organizace, která realizuje projekt z OP Zaměstnanost na vzdělávání a rekvalifikace, čímž dojde k využívání opravených prostor školských zařízení či neformálních vzdělávacích zařízení. Realizací takového projektu dojde k plnému využití dané učebny a to i v mimoškolních hodinách.

- Vazba na Program rozvoje venkova: neutrální vazba.
- Vazba na OP Životní prostředí: neutrální vazba.

Vazba na další možnosti:

Dále je zde provázanost s rekvalifikačními kurzy Úřadu práce, který má své rekvalifikační kurzy. Dané opatření doplňuje tyto kurzy, nedochází v žádném případě s jejich krytím či dublováním aktivit.

#### **D) Priorizace navrhovaných opatření**

##### **a) Opatření financovaná z alokované částky**

Z alokované částky budou financovány aktivity F 1- 6)

##### **b) Opatření financovaná z alokované částky v případě navýšení alokace = zásobník opatření**

V případě navýšení alokace budou podpořeny projekty shodně jako v bodě a), tj. budou financovány aktivity dle popisu F) 1-6).

## E) Časový harmonogram realizace opatření ve vazbě na finanční plán

První výzvu MAS vyhlášena: duben 2017

MAS vyhlásí výzvu pro dané opatření až v roce 2017 z důvodu připravenosti projektů do daného opatření. Na základě zmapování potřeb území MAS vytvořila zásobník projektů v rámci, kterého zjišťovala i připravenost projektových záměrů. Ze zásobníku projektů vyplývá, že projekty budou příupraveny pro realizaci až v roce 2017.

Následné výzvy pravidelně: další výzva v případě nedočerpání alokace v roce 2020

Realizace projektů do: 30. 6. 2023

Detailní členění financí v jednotlivých letech viz finanční plán v příloze 4.1.

## F) Popis možných zaměření projektu

Aktivita projektu budou vzájemně provázané do komplexního celku, projekt nelze postavit např. Rekvalifikace a další profesní vzdělávání

### 1) *Zvyšování uplatnitelnosti osob ohrožených sociálním vyloučením nebo osob sociálně vyloučených ve společnosti a na trhu práce*

- Podpora nástrojů a činností vedoucích k motivaci a aktivizaci cílové skupiny k nalezení zaměstnání a jeho udržení
- Rozvoj základních kompetencí za účelem snazšího uplatnění na trhu práce (jazykové vzdělávání, PC kurzy, rozvoj finanční gramotnosti, soft skills, podpora čtenářské a numerické gramotnosti apod.)
- Aktivita zaměřené na zvýšení orientace osob v požadavcích trhu práce a realizace poradenských činností a programů, jejichž cílem je zjišťování osobnostních a kvalifikačních předpokladů osob pro volbu povolání (kariérové poradenství), pro zprostředkování vhodného zaměstnání
- Příprava k práci osob se zdravotním postižením
- Podpora získání či obnova pracovních návyků
- Aktivita je možné doplnit o zajištění doprovodných služeb typu dluhové poradenství, rodinné poradenství, psychologické poradenství, poradenství o oblasti bydlení apod.
- Aktivita jsou vhodné zejména pro osoby dlouhodobě či opakovaně nezaměstnané, s kumulací hendikepů na trhu práce, které jsou nejvíce vzdáleny od trhu práce

### 2) *Rekvalifikace a další profesní vzdělávání*

- Podpora při získání nové kvalifikace, při zvyšování, rozšiřování nebo prohlubování dosavadní kvalifikace, včetně jejího udržování a obnovování, jež povede ke zvýšení uplatnitelnosti na trhu práce
- Volba profesního vzdělávání musí odpovídat potřebám podporované cílové skupiny
- Podpora především akreditovaných rekvalifikací (dle potřeb budoucího zaměstnavatele)
- Při realizaci rekvalifikací se musí příjemce podpory řídit zákonem č. 435/2004 Sb., o zaměstnanosti, a projektové záměry předem konzultovat s příslušným kontaktním pracovištěm ÚP ČR
- Budou podporovány i projekty zaměřené na přípravu a realizaci dalšího vzdělávání podle zákona č. 179/2006 Sb., o ověřování a uznávání výsledků dalšího vzdělávání

### 3) *Podpora spolupráce lokálních partnerů na trhu práce*

- Podpora projektů vzájemné spolupráce subjektů veřejného, neziskového a soukromého sektoru na úrovni MAS s cílem pomoci cílovým skupinám osob při uplatnění na trhu práce, a to i s využitím nových a netradičních metod podporujících zaměstnanost
- Aktivita by měla mít vždy konkrétní výstupy, spojené se zprostředkováním zaměstnání, tvorbou nových či vyhrazených pracovních míst, nebo umístěním na uvolněná pracovní místa, spojená např. s monitoringem lokálního trhu práce a s vytvořením a provozem regionální burzy práce či job centra nebo s vytvořením a realizací systému prostupného zaměstnávání
- Realizace pouze na úrovni dané MAS
- Nemělo by se zejména časově překrývat s burzou práce realizovanou ÚP ČR, předem konzultovat s příslušnými vybranými kontaktními pracovišti ÚP ČR

### 4) *Podpora vytváření nových pracovních míst*

- Tvorba pracovních míst pro příslušníky cílových skupin
- Podpora uplatnění na trhu práce formou příspěvku na úhradu mzdových nákladů zaměstnavatelům

### 5) *Podpora flexibilních forem zaměstnání*

- Vytváření podmínek pro uplatnění cílové skupiny na trhu práce

- Formou mzdových příspěvků bude podporováno vytváření nových pracovních míst na zkrácený úvazek

## 6) **Prostupné zaměstnávání**

- Budou podporovány projekty umožňující zejména osobám dlouhodobě nezaměstnaným, ohroženým sociálním vyloučením a sociálně vyloučeným za pomoci doprovodných opatření (podporované zaměstnávání, komplexní práce s cílovou skupinou) postupné zapojování na trh práce, a to i s využitím nástrojů podpory zaměstnanosti, které povedou k dlouhodobému uplatnění těchto osob na trhu práce.
- Smyslem projektů by mělo být rovněž zvyšování motivace zaměstnavatelů k vytváření udržitelných prac. míst
- Nutná návaznost na aktivity vybraných kontaktních pracovišť ÚP ČR, se kterými je nutné jednotlivé projektové záměry předem konzultovat
- Aktivity vedoucí k získání pracovních návyků a zkušeností jako jsou aktivizační pracovní příležitosti, pracovní místa na zkoušku (jsou místa určená pro ověření teoretických znalostí získaných v rekvalifikačním nebo vzdělávacím kurzu v praxi), pracovní místa ve prospěch obcí a veřejně prospěšných institucí a pracovní místa u soukromých zaměstnavatelů, krátkodobé pracovní příležitosti, sezónní pracovní místa, pracovní trénink, placené odborné praxe a stáže apod.
- Předem konzultovat s příslušnými vybranými kontaktními pracovišti ÚP ČR
- Rizika dopadu veřejné podpory

## G) **Podporované cílové skupiny**

Cílovou skupinou jsou zejména zaměstnanci, uchazeči o zaměstnání, zájemci o zaměstnání a neaktivní osoby. Dále to mohou být i dílčí cílové skupiny, které jsou nejvíce znevýhodněné na místním trhu práce, jako např. uchazeči a zájemci o zaměstnání a neaktivní osoby mladší 25 let, propuštění zaměstnanci, osoby s nízkou úrovní kvalifikace, osoby s kumulací hendikepů na trhu práce atd.

## H) **Typy příjemců podpory**

- poskytovatelé sociálních služeb registrovaní dle zákona č. 108/2006 Sb., o sociálních službách
- Nestátní neziskové organizace
- Obce
- organizace zřizované obcemi působící v sociální oblasti
- dobrovolné svazky obcí
- MAS
- vzdělávací a poradenské instituce
- školy a školská zařízení
- obchodní korporace (veřejná obchodní společnost, komanditní společnost, společnost s ručením omezeným, akciová společnost, družstvo, sociální družstvo)
- OSVČ

## I) **Absorpční kapacita MAS**

Při přípravě na nové programovací období 2014 – 2020 bylo detailně komunikováno se všemi subjekty působícími v území, byli zmapováni všichni poskytovatelé služeb, kteří v současné době v regionu poskytují aktivizační, asistenční a motivační programy a vzdělávací programy

Při přípravě vznikl také zásobník projektových záměrů, které subjekty chtějí realizovat.

Ze zásobníku projektů je jasně patrné, že alokovaná částka pro dané opatření bude mezi subjekty rozdělena. Potencionální žadatelé do daného opatření mají již zkušenosti s realizací projektů, a to ať z evropských fondů či dotací Pardubického kraje.

## J) **Vliv opatření na naplňování horizontálních témat OPZ**

Dané opatření naplňuje Horizontální témata Operačního programu zaměstnanost, která vycízejí z čl. 7 a 8 obecného nařízení, které ukládají členským státům povinnost zajistit nastavení a implementaci ESI fondů v souladu se třemi základními horizontálními principy:

- **Podpora rovných příležitostí a nediskriminace** – realizace opatření má pozitivní vliv na daný princip. Podpora bude zaměřena na motivaci a aktivizaci cílové skupiny znevýhodněných, diskriminovaných, sociálně ohrožených cílových skupin (např. pro ženy po rodičovské dovolené, ženy s předškolními dětmi, ženy v předdůchodovém věku, znevýhodnění nad 54 let apod.) Realizované projekty přispějí k naplnění podpory účasti zaměstnanců v dalším profesním vzdělávání, podpoře rozvoje klíčových kompetencí, které mají pozitivní vliv na jejich zaměstnatelnost, podpoře vzdělávání zejména v malých a středních podnicích a posílení spolupráce se zaměstnanci a zaměstnavateli. Opatření je zaměřeno mj. i na sladování rodinného a pracovního života u zaměstnavatelů v soukromé i komerční sféře (např. flexibilní pracovní doba).

- **Podpora rovnosti mezi muži a ženami** – opatření má neutrální vliv na dané téma.
- **Udržitelný rozvoj** – opatření má neutrální vliv na dané téma.

## K) Principy pro určení preferenčních kritérií

Kritéria pro hodnocení projektů budou stanovena v konkrétních výzvách MAS. MAS do kritérií hodnocení zahrne aspekty kvality projektů dle Metodického pokynu pro řízení výzev, hodnocení a výběru projektů 2014-2020. Kritéria hodnocení projektů budou před vyhlášením výzev MAS konzultována s ŘO OPZ, ŘO OPZ následně ověří metodický soulad. **Monitorovací indikátory**

### Indikátory výstupu:

ID	Indikátor	měrná jednotka	Výchozí hodnota	Cílová hodnota
60000	Celkový počet účastníků	osoby	0	27
50105	Počet zaměstnavatelů, kteří podporují flexibilní formy práce	Podniky	0	2

### Indikátory výsledku

ID	Indikátor	měrná jednotka	Výchozí hodnota	Cílová hodnota
50130	Počet osob pracujících v rámci flexibilních forem práce	Osoby	0	7
62600	Účastníci, kteří získali kvalifikaci po ukončení své účasti	Osoby	0	20
62800	Znevýhodnění účastníci, kteří po ukončení své účasti hledají zaměstnání, jsou v procesu vzdělávání/odborné přípravy, rozšiřují si kvalifikaci nebo jsou zaměstnaní, a to i OSVČ	Osoby	0	2
62900	Účastníci zaměstnaní 6 měsíců po ukončení své účasti, včetně OSVČ	Osoby	0	8
63100	Účastníci ve věku nad 54 let zaměstnaní 6 měsíců po ukončení své účasti, včetně OSVČ	Osoby	0	2
63200	Znevýhodnění účastníci zaměstnaní 6 měsíců po ukončení své účasti, včetně OSVČ	Osoby	0	5
62700	Účastníci zaměstnaní po ukončení své účasti, včetně OSVČ	Osoby	0	4

### 3.8.4.3. Sociální podnikání

**Specifický cíl SCLLD:** 3.4 Podpora zaměstnanosti včetně sladování pracovního a rodinného života

**Opatření SCLLD:** Sociální podnikání

#### A) Popis vazby opatření na specifický cíl 2.3.1. OPZ

Podporované aktivity přispějí ke snížení lokální nezaměstnanosti, lepšímu využití ekonomického potenciálu venkova, zlepšení spolupráce všech místních aktérů při řešení problémů lokální zaměstnanosti a povedou k zlepšení situace osob sociálně vyloučených a ohrožených sociálním vyloučením žijících na venkově.

Opatření OPZ/O3 Sociální podnikání vzniklo vzájemným průnikem analytické části strategie, resp. z analytické části vyplynulých opatření k specifickým cílům (zde specifický cíl strategie 2.3 Podporovat zvyšování zaměstnanosti a sociální podnikání – opatření 2.3b Rozvíjet sociální podnikání) a podporovaných aktivit v rámci OPZ SC 2.3.1 Zvýšit zapojení lokálních aktérů do řešení problémů nezaměstnanosti a sociálního začleňování ve venkovských oblastech. Přímou vazbou mezi opatřeními OPZ/O3 Sociální podnikání a SC 2.3.1 OPZ je tedy řešení nezaměstnanosti a sociálního začleňování rozvojem sociálního podnikání prostřednictvím podporovaných aktivit z SC 2.3.1 OPZ, jejichž potřebnost vyplynula z analytické části této strategie.

Konkrétní příklady vazby opatření OPZ/O3 Sociální podnikání na OPZ SC 2.3.1 jsou uvedeny v části F) programového rámce. Konkrétní příklady vazby opatření OPZ/O3 Sociální podnikání na specifický cíl strategie 2.3 Podporovat zvyšování zaměstnanosti a sociální podnikání: podpora a vytváření podmínek pro vznik a rozvoj sociálních podniků.

#### B) Popis cíle opatření

Vznik a rozvoj podnikatelských aktivit v oblasti sociálního podnikání, které povedou k zaměstnávání a sociálnímu začleňování osob ze znevýhodněných na trhu práce.

#### C) Popis provázanosti opatření, a to včetně provázanosti na ostatní operační programy

Vazba mezi opatřeními programového rámce:

- Vazba na OPZ/O1: Podporou OPZ/O3 se podpoří sociální začleňování cílových skupin.
- Vazba na OPZ/O2: Prostřednictvím OPZ/O3 vznikají nová pracovní místa pro cílové skupiny.
- Vazba na OPZ/O4: Neneutrální vazba.

Vazba na ostatní operační programy akčního plánu:

- Integrovaný regionální operační program

Provázanost projektů realizovaných z daného opatření především na Integrovaný regionální operační program, a to především osu 4 Komunitně vedený místní rozvoj, specifický cíl 4.1 Posílení komunitně vedeného místního rozvoje za účelem zvýšení kvality života ve venkovských oblastech a aktivizace místního potenciálu.

Obě opatření OPZ/O3 Sociální podnikání a IROP/ opatření 4 Rozvoj sociálního podnikání podporují sociální podnikání. IROP/ opatření 4 se zaměřuje na investiční část podpory (např. výstavba, rekonstrukce a vybavení sociálních podniků) a OPZ/O3 na neinvestiční část podpory v rámci sociálního podnikání viz F) Popis možných zaměření projektů.

Jasným příkladem je např. projekt, který rekonstruuje z IROP prostory chátrající budovy na čajovnu, která bude provozována, jako sociální podnik a následně bude zpracován projekt na jeho samotný provoz, který bude realizován z OP Zaměstnanost. V podniku budou pracovat osoby sociálně vyloučené či ohrožené.

- Vazba na Program rozvoje venkova: neutrální vazba.
- Vazba na OP Životní prostředí: neutrální vazba.

#### D) Priorizace navrhovaných opatření

##### a) Opatření financovaná z alokované částky

Z alokované částky budou financovány aktivity F) 1 a 2)

##### b) Opatření financovaná z alokované částky v případě navýšení alokace = zásobník opatření

V případě navýšení alokované částky budou financovány aktivity shodně, tj. F) 1 a 2).

Na základě realizace programovacího období se, ale jistě objeví i další možní žadatelé, kteří formou zrcadlových projektů budou chtít realizovat i další projekty v oblasti sociálního podnikání.

#### E) Časový harmonogram realizace opatření ve vazbě na finanční plán

První výzvu MAS vyhlášena: duben 2017

MAS vyhlásí výzvu až v roce 2017, z důvodu navázání na výzvu SCLLD z PR IROP, na kterou bude daná výzva navazovat. V rámci realizace projektu v rámci IROP vzniknou investiční projekty na vznik či rozšíření



činnosti sociálních podniků, kterým bude následně možné podpořit provoz z OP Zaměstnanost.

Následné výzvy pravidelně: další výzva bude vyhlášena v případě nedočerpání alokace v roce 2019 a následně v roce 2020

Realizace projektů do: 30.6.2023

Detailní členění financí v jednotlivých letech viz finační plán v příloze 4.1.

## F) Popis možných zaměření projektu

- 1) vznik nových a rozvoj existujících podnikatelských aktivit v oblasti sociálního podnikání - integrační sociální podnik
- 2) vznik nových a rozvoj existujících podnikatelských aktivit v oblasti sociálního podnikání - enviromentální sociální podnik

### Klíčové aktivity:

- Vytvoření a zachování pracovních míst pro cílové skupiny
- Vzdělávání zaměstnanců z cílových skupin a vzdělávání ostatních zaměstnanců sociálního podniku financovaných z přímých nákladů projektu
- Marketing sociálního podniku
- Provozování sociálního podnikání

## G) Podporované cílové skupiny

U **integračních sociálních podniků** jsou cílové skupiny omezeny na osoby sociálně vyloučené nebo ohrožené sociálním vyloučením, a to:

- 1) Osoby dlouhodobě či opakovaně nezaměstnané (způsob doložení v průběhu realizace projektu při kontrole na místě: potvrzení o vedení v evidenci Úřadu práce ČR)
- 2) Osoby se zdravotním postižením - pro účely této aktivity podle § 67 zákona č. 435/2004 Sb., o zaměstnanosti, ve znění pozdějších předpisů (způsob doložení v průběhu realizace projektu při kontrole na místě:
  - a) posudkem nebo potvrzením orgánu sociálního zabezpečení v případech, jedná-li se osobu invalidní v I. až III. stupni
  - b) potvrzením nebo rozhodnutím orgánu sociálního zabezpečení v případě osoby zdravotně znevýhodněné)
- 3) Osoby v nebo po výkonu trestu - pro účely této aktivity:
  - osoby, které opustily výkon trestu odnětí svobody, a to do 12 měsíců po opuštění výkonu trestu (způsob doložení v průběhu realizace projektu při kontrole na místě: doklad o výkonu trestu odnětí svobody)
  - osoby, vykonávající trest odnětí svobody formou domácího vězení (způsob doložení v průběhu realizace projektu při kontrole na místě: doklad o výkonu trestu odnětí svobody)
- 4) Osoby opouštějící institucionální zařízení - pro účely této aktivity to jsou osoby opouštějící zařízení pro výkon ústavní nebo ochranné výchovy, a to do 12 měsíců od opuštění zařízení (způsob doložení v průběhu realizace projektu při kontrole na místě: potvrzení zařízení, které osoba opouští nebo potvrzení domu na půl cesty nebo jiné organizace poskytující sociální služby podle zákona č. 108/2006 Sb., o sociálních službách)
- 5) Azylanty do 12 měsíců od získání azylu, kteří jsou současně uchazeči o zaměstnání evidovanými na Úřadu práce ČR (způsob doložení v průběhu realizace projektu při kontrole na místě: potvrzení o přidělení azylu, potvrzení o vedení v evidenci Úřadu práce ČR)

U **environmentálních sociálních podniků** jsou cílové skupiny omezeny na:

- 1) Osoby nezaměstnané déle než 5 měsíců (způsob doložení v průběhu realizace projektu při kontrole na místě: potvrzení o vedení v evidenci Úřadu práce ČR)
- 2) Osoby se zdravotním postižením - pro účely této aktivity podle § 67 zákona č. 435/2004 Sb., o zaměstnanosti, ve znění pozdějších předpisů (způsob doložení v průběhu realizace projektu při kontrole na místě:
  - a) posudkem nebo potvrzením orgánu sociálního zabezpečení v případech, jedná-li se osobu invalidní v I. až III. stupni
  - b) potvrzením nebo rozhodnutím orgánu sociálního zabezpečení v případě osoby zdravotně znevýhodněné)
- 3) Osoby v nebo po výkonu trestu - pro účely této aktivity:
  - osoby, které opustily výkon trestu odnětí svobody, a to do 12 měsíců po opuštění výkonu trestu (způsob doložení v průběhu realizace projektu při kontrole na místě: doklad o výkonu trestu odnětí svobody)
  - osoby, vykonávající trest odnětí svobody formou domácího vězení (způsob doložení v průběhu realizace projektu při kontrole na místě: doklad o výkonu trestu odnětí svobody)
- 4) Osoby opouštějící institucionální zařízení - pro účely této aktivity to jsou osoby opouštějící zařízení pro výkon ústavní nebo ochranné výchovy, a to do 12 měsíců od opuštění zařízení (způsob doložení v průběhu realizace projektu při kontrole na místě: potvrzení zařízení, které osoba opouští nebo potvrzení domu na půl cesty nebo jiné organizace poskytující sociální služby podle zákona č. 108/2006 Sb., o sociálních službách)
- 5) Azylanty do 12 měsíců od získání azylu, kteří jsou současně uchazeči o zaměstnání evidovanými na Úřadu práce ČR

- ČR (způsob doložení v průběhu realizace projektu při kontrole na místě: potvrzení o přidělení azylu, potvrzení o vedení v evidenci Úřadu práce ČR)
- 6) Neaktivní osoby (způsob doložení v průběhu realizace projektu při kontrole na místě: např. potvrzení od pomáhající organizace, čestné prohlášení)
  - 7) Osoby pečující o malé děti (způsob doložení v průběhu realizace projektu při kontrole na místě: rodný list dítěte, dohoda o výkonu pěstounské péče)
  - 8) Uchazeči a zájemce o zaměstnání a neaktivní osoby ve věku 50 a více let (způsob doložení v průběhu realizace projektu při kontrole na místě: potvrzení o vedení v evidenci Úřadu práce ČR, potvrzení od pomáhající organizace, čestné prohlášení)
  - 9) Lidé mladší 30 let, kteří nejsou v zaměstnání, ve vzdělávání nebo v profesní přípravě (způsob doložení v průběhu realizace projektu při kontrole na místě: potvrzení o vedení v evidenci Úřadu práce ČR, potvrzení od pomáhající organizace, čestné prohlášení)
  - 10) Osoby vracející se na trh práce po návratu z mateřské/rodičovské dovolené (způsob doložení v průběhu realizace projektu při kontrole na místě: potvrzení nebo rozhodnutí orgánu sociálního zabezpečení, potvrzení Úřadu práce ČR)
  - 11) Osoby pečující o jiné závislé osoby (způsob doložení v průběhu realizace projektu při kontrole na místě: potvrzení prokazující péči o osobu blízkou od obce s rozšířenou působností podle zákona 108/2006 Sb., o sociálních službách)

## H) Typy příjemců podpory

- osoby samostatně výdělečně činné dle zákona č. 155/1995 Sb., o důchodovém pojištění,
- obchodní korporace vymezené zákonem č. 90/2012 Sb., o obchodních korporacích
- nestátní neziskové organizace, a to:
  - obecně prospěšné společnosti zřízené podle zákona č. 248/1995 Sb., o obecně prospěšných společnostech
  - ústavy dle § 402-418 zákona č. 89/2012 Sb., občanský zákoník o
  - církevní právnické osoby zřízené podle zákona č. 3/2002 Sb., o církvích a náboženských společnostech, pokud poskytují zdravotní, kulturní, vzdělávací a sociální služby nebo sociálně právní ochranu dětí.

spolky dle § 214-302 zákona č. 89/2012 Sb., občanský zákoník

- nadace (§ 306-393)

- nadační fondy (§394-401) zřízené podle zákona č. 89/2012 Sb., občanský zákoník

Výše uvedené právní formy nestátních neziskových organizací musí v rámci své hlavní činnosti naplňovat veřejně prospěšný cíl, za jehož účelem byly založeny. Svou hospodářskou činnost, spočívající v podnikání nebo v jiné výdělečné činnosti, realizují výhradně jako svou vedlejší činnost. Žadatel je v době podání žádosti min. po dobu 12 měsíců evidován v příslušném rejstříku dle právní formy organizace.

## I) Absorpční kapacita MAS

Při přípravě na nové programovací období 2014 – 2020 bylo detailně komunikováno se všemi subjekty působícími v území a byl proveden průzkum absorpční kapacity.

Při přípravě vznikl také zásobník projektových záměrů, které subjekty chtějí realizovat. Ze zásobníku projektů je jasné patrné, že alokovaná částka pro dané opatření bude mezi subjekty rozdělena. Potencionální žadatelé do daného opatření mají již zkušenosti s realizací projektů, a to ať z evropských fondů či dotací Pardubického kraje.

V regionu je zájem o tento druh služby mezi příjemci, na základě analýzy území bylo zjištěno, že v území působí jeden sociální podnik OBZOR, v.d.i., středisko Heřmanův Městec, který se potřebuje rozšiřovat a zároveň byl zjištěn zájem Charity Přelouč na vznik nového sociálního podniku a jeho činnost.

## J) Vliv opatření na naplňování horizontálních témat OPZ

Dané opatření naplňuje Horizontální témata Operačního programu zaměstnanost, která vycxázejí z čl. 7 a 8 obecného nařízení, které ukládají členským státům povinnost zajistit nastavení a implementaci ESI fondů v souladu se třemi základními horizontálními principy:

- **Podpora rovných příležitostí a nediskriminace** – realizace opatření má pozitivní vliv na daný princip. Realizované projekty nebudou diskriminovat žádnou ze skupin a služby budou moci využívat všechny z dotčených skupin ohrožených sociálním vyloučením. Realizované projekty budou zaměřeny na vytvoření a zachování pracovních míst pro cílové skupiny a vzdělávání zaměstnanců z cílových skupin a tím budou přispívat k sociálnímu začleňování těchto osob.
- **Podpora rovnosti mezi muži a ženami** – opatření má neutrální vliv na dané téma.
- **Udržitelný rozvoj** – opatření má neutrální vliv na dané téma.

## K) Principy pro určení preferenčních kritérií

Kritéria pro hodnocení projektů budou stanovena v konkrétních výzvách MAS. MAS do kritérií hodnocení zahrne aspekty kvality projektů dle Metodického pokynu pro řízení výzev, hodnocení a výběru projektů 2014-2020. Kritéria hodnocení projektů budou před vyhlášením výzev MAS konzultována s ŘO OPZ, ŘO OPZ následně ověří metodický soulad.

## L) Monitorovací indikátory

### Indikátory výstupu:

ID	Indikátor	měrná jednotka	Výchozí hodnota	Cílová hodnota
60000	Celkový počet účastníků	osoby	0	6
10213	Počet sociálních podniků vzniklých díky podpoře	organizace	0	1
10212	Počet podpořených již existujících sociálních podniků	organizace	0	1
50105	Počet zaměstnavatelů, kteří podporují flexibilní formy práce	Podniky	0	2

### Indikátory výsledku

ID	Indikátor	měrná jednotka	Výchozí hodnota	Cílová hodnota
10211	Počet sociálních podniků vzniklých díky podpoře, které fungují i po ukončení podpory	organizace	0	2
50130	Počet osob pracujících v rámci flexibilních forem práce	Osoby	0	2
62600	Účastníci, kteří získali kvalifikaci po ukončení své účasti	Osoby	0	3
62800	Znevýhodnění účastníci, kteří po ukončení své účasti hledají zaměstnání, jsou v procesu vzdělávání/odborné přípravy, rozšiřují si kvalifikaci nebo jsou zaměstnaní, a to i OSVČ	Osoby	0	2
62900	Účastníci zaměstnaní 6 měsíců po ukončení své účasti, včetně OSVČ	Osoby	0	4
63100	Účastníci ve věku nad 54 let zaměstnaní 6 měsíců po ukončení své účasti, včetně OSVČ	Osoby	0	1
63200	Znevýhodnění účastníci zaměstnaní 6 měsíců po ukončení své účasti, včetně OSVČ	Osoby	0	3
62700	Účastníci zaměstnaní po ukončení své účasti, včetně OSVČ	Osoby	0	5

### 3.8.4.4. Prorodinná opatření

**Specifický cíl SCLLD:** Zkvalitění předškolního a školního vzdělávání

**Opatření SCLLD:** Prorodinná opatření

#### A) Popis vazby opatření na specifický cíl 2.3.1. OPZ

Podpora zařízení, která doplní chybějící kapacitu stávajících institucionálních forem zařízení (typu dětské skupiny, školní družiny, kluby a další), s podporou i příměstských táborů v době školních prázdnin.

Opatření OPZ/O4 Prorodinná opatření vzniklo vzájemným průnikem analytické části strategie, resp. z analytické části vplynulých opatření k specifickým cílům (zde specifický cíl strategie 1.1 Trvale zlepšovat životní podmínky v regionu – opatření 1.1a Zlepšit sociální a zdravotní služby proobyvatele) a podporovaných aktivit v rámci OPZ SC 2.3.1 Zvýšit zapojení lokálních aktérů do řešení problémů nezaměstnanosti a sociálního začleňování ve venkovských oblastech. Přířímou vazbou mezi opatřeními OPZ/O4 Prorodinná opatření a SC 2.3.1 OPZ je tedy podpora sociálního začleňování a zaměstnanosti rodičů (popř. pečujících osob) dětí, prostřednictvím podporovaných aktivit z SC 2.3.1 OPZ, jejichž potřebnost vyplynula z analytické části této strategie.

Konkrétní příklady vazby opatření OPZ/O4 Prorodinná opatření na OPZ SC 2.3.1 jsou uvedeny v části F) programového rámce. Konkrétní příklady vazby opatření OPZ/O4 Prorodinná opatření na specifický cíl strategie 1.1 Trvale zlepšovat životní podmínky v regionu: podpora služeb pro rodiny vč. zajištění péče o děti v době prázdnin a zajištění aktivit po školní výuce.

#### B) Popis cíle opatření

Podporované aktivity přispějí k odlehčení mateřských škol, které v současné době mají nedostatečnou kapacitu pro umístění dětí. V obcích tak vzniknou malé dětské skupiny, o které se budou starat např. matky na mateřské dovolené. V rámci opatření dojde také k podpoře činností školních družin a vyřeší se i umístění dětí přes letní prázdniny.

#### C) Popis provázanosti opatření, a to včetně provázanosti na ostatní operační programy

Vazba mezi opatřeními programového rámce:

- Vazba na OPZ/O1: Podporou OPZ/O4 se podporuje sociální služba zaměřená na rodiče s malými dětmi.
- Vazba na OPZ/O2: Podporou OPZ/O4 se podporuje zaměstnanost rodičů (pečujících osob) žen s malými dětmi.
- Vazba na OPZ/O3: neutrální vazba.

Vazba na ostatní operační programy akčního plánu:

- Vazba na Integrovaný regionální operační program

Provázanost projektů realizovaných daného opatření především na Integrovaný regionální operační program, a to především na osu 4 Komunitně vedený místní rozvoj, specifický cíl 4.1 Posílení komunitně vedeného místního rozvoje za účelem zvýšení kvality života ve venkovských oblastech a aktivizace místního potenciálu, na Programový rámec IROP MAS / opatření 5 Školy dostupné všem. V rámci daného opatření IROP dojde na realizaci investičních částí podpory (např. výstavba, rekonstrukce a vybavení prostor pro dětské skupiny či školní družiny, využívané pro neformální vzdělávání) a OPZ/O4 na neinvestiční část podpory v rámci provozu dětských skupin či školních družin, viz F) Popis možných zaměření projektů.

Příklad:

Obec zrekonstruuje určité prostory, které vybaví na podmínky vytvoření dětské skupiny, v těchto prostorách následně maminka na mateřské dovolené se bude starat o děti. Obec tak vyřeší problém s umístěním dětí do mateřských škol.

- Vazba na Program rozvoje venkova: neutrální vazba.
- Vazba na OP Životní prostředí: neutrální vazba.

#### D) Priorizace navrhovaných opatření

##### a) Opatření financovaná z alokované částky

Z alokované částky budou financovány projekty zaměřené na podporu aktivit F 1-4)

##### b) Opatření financovaná z alokované částky v případě navýšení alokace = zásobník opatření

V případě navýšení alokované částky budou podpořeny projekty zaměřené na podporu aktivit F 1-4).

## E) Časový harmonogram realizace opatření ve vazbě na finanční plán

První výzvu MAS vyhlášena: listopad/prosinec 2016  
Následné výzvy pravidelně: další výzva v případě nevyčerpání alokace v roce 2018 a následně v roce 2020  
Realizace projektů do: 30.6.2023  
Detailní členění financí v jednotlivých letech viz finanční plán v příloze 4.1.

## F) Popis možných zaměření projektu

- 1) **Podpora zařízení**, která doplní chybějící kapacitu stávajících institucionálních forem zařízení (**typu školní družiny, kluby**), s **možností podpory příměstských táborů** v době školních prázdnin
- 2) **Podpora dětských skupin pro podniky i veřejnost** (Vznik, transformace a provoz dětských skupin)
- 3) **Společná doprava do/ze školy, dětské skupiny a /nebo příměstského tábora**
- 4) **Vzdělávání pečujících osob**

## G) Podporované cílové skupiny

- 1) osoby pečující o malé děti
- 2) osoby vracející se na trh práce po návratu z mateřské dovolené/rodičovské dovolené

## H) Typy příjemců podpory

- poskytovatelé sociálních služeb registrovaní dle zákona č. 108/2006 Sb., o sociálních službách
- nestátní neziskové organizace
- obce
- organizace zřizované obcemi působící v sociální oblasti
- dobrovolné svazky obcí
- MAS
- vzdělávací a poradenské instituce
- školy a školská zařízení
- obchodní korporace (veřejná obchodní společnost, komanditní společnost, společnost s ručením omezeným, akciová společnost, družstvo, sociální družstvo)
- OSVČ (OSVČ je oprávněným příjemcem v rámci opatření pouze pro aktivitu dětská skupina, OSVČ musí mít zaměstnance a dětskou skupinu provozuje pro své zaměstnance nebo se spojil s dalšími partnery a provozuje podnikovou dětskou skupinu)

## I) Absorpční kapacita MAS

Při přípravě na nové programovací období 2014 – 2020 bylo detailně komunikováno se všemi subjekty působícími v území, byla provedena analýza potřeb v dané oblasti a průzkum absorpční kapacity.

Při přípravě vznikl také zásobník projektových záměrů, které subjekty chtějí realizovat. Ze zásobníku projektů je jasné patrné, že alokovaná částka pro dané opatření bude mezi subjekty rozdělena. Potencionální žadatelé do daného opatření mají již zkušenosti s realizací projektů, a to ať z evropských fondů či dotací Pardubického kraje.

V regionu je zájem o daný druh služby v rámci nabídky i poptávky. Zájem projeví např. Dům dětí a mládeže Heřmanův Městec a i řada obcí chce realizovat projekty z daného opatření, a to především na vznik a provoz dětských skupin.

Poměr rozdělení prostředků na spolufinancování žadatelé je 60% národní veřejné zdroje a 40% národní soukromé zdroje.

## J) Vliv opatření na naplňování horizontálních témat OPZ

Dané opatření naplňuje Horizontální témata Operačního programu zaměstnanost, která vycízejí z čl. 7 a 8 obecného nařízení, které ukládají členským státům povinnost zajistit nastavení a implementaci ESI fondů v souladu se třemi základními horizontálními principy:

- **Podpora rovných příležitostí a nediskriminace** – opatření má neutrální vliv na dané téma.
- **Podpora rovnosti mezi muži a ženami** – opatření má na toto horizontální téma pozitivní vliv. Cílovou skupinou budou zejména ženy jako osoby vracející se po rodičovské/mateřské dovolené na trh práce a projekty tohoto opatření umožní ženám (ale i mužům) návrat do zaměstnání (zajištění péče o jejich děti v době mimo školní vyučování, kdy jsou v zaměstnání, tedy
- **Udržitelný rozvoj** – opatření má neutrální vliv na dané téma.

## K) Principy pro určení preferenčních kritérií

Kritéria pro hodnocení projektů budou stanovena v konkrétních výzvách MAS. MAS do kritérií hodnocení zahrne aspekty kvality projektů dle Metodického pokynu pro řízení výzev, hodnocení a výběru projektů 2014-2020. Kritéria hodnocení projektů budou před vyhlášením výzev MAS konzultována s ŘO OPZ, ŘO OPZ následně ověří metodický soulad.

**L) Monitorovací indikátory**
*Indikátory výstupu:*

ID	Indikátor	měrná jednotka	Výchozí hodnota	Cílová hodnota
60000	Celkový počet účastníků	osoby	0	40
50001	Kapacita podpořených zařízení péče o děti nebo vzdělávacích zařízení	osoby	0	37
50100	Počet podpořených zařízení péče o děti předškolního věku	zařízení	0	2

*Indikátory výsledku*

ID	Indikátor	měrná jednotka	Výchozí hodnota	Cílová hodnota
50110	Počet osob využívajících zařízení péče o děti předškolního věku	osoby	0	11
50120	Počet osob využívajících zařízení péče o děti ve věku do 3 let	osoby	0	4
62600	Účastníci, kteří získali kvalifikaci po ukončení své účasti	Osoby	0	4
62800	Znevýhodnění účastníci, kteří po ukončení své účasti hledají zaměstnání, jsou v procesu vzdělávání/odborné přípravy, rozšiřují si kvalifikaci nebo jsou zaměstnaní, a to i OSVČ	Osoby	0	1
62900	Účastníci zaměstnaní 6 měsíců po ukončení své účasti, včetně OSVČ	Osoby	0	4
63100	Účastníci ve věku nad 54 let zaměstnaní 6 měsíců po ukončení své účasti, včetně OSVČ	Osoby	0	1
63200	Znevýhodnění účastníci zaměstnaní 6 měsíců po ukončení své účasti, včetně OSVČ	Osoby	0	1
62700	Účastníci zaměstnaní po ukončení své účasti, včetně OSVČ	Osoby	0	3

### 3.9. Vazba na horizontální témata

Při zpracování SCLLD MAS ŽR bylo v průběhu celé tvorby důsledně dbáno na dodržování zásad horizontálních témat Evropské unie pro období 2014 – 2020.

Horizontální témata definovaná Evropskou komisí průřezově zasahují do všech oblastí socioekonomického rozvoje a jsou chápána jako jeden z cílů strategie. Při zpracování strategie byla v souladu s výše uvedeným horizontální témata zohledněna a respektována.

Jedná se o problematiku podpory rovnosti mezi muži a ženami, nediskriminaci udržitelný rozvoj.

Souhrnně jde o tyto hlavní horizontální témata:

Rovné příležitosti a nediskriminace

Podpora rovnosti mezi muži a ženami

Udržitelný rozvoj

Horizontální témata jsou průřezové oblasti, které se prolínají všemi strategickými oblastmi Strategie komunitně vedeného místního rozvoje MAS ŽR 2014 - 2020. Plní zde významnou roli při realizaci strategie a lze konstatovat, že

vstupují do všech aspektů rozvoje Železnohorského regionu a zkvalitňování života jeho obyvatel.

Česká republika a Evropská unie považují horizontální témata za zcela zásadní a strategická. V této souvislosti s vědomím jejich podstatné role a plně v souladu se všemi požadavky ČR i EU je těmto horizontálním tématům též v rámci této strategie SCLLD MAS ŽR věnována zvýšená pozornost.

Je důsledně dbáno, aby průřezovost problematiky udržitelného rozvoje (respektive životního prostředí) byla zohledněna i u těch oblastí v rámci strategie, které nejsou přímo zacíleny na životní prostředí.

Také rovné příležitosti v širším pojetí jsou respektovány a jsou zohledněny ve všech fázích tvorby a budou zohledněna ve všech fázích naplňování strategie v praxi - tedy zohlednění v přípravné fázi – tvorba SCLLD a při realizaci SCLLD v praxi (tvorba podkladů pro žadatele, výběr projektů, monitorování realizace projektů, fáze udržitelnosti projektů a při vyhodnocování - evaluaci).

## Rovné příležitosti a nediskriminace

MAS zajistí žadatelům rovné podmínky pro získání podpory, bez ohledu na pohlaví, rasový či etnický původ, náboženství či světový názor, zdravotní postižení, věk nebo sexuální orientaci. MAS zajistí, že nebudou podporovány projekty, které by negativně ovlivňovaly rovné příležitosti.

Zohlednění rovných příležitostí bude hrát významnou roli i v procesech monitorování, evaluace a při realizaci principu partnerství.

## Podpora rovnosti mezi muži a ženami

Realizace jednotlivých opatření realizovaných v rámci SCLLD MAS Železnohorský region bude mít pozitivní vliv na daný princip. Projekty budou zaměřeny, jak na muže tak ženy stejným způsobem, nebudou zvýhodňovat ani jednu skupinu

V rámci přípravy strategie bylo ve všech jejích fázích dbáno na zapojení principu rovnosti žen a mužů.

MAS zajistí, aby informace o rovnosti žen a mužů byly sledovány při zohlednění jejich specifického zaměření u všech projektů. Nebudou podporovány projekty, které by negativně ovlivňovaly jednotlivá horizontální témata. Žadatelé budou povinni při realizaci svých projektů zajistit přinejmenším neutrální vliv na horizontální principy. V souladu s dosavadními zkušenostmi s hodnocením a naplňováním horizontálních témat budou při hodnocení projektů tato témata součástí posuzování přijatelnosti projektu.

## Udržitelný rozvoj

MAS zajistí, aby požadavky na udržitelný rozvoj byly při zohlednění jejich specifického zaměření promítnuty do všech specifických cílů SCLLD.

## 3.10. Financování projektů

V případě získání finančních prostředků pro realizaci projektu, **disponují žadatelé dostatečnými finančními kapacitami na zajištění realizace projektů.** Toto zjištění vychází i ze zásobníku projektů, který byl získán při komunitním plánování strategie. Tato skutečnost také vychází ze zkušeností z realizace Strategického plánu LEADER Návrat ke kořenům, realizovaného z Programu rozvoje venkova 2007 -13, opatření IV.1. Realizace místní rozvojové strategie. V tomto období bylo realizováno celkem 64 projektů, sesbíraných v 5 výzvách. Finanční prostředky byly rozděleny na základě konkrétních záměrů potenciálních žadatelů dle zásobníku projektů. Tento zásobník projektů byl každoročně aktualizován a obsahoval celkové náklady na projekty, rozdělené do jednotlivých let dle připravenosti a dle zaměření jednotlivých fichí. Tato praxe aktualizace a zjišťování projektových aktuálních záměrů se ukázala, jako velice dobrá a chceme ji i aplikovat i v novém programovacím období

Dále je pracováno se znalostí vývoje území a s fundovaným předpokladem realizace projektů nečlenskými subjekty na území MAS.

**Neovlivnitelný vývoj hospodářské situace však může nastavený princip zvrátit a z těchto neovlivnitelných důvodů nebude předmětem hodnocení úspěšnosti MAS, pouze vnitřní evaluace.**

Finanční plán na jednotlivá opatření v příloze B. 1. 1.

## 4. Implementační část

### 4.1. Popis řízení včetně řídicí a realizační struktury MAS

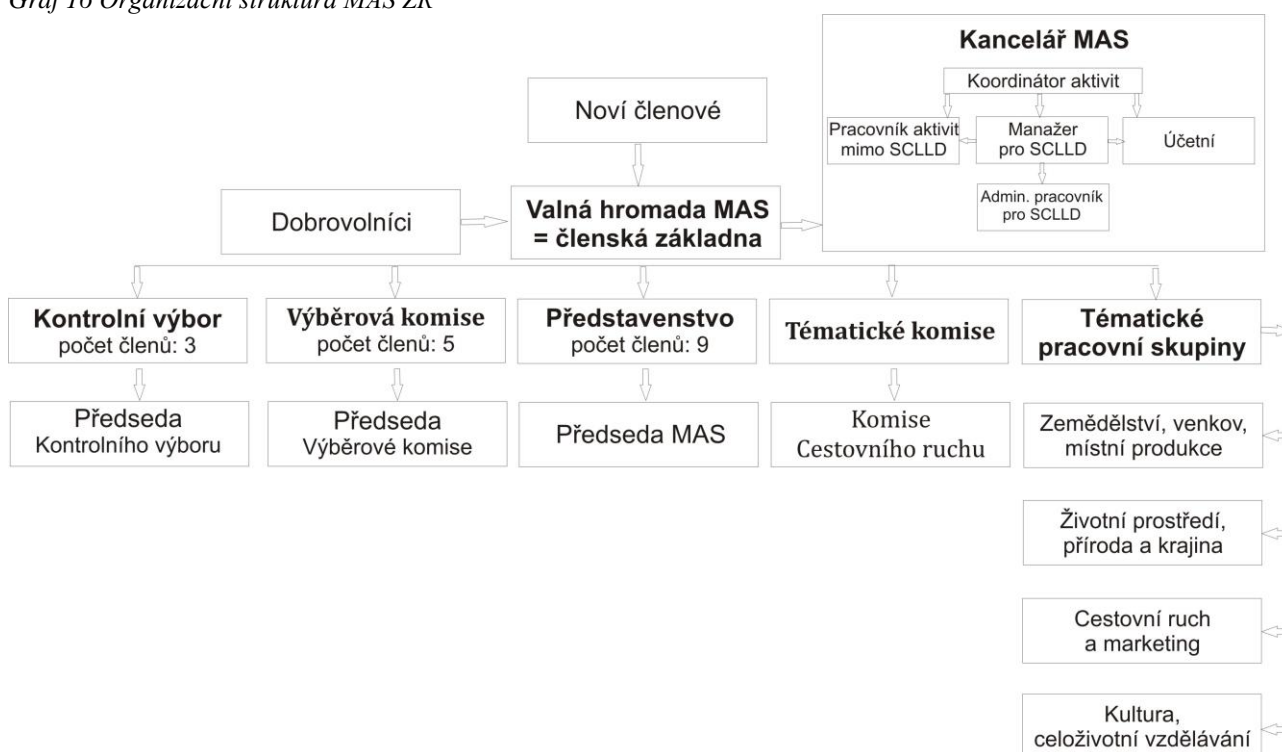
#### Organizační struktura MAS

MAS má dle standardizace a občanského zákoníku vytvořeny vlastní orgány - nejvyšší orgán a dále orgány plnící minimálně tyto funkce: rozhodovací, výběrovou a kontrolní. Náplň činnosti jednotlivých orgánů je obsažena ve stanovách (viz [www.zeleznohorsky-region.cz/tema/tema.phtml?id=2681&menu=4527](http://www.zeleznohorsky-region.cz/tema/tema.phtml?id=2681&menu=4527)). MAS si pak dále stanovila i tématické pracovní skupiny a komisi cestovního ruchu.

Dle podmínek může jeden partner být kromě nejvyššího orgánu členem pouze jednoho povinného orgánu.

Veškeré doložení činností a aktivit jednotlivých orgánů při komplexním procesu tvorby Strategie rozvoje MAS Železnohorský region tzn. záznaky - prezenční listiny, fotodokumentace, pozvánky, zápisy apod. jsou k nahlédnutí na webových stránkách MAS ŽHR [www.zeleznohorsky-region.cz/tema/tema.phtml?id=2681&menu=4527](http://www.zeleznohorsky-region.cz/tema/tema.phtml?id=2681&menu=4527)

Graf 16 Organizační struktura MAS ŽR





## Valná hromada MAS = členská základna

Tabulka 55 Popis činnosti Valné hromady

Kompetence	Zapojení do přípravy SCLLD	Odpovědnost v rámci realizace SCLLD
a) schvalování stanov sdružení a jejich změn a doplňků, b) schvalování jednacího řádu valné hromady, c) volba a odvolání členů představenstva, výběrové komise a kontrolního výboru sdružení, stanovení počtu členů uvedených orgánů, jejich působnosti a pravomocí a způsobu jednání těchto orgánů, d) schvalování ročního rozpočtu sdružení, e) schvalování plánu činnosti sdružení, f) schvalování výroční zprávy o činnosti a hospodaření sdružení, g) schvalování zpráv o činnosti představenstva, výběrové komise a kontrolního výboru sdružení, h) rozhodování o výši členských příspěvků a způsobu jejich úhrady, i) rozhodování o zrušení sdružení nebo o jeho fúzi s jiným sdružením, j) rozhodování o dalších problémech činnosti sdružení, které si valná hromada vyhradí.	a) nese zodpovědnost za distribuci veřejných prostředků a provádění SCLLD v územní působnosti MAS, b) jmenuje tematické pracovní komise, c) definuje společné vize a cesty k jejímu naplnění dle svých znalostí a dle svého profesního zaměření, d) specifikovala jednotlivá opatření, která byla definována na základě konkrétních potřeb, které by směřovaly k naplnění formy společného rozvoje území na základě realizace společných projektů, e) na tvorbě vlastního dokumentu, analýzy území, specifikaci vnitřních administrativních postupů se aktivně podíleli členové napříč orgány MAS, ve spolupráci s manažerem MAS, f) na tvorbě vlastního dokumentu, analýzy území, specifikaci vnitřních administrativních postupů se aktivně podíleli členové napříč orgány MAS, ve spolupráci s manažerem MAS.	a) nese odpovědnost za distribuci veřejných prostředků a provádění strategie komunitně vedeného místního rozvoje (SCLLD) v územní působnosti MAS, b) zřizuje povinné orgány: rozhodovací orgán, kontrolní a výběrový orgán, c) schvaluje SCLLD,

Zdroj: MAS ŽR

Tabulka 56 Členská základna MAS

Název	Jednatel	Náplň činnosti	Zájmová skupina
<b>veřejný sektor</b>			
1 Za Letištěm	Josef Vodrážka	rozvoj území	státní správa
2 Podhůří Železných hor	Dušan Doležal	rozvoj území	státní správa
3 Heřmanoměstecko	Josef Kozel	rozvoj území	státní správa
4 Mikroregion Železné hory	Ing. Marcel Lesák	rozvoj území	státní správa
5 Centrum Železných hor	Radislav Kumpan	rozvoj území	státní správa
6 Mikroregion Západně od Chrudimi	Petra Stará	rozvoj území	státní správa
7 Obec Licibořice	Jiří Blažek	rozvoj území	státní správa
<b>neziskový sektor</b>			
1 SDH okrsek Ronov n/D	Labuť Josef	ochrana a péče o krajinu	Občanská vybavenost
2 Mažoretková a twirlingová skupina Rondo, o.s.	Ing. Kratochvílová Marie	práce s mládeží, kultura	Občanská vybavenost
3 Boii	Anna Frantalová	vzdělání, kultura, historie Keltů	Cestovní ruch
4 Jezdecký oddíl Žel.hory	Vladimír Lašek	Jezdectví	Cestovní ruch
5 Český zahr. svaz, zákl.org.	Josef Chvojka	Zahradkářství	Občanská vybavenost
6 SDH okrsek H. Městec	Václav Dostál	ochrana a péče o krajinu	Občanská vybavenost
7 Nadace Bílý jeřáb	Eva Joachimová	Region.kultura, čínská medicína	Celoživotní vzdělávání a volnočasové aktivity
8 Kostelecká pohoda	Mgr. Kaválková Eva	volnočasové aktivity	Občanská vybavenost
9 Klub ochránců SPR Habrov	Tibor Swarz, DiS	Ochrana přírody	Celoživotní vzdělávání a volnočasové aktivity
10 Evr. institut rozvoje regionů	Ing. Arch. Iva Svobodová	podpora celoživotního vzdělávání	Celoživotní vzdělávání a volnočasové aktivity
11 Český svaz chovatelů - zákl.org. Svinčany	Josef Blažek	Chovatelství	Občanská vybavenost
12 Společnost přátel Železných hor	RNDr. F. Bárta,	ochrana přírody a péče o krajinu, propag.čin.	Občanská vybavenost
13 Liga lesní moudrosti - kmen Trilobit	Jiří Zelenka	volnočasové aktivity dětí, ekologie	Celoživotní vzdělávání a volnočasové aktivity
14 SOU včelařské - Včelařské vzdělávací centrum, o.p.s.	Josef Lojda	vzdělávání;	Celoživotní vzdělávání a volnočasové aktivity
15 Český svaz včelařů, o.s. základní organizace	Lubomír Kořínek	Včelařství	Občanská vybavenost
16 Pardubický spolek historie Železniční dopravy	Oldřich Čížek	historii železniční a městské dopravy, museum	Cestovní ruch
17 Dětský lesní klub Za Bukem, o.s.	Eva Kubelková	lesnická školka	Celoživotní vzdělávání a volnočasové aktivity
18 Východočeský klub Pardubice	Milan Havlík	Aeroklub	Cestovní ruch
19 Junák - svaz skautů a skautek ČR	Libor Kovačka	rozvoj osobnosti mladých lidí	Celoživotní vzdělávání a volnočasové aktivity
20 Charita Přelouč	Ing. Zdenka Kumštýřová	sociální služby	Občanská vybavenost

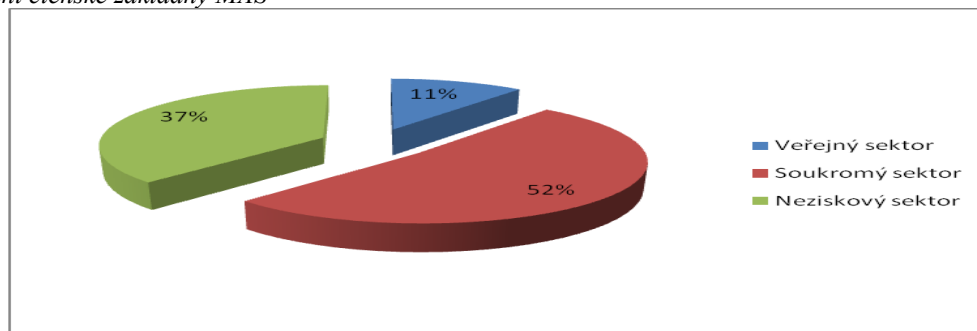
21	Yachtclub Pardubice	Jiří Lejhanec	cestovní ruch, spolková činnost	Celoživotní vzdělávání a volnočasové aktivity
22	Tělovýchovná jednota Sokol Ronov n. D.	Mgr. Miroslav Žitek	spolková činnost	Celoživotní vzdělávání a volnočasové aktivity
23	Základní škola Seč	Milan Chalupník	Školství	Celoživotní vzdělávání a volnočasové aktivity
24	Náboženská obec CČSH v Heřmanově Městci	Mgr. Alena Tučková	Církev	Celoživotní vzdělávání a volnočasové aktivity
25	Spolek Deštník	Lenka Brožková	spolková činnost	Celoživotní vzdělávání a volnočasové aktivity
26	Volná formace, z.s.	Jiří Beran	Kulturní aktivity	Celoživotní vzdělávání a volnočasové aktivity
27	Římskokatolická farnost Přelouč	Mgr. Lubomíra Pilku	Církev	Celoživotní vzdělávání a volnočasové aktivity
28	Římskokatolická farnost Heřmanův Městec	Josef Smola	Církev	Celoživotní vzdělávání a volnočasové aktivity
29	Zelený Dům Chrudim, z.s.	Silvie Vacková	ochránci přírody	Celoživotní vzdělávání a volnočasové aktivity
30	Koalice nevládek Pardubicka, z.s.	Jana Machová	poradenství, kulturní akce, dobrov. činnost	Občanská vybavenost
<b>soukromý sektor</b>				
1	Ing. Arnošt Pleskot	Ing. Arnošt Pleskot	zemědělství, rostlinná výroba	Zemědělství
2	Jiří Koutský	Jiří Koutský	zemědělství, rostlinná výroba	Zemědělství
3	Autokemping Konopáč	Bohumil Starý	cestovní ruch	Cestovní ruch
4	Zemědělská, a.s.	Ing. Mrtko	zemědělství, rostlinná a živ. výr.	Zemědělství
5	Stanislav Doležal	Stanislav Doležal	Zemědělství	Zemědělství
6	ČaS Pardubice, s.r.o.	Václav Černý	chov ovcí, prodej potravin	Zemědělství
7	Josef Hudec	Josef Hudec	zemědělství, rostlinná a živ. výr.	Zemědělství
8	Ventura venkov, s.r.o.	Vlastimil Marek	zeměděl., zdravá výživa, biotechnologie	Regionální výroba
9	Marková Anna	Marková Anna	ubytovací služby	Cestovní ruch
10	Sluneční dvůr, s.r.o.	PhDr. Naďa Jandová	chov koní, ubytování, služby	Regionální výroba
11	Trios, s.r.o.	Milan Tomášek	výr. diagnost. syst., chov koní a hosp. zvířat	Cestovní ruch
12	AGROMETALL, s.r.o.	Dana Bohuňková	výroba zemědělské a komunální techniky	Regionální výroba
13	Kam na Pardubicku, s.r.o.	Luděk Šorm	cest. ruchu a muzeum perníku	Cestovní ruch
14	Centrum pro mě	Ing. Taťána Holavová	pořádání kurzů	Cestovní ruch
15	Šaravec a Ruč, s.r.o.	Ruč	likvidace dřev. a stavebních odpadů	Regionální výroba
16	Penzion Motýlí louka	Pavla Michková	ubytovací a stravovací zařízení	Cestovní ruch
17	Jaroslav Kutílek	Jaroslav Kutílek	Palírna	Cestovní ruch
18	Jan Vašíček	Jan Vašíček	zemědělství, chov masného skotu, včelařství	Zemědělství
19	Třemošnické těstoviny	Olga Šťastná	výroba těstovin	Regionální výroba
20	Zámek Choltice, Restaurace/Music Club	Josef Raba	Restaurace	Regionální výroba
21	Florasis, spol. s r.o.	Joštová Bohumila	aranžování a floristické potřeby	Regionální výroba
22	SRC Lihovar, s.r.o.	Mgr. Vladimíra Čajčíková	pohostinství, rehabilitace, sport, péče o vzhled, vzdělávání	Cestovní ruch
23	První zemědělká, a.s. Tuněchody	Ing. Monika Kalousková	zemědělství, rostlinná výroba	Zemědělství
24	ZOD Družstvo Stolany	Ing. František Míkan	rostlinná a živočišná výroba	Zemědělství
25	Hotel Kraskov, s.r.o.	Ivan Hašek	ubytovací a stravovací služby, cyklostance	Cestovní ruch
26	Vodax, s.r.o.	Petr Koting	Penzion a muzeum Ochoz u Nasavrku	Cestovní ruch
27	Iveta Fořtová - Penzion U Čtyřlístku	Iveta Fořtová	ubytovací a stravovací služby	Cestovní ruch
28	Ekopanely CZ s.r.o.	Ing. Jan Bareš	ekopanely a montáž domů	Regionální výroba
29	Kamil Holub	Kamil Holub	rostlinná a živočišná výroba	Zemědělství
30	Martin Huňáček	Martin Huňáček	rostlinná a živočišná výroba	Zemědělství
31	Hana Kabelková	Hana Kabelková	chov koní	Celoživotní vzdělávání a volnočasové aktivity
32	Družstvo Agricola Bylany	Ing. Jaromil Mádlo	Zemědělství	Zemědělství
33	Michaela Naumecová	Michaela Naumecová	Regionální výroba	Regionální výroba

Zdroj: Databáze MAS

Celkový počet členů je 70, z toho zastupují:

- Veřejný sektor 7 subjektů
- Neziskový sektor 30 subjektů
- Soukromý sektor 33 subjektů

Graf 17 Složení členské základny MAS



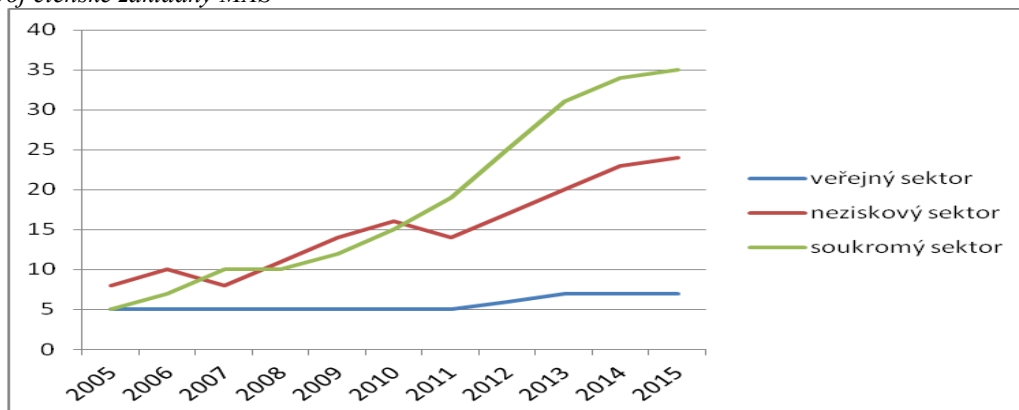
Zdroj: Databáze MAS

Tabulka 57 Vývoj členské základny

	2005	2006	2007	2008	2009	2010	2011	2012	2013	2014	2015
<b>veřejný sektor</b>	5	5	5	5	5	5	5	6	7	7	7
<b>neziskový sektor</b>	8	10	8	11	14	16	14	17	20	23	30
<b>soukromý sektor</b>	5	7	10	10	12	15	19	25	31	34	33
	<b>18</b>	<b>22</b>	<b>23</b>	<b>26</b>	<b>31</b>	<b>36</b>	<b>38</b>	<b>48</b>	<b>58</b>	<b>64</b>	<b>70</b>

Zdroj: vlastní databáze

Graf 18 Vývoj členské základny MAS

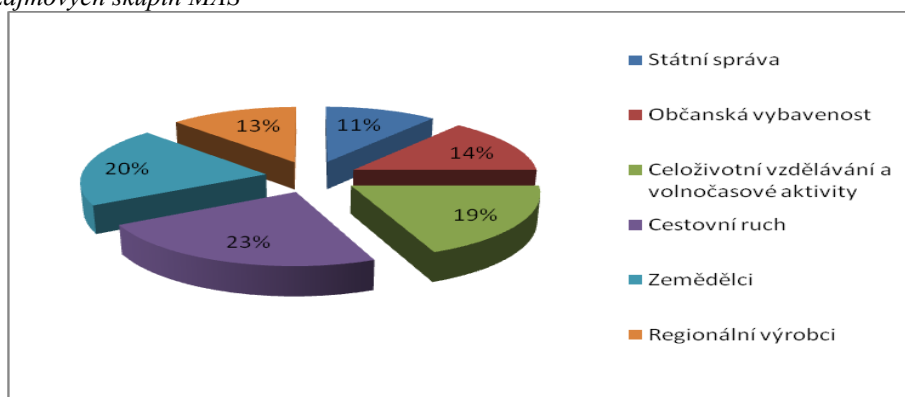


Zdroj: vlastní databáze

Členové jsou rozděleni do 6 zájmových skupin:

1. Státní správa
2. Občanská vybavenost
3. Celoživotní vzdělávání a volnočasové aktivity
4. Cestovní ruch
5. Zemědělci
6. Regionální výrobci

Graf 19 Složení zájmových skupin MAS



Zdroj: vlastní databáze

## Představenstvo MAS

Tabulka 58 Popis činnosti představenstva

Kompetence	Zapojení do přípravy SCLLD	Odpovědnost v rámci realizace SCLLD
11. schvaluje členství ve sdružení na základě písemné přihlášky zájemce o členství, 12. rozhoduje o vyloučení člena sdružení, 13. svolává nejvyšší orgán nejméně 1x ročně, 14. rozhoduje o nabytí a pozbytí vlastnického práva k nemovitým věcem, 15. rozhoduje založení jiných právnických osob a o kladech do těchto osob, 16. rozhoduje o nabytí a pozbytí vlastnického práva k movitým věcem, je-li hodnota movité věci vyšší než hodnota veřejné zakázky malého rozsahu podle zákona o veřejných zakázkách.	a) schvaluje SCLLD, schvaluje způsob hodnocení a výběru projektů, zejména výběrová kritéria pro výběr projektů, schvaluje rozpočet MAS, b) schvaluje uzavření a ukončení pracovního právního vztahu s vedoucím zaměstnancem pro realizaci SCLLD, zaměstnanci MAS a účetním; samotné uzavření pracovního právního vztahu a jeho ukončení se řídí příslušnými ustanoveními zákoníku práce, c) rozhoduje o počtu a zaměření zájmových skupin, d) stanovilo cíle MAS pro nové programovací období	a) schvaluje způsob hodnocení a výběr projektů, zejména výběrová kritéria pro výběr projektů b) schvaluje výzvy k podávání žádostí c) vybírá projekty k realizaci a stanovuje výši alokace na projekty na základě výběrového orgánu

Zdroj: MAS ŽR

Tabulka 59 Jmenný výčet členů:

Organizace	Zástupce	
Český svaz chovatelů - zákl.org. Svinčany	Josef Blažek	<b>Předseda MAS</b>
Společnost přátel Železných hor	RNDr. František Bárta	Místopředseda
Autokempinku Konopáč, s.r.o.	Bohumil Starý	Člen
SDH Heřmanův Městec	Václav Dostál	Člen
Nadace Bílý Jeřáb	Eva Joachimová	Člen
Stanislav Doležal	Stanislav Doležal	Člen
Svazek obcí Podhůří Železných hor	Dušan Doležal	Člen
Svazek obcí Heřmanoměstecko	Marie Stará	Člen
Jezdecký oddíl Kovářov	Vladimír Lašek	Člen
Základní škola Seč	Milan Chalupník	Člen
Ing. Taťána Holavová	Ing. Taťána Holavová	Člen

Zdroj: MAS ŽR

## Kontrolní výbor

Tabulka 60 Popis činnosti kontrolního výboru

Kompetence	Zapojení do přípravy SCLLD	Odpovědnost v rámci realizace SCLLD
a) sleduje, kontroluje a posuzuje dodržování stanov sdružení, právních předpisů, dodržování usnesení orgánů sdružení, b) dodržování práv a povinností všech členů sdružení, c) hospodaření sdružení a nakládání s jeho majetkem. d) projednává výroční zprávy o činnosti a hospodaření MAS.	a) připravuje hodnotící kritéria a evaluační plán b) připravuje monitoring realizace projektů a činnosti MAS	a) kontroluje metodiku způsobu výběru projektů MAS a její dodržování, včetně vyřizování odvolání žadatelů proti výběru MAS b) zodpovídá za monitoring a hodnocení SCLLD c) zpracovává a předkládá ke schválení rozhodovacímu orgánu indikátorový a evaluační plán

Zdroj: MAS ŽR

Tabulka 61 Jmenný seznam členů:

Organizace	Zástupce	
Svazek obcí Západně od Chrudimi	Petra Stará	<b>Předsedkyně</b>
Kostelecká pohoda, z.s.	Mgr. Eva Kaválková	Člen
ZOD družstvo Stolany	Ing. František Mikan	Člen

Zdroj: MAS ŽR

## Výběrová komise

Tabulka 62 Popis činnosti kontrolního výboru

Kompetence	Zapojení do přípravy SCLLD	Odpovědnost v rámci realizace SCLLD
a) zodpovídá za hodnocení a výběr projektů	a) připravuje výběrová a preferenční kritéria projektů b) vypracovává proces výběru projektů a jeho nastavení	a) provádí předvýběr projektů na základě objektivních kritérií a navrhuje jejich pořadí podle přínosu těchto operací k naplnění záměrů a cílů SCLLD, b) provádí další související činnosti.

Zdroj: MAS ŽR

Tabulka 63 Jmenný seznam členů:

Organizace	Zástupce	
TJ Sokol Ronov n. Doubravou	Mgr. Miroslav Žitek	<b>Předseda</b>
Zemědělská, a.s. Horní Bradlo	Ing. Josef Mrtka	Člen
Svazek obcí Za Letištěm	Mgr. Josef Vodrážka	Člen
Svazek obcí Železné hory	Ing. Miroslav Bubeník	Člen
Charita Přelouč	Zdeňka Kumštýřová	Člen

Zdroj: MAS ŽR

## Komise pro cestovní ruch

Tabulka 64 Popis činnosti komise CR

Kompetence	Zapojení do přípravy SCLLD	Odpovědnost v rámci realizace SCLLD
a) redakční rada zpracovává a koordinuje aktivity v oblasti cestovního ruchu a propagační materiály MAS, vytváří mediální obraz MAS. b) konzultuje skladbu aktivit, konkretizuje navržené aktivity, připomínkuje realizované aktivity.	a) zpracovává analýzu cestovního ruchu a vytvořila databázy subjektů působících v něm	a) provádí předvýběr projektů na základě objektivních kritérií a navrhuje jejich pořadí podle přínosu těchto operací k naplnění záměrů a cílů SCLLD, b) provádí další související činnosti.

Tabulka 65 Jmenný seznam členů:

Organizace	Zástupce	
MAS Železnohorský region, z. s.	Bc. Martin Písař	Manažer MAS
Autokempink Konopáč, s.r.o.	Bohumil Starý	Člen
Společnost přátel Železných hor	RNDr. František Bárta	Člen
Kam na Pardubicku	Luděk Šorm	Člen
Centrum pro mne	Marie Stará	Člen
Josef Raba	Josef Raba	Člen
TIC Heřmanův Městec	Jarmila Novotná	Člen
TIC Seč	Jan Zikmunda	Člen
TIC Nasavrky	Radka Závorková	Člen
TIC Třemošnice	Pavla Alvarézová	Člen
TIC Přelouč	Reichman	Člen
Městys Choltice, Zámek Choltice	Lukáš Rychtecký	Člen
Město Přelouč, Přeloučský rošt	Martina Horáčková	Člen
Penzion Ochoz	Petr Koting	Člen

Zdroj: MAS ŽR

## Tématické pracovní skupiny

Tabulka 66 Popis činnosti tematických pracovních skupin

Kompetence	Zapojení do přípravy SCLLD	Odpovědnost v rámci realizace SCLLD
a) jsou voleny a zaměřeny pouze na konkrétní úkol a konkrétní potřeby. b) jsou jmenováni valnou hromadou s přesným konkrétním vymezením pravomocí.	a) zpracovali podklady pro SCLLD b) stanovili několik hlavních cílů rozvoje, c) připravili seznam možných záměrů (aktivit, řešení), d) zpracovali tematické SWOT analýzy.	a) zpracovávají podklady v rámci evaluace.

Zdroj: MAS ŽR

Na základě komunitních setkávání byly stanoveny čtyři prioritní oblasti území, ke kterým byly i vytvořeny tematické pracovní skupiny (TPS):

### 1) Životní prostředí, příroda a krajina

Tabulka 67 Členové TPS Životní prostředí, příroda a krajina

Organizace	Zástupce	
Společnost přátel Železných hor	RNDr. František Bárta	Předseda TS
Jezdecký oddíl Železné hory	Vladimír Lašek	Člen
Společnost přátel Železných hor	Hana Böhmová	Člen
ČSOP Nasavrky	Milan Morch	Člen
Ventura-Venkov	Vlastimil Marek	Člen

Zdroj: MAS ŽR

## 2) Cestovní ruch a marketing

Tabulka 68 Členové TPS Cestovní ruch a marketing

Organizace	Zástupce	
Autokempink Konopáč	Bohumil Starý	Předseda TS
Zámek Choltice	Lukáš Rychtecký	Člen
Hrad Lichnice	Ivana Matyková	Člen
TIC Třemošnice	Pavla Alvarézová	Člen
TIC Nasavrky	Radka Závorková	Člen
TIC Seč	Jan Zikmunda	Člen
TIC Přelouč	p. Reichman	Člen

Zdroj: MAS ŽR

## 3) Zemědělství, venkov a místní produkce

Tabulka 69 TPS Zemědělství, venkov a místní produkce

Organizace	Zástupce	
Český svaz chovatelů – základní organizace Svinčany	Josef Blažek	Předseda TS
Stanislav Doležal	Stanislav Doležal	Člen
Obec Klešice	Marie Stará	Člen
SDH Heřmanův Městec	Václav Dostál	Člen
Zámecká restaurace Choltice	Josef Raba	Člen

Zdroj: MAS ŽR

## 4) Kultura, celoživotní vzdělávání

Tabulka 70 Členové TPS Kultura, celoživotní vzdělávání

Organizace	Zástupce	
Nadace Bílý Jeřáb	Eva Joachimová	Předseda TS
Základní škola Seč	Mgr. Milan Chalupník	Člen
SOUV Nasavrky	Josef Lojda	Člen
Centrum pro mne	Ing. Taťána Holavová	Člen
Eva Mašínová	Eva Mašínová	Člen

Zdroj: MAS ŽR

## Kancelář MAS

Adresa:	Multifunkčním centrem, Náměstí Míru 288, 538 03 Heřmanův Městec
Telefon:	725 156 016
E-mail:	mas@zeleznohorsky-region.cz
Otevírací doba:	pondělí a středu od 8:00 – 17:00 hod., úterý 8:00 – 16:00 hod. čtvrtek a pátek konzultace po dohodě
Služby kanceláře:	<ol style="list-style-type: none"> <li>1) Realizace Strategie komunitně vedeného místního rozvoje MAS ŽR</li> <li>2) Podpora odbytu místní produkce – certifikace výrobků ŽELEZNÉ HORY, regionální produkt</li> <li>3) Zpracování místních akčních plánů školských zařízení</li> <li>4) Služby destinačního managementu v oblasti cestovního ruchu</li> <li>5) Zajišťování prezentace a marketingu regionu</li> <li>6) Celoživotní vzdělávání</li> <li>7) Podpora činnosti členů</li> <li>8) Spolupráce s partnery</li> <li>9) Konzultace projektových záměrů</li> <li>10) Zpracování podkladů a databází - (aktualizace zásobníku projektů MAS, nové databáze)</li> <li>11) Zajištění toku informací</li> </ol>

**Kancelář MAS** - ve vztahu k realizaci strategie provádí následující aktivity, pokud nejsou přímo svěřeny některému z výše jmenovaných orgánů (případně připravuje podklady pro aktivitu daného orgánu):

- zvyšování způsobilosti místních aktérů pro vypracovávání a provádění projektů, včetně jejich schopností v oblasti projektového řízení
- při výběru projektů zajišťování jejich souladu se strategií komunitně vedeného místního rozvoje tím, že stanoví jejich pořadí podle přínosu těchto projektů k plnění záměrů a cílů strategií;
- příprava a zveřejňování výzev k podávání návrhů nebo průběžného postupu pro předkládání projektů, včetně vymezení kritérií výběru;
- přijímání a posuzování žádostí o podporu;
- výběr projektů k realizaci a stanovení výše podpory
- předkládání seznamů vybraných projektů řídicímu orgánu odpovědnému za závěrečné ověření způsobilosti před schválením projektů k realizaci;
- sledování průběhu provádění strategie komunitně vedeného místního rozvoje
- sledování podporovaných projektů
- vykonávání zvláštních hodnotících činností souvisejících se strategií

## 4.2. Administrativní schopnosti a činnosti MAS v rámci SCLLD

MAS bude v programovém období vykonávat následující aktivity, které povedou k naplňování strategie SCLLD a budou spolufinancovány z Integrovaného operačního programu, specifický cíl 4.1: Posílení komunitně vedeného místního rozvoje za účelem zvýšení kvality života ve venkovských oblastech a aktivizace místního potenciálu. Tyto aktivity budou realizovány k administraci projektů realizovaných prostřednictvím SCLLD z jednotlivých programů – Integrovaný operační program, Program rozvoje venkova, OP Zaměstnanost a OP Vývoj, výzkum a vzdělávání. Možností realizace jednotlivých projektů prostřednictvím MAS jsou popsány v programových rámcích k daným programům v kapitole 3.9. Akční plán (popis jednotlivých opatření / fichí).

**Administrativní činnost MAS v rámci SCLLD lze rozdělit do následujících aktivit:**

### 1. *přípravné, podpůrné činnosti*

- příprava a aktualizace strategie CLLD v rozsahu Metodického pokynu pro využití integrovaných nástrojů pro programové období 2014 – 2020,
- vzdělávání zaměstnanců a členů povinných orgánů MAS na území České republiky,
- evaluace a monitorování strategie CLLD,
- zpracování písemných postupů výběru a hodnocení formálních náležitostí a přijatelnosti a věcného hodnocení projektů.

### 2. *provozní činnosti*

- zpracování výzvy MAS a hodnotících kritérií,
- vyhlášení výzvy MAS a její uveřejnění na webu MAS,
- poskytování konzultací žadatelům,
- příjem žádostí o podporu,
- posouzení souladu projektu se strategií CLLD,
- kontrola přijatelnosti a formálních náležitostí, věcné hodnocení projektů,
- výběr projektů k financování, stanovení alokace a schválení výběru,
- postoupení žádostí o podporu a seznamu vybraných projektů s určením alokace a dalšími relevantními podklady z procesu hodnocení na ŘO, CRR a platební agenturu Státního zemědělského intervenčního fondu (dále jen „SZIF“),
- opravy a doplnění předložených dokumentů podle připomínek a pokynů ŘO, CRR, či platební agentury SZIF,
- informování žadatelů o výsledcích hodnocení,
- průběžná aktualizace webových stránek MAS,
- vedení složek projektů a uchovávání dokladů o administrativní činnosti,
- posouzení souladu změn projektů se strategií CLLD a vydání souhlasného stanoviska MAS k posuzované změně,
- součinnost s ŘO, CRR či platební agenturou SZIF (podněty ke kontrolám, aktivní spolupráce při přípravě seminářů pro žadatele a příjemce, zprostředkování podnětů od žadatelů a příjemců),
- kontrola projektů na místě v průběhu realizace projektu podle postupů stanovených ŘO, CRR či platební agentury SZIF,
- kontrola (v ŘO IROP a OPŽP konzultace) žádostí o platbu, zpráv o realizaci projektů, zpráv o udržitelnosti projektu,
- kontroly na místě v době udržitelnosti projektu – na vyžádání ŘO, CRR nebo platební agentury SZIF,



- vyřizování odvolání žadatelů proti hodnocení projektů, které provedla MAS.

### 3. animace strategie SCLLD a školských zařízení v OP VVV

#### a) animace strategie SCLLD

- propagace strategie CLLD (letáky, zpravodaje venkova atd.),
- osvojování příkladů dobré praxe, výměna zkušeností s dalšími subjekty z územní působnosti MAS prostřednictvím např. workshopů, besed, konferencí a jiných aktivit souvisejících s realizací strategie CLLD., za účelem získání podpory z operačních programů a Programu rozvoje venkova.
- semináře pro žadatele a příjemce k vyhlášeným výzvám MAS

#### b) animace školských zařízení v OP VVV

- metodická pomoc ZŠ a MŠ s výběrem vhodných šablon,
- školení pro žadatele a příjemce ZŠ a MŠ,
- konzultační činnost při realizaci projektu, např. zadávání veřejných zakázek, povinné publicitě,
- metodická pomoc ZŠ a MŠ při zpracování zpráv o realizaci a udržitelnosti projektu, zadávání dat do monitorovacího systému, zajištění správnosti předávaných výstupů,
- metodická pomoc s vypořádáním připomínek ke zprávám o realizaci a udržitelnosti projektu,
- metodická pomoc při kontrole na místě, při ukončování realizace projektu a při přípravě závěrečné zprávy o realizaci projektu.

Detailně je popsána animační činnost MAS v kapitole 4.4.

Tabulka 71 Pracovníci MAS v rámci realizace SCLLD:

Pozice	Náplň práce	Odpovědnosti a pravomoce	Kontroluje
Koordinátor aktivit	<ul style="list-style-type: none"> <li>- zadává úkoly pracovníkům kanceláře</li> <li>- kontroluje výsledky činnosti</li> <li>- výsledky předkládá předsedovi/představenstvu</li> <li>- připravuje návrh rozpočtu</li> <li>- facilituje jednání orgánů</li> <li>- zastupuje MAS při jednání s partnery</li> <li>- v příp. potřeby jedná se členy komisí a pracovních skupin</li> </ul>	Odpovídá za chod kanceláře MAS	Představenstvo a předseda
Manažer pro SCLLD	<ul style="list-style-type: none"> <li>- úkoluje administrativní pracovníky a spolupracuje s účetní</li> <li>- administruje žádosti v rámci SCLLD,</li> <li>- má nestarosti Programový rámec PRV a OP Životní prostředí – příprava výzev, administrace, sběr žádostí, výběr řízení, realizace projektů žadatelů a jejich vyhodnocení a následný monitoring</li> <li>- vyhodnocuje jednotlivé etapy administrativní a animační činnosti MAS</li> <li>- jedná s žadateli, úřady v rámci SCLLD.</li> <li>- je členem pracovních týmu pro zpracování Místních akčních plánů pro ORP Chrudim, Pardubice a Přelouč</li> <li>- v případě potřeby jedná se členy komisí a tematických pracovních skupin.</li> </ul>	<p>Zodpovídá za kompletní realizaci SCLLD.</p> <p>Kompletně řeší programový rámec PRV a OP životní prostředí</p>	Koordinátor aktivit a předseda
Aministrativní pracovník pro SCLLD	<ul style="list-style-type: none"> <li>- administruje Programový rámec IROP a OP Zaměstnanost</li> <li>- má nestarosti Programový rámec IRO a OP Zaměstnanost – příprava výzev, administrace, sběr žádostí, výběr řízení, realizace projektů žadatelů a jejich vyhodnocení a následný monitoring</li> <li>- má nestarosti realizaci projektu OP VVV pro ORP Přelouč místní akční plány, kde je MAS žadatelem</li> <li>- administrativní činnost MAS, archivace dokumentů</li> <li>- kancel.práce, evidence a komunikace se členy</li> </ul>	<p>Zodpovídá za administraci SCLLD</p> <p>Kompletně řeší programový rámec IROP a OP Zaměstnanost</p>	Manažer pro SCLLD

Pracovník pro animace škol	<ul style="list-style-type: none"> <li>- má nastarosti realizaci Animačních činností pro školy v území</li> <li>- kompletně realizuje daný projekt</li> <li>- administrativní činnost v rámci projektu</li> <li>- komunikace se zástupci škol</li> <li>- vyhodnocení projektu a pravidelný monitoring</li> </ul>	Zodpovídá za animační činnosti pro školy a řeší veškeré činnosti v rámci projektu	Koordinátor aktivit a manažer
Administrativní pracovník	<ul style="list-style-type: none"> <li>- administruje projekty spolupráce s partnerskými organizacemi</li> <li>- dává podněty k novým aktivitám</li> <li>- jedná se subjekty v rámci realizovaných aktivit</li> <li>- v případě potřeby jedná se členy komisí</li> <li>- plní další úkoly stanovené koordinátorem aktivit a manažerem</li> </ul>	zodpovídá za realizaci aktivit v rámci projektů spolupráce a projektů s partnerskými organizacemi	Koordinátor aktivit a manažer
Účetní	<ul style="list-style-type: none"> <li>- vede účetnictví</li> <li>- kontroluje smlouvy</li> <li>- vykonává legislativní úkony nezbytné pro chod MAS,</li> <li>- vede evidenci projektů a jejich realizace, záznamy o kontrolách a evidenci čerpání dotace a financování z vlastních zdrojů</li> <li>- spolupracuje na přípravě rozpočtu</li> <li>- spolupracuje při vyhodnocování jednotlivých etap režijních a animačních činností MAS a dalších projektů spolupráce</li> <li>- vykonává legislativní úkony nezbytné pro chod MAS, vede evidenci projektů a jejich realizace, záznamy o kontrolách a evidenci čerpání dotace a financování z vlastních zdrojů</li> </ul>	Zodpovídá za hospodaření a vedení účetní evidence MAS	Koordinátor aktivit a manažer

Zdroj: MAS ŽR

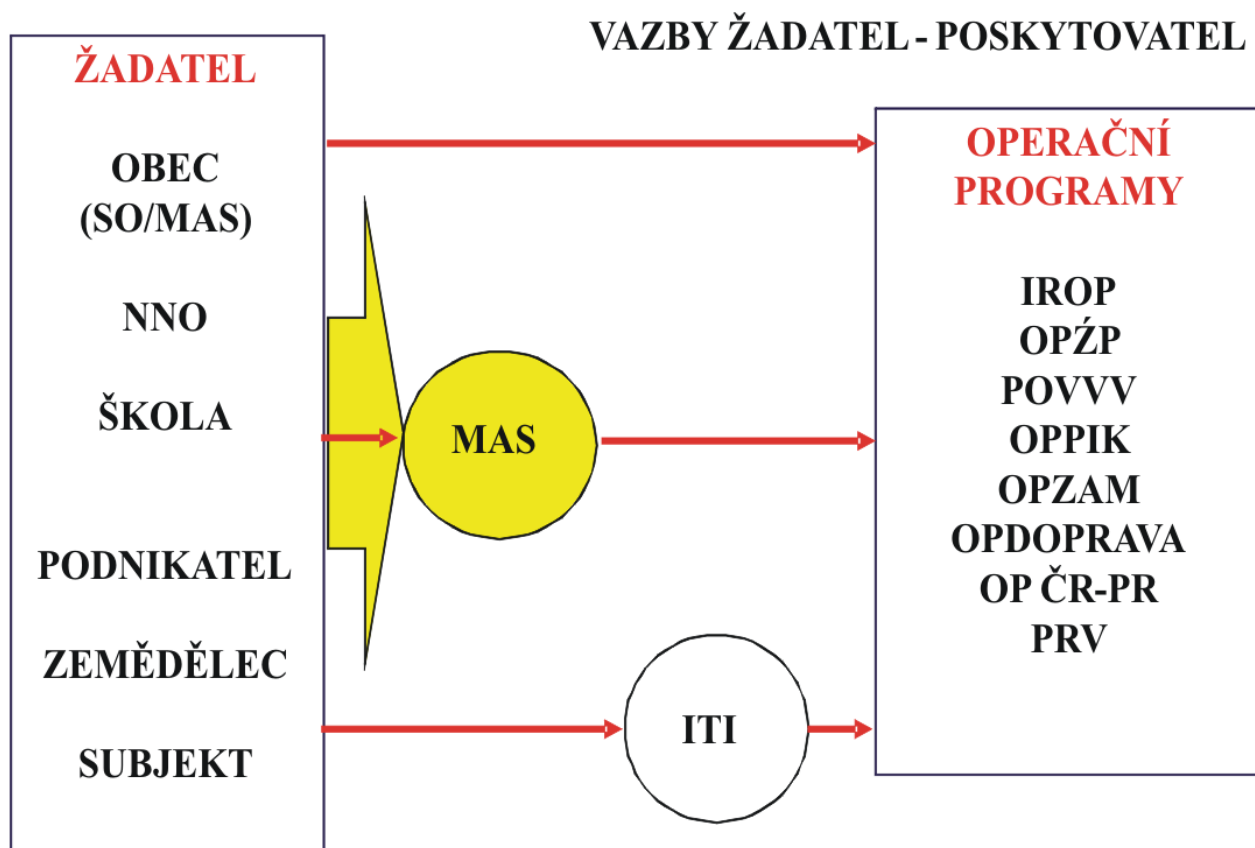
### 4.3. Postupy pro vyhlášení výzev MAS, hodnocení a výběr projektů

I dobře připravená strategie (projekt) může ztroskotat na její špatné realizaci/implementaci. MAS Železnohorský region si tuto skutečnost dobře uvědomuje, a proto se rozhodl realizovat následující opatření, jejichž úkolem bude administrace, řízení, sledování a následné hodnocení průběhu plnění strategie.

#### Žadatelé mají 3 možnosti žádání o dotaci na své projektové záměry:

- 1) přes MAS v rámci realizace SCLLD MAS
- 2) přímo na řídicí orgán daného operačního programu
- 3) prostřednictvím ITI Hradecko-Prdubicko – pouze subjekty z území ITI Hradecko-Prdubicko

Graf 20 Možnosti žádat o dotaci pro subjekty v území



## Typy projektů realizovaných MAS

V MAS můžeme rozlišit čtyři typy projektů, na které se strategie zaměřuje:

### 1) Projektové žádosti subjektů z regionu

Na základě dotazníků a jednání se subjekty z území MAS, vznikl přehled projektů, které by subjekty při optimálních podmínkách chtěli v průběhu let 2014 – 2020 realizovat. Ze zásobníku projektů je jasně patrný název a obsah projektu, náklady, rok realizace a opatření a operační program, ze kterého bude moci žadatel realizovat případně projekt.

### 2) Projekty spolupráce MAS

MAS bude i v novém programovacím období připravovat a realizovat projekty spolupráce ve vazbě na SCLLD s jinými MAS (v ČR, EU). Viz kapitola 4.6.

### 3) Vlastní projekty MAS

MAS předkládá a provádí vlastní projekty, které jsou v souladu se SCLLD a které byly schváleny.

## Implementační proces SCLLD

Subjekty působící v území mohou realizovat své projektové žádosti, které svojí náplní naplňují cíle SCLLD a jsou pro ně připraveny opatření/fiche v rámci čtyř programových rámců (které jsou jednotlivě popsány v kapitole 3.8. Akční plán):

- Integrovaného operačního programu
- Programu rozvoje venkova
- Životního prostředí
- Zaměstnanost

Realizace těchto programových rámců se řídí aktuálními podmínkami vyhlášené výzvy řídicím orgánem.

**Realizace jednotlivých výzev v rámci programových rámců bude probíhat v následujících hlavních krocích, dle podmínek jednotlivých operačních programů a vyhlášených výzev Řídicím orgánem:**

### 1) Aktualizace zásobníku projektů pro daný rok

MAS na základě dotazníku zjistí aktuální potřeby v území k připravované výzvě. Zjistí, jaké projekty budou chtít žadatelé realizovat, v jaké finanční výši a jaká je připravenost projektů. MAS bude vycházet z celkového zásobníku projektů, který je základem pro tvorbu této strategie.

### 2) Zpracování výzvy

Kancelář MAS na základě vyhlášené výzvy Řídicím orgánem zpracuje výzvu na předkládací projektových žádostí v rámci SCLLD a přeloží ji ke schválení ŘO (respektive platební agentuře Státní zemědělský intervenční fond (dále také „SZIF“) v případě PRV)54 prostřednictvím portálu CSSF14+ monitorovacího systému MS2014+ (resp. Informačního systému SZIF (dále také „IS SZIF“) v případě PRV) a to pro každý program zvlášť.

ŘO, resp. platební agentura SZIF, stanoví rozsah údajů výzvy MAS, které podléhají kontrole s ohledem na zajištění řádné a transparentní administrace integrovaných projektů SCLLD. ŘO, resp. platební agentura SZIF, ověřuje metodickou správnost výzvy. V rámci výzvy MAS je uveden přesný popis způsobu výběru projektů a v případě PRV je také vymezena alokace na jednotlivé Fiche SCLLD vyhlášené výzvy MAS. Výzva rovněž obsahuje kritéria pro hodnocení a výběr integrovaných projektů MAS stanovená s důrazem na soulad projektu s SCLLD a příslušným programem (soulad s podmínkami stanovenými ve výzvě ŘO) a v souladu s principy pro určení hodnotících (preferenčních) kritérií MAS uvedenými ve schválené SCLLD. MAS hodnotí komplexně projektovou žádost dle stanovených kritérií pro hodnocení a výběr projektů.

Následně řídicí orgán schvaluje všechny údaje výzvy MAS podstatné pro transparentní průběh výzvy MAS.

**MAS bude mít k vyhlášené výzvě zpracovaný interní dokument realizace samotné výzvy vč. Časového harmonogramu, sběru projektových žádostí a následné administrativní a formální kontroly. Tento dokument bude zveřejněn společně s výzvou.**

### 3) Vyhlášení výzvy MAS

MAS vyhlásí výzvu na předkládání žádostí o podporu v rámci specifické výzvy ŘO. MAS výzvu vyhláší prostřednictvím ISKP14+ systému MS2014+ (resp. ISKP14+ v případě PRV prostřednictvím IS SZIF).

MAS rovněž zveřejňuje výzvu minimálně na:

- webových stránkách MAS ([www.zeleznohorsky-region.cz](http://www.zeleznohorsky-region.cz))

Okamžikem vyhlášení výzvy se rozumí její zveřejnění na internetových stránkách MAS.

#### Poskytování konzultací:

V případě zájmu žadatel konzultuje přípravu projektu s pracovníky Kanceláře MAS. Kancelář je možné kontaktovat, jak prostřednictvím emailu, telefonicky a po předchozí domluvě lze využít osobních konzultací.

Doporučujeme využívat konzultací při přípravě žádosti po celou dobu realizace projektu. Kancelář poskytuje konzultace zejména k:

- přípravě projektu
- zpracování žádosti o podporu
- zpracování zpráv o realizaci projektu a zpráv o udržitelnosti projektu
- zpracování žádosti o změnu
- k přípravě a realizaci zadávacího a výběrového řízení
- zpracování žádostí o proplacená výdajů k projektu

## 4) Školení potenciálních žadatelů

V období po vyhlášení výzvy do registrace žádosti je pořádán seminář pro potenciální žadatele (konkrétní termín je již součástí výzvy), kde je podrobně prezentována požadovaná forma zpracování žádosti, vč. příloh a je podána informace o podmínkách realizace a vyhodnocení.

MAS má zpracovaný doporučený postup, jak postupovat při zpracování projektové žádosti do dané výzvy daného operačního programu. Tento doporučený postup bude vždy zveřejněn na webových stránkách nejpozději v den vyhlášení výzvy.

Dále všem potencionálním žadatelům kancelář MAS poskytne bezplatnou konzultaci jejich projektových žádostí pro danou výzvu v předem stanovených termínech nebo vždy po individuální dohodě.

## 5) Příjem žádosti sekretariátem MAS

Příjem vlastních žádostí od subjektů v regionu a jejich registrace v daném termínu. Žádost je zpracována, dle pravidel daného programu a obsahuje všechny povinné přílohy dané výzvy.

**Žádosti o podporu jsou podávány prostřednictvím MS2014+ (resp ISKP14+ v případě PRV).** Žádost tvoří obecná část případně specifická část podle jednotlivých operačních programů a opatření/podopatření/záměrů. Žádost o dotaci vymezuje plánovaný rozpočet projektu, na jehož základě je stanovena maximální výše dotace. Žádost o dotaci se podává v termínech vyhlášených MAS.

Součástí žádosti o dotaci jsou **povinné, popř. nepovinné přílohy** (dle příslušné fiche či opatření).

Po předání celého kompletu žádosti do Programu rozvoje venkova obdrží žadatel písemné potvrzení o předání. Toto potvrzení bude podepsáno pověřeným pracovníkem MAS a osobou žadatele či jím pověřené osoby. Žádosti podané prostřednictvím MS2014+ (IROP, OP ŽP, OP Zam) budou podávány a odesílány pouze elektronicky, z tohoto důvodu neobdrží žadatel písemné potvrzení o registraci žádosti.

**Příjem žádostí kanceláří MAS bude probíhat, dle interního dokumentu, který bude zveřejněn vždy v den vyhlášení výzvy.**

## 6) Kontrola po zaregistrování žádosti na MAS

Po registraci všech projektů bude provedena kontrola na místě realizace projektu. Zde bude posouzeno, zda je možné zrealizovat všechny body, které jsou uvedeny v žádosti o dotaci. Při těchto kontrolách není nutností, aby byl na místě účasten žadatel – provádí administrativní pracovník.

V rámci této kontroly provede administrativní pracovník fotodokumentaci místa realizace. MAS doporučuje, aby realizátor projektu si vedl pravidelnou fotodokumentaci o realizaci projektu.

## 7) Kontrola formálních náležitostí a přijatelnosti

Přijaté žádosti projdou úplnou kontrolou formálních náležitostí a přijatelnosti, daný postup bude nastaven interním postupem MAS.

Při kontrole formálních náležitostí a přijatelnosti bude uplatněno minimálně pravidlo 4 očí (minimálně 2 hodnotitelé), hodnocení nesmí být prováděno společně dvěma a více hodnotiteli ani společně konzultováno. Osoby, které konzultují projekty na MAS, nebudou hodnotit žádosti o podporu, které konzultovali (neplatí pro členy hodnotící komise). Hodnocení formálních náležitostí bude provedeno na základě povinných kritérií formálních náležitostí a přijatelnosti podle kapitoly 7.1 Programového dokumentu IROP

Zjistí-li MAS při kontrole, že žádost včetně projektu a příloh je neúplná nebo obsahuje zjevně chybné údaje, oznámí žadateli do 5 kalendářních dnů od dne uzávěrky pro podávání žádostí konkrétní závady s výzvou k jejich odstranění. Toto oznámení proběhne způsobem, který umožní prokázání obdržení této výzvy žadatelem (prostřednictvím depeše v MS 2014+, osobně nebo doporučený dopis s doručenkou). Rozhodné je však datum odeslání této výzvy. Následně žadatel doplňuje, dle pokynu žádost o dotaci.

Po provedené kontrole MAS bude informovat žadatele o výsledku kontroly do 5 kalendářních dnů. (Doklad bude zaslán doporučenou poštou, předán osobně nebo formou depeše v MS2014+).

**Kontrola formálních náležitostí a přijatelnosti bude probíhat, dle interního dokumentu, který bude zveřejněn vždy v den vyhlášení výzvy.**

## 8) Věcné hodnocení

Následně MAS provádí věcné hodnocení předložených žádostí o podporu podle hodnotících (preferenčních) kritérií. Věcné hodnocení probíhá, dle preferenčních kritérií, jejichž návrh MAS pošle k připomínkám na ŘO IROP nejpozději 5 pracovních dní před vyhlášením výzvy. Hodnocení žádostí o podporu provádí hodnotící komise (výběrový orgán MAS). Výstupem je seznam projektů v pořadí podle počtu bodů, přidělené body musí být jasně charakterizované. MAS pro dané kolo výzvy stanoví minimální bodovou hranici pro splnění věcného hodnocení a zároveň je stanoven postup při rovnosti bodů. V průběhu věcného hodnocení nesmí hodnotitelé komunikovat se žadateli

**Věcné hodnocení bude probíhat, dle interního dokumentu, který bude zveřejněn vždy v den vyhlášení výzvy.**

## 9) Způsob výběru projektů

MAS hodnotí projekty co do souladu s vyhlášenou výzvou MAS podle preferenčních kritérií MAS schválených řídicím orgánem a případně podle dalších kritérií stanovených řídicím orgánem ve výzvě řídicího orgánu. Ke každé výzvě MAS bude navázána jedna sada preferenčních kritérií.

Cílem hodnocení je vybrat dobré projekty, které splňují podmínky programu, přispějí k naplnění strategie regionu, které se skutečně zrealizují, přinesou přidanou hodnotu, dosáhnou naplánovaných výstupů a budou udržitelné. V první řadě je třeba posoudit, zda předkládaný projekt splňuje formální náležitosti a podmínky Strategie a Pravidel LEADER a teprve poté je hodnocen. Hodnocení musí být založeno na komplexním a přitom jednoduchém systému otázek, který prověří všechny důležité aspekty předložených projektů.

### **Mezi tyto aspekty patří:**

- schopnost a zkušenost žadatele předložený projekt zvládnout, financovat, dokončit a udržet výsledky,
- zasazení projektu do kontextu, relevance projektu vzhledem potřebám a požadavkům území MAS a také jeho provázanost s ostatními aktivitami v místě; vlastní kvalita projektu jak z pohledu ekonomického, tak z hlediska požadovaných výstupů a výsledků, jejich udržitelnost, je také hodnocen celkový plán, harmonogram a rozpočet projektu,
- vztah a dopady projektu do vnějšího okolí, na životní prostředí, rovné příležitosti, sociální integraci, rozvoj území MAS.

Mimo preferenční kritéria obecně stanovená operačním programem MAS určí doplňující kritéria, vč. bodového ohodnocení, která nejlépe vystihují kvalitu projektů a dlouhodobou vizi MAS:

Výběr projektů provádí výběrová komise na základě manuálu pro hodnotitele zveřejněném na internetových stránkách MAS.

**Způsob výběrů projektů bude probíhat, dle interního dokumentu, který bude zveřejněn vždy v den vyhlášení výzvy.**

## 10) Postupy při výběru projektů

Všechny projekty, které byly z hlediska přijatelnosti MAS hodnoceny kladně, jsou předloženy Výběrové komisi MAS. Hodnocení projektů výběrovou komisí MAS proběhne v průběhu max. 5 dnů. Manažer MAS zajistí na termín zasedání, odpovídající prostory pro práci výběrové komise a další technické prostředky nutné k jejich práci.

### *Hodnocení:*

Každá projektová žádost je hodnocena dvěma nezávislými hodnotiteli na základě Manuálu pro hodnotitele (manuál je zveřejněn nejpozději v den vyhlášení výzvy a obsahuje všechny preferenční kritéria, dle kterých bude projekt hodnocen). Hodnotitel o každé hodnocené projektové žádosti vypracuje Protokol o bodovém hodnocení projektu na základě stanovených preferenčních kritérií. Každý hodnotitel obdrží projekt v tištěné verzi. Rozdělení projektů hodnotitelům provádí manažer nebo pověřený pracovník na základě losu. O přidělení žádosti konkrétnímu hodnotiteli si vede záznam, o kterém zachovává mlčenlivost. Záznam vede z toho důvodu, aby jedna žádost nebyla hodnocena dvakrát stejným hodnotitelem. Není stanoven max. počet žádostí, které hodnotí jeden hodnotitel.

### *Průběh zasedání:*

Manažer nebo pracovník sekretariátu zahájí jednání. Sdělí členům Výběrové komise celkový počet projektových žádostí k hodnocení. Členové výběrové komise si postupně vylosují projektové žádosti, které budou hodnotit. Podle počtu žádostí si každý člen vylosuje určitý počet tak, aby každý projekt byl hodnocen dvěma hodnotiteli. V případě, že si při losování hodnotitel vylosuje žádost, kterou již hodnotil nebo žádost, ke které může být z jakéhokoli důvodu podjatý, oznámí tuto skutečnost a vylosuje si další žádost. Manažer nebo jím pověřená osoba si запиší, kdo si jaký projekt vylosoval. Následně každý hodnotitel obdrží manuál pro hodnotitele k vylosovaným projektům a projektové žádosti. Po rozdělení podkladů manažer nebo jím pověřená osoba ukončí zasedání, hodnotitelé provádí hodnocení vylosovaných projektů. Ohodnocené projektové žádosti předají manažerovi nebo pracovníkovi sekretariátu ve stanoveném termínu.

V případě, že se bodové ohodnocení dvou hodnotitelů u jednoho projektu bude lišit **o více než 20 %** maximální bodové hodnoty, bude tento projekt hodnotit třetí hodnotitel (člen Výběrové komise). Výsledným hodnocením bude aritmetický průměr dvou hodnocení, která budou k sobě bodově nejbližší.

Hodnotitelé budou hodnotit projekty pouze na základě informací uvedených v žádosti a v přílohách.

Proškolení hodnotitelů proběhne vždy v rámci semináře pro výběrovou komisi před samotným zasedáním výběrové komise. **V rámci tohoto semináře podepíše hodnotitel prohlášení o nestrannosti a důvěrnosti.** Po jeho ukončení bude přistoupeno k losování žádostí a vlastnímu hodnocení.

#### *Výsledné bodové hodnocení*

Předseda nebo pověřený pracovník a manažer překontrolují výsledné součty, zapíše tyto součty do připraveného protokolu a dopočítají aritmetický průměr obou hodnocení každé hodnocené projektové žádosti. Na základě těchto hodnot projekty seřadí v pořadí od nejlépe hodnoceného k nejhůře hodnocenému.

#### *Výběr projektových žádostí*

Do 10 dnů od odevzdání obodovaných projektových žádostí Výběrovou komisí zasedne Představenstvo, a to vybrané projekty dle bodového hodnocení a aktuálních finančních prostředků schválí. Následně je vyhotoven Seznam vybraných a nevybraných žádostí s uvedením bodového zisku a čísla fiche/opatření. O výsledku výběru je konečný žadatel informován do 5 pracovních dní po konečném výběru projektů, nejpozději však v den zaregistrování na řídicí orgán, minimálně na internetových stránkách [www.zeleznohorsky-region.cz](http://www.zeleznohorsky-region.cz).

Žadatel, pokud nesouhlasí s bodovým hodnocením, má možnost do 7 pracovních dnů ode dne následujícího po dni informování od MAS podat žádost o přezkoumání postupů MAS na danou MAS. V případě, že nedojde na jednání po podání žádosti o přezkoumání postupů MAS ke shodnému závěru MAS a konečného žadatele, má konečný žadatel právo podat žádost o přezkoumání postupů MAS na příslušném řídicí orgán, a pokud tak učiní, má zároveň povinnost dát tuto skutečnost MAS na vědomí.

#### *Rozhodování se musí řídit těmito zásadami:*

- 1) V první řadě bude doporučen k financování nejlépe bodovaný projekt z každé fiche/opatření.
- 2) Následně budou až do vyčerpání finančních prostředků podpořeny projekty, které získaly další nejvyšší bodové ohodnocení.
- 3) V případě shodného bodování rozhoduje datum a čas podání žádosti.
- 4) Ze zasedání výběrové komise bude sekretariátem vypracována Hodnotící zpráva výběrové komise, která bude předložena Představenstvu ke schválení.

Seznam vybraných a nevybraných projektů schválí Představenstvo MAS. Následně je žadatel informován o výběru či nevyberu jeho projektové žádosti

#### *Neschválení projektu k financování*

V případě, že projekt nebyl vybrán ke spolufinancování z důvodu nedostatku disponibilních finančních prostředků, sdělí tuto skutečnost MAS písemně žadateli. Sdělení připraví manažer MAS nebo jím oprávněná osoba a odešle jej doporučeným dopisem s doručenkou, a to do 5 kalendářních dnů od schváleného výběru projektů představenstvem MAS.

**Výběr projektů a samotné hodnocení bude probíhat, dle interního dokumentu, který bude zveřejněn vždy v den vyhlášení výzvy.**

### 11) Registrace projektů u příslušného orgánu

Pracovník MAS provede registraci projektu u příslušného řídicího orgánu, který následně provádí kontrolu.

ŘO (respektive platební agentura SZIF v případě PRV) provádí závěrečné ověření způsobilosti vybraných projektů a kontrolu administrativních postupů MAS.

ŘO (respektive platební agentura SZIF v případě PRV) schválí způsobilé projekty v pořadí a ve výši podpory schválené MAS k realizaci (ŘO/platební agentura SZIF může schválenou výši podpory snížit, pokud o to požádá žadatel, nebo nebudou požadované výdaje způsobilé v plné výši). ŘO nezasahuje do pořadí vybraných způsobilých projektů, pouze v případě zjištění nesrovnalostí či porušení administrativních postupů MAS.

### 12) Školení pro realizátory projektů

MAS uspořádá po výběru projektů ze strany příslušného orgánu seminář pro realizátory. Zde seznámí žadatele s povinnými přílohy k podpisu dohody. Realizátor je proškolen, co vše musí dodržet při realizaci projektu a o kontrolních procesech MAS při realizaci projektu.

Úspěšní žadatelé obdrží od MAS Doporučený postup, jak realizovat projekt a co vše musí dodržet, včetně předpřipraveného výběrového řízení, které obsahuje všechny zákonné povinnosti i povinnosti programu-

### 13) Schválení projektu k financování

V případě, že je projekt vybraný MAS schválen ke spolufinancování v rámci daného programu, je žadatel písemně vyzván k podpisu Dohody. Žadatel je povinen se před podpisem Dohody podrobně seznámit s jejím obsahem i s obsahem Rozhodnutí. Podmínky podepisuje žadatel/příjemce pomoci osobně na příslušném řídicím orgánu. V případě právnické osoby jsou podepsány Podmínky všemi zmocněnými osobami v souladu s výpisem z obchodního rejstříku.

Příjemce dotace z podepsané Dohody a ze všech následných podepsaných Dodatků vyhotoví vždy kopii, kterou předá nebo zašle do 14 kalendářní dnů po podpisu na příslušnou MAS.

### 14) Realizační část

MAS sleduje průběh realizace a provádí sběr dat pro monitorování a evaluaci. Dohlíží, aby projekt byl řádně realizovaný a včas ukončený podle harmonogramu projektu.

MAS je v průběhu realizace jednotlivých projektů konečných žadatelů povinna konzultovat s konečnými žadateli případné dotazy a problémy.

V případě, kdy je nutné podat Hlášení o změnách, převezme MAS Hlášení od konečného žadatele, provede kontrolu a potvrdí.

**Příjemce dotace má za povinnost stanovenou MAS ŽR podávat po celou dobu realizace pravidelné zprávy o postupu prací při realizaci projektu, a to vždy k prvnímu dni daného měsíce ode dne Podpisu Dohody o poskytnutí dotace.** Zprávy bude příjemce podávat elektronickou cestou nebo telefonicky pověřenému pracovníkovi MAS – administrátorovi projektů. Realizátor projektu informuje sekretariát o tom v jaké fázi je realizace projektu, zda nedochází k nějakým problémům při realizaci. Sekretariát MAS je zároveň informován vždy o datu:

- podpisu dohody
- provedení výběrového řízení dodavatele
- podpisu smlouvy o dílo
- schválení hlášení o změnách
- dokončení realizace projektu

Postupně u všech žadatelů budou probíhat kontroly realizace projektů dle předem zpracovaných plánů kontrol. Ty budou přizpůsobeny počtu žadatelů. Průběžně se bude sledovat realizace projektů v souladu s předloženou charakteristikou projektů – popisem, dokumentací, na kterou byla dotace přidělena a zároveň bude průběžně sledováno naplňování monitorovacích ukazatelů tak, aby byl záměr skupiny pro místní akce naplňován jako celek. Namátkovou kontrolu provede vždy manažer nebo pracovník sekretariátu. Každá kontrola bude žadateli v předstihu oznámena, aby mohl být kontrole přítomen. Z kontroly bude pořízen zápis, který bude podepsán příjemcem dotace.

#### Ukončení realizace projektu

- Prokazatelné uzavření všech aktivit projektu.
- Datum podepsání protokolu o předání a převzetí díla nesmí překročit termín ukončení realizace projektu, uvedený v právním aktu.

#### Ukončení financování projektu

- Datum, do kterého musí příjemce proplatit všechny výdaje dodavatelům.
- Datum je uvedené v právním aktu a je pro příjemce závazné.
- je automaticky nastaveno na 6 měsíců od ukončení realizace projektu, max. do 31.12.2023.

### 15) Způsoby ověřování monitorovacích kritérií

Pro hodnocení projektů jsou sledována kritéria plnění časového harmonogramu a výstupů projektů.

Monitorovací kritéria budou ověřována následovně:

- namátkové kontroly na místě u realizátorů projektů při zahájení projektu, žadatel povinně předává MAS před zahájením 3 fotografie výchozího stavu projektu
- evidence Hlášení o změnách
- závěrečné namátkové kontroly na místě u realizátorů projektů při kontrole na místě společně s pracovníky příslušného orgánu, žadatel povinně předává MAS k závěrečnému vyhodnocení 3 fotografie konečného stavu projektu



## 16) Žádost o proplacení výdajů

Žadatel je povinen předat na MAS veškeré podklady potřebné ke kontrole Žádosti o proplacení výdajů. Sekretariát MAS následně zkontroluje Žádost o proplacení výdajů včetně povinných příloh, zda souhlasí vše s projektovou žádostí a s danými pravidly. V případě, že něco chybí nebo je uvedeno špatně vyzve sekretariát žadatele k doplnění.

V případě, že je žádost v pořádku a obsahuje všechny přílohy, vyhotoví MAS protokol o kontrole Žádosti o proplacení.

V případě, že žadatel nesouhlasí s požadovaným doplněním či chybami stanovených ze strany MAS, může žádost podat přímo na řídicí orgán. V tomto případě mu, ale není vydán kontrolní list a MAS napíše objasnění, proč nebyl tento doklad vydán.

## 17) Udržitelnost projektu

Žadatel musí veškeré výstupy projektu udržet 5 let, od provedení poslední platby dotace ze strany ŘO příjemci. V případě zničení či rozbití daného výstupu, před uplynutím 5 let musí na vlastní náklady výstup nahradit

Žadatel vždy jednou ročně informuje MAS o udržení výstupu projektů.

### Naplnění indikátorů

- Datum splnění cílové hodnoty stanovuje žadatel v žádosti o podporu.
- Datum je uvedené v právním aktu a pro příjemce je závazné.
- Příjemce je povinen udržet dosažené hodnoty indikátorů a zachovat výsledky projektu po dobu pěti let od poslední platby příjemci. O zahájení doby udržitelnosti bude příjemce informován prostřednictvím depeše v MS2014+.
- Pokud příjemce stanovený termín dosažení cílové hodnoty či jeho udržení v době udržitelnosti nedodrží, bude sankcionován v souladu s Podmínkami.

## **Metodika plánování a provádění kontrol projektů**

Kontroly provádění projektů budou zajišťovat pracovníci kanceláře ve dvou fázích v místě realizace projektu:

- před začátkem realizace, bude pořízena fotodokumentace
- po ukončení realizace, bude pořízena fotodokumentace

Pořízená fotodokumentace bude založena do složky projektu. MAS doporučuje, aby realizátor projektu si vedl pravidelnou fotodokumentaci o realizaci projektu.

Kontroly udržitelnosti projektu a jeho výsledků, vč. monitorovacích indikátorů budou provádět pracovníci kanceláře vždy jednou ročně do konce daného časového období dle podmínek operačního programu. Zápisy z těchto kontrol budou založeny do složky projektu.

### Kontrola projektů

Pro zajištění jednoduché kontroly všech aktivit budou všechna základní data archivována na sekretariátu MAS, kde bude možno kdykoli získat potřebné informace.

Kontroly budou prováděny v několika stupních. Postupně u všech žadatelů budou probíhat kontroly realizace projektů dle předem zpracovaných plánů kontrol. Ty budou přizpůsobeny počtu žadatelů. Průběžně se bude sledovat realizace projektů v souladu s předloženou charakteristikou projektů – popisem, dokumentací, na kterou byla dotace přidělena a zároveň bude průběžně sledováno naplňování monitorovacích ukazatelů tak, aby byl záměr skupiny pro místní akce naplňován jako celek. Namátkovou kontrolu povede vždy manažer nebo pracovník sekretariátu. Každá kontrola bude žadateli v předstihu oznámena, aby mohl být kontrole přítomen. Z kontroly bude pořízen zápis, který bude podepsán příjemcem dotace.

### Kontrola dodržování podmínek operačního programu

- 1) žadatel/příjemce dotace je povinen umožnit vstup kontrolou pověřeným osobám k ověřování plnění podmínek Pravidel, příp. Dohody
- 2) kontrola může být prováděna ode dne zaregistrování žádosti o dotaci po celou dobu trvání závazku
- 3) o kontrole bude sepsán protokol ve třech vyhotoveních, jedno vyhotovení obdrží kontrolovaný žadatel/příjemce dotace, dvě vyhotovení kontrolní orgán
- 4) kontroly prováděné podle jiných předpisů nejsou těmito Pravidly dotčeny
- 5) žadatel/příjemce dotace je povinen respektovat opatření stanovená k nápravě, která vzejdou z kontrolní činnosti pověřených pracovníků a dodržet stanovené termíny pro odstranění nedostatků a závad

## **Archivace dokumentů na MAS**

Doba a podmínky archivace vychází, dle závazných pravidel a zákonů. Vešker relevantní dokumenty budou

archivovány v kanceláři MAS v uzamykatelných prostorách. Zodpovědnost za archivaci nese pověřený administrativní pracovník. Po uplynutí stanovené doby k archivaci budou materiály skartovány.

V případě navýšení objemu dokumentace k archivaci budou muset být zajištěny formou nájmu dalších prostor.

## Základní pravidla archivace pro příjemce i MAS

- zajistit trvalost uložených dat s ohledem na použítá média v průběhu stanovené doby uchovávání,
- kontrolovat stav médií určených k zálohování a zálohovacích mechanik,
- každé archivační médium označit datem, názvem a jeho obsahem,
- dokumentace musí být vedena přehledně a zároveň musí být lehce dosažitelná,
- dokumentace musí být ukládána bezpečně a musí být zajištěna proti poškození, ztrátě či manipulaci neoprávněnou osobou.

## Povinnosti při archivaci pro příjemce i MAS

Povinné je uchovávat veškeré dokumenty, související s projektem, zejména:

- dokumentaci o zakázkách v souladu se zákonem č. 137/2006 Sb., o veřejných zakázkách, ve znění pozdějších předpisů, a/nebo Metodickým pokynem pro oblast zadávání zakázek pro programové období 2014-2020,
- smlouvy s dodavateli,
- účetní písemnosti a doklady (např. faktury a doklady o platbách či úhradách faktur, dodací listy, předávací protokoly či jiné dokumenty prokazující převzetí předmětu dodávky),
- projektovou dokumentaci,
- inventurní soupisy hmotného a nehmotného majetku,
- dokumenty k osobním nákladům (např. pracovní smlouvy, dohody o provedení práce, dohody o pracovní činnosti, výkazy práce, mzdové listy, výplatní pásky),
- dokumenty k cestovnímu, např. knihy jízd s vyznačením jízdy v rámci projektu,
- materiální výstupy,
- veškerá související potvrzení a průvodní materiály.

## Dokumenty se uchovávají:

- ve formě originálů nebo kopií originálů,
- na běžných nosičích dat
- v elektronické verzi originálních dokladů nebo dokladů existujících pouze v elektronické podobě.

Pokud doklady existují pouze v elektronické podobě, musí používané počítačové systémy splňovat uznávané bezpečnostní normy, které zajistí, že uchovávané doklady splňují požadavky vnitrostátních právních předpisů a jsou dostatečně spolehlivé pro účely auditu.

U dokumentů uchovávaných v digitální podobě je třeba zajistit, aby zápis byl proveden ve formátu, který zaručí jeho neměnnost. Pokud to zajistit nelze, musí být dokumenty převedeny do analogové formy a opatřeny náležitostmi originálu.

**Všechny dokumenty musí příjemce archivovat a uchovávat minimálně do roku 2028.** Pokud je v českých právních předpisech stanovena lhůta delší, musí být použita pro úschovu delší lhůta.

Příjemci musí **zajistit dostupnost dokladů o projektech pro kontroly, prováděné oprávněnými osobami.** Pro dokumenty a doklady, které se vztahují k projektu, financovanému e SCLLD, musí tuto povinnost plnit žadatel a příjemce ve všech fázích projektového cyklu.

Příjemcům doporučujeme vytvořit úplný soubor všech dokumentů a dokladů, vztahujících se k jejich projektu. Pokud soubor obsahuje kopie dokumentů a dokladů, doporučujeme, aby na nich byl vyznačen odkaz na uložení originálu. Tím bude zajištěna možnost jednoduché, rychlé a úplné kontroly dokumentace.

Tabulka 72 Lhůty k archivaci dokumentů:

Dokument	Doba archivace
Projektová žádost vč. příloh (MAS i žadatelé)	10 let
Zápisy z jednání a porad	5 let
Finanční dokumentace (mzdové náklady, fin. Audit)	10 let
Výstupy projektu	10 let
Korespondence k projektu, zápisy z kontrol, monitoring	10 let
Ostatní dokumentace	5 let

**MAS provádí pravidelně každý rok účetní audit, dle podmínek standardizace MAS.**

## 4.4. Popis animačních aktivit

MAS Železnohorský region v regionu zástává několi druhů hlavních činností. Tyto aktivity se dají rozdělit na dvě klíčové:

### 1) Realizace Strategie komunitně vedeného místního rozvoje

- Dotační podpora projektů – administrace projektů SCLLD je popsána v kapitole výše 4.3., kde je popsána administrace projektů, vyhlašování výzev a samotná realizace projektů a jejich vyhodnocení
- Propagace aktivit regionu

V rámci realizace strategie SCLLD bude docházet také k její propagaci a k propagaci projektů již realizovaných prostřednictvím MAS. MAS bude SCLLD propagovat následujícími způsoby:

- a) **Funkční webové stránky MAS** – [www.zeleznohorsky-region.cz](http://www.zeleznohorsky-region.cz)
  - b) **Propagační materiály** – budou vydávány materiály, které budou propagovat území a strategii SCLLD a její projekty:
    - Zpravodaj MAS
    - Publikace o území MAS
    - Mapy regionu
    - DL letáky propagující území – kulturní, přírodní, historické a jiné atraktivity, včetně místních výrobců a certifikovaných výrobků
    - Tématické brožury na různá témata – kulturní, přírodní, historické a jiné atraktivity, včetně místních výrobců a certifikovaných výrobků, příklady dobré praxe
    - Noviny Doma v Železných horách
    - Upomínkové předměty propagující území
  - b) **Výměna zkušeností mezi MAS** – MAS bude realizovat odborné výjezdní semináře do území jiných MAS za účelem získávání zkušeností a ukázek příkladů dobré praxe
  - c) **Workshopy, besedy a odborné semináře** – MAS bude pořádat dané akce za účelem získávání odborných zkušeností a výměny zkušeností na nejrůznější témata, která jsou obsažena v SCLLD
  - d) **Propagace na tradičních akcích, výstavách a veletrzích** – MAS bude prezentovat své území a výsledky realizace strategie i na akcích, výstavách a veletrzích
- Funkční kancelář MAS

### 2) Vlastní aktivity

- Snaha o **zachování místních tradic**
  - a) Podpora odbytu místní produkce – regionální značka ŽELEZNÉ HORY, regionální produkt – MAS je koordinátorem dané značky
  - b) Certifikace regionálních produktů, systém odbytu lokální produkce
  - c) Podpora tradičních akcí regionu
- Plní funkci **Oblastního destinačního managementu** cestovního ruchu
- Celková **propagace regionu**
  - a) Vydává celou řadu propagačních materiálů propagujících území a i jednotlivé projekty
  - b) propagace historického, kulturního a přírodního dědictví,
  - c) jednotný systém a design propagace aktivit členů a regionu
  - d) Dny Železnohorského regionu – 4 denní prezentační akce (duben)
  - e) Setkání s veřejností – prezentace aktivit Železnohorského regionu (září)
- **Koordinace činnosti informačních center regionu**
  - a) 5 TIC – Heřmanův Městec, Nasavrky, Přelouč, Seč a Třemošnice
  - b) pracovníci TIC jsou členem komise CR Železnohorského regionu
- **Spolupráce s podnikateli** regionu
  - a) MAS má za své členy 9 neziskových organizací a 15 podnikatelů v cestovním ruchu
  - b) MAS má zpracovanou databázy podnikatelů v oblasti ubytování a stravování
  - c) Podnikatelé v oblasti CR mají možnost realizovat své projekty prostřednictvím SPL MAS ŽR, který má dvě oblasti zaměřeny přímo na cestovní ruch
- Každoročně probíhá **dotazníkové šetření** u návštěvníků regionu, které slouží jako důležitý podklad pro přípravu dalších aktivit
- **Tvorba turistických produktů**
  - a) Tvorba vlastních turistických produktů z Železnohorského regionu
  - b) Soutěže pro obyvatele a návštěvníky regionu
  - c) Spolupráce a účast na turistických produktech turistické oblasti Chrudimsko – Hlinecko a Pardubického kraje přes Destinační společnost Východní Čechy a CzechTourism
  - d) Měsíční stolní kalendář akcí v regionu a okolí

- e) Tvorba turistických produktů s partnery
  - Za krásami 4 regionů
  - Programy pro školy
  - Putování za poznáním
  - Zapojení regionálních výrobců do turistických produktů
- **Celoživotní vzdělávání**
  - a) E-senior – konzultační místa – Srnojedy, Lukavice, Čepí, Nasavrky
  - b) Spolupráce se školami - Katalog Programů pro školy regionu a okolí
- **Podpora činnosti členů**
- **Spolupráce s partnery**

Tyto aktivity jasně vyplývají i jako potřebné v rámci realizace SCLLD a slouží k propagaci, jak strategie, tak území a jednotlivých projektů.

## Komunikační aktivity MAS

MAS pravidelně informuje o svých aktivitách a propaguje svoji činnost nebo činnost svých členů a subjektů z území. MAS používá následující informační cesty:

- 1) **Web:** [www.zeleznohorsky-region.cz](http://www.zeleznohorsky-region.cz) – pravidelně jsou zveřejňovány veškeré aktuality z regionu a novinky
- 2) **Zpravodaj** – vydáván 1x ročně a slouží k propagaci aktivit regionu, k představení realizovaných projektů a akcí regionu
- 3) **Kancelář:** Náměstí Míru 228, 538 03 Heřmanův Městec – osobní konzultace v kanceláři MAS nebo po domluvě i v regionu
- 4) **E-mail:** [mas@zeleznohorsky-region.cz](mailto:mas@zeleznohorsky-region.cz) – pravidelně jsou členové či subjekty v regionu informovány o aktuálním dění v regionu, o dotačních možnostech a dalších
- 5) **Informační centra regionu** – pracovníci IC jsou členy komise CR, takže vědí o všech aktivitách MAS a mohou tak působit, jako „detašovaná“ pracoviště po regionu, která přenáší obyvatelům informace o dění v MAS a o možnostech, do kterých aktivit se mohou zapojit
- 6) **Měsíční kalendář akcí** – slouží k propagaci akcí v regionu
- 7) **Měsíční článek** o dění v regionu – slouží k představení zajímavostí, které se dějí v regionu a informují o novinkách širokou veřejnost. Budou informovat o připravovaných výzvách a povinnostech žadatelů
- 8) **Zpravodaje obcí** – mas využívá i zpravodaje obcí v rámci, kterých představuje své aktivity, činnost, vyhlášené výzvy a možnosti dotací ...
- 9) **Vývěsné plochy a webové stránky obcí a členů MAS** – taktéž jsou využívány, jako zpravodaje obcí
- 10) **Propagační materiály** – MAS vydává celou řadu propagačních materiálů v jednotném designu, které jsou určeny k propagaci území, SCLLD, projektů a subjektů působících v území.
- 11) **Veletrhy a výstavy** – MAS se prezentuje na veletrzích, které se konají v České republice: Caravaning Brno, Regiontour Brno, Tourism Expo Olomouc, Holiday World v Praze, Dovolená a Region, Lázeňství v Ostravě, Infotour a Cykloturistika v Hradci Králové, Euroregion Tour v Jablonci nad Nisou, FOR Caravan v Praze, Lodě na vodě v Praze a Země živitelka v Českých Budějovicích. Pro prezentaci na veletrzích a výstavách, byly připraveny kompletní turistické balíčky, které jsou prodávány prostřednictvím Cestovní kanceláře MA.CE.K a slouží k přilákání nových turistů do regionu, a to z České republiky i zahraničí.
- 12) **Propagační spot** – máme natočeno 8 propagačních spotů, které slouží k představení činnosti MAS a zajímavosti regionu
- 13) **Média** – MAS dělá pravidelně snídaně s médii, kde představuje novinky v regionu, realizované projekty a zajímavosti regionu. MAS má navázány kontakty se zástupci všech typů médií, které minimálně jednou týdně informuje o novinkách v regionu, o akcích, o realizovaných projektech, o připravovaných a vyhlášených výzvách a další činnosti související se svou činností a realizací SCLLD.

MAS Železnohorský region je pravidelně pořadatelem akce Dny Železnohorského regionu a Železnohorský region žije v Autokempinku Konopáč. Dále se účastní celé řady akcí, které vycházejí z každoročně sbíraného „Kalendáře akcí“, kde se nacházejí různé kulturní a společenské akce konané na území regionu.

**Dny Železnohorského regionu – duben** je tradiční čtyřdenní prezentační akce MAS, která je určena pro představení činnosti a novinek z území MAS. V rámci loňského ročníku proběhlo i komunitní plánování k přípravě tvorby nové strategie, a to jak se zástupci organizací působících v oblasti CR, tak i s veřejností. Bylo také zahájeno dotazníkové šetření mezi místními podnikateli, neziskovými organizacemi a místními obyvateli.

Akce **Železnohorský region žije v Autokempinku Konopáč - září** - setkávají se zde členové MAS, zástupci obcí, podnikatelů, neziskových organizací a veřejnosti. V průběhu akce dochází tradičně k představení činnosti MAS, plánování společných aktivit pro nové programovací období, zjišťování potřeb a problémů území, zjišťování projektových záměrů jednotlivých subjektů.

**Tradice Železnohorského regionu v Areálu rozhledny Barborka v Horních Raškovících - červen** - tvůrčí dílny tradičních řemesel regionu pro účastníky, které přímo povedou umělci a řemeslníci. Akce se každoročně pořádá pod záštitou hejtmana Pardubického kraje.

**„Babí léto na Železných horách“ – září** se koná v Autokempinku Konopáč í – a jedná se tradiční prodejní výstavy výrobků a výpěstků podnikatelů regionu. Výstava je zaměřena na život a bydlení kolem nás, k výměně zkušeností z pěstitelství a podnikání. Součástí je také prezentace zemědělců regionu. Pro návštěvníky je připraven i sportovní, kulturní a vzdělávací program.

**Svatováclavské kejklování na Mladotickém mlýně – srpen** - tuto akci pořádá Nadace Bílý jeřáb. Akce nachází každý rok mnoho nových příznivců. Více informací na [www.kejklovani.cz](http://www.kejklovani.cz).

**Hry bez hranic- srpen** - je tradiční soutěž ve sportovních i jiných disciplínách smíšených družstev z 10 obcí v severní části Železnohorského regionu. Akce se koná v září a mimo soutěže nabízí i bohatý doprovodný program, proto je pro diváky velmi atraktivní.

Oslava letního keltského svátku, které připravuje sdružení Boii, se nazývá **Keltský festival Lughnasad v Nasavrkách**. Tradičně je připravován bohatý kulturní program, hudba, tanec, ukázky keltských řemesel, tradiční trhy, hry a soutěže. Akce probíhá na nádvoří, v zámku, v zámecké zahradě a na náměstí v Nasavrkách.

Na všech těchto akcích je prezentována činnost MAS a zjišťována zpětná vazba na aktivity MAS.

## Propagace SCLLD

MAS pravidelně informuje všemi svými komunikačními cestami subjekty a obyvatele regionu o aktivitách realizovaných v rámci SCLLD. Komunikační kanály jsou popsány v kapitole výše.

Potencionální žadatelé jsou pravidelně a v dostatečném předstihu informováni o připravovaných výzvách ke sběru projektových žádostí. Tyto informace naleznou na webových stránkách MAS a také jsou prezentovány, dle možností obcí (na vývěsních plochách, na webech a také v místních zpravodajích) a jsou také zasílány regionálním novinářům, kteří pravidelně informují o těchto výzvách či následně realizovaných projektech. Pro obyvatele a subjekty v regionu jsou dělány pravidelně také vzdělávací semináře či setkání při nejrůznějších akcích v regionu.

Chceme, aby obyvatelé regionu a subjekty v něm působící věděli o všem, co se v MAS děje a mohli se s námi setkat vždy, když potřebují nějakou informaci či radu.

## Propagace realizovaných projektů žadatelů a MAS

Během realizace projektu je příjemce povinen informovat veřejnost o získané podpoře.

- 1) Má-li své **internetové stránky**, zveřejní na nich stručný popis projektu, jeho cíle a výsledky a informace, že je na projekt poskytována finanční podpora z EU. Na internetových stránkách musí být umístěna loga IROP a MMR ČR, aby byly viditelné při otevření internetové stránky, aniž by byl uživatel nucen přesunout se na spodní část této stránky.
- 2) Příjemce umístí po zahájení realizace projektu na viditelném místě v místě realizace projektu **plakát** o minimální velikost A3.
- 3) Nejpozději do tří měsíců po dokončení realizace projektu vystaví příjemce v místě jeho realizace **stálou pamětní desku** nebo **stálý billboard**. Pamětní deska/billboard musí být v místě snadno viditelném pro veřejnost.

Prvky povinné publicity jsou logo IROP, logo MMR ČR, název projektu a hlavní cíl projektu musí zabírat nejméně 1/3 plochy plakátu, billboardu nebo pamětní desky. Zbývající 2/3 plochy je možné využít pro grafickou prezentaci projektu. Na plakátu, billboardu a pamětní desce není možné použít žádná další loga ani subjektů poskytujících kofinancování.

## 4.5. Spolupráce mezi MAS na národní a mezinárodní úrovni

Spolupráce mezi jednotlivými MAS navzájem přispívá k přenosu zkušeností a příkladů dobré praxe a vytváření integrovaných projektů s širokým dopadem.

**MAS Železnohorský region má v současné době několik partnerských MAS v ČR i v zahraničí.** S těmito MAS si pravidelně vyměňuje zkušenosti a příklady dobré praxe. MAS pravidelně absolvuje výjezdní semináře na území partnerských MAS, které jsou určeny pro zástupce obcí, členských subjektů a zaměstnanců. I na území MAS ŽR se uskutečnila řada výjezdních seminářů, kdy do naší MAS přijeli z jiných MAS sbírat zkušenosti.

MAS v minulém programovacím období také realizovala tři národní projekty spolupráce a jeden mezinárodní z programu rozvoje venkova 2007 – 2013, opatření IV.2.

- 1) Programy pro školy - projekt realizovaný s partnerskou MAS, která v projektu vystupovala jako koordinační MAS – MAS Region Kunětické hory.
- 2) Krajina je naše zrcadlo - projekt realizovaný s dvěma partnerskými MAS – Hradecký venkov a Společná Cidlina.
- 3) ABC pro místní výrobce – mezinárodní projekt s MAS Pohoda venkova a pěti lotyšskými a dvěma litevskými MAS.
- 4) Realizace projektu spolupráce - projekt realizovaný s čtyřmi partnerskými MAS – Region Kunětické hory, Orlicko, Chrudimsko, Lanškrounsko.

Projekty jsou více rozebrány v kapitole zkušenosti MAS – Realizované projekty kap. 2.2.2.1

V prosinci 2013 byla uzavřena deklarace o spolupráci mezi MAS Železnohorský region, MAS Chrudimsko, MAS Hlinecko a MAS Skutečsko, Košumbersko a Chrastecko. Na základě této spolupráce byl podán projekt **Krok za krokem geoparkem** - zaregistrován do Regionálního operačního programu NUTS II Severovýchod, prioritní osa cestovní ruch, oblast podpory Marketingové a koordinační aktivity v oblasti cestovního ruchu. V tomto projektu vystupuje MAS Železnohorský region, jako koordinační MAS a předkladatel projektu. Projekt byl vybrán k realizaci a bude realizován do října roku 2015.

V roce 2011 MAS Železnohorský region poprvé navázala mezinárodní spolupráci, kdy společně s MAS Region Kunětické hory přivítala na svém území návštěvu zástupců **MAS z Litvy Ignalinos rajono**. Zástupci z Litvy navštívili region již podruhé. Během dvoudenní akce proběhla prezentace aktivit MAS Regionu Kunětické hory a MAS Železnohorský region a prohlídka obou regionů. Poté v Nasavrkách za přítomnosti zástupců Ministerstva zemědělství a Zemědělské agentury Pardubického kraje proběhlo podepisování Deklarace (MAS Region Kunětické hory není v Deklaraci uvedena, protože byla partnerem MAS Železnohorský region). Současná spolupráce s litevskou MAS je volná na bázi výměny informací o regionech (osvěta o místních zajímavostech, příprava potenciálních projektů spolupráce) a organizování turistických expedic do Litvy prostřednictvím partnerské organizace MA.CE.K Malá cestovní kancelář Nasavrky.

Naše MAS je členem i **Národní sítě Místních akčních skupin ČR** a i členem **Krajské sítě MAS Pardubického kraje**. Spolupráce, ať už na národní či krajské úrovni probíhá na bázi výměny zkušeností a informací.

Dále už od svého vzniku spolupracuje s **MAS Region Kunětické hory**, což je dáno blízkými cíli a postupy, které jsou způsobeny geografickou polohou a charakterem území, složením obyvatel a zájmem cílových skupin, přesto MAS není vhodné sloučit díky krajskému městu, které mezi oběma MAS leží. Spolupráce s MAS Region Kunětické hory spočívá především ve vzájemné pomoci při získávání informací, propagaci regionů, výměně zkušeností a řešení některých společných projektů, tak aby docházelo k vzájemnému obohacování.

Příklad skutečných společných projektů s MAS Region Kunětické hory:

- Programy pro školy – cílem projektu bylo prohlubování spolupráce se školami a subjekty v území v rámci zvýšení povědomí o regionu a odbytu místních produktů a služeb, zvýšení povědomí o regionu v rámci posílení místního patriotismu.
- Relaxparky Perníkového hejtmanství
- RATOLEST – cílem projektu byl rozvoj nových gramotností občanů obou regionů (setkání, přednášky, výstavy pro místní občany).
- Putování za poznáním – jedná se o projekt spolupráce MAS Region Kunětické hory, MAS Železnohorský region, **MAS Litomyšlsko**.

MAS Železnohorský region vystupovala v roce 2013 a 2014, jako garantující MAS v rámci realizace projektů na osvojování pro **MAS Region Kunětické hory, MAS Chrudimsko a MAS Bohdanečsko**. MAS podporovala a pomáhala při jejich realizaci projektů z opatření III.4.1. Získávání dovedností, animace a provádění pro období 2014-2020. MAS přímo podporovala založení a vznik nových MAS Chrudimsko a Bohdanečsko, které pak realizovali dané projekty.

MAS Chrudimsko spolupracuje na certifikaci regionálních výrobků **ŽELEZNÉ HORY, regionální produkt**. MAS Železnohorský region je členem Asociace regionálních značek od roku 2011 a nejprve prováděla certifikaci jen na svém území a od roku 2014 i na území **MAS Chrudimsko**.

V listopadu roku 2014 se konala společná **konference MAS Regionu Kunětické hory, MAS Orlicka, MAS Železnohorského regionu a Univerzity Pardubice**, kde došlo ke sdílení vzájemných poznatků z uplynulého období.

MAS Realizovala projekt spolupráce s **MAS Orlicko, MAS Chrudimsko, MAS Region Kunětické hory a MAS Lanškrounsko** na zhodnocení Uplatňování principu LEADER, organizační strukturu MAS a proces výběru projektů, využití MAS jako platformy pro různé aktivity v oblasti regionálního rozvoje.

I v následujícím období 2014-2020 plánuje MAS podporovat logickou spolupráci s ostatními MAS, která bude vzájemně prospěšná MASkám jako organizacím i obyvatelům regionů.

## Partnerské MAS:

**12 MAS na území ČR** na bázi sdílení informací, získávání zkušeností a realizace partnerských a zrcadlových projektů:

- |                                       |                      |
|---------------------------------------|----------------------|
| - <b>MAS Region Kunětické hory</b>    | Pardubický kraj      |
| - <b>MAS Chrudimsko</b>               | Pardubický kraj      |
| - <b>MAS Bohdanečsko</b>              | Pardubický kraj      |
| - <b>MAS Hlinecko</b>                 | Pardubický kraj      |
| - <b>Sdružení pro rozvoj Poličska</b> | Pardubický kraj      |
| - <b>MAS Litomyšlsko</b>              | Pardubický kraj      |
| - <b>POHODA venkova</b>               | Královohradecký kraj |
| - <b>MAS Brána do Českého ráje</b>    | Královohradecký kraj |
| - <b>Hradecký venkov</b>              | Královohradecký kraj |
| - <b>Společná Cidlina</b>             | Královohradecký kraj |
| - <b>MAS Pošumaví</b>                 | Plzeňský kraj        |
| - <b>MAS Český les</b>                | Plzeňský kraj        |

### 5 MAS z Lotyšska

- Association Čěsu rajona lauka partnerka
- Association SATEKA
- Vidzeme Rural Partnership „Brasla“
- Public and private partnership society „Zied zeme“
- Madona Municipality Foundation

### 3 MAS z Litvy

- Ignalions Rajona
- Kedainiai distrikt local action group
- Local action group „Pajūriokraštas“

### 1 MAS ze Slovenska

- MAS Pramene

## Definice připravovaných projektů spolupráce MAS

MAS realizuje i celou řadu vlastních projektů, které byly zahájeny v minulém programovacím období a chceme je dále rozvíjet a rozšiřovat. Mezi klíčové projekty patří:

### Oblast vzdělávání

- 1) Vzdělávání E-senior pod Zemědělskou univerzitou Praha
- 2) Zmapování nabídek mimoškolních nabídek škol
- 3) Programy pro školy, dle učebních osnov
- 4) Kulturní zeměpis – osvěta krajiného a veřejného prostoru
- 5) Výjezdní pracovní semináře pro členy, zaměstnance a zástupce obcí
- 6) Osvětové akce, exkurze, semináře

### Oblast cestovního ruchu

- 1) Zvyšování kvality poskytovaných služeb – Český systém kvality služeb
- 2) Koordinace aktivit v oblasti cestovního ruchu v regionu a jeho propagace
- 3) Národní geopark Železné hory
- 4) Podpora činnosti informačních center
- 5) Vydávání propagačních materiálů

## Oblast podpory odbytu místních výrobků

- 1) Certifikace regionálních výrobků ŽELEZNÉ HORY, regionální produkt
- 2) Začleňování regionálních výrobců do turistických nabídek regionu
- 3) Zvýšení odbytu regionálních produktů – cesta od výrobce k zákazníkovi

## Oblast občanská vybavenost a volnočasové aktivity

- 1) Porpora tradičních akcí regionu
- 2) Příprava výletů po regionu pro seniory
- 3) Soutěže pro obyvatele a návštěvníky regionu
- 4) Výsadba sadů

MAS na základě vzájemných domluv s partnerskými MAS bude realizovat v novém programovacím období i řadu projektů spolupráce, které budou naplňovat výše uvedené oblasti. Projekty spolupráce jsou detailně popsány v rámci programového rámce Programu rozvoje venkova kap. 3.9.1.

## 4.6. Popis hodnocení SCLLD

MAS v regionu zaujímá roli koordinátora, který zasahuje ve prospěch rozvoje venkova a vychází přitom z detailních znalostí místních podmínek včetně místních problémů a široké spolupráce s místními aktéry. Jelikož je role koordinátora při vzniku i realizaci SCLLD významná, musí sama organizace splňovat podmínky stanovené Ministerstvem zemědělství ČR (standardizace MAS), které zajistí její správný chod a implementační proces strategie.

**Realizace Strategie je založena na kvalitě, územní a tématické provázanosti jednotlivých opatření. Její realizace bude přinášet trvalé efekty přispívající k pozitivnímu rozvoji daného území, který je maximálně ohleduplný k životnímu prostředí.** Strategie je zaměřena na jednotné téma, což přispěje ke koncentraci vynaložených prostředků a potažmo i koncentraci vynaloženého úsilí místní akční skupiny. V jednotlivých opatřeních budou vybírány projekty, které jsou schopny přinést trvalé pozitivní efekty a maximálně tak naplňovat předem stanovené opatření. Značnou výhodou Strategie je, že doplňuje stávající politiky a existující programy rozvoje realizované na daném území.

### Způsob dosahování cílů a priorit

**K naplnění cílů a priorit MAS využívá veškeré možné informační toky a techniky šíření informací.** Využívá jak tradičního systému – to jest ústního předávání informací, tak i novodobých technologií, tj. funkčních webových stránek ([www.zeleznohorsky-region.cz](http://www.zeleznohorsky-region.cz)), místních zpravodajů, zpravodaje MAS ŽR, vzdělávacích akcí a distribuci informačních letáků. V rámci společných aktivit MAS jsou pořádány informační kampaně pro občany. Tyto aktivity jsou vyvíjeny pro podporu ztotožnění se občanů regionu se společnou vizí, která bude naplňována právě realizací projektů dle jednotlivých priorit a cílů.

Samotná MAS pomáhá naplňovat konkrétní cíle v duchu společných priorit jednotlivým subjektům z území prostřednictvím jejich projektů.

**Vzhledem k tomu, že vize regionu je stanovena jako dlouhodobá, v průběhu realizace strategie je nutné se přizpůsobit konkrétním potřebám území,** které vznikají průběžně, a je potřebné provádět aktualizaci jak priorit, tak i konkrétních cílů na základě podrobné evaluace pro dané období.

**V současné době má strategie za cíl upevnit definované rozvojové procesy, které by dlouhodobě byly samostatně udržitelné.**

Hlavním způsobem dosahování cílů a priorit je podpora **individuálních projektů**, jejichž nositelé se předem zavážou, že jejich projekty přispějí k dosahování cílů a priorit.

**MAS má vytvořený zásobník projektů**, jejichž realizace je plánována na období 2014 – 20. Zásobník obsahuje projekty či projektové náměty, které chtějí realizovat různé subjekty na území Železnohorského regionu, není tedy omezen pouze na projekty obcí, ale jsou v něm zahrnuty i projekty z řad podnikatelů, zemědělců, neziskového sektoru a dalších žadatelů.

**Realizované projekty přispívají ke zlepšení kvality života v regionu a přinesou plánované výsledky vyjádřené očekávanými hodnotami jednotlivých monitorovacích indikátorů.** Ekonomický přínos je jednoznačný tvorbou pracovních míst v návaznosti na projekty a zvýšením zájmu turistů o oblast a území Železnohorského regionu. Vzhledem k charakteru území MAS se jako nejvhodnější k oživení ekonomiky jeví možnost dalšího rozvoje udržitelného a šetrného cestovního ruchu, drobné výroby včetně tradičních řemesel, finalizace regionálních zemědělských produktů a služeb pro obyvatele.



## Mechanismy a metody k dosahování stanovených cílů:

- vhodné sestavení opatření/fiche zaručující výběr projektů, které budou zárukou naplnění cílů (kritéria přijatelnosti a bodovací kritéria jednotlivých opatření/fichí)
- zajištění zpětné vazby, pomocí které bude prováděno zjištění, zda podpořené projekty plní stanovené cíle
- programový výbor bude průběžně tvořit mechanismy pro odstranění případných odchylek, které se ukáží během realizace
- evaluace strategie a následná aktualizace bude prováděna dle potřeby, min. v polovině plánovacího období

Veškeré cíle a priority jsou v souladu s trvale udržitelným rozvojem, což jasně definuje samotná vize.

## Dopady strategie a její přínosy v dlouhodobější perspektivě

Strategie je komplexním dokumentem, který neřeší pouze témata oblasti podpory, ale rovněž způsoby, jak bude tato podpora rozdělována a následně realizována v území MAS.

## Vývoj strategie a jeho přínosů pro dané území v dlouhodobější perspektivě

Vývoj a jeho následující rysy:

- Vlivem realizace jednotlivých projektů dojde ke zlepšení kvality života nejen u cílových skupin.
- Dojde k diferenciaci potřeb členů cílových skupin v závislosti na území, kde se budou realizovat projekty. Tam, kde se budou realizovat konkrétní projekty, podpořené z LEADER dojde ke zlepšení stavu. Ostatní členy regionu budou již dokončené projekty motivovat k aktivnímu zapojení se do projektů.
- Může též dojít ke změně potřeb či ke změně jednotlivých skupin, na které je zaměřena současná strategie, což bude nutné následně promítnuto do rozvoje regionu.
- Z pohledu realizace jednotlivých opatření/fichí lze předpokládat dlouhodobé přínosy strategie, dojde k vytvoření lepších podmínek pro život cílových skupin v regionu, čímž dojde k přispění jejich stabilizace. Dále dojde k obohacení kulturního, společenského a sportovního života v regionu. A v neposlední řadě pak dojde k rozvoji cestovního ruchu a posílení ekonomiky.

**Existuje výrazný předpoklad, že realizace strategie bude v dlouhodobějším horizontu pozitivně ovlivňovat dění v území MAS.** Jde totiž o příležitost jak efektivním způsobem aktivizovat veřejnost v území a motivovat jí k činnosti, které jsou pro obyvatele území potřebné.

Cílem celého projektu je především rozvoj regionu v podobě spolupráce s partnerskými MAS ČR a čerpání finančních prostředků z fondů EU, pomocí kterých bude MAS rozvíjet jednotlivá území

### 4.6.1. Způsob vyhodnocování SCLLD

V rámci přípravy strategie jsou využity nástroje komunitního plánování - místní aktéři vč. manažerů a zaměstnanců MAS se podílejí na vytváření obsahu strategie, čímž je zaručeno nejen reálné stanovení cílů včetně komplementarity, ale také jejich porozumění a porozumění postupu realizace strategie. Dále jsou zapojeni proškolení manažeři MAS a externí odborníci tak, aby byla zajištěna provázanost, předepsaná struktura dokumentu a další náležitosti potřebné k vytvoření funkčního strategického dokumentu.

Stěžejním bodem Strategické části dokumentu je nastavení indikátorů a s tím související následné stanovení bodovacích kritérií pro výběr projektů v rámci Programového rámce, se kterým souvisí schopnost hodnotitelů v průběhu realizace strategie vybírat nejlepší projekty.

Vyhodnocování realizace strategie bude probíhat prostřednictvím sledování naplňování indikátorů. MAS nastaví indikátory z Národního číselníku indikátorů 2014-2020 a v souladu s metodickým pokynem „Zásady tvorby a používání indikátorů v programovém období 2014-2020“.

Nástrojem pro monitorování je jednotný monitorovací systém, zajišťující sběr územně identifikovaných informací (dat) o projektech, věrně dokumentujících jednotlivé fáze realizace projektů. Monitorovací zpráva bude předkládána 2x ročně (do 15.1. vždy s použitím údajů k 31.12., resp. 15.7. s daty k 30.6.). Součástí zprávy bude přehled schválených a realizovaných projektů a plnění indikátorů, dodržení harmonogramu a finančního plánu. Na základě hodnocení dosaženého pokroku v realizaci strategie a hodnocení kontextu v rámci regionu bude moci MAS v monitorovací zprávě navrhnout změny ve strategii. Zpráva o plnění integrované strategie slouží jako podklad pro zpracování doporučení pro přípravu harmonogramu výzev a dále jako podklad pro Zprávu o pokroku integrovaných nástrojů, kterou zpracovává MMR a která je jedním z podkladů pro zpracování Výroční zprávy o implementaci DoP pro programové období 2014 – 2020.

**Jednotlivé monitorovací indikátory, jednotlivých specifických cílů a programových rámců jsou nastaveny**

v příloze B. 1. 2., kde jsou popsány včetně jejich cílových hodnot.

## Průběžné a závěrečné hodnocení činnosti MAS a realizace SCLLD (evaluace)

Strategie je zpracována na období 2014 – 2020, avšak do roku 2023 je přeneseno sledování indikátorů projektů (a tedy začlenění do evaluace strategie) započatých v roce 2020 s realizací n+3.

Průběžná evaluace je prováděna za účelem objevení nových příležitostí a včasné odhalení případných hrozeb, aby MAS mohla dosáhnout nastavených cílů.

Kontroly udržitelnosti projektu a jeho výsledků, vč. monitorovacích indikátorů budou provádět pracovníci kanceláře MAS vždy jednou ročně do konce daného časového období dle podmínek programu. Zápisy z těchto kontrol budou založeny do složky projektu. Monitoring SCLLD bude probíhat minimálně jednou.

Dle zjištěných nedostatků v rámci průběžného vyhodnocování dojde minimálně dvakrát ročně (nebo dle potřeby) k evaluaci SCLLD, a to jak z pohledu:

- věcného (sledování stanovených indikátorů ve vazbě na plnění cílů SCLLD),
- finančního (sledování finančního plnění SCLLD),
- procesního (administrace, efektivita projektové řízení).

Evaluační proces je tedy zaměřen na kvalitativní i kvantitativní hodnocení parametrů SCLLD a jeho cílem je přijetí nápravných opatření ke zlepšení implementace SCLLD.

Průběžné výsledky budou zveřejňovány na webových stránkách MAS ([www.zeleznohorsky-region.cz](http://www.zeleznohorsky-region.cz)), jednáních valných hromad, výročních zprávách a popř. prezentačních materiálech.

V rámci **střednědobého hodnocení** (mid-term k 31. 12. 2018) bude posuzováno, zda výsledky monitoringu a následně evaluace SCLLD vyžadují změny či úpravy v oficiálně přijaté SCLLD. Pokud ano, je třeba identifikovat, zda se jedná o změnu podstatnou, či nepodstatnou. V případě podstatné změny je zapotřebí SCLLD na základě rozhodnutí povinného orgánu aktualizovat dle výsledků evaluačního procesu a vyplnit Žádost o změnu integrované strategie v MS2014+ a nechat projít oficiálním schvalovacím procesem MMR.

**Závěrečné vyhodnocení SCLLD** bude provedeno po ukončení programového období 2014- 2020 se zohledněním monitoringu indikátorů započatých v posledním roce programového období s realizací n+3.

Za monitoring i hodnocení SCLLD je odpovědný kontrolní výbor. Pravidelné sledování postupu realizace SCLLD přísluší manažerovi SCLLD, který s kontrolním výborem spolupracuje. Jednotlivé kroky budou konzultovány s představenstvem a také na jednáních valné hromady.

Závěrečná zpráva bude následně zveřejněna na webových stránkách MAS a ve výroční zprávě MAS.

### 4.6.2. Kontrola realizovaných projektů

Nositelem strategie CLLD je místní akční skupina. Realizace integrovaného nástroje spočívá jednak v přípravě a realizaci projektů nositele a jednak v iniciaci a asistenci při přípravě a realizaci projektů jiných subjektů, které naplňují integrovaný nástroj.

Místní akční skupina může být příjemcem a může provádět projekty v souladu se strategií komunitně vedeného místního rozvoje. MAS také může realizovat projekty spolupráce ve vazbě na SCLLD s jinými MAS v rámci ČR nebo v rámci EU.

Pro zajištění jednoduché kontroly všech aktivit budou všechna základní data archivována v kanceláři MAS, kde bude možno kdykoli získat potřebné informace.

Pro jasné zjištění naplňování cílů SCLLD byly pro cílová opatření vybrány monitorovací indikátory. V rámci tvorby strategie byly v rámci pracovních skupin i společných jednání vybírány a stanoveny indikátory, které budou sloužit k hodnocení míry plnění realizace SCLLD.

Sledování projektů a aktivit, které budou ovlivňovat naplňování indikátorů potřeb regionu, bude probíhat v několika fázích:

#### 1) *Kontrola vybraných projektů k realizaci*

Po registraci všech projektů bude provedena kontrola na místě realizace projektu. Zde bude posouzeno, zda je možné zrealizovat všechny body, které jsou uvedeny v žádosti o dotaci. Při těchto kontrolách není nutností, aby byl na místě účasten žadatel – provádí manažer nebo jím pověřený pracovník.

V rámci této kontroly bude provedena fotodokumentace místa realizace. MAS doporučuje, aby realizátor projektu si vedl pravidelnou fotodokumentaci o realizaci projektu.

## 2) Kontrola v rámci realizace projektu

Realizátor projektu je povinen vždy k poslednímu datu v měsíci informovat sekretariát MAS o tom v jaké fázi je realizace projektu, zda nedochází k nějakým problémům při realizaci. Sekretariát MAS je zároveň informován vždy o datu:

- a) podpisu dohody o dotaci
- b) provedení výběrového řízení dodavatele
- c) podpisu smlouvy o dílo
- d) schválení hlášení o změnách
- e) dokončení realizace projektu

Postupně u všech žadatelů budou probíhat kontroly realizace projektů dle předem zpracovaných plánů kontrol. Ty budou přizpůsobeny počtu žadatelů. Průběžně se bude sledovat realizace projektů v souladu s předloženou charakteristikou projektů – popisem, dokumentací, na kterou byla dotace přidělena a zároveň bude průběžně sledováno naplňování monitorovacích ukazatelů tak, aby byl záměr skupiny pro místní akce naplňován jako celek. Namátkovou kontrolu povede vždy manažer nebo pracovník sekretariátu. Každá kontrola bude žadateli v předstihu oznámena, aby mohl být kontrole přítomen. Z kontroly bude pořízen zápis, který bude podepsán příjemcem dotace.

## 3) Kontrola v době udržitelnosti projektu

Po ukončení realizace projektu přijede manažer nebo jím pověřená osoba na místo realizace projektu. Zkontroluje, zda byly dodrženy všechny parametry, které byly nastaveny v žádosti. Je provedena také fotodokumentace místa realizace projektu.

Na základě provedené kontroly na místě projektu, převezme sekretariát všechny dokumenty, které jsou potřeba k Žádosti o proplacení výdajů, dle jednotlivých fichí. Sekretariát připraví žadateli žádost o proplacení výdajů.

## 4) Kontrola po dobu udržitelnosti projektu

Kontroly udržitelnosti projektu a jeho výsledků, vč. monitorovacích indikátorů budou provádět pracovníci sekretariátu vždy jednou ročně do konce daného časového období dle podmínek programu. Zápisy z těchto kontrol budou založeny do složky projektu.

Dle zjištěných nedostatků v rámci průběžného vyhodnocování dojde k evaluaci SCLLD, a to jak z pohledu věcného (sledování výsledků, výstupů a dopadů ve vazbě na plnění cílů SCLLD), finančního (sledování finančního plnění SCLLD), tak i procesního (administrace, efektivita projektové řízení). Evaluační proces je tedy zaměřen na kvalitativní i kvantitativní hodnocení parametrů SCLLD a jeho cílem je přijetí nápravných opatření ke zlepšení implementace SCLLD.

## 4.6.3. Monitoring MAS

**Monitoring činnosti MAS a realizovaných projektů se bude řídit pravidly jednotlivých operačních programů a metodiky činnosti MAS.**

Monitoring naplňování cílů **bude zajišťovat průběžně kancelář a programový výbor**. Na svých jednáních bude ve spolupráci s kontrolní komisí vyvozovat závěry. Podněty pro kontrolu mohou také přicházet od pracovních skupin i veřejnosti.

Kvalitní vyhodnocování realizace SCLLD je nezbytnou podmínkou a podkladem pro vyhodnocování úspěšnosti implementace.

Skutečná realizace SCLLD v praxi a průběžné výsledky projektů v programových rámcích podají MAS ŽHR zpětnou vazbu o vlivu nastavení a plnění SCLLD na celkový rozvoj území. Důležitým ukazatelem bude reálnost naplňování monitorovacích indikátorů potřeb regionu. SCLLD tak bude na tomto základě vyhodnocených rozvojových záměrů a postupných kroků - ze sledování projektů a aktivit SCLLD - průběžně zpřesňována a optimalizována, a to po celou dobu její realizace. Vše bude prováděno v komplexní návaznosti na metodické pokyny a doporučení MMR. S pravidelnou půlroční frekvencí bude předkládána Zpráva o plnění integrované strategie MMR. Následně MMR předloží návrhy změn v souladu s pravidly provádění podstatných změn.

Dle dosavadních zvyklostí a zaběhlých pravidel MAS ŽHR se bude i nadále pokračovat v získávání zpětné vazby od široké veřejnosti, od obyvatel Železnohorského regionu. Tato zpětná vazba od obyvatel je považována za hlavní faktor pro adekvátnost činnosti a dalšího rozvoje, jedná se o základní vzorec veškerého jednání a aktivit MAS ŽHR.

Je také nadále počítáno s maximálním zapojením všech místních subjektů do realizace monitoringu MAS.

## Monitoring bude prováděn na základě definování:

- Vstup - uzavřená smlouva o realizaci dotačního programu
- Výstup – výsledky administrace a realizace
- Výsledek – efektivnost výsledku administrace a realizovaných projektů
- Dopad – efektivnost realizovaných projektů a administrativní činnosti MAS v území

## MAS monitoruje:

- veškerou svoji činnost
- procedury a procesy, které používá (zejména užitečnost a efektivnost své činnosti)
- využívání vlastních zdrojů

**Hodnocení externím uživatelem** – bude zajišťováno dle potřeb, možností a vývoje činnosti MAS spolupracujícími subjekty

## Finanční zdroje pro kontrolní a monitorovací činnost

Finanční prostředky pro činnost skupiny pro místní akce budou podléhat režimu hospodaření a účetnictví MAS.

## Výsledky monitoringu budou zveřejňovány:

- na webových stránkách MAS – dle potřeby
- ve výroční zprávě MAS – vydávané jednou za rok
- v zápisech z valných hromad – dle potřeby
- ve zpravodaji MAS – vydáván 1 ročně

V případě, že výsledky monitoringu a následně evaluace SCLLD vyžadují změny či úpravy v oficiálně přijaté SCLLD (Ministerstvem pro místní rozvoj) je třeba identifikovat, zda se jedná o změnu podstatnou, nepodstatnou či nepřipustnou.

Za monitoring i hodnocení SCLLD je odpovědný Kontrolní výbor, ale každodenní sledování postupu realizace SCLLD přísluší manažerovi SCLLD, který s Kontrolním výborem spolupracuje. Jednotlivé kroky budou konzultovány s nejvyšším orgánem a také na Valných hromadách.

Průběžné výsledky budou zveřejňovány na webu MAS Železnohorský region, Valných hromadách a v místních médiích.

## 5. Použité zdroje

### Tištěné materiály

- 1) VN Konzult, s.r.o. – *Integrovaná územní strategie rozvoje venkova MAS Železnohorský region*, březen 2006
- 2) VN Konzult, s.r.o. - *Strategický plán LEADER – Návrat ke kořenům*, 2011 aktualizace.
- 3) Ministerstvo pro místní rozvoj ČR - *Manuál tvorby Strategie komunity vedeného místního rozvoje pro programové období 2014-2020*, verze 17. 5. 2014.
- 4) Ministerstvo pro místní rozvoj ČR - *Metodický pokyn pro využití integrovaných nástrojů v programovacím období 2014 - 2020*, verze 15. 5. 2014.
- 5) Ministerstvo zemědělství ČR- *Metodika pro standardizaci místních akčních skupin v programovacím období 2014 – 2020*, verze 15. 5. 2014
- 6) Zásady tvorby a používání indikátorů v programovacím období 2014 – 2020, březen 2014
- 7) Jednotlivé operační programy schválené vládou ČR
- 8) Dotazníkové šetření – obce, 2013-2014.
- 9) Dotazníkové šetření – obyvatelé, 2013 – 2014.
- 10) Dotazníkové šetření – školy, 2013 – 2014.
- 11) Dotazníkové šetření – podnikatelské a neziskové subjekty, 2013 – 2014.
- 12) Výsledky jednání pracovních tematických skupin, 2013-2014.
- 13) Strategie území správního obvodu ORP Pardubice (2014-2023)
- 14) Strategie území správního obvodu ORP Přelouč (2014-2023)
- 15) Strategie území správního obvodu ORP Chrudim (2014-2023)

### Elektronické materiály:

- 1) Internetové stránky obcí MAS Železnohorský region
- 2) Národní síť MAS České republiky – [www.nsmas.cz](http://www.nsmas.cz)
- 3) Český statistický úřad ČSÚ - [www.czso.cz](http://www.czso.cz)
- 4) Rozpočet obce [www.rozpocetobce.cz](http://www.rozpocetobce.cz)
- 5) Český hydrometeorologický ústav - [www.chmi.cz](http://www.chmi.cz)
- 6) Státní zdravotní ústav [www.szu.cz/tema/zivotni-prostredi/monitoring-pitne-vody](http://www.szu.cz/tema/zivotni-prostredi/monitoring-pitne-vody)
- 7) Atlas využívající obnovitelné zdroje energie – [www.calla.ecn.cz/atlas/detail.php?id=901](http://www.calla.ecn.cz/atlas/detail.php?id=901)
- 8) Státní politika Životního prostředí ČR 2012 – 2020 – [www.databaze-strategie.cz/cz/mzp/strategie/statni-politika-zivotniho-prostredi-cr-2012-2020?typ=download](http://www.databaze-strategie.cz/cz/mzp/strategie/statni-politika-zivotniho-prostredi-cr-2012-2020?typ=download)
- 9) Strategie regionálního rozvoje ČR 2014 – 2020 – [www.dataplan.info/img\\_upload/7bdb1584e3b8a53d337518d988763f8d/srr\\_duben\\_2013.pdf](http://www.dataplan.info/img_upload/7bdb1584e3b8a53d337518d988763f8d/srr_duben_2013.pdf)
- 10) Koncepce státní politiky cestovního ruchu v ČR 2014 – 2020 – [www.databaze-strategie.cz/cz/mmr/strategie/koncepce-statni-politiky-cestovniho-ruchu-v-cr-na-obdobi-2014-2020](http://www.databaze-strategie.cz/cz/mmr/strategie/koncepce-statni-politiky-cestovniho-ruchu-v-cr-na-obdobi-2014-2020)
- 11) Národní inovační strategie ČR 2012 -2020 – [www.databaze-strategie.cz/cz/mmr/strategie/strategie-regionalniho-rozvoje-cr-2014-2020](http://www.databaze-strategie.cz/cz/mmr/strategie/strategie-regionalniho-rozvoje-cr-2014-2020)
- 12) Bílá kniha – národní program rozvoje vzdělávání ČR - [www.msmt.cz/dokumenty/bila-kniha-narodni-program-rozvoje-vzdelavani-v-ceske-republice-formuje-vladni-strategii-v-oblasti-vzdelavani-strategie-odrazi-celospolocenske-zajmy-a-dava-konkretni-podnety-k-praci-skol](http://www.msmt.cz/dokumenty/bila-kniha-narodni-program-rozvoje-vzdelavani-v-ceske-republice-formuje-vladni-strategii-v-oblasti-vzdelavani-strategie-odrazi-celospolocenske-zajmy-a-dava-konkretni-podnety-k-praci-skol)
- 13) Program rozvoje Pardubického kraje 2012 – 2016 - [www.pardubickykraj.cz/rozvoj-kraje](http://www.pardubickykraj.cz/rozvoj-kraje)

### Vnitřní zdroje:

- Neformální rozhovory (osobní, telefonické) a elektronická komunikace s místními zainteresovanými partnery

## 6. Seznam tabulek a grafů

### Seznam tabulek

Tabulka 1 Alokace a její rozdělení na IV.1.1. a IV.1.2. ....	11
Tabulka 2 Přehled projektů v rámci výzev .....	11
Tabulka 3 Celkové náklady na jednotlivé fiche .....	12
Tabulka 4 Přehled realizovaných projektů MAS mimo SPL .....	13
Tabulka 5 Přehled vzdělávacích seminářů pro členy, orgány a zaměstnance MAS .....	15
Tabulka 6 Přehled komunitních setkání .....	18
Tabulka 7 Spolupracující organizace .....	21
Tabulka 8 Stav obyvatelstva v roce 2013 /stav k 31.12.2013/.....	24
Tabulka 9 Vývoj obyvatel v MAS ŽR, Pardubickém kraji a ČR .....	25
Tabulka 10 Přírůstek a úbytek obyvatelstva v letech 2008 - 2013 .....	26
Tabulka 11 Srovnání stavu mužů a žen .....	27
Tabulka 12 Vývoj věkové struktury v letech 2008 - 2013 .....	28
Tabulka 13 Obyvatelstvo ve věku 15 a více let podle nejvyššího ukončeného vzdělání v krajích ČR .....	29
Tabulka 14 Srovnání vzdělání obyvatel jednotlivých MAS v Pardubickém kraji .....	30
Tabulka 15 Výsledky dotazníkového šetření u obcí ohledně technické infrastruktury .....	31
Tabulka 16 Přehled charit na území ŽR .....	35
Tabulka 17 Poskytovatelé sociálních služeb .....	35
Tabulka 18 Doprovodné a mimoškolní aktivity školských zařízení v rámci komunitní funkce.....	39
Tabulka 19 Vývoj bytové infrastruktury v letech 2001 - 2013 .....	43
Tabulka 20 Skladba půdy ŽR .....	50
Tabulka 21 Některé firmy s působností v regionu (území MAS) .....	52
Tabulka 22 Přehled firem v regionu, dle sektorů /30.6.2014/.....	53
Tabulka 23 Přehled firem v regionu, dle právní subjektivity .....	53
Tabulka 24 Vývoj a struktura volných pracovních míst .....	54
Tabulka 25 Vývoj míry nezaměstnanosti v Železnohorském regionu .....	54
Tabulka 26 Nezaměstnanost v regionu – 30.6.2014.....	55
Tabulka 27 Přehled uvolněných a neuvolněných starostů .....	58
Tabulka 28 Poskytování informací o činnosti MAS: .....	59
Tabulka 29 Prolnutí témat SCLLD a strategií ORP Chrudim, Pardubice a Přelouč .....	62
Tabulka 30 Stanice HZS se spádovostí do ŽR .....	63
Tabulka 31 Stanice Policie ČR v regionu .....	64
Tabulka 32 Přehled ubytovacích kapacit v Železnohorském regionu .....	68
Tabulka 33 Stav územní plánovací dokumentace v obcích .....	69
Tabulka 34 Problémy a potřeby definované v jednotlivých prioritních oblastech .....	72
Tabulka 35 Strom cílů SCLLD MAS ŽR 2014-2020.....	81
Tabulka 36 Specifický cíl 1.1. Zlepšení stavu životního prostředí .....	85
Tabulka 37 Specifický cíl 1.2. Rozvoj národního geoparku Železné hory .....	86
Tabulka 38 Specifický cíl 1.3. Zajištění kvalitního systému nakládání s odpady .....	86
Tabulka 39 Specifický cíl 1.4.: Podpora osvěty obyvatel a environmentální výchovy a vzdělávání na školách .....	87
Tabulka 40 Specifický cíl 2.1: Zlepšení marketingu - propagace turistického ruchu .....	88
Tabulka 41 specifický cíl 2.2. Rozšíření a zkvalitnění služeb .....	89
Tabulka 42 2.3. Podpora rozvoje turistické infrastruktury .....	90
Tabulka 43 2.4. Zachování kulturního dědictví regionu .....	91
Tabulka 44 Specifický cíl 3.1 Podpora atraktivity a rozvoje venkova zajištěním kvalitních a dostupných služeb včetně podpory technické infrastruktury .....	92
Tabulka 45 specifický cíl 3.2: Rozvoj a využití místního ekonomického potenciálu .....	93
Tabulka 46 specifický cíl 3.3: Podpora konkurenceschopnosti zemědělství .....	94
Tabulka 47 specifický cíl 3.4: Podpora zaměstnanosti včetně sladování pracovního a rodinného života .....	95
Tabulka 48 specifický cíl 4.1.: Zkvalitňování předškolního a školního vzdělávání .....	96
Tabulka 49 specifický cíl 4.2.: Podpora celoživ. učení jako prostředku zajištění kvality života a spokojenosti obyvatel .....	97
Tabulka 50 specifický cíl 4.3.: Podpora kulturních a volnočasových aktivit .....	97
Tabulka 51 specifický cíl 4.4.: Podpora komunitní funkce a spolupráce škol se školami a dalšími klíčovými aktéry .....	98
Tabulka 52 Přehled vzdělávacích akcí, kterých se pravidelně zaměstnanci účastní: .....	100
Tabulka 53 Související strategické dokumenty se SCLLD MAS Železnohorský region .....	104
Tabulka 54 Projekty spolupráce MAS.....	112
Tabulka 55 Popis činnosti Valné hromady .....	161
Tabulka 56 Členská základna MAS.....	161
Tabulka 57 Vývoj členské základny.....	163

Tabulka 58 Popis činnosti představenstva .....	164
Tabulka 59 Jmenný výčet členů: .....	164
Tabulka 60 Popis činnosti kontrolního výboru .....	165
Tabulka 61 Jmenný seznam členů: .....	165
Tabulka 62 Popis činnosti kontrolního výboru .....	165
Tabulka 63 Jmenný seznam členů: .....	165
Tabulka 64 Popis činnosti komise CR .....	165
Tabulka 65 Jmenný seznam členů: .....	166
Tabulka 66 Popis činnosti tematických pracovních skupin .....	166
Tabulka 67 Členové TPS Životní prostředí, příroda a krajina .....	166
Tabulka 68 Členové TPS Cestovní ruch a marketing .....	167
Tabulka 69 TPS Zemědělství, venkov a místní produkce .....	167
Tabulka 70 Členové TPS Kultura, celoživotní vzdělávání .....	167
Tabulka 71 Pracovníci MAS v rámci realizace SCLLD: .....	169
Tabulka 72 Lhůty k archivaci dokumentů: .....	178

## Seznam grafů

Graf 1 Zpracování a projednání SCLLD napříč územím .....	16
Graf 2 Přehled klíčových aktérů podílejících se na tvorbě SCLLD MAS ŽHR .....	17
Graf 3 Vývoj obyvatel v MAS ŽR v letech 2008 - 2013 .....	25
Graf 4 Přírůstek a úbytek obyvatelstva regionu .....	26
Graf 5 Stav mužů a žen v letech 2008 - 2013 .....	27
Graf 6 Věková struktura obyvatel v roce 2013 .....	27
Graf 7 Vývoj věkové struktury v regionu v letech 2008 - 2013 .....	28
Graf 8 Vzdělání a ekonomickém postavení populace v kraji .....	30
Graf 9: Struktura výstavby v MAS Železnohorský region v letech 2001 – 2013 .....	43
Graf 10 Přehled domácností v obcích regionu v r. 2011 .....	43
Graf 11 Rozvojové plochy .....	44
Graf 12 Rozložení půdy na území ŽR .....	50
Graf 13 Přehled firem v regionu, dle právní subjektivity .....	53
Graf 14 Vývoj nezaměstnanosti v Železnohorském regionu v letech 2008 - 2014 .....	55
Graf 15 Rozložení ubytovacích kapacit v regionu .....	69
Graf 16 Organizační struktura MAS ŽR .....	160
Graf 17 Složení členské základny MAS .....	163
Graf 18 Vývoj členské základny MAS .....	163
Graf 19 Složení zájmových skupin MAS .....	164
Graf 20 Možnosti žádat o dotaci pro subjekty v území .....	171

# Přílohy

## Strategie komunitně vedeného místního rozvoje na období 2014 – 2020

**MAS Železnohorský region, z. s.**

**A: Doplnění popisné části SCLLD**

**B: Povinné přílohy SCLLD**

Schváleno nejvyšším orgánem dne 10. 11. 2015



## Obsah

<b>A.</b>	<b>Doplnění popisné části SCLLD .....</b>	<b>3</b>
A.1.	MAS Železnohorský region.....	5
A.1.1.	Území MAS je složeno z celkem 6ti funkčních dobrovolných svazků obcí.....	5
A.1.2.	Grafické znázornění založení MAS .....	11
A.1.3.	Přehled realizovaných projektů dle fichí .....	12
A.1.4.	Pravidla jednání tematických pracovních skupin .....	13
<b>A.2.</b>	<b>Analytická část.....</b>	<b>15</b>
A.2.1.	Statistiky a fakta z externích zdrojů - tabulka.....	15
A.2.2.	Stav obyvatelstva v roce 2013 /stav k 31.12.2013/.....	16
A.2.3.	Vývoj obyvatel v obcích MAS v letech 2008 - 2013.....	18
A.2.4.	Přírůstek a úbytek obyvatelstva v obcích v letech 2008 - 2013.....	20
A.2.5.	Stav mužů a žen v letech 2008 - 2013 .....	22
A.2.6.	Vývoj věkové struktury v obcích v letech 2008 - 2013 .....	24
A.2.7.	Srovnání vzdělání obyvatel MAS v jednotlivých obcích MAS Železnohorský region .....	26
A.2.8.	Přehled školských zařízení na území regionu .....	28
A.2.9.	Školy Železnohorského regionu .....	30
A.2.10.	Vybavenost školních zařízení .....	32
A.2.11.	Doprovodné a mimoškolní aktivity školských zařízení v rámci komunitní funkce.....	33
A.2.12.	Sportovní areály v obcích .....	35
A.2.13.	Přehled spolků v Železnohorském regionu.....	36
A.2.14.	Vývoj bytové infrastruktury v obcích regionu v letech 2001 – 2013 .....	38
A.2.15.	Přehled domácností v obcích regionu v r. 2011.....	39
A.2.16.	Skladba půdy v obcích regionu.....	40
A.2.17.	Přehled firem v regionu, dle sektorů /30.6.2014/.....	42
A.2.18.	Přehled firem v obcích regionu, dle právní subjektivity .....	44
A.2.19.	Přehled nezaměstnanosti v obcích Železnohorského regionu – 30.6.2014.....	46
A.2.20.	Seznam Certifikovaných produktů a výrobků se značkou Železné hory, regionální produkt.....	48
A.2.21.	Přehled spádovosti obcí do jednotlivých obcí .....	49
A.2.22.	Informační centra v regionu.....	51
A.2.23.	Přehled tematických a jiných tras regionu .....	51
A.2.24.	Architektonické a kulturní památky regionu .....	54
A.2.25.	Technické památky regionu.....	58
A.2.26.	Ubytovací a stravovací služby v regionu .....	59
<b>A.3.</b>	<b>Strategická část.....</b>	<b>63</b>
A.3.1.	Přehled základního výběru relevantních strategií .....	63
<b>B</b>	<b>Povinné přílohy k SCLLD .....</b>	<b>69</b>
<b>B.1.</b>	<b>Finanční plán a indikátory.....</b>	<b>69</b>
B.1.1.	Finanční plán .....	69
B.1.2.	Indikátory.....	88
<b>B.2.</b>	<b>Mapa území a seznam obcí .....</b>	<b>114</b>
B.2.1.	Mapa území MAS.....	114
B.2.2.	Seznam obcí.....	115
<b>B.3.</b>	<b>Popis postup zapojení komunity do vypracování strategie.....</b>	<b>116</b>
B.3.1.	Členové a pracovníci MAS .....	117
B.3.2.	Popis zapojení veřejnosti a členů místního partnerství .....	117
B.3.3.	Spolupracující organizace.....	120
B.3.4.	Expertní zpracování strategie.....	121
<b>B.4.</b>	<b>Analýza rizik SCLLD MAS ŽHR.....</b>	<b>122</b>
<b>B.5.</b>	<b>Čestné prohlášení.....</b>	<b>131</b>

## A. Doplnění popisné části SCLLD

Skupina na kritéria	Číslo kritéria	Název kritéria	Kde se odpověď nachází
<i>Kritéria formální</i>	1.	Odpovídá struktura SCLLD požadavkům definovaným v Metodickém pokynu pro využití integrovaných nástrojů 2014-2020?	V obsahu SCLLD
	2.	Byly dodány všechny povinné přílohy?	V seznamu příloh
	3.	Obsahují povinné přílohy požadované náležitosti definované v Metodickém pokynu pro využití integrovaných nástrojů 2014-2020?	Nacházejí v dokumentu Přílohy SCLLD od strany 68 do 105
<i>Kritéria přijatelnosti</i>	4.	Je dotčené území vymezeno na základě statisticky podložených charakteristik?	Statistická data vycházejí z poskytnutých dat ČSÚ. Z těchto dat jsou vytahány dílčí statistiky pro SCLLD v samotném dokumentu v analytické části a dále jsou podrobněji v Přílohách dokumentu v kap. A.2.
	5.	Vychází SWOT analýza ze socio-ekonomické analýzy?	Dílčí SWOT analýzy byly zpracovány na základě zpracované socioekonomické analýzy a dále byly projednány na jednáních pracovních skupin a komunitní metodou s veřejností. Z dílčích částí SWOT byla vypracována celková SWOT analýza. SWOT analýzy se nacházejí v dokumentu SCLLD kap. 2.3., str. 69 - 74
	6.	Vychází analýza potřeb ze socio-ekonomické analýzy?	Analýza potřeb byla zpracována na základě zpracované socioekonomické analýzy a jednání pracovních skupin.
	7.	Představuje SWOT analýza a analýza potřeb východisko strategické části pro stanovení strategických cílů, specifických cílů a opatření integrované strategie?	Ze SWOT analýzy a analýzy potřeb bylo vycházeno při přípravě strategické části, dále byl jako výchozí brán zásobník projektů, který byl zjištěn dotazníkovým šetřením v území. Provázanost se ukazuje i u jednotlivých specifických cílů, kdy je u jednotlivých spec. cílů i odkaz na dílčí SWOT analýzu a analýzu problémů a potřeb. – SCLLD str. 80 - 93
	8.	Obsahuje SCLLD popis takových opatření, která jsou vzájemně integrovaná (navázaná, podmíněná)?	Integrovaná opatření jsou popsány v kapitole SCLLD 3.5., str. 95 - 97
	9.	Má MAS popsány používané komunikační a animační aktivity?	V kapitole SCLLD 4.4., str. 175 - 178
	10.	Vyplyvá z nastavených postupů, že jsou transparentní? (slovní popis transparentnosti SCLLD, z něhož plyne ošetření střetu zájmů zejména při výběru projektů)	Popsáno v SCLLD v popisu výběru projektů str. 170
	11.	Odpovídají údaje včetně orgánů MAS uvedené v SCLLD těm, které jsou uvedené ve standardizaci?	Seznam orgánů popsán v SCLLD v kap. 4.1., na str. 154 - 161
	12.	Je v implementační části popsána organizace řízení integrovaného nástroje ve fázi tvorby i realizace strategie (rozdělení rolí a kompetencí apod.)?	Popsáno v kapitole SCLLD 4.1. – u každého orgánu je popsána jeho role při přípravě SCLLD i jeho realizaci, str. 154 - 161. Role zaměstnanců a jejich kompetencí popsána v kap. 4.2., str. 163 - 164
	13.	Jsou definovány konkrétní postupy administrace projektů konečných žadatelů?	Popsáno v SCLLD v kap. 4.3. str. 166 - 173
	14.	Odpovídá vymezení zájmových skupin zaměření SCLLD?	Zájmové skupiny vycházejí ze SCLLD a odráží se také na strategických oblastech.
	15.	Jsou zastoupeny všechny významné zájmové skupiny ve vztahu k zaměření SCLLD?	Všechny klíčové oblasti se odrážejí v zájmových skupinách. Zájmové skupiny se detailně podíleli na přípravě SCLLD a jejich dílčích částí, dle svého zaměření.
	16.	Je v implementační části popsán způsob monitoringu a vyhodnocování plnění integrované strategie?	Je popsáno v SCLLD kap. 4.6., str. 180 a 182

	17.	Jsou v analýze rizik jednoznačně popsána rizika ohrožující realizaci strategie?	V analýze jsou popsány všechny rizika, která vyplívají z realizace SCLLD a vychází ze socioekonomické analýzy. Analýza rizik v přílohách, kap. B.4., str. 96 - 104
	18.	Jsou v analýze rizik popsána opatření k řízení identifikovaných rizik?	Analýza rizik obsahuje opatření k řízení identifikovaných rizik
	19.	Jsou principy pro určení preferenčních kritérií v souladu se zaměřením integrované strategie CLLD?	Principy pro nastavení preferenčních kritérií u každého programového rámce vycházejí ze zaměření SCLLD a zkušeností z realizace SPL 2009 – 2013. Preferenční kritéria budou vždy stanovena k dané výzvě i s bodovým zvýhodněním. V rámci průběhu realizace SCLLD bude pravidelně výběrová komise vyhodnocovat daná preferenční kritéria a bude je popřípadě upravovat.
<i>Věcné hodnocení</i>	20.	Odpovídá zaměření dotčené části integrované strategie příslušným investičním prioritám/specifickým cílům programu/cílům programu?	Jednotlivá opatření/fiche programových rámců SCLLD vycházejí z jednotlivých operačních programů a jejich specifických cílů. Vždy se rovná opatření programového rámce SCLLD specifickému cíli operačního programu. V jednotlivých opatřeních jsou zapracovány všechny požadavky ze specifického cíle OP do opatření PR SCLLD (způsobilé výdaje, žadatelé, indikátory, ...)
	21.	Odpovídá požadovaná výše dotace z EU a statního rozpočtu nastaveným finančním a časovým limitům?	Finanční plán je nastaven v příloze v kap. B.1., str. 68 – 86. Z finančního plánu vyplývá rozdělení zdrojů EU, národních zdrojů a spolufinancování žadatele.
	22.	Jsou plánované hodnoty indikátorů relevantní vzhledem k požadovanému finančnímu objemu na jednotlivá opatření?	Hodnoty indikátorů vycházejí ze zásobníku projektů, který byl vytvořen v rámci socio-ekonomické analýzy. Hodnoty za jednotlivé indikátory nepřesahují max. limity hodnot nastavených za provedené akce
	23.	Odpovídají indikátory uvedené v integrované strategii vybraným aktivitám?	Indikátory vycházejí z jednotlivých programových rámců a jejich opatření/fichí. Opatřeční respektují indikátory, které jsou nastaveny v operačních programech. Každé opatření/fiche má min. 1 vstupový a 1 výstupový indikátor.

## A.1. MAS Železnohorský region

### A.1.1. Území MAS je složeno z celkem 6ti funkčních dobrovolných svazků obcí

Tabulka 1 DSO Podhůří Železných hor

<b>Název DSO</b>	<b>Podhůří Železných hor</b>
<b>Adresa</b>	Pardubická 78, 533 61 Choltice
<b>IČ</b>	71005315
<b>Web</b>	<a href="http://www.mpzh.oblast.cz">www.mpzh.oblast.cz</a>
<b>Základní informace o DSO Podhůří Železných hor dle stanov</b>	
<b>Předmět činnosti</b>	<ul style="list-style-type: none"> <li>ochrana a prosazování společných zájmů členských obcí,</li> <li>spolupráce členských obcí při obnově a rozvoji venkova, při přípravě a realizaci rozvojových programů EU</li> </ul>
<b>Typ DSO</b>	Polyfunkční
<b>Organizační struktura</b>	<ul style="list-style-type: none"> <li>výkonná rada</li> <li>předseda svazku</li> <li>představenstvo</li> <li>místopředseda svazku</li> <li>kontrolní skupina svazků</li> </ul>
<b>Financování DSO</b>	<ul style="list-style-type: none"> <li>vstupní členské příspěvky</li> <li>roční a mimořádné členské příspěvky,</li> <li>dotace, finanční podpory, dary, odkazy,</li> <li>výnosy z činnosti svazku, výnosy z činnosti subjektů založených svazkem, výnosy z účasti svazku na činnosti jiných podnikatelských a nepodnikatelských subjektů,</li> <li>výnosy z cenných papírů nejrůznějších depozit a další</li> </ul>

Zdroj: Stanovy DSO Podhůří Železných hor

Mapa 1 DSO Podhůří Železných hor



Zdroj: Mapové podklady MAS ŽR

Tabulka 2 DSO Heřmanoměstecko

<b>Název DSO</b>	<b>Mikroregion Heřmanoměstecko</b>
<b>Adresa</b>	náměstí Míru 4, 538 03 Heřmanův Městec
<b>IČ</b>	70816166
<b>Web</b>	<a href="http://hermanomestecko.oblast.cz/">http://hermanomestecko.oblast.cz/</a>
<b>Základní informace o DSO Heřmanoměstecko dle stanov</b>	
<b>Předmět činnosti</b>	<ul style="list-style-type: none"> <li>všeobecná ochrana životního prostředí v zájmovém území.</li> <li>společný postup při dosahování ekologické stability zájmového území a jeho trvalé obyvatelnosti.</li> <li>koordinace významných investičních akcí v zájmovém území.</li> <li>koordinace obecních územních plánů a územní plánování v regionálním měřítku.</li> <li>podpora vzniku podmínek pro vytváření pracovních příležitostí.</li> <li>sladování zájmů a činnosti místních samospráv a společné ovlivňování výkonu státní správy v zájmovém území.</li> <li>vytváření, zmnožování a správa společného majetku svazku.</li> <li>zastupování členů svazku při jednání o společných věcech s třetími osobami (orgány státní správy, obchodními partnery, kontrolními orgány apod.)</li> <li>zajišťování a vedení předepsané písemné, výkresové, technické a jiné agendy jednotlivých společných akcí.</li> <li>propagace svazku a jeho zájmového území.</li> </ul>
<b>Typ DSO</b>	Polyfunkční
<b>Organizační struktura</b>	<ul style="list-style-type: none"> <li>shromáždění zástupců členských obcí</li> <li>předseda a místopředsedové představenstva svazku obcí</li> <li>ekonom sdružení</li> <li>revizní skupina</li> </ul>
<b>Financování DSO</b>	<ul style="list-style-type: none"> <li>vstupní vklad členů svazku činí k datu platnosti těchto stanov 30,- Kč/obyvatele a je splatný do čtrnácti dnů od vzniku členství na účet svazku.</li> <li>výši a termín splacení pravidelného ročního členského příspěvku určuje shromáždění.</li> <li>příjmy z vlastní činnosti</li> <li>dary a jiné nerozdílné příjmy</li> <li>výnosy a sdružené prostředky</li> <li>dotace ze státního rozpočtu a prostředků Evropské unie</li> </ul>

Zdroj: Stanovy DSO Heřmanoměstecko

Mapa 2 DSO Heřmanoměstecko



Tabulka 3 DSO Železné hory

<b>Název DSO</b>	<b>Železné hory</b>
<b>Adresa</b>	Chittussiho nám.150, 538 42Ronov n/D
<b>IČ</b>	69861927
<b>Web</b>	<a href="http://www.mzh.cz">www.mzh.cz</a>
<b>Základní informace o DSO Železné hory dle stanov</b>	
<b>Předmět činnosti</b>	Ochrana společných zájmů účastníků v oblasti životního prostředí, průmyslu, dopravy, zemědělství, rozvoje služeb, řemesel, obnovy venkova, udržení a rozvíjení místních kulturních a společenských tradic, zachování a obnovy vlastního obrazu venkovského a městského prostředí, cestovního ruchu, rozvíjení partnerských vztahů mezi svazkem a ostatními oblastmi v tuzemsku a zahraničí, další nespecifikované činnosti va společné zastupování účastníků svazku v těchto záležitostech.
<b>Typ DSO</b>	Polyfunkční
<b>Organizační struktura</b>	<ul style="list-style-type: none"> <li>• Valná hromada</li> <li>• představenstvo</li> <li>• předseda představenstva</li> <li>• kontrolní a revizní komise</li> </ul>
<b>Financování DSO</b>	<ul style="list-style-type: none"> <li>• příjmy z vlastní činnosti</li> <li>• vstupní příspěvek ve výši 10,- Kč za jednu, v účastnické obci trvale hlášenou bydlící osobu</li> <li>• dotační příspěvek, jehož výši dohodnou v každém konkrétním případě účastníci hlasováním</li> <li>• dary a jiné nahodilé příjmy</li> <li>• výnos majetku svazku</li> <li>• úvěry a sdružené prostředky</li> <li>• dotace ze státního rozpočtu a prostředků Evropské unie</li> </ul>

Zdroj: Stanovy DSO Železné hory

Mapa 3 DSO Železné hory



Zdroj: Mapové podklady MAS ŽR

Tabulka 4 DSO Centrum Železných hor

<b>Název DSO</b>	<b>Centrum Železných hor</b>
<b>Adresa</b>	Dolní Bradlo 7, 539 53 Horní Bradlo
<b>IČ</b>	70151113
<b>Web</b>	<a href="http://www.czh.oblast.cz">www.czh.oblast.cz</a>
<b>Základní informace o DSO Centrum Železných hor dle stanov</b>	
<b>Předmět činnosti</b>	<p>Předmětem činnosti je vytvoření společné koncepce a realizace rozvoje v oblastech:</p> <ul style="list-style-type: none"> <li>• ekologické</li> <li>• ekonomické</li> <li>• kulturní</li> <li>• sociální</li> <li>• sportovní a turistické</li> <li>• výstavby</li> <li>• hospodářské</li> <li>• údržby a ošetřování pietních míst</li> </ul>
<b>Typ DSO</b>	Polyfunkční
<b>Organizační struktura</b>	<ul style="list-style-type: none"> <li>• Sněm svazku</li> <li>• Rada svazku</li> <li>• Předseda svazku a místopředseda</li> <li>• Revizní komise</li> </ul>
<b>Financování DSO</b>	<ul style="list-style-type: none"> <li>• příspěvky řádných členů svazku</li> <li>• dobrovolné příspěvky přidružených členů svazku</li> <li>• dary a dobrovolné příspěvky</li> <li>• příspěvky ze státního rozpočtu</li> <li>• účelové dotace</li> <li>• granty a účelová pomoc jiných subjektů</li> </ul>

Zdroj: Stanovy DSO Centrum Železných hor

Mapa 4 DSO Centrum Železných hor



Zdroj: Mapové podklady MAS ŽR

Tabulka 5 DSO Za Letištěm

<b>Název DSO</b>	<b>Za Letištěm</b>
<b>Adresa</b>	Ostřešany 117, 530 02 Pardubice
<b>IČ</b>	70960925
<b>Web</b>	<a href="http://www.za-letistem.cz">www.za-letistem.cz</a>
<b>Základní informace o DSO Za Letištěm dle stanov</b>	
<b>Předmět činnosti</b>	<ul style="list-style-type: none"> <li>ochrana a prosazování společných zájmů členských obcí,</li> <li>spolupráce členských obcí při obnově a rozvoji venkova, při přípravě a realizaci rozvojových programů EU</li> </ul>
<b>Typ DSO</b>	Polyfunkční
<b>Organizační struktura</b>	<ul style="list-style-type: none"> <li>výkonná rada,</li> <li>předseda svazku,</li> <li>místopředseda svazku</li> <li>kontrolní skupina svazku</li> </ul>
<b>Financování DSO</b>	<ul style="list-style-type: none"> <li>jednorázové vstupní členské vklady,</li> <li>pravidelné roční a mimořádné členské příspěvky,</li> <li>dotace,</li> <li>finanční podpory,</li> <li>dary,</li> <li>odkazy,</li> <li>výnosy z činnosti svazku,</li> <li>výnosy z činnosti subjektů založených svazkem,</li> <li>výnosy z účasti svazku na činnosti jiných podnikatelských a nepodnikatelských subjektů,</li> <li>výnosy z cenných papírů a nejrůznějších depozit a další,</li> <li>blíže nespecifikované výnosy a příjmy.</li> </ul>

Zdroj: Stanovy DSO Za Letištěm



Mapa 5 DSO Za Letištěm



Zdroj: Mapové podklady MAS ŽR

Tabulka 6 DSO Západně od Chrudimi

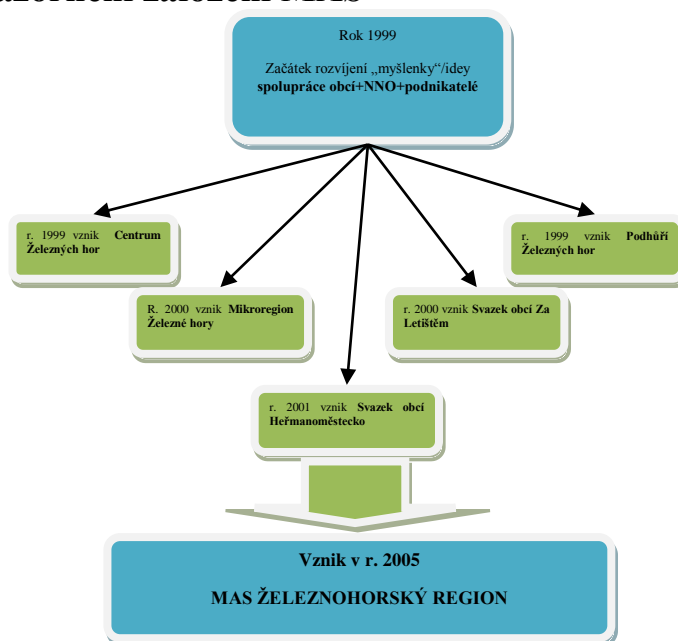
<b>Název DSO</b>	<b>Západně od Chrudimi</b>
<b>Adresa</b>	Stolany 44, 538 03 Stolany
<b>IČ</b>	69861111
<b>Web</b>	<a href="http://www.mikrozapad.estranky.cz/">www.mikrozapad.estranky.cz/</a>
<b>Základní informace o DSO Západně od Chrudimi hor dle stanov</b>	
<b>Předmět činnosti</b>	<ul style="list-style-type: none"> <li>• hospodaření s odpadními vodami a ostatními odpady</li> <li>• školství a tělovýchova</li> <li>• kultura</li> <li>• tvorba a údržba krajiny</li> <li>• koordinace dopravy</li> <li>• koordinace výhledových plánů obcí v rámci Programu obnovy venkova, společný postup při využívání programů Evropské unie</li> <li>• poskytování nebo zprostředkování služeb</li> <li>• další nespecifikovaná činnost</li> </ul>
<b>Typ DSO</b>	Polyfunkční
<b>Organizační struktura</b>	<ul style="list-style-type: none"> <li>• valná hromada</li> <li>• rada svazku</li> <li>• kontrolní komise</li> <li>• předseda svazku</li> <li>• I. místopředseda svazku</li> <li>• II. místopředseda svazku</li> </ul>
<b>Financování DSO</b>	<ul style="list-style-type: none"> <li>• příjmy z vlastní činnosti</li> <li>• úvěry, sružené prostředky, dary a jiné nahodilé příjmy</li> <li>• výnos majetku svazku</li> <li>• pravidelné roční příspěvky členů stanovené valnou hromadou svazku</li> <li>• mimořádné příspěvky členů svazku, vázané na realizaci konkrétních záměrů</li> <li>• dotace ze státního rozpočtu a prostředků Evropské unie</li> </ul>

Mapa 6 DSO Západně od Chrudimi



Zdroj: Mapové podklady MAS ŽR

### A.1.2. Grafické znázornění založení MAS



## A.1.3. Přehled realizovaných projektů dle fichí

Žadatel	Název projektu	Rok	Celkové náklady	Dotace
<b>Fiche 1 - Návrat ke kořenům</b>				
Náboženská obec Církve československé – husitské v HM	Regenerace zahrady u kostela Církve československé – husitské v Heřmanově Městci	2009	267 000 Kč	239 307 Kč
Město H. Městec	Památky promlouvají	2009	709 992 Kč	532 494 Kč
Obec Rozhovice	Oprava hřbitovní zdi v Rozhovicích	2010	334 134 Kč	250 484 Kč
Farní sbor Českobratrské církve evangelické v Hradišti	Rekonstrukce historických varhan v evangelickém kostele v Hradišti	2011	111 013 Kč	96 300 Kč
Město Ronov nad Doubravou	Oprava kulturních památek, malých památek a úprava jejich okolí	2011	729 114 Kč	449 100 Kč
Vladimír Lašek	Vesnické muzeum regionu	2013	441 327 Kč	397 194 Kč
			<b>2 592 580 Kč</b>	<b>1 964 879 Kč</b>

### Fiche 2 - Obnova venkova

Nadace Bílý Jeřáb	Parková úprava nádvoří mlýna a zahrad, určených ke kulturním akcím	2009	607 644 Kč	535 410 Kč
Obec Hošťalovice	Vytvoření klidové části obce	2009	292 291 Kč	209 498 Kč
Městys Bojanov	Park v Bojanově	2009	503 523 Kč	377 417 Kč
Obec Rozhovice	Výsadba dřevin s funkcí biocentra	2009	189 868 Kč	142 409 Kč
Obec Smojedy	Rozšíření hospodářského dvora, místní komunikace veřejného parkoviště	2009	529 032 Kč	381 833 Kč
Obec Vyžice	Oprava místních komunikací	2009	827 544 Kč	499 158 Kč
Obec Bezděkov	Regenerace centra obce Bezděkov	2010	1 486 388 Kč	330 000 Kč
Obec Mikulovice	Oprava komunikace 54/14 a chodníku 54/1 vč. Navazující zeleně	2010	616 368 Kč	374 957 Kč
Obec Ostřešany	regenerace areálu pro volnočasové aktivity	2010	457 543 Kč	353 466 Kč
Obec Lipoltice	Obnova vybraných místních komunikací včetně regenerace zelených ploch	2010	423 933 Kč	317 947 Kč
Obec Úherčice	Revitalizace návsi místní části Zdechovice obce Úherčice	2010	342 576 Kč	256 932 Kč
Obec Klešice	Úprava veřejných ploch	2011	515 631 Kč	386 622 Kč
Obec Čepí	Úprava plochy u Obecního úřadu v Čepí	2011	574 233 Kč	430 674 Kč
Obec Ostřešany	Úprava veřejného prostranství	2011	526 009 Kč	380 880 Kč
Obec Jezbořice	Regenerace centra obce Jezbořice	2012	471 202 Kč	350 798 Kč
Město Heřmanův Městec	Oprava chodníku v ulici Barákova v Heřmanově Městci	2012	699 819 Kč	450 000 Kč
Obec Čepí	Rekonstrukce veřejného osvětlení a veřejného rozhlasu v Čepí – 1. Etapa	2012	371 576 Kč	276 379 Kč
Obec Bezděkov	Oprava místní komunikace, chodníku včetně výsadby zeleně	2012	514 680 Kč	382 820 Kč
Obec Svojšice	Rekonstrukce chodníků a výsadba zeleně v obci SVOJŠICE	2012	566 924 Kč	421 678 Kč
Obec Lipovec	Stavební úpravy návsi v Lipovci	2012	674 414 Kč	450 000 Kč
Obec Staré Jesenčany	Obnova Obce Staré Jesenčany	2012	1 859 990 Kč	450 000 Kč
Obec Ostřešany	Úprava okolí školy v Ostřešanech	2012	616 773 Kč	435 600 Kč
Obec Lipoltice	Za obec Lipoltice krásnější	2013	572 647 Kč	426 139 Kč
Obec Hošťalovice	Veřejný rozhlas	2013	243 302 Kč	180 968 Kč

**14 483 910 Kč**

**8 801 585 Kč**

### Fiche 3 - Živý venkov

Obec Klešice	Obnova a výstavba v oblasti sportu a volnočasových aktivit – rekonstrukce sportovních ploch	2009	588 278 Kč	441 731 Kč
Obec Svinčany	Regenerace areálu rozhledny Barborka pro volnočasové aktivity	2009	466 260 Kč	333 000 Kč
Obec Čepí	Stavební úpravy sálu Obecního domu v Čepí	2010	454 584 Kč	322 681 Kč
Obec Veselí	Venkovní kuželna se zázeminím ve sportovní rekreačním areálu Veselí	2010	649 704 Kč	334 350 Kč
Obec Valy	Rekonstrukce provozního zázeminí hřiště včetně přilehlých ploch	2010	464 625 Kč	348 468 Kč
Obec Lukavice	Budova obecního úřadu - sanace vlhkého zdiva	2010	653 550 Kč	477 000 Kč
Městys Bojanov	Odpočinkové zóny Bojanov	2010	388 885 Kč	249 629 Kč
Město Seč	Výměna oken na budově Mateřské školky v Seči, okr. Chrudim	2011	423 151 Kč	317 350 Kč
Sbor dobrovolných hasičů H.Městec	Rekonstrukce hygienického zařízení v hasičské zbrojnici	2011	290 159 Kč	223 348 Kč
Obec Mokošín	DĚTSKÉ HRŠTĚ	2011	460 613 Kč	264 600 Kč
Obec Dubany	Oprava střechy na obchodě a hasičské zbrojnici (objekt č.p. 52)	2011	741 710 Kč	441 000 Kč

Železnohorák, o.s.	Regenerace areálu Polánka pro volnočasové aktivity	2011	653 866 Kč	450 000 Kč
Obec Krásné	Rekonstrukce bývalé školy na kulturně technické zázemí pro spolkovou činnost – I. Etapa	2012	2 426 023 Kč	450 000 Kč
Český svaz chovatelů – základní organizace Svinčany	Oprava venkovní fasády na budově chovatelského areálu ve Svinčanech	2012	211 127 Kč	183 439 Kč
Obec Valy	Rekonstrukce Mateřské školy ve Valech	2012	478 000 Kč	355 536 Kč
Obec Veselí	Renovace herního povrchu hřiště	2013	498 176 Kč	448 358 Kč
Obec Valy	Rekonstrukce Mateřské školy ve Valech - 2. etapa	2013	284 000 Kč	255 600 Kč
Základní škola Ronov nad D.	Víceúčelové hřiště	2013	153 900 Kč	132 300 Kč
Sulis	Hrajeme si s rytířem Sekolíkem	2013	620 730 Kč	450 000 Kč
Obec Třebosice	Výměna střešní krytiny	2013	759 229 Kč	450 000 Kč
Sbor dobrovolných hasičů Heřmanův Městec	Rekonstrukce hasičské zbrojnice	2013	591 803 Kč	374 379 Kč
Základní organizace Českého zahrádkářského svazu H. Městec	Oprava zahrádkářského domku	2013	979 756 Kč	450 000 Kč
Obec Mikulovice	Vybavení školky	2013	1 361 327 Kč	450 000 Kč
Sbor dobrovolných hasičů Mladotice	Kompletní oprava střešního pláště a komínového tělesa obecní budovy	2013	599 210 Kč	435 600 Kč

**15 198 666 Kč      8 638 369 Kč**

#### Fiche 4 - Poznání regionu

Obec Svinčany	ROZHLEDNA Barborka – výměna nosné konstrukce	2012	699 819 Kč	450 000 Kč
Sulis	Ekostezka Země rytíře Sekolíka	2012	340 000 Kč	301 500 Kč
Obec Snojedy	Realizace III. Etapy cyklostezky v obci Snojedy	2013	676 160 Kč	450 000 Kč

**1 715 979 Kč      1 201 500 Kč**

#### Fiche 5 - Krajina krásnější

Josef Hudec	Pořízení kolového traktoru	2011	598 800 Kč	249 500 Kč
Zemědělská a.s. Horní Bradlo	Nákup techniky	2011	595 800 Kč	248 250 Kč
Zemědělská, a.s. Horní Bradlo	Čištění kanalizací a meliorace	2012	699 819 Kč	450 000 Kč
Kamil Holub	Stroje na údržbu travních porostů	2012	340 000 Kč	301 500 Kč
Kamil Holub	Stroje na údržbu travních porostů – část 2	2013	327 900 Kč	135 495 Kč
Zemědělská a.s. Horní Bradlo	Údržba středisek	2013	190 284 Kč	60 000 Kč
Jan Vašíček	Fixace skotu a manipulace s dobytkem	2013	720 000 Kč	250 000 Kč

**3 472 603 Kč      1 694 745 Kč**

#### Fiche 6 - Cestovní ruch

Dana Zdražilová	Rekonstrukce Hotelu Lichnice	2013	326 771 Kč	294 093 Kč
-----------------	------------------------------	------	------------	------------

**326 771 Kč      294 093 Kč**

Zdroj MAS ŽR

## A.1.4. Pravidla jednání tematických pracovních skupin

Před prvním jednáním tematických pracovních skupin byla stanovena určitá pravidla jednání, kterými se řídili všichni její členové:

- 1) **Mluvit stručně a k věci.**
- 2) **Mluvit jen v případě, že máme co říct.**
- 3) **Respektovat názory druhých, avšak neopakovat je.**
- 4) **Kritiku vznést pouze věcnou, podloženou argumenty s návrhem jiného řešení**

Jednání pracovních skupin bylo vedeno moderátorem, který řídil samotná jednání a zajišťoval dodržování pravidel jednání. Na vedení pracovních skupin měla MAS zajištěného odborného dodavatele, kterým byla firma VN KONZULT, s.r.o.

Úkolem moderátora TPS bylo:

- 1) zapisovat, co důležitého bylo řečeno
- 2) informace věcně třídit
- 3) hlídat čas vyjádření jednotlivých účastníků a směřovat jednání k cíli
- 4) konfrontovat jednotlivé návrhy tak, aby se dostávaly do souladu
- 5) povzbuzovat účastníky, aby vyjádřili maximum podložených názorů
- 6) společně s účastníky stanovit prioritní opatření

## Celkový plán jednání tematických pracovních skupin MAS

### 1. jednání TPS k tematickým oblastem:

Úkolem 1. Jednání jednotlivých tematických pracovních skupin bylo:

- 1) stanovit jaké jsou konkrétní problémy v tematické oblasti, výsledkem byl seznam problémů, nedostatků
- 2) co je třeba v dané oblasti uskutečnit, řešit, financovat? (potřeby regionu). Výsledkem byl seznam 5-20 důležitých věcí, které je třeba uskutečnit (z některých se později staly budoucí aktivity ISÚ)
- 3) jaké cíle je třeba v dané oblasti stanovit? Výsledek: 2-5 cílů v oblasti
- 4) jak by měla daná oblast vypadat v ideálním případě, třeba za 5-10 let (kdybychom měli dostatek peněz a lidí pro uskutečnění své vize) Výsledek: dílčí vize

Po 1. jednání TPS byly výsledky rozeslány do všech TPS.

### 2. jednání TPS:

Využili se podklady z prvního jednání TPS a úkolem druhého setkání TPS bylo:

- 1) zhodnocení SWOT podle dodaných podkladů.
- 2) odsouhlasená vize v daném tématu
- 3) upřesněné dílčí cíle k dosažení vize v tématu
- 4) návrh aktivit pro realizaci stanovených cílů

### 3. jednání TPS:

- 1) revize vize v dané oblasti, cílů a aktivit s ohledem na výsledky jiných TPS a celkové koncepce ISÚ
- 2) seřazení cílů a aktivit dle priorit
- 3) formulace rizik u hlavních cílů
- 4) návrh monitorovacích indikátorů (co vznikne, kolik a čeho díky realizaci každé aktivity)

## A.2. Analytická část

### A.2.1. Statistiky a fakta z externích zdrojů - tabulka

Zdroj dat	Dílčí témata (oblasti dat)
Český statistický úřad vč. MOS (městská a obecní statistika)	obyvatelstvo, ekonomika, cestovní ruch, trh práce, bydlení, sociální péče, kultura, školství a vzdělávání, sport, tělovýchova a volný čas, složky životního prostředí, správa
Centrum pro regionální rozvoj ČR	vnější vztahy, školství a vzdělávání, zdravotnictví, správa
Česká centrála cestovního ruchu – CzechTourism	cestovní ruch
Ministerstvo pro místní rozvoj	bydlení
Krajský úřad	techn. infrastruktura, dopr. obslužnost, odpad. hospodářství, soc. péče
Úřad práce	% nezaměstnanosti v obcích, počet evidovaných uchazečů o práci, počet a struktura volných míst
Obec s rozšířenou působností	dopravní infrastruktura, bezpečnost, kultura, ochrana životního prostředí, složky životního prostředí, odpadové hospodářství
Portál územní samosprávy „Města obce online“	správa
Obec regionu	infrastruktura, vybavenost, kultura, spolková činnost, sport, tělovýchova a volný čas, ekonomická situace, ochrana životního prostředí
Územní plány obcí	využití ploch, investiční záměry
Strategie Pardubického kraje	vazba na cíle Pardubického kraje
Dopravní politika ČR 2005-2013	doprava
Národní strategie rozvoje cyklistické dopravy 2004	cyklistika, doprava, cestovní ruch
Národní strategie finančního vzdělávání 2010	vzdělávání, školství
Koncepce památkové péče v ČR 2011-2016	kulturní dědictví, cestovní ruch
Aktualizace Státní kulturní politiky na léta 2013-2014 s výhledem na roky 2015-2020	kulturní dědictví, cestovní ruch
Národní akční plán podporující pozitivní stárnutí 2013-2017	obyvatelstvo
Koncepce bydlení České republiky do roku 2020	bydlení, obyvatelstvo
Koncepce státní politiky cestovního ruchu v ČR 2014 – 2020	cestovní ruch
Národní inovační strategie ČR 2012-2020	inovace
Národní akční plán ČR pro energii z obnovitelných zdrojů 2010-2020	obnovitelné zdroje, životní prostředí
Koncepce podpory malých a středních podnikatelů 2014-2020	podnikání, inovace, rozvoj
Strategie celoživotního učení ČR 2007-2015	vzdělávání, školství
Zdraví 21	zlepšování zdravotního stavu obyvatelstva
Akční plán pro rozvoj ekologického zemědělství v letech 2011-2015	ekologie, zemědělství, životní prostředí
Státní program ochrany přírody a krajiny ČR 2009-2020	životní prostředí
Státní politika životního prostředí ČR 2012-2020	životní prostředí, péče o krajinu
Plán péče CHKO Železné hory	životní prostředí, péče o krajinu
Strategie turistické oblasti Chrudimsko-Hlinecko	cestovní ruch

Zdroj dat	Dílčí témata (oblasti dat)
Strategie ORP Pardubice, Chrudim, Přelouč	koncepce rozvoje školství, zdravotnictví, odpadového hospodářství a cestovní ruch

## A.2.2. Stav obyvatelstva v roce 2013 /stav k 31.12.2013/

Obec název	Celkem	Ženy	muži	Živě narození celkem	Zemřelí celkem	Přistěhovaní celkem	Vystěhovaní celkem	0–14 let	15–64 let	65 a více let
Dřenice	361	187	174	5	3	14	9	60	250	51
Lány	273	145	128	5	5	4	3	56	178	39
Třibřichy	292	146	146	3	1	3	3	39	202	51
Úherčice	123	59	64	0	3	2	5	20	74	29
Hodonín	96	49	47	0	0	0	2	17	67	12
Rozhovice	292	140	152	7	4	14	10	55	194	43
Křižanovice	116	62	54	2	1	8	4	17	75	24
Licibořice	233	128	105	3	3	3	7	38	157	38
Vyžice	199	107	92	1	2	5	1	36	120	43
Lipovec	233	128	105	0	3	1	9	27	156	50
Stolany	369	184	185	5	1	5	5	51	266	52
Smojedy	653	318	335	4	2	26	22	124	482	47
Rabštejská Lhota	743	388	355	11	2	31	26	134	531	78
Běstvína	528	247	281	4	4	12	18	83	325	120
Bojanov	627	310	317	8	15	12	8	78	407	142
Bousov	214	107	107	1	1	1	2	30	150	34
Bylany	425	194	231	8	4	13	10	90	296	39
Ctětín	272	133	139	0	2	5	6	30	169	73
České Lhotice	103	49	54	0	0	6	5	13	62	28
Heřmanův Městec	4 822	2 527	2 295	51	102	157	114	722	3 136	964
Horní Bradlo	468	232	236	6	5	7	6	55	313	100
Hošťalovice	135	63	72	0	2	4	3	21	79	35
Kostelec u H. Městce	328	169	159	5	2	14	9	59	232	37
Krásné	160	74	86	1	1	2	7	19	104	37
Libkov	83	42	41	2	2	2	0	5	55	23
Liboměřice	150	66	84	1	1	4	5	24	104	22
Lukavice	880	448	432	4	9	16	39	154	596	130
Míčov-Sušice	271	122	149	1	0	12	7	23	179	69
Mladoňovice	315	161	154	6	2	6	7	44	209	62
Morašice	680	350	330	6	7	23	19	101	461	118
Načešice	590	289	301	10	6	17	10	100	409	81
Nasavrky	1 658	835	823	25	16	46	56	262	1 098	298
Podhořany u Ronova	274	134	140	0	3	16	1	32	179	63
Prachovice	1 436	699	737	18	13	36	36	228	1 044	164
Ronov nad Doubravou	1 696	872	824	13	14	30	42	245	1 145	306
Seč	1 710	831	879	19	21	57	29	208	1 177	325
Sobětuchy	891	428	463	10	5	76	25	176	637	78

Obec název	Celkem	Ženy	muži	Živě narození celkem	Zemřelí celkem	Přistěhovaní celkem	Vystěhovaní celkem	0–14 let	15–64 let	65 a více let
Třemošnice	3 157	1 546	1 611	25	27	78	85	387	2 240	530
Vápenný Podol	215	114	101	1	3	7	2	38	142	35
Chrtníky	86	44	42	0	1	2	2	9	61	16
Dubany	245	125	120	5	4	2	9	47	164	34
Třebosice	204	105	99	2	2	7	5	40	140	24
Holotín	54	24	30	0	0	6	0	8	38	8
Sovolusky	137	64	73	0	4	6	3	20	102	15
Klešice	389	193	196	1	2	17	5	77	275	37
Biskupice	67	35	32	2	0	8	3	11	49	7
Kněžnice	150	71	79	2	3	4	4	24	89	37
Žlebské Chvalovice	92	49	43	0	2	6	3	11	49	32
Barchov	174	83	91	0	3	3	9	17	132	25
Bezděkov	298	141	157	2	3	7	6	51	200	47
Brloh	238	128	110	5	5	13	7	28	165	45
Bukovina u Přelouče	73	39	34	0	1	3	0	11	54	8
Čepí	428	203	225	7	4	33	21	84	282	62
Choltice	1 067	569	498	8	11	29	23	188	680	199
Jedousov	156	73	83	5	4	7	2	29	110	17
Jeníkovice	253	118	135	4	5	1	7	45	169	39
Jezbořice	357	186	171	3	3	19	9	49	251	57
Lipoltice	409	210	199	4	7	14	9	60	285	64
Litošice	131	56	75	0	2	7	3	16	101	14
Mikulovice	1 141	571	570	10	9	57	49	182	788	171
Mokošín	166	88	78	2	2	2	3	18	122	26
Ostřešany	1 020	518	502	6	15	34	17	150	702	168
Poběžovice u Přelouče	83	40	43	0	1	2	5	12	51	20
Přelouč	9 019	4 517	4 502	80	103	240	255	1 228	6 172	1 619
Staré Jesenčany	374	185	189	6	4	14	36	72	256	46
Stojice	203	99	104	0	1	9	5	22	140	41
Svinčany	435	203	232	3	3	21	18	78	297	60
Svojsice	258	126	132	4	4	4	3	47	178	33
Turkovice	268	136	132	1	5	17	5	45	171	52
Urbanice	72	34	38	0	0	3	2	4	48	20
Valy	483	242	241	5	6	11	5	70	336	77
Veselí	376	186	190	3	4	5	3	63	249	64
	<b>44 977</b>	<b>22 544</b>	<b>22 433</b>	<b>441</b>	<b>520</b>	<b>1 388</b>	<b>1 193</b>	<b>6 717</b>	<b>30 606</b>	<b>6 654</b>

Zdroj: Český statistický úřad



### A.2.3. Vývoj obyvatel v obcích MAS v letech 2008 - 2013

Obec název	2008	2009	2010	2011	2012	2013
Dřenice	337	335	346	344	354	361
Lány	227	241	243	256	272	273
Třibřichy	290	287	286	285	290	292
Úherčice	117	120	122	129	129	123
Hodonín	91	93	92	98	98	96
Rozhovice	264	263	272	280	285	292
Křižanovice	115	114	111	111	111	116
Licibořice	235	228	221	235	237	233
Vyžice	171	171	175	176	196	199
Lipovec	223	229	232	247	244	233
Stolany	370	379	372	367	365	369
Srnojedy	642	643	630	626	647	653
Rabštejská Lhota	694	705	704	718	729	743
Běstvína	511	521	522	520	534	528
Bojanov	642	646	646	638	630	627
Bousov	214	217	220	218	215	214
Bylany	385	400	380	411	418	425
Ctětín	265	264	258	273	275	272
České Lhotice	94	100	101	101	102	103
Heřmanův Městec	5 027	4 992	4 926	4 875	4 830	4 822
Horní Bradlo	463	469	468	473	466	468
Hošťalovice	135	134	136	137	136	135
Kostelec u Heřmanova Městce	312	315	323	324	320	328
Krásné	151	151	153	173	165	160
Libkov	82	78	79	80	81	83
Liboměřice	143	146	142	151	151	150
Lukavice	924	927	943	915	908	880
Míčov-Sušice	273	270	262	262	265	271
Mladoňovice	327	325	319	321	312	315
Morašice	609	615	636	675	677	680
Načešice	552	557	570	581	579	590
Nasavrky	1 644	1 651	1 656	1 654	1 659	1 658
Podhořany u Ronova	261	267	269	262	262	274
Prachovice	1 481	1 460	1 503	1 462	1 431	1 436
Ronov nad Doubravou	1 743	1 744	1 743	1 716	1 709	1 696
Seč	1 654	1 658	1 665	1 677	1 684	1 710
Sobětuchy	726	763	834	841	835	891
Třemošnice	3 194	3 160	3 144	3 179	3 166	3 157
Vápenný Podol	219	216	217	218	212	215
Chrtníky	83	83	83	88	87	86
Dubany	215	213	227	238	251	245

Obec název	2008	2009	2010	2011	2012	2013
Třebosice	185	177	176	194	202	204
Holotín	38	40	42	45	48	54
Sovolusky	128	127	128	131	138	137
Klešice	361	378	387	380	378	389
Biskupice	44	47	48	61	60	67
Kněžice	152	157	152	149	151	150
Žlebské Chvalovice	80	81	86	92	91	92
Barchov	173	185	180	175	183	174
Bezděkov	258	261	262	296	298	298
Brloh	232	226	226	223	232	238
Bukovina u Přelouče	78	71	71	70	71	73
Čepí	415	403	411	418	413	428
Choltice	1 012	1 014	1 031	1 035	1 064	1 067
Jedousov	143	142	138	144	150	156
Jeníkovice	235	237	240	259	260	253
Jezbořice	347	350	358	346	347	357
Lipoltice	396	396	389	409	407	409
Litošice	122	131	134	128	129	131
Mikulovice	972	1 075	1 093	1 121	1 132	1 141
Mokošín	159	149	152	160	167	166
Ostřešany	980	982	1 009	1 013	1 012	1 020
Poběžovice u Přelouče	92	87	85	86	87	83
Přelouč	8 721	8 751	8 757	9 091	9 057	9 019
Staré Jesenčany	295	308	323	374	394	374
Stojice	212	215	216	208	200	203
Svinčany	397	412	425	426	432	435
Svojšíce	239	243	243	248	257	258
Turkovice	257	247	255	273	260	268
Urbanice	68	68	68	71	71	72
Valy	457	470	470	470	478	483
Veselí	337	347	358	366	375	376
	<b>43 690</b>	<b>43 927</b>	<b>44 144</b>	<b>44 797</b>	<b>44 861</b>	<b>44 77</b>

Zdroj: Český statistický úřad

## A.2.4. Přírůstek a úbytek obyvatelstva v obcích v letech 2008 - 2013

Obec název	Přirozený přírůstek/úbytek						Migrační přírůstek/úbytek					
	2008	2009	2010	2011	2012	2013	2008	2009	2010	2011	2012	2013
Dřenic	4	1	-3	-3	2	2	9	-3	14	-7	8	5
Lány	0	3	0	2	1	0	-8	11	2	1	15	1
Třibřichy	2	-6	1	-5	0	2	7	3	-2	-2	5	0
Úherčice	2	1	1	0	-1	-3	-2	2	1	10	1	-3
Hodonín	1	3	-1	1	0	0	0	-1	0	0	0	-2
Rozhovice	3	0	1	1	-1	3	4	-1	8	5	6	4
Křižanovice	0	0	0	1	1	1	3	-1	-3	0	-1	4
Licibořice	1	0	-1	-1	2	0	-1	-7	-6	-2	0	-4
Vyžice	-1	1	-5	-2	1	-1	0	-1	9	1	19	4
Lipovec	-1	2	-2	5	-1	-3	3	4	5	-2	-2	-8
Stolany	5	3	-4	4	0	4	8	6	-3	-8	-2	0
Smojedy	9	6	4	3	4	2	-5	-5	-17	-11	17	4
Rabštejnská Lhota	4	2	-1	6	1	9	12	9	0	21	10	5
Běstvina	-5	-5	-3	-3	3	0	18	15	4	2	11	-6
Bojanov	-3	0	-2	-2	-3	-7	-7	4	2	0	-5	4
Bousov	0	1	3	1	-2	0	3	2	0	-3	-1	-1
Bylany	4	4	2	3	5	4	10	11	-22	-1	2	3
Ctětín	-4	-1	-4	0	-1	-2	6	0	-2	-1	3	-1
České Lhotice	-2	2	1	-1	0	0	-7	4	0	-2	1	1
Heřmanův Městec	-23	-38	-41	-45	-59	-51	78	3	-25	25	14	43
Horní Bradlo	-7	-2	-2	-2	-3	1	12	8	1	11	-4	1
Hošťalovice	-1	0	-1	-4	0	-2	0	-1	3	-1	-1	1
Kostelec u H. Městce	0	0	0	-2	-5	3	7	3	8	-6	1	5
Krásné	1	1	-1	-2	-3	0	-1	-1	3	5	-5	-5
Libkov	-2	-3	0	-1	1	0	-1	-1	1	3	0	2
Liboměřice	2	2	-1	-1	-2	0	-2	1	-3	6	2	-1
Lukavice	7	7	-1	4	4	-5	21	-4	17	2	-11	-23
Míčov-Sušice	-2	-4	-2	-1	-5	1	-4	1	-6	-1	8	5
Mladoňovice	-3	-4	-2	-1	-2	4	5	2	-4	4	-7	-1
Morašice	1	-3	1	0	-1	-1	5	9	20	33	3	4
Načešice	7	1	1	1	0	4	12	4	12	7	-2	7
Nasavrky	11	4	4	6	-4	9	19	3	1	1	9	-10
Podhořany u Ronova	-2	-1	-4	-1	0	-3	-6	7	6	1	0	15
Prachovice	1	2	3	4	0	5	-7	-23	40	-3	-31	0
Ronov nad Doubravou	2	3	-5	-7	-1	-1	14	-2	4	-8	-6	-12
Seč	0	-6	-5	-7	-24	-2	14	10	12	25	31	28
Sobětuchy	6	2	-1	4	6	5	45	35	72	6	-12	51
Třemošnice	8	0	1	-8	-14	-2	-54	-34	-17	41	1	-7
Vápenný Podol	3	-2	1	-3	1	-2	4	-1	0	7	-7	5
Chrtínky	-2	0	1	-1	-1	-1	-7	0	-1	4	0	0

Obec název	Přirozený přírůstek/úbytek						Migrační přírůstek/úbytek					
	2008	2009	2010	2011	2012	2013	2008	2009	2010	2011	2012	2013
Dubany	0	-5	0	4	1	1	-2	3	14	7	12	-7
Třebosice	5	1	4	0	-3	0	8	-9	-5	5	11	2
Holotín	1	1	-1	-1	1	0	5	1	3	4	2	6
Sovolusky	-2	-1	0	2	4	-4	-2	0	1	0	3	3
Klešice	4	7	-2	-4	5	-1	-7	10	11	2	-7	12
Biskupice	-2	-1	1	-2	1	2	7	4	0	4	-2	5
Kněžice	1	0	0	0	2	-1	0	5	-5	-5	0	0
Žlebské Chvalovice	-1	-1	-1	-2	-4	-2	1	2	6	3	3	3
Barchov	-1	-1	0	-4	2	-3	3	13	-5	-6	6	-6
Bezděkov	-2	3	-4	3	-3	-1	-3	0	5	7	5	1
Brloh	-3	0	-3	-3	1	0	5	-6	3	2	8	6
Bukovina u Přelouče	-2	-2	-1	0	0	-1	-2	-5	1	-4	1	3
Čepí	-4	-5	-2	4	0	3	15	-7	10	8	-5	12
Choltice	5	7	4	-3	3	-3	6	-5	13	5	26	6
Jedousov	2	4	-1	0	-2	1	0	-5	-3	-2	8	5
Jeníkovice	1	0	2	4	2	-1	4	2	1	3	-1	-6
Jezbořice	-1	0	-1	0	2	0	10	3	9	1	-1	10
Lipoltice	-3	0	-1	-4	3	-3	20	0	-6	15	-5	5
Litošice	0	1	-3	-2	1	-2	3	8	6	1	0	4
Mikulovice	5	8	-8	7	8	1	52	95	26	44	3	8
Mokošín	3	1	1	1	1	0	-2	-11	2	5	6	-1
Ostřešany	-5	4	6	0	-2	-9	32	-2	21	8	1	17
Poběžovice u Přelouče	1	-1	-2	0	2	-1	0	-4	0	2	-1	-3
Přelouč	-11	-17	-9	23	-28	-23	207	47	15	18	-6	-15
Staré Jesenčany	3	3	2	3	-1	2	39	10	13	24	21	-22
Stojice	-4	-4	0	-4	-2	-1	-4	7	1	-2	-6	4
Svinčany	-1	-2	1	-1	-4	0	21	17	12	12	10	3
Svojšíce	1	-1	0	6	0	0	10	5	0	-1	9	1
Turkovice	4	-1	3	-1	1	-4	-5	-9	5	-4	-14	12
Urbanice	-2	-2	-2	1	0	0	1	2	2	2	0	1
Valy	8	3	0	-1	-1	-1	44	10	0	5	9	6
Veselí	4	-1	2	3	2	-1	1	11	9	-2	7	2
<b>Celkem MAS ŽR</b>	<b>30</b>	<b>-26</b>	<b>-82</b>	<b>-28</b>	<b>-109</b>	<b>-79</b>	<b>674</b>	<b>263</b>	<b>299</b>	<b>324</b>	<b>173</b>	<b>195</b>
<b>Pardubický</b>	<b>665</b>	<b>641</b>	<b>401</b>	<b>-53</b>	<b>-18</b>	<b>-315</b>	<b>3 120</b>	<b>503</b>	<b>434</b>	<b>204</b>	<b>47</b>	<b>-140</b>
<b>Česká republika</b>	<b>14 622</b>	<b>10 927</b>	<b>10 309</b>	<b>1 825</b>	<b>387</b>	<b>-2 409</b>	<b>71 790</b>	<b>28 344</b>	<b>15 648</b>	<b>16 889</b>	<b>10 293</b>	<b>-1 297</b>

Zdroj: Český statistický úřad

**A.2.5. Stav mužů a žen v letech 2008 - 2013**

Obec název	2 008		2 009		2 010		2 011		2 012		2 013	
	Ženy	muži	ženy	muži	ženy	muži	Ženy	muži	ženy	muži	ženy	muži
Dřenic	182	155	182	153	185	161	181	163	184	170	187	174
Lány	120	107	127	114	129	114	136	120	144	128	145	128
Třibřichy	152	138	147	140	145	141	145	140	142	148	146	146
Úherčice	55	62	56	64	57	65	60	69	61	68	59	64
Hodonín	45	46	47	46	45	47	50	48	50	48	49	47
Rozhovice	129	135	131	132	135	137	137	143	140	145	140	152
Křižanovice	62	53	63	51	62	49	59	52	59	52	62	54
Licibořice	128	107	123	105	118	103	125	110	129	108	128	105
Vyžice	94	77	95	76	98	77	101	75	109	87	107	92
Lipovec	122	101	127	102	128	104	136	111	134	110	128	105
Stolany	182	188	188	191	181	191	180	187	183	182	184	185
Smojedy	318	324	316	327	307	323	303	323	314	333	318	335
Rabštejská Lhota	357	337	365	340	367	337	380	338	386	343	388	355
Běstvina	251	260	254	267	252	270	246	274	248	286	247	281
Bojanov	323	319	323	323	319	327	316	322	312	318	310	317
Bousov	108	106	108	109	109	111	109	109	108	107	107	107
Bylany	173	212	178	222	176	204	184	227	190	228	194	231
Ctětín	134	131	132	132	128	130	137	136	138	137	133	139
České Lhotice	48	46	50	50	51	50	49	52	48	54	49	54
Heřmanův Městec	2636	2391	2614	2378	2579	2347	2560	2315	2544	2286	2527	2295
Horní Bradlo	231	232	229	240	233	235	235	238	231	235	232	236
Hošťalovice	65	70	63	71	64	72	66	71	65	71	63	72
Kostelec u H. Městce	155	157	157	158	163	160	166	158	168	152	169	159
Krásné	77	74	76	75	76	77	80	93	75	90	74	86
Libkov	42	40	40	38	40	39	41	39	41	40	42	41
Liboměřice	66	77	66	80	64	78	68	83	64	87	66	84
Lukavice	439	485	447	480	456	487	454	461	451	457	448	432
Míčov-Sušice	124	149	120	150	117	145	118	144	118	147	122	149
Mladoňovice	154	173	154	171	153	166	157	164	156	156	161	154
Morašice	303	306	307	308	323	313	344	331	345	332	350	330
Načešice	279	273	280	277	286	284	290	291	284	295	289	301
Nasavrky	840	804	832	819	834	822	827	827	837	822	835	823
Podhořany u Ronova	131	130	137	130	137	132	132	130	130	132	134	140
Prachovice	727	754	717	743	734	769	717	745	698	733	699	737
Ronov nad Doubravou	882	861	889	855	894	849	888	828	881	828	872	824
Seč	817	837	814	844	813	852	815	862	821	863	831	879
Sobětuchy	339	387	347	416	381	453	388	453	401	434	428	463
Třemošnice	1569	1625	1542	1618	1537	1607	1558	1621	1545	1621	1546	1611
Vápenný Podol	112	107	111	105	113	104	113	105	111	101	114	101
Chrtínky	44	39	43	40	44	39	44	44	44	43	44	42

Dubany	107	108	104	109	111	116	115	123	126	125	125	120
Obec název	2 008		2 009		2 010		2 011		2 012		2 013	
	Ženy	muži	ženy	muži	ženy	muži	Ženy	muži	ženy	muži	ženy	muži
Třebosice	93	92	88	89	86	90	94	100	103	99	105	99
Holotín	15	23	16	24	18	24	19	26	20	28	24	30
Sovolusky	64	64	63	64	62	66	63	68	64	74	64	73
Klešice	179	182	187	191	194	193	186	194	185	193	193	196
Biskupice	28	16	31	16	34	14	34	27	32	28	35	32
Kněžice	74	78	77	80	73	79	70	79	70	81	71	79
Žlebské Chvalovice	41	39	41	40	45	41	49	43	50	41	49	43
Barčov	80	93	86	99	85	95	85	90	87	96	83	91
Bezděkov	123	135	123	138	122	140	135	161	137	161	141	157
Brloh	125	107	124	102	121	105	120	103	126	106	128	110
Bukovina u Přelouče	43	35	39	32	39	32	37	33	39	32	39	34
Čepí	200	215	198	205	203	208	201	217	195	218	203	225
Choltice	544	468	547	467	559	472	545	490	566	498	569	498
Jedousov	76	67	74	68	69	69	70	74	72	78	73	83
Jeníkovice	113	122	113	124	114	126	125	134	122	138	118	135
Jezbořice	180	167	182	168	186	172	178	168	177	170	186	171
Lipoltice	215	181	214	182	209	180	216	193	211	196	210	199
Litošice	55	67	58	73	61	73	55	73	58	71	56	75
Mikulovice	473	499	516	559	517	576	544	577	560	572	571	570
Mokošín	86	73	83	66	84	68	87	73	89	78	88	78
Ostřešany	495	485	498	484	513	496	520	493	517	495	518	502
Poběžovice u Přelouče	42	50	42	45	41	44	44	42	42	45	40	43
Přelouč	4397	4324	4413	4338	4387	4370	4537	4554	4520	4537	4517	4502
Staré Jesenčany	151	144	157	151	160	163	181	193	193	201	185	189
Stojice	105	107	105	110	107	109	99	109	94	106	99	104
Svinčany	186	211	191	221	198	227	200	226	208	224	203	232
Svojšíce	117	122	120	123	119	124	121	127	125	132	126	132
Turkovice	138	119	132	115	134	121	139	134	131	129	136	132
Urbanice	30	38	29	39	30	38	33	38	33	38	34	38
Valy	231	226	237	233	237	233	232	238	238	240	242	241
Veselí	174	163	176	171	181	177	185	181	189	186	186	190
	21995	21695	22061	21866	22132	22012	22414	22383	22468	22393	22544	22433

Zdroj: Český statistický úřad

**A.2.6. Vývoj věkové struktury v obcích v letech 2008 - 2013**

Obec název	0–14 let			15–64 let			65 a více let		
	2008	2012	2013	2008	2012	2013	2008	2012	2013
Dřenice	58	60	60	226	244	250	53	50	51
Lány	44	55	56	151	179	178	32	38	39
Třibřichy	43	38	39	205	205	202	42	47	51
Úherčice	12	23	20	77	78	74	28	28	29
Hodonín	16	18	17	65	68	67	10	12	12
Rozhovice	38	50	55	183	193	194	43	42	43
Křižanovice	17	15	17	78	70	75	20	26	24
Licibořice	38	35	38	157	166	157	40	36	38
Vyžice	29	38	36	97	119	120	45	39	43
Lipovec	17	32	27	153	162	156	53	50	50
Stolany	53	50	51	275	269	266	42	46	52
Srnjedy	143	131	124	467	473	482	32	43	47
Rabštejnská Lhota	118	127	134	514	531	531	62	71	78
Běstvína	83	85	83	336	332	325	92	117	120
Bojanov	73	75	78	433	407	407	136	148	142
Bousov	24	31	30	156	151	150	34	33	34
Bylany	72	85	90	275	293	296	38	40	39
Ctětín	35	35	30	161	168	169	69	72	73
České Lhotice	9	12	13	64	64	62	21	26	28
Heřmanův Městec	699	715	722	3 495	3 175	3 136	833	940	964
Horní Bradlo	49	50	55	337	323	313	77	93	100
Hošťalovice	18	22	21	83	80	79	34	34	35
Kostelec u H.Městce	54	52	59	228	233	232	30	35	37
Krásné	22	19	19	88	110	104	41	36	37
Libkov	9	4	5	56	57	55	17	20	23
Liboměřice	22	24	24	96	105	104	25	22	22
Lukavice	142	162	154	664	622	596	118	124	130
Míčov-Sušice	27	27	23	194	176	179	52	62	69
Mladoňovice	51	39	44	232	220	209	44	53	62
Morašice	101	104	101	406	461	461	102	112	118
Načešice	92	99	100	396	404	409	64	76	81
Nasavrky	255	260	262	1 147	1 116	1 098	242	283	298
Podhořany u Ronova	27	32	32	171	170	179	63	60	63
Prachovice	234	223	228	1 080	1 047	1 044	167	161	164
Ronov nad Doubravou	252	251	245	1 223	1 159	1 145	268	299	306
Seč	210	191	208	1 162	1 191	1 177	282	302	325
Sobětuchy	121	152	176	548	609	637	57	74	78
Třemošnice	432	395	387	2 298	2 256	2 240	464	515	530
Vápenný Podol	35	38	38	151	142	142	33	32	35
Chrtínky	9	10	9	66	62	61	8	15	16

Obec název	35	50	47	145	166	164	35	35	34
	0–14 let			15–64 let			65 a více let		
	2008	2012	2013	2008	2012	2013	2008	2012	2013
Dubany	35	50	47	145	166	164	35	35	34
Třebosice	32	43	40	128	134	140	25	25	24
Holotín	5	7	8	24	33	38	9	8	8
Sovolusky	21	18	20	90	103	102	17	17	15
Klešice	60	74	77	261	267	275	40	37	37
Biskupice	8	9	11	32	45	49	4	6	7
Kněžice	23	21	24	102	94	89	27	36	37
Žlebské Chvalovice	8	10	11	40	49	49	32	32	32
Barchov	24	20	17	129	139	132	20	24	25
Bezděkov	46	53	51	176	196	200	36	49	47
Brloh	30	22	28	161	162	165	41	48	45
Bukovina u Přelouče	13	11	11	53	51	54	12	9	8
Čepí	66	73	84	302	289	282	47	51	62
Choltice	162	193	188	679	682	680	171	189	199
Jedousov	18	22	29	104	108	110	21	20	17
Jeníkovice	35	47	45	174	173	169	26	40	39
Jezbořice	57	47	49	243	249	251	47	51	57
Lipoltice	53	58	60	275	283	285	68	66	64
Litošice	17	16	16	95	98	101	10	15	14
Mikulovice	145	188	182	702	777	788	125	167	171
Mokošín	14	18	18	132	128	122	13	21	26
Ostřešany	138	150	150	700	694	702	142	168	168
Poběžovice u Přelouče	17	14	12	64	58	51	11	15	20
Přelouč	1 112	1 196	1 228	6 215	6 278	6 172	1 394	1 583	1 619
Staré Jesenčany	53	81	72	200	269	256	42	44	46
Stojice	19	19	22	152	144	140	41	37	41
Svinčany	69	83	78	274	293	297	54	56	60
Svojšice	40	45	47	177	180	178	22	32	33
Turkovice	29	41	45	174	168	171	54	51	52
Urbanice	8	5	4	42	46	48	18	20	20
Valy	62	68	70	325	332	336	70	78	77
Veselí	42	63	63	236	249	249	59	63	64
<b>MAS ŽR - celkem</b>	<b>6 244</b>	<b>6 629</b>	<b>6 717</b>	<b>30 800</b>	<b>30 827</b>	<b>30 606</b>	<b>6 646</b>	<b>7 405</b>	<b>7 654</b>
Pardubický	74 997	77 616	77 936	362 393	351 073	347 586	77 795	87 751	90 463
Česká republika	1 480 007	1 560 296	1 577 455	7 431 383	7 188 211	7 109 420	1 556 152	1 767 618	1 825 544

Zdroj: Český statistický úřad



## A.2.7. Srovnání vzdělání obyvatel MAS v jednotlivých obcích MAS Železnohorský region

Obec	SO ORP název	Obyvatelstvo - věk: 15 a více (vč. nezj.) - celkem	bez vzdělání	základní vzd.vč. neukončeného	střední vč. vyučení (bez maturity)	úplné střední (s maturitou)	nástavbové studium + vyšší odborné vzd.	vysokoškolské
Dřenice	Chrudim	297	0,7	20,2	44,4	20,5	2,4	8,4
Lány	Chrudim	198	0,0	22,7	42,4	20,2	3,5	6,6
Tříbřichy	Chrudim	237	0,0	17,7	44,7	23,6	2,1	5,5
Úherčice	Chrudim	99	0,0	20,2	45,5	17,2	4,0	11,1
Hodonín	Chrudim	75	0,0	10,7	56,0	18,7	2,7	6,7
Rozhovice	Chrudim	216	0,5	26,4	40,3	21,3	5,1	4,2
Křížanovice	Chrudim	91	0,0	31,9	37,4	20,9	3,3	5,5
Licibořice	Chrudim	198	0,0	20,7	40,9	23,2	5,6	7,6
Vyžice	Chrudim	143	0,0	23,8	37,8	19,6	4,9	8,4
Lipovec	Chrudim	205	0,0	24,9	46,3	18,5	2,0	3,4
Stolany	Chrudim	313	0,3	14,7	43,1	27,5	4,5	8,9
Snojedy	Pardubice	509	0,2	12,8	30,5	33,0	3,3	15,9
Rabštejská Lhota	Chrudim	567	0,4	15,9	32,5	30,5	2,1	15,7
Běstvína	Chrudim	433	0,0	20,8	38,1	24,9	3,2	9,5
Bojanov	Chrudim	538	0,2	20,6	43,5	22,5	3,9	7,6
Bousov	Chrudim	186	0,0	21,5	42,5	26,3	2,2	7,5
Bylany	Chrudim	343	0,6	16,9	39,9	20,7	3,2	8,2
Ctětín	Chrudim	223	0,0	30,5	43,0	14,3	2,7	4,5
České Lhotice	Chrudim	86	0,0	22,1	40,7	26,7	2,3	4,7
Heřmanův Městec	Chrudim	4258	0,9	19,3	37,7	25,3	4,0	9,2
Horní Bradlo	Chrudim	397	0,8	18,1	44,1	24,4	3,0	5,8
Hošťalovice	Chrudim	116	0,0	28,4	43,1	19,0	1,7	4,3
Kostelec u Heřm. Městce	Chrudim	270	0,0	14,1	38,9	25,6	2,6	13,0
Krásné	Chrudim	143	0,0	21,7	47,6	23,1	0,7	4,9
Libkov	Chrudim	73	0,0	30,1	50,7	15,1	0,0	2,7
Liboměřice	Chrudim	127	0,8	16,5	39,4	26,0	3,9	9,4
Lukavice	Chrudim	743	0,3	14,9	38,4	29,2	2,7	8,9
Míčov-Sušice	Chrudim	228	1,8	20,2	51,8	15,8	2,2	7,5
Mladoňovice	Chrudim	263	0,0	24,7	40,7	18,6	3,0	10,3
Morašice	Chrudim	536	0,0	22,4	44,6	22,2	2,1	7,6
Načešice	Chrudim	463	0,0	19,4	46,2	20,5	4,3	6,7
Nasavrky	Chrudim	1366	0,2	16,5	37,0	28,6	4,0	10,4
Podhořany Ronova	Chrudim	218	0,0	19,7	43,6	24,8	0,9	5,5
Prachovice	Chrudim	1172	0,9	24,9	45,0	20,1	2,9	3,5
Ronov Doubravou	Chrudim	1426	0,2	17,2	41,6	28,5	3,3	6,1
Seč	Chrudim	1648	0,2	15,9	34,2	23,2	2,7	8,4
Sobětuchy	Chrudim	698	0,1	13,3	31,1	26,6	5,3	13,3
Třemošnice	Chrudim	2678	0,2	16,4	38,6	30,1	3,7	6,8
Vápenný Podol	Chrudim	181	1,1	22,1	43,6	18,2	3,3	8,8

Obec	SO ORP název	Obyvatelstvo - věk: 15 a více (vč. nezj.) - celkem	bez vzdělání	základní vzd.vč. neukončeného	střední vč. vyučení (bez maturity)	úplné střední (s maturitou)	nástavbové studium + vyšší odborné vzd.	vysokoškolské
Chrtníky	Přelouč	79	1,3	20,3	35,4	27,8	3,8	6,3
Dubany	Pardubice	197	0,0	9,6	36,5	32,0	5,1	12,7
Třebosice	Pardubice	144	0,0	15,3	39,6	29,2	4,2	9,7
Holotín	Přelouč	40	0,0	20,0	47,5	17,5	7,5	5,0
Sovolusky	Přelouč	105	0,0	31,4	48,6	17,1	1,9	1,0
Klešice	Chrudim	309	0,0	18,8	44,0	27,5	2,3	4,9
Biskupice	Chrudim	42	0,0	45,2	31,0	16,7	0,0	2,4
Kněžice	Chrudim	122	0,0	24,6	47,5	18,9	4,9	1,6
Žlebské Chvalovice	Chrudim	84	0,0	16,7	48,8	26,2	2,4	6,0
Barchov	Pardubice	158	0,0	18,4	41,1	26,6	0,6	12,7
Bezděkov	Pardubice	236	0,0	13,6	37,7	31,4	4,2	11,4
Brloh	Přelouč	198	2,5	20,2	41,4	27,3	0,5	5,6
Bukovina Přelouče	<sup>u</sup> Přelouč	60	0,0	21,7	50,0	13,3	5,0	5,0
Čepí	Pardubice	331	0,6	17,8	45,9	19,0	4,8	8,5
Choltice	Přelouč	876	0,3	17,0	42,0	25,0	3,5	9,4
Jedousov	Přelouč	118	2,5	23,7	44,1	19,5	4,2	3,4
Jenikovice	Přelouč	194	0,5	19,6	45,4	26,8	2,1	4,1
Jezbořice	Pardubice	290	0,7	21,4	39,7	24,5	2,4	9,3
Lipoltice	Přelouč	338	0,3	20,7	39,1	23,1	3,3	7,4
Litošice	Přelouč	117	0,0	18,8	45,3	27,4	4,3	2,6
Mikulovice	Pardubice	930	0,0	14,7	37,4	26,0	4,1	12,7
Mokošín	Přelouč	141	0,0	14,2	39,0	33,3	3,5	7,8
Ostřešany	Pardubice	849	0,0	16,6	40,3	26,3	3,2	10,0
Poběžovice Přelouče	<sup>u</sup> Přelouč	72	0,0	23,6	37,5	22,2	2,8	11,1
Přelouč	Přelouč	8059	0,3	18,2	36,0	27,3	3,5	9,5
Staré Jesenčany	Pardubice	276	0,0	14,1	33,3	27,9	5,4	16,7
Stojice	Přelouč	194	0,0	23,7	44,8	19,1	3,6	5,7
Svinčany	Přelouč	341	0,6	19,9	40,5	28,7	3,5	4,7
Svojšice	Přelouč	205	1,0	11,7	48,3	25,9	2,4	8,8
Turkovice	Přelouč	231	0,0	23,4	38,5	25,5	3,9	2,6
Urbanice	Přelouč	59	0,0	20,3	40,7	20,3	3,4	15,3
Valy	Přelouč	397	0,3	18,1	40,1	27,5	2,8	6,5
Veselí	Přelouč	321	0,3	15,9	40,5	29,0	3,4	10,0
<b>MAS Železnohorský region celkem</b>	<b>všechna 3 ORP</b>	<b>38074</b>	<b>0,4</b>	<b>18,4</b>	<b>39,0</b>	<b>25,8</b>	<b>3,4</b>	<b>8,6</b>

Zdroj: ČSÚ, SLDB 2011

**A.2.8. Přehled školských zařízení na území regionu**

Obec název	Mateřská škola - POČET TRID	Základní škola – jen první stupeň (1. – 5. ročník) POČET TRID	Základní škola – jen druhý stupeň (6. – 9. ročník) POČET TRID	Základní škola – první i druhý stupeň (1. – 9. ročník) POČET TRID	Základní škola – celkem POČET TRID	Střední škola - obory gymnazií - POČET ŠKOL	SŠ - obory středních odborných a praktických škol - POČET ŠKOL	SŠ - obory středních odborných učilišť a odb. učilišť POČET ŠKOL	Základní umělecké školy POČET ŠKOL
Dřenic	0	0	0	0	0	0	0	0	0
Lány	0	0	0	0	0	0	0	0	0
Třibřichy	0	0	0	0	0	0	0	0	0
Úherčice	0	0	0	0	0	0	0	0	0
Hodonín	0	0	0	0	0	0	0	0	0
Rozhovice	0	0	0	0	0	0	0	0	0
Křižanovice	0	0	0	0	0	0	0	0	0
Licibořice	1	0	0	0	0	0	0	0	0
Vyžice	0	0	0	0	0	0	0	0	0
Lipovec	0	0	0	0	0	0	0	0	0
Stolany	2	1	0	0	1	0	0	0	0
Smojedy	0	0	0	0	0	0	0	0	0
Rabštejská Lhota	2	5	0	0	5	0	0	0	0
Běstvína	1	0	0	0	0	0	0	0	0
Bojanov	1	0	0	7	7	0	0	0	0
Bousov	0	0	0	0	0	0	0	0	0
Bylany	1	0	0	0	0	0	0	0	0
Ctětín	0	0	0	0	0	0	0	0	0
České Lhotice	0	0	0	0	0	0	0	0	0
Heřmanův Městec	7	0	0	34	34	0	0	0	1
Horní Bradlo	1	2	0	0	2	0	0	0	0
Hošťalovice	0	0	0	0	0	0	0	0	0
Kostelec u Heřmanova Městce	0	0	0	0	0	0	0	0	0
Krásné	0	0	0	0	0	0	0	0	0
Libkov	0	0	0	0	0	0	0	0	0
Liboměřice	0	0	0	0	0	0	0	0	0
Lukavice	2	3	0	0	3	0	0	0	0
Míčov-Sušice	0	0	0	0	0	0	0	0	0
Mladoňovice	1	0	0	0	0	0	0	0	0
Morašice	1	2	0	0	2	0	0	0	0
Načešice	1	0	0	0	0	0	0	0	0
Nasavrky	3	0	0	9	9	0	0	1	0
Podhořany u Ronova	0	0	0	0	0	0	0	0	0
Prachovice	3	0	0	9	9	0	0	0	0
Ronov nad Doubravou	3	0	0	9	9	0	0	0	0
Seč	2	0	0	7	7	0	0	0	0

Obec název	Mateřská škola - POČET TŘÍD	Základní škola – jen první stupeň (1. – 5. ročník) POČET TŘÍD	Základní škola – jen druhý stupeň (6. – 9. ročník) POČET TŘÍD	Základní škola – první i druhý stupeň (1. – 9. ročník) POČET TŘÍD	Základní škola – celkem POČET TŘÍD	Střední škola - obory gymnázií - POČET ŠKOL	SŠ - obory středních odborných a praktických škol - POČET ŠKOL	SŠ - obory středních odborných učilišť a odb. učilišť POČET ŠKOL	Základní umělecké školy POČET ŠKOL
Sobětuchy	0	0	0	0	0	0	0	0	0
Třemošnice	3	0	0	10	10	0	1	1	0
Vápenný Podol	0	0	0	0	0	0	0	0	0
Chrtníky	0	0	0	0	0	0	0	0	0
Dubany	0	0	0	0	0	0	0	0	0
Třebosice	0	0	0	0	0	0	0	0	0
Holotín	0	0	0	0	0	0	0	0	0
Sovolusky	0	0	0	0	0	0	0	0	0
Klešice	0	0	0	0	0	0	0	0	0
Biskupice	0	0	0	0	0	0	0	0	0
Kněžice	0	0	0	0	0	0	0	0	0
Žlebské Chvalovice	0	0	0	0	0	0	0	0	0
Barchov	0	0	0	0	0	0	0	0	0
Bezděkov	0	0	0	0	0	0	0	0	0
Brluh	0	0	0	0	0	0	0	0	0
Bukovina u Přelouče	0	0	0	0	0	0	0	0	0
Čepí	1	0	0	0	0	0	0	0	0
Choltice	3	0	0	11	11	0	0	0	0
Jedousov	0	0	0	0	0	0	0	0	0
Jeníkovice	0	0	0	0	0	0	0	0	0
Jezbořice	0	0	0	0	0	0	0	0	0
Lipoltice	1	2	0	0	2	0	0	0	0
Litošice	0	0	0	0	0	0	0	0	0
Mikulovice	1	4	0	0	4	0	0	0	0
Mokošín	0	0	0	0	0	0	0	0	0
Ostřešany	2	5	0	0	5	0	0	0	0
Poběžovice u Přelouče	0	0	0	0	0	0	0	0	0
Přelouč	10	0	0	35	35	1	0	1	1
Staré Jesenčany	0	0	0	0	0	0	0	0	0
Stojice	0	0	0	0	0	0	0	0	0
Svinčany	0	0	0	0	0	0	0	0	0
Svojšice	0	0	0	0	0	0	0	0	0
Turkovice	1	0	0	0	0	0	0	0	0
Urbanice	0	0	0	0	0	0	0	0	0
Valy	1	0	0	0	0	0	0	0	0
Veselí	1	0	0	0	0	0	0	0	0
	<b>56</b>	<b>24</b>	<b>0</b>	<b>131</b>	<b>155</b>	<b>1</b>	<b>1</b>	<b>3</b>	<b>2</b>

Zdroj: Dotazníkové šetření ve školách Železnohorského regionu

## A.2.9. Školy Železnohorského regionu

### Mateřské školy

	Název	Adresa	Počet oddělení	Počet dětí 2013/2014	Počet pedago. a ostatních pracovníků	Max. kapacita	Dostačující kapacita	Kolik dětí nemohlo být přijmuto
1	MŠ Seč	NA Hrázi 300, 538 07 Seč	2	53	10	60	Ano	0
2	MŠ Běština	Běština 111, 538 43 Třemošnice	1	21	4	24	Ano	0
3	MŠ Prachovice	Školní 116, 538 04 Prachovice	3	63	10	75	Ano	0
4	MŠ Bojanov	538 26 Bojanov	1	28	2	30	Ano	0
5	MŠ Ronov n.D.	U školky 470, 538 42 Ronov nad Doubravou	3	84	11	85	Ano	4
6	MŠ Třemošnice	Brigádnická 316, 538 43 Třemošnice	3	84	10	117	Ano	0
7	MŠ Nasavrky	U Školky 246, 538 25 Nasavrky	3	74	11	74	Ano	plno
8	MŠ Turkovice	Na Plachtě 71, 533 63 Turkovice	1	25	2	25	Ano	0
9	MŠ Bylany	Bylany 117	1	28	2	30	Ano	10
10	MŠ Jonášova Heřmanův Městec	Jonášova 726, 538 03 Heřmanův Městec	3	84	11	90	Ne	28
11	MŠ Jiráskova Heřmanův Městec	Jiráskova 872, 538 03 Heřmanův Městec	4	108	13	108	Ne	20
12	MŠ Čepí	Čepí 83	1	28	4	28	Ne	19
13	MŠ Načešice	Načešice 116, 538 03 Heřmanův Městec	1	28	2	28	Ano	0
14	MŠ Licibořice	Licibořice 17	1	25	2	25	Ano	0
15	MŠ Mladoňovice	Mladoňovice 23, 538 23	1	30	7	30	Ano	0
16	MŠ Choltice	Lipoltická 245, 533 61 Choltice	3	50	6	50	Ne	15
17	MŠ Valy	Valy 69, 535 01 Valy	1	25	2	25	Ano	0
18	MŠ Veselí	Veselí 67, 535 01 Veselí	1	25	3	25	Ano	0
19	MŠ Přelouč - Kladenská	Kladenská 1332, 53501 Přelouč	9	252	20	252	Ne	40
20	MŠ Přelouč - Za Fontánou	Za Fontánou 935, 535 01 Přelouč	6	200	15	200	Ne	50

### Základní školy

	Název	Adresa	Počet oddělení	Počet dětí 2013/2014	Počet pedago. a ostatních pracovníků	Max. kapacita	Dostačující kapacita	Kolik dětí nemohlo být přijmuto
1	ZŠ Seč	Čs. Pionýrů 298, 538 07 Seč	9	116	18	270	Ano	0
2	ZŠ Bojanov	538 26 Bojanov	7	81	15	250	Ano	0
3	ZŠ Prachovice	Chrudimská 57	10	122	19	300	Ano	0
4	ZŠ Nasavrky	Školní 275, 538 25 Nasavrky	9	206	23	400	Ano	0
5	ZŠ Heřmanův Městec	Náměstí Míru 1, 538 03 Heřmanův Městec	29	730	63	900	Ano	0
6	ZŠ praktická Heřmanův Městec	Masarykovo nám. 46, 538 03 Heřmanův Městec	4	38	12	50	Ano	0
7	ZŠ Třemošnice	Internátní 217, 538 43 Třemošnice	10	244	18	560	Ano	0
8	ZŠ Přelouč	Smetanova 1509, Přelouč	17	386	35	680	Ano	0
9	ZŠ Přelouč	Masarykovo náměstí 45, 535 01 Přelouč	19	449	30	600	Ano	0
10	ZŠ Choltice	Lipoltická 245, 533 61 Choltice	11	240	28	400	Ano	0

11	ZŠ Ronov n.D.	Chittussiho náměstí 153, 538 42 Ronov nad D.	10	289	15	350	Ano	0
----	---------------	--	----	-----	----	-----	-----	---

### Základní a mateřské školy - spojena právní subjektivita

	Název	Adresa	Počet oddělení	Počet dětí 2013/2014	Počet pedago. a ostatních pracovníků	Max. kapacita	Dostačující kapacita	Kolik dětí nemohlo být přijmuto
1	ZŠ a MŠ Lukavice	Lukavice 57, 538 21 Slatiňany	2	56	9	56	Ano	0
2	ZŠ a MŠ Stolany	Stolany 44, 538 03 Stolany	2	53	4	53	Ne	0
3	MŠ a ZŠ Morašice	Morašice 59, 538 02	1	28	3,5	28	Ne	17
4	MŠ a ZŠ Horní Bradlo	Horní Bradlo 21, 539 53	1	19	2	24	Ano	6
5	ZŠ a MŠ Mikulovice	Valčíkova 52, 530 02 Pardubice	1	25	3	28	Ne	15
6	ZŠ a MŠ Rabštejnská Lhota	Rabštejnská Lhota 44	2	40	3	40	Ano	0
7	ZŠ a MŠ Lipoltice	Lipoltice 46, 533 64 Lipoltice	1	25	5	25	Ano	0
8	ZŠ a MŠ Ostřešany	Ostřešany 25, 53002 Pardubice 2	3	55	4	80	Ano	0

### Speciální školy

	Název	Adresa	Počet oddělení	Počet dětí 2013/2014	Počet pedago. a ostatních pracovníků	Max. kapacita	Dostačující kapacita	Kolik dětí nemohlo být přijmuto
1	ZUŠ Přelouč	K. H. Máchy 325, 535 01 Přelouč	20	650	35	800	Ano	0
2	Dětský lesní klub Za Bukem, o.s.	Nám. Čs. Legií 1113, 530 02 Pardubice	1	20	3	15/den	Ano	0
3	ZUŠ Heřmanův Městec	Jarkovského 47, 538 03 Heřmanův Městec	4	68	8	100	Ano	0
4	ZŠ praktická Heřmanův Městec	Masarykovo nám. 46, 538 03 Heřmanův Městec	4	38	12	50	Ano	0

### Střední školy

	Název	Adresa	Počet oddělení	Počet dětí 2013/2014	Počet pedago. a ostatních pracovníků	Max. kapacita	Dostačující kapacita	Kolik dětí nemohlo být přijmuto
1	SOŠ a SOU technické Třemošnice	Sportovní 322, 538 43 Třemošnice	7	163	28	300	ano	0
2	SOUV včelařské	Slatiňanská 135, 538 25 Nasavrky	6	172	19	260	ano	40
3	Gymnázium a Střední odborná škola Přelouč	Obránců míru 1025, 535 01 Přelouč	12	260	25	500	ano	0

**A.2.10. Vybavenost školních zařízení**

	Název	Vybavenost školského zařízení											
		Družina	Kapacita družiny	Pro které třídy	Kapacita dostačující	Kolik dětí nepřijato?	Vlastní kuchyň a jídelna	V případě ne, kde se děti stravují	Vlastní tělocvična	Ne, kde?	Vlastní venkovní sportovní hřiště/plochy	Ne, kde?	Existují plochy u školního objektu pro volnočasové aktivity
1	MŠ Seč	ne				Ano		Ne	Tělocvična ZŠ	Ano		Ano	
2	MŠ Běstvina	ne				Ano		ne	herna, zahrada	xxx		Ano	
3	MŠ Prachovice	ne				Ano		ne	místnost pro pohybové aktivity	ano	školní zahrada s herními prvky	Ano	1x týdně Mrňousci a Šance pro tebe
4	MŠ Bojanov	ne				ano		ne		Ano		xxx	
5	MŠ Ronov n.D.	ne				Ano		ne	Tělocvična ZŠ	Ano		Ano	
6	MŠ Třemošnice	ne				Ano		ne	Tělocvična u ZŠ, volná třída	Ne	venkovní hřiště u ZŠ	ano	
7	MŠ Lukavice	ne				ano		ne		ano		ano	
8	MŠ Stolany	ne				Ano		ne		Ne	obecní hřiště		
9	MŠ Morašice	ne				ano		ano		ano	i hřiště SDH Morašice	ne	
10	MŠ Horní Bradlo	ne				Ano		ne		Ano		Ano	zahradní slavnosti
11	MŠ Nasavrky	ne				Ano		Ne		Ne		Ano	
12	MŠ Mikulovice	ne				Ano		ano		Ne		Ano	školní tělocvična
13	MŠ Turkovice	ne				Ano		ne		Ano			
14	MŠ Bylany	ne				Ano		Ne		Ne		ano	
15	MŠ Jonášova Heřmanův Městec	ne				Ano		ne	hernu a zahradu	Ano	zahrada	Ano	
16	MŠ Jiráskova Heřmanův Městec	ne				Ano		ne	Třída	Ne		Ano	
17	MŠ Čepí	ne				Ano		ne	Herna	Ano	zahrada		cvičení v MŠ pro důchodkyně
18	MŠ Načešice	ne				Ano		ano		Ne	zahrada	Ano	
19	MŠ Rabštejská Lhota	ne				Ano		ano		ano		Ano	
20	ZŠ Bojanov	ano	30	1.-3. tř.	na hraně	0	Ne	dovoz z MŠ Seč		ano		ano	travnaté plochy, minilesik, arboretum
21	ZŠ Prachovice	ano	50	do 5 tř.	Ne	0	ano		hygienicky nevyhovující	ano		ano	venkovní učebna
22	ZŠ Lukavice	ano	25	1.-3. tř.	Ne	5	ano			ano		ano	zahrada
23	ZŠ Stolany	ano	25		ano	0	ano			ne		ano	
24	ZŠ Morašice	ano		1.-3. tř.	ano	0	Ano			ne	obecní hřiště		
25	ZŠ Horní Bradlo	ano	25	1.-5. tř.	ano	xxx	ano			ano	i hřiště SDH Morašice	ne	
26	ZŠ Nasavrky	ano	25	do 5 tř.	ano	4	Ano			Ano		Ano	zahrada
27	ZŠ Mikulovice	ano	25	do 3. tř.	ano	0	ano			ano		ano	odpočinková zóna

28	ZŠ Heřmanův Městec	ano	40	do 3. tř	ne	5	Ano		ano		Ne		Ano	zahrada
29	ZŠ praktická Heřmanův Městec	ano	150	do 3. tř	ne	25	ano		ano		ano		ano	výuk zahrada, sportovní a výuk aktivity, odpoč.zóna
30	ZŠ Třemošnice	ano	12	všichni	ano	0	ne	jídeln ZŠ HM	ne	Hala HM, park	Ne	park Bažantnice	ano	zahrada s prolézačkami
31	ZŠ Přelouč	ano	125		ano	15	ne	ŠJ samostatná org. Města	ne	sportovní hala	Ne	sportovní areál Třemošnice	ano	dopravní hřiště, átrium
32	ZŠ Choltice	ano	90	do 3. tř	ne	25	ne	ŠJ samostatná org. Města	ne	sportovní hala	Ne	sportovní hřiště	ano	užitná zahrada
33		ano	85	do 3. tř	ne	15	ano		ano		ano		ano	školní dvůr, hřiště družiny, obora
34	SOŠ a SOU technické Třemošnice	ne					ne	školní jídelna Třemošnice	ano		ano		ano	výukový altán, komplexní modulární pracoviště - treňažér
35	SOUV včelařské	ne					ano		ne		ano		ano	

Zdroj: Dotazníkové šetření ve školách Železnohorského regionu

## A.2.11. Doprovodné a mimoškolní aktivity školských zařízení v rámci komunitní funkce

	Název	Doprovodné a mimoškolní aktivity školských zařízení v rámci komunitní funkce									
		Organizovaná doprava dětí do zařízení a zpět	Zájmové kroužky		Ano, jaké?	Odpolední či večerní zájmové kurzy pro veřejnost	Ano, jaké a s kým spolupracuje?		Odpolední či več. využití prostor a ploch pro jiné aktivity veřejnosti		
1	MŠ Seč	Ne	Ano	lyžařský, keramika, cvičeničko pro nejmenší, logopedie, předškolní příprava	Ne						
2	MŠ Běstvína	Ne	Ano	zobcová flétna, angličtina	Ne						
3	MŠ Prachovice	Ne	Ano	hudební, výtvarný, hra na flétnu, sportovní	Ne						
4	MŠ Bojanov	Ne	Ano	angličtina, zpívání, jóga, tance	Ne						
5	MŠ Ronov n.D.	Ne	Ano	flétna, AJ, výtvarka	Ne						
6	MŠ Třemošnice	Ne	Ano	flétna, AJ, pěvecký kroužek, tvořivé dílny, předplavecká výuka	Ne						
7	MŠ Lukavice	Ne	ano	dramatika, flétna, keramika	Ne						
8	MŠ Stolany	Ne	ne		Ne						
9	MŠ Morašice	Ne	ano	keramika, cvičení s hudbou, zpívání, angličtina, informatika, vaření, cvičení rodičů s dětmi	Ne						
10	MŠ Horní Bradlo	Ne	Ano	sportovní, družina, flétna, keramika, kytara	Ne						
11	MŠ Nasavrky	Ne	xxx		Ne						
12	MŠ Mikulovice	Ne	Ano	AJ, keramika, hip-hop, zumba, PC, sportovní hry, vaření, muzicírování	Ne						
13	MŠ Turkovice	Ne	ne		Ne						
14	MŠ Bylany	Ne	ne		Ne						



15	MŠ Jonášova H. Městec	Ne	Ano	jóga, flétna, keramika, pěvecký kr., anglický jazyk	Ne		
16	MŠ Jiráskova H.Městec	Ne	Ano	flétna, angličtina, logopedie, zpívanky, cvičení na míči	Ne		
17	MŠ Čepí	Ne	Ano	angličtina	Ne		
18	MŠ Načešice	Ne	ne		Ne		
19	MŠ Rabštejská Lhota	Ano	ano	logopedie, AJ, Metoda dobrého startu - příprava na ZŠ, flétny	Ne		
20	ZŠ Bojanov	Ano	ano	florbal, technický, sborový zpěv, moderní tanec, aerobik, vaření, rybáři, keramika, angličtina, lyžařský, tenisový	Ano	keramika	Společnost Centrum pro mne - jóga, SM cvičení ..., dále pronájem tělocvičny
21	ZŠ Prachovice	Ana	ano	15 kroužků	Ano	FC, ČČK	keramická dílna
22	ZŠ Lukavice	Ne	ano	keramický, florbal, přírodopisný, taneční, dramatický, PC,	Ano	šance pro tebe, prostory pro aktivity rodičů	SK Holcim Prachovice
23	ZŠ Stolany	Ne	ano	dramatika, flétna, keramika	Ne		Ne
24	ZŠ Morašice	Ne	ne		Ne		Ne
25	ZŠ Horní Bradlo	Ne	ano	keramika, cvičení s hudbou, zpívání, angličtina, informatika, vaření, cvičení rodičů s dětmi	Ano	cvičení rodčů s dětmi, keramika, zpívání, cvičení žen	Ne
26	ZŠ Nasavrky	Ne	Ano	sportovní, družina, flétna, keramika, kytara	Ano	keramika pro dospělé	zahradní slavnosti
27	ZŠ Mikulovice	Ne	ano	florbal, sportovní hry, žurnalistický kroužek, ekologický kroužek, hravá angličtina, mediální	Ne		sportovní účely (tělocvična, hřiště)
28	ZŠ Heřmanův Městec	Ne	Ano	AJ, keramika, hip-hop, zumba, PC, sportovní hry, vaření, muzicírování	Ne		školní tělocvična
29	ZŠ praktická H. Městec	Ne	ano	taneční, sportovní, technický, hra na flétnu, dopravní, turistický	Ne		Tělocvična pro potřeby DDM
30	ZŠ Třemošnice	Ne	ano	Výtvarný a hudební kroužek	Ne		
31	ZŠ Přelouč	Ne	ano	výtvarný, keramický, florbal, přírodovědný, dramatický, angličtina, dopravní, mediální, rybářský, modelářský, karate, minitaneční, kopaná, hasiči	Ano	výtvarný a keramický kroužek pro dospělé	Chtějí E-senior
32	ZŠ Choltice	Ne	ano	15	Ne		Ne
33	SOŠ a SOU technické Třemošnice	Ne		Ne	Ne		školní tělocvična pro kondiční cvičení
34	SOUV včelařské	Ne		Ne	Ano	E-senior	

Zdroj: Dotazníkové šetření ve školách Železnohorského regionu

## A.2.12. Sportovní areály v obcích

	Obec	Sportoviště	Možnosti
1	Heřmanův Městec	Přírodní koupaliště Konopáč	koupaliště, hřiště na volejbal, nohejbal, tenis, stoly na stolní tenis, dětské hřiště
2	Heřmanův Městec	Sportovní hala	posilovna, sauna s hydromasážním bazénem a herna na stolní tenis. U haly dva tenisové kurty a minigolf
3	Heřmanův Městec	Sokolovna	hřiště na basketbal, volejbal, vybavení pro gymnastiku
4	Heřmanův Městec	Skatepark	Skatepark
5	Heřmanův Městec	Areál DDM Ježkovka	hokejbalový stadion, dopravní hřiště pro děti
6	Heřmanův Městec	Fotbalové hřiště	Fotbalové hřiště
7	Heřmanův Městec	Tenisové kurty	Tenisové kurty
8	Veselí	Centrum aktivního odpočinku Veselí	Hřiště na míčové sporty, venkovní kuželna, dětské hřiště
9	Mělice	Labské písníky Mělice	Koupání, jízda na vodních lyžích, jízda na skútrech po Labi, wakeboardu, na kruhu a banánu, hřiště na beach volejbal, dětská hřiště
10	Svinčany	Multifunkční hřiště	plochy na tenis, fotbal, basketbal, volejbal a nohejbal, trampolína
11	Seč	Sečská přehrada	Koupání, plavba na vlastních plavidlech, wake boarding
12	Nasavrky	Skatepark a bikepark	Skatepark a bikepark
13	Hošťalovice	Sportovní areál	venkovní plavecký bazén, dětské hřiště, tenisový antukový kurt, plážový volejbal, travnaté hřiště na malou kopanou
14	Třemošnice	Letní koupaliště	50-ti metrový plavecký bazén, dětské brouzdaliště, minigolf, beachvolejbal, petangue
15	Třemošnice	Sportovní hala s fitness-centrem	Sportovní hala s fitness-centrem
16	Třemošnice	6 tenisových kurtů	6 tenisových kurtů
17	Třemošnice	fotbalový stadion s 400 m dlouhou atletickou dráhou	fotbalový stadion s 400 m dlouhou atletickou dráhou
18	Třemošnice	2 cvičná fotbalová hřiště, hřiště s umělou trávou	2 cvičná fotbalová hřiště, hřiště s umělou trávou
19	Přelouč	Sportovní hala	Víceúčelového hřiště pro volejbal, basketbal, florbal, házenou a badminton. U haly venkovní hřiště s umělým trávníkem.
20	Kovářov	Raně LL Kovářov	Jízda na koni

Zdroj: Databáze MAS

## A.2.13. Přehled spolků v Železnohorském regionu

### *Sbory dobrovolných hasičů*

Přelouč	Hasičský sbor Přelouč
Běstvína	SDH Běstvína
Bojanov	SDH Bojanov
Bousov	SDH Bousov
Bylany	SDH Bylany
Ctětín	SDH Ctětín
České Lhotice	SDH České Lhotice
Heřmanův Městec	SDH Heřmanův Městec
Hoješín	SDH Hoješín
Hošťalovice	SDH Hošťalovice
Hradiště	SDH Hradiště
Hrbokov	SDH Hrbokov
Chotěnice	SDH Chotěnice
Klešice	SDH Klešice
Kněžice	SDH Kněžice
Konopáč	SDH Konopáč
Kostelec u HM	SDH Kostelec u H.M.
Kraskov	SDH Kraskov
Křížanovice	SDH Křížanovice
Libkov	SDH Libkov
Liboměřice	SDH Liboměřice
Licibořice	SDH Licibořice
Licomělice	SDH Licomělice
Lipovec	SDH Lipovec
Lukavice	SDH Lukavice
Míčov	SDH Míčov
Morašice	SDH Morašice
Načešice	SDH Načešice
Nasavrky,	SDH Nasavrky
Nový dvůr	SDH Nový Dvůr
Počátky	SDH Počátky
Podhořany u R.	SDH Podhořany u Ron.
Polánka	SDH Polánka
Prachovice	SDH Prachovice
Ronov nad Doub.	SDH Ronov nad Doubravou
Seč	Hasičský záchraný sbor a SDH Seč
Skupice	SDH Skupice
Sobětuchy	SDH Sobětuchy
Stolany	SDH Stolany
Svinčany	SDH Svinčany
Třebosice	SDH Třebosice
Třemošnice	SDH Třemošnice
Třibřichy	SDH Třibřichy
Vápenný Podol	SDH Vápenný Podol
Zbyhněvice	SDH Zbyhněvice
Žďárec u Seče	SDH Žďárec u Seče
Žlebské Chvalovice	SDH Žleb.Chvalovice

Zdroj: Databáze MAS

## Český rybářský svaz

Morašice	Bačalský mlýn
Běstvina	MO Běstvina
Bojanov	MO Bojanov
Třemošnice	MO Prachovice
Přelouč	MO Přelouč
Ronov n.D.	MO Ronov nad Doubravou
Bojanov	Novomlýnský rybník

Zdroj: Databáze MAS

## Chovatelské spolky

Ronov nad Doubravou	Český svaz včelařů
Svinčany	ČSCH ZO Svinčany
Přelouč	Přelouč- ZO chovatelů holubů

Zdroj: Databáze MAS

## Zájmová sdružení

Nasavrky	Boii-keltské dědictví
Ronov nad Doubravou	Český střelecký svaz
Nasavrky	ČSOP
Třebosice	Dětský lesní klub Za bukem
Heřmanův Městec	Divadelní sbor Heřman
Ronov nad Doubravou	Junák
Choltice	Liga lesní moudrosti-Trilobit
Ronov nad Doubravou	Mažoretková a twirlingová skupina RONDO
Heřmanův Městec	PS Vlastislav
Přelouč	Skaut
Čepí	Spolek žen
Sobětuhy	Šachový kroužek
Rabštejská Lhota	Vlčata

Zdroj: Databáze MAS

## Sportovní kluby a svazy

Nasavrky	Sidecar club Nasavrky
Ronov nad D.	AKK Ronov 1995
Přelouč	BK Přelouč, FOTBALOVÝ KLUB, RAGBY KLUB
Bojanov	FC Bojanov
Heřmanův Městec	FC Jiskra
Nasavrky	klub FC Nasavrky
Ronov nad Doubravou	SK Ronov nad Doubravou
Stolany	SK Stolany
Nasavrky,Hradištská	Sokol Nasavrky
Horní Bradlo	TJ Horní Bradlo
Choltice	TJ Slavoj Choltice
Čepí	TJ Sokol Čepí

Zdroj: Databáze MAS

**A.2.14. Vývoj bytové infrastruktury v obcích regionu v letech 2001 – 2013**

Obec název	Dokončené byty celkem 2001-13 (vč. nástaveb a příst., domů pro seniory aj.)	Dokončené byty v rodinných domech 2001-13	Dokončené byty v bytových domech 2001-13
Dřenice	25	21	0
Lány	12	10	0
Tříbřichy	12	10	0
Úherčice	10	8	0
Hodonín	4	3	0
Rozhovice	9	5	0
Křižanovice	3	2	0
Licibořice	7	3	0
Vyžice	15	13	0
Lipovec	2	2	0
Stolany	12	8	0
Srnojedy	151	147	0
Rabštejská Lhota	39	37	0
Běstvína	22	21	0
Bojanov	12	9	0
Bousov	1	0	0
Bylany	18	17	0
Ctětín	9	8	0
České Lhotice	1	1	0
Heřmanův Městec	239	92	55
Horní Bradlo	7	7	0
Hošťalovice	3	1	0
Kostelec u H. Městce	17	15	0
Krásné	1	1	0
Libkov	2	1	0
Liboměřice	1	1	0
Lukavice	54	48	5
Míčov-Sušice	6	4	0
Mladoňovice	6	4	0
Morašice	51	43	0
Načešice	28	28	0
Nasavrky	137	74	18
Podhořany u Ronova	2	1	0
Prachovice	12	11	0
Ronov nad Doubravou	80	42	0
Seč	44	41	0

Obec název	Dokončené byty celkem 2001-13 (vč. nástaveb a příst., domů pro seniory aj.)	Dokončené byty v rodinných domech 2001-13	Dokončené byty v bytových domech 2001-13
Sobětuchy	89	87	0
Třemošnice	86	52	0
Vápenný Podol	14	13	0
Chrtníky	1	1	0
Dubany	26	25	0
Třebosice	19	17	0
Holotín	4	4	0
Sovolusky	2	2	0
Klešice	41	35	0
Biskupice	0	0	0
Kněžice	2	1	0
Žlebské Chvalovice	7	7	0
Barchov	11	11	0
Bezděkov	16	16	0
Brloh	11	9	0
Bukovina u Přelouče	4	4	0
Čepí	29	13	0
Choltice	83	43	0
Jedousov	4	4	0
Jeníkovice	4	3	0
Jezbořice	21	18	0
Lipoltice	18	18	0
Litošice	2	2	0
Mikulovice	142	140	0
Mokošín	6	6	0
Ostřešany	55	53	0
Poběžovice u Přel.	3	2	0
Přelouč	285	99	134
Staré Jesenčany	49	47	0
Stojice	3	3	0
Svinčany	19	19	0
Svojsice	11	11	0
Turkovice	3	3	0
Urbanice	1	1	0
Valy	18	16	0
Veselí	11	11	0

Zdroj: Český statistický úřad

## A.2.15. Přehled domácností v obcích regionu v r. 2011

Obec	Obydlené domy	Obydlené byty	Hospodařící domácnosti
Dřenic	109	127	140
Lány	75	86	90
Třibřichy	80	100	109
Úherčice	43	45	48
Hodonín	26	28	30
Rozhovice	74	90	94
Křižanovice	28	38	41
Vyžice	62	66	69
Lipovec	77	91	92
Stolany	99	119	123
Srnjedy	210	220	234
Rabštejská Lhota	190	212	227
Běstvína	180	198	211
Bojanov	191	214	229
Bousov	63	68	75
Bylany	106	124	143
Ctětín	99	103	109
České Lhotice	33	39	45
Heřmanův Městec	936	1791	1911
Horní Bradlo	146	155	176
Hošťalovice	44	49	55
Kostelec u Heřmanova Městce	108	117	124
Krásné	48	56	67
Libkov	29	34	35
Liboměřice	48	51	54
Lukavice	256	286	316
Míčov-Sušice	92	108	114
Mladoňovice	89	104	110
Morašice	201	243	258
Načešice	160	189	216
Nasavrky	426	627	665
Podhořany u Ronova	93	108	115
Prachovice	218	553	580
Ronov nad Doubravou	508	628	670
Seč	471	614	677
Sobětuchy	217	250	278

Obec	Obydlené domy	Obydlené byty	Hospodařící domácnosti
Třemošnice	544	1153	1210
Vápenný Podol	72	87	95
Chrtníky	30	33	36
Dubany	68	78	82
Třebosice	54	58	66
Holotín	18	18	19
Sovolusky	35	39	40
Klešice	112	133	138
Biskupice	18	19	19
Kněžice	43	62	66
Žlebské Chvalovice	48	51	51
Barchov	55	57	67
Bezděkov	90	101	106
Brluh	74	80	91
Bukovina u Přelouče	23	25	25
Čepí	95	151	160
Choltice	269	350	391
Jedousov	47	52	55
Jenikovice	62	74	82
Jezbořice	89	126	128
Lipoltice	120	145	163
Litošice	45	49	55
Mikulovice	319	380	406
Mokošín	53	60	65
Ostřešany	303	353	370
Poběžovice u Přelouče	28	28	33
Přelouč	1601	3563	3797
Staré Jesenčany	99	113	122
Stojice	76	86	91
Svinčany	134	169	172
Svojšice	83	91	95
Turkovice	82	107	119
Urbanice	26	28	29
Valy	137	162	175
Veselí	112	131	151
Licibořice	67	81	84
<b>Celkem</b>	<b>10966</b>	<b>16224</b>	<b>17384</b>

Zdroj: Český statistický úřad

**A.2.16. Skladba půdy v obcích regionu**

Obec název	Celková výměra (ha)	Orná půda (ha)	Zahrady (ha)	Ovocné sady (ha)	Trvalé travní porosty (ha)	Zemědělská půda (ha)	Lesní pozemky (ha)	Vodní plochy (ha)	Zastavěné plochy a nádvoří (ha)	Ostatní plochy (ha)	Nezemědělská půda (ha)
Dřenic	255	213	9	3	3	228	-	2	8	16	26
Lány	464	399	10	5	13	427	-	6	10	21	36
Třibřichy	415	365	5	2	1	374	1	5	8	28	41
Úherčice	290	107	7	1	48	163	98	2	4	23	127
Hodonín	696	136	5	1	21	163	512	0	3	17	533
Rozhovice	471	424	8	3	7	443	-	2	7	19	28
Křižanovice	312	173	7	1	32	212	57	17	5	22	100
Licibořice	926	258	15	2	94	368	504	24	7	23	558
Vyžice	341	165	9	1	66	241	76	1	5	19	100
Lipovec	538	307	16	13	20	355	151	5	8	20	183
Stolany	547	449	11	1	8	469	37	8	10	23	78
Srnjedy	248	146	12	1	6	165	2	24	7	50	83
Rabštejská Lhota	710	194	17	2	41	254	394	6	10	46	456
Běstvína	1 407	731	35	9	112	886	373	46	19	82	521
Bojanov	1 782	273	27	2	536	838	810	25	19	89	943
Bousov	380	290	9	2	48	350	2	3	8	17	30
Bylany	368	310	8	1	12	330	0	2	9	26	38
Ctětín	752	160	13	1	163	338	367	5	7	35	414
České Lhotice	563	193	11	1	142	346	164	22	6	25	217
Heřmanův Městec	1 435	661	94	32	134	921	254	12	53	194	513
Horní Bradlo	2 033	324	20	4	369	718	1 205	17	18	74	1 315
Hošťalovice	449	171	8	1	49	229	198	2	5	15	221
Kostelec u H. Městce	747	225	17	3	27	272	415	3	8	49	475
Krásné	725	194	9	3	124	329	359	3	6	28	395
Libkov	381	139	9	0	83	231	128	3	4	15	150
Liboměřice	648	313	9	2	113	437	170	2	8	31	212
Lukavice	944	489	32	9	84	614	226	18	18	69	330
Míčov-Sušice	1 237	223	15	1	71	311	877	4	10	35	926
Mladoňovice	1 238	474	17	6	84	581	593	3	13	49	657
Morašice	1 301	569	33	12	58	671	540	14	17	58	630
Načešice	904	383	23	6	53	464	384	4	12	40	440
Nasavrky	1 256	522	45	11	248	826	274	36	27	93	429
Podhořany u Ronova	534	323	19	38	54	434	24	2	10	63	100
Prachovice	533	165	11	4	29	208	153	2	20	150	325
Ronov nad Doubravou	1 701	1 065	45	22	109	1 240	269	44	35	113	461
Seč	3 668	992	56	7	540	1 595	1 572	203	51	247	2 073
Sobětuchy	382	321	18	2	7	349	0	5	12	17	34

Obec název	Celková výměra (ha)	Orná půda (ha)	Zahrady (ha)	Ovocné sady (ha)	Trvalé travní porosty (ha)	Zemědělská půda (ha)	Lesní pozemky (ha)	Vodní plochy (ha)	Zastavěné plochy a nádvoří (ha)	Ostatní plochy (ha)	Nezemědělská půda (ha)
Třemošnice	1 902	685	50	19	173	927	769	22	40	143	975
Vápenný Podol	912	96	15	6	144	261	541	1	8	100	650
Chrtínky	117	79	5	0	2	87	10	1	2	17	30
Dubany	172	142	8	1	2	153	-	1	5	14	19
Třebosice	318	265	6	-	5	276	2	4	4	31	42
Holotín	277	83	4	2	12	101	160	5	3	8	176
Sovolusky	434	160	7	-	51	217	192	4	5	17	217
Klešice	466	370	9	7	17	404	24	5	9	25	63
Biskupice	274	200	6	7	24	238	17	4	4	11	36
Kněžice	460	382	9	1	23	416	21	1	6	16	44
Žlebské Chvalovice	359	115	10	6	45	177	155	1	6	21	182
Barchov	442	368	12	1	23	404	9	3	8	18	38
Bezděkov	527	309	10	1	10	330	171	2	8	17	198
Brloh	471	333	10	6	17	366	69	5	8	23	105
Bukovina u Přelouče	171	120	5	0	10	136	21	2	3	10	36
Čepí	248	192	10	1	5	208	0	1	10	29	41
Choletice	987	595	30	7	33	665	201	18	19	83	322
Jedousov	341	283	8	1	11	303	5	7	6	20	38
Jeníkovice	322	244	13	3	25	285	4	4	8	20	37
Jezbořice	436	364	15	5	16	400	3	3	9	21	36
Lipoltice	525	250	16	4	26	296	161	18	10	40	229
Litošice	1 012	171	7	-	30	209	749	9	5	40	802
Mikulovice	344	245	26	2	1	273	7	1	14	48	71
Mokošín	171	119	6	-	23	148	9	0	3	10	23
Ostřešany	664	464	36	88	4	592	2	2	22	46	72
Poběžovice u Přelouče	171	119	7	3	4	133	27	2	3	7	39
Přelouč	3 046	1 680	95	49	152	1 976	492	124	104	350	1 070
Staré Jesenčany	371	232	10	2	20	265	3	6	6	92	106
Stojice	536	342	12	1	16	371	128	4	9	26	166
Svinčany	820	409	24	102	52	587	149	4	16	64	233
Svojšíce	194	112	12	-	11	135	28	5	5	21	59
Turkovice	531	295	15	3	49	363	119	12	8	29	168
Urbanice	353	117	5	-	2	124	209	6	3	11	229
Valy	429	181	12	2	9	204	151	20	7	47	225
Veselí	301	184	13	-	13	210	62	5	7	18	91
<b>CELKEM</b>	<b>50 687</b>	<b>23 156</b>	<b>1 252</b>	<b>545</b>	<b>4 669</b>	<b>29 621</b>	<b>15 862</b>	<b>892</b>	<b>878</b>	<b>3 434</b>	<b>21 66</b>

Zdroj: Český statistický úřad



**A.2.17. Přehled firem v regionu, dle sektorů /30.6.2014/**

Obec název	Celkem	Zemědělství, lesnictví, rybníkářství	Těžba a průmysl celkem	Těžba a dobývání	C Zpracovatelský průmysl	Výroba a rozvod elektřiny, plynu, tepla a klimatizovaného vzduchu	Zásob. vodou; činnosti souvis. s odpad. vodami, odnětv. a sanacemi	Stavebnictví	Velkoobchod a maloobchod; opravy a údržba motorových vozidel	Doprava a skladování	Ubytování, stravování a pohostinství	Informační a komunikační činnosti	Peněžnictví a pojišťovnictví	Činnosti v oblasti nemovitostí	Profesní, vědecké a technické činnosti	N Administrativní a podpůrné činnosti	Věřejná správa a obrana; povinné sociální zabezpečení	Vzdělávání	Zdravotní a sociální péče	Kulturní, zábavní a rekreační činnosti	Ostatní činnosti	Nezařazeno
Dřenic	42	3	12	0	12	0	0	10	4	0	4	1	0	0	4	1	1	0	0	1	1	0
Lány	26	4	2	0	2	0	0	4	5	1	1	0	0	0	2	0	2	0	0	3	2	0
Tříbřichy	26	3	6	0	6	0	0	4	5	1	1	0	1	1	1	1	2	0	0	0	0	0
Úherčice	8	2	3	0	3	0	0	1	0	0	0	0	0	0	0	0	1	0	0	0	1	0
Hodonín	11	2	2	0	2	0	0	1	3	0	0	0	0	0	1	0	2	0	0	0	0	0
Rozhovice	32	2	3	0	2	0	1	12	6	1	1	0	1	0	2	1	1	0	0	2	0	0
Křížanovice	10	5	2	0	2	0	0	0	1	0	0	0	0	0	1	0	1	0	0	0	0	0
Liciběřice	38	7	10	0	10	0	0	5	3	4	0	0	1	1	1	1	1	1	0	0	3	0
Vyžice	16	2	3	0	3	0	0	1	4	2	1	0	0	0	1	0	1	0	0	0	1	0
Lipovec	14	2	1	0	1	0	0	4	1	1	1	0	2	0	0	0	2	0	0	0	0	0
Stolany	56	15	8	0	8	0	0	13	7	0	3	0	0	1	0	0	2	1	0	2	4	0
Srnojedy	80	3	12	0	12	0	0	13	21	3	2	0	5	1	14	0	1	0	1	1	3	0
Rabštejnská Lhota	99	11	14	0	14	0	0	14	19	4	4	0	5	1	12	1	1	2	1	1	7	2
Běstvína	56	9	10	0	9	0	1	13	8	2	2	0	1	0	6	0	1	1	0	0	3	0
Bojanov	73	22	15	0	13	1	1	2	7	1	4	0	2	1	4	1	2	3	1	2	5	1
Bousov	17	5	3	0	3	0	0	1	1	0	1	0	2	0	0	0	2	0	0	0	2	0
Bylany	77	7	13	0	13	0	0	26	10	9	2	0	1	2	2	0	2	1	1	0	1	0
Ctětín	24	5	2	0	2	0	0	5	3	0	0	0	2	1	0	0	2	2	0	1	1	0
České Lhotice	14	4	3	0	3	0	0	3	0	0	0	0	0	0	1	1	1	1	0	0	0	0
Heřmanův Městec	596	20	103	0	100	1	2	113	117	26	33	10	11	6	59	7	3	10	16	10	49	3
Horní Bradlo	66	17	9	0	9	0	0	10	12	0	3	0	5	0	4	0	1	1	0	1	1	2
Hošťalovice	19	4	2	0	2	0	0	4	5	0	0	0	1	0	0	0	1	1	0	0	1	0
Kostelec u Heřmanova Městce	48	8	10	0	10	0	0	12	3	4	0	1	0	0	5	0	2	1	0	0	2	0
Krásné	20	2	3	0	3	0	0	1	1	4	1	0	0	0	4	0	1	0	0	1	2	0
Libkov	9	0	2	0	2	0	0	3	0	0	1	0	0	0	1	0	2	0	0	0	0	0
Liboměřice	21	9	3	0	3	0	0	1	2	3	0	0	0	0	0	1	1	0	0	0	0	1
Lukavice	90	10	22	0	19	0	3	11	15	7	2	1	2	1	9	0	3	2	0	1	3	1
Míčov-Sušice	25	4	4	0	4	0	0	3	3	2	2	0	2	0	2	0	1	0	0	2	0	0
Mladoňovice	51	31	3	0	3	0	0	2	5	1	1	0	1	1	1	0	1	2	1	0	0	1
Morašice	65	8	11	0	10	0	1	16	11	1	3	2	3	0	3	1	2	0	0	0	4	0

Načešice	65	15	10	0	10	0	0	12	6	3	5	0	0	0	5	1	2	1	0	1	3	1
Nasavrky	206	20	32	0	30	0	2	38	35	7	6	1	5	5	23	3	3	5	2	4	17	0
Podhořany u Ronova	26	0	7	0	7	0	0	4	5	2	3	0	0	0	1	0	2	0	0	1	1	0
Prachovice	139	5	19	1	18	0	0	44	14	8	6	3	2	10	7	3	2	3	3	2	8	0
Ronov nad Doubravou	170	14	27	0	25	1	1	23	37	12	8	3	3	2	13	2	3	2	1	3	17	0
Seč	205	27	25	0	23	1	1	27	46	8	18	4	8	2	18	2	3	3	4	1	8	1
Sobětuchy	93	8	14	0	14	0	0	21	23	5	1	0	3	2	8	0	2	1	0	2	3	0
Třebošnice	320	16	64	0	60	0	4	50	63	11	23	11	5	9	24	4	2	4	5	8	18	3
Vápenný Podol	26	2	1	0	1	0	0	12	2	0	2	1	0	0	0	0	2	2	0	0	1	1
Chrtníky	6	0	4	0	4	0	0	0	0	0	0	0	0	0	1	0	1	0	0	0	0	0
Dubany	30	4	5	0	5	0	0	4	6	0	0	1	0	0	4	0	2	1	0	0	3	0
Třebosice	25	3	4	0	4	0	0	3	2	1	3	1	1	1	4	0	1	1	0	0	0	0
Holotín	5	2	2	0	2	0	0	0	0	0	0	0	0	0	0	0	0	1	0	0	0	0
Sovolusky	14	3	3	0	3	0	0	2	1	2	1	0	1	0	0	0	1	0	0	0	0	0
Klešice	58	7	4	0	4	0	0	20	11	2	3	0	1	0	1	0	3	0	0	2	4	0
Biskupice	6	4	0	0	0	0	0	0	0	0	0	0	0	0	1	0	1	0	0	0	0	0
Kněžice	15	2	3	0	3	0	0	3	1	1	0	0	0	0	0	2	2	0	0	0	1	0
Ž. Chvalovice	7	0	0	0	0	0	0	0	3	1	1	0	0	0	1	0	1	0	0	0	0	0
Barchov	24	5	8	0	8	0	0	0	4	0	2	0	0	0	4	0	1	0	0	0	0	0
Bezděkov	29	4	9	0	9	0	0	3	4	1	1	0	1	0	1	1	1	0	1	0	2	0
Brloh	23	1	6	0	5	0	1	5	3	1	0	0	0	0	3	0	2	0	0	0	2	0
Bukovina u Přelouče	11	3	1	0	1	0	0	0	1	1	1	0	0	1	1	0	2	0	0	0	0	0
Čepí	65	6	10	0	10	0	0	18	9	4	3	2	1	0	5	1	1	2	0	0	3	0
Choltice	123	11	27	0	27	0	0	28	26	2	4	2	0	2	3	2	3	2	4	1	6	0
Jedousov	29	7	6	0	5	0	1	4	3	2	2	0	1	0	2	0	1	0	0	1	0	0
Jeníkovice	26	4	7	0	7	0	0	4	4	2	0	0	0	1	2	0	1	1	0	0	0	0
Jezbořice	51	4	10	0	9	0	1	6	8	4	3	4	0	0	6	1	2	0	0	1	2	0
Lipoltice	55	7	8	0	8	0	0	7	9	5	1	0	2	3	5	2	2	2	0	0	1	1
Litošice	18	6	3	0	3	0	0	5	2	0	0	0	1	0	0	0	1	0	0	0	0	0
Mikulovice	141	4	29	1	25	0	3	35	33	1	3	1	0	4	15	2	2	2	1	2	7	0
Mokošín	22	4	4	0	4	0	0	2	3	3	0	0	0	1	2	0	2	0	0	1	0	0
Ostřešany	123	9	20	0	20	0	0	22	22	8	2	1	1	1	21	1	2	1	0	2	10	0
Poběžovice u Přelouče	16	3	2	0	2	0	0	1	2	0	2	1	0	0	3	0	1	0	0	0	0	1
Přelouč	1 068	31	233	0	224	1	8	12 9	23 5	44	45	23	26	18	97	14	6	20	19	41	80	7
S. Jesenčany	42	4	5	0	5	0	0	11	5	2	2	2	1	0	5	1	2	0	0	1	1	0
Stojice	18	3	4	0	4	0	0	2	3	1	2	0	0	1	0	0	1	0	0	0	1	0
Svinčany	55	5	12	0	12	0	0	9	12	1	3	1	2	0	5	1	2	0	0	0	2	0
Svojišice	32	4	3	0	3	0	0	3	10	1	3	0	1	0	3	0	2	0	0	1	1	0
Turkovice	34	4	6	0	6	0	0	8	5	1	2	0	0	0	5	0	1	1	0	0	0	1
Urbanice	8	2	3	0	2	0	1	1	0	0	0	0	0	0	0	1	1	0	0	0	0	0
Valy	58	7	8	0	8	0	0	10	15	2	2	0	2	1	2	0	2	2	0	1	2	2
Veselí	37	1	7	0	7	0	0	11	9	1	3	0	1	1	0	1	1	1	0	0	0	0
	5 253	497	951	2	912	5	32	89 5	96 4	22 7	23 9	77	11 7	82	44 1	61	12 1	87	61	10 4	30 0	29

Zdroj: Český statistický úřad

**A.2.18. Přehled firem v obcích regionu, dle právní subjektivity**

Obec název	Státní organizace	Akciové společnosti	Obchodní společnosti	Družstevní organizace	Živnostníci	Svobodná povolání	Zemědělství podnikatelé	Ostatní
Dřenice	0	1	2	0	35	1	1	3
Lány	0	0	1	1	14	2	3	5
Třibřichy	0	0	0	0	20	1	2	3
Úherčice	0	0	0	0	5	0	1	2
Hodonín	0	0	0	0	8	0	1	2
Rozhovice	0	0	0	0	26	1	1	4
Křižanovice	0	0	0	0	4	1	4	1
Licibořice	1	0	3	0	22	1	7	4
Vyžice	0	0	2	0	12	0	1	1
Lipovec	0	0	0	0	8	2	2	2
Stolany	1	0	1	1	37	0	12	4
Srnojedy	0	0	10	0	60	7	1	2
Rabštejská Lhota	1	0	7	0	76	4	6	5
Běstvína	1	0	3	0	43	2	5	2
Bojanov	2	0	6	0	36	4	15	10
Bousov	0	0	1	0	9	2	3	2
Bylany	1	1	12	1	33	2	4	24
Ctětín	0	0	0	0	14	2	4	4
České Lhotice	0	0	0	0	8	0	3	3
Heřmanův Městec	8	1	69	4	439	28	10	38
Horní Bradlo	1	1	4	1	44	6	6	4
Hošťalovice	0	0	1	2	10	1	2	3
Kostelec u Heřmanova Městce	0	0	1	0	42	0	2	3
Krásné	0	0	2	0	15	0	1	2
Libkov	0	0	1	0	6	0	0	2
Liboměřice	0	0	3	0	9	0	6	3
Lukavice	1	0	6	2	70	3	2	6
Míčov-Sušice	0	0	1	0	17	2	3	2
Mladoňovice	1	1	1	3	24	2	17	3
Morašice	0	0	9	0	43	2	6	5
Načešice	1	1	4	1	45	1	9	4
Nasavrky	2	1	16	2	142	11	11	22
Podhořany u Ronova	0	0	2	0	21	0	0	3
Prachovice	2	2	19	0	79	4	0	35
Ronov nad Doubravou	2	0	20	1	116	6	6	19
Seč	2	1	18	0	146	13	16	10
Sobětuchy	0	0	8	1	65	5	5	9
Třemošnice	4	3	30	2	243	12	9	20
Vápenný Podol	0	0	2	6	14	0	1	3

Obec název	Státní organizace	Akciové společnosti	Obchodní společnosti	Družstevní organizace	Živnostníci	Svobodná povolání	Zemědělství podnikatelé	Ostatní
Chrtníky	0	0	0	0	5	0	0	1
Dubany	0	0	0	0	22	0	4	4
Třebosice	0	0	1	0	18	2	3	1
Holotín	0	0	1	0	3	0	1	0
Sovolusky	0	0	0	0	9	1	3	1
Klešice	0	0	3	0	46	2	5	2
Biskupice	0	0	0	0	2	0	3	1
Kněžice	0	0	2	0	9	0	1	3
Ž. Chvalovice	0	0	1	0	5	0	0	1
Barchov	0	0	4	0	13	1	4	2
Bezděkov	0	0	1	0	21	2	4	1
Brloh	0	0	0	0	20	0	1	2
Bukovina u Přelouče	0	0	2	0	4	0	3	2
Čepí	1	2	11	0	38	1	4	10
Choltice	2	0	9	2	87	5	8	10
Jedousov	0	0	7	0	15	1	4	2
Jeníkovice	0	0	2	1	17	0	3	3
Jezbořice	0	0	7	0	36	0	4	4
Lipoltice	1	1	8	1	37	2	1	5
Litošice	0	0	3	0	9	1	3	2
Mikulovice	1	0	28	0	103	0	3	6
Mokošín	0	0	0	0	15	0	4	3
Ostřešany	1	1	14	0	90	3	6	9
Poběžovice u Přelouče	0	0	0	0	12	0	3	1
Přelouč	15	4	128	7	759	54	27	78
S. Jesenčany	0	0	6	0	28	1	4	3
Stojice	0	0	2	0	13	0	2	1
Svinčany	0	0	1	0	46	2	4	2
Svojšice	0	0	4	0	22	0	3	3
Turkovice	1	0	2	0	25	0	4	2
Urbanice	0	0	0	0	5	0	2	1
Valy	1	0	2	0	41	2	6	6
Veselí	1	0	4	0	29	1	1	1
	<b>55</b>	<b>21</b>	<b>518</b>	<b>39</b>	<b>3 664</b>	<b>209</b>	<b>316</b>	<b>452</b>

Zdroj: Český statistický úřad

**A.2.19. Přehled nezaměstnanosti v obcích Železnohorského regionu – 30.6.2014**

	OBEC	Počet obyvatel (15 - 64 let)		Uchazeči o zaměstnání		Podíl nezaměstnaných obyvatel (PNO) v %		Volná místa
		Celkem	ženy	celkem	ženy	celkem	ženy	
1	Běština	325	146	25	12	7,1	8,2	0
2	Biskupice	49	24	7	4	14,3	16,7	0
3	Bojanov	407	192	16	8	3,7	4,2	4
4	Bousov	150	70	7	5	4,7	7,1	0
5	Bylany	296	137	19	9	6,4	6,6	3
6	Ctětín	169	78	12	8	7,1	10,3	0
7	České Lhotice	62	28	4	2	6,5	7,1	0
8	Dřenice	250	127	18	5	6,8	3,2	0
9	Heřmanův Městec	3 136	1 578					8
10	Hodonín	67	32	9	5	13,4	15,6	0
11	Horní Bradlo	313	144	15	8	4,2	4,9	1
12	Hošťalovice	79	35	3	3	3,8	8,6	26
13	Klešice	275	129	30	15	10,9	11,6	1
14	Kněžice	89	39	5	2	5,6	5,1	0
15	Kostelec u Heřmanova Městce	232	121	12	4	5,2	3,3	0
16	Krásné	104	47	3	3	2,9	6,4	0
17	Křižanovice	75	40	5	3	4,0	2,5	0
18	Lány	178	95	12	9	6,7	9,5	0
19	Libkov	55	27	3	3	5,5	11,1	0
20	Liboměřice	104	46	3	2	2,9	4,4	0
21	Licibořice	157	84	11	4	7,0	4,8	0
22	Lipovec	156	84	10	5	5,8	6,0	1
23	Lukavice	596	291	34	20	5,4	6,9	3
24	Míčov-Sušice	179	78	11	7	5,6	7,7	0
25	Mladoňovice	209	101	7	3	3,4	3,0	0
26	Morašice	461	230	20	11	4,3	4,8	0
27	Načešice	409	197	32	17	7,3	7,6	0
28	Nasavrky	1 098	549	71	39	6,4	7,1	3
29	Podhořany u Ronova	179	77	21	10	10,1	11,7	2
30	Prachovice	1 044	485	114	64	10,6	13,0	11
31	Rabštejská Lhota	531	276	27	14	5,1	5,1	0
32	Ronov nad Doubravou	1 145						2
33	Rozhovice	194	91	8	6	3,6	5,5	0
34	Seč	1 177	552	67	28	5,4	4,7	18
35	Sobětuchy	637	301	27	14	4,1	4,3	25
36	Stolany	266	131	13	5	4,9	3,8	0
37	Třemošnice	2 240	1 069	116	67	4,6	5,4	15
38	Třibřichy	202	108	16	7	7,9	6,5	0
39	Úherčice	74	31	7	3	9,5	9,7	0

40	Vápenný Podol	142	69	18	8	11,3	8,7	0	
		Počet obyvatel (15 - 64 let)		Uchazeči o zaměstnání		Podíl nezaměstnaných obyvatel (PNO) v %			Volná místa
		Celkem	ženy	celkem	ženy	celkem	ženy		
41	Vyžice	120	61	10	6	8,3	9,8	0	
42	Žlebské Chvalovice	49	22	3	1	6,1	4,6	0	
43	Barchov	132	59	8	4	6,1	6,8	0	
44	Bezděkov	200	92	13	10	6,5	10,9	0	
45	Čepí	282	127	15	10	5,3	7,9	4	
46	Dubany	164	82	4	3	2,4	3,7	0	
47	Jezbořice	251	125	8	5	3,2	4,0	0	
48	Mikulovice	788	383	34	17	3,9	3,9	0	
49	Ostřešany	702	350	22	12	3,1	3,4	0	
50	Srnojedy	482	235	32	18	6,6	7,7	0	
51	Staré Jesenčany	256	128	12	4	4,7	3,1	0	
52	Třebosice	140	75	6	5	4,3	6,7	2	
53	Brloh	165	87	6	3	3,6	3,5	0	
54	Bukovina u Přelouče	54	30	1	0	1,9	0,0	0	
55	Holotín	38	17	0	0	0,0	0,0	0	
56	Choltice	680	345	36	22	5,2	6,1	1	
57	Chrtínky	61	30	2	2	3,3	6,7	0	
58	Jedousov	110	51	7	4	6,4	7,8	0	
59	Jenikovice	169	74	10	6	5,9	8,1	0	
60	Lipoltice	285	147	17	8	6,0	5,4	0	
61	Litošice	101	40	6	2	5,9	5,0	0	
62	Mokošín	122	62	7	3	5,7	4,8	0	
63	Morašice	63	27	6	2	9,5	7,4	0	
64	Poběžovice u Přelouče	51	25	2	0	3,9	0,0	0	
65	Přelouč	6 172	2 990	365	186	5,7	6,0	162	
66	Stojice	140	65	11	6	7,9	9,2	0	
67	Svinčany	297	137	19	12	6,1	8,8	0	
68	Svojšice	178	89	4	3	2,3	3,4	0	
69	Turkovice	171	84	11	6	5,9	7,1	0	
70	Urbanice	48	24	2	1	4,2	4,2	0	
71	Valy	336	164	13	8	3,9	4,9	0	
72	Veselí	249	120	9	2	3,6	1,7	0	
		<b>30 567</b>	<b>14 861</b>	<b>1 798</b>	<b>952</b>	<b>6</b>	<b>6</b>	<b>292</b>	

Zdroj: Úřad práce Pardubice

## A.2.20. Seznam Certifikovaných produktů a výrobků se značkou Železné hory, regionální produkt

	Výrobce	Název výrobku	Adresa
1	Jiří Vašíček	Český med z Licoměřic	Licoměřice 20, 538 43 Třemošnice
2	Jaroslav Kutílek	Železnohorský ležák	17. listopadu 192, 538 47 Třemošnice
3	Jan Vašíček	Masný skot - hovězí maso	Licoměřice 20, 538 43 Třemošnice
4	Josef Navrátil	Brambory	Starý Dvůr 48, 538 43 Třemošnice
5	Aleš Navrátil	Kovářské výrobky	Kraskov 83, 538 05
6	Karel Kopecký	Třemošnické těstoviny	Ke Stadionu 149, 538 43 Třemošnice
7	Ludmila Sadílková	Bojanovská krajčovaná kresba	Horní Bezděkov 27, Bojanov, 538 07 Seč
8	Východočeská, s.r.o.	Bojanovská keramika	Horní Bezděkov 27, Bojanov, 538 07 Seč
9	Alena Machová	Pletené výrobky z proutí	Jiráskova 671, 535 01 Přelouč
10	Alena Machová	Paličkové krajky	Jiráskova 671, 535 01 Přelouč
11	Vlasta Jozífová	Tácky, košíčky a vázy z pedigu	Lipoltická 245, 533 61 Choltice
12	Lukáš Kučera	Kovářské výrobky	Klenovka 65, 535 01 Přelouč
13	TRIKAM, v.o.s.	Železnohorská medovina	Hradištská 222, 538 25 Nasavrky
14	Střední odborné učiliště včelařské - Včelařské vzdělávací centrum, o.p.s.	Med	Slatiňanská 135, 538 25 Nasavrky
15	Olga Šíroká	Ruční dřevořezba ze Seče	U Veselky 89, 538 07 Seč
16	Ventura - Venkov, s.r.o.	Výrobní program SEKOL	Jedousov 66, 535 01 Přelouč
17	Ing. Eva Mašínová	Keramika a obrázky pro potěšení	Wolkerova 578, 538 28 Slatiňany
18	Josef Cipryán	Sochy vyřezávané motorovou pilou	Podhradí 30, 538 43 Třemošnice
19	Josef Raba - Restaurace Zámek Choltice	Zámecká medová žebra	Náměstí sv. Trojce 1, 533 61 Choltice
20	Josef Raba - Restaurace Zámek Choltice	Choltické koláče	Náměstí sv. Trojce 1, 533 61 Choltice
21	Jaroslav Nevole	Ovoce z Podhůří Železných hor	Na Kopaninách 278, 533 61 Choltice
22	OBZOR – výrobní družstvo invalidů v Praze – závod Heřmanův Městec	Pracovní oděvy	Michelská 4/11 Praha – závod Heřmanův Městec 417
23	Marie Višková	Lipinské mléčné výrobky	Lipina 2, 538 21 Slatiňany, Obec Mladoňovice
24	Ladislav Skřek	Český med a medovina z Třebosic	Třebosice 49, 530 02 Pardubice
25	Blanka Machotová	Dekorace a aranžování z přírodnin a suchých květín	Lichnická 388, Třemošnice
26	Eva Joachimová	Mlýnské kolo se zelím	Mladotice 6,538 42 Ronov nad Doubravou
27	Libor Hamsa-Penzion a restaurace Žlebská Lhotka	Staročeské koleno z Žlebské Lhotky	Žlebská Lhotka 35 – 37, 538 43 Třemošnice
28	Jaroslav Jedlička	Divočina z farmy	Lukavice 10, 538 21 Slatiňany
29	Matajula, Bc. Tereza Hořčíková, DiS.	Ručně zdobený textil	Horní Bradlo 31
30	JBL Jiří Blažek-zástupce Mgr. Marie Sýkorová	Výrobky z vlny a kanafasu	Licibořice 8
31	HAFR NATURE s.r.o.-RNDr.František Bárta	Doteky Železných hor	Syrovátka 14
32	Jana Apltauerová	Lipoltický med	Lipoltice 6, 533 64 Lipoltice
33	Mgr. Jana Beránková	Drát a sklo pro radost	Slavkovice 92, 538 03 Heřmanův Městec
34	ZOD družstvo Stolany-zástupce František Mikan	Čerstvé mléko ze Stolany	Stolany 112, 538 03 Heřmanův Městec
35	Řeznictví – uzenářství Francouz s.r.o.- zástupce Ladislav Francouz	Skupický salám	Skupice 8, 538 03 Morašice
36	Agrometall s.r.o.- zástupce Petr Bohuněk	chodníkový zametač ZCH, zadní radlice pro traktory ZRT, nesený zametač pro traktory KM-T 2300	Nový Dvůr 938, 538 03 Heřmanův Městec
37	Momo Chrudim o.p.s.-zástupce Jan Rodina	Plstěné výrobky dílny Momo	Čs.armády 213,537 01 Chrudim
38	Vodax, spo. s r.o.-zástupce ing.Petr Kotíng-Penzion U Čtyřlístku	Železnohorské zelnáky	Bojanov-Hořelec 1,538 07

39	Farma Slunečný dvůr-zástupce Naďa Jandová	Košské kobližky	Holičky 34, 538 03 Heřmanův Městec
40	Hotel Šustr-zástupce Antonín Pecina	Kuřecí stehenní steak s medovohořčičnou omáčkou, vařené brambory	Náměstí 15, 538 25 Nasavrky
41	Farma Slunečný dvůr-zástupce Naďa Jandová	Bramborový košíček s jablky	Holičky 34, 538 03 Heřmanův Městec
42	Ing. Dana Šťastná	Žitný kváskový chléb	Poděbradova 79, 537 01 Chrudim
43	Alena Effenbergerová	Svídnická krajková keramika	Svídnice 22
44	Gemiral s.r.o.-zástupce Milan Kohoutek	Královský džem	Sečská 816, Chrudim
45	Gemiral s.r.o.-zástupce Milan Kohoutek	Babiččin ovocný čaj	Sečská 816, Chrudim
46	Ekopanely CZ, s.r.o.-zástupce ing. Jan Bareš	EKOPANEL®	Jedousov 72, 535 01 Přelouč
47	Michaela Naumecová	Přírodní sirupy, extra džemy a marmelády	Sobětuchy 298, 537 01 Chrudim
48	Tereza Šnapková	Farmářské kuře z Vápenného Podola	Vápenný Podol 112, 538 03 Heřmanův Městec
49	Mgr. Sylva Hrachovinová	Dřevěné obrázky z kuchyňky paní hospodyňky	Míčov 33, 538 03 Heřmanův Městec
50	Zdravičko Chrudim, s.r.o.	Chrudimský kváskový celozrnný koláč	Vojtěchov 44, 539 01 Hlinsko
51	Mýdlárna Šiva	Přírodní rostlinná mydla	T. G. Masaryka 131, 538 21 Slatiňany
52	Olga Pospíšilová	Kuplevandule	Václavská 1107, 537 01 Chrudim
53	VODAX, spol. s r.o.	Kaštanový závin	Penzion Ochoz u Nasavrk
54	Josef Raba	Raba Choltická zabijačka	Náměstí sv. trojice 1, 533 61 Choltice
55	EKOfarMAS Horecký dvůr, s. r. o.	Křížaly rytíře Sekolíka	Jedousov 66, 535 01 Přelouč

Zdroj: Databáze MAS

## A.2.21. Přehled spádovosti obcí do jednotlivých obcí

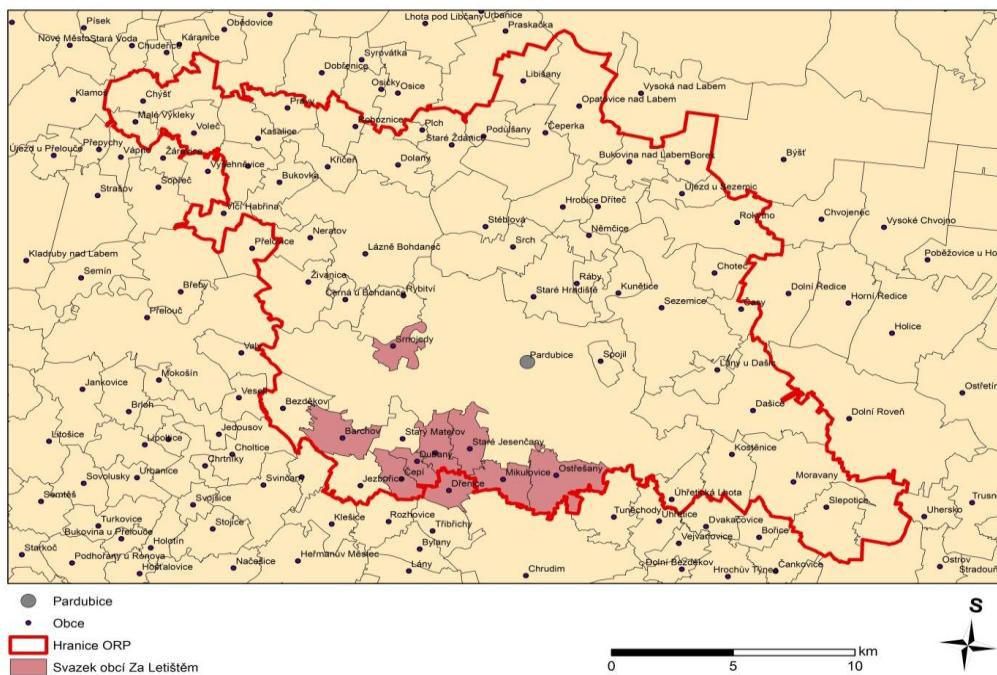
DSO Podhůří Železných hor představuje polovinu obcí ORP Přelouč – viz mapa níže.



zdroj: Analýza DSO v ORP Přelouč, Svaz měst a obcí ČR, 2014

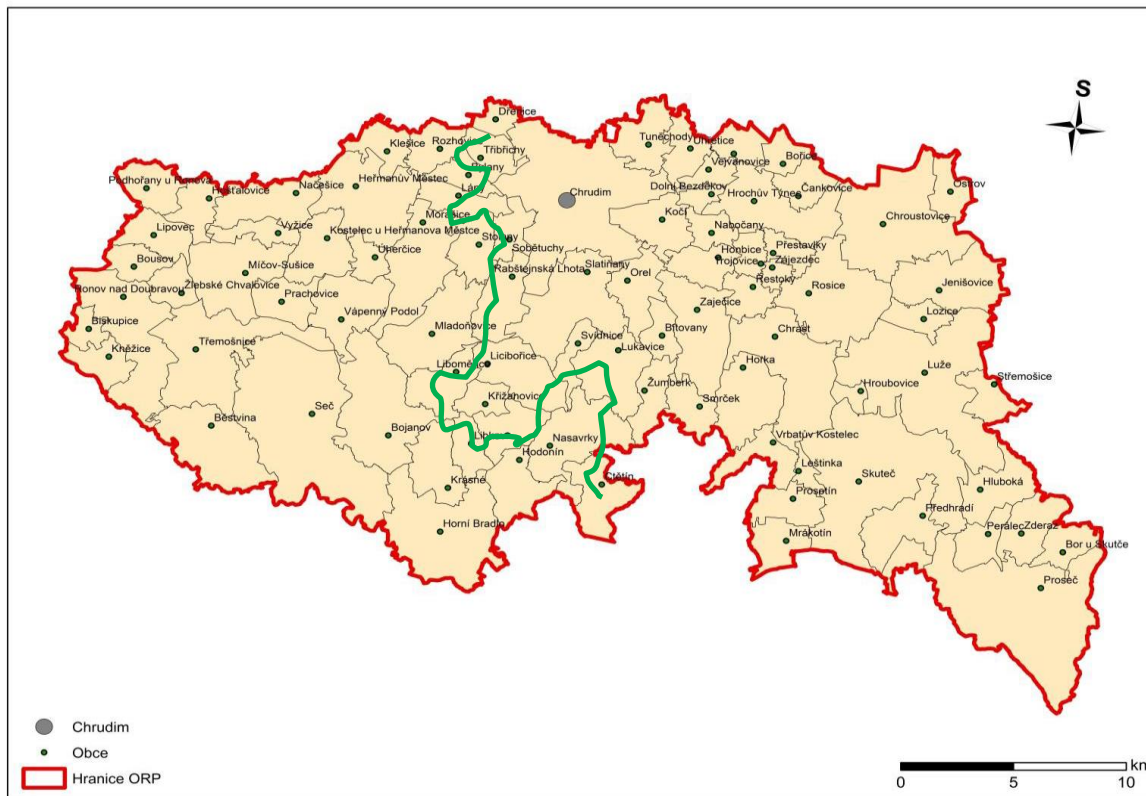


DSO **Za letištěm** z ORP Pardubice je dalším členem MAS Železnohorský region – viz mapa níže.



*zdroj: Analýza DSO v ORP Pardubice, Svaz měst a obcí ČR, 2014*

Celkem 4 DSO zasahující z ORP Chrudim do MAS Železnohorský region představuje polovinu obcí ORP Chrudim – viz mapa níže, kde je uvedena hranice (zeleně) území, jejíž celá západní část tzn. výše zmíněné 4 DSO spadají do MAS Železnohorský region.



*zdroj: Analýza DSO v ORP Chrudim, Svaz měst a obcí ČR, 2014*

## A.2.22. Informační centra v regionu

	název	otvírací doba	Kontakt	nabídka služeb
1	TIC Heřmanův Městec	1.9.-30.6. v Po-Pá 08:00-17:00 1.7.-31.8. v Po-Pá 08:00-17:00 1.7.-31.8. v So, Ne 09:00-13:00	Jarmila Novotná, infocentrum@mesto-hm.cz, tel.+420 469 625 147	počítač(e) s připojením na internet, prodej upomínkových předmětů, map a průvodců, prodej vstupenek, průvodcovské služby, skenování, prodejní výstava RP, geolokalita v atriu
2	TIC Nasavrky	říjen-květen v Po-Pá 8,30-16,30 červen a září Po-So 8,30-16,30 červenec a srpen Po-Ne 9,00-17,00	Radka Závorková, icnasavrky@ckmacek.cz, tel.+420 469 677 566	Informace o službách, ubytování a stravování, o kulturních společenských a sportovních akcích v Nasavrkách a okolí, prodej RV
3	TIC Třemošnice	1.10.-30.5.Po-Čt 7,30-12 12,30-17,pátek jen do 14,30 1.6.-30.9 Po-Pá 7,30-17(pauza 12-12,30) so 9-11	Pavla Alvarezová, ic@tremosnice.cz, tel. +420469 611 135	nabídka propag.materiálů Třemošnice a okolí,prodej pohledů,map,turist.známek,magnetů,vizitek,vyhledávání dporav.spojů,faxování,kopírování,skenování,laminování,předprode j vstupenek,inzerce,možností zveřejňování firem v databázi,prodej RV
4	TIC Seč	sezona Po-Ne 9-12 13-17 mimosezona Út 8-12 13-15,St,Pá 8-12 13-17,Čt,So 8-12	Mgr.Jan Zikmunda , info@mestosec.cz, tel. +420 469 676 900	laminování, kopírování,faxování,služby CzechPoint,prodej rybářských povolenek
5	TIC Přelouč	Po - pa 8 - 16 a so 8 - 11	Reichman, kulturni.sluzby@mestoprelouc.cz ,tel.466 094 155, 603 871 648	Informace o službách, ubytování a stravování, o kulturních společenských a sportovních akcích v Přelouči a okolí

Zdroj: Databáze MAS

## A.2.23. Přehled tematických a jiných tras regionu

### Naučné stezky

	Název stezky	výchozí místo	konec stezky	počet zastavení	délka	začátek a konec napojen na hromadnou dopravu ano/ne	realizátor
1	Keltská naučná stezka	Nasavrky	Nasavrky	12	9 km	ano	Boii
2	Kočí hrádek	Slatiňany-park	Slatiňany-park	8	2-3 km	ano	LČR s.p.,ČSOP Nasavrky
3	Kolem prachovického lomu	Prachovice lom	Vápenný Podol	6	3,5 km	ano	Holcim Česko a.s.
4	Lesní naučná stezka	NPR Lichnice-Kaňoky Hory	NPR Lichnice-Kaňoky Hory	7	3 km	ano	LČR s.p.,
5	Heřmanův Městec-město u dvou moří	Heřmanův Městec	Heřmanův Městec	6	3 km	ano	mikroregion HM
6	Od devíti dubů	Heřmanův Městec	Heřmanův Městec	5	2 km	ano	Základní škola praktická HM
7	Raškovickými lomy	Horní Raškovice	Horní Raškovice	6	2,2 km	ano	mikroregion HM
8	Údolím Doubravy	Chotěboř	Bílek	11	4,5 km	ano	CHKO ŽH
9	Vápenka	Polánka	Polánka		1 km	ano	obec Krásné

Databáze MAS ŽR

## Vlastivědné stezky

	Název stezky	výchozí místo	konec stezky	počet zastavení / infopanelů	délka	začátek a konec napojen na hromadnou dopravu ano/ne	realizátor
1	Krajem Chrudimky	Filipov u Svratky	Chrudim	37	82 km	ano	CHKO ŽH
2	Rybniční soustava Heřmanoměstecka	Konopáč	Heřmanův Městec	8	2,2 km	ano	mikroregion HM
3	Krajem Železných hor	Seč	Ronov nad Doubravou	15	22 km	ano	CHKO ŽH

Databáze MAS ŽR

## Cyklostezky

	Název stezky- číslo	výchozí místo	konec stezky	délka	obtížnost	začátek a konec napojen na hromadnou dopravu ano/ne	realizátor
1	102	Kokešov	Přelouč	9	lehká	ano	KČT
2	4039	Vysoká nad Labem	Přelouč	33	lehká	ano	KČT
3	4041	Lázně Bohdaneč	Jezbořice	22	lehká	ano	KČT
4	4111	Drhotín	Dolní Roveň	47,5	střední	ano	KČT
5	4112	Javorné	Sezemice	42	střední	ano	KČT
6	4113	Trhová Kamenice	Slatiňany	20	střední	ano	KČT
7	4114	Žďárec u Sktuče	Seč	36,5	střední	ano	KČT
8	4115	Ležáky	Ústupy	25,5	střední	ano	KČT
9	4118	Trpišov	Zaječice	10	střední	ano	KČT
10	4119	Lovětín	Pardubice	85,5	střední	ano	KČT
11	4121	Trhová Kamenice	Uhersko	40,5	střední	ano	KČT
12	4127	Třemošnice	Kokešov	38,5	střední	ano	KČT
13	4128	Dolní Raškovice	Turkovice	13,5	střední	ano	KČT
14	4129	Choltice	Jetonice	15,5	lehká	ano	KČT
15	4130	Choltice	Přelouč	13,5	lehká	ano	KČT
16	4153	Třemošnice	Štoky	58,5	střední	ano	KČT
17	4177	Čepí	Samařov	37,5	střední	ano	KČT
18	4178	Pardubice	Pohled	23	lehká	ano	KČT
19	4179	Slatiňany	Podhořany u Ronova	28	lehká	ano	KČT
20	4181	Nové Hrady	Jeníkovice	45,5	střední	ano	KČT
21	4182	Pardubice	Podhradí	33	lehká	ano	KČT
22	4185	Pohled	Chrudim	13	střední	ano	KČT
23	4188	Pařížov	Podhořany u Ronova	15	střední	ano	KČT
24	4208	Heřmanův Městec	Vápenný Podol	11,5	střední	ano	KČT
25	4232	Zbohov	Lípovec	15,5	střední	ano	KČT
26	4233	Třemošnice	Pařížov	5	těžká	ano	KČT
27	4234	Mladotice	Spytice	5,5	lehká	ano	KČT

Databáze MAS ŽR

## Hipostezky

	Název stezky	výchozí místo	konec stezky	délka	napojen na hromadnou dopravu ano/ne	realizátor
1	páteční stezka	Vilémov	Luže	50 km	ano	ranč Kovářov
2	Okruh Křižanovická přehrada	Kovářov	Kovářov	20 km	ano	ranč Kovářov
3	Jezdecký okruh Lichnice	Kraskov	Kovářov	22 km	ano	ranč Kovářov
4	Okruh Horní Bradlo	Kovářov	Kovářov		ano	ranč Kovářov
5	Okruh kolem přehrady Seč	Kovářov	Kovářov	25 km	ano	ranč Kovářov
6	Okruh Konopáč	Kovářov	Kovářov	25 km	ano	ranč Kovářov
7	Okruh Krásné	Kovářov	Kovářov	20 km	ano	ranč Kovářov

Databáze MAS ŽR

## Turistické trasy

	Název stezky	výchozí místo	konec stezky	napojen na hromadnou dopravu ano/ne	realizátor
1	červená	Přelouč	Heřmanův Městec	ano	KČT
2	červená	Ronov	Chrudim	ano	KČT
3	červená	Třemošnice	Horní Bradlo	ano	KČT
4	modrá	Heřmanův Městec	Seč	ano	KČT
5	modrá	Horní Bradlo	Slatiňany	ano	KČT
6	modrá	Seč	Uhelná Příbram	ano	KČT
7	modrá	Pařížov	Javorka	ano	KČT
8	zelená	Ronov	Vápenný Podol	ano	KČT
9	zelená	Třemošnice	Chrudim	ano	KČT
10	žlutá	Semtěš	Heřmanův Městec	ano	KČT
11	žlutá	Pařížov	Seč	ano	KČT
12	žlutá	Chvaletice	Svojsice	ano	KČT
13	žlutá	Horní Bradlo	Slatiňany	ano	KČT

Databáze MAS ŽR

## Zimní běžkařské trasy

	Název stezky	výchozí místo	konec stezky	Délka	převažující povrch	napojen na hromadnou dopravu ano/ne	realizátor
1	trasa 1	Nasavrky	Krásné	11 km	zvlněný	ano	mikroregion ČŽH
2	trasa 2	okolí Krásného		4 km	zvlněný	ano	mikroregion ČŽH
3	trasa 3	Krásné	Ústupky	15 km	zvlněný	ano	mikroregion ČŽH
4	trasa 4	Hořelec	navazuje na č.3	5 km	zvlněný	ano	mikroregion ČŽH
5	trasa 5	Seč	Vápenný Podol	12 km	zvlněný	ano	mikroregion ČŽH
6	trasa 6	Horní Bradlo	Vršov-navazuje na č.3	12 km	zvlněný	ano	mikroregion ČŽH
7	propojení 4 a 5	H. Bezděkov	Kovářov	4 km	zvlněný	ano	mikroregion ČŽH

Databáze MAS ŽR

## Jiné trasy

	Název stezky	výchozí místo	konec stezky	infopanely/přístřešky/sezemi/mís ta dalekého rozhledu, jiné	délka	převažující povrch	nápojen na hromadno u dopravu ano/ne
1	Gurmánská stezka	Kraskov	Choltice	<a href="http://www.gurmanskastezka.cz">www.gurmanskastezka.cz</a>	18 km	zvlněný	ano
2	Formanská stezka	Horecký Dvůr u Jedousova	Chrudim	9 zastavení u regionálních výrobců	40 km	zvlněný	ano

Databáze MAS ŽR

## Vodácké trasy

	Název stezky	výchozí místo	konec stezky	Inko	délka	správce toku
1	Chrudimka	Seč I.	Mezisdvěti-most	pouze na jaře, když se upouští přehrada, <a href="http://www.raft.cz">www.raft.cz</a>	10,4 km	povodí Labe
2	Doubrava	peřej sv. Martin	Ronov nad Doubravou	pouze na jaře, když se upouští přehrada, <a href="http://www.raft.cz">www.raft.cz</a>		povodí Labe
3	Doubrava	peřej sv. Martin	Mladotice	pouze na jaře, když se upouští přehrada, <a href="http://www.raft.cz">www.raft.cz</a>		povodí Labe

Databáze MAS ŽR

## A.2.24. Architektonické a kulturní památky regionu

	Název	číslo KP dle ÚSKP	vstup
<u>Hrady</u>			
Lichnice	Zřícenina	51730/6-987	20,- a 10,- Kč
Oheb	Zřícenina	45053/6-968	volně
Rabštejn	Zřícenina	16765/6-948	volně
Strádov	Zřícenina	17130/6-904	ne
Vildštejn	Zřícenina	28637/6-969	ne

## Zámky

Běstvina	Zámek	18841/6-803	ne, soukromý objekt
Heřmanův Městec	Zámek	21114/6-816	ne, domov důchodců
Hoješín	zámek-zámeček	17248/6-5022	ne, cirkve
Choltice	Zámek	17608/6-2080	1.okruh-50,-,30,- 2.okruh-40,-oba okruhy:80,-,60,-,rod.220,-
Nasavrky	Zámek	46563/6-921	50,-, 35,-, rod.120,-,dět.sk. 80,-/dítě
Ronov nad Doubravou	Zámek		ne, sídlo lesní správy
Seč	Zámek	22017/6-963	ne,soukromý objekt
Třemošnice	Zámek	21222/6-1008	ne, soukromý objekt

## Tvrze

Lipka	Tvrz	37995/6-849	ne,soukromé
Svojšice	zřícenina	41579/6-2161	volně

## Kostely a kaple

Běstvina	kostel sv. J. Křtitele	30678/6-801	při mších
Běstvina	kaple sv. J. Nepomuckého	30288/6-802	volně
Běstvina	kaple sv.P.Marie		ne
Běstvina	kaplička Srdce Ježíšova		ne
Bojanov	kostel sv. Víta	33375/6-805	při mších
Čepí	kaplička sv. Marie Karmelitské		ne
Dřenice	zděná kaplička		ne
Heřmanův Městec	kostel sv. Bartoloměje	33125/6-827	při mších
Heřmanův Městec	kaple Zvěstování P. Marie se zvonící	26837/6-828	po dohodě
Heřmanův Městec	kostel Církve českosl.husitské	101815	při mších
Heřmanův Městec	kaple sv. Jiří	51958/6-6270	ne
Horní Bradlo	kaple sv. Marie s hrobkou r. Růcklů	34444/6-847	při mších
Hošťalovice	kostel sv. Havla	18295/6-852	při mších
Hrbokov	kostel sv. Václava	105176	při mších
Choltice	kaplička sv. Anton.	16310/6-2084	volně
Jezbořice	kostel sv. Václava	21021/6-2092	při mších
Kostelec u HM	kostel sv. Petra a Pavla	14764/6-888	při mších
Licibořice	kostel sv. Michala	46697/6-899	při mších
Licoměřice	kostel sv. Kateřiny	15313/6-901	při mších
Lipoltice	kostel sv. Matouše	45814/6-2112	při mších
Míčov-Sušice	kostel sv. Matouše		při mších
Mikulovice	kostel sv. Václava	42009/6-2115	při mších
Morašice	kostel sv. Víta	14944/6-876	při mších
Nasavrky	kostel sv. Jiljí	28475/6-920	při mších
Pařížov	kostel sv.M.Magdaleny	32773/6-804	při mších
Práčov	kostel sv. Jakuba	16746/6-992	při mších
Přelouč	kostel navšt.P.Marie	19359/6-2125	při mších
Přelouč	kostel sv.Jakuba s farou	34153/6-2124	při mších
Ronov nad Doubravou	kostel sv. Kříže	22701/6-952	při mších
Ronov nad Doubravou	kostel sv. Vavřince	10341/6-5676	při mších
Rozhovice	kostel sv. Petra a Pavla	101350	při mších
Seč	kostel sv. Štěpána	102848	při mších
Seč	kostel sv. Vavřince	34022/6-964	při mších
Stojice	Všech svatých	28414/6-2155	při mších
Stolany	kostel sv. Mikuláše	19430/6-985	při mších
Svinčany	kostel sv. Vavřince	14044/6-2156	při mších
Třebosice	kostel povýšení sv.Kříže	23367/6-2163	při mších
Turkovice	hrobní kaple	47161/6-2165	při mších
Turkovice	kostel sv. Martina	47161/6-2165	při mších
Úherčice	zděná kaplička		volně
Urbanice	Kaple		volně
Vápenný Podol	kostel sv.Václava		při mších
Veselí	kaplička u Návesníku		volně

## Zvonice

Barchov	dřevěná zvonička		volně
Bezděkov	dřevěná zvonice a kamenný křížek		volně
Brloh	2 zvonice		volně
Bukovina u Přelouče	zděná zvonice+ kříž		volně
Dřenice	dřevěná zvonička		volně
Holotín	kovová zvonice		volně
Horní Raškovice	zděná zvonička		volně
Choltice	dřevěná zvonice-Tyrolská loreta	51115/6-6207	ne
Chrtínky	zvonice a kříž		volně
Jezbořice	dřevěná zvonice		volně
Klešice	zděná zvonice		volně
Kostelec u HM	zvonice+barokní márníce		volně
Lipoltice	dřevěná zvonice		volně
Načešice	zvonice		volně
Rabštejská Lhota	Zvonice	32135/6-949	volně
Sovolusky	dřevěná zvonice		volně
Staré Jesenčany	zděná zvonička		volně
Svidnice	zvonička	32581/6-993	volně
Třebosice	kostel Pov. Sv. Kříže	23367/6-2163	volně
Valy	zděná zvonice a kříž		volně
Valy-Lepějovice	kostel sv. Archanděla Michaela se zvonící	50862/6-6192	při mších

## Pomníky a památníky

Barchov	padlým 1.svět.války		volně
Bezděkov	padlým 1.svět.války		volně
Brloh	padlým 1.svět.války		volně
Bukovina u Přelouče	pomník T.G.Masaryka		volně
Čepí	padlým 1.svět.války		volně
Dřenice	padlým 1.a 2. svět.války		volně
Dubany	padlým 1. a 2. svět.války		volně
Choltice	pomník básníku B. Jelínkovi	34819/6-2086	volně
Choltice	2 padlým 1.svět.války		volně
Choltice	pomník F.Nohejla a F. Kubelky	46099/6-2089	volně
Jedousov	padlým 1. a 2. svět.války	37582/6-5175	volně
Jeníkovice	padlým 1.svět.války		volně
Konopáč	pomník K.J.Zákoutskému		volně
Kostelec u HM	padlým 1.svět.války		volně
Licoměřice- Lipovec	pomník protifašistických bojovníků	45236/6-903	volně
Lipoltice	padlým 1.svět.války		volně
Lohenice	padlým 1.svět.války		volně
Mělice	padlým 1.svět.války+křížek+zvonička		volně
Mikulovice	padlým 1. a 2. svět.války		volně
Načešice	padlým 1.svět.války		volně
Načešice	pomník Pepy Chaloupky		volně
Prachovice	obětem II. sv. války	29074/6-4815	volně
Rozhovice	padlým 1.svět.války		volně
Staré Jesenčany	padlým 1. a 2. svět.války		volně
Stojice	padlým 1. a 2. svět.války+ MUDr.Bartoňovi	31587/6-5188	volně
Svinčany	padlým 1.svět.války		volně
Svojšice	pomník J. Havlíčkové		volně
Svojšice	pomník P. Suly		volně
Třibřichy	padlým 1.svět.války		volně
Tupesy	padlým 1.svět.války		volně
Turkovice	padlým 1.svět.války		volně
Vápenný Podol	padlým 1. a 2. svět.války		volně
Veselí	padlým 1.svět.války		volně
Žlebské Chvalovice	padlým 1.svět.války v kapli		volně

## Kříže, Boží muka

Barchov	kamenný kříž		volně
Brloh	2 kříže		volně
Čepí	litinový kříž		volně
Dřenice	kamenný kříž		volně
Dubany	kamenný kříž		volně
Holotín	2 kříže		volně
Horní Raškovice	2 kříže		volně
Choltice	2 Boží muka		volně
Choltice	5 křížů různě po okolí		volně
Klenovka	křížek a zvonička		volně
Klešice	Boží muka		volně
Klešice	Křížek		volně
Klešice	kříž sv. J. Nepomuckého		volně
Kostelec u HM	kříž u pily		volně
Lány	2 kříže		volně
Lhota pod Přeloučí	křížek a zvonička		volně
Lipoltice	3 kříže		volně
Lohenice	křížek a zvonička		volně
Mikulovice	Křížek		volně
Mokošín	kamenný kříž		volně
Načešice	kříž sv. J. Nepomuckého		volně
Poběžovice	kamenný kříž		volně
Sovolusky	Křížek		volně
Stojice	Boží muka		volně
Svinčany	2 kříže		volně
Svinčany a Raškovice	4 kříže		volně
Svojšice	kamenný kříž+zvonička		volně
Škudly	kamenný kříž+zvonička		volně
Třebosice	kamenný kříž		volně
Třibřichy	pamětní kříž		volně
Tupesy	kamenný kříž+zvonička		volně
Urbanice	kamenný kříž+zvonička		Volně
Vápenný Podol	zděný kříž		Volně
Vyžice	kříž se zvonicí		Volně

## Sochy

Barchov	sv. Jána		Volně
Dřenice	sv. Jana Nepomuckého		Volně
Heřmanův Městec	sv. Jana Nepomuckého	23073/6-825	Volně
Heřmanův Městec	sv. Václava	25647/6-824	Volně
Heřmanův Městec	sv. Vavřince	35340/6-826	Volně
Horní Bradlo	sv. Jana Nepomuckého	101248	Volně
Choltice	sousoší Nejsvětější Trojice	22933/6-2083	Volně
Klešice	sv. Jana Nepomuckého		Volně
Kovářov-Holín	sousoší Nejsvětější Trojice	34732/6-890	Volně
Nasavrky	sv. Jana Nepomuckého	10851/6-5876	Volně
Přelouč	sv. Jana Nepomuckého	32863/6-2126	Volně
Přelouč	Jana Dítěte		Volně
Přelouč	sv. Václava	33940/6-2124	Volně
Seč	sv. Jana Nepomuckého	94490/6-965	Volně
Stojice	sv. Jana Nepomuckého		Volně
Svinčany	Mariánská socha		Volně
Třebosice	sv. Jana Nepomuckého		Volně
Turkovice	sv. Jana Nepomuckého+P. Marie		Volně



## Pamětní desky

Běstvína-Županda	Jindřich Prucha		Volně
Heřmanův Městec	J. Gutha Jarkovský		Volně
Heřmanův Městec	Rudolf Pokorný		Volně
Heřmanův Městec	I.M.Jirous		Volně
Heřmanův Městec	Židům		po dohodě
Choltice	Bohdan Jelínek		Volně
Kostelec u HM	legionářům		Volně
Přelouč	F.Filipovský		Volně
Ronov nad Doubravou	A.Chittussi		Volně
Ronov nad Doubravou	Karel Horký		Volně
Svojšice	Julie Havlíčková		Volně
Svojšice	Ferdinand Jelínek		Volně
Svojšice	Josef Sulík		Volně

Databáze MAS ŽR

## A.2.25. Technické památky regionu

	Název	číslo KP dle ÚSKP	Vstup
Bojanov	Fara	16536/6-807	ne, církve
Čepí	stará hasičská zbrojnice		ne, hasičů
Dubany	hasičská zbrojnice se zvoničkou		ne, hasičů
Heřmanův Městec	židovská synagoga	11877/6-5522	Sezona
Heřmanův Městec	Kašna	24310/6-823	Volně
Heřmanův Městec	dům Medov	15206/6-817	Soukromé
Heřmanův Městec	Hřebčín	102554	po dohodě
Heřmanův Městec	židovský hřbitov	11876/6-5823	po dohodě
Heřmanův Městec	městská památková zóna		Volně
Hoješín	židovský hřbitov	29591/6-839	Volně
Hradiště	oppidum	37264/6-811	Volně
Choltice	hrobka rodiny Thunů	21871/6-2085	Volně
Choltice	silniční most	29624/6-5164	Volně
Jezbořice	rodinný dům čp. 22	31029/6-2094	Ne
Klešice	Korábův mlýn		Soukromé
Klešice	rodinný dům čp.58,59,60		Soukromé
Klešice	Hamplův mlýn		Soukromé
Klešice	sýpka, špejchar		ne, soukromé
Kostelec u HM	rodinný dům čp. 27 pí Soudové	14127/6-887	Soukromé
Lhota	Milník		Volně
Lipka	hrobka rodiny Kustošů	45279/6-850	Volně
Lukavice	rudný důl	38435/6-4624	ne, státem zavřeno
Pařížov	hráz přehrady	28234/6-4750	při Dnech otevřených dveří
Přelouč	objekt Občanská záložna	36929/6-4753	Volně
Přelouč	městský dům	45273/6-4754	ne,soukromé
Přelouč	měšťanský dům čp.23	103779	ne,soukromé
Přelouč	měšťanský dům	103847	ne,soukromé
Přelouč	měšťanský dům	103722	ne,soukromé
Přelouč	měšťanský dům	103739	ne,soukromé
Přelouč	vodní elektrárna s mostem	26996/6-5170	Volně
Přelouč	Divišova vila	29625/6-4656	ne,soukromé
Stojice	ohradní zeď a márnice u kostela		Volně
Svinčany	morový sloup		Volně
Třemošnice	Berlova vápenka	101045	20-,10,-,rod.50,-
Turkovice	ohradní zeď u kostela sv. Martina		Volně

Valy	myslivna čp.47	19039/6-2170	Soukromé
Vápenný Podol	Vápenka	32533/6-1010	Volně

Databáze MAS ŽR

## A.2.26. Ubytovací a stravovací služby v regionu

### Ubytovací služby

název obce	Obchodní název provozovatele	Adresa	typ	Telefon	e-mail	web
Běstvina	chalupa Antonín	Rostejn 1	pokoje	604 875 106	info@chalupa-antonin.com	
Bojanov	ubytování U Krejčů	Bojanov	apartmán	724 614 009	jardakrejci@centrum.cz	www.ubytovani-penzion.unas.cz
Heřmanův Městec	apartmány Ambiente	Pokorného 437, Heřmanův Městec	apartmány	469315629, 602 130 074	recepce@ambiente.cz	http://www.marinahotel.cz/
Heřmanův Městec	autokemp Konopáč	Konopáč 37, 538 03 Heřmanův Městec	pokoje, chatky, stany	469695117	konopac@tiscali.cz	www.zeleznehory-hm.cz/1846/autokempink-konopac/
Heřmanův Městec	hotel Bílý Beránek	nám. Míru 177, 538 03 Heřmanův Městec	pokoje	469696196, 469 696 196	lesak.lubos@centrum.cz	
Heřmanův Městec	hotel Eden	Hálkova 134, 538 03 Heřmanův Městec	pokoje	469696287	info@eden-hm.cz	
Heřmanův Městec	ubytovna Heřman	Heřmanského 733, Heřmanův Městec	pokoje	469 695 170	leos.kubelka@tiscali.cz	
Horní Bradlo	Penzion U Kozlů	Horní Bradlo 26, 539 53 Horní Bradlo	pokoje	469 338 216, 602 827 802	pension@ukozlu.cz	www.ukozlu.cz
Horní Bradlo	TJ Horní Bradlo	Horní Bradlo 25, 539 53	pokoje	606788661	tjhornibradlo@gmail.com	http://www.tjhornibradlo.cz/ubytovani-/
Horní Bradlo	ŠARŽ Vršov	Vršov 19, 539 53 Horní Bradlo	pokoje	469 338 247, 469 338 260	sarz_vrsov@quick.cz	http://www.sarz.cz
Horní Bradlo	RSA Tesla	Horní Bradlo 53	rekreační středisko	469338179		
Klokočovská Lhotka	zámeček Klokočov	Klokočovská Lhotka 61, 538 01, Chotěboř	apartmány	606276096	info@zamecek-klokocov.cz	www.zamecek-klokocov.cz
Kraskov u Seče	Rekreační zařízení Kraskov	Starý Dvůr 18, Kraskov u Seče	pokoje	602945652	peklo.kraskov@email.cz	www.riveos.estranky.cz
Krásné	Penzion Motýlí louka	Krásné-Chlum	pokoje	602364286	recepce@motylilouka.cz	
Mladoňovice-Lipina	Penzion Lipina	Mladoňovice-Lipina 3, 538 21	pokoje		info@penzionlipina.cz	www.penzionlipina.cz
Nasavrky	SOUV-VVC, o.p.s.-ubytovna	Slatiňanská 135, 538 25 Nasavrky	pokoje	469677427		www.souvnasavrky.cz
Nasavrky	ubytovna U lípy	Náměstí 77, 538 25 Nasavrky	pokoje			http://www.vychodnicechy.info/nasavrky/3_9466_ubytovna-u-lipy/
Mikulovice	penzion Blatenský Dvůr	Blatenský dvůr, Mikulovice, Blato 76, 530 02 Pardubice	pokoje	722230723	blatenskydvur@seznam.cz	www.blatensky-dvur.cz
Podhořany	Rekreační chalupa Bílý Kámen	Bílý Kámen 113, Podhořany u Ronova	chalupa			http://www.penziony.cz/podhorany-u-ronova/rekreační-chalupa-bily-kamen
Přelouč	Camping Oaza	Přelouč- Mělice 22, 535 01	tábořiště	605809410		
Přelouč	Camping u Třpytky	Přelouč- Mělice 22, 535 01	kemp	607912829	camping@utrpytky.cz	www.utrpytky.cz
Přelouč	Hotel V+M	Dukelské nám. 269 Přelouč 535 01	pokoje	733070110, 466 672 314	hotelvm@email.cz	www.vmhotel.prelouc.dnes.cz
Přelouč	Hotel Fontána	Pardubická 1422, 535 01 Pardubice, Přelouč	pokoje	774 410 144, 466 798 711	info@fontana-prelouc.cz	www.fontana-prelouc.cz
Přelouč-Mělice	Marin klub s.r.o.	Přelouč-Mělice 535 01	kemp	739 237 063, 605 246 522	info@waterski.cz	www.waterski.cz
Přelouč	Penzion Na staré poště	Tylova 53, 535 01 Přelouč	pokoje	602709427	pension-nastareposte@seznam.cz	www.pension-nastareposte.cz
Ronov n. D.	Ubytovna Ronov nad Doubravou	Zámecká 175, 538 42 Ronov nad Doubravou	pokoje	602430757		

Seč	Ambrozia penzion	Chrudimská 4, 53807 Seč	pokoje	603290774, 466513248	ambrozie@email.cz	<a href="http://ubytovani-sec.cz/websec/index.htm">http://ubytovani-sec.cz/websec/index.htm</a>
Seč	Autokemp U letadla	Autokemp U letadla, K Hrázi 515, Seč	kemp	739730732	autocamp.friss@seznam.cz	<a href="http://www.autocamp.estranky.cz">http://www.autocamp.estranky.cz</a>
Seč	Autokemp Pláž	AK Seč Pláž	kemp	604807366	info@mestosec.cz	<a href="http://www.mestosec.cz/informacni-centrum/kemp-sec">http://www.mestosec.cz/informacni-centrum/kemp-sec</a> , <a href="http://www.autokempsec.cz">http://www.autokempsec.cz</a>
Seč	Apartmány Maják	Čs. pionýrů 150, 53807 Seč	apartmány	732819697, 605165791, 469676215	holecek.majak@seznam.cz	<a href="http://www.majak-sec.wz.cz">http://www.majak-sec.wz.cz</a>
Seč	ESPA rekreační areál	538 07 Chrudim, Seč	chatky	602 222 772, 721 905 357, 606 650 850	epsa@epsa.cz	<a href="http://www.epsa.cz">http://www.epsa.cz</a>
Seč	hotel Delta	Seč 219 - Ústupky, 538 07 Seč	pokoje	739 556 155	recepce@hotel-delta.cz	<a href="http://www.hotel-delta.cz">http://www.hotel-delta.cz</a>
Seč	hotel Jezerka	Seč-Ústupky ev.č. 278, 538 07	pokoje	469 676 327	recepce@jezerka.cz	<a href="http://www.hotel-jezerka.cz">www.hotel-jezerka.cz</a>
Seč	hotel Kapitán	Seč-Ústupky 111, 538 07	pokoje	469676325, 773 819 351	chatky.babusa@seznam.cz	<a href="http://www.chatynouzov.cz/">http://www.chatynouzov.cz/</a>
Seč	hotel Seč	Náměstí Prof. Č. Strouhala 235, 538 07 Seč	pokoje	603 201 029	info@pensionvis.cz	<a href="http://www.mestosec.cz/informacni-centrum/kemp-sec">http://www.mestosec.cz/informacni-centrum/kemp-sec</a> , <a href="http://www.autokempsec.cz">http://www.autokempsec.cz</a>
Seč	chatka Seč	Rohovládova Bělá 14 533 43	chatka	603215199	prsvarc@seznam.cz	<a href="http://www.ubytovaniestec.cz/">http://www.ubytovaniestec.cz/</a>
Seč	chatky U Krbu	Seč	chatky	469676102, 606805581	vambera27@seznam.cz	<a href="http://www.webareal.cz/autokempsecubytovani">http://www.webareal.cz/autokempsecubytovani</a>
Seč	Penzion Hájenka	Ústupky 325, 538 07 Seč	pokoje	731 406 614	info@hajenka.cz	<a href="http://www.hajenka.cz">http://www.hajenka.cz</a>
Seč	Penzion Plynostav	Seč 526, 538 07	pokoje	469 676 261, 608 572 610, 608 572 611	plynostav@penzion-sec.cz	<a href="http://www.penzion-sec.cz">www.penzion-sec.cz</a>
Seč	Penzion U čtyřlístku	Hořelec 1, 538 07 Seč	pokoje	mobil: 732124506, 4696 76290,	info@penzion-uctyrlistku.cz	<a href="http://www.penzion-uctyrlistku.cz/restaurace.php">http://www.penzion-uctyrlistku.cz/restaurace.php</a>
Seč	Penzion VIS	Seč 385	pokoje	603 201 029	info@pensionvis.cz	<a href="http://www.pensionvis.cz/index.php">http://www.pensionvis.cz/index.php</a>
Seč	rekreační zařízení MONIKA	K Přehradě, 538 07 Chrudim, Seč	pokoje	469622802	nectour@seznam.cz	<a href="http://www.ubytovani-sec.cz/web.org">www.ubytovani-sec.cz/web.org</a>
Seč	rekreační středisko Tramo	Ústupky 246, 538 07 Seč	pokoje	606157574, 469676329	jpaulus@seznam.cz	<a href="http://www.tramo.wz.cz">http://www.tramo.wz.cz</a>
Seč	rekreační středisko	Seč-Ústupky 125, 538 07	pokoje	776131478	radazoos@ji.cz	
Seč	Yachtclub Pardubice	Seč-Ústupky 111, 538 07	chatky	737 434 626, paní Věra Králová	ubytovani@ycpardubice.cz	<a href="http://www.ycpardubice.cz">www.ycpardubice.cz</a>
Seč	U stodoly	Restaurace U Stodoly, Seč - Ústupky 275	chatky	469633296, 605363296, 605770435	kiosek.ustupky@seznam.cz	<a href="http://ustodoly.wz.cz">http://ustodoly.wz.cz</a>
Starý Dvůr	hotel Kraskov	Třemošnice-Starý Dvůr 47	pokoje	724458576	hotelkraskov.recepce@seznam.cz	<a href="http://www.hotelkraskov.unas.cz">www.hotelkraskov.unas.cz</a>
Třemošnice	internát SOŠ a SOU technické	Sportovní 322, Třemošnice	pokoje	469661731,6	r.novotny@sos.tremosnice.cz	<a href="http://www.sou-tremosnice.cz/sluzby.htm">www.sou-tremosnice.cz/sluzby.htm</a>
Třemošnice	Club hotel	Internátní 421, Třemošnice	pokoje	731440441, 731440440	milan.zdansky@seznam.cz	<a href="http://www.clubhotel-tremosnice.webnode.cz">www.clubhotel-tremosnice.webnode.cz</a>
Třemošnice	turistická ubytovna města	Třemošnice	pokoje	469661610		<a href="http://www.tremosnice.cz/en/sportoviste.php">www.tremosnice.cz/en/sportoviste.php</a>
Třemošnice	Penzion Slávka	Vestec u Běstvíny 16, Třemošnice	pokoje	469661866,7	tova.tremosnice@seznam.cz	<a href="http://www.penzionslavka.cz">www.penzionslavka.cz</a>
Veselí	Penzion Na hrázi	Veselí 48, 535 01		602405538, 602 405 385	penzion.veseli@volny.cz	
Zdechovice	Penzion T	Zdechovice 18, 533 11 Přelouč	penzion	739 356 260, 466 936 112	penziont@pardubicko.com	
Žlebská Lhotka	Penzion	Žlebská Lhotka 35-37	pokoje	777833991	zlebskalhotka@volny.cz	<a href="http://www.zlebskalhotka.cz">www.zlebskalhotka.cz</a>

Databáze MAS ŽR

## Stravovací služby:

	Obec	Název	Telefon	e-mail
1	Běstvína	Restaurace Na Rozkoši		
2	Břehy	restaurace Cikánka		
3	Čepí	Hostinec obecní		
4	Čepí	Restaurace Pod terasou	720688930, 602463882	
5	Dřenic	Hospoda U zastávky		
6	Heřmanův Městec	Hotel Heřman	429630787	
7	Heřmanův Městec	Hotel Bílý beránek	469 696 196	lesak.lubos@centrum.cz
8	Heřmanův Městec	Kings-Cafe bar	774920421, 602275604	kingscaffebars@seznam.cz
9	Heřmanův Městec	Krčma U Šikuly	721 307 953 603 339 200	info@krcmausikuly.cz
10	Heřmanův Městec	Restaurace Eden	469696287	eden1@seznam.cz
11	Heřmanův Městec	Restaurace Ambiente	469318032	restaurace.ambiente@email.cz
12	Heřmanův Městec	Restaurace Sokolovna	469696049	
13	Heřmanův Městec	Restaurace Marina	469 315 629 602 130 074	recepce@marinahotel.cz
14	Heřmanův Městec	Restaurant U Slunce	603529830	
15	Heřmanův Městec	Tipsportbar	776360776	krizvratislav@seznam.cz
16	Heřmanův Městec	Restaurace U Dymáků a Motorest Na růžku	469696081	dymakrestaurant@centrum.cz
17	Hoješín	penzion s vlastní restaurací	775366966, 777939144, 777 566 052	info@penzionxanadu.cz drn@email.cz
18	Horní Bradlo	Bufik Danda		737172139
19	Horní Bradlo	Penzion U Kozlů	469 338 216, 602 827 802	pension@ukozlu.cz
20	Horní Bradlo	RSA Tesla - p. Modrovič	469338179	rs.tesla@seznam.cz
21	Horní Bradlo	ŠARZ Vršov	469 338 247, 469 338 260, 606 892 843, 724 229 719	sarz_vrsov@quick.cz
22	Hošťalovice	Sportovní bar		
23	Hrbokov	Směšené zboží a pohostinství	469675261	
24	Choltice	Restaurace zámek Choltice	777200804	krabak.j@seznam.cz
25	Choltice	Restaurace Na hřišti	774676904	cermak.nitram@seznam.cz
26	Jezbořice	hospůdka U Šlégra		
27	Klešice	Restaurace Jája	731566631	svatuskovi@seznam.cz, restauracejaja@seznam.cz
28	Kostelec u HM	Kostelecká hospoda		
29	Kraskov	Restaurace Na Schůdkách	775013968	
30	Kubíkovy Duby	Hostinec Na Křížovce	469662181	
31	Lipoltice	penzion s vlastní restaurací		penzionlipoltice@seznam.cz
32	Medlešice	Restaurace a pohostinství	775960660	karelhromek@seznam.cz
33	Míčov	Hospoda obecní		
34	Mikulovice-Blatno	Restaurace Blatenský dvůr	722230723	blatenskydvur@seznam.cz
35	Mikulovice	Hostinec Na Netřebě	466304676, 608819834	
36	Nasavrky	Hotel Šustr	725 929 533, 469687069	hotel-sustr@seznam.cz
37	Nasavrky	restaurace Pod Lipou	606 766 908, 724 737 337	martin.skranka@seznam.cz
38	Nasavrky	Motorest U Klokana	469 677 477, 607625066	
39	Nasavrky-Ochoz	Presturace Ochoz	723947001	
40	Ostřešany	kavárna,cukrárna,čajovna	602774239, 602446904	jvjoka@post.cz
41	Ostřešany	restaurace Dvořák	466330549	
42	Peklo-Třemošnice	Hospůdka Peklo		

43	Podhořany	Motorest U Sv. Václava	731116307	lumilacek@seznam.cz
	<b>Obec</b>	<b>Název</b>	<b>Telefon</b>	<b>e-mail</b>
44	Podhořany	Restaurace Podhořanka	724508001	
45	Podhradí-Třemošnice	Kiosek Lovětín	775133525	
46	Podhradí-Třemošnice	Hospoda Na Podhradí	775133525	
47	Podhradí-Třemošnice	Posezení u Charvátů	776619103	
48	Prachovice	Hostinec U Holubů		
49	Prachovice	Restaurace Bučina	736527361, 736 527 362	
50	Prachovice	Restaurace Rotunda	775104780	
51	Prachovice	Restaurace Střelec		
52	Přelouč	cukrárna Duo		janakravarikova@seznam.cz
53	Přelouč	Gavin Caffè	737 648 302	gavicafe@seznam.cz
54	Přelouč	nádražní restaurant	733070110	hotelvm@email.cz
55	Přelouč	Pension Na staré poště	602709427	pension-nastareposte@seznam.cz
56	Přelouč	restaurace BAKCHUS	465719257	MD3j@seznam.cz
57	Přelouč	restaurace Flora	466953932	
58	Přelouč	Restaurace Palma	774565091, 774565092	palmickapcm@seznam.cz
59	Přelouč	restaurace u Jiřího	605155900	restaurace.ujiriho@seznam.cz
60	Přelouč	restaurace Záložna	777719054	jnw@centrum.cz
61	Ronov nad Doubravou	Hospůdka U Šaueru		
62	Ronov nad Doubravou	Hospůdka U Vavřince	602444007, 469690400, 602776870	info@vav.cz
63	Ronov nad Doubravou	Hostinec U Pardála	777 112 779	
64	Ronov nad Doubravou	Restaurace V Tunelu	469690322	
65	Rozhovice	U Berana - hostinec		
66	Seč	Ambrozia pension a restaurace	603290774, 466513248	ambrozie@email.cz
67	Seč	Hotel Jezerka	469 676 327	recepce@jezerka.cz
68	Seč	Junior centrum	469676231, 606920077, 728474506	miroslava.drabkova@sanatorium-topas.cz
69	Seč	Autokemp U letadla	739730732	autocamp.friss@seznam.cz
70	Seč	Měšťanská beseda Seč	777 266 260	beseda.sec@seznam.cz
71	Seč	Hotel Seč	469676227	hotel@hotel-sec.cz
72	Seč	HOTEL KAPITÁN	469676325, 773819351	kapitan@hotelkapitan.cz
73	Seč	Penzion U čtyřlístku	469676290, 607988986	info@penzion-uctyrlistku.cz
74	Seč	U Krbu - Sečská přehrada	469676102, 606805581	vamberra27@seznam.cz
75	Seč	pension Plynostav	469676261, 608572610, 608572611	plynostav@penzion-sec.cz
76	Seč	Restaurace Seč	469676227	hotel@hotel-sec.cz
77	Seč	Apartmány Maják	732819697, 605165791, 469676215	holecek.majak@seznam.cz
78	Seč	Restaurace Veselka	469676146	j.jiral@worldonline.cz
79	Seč	Restaurace a rybářské potřeby U Mečouna	469676172, 737109028	
80	Seč	Restaurace U Stodoly	469633296, 605363296, 605770435	kiosek.ustupky@seznam.cz
81	Seč	Restaurace a pohostinství		777266260
82	Seč	Tramo rekreační středisko	606157574, 469676329	jpaulus@seznam.cz
83	Svinčany	hospůdka Podskalí	466972605	
84	Svojšíce	restaurace U sokola		
85	Třemošnice	Hotel LICHNICE	469661730	
86	Třemošnice	Cukrárna a Kavárna Třemošnice	733393858	iva.blazkovka@seznam.cz

87	Třemošnice	Club Hotel Třemošnice	731440441, 731440440	milan.zdansky@seznam.cz
	<b>Obec</b>	<b>Název</b>	<b>Telefon</b>	<b>e-mail</b>
88	Třemošnice	Kulturní dům	777026013	
89	Třemošnice	MASO	605444049	
90	Třemošnice	Pizzerie Lihovar	739435028	cajckova@seznam.cz
91	Třemošnice	TIPSPORT BAR	469661056	
92	Třemošnice	Zahradní Restaurace „NA ŠPICI“	604191824	
93	Vápenný Podol	Restaurace Šenk		
94	Valy	Restaurace Na Valech	774121234	restaurace.valy@seznam.cz
95	Veselí	Penzion Na Hrázi		602405387
96	Veselí	Pohostinství MASH		
97	Zdechovice	restaurace T	739356260	penziont@pardubicko.com
98	Žlebské Chvalovice	Pohostinství U Horálků	605785757	h.jana81@gmail.com
99	Žlebská Lhotka	Restaurace Žlebská Lhotka	777833991	

Databáze MAS ŽR

## A.3. Strategická část

### A. 3. 1. Přehled základního výběru relevantních strategií

#### 1) Regionální strategie

#### Program rozvoje Pardubického kraje pro období 2012 – 2016 s výhledem do roku 2020

		Rozvojová priorita			
		A. Kvalitní lidské zdroje	B. Konkurenceschopná ekonomika	C. Zdravé životní prostředí	D. Koordinovaný prostorový rozvoj kraje
Opatření	A.1 Podpora kvalitního systému vzdělávání	B.1 Rozvoj a optimalizace využití podnikatelské infrastruktury a podpora podnikání	C.1 Podpora multifunkčního zemědělství a péče o krajinu krajiny	D.2 Posilování rozvojových příležitostí ve venkovských oblastech a problémových regionech Pardubického kraje	
	A.2 Zkvalitňování zdravotní péče, zvýšení efektivity jejího poskytování a zvýšení její dostupnosti i v odlehlých částech kraje	B.3 Rozvoj potenciálu pracovních sil	C.2 Podpora efektivního nakládání s odpady	D.4 Rozvíjení vnějších vztahů subjektů na území Pardubického kraje	
	A.3 Zajištění místní a časové dostupnosti podpory osobám v nepříznivé sociální situaci prostřednictvím stabilní, efektivní, flexibilní a kvalitní sítě sociálních služeb a jejich provázání s dalšími službami (např. z oblasti zdravotnictví)	B.4 Rozvoj základní a doprovodné infrastruktury cestovního ruchu a jejího využití při rozvoji atraktivit cestovního ruchu	C.3 Rozvoj infrastruktury vodního hospodářství a zvýšení ochrany vodních zdrojů v území	D.5 Rozvíjení spolupráce veřejného, soukromého a neziskového sektoru	
	A.4 Posílení kulturní rozmanitosti a historického dědictví kraje	B.5 Koordinovaný rozvoj marketingu cestovního ruchu a tvorby turistických produktů	C.5 Podpora zvyšování kvality jednotlivých složek životního prostředí	D.6 Efektivní využívání evropských fondů	
	A.5 Podpora rozvoje sportovních a tělovýchovných aktivit	B.7 Zkvalitnění regionální a lokální dopravní infrastruktury	C.6 Zvyšování bezpečnosti a ochrany obyvatel kraje		
	A.6 Širší kultivace lidského potenciálu kraje	B.8 Rozvoj systému veřejné dopravy, rozvoj bezmotorové dopravy			

## Regionální inovační strategie, Regionální rozvojová agentura Pardubického kraje

I1 Zvyšování konkurenceschopnosti firem

Opatření A 1 Rozvoj klastrů a kooperačních sítí

I3 Rozvoj infrastruktury podporující inovace

Opatření A 3 Rozvoj fyzické (inovační) infrastruktury

Opatření C 3 Rozvoj kvalifikovaného poradenství a služeb v oblasti inovací

I4 Zajištění finančních zdrojů pro MSP a inovační projekty

A 4 Zajistit financování inovativních firem v počátečním stádiu rozvoje

B 4 Větší využití existujících zdrojů a nových zdrojů ze strukturálních fondů

I5 Budování inovačního prostředí

A5 Propagace regionu, marketingové aktivity

B5 Propagace výsledků VaVaI z území Pk

## Cyklostezky v Pardubickém kraji (1 : 10 000):

<http://www.pardubickykraj.cz/uzemni-studie/34590/cyklostezky-v-pardubickem-kraji-1-10-000>

## Územní plány měst a obcí:

<http://www.pardubickykraj.cz/uzemni-plany-mest-a-obci>

**Zásady územního rozvoje Pardubického kraje**, AURS, spol. s r. o., ve spolupráci s DVH CR, spol. s r. o., leden 2010

### *Rozvojové oblasti krajského významu*

Rozvojová oblast OBk 1 Vysoké Mýto - Choceň

Rozvojová oblast OBk 2 Česká Třebová – Ústí nad Orlicí

Rozvojová oblast OBk 3 Svitavy

### *Rozvojové osy krajského významu*

Rozvojová osa OSk 1 Chrudim – Chrast - Skuteč - Hlinsko

Rozvojová osa OSk 2 Choceň – České Libchavy/Sopotnice – Ústí nad Orlicí (- Vamberk)

Rozvojová osa OSk 3 Ústí nad Orlicí – Letohrad - Žamberk

Rozvojová osa OSk 4 Česká Třebová – Lanškroun

Rozvojová osa OSk 5 Holice – Borohrádek (- Kostelec nad Orlicí)

Rozvojová osa OSk 6 Svitavy - Polička

## Strategie cestovního ruchu Pardubického kraje

### 1) Národní

**Strategie regionálního rozvoje ČR 2014-2020** - Ministerstvo pro místní rozvoj, duben 2013

GLOBALNÍ CÍL: zajistit dynamický a vyvážený rozvoj území České republiky se zřetelem na kvalitu života a životního prostředí, přispět ke snižování regionálních rozdílů a zároveň umožnit využití místního potenciálu pro posílení konkurenceschopnosti jednotlivých územně správních celků (územních jednotek).

Cíl 1: Podpořit zvyšování konkurenceschopnosti a využití ekonomického potenciálu regionů (růstový cíl)

Cíl 2: Zmírnit prohlubování negativních regionálních rozdílů (vyrovnávací cíl)

Cíl 3: Posílit environmentální udržitelnost (preventivní cíl)

Cíl 4: Optimalizovat institucionální rámec pro rozvoj regionů (institucionální cíl)

Prioritní oblast 1 - Regionální konkurenceschopnost

Priorita 1: Využití potenciálu rozvojových území

Priorita 2: Rozvoj klíčové infrastruktury nadregionálního významu

Prioritní oblast 2 - Územní soudržnost

Priorita 3: Zkvalitnění sociálního prostředí rozvojových území

Priorita 4: Vyvážený rozvoj stabilizovaných území

Priorita 5: Oživení periferních území

Prioritní oblast 3 - Environmentální udržitelnost

Priorita 6: Ochrana a udržitelné využívání zdrojů v regionech

Priorita 7: Ochrana přírody a krajiny, kvalitní a bezpečné prostředí pro život

Prioritní oblast 4 - Veřejná správa a spolupráce

Priorita 8: Zkvalitnění institucionálního rámce pro rozvoj regionů

Priorita 9: Podpora spolupráce na místní a regionální úrovni

Opatření k jednotlivým prioritám jsou velmi podobná tomu, co plánuje MAS ve své strategii.

## **Koncepce podpory malých a středních podnikatelů 2014-2020** - Ministerstvo průmyslu a obchodu, 2012

### *Hlavní cíle*

- 1) Posílení postavení malých a středních podnikatelů v české ekonomice a růst konkurenceschopnosti malých a středních podnikatelů v evropském a světovém kontextu.
- 2) Rozvoj a zkvalitňování podnikatelského prostředí a zvyšování kvality poradenských služeb pro MSP, včetně zvýšení atraktivity technického a přírodovědného vzdělávání, posílení a rozvoje technické inteligence.
- 3) Posílení inovační schopnosti a efektivního nakládání s duševním vlastnictvím malých a středních podnikatelů a rozvoj podnikatelské a inovační infrastruktury.
- 4) Snižování energetické a materiálové náročnosti při podnikání malých a středních firem.

Strategická priorita č. 1 – Kultivace podnikatelského prostředí, rozvoj poradenských služeb a vzdělávání pro podnikání  
Strategická priorita č. 3 – Podpora internacionalizace MSP

## **Strategie celoživotního učení ČR 2007-2015** - Ministerstvo školství, mládeže a tělovýchovy, 2007

### *Hlavní strategické směry*

- 1) Uznávání, dostupnost - Vytvořit otevřený prostor pro celoživotní učení včetně uznávání výsledků neformálního vzdělávání a informálního učení
- 2) Rovný přístup - Podporovat dostupnost a rovnost šancí v přístupu ke vzdělávacím příležitostem během celého životního cyklu
- 3) Funkční gramotnost - Rozvíjet funkční gramotnost a další klíčové kompetence včetně schopnosti učit se v průběhu celého života
- 4) Sociální partnerství - Spoluprací se sociálními partnery podporovat soulad nabídky vzdělávacích příležitostí s potřebami ekonomického, environmentálního a sociálního rozvoje
- 5) Stimulace poptávky - Stimulovat poptávku po vzdělávání u všech skupin populace v průběhu celého života
- 6) Kvalita - Podporovat zajišťování kvalitní nabídky vzdělávacích příležitostí
- 7) Poradenství - Rozvíjet informační a poradenské služby

**Akční plán pro rozvoj ekologického zemědělství v letech 2011-2015** Ministerstvo zemědělství, Přijatý vládou ČR dne 14. 12. 2010 pod č. j. 1227/10

### *Hlavní cíle*

- 1) Vybudování stabilního, dlouhodobě prosperujícího a konkurenceschopného trhu s bioprodukcí, vyráběnou efektivně a zároveň podle principů EZ, s ohledem na pohodu zvířat, životní prostředí a šetrné zpracovatelské metody.
- 2) Vytvoření takové infrastruktury, která bude umožňovat kontinuální a dlouhodobě udržitelný rozvoj a zároveň bude vytvářet podmínky k tomu, aby mohla být bioprodukce významnou položkou českého EZ (významné zvýšení produkce českých biopotravin).
- 3) Dosažení efektivního propojení prvovýroby a zpracovatelských aktivit zemědělského i nezemědělského charakteru v rámci celého EZ.

### *Dílčí cíle a aktivity*

- 1) Zvýšit důvěru spotřebitele
- 2) Zvýšit podíl příjmů z produkce/zpracování vůči podporám a posílení podnikatelského myšlení a konkurenceschopnosti
- 3) Zvýšit reálný přínos EZ pro životní prostředí a pro pohodu zvířat a zdravotní stav obyvatelstva

**Státní program ochrany přírody a krajiny ČR 2009-2020** - Ministerstvo životního prostředí České republiky, 2009

- 1) udržet a zvyšovat ekologickou stabilitu krajiny – s mozaikou vzájemně propojených biologicky funkčních prvků a částí, schopných odolávat vnějším negativním vlivům včetně změn klimatu
- 2) udržet a zvyšovat přírodní a estetické hodnoty krajiny



- 3) zajistit udržitelné využívání krajiny jako celku především omezením zástavby krajiny, zachováním její prostupnosti a omezením další fragmentace s přednostním využitím ploch v sídelních útvarech, případně ve vazbě na ně.

#### Vybrané cíle:

- Obnovit přirozené hydro-ekologické funkce krajiny a posílit schopnosti krajiny odolávat a přizpůsobovat se očekávaným klimatickým změnám
- Zabezpečení ochrany půdy jako nezastupitelného a neobnovitelného přírodního zdroje, s uplatněním principů udržitelného rozvoje a s ohledem na ostatní složky životního prostředí, omezení negativního trendu snižování rozlohy kvalitní zemědělské půdy, snížení negativního působení ohrožujících činitelů na půdu, které ohrožují poskytování ekosystémových služeb půdními ekosystémy (produkční a ekologické funkce půdy).
- Trvalé zvýšení různorodosti zemědělsky obhospodařovaných ploch a přilehlých pozemků, které jsou součástí zemědělsky využívané krajiny
- Zlepšit péči o chráněná území

### Státní politika životního prostředí ČR 2012-2020

Tematická oblast				
	1) Ochrana a udržitelné využívání zdrojů	2) Ochrana klimatu a zlepšení kvality ovzduší	3) Ochrana přírody a krajiny	4) Bezpečné prostředí
<b>Priorita</b>	1.1 Zajištění ochrany vod a zlepšování jejich stavu	2.1 Snižování emisí skleníkových plynů a omezování negativních dopadů klimatické změny	3.1 Ochrana a posílení ekologických funkcí krajiny	4.1 Předcházení rizik
	1.2 Prevence a omezování vzniku odpadů a jejich negativního vlivu na životní prostředí, podpora jejich využívání jako náhrady přírodních surovin	2.2 Snížení úrovně znečištění ovzduš	3.2 Zachování přírodních a krajinných hodnot	4.2 Ochrana prostředí před negativními dopady krizových situací způsobenými antropogenními nebo přírodními hrozbami
	1.3 Ochrana a udržitelné využívání půdního a horninového prostředí	2.3 Efektivní a přírodě šetrné využívání obnovitelných zdrojů energie	3.3 Zlepšení kvality prostředí v sídlech	

### Koncepce památkové péče v ČR 2011-2016 - Ministerstvo kultury, březen 2011

#### Cíl: Kulturní památky

Opatření: II.2 a Analýza a vyhodnocení souboru věcí chráněných právem jako kulturní památky.

#### Cíl: Památkově chráněná území

Opatření: II.3.d Podpora zpracování plánu ochrany památkových rezervací a zón

#### Cíl: Evidence movitých kulturních památek

Opatření: II.5.d Scelování mobiliárních fondů hradů a zámků v majetku státu

#### Cíl: Monitoring památkového fondu

Opatření: II.6.b Rozšíření spolupráce mezi orgány památkové péče a nevládními neziskovými organizacemi nebo dobrovolníky při sledování stavu památkového fondu v regionech.

#### Cíl: Integrovaný systém ochrany movitého kulturního dědictví (ISO)

Opatření: II.8.b Rozšíření podprogramu ISO D – preventivní ochrana před nepříznivými vlivy prostředí, o možnost čerpání finančních prostředků církvemi a náboženskými společnostmi.

#### Cíl: Řešení nepředvídatelných událostí

Opatření: II.11.c Podpora záchranných archeologických výzkumů, které nehradí stavebník

#### Cíl: Památky a cestovní ruch

Opatření: II.15.a Podpora zpřístupňování památkových objektů, jejich propagace a rozšiřování nabídky kulturních akcí.

Opatření: II.15.b Využití všestranného potenciálu památek pro poskytování služeb v cestovním ruchu trvale udržitelným způsobem.

Opatření: II.15.c Zapojení vhodných marketingových nástrojů cestovního ruchu pro únosnou ekonomizaci kulturních památek. Využití části výnosu z cestovního ruchu na obnovu kulturních památek.

*Cíl: Odborná organizace památkové péče*

Opatření: II.18.f Spolupráce s ostatními subjekty při propagaci a prezentaci zpřístupněných objektů ve specifických formách cestovního ruchu.

Opatření: Účast dalších subjektů při nakládání s památkovým fondem

II.19.b Spolupráce a podpora nestátních neziskových organizací při péči o památkový fond a jeho propagaci a popularizaci.

II.19.e Podpora účasti donátorů na obnově a zachování kulturního dědictví.

## **Aktualizace Státní kulturní politiky na léta 2013-2014 s výhledem na roky 2015-2020**

### *CÍL 1 – EKONOMICKÁ A SPOLEČENSKÁ DIMENZE*

Využití přínosů umění a kulturního dědictví a s nimi spojené kreativity pro zvýšení konkurenceschopnosti ostatních oborů a činností.

1.7. Pilotní projekty Public Private Partnership

### *CÍL 2 – OBČANSKÁ DIMENZE - ROZVOJ OSOBNOSTI*

Zvýraznit roli kultury v individuálním profesním a osobnostním růstu občanů, zejména pro rozvoj tvořivosti, kultivaci demokratických hodnot a individuálních postojů a pro posilování odpovědnosti za zděděné i vytvářené hodnoty.

2.2. Podpora mezinárodní i regionální mobility jednotlivých aktérů v oblasti kultury

2.6. Posílení dobrovolnických aktivit při ochraně, propagaci a péči o kulturní dědictví

### *CÍL 3 – ROLE STÁTU, KRAJŮ A OBCÍ PŘI PODPOŘE ZACHOVÁNÍ A TVORBY KULTURNÍCH HODNOT*

Poskytovat přímou i nepřímou podporu uchování existujících kulturních hodnot a nakládání s nimi, stejně jako tvorbě hodnot nových.

3.2. Program na podporu uchování drobných památek v krajině

3.8. Podpora vybraných projektů z programu IOP a součinnost s kraji při realizaci ROP

### *CÍL 4 – ROLE STÁTU PŘI TVORBĚ PRAVIDEL*

Vytvářet transparentní a nediskriminační prostředí pro kulturní aktivity a jejich podporu z úrovně státu, krajů a obcí.

4.7. Vyšší podíl veřejnosti na činnosti veřejnoprávních institucí v kultuře

## **Národní akční plán podporující pozitivní stárnutí 2013-2017**

*Priorita: Zajištění a ochrana lidských práv starších osob*

Strategický cíl 1: Zajistit informovanost společnosti o potřebách starších osob a zvýšit její otevřenost vůči jejich potřebám za účelem jejich lepšího naplnění

Strategický cíl 2: Zajistit ochranu starších osob před diskriminací a všemi projevy nedůstojného zacházení, týrání a zneužívání

*Priorita: Celoživotní učení*

Strategický cíl 1: Vytvořit funkční systém dalšího vzdělávání, který bude atraktivní pro zaměstnance i zaměstnavatele a bude odpovídat poptávce po pracovní síle

Specifický cíl 2: Formalizovat dobrovolnické aktivity jako jednu z forem celoživotního učení

*Priorita: Zaměstnávání starších pracovníků a seniorů ve vazbě na systém důchodového pojištění*

Strategický cíl 2: Prodloužit pracovní kariéru pracovníků a motivovat je k odkladu odchodu do důchodu skrze úpravy legislativních podmínek a akcentování konceptu Age Managementu na pracovištích a bojovat proti výskytu věkové diskriminace

Specifický cíl 1: Podpořit samostatné podnikání starších pracovníků a poskytnout jim potřebnou pomoc a podporu.

Specifický cíl 2: Využít celoživotních zkušeností starších pracovníků a nabídnout jim možnost dalšího pracovního uplatnění prostřednictvím rekvalifikací odrážejících jejich potenciál.

Specifický cíl 3: Podpora flexibility trhu práce při zaměstnávání starších pracovníků a seniorů

Specifický cíl 5: Nastavení spolupráce mezi klíčovými aktéry na trhu práce za účelem podpoření rozvoje Age

Managementu u českých zaměstnavatelů a vyhodnocení výsledků činnosti vzešlé z této spolupráce

*Priorita: Dobrovolnictví a mezigenerační spolupráce*

Strategický cíl 1: Posilování stabilních mezigeneračních vztahů a spolupráce v rodině, komunitě i na celospolečenské úrovni

Specifický cíl 3: Rozvíjet podmínky pro mezigenerační setkávání a spolupráci

Strategický cíl 2: Podpořit zapojení seniorů do dobrovolnické činnosti a překonání mýtu, že senioři mohou být pouze „příjemci“ dobrovolných aktivit

*Priorita: Kvalitní prostředí pro život seniorů*

Strategický cíl 1: Zvyšovat aktivní zapojení seniorů do komunitního života

Strategický cíl 2: Vytvářet prostředí s odpovídající infrastrukturou, vhodnou nabídkou různých forem bydlení a dostatečné občanské vybavenosti

*Priorita: Péče o nejkřehčí seniory s omezenou soběstačností*

Strategický cíl 1: Nabídnout co nejširší škálu služeb včetně specializované geriatrické péče, které odpovídají rozdílným potřebám a specifickým životním situacím seniorů

Strategický cíl 2: Zvýšit informovanost neformálních pečujících, kteří využívají svůj maximální potenciál jak ve svém zaměstnání, tak v rámci péče o své blízké

**Koncepce bydlení České republiky do roku 2020 - Ministerstvo pro místní rozvoj, Státní fond rozvoje bydlení**

Priority v části vize stabilita legislativy:

Posílení úlohy obcí v bytové politice

**Koncepce státní politiky cestovního ruchu v ČR 2014 – 2020 - duben 2013**

Globálním cílem Koncepce je zvýšení konkurenceschopnosti celého odvětví cestovního ruchu na národní i regionální úrovni a udržení jeho ekonomické výkonnosti jako důsledek dosažení rovnováhy mezi ekonomickým, sociokulturním, environmentálním a regionálním rozvojem.

PRIORITA				
	1: ZKVALITNĚNÍ NABÍDKY CESTOVNÍHO RUCHU	2: Management cestovního ruchu	3: Destinační marketing	4: Politika cestovního ruchu a ekonomický rozvoj
Opatření	1.1: Zkvalitňování podnikatelského prostředí v cestovním ruchu	2.1 Podpora činnosti organizací cestovního ruchu	3.1 Marketingová podpora domácího a příjezdového cestovního ruchu	4.1 Politika cestovního ruchu jako součást hospodářské a regionální politiky
	1.2: Výstavba a modernizace základní a doprovodné infrastruktury cestovního ruchu	2.3 Rozvoj lidských zdrojů v cestovním ruchu	3.2 Tvorba a marketing národních a regionálních produktů ČR	
	1.3 Zkvalitnění nabídky služeb ČR		3.3 Marketingové informace	
	1.4 Zkvalitnění nabídky primárního potenciálu ČR			

## B Povinné přílohy k SCLLD

### B.1. Finanční plán a indikátory

#### B.1.1. Finanční plán

##### B.1.1.1. Financování podle ESI fondů

Fond	Program	Příspěvek unie (tis. Kč)	Národní spolufinancování (tis. Kč)	Podpora (tis. Kč)
EFRR	IROP	60 179,13	0,00	60 179,13
	OP ŽP	12 836,19	0,00	12 836,19
	<b>Celkem EFRR</b>	<b>73 015,32</b>	<b>0,00</b>	<b>73 015,32</b>
ESF	OP Z	11 083,15	951,85	12 035,00
	<b>Celkem ESF</b>	<b>11 083,15</b>	<b>951,85</b>	<b>12 035,00</b>
EZFRV	PRV	22 320,71	7 440,22	29 760,93
	<b>Celkem EZFRV</b>	<b>22 320,71</b>	<b>7 440,22</b>	<b>29 760,93</b>
<b>Celkem</b>		<b>106 419,18</b>	<b>8 392,07</b>	<b>114 811,25</b>

## B.1.1.2. Tab e) Financování podle jednotlivých specifických cílů a opatření SCLLD (příp. podopatření) v jednotlivých letech Celkové období 2016 – 2023

Specifický cíl SCLLD	Opatření SCLLD	Podopatření SCLLD	Identifikace programu				Plán financování (způsobilé výdaje v tis. Kč)					Nezpůsobilé výdaje (v tis. Kč)
			Program	Prioritní osa / Priorita Unie	Investiční priorita OP / Prioritní oblast	Specifický cíl OP / Operace PRV	Celkové způsobilé výdaje (CZV)	z toho podpora		z toho vlastní zdroje příjemců		
								Příspěvek Unie (a)	Národní veřejné zdroje (SR, SF) (b)	Národní veřejné zdroje (kraj, obce, jiné) (c)	Národní soukromé zdroje (d)	
SC1	O 1.1.	1.1.1. Ochrana regionu	IROP	4	9d	4.1.	6 334,63	6 017,91	0,00	316,72	0,00	0,00
		1.1.2. Krajina je naše zrcadlo	OP ŽP	4	1	4.3.	15 101,41	12 836,19	0,00	1 359,13	906,09	0,00
SC 2	O 2.3.	2.3.1. Rekreační lesy	PRV	6	6b	19.2.	4 260,86	3 195,64	1 065,22	0,00	0,00	0,00
SC 3	O 3.1.	3.1.1. Podpora a rozvoj občanské vybavenosti	PRV	6	6b	19.3.	1 694,05	1 016,45	338,84	338,76	0,00	0,00
		3.1.4. Sociální služby	OP ZAM	2	3	2.3.	3 259,75	2 770,79	325,98	81,49	81,49	0,00
		3.1.5. Bezpečná a dostupná doprava	IROP	4	9d	4.1.	22 171,26	21 062,70	0,00	1 108,56	0,00	0,00
	O3.2.	3.2.1. Podpora místních trhů	PRV	6	6b	19.2.	6 312,36	2 130,42	710,12	3 471,82	0,00	0,00
		3.2.2. Regionální produkce	PRV	6	6b	19.2.	6 312,36	2 130,42	710,12	3 471,82	0,00	0,00
	O 3.3.	3.3.1. Krajina krásnější	PRV	6	6b	19.2.	11 835,72	5 326,08	1 775,36	4 734,28	0,00	0,00
		3.3.2. Rozvoj nezemědělské činnosti	PRV	6	6b	19.2.	9 468,56	3 195,64	1 065,22	5 207,70	0,00	0,00
		3.3.3. Lesnická infrastruktura	PRV	6	6b	19.2.	4 734,28	3 195,64	1 065,22	473,42	0,00	0,00
		3.3.4. Lesnická technika	PRV	6	6b	19.2.	5 681,12	2 130,42	710,12	2 840,58	0,00	0,00
	O 3.4.	3.4.1. Rozvoj sociálního podnikání	IROP	4	9d	4.1.	6 334,65	6 017,91	0,00	63,35	253,39	0,00
		3.4.2. Vzděláváním k zaměstnanosti	OP ZAM	2	3	2.3.	2 607,80	2 216,63	299,89	60,25	31,03	0,00
		3.4.3. Sociální podnikání	OP ZAM	2	3	2.3.	3 911,70	3 324,94	0,00	0,00	586,76	0,00
		3.4.4. Kvalita a dostupnost sociálních služeb	IROP	4	9d	4.1.	6 334,65	6 017,91	0,00	158,37	158,37	0,00
3.4.5. Prorodinná opatření		OP ZAM	2	3	2.3.	3 259,75	2 770,79	325,98	81,49	81,49	0,00	
SC 4	O 4.1.	4.1.1. Školy dostupné všem	IROP	4	9d	4.1.	22 171,26	21 062,70	0,00	886,85	221,71	0,00

## Rok 2016

Specifický cíl SCLLD	Opatření SCLLD	Podopatření SCLLD	Identifikace programu				Plán financování (způsobilé výdaje v tis. Kč)					Nezpůsobilé výdaje (v tis. Kč)
			Program	Prioritní osa / Priorita Unie	Investiční prioritní oblast / Prioritní oblast	Specifický cíl OP / Operace PRV	Celkové způsobilé výdaje (CZV)	z toho podpora		z toho vlastní zdroje příjemců		
								Príspevek Unie (a)	Národní veřejné zdroje (SR, SF) (b)	Národní veřejné zdroje (kraj, obce, jiné) (c)	Národní soukromé zdroje (d)	
SC1	O 1.1.	1.1.1. Ochrana regionu	IROP	4	9d	4.1.	0,00	0,00	0,00	0,00	0,00	0,00
		1.1.2. Krajina je naše zrcadlo	OP ŽP	4	1	4.3.	0,00	0,00	0,00	0,00	0,00	0,00
SC 2	O 2.3.	2.3.1. Rekreační lesy	PRV	6	6b	19.2.	724,35	543,26	181,09	0,00	0,00	0,00
SC 3	O 3.1.	3.1.1.Podpora a rozvoj občanské vybavenosti	PRV	6	6b	19.3.	0,00	0,00	0,00	0,00	0,00	0,00
		3.1.4. Sociální služby	OP ZAM	2	3	2.3.	0,00	0,00	0,00	0,00	0,00	0,00
		3.1.5. Bezpečná a dostupná doprava	IROP	4	9d	4.1.	0,00	0,00	0,00	0,00	0,00	0,00
	O3.2.	3.2.1. Podpora místních trhů	PRV	6	6b	19.2.	1 073,10	362,17	120,72	590,21	0,00	0,00
		3.2.2. Regionální produkce	PRV	6	6b	19.2.	1 073,10	362,17	120,72	590,21	0,00	0,00
	O 3.3.	3.3.1. Krajina krásnější	PRV	6	6b	19.2.	2 012,08	905,44	301,81	804,83	0,00	0,00
		3.3.2. Rozvoj nezemědělské činnosti	PRV	6	6b	19.2.	1 609,66	543,26	181,09	885,31	0,00	0,00
		3.3.3. Lesnická infrastruktura	PRV	6	6b	19.2.	804,83	543,26	181,09	80,48	0,00	0,00
		3.3.4. Lesnická technika	PRV	6	6b	19.2.	965,79	362,17	120,72	482,90	0,00	0,00
	O 3.4.	3.4.1. Rozvoj sociálního podnikání	IROP	4	9d	4.1.	0,00	0,00	0,00	0,00	0,00	0,00
		3.4.2. Vzděláváním k zaměstnanosti	OP ZAM	2	3	2.3.	0,00	0,00	0,00	0,00	0,00	0,00
		3.4.3. Sociální podnikání	OP ZAM	2	3	2.3.	0,00	0,00	0,00	0,00	0,00	0,00
		3.4.4. Kvalita a dostupnost sociálních služeb	IROP	4	9d	4.1.	0,00	0,00	0,00	0,00	0,00	0,00
		3.4.5. Prorodinná opatření	OP ZAM	2	3	2.3.	0,00	0,00	0,00	0,00	0,00	0,00
	SC 4	O 4.1.	4.1.1. Školy dostupné všem	IROP	4	9d	4.1.	0,00	0,00	0,00	0,00	0,00

## Rok 2017

Specifický cíl SCLLD	Opatření SCLLD	Podopatření SCLLD	Identifikace programu				Plán financování (způsobilé výdaje v tis. Kč)					Nezpůsobilé výdaje (v tis. Kč)
			Program	Prioritní osa / Priorita Unie	Investiční prioritní oblast / Prioritní oblast	Specifický cíl OP / Operace PRV	Celkové způsobilé výdaje (CZV)	z toho podpora		z toho vlastní zdroje příjemců		
								Příspěvek Unie (a)	Národní veřejné zdroje (SR, SF) (b)	Národní veřejné zdroje (kraj, obce, jiné) (c)	Národní soukromé zdroje (d)	
SC1	O 1.1.	1.1.1. Ochrana regionu	IROP	4	9d	4.1.	823,50	782,33	0,00	41,17	0,00	0,00
		1.1.2. Krajina je naše zrcadlo	OP ŽP	4	1	4.3.	0,00	0,00	0,00	0,00	0,00	0,00
SC 2	O 2.3.	2.3.1. Rekreační lesy	PRV	6	6b	19.2.	724,35	543,26	181,09	0,00	0,00	0,00
SC 3	O 3.1.	3.1.1.Podpora a rozvoj občanské vybavenosti	PRV	6	6b	19.3.	423,53	254,11	84,71	84,71	0,00	0,00
		3.1.4. Sociální služby	OP ZAM	2	3	2.3.	0,00	0,00	0,00	0,00	0,00	0,00
		3.1.5. Bezpečná a dostupná doprava	IROP	4	9d	4.1.	2 882,26	2 738,15	0,00	144,11	0,00	0,00
	O3.2.	3.2.1. Podpora místních trhů	PRV	6	6b	19.2.	1 073,10	362,17	120,72	590,21	0,00	0,00
		3.2.2. Regionální produkce	PRV	6	6b	19.2.	1 073,10	362,17	120,72	590,21	0,00	0,00
	O 3.3.	3.3.1. Krajina krásnější	PRV	6	6b	19.2.	2 012,07	905,43	301,81	804,83	0,00	0,00
		3.3.2. Rozvoj nezemědělské činnosti	PRV	6	6b	19.2.	1 609,66	543,26	181,09	885,31	0,00	0,00
		3.3.3. Lesnická infrastruktura	PRV	6	6b	19.2.	804,83	543,26	181,09	80,48	0,00	0,00
		3.3.4. Lesnická technika	PRV	6	6b	19.2.	965,79	362,17	120,72	482,90	0,00	0,00
	O 3.4.	3.4.1. Rozvoj sociálního podnikání	IROP	4	9d	4.1.	823,50	782,33	0,00	8,23	32,94	0,00
		3.4.2. Vzděláváním k zaměstnanosti	OP ZAM	2	3	2.3.	0,00	0,00	0,00	0,00	0,00	0,00
		3.4.3. Sociální podnikání	OP ZAM	2	3	2.3.	0,00	0,00	0,00	0,00	0,00	0,00
		3.4.4. Kvalita a dostupnost sociálních služeb	IROP	4	9d	4.1.	823,51	782,33	0,00	20,59	20,59	0,00
3.4.5. Prorodinná opatření		OP ZAM	2	3	2.3.	300,00	255,00	30,00	7,50	7,50	0,00	
SC 4	O 4.1.	4.1.1. Školy dostupné všem	IROP	4	9d	4.1.	2 882,26	2 738,15	0,00	115,29	28,82	0,00

## Rok 2018

Specifický cíl SCLLD	Opatření SCLLD	Podopatření SCLLD	Identifikace programu				Plán financování (způsobilé výdaje v tis. Kč)					Nezpůsobilé výdaje (v tis. Kč)
			Program	Prioritní osa / Priorita Unie	Investiční prioritní oblast / Prioritní oblast	Specifický cíl OP / Operace PRV	Celkové způsobilé výdaje (CZV)	z toho podpora		z toho vlastní zdroje příjemců		
								Příspěvek Unie (a)	Národní veřejné zdroje (SR, SF) (b)	Národní veřejné zdroje (kraj, obce, jiné) (c)	Národní soukromé zdroje (d)	
SC1	O 1.1.	1.1.1. Ochrana regionu	IROP	4	9d	4.1.	897,62	852,74	0,00	44,88	0,00	0,00
		1.1.2. Krajina je naše zrcadlo	OP ŽP	4	1	4.3.	3 020,28	2 567,24	0,00	271,82	181,22	0,00
SC 2	O 2.3.	2.3.1. Rekreační lesy	PRV	6	6b	19.2.	681,73	511,30	170,43	0,00	0,00	0,00
SC 3	O 3.1.	3.1.1. Podpora a rozvoj občanské vybavenosti	PRV	6	6b	19.3.	423,53	254,11	84,71	84,71	0,00	0,00
		3.1.4. Sociální služby	OP ZAM	2	3	2.3.	900,00	765,00	90,00	22,50	22,50	0,00
		3.1.5. Bezpečná a dostupná doprava	IROP	4	9d	4.1.	3 141,66	2 984,58	0,00	157,08	0,00	0,00
	O3.2.	3.2.1. Podpora místních trhů	PRV	6	6b	19.2.	1 009,98	340,87	113,62	555,49	0,00	0,00
		3.2.2. Regionální produkce	PRV	6	6b	19.2.	1 009,98	340,87	113,62	555,49	0,00	0,00
	O 3.3.	3.3.1. Krajina krásnější	PRV	6	6b	19.2.	1 893,72	852,18	284,06	757,48	0,00	0,00
		3.3.2. Rozvoj nezemědělské činnosti	PRV	6	6b	19.2.	1 514,96	511,30	170,43	833,23	0,00	0,00
		3.3.3. Lesnická infrastruktura	PRV	6	6b	19.2.	757,48	511,30	170,43	75,75	0,00	0,00
		3.3.4. Lesnická technika	PRV	6	6b	19.2.	908,98	340,87	113,62	454,49	0,00	0,00
	O 3.4.	3.4.1. Rozvoj sociálního podnikání	IROP	4	9d	4.1.	897,63	852,74	0,00	8,98	35,91	0,00
		3.4.2. Vzděláváním k zaměstnanosti	OP ZAM	2	3	2.3.	700,00	595,00	80,50	16,17	8,33	0,00
		3.4.3. Sociální podnikání	OP ZAM	2	3	2.3.	1 050,00	892,50	0,00	0,00	157,50	0,00
		3.4.4. Kvalita a dostupnost sociálních služeb	IROP	4	9d	4.1.	897,62	852,74	0,00	22,44	22,44	0,00
3.4.5. Prorodinná opatření		OP ZAM	2	3	2.3.	900,00	765,00	90,00	22,50	22,50	0,00	
SC 4	O 4.1.	4.1.1. Školy dostupné všem	IROP	4	9d	4.1.	3 141,66	2 984,58	0,00	125,66	31,42	0,00



## Rok 2019

Specifický cíl SCLLD	Opatření SCLLD	Podopatření SCLLD	Identifikace programu				Plán financování (způsobilé výdaje v tis. Kč)					Nezpůsobilé výdaje (v tis. Kč)
			Program	Prioritní osa / Priorita Unie	Investiční priorita OP / Prioritní oblast	Specifický cíl OP / Operace PRV	Celkové způsobilé výdaje (CZV)	z toho podpora		z toho vlastní zdroje příjemců		
								Příspěvek Unie (a)	Národní veřejné zdroje (SR, SF) (b)	Národní veřejné zdroje (kraj, obce, jiné) (c)	Národní soukromé zdroje (d)	
SC1	O 1.1.	1.1.1. Ochrana regionu	IROP	4	9d	4.1.	886,85	842,51	0,00	44,34	0,00	0,00
		1.1.2. Krajina je naše zrcadlo	OP ŽP	4	1	4.3.	3 020,28	2 567,23	0,00	271,83	181,22	0,00
SC 2	O 2.3.	2.3.1. Rekreační lesy	PRV	6	6b	19.2.	724,35	543,26	181,09	0,00	0,00	0,00
SC 3	O 3.1.	3.1.1. Podpora a rozvoj občanské vybavenosti	PRV	6	6b	19.3.	338,83	203,29	67,77	67,77	0,00	0,00
		3.1.4. Sociální služby	OP ZAM	2	3	2.3.	750,00	637,50	75,00	18,75	18,75	0,00
		3.1.5. Bezpečná a dostupná doprava	IROP	4	9d	4.1.	3 103,98	2 948,78	0,00	155,20	0,00	0,00
	O3.2.	3.2.1. Podpora místních trhů	PRV	6	6b	19.2.	1 073,10	362,17	120,72	590,21	0,00	0,00
		3.2.2. Regionální produkce	PRV	6	6b	19.2.	1 073,10	362,17	120,72	590,21	0,00	0,00
	O 3.3.	3.3.1. Krajina krásnější	PRV	6	6b	19.2.	2 012,07	905,43	301,81	804,83	0,00	0,00
		3.3.2. Rozvoj nezemědělské činnosti	PRV	6	6b	19.2.	1 609,66	543,26	181,09	885,31	0,00	0,00
		3.3.3. Lesnická infrastruktura	PRV	6	6b	19.2.	804,83	543,26	181,09	80,48	0,00	0,00
		3.3.4. Lesnická technika	PRV	6	6b	19.2.	965,79	362,17	120,72	482,90	0,00	0,00
	O 3.4.	3.4.1. Rozvoj sociálního podnikání	IROP	4	9d	4.1.	886,85	842,51	0,00	8,87	35,47	0,00
		3.4.2. Vzděláváním k zaměstnanosti	OP ZAM	2	3	2.3.	500,00	425,00	57,50	11,55	5,95	0,00
		3.4.3. Sociální podnikání	OP ZAM	2	3	2.3.	750,00	637,50	0,00	0,00	112,50	0,00
		3.4.4. Kvalita a dostupnost sociálních služeb	IROP	4	9d	4.1.	886,85	842,51	0,00	22,17	22,17	0,00
3.4.5. Prorodinná opatření		OP ZAM	2	3	2.3.	650,00	552,50	65,00	16,25	16,25	0,00	
SC 4	O 4.1.	4.1.1. Školy dostupné všem	IROP	4	9d	4.1.	3 103,98	2 948,78	0,00	124,16	31,04	0,00

## Rok 2020

Specifický cíl SCLLD	Opatření SCLLD	Podopatření SCLLD	Identifikace programu				Plán financování (způsobilé výdaje v tis. Kč)					Nezpůsobilé výdaje (v tis. Kč)
			Program	Prioritní osa / Priorita Unie	Investiční priorita OP / Prioritní oblast	Specifický cíl OP / Operace PRV	Celkové způsobilé výdaje (CZV)	z toho podpora		z toho vlastní zdroje příjemců		
								Příspěvek Unie (a)	Národní veřejné zdroje (SR, SF) (b)	Národní veřejné zdroje (kraj, obce, jiné) (c)	Národní soukromé zdroje (d)	
SC1	O 1.1.	1.1.1. Ochrana regionu	IROP	4	9d	4.1.	903,96	858,76	0,00	45,20	0,00	0,00
		1.1.2. Krajina je naše zrcadlo	OP ŽP	4	1	4.3.	3 020,29	2 567,24	0,00	271,83	181,22	0,00
SC 2	O 2.3.	2.3.1. Rekreační lesy	PRV	6	6b	19.2.	724,35	543,26	181,09	0,00	0,00	0,00
SC 3	O 3.1.	3.1.1.Podpora a rozvoj občanské vybavenosti	PRV	6	6b	19.3.	338,83	203,29	67,77	67,77	0,00	0,00
		3.1.4. Sociální služby	OP ZAM	2	3	2.3.	750,00	637,50	75,00	18,75	18,75	0,00
		3.1.5. Bezpečná a dostupná doprava	IROP	4	9d	4.1.	3 163,84	3 005,65	0,00	158,19	0,00	0,00
	O3.2.	3.2.1. Podpora místních trhů	PRV	6	6b	19.2.	1 073,10	362,17	120,72	590,21	0,00	0,00
		3.2.2. Regionální produkce	PRV	6	6b	19.2.	1 073,10	362,17	120,72	590,21	0,00	0,00
	O 3.3.	3.3.1. Krajina krásnější	PRV	6	6b	19.2.	2 012,07	905,43	301,81	804,83	0,00	0,00
		3.3.2. Rozvoj nezemědělské činnosti	PRV	6	6b	19.2.	1 609,66	543,26	181,09	885,31	0,00	0,00
		3.3.3. Lesnická infrastruktura	PRV	6	6b	19.2.	804,83	543,26	181,09	80,48	0,00	0,00
		3.3.4. Lesnická technika	PRV	6	6b	19.2.	965,79	362,17	120,72	482,90	0,00	0,00
	O 3.4.	3.4.1. Rozvoj sociálního podnikání	IROP	4	9d	4.1.	903,96	858,76	0,00	9,04	36,16	0,00
		3.4.2. Vzděláváním k zaměstnanosti	OP ZAM	2	3	2.3.	450,00	382,50	51,75	10,40	5,35	0,00
		3.4.3. Sociální podnikání	OP ZAM	2	3	2.3.	750,00	637,50	0,00	0,00	112,50	0,00
		3.4.4. Kvalita a dostupnost sociálních služeb	IROP	4	9d	4.1.	903,96	858,76	0,00	22,60	22,60	0,00
3.4.5. Prorodinná opatření		OP ZAM	2	3	2.3.	600,00	510,00	60,00	15,00	15,00	0,00	
SC 4	O 4.1.	4.1.1. Školy dostupné všem	IROP	4	9d	4.1.	3 163,84	3 005,65	0,00	126,55	31,64	0,00

## Rok 2021

Specifický cíl SCLLD	Opatření SCLLD	Podopatření SCLLD	Identifikace programu				Plán financování (způsobilé výdaje v tis. Kč)					Nezpůsobilé výdaje (v tis. Kč)
			Program	Prioritní osa / Priorita Unie	Investiční priorita OP / Prioritní oblast	Specifický cíl OP / Operace PRV	Celkové způsobilé výdaje (CZV)	z toho podpora		z toho vlastní zdroje příjemců		
								Příspěvek Unie (a)	Národní veřejné zdroje (SR, SF) (b)	Národní veřejné zdroje (kraj, obce, jiné) (c)	Národní soukromé zdroje (d)	
SC1	O 1.1.	1.1.1. Ochrana regionu	IROP	4	9d	4.1.	922,33	876,21	0,00	46,12	0,00	0,00
		1.1.2. Krajina je naše zrcadlo	OP ŽP	4	1	4.3.	2 265,21	1 925,43	0,00	203,87	135,91	0,00
SC 2	O 2.3.	2.3.1. Rekreační lesy	PRV	6	6b	19.2.	681,73	511,30	170,43	0,00	0,00	0,00
SC 3	O 3.1.	3.1.1.Podpora a rozvoj občanské vybavenosti	PRV	6	6b	19.3.	169,33	101,65	33,88	33,80	0,00	0,00
		3.1.4. Sociální služby	OP ZAM	2	3	2.3.	500,00	425,00	50,00	12,50	12,50	0,00
		3.1.5. Bezpečná a dostupná doprava	IROP	4	9d	4.1.	3 228,14	3 066,73	0,00	161,41	0,00	0,00
	O3.2.	3.2.1. Podpora místních trhů	PRV	6	6b	19.2.	1 009,98	340,87	113,62	555,49	0,00	0,00
		3.2.2. Regionální produkce	PRV	6	6b	19.2.	1 009,98	340,87	113,62	555,49	0,00	0,00
	O 3.3.	3.3.1. Krajina krásnější	PRV	6	6b	19.2.	1 893,71	852,17	284,06	757,48	0,00	0,00
		3.3.2. Rozvoj nezemědělské činnosti	PRV	6	6b	19.2.	1 514,96	511,30	170,43	833,23	0,00	0,00
		3.3.3. Lesnická infrastruktura	PRV	6	6b	19.2.	757,48	511,30	170,43	75,75	0,00	0,00
		3.3.4. Lesnická technika	PRV	6	6b	19.2.	908,98	340,87	113,62	454,49	0,00	0,00
	O 3.4.	3.4.1. Rozvoj sociálního podnikání	IROP	4	9d	4.1.	922,32	876,21	0,00	9,22	36,89	0,00
		3.4.2. Vzděláváním k zaměstnanosti	OP ZAM	2	3	2.3.	450,00	382,50	51,74	10,40	5,36	0,00
		3.4.3. Sociální podnikání	OP ZAM	2	3	2.3.	700,00	595,00	0,00	0,00	105,00	0,00
		3.4.4. Kvalita a dostupnost sociálních služeb	IROP	4	9d	4.1.	922,33	876,21	0,00	23,06	23,06	0,00
3.4.5. Prorodinná opatření		OP ZAM	2	3	2.3.	300,00	255,00	30,00	7,50	7,50	0,00	
SC 4	O 4.1.	4.1.1. Školy dostupné všem	IROP	4	9d	4.1.	3 228,14	3 066,73	0,00	129,13	32,28	0,00

## Rok 2022

Specifický cíl SCLLD	Opatření SCLLD	Podopatření SCLLD	Identifikace programu				Plán financování (způsobilé výdaje v tis. Kč)					Nezpůsobilé výdaje (v tis. Kč)
			Program	Prioritní osa / Priorita Unie	Investiční priorita OP / Prioritní oblast	Specifický cíl OP / Operace PRV	Celkové způsobilé výdaje (CZV)	z toho podpora		z toho vlastní zdroje příjemců		
								Příspěvek Unie (a)	Národní veřejné zdroje (SR, SF) (b)	Národní veřejné zdroje (kraj, obce, jiné) (c)	Národní soukromé zdroje (d)	
SC1	O 1.1.	1.1.1. Ochrana regionu	IROP	4	9d	4.1.	940,69	893,66	0,00	47,03	0,00	0,00
		1.1.2. Krajina je naše zrcadlo	OP ŽP	4	1	4.3.	2 265,21	1 925,43	0,00	203,87	135,91	0,00
SC 2	O 2.3.	2.3.1. Rekreační lesy	PRV	6	6b	19.2.	0,00	0,00	0,00	0,00	0,00	0,00
SC 3	O 3.1.	3.1.1.Podpora a rozvoj občanské vybavenosti	PRV	6	6b	19.3.	0,00	0,00	0,00	0,00	0,00	0,00
		3.1.4. Sociální služby	OP ZAM	2	3	2.3.	359,75	305,79	35,98	8,99	8,99	0,00
		3.1.5. Bezpečná a dostupná doprava	IROP	4	9d	4.1.	3 292,43	3 127,81	0,00	164,62	0,00	0,00
	O3.2.	3.2.1. Podpora místních trhů	PRV	6	6b	19.2.	0,00	0,00	0,00	0,00	0,00	0,00
		3.2.2. Regionální produkce	PRV	6	6b	19.2.	0,00	0,00	0,00	0,00	0,00	0,00
	O 3.3.	3.3.1. Krajina krásnější	PRV	6	6b	19.2.	0,00	0,00	0,00	0,00	0,00	0,00
		3.3.2. Rozvoj nezemědělské činnosti	PRV	6	6b	19.2.	0,00	0,00	0,00	0,00	0,00	0,00
		3.3.3. Lesnická infrastruktura	PRV	6	6b	19.2.	0,00	0,00	0,00	0,00	0,00	0,00
		3.3.4. Lesnická technika	PRV	6	6b	19.2.	0,00	0,00	0,00	0,00	0,00	0,00
	O 3.4.	3.4.1. Rozvoj sociálního podnikání	IROP	4	9d	4.1.	940,70	893,66	0,00	9,41	37,63	0,00
		3.4.2. Vzděláváním k zaměstnanosti	OP ZAM	2	3	2.3.	300,00	255,00	34,50	6,93	3,57	0,00
		3.4.3. Sociální podnikání	OP ZAM	2	3	2.3.	661,70	562,44	0,00	0,00	99,26	0,00
3.4.4. Kvalita a dostupnost sociálních služeb		IROP	4	9d	4.1.	940,70	893,66	0,00	23,52	23,52	0,00	
		3.4.5. Prorodinná opatření	OP ZAM	2	3	2.3.	300,00	255,00	30,00	7,50	7,50	0,00
SC 4	O 4.1.	4.1.1. Školy dostupné všem	IROP	4	9d	4.1.	3 292,43	3 127,81	0,00	131,70	32,92	0,00

## Rok 2023

Specifický cíl SCLLD	Opatření SCLLD	Podopatření SCLLD	Identifikace programu				Plán financování (způsobilé výdaje v tis. Kč)					Nezpůsobilé výdaje (v tis. Kč)
			Program	Prioritní osa / Priorita Unie	Investiční priorita OP / Prioritní oblast	Specifický cíl OP / Operace PRV	Celkové způsobilé výdaje (CZV)	z toho podpora		z toho vlastní zdroje příjemců		
								Příspěvek Unie (a)	Národní veřejné zdroje (SR, SF) (b)	Národní veřejné zdroje (kraj, obce, jiné) (c)	Národní soukromé zdroje (d)	
SC1	O 1.1.	1.1.1. Ochrana regionu	IROP	4	9d	4.1.	959,68	911,70	0,00	47,98	0,00	0,00
		1.1.2. Krajina je naše zrcadlo	OP ŽP	4	1	4.3.	1 510,14	1 283,62	0,00	135,91	90,61	0,00
SC 2	O 2.3.	2.3.1. Rekreační lesy	PRV	6	6b	19.2.	0,00	0,00	0,00	0,00	0,00	0,00
SC 3	O 3.1.	3.1.1.Podpora a rozvoj občanské vybavenosti	PRV	6	6b	19.3.	0,00	0,00	0,00	0,00	0,00	0,00
		3.1.4. Sociální služby	OP ZAM	2	3	2.3.	0,00	0,00	0,00	0,00	0,00	0,00
		3.1.5. Bezpečná a dostupná doprava	IROP	4	9d	4.1.	3 358,95	3 191,00	0,00	167,95	0,00	0,00
	O3.2.	3.2.1. Podpora místních trhů	PRV	6	6b	19.2.	0,00	0,00	0,00	0,00	0,00	0,00
		3.2.2. Regionální produkce	PRV	6	6b	19.2.	0,00	0,00	0,00	0,00	0,00	0,00
	O 3.3.	3.3.1. Krajina krásnější	PRV	6	6b	19.2.	0,00	0,00	0,00	0,00	0,00	0,00
		3.3.2. Rozvoj nezemědělské činnosti	PRV	6	6b	19.2.	0,00	0,00	0,00	0,00	0,00	0,00
		3.3.3. Lesnická infrastruktura	PRV	6	6b	19.2.	0,00	0,00	0,00	0,00	0,00	0,00
		3.3.4. Lesnická technika	PRV	6	6b	19.2.	0,00	0,00	0,00	0,00	0,00	0,00
	O 3.4.	3.4.1. Rozvoj sociálního podnikání	IROP	4	9d	4.1.	959,69	911,70	0,00	9,60	38,39	0,00
		3.4.2. Vzděláváním k zaměstnanosti	OP ZAM	2	3	2.3.	207,80	176,63	23,90	4,80	2,47	0,00
		3.4.3. Sociální podnikání	OP ZAM	2	3	2.3.	0,00	0,00	0,00	0,00	0,00	0,00
		3.4.4. Kvalita a dostupnost sociálních služeb	IROP	4	9d	4.1.	959,68	911,70	0,00	23,99	23,99	0,00
3.4.5. Prorodinná opatření		OP ZAM	2	3	2.3.	209,75	178,29	20,98	5,24	5,24	0,00	
SC 4	O 4.1.	4.1.1. Školy dostupné všem	IROP	4	9d	4.1.	3 358,95	3 191,00	0,00	134,36	33,59	0,00

## B.1.1.3. Tab: f) Financování SCLLD v jednotlivých letech podle specifických cílů operačních programů/oaptření EZFRV (PRV) Celkové období 2016 – 2023

Programový rámec	Plán financování (způsobilé výdaje v tis. Kč)								
	Prioritní osa OP / Priorita Unie	Investiční prioritní oblast	Specifický cíl OP / Operace PRV	Celkové způsobilé výdaje (CZV)	z toho vlastní zdroje příjemců				Nezpůsobilé výdaje (v tis. Kč)
					Příspěvek Unie (a)	Národní veřejné zdroje (SR, SF) (b)	Národní veřejné zdroje (kraj, obce, jiné) (c)	Národní soukromé zdroje (d)	
PRV	6	6b	19.2.	11 835,72	5 326,08	1 775,36	4 734,28	0,00	0,00
	6	6b	19.2.	6 312,36	2 130,42	710,12	3 471,82	0,00	0,00
	6	6b	19.2.	4 734,28	3 195,64	1 065,22	473,42	0,00	0,00
	6	6b	19.2.	9 468,56	3 195,64	1 065,22	5 207,70	0,00	0,00
	6	6b	19.2.	4 260,86	3 195,64	1 065,22	0,00	0,00	0,00
	6	6b	19.2.	5 681,12	2 130,42	710,12	2 840,58	0,00	0,00
	6	6b	19.2.	6 312,36	2 130,42	710,12	3 471,82	0,00	0,00
	6	6b	19.3.	1 694,05	1 016,45	338,84	338,76	0,00	0,00
				<b>22 320,71</b>	<b>7 440,22</b>				
PR IROP	4	9d	4.1.	63 346,45	60 179,13	0,00	2 533,85	633,47	0,00
					<b>60 179,13</b>	<b>0,00</b>			
PR ŽP	4	1	4.3.	15 101,41	12 836,19	0,00	1 359,13	906,09	0,00
					<b>12 836,19</b>	<b>0,00</b>			
PR ZAM	2	3	2.3.	3 259,75	2 770,79	325,98	81,49	81,49	0,00
	2	3	2.3.	2 607,80	2 216,63	299,89	60,25	31,03	0,00
	2	3	2.3.	3 911,70	3 324,94	0,00	0,00	586,76	0,00
	2	3	2.3.	3 259,75	2 770,79	325,98	81,49	81,49	0,00
				<b>13 039,00</b>	<b>11 083,15</b>	<b>951,85</b>	<b>223,23</b>	<b>780,77</b>	

## Rok 2016

Programový rámec	Plán financování (způsobilé výdaje v tis. Kč)								
	Prioritní osa OP / Priorita Unie	Investiční prioritní OP / Prioritní oblast	Specifický cíl OP / Operace PRV	Celkové způsobilé výdaje (CZV)	z toho vlastní zdroje příjemců				Nezpůsobilé výdaje (v tis. Kč)
					Příspěvek Unie (a)	Národní veřejné zdroje (SR, SF) (b)	Národní veřejné zdroje (kraj, obce, jiné) (c)	Národní soukromé zdroje (d)	
PRV	6	6b	19.2.	2 012,08	905,44	301,81	804,83	0,00	0,00
	6	6b	19.2.	1 073,10	362,17	120,72	590,21	0,00	0,00
	6	6b	19.2.	804,83	543,26	181,09	80,48	0,00	0,00
	6	6b	19.2.	1 609,66	543,26	181,09	885,31	0,00	0,00
	6	6b	19.2.	724,35	543,26	181,09	0,00	0,00	0,00
	6	6b	19.2.	965,79	362,17	120,72	482,90	0,00	0,00
	6	6b	19.2.	1 073,10	362,17	120,72	590,21	0,00	0,00
	6	6b	19.3.	0,00	0,00	0,00	0,00	0,00	0,00
PR IROP	4	9d	4.1.	0,00	0,00	0,00	0,00	0,00	0,00
PR ŽP	4	1	4.3.	0,00	0,00	0,00	0,00	0,00	0,00
PR ZAM	2	3	2.3.	0,00	0,00	0,00	0,00	0,00	0,00
	2	3	2.3.	0,00	0,00	0,00	0,00	0,00	0,00
	2	3	2.3.	0,00	0,00	0,00	0,00	0,00	0,00
	2	3	2.3.	0,00	0,00	0,00	0,00	0,00	0,00

## Rok 2017

Programový rámec	Plán financování (způsobilé výdaje v tis. Kč)								
	Prioritní osa OP / Priorita Unie	Investiční prioritní OP / Prioritní oblast	Specifický cíl OP / Operace PRV	Celkové způsobilé výdaje (CZV)	z toho vlastní zdroje příjemců				Nezpůsobilé výdaje (v tis. Kč)
					Příspěvek Unie (a)	Národní veřejné zdroje (SR, SF) (b)	Národní veřejné zdroje (kraj, obce, jiné) (c)	Národní soukromé zdroje (d)	
PRV	6	6b	19.2.	2 012,07	905,43	301,81	804,83	0,00	0,00
	6	6b	19.2.	1 073,10	362,17	120,72	590,21	0,00	0,00
	6	6b	19.2.	804,83	543,26	181,09	80,48	0,00	0,00
	6	6b	19.2.	1 609,66	543,26	181,09	885,31	0,00	0,00
	6	6b	19.2.	724,35	543,26	181,09	0,00	0,00	0,00
	6	6b	19.2.	965,79	362,17	120,72	482,90	0,00	0,00
	6	6b	19.2.	1 073,10	362,17	120,72	590,21	0,00	0,00
	6	6b	19.3.	423,53	254,11	84,71	84,71	0,00	0,00
PR IROP	4	9d	4.1.	8 235,03	7 823,29	0,00	329,39	82,35	0,00
PR ŽP	4	1	4.3.	0,00	0,00	0,00	0,00	0,00	0,00
PR ZAM	2	3	2.3.	0,00	0,00	0,00	0,00	0,00	0,00
	2	3	2.3.	0,00	0,00	0,00	0,00	0,00	0,00
	2	3	2.3.	0,00	0,00	0,00	0,00	0,00	0,00
	2	3	2.3.	300,00	255,00	30,00	7,50	7,50	0,00



## Rok 2018

Programový rámec	Plán financování (způsobilé výdaje v tis. Kč)								
	Prioritní osa OP / Priorita Unie	Investiční prioritní OP / Prioritní oblast	Specifický cíl OP / Operace PRV	Celkové způsobilé výdaje (CZV)	z toho vlastní zdroje příjemců				Nezpůsobilé výdaje (v tis. Kč)
					Příspěvek Unie (a)	Národní veřejné zdroje (SR, SF) (b)	Národní veřejné zdroje (kraj, obce, jiné) (c)	Národní soukromé zdroje (d)	
PRV	6	6b	19.2.	1 893,72	852,18	284,06	757,48	0,00	0,00
	6	6b	19.2.	1 009,98	340,87	113,62	555,49	0,00	0,00
	6	6b	19.2.	757,48	511,30	170,43	75,75	0,00	0,00
	6	6b	19.2.	1 514,96	511,30	170,43	833,23	0,00	0,00
	6	6b	19.2.	681,73	511,30	170,43	0,00	0,00	0,00
	6	6b	19.2.	908,98	340,87	113,62	454,49	0,00	0,00
	6	6b	19.2.	1 009,98	340,87	113,62	555,49	0,00	0,00
	6	6b	19.3.	423,53	254,11	84,71	84,71	0,00	0,00
PR IROP	4	9d	4.1.	8 976,19	8 527,38	0,00	359,04	89,77	0,00
PR ŽP	4	1	4.3.	3 020,28	2 567,24	0,00	271,82	181,22	0,00
PR ZAM	2	3	2.3.	900,00	765,00	90,00	22,50	22,50	0,00
	2	3	2.3.	700,00	595,00	80,50	16,17	8,33	0,00
	2	3	2.3.	1 050,00	892,50	0,00	0,00	157,50	0,00
	2	3	2.3.	900,00	765,00	90,00	22,50	22,50	0,00

## Rok 2019

Programový rámec	Plán financování (způsobilé výdaje v tis. Kč)								Nezpůsobilé výdaje (v tis. Kč)
	Prioritní osa OP / Priorita Unie	Investiční priorita OP / Prioritní oblast	Specifický cíl OP / Operace PRV	Celkové způsobilé výdaje (CZV)	z toho vlastní zdroje příjemců				
					Příspěvek Unie (a)	Národní veřejné zdroje (SR, SF) (b)	Národní veřejné zdroje (kraj, obce, jiné) (c)	Národní soukromé zdroje (d)	
PRV	6	6b	19.2.	2 012,07	905,43	301,81	804,83	0,00	0,00
	6	6b	19.2.	1 073,10	362,17	120,72	590,21	0,00	0,00
	6	6b	19.2.	804,83	543,26	181,09	80,48	0,00	0,00
	6	6b	19.2.	1 609,66	543,26	181,09	885,31	0,00	0,00
	6	6b	19.2.	724,35	543,26	181,09	0,00	0,00	0,00
	6	6b	19.2.	965,79	362,17	120,72	482,90	0,00	0,00
	6	6b	19.2.	1 073,10	362,17	120,72	590,21	0,00	0,00
	6	6b	19.3.	338,83	203,29	67,77	67,77	0,00	0,00
PR IROP	4	9d	4.1.	8 868,51	8 425,09	0,00	354,74	88,68	0,00
PR ŽP	4	1	4.3.	3 020,28	2 567,23	0,00	271,83	181,22	0,00
PR ZAM	2	3	2.3.	750,00	637,50	75,00	18,75	18,75	0,00
	2	3	2.3.	500,00	425,00	57,50	11,55	5,95	0,00
	2	3	2.3.	750,00	637,50	0,00	0,00	112,50	0,00
	2	3	2.3.	650,00	552,50	65,00	16,25	16,25	0,00

## Rok 2020

Programový rámec	Plán financování (způsobilé výdaje v tis. Kč)								Nezpůsobilé výdaje (v tis. Kč)
	Prioritní osa OP / Priorita Unie	Investiční priorita OP / Prioritní oblast	Specifický cíl OP / Operace PRV	Celkové způsobilé výdaje (CZV)	z toho vlastní zdroje příjemců				
					Příspěvek Unie (a)	Národní veřejné zdroje (SR, SF) (b)	Národní veřejné zdroje (kraj, obce, jiné) (c)	Národní soukromé zdroje (d)	
PRV	6	6b	19.2.	2 012,07	905,43	301,81	804,83	0,00	0,00
	6	6b	19.2.	1 073,10	362,17	120,72	590,21	0,00	0,00
	6	6b	19.2.	804,83	543,26	181,09	80,48	0,00	0,00
	6	6b	19.2.	1 609,66	543,26	181,09	885,31	0,00	0,00
	6	6b	19.2.	724,35	543,26	181,09	0,00	0,00	0,00
	6	6b	19.2.	965,79	362,17	120,72	482,90	0,00	0,00
	6	6b	19.2.	1 073,10	362,17	120,72	590,21	0,00	0,00
	6	6b	19.3.	338,83	203,29	67,77	67,77	0,00	0,00
PR IROP	4	9d	4.1.	9 039,56	8 587,58	0,00	361,58	90,40	0,00
PR ŽP	4	1	4.3.	3 020,29	2 567,24	0,00	271,83	181,22	0,00
PR ZAM	2	3	2.3.	750,00	637,50	75,00	18,75	18,75	0,00
	2	3	2.3.	450,00	382,50	51,75	10,40	5,35	0,00
	2	3	2.3.	750,00	637,50	0,00	0,00	112,50	0,00
	2	3	2.3.	600,00	510,00	60,00	15,00	15,00	0,00

## Rok 2021

Programový rámec	Plán financování (způsobilé výdaje v tis. Kč)								
	Prioritní osa OP / Priorita Unie	Investiční prioritní OP / Prioritní oblast	Specifický cíl OP / Operace PRV	Celkové způsobilé výdaje (CZV)	z toho vlastní zdroje příjemců				Nezpůsobilé výdaje (v tis. Kč)
					Příspěvek Unie (a)	Národní veřejné zdroje (SR, SF) (b)	Národní veřejné zdroje (kraj, obce, jiné) (c)	Národní soukromé zdroje (d)	
PRV	6	6b	19.2.	1 893,71	852,17	284,06	757,48	0,00	0,00
	6	6b	19.2.	1 009,98	340,87	113,62	555,49	0,00	0,00
	6	6b	19.2.	757,48	511,30	170,43	75,75	0,00	0,00
	6	6b	19.2.	1 514,96	511,30	170,43	833,23	0,00	0,00
	6	6b	19.2.	681,73	511,30	170,43	0,00	0,00	0,00
	6	6b	19.2.	908,98	340,87	113,62	454,49	0,00	0,00
	6	6b	19.2.	1 009,98	340,87	113,62	555,49	0,00	0,00
	6	6b	19.3.	169,33	101,65	33,88	33,80	0,00	0,00
PR IROP	4	9d	4.1.	9 223,26	8 762,09	0,00	368,94	92,23	0,00
PR ŽP	4	1	4.3.	2 265,21	1 925,43	0,00	203,87	135,91	0,00
PR ZAM	2	3	2.3.	500,00	425,00	50,00	12,50	12,50	0,00
	2	3	2.3.	450,00	382,50	51,74	10,40	5,36	0,00
	2	3	2.3.	700,00	595,00	0,00	0,00	105,00	0,00
	2	3	2.3.	300,00	255,00	30,00	7,50	7,50	0,00

## Rok 2022

Programový rámec	Plán financování (způsobilé výdaje v tis. Kč)								
	Prioritní osa OP / Priorita Unie	Investiční prioritní OP / Prioritní oblast	Specifický cíl OP / Operace PRV	Celkové způsobilé výdaje (CZV)	z toho vlastní zdroje příjemců				Nezpůsobilé výdaje (v tis. Kč)
					Příspěvek Unie (a)	Národní veřejné zdroje (SR, SF) (b)	Národní veřejné zdroje (kraj, obec, jiné) (c)	Národní soukromé zdroje (d)	
PRV	6	6b	19.2.	0,00	0,00	0,00	0,00	0,00	0,00
	6	6b	19.2.	0,00	0,00	0,00	0,00	0,00	0,00
	6	6b	19.2.	0,00	0,00	0,00	0,00	0,00	0,00
	6	6b	19.2.	0,00	0,00	0,00	0,00	0,00	0,00
	6	6b	19.2.	0,00	0,00	0,00	0,00	0,00	0,00
	6	6b	19.2.	0,00	0,00	0,00	0,00	0,00	0,00
	6	6b	19.2.	0,00	0,00	0,00	0,00	0,00	0,00
	6	6b	19.3.	0,00	0,00	0,00	0,00	0,00	0,00
PR IROP	4	9d	4.1.	9 406,95	8 936,60	0,00	376,28	94,07	0,00
PR ŽP	4	1	4.3.	2 265,21	1 925,43	0,00	203,87	135,91	0,00
PR ZAM	2	3	2.3.	359,75	305,79	35,98	8,99	8,99	0,00
	2	3	2.3.	300,00	255,00	34,50	6,93	3,57	0,00
	2	3	2.3.	661,70	562,44	0,00	0,00	99,26	0,00
	2	3	2.3.	300,00	255,00	30,00	7,50	7,50	0,00

## Rok 2023

Programový rámec	Plán financování (způsobilé výdaje v tis. Kč)									
	Prioritní osa OP / Priorita Unie	Investiční prioritní OP / Prioritní oblast	Specifický cíl OP / Operace PRV	Celkové způsobilé výdaje (CZV)	z toho vlastní zdroje příjemců					Nezpůsobilé výdaje (v tis. Kč)
					Příspěvek Unie (a)	Národní veřejné zdroje (SR, SF) (b)	Národní veřejné zdroje (kraj, obec, jiné) (c)	Národní soukromé zdroje (d)		
PRV	6	6b	19.2.	0,00	0,00	0,00	0,00	0,00	0,00	
	6	6b	19.2.	0,00	0,00	0,00	0,00	0,00	0,00	
	6	6b	19.2.	0,00	0,00	0,00	0,00	0,00	0,00	
	6	6b	19.2.	0,00	0,00	0,00	0,00	0,00	0,00	
	6	6b	19.2.	0,00	0,00	0,00	0,00	0,00	0,00	
	6	6b	19.2.	0,00	0,00	0,00	0,00	0,00	0,00	
	6	6b	19.2.	0,00	0,00	0,00	0,00	0,00	0,00	
	6	6b	19.3.	0,00	0,00	0,00	0,00	0,00	0,00	
PR IROP	4	9d	4.1.	9 596,95	9 117,10	0,00	383,88	95,97	0,00	
PR ŽP	4	1	4.3.	1 510,14	1 283,62	0,00	135,91	90,61	0,00	
PR ZAM	2	3	2.3.	0,00	0,00	0,00	0,00	0,00	0,00	
	2	3	2.3.	207,80	176,63	23,90	4,80	2,47	0,00	
	2	3	2.3.	0,00	0,00	0,00	0,00	0,00	0,00	
	2	3	2.3.	209,75	178,29	20,98	5,24	5,24	0,00	

## B.1.2. Indikátory

### B.1.2.1. Tab g) Indikátory podle jednotlivých specifických cílů a opatření (příp. podopatření) SCLLD

Specifický cíl SCLLD	Opatření SCLLD	IDENTIFIKACE programu				Identifikace indikátorů				Hodnoty indikátoru				Odůvodnění jakým způsobem byly hodnoceny	
		Program	Prioritní osa / Prioritní Unie	Investiční priorita OP / Prioritní oblast	Specifický cíl OP / operace PRV	kód NČI2014+	Název indikátoru	Měrná jednotka	typ indikátoru (výstup/výsledek)	Výchozí hodnota	Datum výchozí hodnoty	Cílová hodnota	Datum cílové hodnoty		Milník 31.12.2018 (je-li RO vyžadován)
SC1	1.1.1. Ochrana regionu	IROP	4	9d	4.1.	5 75 20	Počet exponovaných území s nedostatkem připravenosti složek IZS	území	výsledku	108	31.12.2014	48	31.12.2023	xxx	Hodnoty výsledkových indikátorů, a to jak výchozí tak cílová byla převzata z IROP. Výchozí hodnota je stanovena k 31.12.2014 a cílová k 31.12.2023. Hodnota mid-term nebyla nastavena.
						5 75 01	Počet nových a modernizovaných objektů sloužících složkám IZS	objekty	výstupu	0	1.1.2014	5	31.12.2023	1	Cílová hodnota indikátoru byla stanovena ve výši 5 zrekonstruovaných objektů složek JPO II a JPO III. Tento požadavek vychází ze šetření v území a ze zásobníku projektů s ohledem na absorpční kapacitu, alokovanou částku a průměrné ce. Potřeba realizace indikátoru vychází ze socioekonomické analýzy, kap. 2.1.10. Bezpečnost, str. 62. Cílové hodnoty bude dosaženo, až v roce 2023, do roku 2018 se předpokládá, že bude realizována jedna rekonstrukce hasičské zbrojnice, která bude již proplacena. Cena byla stanovena na základě zjištění obvyklých cen realizovaných rekonstrukcí hasičských zbrojnic. Tato cena je individuální, dle každého realizovaného projektu a je zde stanovena, jako cena průměrná, dle požadavků jednotlivých projektových záměrů na 800 000,- Kč za jednu rekonstrukci objektu. V rámci indikátoru se plánují především následující zodolnění/ úpravy: rozšíření zbrojnice pro zásahovou techniku, výstavba garáží pro zásahovou techniku, úprava vjezdu pro zásahovou techniku, které budou v souladu s přílohou č. 5 Programového dokumentu IROP a dokumentu ?Zajištění adekvátní odolnosti a vybavenosti základních složek integrovaného záchranného systému ? Policie ČR a Hasičského záchranného sboru ČR (včetně JSDH) v území, s důrazem na přizpůsobení se změnám klimatu a nových rizikům v období 2014-2020?

						5 70 01	Počet nové techniky a věcných prostředků složek IZS	sety	výstupu	0	1.1.2014	5	31.12.2023	xxx	<p>Cílová hodnota indikátoru byla stanovena ve výši 5 setů technického a věcného vybavení (1 set = 1 elektrocentrála) složek JPO II a JPO III. Tyto prostředky budou sloužit k řešení mimořádných událostí, spojených se změnami klimatu, jako jsou přivalové a dlouhotrvající intenzivní srážky, nadprůměrné sněhové srážky, masivní námrazy, povodně, déletrvající sucha, vichřice, sesuvy, rozsáhlé požáry či mimořádné události antropogenního původu.</p> <p>Požadavek vychází ze šetření v území a ze zásobníku projektů, který byl na základě zpracování analytické části zpracován pro programové období. Potřeba realizace indikátoru vychází ze socioekonomické analýzy, 2.1.10. Bezpečnost, str. 62. Cílové hodnoty bude dosaženo do 31.12.2023.</p> <p>Průměrnou cenu MAS stanovila na základě šetření (zanalyzování) pořizovacích cen na základě požadavků jednotek JPO II a JPO III. Cílová hodnota ve výši 5 setů se skládá z pěti elektrocentrál v průměrné ceně 400 000 Kč/ks. Cena byla zjištěna na základě potřeb JPO II a III, dané požadavky byly zanalyzovány a zjištěny ceny obdobné techniky u potencionálních dodavatelů. V návaznosti na zjištěnou průměrnou cenu a absorpční kapacitu opatření byla cílová hodnota stanovena na 5 setů.</p>
1.1.2. Krajina je naše zrcadlo	OP ŽP	4	1	4.3.	46500		Plocha stanovišť, které jsou podporovány s cílem zlepšit jejich stav zachování	ha	výstupu	0	1.1.2014	8	31.12.2023	1,6	<p>Hodnota výstupového indikátoru, a to jak výchozí tak cílová byla přidělena Ministerstvem Životního prostředí a Agenturou ochrany a krajiny ČR. Výchozí hodnota je stanovena k 31.12.2014 a cílová k 31.12.2023.</p> <p>MAS vyhlásí první výzvy až v roce 2017, to znamená, že realizace budou postupně zahájeny až v roce 2018, z tohoto důvodu je hodnota mid-term stanovena na 1,6 ha..</p>



						45415	Počet lokalit, kde byly posíleny ekosystémové funkce krajiny	lokalita	výsledku	0	1.1.2014	2	31.12.2023	1	Hodnota výsledkového indikátoru, a to jak výchozí tak cílová byla přidělena Ministerstvem Životního prostředí a Agenturou ochrany a krajiny ČR. Výchozí hodnota je stanovena k 31.12.2014 a cílová k 31.12.2023. MAS vyhlásí první výzvy až v roce 2017, to znamená, že realizace budou postupně zahájeny až v roce 2018, z tohoto důvodu je hodnota mid – term stanovena na 1 lokalitu.
SC 2	2.3.1. Rekreace ní lesy	PRV	6	6b	19.2.	92702	Počet podpořených operací (akcí)	akce	výstupu	0	1.1.2014	8	31.12.2023	2	Cílová hodnota byla nastavena, dle provedené analýzy území v rámci, které vznikl i zásobník projektů. Hodnota pro střednědobé hodnocení je 2 akce
						93001	Celková plocha (ha)	ha	výstupu	0	1.1.2014	5	31.12.2023	1	Cílová hodnota byla nastavena, dle provedené analýzy území v rámci, které vznikl i zásobník projektů. Hodnota pro střednědobé hodnocení je 1 hektar
						94302	Celková délka lesních cest	km	výsledku	0	1.1.2014	2	31.12.2023	0,4	Cílová hodnota byla nastavena, dle provedené analýzy území v rámci, které vznikl i zásobník projektů. Hodnota pro střednědobé hodnocení je 0,4 km lesních cest
SC3	3.1.1.	PRV	6	6b	19.3.	92501	Celkové veřejné výdaje	Eura	výstup	0	1.1.2014	50 107	31.12.2023	25 053	Cílová hodnota byla stanovena na základě určené celkové alokace MAS na projekty spolupráce 19.3.1.

3.1.4. Sociální služby	OP ZAM	2	3	2.3.	6 70 01	Kapacita podpořených služeb	místa	výstupu	0	2013	23	31.12.202 3	xxx	<p>Hodnota indikátoru byla stanovena na základě průzkumu území a zmapování sociálních služeb v území, které jsou popsány v analytické části v kap 2.1.4. Na základě průzkumu vznikl zásobník projektů, který mapuje i vznik nových a rozvoj stávajících sociálních služeb.</p> <p>Všechny hodnoty indikátorů byly stanoveny na základě kombinace typových (modelových) projektů, vycházejících ze zásobníku projektových záměrů pro příslušné opatření a kvalifikovaného odhadu při výši alokace. Modelové projekty vycházely z běžné praxe lokálních poskytovatelů služeb a zohledňují standard financování služeb v rámci Pardubického kraje.</p> <p>V rámci realizace opatření se předpokládá podpora 3 aktivit:</p> <ul style="list-style-type: none"> <li>- rozšíření okamžité kapacity nízkoprahového zařízení pro děti a mládež ve věku 15 – 18 let (okamžitá kapacita se rozšíří o 7 osob)</li> <li>- rozšíření okamžité kapacity sociálně aktivizační služby pro rodiny s dětmi (okamžitá kapacita se rozšíří o 8 osob)</li> <li>- nově vznikne sociálně terapeutická dílna s okamžitou kapacitou 8 osob</li> </ul> <p>Výčet možných aktivit v realizaci opatření je nastaven širší z důvodu, že v rámci realizace programovacího období může dojít k potřebě vzniku nové služby.</p> <p>Způsob výpočtu:</p> <p>Na tento indikátor bylo přiděleno dle průzkumu území a absorpční kapacitě cca 25 % alokace.</p> <p>Hodnota byla stanovena jako optimální v návaznosti na přidělený objem finančních prostředků, počet projektů včetně stanovené minimální výše na projekt (min. 400 tis. Kč) a druh podporovaných aktivit, které by měly přistupovat k osobám individuálně. Náklady na místo vycházejí z národní kvalifikace a zohledňují vybavení a zajištění personálu po celou dobu projektu.</p>
------------------------------	-----------	---	---	------	---------	--------------------------------	-------	---------	---	------	----	----------------	-----	---

						6 00 00	Celkový počet účastníků	účastníci	výstupu	0	2013	40	31.12.2023	xxx	<p>Hodnota indikátoru byla stanovena na základě průzkumu území s ohledem na absorpční kapacitu a hodnotu indikátoru 67001 a 67010.</p> <p>Hodnoty indikátoru byla stanovena na základě kombinace typových (modelových) projektů, vycházejících ze zásobníku projektových záměrů pro příslušné opatření a kvalifikovaného odhadu při vyšší alokace. Modelové projekty vycházely z běžné praxe lokálních poskytovatelů služeb a zohledňují standard financování služeb v rámci Pardubického kraje.</p> <p>V rámci realizace opatření se předpokládá podpora následujících aktivit:</p> <ul style="list-style-type: none"> <li>- rozšíření okamžité kapacity nízkoprahového zařízení pro děti a mládež ve věku 15 – 18 let (okamžitá kapacita se rozšíří o 7 osob)</li> <li>- rozšíření okamžité kapacity sociálně aktivizační služby pro rodiny s dětmi (okamžitá kapacita se rozšíří o 8 osob)</li> <li>- nově vznikne sociálně terapeutická dílna s okamžitou kapacitou 8 osob</li> <li>- komunitní práce – v rámci realizace komunitní práce v komunitním centru se předpokládá při zohlednění pracovního úvazku komunitního pracovníka podpora 17 účastníků.</li> </ul> <p>Výčet možných aktivit v realizaci opatření je nastaven širší z důvodu, že v rámci realizace programovacího období může dojít k potřebě vzniku nové služby.</p> <p>Způsob výpočtu: Na opatření bylo přiděleno cca 25 % alokace, tj. 3 259 750,- Kč, průměrná cena na účastníka byla stanovena na cca 81 tis. Kč (s ohledem na doporučení ŘO), hodnota indikátoru byla tedy stanovena na 40 účastníků.</p>
						5 51 02	Počet podpořených komunitních center	zařízení	výstupu	0	2013	1	31.12.2023	xxx	<p>Hodnota indikátoru byla stanovena na základě průzkumu území s ohledem na absorpční kapacitu. V území byla zjištěna potřeba podpory 1 komunitního centra.</p>

						6 70 10	Využívání podpořených služeb	osoby	výsledku	0	2013	50	31.12.2023	xxx	<p>Hodnota indikátoru byla stanovena na základě průzkumu území a zmapování stávajících sociálních služeb, které jsou popsány v analytické části v kap 2.1.4.</p> <p>Hodnota indikátoru byla stanovena na základě průzkumu území s ohledem na absorpční kapacitu na hodnotu indikátoru 67001 a 60000.</p> <p>V rámci indikátoru je uveden počet osob, které využily službu či program během trvání projektu, a které jsou vedeny jako anonymní klienti (v rámci realizace opatření se předpokládá možná podpora projektu, které se budou zaměřovat na služby sociální prevence a odborného sociálního poradenství) nebo jejichž podpora nepřesáhla bagatelní podporu v rámci poskytované služby nízkoprahová zařízení pro děti a mládež. O daných osobách povede každý příjemce evidenci a bude schopen doložit daný počet osob.</p> <p>V komunitním centru budou podpořeny osoby s nižší než bagatelní podporou vzhledem k aktivitám v komunitním centru. Cílová skupina bude řešit své dlouhodobé problémy.</p> <p>V rámci realizace projektů se předpokládá vznik sociálně terapeutické dílny (s okamžitou kapacitou 8 osob).</p> <p>Výsledná hodnota indikátoru byla stanovena na 50 osob, které využily službu či program během trvání projektu, dle standardu využívaných pro danou službu. Služba bude poskytována osobám v nepříznivých sociální či zdravotní situaci.</p>
						6 73 15	Bývalí účastníci projektů v oblasti sociálních služeb, u nichž služba naplnila svůj účel	osoby	výsledku	0	2013	13	31.12.2023	xxx	<p>Hodnota stanovena na základě průzkumu území s ohledem na absorpční kapacitu, indikátor 60000 a odhad úspěšnosti projektů v oblasti sociálních služeb.</p>
						6 73 10	Bývalí účastníci projektů u nichž intervence formou sociální práce naplnila svůj účel	osoby	výsledku	0	2013	15	31.12.2023	xxx	<p>Hodnota stanovena na základě průzkumu území s ohledem na absorpční kapacitu a výši indikátoru 60000 a 67315.</p>
3.1.5. Bezpečná a dostupná	IROP	4	9d	4.1.	7 63 10	Podíl cyklistiky na přepravních výkonech	%	výsledku	7	31.12.2011	10	31.12.2023	xxx	<p>Hodnota výsledkového indikátoru, a to jak výchozí tak cílová byla převzata z IROP. Výchozí hodnota je stanovena k 31.12.2011 a cílová k 31.12.2023. Mílník v rámci daného indikátoru není nastaven.</p>	

doprava					7 51 20	Podíl veřejné osobní dopravy na celkových výkonech v osobní dopravě	%	výsledku	30	31.12.2011	35	31.12.2023	xxx	Hodnota výsledkového indikátoru, a to jak výchozí tak cílová byla převzata z IROP. Výchozí hodnota je stanovena k 31.12.2011 a cílová k 31.12.2023. Milník v rámci daného indikátoru není nastaven.
					7 48 01	Počet nově pořízených vozidel pro veřejnou dopravu	vozidla	výstupu	0	1.1.2014	1	31.12.2023	0	Cílová hodnota indikátoru byla stanovena ve výši 1 vozidla pro veřejnou dopravu. Na základě průzkumu v území s ohledem na absorpční kapacitu byla zjištěna potřeba pořízení vozidla pro veřejnou dopravu typu CNG Bus. Cílové hodnoty bude dosaženo, až v roce 2023, s realizací projektu se počítá až v druhé polovině programovacího období, proto hodnota mid-term byla stanovena 0. Cena byla stanovena na základě zjištění obvyklé ceny v rámci analýzy prodejců daných vozidel. Cena byla stanovena na cca 4 miliony Kč
					7 50 01	Počet realizací vedoucích ke zvýšení bezpečnosti v dopravě	realizace	výstupu	0	1.1.2014	8	31.12.2023	xxx	Cílová hodnota indikátoru byla stanovena na základě průzkumu území s ohledem na absorpční kapacitu, zásobník projektů, alokovanou částku a průměrné ceny na 8 opatření vedoucích k zvyšování bezpečnosti dopravy. Na základě zjištění obvyklé ceny jednotlivých opatření vedoucích k dosažení realizace vedoucí k zvýšení bezpečnosti v dopravě byla stanovena průměrná cena na jednotu indikátoru (realizaci) ve výši 1 milionu Kč za realizaci (z toho průměrná cena bezbariérového přístupu zastávek cca 1 mil. Kč/realizaci, přizpůsobení komunikací pro nemotorovou dopravu osobám s omezenou pohyblivostí nebo orientací cca 1 mil. Kč/realizaci)

						7 61 00	Délka nově vybudovaných cyklostezek a cyklotras	km	výstupu	0	1.1.2014	3	31.12.2023	xxx	<p>Cílová hodnota indikátoru byla stanovena na základě průzkumu území s ohledem na absorpční kapacitu, zásobník projektů, alokovanou částku na 3 km nové cyklostezky a 0 km nové cyklotrasy.</p> <p>Zásobník projektů vznikl na základě šetření problémů a potřeb v území a odráží se také z provedené socioekonomické analýzy (kap. 2.1.3. Doprava, str. 32). Cílové hodnoty bude dosaženo do 31.12.2023. Průměrnou cena MAS stanovila na základě porovnání cen v realizovaných a tematicky a rozsahem totožných projektů. Na základě zjištění obvyklé průměrné ceny za výstavbu nové cyklostezky se odhaduje cena za 1 km nové cyklostezky na 1 milion Kč za km. MAS na základě zjištění požadavku území nebude vytvářet žádnou novou cyklotrasu, protože veškeré jsou vybudované v letech 1999 – 2001 a jsou plně dostačující.</p> <p>V návaznosti na zjištěnou průměrnou cenu a absorpční kapacitu byla cílová hodnota stanovena na 3 km nových cyklostezek a 0 km nové cyklotrasy.</p>
						7 62 00	Délka rekonstruovaných cyklostezek a cyklotras	km	výstupu	0	1.1.2014	15	31.12.2023	xxx	<p>Cílová hodnota indikátoru byla stanovena na základě průzkumu území s ohledem na absorpční kapacitu, zásobník projektů, alokovanou částku na 0 km zrekonstruované cyklostezky a 15 km cyklotrasy. Předpokládá se, že vznikne 0 km zrekonstruované či zmodernizované cyklostezky a 15 km cyklotrasy. Zásobník projektů vznikl na základě šetření problémů a potřeb v území a odráží se také z provedené socioekonomické analýzy (kap. 2.1.3. Doprava, str. 32). Cílové hodnoty bude dosaženo do 31.12.2023. Průměrnou cenu MAS stanovila na základě porovnání cen v realizovaných a tematicky a rozsahem totožných projektů, zároveň MAS provedla analýzu cenových nabídek firem zabývajících se rekonstrukcí a modernizací cyklostezek a cyklotras.</p> <p>Na základě zjištění průměrné ceny zrekonstruované či zmodernizované cyklotrasy 400 000 Kč za 1 km. Na základě analýzy území nebyla zjištěna potřeba realizace rekonstrukce cyklostezek.</p> <p>V návaznosti na zjištěnou průměrnou cenu a absorpční kapacitu byla cílová hodnota stanovena na 0 km zrekonstruovaných cyklostezek a 15 km zrekonstruované cyklotrasy.</p>

					7 64 01	Počet parkovacích míst pro jízdní kola	Parkovací místa	výstupu	0	1.1.2014	5	31.12.2023	xxx	Cílová hodnota byla stanovena na základě zjištění obvyklé ceny v území se předpokládá hodnota max. 5 000 Kč za jedno parkovací místo. V návaznosti na zjištěnou průměrnou cenu a absorpční kapacitu byla cílová hodnota stanovena na 5 parkovacích míst pro jízdní kolo např. v podobě stojanu.
3.2.1. Podpora místních trhů	PRV	6	6b	19.2.	93102	Počet podpořených kooperačních činností	činnosti spolupráce	výstup	0	1.1.2014	5	31.12.2023	2	Cílová hodnota byla nastavena, dle provedené analýzy území v rámci, které vznikl i zásobník projektů. Hodnota pro střednědobé hodnocení je 2 činnosti spolupráce
					93701	Počet podpořených podniků/příjemců	podniky	výstup	0	1.1.2014	5	31.12.2023	2	Cílová hodnota byla nastavena, dle provedené analýzy území v rámci, které vznikl i zásobník projektů. Hodnota pro střednědobé hodnocení je 2 podniky
					94800	Pracovní místa vytvořená v rámci podpořených projektů (Leader)	FTE	výsledku	0	1.1.2014	1	31.12.2023	0	Cílová hodnota byla nastavena, dle provedené analýzy území v rámci, které vznikl i zásobník projektů. Hodnota pro střednědobé hodnocení je 0 pracovních míst
3.2.2. Regionální produkce	PRV	6	6b	19.2.	93701	Počet podpořených podnikatelů/příjemců	podniky	výstupu	0	1.1.2014	6	31.12.2023	2	Cílová hodnota byla nastavena, dle provedené analýzy území v rámci, které vznikl i zásobník projektů. Hodnota pro střednědobé hodnocení jsou 2 podniky.
					94800	Pracovní místa vytvořená v rámci podpořených projektů (Leader)	FTE	výsledku	0	1.1.2014	1	31.12.2023	0	Cílová hodnota byla nastavena, dle provedené analýzy území v rámci, které vznikl i zásobník projektů. Hodnota pro střednědobé hodnocení je 0 pracovních míst
3.3.1. Krajina krásnější	PRV	6	6b	19.2.	93701	Počet podpořených podnikatelů/příjemců	podniky	výstupu	0	1.1.2014	11	31.12.2023	2	Cílová hodnota byla nastavena, dle provedené analýzy území v rámci, které vznikl i zásobník projektů. Hodnota pro střednědobé hodnocení jsou 2 podniky
					94800	Pracovní místa vytvořená v rámci podpořených projektů (Leader)	FTE	výsledku	0	1.1.2014	1	31.12.2023	0	Cílová hodnota byla nastavena, dle provedené analýzy území v rámci, které vznikl i zásobník projektů. Hodnota pro střednědobé hodnocení je 0 pracovních míst
3.3.2. Rozvoj nezemědělské	PRV	6	6b	19.2.	93701	Počet podpořených podnikatelů/příjemců	podniky	výstupu	0	1.1.2014	8	31.12.2023	2	Cílová hodnota byla nastavena, dle provedené analýzy území v rámci, které vznikl i zásobník projektů. Hodnota pro střednědobé hodnocení jsou 2 podniky.

	činnosti					94800	Pracovní místa vytvořená v rámci podpořených projektů (Leader)	FTE	výsledku	0	1.1.2014	1	31.12.2023	0	Cílová hodnota byla nastavena, dle provedené analýzy území v rámci, které vznikl i zásobník projektů. Hodnota pro střednědobé hodnocení je 0 pracovních míst.
	3.3.3. Lesnická infrastruktura	PRV	6	6b	19.2.	93701	Počet podpořených podnikatelů/příjemců	podniky	výstupu	0	1.1.2014	6	31.12.2023	1	Cílová hodnota byla nastavena, dle provedené analýzy území v rámci, které vznikl i zásobník projektů. Hodnota pro střednědobé hodnocení je 1 podnik
						94302	Celková délka lesních cest (km)	km	výsledku	0	1.1.2014	5	31.12.2023	1	Cílová hodnota byla nastavena, dle provedené analýzy území v rámci, které vznikl i zásobník projektů. Hodnota pro střednědobé hodnocení je 1 km lesních cest.
	3.3.4. Lesnická technika	PRV	6	6b	19.2.	93701	Počet podpořených podnikatelů/příjemců	podniky	výstupu	0	1.1.2014	5	31.12.2023	2	Cílová hodnota byla nastavena, dle provedené analýzy území v rámci, které vznikl i zásobník projektů. Hodnota pro střednědobé hodnocení jsou 2 podniky.
						94800	Pracovní místa vytvořená v rámci podpořených projektů (Leader)	FTE	výsledku	0	1.1.2014	1	31.12.2023	0	Cílová hodnota byla nastavena, dle provedené analýzy území v rámci, které vznikl i zásobník projektů. Hodnota pro střednědobé hodnocení je 0 pracovních míst.
	3.4.1. Rozvoj sociálního podnikání	IROP	4	9d	4.1.	1 04 11	Míra nezaměstnanosti osob s nejnižším vzděláním	%	výsledku	28,5	31.12.2012	22	31.12.2023	xxx	Hodnoty výsledkových indikátorů, a to jak výchozí tak cílová vychází ze socio-ekonomické analýzy území a v cílové hodnotě se odráží potřeby území, dle zásobníku projektů. Výchozí hodnota je stanovena k 31.12.2012 a cílová k 31.12.2023. Hodnota mid-term není nastavena.





						1 04 00	Zvýšení zaměstnanosti v podporovaných podnicích	FTE	výstupu	0	1.1.2014	15	31.12.2023	xxx	Cílová hodnota indikátoru byla získána přepočtem alokované částky na toto opatření dle JCI (tj. 6 000 000 Kč/400 000 Kč), JCI 400 tis. Kč. Z hodnoty FTE 15 bude min. 1/3 připadat na znevýhodněné skupiny, tj. 5. Předpokládané náklady na vytvoření 1 FTE (jednoho plného pracovního úvazku) je 400 000,- Kč
						1 01 05	Počet nových podniků, které dostávají podporu	Podniky	výstupu	0	1.1.2014	1	31.12.2023	xxx	Cílová hodnota indikátoru byla získána na základě průzkumu území s ohledem na absorpční kapacitu a alokovanou částku, JCI 3 mil. Kč (tj.hodnota za 1 nový podnik) Hodnota indikátoru byla stanovena dle zásobníku projektů na 1 nově vzniklých sociálních podniků. Tento požadavek vychází ze šetření v území a ze zásobníku projektů. Potřeba realizace indikátoru vychází ze socioekonomické analýzy, kap. 2.1.4.. Vybavenost obcí, služby a život v obcích, str. 33 a 34. Průměrná hodnota podpory se předpokládá na jeden podnik cca 3 miliony Kč (v rámci projektů proběhnu rekonstrukce prostor, jejich vybavení a pořízení vybavení pro rozvoj daného podniku). Ceny byly zjištěny z analýzy nabídek potenciálních dodavatelů.
						1 03 00	Soukromé investice odpovídající veřejné podpoře podniků (granty)	Eur	výstupu	0	1.1.2014	11 517	31.12.2023	xxx	Cílová hodnota indikátoru byla stanovena na 218 181 Eur veřejné podpory podniků. Tato částka je odvislá z celkové alokované částky na dané opatření. Hodnota výstupového indikátoru vychází z celkové způsobilé částky alokované na dané opatření. Z této částky odpovídá soukromá investice 5% z celkových způsobilých výdajů. A tato částka byla přepočtena kurzem 27,50 Kč (kurz stanoven ŘO), tj 11 517 Euro
						1 04 03	Zvýšení zaměstnanosti v podporovaných podnicích se zaměřením na znevýhodněné skupiny	FTE	výstupu	0	1.1.2014	5	31.12.2023	xxx	Hodnota indikátoru byla získána výpočtem: 1/3 z hodnoty indikátoru 1 04 00. Předpokládané náklady na vytvoření 1 FTE (jednoho plného pracovního úvazku) je 400 000,- Kč

3.4.2. Vzdělávacím k zaměstnanosti	OP ZAM	2	3	2.3.	6 00 00	Celkový počet účastníků	osoby	výstupu	0	1.1.2014	27	31.12.202 3	xxx	<p>Hodnota indikátoru byla stanovena s ohledem na průzkum území s ohledem na absorpční kapacitu. Způsob výpočtu:</p> <p>Na opatření OPZ/O2 bylo přiděleno cca 20 % z alokace, průměrná cena na účastníka byla stanovena na cca 82 tis. Kč (s ohledem na doporučení ŘO), výsledná hodnota indikátoru je tedy 27 účastníků.</p> <p>Na základě zmapování potřeb území se předpokládá realizace následujících aktivit, které budou zaměřeny na cílové skupiny:</p> <ul style="list-style-type: none"> <li>- Rekvalifikace a další profesní vzdělávání – např. projekt Společnosti přátel Železných hor, z.s. ve spolupráci s Univerzitou Hradec Králové zaměřený na získání kvalifikace v oblasti geologie a chráněného území se získáním kvalifikace průvodce v Národním geoparku Železné hory a v Chráněné krajinné oblasti Železné hory. V rámci získání kvalifikace, proběhnou i praktické zkoušky v území – počet osob 10</li> <li>- Postupné zaměstnávání osob - podpora projektů zaměřených na osoby dlouhodobě nezaměstnané, ohrožené sociálním vyloučením a sociálně vyloučeným. Podpořena bude komplexnější práce s cílovou skupinou a jejím zapojením na trh práce. Aktivity povedou k získání pracovních návyků a zkušeností. Vzniknou pracovní místa na zkoušku, veřejně prospěšné práce, placené odborné praxe a stáže apod. Dané projekty vzniknou v rámci konzultace s ÚP ČR – počet osob 10</li> <li>- Zvyšování uplatnitelnosti osob ohrožených sociálním vyloučením nebo osob sociálně vyloučených ve společnosti a na trhu práce. Realizace projektu, který povede k zvýšení motivace cílové skupiny k nalezení zaměstnání a jeho udržení. V rámci projektu budou realizovány rozvoj základních kompetencí za účelem snazšího uplatnění na trhu práce (jazykové vzdělávání, PC kurzy, rozvoj finanční gramotnosti, apod.). Aktivity zaměřené na zvýšení orientace osob v požadavcích trhu práce a realizace poradenských činností a programů, jejichž cílem je zjišťování osobnostních a kvalifikačních předpokladů osob pro volbu povolání (kariérové poradenství), pro zprostředkování vhodného zaměstnání – počet osob 7</li> </ul>
--	-----------	---	---	------	---------	----------------------------	-------	---------	---	----------	----	----------------	-----	--

					51105	Počet zaměstnavatelů, kteří podporují flexibilní formy práce	podniky	výstupu	0	1.1.2014	2	31.12.2023	xxx	Hodnota byla stanovena na základě průzkumu území s ohledem na absorpční kapacitu, včetně zásobníku projektů území a s přihlédnutím k indikátoru 6000. V rámci analýzy území byly zjištěny potřeby území, které ukázali, požadavky na realizaci daného opatření. K přihlednutí na výši alokované částky se předpokládá podpora 2 podniky.
					5 01 30	Počet osob pracujících v rámci flexibilních forem práce	osoby	výsledku	0	2013	7	31.12.2023	xxx	Hodnota indikátoru byla stanovena s ohledem na průzkum území s ohledem na absorpční kapacitu, počet projektů a indikátor 60000.
					6 26 00	Účastníci, kteří získali kvalifikaci po ukončení své účasti	osoby	výsledku	0	2013	20	31.12.2023	xxx	Hodnota indikátoru byla stanovena s ohledem na průzkum území s ohledem na absorpční kapacitu, počet projektů a indikátor 60000. Hodnota indikátoru vychází z počtu účastníků v indikátoru se zohledněním, že všichni účastníci nezískají potvrzení o kvalifikaci o ukončení účasti na ESF projektu. Potvrzení o účasti bude uděleno na základě formálního prověření zanlostí, které ukáže, že účastník získal kvalifikaci, dle předem nastavených standardů.
					6 28 00	Znevýhodnění účastníci, kteří po ukončení své účasti hledají zaměstnání, jsou v procesu vzdělávání/odborné přípravy, rozšiřují si kvalifikaci nebo jsou zaměstnaní, a to i OSVČ	osoby	výsledku	0	2013	2	31.12.2023	xxx	Hodnota indikátoru byla stanovena s ohledem na průzkum území s ohledem na absorpční kapacitu a výši indikátoru 60000 Způsob výpočtu: Hodnota indikátoru vychází z počtu účastníků v indikátoru 60000 a je provázána s hodnotami indikátoru 62900, 63200, 62700 a 63100 se zohledněním povinnosti vykazovat pouze osoby jednoznačně identifikované a skutečností, že se projekty budou zabývat i osobami znevýhodněnými na trhu práce, proto lze očekávat sníženou úspěšnost nalezení zaměstnání do 4 týdnů i po úspěšném absolvování projektu.

					6 29 00	Účastníci zaměstnání 6 měsíců po ukončení své účasti, včetně OSVČ	osoby	výsledku	0	2013	8	31.12.2023	xxx	Hodnota indikátoru byla stanovena s ohledem na průzkum území s ohledem na absorpční kapacitu a výši indikátoru 60000 Způsob výpočtu: Hodnota indikátoru vychází z počtu účastníku v indikátoru 60000 a je provázána s hodnotami indikátoru 62800, 63200, 62700 a 63100 se zohledněním povinnosti vykazovat pouze osoby jednoznačně identifikované a skutečností, že se projekty budou zabývat i osobami znevýhodněnými na trhu práce, proto lze očekávat sníženou úspěšnost nalezení zaměstnání i po úspěšném absolvování projektu.
					6 31 00	Účastníci ve věku nad 54 let zaměstnání 6 měsíců po ukončení své účasti, včetně OSVČ	osoby	výsledku	0	2013	2	31.12.2023	xxx	Hodnota indikátoru byla stanovena s ohledem na průzkum území s ohledem na absorpční kapacitu a výši indikátoru 60000 Způsob výpočtu: Hodnota indikátoru vychází z počtu účastníku v indikátoru 60000 a je provázána s hodnotami indikátoru 62900, 63200, 62700 a 62800 se zohledněním povinnosti vykazovat pouze osoby jednoznačně identifikované a skutečností, že se projekty budou zabývat i osobami znevýhodněnými na trhu práce, proto lze očekávat sníženou úspěšnost nalezení zaměstnání i po úspěšném absolvování projektu.
					6 32 00	Znevýhodnění účastníci zaměstnání 6 měsíců po ukončení své účasti, včetně OSVČ	osoby	výsledku	0	2013	5	31.12.2023	xxx	Hodnota indikátoru byla stanovena s ohledem na průzkum území s ohledem na absorpční kapacitu a výši indikátoru 60000 Způsob výpočtu: Hodnota indikátoru vychází z počtu účastníku v indikátoru 60000 a je provázána s hodnotami indikátoru 62900, 62800, 62700 a 63100 se zohledněním povinnosti vykazovat pouze osoby jednoznačně identifikované a skutečností, že se projekty budou zabývat i osobami znevýhodněnými na trhu práce, proto lze očekávat sníženou úspěšnost nalezení zaměstnání i po úspěšném absolvování projektu.

3.4.3. Sociální podniká ní	OP ZAM	2	3	2.3.	6 27 00	Účastníci zaměstnaní po ukončení své účasti, včetně OSVČ	osoby	výsledek	0	1.1.2014	4	31.12.2023	xxx	Hodnota stanovena na základě průzkumu území s ohledem na absorpční kapacitu a indikátor 60000. Způsob výpočtu: Hodnota indikátoru vychází z počtu účastníků v indikátoru 60000 a je provázána s hodnotami indikátoru 62600, 62800, 62900 se zohledněním, že v území je spíše nižší nezaměstnanost a opatření tedy budou využívat spíše osoby pečující o malé děti než osoby vracející se na trh pro mateřské/rodičovské dovolené.
					6 00 00	Celkový počet účastníků	osoby	výstup	0	1.1.2014	6	31.12.2023	xxx	dle průzkumu území a indikátoru 10213 a 10212 očekávaného počtu podpořených podniků (viz indikátor 10213 a 10212). Způsob výpočtu: Na toto opatření bylo přiděleno cca 30 % z alokace s tím, že je v opatření počítáno s vytvořením pracovních míst a dalšími podporovanými aktivitami. Přibližně polovina nákladů na projekty z tohoto opatření je plánována na mzdy vč. odvodů zaměstnavatele a druhá polovina na další podporované činnosti v rámci sociálního podnikání. Průměrné náklady na účastníka jsou tedy cca 350 tis. Kč na 2 roky (mzdy vč. odvodů).
					1 02 13	Počet sociálních podniků vzniklých díky podpoře	organizace	výstup	0	1.1.2014	1	31.12.2023	xxx	Hodnota stanovena na základě průzkumu území s ohledem na absorpční kapacitu Způsob výpočtu: Na toto opatření bylo přiděleno dle průzkumu území a absorpční kapacitě cca 30 % alokace. Hodnota byla stanovena jako optimální v návaznosti na přidělený objem finančních prostředků a množství vytvořených pracovních míst (cca 3) a dalších podporovaných aktivit.
					1 02 12	Počet podpořených již existujících sociálních podniků	organizace	výstup	0	1.1.2014	1	31.12.2023	xxx	Hodnota stanovena na základě průzkumu území s ohledem na absorpční kapacitu Způsob výpočtu: Na toto opatření bylo přiděleno dle průzkumu území a absorpční kapacitě cca 30 % alokace. Hodnota byla stanovena jako optimální v návaznosti na přidělený objem finančních prostředků a množství vytvořených pracovních míst (cca 3) a dalších podporovaných aktivit.

					50105	Počet zaměstnavatelů, kteří podporují flexibilní formy práce	Podniky	výstup	0	1.1.2014	2	31.12.2023	xxx	Hodnota stanovena na základě průzkumu území s ohledem na absorpční kapacitu, včetně zásobníku projektů území. Způsob výpočtu: V rámci analýzy území byly zjištěny potřeby území, které ukázali, požadavky na realizaci daného opatření. K přihlídnutí na vyšší alokované částky se předpokládá podpora 2 podniků.
					1 02 11	Počet sociálních podniků vzniklých díky podpoře, které fungují i po ukončení podpory	organizace	výsledku	0	2013	2	31.12.2023	xxx	Dle očekávaného počtu podpořených nových podniků (viz indikátor 10213 a 10212)
					50130	Počet osob pracujících v rámci flexibilních forem práce	Osoby	výsledku	0	1.1.2014	2	31.12.2023	xxx	Hodnota indikátoru byla stanovena s ohledem na průzkum území s ohledem na absorpční kapacitu, počet projektů a indikátoru 6000 MI byl zvolen na základě skutečnosti, že na území MAS působí v současné době 1 sociální podnik a dle průzkumu území 1 podnik v novém období vznikne. Předpokládá se, že 2 osoby budou pracovat flexibilní formou práce
					62600	Účastníci, kteří získali kvalifikaci po ukončení své účasti	Osoby	výsledku	0	1.1.2014	3	31.12.2023	xxx	Hodnota indikátoru byla stanovena s ohledem na průzkum území s ohledem na absorpční kapacitu, počet projektů a indikátor 60000. MI byl zvolen na základě skutečnosti, že na území MAS působí v současné době 1 sociální podnik a dle průzkumu území 1 podnik v novém období vznikne. Předpokládá se, že v průběhu realizace získají 3 osoby kvalifikaci
					62800	Znevýhodnění účastníci, kteří po ukončení své účasti hledají zaměstnání, jsou v procesu vzdělávání/odborné přípravy, rozšiřují si kvalifikaci nebo jsou zaměstnaní, a to i OSVČ	Osoby	výsledku	0	1.1.2014	2	31.12.2023	xxx	Hodnota indikátoru byla stanovena s ohledem na průzkum území s ohledem na absorpční kapacitu a vyšší indikátoru 60000 Způsob výpočtu: MI byl zvolen na základě skutečnosti, že na území MAS působí v současné době 1 sociální podnik a dle průzkumu území 1 podnik v novém období vznikne. Na základě kvalifikovaného odhadu a s ohledem na vyšší způsobilých výdajů pro opatření s předpokládá podpora dvou sociálních podniků, který zaměstná min. 2 znevýhodněné osoby.

						62900	Účastníci zaměstnání 6 měsíců po ukončení své účasti, včetně OSVČ	Osoby	výsledku	0	1.1.2014	4	31.12.2023	xxx	Hodnota indikátoru byla stanovena s ohledem na průzkum území s ohledem na absorpční kapacitu a výši indikátoru 60000 Způsob výpočtu: MI byl zvolen na základě skutečnosti, že na území MAS působí v současné době 1 sociální podnik a dle průzkumu území 1 podnik v novém období vznikne. Na základě kvalifikovaného odhadu a s ohledem na výši způsobilých výdajů pro opatření s předpokládá podpora dvou sociálních podniků, jehož účastníci budou zaměstnání 6 měsíců po ukončení své účasti na projektu, včetně OSVČ.
						63100	Účastníci ve věku nad 54 let zaměstnání 6 měsíců po ukončení své účasti, včetně OSVČ	Osoby	výsledku	0	1.1.2014	1	31.12.2023	xxx	Hodnota indikátoru byla stanovena s ohledem na průzkum území s ohledem na absorpční kapacitu a výši indikátoru 60000 Způsob výpočtu: MI byl zvolen na základě skutečnosti, že na území MAS působí v současné době 1 sociální podnik a dle průzkumu území 1 podnik v novém období vznikne. Na základě kvalifikovaného odhadu a s ohledem na výši způsobilých výdajů pro opatření s předpokládá podpora dvou sociálních podniků, jehož účastníci ve věku 54 let budou zaměstnání 6 měsíců po ukončení své účasti na projektu, včetně OSVČ.
						63200	Znevýhodnění účastníci zaměstnání 6 měsíců po ukončení své účasti, včetně OSVČ	Osoby	výsledku	0	1.1.2014	3	31.12.2023	xxx	Hodnota indikátoru byla stanovena s ohledem na průzkum území s ohledem na absorpční kapacitu a výši indikátoru 60000 Způsob výpočtu: MI byl zvolen na základě skutečnosti, že na území MAS působí v současné době 1 sociální podnik a dle průzkumu území 1 podnik v novém období vznikne. Na základě kvalifikovaného odhadu a s ohledem na výši způsobilých výdajů pro opatření s předpokládá podpora dvou sociálních podniků, jehož znevýhodnění účastníci budou zaměstnání 6 měsíců po ukončení své účasti na projektu, včetně OSVČ.



						62700	Účastníci zaměstnaní po ukončení své účasti, včetně OSVČ	Osoby	výsledku	0	1.1.2014	5	31.12.2023	xxx	Hodnota stanovena na základě průzkumu území s ohledem na absorpční kapacitu a indikátor 60000. Způsob výpočtu: MI byl zvolen na základě skutečnosti, že na území MAS působí v současné době 1 sociální podnik a dle průzkumu území 1 podnik v novém období vznikne. Na základě kvalifikovaného odhadu a s ohledem na výši způsobilých výdajů pro opatření s předpokládá podpora dvou sociálních podniků, jehož účastníci budou zaměstnaní po ukončení své účasti na projektu, včetně OSVČ.
3.4.4. Kvalita a dostupnost sociálních služeb	IROP	4	9d	4.1.	6 75 10		Kapacita služeb a sociální práce	klienti	výsledku	18	1.1.2014	40	31.12.2023	xxx	Výchozí hodnota indikátoru vychází z průzkumu území - do indikátoru nebyly zahrnuty pobytové sociální služby, protože se nejedná o služby dle definice indikátoru a služby poskytovatelů, jejichž sídlo a provozovna se nachází mimo region; v hodnotě se nacházejí služby jedné neziskové organizace, která působí v dané oblasti a jejíž činnost je v souladu se Střednědobým plánem Pardubického kraje. Organizace poskytuje 2 sociální služby - 1. Nízkoprahové zařízení pro děti a mládež má max. okamžitou kapacitu 15 klientů - 2. Sociálně aktivizační služby pro rodiny s dětmi má max. okamžitou kapacitu 3 klienty Cílová hodnota indikátoru byla stanovena na základě požadavků území, zásobníku projektů a absorpční kapacity. Předpokládá se rozšíření na celkové 3 služby s okamžitou kapacitou 40 osob (současná služba č.1. se rozšíří na 22 klientů, služba č. 2 se rozšíří na 8 klientů a vznikne 1 nová služba, která bude mít okamžitou kapacitu 10) Navýšení se tak maximální okamžitá kapacita o 22 klientů.

						5 53 20	Průměrný počet osob využívající sociální bydlení	osoby/rok	výsledku	142	1.1.2014	158	31.12.2023	xxx	<p>Hodnota výsledkového indikátoru, a to jak výchozí tak cílová vychází ze socio-ekonomické analýzy a zjištění potřeb území (zásobníku projektů) a v cílové hodnotě se odráží potřeby území, dle zásobníku projektů. Výchozí hodnota je stanovena k 1.1.2014 a cílová k 31.12.2023.</p> <p>Výchozí hodnota indikátoru byla vypočítána na základě sečtení průměrných obložností lůžek v území před realizací projektů. Cílová hodnota indikátoru byla vypočítána v návaznosti na výchozí hodnotu indikátoru 55320 a indikátor 55310 (počet plánovaných lůžek – 20 lůžek) a dle počtu osob na jedno lůžko (tj. 0,8). V rámci realizace opatření dojde k navýšení o 16 osob/rok</p>
						5 53 10	Nárůst kapacity sociálních bytů	lůžka	výsledku	178	1.1.2014	198	31.12.2023	xxx	<p>Hodnoty výsledkových indikátoru, a to jak výchozí tak cílová vychází ze socio-ekonomické analýzy území, zjištění potřeb území a alokované částky. Výchozí hodnota indikátoru vychází z průzkumu počtu lůžek sociálních bytů před realizací opatření strategie (89 bytových jednotek průměrně po 2 lůžkách). Cílová hodnota je stanovena s ohledem na indikátor 55301, průměrný plánovaný počet lůžek na jeden sociální byt je 2 (tj 10 soc. bytů po 2 lůžkách), tj. nárůst kapacity sociálních bytů o 20 klientů. Cílová hodnota indikátoru je tedy 198.</p>
						5 53 01	Počet podpořených bytů pro sociální bydlení	bytové jednotky	výstupu	0	1.1.2014	10	31.12.2023	2	<p>Cílová hodnota indikátoru (která bude dosažena k 31.12.2023) byla stanovena dle zásobníku projektů na 10 bytových jednotek, při čemž hodnota mid-therm jsou 2 bytové jednotky. Tento požadavek vychází ze šetření v území a ze zásobníku projektů s ohledem na absorpční kapacitu, alokovanou částku a průměrné ceny. Potřeba realizace indikátoru vychází ze socioekonomické analýzy, kap. 2.1.4. Vybaven. obcí, služby a život v obcích, str. 33 a 34. Průměrná cena byla stanovena na základě srovnání cen obdobných projektů a činí 400 000 Kč/ bytovou jednotku, JCI 400 000 Kč. Na bytovou jednotku připadá 2 lůžka, tj. 10 bytových jednotek po 2 lůžkách V rámci strategie se předpokládají především rekonstrukce bytových jednotek.</p>

						5 54 01	Počet podpořených zázemí pro služby a sociální práci	zařízení	výstupu	0	1.1.2014	3	31.12.2023	xxx	<p>Cílová hodnota indikátoru byla stanovena ve výši 3 zařízení pro služby a sociální práci. Tento požadavek vychází ze šetření v území a ze zásobníku projektů. Potřeba realizace indikátoru vychází ze socioekonomické analýzy, kap. kap. 2.1.4., str. 33 a 34. Průměrné ceny byly stanoveny na základě cen obdobných projektů a na základě analýzy potencionálních dodavatelů.</p> <p>Průměrná cena na jedno zázemí komunitního centra činí 1 mil. Kč. Při této ceně je zázemí zbudováno min. pro 15 osob u zázemí komunitního charakteru, které poskytuje sociální služby dle zákona 108/2006 Sb.</p> <p>Průměrná cena 1 nízkokapacitního zázemí pro zajištění individuální péče činí 800 tis. Kč (okamžitá současná kapacita je 15 klientů pro cílovou skupinu dětí 10 – 15 let, je plánováno rozšíření o další cílovou skupinu mládež 15 – 18 let, která bude mít kapacitu 7 osob, celková okamžitá kapacita tedy vzroste na 22 klientů).</p> <p>Průměrná cena zázemí poskytující 1 sociálně akviziční službu pro rodiny, dle zákona 108/2006 Sb. 1 mil. Kč/zázemí (okamžitá současná kapacita 3 osoby – terénní služby se rozšíří o ambulanci služby, která bude mít okamžitou kapacitu 8 osob, celkem bude službu tedy využívat průměrně v jeden okamžik až 11 osob)).</p> <p>Největší zájem v území je o zázemí komunitního charakteru.</p>
						5 54 02	Počet poskytovaných druhů sociálních služeb	služby	výstupu	0	1.1.2014	3	31.12.2023	xxx	<p>Cílová hodnota indikátoru byla stanovena na základě průzkumu území s ohledem na absorpční kapacitu, alokovanou částku a druhy služeb možných projektů. V rámci projektu se předpokládá registrace 3 druhy sociálních služeb, které jsou či budou po ukončení projektu zaregistrovány podle zákona č. 108/2006 Sb. Každý druh soc. služby podpořený z projektu se započítává pouze 1x.</p>

3.4.5. Prorodinná opatření	OP ZAM	2	3	2.3.	6 00 00	Celkový počet účastníků	osoby	výstupu	0	1.1.2014	40	31.12.2023	xxx	<p>Hodnota indikátoru byla stanovena na základě průzkum území s ohledem na absorpční kapacitu</p> <p>Způsob výpočtu: Na opatření bylo přiděleno cca 25 % alokace, průměrná cena na osobu (1 rodič) byla stanovena na cca 69 tis. Kč (s ohledem na doporučení ŘO), výsledná hodnota indikátoru je tedy 40 účastníků.</p> <p>V rámci realizace opatření se předpokládá podpora zařízení péče o děti:</p> <ul style="list-style-type: none"> <li>- Příměstské tábory – kapacita příměstského tábora se předpokládá 15 osob, s přihlédnutím na délku realizace projektu 3 roky a s přihlédnutím na počet osob, u kterých podpora překročí bagatelní hodnotu je plánován počet osob zasažených projektem 29 osob</li> <li>- 2 projekty budou na vznik dětských skupin - Dětská skupina zasáhne cca 9 dětí v rámci jednoho projektu (kapacita skupiny se předpokládá 6 dětí, ale s přihlédnutím na realizaci projektu 3 roky se počítá s obměnou části dětí), tj. 18 dětí na 2 dětské skupiny</li> <li>- 1 projekt podporu zařízení doplňující chybějící kapacitu (školní družina) kapacita zařízení doplňující chybějící kapacitu bude 10 dětí, s přihlédnutím na délku realizace projektu 3 roky a obměnu dětí se předpokládá, že projekt zasáhne 17 osob</li> </ul> <p>Při průměrném počtu 1,6 dítěte na 1 rodiče se projekt bude týkat cca 40 rodičů na 4 projekty.</p>
					5 00 01	Kapacita podpořených zařízení péče o děti nebo vzdělávacích zařízení	osoby	výstupu	0	1.1.2014	37	31.12.2023	xxx	<p>Hodnota indikátoru byla stanovena na základě průzkum území s ohledem na absorpční kapacitu, počet účastníků (indikátor 60000) a počet předpokládaných projektů (4 projekty na zařízení péče o děti nebo vzdělávacích zařízení)</p> <p>Způsob výpočtu: V rámci realizace opatření se předpokládá podpora 4 projektů s následující kapacitou:</p> <ul style="list-style-type: none"> <li>- 1 projekt na příměstské tábory - kapacita tábora se předpokládá 15 osob</li> <li>- 2 projekty budou na vznik dětských skupin - kapacita skupiny se předpokládá 6 dětí, tj. 12 dětí na dvě skupiny</li> <li>- 1 projekt na podporu zařízení doplňující chybějící kapacitu (školní družina) - kapacitu bude 10 dětí</li> </ul>

					5 01 00	Počet podpořených zařízení péče o děti předškolního věku	zařízení	výstupu	0	1.1.2014	2	31.12.2023	xxx	Hodnota indikátoru byla stanovena na základě průzkum území s ohledem na absorpční kapacitu. V rámci realizace opatření je plánováno podpořit 2 zařízení na dětské skupiny, 1 zařízení doplňující chybějící kapacitu (školní družina).
					5 01 10	Počet osob využívajících zařízení péče o děti předškolního věku	osoby	výsledku	0	2013	11	31.12.2023	xxx	Hodnota indikátoru byla stanovena na základě průzkum území s ohledem na absorpční kapacitu, počet účastníků (indikátor 60000) a Kapacitu podpořených zařízení péče o děti nebo vzdělávací zařízení (indikátor 50001) a počet předpokládaných projektů (2 projekty na zařízení péče o děti nebo vzdělávací zařízení – dětské skupiny) Způsob výpočtu: Na opatření bylo přiděleno cca 25 % alokace, z toho se plánuje na podporu zařízení péče o děti předškolního věku. Dětská skupina zasáhne cca 9 dětí v rámci jednoho projektu (kapacita skupiny se předpokládá 6 dětí, ale s přihlédnutím na realizaci projektu 3 roky se počítá s obměnou části dětí), tj. 18 dětí na 2 dětské skupiny Při průměrném počtu 1,6 dítěte na 1 rodiče se projekt bude týkat cca 11 rodičů na 2 projekty.
					5 01 20	Počet osob využívajících zařízení péče o děti ve věku do 3 let	osoby	výsledku	0	2013	4	31.12.2023	xxx	Hodnota indikátoru byla stanovena na základě průzkum území s ohledem na absorpční kapacitu, počet účastníků (indikátor 60000) a Kapacitu podpořených zařízení péče o děti nebo vzdělávací zařízení (indikátor 50001) a počet předpokládaných projektů (2 projekty na zařízení péče o děti nebo vzdělávací zařízení – dětské skupiny) Způsob výpočtu: Na opatření bylo přiděleno cca 25 % alokace. V rámci realizace opatření se plánuje podpora dětí ve věku do tří let, hlavně z důvodu plánovaného zákona, ze kterého vyplívá povinnost umístění dětí ve věku 2 let. Z tohoto dětské skupiny budou určeny i pro děti mladší než 3 roky. Předpokládá se umístění do dětských skupin dětí mladších 3 let v počtu 6 dětí. Při průměrném počtu 1,6 dítěte na 1 rodiče se projekt bude týkat cca 4 osob.
					62600	Účastníci, kteří získali kvalifikaci po ukončení své účasti	Osoby	výsledku	0	2013	4	31.12.2023	xxx	Hodnota indikátoru byla stanovena s ohledem na průzkum území s ohledem na absorpční kapacitu a na výši způsobilých výdajů pro opatření se předpokládá podpora 4 projektů zaměřených na péči o děti, v rámci kterých 4 účastníci získají kvalifikaci po ukončení své účasti

						62800	Znevýhodnění účastníci, kteří po ukončení své účasti hledají zaměstnání, jsou v procesu vzdělávání/odborné přípravy, rozšiřují si kvalifikaci nebo jsou zaměstnaní, a to i OSVČ	Osoby	výsledku	0	2013	1	31.12.2023	xxx	Hodnota indikátoru byla stanovena s ohledem na průzkum území s ohledem na absorpční kapacitu a na výši způsobilých výdajů pro opatření se předpokládá podpora 4 projektů zaměřených na péči o děti, v rámci kterých, bude zaměstnan 1 znevýhodněný účastník.
						62900	Účastníci zaměstnaní 6 měsíců po ukončení své účasti, včetně OSVČ	Osoby	výsledku	0	2013	4	31.12.2023	xxx	Hodnota indikátoru byla stanovena s ohledem na průzkum území s ohledem na absorpční kapacitu a na výši způsobilých výdajů pro opatření. Na základě kvalifikovaného odhadu a za předpokladu podpory 4 projektů zaměřených na péči o děti se předpokládá, že budou zaměstnaní 6 měsíců po ukončení své účasti 4 osoby.
						63100	Účastníci ve věku nad 54 let zaměstnaní 6 měsíců po ukončení své účasti, včetně OSVČ	Osoby	výsledku	0	2013	1	31.12.2023	xxx	Hodnota indikátoru byla stanovena s ohledem na průzkum území s ohledem na absorpční kapacitu a na výši způsobilých výdajů pro opatření. Na základě kvalifikovaného odhadu a za předpokladu podpory 4 projektů zaměřených na péči o děti se předpokládá, že bude 1 osoba ve věku nad 54 let zaměstnána 6 měsíců po ukončení své účasti.
						63200	Znevýhodnění účastníci zaměstnaní 6 měsíců po ukončení své účasti, včetně OSVČ	Osoby	výsledku	0	2013	1	31.12.2023	xxx	Hodnota indikátoru byla stanovena s ohledem na průzkum území s ohledem na absorpční kapacitu a na výši způsobilých výdajů pro opatření. Na základě kvalifikovaného odhadu a za předpokladu podpory 4 projektů zaměřených na péči o děti se předpokládá, že bude 1 znevýhodněná osoba zaměstnána 6 měsíců po ukončení své účasti.
						62700	Účastníci zaměstnaní po ukončení své účasti, včetně OSVČ	Osoby	výsledku	0	2013	3	31.12.2023	xxx	Hodnota indikátoru byla stanovena s ohledem na průzkum území s ohledem na absorpční kapacitu a na výši způsobilých výdajů pro opatření se předpokládá podpora 4 projektů zaměřených na péči o děti, v rámci kterých, budou zaměstnány 3 osoby.
SC 4	4.1.1. Školy dostupné všem	IROP	4	9d	4.1.	5 00 30	Počet osob předčasně opouštějící vzdělávací systém	%	výsledku	5,4	31.12.2013	5	31.12.2023	xxx	Hodnoty výsledkových indikátorů, a to jak výchozí tak cílová byla převzata z IROP. Hodnota mid-term není nastavena

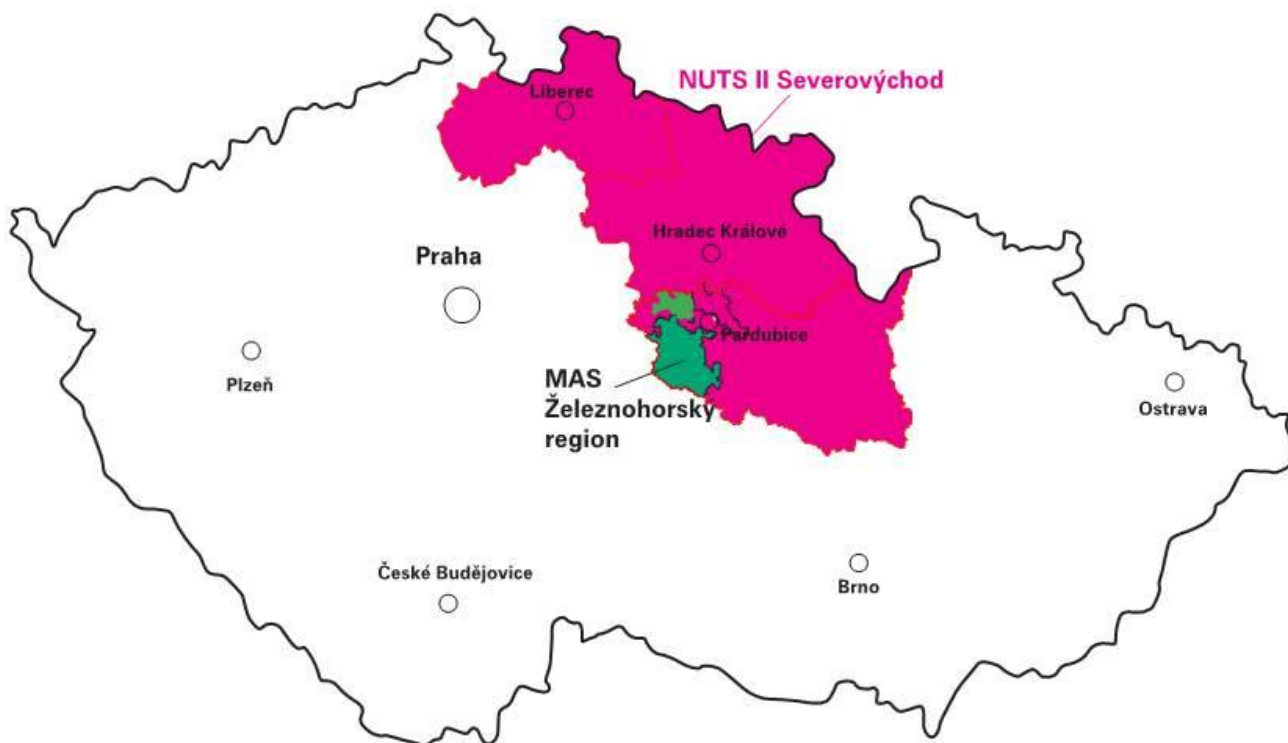
						5 00 20	Podíl tříletých dětí umístěných v předškolním zařízení	%	výsledku	77,3	31.12.2013	90,5	31.12.2023	xxx	Hodnoty výsledkových indikátorů, a to jak výchozí tak cílová byla převzata z IROP. Hodnota mid-term není nastavena
						5 00 00	Počet podpořených vzdělávacích zařízení	zařízení	výstupu	0	1.1.2014	11	31.12.2023	3	<p>Cílová hodnota indikátoru byla stanovena ve výši 11 podpořených školských zařízení (5 MŠ - 4 klasická a 1 zařízení pro děti do 3 let, 4 ZŠ, 2 jiná vzdělávací zařízení), přičemž hodnota mid-term je 3 zařízení, která budou do roku 2018 zrealizovány a proplaceny (1 MŠ, 1 ZŠ a 1 jiné vzdělávací zařízení). Tento požadavek vychází z detailního šetření u školských zařízení a z analýz provedených v rámci projektu Systémová podpora rozvoje meziobecní spolupráce v ČR v rámci území správních obvodů obcí s rozšířenou působností pro jednotlivá ORP. Z daných analýz vyšel zásobník projektů s přehledem požadavků na realizaci projektů. Cena byla stanovena na základě požadavku jednotlivých škol na podporu jejich vzdělávacích zařízení a dle cen obvyklých za vytvoření daného zařízení. Odhadovaná průměrná hodnota je 2 miliony Kč na jedno zařízení. Předpokládá se zaměření projektů především na stavební úpravy (prům. cena 1 700 tisíc Kč/úpravu) a pořízení vybavení (prům. cena 300 tisíc Kč/soubor vybavení, např. 15 PC). Ceny byly zjištěny z analýzy již realizovaných podobných projektů v území a z následného průzkumu u potenciálních dodavatelů.</p> <p>Do hodnoty indikátoru jsou započítány tyto typy škol – 5x MŠ (4 klasické MŠ A 1 zařízení pro děti do 3 let, 4x ZŠ, 2x jiná vzdělávací zařízení)</p>

						5 00 01	Kapacita podporovaných zařízení péče o děti nebo vzdělávací zařízení	osoby	výstupu	0	1.1.2014	130	31.12.2023	xxx	<p>Cílová hodnota indikátoru byla stanovena ve výši 130 osob, které budou využívat podpořené aktivity. Tento požadavek vychází z detailního šetření u školských zařízení a z analýz provedených v rámci projektu Systémová podpora rozvoje meziobecní spolupráce v ČR v rámci území správních obvodů obcí s rozšířenou působností pro jednotlivá ORP. Hodnota vychází z předpokladu realizátorů projektu a jejich zaměření, dle zásobníku projektů.</p> <p>Rozpad hodnoty indikátoru – 5x MŠ = 50 osob (4x Klasická MŠ = 45 osob a 1x zařízení pro děti do 3 let = 5 osob), 4x ZŠ = 60 osob, 2x jiná vzdělávací zařízení = 20 osob. Celkem 130 osob.</p>
						5 01 20	Počet osob využívající zařízení péče o děti do 3 let	osoby	výsledku	0	1.1.2014	5	31.12.2023	xxx	<p>Cílová hodnota indikátoru byla stanovena ve výši 5 osob, které budou využívat podpořené aktivity. Tento požadavek vychází z detailního šetření u školských zařízení a z analýz provedených v rámci projektu Obce sobě pro jednotlivá ORP s ohledem na absorpční kapacitu a alokovanou částku. Průzkumem bylo zjištěno, že v území neposkytuje žádné zařízení možnost umístění do 3 let do školního zařízení.</p> <p>Předmětem indikátoru je počet uživatelů, kteří využívají zařízení pečující o děti do tří let, tj. zařízení vybudovaná či provozovaná v rámci projektu. "Uživatelé" jsou rodiče využívající zařízení pro děti do tří let, které mají z umístění dítěte přínos.</p> <p>Výchozí hodnota odpovídá stavu před realizací a byla stanovena na základě vlastních šetření z území, na základě tohoto šetření nebylo zjištěno žádné zařízení péče o děti do 3 let. Cílová hodnota odpovídá předpokládanému stavu po realizaci, kdy je plánována podpora 1 třídy o průměrné kapacitě 5 dětí, kdy na jedno umístěné dítě připadá 1 rodič. Cílová hodnota je tedy 5.</p>



## B.2. Mapa území a seznam obcí

### B.2.1. Mapa území MAS





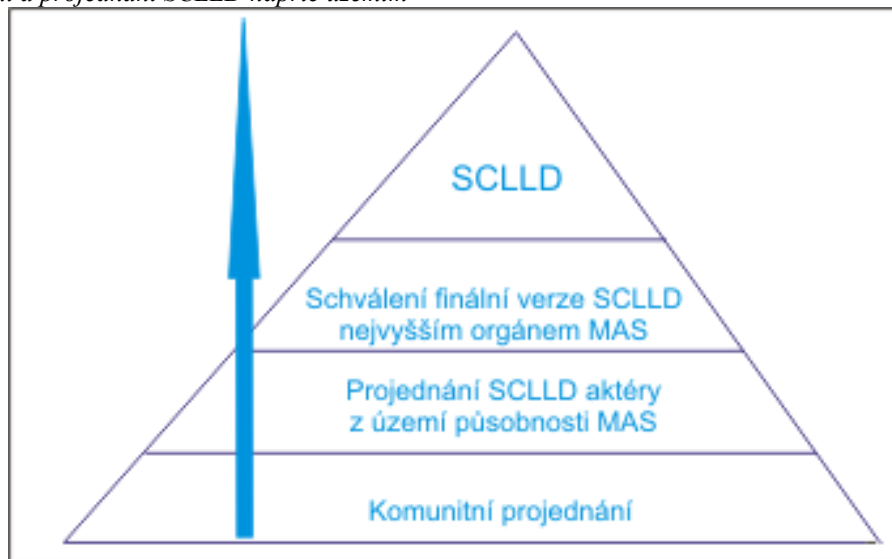
## B.2.2. Seznam obcí

V současné době se území MAS rozkládá na na území 6 svazku obcí (Heřmanoměstecko, Centrum Železných hor, Podhůří Železných hor, Za Letištěm, Západně od Chrudimi a Železné hory) a 1 obce Licibořice - území má celkem 72 obcí:

Barchov, Běstvina, Bezděkov, Biskupice, Bojanov, Bousov, Brloh, Bukovina u Přelouče, Bylany, Ctětín, Čepí, České Lhotice, Dřenice, Dubany, Heřmanův Městec, Hodonín, Holotín, Horní Bradlo, Hošťalovice, Choltice, Chrtníky, Jedousov, Jeníkovice, Jezbořice, Klešice, Kněžnice, Kostelec u Heřmanova Městec, Krásné, Křižanovice, Lány, Libkov, Licibořice, Liboměřice, Lipoltice, Lipovec, Lukavice, Míčov-Sušice, Mikulovice, Mladoňovice, Mokošín, Morašice, Načešice, Nasavrky, Ostřešany, Poběžovice u Přelouče, Podhořany u Ronova, Prachovice, Přelouč, Rabštejská Lhota, Ronov nad Doubravou, Rozhovice, Seč, Sobětuchy, Sovolusky, Staré Jesenčany, Stojice, Stolany, Svinčany, Svojsice, Třebosice, Třemošnice, Třebřichy, Turkovice, Úherčice, Urbanice, Valy, Vápenný Podol, Veselí, Vyžice, Žlebské Chvalovice.

## B.3. Popis postup zapojení komunity do vypracování strategie

Graf 1 Zpracování a projednání SCLLD napříč územím

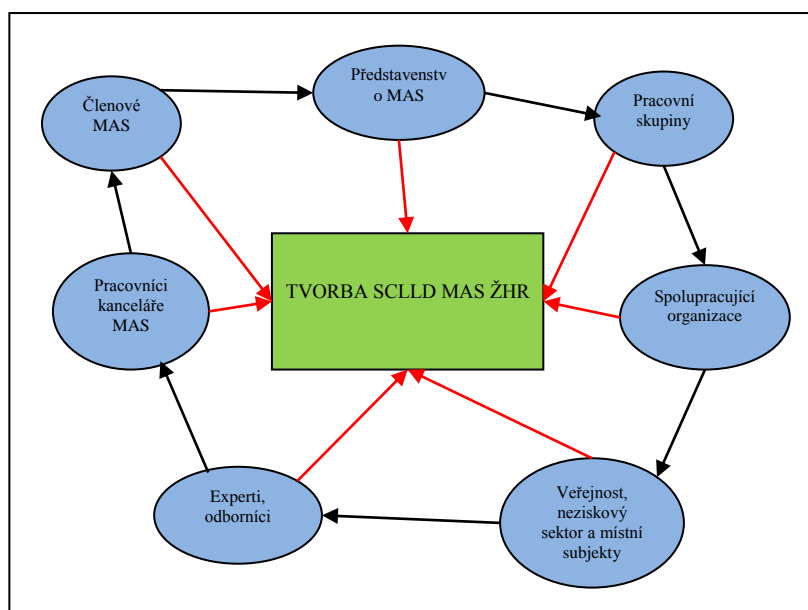


Zdroj: MAS ŽR

### Na přípravě strategie se podíleli následující subjekty:

- 1) Členové a pracovníci MAS
  - Členové MAS
  - Představenstvo MAS
  - Tématické pracovní skupiny
  - Pracovníci kanceláře MAS
- 2) Veřejnost, neziskový sektor a místní subjekty
- 3) Spolupracující organizace
- 4) Experti

Graf 2 Přehled klíčových aktérů podílejících se na tvorbě SCLLD MAS ŽHR



Zdroj: MAS ŽR

### B.3.1. Členové a pracovníci MAS

Jak byli zapojeni členové a pracovníci MAS do přípravy SCLLD je detailně popsáno v kapitole 4.1.

### B.3.2. Popis zapojení veřejnosti a členů místního partnerství

Provedení analýzy všech zainteresovaných stran je předpokladem pro efektivnější zapojení významných subjektů do tvorby, ale později i do realizace SCLLD. MAS si na začátku přípravy strategie zmapovala, které subjekty (organizace, instituce i jednotliví lidé) mohou mít významný vliv na činnost MAS, na přípravu a realizaci její strategie. Současně se tím mapovaly možné kapacity pro provádění ISÚ, okruh potenciálních příjemců (budoucích žadatelů) a také budoucích partnerů v realizační fázi. Celkový výsledek doložil sílu místního společenství a celkový využitelný potenciál realizace ISÚ. Je také dokladem širší zapojení místních subjektů (organizací i jednotlivců).

Analýza byla provedena z hlediska sektorů, druhů aktivit, místa působení aj., ale nejdůležitější bylo provést to podle jejich významu („moci“, síly, vlivu) a tématicky – seskupovat zainteresované strany podle předpokládané oblasti jejich vlivu. Vždy bude důležité odhadnout míru tohoto vlivu.

Tvorba SCLLD je založena na komplexním přístupu a zapojení všech klíčových aktérů (jak uváděno na několika místech SCLLD).

Doložení a argumentace pro konstatovaná fakta a tvrzení v socioekonomické analýze, ve SWOT analýze a následně zaměření ve strategické části vychází přímo od zapojených místních aktérů do tvorby SCLLD v regionu aktivně zde působících a žijících – tedy díky znalosti místních podmínek a díky tomuto cennému zapojení všech místních aktérů do tvorby SCLLD.

Toto konstatování je podloženo osobními komunikačními vazbami a ohlasy průběžně při tvorbě SCLLD, které jsou prokány celou strategií komunitně vedeného místního rozvoje MAS ŽR. Těchto osobních vazeb a znalostí místních aktérů si tvůrci SCLLD – MAS ŽS - velmi cenní, na tomto pozitivním přístupu zapojení je založena celá SCLLD a souvisí s tím další rozvoj regionu.

#### Místními aktéry, tedy klíčovými aktéry rozvoje regionu, jsou v MAS ŽHR:

- představitelé svazků obcí,
- představitelé měst a obcí,
- představitelé vzdělávacích institucí,
- představitelé státních institucí s místní příslušností,
- představitelé stavovských organizací s místní příslušností,
- živnostníci a podnikatelé malých a středních místních podniků,
- místní poskytovatelé služeb,
- podnikatelé v zemědělství,
- nestátní neziskové organizace občanského typu (zejména zájmová sdružení a poskytovatelé sociálních a jiných služeb) a nečlenské subjekty a dobrovolníci,
- církve,
- místní obyvatelé.

Veřejnost a subjekty působící na území MAS se mohly do přípravy strategie zapojit několika způsoby:

- 1) Účastí na **komunitních projednáních strategie** v rámci mnoha akcí
- 2) Vyplněním **dotazníků**
- 3) **Konzultacemi** s manažerem MAS
- 4) **Zasíláním podmětů e-mailem**

#### Příprava strategie probíhala v následujících krocích:

- 1) Komunitní setkání
- 2) Dotazníková šetření
- 3) Jednání pracovních skupin
- 4) Veřejné projednání strategie

##### 1) Komunitní setkání

Při tvorbě SCLLD bylo použito metody Leader. Byl dodržován přístup „zdola nahoru“. Tento přístup je v regionu MAS pevně zakořeněn, a tak mohl být využit zcela přirozeně. Chápeme, a již si to i ověřili, že jedním ze stěžejních předpokladů úspěšné činnosti je otevřenost vůči obyvatelstvu a místním podnikatelům. Na nové programovací období 2014 - 2020 se MAS aktivně připravuje již od roku 2012, kdy začala probíhat první setkání s místními obyvateli,

zástupci obcí, podnikatelských a neziskových organizací, ředitelů škol, příspěvkových organizací a dalších. Na základě těchto setkání byly zhodnoceny dosavadní úspěchy činnosti i neúspěchy. Byly zjišťovány potřeby, příležitosti a záměry místních subjektů, ze kterých se postupně začal tvořit zásobník projektů pro nové programovací období. Byla vytvořena **metodika komunitních setkání**, kterou se veškerá setkání řídila.

*Účelem bylo*

- 1) získat informace o potřebách, příležitostech, záměrech místních subjektů,
- 2) ukázat, že MAS „žije“ a má zájem zahrnout do své strategie jejich záměry a potřeby,
- 3) udržet komunikaci MAS s nimi, resp. získat nové členy MAS a tak rozšířit celkové aktivity pro občany.

*Prezentace komunitních setkání místním subjektům:*

- 1) webové stránky MAS [www.zeleznohorsky-region.cz](http://www.zeleznohorsky-region.cz)
- 2) obce, podnikatelé, neziskové organizace, školy – rozeslána pozvánka e-mailem
- 3) propagační leták – vyvěšen na obcích a na turistických informačních centrech regionu
- 4) turistická informační centra regionu – akce byly propagovány prostřednictvím TIC, která informovala širokou veřejnost o konané akci
- 5) osobní komunikace
- 6) starostové obcí byli požádáni, aby na jednání s sebou vždy vzali alespoň jednu osobu z NNO a jednoho podnikatele nebo manažera místní firmy.

*Tabulka 7 Přehled komunitních setkání*

Název akce	Termín	Místo	Cílová skupina	Průběh	Účast
Železnohorský region, včera dnes a zítra	7. 9. 2012	Autokempink Konopáč	místní obyvatelé, podnikatelé, zástupci neziskových organizací a obcí	Na základě široké diskuse byly definovány možnosti a potřeby regionu.	84 zástupců subjektů
Dny Železnohorského regionu	18. – 21. 4. 2013	Železnohorský region	místní obyvatelé	Na základě dotazníkového šetření a diskuse s účastníky zjištěny potřeby území, jeho problémy a přednosti regionu.	250 osob
Železnohorský region žije	20. 9. 2013	Autokempink Konopáč	setkání členů MAS, zástupců obcí, podnikatelů a neziskových organizací a veřejnosti.	Plánování společných aktivit pro nové programovací období, zjišťování potřeb a problémů území, projektových záměrů jednotlivých subjektů. Představení průběžných výsledků dotazníkového šetření, diskuse a získání dalších podnětů k přípravě strategie.	68 zástupců organizací
Dny Železnohorského regionu	17. – 20. 4. 2014	Železnohorský region	místní obyvatelé	zjištěny potřeby území, jeho problémy a přednosti regionu.	313 osob
Železnohorský region žije	19. 9. 2014	Autokempink Konopáč	setkání členů MAS, zástupců obcí, podnikatelů a neziskových organizací a veřejnosti.	Představení činnosti MAS, plánování společných aktivit pro nové programovací období, zjišťování potřeb a problémů území, zjišťování projektových záměrů jednotlivých subjektů.	81 zástupců organizací
Choltické slavnosti	28.9.2014	Zámek Choltice	místní obyvatelé	Představení dílčích částí strategie, zjišťování potřeb území	818 osob
Dny Železnohorského regionu	16. – 19. 4. 2015	Železnohorský region	místní obyvatelé	Představení dílčích částí strategie a možnosti čerpání	296 osob
Setkání se zástupci obcí a škol	21.4.2015	Heřmanův Městec	zástupci obcí a škol	Představení strategie a možnosti využití pro školy a vzdělávání	46 zástupců

Zjišťování potřeb území pro jeho další rozvoj a příprava strategie probíhala také v rámci jednání MAS, a to jak valných hromad, tak představenstva. Členské subjekty na základě dotazníků představily, v čem vidí přednosti, příležitosti, hrozby a slabé stránky regionu, zároveň také představily své aktivity, které chtějí vyvíjet v letech 2014 – 2020.

## 2) Dotazníková šetření

Tvorba otázek přímo vycházela z dlouhodobého několikakolového dotazníkového šetření. Byla uskutečněna na základě nutnosti zjištění aktuálních potřeb subjektů v území a přesného definování cest, jakými vést vyvážený rozvoj venkovského regionu.

Dotazníková šetření byla vedena vždy komunitní metodou a řízenými rozhovory s představiteli subjektů a veřejnosti.

Dotazníky byly vyplněny buď samotnými subjekty, či ve spolupráci se zpracovatelem projektu nebo při příležitosti veřejných setkání a prezentací aktivit Železnohorského regionu.

Již ve fázi přípravy zpracování samotných dotazníků jedna oblast dotazníků cílila přímo na vyvážený regionální rozvoj venkova jako takový, druhá se úžeji vymezovala na oblast cestovního ruchu, která je dlouhodobou logickou prioritou rozvoje daného území.

V rámci vyváženého vzorku zjišťovaných informací byly osloveny subjekty z následujících sektorů:

- **Podnikatelský sektor**
- **Neziskový sektor**
- **Veřejný sektor**

Dále bylo dotazníkové šetření provedeno přímo mezi **obyvateli a návštěvníky regionu** nezainteresovanými v organizaci MAS. Dotazování mezi obyvateli a návštěvníky regionu probíhalo hlavně prostřednictvím turistických informačních center regionu. Území regionu disponuje celkem 5 informačními centry – Heřmanův Městec, Nasavrky, Přelouč, Seč a Třemošnice a s dalšími informačními centry úzce spolupracuje, a to ať to jsou TIC Turistické oblasti Chrudimsko-Hlinecko či TIC Děda Vševeda v Rábech, TIC Chotěboř, TIC Ždírec n. S., TIC Čáslav a TIC Kutná Hora.

Jeden druh dotazníkového šetření byl zaměřen přímo na **místní školy** – Střední školy, Základní školy, Speciální školy a Mateřské školy. Toto dotazování probíhalo řízenými rozhovory s řediteli nebo jimi pověřenými osobami.

Projednání účelu a cíle dotazníkového šetření bylo veřejně projednáno na akcích pro širokou veřejnost pořádanou nebo spolupořádanou MAS, na jednáních všech obcí v rámci jednání jednotlivých mikroregionů i na nejvyšších jednáních přímo MAS Železnohorský region v podobě valných hromad.

Souhrnné výsledky šetření odrážejí potřeby regionu a místních lidí, poptávku návštěvníků na rozvoj služeb a jdou ruku v ruce s mottem rozvoje místního regionu – posílení nezávislosti místní drobné ekonomiky.

Tato forma zjišťování poptávky z území je nejdůležitější formou definování zdrojů a potřeb na základě přímé komunikace s obyvateli, které statická data nikdy nemohou nahradit.

V rámci dlouhodobé **spolupráce s Univerzitou Pardubice a jejími studenty** byla zpracována i řada ročníkových prací na zhodnocení stavu území regionu, zjištění jeho potřeb, problémů a předností. Studenti byli také využiti k dotazníkovému šetření v území regionu. V jednotlivých obcích komunikovali s místními obyvateli a návštěvníky a zjišťovali dané informace

## Vyhodnocení dotazníkového šetření

V rámci dotazníkového šetření bylo navraceno **celkem 292 dotazníků** od následujících subjektů:

- svazky obcí - 6 dotazníků
- obce - 72 dotazníků
- neziskové subjekty - 52 dotazníků
- podnikatelské subjekty - 62 dotazníků
- mateřské a základní školy - 40 dotazníků
- obyvatelé a návštěvníci regionu - 60 dotazníků (vyhodnocení na webu <http://zeleznohorsky-region.cz/tema/tema.phtml?id=10602&menu=4527>), kromě vyplněných dotazníků bylo se zástupci veřejnosti hlavně komunikováno osobně a byly tak zjišťovány jejich poznatky a požadavky.

Do výsledků dotazníkového šetření v území byly také zapracovány **výsledky z řízených rozhovorů s účastníky komunitních akcí**, viz popis komunitních setkávání výše.

Výsledky dotazníkového šetření slouží jako konkrétní **zdroj informací pro analýzu a SWOT analýzu** Strategie komunitně vedeného místního rozvoje MAS ŽR 2014-2020. V rámci proběhlého dotazníkového šetření byly získány také detailní kontakty na jednotlivé subjekty v území a byly zjištěny detailní informace o daných subjektech.

Kromě těchto informací, které sloužily jako podklad pro analýzu území, MAS získala **přehled požadavků a potřeb od místních aktérů**. V rámci dotazování bylo zjištěno celkem **653 projektových záměrů** od následujících subjektů:

- svazky obcí - 11 projektových záměrů
- obce - 445 projektových záměrů
- neziskové organizace - 45 projektových záměrů
- podnikatelské subjekty - 78 projektových záměrů
- mateřské a základní školy - 74 projektových záměrů

**S těmito požadavky bylo dále pracováno při přípravě strategické části a nastavení strategických cílů území jejich prioritních oblastí a opatření. Dané požadavky sloužily také jako hlavní podklad při výběru jednotlivých opatření a fichí programových rámců a nastavení finančního plánu.**

### 3) Jednání tematických pracovních skupin

V rámci přípravy strategie byly také, dle klíčových témat ustanoveny odborné pracovní skupiny (viz kapitola 1.2.2.6.) Výsledkem jejich práce bylo stanovení několika hlavních cílů rozvoje, seznam možných záměrů (aktivit, řešení) a tematická SWOT analýza. Jednotlivými oblastmi se také zabývali jednání představenstva MAS, kde členové MAS jsou zástupci z nejručnějších oblastí.

*Proběhla následující jednání:*

- 1) Valná hromada MAS - 27.6.2013 - [pozvánka zde](#), [zápis zde](#) a [prezenční listina 1 a 2](#)
- 2) Představenstvo a komise CR - 27.6.2013 - [pozvánka zde](#), [zápis zde](#) a [prezenční listina](#)
- 3) Představenstvo a komise CR - 20.9.2013 - [pozvánka zde](#), [zápis zde](#) a [prezenční listina](#)
- 4) Valná hromada MAS - 21.11.2013 - [pozvánka zde](#), [zápis zde](#) a [prezenční listina 1 a 2](#)
- 5) Představenstvo a komise CR - 9.12.2013 - [pozvánka zde](#), [zápis zde](#) a [prezenční listina](#)
- 6) Komise CR - 30.1.2014 - [pozvánka zde](#), [zápis zde](#) a [prezenční listina](#)
- 7) Pracovní skupiny k SCLLD MAS - 11.3.2014 - [zápis zde](#) a [prezenční listina](#)
- 8) Valná hromada MAS - 11.3.2014 - [pozvánka zde](#), [zápis zde](#) a [prezenční listina 1 a 2](#)
- 9) Představenstvo MAS - 13.5.2014 - [zápis zde](#) a [prezenční listina](#)
- 10) Valná hromada MAS - 13.5.2014 - [pozvánka zde](#), [zápis zde](#) a [prezenční listina 1 a 2](#)
- 11) Pracovní skupiny k SCLLD MAS - 27.5.2014 - [pozvánka zde](#), [zápis zde](#) a [prezenční listina](#)
- 12) Komise CR - 27.5.2014 - [pozvánka zde](#), [zápis zde](#) a [prezenční listina](#)
- 13) Představenstvo MAS - 14.10.2014 - [zápis zde](#) a [prezenční listina](#)
- 14) Představenstvo a komise CR - 27.11.2014 - [zápis komise](#), [představenstvo](#) a [prezenční listina](#)
- 15) Valná hromada MAS - 27.11.2014 - [pozvánka zde](#), [zápis zde](#) a [prezenční listina 1 a 2](#)
- 16) Představenstvo MAS - 4.2.2015 - [zápis zde](#) a [prezenční listina](#)
- 17) Valná hromada MAS - 5.3.2015 - [pozvánka zde](#), [zápis zde](#) a [prezenční listina 1 a 2](#)
- 18) Představenstvo MAS - 27.5.2015 - [pozvánka zde](#), [zápis zde](#) a [prezenční listina](#)
- 19) Představenstvo MAS - 1.10.2015 - [pozvánka zde](#), [zápis zde](#) a [prezenční listina](#)
- 20) Valná hromada MAS - schválení SCLLD - 10.11.2015 - [pozvánka zde](#), [zápis zde](#)

Postup jednání tematických pracovních skupin viz příloha A.1.4.

#### 4) Veřejné projednání strategie

Aktuální verze SCLLD byla pravidelně projednávána vždy na aktuálním jednání orgánů MAS – představenstvo a valná hromada. Členové MAS se pravidelně vyjadřovali k připravovanému dokumentu SCLLD a připomínkovali ho. Samotné připomínky následně pracovníci MAS zapracovali do aktuálního dokumentu.

SCLLD byla také pravidelně projednávána na setkání s aktéry z území MAS. Postupně byly zapracovávány veškeré připomínky a podněty. Průběžně byly rovněž zohledňovány metodické instrukce a aktuální vývoj dotační politiky, které byly zároveň zapracovány do jednotlivých kapitol SCLLD.

*Veřejná projednání strategie proběhla na následujících akcích:*

- 1) Konference Komunitně vedený místní rozvoj a jeho příspěvek k rozvoji území v Pardubicích – 13.11.2014
- 2) Setkání s podnikateli - 26.1.2015
- 3) Setkání se zástupci obcí a škol - 21.4.2015 - Heřmanův Městec
- 4) Setkání se zástupci mateřských a základních škol - 19.5.2015 - Přelouč
- 5) Setkání s podnikateli - 13.6.2015
- 6) Tradice Železnohorského regionu v Horních Raškovicích u Svinčan - 13.6.2015
- 7) Lughnasad v Nassavrkách - 31.7. a 1.8. 2015
- 8) Mladotické kejklování - 21. a 22.8.2015
- 9) Babí léto na Železných horách v Autokempinku Konopáč - 18. a 19.9.2015
- 10) Choltické podzimní slavnosti - 28.9.2015
- 11) Setkání se zástupci škol a obcí - 20.10.2015
- 10) Valná hromada MAS - schválení SCLLD - 10.11.2015

Doložení fotodokumentace a tiskových zpráv z veřejných projednání strategie naleznete na webu MAS:  
<http://zeleznohorsky-region.cz/tema/tema.phtml?id=10605&menu=4527>

### B.3.3. Spolupracující organizace

Do zpracování strategie se přímo zapojily níže uvedené subjekty. Další uvedené subjekty mají velký vliv na rozvoj území, a proto strategie musela zohlednit souvislosti jejich činnosti.

*Tabulka 8 Spolupracující organizace*

	Spolupracující organizace	Jak se zapojili do přípravy SCLLD
1	Krajský úřad Pardubického kraje	Finančně podporuje aktivity MAS, podporuje i přípravu SCLLD MAS. Zástupci se účastní jednání členů MAS.
2	Ministerstvo pro místní rozvoj ČR	MMR ČR připravuje závaznou metodiku pro přípravu Strategie tvorby komunitně vedeného místního rozvoje. MAS realizovala projekt z Operačního programu technická pomoc, na kterém se naučila administrovat svůj projekt, prostřednictvím MMR.
3	Ministerstvo Zemědělství ČR	Ministerstvo zemědělství připravilo metodiku pro Standardizaci Místních akčních skupin v programovém období 2014 – 2020 a zároveň je garantem Programu rozvoje venkova 2014 – 2020.

4	Státní zemědělský intervenční fond	MAS realizovala v období 2009 – 2013 svůj strategický plán LEADER Návrat ke kořenům a projekty spolupráce, realizované z Programu rozvoje venkova 2007 – 2013. Celková administrace tohoto projektu probíhala prostřednictvím SZIF Hradec Králové.
5	CHKO Železné hory	Byly konzultovány projektové záměry, potřeby a problémy území. Do strategie byl, také zapracován Plán péče o krajinu CHKO ŽH.
6	Celostátní síť pro venkov Pardubického kraje	Jako řádný člen MAS využívá výměny informací a zkušeností s ostatními členy, zapojuje se do pořádaných akcí, spolupracuje na bázi celkové propagace příkladů dobré praxe Pardubického kraje.
7	Národní síť MAS ČR	MAS je členem a prostřednictvím NS MAS získává metodickou pomoc při přípravě SCLLD
8	Krajská síť Pardubic. kraje MAS ČR	MAS je členem. Vzájemná výměna zkušeností při přípravě strategie
9	Magistrát Města Pardubice	MAS spolupracuje při zpracování strategie ITI a výstupy týkající se této strategie zapracovala do své SCLLD.
10	ORP Pardubice, Chrudim a Přelouč	Část území MAS leží v území ORP Pardubice, ORP Chrudim a ORP Přelouč, MAS i obce z této části regionu se aktivně podílely či spolupracovaly na přípravě Strategických dokumentů pro tato ORP v rámci projektu Podpora meziobecní spolupráce (Obce sobě), Výstupy ze strategických dokumentů jednotlivých ORP se doplňují. Návrhy řešení těchto strategických dokumentů jsou propojeny se SCLLD (blíže o spolupráci s jednotlivými ORP viz kapitola Řízení obcí, informovanost, spolupráce)
11	Asociace regionálních značek	MAS je členem a certifikuje na svém území regionální výrobce (v současné době 55 výrobců). Potřeby a problémy regionálních výrobců byly zapracovány do SCLLD.
12	Turistická oblast Chrudimsko-Hlinecko	V prosinci roku 2013 byla uzavřena deklarace o spolupráci a společné propagaci TO mezi MAS Železnohorský region, MAS Chrudimsko, MAS Hlinecko a MAS Skutečsko, Košumbersko a Chrastecsko. Na základě této spolupráce je realizován projekt <b>Krok za krokem geoparkem</b> v rámci Regionálního operačního programu NUTS II Severovýchod, prioritní osa cestovní ruch, oblast podpory Marketingové a koordinační aktivity v oblasti cestovního ruchu. V tomto projektu Železnohorský region vystupuje jako koordinační MAS a předkladatel projektu. V rámci projektu vzniká i analýza území turistické oblasti, výstupy, problémy a potřeby, které vzešly z této analýzy jsou propojeny se SCLLD.
13	Vodní zdroje Chrudim	Koordinace aktivit týkajících se <b>NÁRODNÍHO GEOPARKU Železné hory</b> v oblasti společné propagace a využití potenciálu geoparku v rámci realizace infrastruktury místními subjekty. Potřeby geoparku jsou zapracovány do SCLLD.
14	Univerzita Pardubice	Dlouhodobá spolupráce na zpracování diplomových prací a návrhy témat pro zpracování diplomových prací. Zjištěn potenciál území a jeho potřeby pro následnou přípravu SCLLD. MAS Železnohorský region je partner univerzity v soutěži O nejlepší program obnovy vesnice.
15	Turistická informační centra regionu	Prostřednictvím TIC šířena a prezentována SCLLD veřejnosti, zároveň probíhali dotazníková šetření prostřednictvím TIC na zjištění potřeb a problémů území.
16	Školy Železnohorského regionu	Spolupráce s MAS na bázi využití místního potenciálu, podpory místního patriotismu, celoživotního vzdělávání a propagace činnosti MAS. Ve školách probíhali dotazníková šetření na zmapování jejich potřeb a činnosti. Proběhli i komunitní setkání přímo se zástupci škol.

Zdroj: MAS ŽR

## B.3.4. Expertní zpracování strategie

### Firma VN KONZULT, s.r.o.

Profesionální nezávislý subjekt v oboru regionálního rozvoje ve venkovském prostoru. Pro minulé období byla firma odborným zpracovatelem koncepčního dokumentu Integrovaná strategie území MAS Železnohorský region a Strategický plán LEADER MAS Železnohorský region „Návrat ke kořenům“. Dlouhodobě spolupracuje s MAS. Vzhledem k oblasti podnikání pracuje s místními subjekty dlouhodobě a koncepčně, zná potřeby místního regionu. Patří mezi dlouhodobě významné odborné regionální dodavatele souvisejících služeb.

#### Role při přípravě SCLLD:

- facilitace veřejných jednání
- odborné vedení pracovních skupin
- odborné konzultace v rámci stanovení návrhové části – celkových záměrů a cílů

### Firma TIMA Liberec, s.r.o.

Profesionální nezávislý subjekt, který se zabývá zpracováním strategických plánů rozvoje venkovských oblastí a jejich supervizemi, konzultacemi pro MAS (plánování, rozhodování) - aplikace metody Leader v praxi a zapojování veřejnosti do přípravy aktivit.

#### Role při přípravě SCLLD:

- odborné posudky dílčích částí strategie MAS Železnohorský region
- supervize celkové strategie

### Agentura ochrany přírody a krajiny ČR – Regionální pracoviště Východní Čechy

Území MAS spadá svojí částí do území CHKO Železné hory, které spravuje daná agentura a má zpracovaný plán péče krajiny pro území CHKO. Tento plán péče byl ve spolupráci s agenturou detailně zapracován do SCLLD MAS a dále proběhla společně příprava programového rámce OP Životní prostředí strategie MAS

#### Role při přípravě SCLLD:

- odborné posudky dílčích částí strategie MAS Železnohorský region



- b) odborné konzultace Programového rámce OP Životní prostředí

#### Univerzita Pardubice – Fakulta ekonomicko-správní

Profesionální nezávislý subjekt v oboru regionálního rozvoje. Dlouhodobá spolupráce MAS s univerzitou, a to nejen na zpracování diplomových prací a návrhy témat pro zpracování diplomových prací - zjištění potenciál území a jeho potřeby pro následnou přípravu SCLLD. MAS Železnohorský region je partner univerzity v soutěži O nejlepší program obnovy vesnice.

Role při přípravě SCLLD:

- a) odborné posudky dílčích částí strategie MAS Železnohorský region  
b) odborné konzultace dílčích částí

**Doložení jednotlivých jednání zápisy a pozvánkami naleznete na:**

<http://zeleznohorsky-region.cz/tema/tema.phtml?id=10600&menu=4527>

## B.4. Analýza rizik SCLLD MAS ŽHR

Definice rizika (z Metodiky přípravy veřejných strategií): Riziko je nebezpečí vzniku události, která může negativně ovlivnit dosažení stanovených cílů. Jedná se o budoucí událost, která má náhodnou povahu (tj. může, ale nemusí nastat a mít negativní dopad) a není ani nemožná, ani jistá. Riziko spojujeme s negativními vlivy, nepříznivými dopady a ztrátami a chápeme jej jako synonymum nebezpečí, hrozby, úskalí a nejistoty. Protipólem rizika je příležitost, která je spojována s příznivými vlivy a dopady.

Hodnocení významnosti rizik je založeno na hodnocení očekávané pravděpodobnosti výskytu jednotlivých rizik a jejich dopadu (materiálního i nemateriálního) na dosažení cílů strategie. Pravděpodobnost (v tabulce sloupec „P“) i dopad (v tabulce sloupec „D“) se hodnotí na škále 1 až 5: hodnota 1 představuje velmi malý dopad (resp. velmi malou pravděpodobnost) a hodnota 5 velmi velký dopad (resp. velmi vysokou pravděpodobnost).

Významnost rizika je součinem pravděpodobnosti a dopadu. Hodnota významnosti se pohybuje mezi hodnotou 1 a 25. Vlastníci jednotlivých rizik jsou osoby odpovědné za řízení a monitorování daného rizika (průběžné přehodnocování významnosti rizik a identifikace reálného výskytu dané rizikové události).

### ANALÝZA RIZIK V OBLASTI ŽIVOTNÍ PROSTŘEDÍ, PŘÍRODA A KRAJINA

Skupina rizik	Název rizika	Hodnocení rizika			Název opatření ke snížení významnosti rizika	Vlastník rizika
		P	D	V = P · D		
Finanční riziko	Nedostatek financí pro splňování evropských norem ochrany životního prostředí	2	3	6	Finanční a administrativní spolupráce zainteresovaných subjektů (včetně veřejné správy) na adekvátním splňování legislativních požadavků i pomocí nalézání jiných finančních zdrojů	Obce
	Nedostatek financí na zajištění systému sběru a svozu odpadů	1	5	5	Konkurenční jednání a výběrové řízení Účinný systém svozu Využití spolupráce obcí	Obce
	Platební morálka původců odpadů	3	4	12	Vyhláškou stanovené sankce Transparentní systém výběru plateb	Obce
	Nedostatek financí na investice	3	4	12	Využití vícezdrojového financování (dotace - národní, EU) Využití spolupráce obcí	Obce

	Výdaje na odstraňování černých skládek	3	3	9	Zavedení preventivních opatření - osvěta pro využívání míst určených ke sběru odpadů	Obce
					Zavedení dohlížecího/kontrolního systému míst častých černých skládek	
					Vymahatelnost plateb za odstraňování černých skládek	
<b>Organizační riziko</b>	Úřednické obstrukce a lobbistické zájmy	3	3	9	Aktivní postup obcí a jejich zdůrazňování transparentnosti administrativních zákonných postupů směrem k úřednickému aparátu	Obce
	Neadekvátní a nekoncepční rozhodnutí orgánů veřejné správy s negativním dopadem na rozvoj území MAS	3	3	9	Zapojení všech subjektů participujících na rozvoji území MAS ŽHR do vyjednávacích procesů s orgány veřejné správy – artikulace území v podobě srozumitelných a zřejmých předkládání reálných požadavků na území ze strany veřejné správy	Obce
	Administrativní náročnost zpracování dotačních žádostí	2	5	10	Tlak zainteresovaných subjektů regionu na veřejnou správu a na jejich předkládání reálných splnitelných požadavků na území MAS	Obce
	Nedořešená koncepční ochrana území (ovzduší, vody, půdy)	3	2	6	Podpora vytvoření systému – koncepčního řešení komplexnosti ochrany životního prostředí	Obce
	Nevyhovující systém sběru a svozu odpadů	1	3	3	Využití spolupráce obcí na tvorbě svozových kalendářů	Obce
	Málo některých koncových zařízení - především zařízení pro nakládání s biologicky rozložitelným odpadem	5	3	15	Využití vícezdrojového financování (dotace - národní, EU) Využití spolupráce mezi obcemi	Obce
	Špatné rozmístění zařízení odpadového hospodářství - málo sběrných míst či dvorů v části území	2	3	6	Využití vícezdrojového financování (dotace - národní, EU) Využití meziobecní spolupráce včetně spolupráce s místními zemědělci při zřizování společných sběrných míst či dvorů	Obce
	Chybná komunikace - obce x svozová(é) společnost(i)	2	3	6	Kvalitní komunikace, pravidelná setkání a podávání informací	Obce, svozová společnost
	Chybná komunikace - obce x občané	1	3	3	Kvalitní komunikace	Obce, občané

<b>Právní riziko</b>	Změny legislativy	3	3	9	Komunikace - připomenutí dopadů legislativních změn ve spolupráci se svozovou společností	Obce
<b>Technické riziko</b>	Nekvalitní stav zařízení na sběr odpadu	2	3	6	Využití vícezdrojového financování (dotace - národní, EU) Využití meziobecní spolupráce - ve vyjednávací pozici a domluvě se svozovou společností	Obce
	Neadekvátní požadavky na čistotu a stav sběrných nádob	2	3	6	Pravidelné kontroly stavu sběrných nádob	Obce
	Přežití technologie sběru, svozu a nakládání s odpady	2	3	6	Využití dotací EU	Svozová(é) společnost(i)
<b>Věcné riziko</b>	Zhoršování stavu životního prostředí vlivem nerespektování zásad trvale udržitelného rozvoje	3	4	12	Podpora udržitelných forem rozvoje včetně podpory rozvoje cyklo dopravy a cyklostezek/cyklostras  Osvěta obyvatel	Obec, Kraj
	Neprofesionální přístup zaměstnanců svozových firem odpadů - stížnosti občanů	3	3	9	Dobře nastavené smluvní podmínky včetně systému kontroly	Obce, svozové společnosti
	Původci odpadů nedodržují zákony - vznik černých skládek	2	4	8	Zavedení systému kontroly	Obce
	Nezavedení systému kontroly a sankcí	2	4	8	Zavedení systému kontroly	Obce
	Nedostatečná osvěta občanů	3	5	15	Pravidelné semináře, besedy Využívání co nejvíce druhů komunikačních nástrojů Grafické znázornění na třídících nádobách	Obec, svozové společnosti
	Vysoké zatížení přírody a krajiny v turisticky atraktivních oblastech	2	4	8	Podpora udržitelných forem rozvoje (obnovitelná energie, cyklo doprava, bezemisní vozidla, apod.)	Obec
	Nezájem a neodpovědnost podnikatelských subjektů o omezování dopadů jejich činností na životní prostředí	2	5	10	Osvěta, Využívání co nejvíce druhů komunikačních nástrojů	Obec

Zdroj dat: MAS ŽR

**ANALÝZA RIZIK V OBLASTI CESTOVNÍ RUCH A MARKETING**

Skupina rizik	Název rizika	Hodnocení rizika			Název opatření ke snížení významnosti rizika	Vlastník rizika
		P	D	V = P. D		
<b>Finanční riziko</b>	Nedostatek finančních prostředků na propagaci a rozvoj cestovního ruchu	3	5	15	Využití vícezdrojového financování (dotace - národní, EU) Využití spolupráce obcí – ve společném hledání a nalezení zdrojů	Obec
<b>Organizační riziko</b>	Neadekvátní a nekoncepční rozhodnutí orgánů veřejné správy s negativním dopadem na rozvoj území MAS	2	4	8	Rozvoj vzájemné spolupráce soukromého a veřejného sektoru a dalších strategických partnerů	Obec
	Administrativní náročnost zpracování dotačních žádostí – nárůst byrokracie	2	4	8	Vzájemná spolupráce a postup soukromého a veřejného sektoru a dalších strategických partnerů a jejich apel na snižování administrativy	Obec
<b>Právní riziko</b>	Změny legislativy	3	3	9	Komunikace - připomenutí dopadů legislativních změn ve spolupráci s klíčovými aktéry cestovního ruchu	Obec
<b>Technické riziko</b>	Špatná dopravní obslužnost	3	3	9	Zainteresování klíčových aktérů v dopravě na jejich adekvátní, koordinované a optimální rozhodnutí pro zkvalitnění dopravní obslužnosti	Obec
	Špatný technický stav ubytovacích a stravovacích zařízení	3	3	9	Rekonstrukce budov	Podnikatelé
<b>Věcné riziko</b>	Střet mezi rozvojem cestovního ruchu a ochranou přírody	3	3	9	Pokračující rozvoj při důsledném apelování a dodržování zásad trvale udržitelného rozvoje	Obec
	Nedostatek inovací a nápadů na vytvoření nových atraktivních turistických balíčků	3	4	12	Tvorba zajímavých originálních turistických balíčků pro přilákání návštěvníků a turistů	Obec, Podnikatelé
	Nedostatečná informovanost o službách a dalších možnostech turistického využití	2	4	8	Podpora marketingu v oblasti cestovního ruchu	Obec
	Konkurenční „boj“ - území MAS v sousedních oblastech	2	4	8	Důslednější a kvalitnější propagace cestovního ruchu	Obec

	– jejich odlákání návštěvníků z našeho regionu				Údržba a rekonstrukce kulturních a technických památek a staveb	Obec
	Nezájem měst v území MAS o okolní venkovský prostor – o okolní obce	2	4	8	Důslednější komunikace s městy – zapojení měst do dění na venkově, Osvěta – ve smyslu vědomí jednoty rozvoje celého regionu – pozitivní vnímání městy	Obec
	Nesprávně zacílené aktivity a služby cestovního ruchu a nevyužití potenciálu u cílových skupin pro využívání turistických služeb	3	4	12	Podpora rozvoje turistické infrastruktury a služeb	Obce
	Ztráta schopnosti aktérů cestovního ruchu v území vytvářet produkty a služby cestovního ruchu s přidanou hodnotou	1	5	5	Podpora marketingu v oblasti cestovního ruchu a podpora dalšího vzdělávání všech klíčových aktérů cestovního ruchu	Obec
	Vysoká fluktuace zaměstnanců ve službách ubytování a stravování - nemožnost zajistit úroveň stálé kvality služeb a její další rozvoj	3	4	12	Podpora a motivace aktérů cestovního ruchu Udržení stálé pracovní síly v cestovním ruchu – motivace, bonusy, další vzdělávání, hledání výhod Omezení vlivů specifík činností v cestovním ruchu – tj. sezónnost prací cestovního ruchu – na kvalitu služeb cestovního ruchu	

Zdroj dat: MAS ŽR

## ANALÝZA RIZIK V OBLASTI ZEMĚDĚLSTVÍ, VENKOV A MÍSTNÍ PRODUKCE

Skupina rizik	Název rizika	Hodnocení rizika			Název opatření ke snížení významnosti rizika	Vlastník rizika
		P	D	V = P. D		
Finanční riziko	Nedostatek financí na rozvoj venkova	3	5	15	Využití vícezdrojového financování (dotace - národní, EU) Využití spolupráce obcí – ve společném hledání a nalezení zdrojů	Obec
	Nedostatek financí na investice do občanské infrastruktury (zařízení a vybavení sociálních a zdravotních služeb) – rekonstrukce, opravy	3	4	12	Využití vícezdrojového financování (dotace - národní, EU) Využití spolupráce obcí – ve společném hledání a nalezení zdrojů	Obec
Organizační riziko	Vzrůstající administrativní zátěž na zpracování dotačních žádostí – nárůst byrokracie	3	4	12	Vzájemná spolupráce a postup soukromého a veřejného sektoru a dalších strategických partnerů a jejich apel na snižování administrativy	Obec
	Neadekvátní a nekoncepční rozhodnutí orgánů veřejné správy s negativním dopadem na rozvoj území MAS	3	4	12	Rozvoj vzájemné spolupráce soukromého a veřejného sektoru a dalších strategických partnerů	Obec
Právní riziko	Změny legislativy	3	3	9	Komunikace - připomenutí dopadů legislativních změn ve spolupráci s klíčovými aktéry v zemědělství a venkova	Obec
	Nevypořádání vlastnických a majetkoprávních vztahů	2	3	6	Komunikace a spolupráce obec a vlastník pozemku	Obec
Technické riziko	Nedostatečná infrastruktura občanské vybavenosti	3	5	15	Podpora a rozvoj občanské vybavenosti a kvality a dostupnosti služeb – sociální a zdravotní služby	Obec
	Špatná dopravní obslužnost	3	3	9	Zainteresování klíčových aktérů v dopravě na jejich adekvátní, koordinované a optimální rozhodnutí pro zkvalitnění dopravní obslužnosti	obec
	Špatný stav místních komunikací	3	4	12	Podpora rekonstrukcí a oprav místních komunikací	Obec
Věcné riziko	Nepříznivý demografický vývoj (stárnutí populace) - umocněno odchodem mladých lidí z venkova	3	4	12	Zvýšení přitažlivosti venkovských oblastí – kvalita a dostupnost služeb, regenerace venkovských oblastí	obec

					Využití místního ekonomického potenciálu - podpora malého a středního podnikání na venkově	
	Nedostatečné kapacity sociálních a zdravotních služeb pro seniory	3	4	12	Podpora denních stacionářů pro seniory, Podpora kvalitní sítě ambulantních a pečovatelských služeb,	Obce
					Podpora a rozšíření kapacit především neinstytucionalizované péče pro seniory	
					Podpora aktivního trávení volného času seniorů Podpora péče o seniory v jejich přirozeném prostředí	
Nízká konkurenceschopnost zemědělství a místních producentů v zemědělství	2	4	8	podpora konkurenceschopnosti zemědělství – rozvoj zemědělské výroby a lesnictví	obec	
				podpora alternativních aktivit zemědělců		
				podpora dalšího vzdělávání všech klíčových aktérů v zemědělství a v rozvoji venkova		
Malá nabídka volnočasových a kulturních aktivit	3	4	12	Podpora rozvoje pestrých volnočasových a kulturních aktivit	obec	

Zdroj dat: MAS ŽR

**ANALÝZA RIZIK V OBLASTI KULTURA, CELOŽIVOTNÍ VZDĚLÁVÁNÍ**

Skupina rizik	Název rizika	Hodnocení rizika			Název opatření ke snížení významnosti rizika	Vlastník rizika
		P	D	V = P. D		
Finanční riziko	Nedostatek financí na rozvoj kultury a celoživotního vzdělávání	3	5	15	Využití vícezdrojového financování (dotace - národní, EU) Využití spolupráce obcí – ve společném hledání zdrojů	Obec
					Podpora zapojení soukromého sektoru do spolupráce se školami	
Organizační riziko	Vzrůstající administrativní zátěž na zpracování dotačních žádostí – nárůst byrokracie	3	4	12	Vzájemná spolupráce a postup soukromého a veřejného sektoru a dalších strategických partnerů a jejich apel na snižování administrativy	Obec
	Neadekvátní a nekoncepční rozhodnutí orgánů veřejné správy s negativním dopadem na rozvoj škol v území MAS	3	4	12	Rozvoj vzájemné spolupráce soukromého sektoru a dalších strategických partnerů se školami a jejich apel na adekvátní a „nepřemrštěná“ rozhodnutí veřejné správy	Škola, Obec
Právní riziko	Změny legislativy (např. zpřísnění hygienických předpisů apod.)	3	3	9	Komunikace - připomenutí dopadů legislativních změn ve spolupráci s klíčovými aktéry v oblasti kultury a celoživotního vzdělávání	Obec
Technické riziko	Horší dopravní dostupnost venkovských škol	3	5	15	Podpora posílení dopravních školních spojů, či podpora využívání školních mikrobusů	Škola, obec
	Špatný technický stav budov a vnitřního vybavení škol	3	4	12	Podpora investic – opravy, rekonstrukce škol a vnitřního adekvátního vybavení pro výuku včetně ICT	Škola, obec
	Nerovnoměrné rozložení dostupných kapacit předškolních zařízení	2	5	10	Podpora rozšíření kapacit některých mateřských škol v exponovaných místech zájmu či využití kapacit základních škol, podpora realizace dětských skupin	Škola, obec
Věcné riziko	Malá nabídka vzdělávacích, kulturních a volnočasových aktivit	2	5	10	Podpora rozvoje pestrých kulturních, vzdělávacích a volnočasových aktivit včetně důrazu na sport a tělovýchovu	Obec



					Podpora dalšího vzdělávání všech subjektů v území	
					Podpora aktivního stárnutí – podpora volnočasových aktivit seniorů	
	Nesoulad profesní struktury obyvatel s požadavky trhu práce	3	4	12	Podpora rekvalifikací, dalšího vzdělávání obyvatel – důraz na celoživotní vzdělávání	Obec
	Růst sociálně patologických jevů	2	4	8	Podpora kvalitní a pestré nabídky aktivního trávení volného času (mimoškolní aktivity) – děti a mládež	Obec
	Personální rizika – (aprobovanost, fluktuace, neprestižnost pedagogického povolání) týkající se spíše venkovských škol	2	3	6	Podpora pozitivní komunikační strategie „PR“ – záslužné povolání	Škola, Obec
					Podpora dalšího vzdělávání pedagogů	Škola, Obec
	Nižší kvalita výuky a zájmové činnosti venkovských škol	2	4	8	Podpora kvalitního vybavení škol pro výuku a pro zájmové kroužky	Škola, obec
Podpora dalšího vzdělávání pedagogů, Podpora nabídky zájmových kroužků – pestrá nabídka mimoškolních aktivit						

Zdroj dat: MAS ŽR



Místní Akční Skupina **ŽELEZNOHORSKÝ REGION, z.s.**

Nám. Míru 288, 538 03 Heřmanův Městec, IČO 27009076

Kontakt: 725156016, e-mail: [mas@zeleznohorsky-region.cz](mailto:mas@zeleznohorsky-region.cz), [www.zeleznohorsky-region.cz](http://www.zeleznohorsky-region.cz)



Český systém kvality služeb  
Czech service quality system

## B.5. Čestné prohlášení

V Heřmanově Městci, dne 28.11.2016

Já, Josef Blažek, předseda MAS Železnohorský region, z.s., bytem Svinčany 42, 535 01 Svinčany r.č. 520509/031, čestně prohlašuji, že údaje uvedené v žádosti o podporu integrované strategie Komunitně vedeného místního rozvoje jsou pravdivé a rovněž, že jsou údaje uvedené v žádosti o podporu integrované strategie jsou shodné s údaji poskytnutými SZIF v rámci procesu standardizace MAS.

.....  
Josef Blažek