

Strategie komunitně vedeného místního rozvoje MAS Zubří země pro období 2014 – 2020

*„ZUBŘÍ ZEMĚ – ATRAKTIVNÍ A UDRŽITELNÝ REGION PRO
BUDOUCNOST“*



Verze: 3.0
ze dne 2. 2. 2016

Úvod

Důvodem pro vznik strategie je potřeba stanovení cílů a strategie MAS Zubří země, o.p.s. vzhledem k dalšímu rozvoji v horizontu do roku 2020. Hlavním cílem je zajištění celkového rozvoje regionu MAS Zubří země jako regionu usilujícího o zkvalitnění všech aspektů života obyvatel v něm žijících, či jeho návštěvníků.

Strategie komunitně vedeného místního rozvoje (dále „SCLLD“) území MAS Zubří země je koncepční dokument, určující hlavní směry rozvoje regionu v nejbližší budoucnosti. Ze své podstaty navazuje na předchozí strategické dokumenty, především Strategický plán MAS Zubří země na období 2008 – 2013. SCLLD je vytvořena na principu vzájemné provázanosti a vyváženosti ekonomického, sociálního a environmentálního rozvoje venkovského prostoru. Vychází ze specifické situace území a zohledňuje jeho výjimečnosti. Zároveň však dává důraz na komplementaritu s dalšími rozvojovými strategiemi, jak na lokální, tak regionální úrovni. Ve SCLLD jsou zakotveny principy trvale udržitelného rozvoje s důrazem na zachování zdrojů nacházejících se na tomto území a ohledem k životnímu prostředí regionu. Skládá se z podrobné analýzy výchozího stavu a ze souhrnu navrhovaných řešení. Na tuto strategii budou navazovat akční plány (programové rámce) a konkrétní projekty se zaměřením na řešení problémů týkajících se celého území i jednotlivých obcí, neziskových a podnikatelských subjektů.

Záměrem strategie je označení problémů, jež se v tomto prostředí vyskytují, ale i jeho silných stránek a příležitostí. Účelem strategie je nalezení efektivního využívání místních zdrojů, dosažení trvale udržitelného rozvoje, koordinace společných a individuálních aktivit subjektů veřejného, soukromého a neziskového sektoru a také nalezení práce, popř. možnost rekreace obyvatel i návštěvníků území.

SCLLD MAS Zubří země vznikala metodou komunitně vedeného místního rozvoje, která kombinuje práci zástupců MAS Zubří země a místních odborníků s názory utvářenými pracovními skupinami a širokou veřejností. Řešitelský tým složený ze zástupců MAS ve spolupráci s odborníky i veřejností formuloval v první řadě stav území, jeho potřeby a potenciál, na základě čehož byly stanoveny priority, opatření a jednotlivé aktivity regionu.



EVROPSKÁ UNIE
EVROPSKÝ FOND PRO REGIONÁLNÍ ROZVOJ
INVESTICE DO VAŠÍ BUDOUCNOSTI



MINISTERSTVO
PRO MÍSTNÍ
ROZVOJ ČR

Aktivity pro zkvalitnění tvorby SCLLD jsou finančně podpořeny z Operačního programu technická pomoc (OPTP). Projekt s názvem Podpora vzniku strategie komunitně vedeného místního rozvoje pro území MAS Zubří země má číslo OPTP 2007-2013, CZ.1.08/3.2.00/14.00194

Zpracovatel:

MAS Zubří země, o.p.s.

Zpracovatelský tým:

Ing. Jarmila Zemanová

Mgr. Martin Svoboda

Ing. Mgr. Jakub Mareš

Ing. Iva Gregorová

Mgr. Veronika Palečková

Mgr. Lenka Víchová

Blanka Slaná

a kolektiv

Obsah

1. Popis území a zdůvodnění výběru	7
1.1. Základní údaje o území	7
1.2. Obce na území MAS	11
1.3. Identifikace MAS a organizace MAS	14
1.4. Organizační struktura	15
1.5. Orgány o.p.s.	15
1.6. Orgány MAS	16
1.7. Definování pravomocí, povinností a odpovědnosti jednotlivých orgánů MAS za realizaci SCLLD ..	17
1.8. Přehled partnerů MAS	19
1.9. Popis MAS	21
1.10. Spolupráce s dalšími subjekty	22
1.11. Historie MAS	23
1.12. Zdroje území pro realizaci strategie	27
1.12.1. Zdroje regionu a MAS	27
1.12.2. Nositelé rozvoje v území	28
1.12.3. Vlastní prostředky území	35
1.12.4. Územní plánování a rozvojová území	37
1.13. Způsob zpracování SCLLD	39
1.14. Řešitelský tým	40
1.15. Odpovědnost za realizaci	40
1.16. Popis způsobu vyhodnocování SCLLD	40
2. Analytická část	42
2.1. Socio-ekonomická analýza a analýza problémů a potřeb	43
2.1.1. Obyvatelstvo regionu	45
2.1.2. Ekonomika regionu a hospodaření v krajině	51
2.1.3. Podmínky pro život v obcích	96
2.1.4. Sociální služby, vzdělávání a volný čas	109
2.1.5. Cestovní ruch	131
2.2. Souhrnná zjišťování názorů na problémy a potřeby území	144
2.2.1. Potřeby regionu podle názoru starostů a rozvojové plány obcí	144
2.2.2. Potřeby regionu podle názoru občanů	148
2.3. Financování identifikovaných problémů a potřeb z ESI fondů	158
2.4. SWOT analýza	160
3. Strategická část	169
3.1. Strategická vize a principy pro realizaci strategie	169
3.2. Strategické a specifické cíle	171

3.2.1.	Strategický cíl 1 – Ekonomická prosperita a udržitelné hospodaření v krajině	172
3.2.2.	Strategický cíl 2 – Dobré podmínky pro život v obcích	174
3.2.3.	Strategický cíl 3 - Kvalitní veřejné služby a příležitosti pro volný čas	177
3.2.4.	Strategický cíl 4 – Podpora rozvoje cestovního ruchu a péče o kulturní dědictví	180
3.3.	Stanovení priorit	181
3.4.	Návrh konkrétních opatření a aktivit	183
3.4.1.	Strategický cíl 1 – Ekonomická prosperita a udržitelné hospodaření v krajině	183
3.4.2.	Strategický cíl 2 – Dobré podmínky pro život v obcích	186
3.4.3.	Strategický cíl 3 - Kvalitní veřejné služby a příležitosti pro volný čas	188
3.4.4.	Strategický cíl 4 – Podpora rozvoje cestovního ruchu a péče o kulturní dědictví	190
3.5.	Indikátory míry dosažení cílů	191
3.5.1.	Přístup ke stanovení indikátorů naplňování cílů strategie	191
3.5.2.	Přehled strategických a specifických indikátorů	191
3.6.	Popis integrovaných a inovativních rysů strategie	198
3.6.1.	Integrační prvky – vzájemná návaznost a provázanost cílů strategie	198
3.6.2.	Inovativní prvky a příklady dobré praxe	202
3.7.	Vazba na strategické dokumenty	205
3.7.1.	Přehled relevantních strategií	206
3.7.2.	Návaznost cílů SCLLD MAS Zubří země na relevantní strategie	216
3.8.	Akční plán	229
3.8.1.	Programové rámce	230
3.8.2.	Struktura programových rámců a ostatních opatření SCLLD	298
3.8.3.	Integrovaný přístup napříč programovými rámci	299
3.9.	Vazba na horizontální témata	303
4.	Implementační část	305
4.1.	Popis řízení a realizační struktury	305
4.1.1.	Orgány MAS figurující v řídicím procesu	306
4.1.2.	Realizační struktura MAS	309
4.2.	Administrativní postupy MAS	313
4.2.1.	Vyhlašování výzev MAS	316
4.2.2.	Příjem a kontrola žádostí	317
4.2.3.	Výběr projektů	319
4.2.4.	Poradenství žadatelům	320
4.3.	Popis animačních aktivit	322
4.3.1.	Komunikace v území	322
4.3.2.	Animace SCLLD	323
4.3.3.	Animace školských zařízení v OP VVV	323
4.4.	Popis spolupráce mezi MAS na národní a mezinárodní úrovni	324
4.4.1.	Dosud realizované projekty národní spolupráce MAS Zubří země	324

4.4.2.	Plánované aktivity spolupráce MAS na národní úrovni.....	325
4.4.3.	Mezinárodní spolupráce.....	326
4.5.	Popis zvláštních opatření pro hodnocení (pro monitoring a evaluaci)	327
5.	Seznam obrázků, tabulek a použitých zkratk	333
6.	Přílohy.....	338

1. Popis území a zdůvodnění výběru

1.1. Základní údaje o území

Rozloha	609,04 km²
Počet obyvatel	39 815¹
Území MAS	69 obcí (38 obcí z Mikroregionu Bystřicko, 28 obcí z Mikroregionu Novoměstsko, 3 obce z Mikroregionu Pernštejn)
Hustota osídlení	65,4 obyvatel/km²
Míra nezaměstnanosti (2014)	8,7%
Státem podporovaný region v rámci Strategie regionálního rozvoje ČR pro období 2014-2020	ORP Bystřice nad Perštejnem

Území MAS Zubří země se rozkládá ve východní části Českomoravské vrchoviny v Kraji Vysočina a z malé části v kraji Jihomoravském. MAS Zubří země má celkovou rozlohu 609,04 km² a k 31. 12. 2014 zde žilo 39 815 obyvatel. Průměrná hustota obyvatel je 65,4 obyvatel na km².

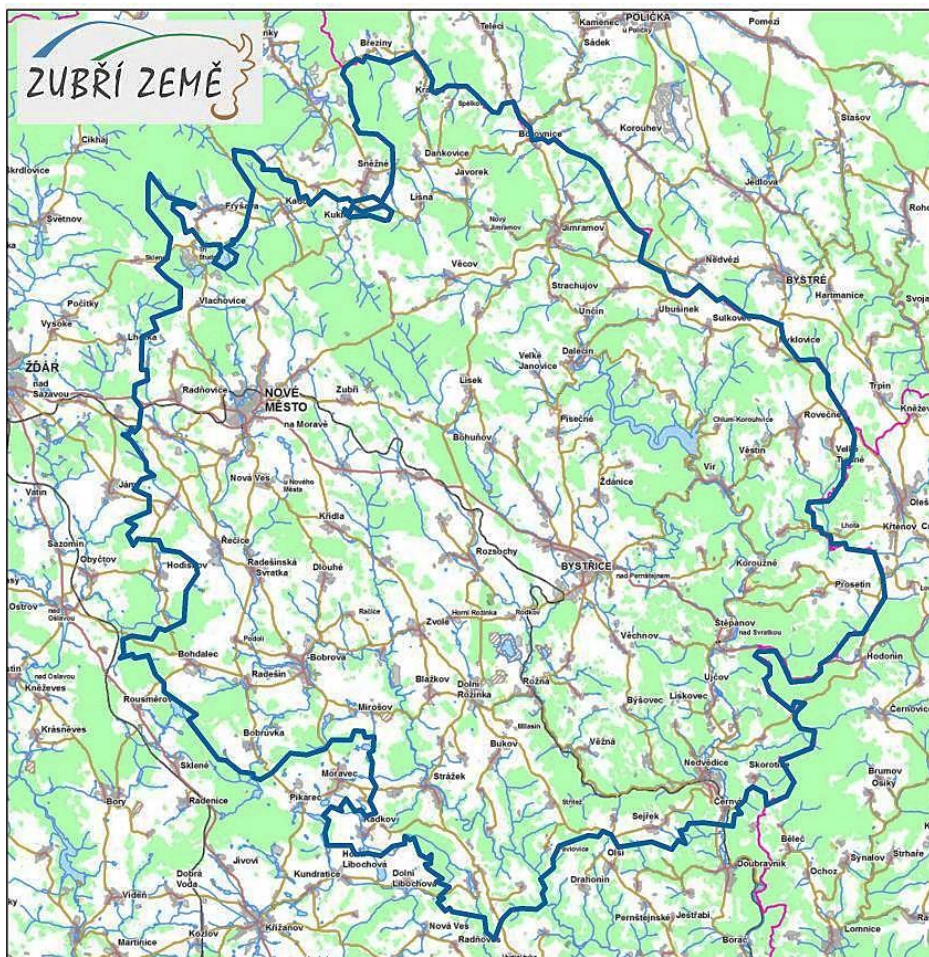
Krajinný ráz území je dán jeho rozložením ve východní části Českomoravské vrchoviny. Geomorfologicky území spadá do celků IIC-4 Hornosvratecké vrchoviny a IIC-5 Křižanovské vrchoviny, podcelků IIC-4A Žďárské vrchy, IIC-4B Nedvědícká vrchovina a IIC-5A Bítešská vrchovina (Demek a kol. 2006). Východní části oblasti jsou vzhledem k blízkosti hlubokého údolí řeky Svatky členitější. Relativní výšková členitost přesahuje i 300 m. Směrem na západ přechází krajina z vrchovinného rázu na pahorkatinný, který orograficky náleží Žďárským vrchům. Nejvyšším místem území je Buchtův kopec (821,9 m n. m.) a nejnižší položeným místem je tok řeky Svatky v Černvíře (314 m n. m.).

Základní geologický vývoj oblasti se datuje do období proterozoika. Zájmová oblast se nachází na styku dvou regionálně geologických jednotek Českého masivu- moldanubika a kutnohorsko-svratecké oblasti, přesněji na styku dílčích jednotek strážeckého moldanubika a svrateckého krystalinika. Větší část území je tvořena proterozoickými horninami assyntsky

¹ Zdroj: ČSÚ – Počet obyvatel v obcích Vysočiny k 31.12.2014

zvrásněnými, s různě silným varickým přepracováním (břidlice, fylity, svory až pararuly). V jihozápadní části se nachází pestrá série moldanubika, kterou reprezentují svorové ruly, pararuly až migmatity s vložkami vápenců, erlánů a amfibolitů. V území se vyskytují i ortoruly, granulity a velmi pokročilé migmatity (Geoportal CENIA 2013).

Územím protékají dvě hlavní řeky a to Svratka a Bobrůvka, jejímž soutokem s Libochovkou vzniká Loučka, která poblíž Tišnova ústí do Svratky. Dále se zde vyskytují menší toky - Fryšávka, Bystřice, Nedvědička. Celá oblast patří do povodí řeky Moravy. V území se vyskytuje několik větších vodních ploch (rybník Medlov, Sykovec, Zuberský rybník, Domanínský rybník) z nichž nejvýznamnější je vodní nádrž Vír, který je zásobárnou pitné vody pro blízké okolí a jihomoravskou metropoli Brno.

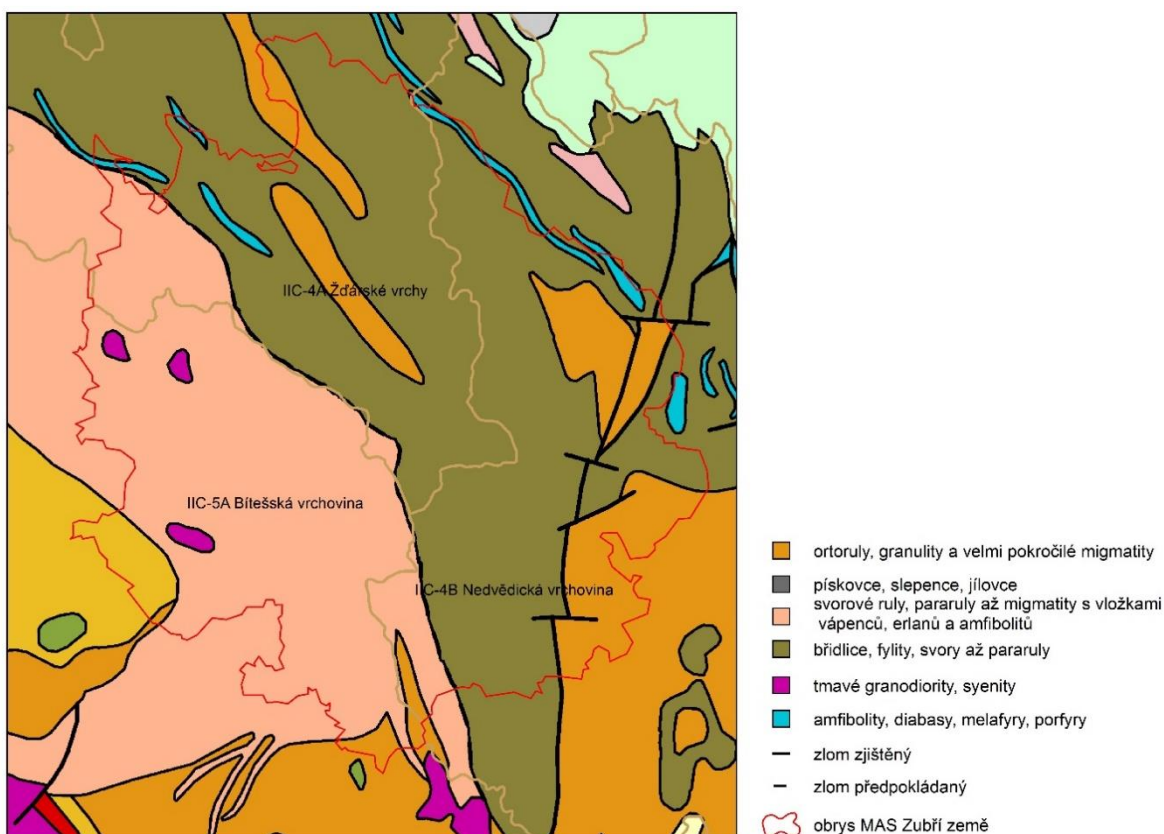


Obr. 1 Vymezení území MAS Zubří země, zdroj: podkladová data Geoportál CENIA 2013

Z klimatického hlediska je území MAS velice rozmanité. Vymezený region se podle klimatického členění nachází ve čtyřech klimatických oblastech. Podle klimatických oblastí ČR dle Quitta (1971) se sever regionu nachází v chladné oblasti CH7, střední částí regionu ve směru západ-východ se vyskytuje mírně teplá oblast MT3. V jihozápadní části území najdeme

mírně teplou oblast MT5 a z jihu zasahuje mírně teplá oblast MT9. Z toho vyplývá, že pro území jsou charakteristické velké rozdíly v chodu klimatických charakteristik. Chladná oblast CH7 se vyznačuje krátkým, mírně teplým a vlhkým létem (počet letních dní 10 – 30, průměrná teplota v červenci 15 – 16° C, úhrn srážek ve vegetačním období 500 – 600 mm). Zima je dlouhá, chladná a středně vlhká (počet ledových dní 50 -60, průměrná teplota v lednu -3 až -4° C, úhrn srážek v zimním období 350 – 400 mm). Naproti tomu mírně teplá oblast MT9 se vyznačuje středně dlouhým, teplým a středně suchým létem (počet letních dní 40 – 50, průměrná teplota v červenci 17 – 18° C, úhrn srážek ve vegetačním období 400 – 450). Zima je krátká, chladná a suchá (počet ledových dní 30 – 40, průměrná teplota v lednu -3 až -4° C, úhrn srážek v zimním období 250 – 300 mm) (Quitt 1971).

V posledních letech je v zájmovém území zaznamenáván nižší průměrný roční úhrn srážek, což odpovídá celorepublikovému trendu. Velká část území je závislá na pitné vodě z vlastních zdrojů a z vlastních obecních vodovodů. Snižování úhrnu srážek vede ke snižování zásob podzemní vody a tedy k možnému riziku nedostatečného zásobování obyvatel pitnou vodou, a to i přes to, že se většina území nachází v blízkosti evropského rozvodí a CHOPAV (Výroční zpráva SZÚ, 2014). To povede v budoucnu k zavádění opatření k přizpůsobení vlivem změny klimatu.



Obr. 2 Geomorfologie a geologie v zájmovém území, zdroj: podkladová data Geoportál CENIA 2013

MAS Zubří země sdružuje celkem 69 obcí, které se nachází v regionu NUTS II Jihovýchod, na území Kraje Vysočina a Jihomoravské kraje, v okresech Žďár nad Sázavou a Brno-venkov. Území MAS Zubří země je tvořeno obcemi správního obvodu ORP Bystřice nad Pernštejnem (39 obcí) a obcemi správního obvodu Nové Město na Moravě (30 obcí, ale v současnosti 27 obcí, neboť v roce 2012 MAS opustily obce Fryšava pod Žákovou horou, Křižánky a Sněžné a začlenily se do sousední MAS Havlíčkův kraj, která má jedno z přirozených spádových center město Svatku, ke kterému tyto obce mají blízký vztah). Do území MAS Zubří země patří i 2 obce (městys Nedvědice a Černvír), které do 31. 12. 2004 byly ještě součástí obvodu ORP Bystřice nad Pernštejnem, ale k 1. 1. 2005 byly společně s dalšími obcemi převedeny do obvodu ORP Tišnov. Součástí území MAS je také obec Bohdalec, která patří do obvodu ORP Žďár nad Sázavou. Území MAS zahrnuje 3 regiony svazků obcí: Mikroregion Bystřicko, Mikroregion Novoměstsko a Mikroregion Pernštejn. Status města má Bystřice nad Pernštejnem a Nové Město na Moravě.



Obr. 3 Příslušnost obcí k ORP a mikroregionů, zdroj: MAS Zubří země 2013

Území MAS Zubří země má venkovský charakter. Pro sídelní strukturu regionu je charakteristická její členitost, rozdrobenost a relativně velká hustota, což jsou typické znaky osídlení pro celou oblast Českomoravské vrchoviny. Venkovské osídlení je rozdrobeno do velkého počtu malých sídel a obcí. To v sobě skrývá velké finanční nároky (a z toho vyplývající problémy) na zajištění odpovídající dopravní obslužnosti, vybavení území technickou infrastrukturou apod.

1.2. Obce na území MAS

Tab. 1 Základní charakteristika obcí MAS Zubří země k 31. 12. 2014

SO ORP	Obec	počet částí obce	počet katastrů	výměra km ²	počet obyvatel	hustota obyv./km ²	součástí MAS od roku
	Celkem	91	91	347,9	20069	57,7	
Bystřice nad Pernštejnem	Blažkov	2	2	7,43	294	39,6	2006
	Bohuňov	2	2	4,44	268	60,3	2006
	Bukov	1	1	5,32	179	33,6	2006
	Bystřice nad Pernštejnem	12	12	53,07	8 343	157,2	2006
	Býšovec	2	2	5,81	161	27,7	2011
	Dalečín	3	3	16,3	639	39,2	2006
	Dolní Rožínka	2	2	4,47	623	139,4	2006
	Horní Rožínka	1	1	2,03	79	39,0	2006
	Chlum-Korouhvice	2	2	4,02	44	10,9	2006
	Koroužné	3	3	6,26	257	41,0	2006
	Lísek	3	3	16,72	363	21,7	2006
	Milasín	1	1	2,18	46	21,1	2006
	Moravecké Pavlovice	2	2	4,82	55	11,4	2012
	Nyklovice	1	1	3,32	170	51,1	2006
	Písečné	1	1	6,58	194	29,4	2006
	Prosetín	3	3	15,76	392	24,9	2006
	Radkov	1	1	3,96	173	43,7	2012
	Rodkov	1	1	3,21	93	28,9	2006
	Rovečné	2	2	11,74	638	54,4	2006
Rozsochy	5	5	15,65	706	45,1	2006	

	Rožná	3	3	12,87	792	61,5	2006
	Sejřek	2	2	7,51	165	22,0	2006
	Skorotice	2	2	7,09	136	19,2	2012
	Strachujov	1	1	2,89	137	47,4	2006
	Strážek	6	5	23	844	36,7	2006
	Střítež	2	1	5,83	94	16,2	2006
	Sulkovec	2	2	8,54	183	21,4	2006
	Štěpánov nad Svratkou	2	4	10,87	693	63,7	2006
	Ubušín	1	1	2,77	98	35,3	2006
	Ujčov	5	5	11,99	484	40,4	2006
	Unčín	1	1	3,83	187	48,8	2006
	Věchnov	1	1	6,81	336	49,3	2006
	Velké Janovice	1	1	3,46	119	34,4	2006
	Velké Tresné	1	1	2,77	114	41,2	2006
	Věstín	3	3	9,13	168	18,4	2006
	Věžná	3	2	8,66	227	26,2	2006
	Vír	1	2	5,32	718	135,1	2006
	Zvole nad Pernštejnem	3	3	17,05	652	38,2	2006
	Ždánice	1	1	4,42	205	46,3	2006
	Celkem	48	45	244,91	17969	73,4	
Nové Město na Moravě	Bobrová	1	2	14,2	895	63,0	2007
	Bobrůvka	1	1	7,81	245	31,4	2007
	Borovnice	1	1	9,07	188	20,7	2007
	Daňkovice	1	1	3,02	144	47,7	2007
	Dlouhé	1	1	8,44	266	31,5	2007
	Javorek	1	1	3,9	105	26,9	2007
	Jimramov	5	4	21,99	1 199	54,5	2007
	Kadov	1	1	5,38	128	23,8	2007
	Krásné	2	1	8,53	109	12,8	2007
	Křídla	1	1	4,54	341	75,2	2007
	Kuklík	1	1	7,84	188	24,0	2007
	Líšná	1	1	5,74	60	10,5	2007
	Mirošov	1	1	6,85	137	20,0	2007

	Nová Ves u N. Města n. M.	1	1	6,33	640	101,1	2007
	Nové Město na Moravě	10	10	61,13	10 158	166,2	2007
	Nový Jimramov	3	1	4,24	61	14,4	2007
	Podolí	1	1	2,51	99	39,5	2012
	Račice	1	1	2,68	45	16,8	2007
	Radešín	1	1	3,75	120	32,0	2012
	Radešínská Svratka	1	1	6,99	604	86,4	2007
	Radňovice	1	1	3,87	328	84,8	2007
	Řečice	1	1	8,47	474	56,0	2007
	Spělkov	1	1	2,58	42	16,3	2007
	Tři Studně	1	1	4,43	104	23,5	2007
	Věcov	6	6	18,54	709	38,2	2007
	Vlachovice	1	1	3,62	120	33,1	2007
	Zubří	1	1	8,46	460	54,4	2007
	Celkem	3	3	7,9	1478	186,9	
Tišnov	Černvír	1	1	1,36	156	114,3	2012
	Nedvědice	2	2	6,54	1322	202,0	2006
	Celkem	1	1	8,28	299	36,1	
Žďár nad Sázavou	Bohdalec	1	1	8,28	299	36,1	2007

Zdroj: ČSÚ, 2015

Tab. 2 Velikostní kategorie obcí v MAS Zubří země

velikostní kategorie obcí	Počet	%	počet obyvatel	%
do 199	36	52,2 %	4401	11,1 %
200 – 500	16	23,2 %	5239	13,2 %
501 – 999	13	18,8 %	9153	23,0 %
1000 a více	4	5,8 %	21022	52,8 %

Zdroj: ČSÚ, 2015

Rozdělení obcí dle mikroregionů

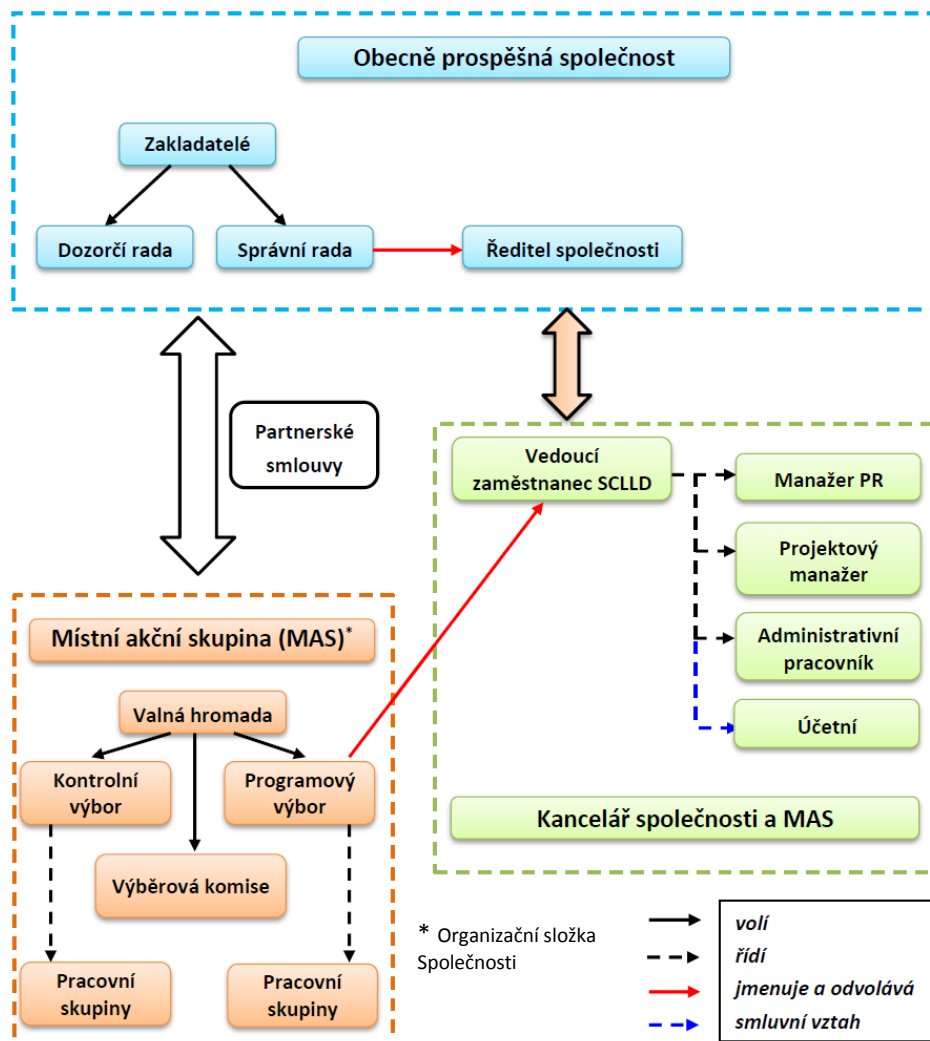
Mikroregion	Obec
Bystřicko	Blažkov, Bohuňov, Bukov, Bystřice nad Pernštejnem, Býšovec ² , Dalečín, Dolní Rožínka, Horní Rožínka, Chlum-Korouhvice, Koroužné, Lísek, Milasín, Moravecké Pavlovice, Nyklovice, Písečné, Prosetín, Radkov, Rodkov, Rovečné, Rozsochy, Rožná, Sejřek , Strachujov, Strážek, Střítež, Sulkovec, Štěpánov nad Svratkou, Ubušínek, Ujčov , Unčín, Věchnov, Velké Janovice, Velké Tresné, Věstín, Věžná, Vír, Zvole, Ždánice
Novoměstsko	Bobrová, Bobruvka, Bohdalec, Borovnice, Daňkovice, Dlouhé, Javorek, Jimramov, Kadov, Krásné, Křídla, Kuklík, Líšná, Mirošov, Nová Ves u Nového Města na Moravě, Nové Město na Moravě, Nový Jimramov, Podolí, Račice, Radešín, Radešínská Svratka, Radňovice, Řečice, Spělkov, Tři Studně, Věcov, Vlachovice, Zubří
Pernštejn	Černvír, Nedvědice, Skorotice

1.3. Identifikace MAS a organizace MAS

Název subjektu	Místní akční skupina (dále jen "MAS") Zubří země, o.p.s
Sídlo	Příční 405, 593 01 Bystřice nad Pernštejnem
Právní forma	obecně prospěšná společnost
IČ	276 86 809
Statutární zástupce	Ing. Jarmila Zemanová, ředitelka
Bankovní spojení	Komerční banka, a.s. Bystřice n. P., č. ú.: 35-8975220237/0100
E-mail	zubri.zeme@centrum.cz
Telefon	566 590 399
Webová stránka	http://www.zubrizeme.cz
Předmět činnosti o.p.s. ve vztahu k MAS	komunitně vedený místní rozvoj uskutečňovaný na základě Strategie komunitně vedeného místního rozvoje (SCLLD) prostřednictvím Místní akční skupiny působící v organizační složce společnosti

² Modře - obec je členem Mikroregionu Bystřicko i Pernštejn.

1.4. Organizační struktura



Obr. 4 Organizační struktura Společnosti, zdroj: MAS Zubří země 2015

1.5. Orgány o.p.s.

Zakladatelé je nejvyšším orgánem MAS Zubří země, o.p.s. a je tvořeno zakladateli o.p.s.

Zakladatelé se schází minimálně 1 krát ročně. Mezi jeho pravomoci náleží především:

- volba a odvolání členů Správní rady a Dozorčí rady,
- schvalování priorit fungování organizace.

Správní rada je hlavním řídicím (výkonným) orgánem MAS Zubří země, o.p.s. Správní rada je volena Zakladateli. Mezi kompetence SR patří zejména:

- schvalování rozpočtu, plánu práce a jejich změn, interních předpisů, směrnic, organizačních pravidel,
- jmenování ředitele o.p.s.,

- zřizování organizačních složek (MAS),
- rozhodování o přijetí a vyloučení členů.

Dozorčí rada je kontrolním orgánem MAS Zubří země, o.p.s., voleným Zakladateli. Pracovní náplní Dozorčí rady jsou především:

- kontrola činnosti o.p.s. a jejich orgánů,
- připomínkování plnění rozpočtu o.p.s.,
- kontrola finančního hospodaření společnosti, smluv, účetních dokladů,
- dohled nad fungováním o.p.s. v souladu s legislativou a Statutem společnosti.

Ředitele jmenuje i odvolává Správní rada. Ředitel řídí každodenní činnost o.p.s. v souladu s rozsahem pravomocí, vyplývajících ze Statutu a z pověření Správní rady. Ředitelem je Ing. Jarmila Zemanová, pozice ředitele je statutárním orgánem. Náplní práce ředitele/manažera jsou především:

- zastupování organizace, koordinace aktivit, vedení organizace, vedení ekonomické agendy MAS, zajišťování koordinace mezi jednotlivými orgány, personální činnosti, úkolování zaměstnanců.

1.6. Orgány MAS

Valná hromada je nejvyšší orgán místního partnerství MAS, který je tvořen partnery MAS. Do kompetencí VH patří zejména:

- schvalování vnitřních předpisů a výroční zprávu MAS, zřizování povinných orgánů MAS a volby do těchto orgánů, schvalování SCLLD a zodpovědnost za CLLD.

Programový výbor je rozhodovacím a odborným orgánem MAS, jehož členové jsou voleni z partnerů MAS. Do kompetencí PV spadá především:

- schvalování manažera pro CLLD, vnitřních předpisů MAS delegovaných VH, výzev, výběr projektů, práce s partnery,
- vytváří pracovní skupiny.

Výběrová komise je výběrovým orgánem MAS. Úkolem VK je především:

- výběr projektů na základě nastavených výběrových kritérií,

- příprava a připomínkování preferenčních kritérií.

Kontrolní výbor je kontrolním a monitorovacím orgánem MAS, který dohlíží na fungování organizační složky MAS a realizaci CLLD. Kontrolní výbor se zodpovídá přímo VH. Úkolem kontrolního výboru je především:

- kontrola realizace SCLLD, jednotlivých projektů, kontrola nastavení výzev, kontrola účetních dokladů, smluv, vnitřních předpisů MAS a fungování orgánů místního partnerství, kontrola monitorovacích indikátorů a jejich naplňování, dohled nad evaluací SCLLD,
- pro účely monitoringu projektů v souladu s plánem monitoringu může KV jmenovat pracovní skupinu.

Pracovní skupiny MAS působí v rámci MAS a jsou zřizovány vždy pro aktuální problémy k řešení v regionu. Pracovní skupiny se mění dle potřeb témat k řešení: Obce a NNO, Podnikatelé, ŽP a Sociální oblast.

Mezi úkoly pracovních skupin náleží:

- návrhy příslušných částí do strategie, řešení témat v kompetenci PS, řešení problému v území, řešení akcí v daném tématu PS.

Vedoucí zaměstnanec SCLLD je vybírán PV a jsou na něho delegovány kompetence a povinnosti související s úspěšnou realizací SCLLD, fungováním místního partnerství MAS. Dále má za úkol koordinaci mezi orgány MAS a také mezi MAS a ředitelem o.p.s.

Jmenné seznamy členů jednotlivých orgánů o.p.s. a MAS jsou v příloze 14.

1.7. Definování pravomocí, povinností a odpovědnosti jednotlivých orgánů MAS za realizaci SCLLD

Tab. 3: Vybrané pravomoci, povinnosti a zodpovědnosti jednotlivých orgánů MAS

Příjem partnerů místního partnerství	<ul style="list-style-type: none"> ✓ příjem přihlášek – manažer MAS ✓ příjem partnerů – Programový výbor ✓ vzetí na vědomí – Valná hromada ✓ oznámení o vzniku partnerství – manažer MAS ✓ evidence partnerů – kancelář MAS
Zpracování strategických dokumentů	<ul style="list-style-type: none"> ✓ vypracování návrhu – kancelář MAS

	<ul style="list-style-type: none"> ✓ připomínkování a zpracování odborných podkladů – kancelář MAS a manažer MAS, Valná hromada (všichni partneři MAS) ✓ schválení a přijetí – Valná hromada MAS ✓ zveřejnění – kancelář MAS
Výběr projektů	<ul style="list-style-type: none"> ✓ vyhlášení výzvy – Programový výbor ✓ příjem žádostí – kancelář MAS ✓ administrativní kontrola – kancelář MAS ✓ kontrola přijatelnosti – kancelář MAS, manažer MAS ✓ výzvy k doplnění žádostí – kancelář MAS ✓ hodnocení projektů – Výběrová komise ✓ rozhodnutí o podpoření – Programový výbor na základě hodnocení Výběrové komise ✓ monitoring a kontrola realizace – kancelář MAS, Kontrolní výbor ✓ vyúčtování projektů a závěrečná kontrola – kancelář MAS ✓ evaluace – kancelář MAS, Kontrolní výbor
Řešení problémů	<ul style="list-style-type: none"> ✓ příjem námitek a stížností – manažer MAS ✓ zpracování nezávislých stanovisek – Programový výbor, Kontrolní výbor ✓ stanovení nápravných opatření – Programový výbor ✓ splnění nápravných opatření – manažer MAS
Řízení a realizace SCLLD	<ul style="list-style-type: none"> ✓ koordinace s dalšími aktivitami MAS – manažer MAS ✓ koordinace a řízení realizace – manažer MAS, kancelář MAS ✓ plány práce a výhledy hospodaření – manažer MAS, účetní MAS ✓ finanční řízení SCLLD – Kontrolní výbor ✓ rozhodování o zásadních krocích a postupech – Programový výbor ✓ monitoring realizace SCLLD – Kontrolní výbor ✓ evaluace – Kontrolní výbor a kancelář MAS ✓ kontrola pracovníků – Programový výbor a Kontrolní výbor ✓ kontrola účetnictví – Kontrolní výbor ✓ vzdělávání pro partnery – kancelář MAS ✓ audit účetnictví – externí auditor ✓ poskytování konzultací a poradenství – kancelář MAS ✓ komunikace s partnery – kancelář MAS

Zdroj: MAS Zubří země

Přímý dohled nad činností jednotlivých pracovníků MAS je dán manažeru CLLD/MAS. Manažer MAS je podřízen Programovému Výboru a je kontrolován Kontrolním výborem. Kontrola vedení účetnictví MAS a nastavení procesů jsou zajištěny externí účetní firmou,

auditorem a také Kontrolním výborem. Kontrolní výbor je hlavní kontrolní orgán pro SCLLD. MAS každoročně zpracovává hodnotící zprávu/evaluaci, ve které uvádí mj. i doporučení pro management MAS vedoucí k zefektivnění činností MAS.

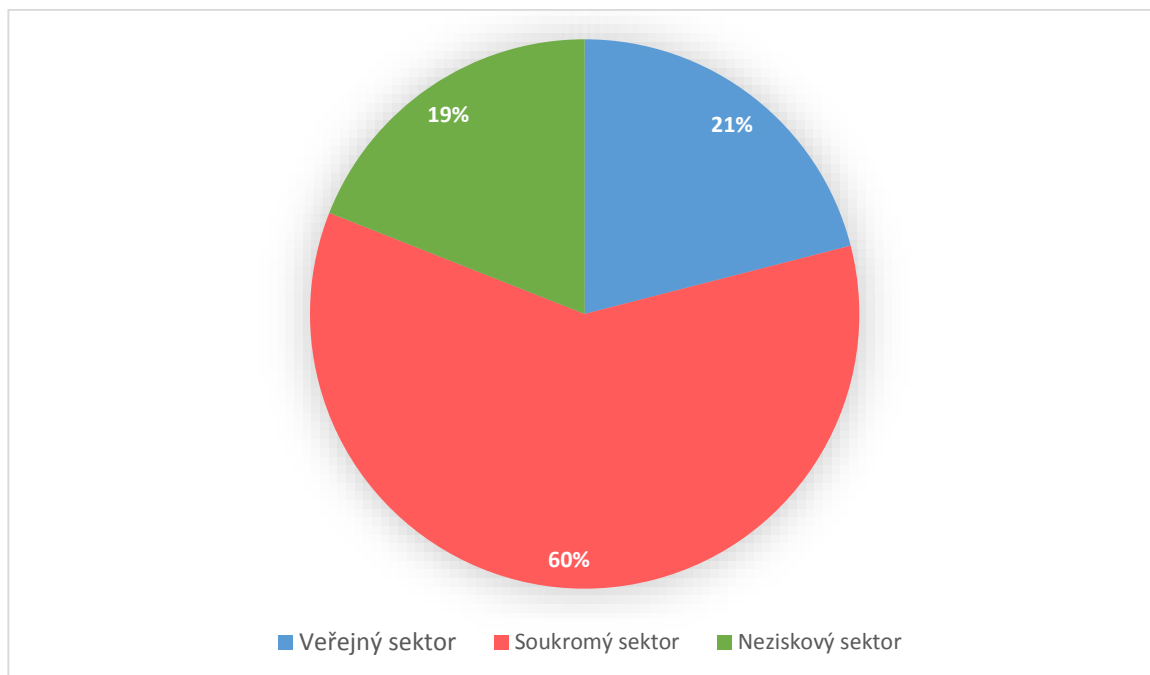
1.8. Přehled partnerů MAS

Mezi partnery MAS je zastoupeno celkem 42 subjektů z 3 sektorů (veřejný, soukromý a neziskový). MAS se snažila partnery získávat ze všech 3 sektorů, aby v MAS byla zastoupena co nejširší paleta názorů a náhledů na rozvoj regionu. Partneři jsou dále děleni do zájmových skupin dle převažujícího zaměření činností nebo předpokládaného největšího zaměření činností viz příloha 14. Jejich rozložení je následující:

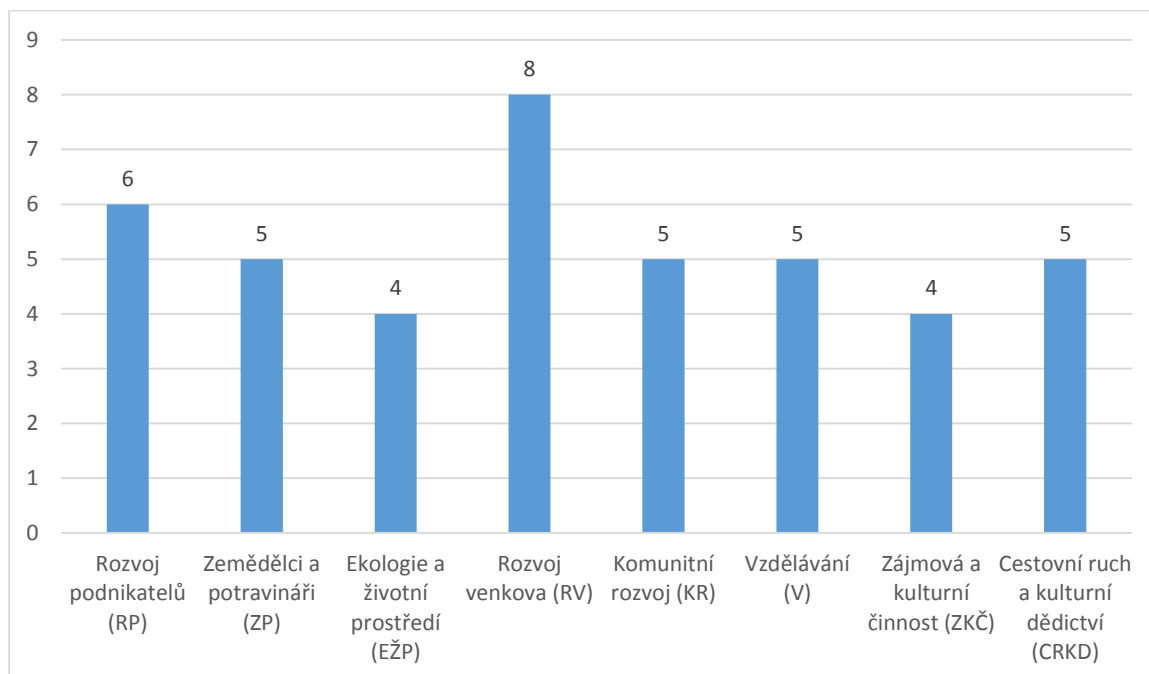
Tab. 4 Rozložení partnerů MAS dle sektorů a dle zájmových skupin

Zástupci	Počet	%
Veřejný sektor	9	21
Soukromý sektor	25	60
Neziskový sektor	8	19
Celkem	42	100
Zájmové skupiny		
Rozvoj podnikatelů (RP)	6	14
Zemědělci a potravináři (ZP)	5	12
Ekologie a životní prostředí (EŽP)	4	9,5
Rozvoj venkova (RV)	8	19
Komunitní rozvoj (KR)	5	12
Vzdělávání (V)	5	12
Zájmová a kulturní činnost (ZKČ)	4	9,5
Cestovní ruch a kulturní dědictví (CRKD)	5	12

Zdroj: MAS Zubří země



Obr. 5 Poměry partnerské základny MAS, zdroj: MAS Zubří země



Obr. 6 Rozložení partnerů MAS do zájmových skupin, zdroj: MAS Zubří země

1.9. Popis MAS

Místní partnerství v kontextu MAS Zubří země funguje jako spolupráce mezi subjekty z následujících oblastí:

- Veřejný sektor – mikroregiony, místní akční skupiny, svazky obcí, obce, městyse a města,
- Soukromý, NNO sektor – nestátní neziskové organizace, podnikatelé, specialisté a experti z různých zájmových oblastí,
- Instituce – NS MAS, Krajský úřad Kraje Vysočina, CRRV, MAS kraje Vysočina o.p.s

Tyto subjekty mezi sebou spolupracují za účelem vytvoření podmínek pro zlepšování situace ve všech oblastech života pro občany a návštěvníky regionu MAS Zubří země. MAS zastává úlohu koordinátora místního partnerství. Spolupracuje s jednotlivými subjekty regionu na přípravě i realizaci různých akcí. Jedná se např. o:

- pořádání školení pro subjekty – obce, podnikatele, NNO,
- pořádání volnočasových a kulturních akcí pro širokou veřejnost,
- pořádání komunitních projednávání a zapojení představitelů veřejné správy, podnikatelů, NNO i občanů do řešení jednotlivých problémů území,
- informování veřejnosti o kulturních a volnočasových akcích,
- informování veřejnosti o činnostech MAS, LEADRu, Evropské unii, dotacích a grantech apod.,
- zprostředkování dotací pro obce, podnikatele, NNO,
- dotační poradenství pro obce, podnikatele, NNO i veřejnost.

MAS Zubří země se snaží místní partnerství neustále rozvíjet, ať už prostřednictvím výše uvedených činností nebo prostřednictvím oslovování dalších potenciálních členů, kteří by pomohli pokrýt tzv. bílá místa, tedy obce a města, která nejsou členem žádné místní akční skupiny a nacházejí se v oblasti působnosti MAS Zubří země. Kromě realizace místního partnerství v území se MAS snaží vytvářet a rozvíjet partnerství i na krajské, národní a mezinárodní úrovni, a to prostřednictvím realizace tzv. projektů spolupráce, které jsou podpořeny např. z dotací Programu rozvoje venkova. Jedná se o spolupráce s dalšími MAS v kraji např. Znám křišťálovou studánku.

1.10. Spolupráce s dalšími subjekty

Mikroregion Bystřicko



Mikroregion Bystřicko je zakladatelem o.p.s. V letech 2006-2012 zabezpečoval veškerou provozní činnost o.p.s. a částečně se podílel na pokrytí provozních výdajů. Mikroregion Bystřicko spolu s Mikroregionem Novoměstsko se v roce 2007 podíleli na zhotovení SPL MAS Zubří země na období 2008 – 2013 „Zubří země – atraktivita a udržitelnost pro budoucnost“.

Město Bystřice nad Pernštejnem



Město Bystřice n. P. je zakladatelem o.p.s. a poskytuje bezplatně zázemí pro kancelář. V letech 2014-2015 aktivně spolupracovalo na realizaci projektu spolupráce „Znám křišťálovou studánku...“, zvláště na přípravě a realizaci geocachingové hry a dále poskytlo ochrannou známku maskota Vodomila.

MAS Rokytná, o.p.s.



MAS Zubří země spolupracuje s MAS IECC o.p.s. (původní název do roku 2013) již od roku 2006, kdy MAS Zubří země pomáhala se založením. V roce 2010 a 2011 byla neúspěšně podána společná žádost na projekt spolupráce "Kdo si hraje, nezlobí", jehož hlavní náplní byla rekonstrukce dětských hřišť na území obou MAS.

V letech 2013-2014 poskytovala odborný koučing v rámci realizace projektu „Osvojování schopností MAS Zubří země o.p.s.“ podpořeného z opatření III.4.1 PRV ČR.

V letech 2014-2015 působí jako partnerská MAS při realizaci projektu spolupráce „Znám křišťálovou studánku...“.

NS MAS ČR, z.s. a MAS kraje Vysočina, o.p.s.

Od roku 2012 je MAS Zubří země členem NS MAS ČR, jejichž posláním je sdružovat MAS ČR, reprezentovat a zastupovat MAS na národní úrovni vůči vládním institucím, ministerstvům a organizacím zřizovanými ministerstvy a dalším relevantním subjektům a na mezinárodní úrovni vůči organizacím a subjektům pracujícím v intencích iniciativy Leader a ve vztahu k ostatním partnerům, institucím a úřadům. V letech 2013-2015 pomáhala s přípravou SCLLD a vyjednávala pro MAS podmínky na nové programové období 2014-2020. Od roku 2012 je MAS také členem krajské organizace MAS kraje Vysočina, o.p.s., v rámci které se MAS zúčastní organizovaných vzdělávacích akcí a sdílení příkladů dobré praxe.

Centrum regionálního rozvoje venkova o.s.

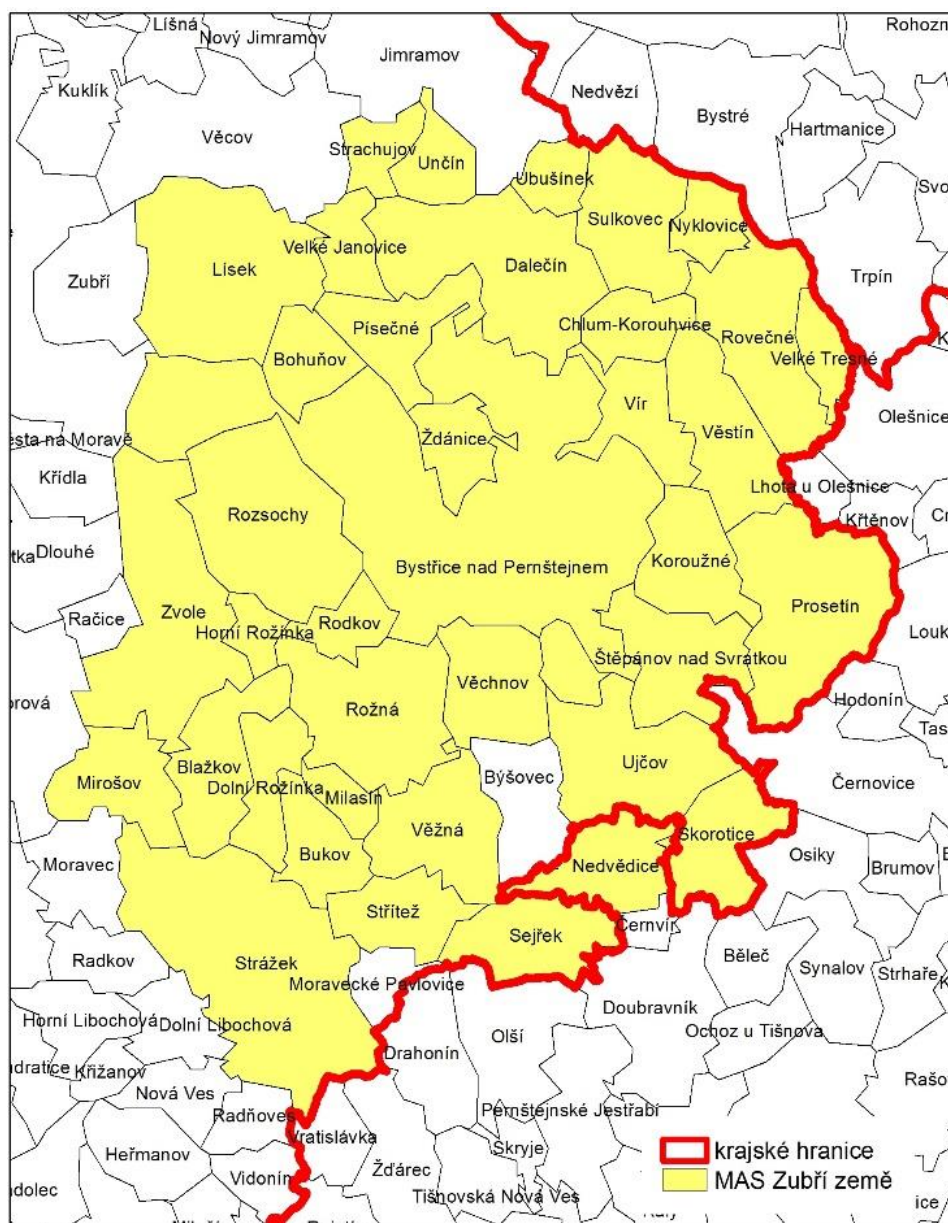
Od roku 2012 je MAS Zubří země členem CRRV, jejichž posláním je sdružovat MAS ČR, předávání zkušeností a sdílení informací.

1.11. Historie MAS

Obecně prospěšná společnost MAS Zubří země, byla založená 10. 5. 2006 za účelem navázání spolupráce veřejné správy, neziskového sektoru a podnikatelů po vzoru metody Leader, a dále kvůli společnému postupu při dlouhodobém rozvoji území a zvýšení kvality života v obcích MAS realizací své rozvojové strategie.

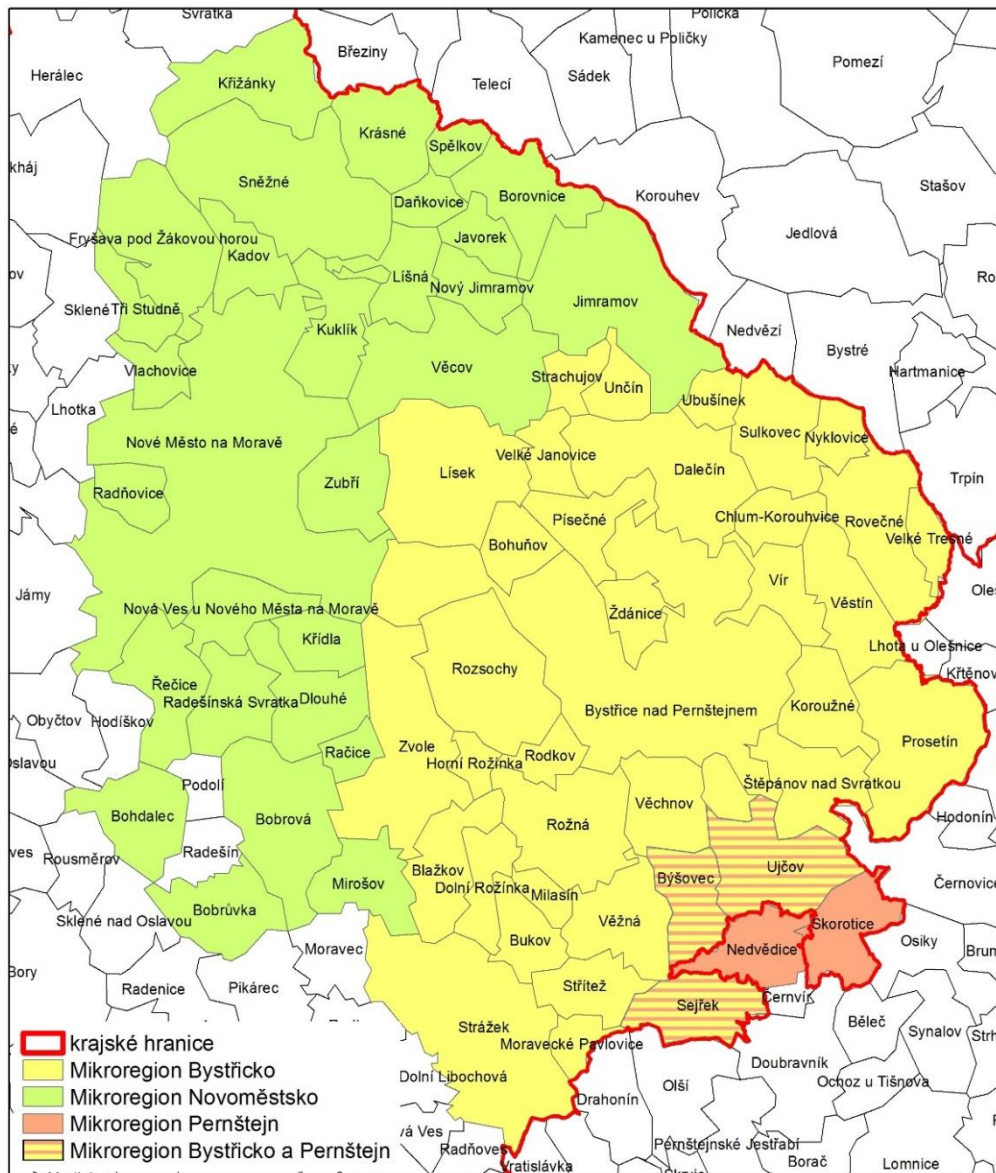
Zakladatelem MAS Zubří země byl Mikroregion Bystřicko a Město Bystřice nad Pernštejnem. MAS byla založená za pomoci zkušené MAS IECC o.p.s. (*nový název MAS Rokytná o.p.s.*) z Moravských Budějovic. Po jejím založení patřily do území působnosti MAS pouze obce Mikroregionu Bystřicko, tedy 33 obcí (Bohuňov, Bukov, Bystřice nad Pernštejnem, Dalečín, Dolní Rožínka, Horní Rožínka, Chlum-Korouhvice, Koroužné, Lísek, Milasín, Nyklovice, Písečné, Prosetín, Rodkov, Rovečné, Rozsochy, Rožná, Sejřek, Strachujov, Strážek, Střítež, Sulkovec, Štěpánov nad Svratkou, Ubušínek, Ujčov, Unčín, Věchnov, Velké Janovice, Velké Tresné, Věstín, Vír, Zvole, Ždánice). Byl hledán společný název, který by charakterizoval celé území. Vzhledem k tomu, že téměř 1/3 obcí měla ve svém znaku zubří hlavu (*platí i pro obce Mikroregionu Novoměstsko a Pernštejn*), protože území v minulosti patřilo rodu Pernštejnů

(hrad Pernštejn v Nedvědicích), byl název na základě konsenzu zvolen Zubří země. Do konce roku 2006 přistoupily ještě obce Blažkov, Věžná a městyse Nedvědice, který do roku 2004 patřil do ORP Bystřice n. P./Kraje Vysočina. Katastrální území nové MAS (36 obcí) se rozkládalo na 335,3 km² s 21 641 obyvateli.



Obr. 4 Území působnosti MAS Zubří země k 31. 12. 2006, zdroj: MAS Zubří země 2013

V roce 2007 vzhledem k podobným historickým a geografickým podmínkám přistoupily do území působnosti také obce sousedního Mikroregionu Novoměstsko a v roce 2012 také další obce nového Mikroregionu Pernštejn (Černvíř - do roku 2004 patřil do Mikroregionu Bystřicko/Kraje Vysočina, Skorotice).



Obr. 5 Území působnosti MAS Zubří země k 31. 12. 2011, zdroj: MAS Zubří země 2013

V rámci pokrývání bílých míst v roce 2012 byly osloveny další obce z ORP Bystřice n. P. a Nové Město n. M., které do té doby nepatřily do území působnosti MAS a nebyly členem žádného mikroregionu (Radkov, Moravecké Pavlovice – členem MB od r. 2013, Podolí a Radešín – členy MN od r. 2012). V roce 2012 odešly 3 obce z Novoměstska (Fryšava pod Žákovou horou, Křížánky, Sněžné) do území působnosti MAS Havlíčkův kraj, o.p.s. V současné době působí MAS Zubří země na území 69 obcí.

Při zakládání a rozšiřování MAS byla brána na zřetel zejména homogenita území, kdy členské obce vykazovaly obdobnou typologii a stejné či velmi podobné výchozí podmínky. Území MAS Zubří země mělo vždy venkovský charakter. Pro sídelní strukturu regionu je charakteristická její členitost, rozdrobenost a relativně velká hustota. Venkovské osídlení je

rozdrobena do velkého počtu malých sídel a obcí (*počet obyvatel do 200 má až 36 obcí, 52,2 %*). To v sobě skrývá velké finanční nároky (a z toho vyplývající problémy) na zajištění odpovídající dopravní obslužnosti, vybavení území technickou infrastrukturou apod.

Tyto společné problémy a charakteristiky jsou obecně pro tvorbu strategie rozvoje regionu jako celku a realizaci společných projektových záměrů zásadním předpokladem. Největšími sídly jsou města Bystřice nad Pernštejnem s více jak 8 tis. obyvateli a Nové Město na Moravě s více jak 10 tis. obyvateli, které jsou zároveň hlavními spádovými centry regionu.

Území MAS je ohraničeno východně hranicí Kraje Vysočina (*nejvýchodnější část*) a severovýchodně reliéfem Žďárských vrchů. Severní hranice se nachází v blízkosti okresního města Žďár nad Sázavou. Na jižní hranici navazuje na území MAS Most Vysočiny, které víceméně kopíruje území Mikroregionu Velkomeziříčsko-Bítešsko s mnoholetou tradicí.

Územím protékají dvě hlavní řeky a to Svatka a Bobrůvka, jejímž soutokem s Libochovkou vzniká Loučka, která poblíž Tišnova ústí do Svatky. Dále se zde vyskytují menší toky-Fryšávka, Bystřice, Nedvědička. Celá oblast patří do povodí řeky Moravy.

Území MAS se nachází v regionu NUTS II Jihovýchod, na území krajů Vysočina a Jihomoravského (*do roku 2004 pouze na území Kraje Vysočina*), v okresech Žďár nad Sázavou a Brno-venkov.

V roce 2007 byl vytvořen formou komunitního plánování Strategický plán Leader MAS Zubří země na období 2008-2013.

Prioritní osa č. 1: Rozvoj drobného podnikání a vytváření příznivých podmínek pro rozvoj cestovního ruchu

- 1.1 Modernizace ubytovacích a sportovních zařízení
- 1.2. Doprovodná infrastruktura cestovního ruchu
- 1.3 Podpora zakládání mikropodniků a jejich rozvoje

Prioritní osa č. 2: Vytváření podmínek pro život na venkově

- 2.1 Rozvoj občanské vybavenosti
- 2.2 Rozvoj kulturního dědictví venkova

Prioritní osa č. 3: Zlepšení vzhledu obcí a zkvalitnění infrastrukturních podmínek

- 3.1 Péče o veřejná prostranství a zlepšení dopravní infrastruktury

1.12. Zdroje území pro realizaci strategie

1.12.1. Zdroje regionu a MAS

MAS Zubří země v současné době slučuje 69 obcí v Kraji Vysočina. Z celkového počtu 69 starostů jich tuto funkci vykonává pouze 19 v uvolněné formě. Zbývajících 50 starostů musí vedle řízení obce zastávat i své osobní zaměstnání. Ve většině obcí se na práci spojené s výkonem veřejné správy podílejí starosta, místostarosta a ekonom/hospodář/referent, popř. zastupitelé. Ve větších obcích jsou již na obecních úřadech zaměstnání pracovníci v jednotlivých odborech (Bystřice nad Pernštejnem, Nové Město na Moravě). Všechny obce v území MAS Zubří země jsou členem nějakého svazku obcí působících v regionu MAS (Novoměstsko, Bystřicko, Pernštejn).

Lidský kapitál regionu byl dále řešen v kapitole věnující se vzdělávání a finance v regionu na předfinancování projektů ze strany obcí, zemědělští podnikatelé jsou dle dotazování MAS také v zelených číslech a další podnikatelé povětšinou odpověděli, že mají finanční rezervy na financování projektů nebo už mají zkušenosti s půjčkami od finančních institucí.

Lidský a finanční kapitál samotné MAS Zubří země

Lidské zdroje v MAS Zubří země - pracovní tým je stabilizovaný a na velmi dobré úrovni.

Manažer MAS pro CLLD Ing. Jarmila Zemanová - vysokoškolské vzdělání v oboru Dopravní management, marketing a logistika, zkušenosti na MAS od roku 2006, s poradenstvím na dotace a regionálním rozvojem v rámci činnosti pro Mikroregion Bystřicko od roku 2005. Dále zkušenosti s dotačním obdobím 2007-2013.

Projektový manažer Mgr. Martin Svoboda – vysokoškolské vzdělání v oboru regionální geografie, zkušenosti 3 roky na MAS v rámci přípravy SCLLD a realizace projektu spolupráce.

Z pohledu finančního kapitálu MAS není vlastníkem nemovitostí ani výrazných finančních rezerv, avšak na účtu má menší rezervu. Vlastní pouze výstupy projektů spolupráce a nějaké vybavení kanceláře. Má však velmi dobré hodnocení od České spořitelny a není tedy problém získat finance na předfinancování své činnosti. MAS/o.p.s. nemá zatím výtěžnou činnost a je tedy závislá na obcích, mikroregionech či podnikatelích.

1.12.2. Nositelé rozvoje v území

Z níže uvedených analýz vyplývá, že významnými nositeli rozvoje území jsou obce, které připravují a realizují rozvojové záměry v oblastech od technické infrastruktury, přes zajištění služeb pro obyvatelstvo až po péči o venkovské prostředí či zázemí pro cestovní ruch a trávení volného času. Volení zastupitelé i ostatní pracovníci obcí na území MAS Zubří země disponují dlouholetými zkušenostmi v oblasti místního rozvoje a z využívání vlastních i externích finančních zdrojů. K důležitým aktérům patří také svazky obcí, které se nacházejí na území MAS Zubří země. Ty řeší společné problémy, regionální rozvoj a záměry členských obcí.

Kvalitní lidské zdroje veřejného sektoru (samospráva i pracovníci v oblasti státní správy) budou v období platnosti této strategie podstatnou podmínkou jejího úspěšného naplnění. Udržení a rozvoj profesně zdatných a zkušených pracovníků ve veřejném sektoru bude záviset především na vývoji rozpočtů obcí, popř. dalších veřejných subjektů.

Neméně důležitou roli při naplňování této strategie však kromě obcí hrají také podnikatelé, neziskové organizace, ale i jednotliví občané (resp. občanská společnost jako celek). V letech předcházejících prokázaly tyto subjekty schopnost nejen vytvářet a realizovat rozmanité rozvojové projekty financované z externích zdrojů, ale také aktivovat zdroje vlastní a používat je na aktivity přispívající ke zvyšování kvality života v regionu.

Z rozvoje aktivit místních podnikatelů i občanských organizací, z komunitního projednávání strategie vyplývá, že mají ochotu i schopnost zlepšovat svou činnost a přispívat tak k rozvoji regionu v široké škále oblastí. V případě podnikatelů jde především o:

- Potřebu zvyšování efektivity vlastní činnosti – využívání inovativních postupů a technologií posilujících jejich konkurenceschopnost
- Ochotu navazovat smysluplná partnerství s veřejným sektorem – především spolupráce s obcemi na projektech, které vytvářejí přínosy pro obyvatele regionu (vytváření pracovních míst, revitalizace nevyužívaných objektů atd.)

Občanské spolky jsou aktivní téměř ve všech obcích regionu. Jak je patrné z nadcházejících kapitol, stojí za širokou škálou aktivit. Spolky zaměřené na aktivní trávení volného času (především sportovní a kulturní aktivity) dlouhodobě usilují o zkvalitňování své činnosti. Rozvoj jejich činnosti formou modernizace či rozšíření zázemí, akcí pro veřejnost či

zvyšování odborných znalostí prokazatelně přispívá ke zvyšování jejich potenciálu zvyšovat kvalitu života obyvatel regionu.

Určitou roli v aktivaci lidského potenciálu pro potřeby rozvoje regionu hraje také MAS Zubří země. V letech 2013-2014 prokázala MAS nezastupitelnou roli při integraci činností jednotlivých aktérů místního rozvoje i rozvoji synergií mezi nimi. Další důležitou rolí místní akční skupiny je zprostředkovávat členům místního partnerství informace o příležitostech rozvoje a propojování aktivit místních aktérů napříč sektory. Tato činnost probíhá především na základě realizací projektů spolupráce.

Neméně významnou skupinu pro realizaci této strategie tvoří spolky a další neziskové subjekty zaměřené na regionální rozvoj, péči o krajinu, řešení sociálních problémů atd. Také tyto organizace plánují realizovat několik projektů, které budou dále rozvíjet jejich činnost.

Pokud jde o podnikatelskou činnost, na území MAS funguje mnoho aktivních firem a podnikatelů, jejichž činnost má přesah do rozvojových témat řešených touto strategií.

Tab. 5 Popis hlavních nositelů rozvoje

Název nositele	Činnost
Sociální oblast	
Diecézní charita Brno – Oblastní charita Žďár nad Sázavou (sídlo: Žďár n. S.)	Charita Žďár n. S. provozuje na území MAS (Bystřice n. P.) zařízení jako např. Charitní ošetrovatelská služba, Charitní pečovatelská služba, Domácí hospicová péče, Kopretina – centrum pro rodiče s dětmi (Radešínská Svratka, Bystřice n. P.), Denní stacionář Bystřice nad Pernštejnem – pobočka denního stacionáře Nesa, Osobní asistence, Nadosah – nízkoprahové zařízení pro děti a mládež atd.
Portimo, o.p.s. (sídlo: Nové Město n. M.)	Vzniklo k 1. 7. 2013 transformací Sdružení Nové Město na Moravě o.s. Obecně prospěšná společnost realizuje: <ul style="list-style-type: none"> • Občanskou poradnu • Osobní asistence • EZOP – nízkoprahové zařízení pro děti a mládež – poskytuje zázemí dětem a mládeži od 6-20 let, které se nacházejí v nepříznivé životní situaci nebo jí jsou ohroženi. • Sociálně aktivizační služby pro rodiny s dětmi – pomoc a podpora rodinám s dětmi, které se dostaly do nepříznivé životní situace • Ranou péči – bezplatná sociální služba, která má pomoci a podpořit rodiny s dětmi do 7 let se zdravotním postižením, předčasně narozené a s nerovnoměrným vývojem
Novoměstské sociální služby	Posláním příspěvkové organizace je poskytovat pečovatelské služby osobám, které se z důvodu věku, chronického onemocnění nebo

(sídlo: Nové Město n. M.)	zdravotního postižení ocitli v nepříznivé sociální situaci a vyžadují pomoc jiné osoby.
Kolpingovo dílo České republiky o.s. (TK Sejřek) (pobočka: Sejřek)	Provozuje terapeutickou komunitu Sejřek, která pomáhá lidem závislým na drogách. Na léčebný program navazuje praktický program pracovní rehabilitace. TK Sejřek nabízí pro klienty dva typy dílny – dílna uměleckého kovářství a zámečnictví a keramická dílna.
Kulturní, sportovní a zájmová činnost	
Zapnuto Bystřice, o.s. (sídlo: Bystřice n. P.)	Občanské sdružení je pořadatelem společensko-kulturního festivalu Bystřické léto, jehož součástí je i bigbítový festival Pelíšek fest.
KUMŠT, o.s. (sídlo: Bystřice n. P.)	Organizátor fotografického festivalu Zrcadlení, vždy jedno ze soutěžních témat je zaměřeno na region Bystřicko.
Lysina Lenina o.s. (sídlo: Křídla)	Připravuje akce, které v běžné nabídce chybí. Občanské sdružení je tvůrcem hudebního festivalu Křídla a divadelního festivalu Sběrka motýlů.
Zámecký statek o.s. (sídlo: Dolní Rožinka)	Hlavní činnost subjektu je organizace parawesternu (westernové ježdění, zaměřené na postižené spoluobčany). Patří mezi významné subjekty v oblasti práce s dětmi, mládeží a postiženými v regionu Vysočiny. Dále organizují pobyty a letní tábory na statku. Pro svou činnost využívají chov koní, rekreační ježdění a PPJ (psychologicko-pedagogické ježdění).
Sportovní kluby a tělovýchovné jednoty	<p>SK Nové Město na Moravě – od roku 1934 klub pořádá závody Zlatá lyže. V současné době se klub snaží o výchovu nových talentů, pořadatelskou činnost závodu Zlatá lyže, MS v Biatlonu v nové Vysočina aréně a pořádání dalších akcí (např. Štěpánské závody, Po stopách Zlaté lyže, dětské párkové závody apod.)</p> <p>SK Pernštejn Nedvědice – ve spolupráci s městysem Nedvědice pořádá tradičních Slavností Pernštejnského panství, podílí se na sportovním a kulturním životě v Nedvědici. Patří mezi aktivní členy MAS.</p> <p>SK Bystřice nad Pernštejnem – pořadatel letního kina v Bystřici n. P., podílí se na sportovním a kulturním životě v Bystřici n. P.</p> <p>TJ Jiskra Víř – pořadatel akce Běh Bystřickem přes Vířskou přehradu, mezinárodní akce Malý svratecký maraton, Běhu Vířem mládeže a dorostu, podílí se na sportovním a kulturním životě ve Vířu</p> <p>TJ Rozsochy – podílí se na sportovním a kulturním životě v Rozsochách, organizuje tradiční Masopustní ostatky, patří mezi členy MAS.</p> <p>Na území MAS působí TJ či SK v každé větší obci MAS, kde jsou aktivní a spolupodílí na sportovním a společenském životě a na dobrovolnické činnosti v obcích.</p>

<p>Sbory dobrovolných hasičů</p>	<p>SDH Vítochov – v roce 2012 získali titul Nositel tradic Bystřicka za pořádání tradiční Cyrilometodějské pouti ve Vítochově. Podílí se na společenském životě v obci.</p> <p>SDH Blažkov – v roce 2014 získali titul Nositel tradic Bystřicka za pořádání tradičních Blažkovských závodů přes lávku. Podílí se na společenském životě v obci.</p> <p>SDH Nová Ves u Nového Města na Moravě – podílí se na bezpečnosti v obci. Každoročně se účastní hasičských závodů a pořádá tradiční maškarní bál, dětský karneval a masopust.</p> <p>SDH působí téměř v každé obci MAS, ve kterých přispívají k rozvoji společenského života a dobrovolnické činnosti (např. SDH Ubušinek – patron Hraběcí studánky).</p>
<p>Skauting (sídlo: Nové Město n. M.)</p>	<p>Snaží se o výchovu dětí, aby ctily hodnoty hrát fér, spolupracovat s ostatními, být ohleduplný k okolnímu prostředí, mít vztah k přírodě, respektovat mravní hodnoty.</p>
<p>Šikland, a.s. (sídlo: Zvole nad Pernštejnem)</p>	<p>Šikland je komplex 3 zábavních areálů s největší nabídkou služeb a zábavy v České republice. Největším je areál Šiklův mlýn ve Zvoli nad Pernštejnem, známý jako westernové městečko, další pak strašidelný zámek Draxmoor a Fotopark Krokodýl v Dolní Rožínce. Mezi další aktivity patří nabídka ubytování, organizování školních, firemních a rodinných akcí, dětských a senior táborů, prostor pro školení a veletrhy, dále organizace motoristických akcí.</p>
<p>Sportovní a rekreační areál Borovinka (sídlo: Domanín, Bystřice n. P.)</p>	<p>V areálu se nachází ubytování, tenisové kurty, minigolfové hřiště, pétanque, restaurace a minipivovar. Dále se v areálu pořádají kulturní a společenské akce.</p>
<p>Areál sportu a kultury s.r.o. (sídlo: Bystřice n. P.)</p>	<p>Společnost provozuje víceúčelovou sportovní halu, venkovní koupaliště a víceúčelové hřiště, fotbalové hřiště s umělou trávou III. generace v Domaníně, Sporthotel a KD Bystřice n. P. Dále organizuje dlouhodobé sportovní soutěže ve sportovní hale a kulturní akce v KD.</p>
<p>Vzdělávací činnost</p>	
<p>ZŠ zapojené do projektu spolupráce MAS – Bystřice nad Pernštejnem, Dolní Rožínka, Rozsochy, Unčín, Věcov, Nové Město na Moravě, Jimramov, Štěpánov nad Svratkou, Prosetín, Nedvědice, Vír, Bobrová, Rožná, Strážek</p>	<p>Podílejí se na výchově nové generace občanů. Podporují základní vzdělávání dětí a podílí se na ekologické výchově dětí prostřednictvím environmentální výuky. ZŠ se zapojují také do neziskových aktivit a dobrovolnické činnosti. ZŠ Bystřice nad Pernštejnem Nádražní ul. a ZŠ Nové Město na Moravě se specializací v oboru výpočetní techniky se řadí ke školám s titulem Ekoškola. Snaží se o vedení dětí k lásce k přírodě a snaží se je naučit, jak přírodu chránit před negativními vlivy.</p> <p>ZŠ Nové Město n. M. – se účastní projektu Ekoškola, Zdravá škola, Charitativních projektů (adopce na dálku, adopce zvířete z jihlavské</p>

	<p>ZOO, dobročinných sbírek), třídění odpadů, sběr papíru, sběr víček z PET lahví apod.</p> <p>ZŠ Bystřice nad Pernštejnem - se účastní projektu Ekoškola, třídění odpadu, projekt partnerství škol Comenius, projekt Tvořivá škola.</p>
VOŠ a SOŠ zemědělsko-technická Bystřice n. P.	Škola není jenom nositelem vzdělání regionu, ale svým aktivním zapojením je také hybatelem sportovních a společenských aktivit města. Patří mezi aktivní členy MAS.
Gymnázium Vincence Makovského se sportovními třídami Nové Město na Moravě	Všeobecné gymnázium, čtyřleté a víceleté. Nabízí možnost studia s individuálním plánem žákům, kteří se aktivně věnují atletice, běžeckému lyžování, biatlonu, severské kombinaci a rychlobruslení. Novoměstské gymnázium studovala například několikanásobná olympijská vítězka v rychlobruslení Martina Sáblíková a další významní sportovci dnešní doby. Zapojuje se do projektů EU peníze středním školám, Přírodní a technické obory – výzva pro budoucnost, Poznejme Vysočinu nástroji GIS, Jazykové projekty.
Regionální rozvoj	
Obce	<p>Nové Město na Moravě – město bylo od počátků lyžařskou velmocí a od roku 1934 se v Novém Městě každoročně pořádá závod Zlatá lyže v mezinárodním měřítku. Nové Město je i centrem turistickým. Pro návštěvníky i místní pestrý program nabízí Horácká galerie, Horácké muzeum, kino i amatérské divadlo. Z projektů rozvíjejících město lze uvést například budování singletracků, naučných stezek, rekonstrukce a revitalizace parku, obnova tradičních festivalů na novoměstském koupališti, setkání Nových měst NOVA CIVITAS a další. Zasadilo se o vybudování Vysočina arény, která je dějištěm mezinárodních lyžařských, biatlonových i cyklistických závodů a tréninků lyžařů. V roce 2015 byly vybudovány Městské lázně - relaxační centrum s krytým bazénem, saunou a posilovnou. Do budoucna se také možná počítá s vybudováním rychlobruslařské dráhy, která bude 1. v ČR.</p> <p>Bystřice nad Pernštejnem – je přirozeným, správním, ekonomickým i kulturním centrem Bystřicka. Největší stavební rozmach je spojen s těžbou uranové rudy v 60. letech 20. století. V průběhu několika desítek let město ztrojnásobilo počet obyvatel. Město aktivně podporuje spolkový a kulturní život, činnost mikroregionu Bystřicko a MAS (jeden ze zakladatelů). Dále nabízí kulturní a informační zařízení (KD, TIC – organizátor výherní a poznávací akce „S Vodomilem Zubří zemí“, muzeum s výstavními prostory). V současnosti se město zaměřuje také na rozvoj sportovních možností (tenisová hala, sportovní areál, zimní stadion, lanové centrum, koupaliště, víceúčelová sportovní hala), na podporu turistiky (EDEN – Centrum zelených vědomostí, budování nových cyklistických stezek) a šetrných forem cestovního ruchu (naučné stezky, Zubří stezky, Bystřická zastavení atd.).</p>

	<p>Vír – sportovní a kulturní centrum. Pořadatel nadregionálně významných běžeckých závodů, turistických pochodů, cyklistických závodů a kulturního festivalu. Ledová stěna Vír je součástí vznikajícího lezeckého parku. Obec je provozovatelem turistické ubytovny a bowlingové dráhy, aktivně podporuje neziskové aktivity a ve Vířské univerzitě třetího věku poskytuje vzdělávací kurzy pro seniory.</p> <p>Dalečín – v obci se každoročně konají hudební festivaly Zastávka Dalečín a Tolenstein fest, v nedaleké Písečské zmoli se jezdí každoročně motocrossové závody Vysočina MX CUP.</p> <p>Nedvědice – sportovní a kulturní centrum. Spolupořadatel nadregionálně významné akce Slavnosti Pernštejnského panství. Aktivně podporuje spolkovou činnost v obci a rozvoj turistiky (Po naučných stezkách hradu Pernštejn – Smrček) a rozvíjí infrastrukturu pro cestovní ruch.</p> <p>Bobrová – nabízí možnost využít středisko pečovatelské služby Bobrová poskytující pečovatelské služby pro seniory a občany se zdravotním postižením či jiným omezením. Každoročně je zde pořádáno setkání harmonikářů, tvůrčí dílny apod.</p> <p>Jimramov – je místem legendárních Broučků od národního umělce Jiřího Trnky, historické a kulturní centrum s památkovou zónou. V městysi je vybudovaná Síň rodáků, ve které se nachází originální dioráma Broučků. Jimramov nabízí služby Domu s pečovatelskou službou pro osoby s chronickým onemocněním, se zdravotním postižením a pro seniory. Tradičně je zde pořádán Regionální turnaj v rybolovu družstev, sousedské posezení, výstavy obrazů a další.</p> <p>Všechny další obce na území MAS jsou přirozenými nositeli rozvoje regionu.</p>
Mikroregiony	<p>Bystřicko – od mikroregionu vzešel první impulz pro založení MAS a stal se jedním ze zakladatelů. Organizuje kulturní, společenské a vzdělávací akce (Bystřicko čte dětem, Putovní letní kino, Hry bez hranic, Nositel tradic Bystřicka, dětské soutěže), poskytuje poradenství a pomoc při získávání dotací pro členské obce, spolupodílí se na rozvoji cestovního ruchu a na spojování aktivit obcí do společných projektů.</p> <p>Pernštejn – patří mezi aktivní členy MAS, působí v oblasti rozvoje cestovního ruchu regionu (provozovatel TIC) a společenského života.</p> <p>Novoměstsko – je významný pro členské obce, napomáhá s jejich správou, poskytuje dotační poradenství členským obcím. Dále modernizuje běžecké lyžařské trasy a obnovuje jejich značení.</p>
Podnikatelská činnost	

<p>Centrum Eden, s.r.o. (Centrum zelených vědomostí) (sídlo: Bystřice n. P.)</p>	<p>V roce 2015 bylo otevřeno centrum šetrného cestovního ruchu, poznání a vzdělání. Centrum zelených vědomostí je místo, kde se setkává minulost s budoucností, historie s futuristickými vizemi. Projekt CZV je výjimečný i v evropském kontextu (<i>zařazen do strategických projektů Kraje Vysočina</i>). V centru se nachází panský dvůr s pivovarem, replika lidového vesnického bydlení. Kontrastem je futuristická stavba skleněné pyramidy plná moderních technologií. Na areál navazuje hippostezka a sad tradičních ovocných dřevin. EDEN má potenciál stát se hybnou silou regionu.</p>
<p>Okresní hospodářská komora Žďár nad Sázavou (sídlo: Žďár n. S.)</p>	<p>Poskytuje poradenské a konzultační služby svým členům v otázkách spojených s podnikatelskou činností, organizuje vzdělávací činnost a spolupracuje s orgány státní správy v zajišťování informačního servisu a při řešení problémů zaměstnanosti.</p>
<p>Lesy ČR, s.p. (LS Nové Město n. M.) (sídlo: Nové Město n. M.)</p>	<p>Hlavní náplní činnosti podniku je obhospodařování lesního majetku ve vlastnictví státu. Podnik se angažuje také i v oblasti neziskových aktivit a osvěty. Patří mezi partnery projektu spolupráce MAS.</p>
<p>Lesní společenství obcí, s.r.o. (sídlo: Karasín, Bystřice n. P.)</p>	<p>Hlavní náplní činnosti podniku je obhospodařování lesního majetku ve vlastnictví obcí Bystřicka. Provozuje lesní školku Vanová a stylové ubytování Na Hájence. Podnik se angažuje také i v oblasti neziskových aktivit, osvěty, cestovního ruchu a rozvoji šetrných možností využití pro návštěvníky lesa. Patří mezi aktivní členy MAS a partnery projektu spolupráce MAS.</p>
<p>Nemocnice Nové Město n. M., příspěvková organizace (sídlo: Nové Město n. M.)</p>	<p>Provoz byl zahájen 15. 11. 1940. Novoměstská nemocnice je největším zaměstnavatelem v Mikroregionu Novoměstsko a blízkého okolí. Poskytuje zdravotnické a nemocniční služby pro občany celého okresu Žďár n. S. V letech 2008 – 2011 nemocnice realizovala projekt z podpory fondů EU výstavbu pavilonu interních oborů.</p>
<p>Wera Werk, s.r.o. (sídlo: Bystřice n. P.)</p>	<p>Druhým největším zaměstnavatelem na Bystřicku, ovšem přínos této firmy není jen v rovině nabídky pracovních míst, ale také v aktivním zapojení do kulturního, společenského a sportovního dění na Bystřicku. Velmi prospěšná je také spolupráce této firmy s VOŠ a SOŠ Bystřice nad Pernštejnem při přípravě studentů na budoucí povolání formou stipendií a nabídkou odborné praxe.</p>
<p>Medin, a. s. (sídlo: Nové Město n. M.)</p>	<p>Společnost je jedním z největších zaměstnavatelů v Novém Městě na Moravě. Zabývá se vývojem, výrobou a distribucí lékařských nástrojů a implantátů. MEDIN se řadí k největším evropským výrobcům zdravotnických prostředků.</p>
<p>Agroekofarma a penzion Kadeřávek (sídlo: Věcov)</p>	<p>Agrofarma hospodařící ekologickým způsobem podle tradice jejich předků vlastní chov ovcí. Farma vyrábí domácí ovčí a kozí sýry. Na agrofarmě je možnost ubytování v rodinném penzionu Kadeřávek, který nabízí pro návštěvníky možnost se seznámit s chovem ovcí a koní, projížďky traktorem. Nabízí možnost projížďky na koních a využití</p>

	cyklotras po Žďárských vrších nebo lyžařských tras v okolí. Dále penzion nabízí výuku speciálních kurzů, jako např. spřádání vlny, zpěv atd.
Penzion a statek Opajda (sídlo: Horní Rožínka)	Nabízí nevšední ubytování na statku, středověkou krčmu, bazén, wellness centrum a vyrábí ekologické produkty.
Penzion Vrchovina (sídlo: Nové Město n. M.)	Rekreační zařízení nabízející služby ubytovací, restaurační, možnost využít bowlingové dráhy. V posledních letech se v penzionu pořádají školy v přírodě, kterých se účastní i děti z brněnských škol a byl využíván jako ubytovací zařízení pro sportovce české biatlonové reprezentace.
Cormen s.r.o. (sídlo: Bystřice n. P.)	Společnost patří mezi významné zaměstnavatele Bystřicka, zaměřuje se na výrobu kosmetiky, bytové a průmyslové drogerie, chemie a dezinfekce. Nejnovějším počinem je zavádění nových, ekologicky šetrných mycích a čisticích prostředků. Drží se na špici mezi českými firmami ve svém oboru.
Farma Mansberk (sídlo: Sejřek)	Na farmě se nachází jezdecká stáj a chovatelská stanice koní, pila Mansberk. V areálu se nachází jízdárna. Farma nabízí výcvik koní i jezdců, prodej koní a poradenství v oblasti koupě a výcviku koní, sportovní přípravu, ustájení, přibližování dříví koňmi, hippoterapie a hiporehabilitace, vodění na koních dětí i dospělých a další.

Zdroj: vlastní zjišťování MAS Zubří země 2014

1.12.3. Vlastní prostředky území

Cílem této kapitoly je provést orientační odhad finanční kapacity subjektů na území MAS a financovat, resp. spolufinancovat ze svých zdrojů rozvojové projekty. Odhad objemu vlastních prostředků území je důležitý z hlediska schopnosti obcí i soukromých subjektů na území MAS financovat projekty, které plní cíle této strategie.

K odhadu objemu vlastních disponibilních zdrojů byla použita data o spolufinancování dotačních projektů z Operačního programu Životní prostředí (OP ŽP, obce i soukromé subjekty), z Programu rozvoje venkova v letech 2008 – 2013 (PRV, obce) a z Regionálního operačního programu Jihovýchod. Důvody pro čerpání dat právě z těchto dvou programů jsou následující:

- Z uvedených zdrojů obce v minulém programovacím období čerpaly velkou část dotací na realizaci svých rozvojových záměrů (cca 80 – 90 %),
- Uvedené zdroje poskytují relativně přesná statistická data o čerpaných dotacích a spolufinancování subjektů do úrovně obcí.

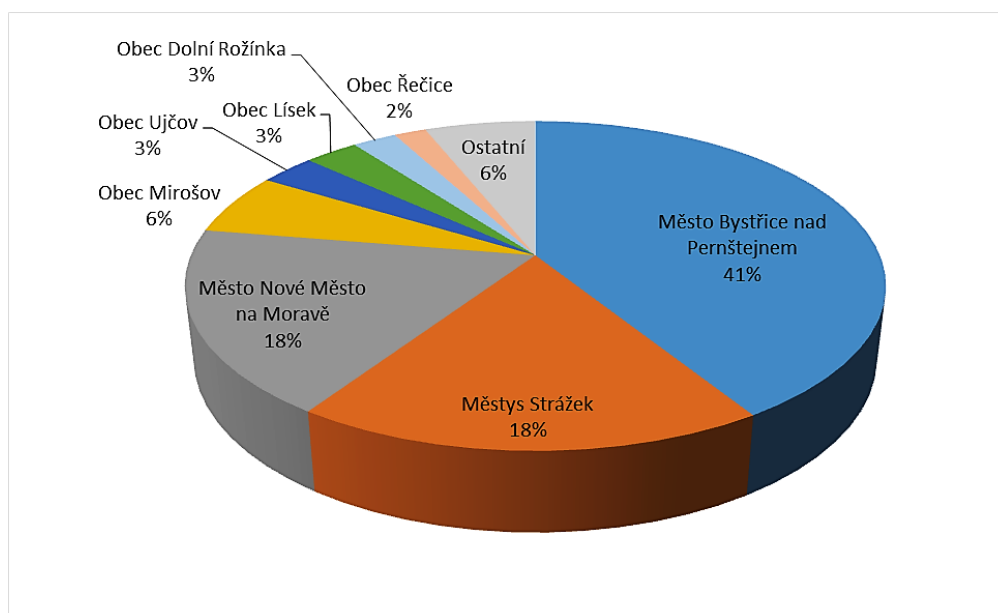
Z následující tabulky je patrné, že z OP ŽP a PRV obce v letech 2008 – 2013 obdržely dotace ve výši 226,8 mil Kč, které doplnily vlastním financováním ve výši 84,5 mil. Kč. Rozdělení částky kofinancování mezi jednotlivé obce je uvedeno v grafu níže. Soukromé subjekty na území MAS čerpaly a ze svých zdrojů doplňovaly částku 2,5 – 3 krát nižší.

Tab. 6 Celkové náklady projektů, výše dotace a vlastní financování obcí a soukromých subjektů na území MAS Zubří země z Operačního programu Životní prostředí a z Programu rozvoje venkova.

Subjekt	Celkové náklady projektů	Dotace	Vlastní financování
Obce na území MAS	311 378 006	226 849 783	84 528 223
Soukromé subjekty	94 101 539	57 237 219	36 864 320

Zdroj: MŽP ČR, 2014 a MZ ČR 2014.

Další významné finanční prostředky čerpaly obce na území MAS z ROP Jihovýchod. Celková alokovaná částka na projekty z tohoto programu v letech 2008 – 2013 je **339 741 tis. Kč**. Seznam konkrétních projektů je pro ilustraci uveden v příloze 13 této strategie.



Obr. 7 Podíl jednotlivých obcí na území MAS Zubří země na spolufinancování projektů z OP ŽP a PRV v letech 2008 – 2013. zdroj: MŽP ČR, 2014 a MZ ČR, 2014.

Za předpokladu odhadového podílu 85 % uvedených programů na dotačních příjmech obcí v letech 2008 – 2013 lze kapacitu obcí spolufinancovat (např. za použití investičních úvěrů) své rozvojové záměry odhadnout na cca 150 mil. Kč za uvedené šestileté období, tedy cca 25 mil. Kč ročně.

1.12.4. Územní plánování a rozvojová území

Vybavenost obcí z pohledu územně plánovací dokumentace je na poměrně dobré úrovni. Více jak 70 % obcí (49 obcí) má schválené územní plány. 6 obcí má územní plány rozpracované. Ostatní obce mají zpracované urbanistické studie. Pouze dvě obce (Moravecké Pavlovice a Radešín) nemají žádnou územně plánovací dokumentaci viz obr. 8.

Na území MAS Zubří země se nachází několik významných rozvojových území, které mohou sloužit k rozvoji daného odvětví. Detailnější přehled těchto území je uveden v předchozích kapitolách, takže tato kapitola jejich jednotlivé typy pouze stručně shrnuje.

Mezi rozvojová území řadíme pro naše potřeby brownfields, rekreační oblasti min. regionálního významu a kulturní památky. V MAS Zubří země evidujeme celkem 13 lokalit brownfields (více v kapitole 2.1.2.1). Tyto opuštěné lokality se mohou po revitalizaci znovu využívat pro průmyslovou či jinou výrobu a není nutné zakládat další průmyslové plochy na tzv. zelené louce. Příkladem může být areál bývalého podniku BOS, a.s. v Bystřici nad Pernštejnem. Areál je stále v dobrém technickém stavu a po drobných úpravách může být opět využíván k výrobě či obchodu.

Mezi významné rekreační oblasti patří Žďárské vrchy, které zasahují do severní části našeho území. Toto území patří do stejnojmenné chráněné krajinné oblasti. Oblast je celoročně hojně turisticky navštěvovaná. V zimě nabízí dostatek upravených lyžařských tras a upravených sjezdovek. V ostatních obdobích se stává rájem cyklistů a pěších turistů. V nedaleké Vysočina aréně se pořádají sportovní akce světového významu např. Mistrovství světa v biatlonu 2013, Světový pohár horských kol v roce 2013, 2014 a v roce 2015 Světový pohár v biatlonu. Vysoký potenciál k rozvoji cestovního ruchu má i oblast Bystřicka, jelikož v roce 2010 získalo Bystřicko titul EDEN – Vyhlášený turistický region 2010 na téma Voda jako turistický cíl. Tímto územím protéká řeka Svatka, která vytváří hluboké údolí se skalními výchozy. Část oceněného regionu se nachází v přírodním parku Svratecká hornatina.

Významnou kulturní památkou nadregionálního významu je hrad Pernštejn u městyse Nedvědice. Hrad byl v roce 1995 zařazen mezi národní kulturní památky a jeho exteriéry i interiéry jsou významnou filmovou lokalitou. Další významné kulturní památky a turistické lokality jsou popsány v kapitole 2.1.5.

1.13. Způsob zpracování SCLLD

Při zpracování SCLLD bylo postupováno v rámci zásad komunitního plánování. Na zpracování SCLLD se podíleli zaměstnanci MAS Zubří země, místní odborníci z řad starostů obcí, podnikatelů a zástupců NNO, široká veřejnost, strategii také připomínkovali profesionálové v oboru regionálního rozvoje a akademici. Byly osloveny všechny členské obce a jejich prostřednictvím i NNO a podnikatelé, aby připravily zásobník projektových záměrů z nejrůznějších oblastí ve svém území na období let 2014 - 2020. Byly sestaveny dotazníky obsahující otázky ze všech oblastí zkoumaných v CLLD. Tyto dotazníky byly odeslány všem členům MAS a subjektům v databázi MAS a komunitních projednávání byly předkládány účastníkům. Všechny obce MAS byly kontaktovány s prosbou o komunitní projednání SCLLD v jejich území za účasti představitelů obcí, podnikatelů, NNO i veřejnosti. V roce 2013 se uskutečnily celkem 4 veřejná projednání přípravy SCLLD ke zjištění potřeb území. Na zasedání některých mikroregionů působících v MAS byli starostové blíže informováni o SCLLD a potřebě jejího komunitního projednání. Ve větších obcích (buď samostatně, nebo v rámci sezení mikroregionů) bylo uskutečněno sezení se zástupci města, podnikatelského a neziskového sektoru a veřejnosti, kde byly účastníkům prezentovány informace o SCLLD a kde na základě jejich podnětů byly stanoveny potřeby a problémy, které se staly podkladem pro SWOT analýzu za celé území MAS Zubří země. Výstupy ze zápisů z komunitního projednání a podrobný popis zpracování SCLLD jsou prezentovány v příloze č. 3. V průběhu prvního kola projednávání byla sestavena analytická část strategie obsahující základní charakteristiku regionu MAS z pohledu nejrůznějších oblastí.

V roce 2014 následovalo specializované dotazníkové šetření včetně konzultace s vymezenými cílovými skupinami a druhé kolo komunitního projednávání, které bylo zaměřeno na projednávání cílů rozvoje území. V průběhu druhého kola byla především připomínkována a upravována SWOT analýza za jednotlivé oblasti, cíle rozvoje území a byly sbírány další důležité podklady pro tvorbu SCLLD.

Sběr informací pro analytickou část vycházel zejména z dat jednotlivých obcí a mikroregionů, Českého statistického úřadu, Ministerstva práce a sociálních věcí, RIR Kraje Vysočina, Agentury ochrany přírody a krajiny ČR a dalších. Strategická část SCLLD pak vycházela rovněž z komunitního plánování, ke strategii komplementárních dokumentů v rámci MAS, Kraje

Vysočina a vyšších celků a implementační část SCLLD pak z fungování MAS Zubří země, standardů, zákonů, zkušeností dalších MAS.

1.14. Řešitelský tým

Řešitelským týmem, který se podílel na zpracování SCLLD, byli zaměstnanci MAS Zubří země v čele s Ing. Jarmila Zemanovou, ředitelkou MAS (zkušenosti v dotačním poradenství a regionálním rozvoji), členové MAS Zubří země, zástupci NNO, podnikatelé a široká veřejnost z území MAS. Na připomínkování a zpracování strategie se podílela také široká veřejnost a lidé z praxe regionálního a strategického plánování Ing. Mgr. Jakub Mareš a akademici v čele s doc. RNDr. Václavem Touškem, CSc. Celý tým koordinovala ředitelka MAS. Na úspěšném průběhu komunitních projednání se podílela Ing. Iva Kršňáková z MAS Rokytná o.p.s. v rámci odborného koučingu. Průběžně byly jednotlivé kroky konzultovány a velice věcně připomínkovány ze strany p. Mareše. Ve výsledku se tým vhodně doplňoval a velmi dobře fungoval.

1.15. Odpovědnost za realizaci

Programový výbor MAS jako hlavní rozhodovací orgán, ponese zodpovědnost za činnosti dle statutu MAS – předseda – PhDr. Petr Čermák.

Zodpovědnost za realizaci CLLD bude především na vedoucím pracovníku pro CLLD – Ing. Jarmila Zemanové a na manažerech MAS v rámci programů CLLD. Tito lidé mohou dále delegovat činnosti a hlídat si jejich plnění u kanceláře MAS – zaměstnanců MAS, kde se počítá se zapojením dalších pracovníků (animace, podpora v rámci výzev).

1.16. Popis způsobu vyhodnocování SCLLD

Plán vyhodnocování

Vyhodnocení SCLLD se bude dle Plánu evaluace skládat ze souboru činností (především hodnocení předem stanovených ukazatelů), které budou vykonávat Kontrolní výbor spolu s Programovým výborem a ředitelem/manažerem MAS.

Postupy vyhodnocování

Pracovníci, kteří budou evaluaci provádět, budou sledovat vybrané ukazatele plnění celého SCLLD, jednotlivých programů, cílů, opatření, indikátorů a rozpočtů. V případě, že by hrozilo, že některý ze stanovených cílů, indikátorů, by nebyl včas nebo úplně splněn, budou

provedena opatření k nápravě (např. intenzivní propagační kampaň před další výzvou, uspořádání mimořádného informačního semináře, osobní jednání s potenciálními žadateli apod.).

Zajištění evaluace (ex-ante, ad-hoc, on-going, ex-post)

- ex-ante provádí „evaluátoři“ před podáním žádosti (ověří splnitelnost vybraných cílů s kladným výsledkem)
- ad-hoc (případ od případu), tento druh evaluace bude zajištěn jen v případě potřeby (nahodile, při zjištění nedostatků)
- on-going evaluaci v průběhu realizace strategie budou zajišťovat „evaluátoři“, kde jim jako podklad bude sloužit veškerá dokumentace ve složce projektu žadatele. Budou průběžně sledovány a vyhodnocovány cíle a monitorovací indikátory. On-going evaluace bude plánována 1-2 krát do roka
- ex-post - po skončení realizace strategie provede evaluační skupina závěrečné vyhodnocení plnění všech stanovených cílů a indikátorů

Návrh způsobu zapracování výsledků vyhodnocování do SCLLD

Zjištěné výsledky „evaluátorů“ budou zpracovány do evaluační zprávy, ve které budou uvedeny i návrhy na zlepšení plnění monitorovacích ukazatelů (v případě jejich opožděného plnění nebo neplnění).

Zveřejňování výsledků vyhodnocování SCLLD

Výsledky evaluace strategie budou zveřejněny na webových stránkách MAS. Výsledky evaluace budou zveřejněny v nejkratším možném termínu po ukončení a vyhodnocení realizace SCLLD.

2. Analytická část

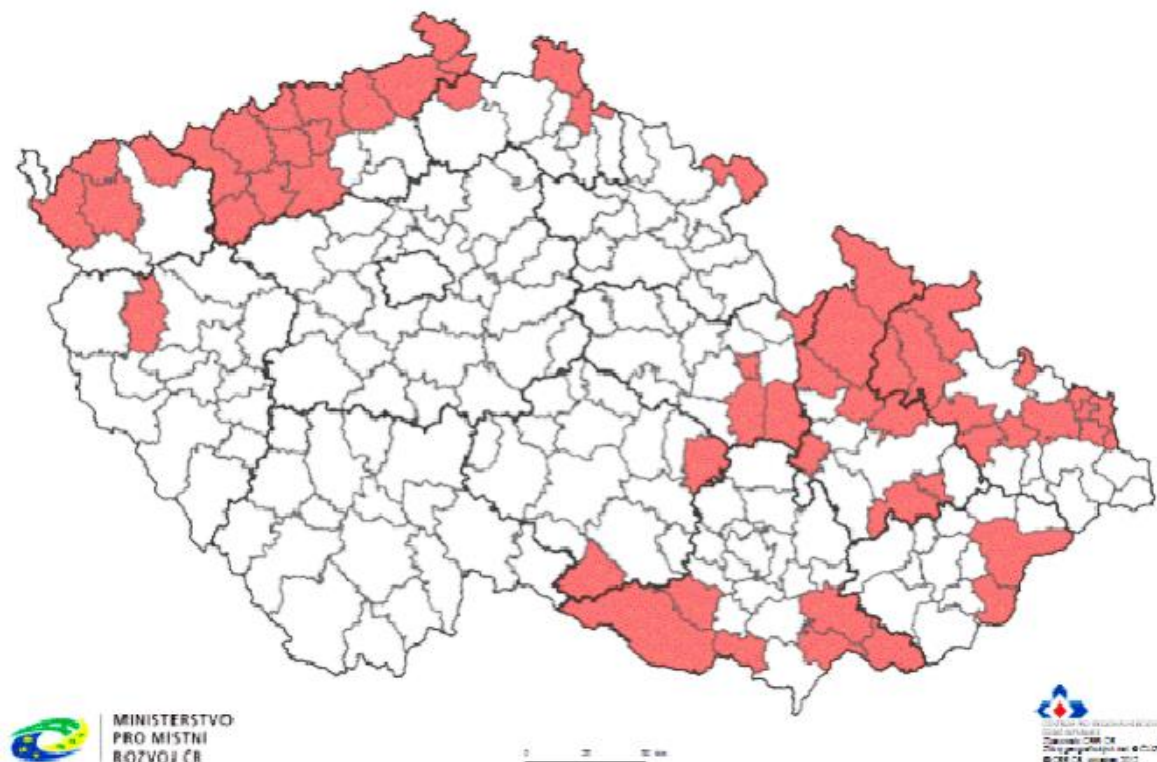
Analytická část obsahuje **všechny dílčí části a informace** požadované platným Metodickým pokynem pro využití integrovaných nástrojů v programovém období 2014 – 2020. Tyto informace jsou z metodických důvodů rozděleny do následujících kapitol:

- Kapitola **2.1. Socio-ekonomická analýza a analýza problémů a potřeb**: obsahuje všechny informace požadované v MPIN po části „**Socio-ekonomická analýza**“ (tj. „Aktuální popis stavu jednotlivých oblastí rozvoje území, zachycení hlavních trendů jejich vývoje, postihnutí vzájemných vazeb, jejich podmíněnosti a identifikace kvantitativních i kvalitativních předností či nedostatků“). Text této kapitoly zároveň obsahuje klíčové informace požadované v MPIN po části „**Analýza problémů a potřeb**“ (konkrétně „Identifikace problémů řešených ve SCLLD. Analýza představuje posouzení trendů spojených s problémovými, resp. rozvojovými oblastmi hospodářského a sociálního vývoje území v relevantním časovém období“). Důvodem spojení obou částí MPIN do jedné kapitoly je **logická provázanost a přímá návaznost popisu současného stavu na rozvojové problémy a potřeby území**.
- Kapitola **2.2. Souhrnná zjišťování názorů na problémy a potřeby území**: obsahuje výsledky té části **komunitní přípravy této SCLLD**, které byly zaměřeny na názory občanů, zástupců obcí a dalších subjektů na rozvojové problémy a potřeby území MAS jako celku a na jejich prioritizaci.
- Kapitola **2.3. Financování identifikovaných problémů a potřeb z ESI fondů**: obsahuje v soulad s požadavkem MPIN stručný přehled, které identifikované problémy (problémové okruhy, prioritní oblasti) a potřeby budou **řešeny prostřednictvím ESI fondů** s ohledem na možnosti financování v rámci integrovaného nástroje.
- Kapitola **2.4. SWOT analýza** je identifikací **hlavních rozvojových faktorů** působících na rozvoj oblasti v každém problémovém okruhu. SWOT analýza vychází z analytické části, z analýzy problémů a potřeb a komunitního projednávání potřeb území a je jedním z klíčových vstupů pro strategickou část.

2.1. Socio-ekonomická analýza a analýza problémů a potřeb

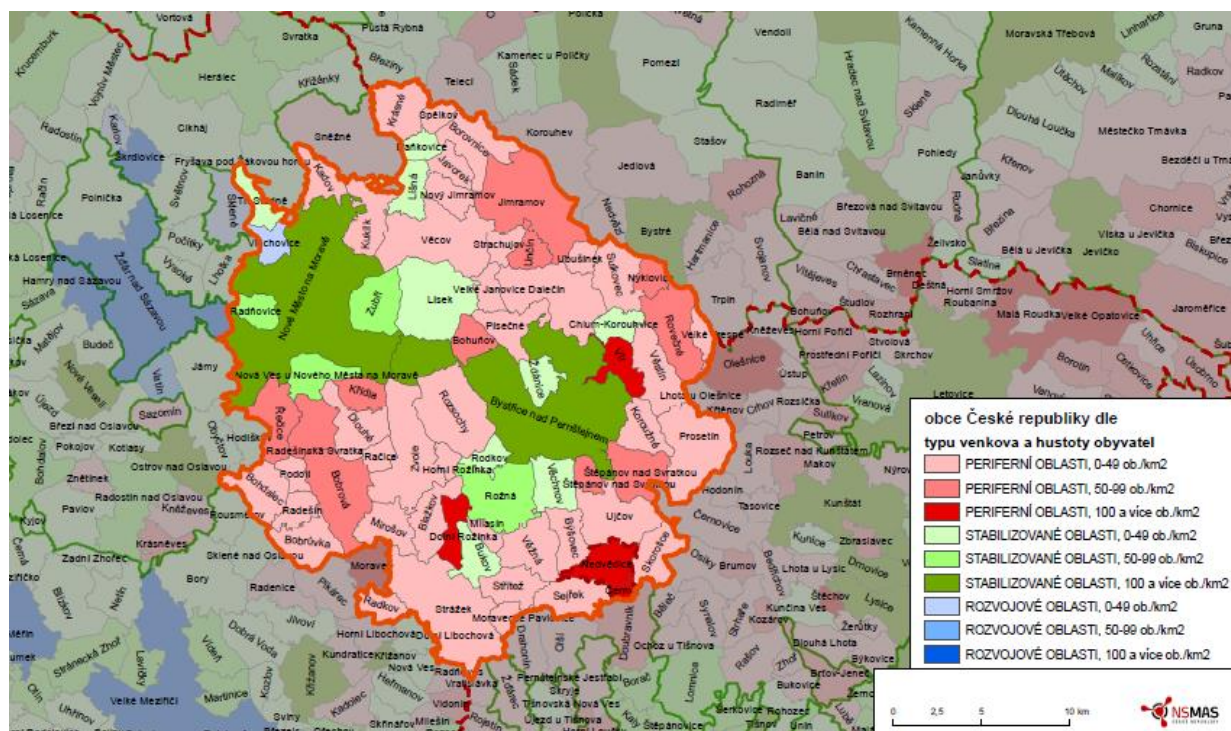
V této kapitole jsou v jednotlivých tematických oblastech analyzovány stav, problémy a potřeby území MAS Zubří země. V úvodu kapitoly je území nejprve MAS obecně charakterizováno z hlediska úrovně regionálního rozvoje. K tomu jsou použity závěry uvedené ve Strategii regionálního rozvoje ČR na roky 2014 – 2020.

Na níže uvedeném obrázku jsou zvýrazněny hospodářsky problémové regiony na úrovni ORP. Jde o regiony, které v rámci republikového srovnání vykazují z hlediska vybraných hospodářských a sociálních ukazatelů podstatně nižší úroveň, než je průměrná úroveň v ČR. Takto identifikované regiony jsou charakterizované především nadprůměrnou mírou nezaměstnanosti, dále nízkou životní úrovní, nízkým stupněm ekonomické výkonnosti, nízkým průměrným příjmem obyvatel a nepříznivým demografickým vývojem. Mezi tyto regiony spadá také východní část území MAS Zubří země a to území ORP Bystřice nad Pernštejnem.



Obr. 9 Hospodářsky problémové regiony ČR na úrovni obcí s rozšířenou působností. Zdroj: Strategie regionálního rozvoje ČR na roky 2014 – 2020.

Detailnější pohled na typologii území MAS do úrovně obcí poskytuje následující kartogram. Obce jsou podle této metodiky rozděleny na území rozvojová, stabilizovaná a periferní a to podle svého sociálně ekonomického potenciálu (měřeno vybranými socio-ekonomickými ukazateli), polohového potenciálu a dynamiky vývoje vybraných ukazatelů.

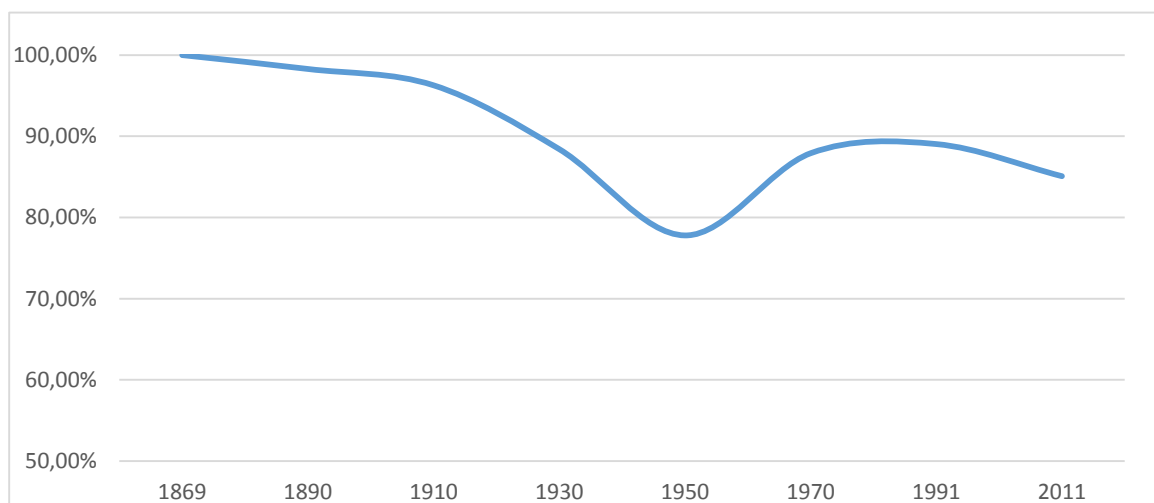


Obr. 10 Typologie území MAS Zubří země ze Strategie regionálního rozvoje ČR na roky 2014 – 2020. Zdroj: Strategie regionálního rozvoje ČR na roky 2014 – 2020 a Národní síť MAS, 2014.

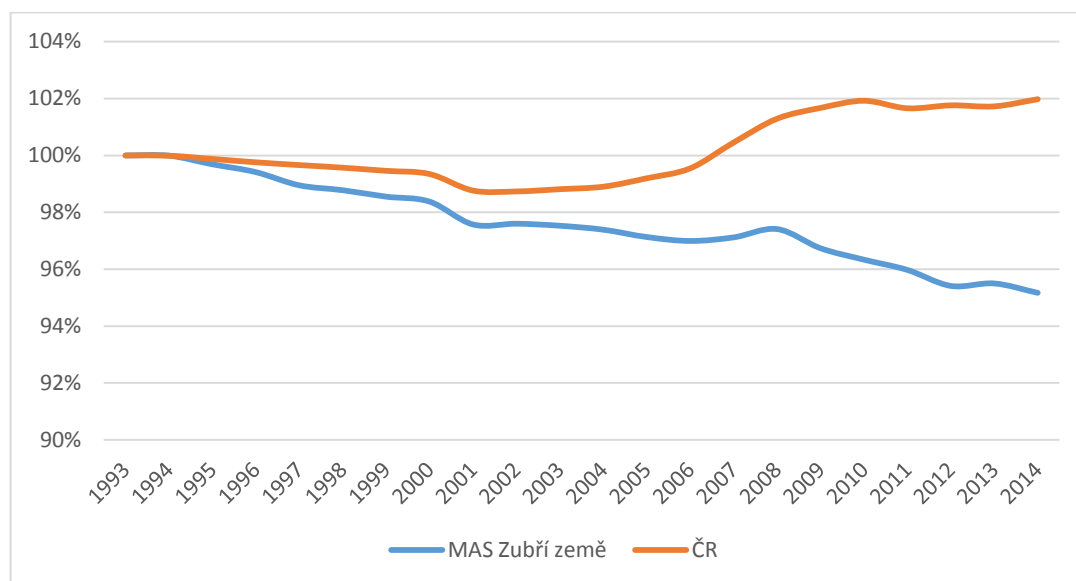
Z kartogramu je patrné, že naprostá většina obcí na území MAS je klasifikována jako periferní oblasti – tj. z hlediska rozvoje nejhůře hodnocená území. Jde prakticky o všechny menší obce podél východní hranice Kraje Vysočina a také v jižní části území MAS. Za stabilizované oblasti jsou považována obě největší sídla území MAS – města Bystřice nad Pernštejnem a Nové Město na Moravě. Stejně jsou klasifikovány i některé menší obce v okolí těchto měst. Území MAS Zubří země má pouze jednu obec označenou za rozvojovou oblast (Vlachovice).

2.1.1. Obyvatelstvo regionu

Při prvním moderním novodobém sčítání lidu v roce 1869 bydlelo na území MAS přes 47 tis. obyvatel. Pro následný populační vývoj oblasti (až do roku 1950) byl charakteristický úbytek obyvatel v drtivé většině obcí, způsobený zejména migrací obyvatel za prací a za lepšími ekonomickými podmínkami. Počet obyvatel se snížil také významně v důsledku 2. světové války. Během let 1869 - 1950 území MAS ztratilo více než 10 tis. obyvatel. Od počátku 60. let 20. století až do roku 1980 počet obyvatel mírně rostl z důvodu rozvoje těžby uranové rudy v okolí Dolní Rožínky. Od počátku 90. let 20. století až po současnost se počet obyvatel neustále snižuje, viz 53. Hlavními příčinami je útlum těžby uranové rudy, nedostatek pracovních míst, stěhování lidí do zázemí velkých měst a rovněž demografický vývoj ve společnosti. Lze předpokládat, že počet obyvatel na území MAS bude nadále klesat. Malé obce se budou stále vyliďňovat, obyvatelstvo bude stárnout. Hlavní příčinou je a v budoucnu bude nedostatek pracovních příležitostí. Tyto populační tendence jsou typické pro periferní a zaostalé regiony.



Obr. 11 Vývoj počtu obyvatel území MAS Zubří země v letech 1869 – 2011, zdroj: ČSÚ 2012



Obr. 12 Vývoj počtu obyvatel v MAS Zubří země a v České republice v letech 1993 – 2014, zdroj: ČSÚ 2013

Ze srovnání vývoje počtu obyvatel v České republice a v MAS Zubří země v období 1993 – 2014 jasně vyplývá, že trend vývoje počtu obyvatel ve zkoumaném území je naprosto odlišný než v České republice. Do začátku 21. století počet obyvatel, v obou územích, mírně klesal, avšak kolem roku 2005 nastal zlom. Česká republika zaznamenala téměř trvalý růst počtu obyvatel, ale území MAS Zubří země až na výjimku v roce 2008 obyvatele ztrácí.

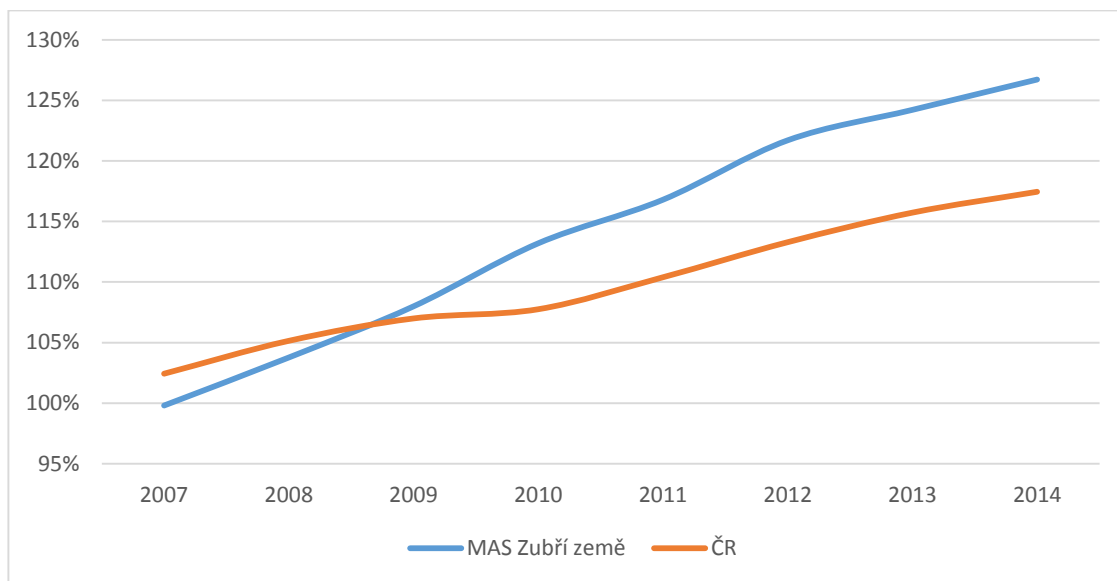
Úbytek obyvatel v území MAS se negativně projevuje i ve věkové struktuře obyvatelstva. Počet obyvatel v poproduktivním věku převyšuje počet obyvatel v předproduktivním věku. Velký vliv na tuto skutečnost má fakt, že v území MAS je velký počet menších obcí do 500 obyvatel, kde žijí převážně starší obyvatelé, jelikož mladí lidé se z důvodu nedostatku pracovních příležitostí stěhují do větších měst za práci, kde přirozeně i zakládají rodiny. Z toho důvodu stále přibývá lidí v poproduktivním věku a populace v území stárne. Tento trend vývoje populace poměrně přesně kopíruje vývoj v celém Kraji Vysočina, což je patrné z tabulky 7.

Tab. 7 Věková struktura obyvatelstva a index stáří v MAS Zubří země a v Kraji Vysočina k 31. 12. 2014

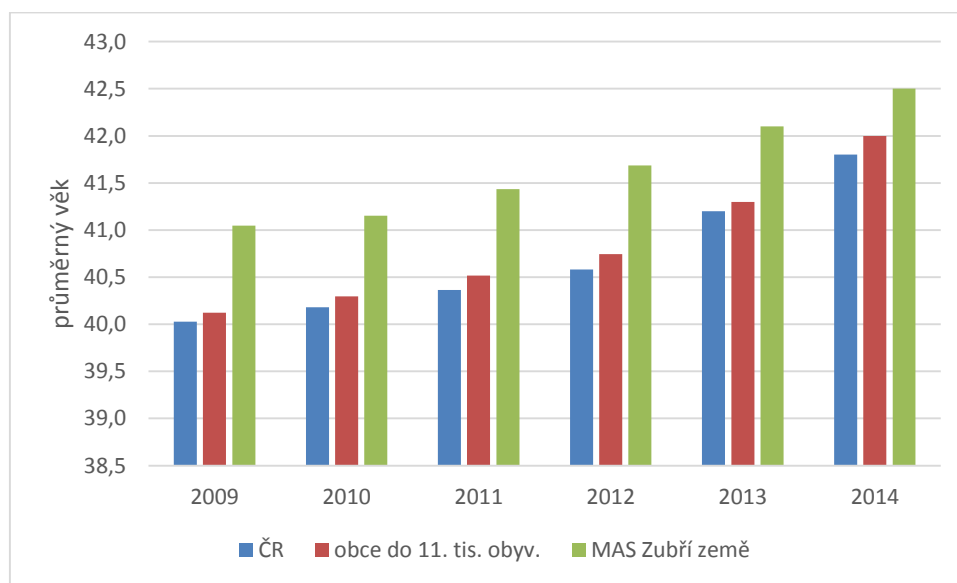
Věk	MAS Zubří země		Kraj Vysočina	
	počet obyv.	%	počet obyv.	%
předproduktivní (0-14 let)	5 907	14,8	76 104	14,9
produktivní (15-64 let)	26 423	66,4	340 867	66,7
poproduktivní (65 a více let)	7 485	18,8	92 924	18,2
index stáří	126,7		122,1	

Zdroj: ČSÚ 2015

Index stáří je jedna z charakteristik, která vypovídá o stárnutí populace. Vyjadřuje, kolik obyvatel z věkové skupiny 65 a více let připadá na 100 dětí do 15 let věku. Z grafu je jasně patrné, že obyvatelstvo území MAS stárne a to podstatně rychleji v porovnání s údaji za Českou republikou. Důvody stárnutí obyvatel jsou popsány výše. Hlavní příčina stárnutí obyvatel je stěhování mladých lidí za prací mimo region a celkově negativní demografický vývoj ve společnosti, kdy klesá porodnost a rovněž počet dětí připadající na jednu matku.



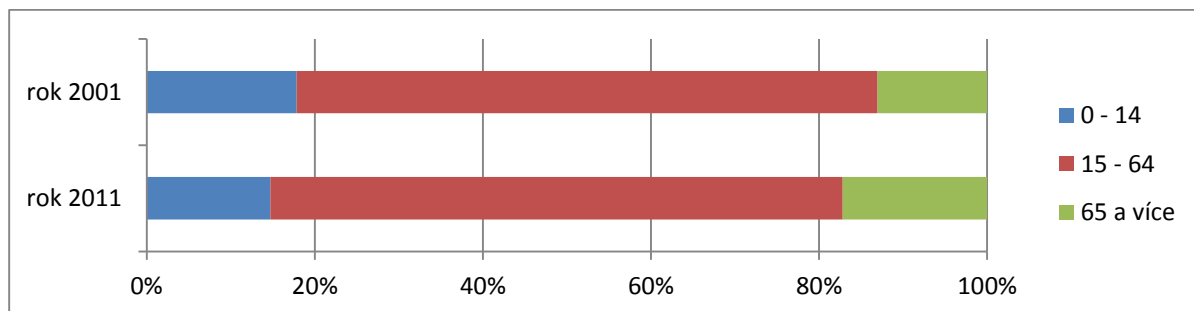
Obr. 13 Porovnání indexu stáří v MAS Zubří zemi a ČR k 31.12. v letech 2007 – 2014, zdroj: ČSÚ, 2015



Obr. 14 Vývoj průměrného věku obyvatel, zdroj: ČSÚ 2015

Pokud srovnáme index stáří v rámci regionu, tak nejvyšší index stáří (v průměru kolem 180) mají méně lidnaté obce na okraji regionu ve větší vzdálenosti od přirozených center Bystřice nad Pernštejnem a Nového Města na Moravě. Nalezneme zde obce, které mají index stáří přes 200 (Líšná 833,3; Spělkov 300; Moravecké Pavlovice 237,5). Obce s indexem stáří pod 100 (pozitivní index stáří) se vyskytují v zázemí Bystřice nad Pernštejnem a Nového Města na Moravě (Zubří 54,5; Bohuňov 56,8; Nová Ves u Nového Města na Moravě 60,2). Tento rozdíl v rozložení indexu stáří v rámci regionu je dán tím, že v okolí výše zmíněných center je více pracovních příležitostí a tudíž zde mladí lidé zůstávají a zakládají své rodiny.

Zajímavé je srovnání věkové struktury obyvatel v letech 2001 a 2011 z dat pořízených při sčítání lidu. Věková struktura se za posledních 10 let významně změnila, a to negativním způsobem. Z grafu můžeme zjistit, že nám ubylo obyvatel v kategorii 0 – 14 let a naopak se zvýšil podíl obyvatel v kategorii 65 a více. Jinými slovy je patrné, že populace na území MAS významně stárne, což jen potvrzuje výše prezentovaná fakta.



Obr. 15 Obyvatelstvo MAS podle věku – srovnání let 2001 a 2011, zdroj: SLBD 2001 a SLBD 2011

Pohyb obyvatelstva nám prakticky dokumentuje, jakým způsobem se ubírá vývoj počtu obyvatel v daném území, a které demografické ukazatele mají na vývoj největší vliv. Pohyb obyvatelstva na území MAS Zubří země je negativní. Území MAS se potýká s úbytkem obyvatelstva z pohledu migrace obyvatel. V roce 2014 činil přirozený přírůstek na 1000 obyvatel 1,0 a úbytek stěhováním na 1000 obyvatel -4,5. Celkový úbytek obyvatel je -3,5. V území se během roku 2014 narodilo více osob, než zemřelo, ale saldo migrace dosáhlo záporných hodnot, tudíž více lidí se z území vystěhovalo na úkor přistěhovalých. Tento vývoj jednak koresponduje s celkovým demografickým trendem, kdy pomalu stoupá porodnost, ale rovněž odráží stav místní ekonomické situace. Území MAS se potýká s nedostatkem pracovních příležitostí a lidé jsou nuceni se stěhovat za prací do větších měst.

Tab. 8 Srovnání pohybu obyvatelstva v MAS Zubří země, Kraji Vysočina a České republice v roce 2014

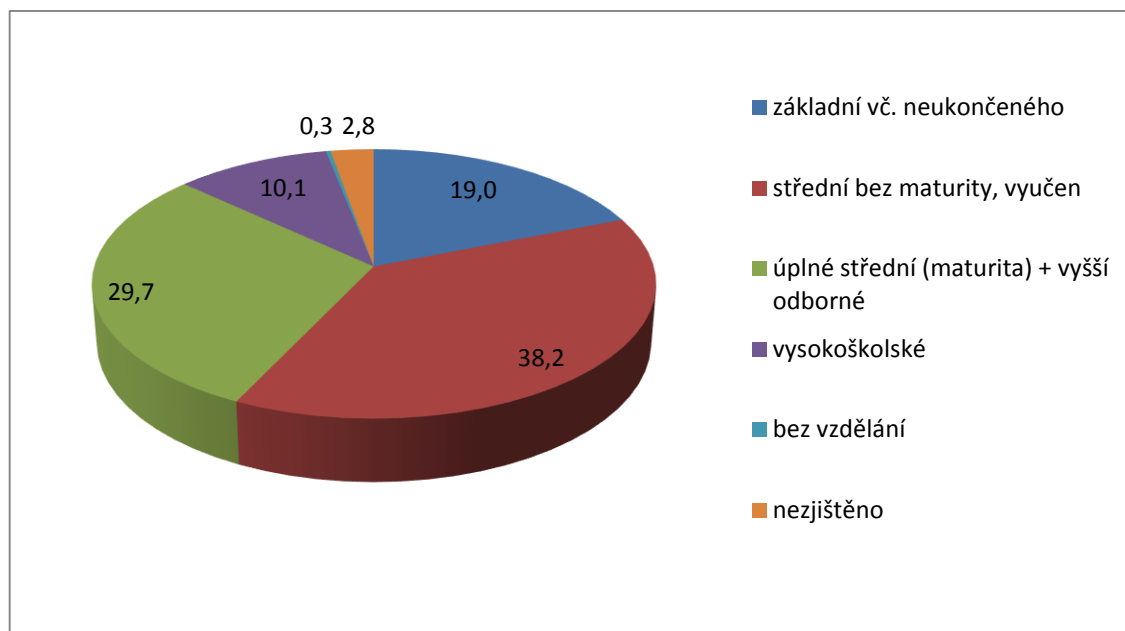
	MAS	Kraj Vysočina	ČR	obce ČR do 11. tis. ob.
přirozený přírůstek/úbytek na 1000 ob.	1,0	0,9	0,4	0,3
přírůstek/úbytek stěhování na 1000 ob.	-4,5	--1,5	2,1	2,8
celkový přírůstek/úbytek na 1000 ob.	-3,5	-0,6	2,5	3,1

Zdroj: ČSÚ 2015

Pokud srovnáme pohyb obyvatelstva mezi Krajem Vysočina, Českou republikou a území MAS tak zjistíme, že území MAS vychází ze srovnání nejhůře. Česká republika vykazuje mírný přirozený přírůstek. Kraj Vysočina se rovněž jako území MAS potýká s úbytkem obyvatel stěhování, i když ne tak markantním. Jako hlavní příčinu vidím v tom, že obě území nenabízí dostatek pracovních příležitostí a na svém území nemají dominantní centrum, které by do svého zázemí přitáhlo více obyvatel.

Zajímavé je srovnání přirozeného přírůstku v jednotlivých obcích MAS Zubří země. Rozložení přírůstku a úbytku nevykazuje žádné zákonitosti. Nelze jednoznačně říci, že malé obce se vylidňují na úkor větších. Jako příklad uvádím obce Borovnice a Bukov. Obce jsou přibližně stejně velké (Borovnice 185 obyvatel, Bukov 176 obyvatel). Obec Borovnice vykazuje přirozený přírůstek 16, kdežto obec Bukov přirozený úbytek -11. Obecně lze říci, že obce v jihovýchodní části se více potýkají s přirozeným úbytkem obyvatel (možná geografická blízkost Brna), načež obce v severozápadní části území vykazují v průměru větší přirozený přírůstek.

Vzdělanostní struktura obyvatel starších 15-ti let je charakteristika, podle které lze identifikovat potenciál lidských zdrojů v území. Z výsledků SLDB 2011 vyplývá, že více než třetina obyvatel starších 15-ti let MAS Zubří země je vyučena nebo má střední vzdělání bez maturity. Druhou nejpočetnější skupinou obyvatel podle typu vzdělání je úplné střední vzdělání + vyšší odborné vzdělání. Na vysokoškolské vzdělání dosáhlo přes 10 % obyvatel.



Obr. 16 Obyvatelstvo MAS Zubří země starší 15-ti let podle nejvyššího dokončeného vzdělání v roce 2011 v %, zdroj: ČSÚ, SLDB 2011

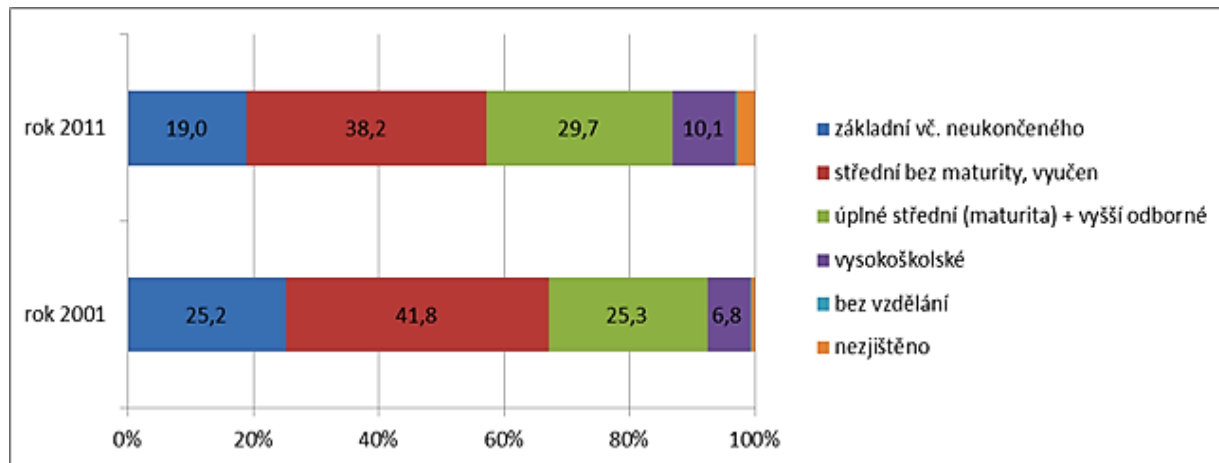
Srovnáme-li vzdělanostní strukturu obyvatel MAS s Krajem Vysočina a celou Českou republikou tak zjistíme, že nejsou příliš velké rozdíly v jednotlivých kategoriích. Pouze v kategorii střední vzdělání bez maturity, vyučen má území MAS o více než 5 procentních bodů více obyvatel v porovnání s průměrem za Českou republiku. Vysokoškolsky vzdělaných obyvatel má území MAS procentuálně více než v Kraji Vysočina.

Tab. 9 Srovnání vzdělanostní struktury obyvatelstva 15+ v MAS Zubří země, Kraji Vysočina a České republice k 26.3. 2011 (%)

	základní vč. neukon.	střední bez maturity, vyučen	úplné střední (maturita) + vyšší odborné	VŠ	bez vzdělání	nezjištěno
MAS Zubří země	19,0	38,2	29,7	10,1	0,3	2,8
Kraj Vysočina	18,5	37,5	31,1	9,5	0,4	3,0
ČR	17,6	33,0	31,2	12,5	0,5	5,3

Zdroj: ČSÚ 2011

Výsledky z posledních dvou sčítání lidu z let 2001 a 2011 dokumentují, že v posledních 10-ti letech stoupá podíl středoškolsky a vysokoškolsky vzdělaného obyvatelstva. S tím souvisí pokles počtu obyvatel pouze se základním vzděláním či středním vzděláním bez maturity. Vzrůstající podíl vysokoškolsky vzdělaného obyvatelstva souhlasí s celorepublikovým trendem.



Obr. 17 Obyvatelstvo MAS Zubří země starší 15-ti let podle nejvyššího dokončeného vzdělání v %- srovnání let 2001 a 2011, zdroj: ČSÚ, SLBD 2001 a SLBD 2011

2.1.2. Ekonomika regionu a hospodaření v krajině

Tato kapitola analyzuje stávající stav, problémy a potřeby území v oblasti hospodářství a dále v oblasti činnosti člověka v krajině. Zabývá se nejprve trhem práce na území MAS a ekonomickou strukturou regionu. Následně uvádí hlavní zjištěné názory a potřeby tří typů podnikatelských subjektů na území MAS – nezemědělských podnikatelů, lesních hospodářů a zemědělců. Další části kapitoly se již věnují převážně přírodnímu prostředí na území MAS a jeho interakcí s činností člověka – stávající stav využití území a životního prostředí, ochrana životního prostředí, strategie CHKO Žďárské vrchy a ekologická stabilita krajiny na území MAS. V závěru kapitoly jsou uvedeny základní informace o projektových záměrech a potřebách obcí.

2.1.2.1. Trh práce a hospodářství regionu

Situace na trhu práce a s tím související nezaměstnanost je jedním z hlavních ukazatelů hospodářské slabosti a problémovosti území. 17. května 2006 Vláda České republiky vydala usnesení č. 560 Vymezení regionů se soustředěnou podporou státu na období let 2007 – 2013. ORP Bystřice nad Pernštejnem byla zařazena do kategorie III. Regiony s vysoce nadprůměrnou nezaměstnaností. Průměrná míra nezaměstnanosti ve sledovaném období let 2007 – 2011 byla vždy vysoce nad celorepublikovým průměrem. V aktualizovaném vydání již území ORP Bystřice nad Pernštejnem nefiguruje. Vláda České republiky v roce 2013 schválila Strategii regionálního rozvoje ČR 2014-2020, ve které jsou vymezeny hospodářsky problémové regiony. Tyto regiony jsou charakterizovány především nadprůměrnou mírou

nezaměstnanosti, nízkou životní úroveň, nízkým stupněm ekonomické výkonnosti, nízkým průměrným příjmem obyvatel a nepříznivým demografickým vývojem. Mezi tyto regiony bylo zařazeno ORP Bystřice nad Pernštejnem, které je součástí našeho zkoumaného území. Tento fakt pouze podtrhuje zaostalost oproti jiným částem České republiky (Strategie regionálního rozvoje ČR 2014-2020).

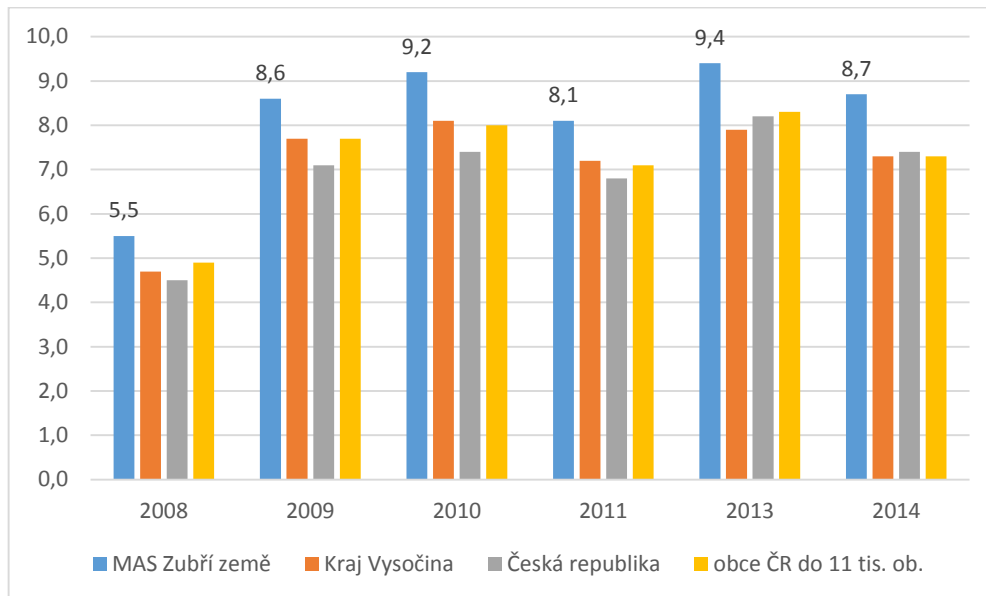
Hospodářství celého regionu MAS Zubří země je významně ovlivněné těžbou uranové rudy. V době největšího rozmachu těžby uranu podnik GEAM Dolní Rožínka zaměstnával přes 4000 pracovníků. Po roce 1989 se přistoupilo k útlumovému programu, což s sebou neslo i razantní propouštění. Stav zaměstnanců se na poč. 21. století ustálil kolem 1000 pracovníků. Region se stále vyrovnává s transformací hospodářství. Území MAS můžeme charakterizovat jako oblast, kde převažující ekonomickou aktivitou je těžba uranu, zemědělství a středně velké průmyslové podniky. Ve většině obcí je podnikání omezeno na drobné podnikatele a zejména podnikající fyzické osoby. Obecně podnikání v tomto regionu není zvláště rozvinuté a větší diverzita je logicky vázána na větší centra.

Tab. 10 Vývoj podílu nezaměstnaných osob k 31.12. daného roku v %

ROK	MAS Zubří země	Kraj Vysočina	Česká republika	obce ČR do 11 tis. ob.
2008	5,5	4,7	4,5	4,9
2009	8,6	7,7	7,1	7,7
2010	9,2	8,1	7,4	8,0
2011	8,1	7,2	6,8	7,1
2013	9,4	7,9	8,2	8,3
2014	8,7	7,3	7,4	7,3

Zdroj: MPSV 2015

Vývoj podílu nezaměstnaných osob v letech 2008 – 2014 v MAS Zubří země jasně ukazuje, že se region potýká s nadprůměrnou nezaměstnaností v rámci celé České republiky.



Obr. 18 Vývoj podílu nezaměstnaných osob v letech 2008 – 2014 v MAS Zubří země, Kraji Vysočina a České republice v %, zdroj: MPSV 2015

Nadprůměrná nezaměstnanost na území MAS je jeden z největších problémů, s kterými se do budoucna musí území vypořádat. V roce 2010 byl podíl nezaměstnaných osob na hodnotě 9,2 % a v roce 2013 na hodnotě 9,4 % což je nejvíce ve sledovaném období. Důvodem byla stále trvající hospodářská krize, která se výrazně promítla do tamního hospodářství, které svojí strukturou výrazně reaguje na celorepublikové trendy. Příčin vysoké nezaměstnanosti je několik.

Hlavní příčina je v restrukturalizaci průmyslového odvětví a to hlavně těžby uranu, která byla po celou druhou polovinu 20. století hnacím motorem ekonomiky. Nevýhodná pro region je i geografická poloha v rámci České republiky. Oblast je některými regionálními geografy označována jako vnitřní periferie, jelikož leží na rozhraní 3 krajů (Jihomoravského, Pardubického a Kraje Vysočina). Díky poloze nemá region jedno přirozené spádové centrum, s kterým by navázalo bližší spolupráci.

Problematická je i dopravní dostupnost, jelikož územím prochází pouze jedna silnice I. třídy, neelektrifikovaná jednokolejná trať a napojení na dálniční síť je po komunikacích II. třídy. Vzdálenost k D1 je 32 km, pro investory a zázemí velkých firem tedy daleko. Velké firmy především odrazuje komplikovaná nákladní doprava v zimním období.

Na vysokou míru nezaměstnanosti má vliv i stárnutí obyvatel území. Starší obyvatelé se vždy na trhu práce hůře uplatňují, než mladší ročníky a v případě ztráty zaměstnání mají větší problémy najít práci novou. Tyto všechny faktory jsou limitem pro vznik nových pracovních

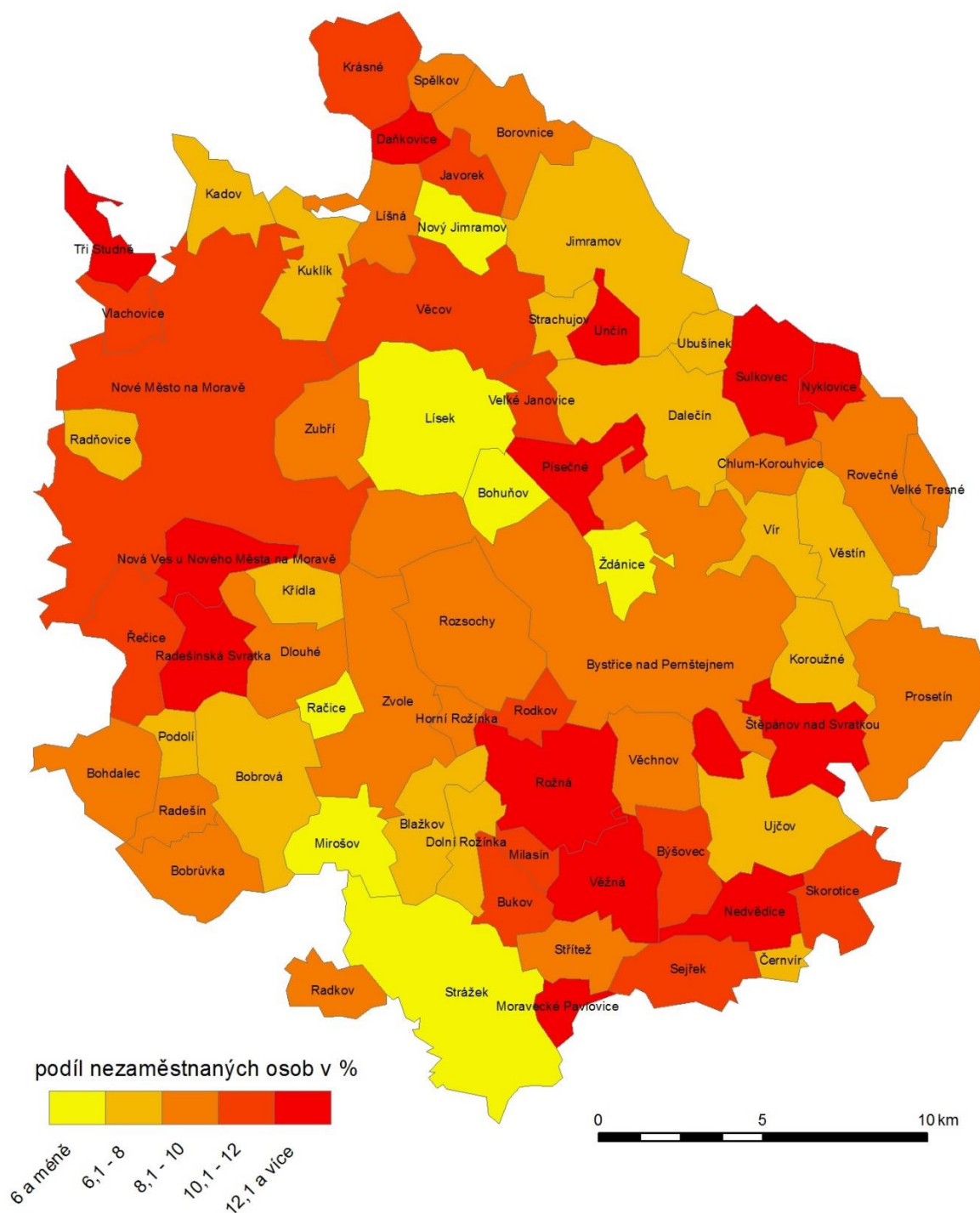
míst. Bariérou vzniku nových pracovních míst určitě nejsou lidské zdroje, jelikož vzdělanostní struktura území vykazuje pozitivní vývoj.

Pokud se podíváme na strukturu podílu nezaměstnaných osob v jednotlivých obcích za rok 2013 tak zjistíme, že je značně diferenciována. V území najdeme obce, kde je průměrná míra nezaměstnanosti pod celorepublikovým průměrem Bohuňov 1,7 %, Lísek 3,4 %, Nový Jimramov 3,5 %, Račice 4,6 %. Na druhé straně je ale řada obcí, kde podíl nezaměstnaných osob překračuje 10 % (Radešínská Svratka 26,8 %, Nyklovice 17,2 %, Tři Studně 15,5 %, Nedvědice 15,4 %).

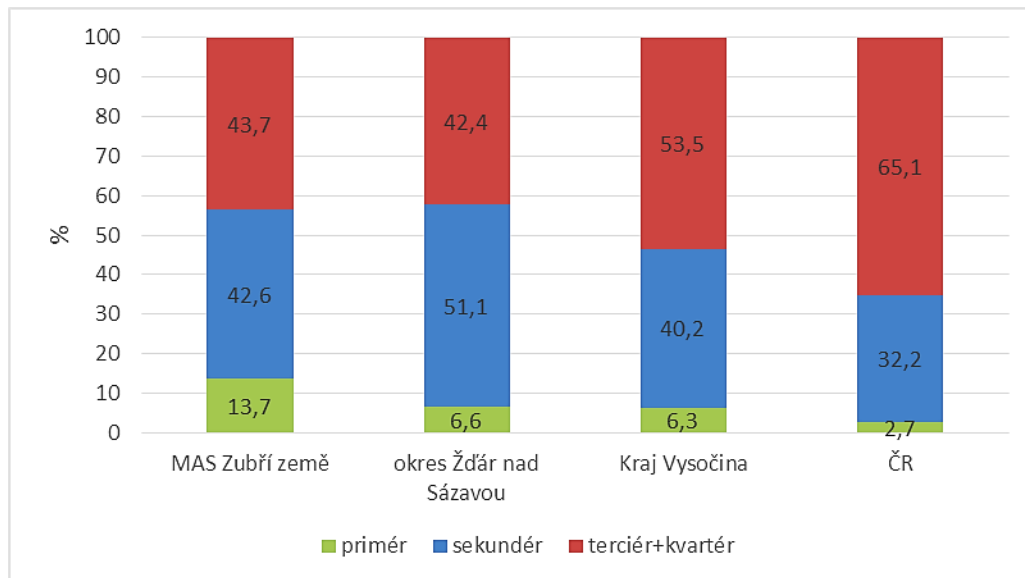
Tab. 11 Vývoj nezaměstnanosti v MAS Zubří země mezi lety 2007 - 2014

Rok	2008	2009	2010	2011	2013	2014
nezaměstnanost v %	5,5	8,6	9,2	8,1	8,3	8,7
uchazeči dosažitelní	1566	2411	2554	2212	2517	2297
volná pracovní místa	152	87	53	40	64	128
počet uchazečů na 1 prac. místo	10	28	48	55	39	18

Zdroj: MPSV 2013



Obr. 19 Podíl nezaměstnaných osob v obcích MAS Zubří země k 31. 12. 2013, zdroj: MPSV 2013



Obr. 20 Srovnání dle zaměstnání ekonomicky aktivního obyvatelstva v hospodářských sektorech v roce 2011, zdroj: SLDB 2011

Území MAS je tradičně zemědělský region s mírně rozvinutým průmyslem a službami. Struktura zaměstnanosti podle začlenění do hospodářských sektorů nám ukazuje, že zájmové území je výrazně zemědělsky zaměřené. V priméru (zemědělství, lesnictví, rybolov) je zaměstnáno přes téměř 14 % ekonomicky aktivního obyvatelstva. Je to dáno přírodními podmínkami a charakterem osídlení. Podíl obyvatelstva zaměstnaných v sekundéru (průmysl, stavebnictví) je nižší než v okrese Žďár nad Sázavou, ale výrazně vyšší oproti České republice. Je to dáno především existencí uranových dolů a poměrně rozvinutou průmyslovou výrobou.

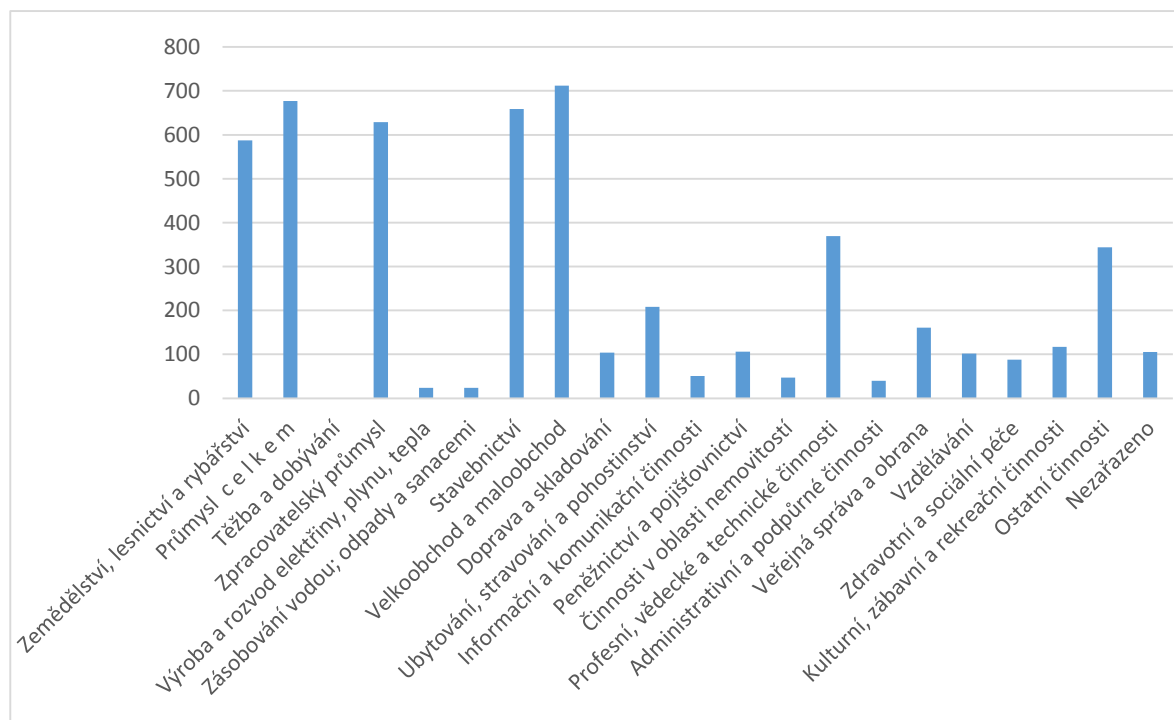
Nejvýznamnějším zaměstnavatelem je GEAM Dolní Rožínka, který v roce 2014 zaměstnával 934 osob, a který se zabývá těžbou a zpracování uranové rudy. Druhým největším zaměstnavatelem v území je Nemocnice Nové Město na Moravě, příspěvková organizace, které v roce 2014 zaměstnávala 900 osob. Třetím největším zaměstnavatelem je firma Wera Werk s.r.o. s 574 zaměstnanci. Dalšími významnými zaměstnavateli v regionu jsou: Medin, a.s. (433 zaměstnanců), Gama Group a.s. (314 zaměstnanců), Sporten, a.s. (154 zaměstnanců) a RACOM s.r.o. (120 zaměstnanců).

Tab. 12 TOP 10 největší zaměstnavatelé v MAS Zubří země, stav k 31. 12. 2014

název	sídlo	počet zaměstnanců	sektor
GEAM Dolní Rožínka	Dolní Rožínka	934	primér
Nemocnice Nové Město na Moravě	Nové Město na Moravě	900	terciér
Wera Werk s.r.o.	Bystřice nad Pernštejnem	574	sekundér
Medin, a.s.	Nové Město na Moravě	433	sekundér
Gama Group a.s.	Jimramov	314	sekundér
Sporten, a.s.	Nové Město na Moravě	154	sekundér
RACOM s.r.o.	Nové Město na Moravě	120	sekundér
MEZ, a.s.	Nedvědice	89	terciér
Rathgeber, k.s.	Bystřice nad Pernštejnem	85	sekundér
Antonín Rovenský ROTO	Nové Město na Moravě	82	sekundér

Zdroj: MAS Zubří země 2015, HBI.cz 2015

Při pohledu na graf znázorňující strukturu podnikajících subjektů podle klasifikace ekonomických činností je potvrzen fakt, že hospodářství regionu je zaměřeno na zemědělskou a průmyslovou činnost. Nejvíce podniků je sice registrováno ve velkoobchodě a maloobchodě, ale poté následují subjekty podnikající v zemědělství, lesnictví, průmyslu a stavebnictví.



Obr. 21 Struktura ekonomických subjektů se sídlem na území MAS Zubří země podle odvětví (klasifikace CZ-NACE) k 31. 12. 2012, zdroj: ČSÚ 2012

2.1.2.2. *Názory a potřeby místních podnikatelů*

Při přípravě této strategie byly zjišťovány názory místních podnikatelů (mimo lesnictví a zemědělství) na faktory ovlivňující jejich konkurenceschopnost, podnikatelský úspěch a schopnost vytvářet pracovní místa (více k šetření viz Příloha 3). Jak je patrné z níže uvedeného obrázku, největší překážkou pro rozvoj podnikání jsou obtížně dostupné zdroje investic a dále faktory na straně veřejného sektoru. Za velmi negativní jev místní podnikatelé považují nejen výši daní poplatků, ale také nadměrnou administrativu a regulační požadavky (např. kontroly). Naopak prostory pro podnikání, stav inženýrských sítí a komunikací nejsou podnikateli považovány za kritické překážky rozvoje podnikatelské činnosti.

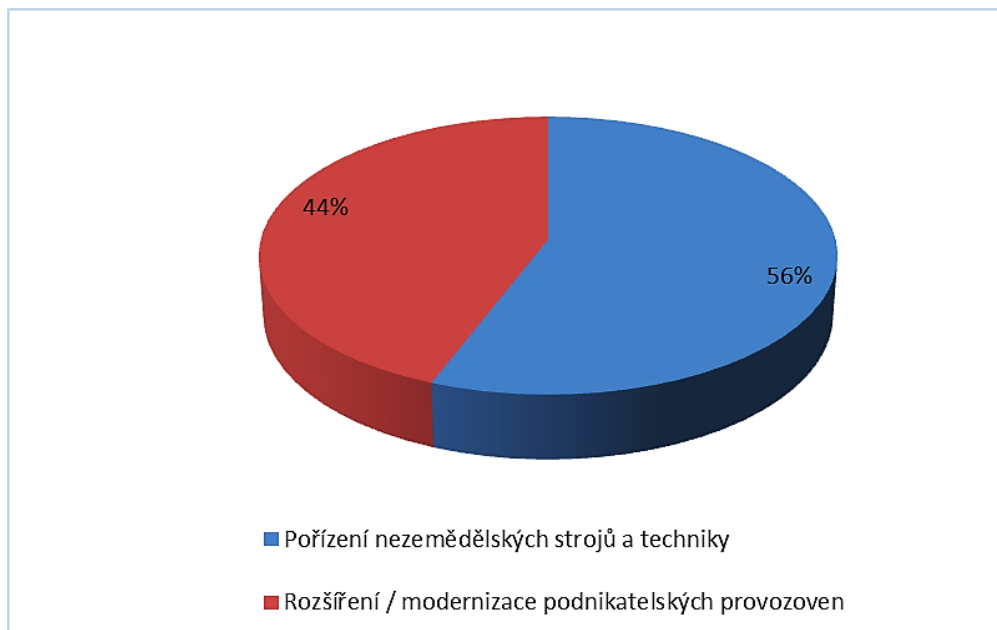


Obr. 22 *Názor místních podnikatelů na území MAS Zubří země na největší překážky v rozvoji jejich podnikání, zdroj: Konzultace MAS Zubří země s podnikateli v regionu 2014*

Od místních podnikatelů bylo dále zjištěno, že by nejvíce ocenili podporu ve dvou oblastech – při získávání zdrojů na financování investičních záměrů a při své propagaci v rámci regionu. Mezi další preferované oblasti patří také pomoc s přípravou a prezentací podnikatelských záměrů a zvaní do vyhlášených veřejných zakázek. Naopak vzdělávání a poradenství na téma práce s lidskými zdroji není preferovanou oblastí podpory.

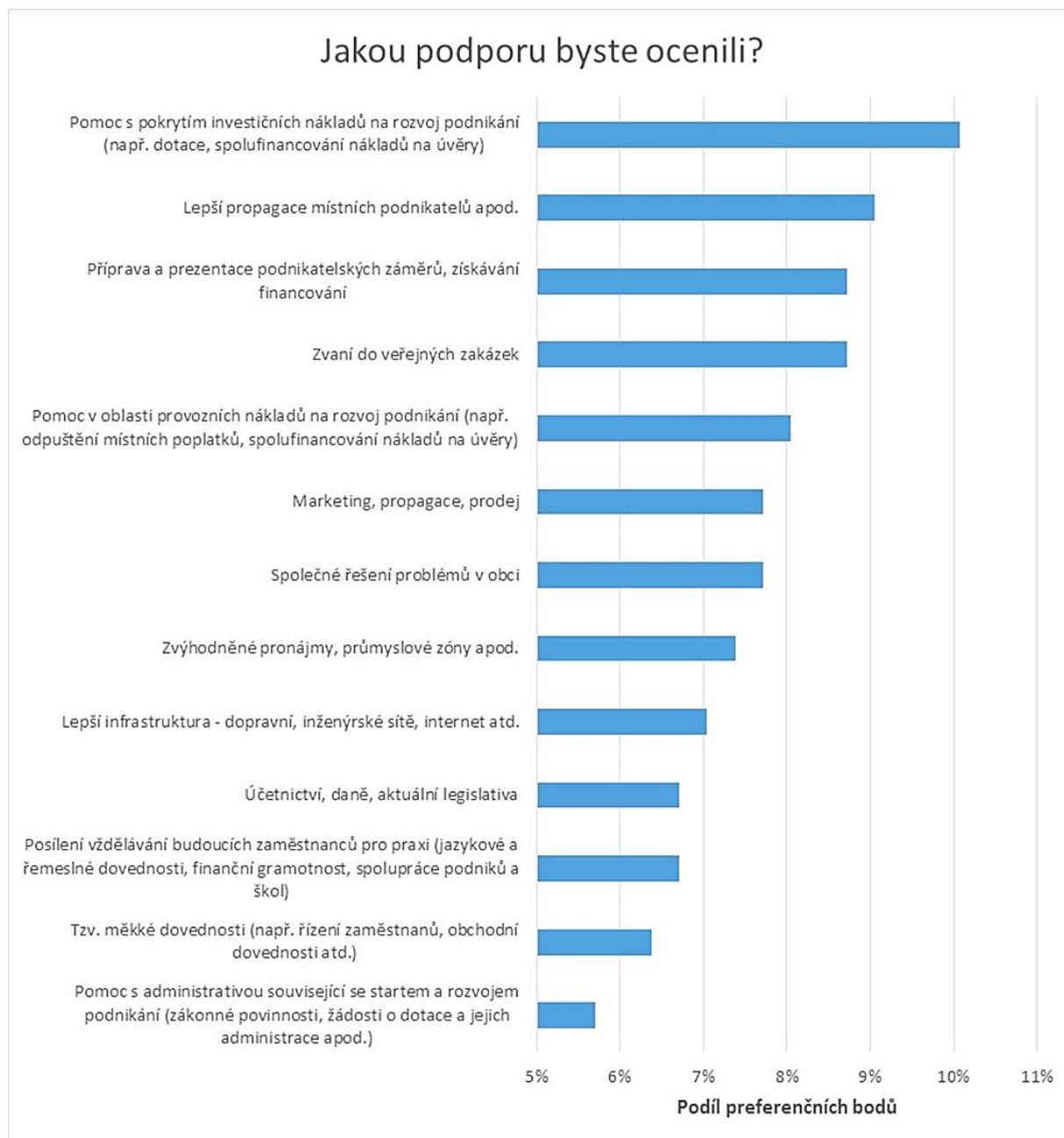
Investiční záměry místních podnikatelů lze rozdělit na dvě základní skupiny – na pořízení strojů a techniky a na investice do provozoven (dlouhodobá aktiva – budovy, areály). Z cca 30 analyzovaných investičních projektů podnikatelů na území MAS Zubří země spadá více

než polovina do první skupiny a necelá polovina do skupiny druhé. U obou typů projektů podnikatelé zdůvodňují jejich pozitivní dopad na konkurenceschopnost svého podnikání.



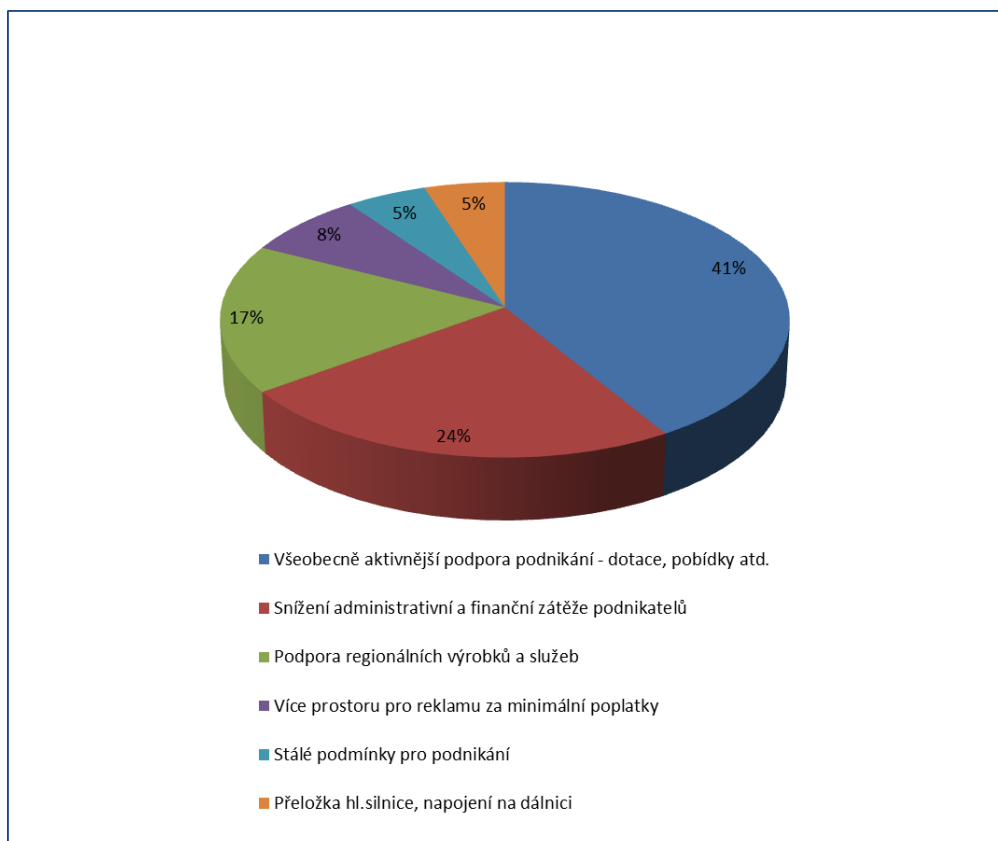
Obr. 23 Investiční náročnost dvou základních typů rozvojových projektů místních podnikatelů, zdroj: Konzultace MAS Zubří země s podnikateli v regionu 2014

Při šetření mezi podnikateli bylo dále zjištěno, že jsou většinou při realizaci svých podnikatelských záměrů (resp. rozvojových potřeb) ochotni pracovat s dotační podporou. Jejich rozvojové projekty pro roky 2014 – 2022 mají potenciál generovat pracovní místa v řádu jednotek na dotazovaného podnikatele.



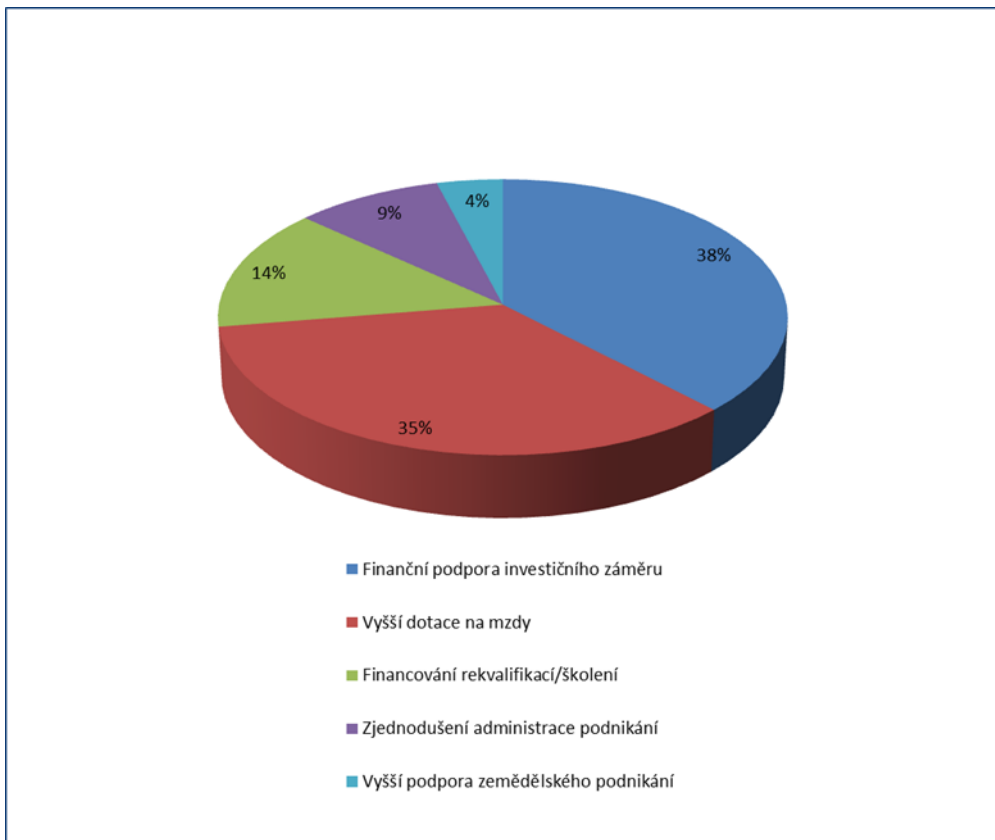
Obr. 24 Preference místních podnikatelů na území MAS Zubří země v oblasti vnější podpory při rozvoji podnikání, zdroj: Konzultace MAS Zubří země s podnikateli v regionu 2014

Výše uvedené výsledky specializovaného průzkumu mezi místními podnikateli doplňují odpovědi od několika desítek respondentů, kteří odpovídali na dotazník pro občany s oddělenou sekci pro podnikatele. Tyto odpovědi jsou shrnuty na grafech níže. První otázka se v obecné rovině zaměřila na možná opatření, která by zlepšila podmínky pro podnikání v regionu. Z grafu je patrné, že podnikatelé by nejvíce ocenili větší veřejnou podporu a to formou dotací či pobídek, ale také prostřednictvím snižování administrativní a finanční zátěže. Často zmiňovanou oblastí je také podpora lokálních produktů a služeb.



Obr. 25 Odpovědi místních podnikatelů na území MAS Zubří země na otázku „Co by bylo možné na místní úrovni udělat, aby se Vám v našem regionu lépe podnikalo?“ Zdroj: Dotazník MAS Zubří země pro občany – sekce pro podnikatele, 2014

Druhá otevřená otázka pro podnikatele se zaměřila na způsob podpory, který by jim umožnil vytvoření jednoho či více pracovních míst. Z níže uvedeného grafu je zřejmé, že pro zvyšování zaměstnanosti místními podnikateli mají jednoznačně největší význam dva typy podpory – dotace na realizaci investičních záměrů a na mzdové náklady podnikatelů. Přibližně tři čtvrtiny navrhovaných opatření spadají právě do těchto dvou způsobů podpory.



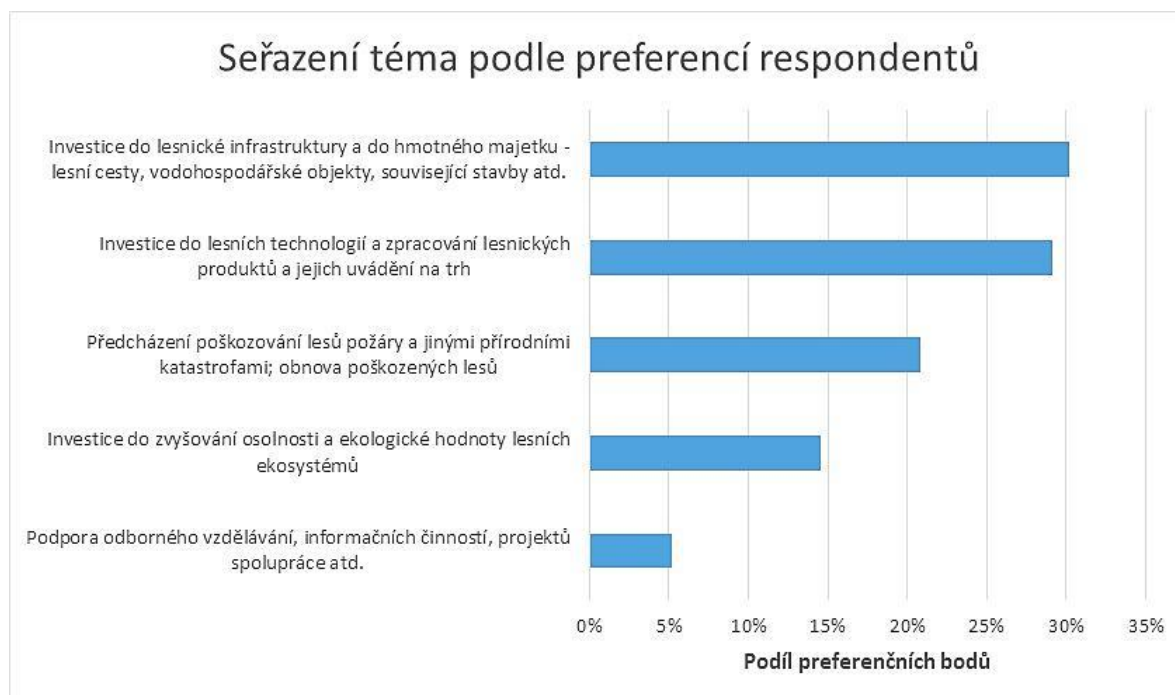
Obr. 26 Odpovědi místních podnikatelů na území MAS Zubří země na otázku „Jaký typ podpory by Vám umožnil vytvoření jednoho či více nových pracovních míst?“ Zdroj: Dotazník MAS Zubří země pro občany – sekce pro podnikatele, 2014

2.1.2.3. Názory a potřeby místních lesních hospodářů

Další významnou skupinou, s jejímiž zástupci byla konzultována příprava strategie regionu MAS Zubří země, byli lesní hospodáři a podnikatelé v lesnictví (více k šetření viz příloha 3). Z níže uvedeného obrázku je zřejmé, že na první místo mezi rozvojovými prioritami lesníci řadí nutnost investic do lesnické infrastruktury a do hmotného majetku - lesní cesty, vodohospodářské objekty, související stavby atd. Za podobně důležité pro konkurenceschopnost oboru považují také investice do lesních technologií a zpracování lesnických produktů a jejich uvádění na trh. Na dalších místech jsou uváděna opatření zaměřená na plnění ekologických funkcí lesa. Mezi hlavní priority v této oblasti podle respondentů patří podpora schopnosti krajiny zadržovat vodu a prevence poškozování lesů černou a vysokou zvěří. Podle názorů správců lesů by bylo vhodné lépe redukovat stavy přemnožené zvěře (především černé zvěře).

Pro fungování lesnických a dřevařských podniků jsou důležité investice do lesních technologií a zpracování lesnických produktů. Negativem je současné nastavení poměrně přísných

podmínek pro dosažení dotací (omezení ha, dokumentace atd.). Těmito požadavky je zkomplikováno i skutečné uvedení produktů na trh.



Obr. 27 Názor lesních hospodářů a podnikatelů v lesnictví na území MAS Zubří země na důležitost řešení jednotlivých témat oboru. Zdroj: Konzultace MAS Zubří země s lesníky a lesními hospodáři v regionu, 2014

Oslovení respondenti se vyjadřovali také k tématům předcházení poškozování lesů požáry a jinými přírodními katastrofami, k možnostem obnovy poškozených lesů, investicím do zvyšování odolnosti a ekologické hodnoty lesních ekosystémů, podpoře odborného vzdělávání, informačních činností, projektů spolupráce atd.

Možnosti předcházení poškozování lesů požáry a jinými přírodními katastrofami a obnova poškozených lesů, stejně jako odolnost a ekologická hodnota lesních ekosystémů spolu podle respondentů souvisí. Dosažení uspokojivého stavu v těchto oblastech závisí do značné míry na míře investic do lesnické infrastruktury a do hmotného majetku (lesní cesty, vodohospodářské objekty, související stavby atd.). Při dostatečných investicích do těchto oblastí a dodržování správných hospodářských postupů by mělo podle respondentů být dosaženo uspokojivého stavu i v oblasti odolnosti a ekologické hodnoty lesů. Kromě toho dostatečná ekonomická výkonnost hospodářských lesů by měla zabezpečit finanční zdroje na opatření naplňující neproduktivní funkce lesů.

Někteří respondenti z řad lesních hospodářů dále vyjádřili názor, že v jejich oboru je potřeba podporovat výrobu, která bude mít za výsledek vytváření nových pracovních míst.

2.1.2.4. Názory a potřeby místních zemědělců

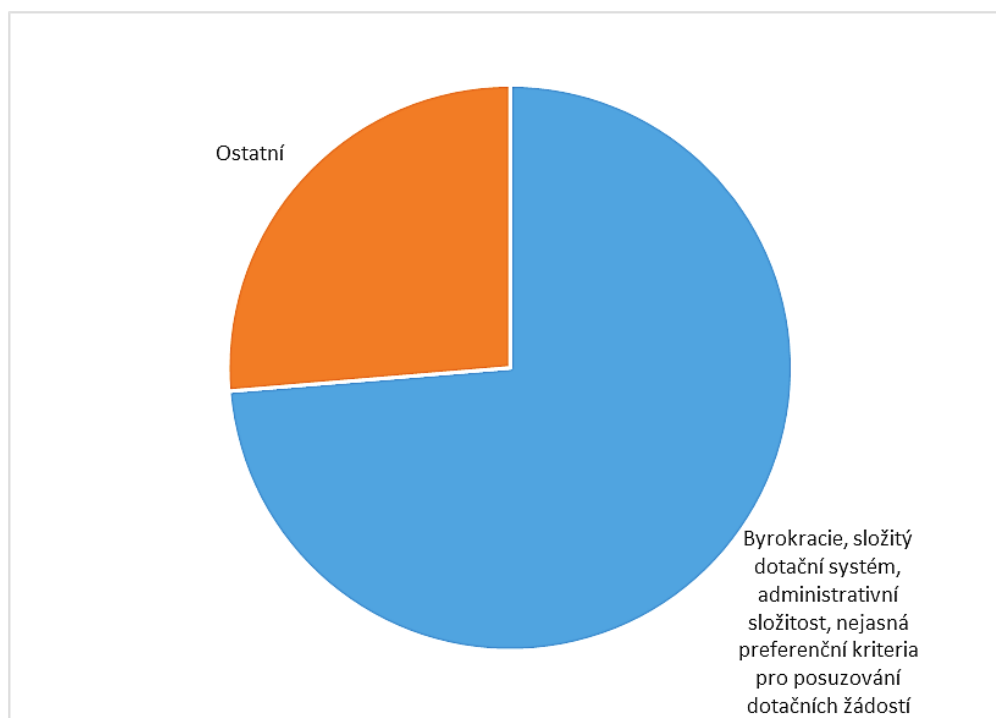
Při přípravě strategie byly zjišťovány názory a rozvojové potřeby místních zemědělců a potravinářů (více k šetření viz příloha 3). Jak je patrné z obrázku níže, za hlavní rozvojovou prioritu považují jednoznačně investice do zvyšování konkurenceschopnosti zemědělských podniků – tj. zavádění inovací v oblasti technologií, nových výrobků, úspor energie apod. Za velkou příležitost tito respondenti považují také rozvoj potravinářské výroby v souvislosti s trendem nárůstu poptávky spotřebitelů po místních zdravých potravinách. Na tyto trendy je vhodné reagovat postupnými investicemi do zpracovatelských a odbytových kapacit včetně rozvoje propagace regionálních produktů. Finanční podporu z veřejného sektoru na uvedené oblasti považují zemědělci za velmi vhodnou. Naopak zatím menší zájem byl mezi respondenty šetření o aktivity v oblasti cestovního ruchu, např. agroturistiky.



Obr. 28 Názor zemědělců a potravinářů na území MAS Zubří země na důležitost řešení jednotlivých témat oboru. Zdroj: Konzultace MAS Zubří země se zemědělci a potravináři v regionu, 2014

Kromě rozvojových příležitostí byly zjišťovány také názory zemědělců na největší překážky a problémy v jejich činnosti, které je potřeba řešit. Jak je patrné z níže uvedeného obrázku, respondenti na prvním místě jmenují jednoznačně nadměrnou administrativu a kontroly, stejně jako měnící se pravidla pro zemědělce. Všechny ostatní problémy pak reprezentují přibližně čtvrtinu všech uváděných překážek. Mezi těmito ostatními problémy jsou uváděny dlouhá doba udržitelnosti dotačních projektů, obtíže při získávání stavebních povolení na

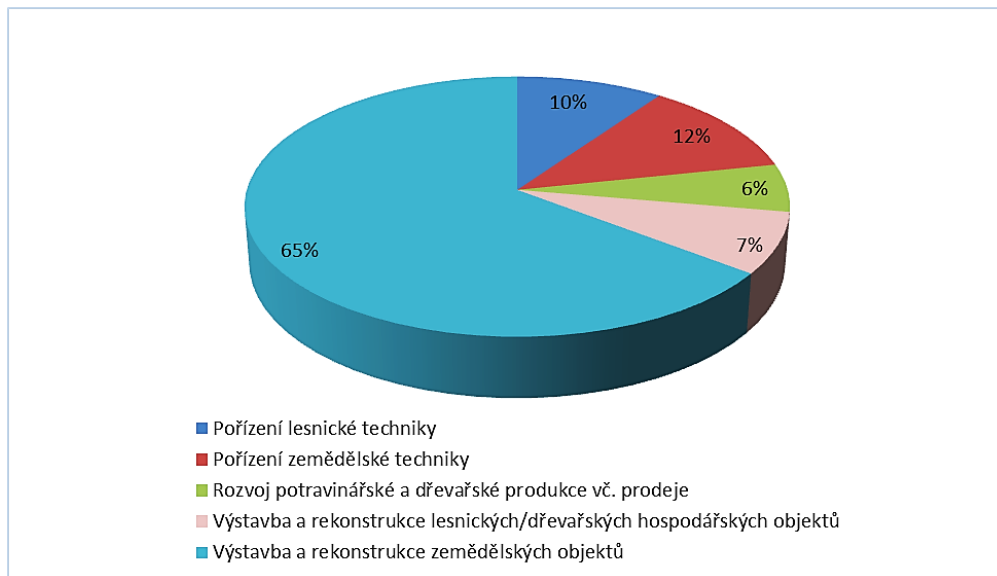
investiční projekty, velké množství žadatelů o dotace s protichůdnými zájmy či vysoké počáteční investice.



Obr. 29 Názor zemědělců a potravinářů na území MAS Zubří země na hlavní překážky v jejich činnosti. Zdroj: Konzultace MAS Zubří země se zemědělci a potravináři v regionu, 2014

Důležitou informací rozvojových potřeb v oblasti lesnictví a zemědělství je struktura plánovaných investičních nákladů subjektů (zemědělců, potravinářů, dřevařů a lesních hospodářů) působících v těchto oblastech. Z níže uvedeného obrázku je patrné, že více než 70 % těchto investic má směřovat do výstavby a rekonstrukce nemovitých objektů (modernizace stájí, skladovacích prostor, kapacit pro dodatečnou výrobu atd.). Dalších více cca 22 % výdajů má být realizováno za účelem pořízení zemědělské a lesnické techniky (traktory, nakladače, vyvážedky atd.). Zbývající projekty se pak zaměřují na rozvoj potravinářské a dřevařské produkce včetně marketingu těchto aktivit.

Ekonomice regionu a hospodaření v krajině byl při přípravě strategie věnován speciální diskusní blok v rámci všech realizovaných komunitních projednávání (viz zápisy z těchto setkání příloha 3 – téma Podnikání, zemědělství, lesnictví a životní prostředí). Přítomní diskutovali a prioritizovali 5 – 7 témat týkajících se ekonomiky regionu. Z nich byla ve všech případech mezi nejdůležitější vybrána témata „Podpora a rozvoj malého a středního podnikání“ a „Podpora zaměstnanosti a vzniku pracovních míst“.



Obr. 30 Struktura plánovaných investičních nákladů subjektů působících v zemědělství a lesním hospodářství. Zdroj: Konzultace MAS Zubří země se zemědělci a potravináři a lesními hospodáři v regionu, 2014

2.1.2.5. Odpadové hospodářství

Na území MAS Zubří země zajišťují odpadové hospodářství zejména dva velké samostatné celky, z obcí jsou ve většině případů sváženy odpady dle příslušnosti obcí k ORP Bystřice nad Pernštejnem nebo k ORP Nové Město na Moravě. Jen malá část území odpadové hospodářství řeší odlišně po vlastní ose.

a) Okrajové části území

Obec Bohdalec na Žďársku, která spadá také pod působnost MAS Zubří země, co se týče odpadového hospodářství je přirozeně zcela v kompetenci svého ORP Žďár nad Sázavou, kde je největším zpracovatelem odpadu společnost ODAS ze Žďáru nad Sázavou. Na Nedvědicu, kde má MAS Zubří země dvě obce, je odpadové hospodářství zajištěno v obci Černvín stejně, jako v celém území ORP Bystřice nad Pernštejnem, viz níže. V Nedvědici je však situace zcela odlišná, zde hlavní svoz odpadu zajišťuje společnost AVE, s.r.o. z Brna, která tříděný odpad odváží na svoji vlastní skládku a netříděný odpad do brněnské spalovny. Tříděný odpad zde probíhá klasicky formou různých kontejnerů, ale například papír se z této obce vozí do chráněné dílny u Tišnova a železo se sváží do obce Věžná. Jen část odpadu z Nedvědice končí na skládce v Bukově, která je na území ORP Bystřice nad Pernštejnem a sváží se do ní v čtvrtletních intervalech. Bioodpad je zde řešen zatím jen částečně prostřednictvím firmy AVE, s.r.o., z obecních pozemků by obec Nedvědice chtěla do budoucna bioodpad svážet do soukromé kompostárny v nedaleké obci Sejřek, bohužel zatím nemá prostředky na pořízení svážecí techniky. Co se týče poplatků, tak jsou zde stanoveny dva druhy poplatků dle

odběratele, pro rekreační zařízení a chaty je poplatek stanoven na 550 Kč a pro místní občany na 450 Kč ročně.

b) ORP Bystřice nad Pernštejnem

V rámci ORP Bystřice nad Pernštejnem je v každé obci svoz komunálního odpadu prováděn firmou TS města a.s. Systém svozu odpadu je stabilizovaný. Poplatky vybírané od občanů jsou stanoveny na základě nákladů obce na nakládání s odpady a vybírají se ve většině případů na občana. Pouze v obci Rozsochy funguje systém, vybírání poplatku za vyvezenou nádobu. Všechny obce si řeší odpadové hospodářství individuálně místní samosprávou. Systém svozu komunálního odpadu funguje dobře, žádná z obcí problémy neřeší.

Z důvodu nevýhodné polohy oblasti způsobené jak členitým terénem, tak absencí severojižního propojení a velmi problémového napojení na D1 je každé další nakládání s odpady zatíženo zvyšující se cenou za přepravu vzdálených koncových zařízení.

Svozové společnosti

Na území ORP Bystřice nad Pernštejnem zajišťuje svoz veškerého komunálního odpadu firma TS města a. s., jejímž stoprocentním vlastníkem je město Bystřice nad Pernštejnem. Tato firma zajišťuje svoz, přepravu, další nakládání a odstranění komunálního, separovaného, biologicky rozložitelného a velkoobjemového odpadu ze všech obcí ORP Bystřice nad Pernštejnem. Ze svozových společností působících v okolí, zde žádná svoz komunálního odpadu neprovádí.

Skládky

Odpady jsou ukládány na skládku Bukov, jejímž vlastníkem je DIAMO s. p., odštěpný závod GEAM Dolní Rožinka. Skládky leží na katastrálním území obce Bukov 9 km od Bystřice nad Pernštejnem a kapacitně by měla dostačovat do roku 2029. Z malého procenta obcí ORP je odpad svážen na skládku Bystré, která se nachází v obci Bystré v ORP Polička v Pardubickém kraji. Jako skládka inertního odpadu byla využívána skládka Železinka, která se nachází v obci Věchnov, v současné době je nevyužívána. Uvažuje se o její rekultivaci, jelikož je její provoz za stávajících podmínek nerentabilní.

Třídění odpadu

Třídění odpadu je prováděno formou separačních nádob a žlutých plastových pytlů (komodita plast). Třídění probíhá ve všech obcích ORP, rozmístění nádob je ale v některých

obcích nedostatečné. Převážně však platí, že je třídění podpořeno dostatečnou sběrnou sítí kontejnerů na plast, bílé sklo, barevné sklo, biologicky rozložitelný odpad, textil, kartony, elektroodpad a v menší míře jsou obce vybaveny kontejnery na textil. Zpětným odběrem elektrozařízení v obcích se zabývají firmy ASEKOL s.r.o., ELEKTROWIN a.s. Sběr vysloužilých osvětlovacích zařízení nabízí společnost EKOLAMP s.r.o. a na zpětný odběr a recyklaci přenosných baterií je možné využít sběrnou ECOBAT s.r.o. Sběr textilu většina obcí řeší předáním starého šatstva Diakonii Broumov, která dvakrát ročně provádí sběr ošacení na charitativní účely, případně sběr zajišťuje firma Revenge.

Sběrné dvory a sběrná místa

Sběrný dvůr se nachází v Bystřici nad Pernštejnem v areálu TS města a.s. Zde je možné uložit veškerý odpad. Pro občany Bystřice nad Pernštejnem je uložení odpadů na sběrném dvoře zdarma, pro ostatní občany dle platného ceníku. Sběrný dvůr je pro všechny obce ORP dostupný, ale s vyšší vzdáleností klesá četnost využití. Obce tuto situaci řeší mobilním svozem velkoobjemového, nebezpečného, případně i dalšího odpadu. Výkupny železa a barevných kovů se nacházejí v obcích Dolní Rožínka a Věžná. Sběrná místa jsou na ORP v několika obcích, například v obci Prosetín a Vír, v obci Strážek plánují do budoucna také výstavbu sběrného místa.

Biologicky rozložitelný odpad

Pro nakládání s biologicky rozložitelným odpadem slouží kompostárna TS města a.s. v Bystřici nad Pernštejnem. Dále je komunitní kompostárna nově v provozu v obci Štěpánov nad Svratkou a v obci Dolní Rožínka, kde je komunitní kompostárna ve stádiu realizace. Projekty na kompostárnu do 150 t mají zpracované i další obce, je tedy vidina komunitního kompostování rovnoměrně po celém území ORP. Pro nakládání s živočišnými odpady z kuchyní a gastroodpady je nejbližší bioplynová stanice v Žďáru nad Sázavou.

Nebezpečný odpad

Místo pro sběr nebezpečného odpadu se nachází také v rámci areálu TS města a.s. v Bystřici n. P. Nebezpečný odpad tu neodkládají pouze občané. TS města a.s. přebírají k dalšímu nakládání nebezpečné odpady od místních firem Wera Werk s.r.o., ADOZ s.r.o., a další. Nebezpečný odpad je odvážen a následně odstraňován mimo řešené území. Mobilní svoz odpadu vzniklého ze stavebnictví zajišťuje stavební firma SPH stavby s.r.o.

Financování

Systém výběru poplatků je prováděn v obcích ORP plošně, na rok za obyvatele, popřípadě za rekreační objekt. Výše poplatku za občana obce je stanovena za rok 2013. Tyto údaje byly získány na základě osobních rozhovorů se zástupci obcí, dle vyhlášek obcí a dle rozpočtů obcí. Průměrně se jedná o částku 380,- Kč vybíranou na obyvatele za nakládání s komunálním odpadem za rok. Výše doplatku obce na jednoho obyvatele, byla dopočítána z celkových nákladů obce na nakládání s odpady dle rozpočtů za rok 2013. Výše tohoto doplatku je maximálně 547,- Kč. Tato částka se pohybuje pod průměrem ČR. Nižší než průměrný poplatek 380 Kč má 40 % obcí. Vybírané poplatky se pohybují od 0,- Kč do 600,- Kč. Poplatek za rekreační objekt je stanoven ve výši 400 – 500 Kč za objekt.

c) ORP Nové Město na Moravě

Odpadové hospodářství na území ORP Nové Město na Moravě řeší individuálně místní samosprávy jednotlivých obcí, v této oblasti existuje na území ORP meziobecní spolupráce pouze ve velmi omezené míře a nejsou zde vytvořeny žádné dobrovolné svazky obcí za účelem nakládání s odpady. Obce na území ORP Nové Město na Moravě k nakládání s odpadem využívají především svozové společnosti a jejich sběrné dvory a nepouštějí se do budování a provozu vlastních zařízení k nakládání s odpady. Aktivně řeší svoje odpadové hospodářství pouze malá část obcí, tyto obce vlastní, provozují nebo budují sběrné dvory či sběrná místa, čímž aktivně snižují finanční náročnost vlastního odpadového hospodářství.

Svozové společnosti

Na území ORP působí několik svozových společností, které zajišťují svoz komunálního a tříděného odpadu. Díky umístění regionu v centrální části ČR mohou obce využívat svozové společnosti i z okolních ORP případně i z okolních krajů. 80% trhu je rozděleno mezi dvě hlavní společnosti, TS Služby, s. r. o., jejichž vlastníkem je město Nové Město na Moravě a soukromou společnost Miloslav Odvárka ODAS se sídlem ve Žďáru nad Sázavou. Systém sběru a svozu komunálních odpadů funguje v ORP velmi dobře, obce si mohou vybrat společnost a frekvenci svozu komunálního odpadu, většina obcí v ORP využívá systém sběrných nádob u nemovitostí a týdenní či 14 denní cyklus vývozu komunálního odpadu. Jedna z výjimek je např. obec Věcov, která nepoužívá systém popelnic, ale občané shromažďují komunální odpad na sběrných místech v obci do kontejnerů a obec následně zajišťuje jejich vývoz.

Sběrné dvory a sběrná místa

Na území ORP Nové Město na Moravě v současné době existují pouze 3 sběrné dvory a jedno sběrné místo odpadů, obce jsou velmi málo ochotny k aktivní meziobecní spolupráci při řešení problematiky odpadového hospodářství. Z důvodu malého počtu sběrných dvorů je špatná dostupnost těchto zařízení pro některé občany ORP. Tento problém se snaží částečně řešit DSO Mikroregion Novoměstsko, který také na základě projektu meziobecní spolupráce, který probíhal v letech 2013 – 2015, zahájil projekt mobilních sběrů odpadů – elektroodpadů a šatstva. Sběrné dvory pokrývají území střední a jižní části ORP, v severní části ORP v současnosti není v provozu žádné zařízení pro sběr a shromažďování odpadů.

Sběrný dvůr a výkupna odpadů Miloslav Odvárka - ODAS v Bobrové je využíván obyvateli obce Bobrové, Radešínská Svatka, Radešín, Řečice, Dlouhé, Podolí, Bobrůvka, Bohdalec a Mirošov. Tento sběrný dvůr pokrývá potřeby odpadového hospodářství jižní části ORP. Kapacitně je dostačující. Sběrný dvůr TS Služby, s. r. o. v Novém Městě na Moravě je využíván obyvateli města a okolními obcemi Radňovice, Zubří, Nová Ves Křídla, kapacitně je dostačující. Obec Zubří do budoucna plánuje vybudování vlastního sběrného dvora. Sběrný dvůr Tři Studně pokrývá potřeby obyvatel obcí Tři Studně a Vlachovice, kapacitně je dimenzován na pokrytí potřeb dalších obcí - Fryšava pod Žakovou horou, Kuklík, Kadov. Obec Věcov provozuje sběrné místo v areálu bývalého zemědělského družstva, sběrné místo kapacitně vyhovuje a pokrývá potřeby obyvatel obce. Sběrné místo je určeno pouze pro obyvatele obce Věcov. V severní části území ORP plánuje v budoucnosti vybudovat sběrný dvůr městyš Jimramov. Pokud by zde vznikl sběrný dvůr s dostatečnou kapacitou pro pokrytí potřeb i okolních obcí, zajistil by tento sběrný dvůr společně se sběrným dvorem ve Sněžném shromažďování odpadů na celém severním území ORP

Třídění odpadu

System sběru tříděných odpadů funguje v ORP také velmi dobře, v obcích je umístěno dle informací získaných od starostů dostatečné množství sběrných nádob na tříděný komunální odpad, které jsou pravidelně vyváženy. V několika obcích je zaveden systém plastových pytlů s tříděným odpadem, které jsou také v pravidelných intervalech sbírány od jednotlivých nemovitostí a odváženy. Žádná z obcí nemusí řešit problémy s nedostatkem možností či nabídek ke svozu a nakládání se směsným či tříděným komunálním odpadem. Na území ORP Nové Město na Moravě nejsou žádné třídící linky pro třídění separovaného sběru odpadů. Tříděný separovaný odpad z ORP Nové Město na Moravě je odvážen svozovými společnostmi

do soukromé společnosti ODAS ODPADY s.r.o., která vlastní třídící linky na plasty a papír, sklo je zde pouze překládáno a odváženo k dalšímu zpracování. Firmy ASEKOL a ELEKTROWIN organizují zajištění plnění povinností výrobců elektrospotřebičů ve formě zpětného odběru. Organizují a financují sběr a využití elektrospotřebičů. V oblasti provozu třídících linek působí na území bývalého okresu Žďár nad Sázavou pouze 1 soukromá společnost, neexistuje zde konkurenční prostředí a tudíž možnost srovnání nabídkových cen různých poskytovatelů.

Biodpady a nebezpečné odpady

V rámci DSO Mikroregion Novoměstsko je hodně diskutováno rozšíření mobilního sběru odpadů i na sběr biodpadů a nebezpečných odpadů. Na území ORP se v současné době nenachází žádné zařízení na ukládání či likvidaci biodpadů, nejsou zde žádné kompostárny, bioplynové stanice, atd. Většina malých obcí nakládání s biodpady vůbec neřeší, několik obcí využívá svoz do bioplynové stanice v sousedním ORP Žďár nad Sázavou. Na území ORP se nachází jediná spalovna, jedná se o společnost SPORTEN, a. s., která provozuje kapacitně velmi malou spalovnu nebezpečného odpadu. Zde probíhá likvidace nebezpečného odpadu ze všech obcí ORP Nové Město na Moravě, odpad svážejí do spalovny svozové společnosti. Kapacita spalovny je využita pouze z 1/3. Jiná zařízení pro energetické využití odpadu se na území ORP nenachází.

Skládky

Na území ORP Nové Město na Moravě se nenacházejí žádné skládky, pro skládkování odpadu obce využívají skládky v sousedních ORP Havlíčkův Brod a Bystřice nad Pernštejnem. Černé skládky zde nejsou.

Financování

Z hlediska financování odpadového hospodářství jsou v obcích vyhláškou stanovené poplatky za odpad, některé obce promítají do poplatku za odpad veškeré náklady na nakládání s odpady, některé obce poskytují trvale bydlícím občanům různé slevy. Na území ORP Nové Město na Moravě ze zjištěných dat vyplývají průměrné náklady na zajišťování svozu a nakládání s odpady v obcích přepočtené na obyvatele v rozmezí 275 – 870 Kč na obyvatele obce za rok (trvale bydlící dospělá osoba), průměrná celková cena za svoz a nakládání s odpady přepočtená na obyvatele je 580 Kč. 20% obcí na území ORP platí vyšší než průměrnou cenu za svoz a nakládání s odpady, 25% obcí platí nižší než průměrnou cenu.

Tab. 13 Sběrné dvory na území MAS Zubří země, současný stav

Č	Provozovatelé zařízení	Adresa provozu na území ORP			Roční maximální kapacita [t]	Průměrně využitá roční kapacita [t]	Provozovatel/vlastník (O, S)	Poznámka
		Ulice, č.p.	Obec	ZÚJ				
1	TS města a.s.	K Ochozi 666	Bystřice nad Pernštejnem	595411	5000,00	-	O	sběrný dvůr je součástí areálu TS města a.s.
2	SPH stavby s.r.o.	Průmyslová 1414	Bystřice nad Pernštejnem	595411	nelze určit	nelze určit	S	mobilní sběr stavebního odpadu, dále využívány ke stavebním úpravám
3	Miloslav Odvárka - ODAS	Bobrová	Bobrová	595268	-	65,00	(S)	roční maximální kapacita není stanovena
4	Obec Tři Studně	Tři Studně 54	Tři Studně	587753	250,00	250,00	(O)	v provozu od 05/2013
5	TS Služby, s. r. o. (Nové Město n. M.)	Soškova 1346	Nové Město na Moravě	596230	5100,00	6045,00	(O)	-

Zdroj: Místní šetření, TS města a.s., Miloslav Odvárka – ODAS, Obec Tři Studně, Databáze oprávněných osob k nakládání s odpady kraje Vysočina (projekt Obce sobě SMO ČR)

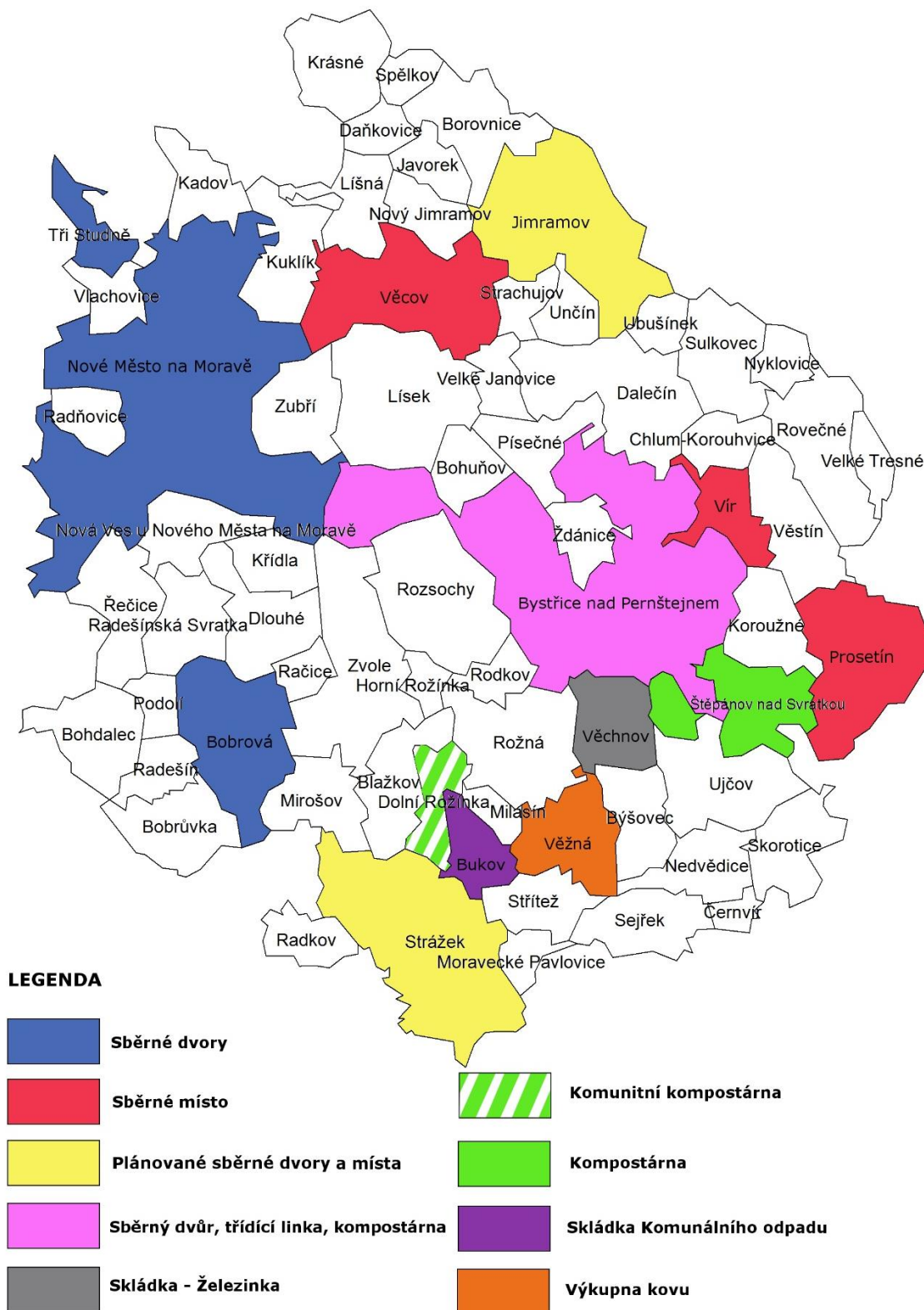
Tab. 14 Sběrná místa na území MAS Zubří země, současný stav

Č	Provozovatelé zařízení	Adresa provozu na území ORP			Roční maximální kapacita [t]	Průměrně využitá roční kapacita [t]	Provozovatel/vlastník (O, S)	Poznámka
		Ulice, č.p.	Obec	ZÚJ				
1	TS města a.s.	K Ochozi 666	Bystřice nad Pernštejnem	595411	5000 N; 10000 t	45 N; 6000 t	O	sběr odpadu, třídění odpadu
2	Poliklinika Města Bystřice n. P. s.r.o.	Zahradní 580	Bystřice nad Pernštejnem	595411	-	-	S	sběr odpadu lékárenského původu
3	Miroslav Hajný	K Pernštejnu 625	Bystřice nad Pernštejnem	595411	-	-	S	sběr elektroodpadu, následné mechanické úpravy elektroodpadu
4	Obec Věcov	Věcov 84	Věcov	596957	5,00	5,00	O	elektroodpad, pneu, akumulátory
5	DSO Mikroregion Novoměstsko	Tři Studně 25	Tři Studně	587753	-	-	O	mobilní sběr elektroodpadů, mobilní sběr textilu
6	Obec Prosetín	Prosetín 34	Prosetín	596493	-	-	O	sběr tříděného odpadu

7	Obec Vír	Vír 178	Vír	597074	-	-	O	sběr tříděného odpadu
---	----------	---------	-----	--------	---	---	---	-----------------------

Zdroj: Místní šetření, Databáze oprávněných osob k nakládání s odpady kraje Vysočina (projekt Obce sobě SMO ČR)

Obr. 31 Rozmístění zařízení k nakládání s odpady na území MAS Zubří země



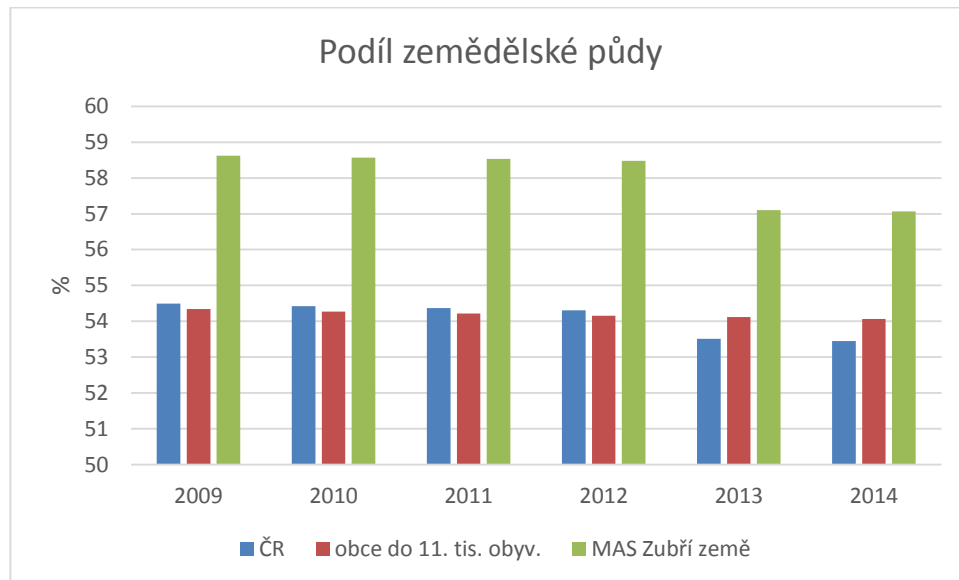
Zdroj: CENIA, vlastní zpracování

2.1.2.6. Stav životního prostředí

Území MAS Zubří země je charakteristické rovnováhou mezi přírodním a kulturním prostředím s výraznými přírodně-kulturními prvky. Území se vyznačuje vysokou kvalitou přírodního prostředí, tak i znaky krajinného rázu, kam řadíme horizontální a vertikální členitost terénu, pestrost krajinných formací a citlivé umístění antropogenních prvků krajiny. Více jak polovina území spadá do kategorie zvláště chráněných území a je zákonem chráněna. Území má velmi vysokou estetickou a přírodní hodnotu vytvářející celkový krajinný ráz a to z pohledu nejen přírodní, ale i kulturní a historické stránky. Celkovou hodnotu území dokládá nejen vyhlášené území CHKO Žďárské vrchy, ale i množství vyhlášených přírodních památek, národních přírodních památek a oblastí NATURA 2000.

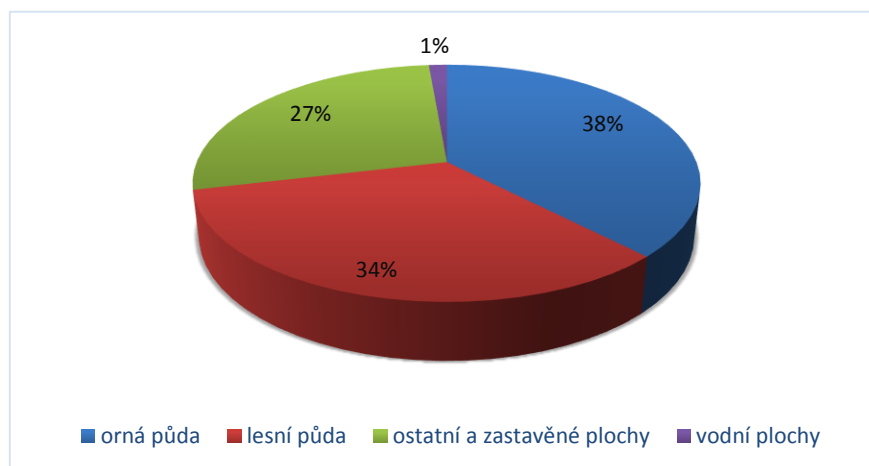
Voda a vodní zdroje jsou charakteristickým rysem zkoumaného území. Severozápadní části území se rozkládá v chráněné oblasti přirozené akumulace Žďárské vrchy, která je důležitým prameništěm povrchových a zásobárnou podpovrchových vod. U obce Vír se nachází vodní dílo Vír, které je zásobárnou pitné vody pro okolní obce a pro část města Brna. V území se nachází i velké množství rybníků, které slouží k chovu ryb a zastávají retenční funkci. Kvalita a čistota vod je na velmi dobré úrovni, jelikož v území nevidujeme žádný zdroj znečištění. Potenciální ohrožení vodních zdrojů představuje splach chemických látek a hnojiv ze zemědělských pozemků případně malé lokální zdroje znečištění (průmyslový podnik, zemědělské družstvo).

Orná a lesní půda pokrývají dohromady přes 70 % našeho území, což představuje významný podíl na celkové ploše. Jak naznačila analýza hospodářství, tak je většina těchto ploch v rámci zemědělské činnosti obdělávána a udržována. Využívání krajiny pro zemědělské účely musí být prováděno takovým způsobem, aby nedocházelo k narušení a poškození životního prostředí. Především orná půda podléhá vodní a větrné erozi. Nejnáchylnější jsou plochy s vyšším sklonem svahu. Proces eroze lze účinně eliminovat plánovaným a šetrným obděláváním půdy a vhodnou skladbou lesa. Kontaminace půd hrozí z užívání nadměrného množství průmyslových hnojiv. Na území MAS neviduje žádný velký zdroj kontaminace půdy.



Obr. 32 Srovnání podílu zemědělské půdy na celkové rozloze, zdroj: ČSÚ 2015

Kvalita ovzduší je ve zkoumaném území ohrožena automobilovou dopravou a lokálními stacionárními zdroji znečištění v intravilánech obcí. Především v obcích, ve kterých neproběhla plynofikace, evidujeme zhoršenou kvalitu ovzduší v zimních měsících způsobenou spalováním nekvalitních materiálů. Jelikož se na území nenachází žádná tepelná elektrárna či velký průmyslový závod nehrozí velké znečištění ovzduší.



Obr. 33 Využití území v MAS Zubří země v roce 2014, zdroj: ČSÚ 2015

Na území MAS Zubří země evidujeme celkem 13 lokalit brownfields. Brownfield je urbanistický termín označující opuštěná území s rozpadajícími se obytnými budovami, nevyužívané dopravní stavby, nefunkční průmyslové zóny a nevyužívané zemědělské objekty. Většinou se jedná o problémové lokality s negativními sociálními jevy a ekologickými zátěžemi. V našem případě se nejedná o zásadní ekologické či jiným způsobem problémové

lokality, nicméně je žádoucí, aby se těmto územím věnovala větší pozornost. Areál bývalé firmy BOS a.s. v Bystřici nad Pernštejnem byl v minulosti využíván k výrobě textilu. V současnosti je jeho část využívána k nejrůznějším účelům, jako jsou sklady. Objekt je v dobrém technickém stavu, napojen na všechny sítě a mohl by s drobnými úpravami sloužit pro potřeby průmyslového využití.

Tab. 15 Seznam brownfields v MAS Zubří země

obec	název lokality	stávající využití	rozloha (ha)
Bobrová	Tírna lnu	výroba	2,1
Bobrová	Škola	občanská vybavenost	-
Bystřice nad Pernštejnem	BOS a.s.	průmyslová výroba	3,1
Bystřice nad Pernštejnem	Areál mlékárny	občanská vybavenost	0,3
Jimramov	Bývalá škola	občanská vybavenost	-
Jimramov	Restaurace Koruna	obchod a služby	-
Sulkovec	ZŠ a MŠ Sulkovec	občanská vybavenost	0,9
Nové Město na Moravě	Holubka	podnikatelská činnost	7
Nové Město na Moravě	Pohledec	sklady, výroba	5,7
Strážek	Kino	občanská vybavenost	-
Strážek	Bývalý kravín	zemědělská výroba	-
Strážek	Teletník	zemědělská výroba	-
Strážek	Základní škola	občanská vybavenost	-

Zdroj: Regionální rozvojová agentura Vysočina 2013

Nebezpečím pro životní prostředí jsou staré ekologické zátěže. Za starou ekologickou zátěž považujeme závažnou kontaminaci horninového prostředí, povrchových nebo podzemních vod, ke kterým došlo nevhodným nakládáním s nebezpečnými látkami v minulosti. Na území MAS se podle evidence Ministerstva životního prostředí (dále jen MŽP) nachází 12 starých ekologických zátěží. Jedná se především o skládky tuhého komunálního odpadu, které již nejsou v provozu. Ze záznamů MŽP vyplývá, že většina lokalit byla sanována a nepředstavuje významné riziko pro svoje okolí.

Tab. 16 Staré ekologické zátěže v MAS Zubří země

obec	název lokality	rizikovitost	druh zátěže
Bobrová	Za Maškovy	3-střední	skládka TKO
Bystřice nad Pernštejnem	Areál Sagraš	3-střední	výroba, skladování s nebezpečnými látkami
Bystřice nad Pernštejnem	U Lesoňovic	3-střední	skládka TKO
Bystřice nad Pernštejnem	Obalovna	3-střední	výroba, skladování s nebezpečnými látkami
Daňkovice	U Cihelny	4-nízké	skládka TKO

Dolní Rožínka	Starý lom	4-nízké	skládka TKO
Nová Ves u Nového Města n. M.	Lom Daříkovec	2-vysoké	skládka TKO
Radešínská Svratka	Obecnice	4-nízké	skládka TKO
Rovečné	Obecní skládka	3-střední	skládka TKO
Strážek	U Černého lesa	3-střední	skládka TKO
Štěpánov nad Svratkou	Železářny Štěpánov	3-střední	kontaminovaný areál
Věchnov	Železinka	3-střední	skládka TKO

Zdroj: Ministerstvo životní prostředí ČR 2013

V souvislosti se stavem životního prostředí je nutné zmínit těžbu a úpravu uranové rudy na ložisku Rožná u obce Dolní Rožínka. Těžba zde započala v 60. letech 20. století a bez přestávek pokračuje i v roce 2016, ačkoliv v poslední době se přechází k jejímu pozvolnému útlumu. Samotné dobývání uranové rudy probíhá hlubinným způsobem, takže zásadním způsobem neovlivňuje reliéf. Větší zátěž pro životní prostředí je úprava uranové rudy, která probíhá na chemické úpravně u obce Rodkov. V okolí chemické úpravny jsou vybudovány dvě odkaliště. Odkaliště K1 je stále provozu a dochází zde k ukládání vod a materiálů, které vznikají jako druhotný produkt při úpravě uranové rudy. Veškeré vypouštěné odpadní vody jsou důkladně čištěny v dekontaminačních stanicích a díky tomu zásadně nezatěžují vodní prostředí. Odkaliště K2 u obce Zlatkov již v provozu není a připravuje se jeho sanace a rekultivace. DIAMO, státní podnik odštěpný závod GEAM Dolní Rožínka, pod jehož vedením probíhá těžba a úprava uranové rudy, neustále monitoruje všechny složky životního prostředí, které by mohly být touto činností ohroženy.

2.1.2.7. Ochrana životního prostředí

Na dotčeném území se v jeho severozápadní části rozkládá chráněná krajinná oblast Žďárské vrchy a v severovýchodní části podél toku řeky Svratky Přírodní park Svratecká hornatina. V území najdeme i řadu maloplošných zvláště chráněných území jako je NATURA 2000, přírodní rezervace, národní přírodní památka a přírodní památka.

Chráněná krajinná oblast Žďárské vrchy byla vyhlášena v roce 1970 a na zkoumaném území zasahuje do katastrů 18 obcí. Předmětem ochrany je zachování harmonicky vyvážené kulturní krajiny s významným zastoupením přirozených ekosystémů. Z geomorfologického hlediska se jedná o plochou vrchovinu s nejvyšším vrcholem Devět skal (836,3 m n. m.). Typickými tvary reliéfu jsou skalní tvary označované jako mrazové sruby, kamenná moře. Většina lesního porostu je tvořena hospodářskými monokulturními smrky. Nejcennější

vegetace se značným zastoupením chráněných a ohrožených druhů se nacházejí na rašelinných a místy až slatinných loukách. Na těchto biotopech se vyskytuje i celá řada vzácných rostlin a mechorostů (Kraj Vysočina 2013).

Přírodní park Svratecká hornatina je jeden z největších parků u nás. Vyhlášen byl za účelem ochrany krajinného rázu se zachováním hodnot krajiny. Charakteristickým rysem je značně členitý reliéf s výstupy skal, skalních stěn s kamennými moři, meandry a ostrůvky na řekách a potocích. Díky vysokému relativnímu převýšení, které dosahuje v některých místech až 300 m, zde pozorujeme velkou biologickou diverzitu. Najdeme zde teplomilné doubravy, květnaté či chudé bučiny, na prudkých svazích jsou časté suťové lesy, podél řek jsou to olšiny místy s bledulí jarní. V parku se vyskytuje i velké množství maloplošných chráněných území, které jsou vázány na tok řeky Svratky a jeho údolí (Kraj Vysočina 2013).

Z maloplošných chráněných území je z hlediska stupně ochrany významná Národní přírodní památka Švařec. Jedná se o cenný komplex podhorských luk a pastvin s roztroušenými jalovci na příkrém jižním svahu u venkovského sídla Švařec. V území se vyskytuje celkem 7 chráněných území NATURA 2000, které chrání nejvíce ohrožené druhy živočichů, rostlin a nejvzácnějších přírodních stanovišť. Předmětem ochrany je nejčastěji modrásek bahenní, druh motýla z čeledi modráskovitých (Kraj Vysočina 2013).

Přírodní prostředí v regionu je velkou devízou, která významným způsobem posiluje atraktivitu tohoto území pro bydlení i cestovní ruch. Obdobným způsobem je to vnímáno i jednotlivými obcemi MAS, které v rámci dotazníků označili kvalitu přírodního prostředí zpravidla za velmi dobrou. Obdobně příznivě, i když již ne tak intenzivně, je vnímáno množství a kvalita veřejné zeleně v jednotlivých obcích.

Tab. 17 Zvláště chráněné území v MAS Zubří země

lokality	kategorie ochrany	umístění	předmět ochrany
Žďárské vrchy	CHKO	Bystřicko, Novoměstsko a Žďársko	Zachování harmonicky vyvážené kulturní krajiny s významným zastoupením přirozených ekosystémů
Švařec	národní přírodní památka	Koroužné	komplex společenstev suchých trávníků s jalovci a vstavačovitými, mezofilních ovčíkových luk a mezofilních bylinných lemů s výskytem ohrožených druhů rostlin a živočichů, zejména švihlíku krutiklasu, vstavače kukačky a modráska černoskvřnného

Čepičkův vrch a údolí Hodonínky	NATURA 2000	Prosetín, Štěpánov nad Svratkou, Ujčov	Chasmoxytická vegetace silikátových skalnatých svahů, lesy svazu Tilio-Acerion na svazích, sutích a v roklích
Dědkovo	NATURA 2000	Věstín	střevíčník pantoflíček (<i>Cypripedium calceolus</i>)
Na Ostrážné	NATURA 2000	Dalečín	modrásek bahenní (<i>Phengaris nausithous</i>)
Niva Fryšávky	NATURA 2000	Kuklík	modrásek bahenní (<i>Phengaris nausithous</i>)
Švařec	NATURA 2000	Koroužné	význačná naleziště vstavačovitých, extenzivní sečené louky nížin až podhůří (<i>Arrhenatherion</i> , <i>Brachypodio-Centaureion nemoralis</i>)
U Hamrů	NATURA 2000	Štěpánov nad Svratkou	Formace jalovce obecného (<i>Juniperus communis</i>) na vřesovištích nebo vápnitých trávnících, Středoevropské vápencové bučiny (<i>Cephalanthero-Fagion</i>)
Údolí Chlébského potoka	NATURA 2000	Skorotice	6510 Extenzivní sečené louky nížin až podhůří (<i>Arrhenatherion</i> , <i>Brachypodio-Centaureion nemoralis</i>); 8220 Chasmoxytická vegetace silikátových skalnatých svahů; 9130 Bučiny asociace <i>Asperulo-Fagetum</i> ; 9180* Lesy svazu Tilio-Acerion na svazích, sutích a v roklích
Údolí Svratky u Krásného	NATURA 2000	Borovnice, Krásné, Spělkov	modrásek bahenní (<i>Phengaris nausithous</i>)
Javorův kopec	přírodní památka	Chlum-Korouhvice	Zbytek prameništích luk s typickou květenou a výskytem prstnatce májového
Kocoury	přírodní památka	Prosetín	Travobylinná společenstva s výskytem fytograficky významných druhů rostlin
Křižník	přírodní památka	Ujčov	Zachovalá travinobylinná společenstva s xerothermní vegetací a výskytem tří druhů zvláště chráněných vstavačovitých: vstavač obecný, vstavač vojenský a okrotice bílá
Louky u Polomu	přírodní památka	Sulkovec	Rašelinné louky s bohatým výskytem prstnatce májového
Na skále	přírodní památka	Nové Město na Moravě	Rulový morfologicky významný útvar
Nad koupalištěm	přírodní památka	Štěpánov nad Svratkou	Ostrůvek xerothermní vegetace se vstavačem obecným a vstavačem májovým
Nyklovický potok	přírodní památka	Velké Tresné	Meandrující potok s břehovými porosty, bohatá lokalita bledule jarní

Ostražka	přírodní památka	Dalečín	Ochrana rozsáhlého komplexu travinobylinných druhově bohatých společenstev s výskytem ohrožené vratičky měsíční, kriticky ohrožené vratičky heřmánkolisté a bohatou populací kriticky ohroženého vemeníku dvoulistého
Ouperek	přírodní památka	Bobruvka	Známé mineralogické naleziště, kde se v dutinách pegmatitových žil vyskytuje celá řada minerálů tzv. albitové zóny
Pasecká skála	přírodní památka	Nové Město na Moravě	Skalní rulový útvar s ukázkou mrazového zvětrávání
Pernovka	přírodní památka	Nové Město na Moravě	Rostlinná společenstva prameništění rašelinné louky s ohroženými a vzácnými druhy rostlin a živočichů
Prosička	přírodní památka	Borovnice	Skalnatý hřbet s rozsáhlým kamenným mořem a suťovými svahy je dokladem mrazového zvětrávání rulových hornin v chladných obdobích pleistocénu
Štarkov	přírodní památka	Nový Jimramov	Rulová skála s puklinovou jeskyní
U Bezděkova	přírodní památka	Nové Město na Moravě	Vlhká louka s jedinou populací šafránu bělokvětého (<i>Crocus albiflorus</i>)
U Hamrů	přírodní památka	Štěpánov nad Svratkou	Bývalé pastviny na příkrých stráních se suchomilnou květenou
Vlčí kámen	přírodní památka	Lísek	Zbytek starého bukového porostu
Svratecká hornatina	přírodní park	Bystřicko, Novoměstsko a Žďársko	ochrana krajinného rázu bez podstatného omezení stávající hospodářské činnosti, posláním je zachovat hodnoty krajiny s podmínkami pro individuální rekreaci
Nad Horou	přírodní rezervace	Černvír, Nedvědice	Zachovalý komplex přírodě blízkých až přirozených smíšených a listnatých lesních porostů na příkrých skalnatých svazích s typickým bylinným podrostem
Ochoza	přírodní rezervace	Ujčov	Skalnatý hřeben se zbytkem smíšeného listnatého porostu s bohatou květenou
Svratka	přírodní rezervace	Ujčov	Břehové porosty řeky Svratky s bohatým výskytem zvláště chráněného pérovníku pštrosího (<i>Matteuccia struthiopteris</i>).
Údolí Chlébského potoka	přírodní rezervace	Skorotice	Početná populace bledule jarní v údolí přirozeně meandrujícího potoka; dále luční a lesní společenstva s výskytem chráněných, příp. ohrožených druhů rostlin i živočichů
Vírská skalka	přírodní rezervace	Vír	Skalnaté srázy s přirozenými lesními porosty

Zdroj: Kraj Vysočina 2013

2.1.2.8. Strategie rozvoje CHKO Žďárské vrchy

Pro zpracování analýzy části území CHKO Žďárské vrchy, která zasahuje do území MAS Zubří země, byl jako zdroj informací využit Rozbor Chráněné krajinné oblasti Žďárské vrchy s přílohami a Plán péče o Chráněnou krajinnou oblast Žďárské vrchy na období 2011 – 2020. Do CHKO Žďárské vrchy náleží obce ležící na území ORP Nové Město na Moravě a ORP Bystřice nad Pernštejnem. Z území MAS Zubří země o. p. s. náleží do CHKO katastrální území následujících obcí (viz obr. 34).

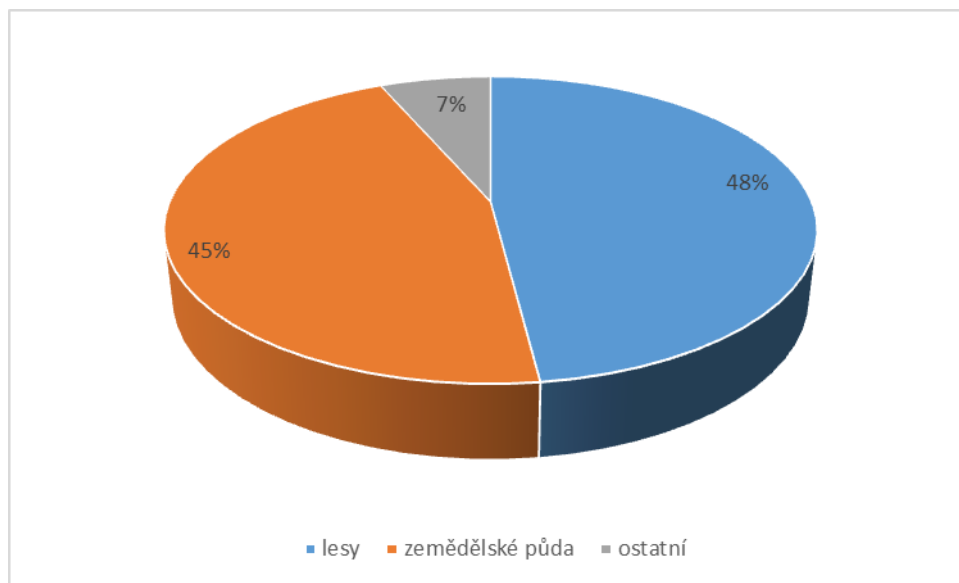


Obr. 34 Zvláště chráněná území v MAS Zubří země, zdroj: vlastní zpracování, AOPK 2014

CHKO Žďárskými vrchy prochází hlavní evropská rozvodnice dělící oblast na severozápadní část (asi 54 % oblasti), odvodňovanou řekami Chrudimkou, Sázavou a Doubravou do

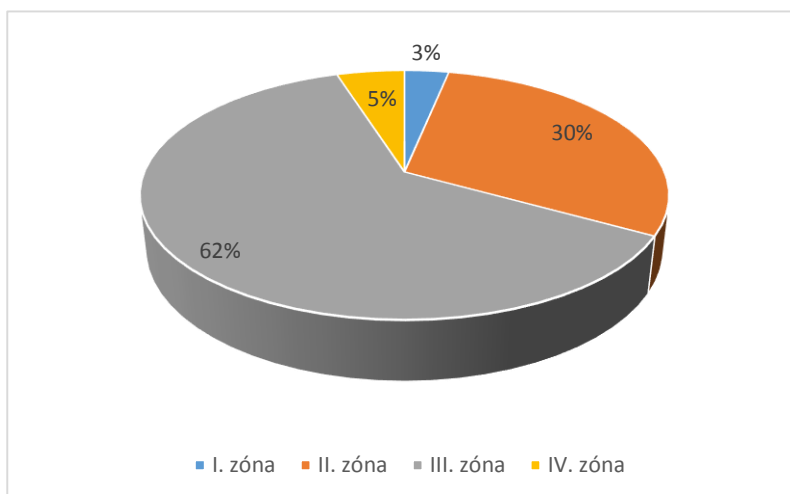
Severního moře a jihovýchodní část (46 %), z níž jsou odváděny vody Svratkou a Oslavou do Černého moře. Největší část CHKO náleží k povodí Svratky (302 km²), která pramení na svazích Křivého javoru a se svými přítoky odvádí vodu z JV části této oblasti, kterou opouští u Borovnice, kde má plochu povodí 138 km² a prům. průtok 1,60 m³s⁻¹.

Z celého území CHKO zaujímají 34 039,30 ha lesy (z toho les hospodářský 89,79 %, les ochranný 0,66 %, les zvláštního určení 9,60 %), 32248,8 ha zemědělská půda (z toho orná půda 54 %, trvalé travní porosty 40 %, sady a zahrady 6 %) (Rozbor CHKO Žďárské vrchy).



Obr. 35 Využití území v CHKO Žďárské vrchy v roce 2011, zdroj: Rozbor CHKO Žďárské vrchy

Chráněná krajinná oblast Žďárské vrchy byla zřízena výnosem Ministerstva kultury ČSR čj. 8908/70-II/2 ze dne 25. května 1970. Sídlo správy CHKO se nachází ve Žďáru nad Sázavou. CHKO Žďárské vrchy se rozprostírá na území o rozloze 709 km² v části Kraje Vysočina a Pardubického kraje, v okresech Žďár nad Sázavou, Chrudim, Svitavy, Havlíčkův Brod. Tím tedy zasahuje do obcí s rozšířenou působností Bystřice nad Pernštejnem, Nové Město na Moravě ležících na území MAS Zubří země. Chráněná krajinná oblast se rozděluje do 4 zón dle úrovně ochrany. Na území MAS Zubří země lze nalézt všechny zóny ochrany CHKO. I. zóna zabírá 3,23 % z celkové rozlohy CHKO, II. zóna zaujímá plochu 29,84 %, III. zóna 61,99 %, IV. zóna 4,94 % (Rozbor CHKO Žďárské vrchy).



Obr. 36 Zastoupení jednotlivých zón v CHKO Žďárské vrchy, zdroj: Rozbor CHKO Žďárské vrchy

Na území MAS v rámci CHKO se nachází několik přírodních památek. Jimiž jsou přírodní památka (dále jen „PP“) Na skále – katastrální území Pohledec (výměra 0,0619 ha), PP Pasecká skála – katastrální území Studnice u Rokytna (výměra 3,6597 ha), PP Pernovka – katastrální území Nové Město na Moravě (výměra 1,4168 ha), PP Prosička – katastrální území Borovnice u Jimramova (výměra 8,6730 ha), PP Štarkov – katastrální území Nový Jimramov (výměra 6,6924 ha), PP U Bezděkova – katastrální území Nové Město na Moravě (výměra 0,7657), PP Vlčí Kámen – katastrální území Vojtěchov u Lísku (výměra 1,0958 ha).

Na území CHKO nebylo vyhlášeno žádné chráněné území podle mezinárodních úmluv s výjimkou evropské soustavy Natura 2000. Na základě směrnice Rady EU 92/43/EHS, o ochraně přírodních stanovišť, volně žijících živočichů a planě rostoucích rostlin, bylo na území CHKO Žďárské vrchy vymezeno 2 lokality na území MAS Zubří země (Niva Fryšávky, Údolí Svatky u Krásného) zařazených do tzv. národního seznamu, který byl stanoven nařízením vlády č. 132/2005 Sb. Na CHKO se nenachází žádná ptačí oblast.

Na území CHKO, potažmo MAS Zubří země, se nachází i několik památných stromů, konkrétně na katastrálních územích obcí Daňkovice, Fryšava pod Žákovou horou, Jimramovské Pavlovice, Krásné nad Svatkou, Kuklík, Lhota u Lísku, Nové Město na Moravě, Odranec, Olešná na Moravě, Studnice u Rokytna, Tři Studně, Vlachovice u Rokytna.

Dle Rozboru Chráněné krajinné oblasti Žďárské vrchy je posláním oblasti dle výnosu Ministerstva kultury České socialistické republiky „ochrana krajiny, jejího vzhledu a jejích typických znaků, aby tyto hodnoty vytvářely vyvážené životní prostředí: k typickým znakům

krajiny náleží zejména její povrchové utváření včetně vodních toků a ploch, rozvržení a využití lesního a zemědělského půdního fondu, její vegetační kryt a volně žijící živočišstvo, sídlištní struktura oblasti, urbanistická skladba sídlišť, místní zástavba lidového rázu i monumentální nebo dominantní díla“.

Zemědělské hospodaření v CHKO Žďárské vrchy

Podle míry respektování hodnot krajiny a snahy držet se zásad trvalé udržitelnosti se mění poměr pozitivních a negativních důsledků zemědělství na předmět ochrany v CHKO. Platí přímá úměra mezi intenzitou hospodaření a převahou negativních dopadů.

Pozitivně se zemědělství projevuje zejména v naplnění hlavního poslání, tedy v ochraně vzhledu krajiny a jejích typických znaků, kterým je mj. rozvržení a využití zemědělského půdního fondu, vegetační kryt a volně žijící živočišstvo. Prakticky tedy jde o udržování nelesní krajiny, zamezení zarůstání biotopů rostlinných i živočišných druhů, vytváření esteticky vyváženého vzhledu a zachování poměru a vzájemného prolínání polí, luk a pastvin.

Na orné půdě je nejvíce voleným titulem pěstování meziplodin. V menším rozsahu pak zatravnění. Ojedinelý zájem o zatravnění regionální směsí nebylo možné pro chybějící osivo regionální travní směsi naplnit. O titul biopásy zájem není (*Rozbor CHKO Žďárské vrchy*).

Vodstvo v CHKO Žďárské vrchy

V CHKO Žďárské vrchy pramení velké množství pojmenovaných i bezejmenných vodních toků. Z vodohospodářského hlediska (dle přílohy č. 1 zákona č.470/2001) jsou na území MAS významné tyto: Svatka, Fryšávka, Bystřice, Nedvědička, Bobrůvka.

Za rekreační a sportovní využívání vodních toků je považováno koupání, vodáctví a sportovní rybolov, z těchto aktivit je nejvýznamnější sportovní rybolov, pro který jsou v CHKO Žďárské vrchy vhodné podmínky na řece Svatce a Fryšávce. Pro koupání a vodáctví jsou využívány pouze minimálně (vodáctví pouze na řekách Sázavě a Svatce při jarním tání) a stejně jako při sportovním rybolovu při nich nedochází ke střetům se zájmy ochrany přírody. Jako povrchové vody využívané ke koupání osob jsou vyhláškou Ministerstva zdravotnictví č. 159/2003 stanovené Medlov, Sykovec. Z hospodářského hlediska mají význam horní toky řek a malé potoky, které jsou sportovními rybáři využívány pro chov pstruhů obecních potočních.

Na vodních plochách se nachází i malé vodní elektrárny. Např. na území MAS jsou na řece Svatce (1 v obci Krásné, 2 v obci Borovnice, 2 v městysi Jimramov).

Na území CHKO se nachází řady rybníků, na kterých hospodaří fyzické i právnické osoby. Převážně se snaží o co nejvyšší intenzitu hospodaření v rybnících evidovaných jako I. a II. zóna ochrany přírody jsou omezeni zákonem č. 114/95 Sb., pokud jsou současně maloplošným zvláště chráněným územím, pak také bližšími ochrannými podmínkami a plánem péče o MZCHÚ.

Nejvýše položenými rybníky v MAS na území CHKO jsou Medlovský (21,8 ha) a Sykovec (13,8 ha) v povodí řeky Svratky. Mezi nejvýznamnější subjekty hospodařící na rybnících v CHKO Žďárské vrchy jsou místní organizace Českého a Moravského rybářského svazu. Na území MAS hospodaří několik místních organizací (MO) Moravského rybářského svazu – MO Bystřice n. P., Jimramov, Nedvědice, Nové Město n. M., Vír).

Pro sportovní rybaření na území MAS funguje několik revírů sportovního rybářství, které je na rybářských revírech provozováno členy Českého a Moravského rybářského svazu (*Rozbor CHKO Žďárské vrchy*).

Lesní hospodářství

CHKO se řadí mezi nadprůměrně lesnaté oblasti České republiky a v její centrální části lesnatý charakter území výrazně převažuje. Souvislé lesní komplexy i roztroušené menší lesy a selské lesíky jsou důležitým krajinnotvorným prvkem a spoluvytváří typický ráz krajiny CHKO Žďárské vrchy.

Největší podíl státního majetku spravují Lesy České republiky, s. p., LS Nové Město na Moravě. Převážná část rozlohy lesů je ve státním vlastnictví. Z druhové skladby lesů zde převládají převážně jehličnaté porosty.

Ochrana krajinného rázu CHKO

Původní lesní porost pokrývající celé území současné CHKO Žďárské vrchy byl z velké části vykácen nebo přeměněn. Devastací lesních porostů došlo ke změnám v hydrologii krajiny, půdním režimu a mikroklimatu a jejím celkovém rázu. Původní rostlinný kryt – lesní porost byl kolonizační činností člověka z převážné části zmenšen a narušen a na využívaných plochách se vytvářela náhradní společenstva. Způsob obhospodařování krajiny (kosení, pastva, orba), nároky průmyslové výroby, výstavba a postupná urbanizace krajiny vnesly do krajiny nové charakteristiky.

V následující tabulce jsou vyobrazeny hlavní příčiny narušení krajinného rázu, jejich působení a možná opatření pro nápravu jejich negativního působení.

Tab. 18 Hlavní příčiny narušení krajinného rázu

Hlavní příčina	Působení na hodnoty krajinného rázu	Opatření
Intenzivně převážně zemědělské plochy obdělávané nedělené	Snižují estetickou hodnotu krajinného rázu větších oblastí a naruší její měřítko.	Eliminovat výrazně negativní působení charakteristiky, která se jeví jako zásadní, vhodnou výsadbou zeleně na jejich okrajích, rozbitím velkých ploch orné půdy na menší zakládáním nebo obnovou mezí, remízků, dělením kultur apod.
Chatová výstavba nebo roztroušená shluková	Snižuje estetickou hodnotu krajinného rázu místa.	Nepovolovat další chatovou výstavbu, eliminovat negativní působení současné výsadbou vhodné zeleně a zapojením chatových kolonií a jednotlivých chat do krajinného rámce, zamezit výsadbám nevhodné zeleně městského typu v jejich okolí.
Nevhodné stavební objekty ve volné krajině nerespektující měřítko krajiny (zemědělské a průmyslové areály, průmyslové zóny na okraji měst, stožáry, elektrické vedení VVN, dopravní stavby)	Snižují estetickou, a svou funkcí mnohdy i přírodní hodnotu krajinného rázu místa i oblasti.	V některých případech je možné snížit negativní působení výsadbou vhodné zeleně, popř. úpravami architektonického vzhledu, změnou proporcí, barvy, materiálu apod. Pokud lze objekt odstranit, nebo nahradit kvalitativně lepším, pak toto řešení podporovat.
Silnice I. třídy a některé úseky silnice II. třídy tvořící cizorodou umělou osu v krajině - bariéry	Snižují estetickou i přírodní hodnotu krajinného rázu.	Pohledově eliminovat výsadbou doprovodné zeleně, dominantní působení hlučných úseků zmírnit výsadbou křovinných pásů, zajistit průchodnost krajiny.
Rozsáhlé rekreační areály nerespektující měřítko krajiny s dominantním působením	Snižují estetickou a svou funkcí i přírodní hodnotu krajinného rázu oblasti či místa	Zmírnit jejich negativní obraz v krajině minimalizováním výškové hladiny zástavby a její hustoty. Zmírnit výraz stavebních objektů vhodnými přestavbami nebo výsadbami vzrostlých listnatých

		dřevin, zmírnit výraz nevhodného urbanistického členění vhodnější parcelací. Zamezit výstavbě dalších areálů a rozšiřování stávajících.
Nevhodně umístěné a architektonicky nevyvážené umělé dominanty	Snižují estetickou hodnotu krajinného rázu oblasti či místa.	V mnoha případech (stožáry, komíny, sila) apod. lze řešit pouze volbou nátěru, který by zmírnil celkový dojem.
Nevhodně začleněné okraje sídel s ostrým přechodem do zemědělské krajiny	Snižují estetickou hodnotu krajinného rázu místa.	Zmírnit negativní působení charakteristiky vhodnou výsadbou zeleně, výjimečně výstavbou architektonicky kvalitních objektů na okraji sídla s vhodným ozeleněním v rámci rozvoje obce.
Bezkontextuální novostavby a přestavby tradičních objektů	Snižují estetickou hodnotu krajinného rázu oblasti či místa.	Lze eliminovat pouze cílenou osvětovou činností, profesionálně zpracovaným územním plánem, doporučeními, podporou vhodného řešení přestaveb.
Hospodářský výraz lesa a kulturních luk a pastvin	Snižuje především přírodní hodnotu krajinného rázu.	Lze eliminovat výsevem druhově pestrých směsí, postupnou obnovu alespoň části lesních porostů výsadbou stanovištních dřevin.

Zdroj: Vlastní zpracování dle Rozboru Chráněné krajinné oblasti Žďárské vrchy

Přírodní podmínky a infrastruktura dávají dobré možnosti pro krátkodobé i dlouhodobé pobyty, letní i zimní turistiku i celoroční provozování sportů. Mezi hlavní rekreační aktivity v tomto území patří pobytová rekreace, pěší turistika, cykloturistika, lyžování a zimní sporty, horolezectví, vodní sporty, návštěva historických a kulturních památek, táboření, motorismus, agroturistika.

Výstavba

Na území CHKO Žďárské vrchy je situováno velké množství cenných památkových objektů, především lidového stavitelství. Jejich kvalita je násobena tím, že často tvoří ucelenější areály, zasazené do jedinečného krajinného rámce. Na území MAS jsou nejkvalitnější ukázky ucelených souborů horáckého domu chráněny jako venkovské památkové rezervace Krátká. Ucelenější soubory lidových staveb horáckého domu, které však nepožívají plošné ochrany,

jsou na Blatinách, Samotíně, Kadově, Milovech, Javorku, Koníkově, Novém Jimramově, Jimramovských Pasekách, Kuklíku, Líšné, Vříšti, Studnicích a části Březin.

Na území CHKO probíhá plošná ochrana i v městských sídlech. Městskou památkovou zónou je vyhlášeno centrum Jimramova a Nového Města na Moravě. Mezi cenné památkově chráněné objekty kostelů patří evangelická modlitebna v Daňkovicích.

Specifickým drobným prvkem, který je v mnoha případech předmětem památkové ochrany, jsou litinové náhrobní kříže a boží muka, které produkovaly místní železářny, jde zejména o soubor náhrobních křížů na hřbitově na Fryšavě.

Stožáry velmi vysokého a vysokého napětí – představují značný zásah do krajiny, zejm. svou výškou, ale i geometrizující linií, která je zesílena průseky bez zeleně.

Vedení nízkého napětí – převládá snaha o stavění nových nadzemních vedení v obcích i volné krajině, problematické jsou také rekonstrukce, kdy nově osazované betonové stožáry jsou o něco vyšší a hmotnější než dřevěné.

Průmyslové stavby a zóny – hlavním problémem (mimo velké městské aglomerace Nové Město na Moravě) jejich značná zastavěná plocha, objem, výška i barevné ztvárnění. Zásadním problémem, kromě jejich objemu, i přílišná zastavěnost návrhových ploch s velkým podílem ploch zpevněných s minimem krycí zeleně.

Zemědělské stavby – projevila se snaha o umístování zemědělských staveb mimo areály na okraji sídel, zejména u menších subjektů. Nové stáje zpravidla respektují větší sklon šikmých střech, problémem je však barva krytiny, kdy zpravidla usilují o co nejsvětlejší až bílou z důvodu přehřívání stájí v letním období.

Urbanistický rozvoj sídel – hlavními problémy těchto lokalit jsou jejich umístování bez návaznosti na urbanistickou a cestní strukturu sídla, např. do svahů nad údolní urbanistické formace, nebo zahušťování velmi exponovaných rozvolněných zástaveb.

Výstavba rodinných domů – dochází k výstavbě nových sídlišť na okraji sídel a k vyliďňování přirozených center obcí, kde objekty slouží pouze k sezónnímu využití.

Rekreační stavby – tlak na výstavbu nových rekreačních chat přetrvává. Jde především o tzv. „restituční urbanismus“, kdy investoři získali restituční nebo dědictvím pozemek a chtějí ho využít pro výstavbu.

Drobné a doplňkové stavby – u staveb umístovaných do volné krajiny jako objekty pro zemědělství a lesnictví je problematické prokázání účelového zaměření tak, aby stavba opravdu sloužila pro zemědělskou potřebu a neplnila jinou, např. rekreační funkci.

Přestavby, přístavy, stavební úpravy – jednodušší a levnější řešení je v rozporu s obecnými podmínkami pro výstavbu a zásadně mění charakter venkovského domu, např. zvýšením podlažnosti, změnou symetrie a sklonu střechy, zvýšením výšky hřebene, římsy apod. U přístaveb může být problematické rozšiřování šířky půdorysu a určení jeho limitu.

Územní plánování – u rozvojových ploch, navržených v ÚP, které jsou určeny pro bydlení, lze určit limity jen ve velmi malé podrobnosti (výšková hladina zástavby, poměr zastavitelnosti pozemku). U rozvojových ploch pro zemědělství, průmysl apod. se těžko nachází východiska pro určení konkrétních hmotových a objemových limitů. Stejně jako u ploch pro bydlení nelze stanovit větší podrobnosti, např. sklony a typy střech. V praxi se dostává do střetu i používání § 45i zákona č. 114/92 Sb., kdy musí orgán ochrany přírody vyloučit vliv na významnou evropskou lokalitu nebo ptačí oblast ve fázi zadání ÚP (*Rozbor CHKO Žďárské vrchy*).

Doprava a inženýrské sítě

Územím CHKO protínajícím území MAS Zubří země prochází silnice I. až III. třídy, z nichž můžeme jmenovat např. silnici I/19 v úseku Žďár nad Sázavou – Nové Město na Moravě – Olešná – odbočka na Lísek, II/353 v úseku Žďár nad Sázavou – Fryšava – Sněžné – Borovnice, II/360 v úseku Nové Město na Moravě – Jimramov, III/36039 v úseku Zubří – Vojtěchov. Na území se dále nacházejí další lesní a zemědělské dopravní komunikace.

V rámci plynofikace je proveden vysokotlaký rozvod Žďár n. S. – Vlachovice – Sykovec vybudovaný v CHKO na území MAS. Vysokotlaký a středotlaký plynovod i přípojky jsou instalovány pod zemí (*Rozbor CHKO Žďárské vrchy*).

Průmysl

V posledních letech dochází ke slučování malých průmyslových podniků. Na území MAS jsou sloučenými podniky např. v Novém Městě na Moravě společnost SPORTEN a MEDIN. Menší strojírenská výroba je situována v Jimramově.

Nejsilněji zastoupeným odvětvím je v průmyslové struktuře strojírenství. Z hlediska hodnocení průmyslových výrobních na životní prostředí CHKO nedochází k vzniku silných

negativních vlivů, které by způsobovaly větší konflikty v krajině. Největší konflikty mohou nastat v ovlivnění a dopadech na krajinný ráz, technologie výroby má vliv na kvalitu ovzduší a vodního hospodářství (*Rozbor CHKO Žďárské vrchy*).

Odpadové hospodářství

Největším problémem na území celého CHKO jsou staré skládky obsahující nebezpečný odpad, které představují potenciální nebezpečí znečištění povrchových i podzemních vod. Další problém v současné době představují neukáznění obyvatelé a návštěvníci CHKO, kteří nerespektují ustanovení zákona o odpadech ani zákona o ochraně přírody a krajiny a ve snaze pohodlně a bezplatně se zbavit odpadků zakládají nelegální skládky nebo odhazují odpadky na různých místech v oblasti, zpravidla podél cest. Větší množství odpadového materiálu bývá vyváženo do roklí nebo údolních niv vodotečí, které jsou obvykle součástí I. nebo II. zóny odstupované ochrany přírody a nachází se zde přírodní biotopy s výskytem zvláště chráněných druhů živočichů nebo rostlin (*Rozbor CHKO Žďárské vrchy*).

Z veřejného projednání cílů strategie vzešla připomínka, že se obcím zdá nedostatečná kompenzace za omezení v území CHKO Žďárské vrchy. Veškerá nová bytová výstavba, inženýrské sítě a další úkony obcí vedoucí k jejich zvelebování, podléhají přísným předpisům pro ochranu CHKO. Tyto předpisy brání rozvoji obcí a přistěhování obyvatel, protože ti mnohdy musí slevit ze svých požadavků na výstavbu rodinného domu.

Prioritní úkoly CHKO

- doplnit síť zvláště chráněných území vyhlášením nových vybraných území a odstranit nedostatky zřizovacích předpisů stávajících maloplošných zvláště chráněných území jejich novým vyhlášením,
- provést revizi stávající zonace CHKO a zpracovat odborné podklady pro změnu vymezení zón CHKO, vytvořit návrh nové zonace dle platné metodiky,
- zachovat zvláště chráněné a další ohrožené druhy oblasti a jejich biotopy a zlepšovat stav jejich populací aktivní péčí o jejich stanoviště. U zbytkových populací kriticky a silně ohrožených druhů realizovat speciální záchranná opatření,
- zachovat a zlepšit stav biotopů a druhů, které jsou předmětem ochrany v EVL soustavy Natura 2000, zajistit jejich průběžný monitoring,

- zajistit ochranu fragmentů přirozených lesních společenstev včetně zabezpečení fungování přírodních procesů při adekvátním respektování dalších veřejných zájmů
- podporovat zlepšování stavu lesních porostů zvyšováním zastoupení stanovištně původních druhů dřevin, vytvářením pestré druhové, věkové a prostorové struktury, ponecháváním části dřevní hmoty k zetlení,
- zachovat cenné biotopy lučních a mokřadních společenstev, realizovat opatření ke zlepšování jejich stavu,
- vhodným managementem a dohodou s vlastníky zachovat odpovídající biotopy významných druhů živočichů – zejména rašeliniště, mokřadní louky a zachovalé fragmenty starých bukových porostů,
- metodicky a odborně pomáhat s ochranou dřevin rostoucích mimo les, podporovat (i finančně z různých dotačních titulů) výsadby, ošetřování a zachování remízků, alejí, jednotlivých stromů, skupin stromů a mimolesní zeleně obecně (např. jako interakčních prvků ÚSES),
- na rybnících v CHKO dbát důsledně na dodržování zájmů ochrany přírody (individuálně stanovovat přesné složení rybí obsádky, kontrolovat podmínky vypouštění rybníků a zachování dostatečného průtoku v tocích pod rybníky atd.),
- zajistit zpracování a průběžnou aktualizaci inventarizačních průzkumů a provádění monitoringu v souladu s celostátními programy a mezinárodními závazky,
- rozvíjet v regionu propagaci ochrany přírody, ekologickou výchovu a osvětu veřejnosti (*Rozbor CHKO Žďárské vrchy*).

SWOT Analýza území CHKO Žďárské vrchy

S – silné stránky

- zachovalé přírodní prostředí
- vysoké procento zalesnění
- na území CHKO je řada přírodních památek a NATURA 2000
- bohatá vodní síť a vodních ploch - území CHOPAV, významné vodní toky – Svratka, Fryšávka
- dobrá péče MO Moravského rybářského svazu na vodních plochách a Lesů České republiky, s.p. a LS Nové Město na Moravě v případě lesů.

- zavádění nových technologií pro udržování stávajících biotopů a zlepšování jejich stavu
- rozvinutá turistika a cestovní ruch bez vyšších rušivých efektů na přírodní ráz CHKO a v souladu s trvale udržitelným rozvojem
- dopravní síť v souladu s přírodou CHKO

W – slabé stránky

- nevhodné chování obyvatel a návštěvníků (odhazování odpadků v přírodě apod.)
- rozvinutá turistika a cestovní ruch, která může omezit některé přírodní procesy v krajině
- silniční síť – nebezpečí rozšiřování dále do území CHKO a na něj působící negativní vlivy
- zavádění pokrokových technologií, které nemusejí být šetrné k životnímu prostředí
- existence stacionárních i mobilních zdrojů znečištění
- existence ohrožených druhů rostlin a živočichů a postupné vymírání některých druhů
- nedostatky v zřizovacích předpisech stávajících maloplošných chráněných území
- omezení pro obyvatele i rozvoje podnikání (vyjadřování správy CHKO ke stavebním povolením, velmi omezující podmínky pro vydání souhlasu s novou bytovou zástavbou a pro přilákání velkých podniků do regionu spadajícího k CHKO)

O – příležitosti

- dále se rozvíjející území CHKO
- propagace ekologické výchovy a ochrany životního prostředí
- vyšší propagace CHKO a jeho přírodního rázu
- rozšíření zón ochrany a návrhy nové zonace
- účelová výstavba ekologicky šetrných budov určených jako bytové i pro nebytové prostory
- výsadba zeleně i v těch obcích na území CHKO, kde se změnilo přírodní prostředí na betonovou zástavbu
- zvyšující se trend ekologicky šetrné turistiky
- příležitosti z připravované dotační podpory OP ŽP v letech 2014 – 2020

T – ohrožení

- silniční síť – v budoucnu je nebezpečí rozšiřování silniční sítě bez respektování přírodních kultur a přírodního rázu krajiny CHKO

- nerespektování přírodních kultur v krajině a záměrné ničení vzácné flóry a fauny CHKO
- v důsledku neekologického chování obyvatel riziko devastace půdy a vodního bohatství
- ničení lesů externími vlivy (škůdci, choroby, změna klimatu...)
- zpřísnující legislativní pravidla pro CHKO zamezí dalšímu rozvoji podnikatelských aktivit v území
- nebezpečný zamoření a ničení ŽP, fauny a flóry přírodními katastrofami nebo nehodami (lesní požáry, únik pohonných hmot v důsledku nehod, apod.)
- vylidňování území v důsledku vysoce omezujících pravidel pro obyvatele obcí v CHKO
- turistika, zejména hippoturistika a cykloturistika, kdy je příroda značně ničena působením koní a bicyklů

Rozvojové cíle regionu MAS Zubří země obzvláště relevantní pro území CHKO

MAS Zubří země o.p.s.:

Strategický cíl	Specifický cíl
1. Ekonomická prosperita a udržitelné hospodaření v krajině	1.4. Udržitelné hospodaření v lesích
	1.5 Kvalitní vodní zdroje a zachovalý krajinný ráz
	1.6 Chráněné ŽP a jeho osvěta
	1.7 Rozvinuté odpadové hospodářství
	2.1 Upravená a rozvinutá veřejná prostranství
	2.3 Kvalitní technická infrastruktura
	2.4 Energeticky efektivní budovy
2. Dobré podmínky pro život v obcích	2.6 Podpořené bydlení
	4.2 Bohatá a rozšířená stávající turistická nabídka
4. Podpora rozvoje cestovního ruchu a péče o kulturní dědictví	4.3 Vybudovaná kvalitní infrastruktura cestovního ruchu
	4.4 Zachováno kulturní dědictví a kulturní tradice

2.1.2.9. Ekologická stabilita krajiny

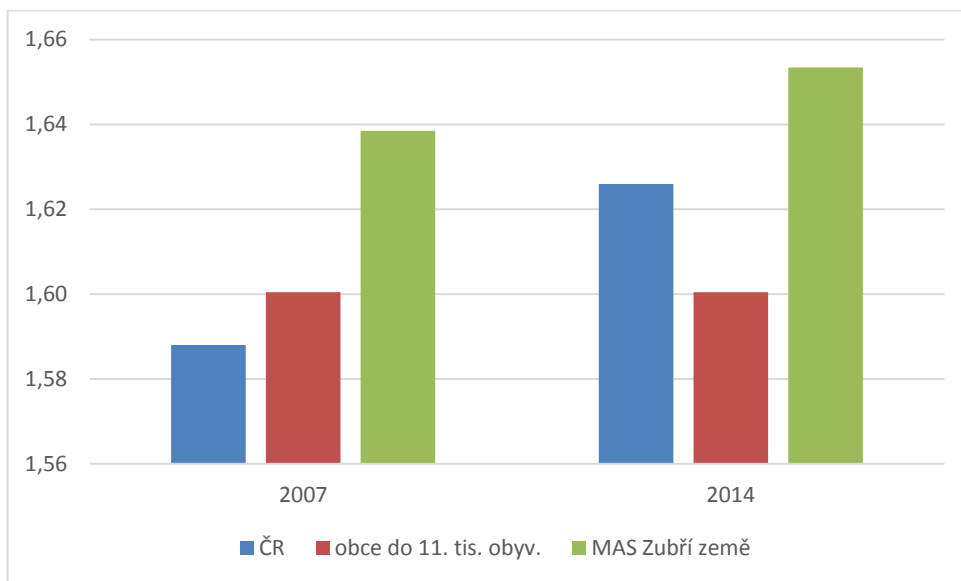
Ekologická stabilita je schopnost ekologických systémů (ekosystémů resp. krajiny) autoregulačními procesy odolávat rušivým přírodním a antropogenním vlivům a po jejich odeznění se vracet do výchozího stavu. Systém ekologické stability je složen ze tří segmentů: porosty dřevin, bezlesé segmenty s trvalým drnovým krytem a polní kultury. Krajina bude tím stabilnější, čím více prvků první kategorie bude obsahovat. Obecně můžeme říct, že míra ekologické stability je nepřímo úměrná intenzitě antropogenního ovlivnění krajiny. Míru ekologické stability krajiny nám reprezentuje koeficient ekologické stability. Vyjadřuje poměr zastoupení ekologicky stabilních trvalých vegetačních formací k ploše ekologicky labilním formacím a zastavěné ploše. Jinými slovy se jedná o podíl ekologicky příznivých ploch a ploch, které zatěžují životní prostředí.

Tab. 19 Využití území v MAS Zubří země

MAS Zubří země (ha)	orná půda	Chmelnice	vinice	zahrady	ovocné sady
	22 887	0	0	1 004	106
	TTP ¹	zemědělská půda ²	lesní půda	vodní plochy	zastavěné plochy
10 758	34 754	20 493	835	770	

Zdroj: ČSÚ 2011; ¹ trvale travní porosty, ² součet orná půda, chmelnice, vinice, zahrady, ovocné sady, TTP

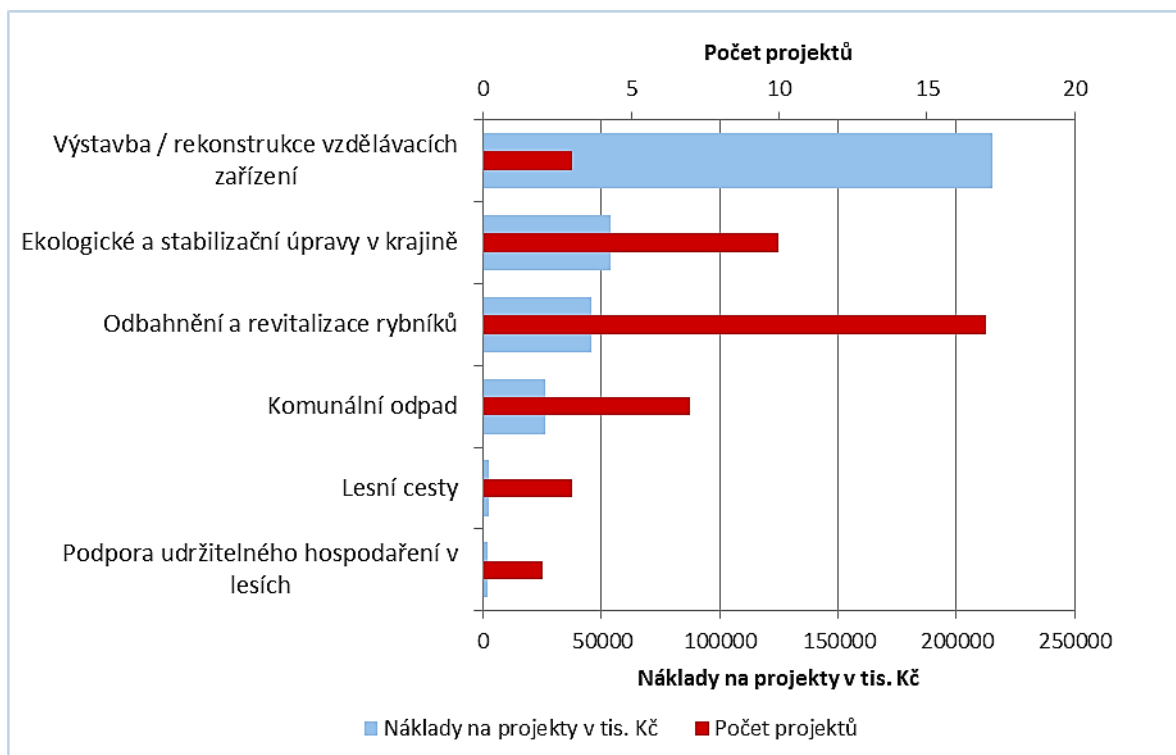
Koeficient ekologické stability se počítá jako poměr druhů pozemků (vinice + zahrady + ovocné sady + trvale travní porosty + lesní půda + vodní plochy) / (orná půda + zastavěné plochy + chmelnice). Pro území MAS Zubří země koeficient stability vychází 1,65. Tento výsledek znamená, že se jedná o vcelku vyváženou krajinu, v níž jsou technické objekty relativně v souladu s dochovanými přírodními strukturami, důsledkem je i nižší potřeba energo-materiálových vkladů. Výpočet nám potvrdil předpoklad, že území MAS je poměrně ekologicky stabilní s převažujícím porostem dřevin a menším antropogenním ovlivněním.



Obr. 37 Vývoj koeficientu ekologické stability, zdroj: ČSÚ 2015

2.1.2.10. Investiční potřeby obcí v oblasti životního prostředí a krajiny

Při přípravě této strategie byly zjišťovány aktuální potřeby obcí na území MAS Zubří země v oblasti ochrany krajiny a životního prostředí. V níže uvedeném grafu jsou znázorněny počet projektů připravovaných v této oblasti a dále náklady na jednotlivé typy opatření.



Obr. 38 Počet a finanční náročnost projektů obcí v oblasti v oblasti ochrany krajiny a životního prostředí, zdroj: Vlastní průzkum MAS Zubří země, 2014

Nejvyšší počet projektů připadá na ekologické a stabilizační úpravy v krajině – především potřebná protipovodňová opatření (např. suché poldry), realizace biokoridorů a biocenter, pozemkové úpravy apod.

Z hlediska počtu má jednoznačně nejvíce potřebných investic směřovat do odbahňování a revitalizace rybníků. Protože průměrné náklady na tato opatření jsou v řádu jednotek milionů korun, celková finanční náročnost je na třetím místě z uvedených oblastí. Další identifikované potřeby obcí se zaměřují na řešení problematiky komunálního odpadu (revitalizace skládek, kompostárny, podpora třídění), na opravy lesních cest či podporu udržitelného hospodaření v lesích.

2.1.3. Podmínky pro život v obcích

Tato kapitola se zabývá základními předpoklady pro kvalitní život v obcích – dostupností technické infrastruktury, dopravní infrastrukturou a veřejnou dopravou a podmínkami pro rozvoj bydlení. V závěru kapitoly jsou také analyzovány projektové záměry obcí v těchto oblastech na roky 2014 – 2020.

2.1.3.1. Technická infrastruktura

Vybavenost technickou infrastrukturou je jednou ze základních charakteristik ukazující rozvoj území. Určuje nejen kvalitu bydlení obyvatel, ale také potenciálním investorům podává informaci o tom, jak jednoduché či naopak složité bude napojení nové podnikatelské investice na rozvody elektřiny, plynu, zdroj pitné a užitkové vody a odkanalizování. Bez dostupnosti základní technické infrastruktury bude nadále docházet k postupnému vyhledávání zejména u mladší generace, která požaduje vyšší standardy bydlení, než mnohé obce v současnosti nabízejí. Rozšíření jednotlivých sítí je však rozdílné a závisí na mnoha faktorech. Zvláště v podmínkách regionu s typickou rozdrobenou sídelní soustavou, členitým terénem a náročnými klimatickými podmínkami se pak tyto skutečnosti promítají do vysoké finanční náročnosti na zajištění srovnatelné vybavenosti a kvality technické infrastruktury. Napojení 100 % bytového fondu na všechny sítě nelze na našem území dosáhnout a to hlavně z důvodu existence odlehlých osad či samot. Zdrojem informací o stavu technické infrastruktury v jednotlivých obcích MAS Zubří země bylo především dotazníkové šetření mezi starosty dotčených obcí.

Zásobování území pitnou vodou a provozování vodovodů má na starosti Vodárenská akciová společnost, a.s., divize Žďár nad Sázavou. Hlavním zdrojem pitné vody je vodárenská nádrž Vír, která zásobuje skupinový vodovod pro oblast Bystřice nad Pernštejnem a Dolní Rožínky a skupinový vodovod pro oblast Nového Města na Moravě. Z dotazníkového šetření vyplývá, že většina obyvatel území MAS (téměř 90 %) je napojena na vodovod. Pouze 7 obcí území si musí vystačit s vlastními zdroji vody formou vrtaných studní. Téměř 100 % trvale obydlených domů je napojeno na vodovod (obecní, vlastní studny).

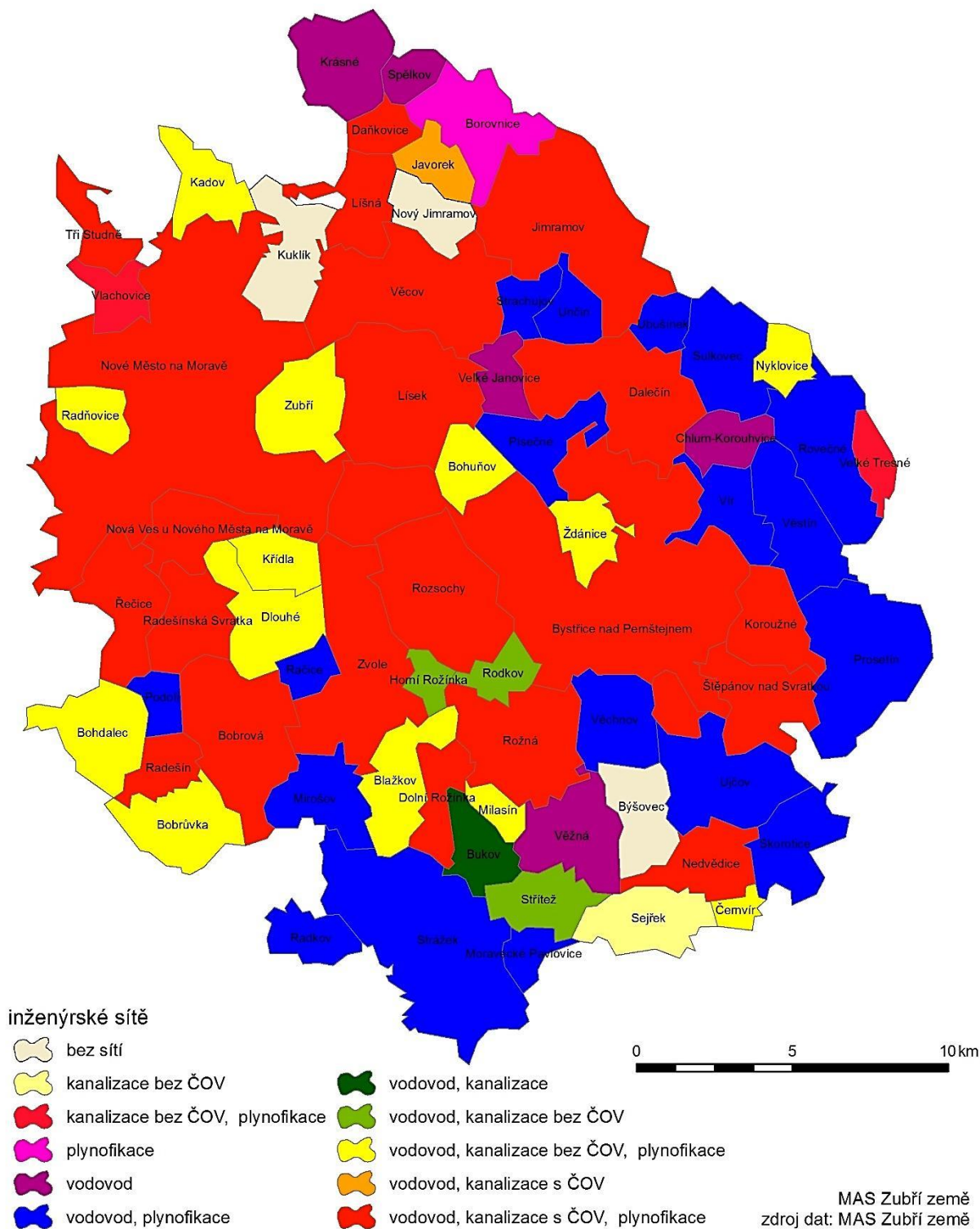
Vybavenost obcí kanalizací a čistírnami odpadních vod podléhá Směrnici č. 91/271 EHS, o čištění městských odpadních vod, ve které je mimo jiné stanovena povinnost obcí nad 2000 ekvivalentních obyvatel mít odpovídající kanalizační systém zakončený ČOV. Obce pod 2000 obyvatel musí zajistit přiměřené čištění produkovaných odpadních vod. V problematice kanalizace a ČOV není situace tak příznivá jako u stavu vodovodů. První část směrnice je v území MAS splněna, jelikož Bystřice nad Pernštejnem a Nové Město na Moravě mají kanalizaci a čistírnu odpadních vod.

Horší je situace u menších obcí v území. Pouze 22 obcí (32 %) má kanalizaci, která ústí do čistírny odpadních vod. Dalších 20 obcí (29 %) má pouze kanalizační systém, velmi často ve špatném technickém stavu. Zbýlých 27 obcí (39 %) není vybaveno kanalizačním systémem. Odkanalizování je většinou řešeno jímkami s vyvážením, septiky, sporadicky domovními čistírnami odpadních vod. Zlepšení této nelichotivé statistiky bude vyžadovat velké investice, v případech odlehklých objektů bude z hlediska ekonomiky výhodnější vybudování domovních čistíren odpadních vod. Z výsledků Sčítání lidu domů a bytů 2011 vyplývá, že pouze 21 % obydlených domů je napojeno na kanalizační síť. V Kraji Vysočina je na kanalizaci napojeno 72 % a v České republice 77,4 % obydlených domů.

Plynofikace obcí je dalším důležitým prvkem technické infrastruktury. Území MAS Zubří země je poměrně dobře plynem zásobeno. Z celkového počtu 69 obcí plynem disponuje 55 obcí (80 %). Pouze do 14 obcí nebyl doposud zaveden. Ovšem ne všechny domácnosti plyn využívají. Z výsledků Sčítání lidu domů a bytů 2011 můžeme zjistit, že pouze 39 % obydlených domů využívá plyn.

Zásobování elektrickou energií je na velice dobré úrovni. Všechny obce území jsou připojeny na elektrickou síť.

V celém území MAS Zubří země jsou 3 obce (Býšovec, Kuklík a Nový Jimramov), které nejsou napojeny na vodovod, kanalizaci ani nejsou plynofikovány. Je to hlavně z důvodu jejich odlehlosti a složitým terénním podmínkám.



Obr. 39 Stav vybavení inženýrskými sítěmi v obcích MAS Zubří země k 1. 1. 2013, zdroj: dotazníkové šetření MAS Zubří země

2.1.3.2. Dopravní infrastruktura

Dopravní poloha MAS Zubří země je v rámci kraje Vysočina a celé České republiky periferní, jelikož leží stranou od významných dopravních tahů. Dominantním typem dopravy je silniční individuální doprava. Je to dáno především sídelní rozdrobeností a časovou náročností hromadné silniční a železniční dopravy. Nejvýznamnější komunikací území je silnice I. třídy I/19, která vede v trase Havlíčkův Brod – Žďár nad Sázavou – Nové Město na Moravě – Bystřice nad Pernštejnem – křižovatka s I/43 Brno – Svitavy. Silnice prochází územím ve směru východ – západ a spojuje dvě největší města MAS a to Bystřici nad Pernštejnem a Nové Město na Moravě. Tato silnice, která byla v nedávné minulosti přeřazena mezi silnice II. třídy, se díky úsilí obcí podařilo opětovně přeřadit mezi silnice I. třídy, což má mj. dopady na úrovni kraje v tom, že silnice I. třídy patří státu a tudíž finančně nezatěžují krajský rozpočet.

Většina území MAS je dopravně obsluhována pomocí silnic II. a III. třídy. Mezi základní silniční osy patří silnice II/387 (Vír – Černvír), II/385 (I/19 – Střítež), II/388 (Rovečné – Bohdalec), II/357 (Borovnice – I/19), II/360 (Jimramov – Bobrová) a II/354 (Kuklík – Petrovice). Tuto kostru, která je základem silniční sítě v území MAS, doplňují silnice III. třídy, jejichž údržba je zanedbávaná z důvodů nedostatku finančních prostředků.

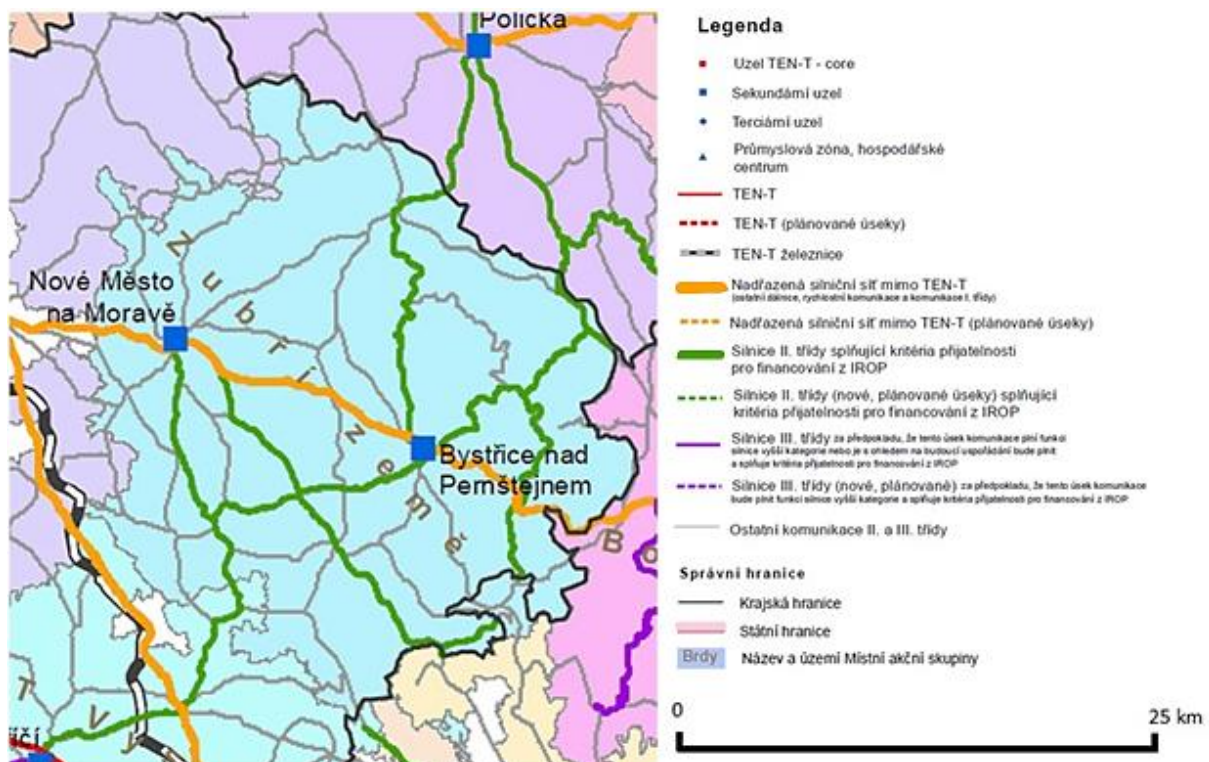
Napojení území na dálniční síť není přímé a je zprostředkované pomocí silnic II. třídy. Zlepšení dopravní obslužnosti území se očekává od plánované realizace „severojižního“ koridoru. Jedná se o silnici, která by měla spojit Velké Meziříčí a Bystřici nad Pernštejnem. Projekt by měl výrazně zlepšit přístup území k celorepublikové silniční síti. Projekt je bohužel z důvodu nedostatku finančních prostředků odsouván na neurčito.

V následující mapce je zobrazena klasifikace silniční sítě na území MAS z hlediska priorit ČR při investicích do pozemních komunikací v letech 2014 – 2020. Je z ní patrné, že za jednoznačně nejdůležitější komunikaci na území MAS je z tohoto pohledu silnice I/19. Kromě toho bylo území MAS určeno několik silnic druhé třídy splňující kritéria financování z Integrovaného regionálního operačního programu (IROP).

Při veřejném projednání padl z řad veřejnosti požadavek na zbudování přímé spojky na vyšší silniční síť Kraje a ČR. Dále zazněl návrh na zvýšení spolupráce obcí s Krajem i celou ČR na obnově silniční sítě.



Obr. 40 Dopravní infrastruktura v MAS Zubří země, zdroj: CRRV 2012



Obr. 41 Klasifikace silniční sítě na území MAS Zubří země z hlediska priorit ČR při investicích do pozemních komunikací. Zdroj: Národní síť MAS, 2014.

Při pohledu na tabulku č. 20 je patrné, že nejzatíženější úseky se nachází v blízkosti největších měst území MAS. Je to dáno hlavně dojížděním do zaměstnání a průmyslovou aktivitou v okolí těchto měst. Vysoká intenzita dopravy v úseku silnice II/388 v Bystřici nad Pernštejnem

jednoznačně souvisí s dojížděnkou do zaměstnání, jelikož se v těchto lokalitách nachází dva z nejdůležitějších zaměstnavatelů v území – o. z. GEAM Dolní Rožinka a Wera Werk, s.r.o. V časovém období let 2005 a 2010 lze u měřených úseků zpozorovat úbytek počtu vozidel a to zřejmě v souvislosti s ekonomickým poklesem v letech 2009 – 2010.

Tab. 20 Nejzatíženější úseky silniční sítě MAS Zubří země

číslo silnice	Úsek	2005	2010
		počet vozidel za 24 hodin	počet vozidel za 24 hodin
I/19	Žďár nad Sázavou - Nové Město na Moravě	7703	7182
I/19	křižovatka II/354 s 35314 - zaústění II/354 od Sněžného	7344	6820
II/354	zaústění II/360 od Poličky - zaústění do I/19	8957	6123
II/388	křižovatka s II/357 a 38810 - křižovatka s I/19	5353	5126
I/19	Nové Město na Moravě - vyústění II/385 do Zvole	4626	4635
I/19	křižovatka s II/357 - křižovatka s II/388	3909	4295
I/19	křižovatka s 36034 a 3853 - křižovatka s II/357	3103	3031

Zdroj: ŘSD České republiky, Sčítání dopravy 2005 a 2010

Pokud jde o železniční dopravu, územím MAS Zubří země prochází ve směru severozápad – jihovýchod jednokolejná trať číslo 251. Trať vede ze Žďáru nad Sázavou přes Nové Město na Moravě, Bystřici nad Pernštejnem, Nedvědici do Tišnova. Trať byla zprovozněna v roce 1905 a její technický stav neodpovídá dnešním standardům a její rekonstrukce je více než nutná. Pomocí této tratě je území napojeno na elektrifikovanou dvojkolejnou trať číslo 250 Brno – Havlíčkův Brod. Trať je rovněž využívána pro rekreační dopravu z Brněnska na Vysočinu. Rekonstrukce trati č. 251 (úsek Tišnov – Nedvědice) je uvedena mezi plánovanými projekty operačního programu Doprava na roky 2014 – 2020 v kategorii „Opatření (projekty) pro zvýšení absorpční kapacity (Nad rámce návrhové varianty financování)“.

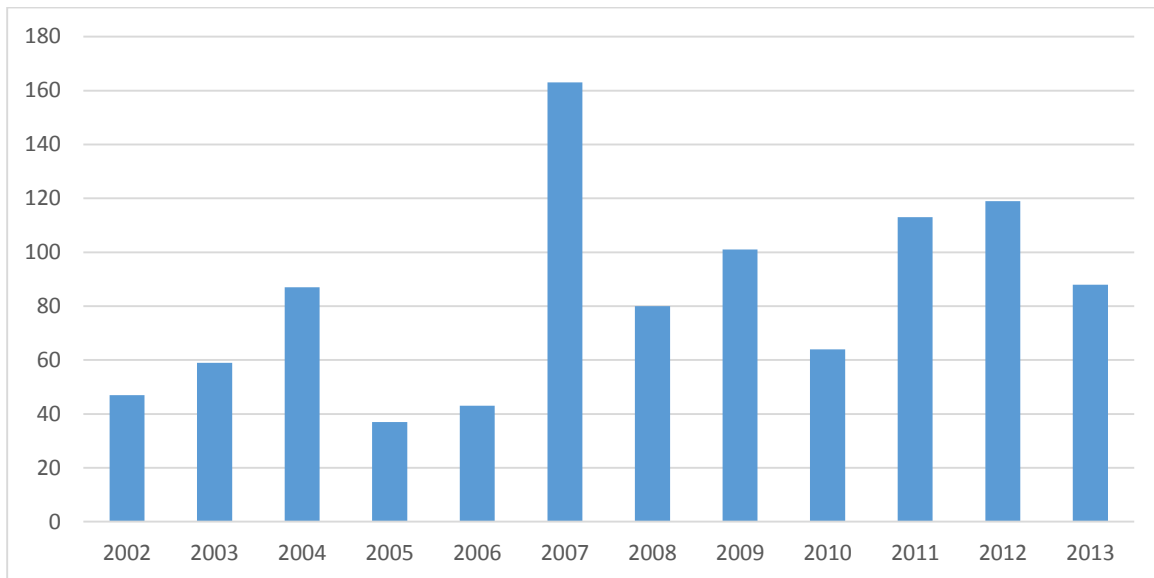
Dopravní obslužnost území veřejnou autobusovou dopravou je provozováno společností ZDAR, a.s.. Otázka financování veřejné dopravy je stále jedním z témat, které je hlavně na lokální úrovni velmi často diskutováno. Příčinou jsou hlavně rozdílné potřeby jednotlivých obcí a jejich závislost na dopravě v souvislosti s počtem vyjíždějících obyvatel za prací, vzdálenosti obce od dojezdových center, finanční možnosti obce, atd. Z veřejných prostředků je zajišťována tzv. základní dopravní obslužnost a obce doplácí na spoje nad rámec této základní obslužnosti. V praxi tak je většinou zajištěna doprava ráno do zaměstnání a do škol a návrat ze škol a ze zaměstnání. Spoje nad tento rámec, pokud nejsou samozřejmě ziskové

a dopravce je neprovozuje ze své vlastní iniciativy, jsou placené jednotlivými obcemi. Jelikož jsou ale obecní pokladny spíše prázdné, a navíc musí pečlivě vážit účelnost všech svých výdajů, došlo v nepracovních dnech k velmi výraznému utlumení dopravní obslužnosti. Ve venkovských sídlech je tak dnes osobní automobil téměř nepostradatelný a víkendy lze z pohledu veřejné dopravy označit za dny „dopravního klidu“.

V souvislosti s veřejnou dopravou a spádovostí části území k městu Brno je nutné zmínit úspěšnou snahu představitelů města Bystřice nad Pernštejnem připojit se do Integrovaného dopravního systému Jihomoravského kraje (IDS JMK). Jihomoravský kraj a koordinátor systému firma Kordis JMK, spol. s.r.o. se k návrhu stavěli kladně, ale Kraj Vysočina integraci nepovolil. Po dlouhém jednání se nakonec podařilo podepsat smlouvu mezi Bystřicí nad Pernštejnem, Českými drahami a firmou Kordis. Od 1. července 2014 jsou k integrovanému systému připojeny vlakové zastávky Rovné-Divišov, Rozsochy, Bystřice nad Pernštejnem, Rožná a Věžná. Součástí systému jsou i dříve připojené obce z území MAS (Nedvědice, Černvír, Prosetín, Velké Tresné, Rovečné a Nyklovice).

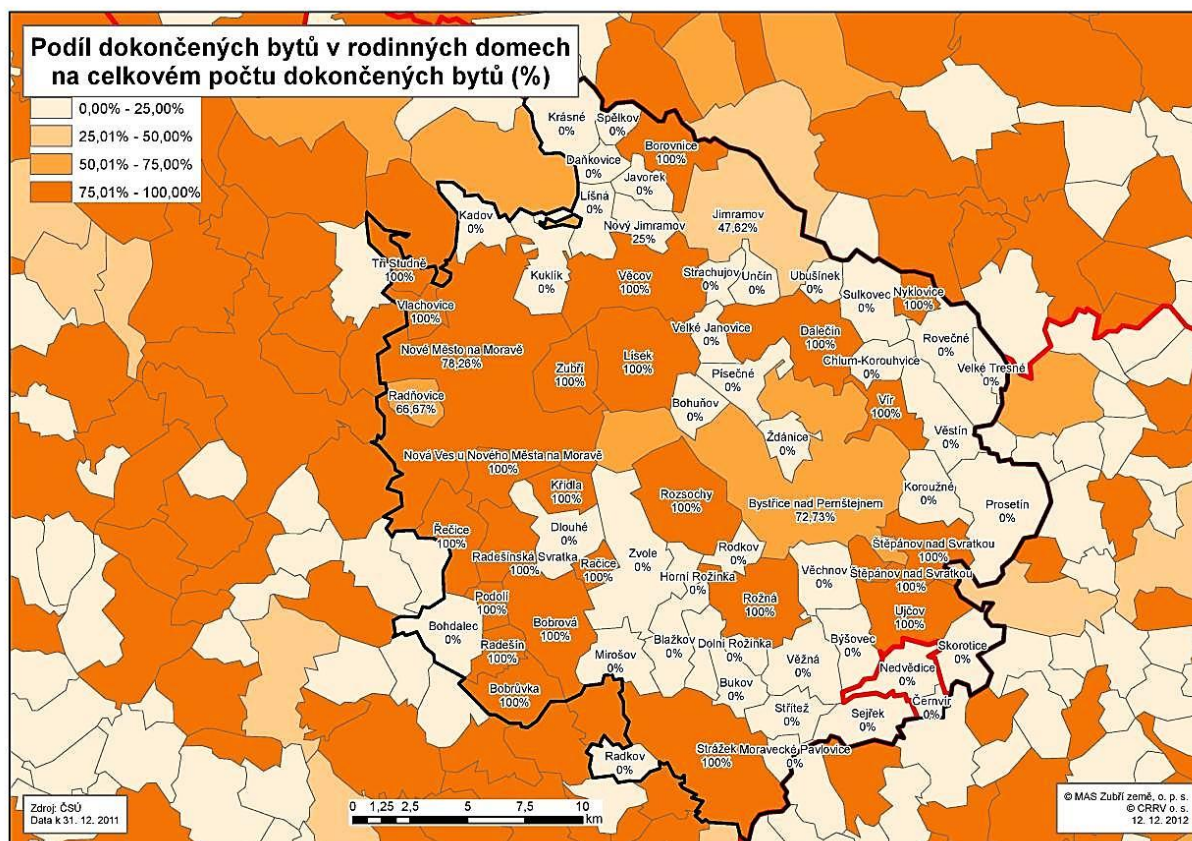
2.1.3.3. Bydlení na území MAS

Z analýzy bydlení v MAS Zubří země vyplývá, že dominantním místem bydlení jsou rodinné domy. Je to dáno především charakterem osídlení – velký počet malých obcí, rozptýlenost obydlí. Bydlení v bytových domech je koncentrované v obcích Bystřice nad Pernštejnem, Nové Město na Moravě a v menší míře v obci Dolní Rožínka a Nedvědice. Výstavba těchto sídlišť je úzce spjata s rozvojem těžby uranové rudy na ložisku Rožná. Výstavba bytových domů v Nedvědici souvisí s rozvojem podniku MEZ. Z hlediska kapacity bytového fondu můžeme konstatovat, že území, až na nějaké výjimky, netrpí nedostatkem volných bytů jednak v rodinných domech a zároveň v bytových domech. Spíše naopak se území potýká s výše zmíněným úbytkem obyvatelstva. Výjimkou je např. obec Nedvědice, kde je neustálý tlak na volné byty a stavební parcely. Je to hlavně z důvodu relativní blízkosti Brna, dobré dopravní dostupnosti (napojení na IDS JMK) a klidnému a čistému prostředí.



Obr. 42 Počet dokončených bytů na území MAS Zubří země v letech 2002 - 2013, zdroj: ČSÚ 2013

Při pohledu na obr. 40 je zjevné, že výstavba nových bytů v posledních letech osciluje kolem hranice 100 dokončených bytů. Nejvíce nových bytů bylo dokončeno v roce 2007 a to celkem 163. Bylo to dáno hlavně silnou celorepublikovou ekonomickou situací. Nejméně bytů bylo dokončeno v roce 2005 (37 bytů). V roce 2013 bylo postaveno celkem 88 bytů. Nejvíce v Novém Městě na Moravě (27 bytů), Bystřici nad Pernštejnem (9 bytů) a Bobrové (7 bytů). Nově dokončené byty jsou z hlediska zařazení většinou umístěny v rodinných domech. Jak už obr. 41 naznačuje, ve většině případů jsou nové dokončené byty v rodinných domech. Důvodem je samozřejmě lokalita, kde vznikají a to především v obcích, kde převažuje zástavba rodinných domů. I větší obce jako je Nové Město na Moravě a Bystřice nad Pernštejnem investují do vzniku nových obytných zón pro rodinné domy a výstavbu bytových domů ve větší míře nerealizují. Je to dáno i poptávkou od občanů, kteří dávají přednost bydlení ve vlastním rodinném domě před bydlením v bytovém domě – často nájemním.



Obr. 43 Podíl dokončených bytů v rodinných domech na celkovém počtu dokončených bytů v MAS Zubří země v roce 2011, zdroj: MAS Zubří země, CRRV 2012

Statistika podílu neobydlených bytů na celkovém počtu bytů ve zkoumaném území vykazuje vysoké procento oproti průměru za Kraj Vysočina a Českou republiku. Z celkového počtu 8567 bytů evidovaných na území MAS Zubří země je celých 31,5 % bytů neobydlených. V Kraji Vysočina je to 18,2 % a v České republice pouze 13,7 % neobydlených bytů (SLDB 2011). Tento vysoký rozdíl je nejspíše dán neustálým úbytkem obyvatelstva, který je způsoben přirozeným úbytkem obyvatelstva a migrací obyvatel za lepšími pracovními a životními podmínkami. Takto opuštěné domy převážně v menších obcích je složité znovu obydlet novými obyvateli, jelikož zde panuje vysoká míra nezaměstnanosti a tím pádem se tyto lokality stávají neatraktivní.

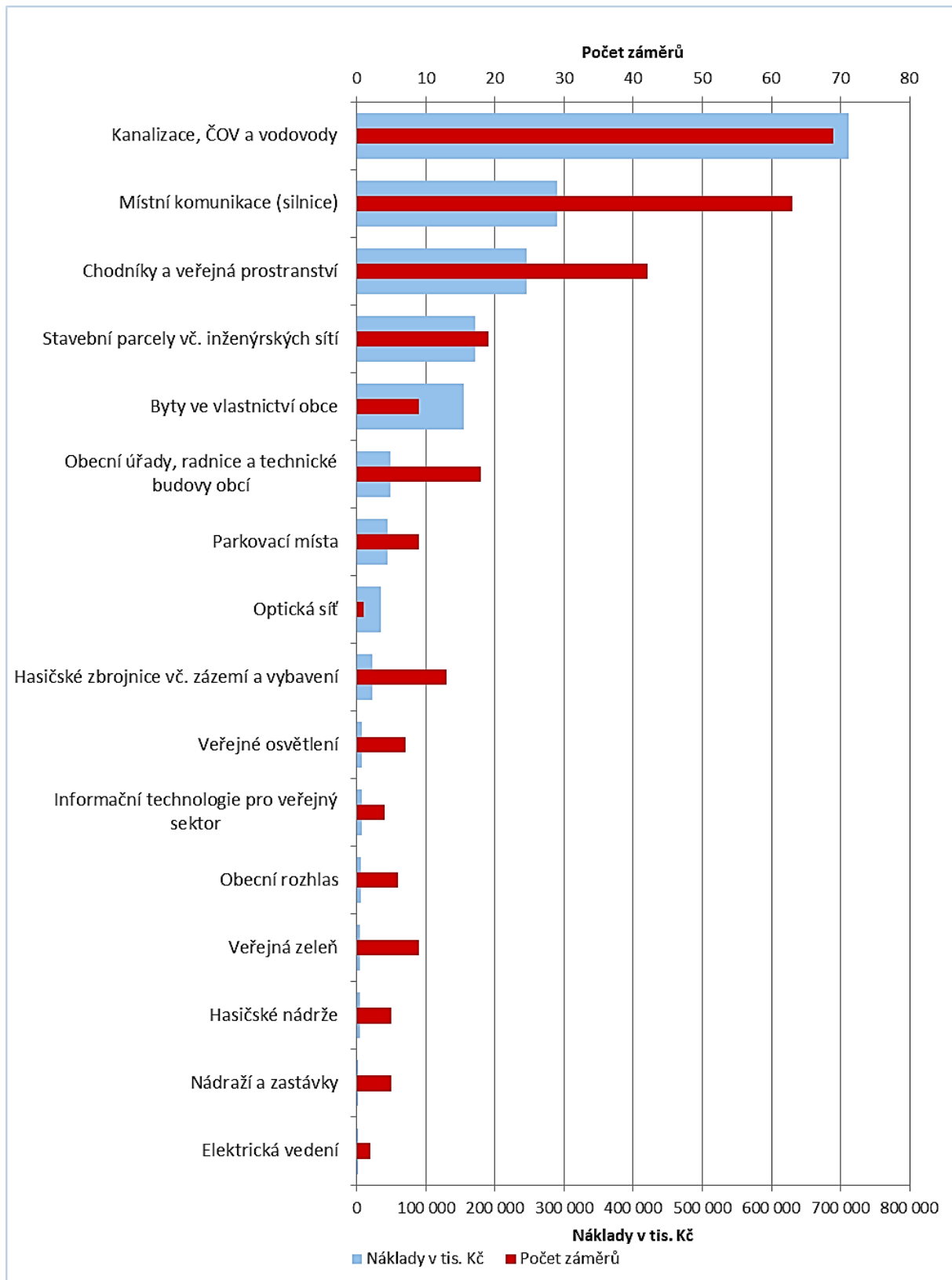
2.1.3.4. Investiční potřeby obcí v oblasti bydlení a technické a dopravní infrastruktury

Při přípravě této strategie bylo provedeno detailní zmapování rozvojových potřeb v oblasti podmínek pro život v obcích. Toto mapování se zaměřilo mj. na potřebné investiční projekty pro roky 2014 – 2022 v různých oblastech – inženýrské sítě, dopravní infrastruktura, veřejné

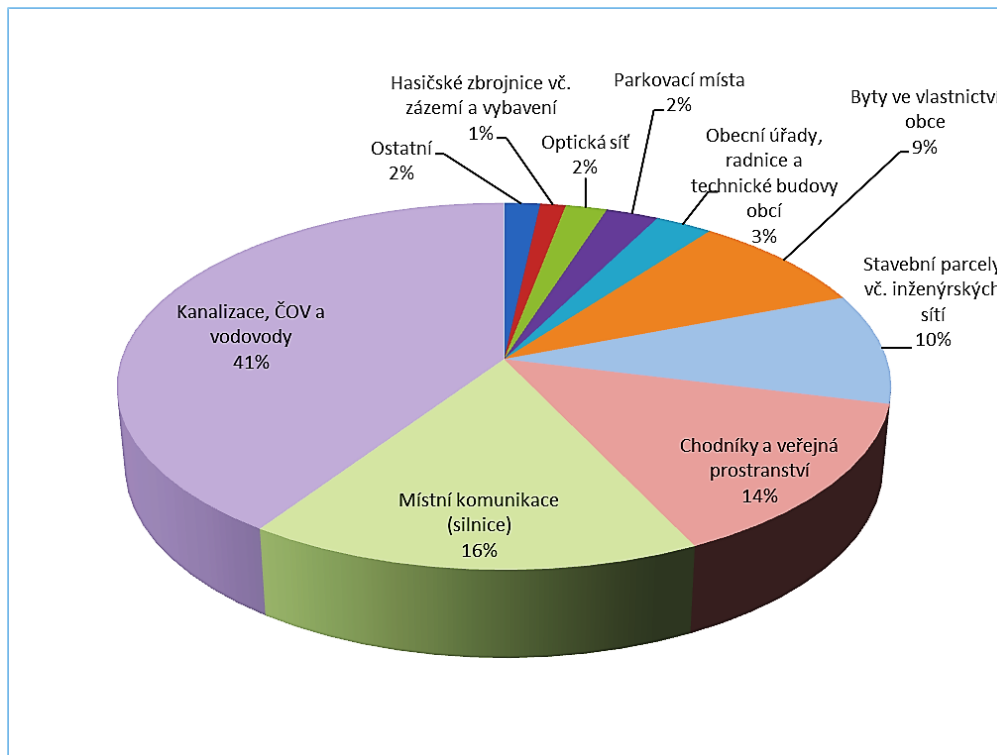
budovy apod. Rozdělení finanční náročnost plánovaných investic mezi jednotlivé potřeby, stejně jako počet konkrétních akcí (projektů) jsou znázorněny na dvou obrázcích níže.

Jak je patrné z grafu, investičním potřebám obcí pro roky 2014 – 2022 z finančního hlediska jednoznačně dominují tři hlavní témata – zaprvé kanalizace, ČOV a vodovody; zadruhé místní komunikace a za třetí chodníky spolu s veřejnými prostranstvími. Jen tato témata mají podle zjištěných plánů obcí spotřebovat cca 70 % investičních prostředků. Budování kanalizací, ČOV a vodovodů při tom dominuje co do počtu projektů i finanční náročnosti. Tyto projekty mají významný a dlouhodobý dopad na hospodaření obcí – nejen z hlediska nutnosti vysokých investičních výdajů (zpravidla spolufinancování dotace), ale také z hlediska následných provozních nákladů na kanalizační systémy a fungování ČOV.

Projekty obnovy místních komunikací mají oproti kanalizacím a ČOV nižší jednotkovou cenu, ale jde zpravidla o průběžné, opakující se investice. Díky velké finanční náročnosti oprav a omezeným možnostem obcí jsou místní silnice v regionu dlouhodobě pod investované. Projekty oprav veřejných prostranství a investic do chodníků pak často navazují na budování kanalizace. Z uvedených grafů je dále patrné, že obce plánují také poměrně významné investice do podpory bydlení v regionu – jak formou přípravy stavebních parcel, tak formou oprav a budování obecních bytů.



Obr. 44 Počet a finanční náročnost projektů obcí v oblasti infrastruktury, zdroj: Vlastní průzkum MAS Zubří země, 2014



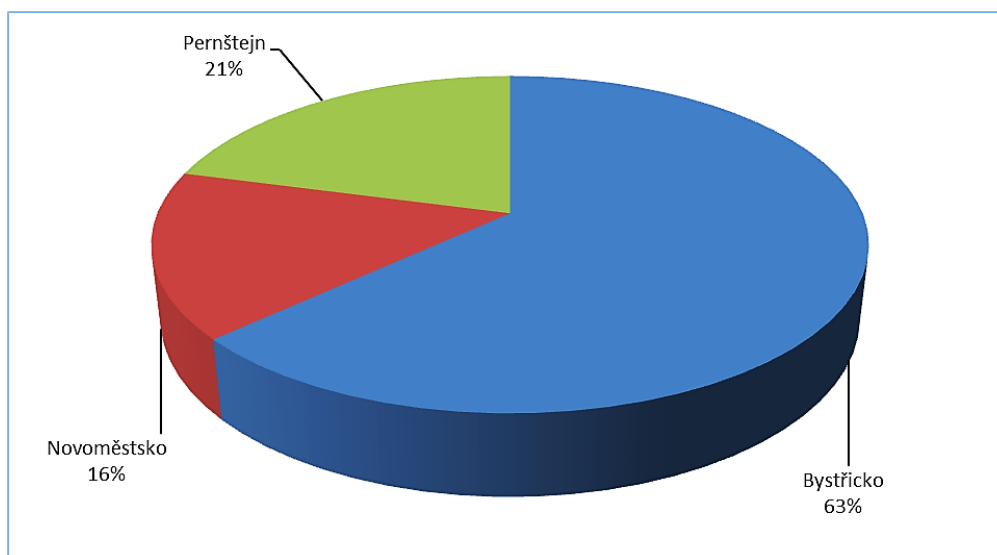
Obr. 45 Finanční náročnost jednotlivých typů projektů obcí v infrastrukturu (celkový objem zjištěných investic 1,8 mld. Kč), zdroj: Vlastní průzkum MAS Zubří země, 2014

Na následujícím obrázku je uvedeno rozdělení plánovaných nákladů na opatření v oblasti infrastruktury mezi regiony území MAS Zubří země. Z obrázku je patrné, že více než 60 % investic je plánováno v regionu Bystřicka, zatímco na Pernštejnsku a Novoměstsku cca po 20 %.

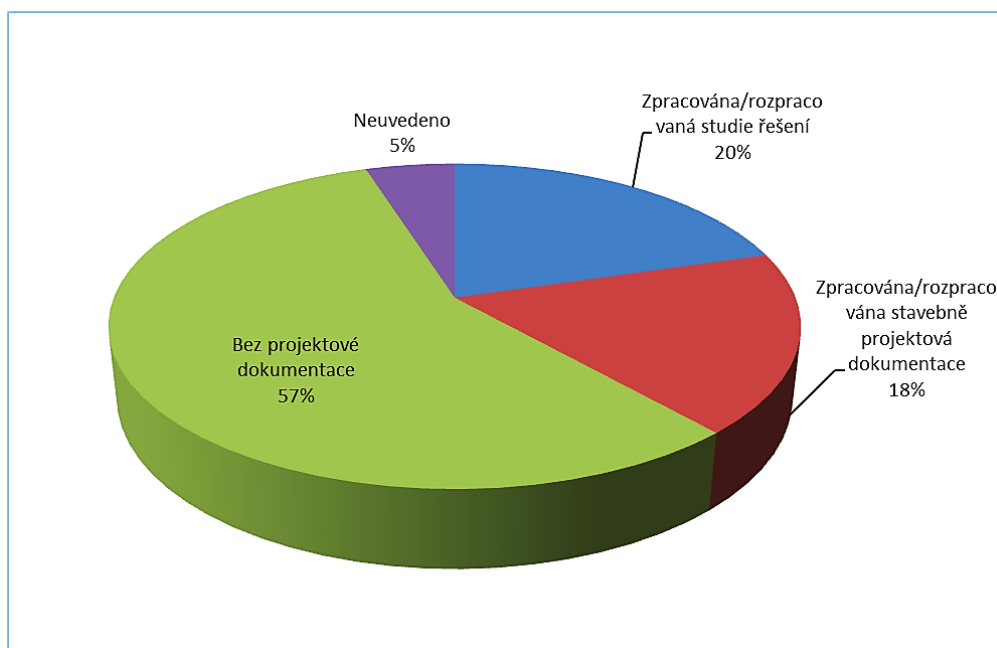
Dostupnost projektové dokumentace k plánovaným infrastrukturním projektům je patrná z obrázku 45 níže. Téměř 40 % zjištěných projektů má rozpracovanou nebo zpracovanou studii řešení nebo stavebně projektovou dokumentaci.

Technické a dopravní infrastruktury, stejně jako veřejným prostranstvím byl při přípravě strategie věnován speciální diskusní blok v rámci všech realizovaných komunitních projednávání (viz zápisy z těchto setkání v příloze 3 strategie – téma Obnova a rozvoj obce). Diskutující prioritizovali a diskutovali 4 – 6 témat týkajících se podmínek pro život v obcích. Ve dvou případech ze tří (Nové Město na Moravě a Bystřice nad Pernštejnem) bylo jako jednoznačně nejdůležitější téma vybrána zlepšení dopravní infrastruktury a vzhledu obcí vč. veřejných budov. V případě třetího projednávání (Nedvědice) byl největší důraz kladen také na opravy a modernizaci veřejných budov, ale dopravní infrastruktura byla na prvních

místech nahrazena investicemi do technické infrastruktury a nevyužívaných průmyslových a zemědělských areálů.



Obr. 46 Rozdělení plánovaných nákladů na opatření v oblasti infrastruktury mezi regiony území MAS Zubří země, zdroj: Vlastní průzkum MAS Zubří země, 2014



Obr. 47 Dostupnost projektové dokumentace k plánovaným infrastrukturním projektům na území MAS Zubří země, zdroj: Vlastní průzkum MAS Zubří země, 2014

2.1.4. Sociální služby, vzdělávání a volný čas

2.1.4.1. Školství na území MAS

Vzhledem k velikosti jednotlivých obcí MAS Zubří země je nabídka a dostupnost vzdělávacích zařízení omezená. Školská zařízení se vyskytují pouze ve 27 obcích území. Mateřské školy jsou rozmístěny ve 34 obcích a jsou navázané na základní školy. Pouze v obci Daňkovice a Věchnov jsou samostatně zřízené mateřské školy. Základních škol je celkem 29, z toho 19 škol má zřízený pouze první stupeň, tudíž musí žáci vyšších ročníků dojíždět do větších obcí. **Jmenovitý seznam základních a mateřských škol** včetně přehledu o počtu žáků za školní rok 2012/2013 (viz příloha 16).

V návaznosti na demografické charakteristiky je kapacita školských zařízení dostatečná, spíše se některé školy potýkají s nedostatkem žáků.



Obr. 48 Vývoj počtu dětí a žáků v MŠ a ZŠ na území MAS Zubří země, zdroj: Výroční zpráva o stavu a rozvoji vzdělávací soustavy v Kraji Vysočina 2005 a 2013

Očekávaný vývoj počtu dětí v MŠ

Současné naplnění kapacity MŠ je způsobeno přítomností dětí narozených v silném ročníku 2008 a 2009. Během příštího roku již některé MŠ předpokládají pokles. Žádná z oslovených MŠ nemá v plánu měnit kapacitu svých zařízení. Pouze MŠ Strážek bude v budoucnu, v případě nedostatku dětí, zvažovat snížení počtu tříd ze 2 na 1, což by kapacitu snížilo o 16 míst. K 1. 1. 2014 je zaznamenán mírný nárůst počtu obyvatel, je tedy předpoklad, že počet dětí v MŠ se v budoucnu sníží, ale ne skokově.

Očekávaný vývoj počtu žáků v ZŠ

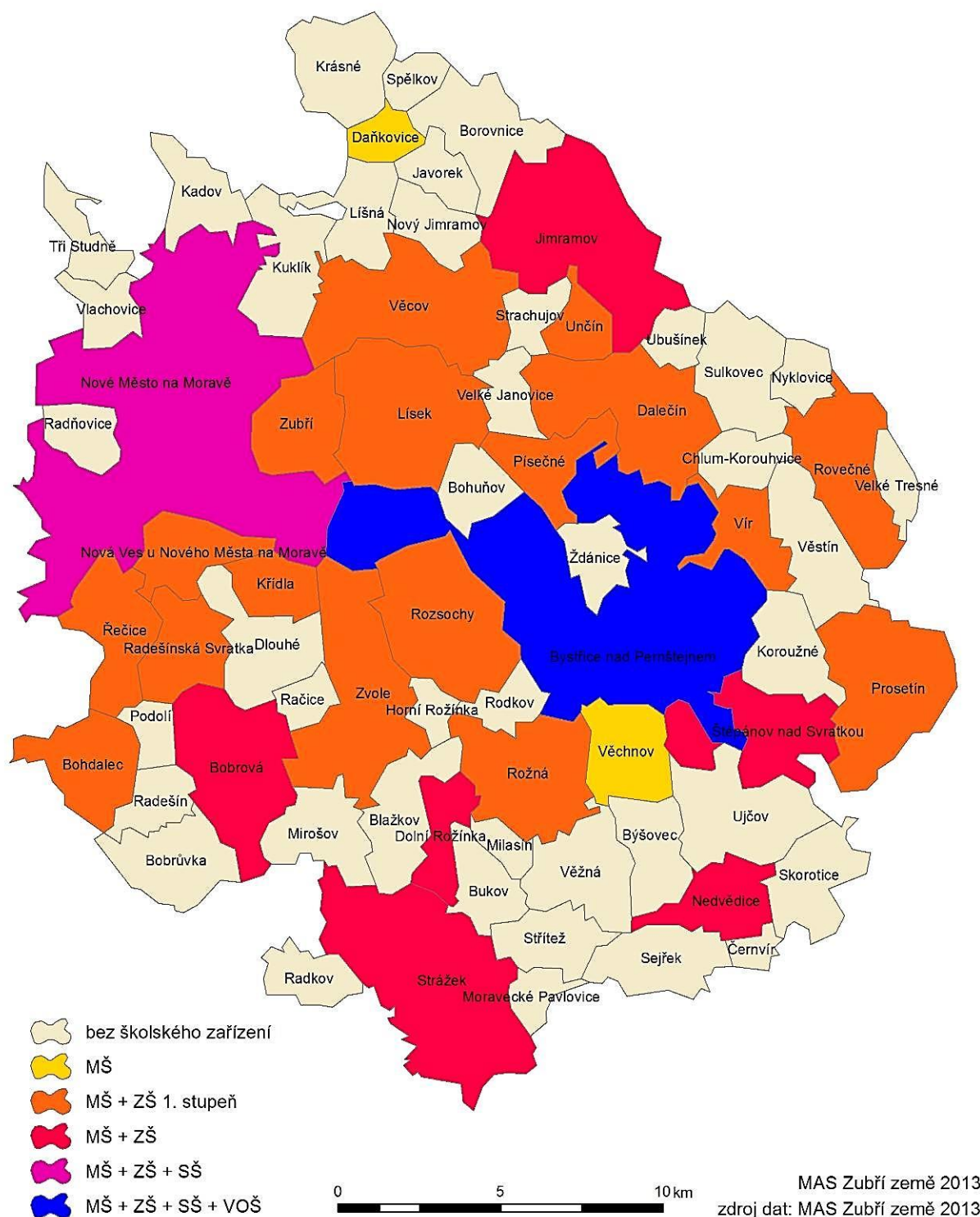
Ze škol ve správním obvodu v současné době žádná neuvažuje o snížení kapacity. Ačkoliv jsou si v některých případech vědomi, že to bude nevyhnutelné. Odhad vývoje byl odvozen z počtu žáků v jednotlivých ročnících ZŠ na druhém stupni a počtem dětí navštěvujících MŠ. Zde je nutné vzít ke kapacitě všech ZŠ i kapacitu nižších tříd obou Gymnázíí, která činí ve školním roce 2012/2013 122 žáků v Bystřici n. P. a 125 žáků v Novém Městě n. M. Významně ovlivňuje počet žáků ve třídách 2. stupně ZŠ. Z těchto tříd někdy odchází i třetina žáků. Vývoj počtu žáků bude v nejbližších letech ovlivněn vyšším počtem dětí, které jsou ve třídách MŠ. Dle počtu narozených z let 2011 - 2013 je patrný úbytek narozených dětí, a tedy bude klesat i počet dětí nastupujících do ZŠ.

Střední školy jsou lokalizovány pouze v Bystřici nad Pernštejnem a Novém Městě na Moravě. V Bystřici nad Pernštejnem se nachází gymnázium a Střední zemědělská škola a také zde najdeme vyšší odbornou školu. V Novém Městě na Moravě se nachází gymnázium a Střední odborná škola (přehled středních škol viz Tab. 21).

Tab. 21 Popis SŠ za školní rok 2012/2013

Název SŠ	Obec	Kapacita	Počet žáků	Volná místa	Popis / komentář / naplněnost
Celkem		2645	1509	1136	57%
Gymnázium Bystřice n. P.	Bystřice n. P.	360	303	57	84%
Gymnázium V. Makovského se sportovními třídami	Nové Město n. M.	444	353	91	80%
VOŠ a SOŠ Bystřice n. P.	Bystřice nad Pernštejnem	906	374	532	kapacita SOŠ 706 žáků, VOŠ 200 žáků, skutečnost - SOŠ 296 žáků, VOŠ 78 žáků naplněnost 41%
SOŠ Nové Město n. M.	Nové Město n. M.	935	479	456	51%

Zdroj dat: Výkazy MŠMT, vlastní výpočet



Obr. 49 Rozmístění školských zařízení v MAS Zubří země, zdroj: MAS Zubří země 2013

Bystřice nad Pernštejnem a Nové Město na Moravě nabízejí žákům a studentům i možnost docházet do dvou základních uměleckých škol a v provozu jsou dva domy dětí a mládeže, kde se lze věnovat různým kroužkům a volnočasovým aktivitám. V těchto obcích fungují i dvě speciální základní školy (viz Tab. 22).

Tab. 22 Popis speciálních ZŠ za školní rok 2012/2013

Název ZŠ	Obec	Kapacita	Počet žáků	Volná místa	Popis / komentář / naplněnost
Celkem		137	69	68	50%
ZŠ Bystřice n. P.	Bystřice n. P.	82	36	46	44%
ZŠ Nové Město n. M., Malá 154	Nové Město n. M.	55	33	22	60%

Zdroj dat: Výkazy MŠMT, vlastní výpočet

Základní umělecké školy

ZUŠ v Bystřici nad Pernštejnem

Detašovaná pracoviště se nacházejí v obci Dalečín, Dolní Rožínka, Strážek, Štěpánov nad Svratkou a Jimramov. ZUŠ má kapacitu 405 dětí a tato kapacita je v současné době nedostatečná. Z důvodů umožnění hudebního vzdělání bylo nutné některé předměty otevřít jako kroužek, aby se kapacita zvýšila alespoň částečně. Ideální kapacita pro správní obvod by byla 500 žáků.

ZUŠ Jana Štursy v Novém Městě na Moravě

Ve školním roce 2013/2014 bylo v jejích oborech zapsáno přes 580 žáků. Tato ZUŠ působí pouze v Novém Městě na Moravě (kde má dvě místa výuky: Vratislavovo náměstí a ul. Monseova), nemá žádná detašovaná pracoviště. V určitých oborech (např. hudební obor – bicí nástroje, taneční obor) je limitována nedostatkem vyhovujících prostor, což bude muset její zřizovatel vyřešit buď výstavbou nových prostor, nebo adaptací jiných, nově nabytých vhodných prostor. Aktuálně, během roku 2016, by měl být tento nedostatek prostor řešen koupí budovy Všeobecné zdravotní pojišťovny, kam by se měla ZUŠ Jana Štursy přesunout.

Domy dětí a mládeže (střediska volného času)

DDM jsou zřizovány obcemi od roku 2010. Do roku 2009 je zřizoval Kraj Vysočina.

DDM v Bystřici n. P.

Nabídka DDM Bystřice nad Pernštejnem je velice pestrá a jako středisko volného času jej využívá 180 dětí dojíždějících. Celkem nabízí 77 kroužků, které navštěvuje 522 žáků, 10 dětí a 95 ostatních účastníků. Celkem zájmové útvary navštěvovalo 627 účastníků (školní rok 2012/2013).

DDM v Novém Městě n. M.

Nabízí vyžití pro děti i dospělé ve více než 40 zájmových útvarech (jsou zde sportovní, jazykové, výtvarné, počítačové či hudební kroužky), pořádá různé tábory, tematické akce nebo připravuje program pro maminky s dětmi prostřednictvím svého mateřského centra Lístek. Kromě prostor v Novém Městě využívá i táborovou základnu v Olešné (cca 5 km od Nového Města). Jeho služeb využívá téměř tisícovka občanů. Celkem zájmové útvary navštěvovalo 960 účastníků (školní rok 2012/2013).

MAP rozvoje vzdělávání do roku 2023

V letech 2016 – 2017 bude vznikat ve SO ORP Bystřice n. P., Nové Město na Moravě, Tišnov a Žďár nad Sázavou Místní akční plány rozvoje vzdělávání, které budou prioritně zaměřeny na rozvoj kvalitního a inkluzivního vzdělávání dětí a žáků do 15 let. Zahrnuje oblasti včasné péče, předškolního a základního vzdělávání, zájmového a neformálního vzdělávání.

2.1.4.2. Názory představitelů místních škol a potřeby jejich zařízení

V rámci přípravy této strategie bylo provedeno specializované dotazníkové šetření zaměřené na názory představitelů místních škol všech stupňů na aktuální stav a rozvojové potřeby (více k šetření viz Příloha 3). Názor respondentů na nejdůležitější faktory pro poskytování kvalitního vzdělávání je znázorněn na obrázku níže. Plyne z něj, že nejdůležitějším faktorem je kvalita, stabilita a další odborný rozvoj pedagogického sboru. Na tyto faktory by se měla zaměřovat největší pozornost. Na druhém místě představitelé škol uvádějí potřebu investovat do didaktických pomůcek, výpočetní techniky apod.



Obr. 50 Názor představitelů škol v MAS Zubří země na nejdůležitější faktory poskytování kvalitního vzdělávání, zdroj: Průzkum MAS Zubří země mezi zástupci škol 2014

U představitelů škol bylo dále zjišťováno, o jakou vnější podporu by měli největší zájem. Z obrázku níže je zřejmé, že jde o pomoc s administrativou související se zpracováním projektových žádostí a následnou pomoc při vlastní realizaci projektových žádostí. Preference na druhém místě koresponduje s výše uvedeným hodnocením potřeb pro poskytování kvalitního vzdělávání – zájem o pomoc s pokrytím investičních/neinvestičních nákladů na nákup didaktických pomůcek (např. dotace, spolufinancování a předfinancování). Obě uvedené rozvojové potřeby jsou tedy propojené – školy nejvíce stojí o vnější pomoc se získáváním investičních i neinvestičních finančních potřeb. U dalších aktivit typu spolupráce na dalším vzdělávání pedagogických i nepedagogických pracovníků necítí představitelé škol tak výraznou potřebu vnější asistence.



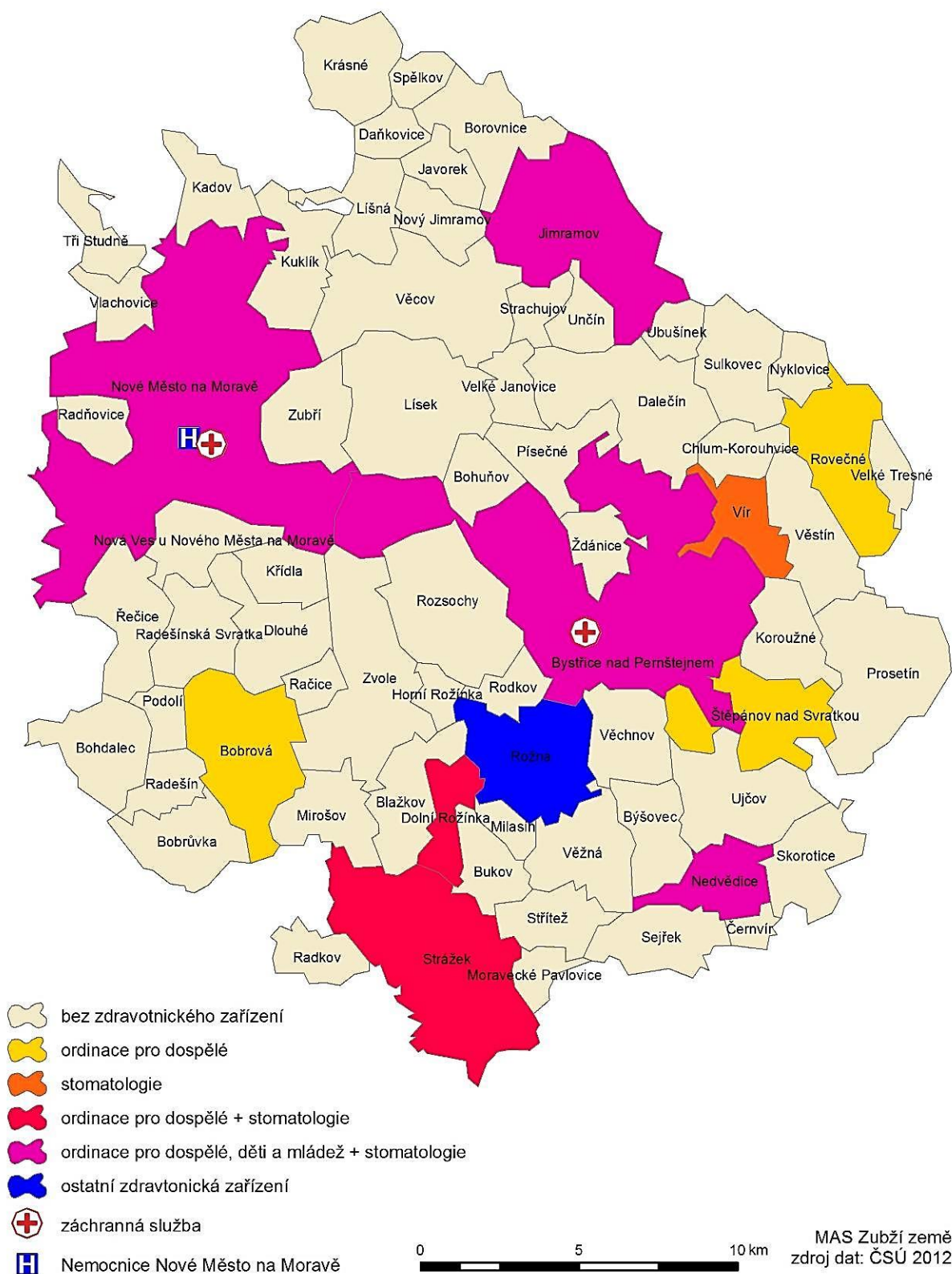
Obr. 51 Názor představitelů škol v MAS Zubří země na oblasti, ve kterých by nejvíce ocenili podporu, zdroj: Průzkum MAS Zubří země mezi zástupci škol 2014

2.1.4.3. Zdravotnictví a sociální služby na území MAS

Zdravotnictví

Vybavenost obcí zdravotními zařízeními je na poměrně na dobré úrovni. V území je celkem 11 obcí, ve kterých jsou umístěna základní zdravotnická zařízení. Jejich rozmístění v rámci regionu je rovnoměrné, což je základním předpokladem pro dobrou dostupnost těchto zařízení z ostatních obcí regionu.

- **Nemocnice Nové Město na Moravě, příspěvková organizace** – je základní zdravotnickou organizací na území MAS Zubří země je Od 1. 1. 2003 je ve vlastnictví Kraje Vysočina. Poskytuje vyšší zdravotnickou péči na všech základních lůžkových i ambulantních odděleních. Nemocnice zajišťuje také sociální služby poskytované ve zdravotnických zařízeních lůžkové péče, neboť dříve se na ORP Nové Město na Moravě nacházelo Sanatorium Buchtův kopec, jednalo se o Léčebnu dlouhodobě nemocných. Po jejím zrušení bylo již v září roku 2011 přestěhováno jedno oddělení dlouhodobě nemocných do budovy pavilonu chirurgických oborů. V prosinci roku 2011 došlo k přestěhování druhého oddělení dlouhodobě nemocných do zrekonstruovaných prostor pavilonu (bývalé neurologie), součástí tohoto oddělení jsou 2 rodinné pokoje. V březnu 2012 došlo k otevření nového, třetího oddělení dlouhodobě nemocných v pavilonu č. 3 (bývalé kožní oddělení), součástí oddělení jsou sociální lůžka. Celková kapacita ODN je 70 lůžek. Péče je zajišťována na jedno, dvou a třílůžkových pokojích. Na odděleních je poskytována lékařská, ošetrovatelská a rehabilitační péče. V roce 2012 byl počet registrovaných sociálních lůžek snížen na 20, v roce 2015 jejich počet klesl na pouhých 5.
- **Polikliniky** - další větší zdravotnická zařízení se vyskytují v Bystřici nad Pernštejnem, Jimramově a v Novém Městě na Moravě.
- **Obvodní lékaři a stomatologové** - lékařskou péči dále zajišťuje síť praktických lékařů pro dospělé, děti a dorost a stomatologové viz obr. 52. V ostatních obcích je vzhledem k malé populační velikosti zřízení zdravotnických zařízení nereálné.



Obr. 52 Rozmístění základních zdravotnických zařízení v MAS Zubří země, zdroj: ČSÚ 2012

Sociální služby

Sociální služby na území MAS Zubří země se dlouhodobě nacházejí na velmi dobré úrovni - z hlediska pestrosti je zde zajištěna poměrně široká škála sociálních služeb definovaných dle zákona o sociálních službách. To neplatí, pokud jde o personální a technickou vybavenost, která je z dlouhodobého hlediska na nedostačující úrovni. Sociální služby jsou zaměřeny na mnoho cílových skupin od dětí a mladistvých po seniory přes osoby s různými druhy postižení, drogově závislé apod. Je zde také zajišťována ústavní a terénní sociální péče pro handicapované a obyvatele v postproduktivním věku. Velká část území MAS Zubří země se skládá ze dvou významných funkčních celků, kterými jsou ORP Bystřice nad Pernštejnem a ORP Nové Město na Moravě. V každém z těchto celků nalezneme různé druhy, pro dané území potřebných, sociálních služeb.

Bystřice nad Pernštejnem

- **Charitní pečovatelská služba**, která v současné době poskytuje pečovatelskou službu ambulantní v domě s pečovatelskou službou, tak i jako terénní službu pro své okolí.
- **Denní stacionář Rosa** - Od ledna roku 2014 funguje v Bystřici nad Pernštejnem pro zdravotně postižené dospělé klienty. Stacionář má kapacitu 16 osob a bude provozován Oblastní charitou Žďár nad Sázavou.
- **Ústav sociální péče Křižanov** - V roce 2014 byly také v Bystřici nad Pernštejnem vybudovány dva domky pro klienty, čímž vzniklo **chráněné bydlení** pro 12 osob, které jim přineslo možnost žít běžným životem.
- **Nízkoprahové zařízení pro děti a mládež Nadosah** - od roku 1996 usiluje o zlepšení kvality života dětí a mládeže v Bystřici nad Pernštejnem, která se ocitla v nepříznivé životní situaci nebo jí je ohrožena. Zařízení provozuje nízkoprahový klub pro děti a mládež a terénní sociální práci.
- **Centrum služeb pro podporu duševního zdraví Klub v 9** (Centrum sociálně rehabilitačních služeb) - zařízení poskytující dle zákona o sociálních službách službu sociální rehabilitace od roku 2009. Konkrétně v podobě formy terénní (po celém bývalém okrese Žďár nad Sázavou) i ambulantní (přímo v Bystřici nad Pernštejnem).
- **Občanská poradna** Nové Město na Moravě s pracovištěm v Bystřici nad Pernštejnem - jedná se o odborné sociální poradenství, které zde poskytuje sdružení Portimo, o.p.s. z Nového Města na Moravě od roku 2000. Sociální poradenství je poskytováno především v oblastech, jako jsou sociální dávky a pomoc, nemocenské a důchodové pojištění, pracovní právní problematika, bydlení, rodina, mezilidské vztahy, majetkové záležitosti, finanční problematika, zdravotnictví, školství, ochrana spotřebitele, ekologie, právní ochrana, trestní právo, problematika EU, veřejná správa a lidská práva.

- **Sociálně aktivizační služby pro rodiny s dětmi** - další služba, kterou zde zajišťuje obecně prospěšná společnost Portimo, o. p. s. Opět se jedná o službu poskytovanou v terénu, která pomáhá zmírnit nebo omezit negativní důsledky, ke kterým dochází při vývoji dětí z rodin nacházejících se v nepříznivé sociální situaci. Pracovníci této služby podporují rodiny v jejich snaze o změnu této situace a zdravý vývoj dětí.
- **Osobní asistence Velké Meziříčí** s pobočkou v Bystřici nad Pernštejnem - tato sociální služba poskytuje pomoc podobně jako Charitní pečovatelská služba (i osobní asistence ve Velkém Meziříčí je zřízena Oblastní charitou Žďár) při zvládnání běžných úkonů péče o vlastní osobu, při osobní hygieně, při zajištění stravy, pomoc při zajištění chodu domácnosti, při zprostředkování kontaktu se společenským prostředím, při obstarávání osobních záležitostí, ale také při výchovné, vzdělávací a aktivizační činnosti, při uplatňování práv a oprávněných zájmů.
- **Centrum aktivizačních služeb pro seniory Včela** - zařízení, které na ORP opět zřizuje Oblastní charita Žďár, poskytuje tuto ambulantní služby jako zprostředkování kontaktu se společenským prostředím, sociálně terapeutickou činnost, pomoc při uplatňování práv, oprávněných zájmů a při obstarávání osobních záležitostí. Cílovou skupinou jsou senioři, kterým se zařízení snaží poskytnout pomoc při smysluplném trávení volného času, přinést do jejich života nové zájmy a společenské aktivity a předcházet tak sociálnímu vyloučení.

Dolní Rožínka

- **Pečovatelská služba Dolní Rožínka** - služba je zřízena nejen pro občany obec Dolní Rožínka, ale je poskytována i po blízkém okolí.

Vír

- **Zdravotní středisko Vír s pečovatelskou službou** - služba je zřízena obcí Vír pod Zdravotním střediskem. Je poskytována ve formě terénní i ambulantní. Cílovou skupinou jsou především senioři a osoby se zdravotním postižením bez omezení věku.

Zařízení v rámci celého ORP Bystřice nad Pernštejnem

- **Domov pro seniory a Domov se zvláštním režimem Mitrov:** Domov pro seniory se zaměřuje na osoby nad 65 let, a to především na seniory se ztrátou či snížením soběstačnosti v základních životních dovednostech, seniory jejichž situace vyžaduje pravidelnou nebo občasnou pomoc jiné fyzické osoby, seniory neschopné uplatňovat své nároky, práva a orientaci v sociální síti a seniory, kteří dosáhli věku rozhodného k přiznání starobního důchodu. Domov poskytuje podporu všem svým uživatelům tak, aby byla zajištěna smysluplnost jejich každodenníhožití při zachování dosavadních schopností a lidské důstojnosti. Posláním Domova se zvláštním režimem - je poskytnout pobytové služby lidem od 55 let, kteří mají sníženou schopnost soběstačnosti z důvodu chronického duševního onemocnění – Alzheimerovy choroby

nebo jiného druhu demence a jejichž situace vyžaduje pravidelnou pomoc jiné fyzické osoby. Cílem domova je podporovat uživatele v aktivním prožití života stráveného v domově, přitom dbát na jeho individuální, smyslové a zdravotní možnosti, podporovat a udržovat do co nejvíce možné míry rozumové, smyslové, motorické dovednosti a návyky, které jsou v době přijetí uživatele do domova alespoň částečně zachovány.

- **Terapeutická komunita Sejřek** - Zařízení je určeno pro léčbu osob obou pohlaví, u kterých je diagnostikována závislost na nealkoholových drogách. Dílčí cílovou skupinou jsou klienti s tzv. duální diagnózou, tedy kombinace závislosti s další duševní nemocí. Komunita funguje od roku 1999 a disponuje celkem 18 lůžky pro klienty, keramickou dílnou, dílnou uměleckého kovářství a zámečnictvím, dále zde mají pokoje pro návštěvy rodinných příslušníků a přilehlé hospodářské budovy. Základem nabízené péče je dlouhodobý terapeutický a resocializační program, který se skládá ze skupinové a individuální terapie, pracovní terapie, tréninku odpovědnosti, pedagogické práce, sociálního servisu, zátěžových a volnočasových programů (sport, kultura, atd.). Důležitou součástí programu je spolupráce s rodinami klientů. Model terapeutické komunity je nejúčinnějším a nejnáročnějším přístupem v léčbě závislosti a jako takový je již dlouhodobě užíván v ČR i v zahraničí.

Nové Město na Moravě

- **Dům s pečovatelskou službou** - vykonává sociální péči pro osoby se zdravotním postižením a seniory, DPS provozují Novoměstské sociální služby. Organizace Novoměstské sociální služby jsou příspěvkovou organizací, jejímž zřizovatelem je město Nové Město na Moravě. Poskytují veřejnosti pečovatelskou službu na území Nového Města a jeho místních částech. Zařízení nabízí možnost dohody vzájemné spolupráce také s ostatními malými obcemi, zajišťují péči a pomoc občanům, kteří se z nejrůznějších důvodů o sebe sami postarat, případně se dostali do tíživé životní situace.
- **Centrum Zdislava**, které poskytuje sociální služby lidem s tělesným, mentálním či kombinovaným postižením.
- **Portimo, o.p.s.** - významným poskytovatel sociálních služeb na Novoměstsku, podporuje zejména děti, mládež ale i dospělé v nepříznivé životní situaci. Občanská poradna a Sociálně aktivizační služby pro rodiny s dětmi jsou touto společností poskytovány i na ORP Bystřice nad Pernštejnem, kde má společnost svoji pobočku. Protimo, o.p.s. zajišťuje hned několik sociálních služeb:
 - **EZOP - Nízkoprahové zařízení pro děti a mládež** (zařízení poskytuje zázemí mládeži a dětem ve věku od 6 do 20 let, které se nacházejí v nepříznivé sociální situaci. Zařízení dále organizuje preventivní přednášky pro školy týkající se různých forem rizikového chování, kapacita klubu je 30 osob).

- **Občanská poradna** Nové Město na Moravě, která je určena pro osoby v krizi.
- **Osobní asistence** - terénní služba poskytována lidem se sníženou nebo zcela omezenou soběstačností v jejich domácím prostředí.
- **Raná péče**, služba poskytující odbornou pomoc a podporu rodinám dětí se zdravotním postižením. Jejím posláním je zvyšovat kvalitu jejich života a předcházet sociálnímu vyloučení, maximální kapacita 24 osob. Služba Rané péče je poskytována nejen v Novém Městě na Moravě, ale i v obci Líšná, Křídla a Vlachovice. Okrajově také v Dolní Rožínce (ORP Bystřice nad Pernštejnem).
- **Sociálně aktivizační služby pro rodiny s dětmi** - služby jsou poskytované v terénu nebo ambulantně a pomáhají zmírnit nebo omezit negativní důsledky, které by mohly mít vliv na vývoj dětí z rodin nacházejících se v nepříznivé sociální situaci, zaměřeno na děti do 18 let. Maximální kapacita těchto služeb je pro 5 rodin.
- **Centrum prevence CéPěčko** - program primární prevence a dobrovolnické programy. Hlavní náplní činnosti je výchovně vzdělávací proces, při kterém je vytvářen prostor pro získávání informací, uvědomění si vlastního postoje, rozpoznání rizikového chování a hledání zdravých alternativ. Cílem je zaměřit se na specifickou prevenci např. užívání návykových látek, šikany, extremismu, sebepoškozování, rizikového sexuální chování, kyberšikany, záškoláctví a dalšího rizikového chování.
- **Domácí hospic Vysočina, o. p. s.** - pomáhá lidem v době nemoci, stáří či úmrtí blízkého, poskytuje služby jako domácí hospicová péče, dobrovolnický program, odlehčovací služby a půjčování zdravotnických pomůcek.
- **Občanské sdružení Maneor** - poskytuje různé sociální služby zaměřené na seniory, rodiny s dětmi, osoby se zdravotním postižením a etnické skupiny. Kromě sociální a zdravotní oblasti se toto občanské sdružení zabývá také oblastí kulturní, vzdělávací a činností klubovou.
- **Onkologický klub Návrat, o.s.**, klub, který zřizuje společnost Medicop, nabízí zejména ozdravné pobyty za přítomnosti lékaře, rekondiční a rehabilitační pobyty a cvičení. Cvičení se uskutečňují jednak v sousedním ORP - Bystřici nad Pernštejnem, kde je k dispozici bazén, ale také v tělocvičně v Novém Městě na Moravě na I. ZŠ.
- **MOSTP - Místní organizace svazu tělesně postižených**, která si klade za cíl integraci tělesně postižených občanů do společnosti, čehož chce dosáhnout za pomoci aktivizačních činností a činností souvisejících se zdravotní péčí.
- **Psychiatrická ambulance Nové Město na Moravě** - poskytuje služby pro osoby s duševním postižením, osoby v nepříznivé sociální situaci
- **Psychologická ambulance** Nemocnice Nové Město na Moravě

V menší míře, oproti ORP Bystřice nad Pernštejnem, zde v ORP Nové Město na Moravě také působí Oblastní charita Žďár nad Sázavou.

Kromě výše zmíněných sociálních služeb zřizuje také několik obcí na Novoměstsku vlastní pečovatelskou službu.

Jimramov

- **Dům s pečovatelskou službou Jimramov** - pečovatelská služba je poskytována od roku 1996 nejen občanům samotného Jimramova, ale i občanům místních částí (Sedliště, Trhonice, Ubušín) a okolních obcí (zejména Nový Jimramov). Cílem je zajistit, aby klienti mohli co nejdéle setrvat ve svém přirozeném prostředí. Kromě terénních služeb je zde poskytnuta i služba ambulantní ve středisku osobní hygieny. Dům se zaměřuje především na seniory, osoby s chronickým onemocněním a osoby se zdravotním postižením.

Bobrová

- **Pečovatelská služba Bobrová** - služba je poskytována od roku 2001. Základním posláním je poskytnout pomoc občanům, kteří žijí v městysi Bobrová. Pečovatelská služba je poskytována na středisku pečovatelské služby Bobrová a také v terénu, aby bylo možné uspokojit co nejlépe požadavky klientů. Cílem je zachovat co nejvyšší kvalitu a důstojnost života uživatelů, kteří v důsledku stáří nebo zdravotního postižení či omezení o tyto služby požádají. V současné době má služba 26 klientů, spolupracuje s Městyssem Křižanov, který zapůjčuje jednoho sociálního pracovníka na lepší zajištění služeb. Pečovatelská služba je poskytována pouze v městysi Bobrová, fakultativní činnosti i občanům z okolních obcí.

Věcov

- **Pečovatelská služba obce Věcov** - služba je poskytována pouze v terénu a to na území obce Věcov (včetně místních částí - Jimramovské Pavlovice, Koníkov, Míchov, Odranec, Roženecké Paseky). Zaměřují se zde na osoby s lehkým mentálním postižením, osoby s tělesným postižením a seniory.

Tab. 23 Počet jednotlivých typů zařízení sociálních služeb sídlících v rámci MAS Zubří země dle Registru poskytovatelů sociálních služeb

Druh zařízení sociálních služeb	Počet
Centra denních služeb	0
Denní stacionáře	2
Týdenní stacionáře	0
Domovy pro osoby se zdravotním postižením	0
Domovy pro seniory	1
Domovy se zvláštním režimem	1
Chráněné bydlení	1
Azylové domy	0
Domy na půl cesty	0
Zařízení pro krizovou pomoc	0
Nízkoprahová denní centra	0
Nízkoprahová zařízení pro děti a mládež	2
Noclehárny	0
Terapeutické komunity	1
Sociální poradny	2
Sociálně terapeutické dílny	0
Centra sociálně rehabilitačních služeb	1
Pracoviště rané péče	1
Intervenční centra	0
Služby následné péče	0
Ostatní	16
Celkem	28

Zdroj: MPSV, Strategie území SO ORP Nové Město na Moravě a Bystřice nad Pernštejnem 2015-2024 (Projekt SMO ČR Obce sobě)

Kapacity uvedené v tab. 21 se v současné době jeví spíše jako hraniční vzhledem k budoucímu vývoji populace. Jak je patrné z příloženého obr. 53, na území MAS Zubří země dochází k trvalému poklesu počtu obyvatel. Byť úbytek zatím není nikterak markantní, dá se předpokládat, že tento trend bude pokračovat. V rámci populačních čísel má značně vzrůstající tendenci křivka věkové skupiny nad 65 let (viz obr. 54). Každým rokem v populaci přibývá lidí v důchodovém věku. Z této skupiny vzrůstá každoročně především počet žen, ty se dožívají čím dál vyššího věku. U mužů se jedná také o vzrůstající tendenci ovšem ne v takovém rozsahu. Demografický vývoj také značně ovlivňuje počty uživatelů služeb z hlediska pohlaví. Pokud jde o služby pro seniory obecně, dá se říci, že více je využívají ženy, zejména díky jejich vzrůstajícímu počtu v kategorii nad 65 let. Muži naopak více využívají služby nízkoprahové a také služby pro léčbu závislostí, z tohoto pohledu se jeví jako rizikovější skupina.

V souvislosti s tímto demografickým vývojem vzrůstá počet neuspokojených žadatelů v rámci jednotlivých služeb. Jedná se například o žádosti o umístění do Domova pro seniory (ten se na celém území MAS nachází pouze v Městysu Strážek), žádosti na menší Domy

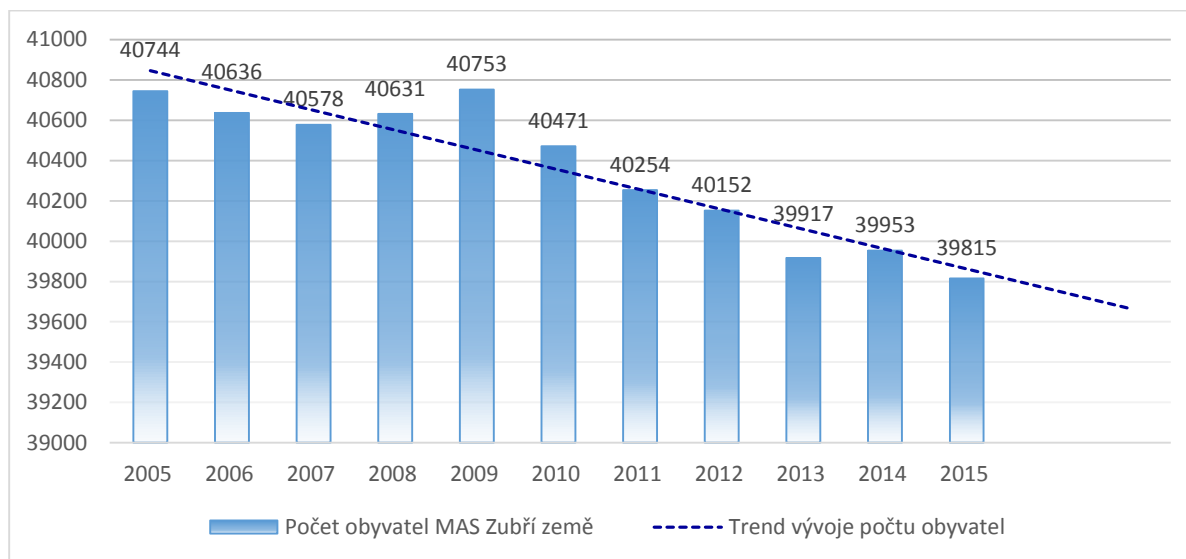
s pečovatelskou službou, ale také žadatele o služby pečovatelské (z obcí, kde tyto služby nejsou poskytovány), služby osobní asistence, rané péče, sociálně aktivizační služby, odlehčovací služby apod. Velkým problémem se v současné době stále více stávají lidé bez domova, jejich počet narůstá a v současné době na území MAS není žádné zařízení, kam by se tito lidé dali umístit, výhledově se uvažuje o jeho výstavbě v Bystřici nad Pernštejnem. Ne vždy je možné skloubit zájmy a potřeby uživatelů s kapacitními, personálními, technickými a hlavně finančními možnostmi.

Území MAS je převážně tvořeno malými obcemi, kde stále převládá rodinný a více generační způsob života. Rodiny jsou stále poměrně dobře schopné se postarat o člena domácnosti v případě nutnosti. Tento model je však do budoucna zcela neudržitelný i vlivem stále více vzrůstajícího počtu mladých lidí, kteří odcházejí za prací do větších měst, případně do zahraničí. I když je dnes oblast sociálních služeb zajištěna kvalitním a širokospektrým způsobem, bude v blízké budoucnosti nutné zohlednit všechny výše popsané faktory jako demografický vývoj, potřeby občanů a jiné a dospět tak k určitým úpravám, změnám a rozšíření sítě stávajících sociálních služeb.

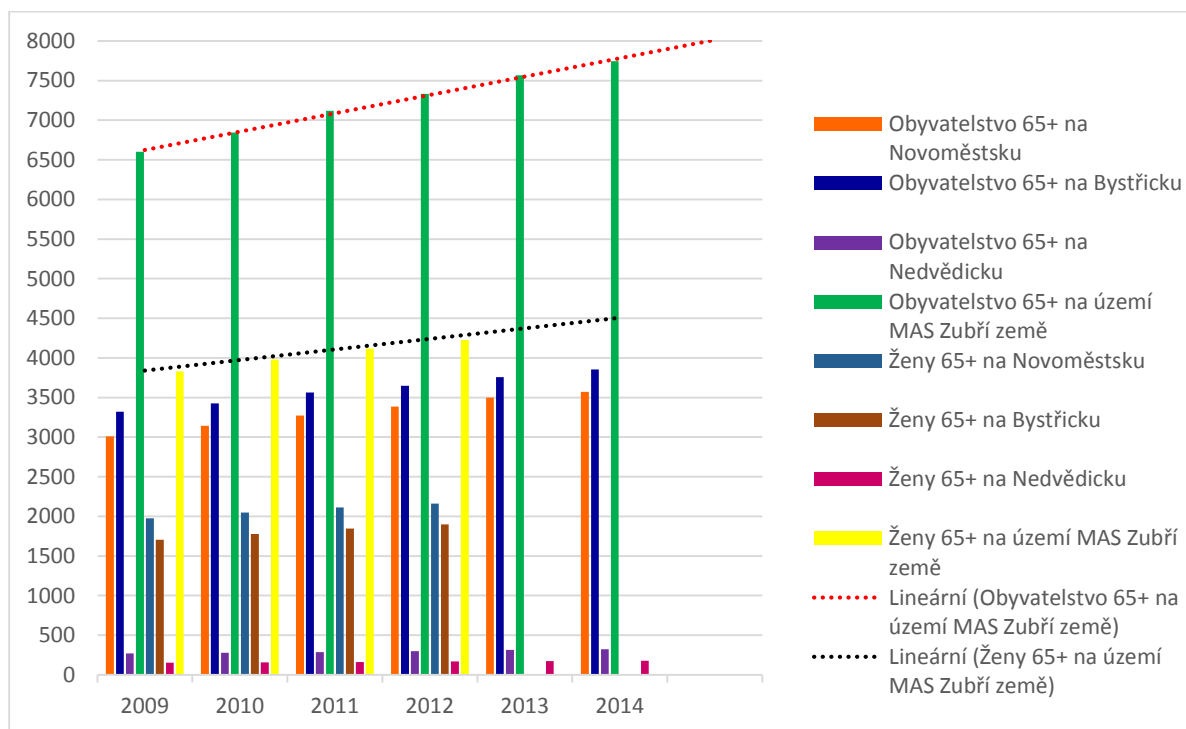
Tab. 24 Kapacita sociálních zařízení a sociálních služeb na území MAS Zubří země

Druh zařízení sociálních služeb	pobytová					ambulantní					terénní				
	klienti	kontakty	intervence	lůžka	hovory	klienti	kontakty	intervence	lůžka	hovory	klienti	kontakty	intervence	lůžka	hovory
Domovy pro seniory				103											
Domovy se zvláštním režimem				27											
Denní stacionáře					41										
Chráněné bydlení				12											
Nízkoprahová zařízení pro děti a mládež					50					29					
Terapeutické komunity				16											
Sociální poradny					26		4			2		2			
Centra sociálně rehabilitačních služeb					10					1					
Sociálně aktivizační služby					24					10					
Pracoviště rané péče					10					5					
Odlehčovací služby				1						6					
Osobní asistence										6					
Pečovatelská služba					24					416					
Nemocnice NMnM, příspěvková organizace				5											
Celkem				164	185		4			475		2			

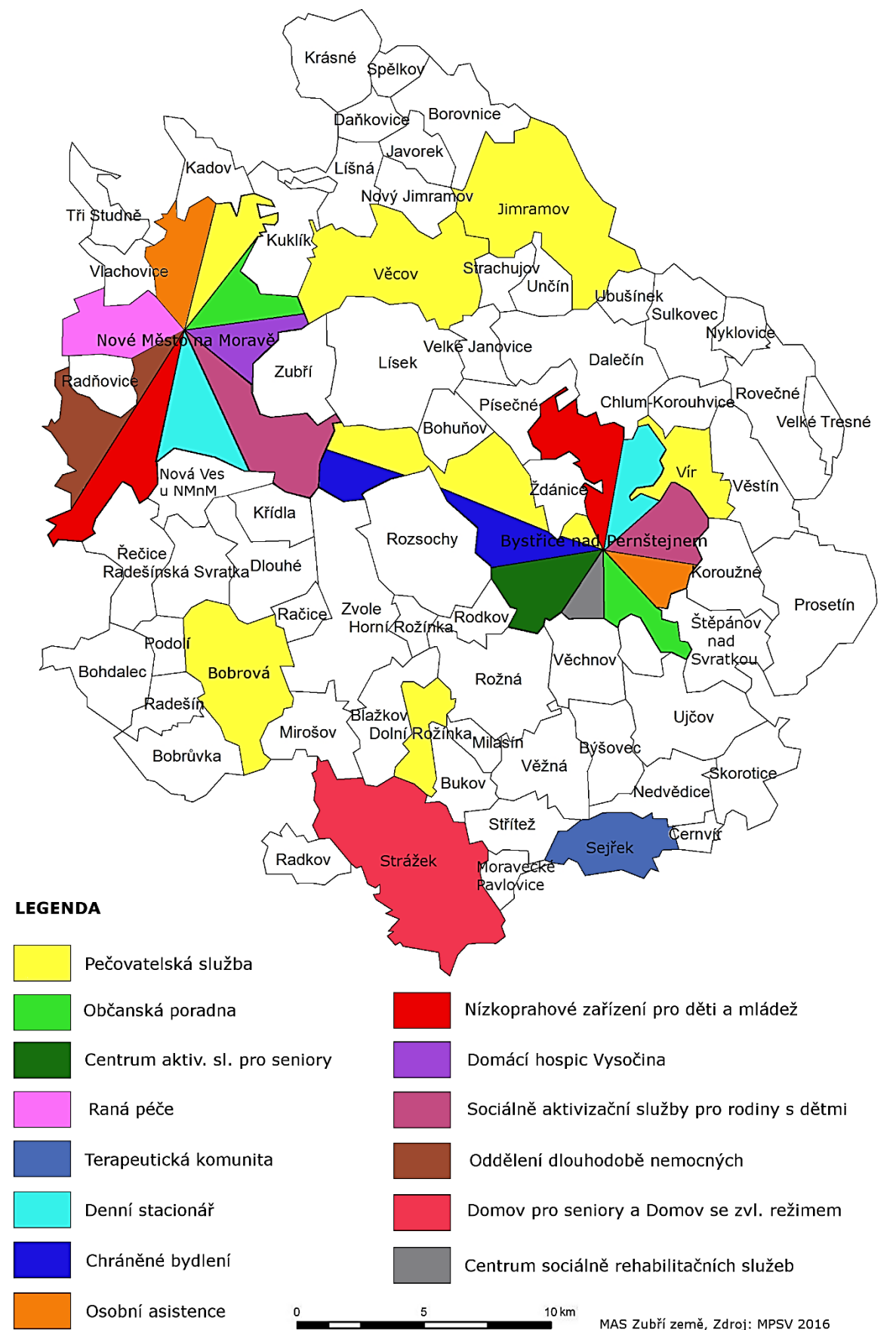
Zdroj: MPSV, Výroční zprávy, Strategie území SO ORP Nové Město na Moravě a Bystřice nad Pernštejnem 2015-2024 (Projekt SMO ČR Obce sobě)



Obr. 53 Vývoj počtu obyvatel na území MAS Zubří země v letech 2005 – 2015, zdroj: ČSÚ, vlastní zpracování



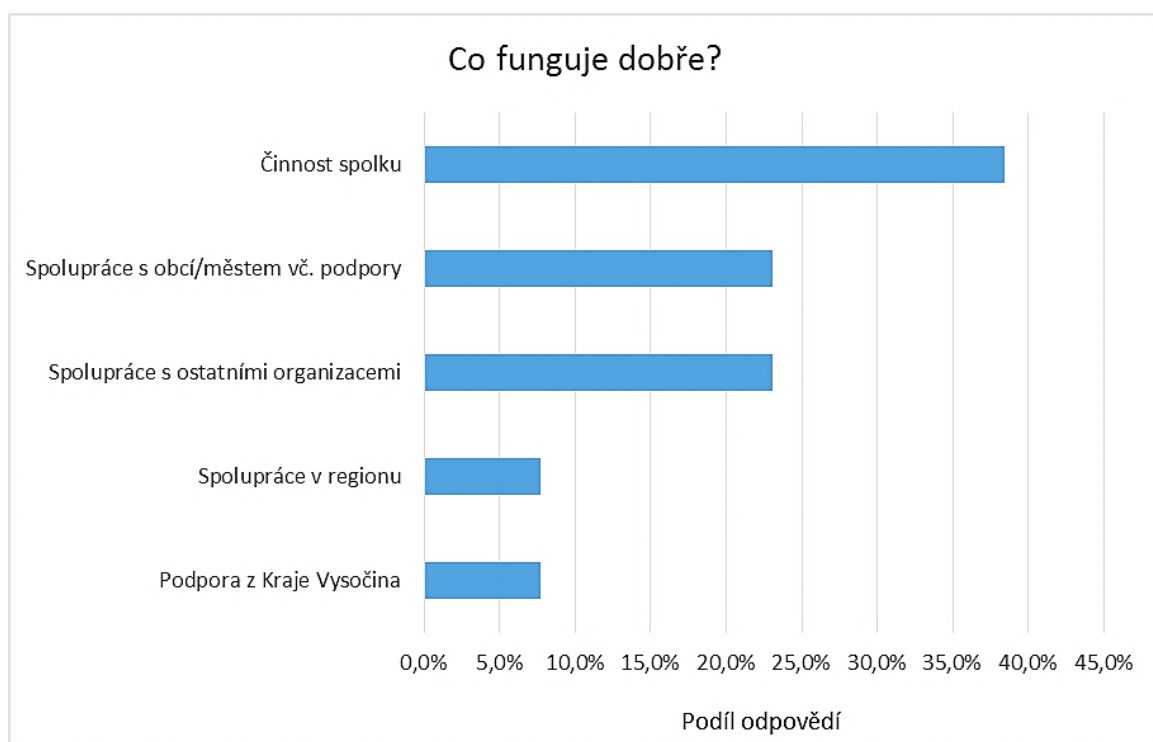
Obr. 54 Růst počtu obyvatel v kategorii 65+ na území MAS Zubří země v letech 2009 – 2014, zdroj: ČSÚ



Obr. 55 Sociální služby poskytované na území MAS Zubří země

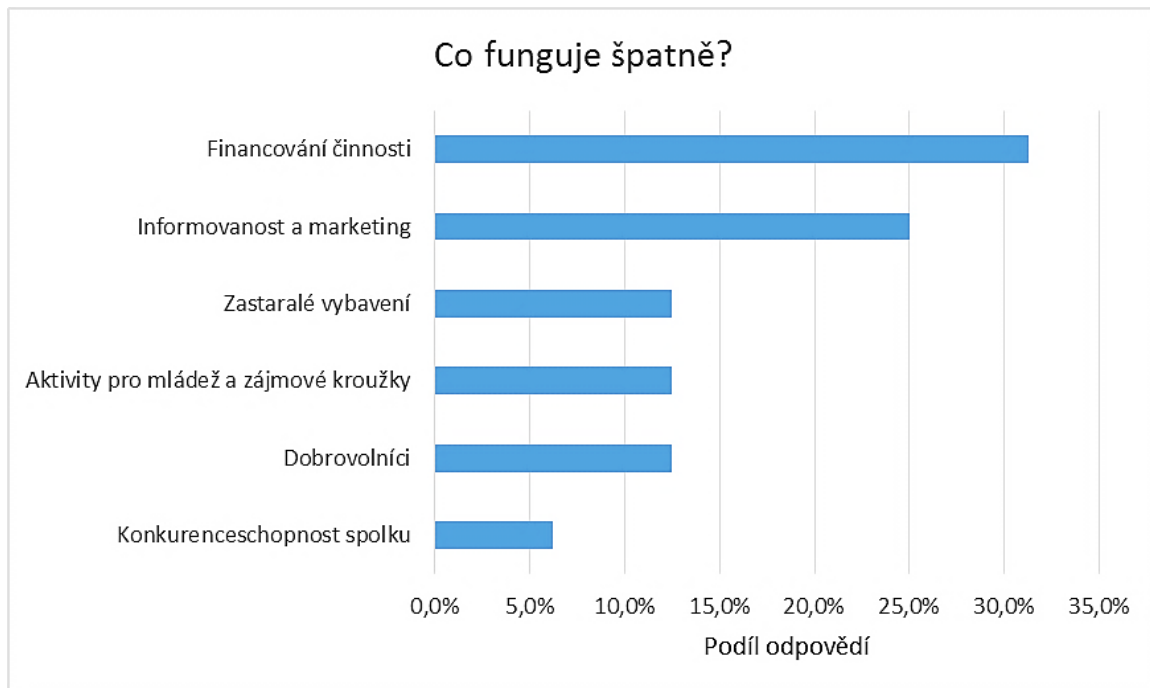
2.1.4.4. *Názory představitelů místních spolků a potřeby organizací*

V rámci přípravy této strategie byla zjišťována situace v oblasti spolkového života (více k šetření viz Příloha 3). Neziskové organizace a spolky jsou totiž důležitými činiteli jak v sociální, kulturní či vzdělávací sféře, tak v oblasti trávení volného času. První otázka se zaměřila na dobře fungující aspekty činnosti spolků, tedy na to, co je potřeba zachovat a dále rozvíjet. Z níže uvedeného grafu je patrné, že primární činnost spolku považují respondenti za dobře fungující oblast. Poměrně spokojeni jsou také se spoluprací s obcí / městem, kde vyvíjejí svou činnost a se spoluprací s ostatními organizacemi.



Obr. 56 *Názor spolků v MAS Zubří země na dobře fungující aspekty jejich práce, zdroj: Průzkum MAS Zubří země mezi spolky a neziskovými organizacemi 2014*

Na následujícím obrázku je naopak znázorněn názor místních spolků a neziskových organizací na oblasti jejich práce, ve kterých jsou nutná výrazná zlepšení. Z obrázku je zřejmé, že jednoznačně největším problémem je zajištění udržitelnosti financování jejich činnosti. S tímto tématem úzce souvisí také špatné vybavení pro činnost spolků. Druhou oblastí, ve které místní spolky vidí potřebu zlepšení je lepší informovanost veřejnosti o činnosti spolku a „marketing“ vlastní práce v regionu.



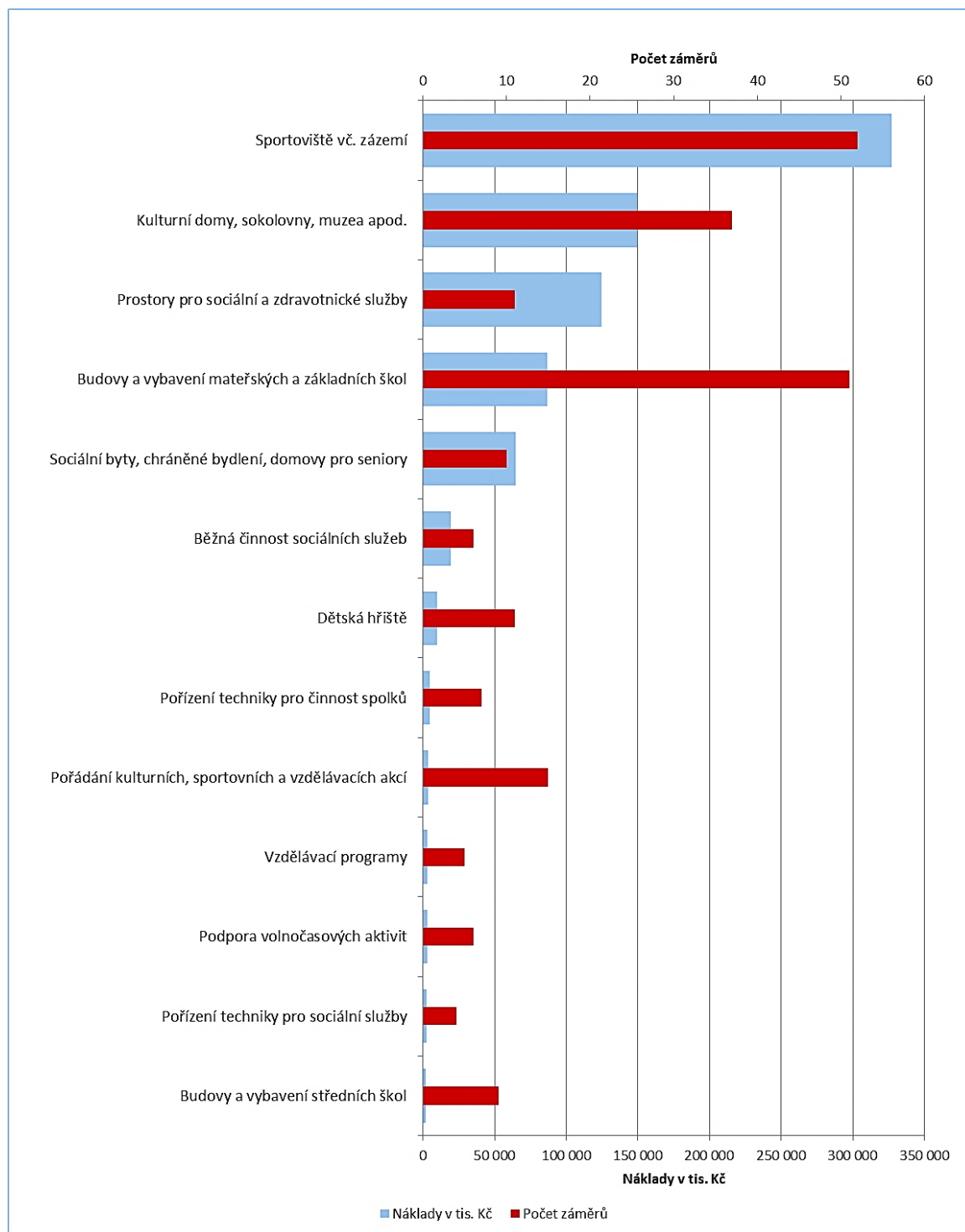
Obr. 57 Názor spolků v MAS Zubří země na hlavní problémy jejich práce, zdroj: Průzkum MAS Zubří země mezi spolky a neziskovými organizacemi 2014

Z průzkumu mezi místními spolky vyplývá, že jsou důležitými a fungujícími místními hráči ve svých tématech. Na druhou stranu zlepšení v oblasti financování a propagace jejich činnosti by mohla významně zvýšit rozsah a dopad jejich práce.

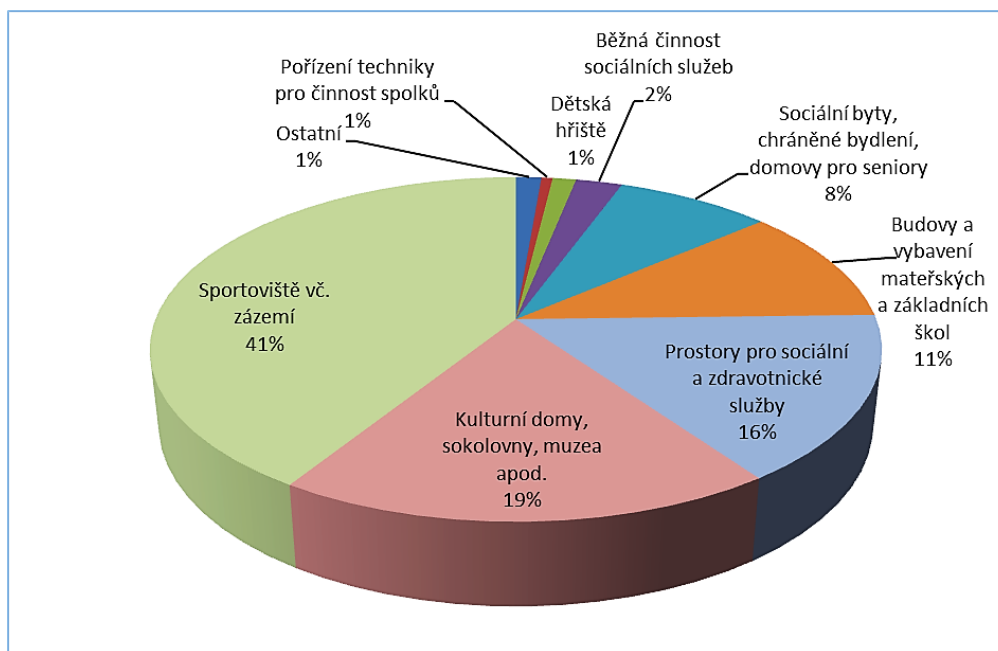
2.1.4.5. Investiční potřeby obcí v oblasti sociálních služeb, vzdělávání a volnočasových aktivit

V rámci přípravy strategie byl proveden průzkum investičních potřeb v oblasti rozvoje sociálních služeb, vzdělávání a volnočasových aktivit. Výsledky tohoto průzkumu jsou shrnuty na dvou níže uvedených obrázcích. Z grafů je zřejmé, že největší finanční objem i nejvyšší počet plánovaných projektů připadá na zbudování a rekonstrukce zázemí a objektů pro sportovní aktivity. Do této oblasti spadá více než 50 projektových záměrů v celkové hodnotě cca 330 mil. Kč. Na druhém místě v objemu finančních prostředků jsou investice do zázemí pro kulturní dění – kulturní domy, sokolovny, muzea apod.

Na třetím místě a s celkovým objemem cca 120 mil. Kč jsou prostory pro sociální a zdravotnické služby. Tato částka je soustředěna do relativně nízkého počtu projektů. Naopak vysoký počet investic s relativně nízkou jednotkovou cenou má směřovat do budov a vybavení základních a mateřských škol. Významnou investiční oblastí v následujících letech má být také oblast sociálních bytů, chráněného bydlení a domovů pro seniory.



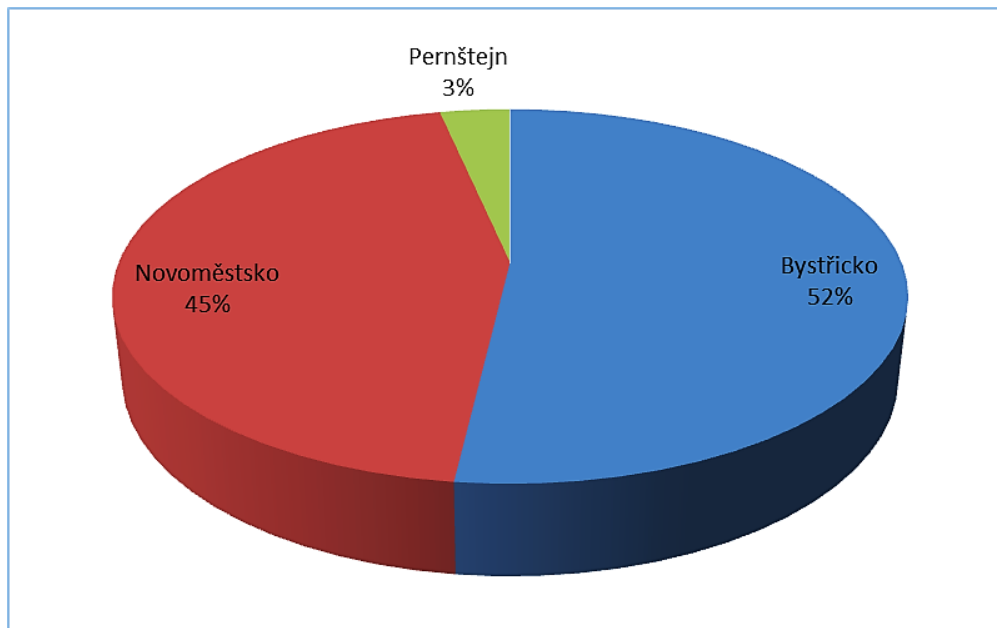
Obr. 58 Počet a finanční náročnost projektů obcí v oblasti sociálních služeb, vzdělávání, zdravotnictví a trávení volného času, zdroj: Vlastní průzkum MAS Zubří země, 2014



Obr. 59 Finanční náročnost jednotlivých typů projektů obcí v oblasti sociálních služeb, vzdělávání, zdravotnictví a trávení volného času (celkový objem zjištěných investic 800 mil. Kč), zdroj: Vlastní průzkum MAS Zubří země, 2014

Na následujícím obrázku je uvedeno rozdělení plánovaných nákladů na opatření v oblasti sociálních služeb, vzdělávání, zdravotnictví a trávení volného času mezi regiony území MAS Zubří země. Z obrázku je patrné, že největší objem plánovaných investic připadá na Bystřicko a téměř srovnatelný na Novoměstsko. Na několik obcí z Pernštejska pak připadají 3 % objemu zjištěných investic.

Sociálním službám, vzdělávání a zdravotnictví byl při přípravě strategie věnován speciální diskusní blok v rámci všech realizovaných komunitních projednávání (viz zápisy z těchto setkání v příloze strategie – téma Občanská společnost, sociální sféra, vzdělávání). Diskutující prioritizovali a diskutovali 5 témat z této oblasti. V největších sídlech na území (Nové Město na Moravě a Bystřice nad Pernštejnem) se mezi nejvyšší priority dostalo stejné téma: podpora spolkové činnosti a volnočasových / mimoškolních aktivit včetně zázemí pro tyto aktivity. Jako další velmi důležitá témata byly v těchto městech identifikovány kvalitní školy a prevence / řešení negativních společenských jevů. V případě třetího projednávání (v obci Nedvědice) byl největší důraz kladen na dostupnost kvalitních škol, zdravotní péče a sociálních služeb.



Obr. 60 Rozdělení plánovaných nákladů na opatření v oblasti sociálních služeb, vzdělávání, zdravotnictví a trávení volného času mezi regiony území MAS Zubří země, zdroj: Vlastní průzkum MAS Zubří země, 2014

2.1.5. Cestovní ruch

V této kapitole je nejprve analyzován potenciál území pro rozvoj cestovního ruchu na území MAS Zubří země a to jak z hlediska přírodních podmínek, tak z hlediska infrastruktury pro cestovní ruch, památek či veřejných kulturních a sportovních akcí. Další část kapitoly se zaměřuje na názory zjištěné od podnikatelů v cestovním ruchu v regionu. Kapitulu uzavírá přehled jednotlivých typů plánovaných projektů v této oblasti.

2.1.5.1. Potenciál pro cestovní ruch

Existují 3 skupiny činitelů, které ovlivňují rozvoj a fungování cestovního ruchu v území. Do první skupiny základních činitelů patří přírodní a demografické podmínky, do druhé skupiny podpurných činitelů řadíme komunikační dostupnost oblasti a kvalita infrastruktury a do třetí skupiny patří brzdící činitelé – klimaticky nepříznivá období, špatná hospodářská situace státu. Území MAS Zubří země má podle těchto činitelů vytvořeny výborné podmínky pro rozvoj cestovního ruchu. Existující potenciál pro rozvoj cestovního ruchu je dále podpořen relativně výhodnou polohou území v oblasti geografického středu státu a na spojnici dvou hlavních sídelních aglomerací země. I když region leží mimo hlavní dopravní tahy, sledující tyto osy, je z nich relativně dobře dostupný. Specifickým potenciálem pro rozvoj cestovního ruchu je také pozitivní image oblasti, založené na dobrém povědomí o oblasti mezi českou

veřejností, známých zimních lyžařských závodech „Zlatá lyže“, na obecné znalosti děl umělců (malířů a spisovatelů), působících v oblasti, a v neposlední míře i na dobré propagaci regionu. Reliéf Žďárských vrchů a Svratecké hornatiny poskytuje pro turisty dostatek příležitostí pro celoroční vyžití. Najdeme zde desítky kilometrů turistických a cyklistických stezek, které spojují atraktivní lokality v území. Mezi hlavní turistická lákadla patří hrad Pernštejn, Vírská přehrada, Vysočina aréna, Šiklův mlýn, Městská památková zóna Nové Město na Moravě, Městská památková zóna Jimramov a mnoho dalších lokalit. Turisté mohou využít značených naučných stezek, které je provedou po zajímavých lokalitách např. Svratecká vodohospodářská naučná stezka, Naučná stezka Metodka, Naučná stezka Po naučných stezkách na hrad Pernštejn, Naučná stezka Tři kříže aj. V zimním období mohou turisté využít desítky kilometrů upravovaných běžeckých tratí a několik sjezdových tratí (Harusův kopec, Dalečín, Karasín, Nový Jimramov). K propagaci kulturní krajiny Vysočiny značně přispěli umělci, zvláště malíři a spisovatelé 19. století a první poloviny 20. století, kteří svými populárními díly zvýšili povědomí o krásách zdejší krajiny. To vytváří potenciál pro zvýšení návštěvnosti území v rámci kulturní turistiky spojené s návštěvou míst pobytu významné osobnosti (v případě turistického zpřístupnění těchto míst).

Rozvoji cestovního ruchu významně napomáhají turistická informační centra v Bystřici nad Pernštejnem, Novém Městě na Moravě a v Nedvědicích, která turistům poskytují cenné informace o ubytování, stravování a turistických atrakcích. O roku 2015 také napomáhá rozvíjet potenciál území nově vzniklá destinační agentura Koruna Vysočina z.s., která zabírá území regionů Žďársko, Novoměstsko, Bystřicko, Velkomeziříčsko a Tišnovsko. Společným zájmem je spolupráce na řízení strategie rozvoje cestovního ruchu regionů.

V území se nachází velké množství ubytovacích a restauračních zařízení, které jsou situovány poblíž větších měst a turisticky atraktivních lokalit Žďárských vrchů. Lze se ubytovat v kempech, chatkách, penzionech, hotelech a v soukromí.

Tab. 25 Vybrané turistické lokality v MAS Zubří země

Turistická lokalita	Popis
hrad Pernštejn	gotický hrad z 13. stol. u obce Nedvědice
zřícenina hradu Zubštejn	původně hrad z 13. stol.
zřícenina hradu Štarkov	původně hrad ze 14. stol.
zámek Jimramov	renesanční zámek z konce 16. stol.
zámek Radešín	původně renesanční tvrz z konce 16. stol.

zámek Dolní Rožínka	renesanční zámek z konce 16. stol.
Nové Město na Moravě	městská památková zóna
rozhledna Karasín	zděná rozhledna vysoká 30,22 m
rozhledna Horní les	železná rozhledna vysoká 59 m
Vírská přehrada	3. nejvyšší hráz v ČR - 76,5 m; zásobárna pitné vody
Vysočina aréna	sportovní areál u Nového Města na Moravě, MS v biatlonu 2013, Zlatá lyže
MPZ Jimramov	historický půdorys jádra, prostorová a hmotová skladba budov
Eden centrum	otevřeno v 3/2015; replika lidové architektury, skleněný eko-pyramida
Šiklův mlýn	zábavní park u Zvole- westernové městečko, koupaliště, offroad zóna

zdroj: MAS Zubří země 2013

Tab. 26 Vybraná ubytovací zařízení v MAS Zubří země³

Umístění	Název	specifikace	počet lůžek
Bobrová	penzion Bobrová ***	penzion	23
Bystřice nad Pernštejnem	Sporthotel	hotel	64
	Penzion Hotelovka	penzion	35
	Borovinka	penzion	50
	Autokemp Na Kopci	kemp	144
Jimramov	penzion Na Radnici	penzion	7
Lísek	Hotel Skalský dvůr ***	hotel	118
Nedvědice	Hotel Myslivna	hotel	127
	Penzion Barborka	penzion	18
Nové Město na Moravě	hotel SKI ***	hotel	136
	hotel Artis	hotel	29
	hotel Maršovská rychta	hotel	37
	penzion Vrchovina	penzion	46
Strážek	Lesní penzion Podmitrov	penzion	100
Tři Studně	rekreační středisko eMZet	rekreační středisko	34
Ujčov	Penzion Zubr	penzion	60
Vlachovice	Ambit a Pegas ***	hotel	85
Zvole	Hotel Colorado Grand ***	hotel	85

Zdroj: MAS Zubří země 2013

Z celkového pohledu má území MAS dobrý potenciál pro rozvoj cestovního ruchu. Význam cestovního ruchu v území neustále roste, zlepšuje se infrastruktura cestovního ruchu i jeho institucionální prostředí. Cestovní ruch je podporován ze strany měst a obcí a také ze strany soukromých osob a firem. Propagace regionu jako celku je prozatím uskutečňována přes jednotlivé mikroregiony a dotčené obce. V poslední době se pozitivně na rozvoji cestovního ruchu projevilo úspěšné pořádání sportovních akcí celosvětového významu ve Vysočině

³ Ubytovací zařízení byla vybrána dle vyššího počtu lůžek.

aréně u Nového Města na Moravě. Pořadatelé spolu s městem Nové Město na Moravě uspořádali Mistrovství světa v Biatlonu 2013 a dva světové poháry v závodech horských kol v roce 2012 a 2013. V současné době již rok funguje Centrum Eden v Bystřici nad Pernštejnem. Jedná se o jeden ze dvou strategických projektů Kraje Vysočina. Projekt je výjimečný i v evropském měřítku, jelikož nejbližší podobně centrum se nachází ve Velké Británii. Cílem projektu bylo vytvořit jedinečné centrum šetrného cestovního ruchu, poznání a vzdělání. Nachází se zde moderní ekopavilon s ukázkami obnovitelných zdrojů energie, dobový skanzen s tradičními řemesly, koňská jízďárna aj. Infrastruktura pro turisty a návštěvníky území je na dobré úrovni a to především ve velkých obcích (Bystřice nad Pernštejnem, Nové Město na Moravě, Nedvědice, Jimramov a další) a poblíž turisticky atraktivních lokalit, kde je velká koncentrace turistů. Malé obce nabízí omezené služby pro turisty, anebo tyto služby v obcích naprosto chybí.

Vzhledem ke geografickému umístění území MAS Zubří země vůči území České republiky a rozmanitému reliéfu Kraje Vysočina, je cyklistická doprava v regionu rozvinutým druhem dopravy. Přírodní ráz krajiny přispívá nejen k rozvoji pěší turistiky, ale i cykloturistiky a cestovního ruchu. Zájem veřejnosti o cyklistiku dokládá i fakt, že Vysočina aréna poblíž Nového Města na Moravě hostila v letech 2012 - 2014 světový pohár horských kol.

Tab. 27 Vybrané cyklotrasy na území MAS Zubří země

Číslo cyklotrasy	Průběh cyklotrasy
1	Pražská cyklotrasa: Brno – Veverská Bítýška - Chudčice - Čebín – Drásov – Tišnov – Šerkovice – Lomnice – Doubravník – Nedvědice – Bystřice nad Pernštejnem – Domanín – Lísek – Kadov – Herálec – Vortová – Hamry – Hlinsko – Praha
19	Posázavská cyklotrasa: Lísek – Zubří – Nové Město na Moravě – Žďár nad Sázavou – Sázava – Nížkov – Nové Dvory – Přibyslav – Dlouhá Ves – Bartoušov – Havlíčkův Brod – Okrouhlice – Lipnice nad Sázavou – Dolní Město – Světlá nad Sázavou – Ledec nad Sázavou – Jedlá – Vlastějovice – Zruč nad Sázavou – Chabeřice – Kácov – Tichonice – Rataje nad Sázavou – Sázava
103	Kadov – Fryšava pod Žákovou Horou - Tři Studně – Nové Město na Moravě – Petrovice – Hlinné – Hodíškov – Ostrov nad Oslavou – Radostín nad Oslavou – Netín – Blížkov – Měřín – Otín – Pohořilky – Horní Radslavice – Pavlínov – Svatoslav – Benetice – Věstoňovice – Budíkovice – Třebíč
104	Městečko Trnávka – Křenov – Janůvky – Rudná – Brněnec – Chrastavec – Vítějeves – Svojanov – Hamry – Bystré – Nyklovice – Sulkovec – Jimramov – Nový Jimramov – Javorek – Líšná – Sněžné – Kadov

4025	Polička – Kamenec u Poličky – Sádek – Borovnice – Jimramov – Strachujov – Unčín – Dalečín – Vír – Koroužné – Švařec – Štěpánov nad Svatkou - Ujčov – Nedvědice
4106	Polička – Korouhev – Borovnice – Spělkov – Krásné
4338	Sněžné – Kučerův Mlýn
4339	Jimramov – Kutiny
4341	Sněžné – Koníkov
4343	Dolní Líšná – Věcov
4344	U Kolonie – Jimramov
4345	Unčín – Ubušín
4346	Fryšava pod Žákovou Horou – Tři Studně – Sykovec
5061	Santiniho cyklotrasa: Vojnův Městec – Radostín – Vepřová – Račín – Polnička – Žďár nad Sázavou – Jámy – Hlinné – Hodíškov – Obyčtov – Ostrov nad Oslavou – Bohdalec – Radešín – Bobrová – Olešínky – Zvole – Horní Rožínka – Rozsochy – Bystřice nad Pernštejnem
5130	Nové Město na Moravě – Petrovice – Račice – Blažkov – Bukov – Rožná – Věžná – Pernštejn
5180	Bystřice nad Pernštejnem – Ždánice – Písečné – Dalečín
5235	Zvole – Blažkov – Strážek – Dolní Libochová – Nová Ves – Heřmanov – Velká Bíteš
5240	Tasov – Jabloňov – Ruda – Březejc – Křižanov – Dobrá Voda – Vídeň – Cyrilov – Radenice – Sklené nad Oslavou - Rousměrov – Bohdalec
5243	Heřmanov – Horní Libochová – Rodkov – Bobrůvka – Radešín
5246	Radkov – Strážek
5256	Slavkovice – Radešínská Svatka - Bobrová- Mirošov
5257	Řečice – Bohdalov
Zubří stezky	Za relaxací, Za historií, Za výhledy, Za uranem, Za sportem,...
	Mlynářská cyklotrasa: Nové Město na Moravě – Žďár nad Sázavou – Bystřice nad Pernštejnem – Velké Meziříčí – Náměšť nad Oslavou – Třebíč – Moravský Krumlov – Znojmo
	EuroVelo 4: Kadov – Koníkov – Lísek – Bohuňov – Domanín – Domanínek – Bystřice nad Pernštejnem – Švařec – Štěpánov n. S. – Ujčov – Dolní Čepí - Nedvědice – Černvír

Zdroj: www.cyklotrasy.cz, <http://www.zdarskypruvodce.cz/cyklotrasy-cyklostezky/>,
<http://info.bystricenp.cz/pruvodce/750/>

Nejvýznamnější cyklotrasou procházející územím je dálková cyklotrasa č. 1 nazývaná se Pražská, která spojuje Prahu s Brnem. Území MAS Zubří země proplétají také cyklotrasy regionálního významu a naučné cyklotrasy nejen pro děti, jako například Obrázková cesta lesem Ochoza či Naučná stezka Metodka. Velmi významná bude do budoucna evropská trasa EuroVelo 4, která navazuje na sousední kraje a s vyznačením je plánována dokonce roku 2015.

Na území MAS Zubří země o.p.s. se nachází jedna hipostezka s názvem Trasa Dukovany – Javorek (délka 128 km). Možnost jízdy na koních je dále v koňských stanicích. Tyto stanice se zabývají činnostmi jako například výcvikem koní a jezdců, rekreačním ježděním a chovem, jízdou handicapovaných i zdravých dětí a dospělých, agroturistikou, jízdou na saních a další.

Koňské stanice na území MAS Zubří země o.p.s. (Zdroj: http://extranet.kr-vysocina.cz/download/pdf/edice/Konske_stanice.pdf):

- Stáj Sága – Javorek
- Selské stavení – Jimramovské Pavlovice
- Sedlářství – Horní Rozsíčka
- JK Svobodný statek Blažkov – Blažkov
- Jezdecký oddíl Janovičky – Janovičky
- Jaroslav Procházka – Dalečín
- Eva Navrátilová – Rodkov
- Hana Raková – Kuklík
- JLK statek Doubravka – Horní Rožínka
- Korábský mlýn – Věcov
- JK Mansberk – Sejřek
- Miroslav Uskoba – Zvole

Kraj Vysočina a okolí Nového Města na Moravě a Bystřice nad Pernštejnem je územím řadícím se mezi významná střediska zimních sportů. Od 30. let 20. století byl v Novém Městě na Moravě každoročně pořádán závod Zlatá lyže, který se v pozdějších letech změnil ve Světový pohár v běžeckém lyžování. V návaznosti na tradici běžeckého lyžování se počátkem roku 2013 v Novém Městě na Moravě konalo Mistrovství světa v Biatlonu, které navštívili desítky tisíc diváků. Pro závodní lyžování byl vybudován areál v okolí hotelu SKI, v posledních letech nově upraven na areál Vysočina Arény.

V okolí Nového Města na Moravě je přibližně 110 km lyžařských tras. Turistické lyžařské trasy jsou situovány převážně do lesa Ochoza rozléhajícího se v blízkosti hotelu SKI. Na území mikroregionu Novoměstsko je zastoupeno i sjezdové lyžování prostřednictvím vybudovaných sjezdovek, konkrétně sjezdovky Harusův kopec a Nový Jimramov na Novoměstsku, Bystřici n. P. v Karasíně a Dalečíně na Bystřicku a sjezdovky ve Ski areálu Nedvědice na Pernštejnsku.

Turistické běžecké trasy protínají více než 20 obcí na území MAS Zubří země. Těmito obcemi jsou např. obec Zubří, Jimramov, Maršovice, Pohledec, Rokytno, Radňovice, Jiříkovice, Nové Město na Moravě, Kadov, Krátká, Tři Studně a další. Na území MAS Zubří země je možno v zimním období vyzkoušet i trasy pro psí spřežení mezi Vlachovicemi a Skleným.

Péče o běžecké trasy, v případě příznivého počasí, spočívá v každoročním projíždění běžkařských tras a jejich následné údržbě po celé zimní období. Vzhledem k tomu, že tato činnost je finančně náročná, byla na veřejném projednání vznesena žádost na poskytnutí dotace na pořízení rolby na projíždění běžkařských tras a provoz.

Tab. 28 Vybrané turistické lyžařské trasy na území MAS Zubří země

Průběh turistické lyžařské trasy	Délka trasy (km)
Příměstský okruh: Okruh u Medinu, část okolo Brožkova vrchu	4
Jimramov – Odranec – Věcov – Jimramovské Pavlovice	15,8
Tři Studně – Fryšava pod Žákovou Horou – Medlov – Tři Studně	8,8
Hotel SKI – Vlachovice – Nové Město na Moravě – hotel SKI	10,9
Tři Studně – Sklené – Tři Studně	7,4
Hotel 9 skal – Blatiny – Sněžné – Hotel 9 skal	10,8
Hotel SKI – Vlachovice – Sykovec – Rokytno – Studnice – Maršovice – Nové Město na Moravě – Hotel SKI	18
Hotel SKI – Vlachovice – Sklené – Fryšava pod Žákovou Horou – Kadov – Medlov – Tři Studně – Nové Město na Moravě – Hotel SKI	36,8
Rovné – Domanínský rybník – Bohuňov - Rovné	17
Domanínský rybník – Rozsochy – Zvole – Blažkov – Zvole – Rozsochy – Domanínský rybník	29
Lísek – Míchov – Ski areál Nový Jimramov – Zubří – Hotel Skalský dvůr	32
Bystřice nad Pernštejnem – Domanín – Domanínský rybník – Bystřice nad Pernštejnem	14
Běžecký okruh Svrateckou vodohospodářskou naučnou stezkou: Dalečín – Vír	9
Dalečín – Míchov – Ski areál Nový Jimramov – Míchov – Dalečín	20
Bystřice nad Pernštejnem – Domanín – Bohuňov – Zubří – Rovné – Domanínský rybník – Bystřice nad Pernštejnem	28
Bystřice nad Pernštejnem – Domanín – Vítochov – Dalečín – Míchov – Lísek – Domanín – Bystřice nad Pernštejnem	31
Bystřice nad Pernštejnem – Domanín – Rovné – Zubří – Rovné – Bystřice nad Pernštejnem	27
Bystřice nad Pernštejnem – Domanín – Vítochov – Ski areál Dalečín – Míchov – Lísek – Domanínský rybník – Bystřice nad Pernštejnem	51

Zdroj: <http://info.bystricenp.cz>, <http://www.nmm.eu/vylety/trasy-pro-lyzare>

MAS Zubří země má nejenom bohatou tradici v oblasti zimních sportů, ale lze na jejím území navštívit i vysoký počet kulturních a historických památek a zúčastnit se řady kulturních programů. V regionu se nachází tři galerie a dvě muzea.

Tab. 29 Seznam galerií a muzeí na území MAS Zubří země

Galerie/muzeum	Název/umístění
Galerie	Na Bahnech/Vír
	Horácká galerie/Nové Město na Moravě
Muzea	Horácké muzeum/Nové Město na Moravě
	Městské muzeum/Bystřice nad Pernštejnem

Zdroj: www.dedictvivysociny.cz

Z kulturních zajímavostí a unikátů umístěných na území MAS lze zmínit například Westernové městečko Šiklův Mlýn v obci Zvole, Sochy Michala Olšiaka na Novoměstsku, Vírský mlýnek v obci Vír, nebo Vlčí kámen v obci Lísek, jež značí, že právě zde byl zabit poslední vlk v Kraji Vysočina.

Na území MAS Zubří země se nacházejí památky církevní, fortifikační, památky lidové a městské architektury přes technické památky až po památky přírodního charakteru. Vybrané církevní památky viz tabulce níže.

Tab. 30 Vybrané církevní památky v MAS Zubří země

Vybrané církevní památky	Umístění
Evangelická fara	Jimramov, Nové Město na Moravě
Evangelický kostel	Nové Město na Moravě, Rovečné, Blažkov
Kaple svaté Anny	Bystřice nad Pernštejnem
Kostel Archanděla Michaela	Vítochov
Kostel narození Panny Marie	Jimramov
Kostel svatého Bartoloměje	Bobrůvka
Kostel svaté Kunhuty	Nové Město na Moravě
Kostel svatého Šimona a Judy	Strážek
Kostel svatého Václava	Zvole
Kostel svatého Petra a Pavla	Horní Bobrová
Kostel svatého Bartoloměje	Rozsochy
Kostel svatého Petra a Pavla	Štěpánov nad Svratkou
Kostel svatého Václava	Dolní Čepí
Kostel svatého Michaela	Vítochov
Zvonice	Javorek
Kaple Nejsvětější Trojice Švařec	Koroužné

Zdroj: www.dedictvivysociny.cz

Z fortifikačních památek lze zmínit například Zámek Jimramov, Zámek Radešín, zříceninu hradu Aueršperka u Bystřice nad Pernštejnem, zříceninu hradu Dalečín v Dalečíně, zříceninu hradu Mitrov u Strážku, zříceninu hradu Pyšolec u Víru, zříceninu hradu Štarkov u Nového Jimramova, zříceninu hradu Zubštejn u Bystřice nad Pernštejnem, nebo hrad Pernštejn. Z dalších historických památek se na území nachází například historické dřevěné mosty v obci Černvín a Pernštejn, mramorový pomník obětem války v obci Nedvědice, či například krytá dřevěná lávka Švařec přes řeku Svratku v obci Koroužné.

Téměř ve všech obcích na území MAS lze nalézt stopy lidové a městské architektury. K památkám městské architektury patří například radnice v Jimramově, stará pošta v Horní Bobrové, Penzion Sykovec ve Třech Studních, plicní sanatorium Buchtův kopec v Daňkovicích, které v roce 2011 ukončilo svoji zdravotnickou činnost, či například stará škola v Jimramově. Mezi památky lidové architektury přísluší například rychta v obci Javorek, rychta v obci Maršovice, roubená stodola v obci Kadov a další. Celkovou architekturu dokreslují i části architektury se sochařskou výzdobou. Z těch významnějších lze zmínit památky jako například hrobka Belcrediů v obci Jimramov, kašna se sochami sv. Cyrila a Metoděje v Bystřici nad Pernštejnem, kašna se sochou sv. Anny a kašna se sochou Vratislava z Pernštejna, obě umístěny v Novém Městě na Moravě, sloup se sochou Panny Marie v Bystřici nad Pernštejnem, smírčí kámen Věcov, socha Raněný v Novém Městě na Moravě, socha sv. Jana Nepomuckého v Jimramově, sousoší Piety Bystřice nad Pernštejnem, sousoší Pohřeb v Karpatech v Novém Městě na Moravě atd.

Celkovou kulturní vybavenost území dokreslují i technické památky, k nimž náleží například Vodní mlýn Bílkův v Horní Bobrové, vodní mlýn v obci Kadov, vodní mlýn v Petrovicích, vodní nádrž v obci Vír, tírna Inu v Jimramově či vápenka v Jimramově. Stejně jako zřízení CHKO Žďárské vrchy zasahující i do území MAS, které omezuje lidskou činnost, zajišťuje uchování přírodní krajiny pro další generace a zamezuje degradaci jejího přírodního rázu, bylo nutno vybudovat i památkové zóny a chráněná území kulturních architektonických památek. Mezi tato území patří městská památková zóna Jimramov, městská památková zóna Nové Město na Moravě, vesnická památková zóna Ubušínek a zámecký park Dolní Rožínka.

K bohatému kulturnímu životu na území MAS Zubří země náleží i široká nabídka kulturních akcí, které nabízí převážná většina obcí. Mezi nejnavštěvovanější kulturní akce patří Slavnosti Pernštejnského panství, které se každoročně konají na začátku léta v Nedvědici.

Z uskutečněného dotazníkového šetření však vyplývá, že například obce Horní Rožínka, Mirošov, Rovečné, Skorotice, Strachujov či Věstín nenabízí žádný kulturní program.

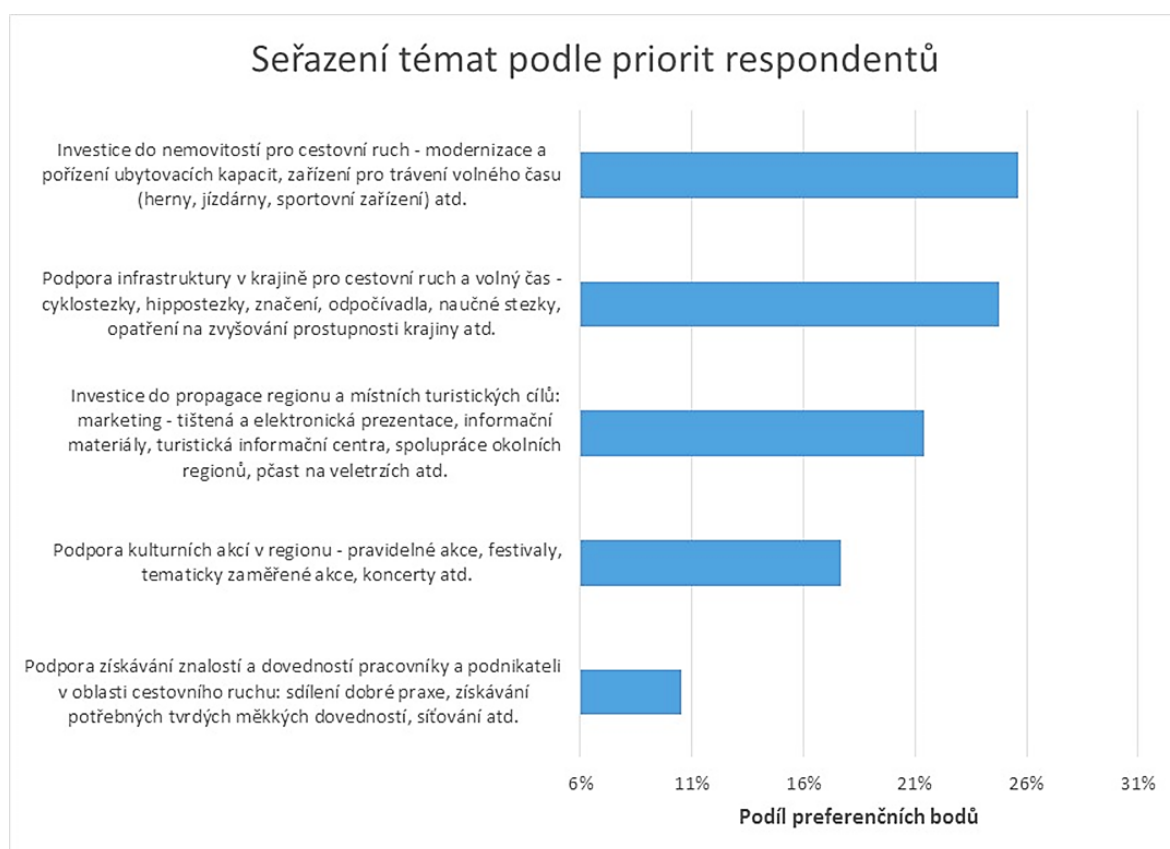
K realizovaným kulturním akcím patří například hasičské plesy, maškarní plesy či karnevaly, jako například: ples SDH Blažkov, hasičský ples v Bobruvce, hasičský ples v Bohuňově, hasičský ples ve Strážku, ples v Bystřici nad Pernštejnem, hasičský ples s tombolou v Křídlech, hasičský ples v Lísku, ples TJ Nová Ves, maškarní ples a dětský maškarní ples v Nové Vsi u Nového Města na Moravě, hasičský ples v Nyklovicích, obecní ples a ples SDH v Písečném, plesy v Radešínské Svatce, „Mexický ples“ v Řečici, ples SDH v Sulkovci, Myslivecký ples a maškarní ples v Štěpánově nad Svatkou, ples v Unčíně, tradiční hasičský bál ve Velkých Janovicích, sousedský bál v Ubušínku a sousedský bál ve Ždánicích. Pro děti to je dále dětský karneval v Bohuňově, Dětský karneval s maskami a soutěžemi v Křídlech, Dětský karneval na Kuklíku, dětský karneval v Nyklovicích, dětský karneval ve Strážku, dětské karnevaly v Písečném, dětský karneval v Radešínské Svatce, dětský karneval v Radňovicích či dětský karneval v Sejřku nebo dětský karneval v Sulkovci.

Z kulturních akcí pro děti je na území MAS každoročně pořádán Dětský den například v obcích Blažkově, Bohuňově, Bystřici nad Pernštejnem, Jimramově, Nedvědicí, Rozsochách, Strážku, Sulkovci a Unčíně. Z dalších akcí to je například Bystřicko čte dětem, čtení dětem v Sulkovci, čtení dětem v Blažkově či například Pohádkový les v Domaníně, Mikulášská merenda v Jimramově, Mikulášská besídka v Koroužném, dětská diskotéka v Lísku, pohádkový les pro děti v Nové Vsi u Nového Města na Moravě, dětské odpoledne v červenci a srpnu v Radňovicích či Mikuláš v Unčíně.

V menší míře jsou na území MAS Zubří země konány festivaly, jako například Festival 13 měst Centus Moravie a Festival Bystřické léto v Bystřici nad Pernštejnem, Tolenstein Fest – hudební koncert či Zastávka Dalečín – hudební koncert v Dalečíně, Festival „Otevřeno“ v Jimramově, či Festival Křídla v Křídlech nebo divadelní festival Vířský vánek v obci Víř. Z kulturních akcí, které ctí dlouholeté obecní tradice, lze zmínit hody, které jsou pořádány například v Bystřici nad Pernštejnem, Černvíru, Křídlech, Lísku, Písečném, Rozsochách, Rožné, Štěpánově nad Svatkou, Vířu a Zubří, dále konání ostatků nap. v Meziboří a Stříteži.

2.1.5.2. Názory a potřeby místních podnikatelů v cestovním ruchu

Možnosti rozvoje cestovního ruchu na území MAS Zubří země byly při přípravě strategie konzultovány s provozovateli ubytovacích zařízení a dalších služeb pro návštěvníky regionu. Podle jejich názoru existují dvě hlavní priority pro místního pro rozvoj cestovního ruchu - viz obrázek níže. Jednak je to modernizace stávajících ubytovacích kapacit a zařízení pro trávení volného času (jízďárny, sportovní zařízení apod.), jednak podpora infrastruktury v krajině pro cestovní ruch a volný čas (cyklostezky, hipostežky, značení apod.). Za nezanedbatelné aktivity považují také investice do propagace regionu.

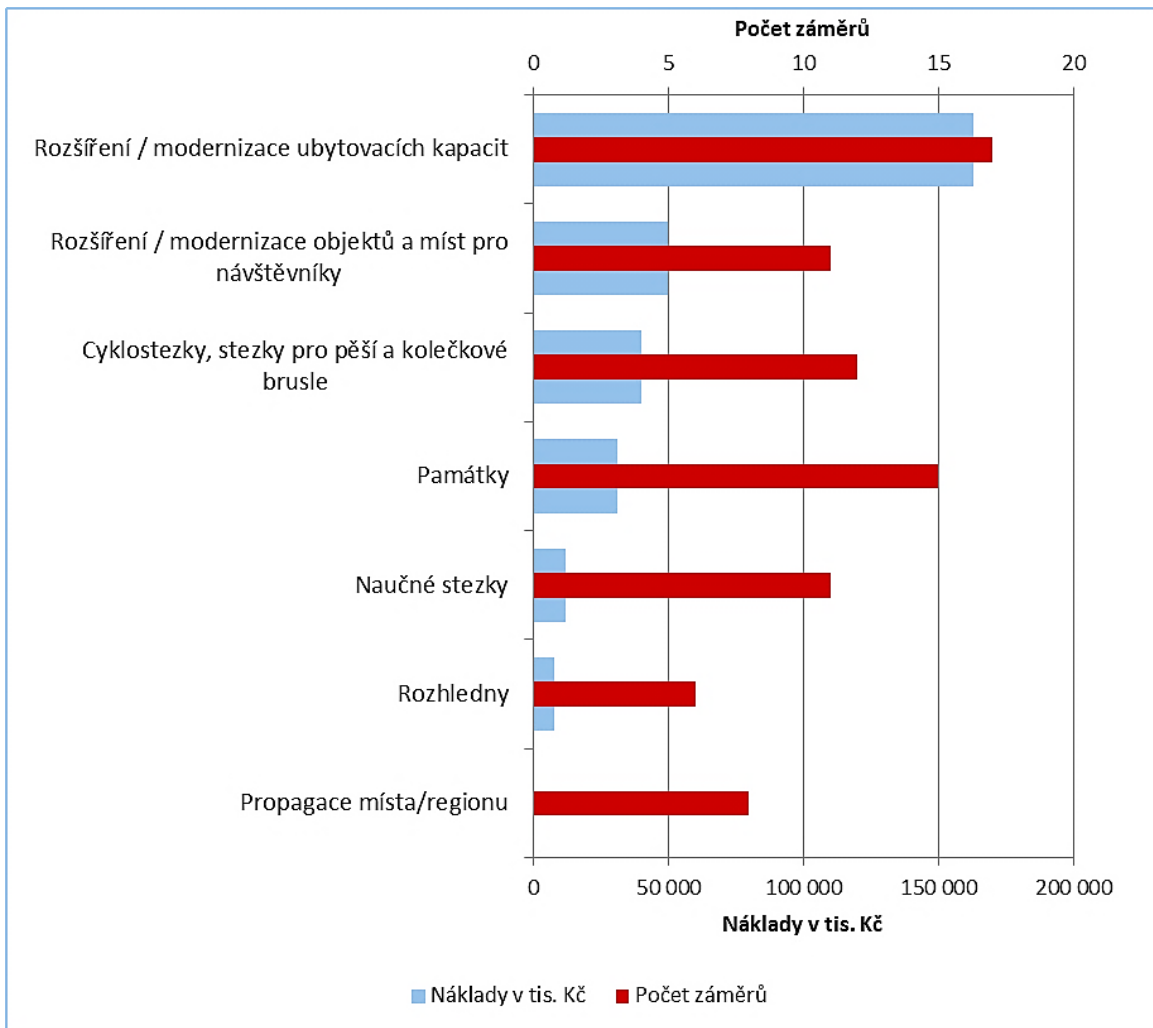


Obr. 61 Prioritní rozvojové oblasti podle názoru podnikatelů v cestovním ruchu na území MAS Zubří země, zdroj: Konzultace MAS Zubří země s podnikateli cestovním ruchu v regionu 2014

Mezi další podněty ze strany podnikatelů v cestovním ruchu patří názory, že mají-li být na podporu cestovního ruchu používány veřejné zdroje, měly by být používány spíše na zvyšování standardu stávajících ubytovacích kapacit (které jsou z hlediska poptávky více než dostačující), než na stále budování nových kapacit. Další podněty na zlepšení se týkají propagace – bylo by vhodné sjednotit nyní velké množství různých propagačních materiálů k regionu a jeho jednotlivým turistickým atraktivitám.

2.1.5.3. Investiční potřeby subjektů v oblasti cestovního ruchu

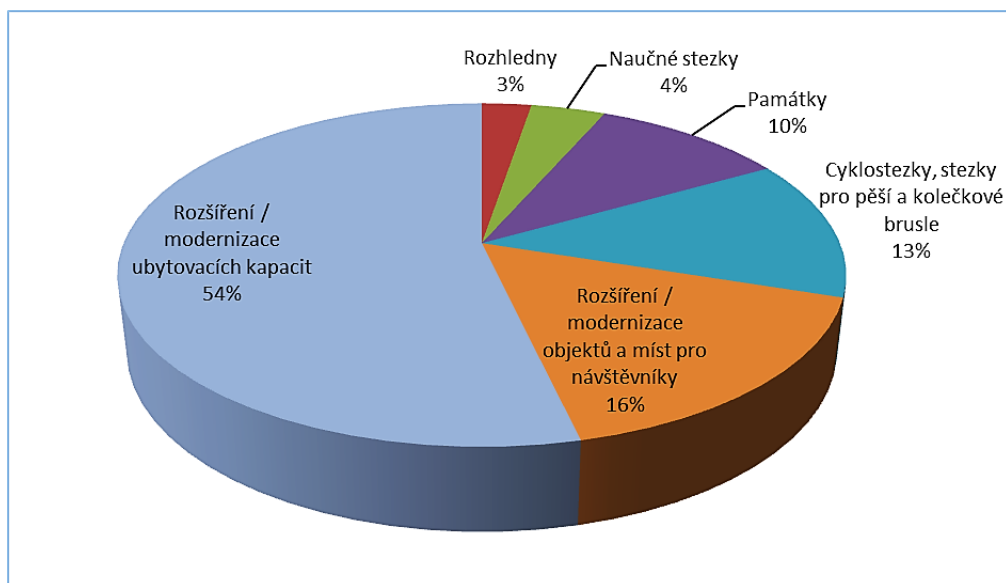
Při přípravě strategie bylo dále provedeno šetření mezi zástupci soukromého, neziskového i veřejného sektoru zaměřené na plánované investiční potřeby těchto subjektů v oblasti rozvoje cestovního ruchu v letech 2014 - 2020. Výsledky tohoto šetření jsou uvedeny na obrázcích níže.



Obr. 62 Počet a finanční náročnost zjištěných projektů v oblasti rozvoje cestovního ruchu, zdroj: Vlastní průzkum MAS Zubří země, 2014

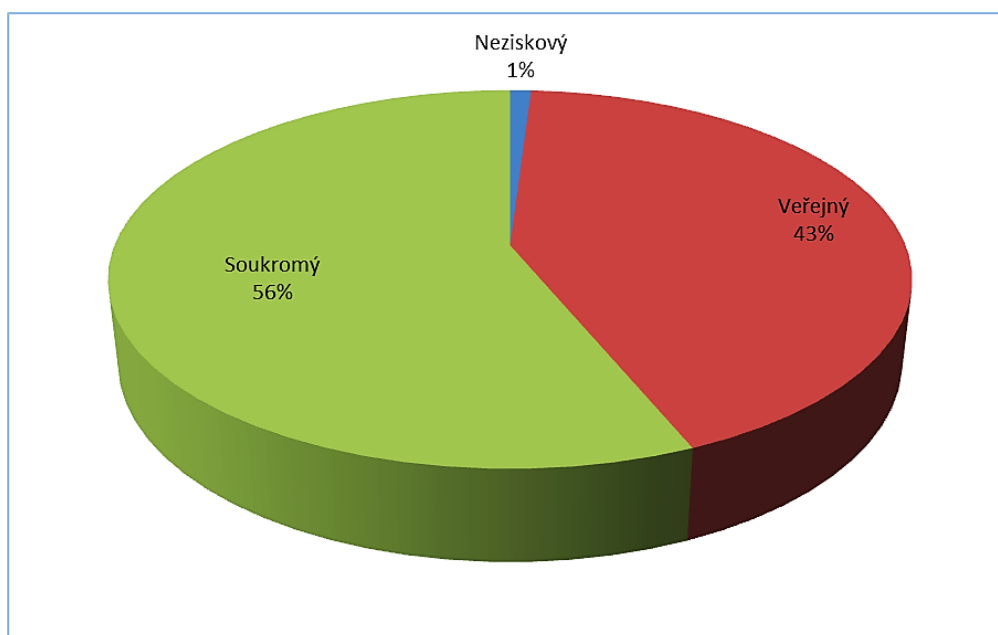
Zjištěným investičním potřebám v oblasti cestovního ruchu jednoznačně dominuje rozšiřování a modernizace ubytovacích kapacit v regionu. Jen identifikované záměry pro roky 2014 – 2020 v této oblasti dosahují očekávaného rozpočtu více než 150 mil. Kč. To je třikrát více než druhá investičně nejnáročnější oblast, kterou je rozšiřování a modernizace míst pro návštěvníky (např. skanzeny, wellness, hipocentrum, hvězdárna apod.). Mezi další investičně

významná plánovaná opatření patří budování cyklostezek, stezek pro kolečkové brusle, naučných stezek apod.



Obr. 63 Finanční náročnost jednotlivých typů projektů v oblasti rozvoje cestovního ruchu (celkový objem zjištěných investic 304 mil. Kč), zdroj: Vlastní průzkum MAS Zubří země, 2014

Z grafu (viz obr. 64) dále vyplývá, že nejvýznamnějšími nositeli připravovaných projektových záměrů v oblasti cestovního ruchu jsou podnikatelé. Velmi významný podíl připadá také na veřejný sektor (především obce a jejich svazky), zatímco záměry neziskových organizací nemají z finančního pohledu významný podíl.



Obr. 64 Sektory, do kterých patří nositelé projektů v oblasti rozvoje cestovního ruchu – rozdělení podle plánované finanční náročnosti projektů, zdroj: Vlastní průzkum MAS Zubří země, 2014

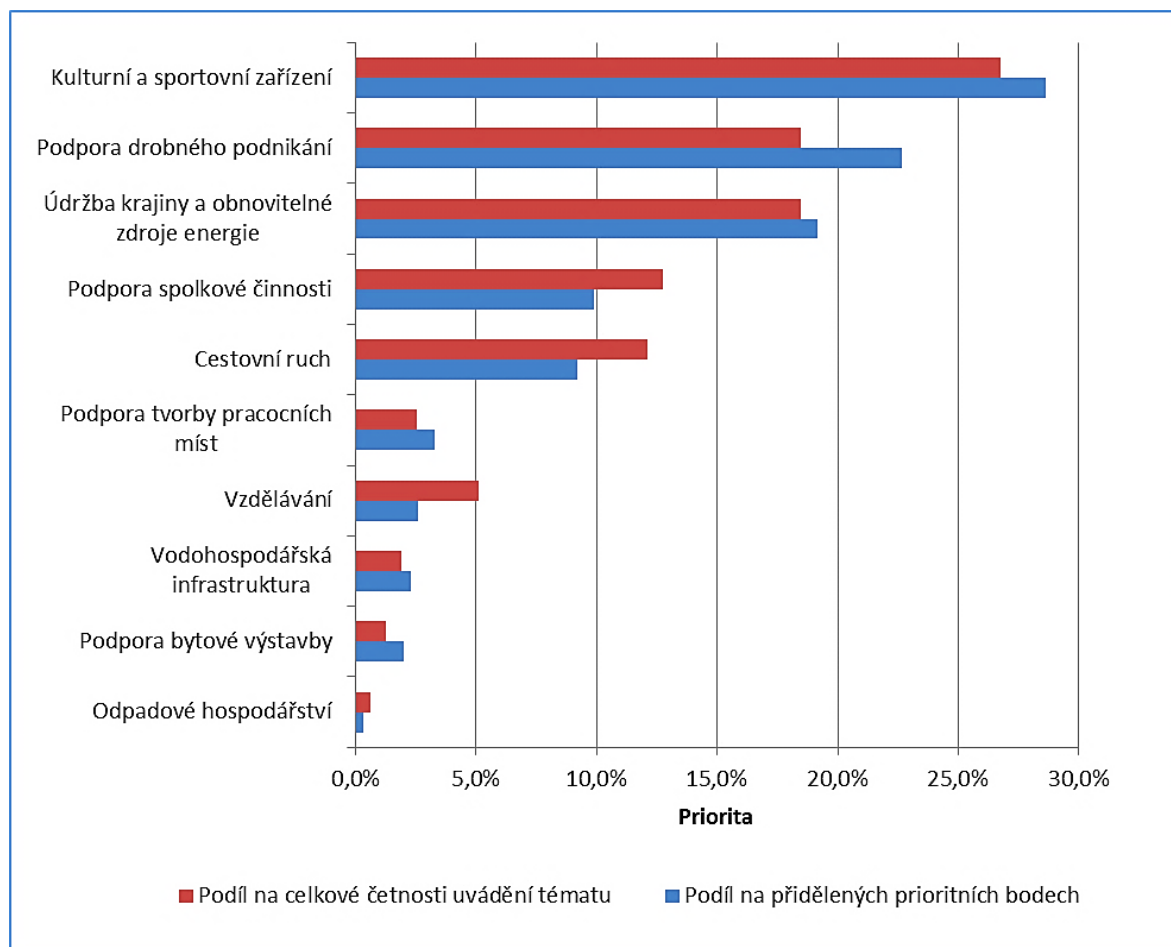
2.2. Souhrnná zjišťování názorů na problémy a potřeby území

V této kapitole jsou uvedeny závěry tzv. souhrnných šetření a projednávání integrované strategie území. Tyto šetření nebyla zaměřená na konkrétní (např. oborový) okruh témat, ale na celou šíři rozvojové problematiky území. Proto jsou uváděna ve speciální kapitole a rozdělena podle jednotlivých šetření, která proběhla v rámci komunitního projednávání Integrované strategie území MAS Zubří země. Nejprve budou prezentovány závěry z dotazování starostů regionu a následně výsledky dotazníkového šetření mezi občany. Za průřezové šetření lze považovat také prezenční komunitní projednávání strategie – výsledky z nich jsou však uváděny výše u příslušných tematických oblastí.

2.2.1. Potřeby regionu podle názoru starostů a rozvojové plány obcí

Hlavním cílem šetření mezi starosty obcí na území bylo zjištění jejich názorů na pořadí rozvojových priorit obcí a obecně celého území. Při šetření byly dále zjišťovány rozvojové potřeby obcí znázorněné v předchozí kapitole po jednotlivých tematických oblastech. Starostové při šetření zodpovídali dvě hlavní otázky: jednak přiřazovali prioritní body předem stanoveným tématům (s možností doplnění tématu vlastního), jednak formou odpovědi na otevřenou otázku formulovali, co má být v následujících letech primárním tématem k řešení v oblasti rozvoje regionu. Výsledky pro obě otázky jsou uvedeny níže.

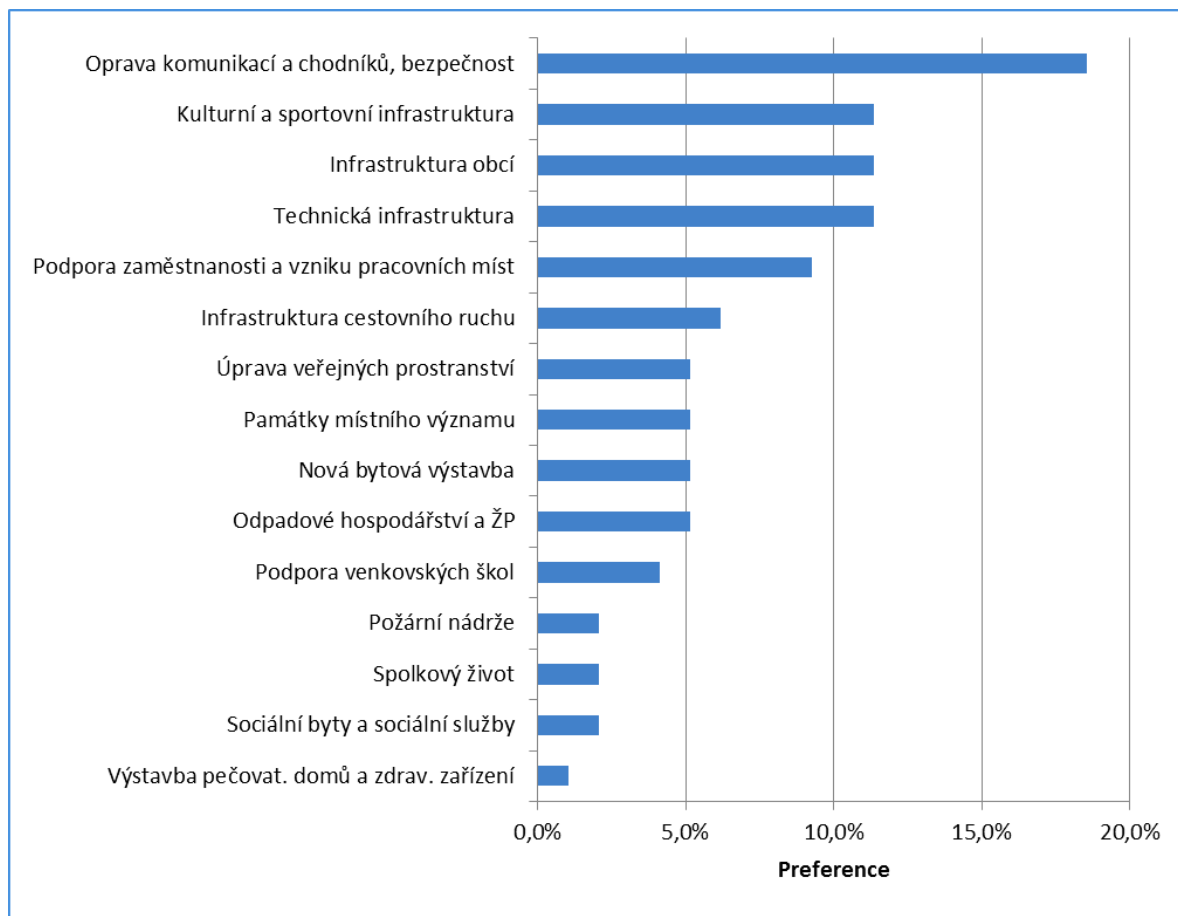
Následující graf znázorňuje výsledek prioritizace rozvojových témat ze strany starostů, která vzešla z bodování předem daných témat a možnosti přidat téma vlastní. V grafu je znázorněn jak podíl daného tématu na celkové četnosti uvádění tématu (kolikrát byla tématu přidělována priorita), tak podíl daného tématu na celkových přidělených bodech. Z grafu je patrné, že v této prioritizaci jednoznačně vítězí investice do infrastruktury pro volný čas – do hřišť, sportovišť, kulturních domů apod. Na druhé a třetí místo se s podobnou prioritou dostala témata podpory malých a středních podnikatelů a investice do údržby krajiny. Na dalších místech starostové umisťují důležitost podpory spolkové činnosti a cestovního ruchu v regionu.



Obr. 65 Priority přiřazené rozvojovým tématům na základě názorů starostů MAS Zubří země – výběr z předem daných témat a možnost doplnit vlastní, zdroj: Vlastní průzkum MAS Zubří země mezi starosty území, 2014

Další pohled na rozvojové priority obcí vyplývá z otevřené otázky na připomínky starostů k tématům Integrované strategie území. Starostové se shodují, že vrcholovým cílem strategie by měl být **udržitelný rozvoj obcí a kvalita života jejich obyvatel**. Hlasování starostů pro konkrétní témata na základě otevřené otázky (podle četnosti výskytu v odpovědích) je znázorněno v níže uvedeném grafu. Z něj je patrné, že respondenti z řad starostů za nejvyšší prioritu považují investice do kvality komunikací v regionu. Jde především o silnice, ale také o chodníky, cyklostezky a technická opatření zvyšující bezpečnost dopravy. Na dalších třech místech jsou prakticky stejně často uváděna tři témata z oblasti další infrastruktury – zázemí pro kulturní a sportovní volnočasové aktivity, infrastruktura obcí (např. obecní úřady) a technická infrastruktura (kanalizace, ČOV, veřejné osvětlení atd.). Všechny tyto čtyři nejvyšší priority směřují investiční prostředky do hmotných / materiálních aktiv, která jsou starosty považována za základ pro další ekonomický rozvoj regionu a pro jeho atraktivitu z hlediska bydlení. Na dalším místě starostové zdůrazňují nutnost řešení vysoké

nezaměstnanosti v regionu a nedostatku pracovních míst. Relativně často byla zmiňována také potřeba zlepšování infrastruktury pro rozvoj cestovního ruchu.

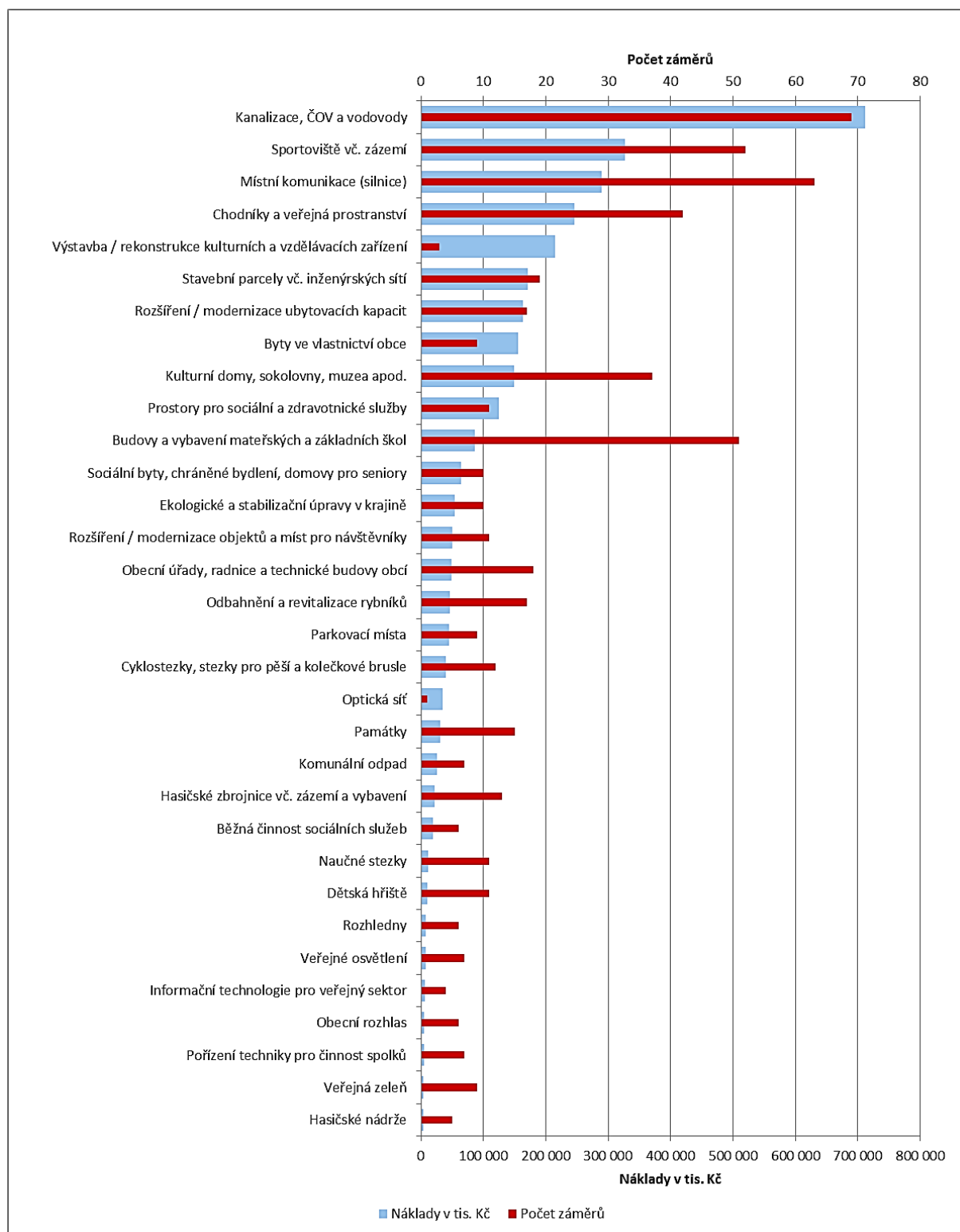


Obr. 66 Priority přiřazené rozvojovým tématům na základě názorů starostů MAS Zubří země – odpověď na otevřenou otázku, zdroj: Vlastní průzkum MAS Zubří země mezi starosty území, 2014

V rámci šetření mezi starosty na území MAS byly rozvojové potřeby zjišťovány také formou konkrétních rozvojových záměrů. Byl detailně zjišťován jednak typ rozvojových záměrů, jednak předpokládané investiční náklady na záměr. Ne ke všem záměrům byly investiční náklady známy. Výsledky šetření zaměřeného na jednotlivé rozvojové záměry jsou uvedeny a komentovány v příslušných tematických kapitolách analýzy této strategie. Kromě toho jsou však také uvedeny souhrnně na jednom grafu, viz obr. 64 (do celkové výše zjištěných rozpočtů 3,5 mil. Kč).

Z grafu je patrné, že co do počtu investic i jejich celkového odhadovaného finančního objemu jsou na prvním místě jednoznačně budování kanalizací a ČOV (méně často i vodovodů). Pouze objem zjištěných investic dosahuje cca 700 mil. Kč a cca 70 projektů. Na druhém místě z hlediska rozpočtů jsou mezi záměry obcí sportoviště a jejich zázemí (cca 300 mil. Kč a více

než 50 projektů. Z hlediska počtu projektů jsou na druhém místě investice do oprav a budování místních komunikací.



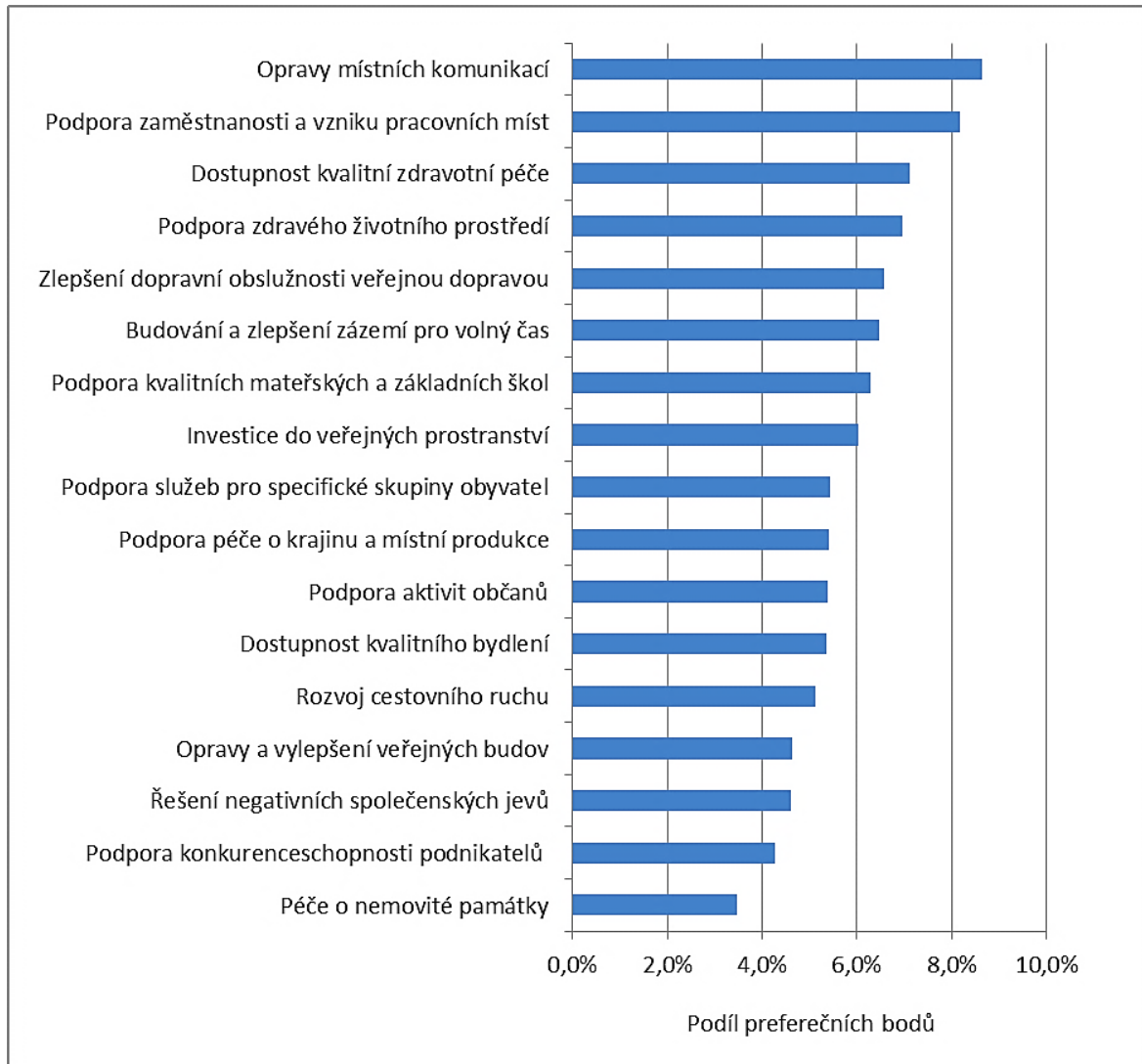
Obr. 67 Počet a finanční náročnost projektů obcí v oblasti infrastruktury, zdroj: Vlastní průzkum MAS Zubří země, 2014

Na dalších místech se mezi zvažovanými projektovými záměry obcí objevují investice do chodníků a veřejných prostranství, zasíťování stavebních parcel, kulturních domů, bydlení, škol atd. Tyto investice již mají celkové náklady zpravidla v řádech jednotek milionů Kč.

2.2.2. Potřeby regionu podle názoru občanů

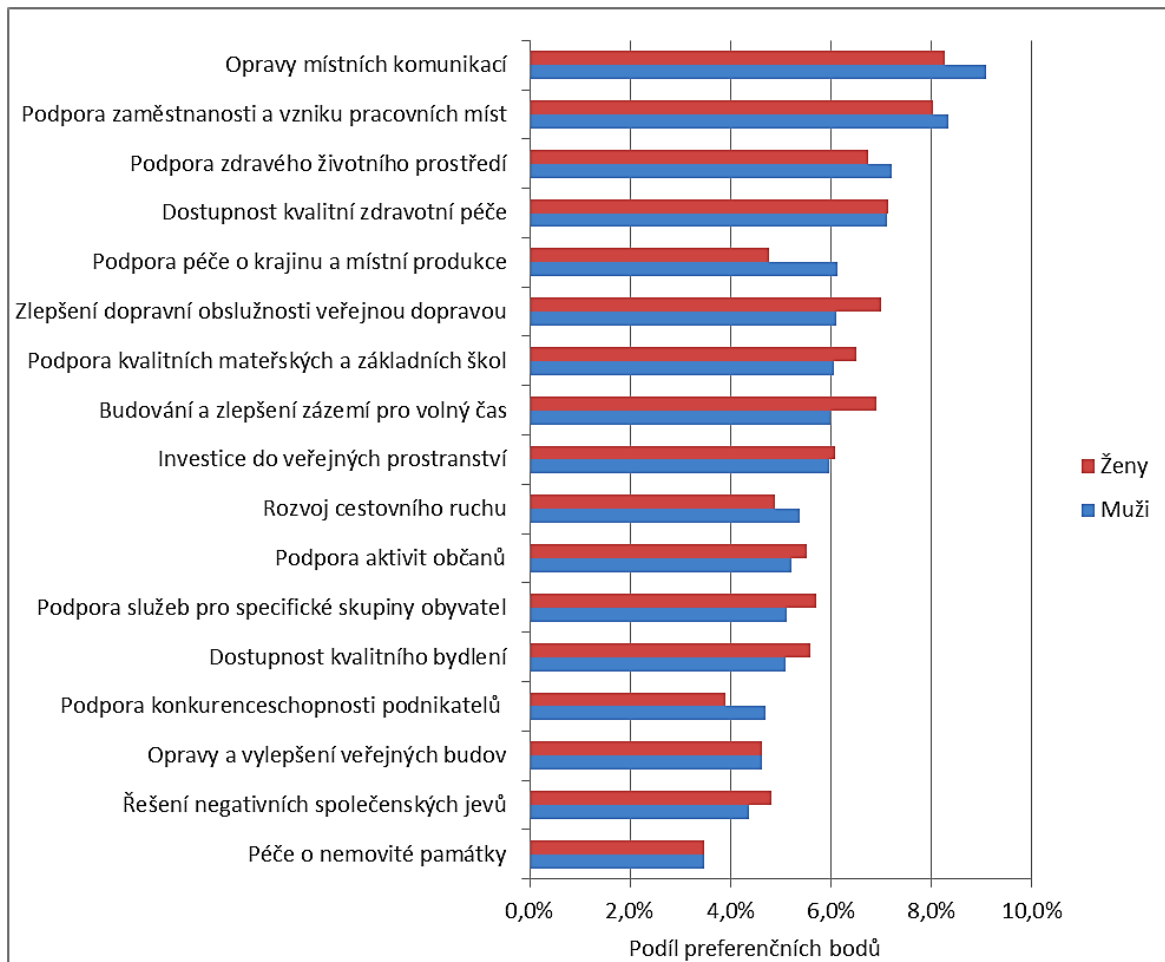
Součástí dotazníku pro občany byla prioritizace jednotlivých stanovených 17 rozvojových témat. Respondenti tato témata řadili od nejdůležitějšího k méně důležitému, přičemž bylo necháno na jejich rozhodnutí, kolik témat chtějí prioritizovat. Při závěrečném vyhodnocení ankety pro občany měly hlasy všech respondentů stejnou váhu nehledě na počet témat, která řadili. Celkové výsledky ankety jsou uvedeny v obr. 65. Z něj je zřejmé, že za nejpotřebnější investiční oblast občané považují jednoznačně technický stav místních komunikací, především silnic. Hned na druhém místě občané na území MAS Zubří země hlasovali pro podporu zaměstnanosti a vznik nových pracovních míst.

Na třetím místě z uvedených 17 témat občané dávají zlepšování dostupnosti kvalitní zdravotní péče. S podobnou prioritou vnímají investice do zdravého životního prostředí, zlepšování dopravní obslužnosti území veřejnou dopravou a investice do zázemí pro volný čas. Celkově z hlasování občanů vyplývá, že jejich priority jsou mezi uvedená témata relativně rovnoměrně rozložené – s výjimkou výrazné preference oprav místních komunikací a podpory zaměstnanosti na straně jedné a nízké preference péče o nemovité památky na straně druhé. Obecně pozitivní signál o společenské a bezpečnostní situaci v regionu dává skutečnost, že téma řešení negativních společenských jevů (kriminality, drogy, gamblerství apod.) se v anketě umístilo až na třetím místě od konce.



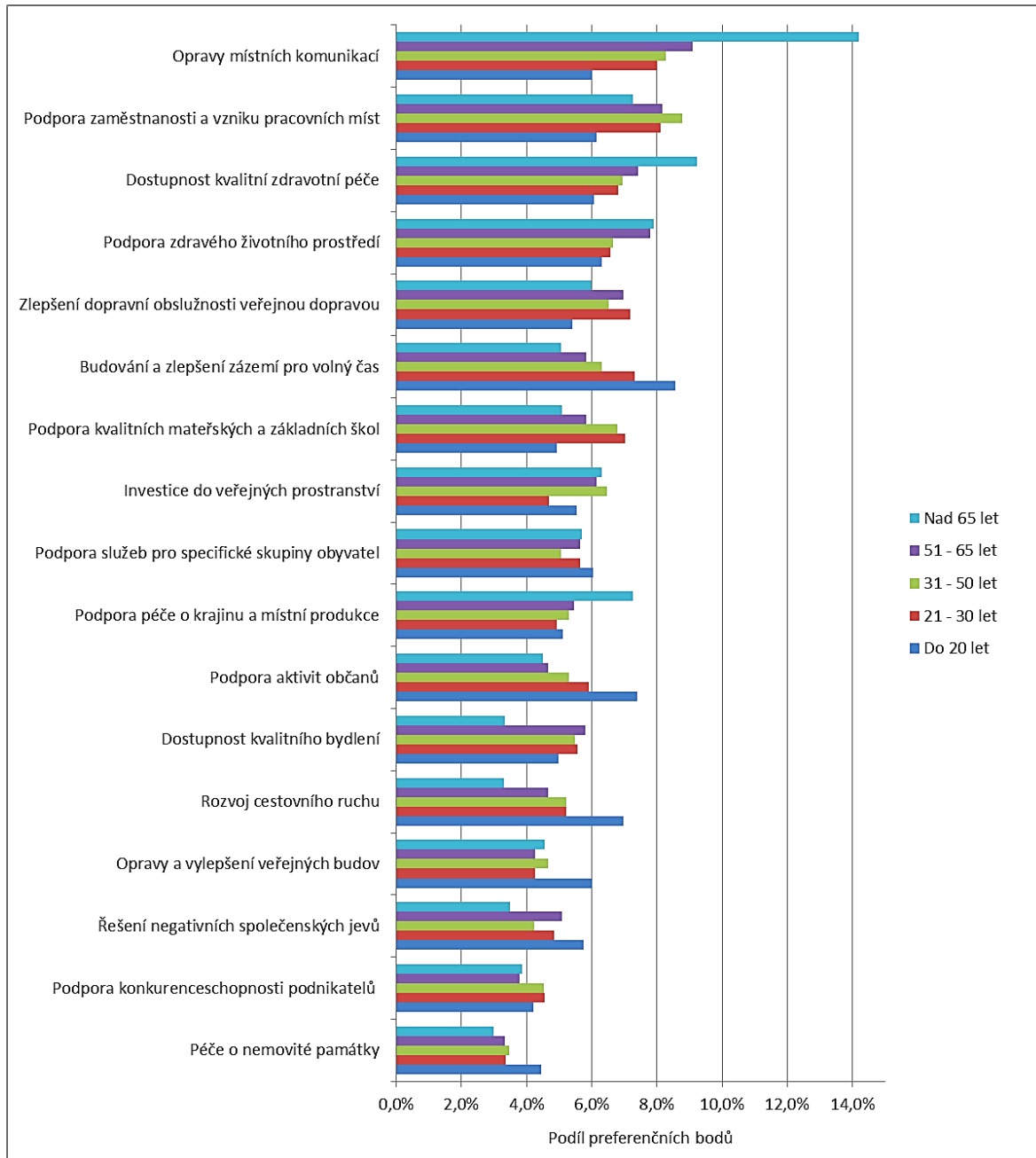
Obr. 68 Názory občanů MAS Zubří země na pořadí rozvojových priorit regionu MAS Zubří země – řazení daných rozvojových oblastí s možností přidat oblast vlastní, zdroj: Vlastní šetření MAS Zubří země mezi občany území, 2014

Další perspektivu na priority občanů poskytuje analýza odpovědí respondentů podle věku, pohlaví a místa bydliště uvedená na následujících grafech. Pokud jde o diferenciaci odpovědí dle pohlaví respondenta, rozdíly mezi názory mužů a žen nejsou výrazné a liší se jen mírně – viz obr. 69. Hlavní odlišnost spočívá ve skutečnosti, že muži více preferují opravy místních komunikací a podporu péče o krajinu a místní produkce či podporu konkurenceschopnosti podnikatelů, zatímco ženy přiřadily více preferenčních bodů (v porovnání s muži) zlepšování dopravní obslužnosti veřejnou dopravou, budování zázemí pro volný čas či podpoře kvalitních základních a mateřských škol. Tyto rozdíly mohou vyplývat mj. z odlišností mužské a ženské role v rodinách.



Obr. 69 Rozdíl mezi názory mužů a žen z území MAS Zubří země na rozvojové priority regionu – řazení daných rozvojových oblastí s možností přidat oblast vlastní, zdroj: Vlastní šetření MAS Zubří země mezi občany území, 2014

Mnohem větší rozdíly v preferencích rozvojových témat lze pozorovat mezi jednotlivými věkovými skupinami – viz obr. 70. U některých témat totiž lze vyzorovat jejich rostoucí preferenci s přibývajícím věkem respondenta. Jde především o opravy místních komunikací, dostupnost kvalitní zdravotní péče, podpora zdravého životního prostředí či podpora péče o krajinu a zdravé místní produkce.



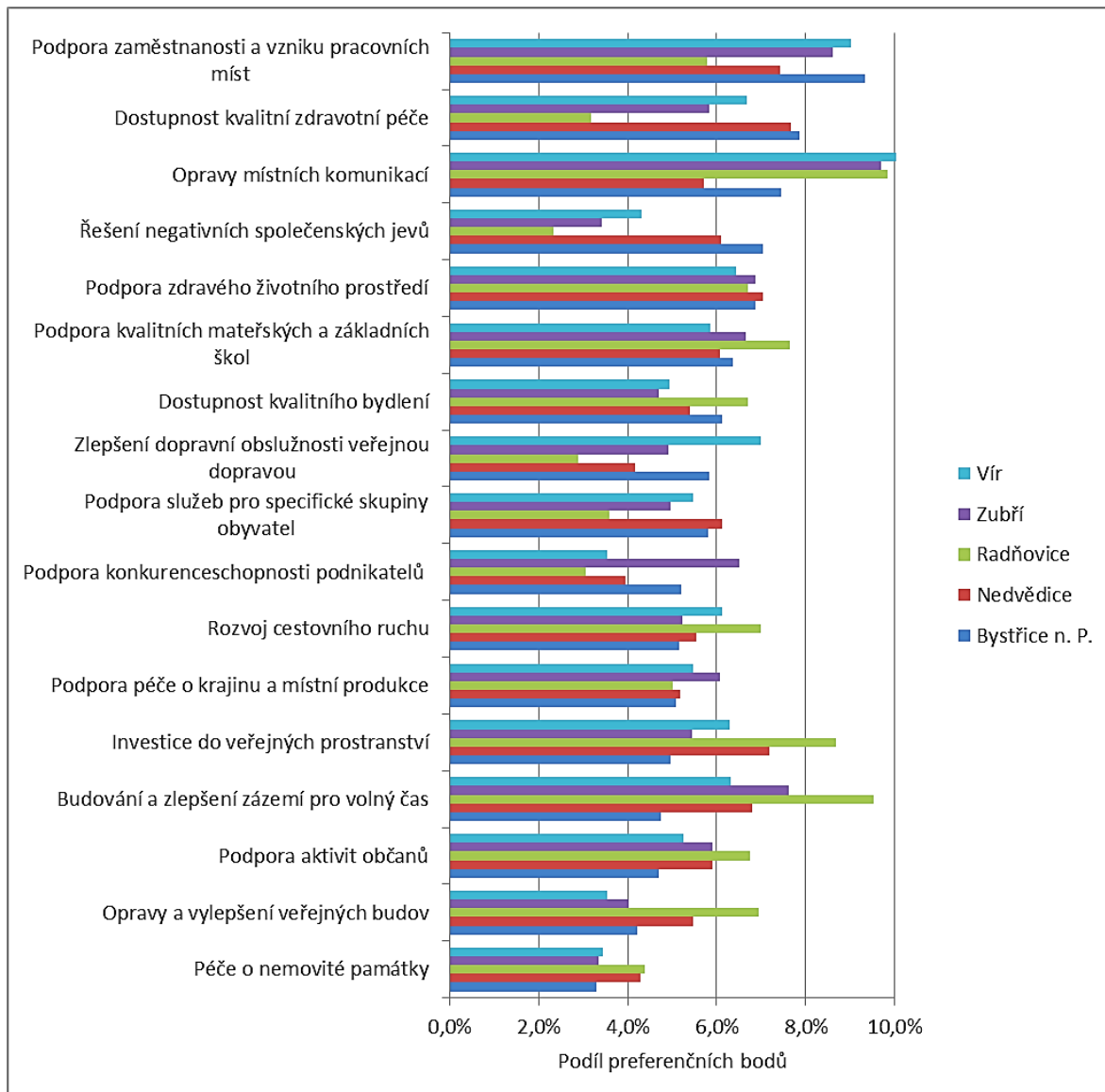
Obr. 70 Názory jednotlivých věkových skupin občanů MAS Zubří země na pořadí rozvojových priorit regionu – řazení daných rozvojových oblastí s možností přidat oblast vlastní, zdroj: Vlastní šetření MAS Zubří země mezi občany území, 2014

Na druhé straně byly identifikovány tři oblasti, které dostávají tím více preferenčních bodů, do čím mladší věkové skupiny patří respondent. Rozvojová témata preferovaná mladšími jsou: budování a zlepšování zázemí pro volný čas, podpora aktivit občanů, ale také rozvoj cestovního ruchu. Tyto rozdíly v generačním vnímání důležitosti rozvojových témat zřejmě plynou především z měnících se potřeb jednotlivých věkových skupin v průběhu života.

S tím koresponduje i skutečnost, že některá témata získávají nejvíce preferenčních bodů u „prostředních“ věkových skupin v produktivním věku – jde především o podporu

zaměstnanosti, obslužnosti veřejnou dopravou, dostupnosti bydlení, kvality škol a školek apod. Uvedené analýza preferencí podle názoru jednotlivých věkových skupin má význam pro plánování rozvoje regionu a to např. ve vztahu ke stárnutí populace na území nebo ve snaze obcí udržet v regionu mladé rodiny. Rozvojové preference jednotlivých skupin respondentů jsou na oddělených grafech znázorněny v příloze této strategie.

Na obr. 68 je dále znázorněno porovnání rozvojových preferencí občanů 5 obcí, ze které se podařilo získat nejvyšší počet vyplněných dotazníků. Z grafu vyplývá, že rozvojové preference občanů jednotlivých obcí se v některých tématech výrazně liší. Tématem s velkou variabilitou názorů na důležitost řešení jsou například řešení negativních společenských jevů, obslužnosti území veřejnou dopravou či dostupnost kvalitní zdravotní péče. Naopak některá témata vykazují podobně vysokou / nízkou preferenci ve všech sledovaných obcích – jde především témata související s hlavními kladnými hodnotami regionu jako je podpora zdravého životního prostředí, podpora aktivita občanů apod. Oddělené výsledky za jednotlivé uvedené obce jsou znázorněny graficky v příloze 10 této strategie.

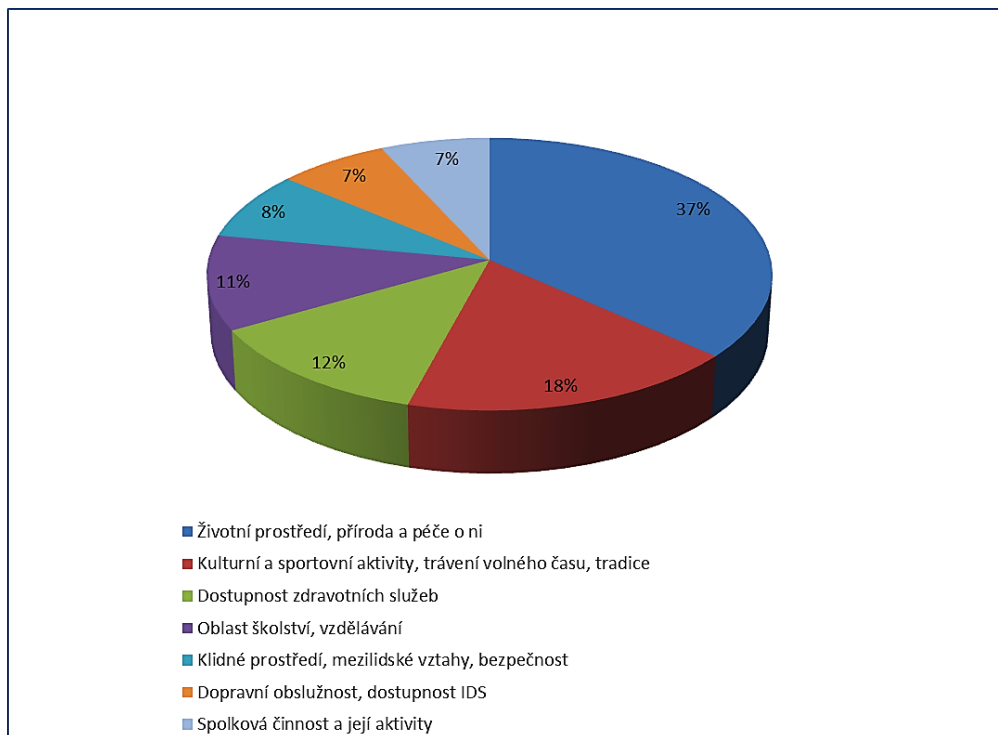


Obr. 71 Názory občanů vybraných obcí na území MAS Zubří země na pořadí rozvojových priorit regionu – řazení daných rozvojových oblastí s možností přidat oblast vlastní, zdroj: Vlastní šetření MAS Zubří země mezi občany území, 2014

Dotaz zaměřený na prioritizaci jednotlivých rozvojových oblastí byly v dotazníku doplněn několika otevřenými otázkami. Tyto otázky byly zaměřené na čtyři hlavní okruhy analogické ke struktuře SWOT analýzy: nejvíce oceňované skutečnosti na místě bydliště / regionu (silné stránky), nejvíce negativně vnímané skutečnosti (slabé stránky), nejdůležitější možnosti zvýšení kvality života (příležitosti) a největší rizika pro kvalitu života do budoucna (hrozby). Vyhodnocení odpovědí na tyto otázky je uvedeno v textu níže.

Z níže uvedeného obrázku je patrné, že občané na území MAS Zubří země si nejvíce cení přírody a kvality životního prostředí v regionu. Do této kategorie spadá téměř 40 % všech preferenčních hlasů. Na druhém místě s 18 % procenty respondenti oceňují dostupné možnosti trávení volného času – včetně kulturních a sportovních aktivit /akcí. Další téměř

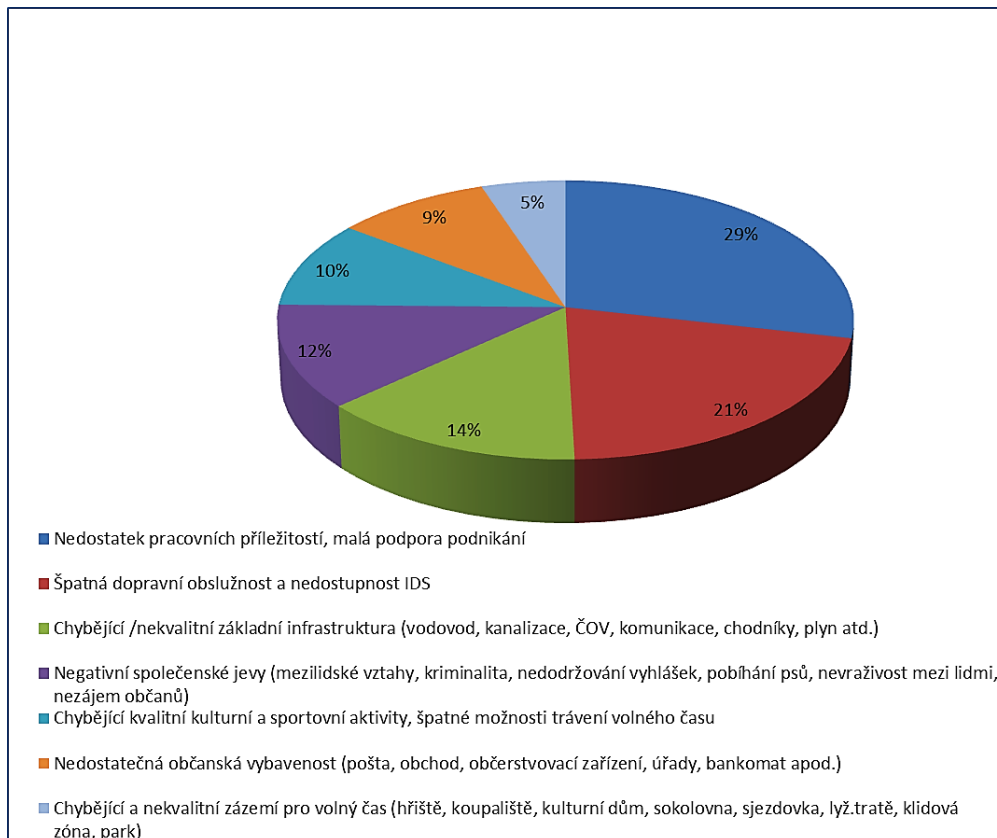
čtvrtina preferenčních hlasů oceňuje dostupnost zdravotních služeb (12 %), škol a příležitostí pro vzdělávání (11 %). Mezi další oceňované skutečnosti patří kvalita mezilidských vztahů, klid, bezpečí, dopravní dostupnost a nakonec také spolková činnosti a s ní související dění. Všechny tyto skutečnosti přispívají k většímu ztotožnění se občanů s místem bydliště i s širším územím regionu. Rozvojové cíle identifikované níže v této strategii jsou proto zaměřené mj. na ochranu a další rozvoj hodnot, které občané považují za největší pozitiva.



Obr. 72 Odpovědi občanů obcí na území MAS Zubří země na otázku „Čeho si nejvíce ceníte na místě, kde žijete?“

Další graf shrnuje názory občanů na největší negativa života na daném místě a v daném území. Z obrázku je patrné, že následující čtyři problémy obdržely více než 75 % všech hlasů v této oblasti:

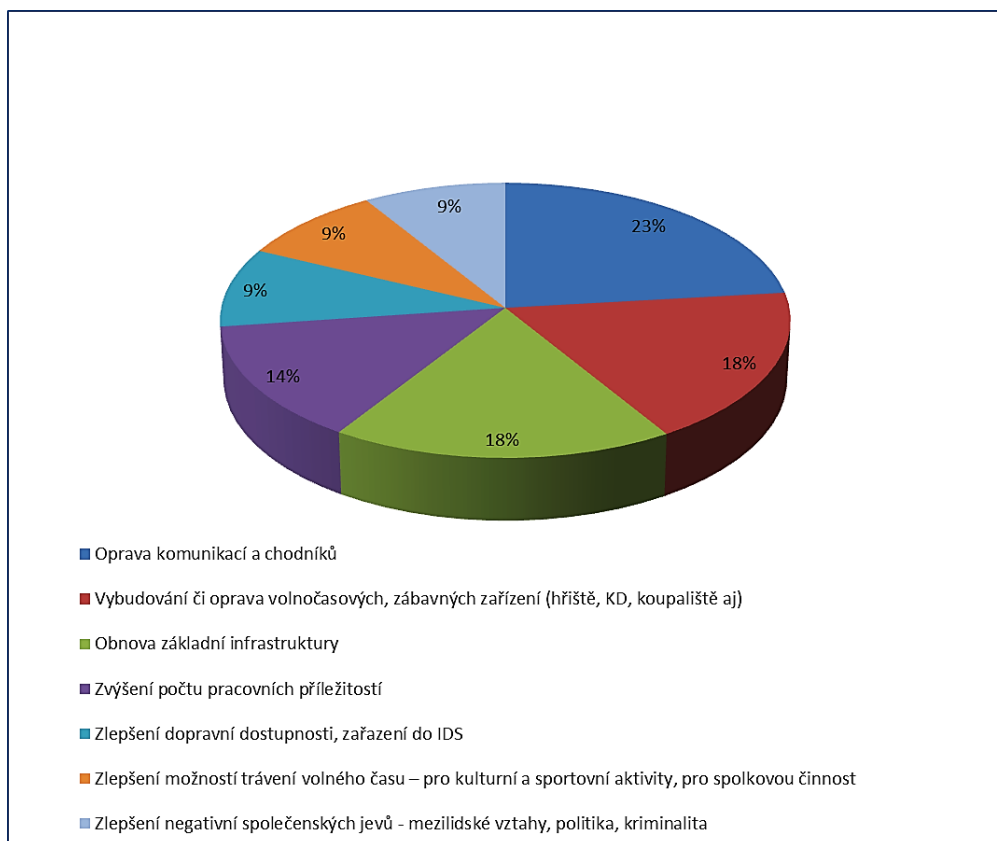
- Nedostatek pracovních příležitosti a malá podpora podnikání (29 %).
- Špatná dopravní obslužnost a nedostupnost integrovaného dopravního systému (21 %).
- Chybějící nebo nedostatečná infrastruktura – vodovody, kanalizace, silnice, apod. (14 %).
- Negativní společenské jevy – mezilidské vztahy, kriminality, nedodržování pravidel atd. (12 %).



Obr. 73 Odpovědi občanů obcí na území MAS Zubří země na otázku „Co se Vám na Vašem bydlišti nelíbí?“

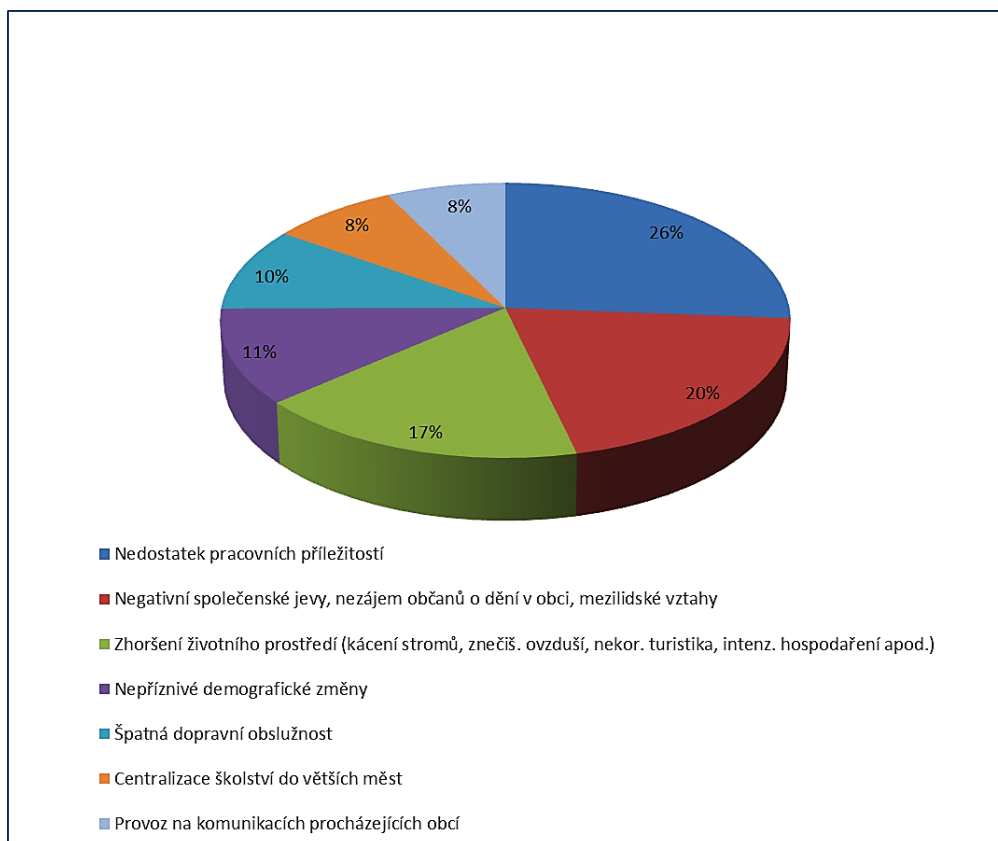
Mezi další často uváděná negativa patří nedostatek příležitostí pro volný čas, chybějící volnočasové zázemí či nedostatky v občanské vybavenosti. Všechna tato hlavní negativa regionu by měla být řešena prostřednictvím rozvojových cílů této strategie.

V dalším grafu jsou shrnuty názory občanů na hlavní opatření, která mohou do budoucna zvýšit kvalitu života na území. Stejně jako v předchozí otázce jsou i zde tři čtvrtiny přidělených bodů alokovány do 4 opatření – oprava komunikací a chodníků, investice do zázemí pro volnočasové aktivity, obnova základní infrastruktury (především inženýrské sítě) a zvýšení počtu pracovních příležitostí. Další uváděné oblasti se zaměřují na zlepšení veřejné dopravy, podporu volnočasových aktivit a řešení negativních společenských jevů (špatné mezilidské vztahy, kriminalita, negativa politiky atd.). Vzhledem k hlavnímu cíli této strategie, kterým je zvyšování kvality života na území MAS Zubří země, jde o klíčové podněty od občanů.



Obr. 74 Odpovědi občanů obcí na území MAS Zubří země na otázku „Co je v okolí Vašeho bydliště potřeba udělat, aby se Vám v něm lépe žilo?“, Zdroj: Dotazník MAS Zubří země pro občany, 2014

Poslední otevřená otázka pro občany zjišťovala názor na hlavní možná budoucí ohrožení kvality. Z výsledků shrnutých v níže uvedeném grafu je patrné, že jako jednoznačně největší hrozbu občané vnímají úbytek pracovních příležitostí a nárůst nezaměstnanosti (26 %). Druhou největší hrozbou podle vnímání občanů je zhoršování situace ve společnosti ve smyslu nárůstu kriminality a vandalismu, snižování zájmu o veřejné dění či obecně zhoršování mezilidských vztahů (20 %). Podobně významně vnímají občané riziko nepříznivých zásahů člověka do životního prostředí – kácení stromů, znečišťování ovzduší, negativní dopady ekonomických aktivit atd. (17 %). Mezi významná ohrožení respondenti zařadili také nepříznivý demografický vývoj (11 %), zhoršování dopravní obslužnosti (10 %), rušení škol v menších městech (8 %) a zhoršování negativních dopadů automobilové dopavy v sídlech (8 %).



Obr. 75 Odpovědi občanů obcí na území MAS Zubří země na otázku „Co podle Vás může v budoucnu zhoršit kvalitu života v místě, kde žijete?“ Zdroj: Dotazník MAS Zubří země pro občany, 2014

2.3. Financování identifikovaných problémů a potřeb z ESI fondů

Hlavní rozvojové potřeby území MAS Zubří země vplynuly z předchozích kapitol analytické části. Rozvojové problémy a z nich plynoucí potřeby regionu lze rozdělit do čtyř hlavních **problémových okruhů/prioritních oblastí**: ekonomika a hospodaření v krajině, podmínky pro život v obcích, veřejné služby a volný čas, cestovní ruch a kulturní dědictví. U jednotlivých prioritních oblastí jsou uvedeny **příklady dílčích problémových okruhů**:

1. **Ekonomika a hospodaření v krajině**: podpora vzniku a udržení pracovních míst, zvyšování konkurenceschopnosti místních podnikatelů, péče o vodní zdroje a ráz krajiny, ochrana životního prostředí, odpadové hospodářství.
 - *Zdroje z ESI fondů na řešení identifikovaných problémů a potřeb: OPPIK, IROP, OPZ, OPŽP, PRV*
 - *Financování z ESI fondů v rámci integrovaného nástroje (vazba na Akční plán):*
 - *IROP: 2.2 Vznik nových a rozvoj existujících podnikatelských aktivit v oblasti sociálního podnikání*
 - *OPZ: 2.3.1 Zvýšit zapojení lokálních aktérů do řešení problémů nezaměstnanosti a sociálního začleňování ve venkovských oblastech, Aktivita: Sladování rodinného a profesního života, Sociální podnikání*
 - *OPŽP: 4.3. Posílit přirozené funkce krajiny*
 - *PRV: M19 – Podpora pro místní rozvoj z iniciativy LEADER - 19.2.1 Podpora provádění operací v rámci strategie komunitně vedeného místního rozvoje*

2. **Podmínky pro život v obcích**: Veřejná prostranství, veřejná doprava, investice do dopravní infrastruktury dopravní infrastruktura, technická infrastruktura, moderní a energeticky efektivní veřejné budovy, podpora sektoru bydlení, bezpečnost, mezisektorová spolupráce.
 - *Zdroje z ESI fondů na řešení identifikovaných problémů a potřeb: OPŽP, IROP, PRV*
 - *Financování z ESI fondů v rámci integrovaného nástroje (vazba na Akční plán):*

- **IROP:** 1.2 Zvýšení podílu udržitelných forem dopravy, 1.3 Zvýšení připravenosti k řešení a řízení rizik a katastrof, 3.3 Podpora pořizování a uplatňování dokumentů územního rozvoje
 - **PRV:** M19 – Podpora pro místní rozvoj z iniciativy LEADER - 19.3.1 Příprava a provádění činností spolupráce místní akční skupiny
3. **Veřejné služby a volný čas:** vzdělávání, sociální služby, infrastruktura pro volný čas, podpora komunitního života v obcích, zdravotní péče, ostatní veřejné služby.
- **Zdroje z ESI fondů na řešení identifikovaných problémů a potřeb: IROP, OPZ**
 - **Financování z ESI fondů v rámci integrovaného nástroje (vazba na Akční plán):**
 - **IROP:** 2.1 Zvýšení kvality a dostupnosti služeb vedoucí k sociální inkluzi, 2.4 Zvýšení kvality a dostupnosti infrastruktury pro vzdělávání a celoživotní učení
 - **OPZ:** 2.3.1 Zvýšit zapojení lokálních aktérů do řešení problémů nezaměstnanosti a sociálního začleňování ve venkovských oblastech, *Aktivita: Podpora zaměstnanosti, Sociální služby a sociální začleňování*
4. **Cestovní ruch a kulturní dědictví:** propagace regionu, spolupráce v cestovním ruchu, ochrana památek a tradic, infrastruktura pro cestovní ruch, nabídka pro návštěvníky.
- **Zdroje z ESI fondů na řešení identifikovaných problémů a potřeb: žádné**
 - **Financování z ESI fondů v rámci integrovaného nástroje (vazba na Akční plán): žádné**

Z těchto závěrů přímo **vychází formulace strategických cílů** regionu ve třetí kapitole této strategie.

2.4. SWOT analýza

SWOT analýza je metoda celkového určení pozitivních a negativních stránek území MAS. Je tvořena formulací 4 částí:

- Strengths – silné stránky
- Weakness – slabé stránky
- Opportunities – příležitosti
- Threat – ohrožení

SWOT analýza vychází ze socio-ekonomické analýzy, z analýzy problémů a potřeb a komunitního projednávání potřeb území a je jedním z klíčových vstupů pro strategickou část.

V rámci aktualizace proběhlo shromažďování informací pro základní analýzu celého území z několika různých zdrojů:

- statistické údaje vztahující se k území MAS,
- řízené rozhovory se zástupci místní samosprávy, neziskových organizací a podnikatelů na schůzích pléna MAS,
- veřejná projednávání uspořádané v rámci přípravy strategie území,
- dotazníkové šetření pro obce, které slouží k upřesnění analýzy území a získání podnětů,
- dotazníkové šetření pro občany na území MAS,
- rozbor dalších studií, které byly pro jednotlivé územní mikroregiony zpracovány.

Řízené rozhovory (schůze byly vedeny zkušeným facilitátorem z MAS Rokytná, o.p.s.) byly zaměřeny na zjištění silných a slabých stránek, příležitostí a ohrožení. Tato SWOT analýza byla zaměřena na situace v jednotlivých obcích, či jejich správních území. Na základě četnosti odpovědí a na základě studia všech dalších zmíněných zdrojů byl připraven soubor, který byl dále na společných jednáních připomínkován a v rámci jednotlivých kategorií byly vyhodnocovány většinové a prioritní odpovědi. Kombinací prvků SWOT analýzy byly vygenerovány základní strategické cíle.

Strategické cíle

Strategické cíle představují ucelené tematicky uzavřené celky, které jsou podrobněji rozpracovány a byly stanoveny a vygenerovány z komunitních projednávání, jednotlivých dotazníkových šetření a zjišťování situace v jednotlivých obcích. Tyto cíle byly stanoveny mj. na základě níže uvedených SWOT analýz, ale v následujícím textu jsou uvedeny nad nimi, aby bylo zřejmé, kterých všech témat se uvedená SWOT analýza týká.

Ve svém souhrnu jsou strategické cíle směřovány k naplnění ucelené strategie rozvoje území MAS. Pro každý ze strategických cílů je stanoveno několik specifických cílů, k nimž jsou navržena konkrétní možná opatření pro jejich naplnění.

Strategický cíl 1: Ekonomická prosperita a udržitelné hospodaření v krajině

Specifický cíl 1.1.	Nově vzniklá pracovní místa a zvýšení zaměstnanosti
Specifický cíl 1.2.	Konkurenceschopný a rozvinutý podnikatelský sektor
Specifický cíl 1.3.	Konkurenceschopná zemědělská produkce a potravinářství
Specifický cíl 1.4.	Udržitelné hospodaření v lesích
Specifický cíl 1.5.	Kvalitní vodní zdroje a zachovalý krajinný ráz
Specifický cíl 1.6.	Chráněné ŽP a osvěta o něm
Specifický cíl 1.7.	Rozvinuté odpadové hospodářství

S – Silné stránky

- zdravá, nedotčená a zajímavá krajina → zachovalé životní prostředí,
- významné vodní zdroje,
- Žďárské vrchy – velká zásobárna podzemních vod
- existující zkušenosti se sociálním podnikáním na území MAS
- soběstačnost v zásobování pitnou vodou
- velká část území má statut velkoplošného chráněného území (přírodní park, CHKO),
- velké množství chráněných stromů a alejí

W – Slabé stránky

- vysoká nezaměstnanost a nízká adaptabilita pracovní síly,
- nedostatečný počet nově vytvářených pracovních míst
- podprůměrný podíl služeb na místní ekonomice
- rezervy ve sdílení znalostí a dobré praxe s jinými regiony
- špatná dostupnost investičního kapitálu pro podnikatele
- nedořešená problematika čištění odpadních vod (chybějící ČOV v některých obcích)

- tradiční zemědělská, lesnická a potravinářská výroba, velký podíl zemědělsky hospodařících subjektů,
- Novoměstsko je člen Národní sítě Zdravých měst ČR (od r. 2005),
- fungování MAS Zubří země a zkušenosti z minulých projektů spolupráce
- možnost využití integrovaných nástrojů pro podporu zaměstnanosti v následujících letech
- mírný pokles nezaměstnanosti mezi roky 2013 a 2014 a očekávaný další pokles v roce 2015
- Nedostatky ve druhovém složení lesních ekosystémů a jejich odolnosti vůči klimatickým změnám extrémním jevům (smrkové monokultury)
- dlouhodobé vylidňování venkovských obcí a vůbec trvalý úbytek obyvatelstva,
- nevyhovující napojení na vyšší silniční síť (dálnici D1),
- omezení hospodářských činností a cestovního ruchu na části území v důsledku limitů pásem hygienické ochrany vod a CHKO Žďárské vrchy,
- krajina lokálně poznamenána těžbou uranové rudy
- geografická poloha v zóně tzv. vnitřní periferie ČR
- staré ekologické zátěže,
- nedostatek zdrojů na stabilizační investice v krajině
- nedostatečná podpora malého a středního podnikání jako vhodného zdroje pracovních míst,
- nedořešené nakládání s komunálním odpadem (třídění odpadu, omezené kapacity úložiště odpadu),

O – P ř í l e ž i t o s t i

- soustavné monitorování nevyužitých průmyslových a zemědělských objektů a areálů v regionu a jejich nabídnutí podnikatelské veřejnosti (využití brownfields),
- potenciál pro tvorbu regionálních produktů a zvyšování přidané hodnoty zemědělské produkce,
- podpora sociálního podnikání jako udržitelného způsobu řešení sociálního vyloučení
- zvyšování konkurenceschopnosti místních podnikatelů a podpora investic do modernizace technologií a provozů
- výrobky a produkty pocházející z kraje Vysočina se mohou ucházet o značku VYSOČINA – regionální produkt[®],

T – O h r o ž e n í

- roztržitost zájmů jednotlivých subjektů v regionu → nízká intenzita spolupráce,
- celosvětová hospodářská krize,
- změny v legislativě,
- byrokracie,
- změna klimatických podmínek a živelné pohromy, eroze půdy,
- informační vakuum – neschopnost šířit informace a implementovat přijatou strategii,
- nedostatek finančních prostředků na realizaci projektů na zlepšení kvality života ve venkovských oblastech,
- pasivita potenciálních partnerů na spolupráci při regionálním rozvoji,

- vytváření podmínek pro suché poldry, protipovodňová opatření, retenční nádrže,
- centralizace svozu biomasy (budování kompostáren),
- investice do zvyšování ekologické stability krajiny
- zvyšování konkurenceschopnosti zemědělských a potravinářských podniků – tj. zavádění inovací v oblasti technologií, nových výrobků, úspor energie apod.
- výborné startovací podmínky pro rozvoj a využití alternativních zdrojů energie,
- maximální využití stávajících dotačních programů ČR a fondů EU v období 2014+,
- snížení administrativní náročnosti dotací,
- podpora rozvoje služeb umožňujících zapojení rodičů malých dětí na trhu práce (přizpůsobení provozu školek potřebám rodičů, podpora dostupnosti školek apod.)
- dobudování ČOV v ostatních obcích
- stále trvající špatná dostupnost kapitálu pro stabilizaci a další rozvoj podnikání,
- ukončení těžby uranové rudy,
- zdivočení, zaplevelení krajiny zastavením její kultivace,
- nedostatek finančních prostředků na výstavbu ČOV

Strategický cíl 2: Dobré podmínky pro život v obcích

- | | |
|---------------------|--|
| Specifický cíl 2.1. | Upravená a funkční veřejná prostranství |
| Specifický cíl 2.2. | Modernizovaná a bezpečná místní dopravní síť |
| Specifický cíl 2.3. | Území dostatečně obsloužené veřejnou dopravou |
| Specifický cíl 2.4. | Kvalitní technická infrastruktura |
| Specifický cíl 2.5. | Energeticky efektivní budovy |
| Specifický cíl 2.6. | Podpora bydlení |
| Specifický cíl 2.7. | Bezpečný veřejný prostor a účinná prevence kriminality |
| Specifický cíl 2.8. | Funkční mezisektorová spolupráce a rozvojové plánování |

S – Silné stránky

- zdravá, nedotčená a zajímavá krajina → zachovalé životní prostředí,

W – Slabé stránky

- vysoká nezaměstnanost a nízká adaptabilita pracovní síly,

- polovina území má statut velkoplošného chráněného území (přírodní park, CHKO),
- nízká zátěž intenzivní dopravou,
- aktivní spolky v regionu (např. SDH),
- zvyšující se úroveň technické infrastruktury,
- Novoměstsko je člen Národní sítě Zdravých měst ČR (od r.2005),
- Bystřicko získalo v roce 2010 prestižní ocenění v EDEN s podtitulem Voda jako turistický cíl,
- proaktivní přístup velkých obcí k rozvojovému plánování území
- vyšší podíl upravených veřejných prostranství
- nedostatečný počet nově vytvářených pracovních míst,
- rozdrobená sídelní struktura s vysokým podílem malých obcí,
- dlouhodobé vylidňování venkovských obcí a vůbec trvalý úbytek obyvatelstva,
- nepříznivá věková struktura obyvatel,
- špatný stav silniční sítě,
- nebezpečné úseky silnic v intravilánu některých obcí – ohrožení chodců a cyklistů
- špatná dopravní obslužnost malých obcí,
- vzhledem k demograficky podmíněnému úbytku dětí se snižuje počet základních a mateřských škol,
- nevyhovující napojení na vyšší silniční síť (dálnici D1),
- nedostatečná technická infrastruktura pro nové bydlení

O – P ř í l e ž i t o s t i

- příchod nových obyvatel do území,
- investice do koncepčního územního a rozvojového plánování
- přímé napojení na dálnici D1,
- možnost vytvoření uceleného a vzájemně provázaného informačního systému,
- transformace stávajících málo využívaných oborů středních odborných škol v koordinaci s potřebami trhu práce,
- výborné startovací podmínky pro rozvoj a využití alternativních zdrojů energie,
- zahájení činnosti Centra zelených vědomostí - EDEN v Bystřici n. P.,
- navázání zahraniční spolupráce,
- rozvoj nemotorové dopravy pro účely každodenní dojíždky (infrastruktura, značení, zázemí apod.)
- dobrá vzájemná spolupráce členů MAS,
- vytváření sítí fungující spolupráce ve všech oblastech života na venkově,
- zlepšování schopností regionu reagovat na krizové události a důsledky klimatické změny

T – O h r o ž e n í

- pasivita potenciálních partnerů na spolupráci při regionálním rozvoji,
- rozpad vozovek některých silnic III. třídy a jejich následné vyřazení ze silniční sítě,
- stupňování roztržitosti zájmů jednotlivých subjektů v regionu
- změny v legislativě
- byrokracie
- celosvětová hospodářská krize,
- změna klimatických podmínek a živelné pohromy, eroze půdy,
- staré ekologické zátěže,
- informační vakuum – neschopnost šířit informace a implementovat přijatou strategii,
- nárůst automobilismu a snížení bezpečnosti a kvality života v obcích
- nedostatek finančních prostředků na realizaci projektů na zlepšení kvality života ve venkovských oblastech,

- investice do vybavení složek IZS, podpora SHD apod.
- opatření vedoucí k úsporám energií,
- zlepšení kvality místních komunikací
- vytváření kvalitní sítě dopravní obslužnosti venkova
- potenciál pro další vybudování zón pro bydlení vč., bydlení sociálního v obcích maximální využití stávajících dotačních programů ČR a fondů EU v období 2014+,
- snížení administrativní náročnosti dotací
- nedořešené nakládání s komunálním odpadem (třídění odpadu, omezené kapacity úložiště odpadu),
- snižování atraktivity bydlení v regionu

Strategický cíl 3: Kvalitní veřejné služby a příležitosti pro volný čas

- | | |
|---------------------|---|
| Specifický cíl 3.1. | Vyšší kvalifikace pro trh práce a celoživotní učení |
| Specifický cíl 3.2. | Kvalitní sociální služby |
| Specifický cíl 3.3. | Kvalitní vzdělávací zařízení |
| Specifický cíl 3.4. | Rozmanité akce pro veřejnost a volnočasové aktivity |
| Specifický cíl 3.5. | Kvalitní infrastruktura pro volný čas |
| Specifický cíl 3.6. | Kvalitní a dostupná zdravotní péče |
| Specifický cíl 3.7. | Dostatečná obslužnost veřejnými službami |

S – Silné stránky

- existující síť zdravotnickým, školských a sociálních zařízení,
- tradice v pořádání sportovních a kulturních akcí regionálního a nadregionálního významu,
- aktivní spolky v regionu (např. SDH),
- zvyšující se úroveň technické infrastruktury,
- celoroční nabídka rekreace

W – Slabé stránky

- nedostatečná kapacita a vybavení zařízení inkluzivní sociální péče o seniory a zdravotně postižené občany,
- vzhledem k demograficky podmíněnému úbytku dětí se snižuje počet dětí v základních a mateřských školách,
- nedostatky v technickém vybavení a zázemí místních škol
- rozdrobená sídelní struktura s vysokým podílem malých obcí,
- dlouhodobé vylidňování venkovských obcí a trvalý úbytek obyvatelstva,
- nepříznivá věková struktura obyvatel,

- málo rozvinutá infrastruktura pro volný čas v menších obcích
- omezená dostupnost zdravotní péče v malých obcích
- nedostatečná kapacita kvalitních lidských zdrojů pro volnočasové aktivity

O – P r í l e ž i t o s t i

- transformace stávajících málo využívaných oborů středních odborných škol v koordinaci s potřebami trhu práce,
- podpora výuky oborů relevantních pro trh práce a zájmu o ně mezi žáky/studenty
- zvyšující se vzdělanost místních obyvatel,
- rozšíření mimoškolních vzdělávacích programů a další mimoškolní zájmové činnosti (např. komunitní školy),
- soustavné monitorování nevyužitých různých objektů a areálů v regionu a jejich nabídnutí k využití pro infrastrukturu volného času (využití brownfields),
- zahájení činnosti Centra zelených vědomostí - EDEN v Bystřici n. P. (2015),
- nově vybudovaná Vysočina aréna v Novém Městě na Moravě (Mistrovství světa v biatlonu)
- možnost vytvoření uceleného a vzájemně provázaného informačního systému,
- maximální využití stávajících dotačních programů ČR a fondů EU v období 2014+
- snížení administrativní náročnosti dotací
- rozšíření různých informačních technologií i na venkov
- motivační podpora dobrovolných aktivit obyvatel k pořádání různých akcí pro volný čas
- podpora identity k místu, kde občané žijí
- zapojení žáků a pedagogů MŠ a ZŠ do komunitního života v obcích
- spolupráce škol (hlavně malotřídních) při realizaci návštěv divadel, muzeí, pořádání výletů

T – O h r o ž e n í

- centralizace školství a dalších veřejných služeb do větších měst, ohrožení existence škol na venkově,
- nárůst sociálního vyloučení a z něj plynoucích negativních sociálně patologických jevů,
- nedostatek finančních prostředků na realizaci projektů na zlepšení kvality života ve venkovských oblastech,
- roztržitost zájmů jednotlivých subjektů v regionu → nedostatečná spolupráce,
- zhoršení dostupnosti zdravotnické péče (omezení některých oddělení v Nemocnici Nové Město na Moravě),
- ztráta zájmu obyvatel o dění v obci
- zhoršení zdravotního stavu obyvatel malých obcí z důvodu zhoršení dostupnosti zdravot. péče a sociálních služeb
- nárůst zařazení venkovských oblastí jako pouze rekreačních zón
- nárůst různých druhů negramotnosti (finanční, informačně-technologické, jazykové aj.) obyvatel venkova v souvislosti s omezením dostupnosti vzdělanosti
- nedostatečné financování sociálních služeb (i ze strany státu)
- nedostatečná naplněnost základních škol
- nejasné ukotvení některých služeb v zákonech
- inkluze a rušení speciálních základních škol

Strategický cíl 4: Podpora rozvoje cestovního ruchu a péče o kulturní dědictví

- Specifický cíl 4.1. Efektivní propagace regionů a spolupracující subjekty v cestovním ruchu
- Specifický cíl 4.2. Bohatá nabídka pro turisty a infrastruktura cestovního ruchu
- Specifický cíl 4.3. Zachování kulturního dědictví a kulturních tradic

S – Silné stránky

- zdravá, nedotčená a zajímavá krajina → zachovalé životní prostředí,
- řada staveb a urbanistických prvků lidové architektury,
- množství jedinečných historických kulturních památek (hrad Pernštejn aj.),
- část území má statut velkoplošného chráněného území (přírodní park, CHKO),
- nízká zátěž intenzivní dopravou,
- podnebí a příroda vhodné pro letní i zimní rekreaci,
- poloha mikroregionů na dálkových cyklotrasách,
- vysoký počet obcí s ubytovacím zařízením cestovního ruchu,
- tradice v pořádání sportovních a kulturních akcí regionálního a nadregionálního významu,
- výhodné podmínky (terén, nadmořská výška) pro zimní lyžařskou turistiku,
- kvalitní turistické značení a naučné stezky,
- Novoměstsko je člen Národní sítě Zdravých měst ČR (od r.2005),
- Bystřicko získalo v roce 2010 prestižní ocenění v EDEN s podtitulem Voda jako turistický cíl.
- nově vybudovaná Vysočina aréna v Novém Městě na Moravě (Mistrovství světa v biatlonu)

W – Slabé stránky

- špatný stav silniční sítě,
- nedostatečná kvalita a technické parametry některých polních a lesních cest
- omezení hospodářských činností a cestovního ruchu na části území v důsledku limitů pásem hygienické ochrany vod a CHKO Žďárské vrchy,
- chátrání historických objektů a kulturně historického dědictví,
- málo rozvinutá spolupráce subjektů v oblasti cestovního ruchu,
- nízká kvalita základních a doplňkových služeb pro cestovní ruch,
- nejisté zimní počasí oslabující zimní turistiku,
- nedostatky v drobné infrastruktuře pro cestovní ruch části území (turistické značení, doprovodné prvky na turistických stezkách apod.)
- špatné podmínky pro vodáckou turistiku,
- slabá etnografie regionu, nemáme vlastní tradice a folklor,
- málo možností pro zážitkovou turistiku,
- krajina lokálně poznamenána těžbou uranové rudy.
- „tranzitnost destinace“ - krátká průměrná doba pobytu návštěvníků, nízká turistická návštěvnost regionu a silná konkurence sousedních regionů,
- slabá kooperace v rámci regionu v přípravě turistických produktů.

O – P ř í l e ž i t o s t i

- výrobky a produkty pocházející z kraje Vysočina se mohou ucházet o značku VYSOČINA – regionální produkt[®],
- zahájení činnosti Centra zelených vědomostí - EDEN v Bystřici n. P. (2015),
- značný potenciál území pro rozvoj různých forem agroturistiky,
- tvorba turistických produktů a balíčků zahrnujících ucelené programy trávení volného času pro vybrané skupiny návštěvníků,
- turistické zpřístupnění dalších míst rozšířením sítě značených cest a cyklotras, včetně naučných a tematických cest,
- zvýšená poptávka po moderních produktech cestovního ruchu (venkovská turistika, obecně ekologická turistika, lovecká turistika, využití technických památek pro cestovní ruch, zážitková turistika), včetně doprovodných programů,
- potenciál pro další rozvoj turistiky a prodloužení doby pobytu návštěvníků vybudováním další infrastruktury cestovního ruchu,
- možnost vytvoření uceleného a vzájemně provázaného informačního systému,
- investice do kvality sítě místních polních a lesních cest
- navázání zahraniční spolupráce,
- vytváření sítě fungující spolupráce a společné řízení rozvoje cestovního ruchu v regionu – destinační management – Koruna Vysočiny,
- maximální využití stávajících dotačních programů ČR a fondů EU v období 2014+

T – O h r o ž e n í

- dlouhodobá roztříštěnost zájmů jednotlivých subjektů v regionu → nízká míra spolupráce,
- celosvětová hospodářská krize,
- změna klimatických podmínek a živelné pohromy, eroze půdy,
- pasivita potenciálních partnerů na spolupráci při regionálním rozvoji,
- ztráta konkurenceschopnosti v případě, že se nepodaří výrazně zlepšit kvalitu a strukturu infrastruktury cestovního ruchu, včetně doprovodné infrastruktury a informačního zázemí,
- silná a aktivní konkurence v sousedních regionech,
- zkracování délky pobytu turistů,
- zaostávání za dynamickým rozvojem nabídky nových forem cestovního ruchu,
- rozpad vozovek některých silnic III. třídy a jejich následné vyřazení ze silniční sítě – nedostupnost turistické nabídky,
- dlouhodobá absence atraktivních turistických programů
- nedostupnost turistických atraktivit - zhoršující se stav kulturních památek i památek místního významu.

3. Strategická část

3.1. Strategická vize a principy pro realizaci strategie

Cílem strategické vize je určit zásadní představu o rozvoji území v daném časovém horizontu. Vize formuluje a popisuje stav, jehož by mělo být v budoucnosti dosaženo v daném území, přičemž jednotlivé části návrhu (strategický cíl, prioritní oblasti, specifické cíle) jsou prostředkem k jejímu dosažení. Rozvojová vize území vychází ze základních principů udržitelného rozvoje a respektuje tak potřebu sladění sociální, ekonomické i environmentální oblasti rozvoje. Zapojením širokého počtu institucí a organizací do dlouhodobého strategického rozvoje vyjadřuje společné úsilí o nalezení shody nad prioritními oblastmi rozvoje území a jejich naplňování konkrétními aktivitami a projekty. Vize byla formulovaná s ohledem na potřebu trvale udržitelného rozvoje a s vědomím, že pouze od jasných vizi lze přejít k realizaci přínosných projektů.

Hlavní strategická vize a cíl SCLLD 2014 – 2020

„ZUBŘÍ ZEMĚ – ATRAKTIVNÍ A UDRŽITELNÝ REGION PRO BUDOUCNOST“

Strategická rozvojová vize MAS Zubří země byla konkretizována následovně:

Území MAS Zubří země bude v horizontu 7 až 10 let:

- *Atraktivním regionem vytvářející výborné zázemí pro kulturní či sportovní aktivity, pro trvalé bydlení v poklidném a bezpečném venkovském prostředí v přímé vazbě na zdravé životní prostředí.*
- *Regionem zabezpečující dostupné veřejné služby a kvalitní infrastrukturu pro zvýšení životní úrovně obyvatel.*
- *Živým regionem podporující spolkovou činnost, respektující tradice a stavějící na zásadách udržitelného rozvoje s maximální šetrností k životnímu prostředí.*
- *Regionem, jehož ekonomika je založena na rozvoji malého a středního podnikání využívající vnitřní potenciál území a s dostatečnými pracovními příležitostmi pro nezaměstnané a absolventy škol.*

- *Regionem, který díky atraktivnímu krajinnému rázu, zachovalému charakteru venkovských sídel a široké nabídce kulturně-historických památek, je vyhledávaným rekreačním územím a cílovou destinací pro turisty preferující tradiční i moderní formy cestovního ruchu.*

Na základě výše uvedené vize a s využitím poznatků ze SWOT analýzy a dalších analytických postupů směřovaných ke zjištění rozvojových potřeb území MAS byly po předchozí debatě v rámci širších pracovních skupin složených ze zástupců dotčených obcí MAS a ostatních členů MAS definovány strategické a specifické cíle.

Při naplňování této strategie budou důsledně dodržovány následující principy:

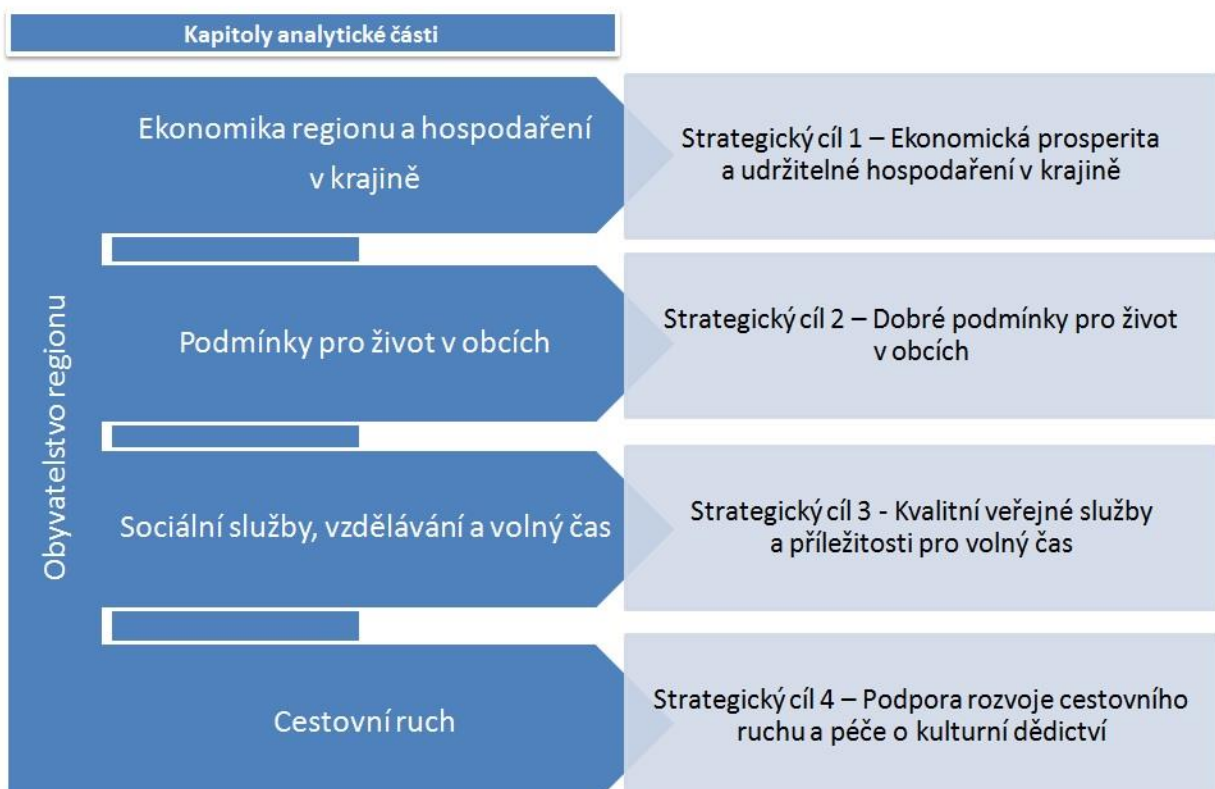
1. **Partnerství** – maximální zapojení relevantních aktérů z různých sektorů do plánování a realizace opatření naplňujících strategii, úsilí o spolupráci a síťování mezi relevantními aktéry za účelem vzniku a rozvoje synergií
2. **Udržitelný rozvoj regionu** – respekt k životnímu prostředí a snaha o zachování kulturních a přírodních hodnot dalším generacím
3. **Transparentnost** – zdroje na realizaci této strategie jsou z významné části zdroji veřejnými. Otevřenost je proto klíčovým principem při realizaci strategie.
4. **Inovační přístup** – při realizaci strategie bude kladen důraz na identifikaci inovačních řešení, tedy efektivních způsobů dosahování rozvojových cílů regionu (prostřednictvím inspirace z jiných domácích i zahraničních venkovských regionů i vlastními inovacemi).
5. **Zpětná vazba** – Strategie bude pravidelně vyhodnocována z hlediska svého dopadu a efektivity, aby byla schopná reagovat na měnící se podmínky.

3.2. Strategické a specifické cíle

Na základě komunitního projednání stavu, problémů a potřeb území MAS Zubří země a na základě odborného zpracování dat byly stanoveny následující strategické cíle regionu:

1. Ekonomická prosperita a udržitelné hospodaření v krajině
2. Dobré podmínky pro život v obcích
3. Kvalitní veřejné služby a příležitosti pro volný čas
4. Podpora rozvoje cestovního ruchu a péče o kulturní dědictví

Protože tyto strategické cíle mají oporu v analytické části strategie, byla její kapitola 2.2. rozdělena do 4 podkapitol tak, aby korespondovaly se 4 uvedenými strategickými cíli. Tato vzájemná provázanost analytické části a strategických cílů je znázorněna v níže uvedeném schématu. V následujícím textu jsou jednotlivé strategické cíle rozděleny do stanovených cílů specifických.



3.2.1. Strategický cíl 1 – Ekonomická prosperita a udržitelné hospodaření v krajině

V rámci tohoto strategického cíle byly stanoveny tyto specifické cíle:

- **Specifický cíl 1.1. – Nově vzniklá pracovní místa a zvýšení zaměstnanosti**
 - *Cílové skupiny:* Nezaměstnaní a nezaměstnaností ohrožení občané
 - *Zdůvodnění:* Nízká nezaměstnanost je podle názoru občanů i starostů klíčovou podmínkou pro rozvoj regionu a zastavení úbytku počtu obyvatel. Pracovní příležitosti v místě bydliště nebo v akceptovatelné denní dojezdové vzdálenosti stabilizují obyvatelstvo na daném území a tím vytvářejí předpoklad pro rozvoj ostatních sfér (služby, bydlení, infrastruktura, volný čas apod.). Území MAS Zubří země vykazuje dlouhodobě výrazně nadprůměrnou míru nezaměstnanosti a to až od 4 % nad celorepublikovým průměrem a 2 % nad průměrem za populačně srovnatelné regiony.

- **Specifický cíl 1.2. – Konkurenceschopný a rozvinutý podnikatelský sektor**
 - *Cílové skupiny:* Podnikatelé na území MAS
 - *Zdůvodnění:* Podnikatelský sektor je nejvýznamnějším sektorem z hlediska zaměstnanosti v regionu. Podpora podnikání ať už formou vytváření vhodných podmínek (resp. odstraňování překážek) veřejným sektorem nebo přímou finanční podporou modernizace podniků je důležitou rozvojovou prioritou, která podporuje ekonomickou prosperitu regionu. Podporu podnikání považují starostové na území MAS za druhou největší rozvojovou prioritu (bodování témat).

- **Specifický cíl 1.3. – Konkurenceschopná zemědělská produkce a potravinářství**
 - *Cílové skupiny:* Zemědělci a potravináři na území MAS
 - *Zdůvodnění:* Zaměstnanost v zemědělství a lesnictví v regionu MAS o 11 % převyšuje celorepublikový průměr a primér je tak velmi důležitou složkou místní ekonomiky. Zemědělci a potravináři musejí se svou produkcí obstat ve velké konkurenci jiných výrobců z ČR i ze zahraničí a proto je nezbytné kontinuálně modernizovat zázemí pro zemědělskou činnost, technologické vybavení, strojový park, procesy atd. Další příležitostí uváděnou zemědělci

pro další rozvoj odvětví je zvyšování přidané hodnoty zemědělské výroby – rozvoj místní potravinářské výroby na farmách, vytváření zpracovatelských a odbytových kapacit či propagace regionálních produktů.

- **Specifický cíl 1.4. – Udržitelné hospodaření v lesích**
 - *Cílové skupiny:* Lesní hospodáři a podnikatelé ve dřevozpracujícím průmyslu
 - *Zdůvodnění:* Zaměstnanost v zemědělství a lesnictví v regionu MAS o 11 % převyšuje celorepublikový průměr a primér je tak velmi důležitou složkou místní ekonomiky. Rozvoj lesního hospodářství má podle názorů jeho zástupců směřovat do modernizace lesnické infrastruktury (cesty, vodohospodářské objekty apod.), ale také do technologií, zpracování lesnických a dřevařských produktů a jejich uvádění na trh. Vhodnou kombinací těchto opatření lze zvyšovat přidanou hodnotu tohoto oboru vytvářet nová pracovní místa.

- **Specifický cíl 1.5. – Kvalitní vodní zdroje a zachovalý krajinný ráz**
 - *Cílové skupiny:* Všichni obyvatelé regionu MAS
 - *Zdůvodnění:* Území MAS se nachází v horní části povodí s mnoha významnými vodními zdroji a má relativně svažité terén. Proto je pro něj důležitá ochrana místních vodních zdrojů, protipovodňová i protierozní opatření, ale také opatření vedoucí k efektivnímu zadržování vody v krajině. Velmi častým a potřebným projektovým záměrem obcí na roky 2014 – 2020 jsou proto revitalizace a odbahňování rybníků.

- **Specifický cíl 1.6. – Chráněné ŽP a osvěta o něm**
 - *Cílové skupiny:* Všichni obyvatelé regionu MAS; návštěvníci regionu se zájmem o životní prostředí
 - *Zdůvodnění:* Na území MAS se nachází CHKO Žďárské vrchy v ní i mimo ní velký počet maloplošných chráněných území a evropsky významných lokalit. Všechna tato území, ale i další hodnotné ekosystémy a krajinné prvky v regionu je nutné chránit a udržovat jejich ekologické potenciál. Kromě toho se několik subjektů na území MAS profiluje v oblasti osvěty a vzdělávání

v tématu životního prostředí a mohou se stát významnými subjekty v tomto tématu v celorepublikovém kontextu.

- Specifický cíl 1.7. – **Rozvinuté odpadové hospodářství**
 - *Cílové skupiny:* Všichni obyvatelé regionu MAS
 - *Zdůvodnění:* Na území MAS se nachází skládky tuhého komunálního odpadu, které již nejsou v provozu a představují starou ekologickou zátěž. Také současné nakládání s komunálním odpadem vyžaduje nová řešení a to především v oblasti zlepšování třídění odpadu a nakládání s bioodpadem.

3.2.2. Strategický cíl 2 – Dobré podmínky pro život v obcích

V rámci tohoto strategického cíle byly stanoveny tyto specifické cíle:

- Specifický cíl 2.1. – **Upravená a funkční veřejná prostranství**
 - *Cílové skupiny:* Občané na území MAS žijící v obcích s nedostatky v oblasti veřejných prostranství
 - *Zdůvodnění:* Veřejná prostranství plní zároveň větší počet funkcí – dopravní, infrastrukturní, volnočasovou, estetickou apod. jejich součástí jsou chodníky, které při správném provedení výrazně zvyšují bezpečnost chodců. Mnoho obcí na území MAS v některých lokalitách vykazuje nedostatky v kvalitě veřejných prostranství a obce mají v této oblasti na roky 2014 – 2020 plánovány přes čtyři desítky projektů. Investice do chodníků, veřejných prostranství jsou podle názoru starostů nejvyšší rozvojovou prioritou.
- Specifický cíl 2.2. – **Modernizovaná a bezpečná místní dopravní síť**
 - *Cílové skupiny:* Všichni občané na území MAS
 - *Zdůvodnění:* Kvalitní dopravní síť je podmínkou rozvoje regionu ze všech hledisek - je nezbytná pro dobře fungující dojížděku za prací, do škol, za službami a volnočasovými aktivitami, pro místní ekonomickou činnost, pro dostupnost území pro cestovní ruch apod. Technický stav silnic na území MAS je podle hodnocení starostů obcí velmi špatný a obce mají na roky 2014 – 2020 v této plánováno více než šest desítek projektů a průběžných oprav. Investice do komunikací a bezpečnosti v obcích jsou podle názoru starostů nejvyšší

rozvojovou prioritou. Opravy místních komunikací jsou podle názoru občanů na území MAS také jednoznačně nejvyšší rozvojovou prioritou.

- **Specifický cíl 2.3. – Území dostatečně obslužené veřejnou dopravou**

- *Cílové skupiny:* Všichni občané na území MAS, kteří používají nebo potenciálně mohou začít používat veřejnou dopravu.
- *Zdůvodnění:* Používání veřejné dopravy má množství benefitů pro region i jeho obyvatele v oblasti, bezpečnosti, životního prostředí, ekonomiky volného času využitelného při cestování hromadnou dopravou. Situace na území MAS není v této oblasti uspokojivá – podle názoru občanů jde o pátou nejvyšší rozvojovou prioritu. Problém spočívá v nízké frekvenci spojů (především o víkendech), v relativně nízkém komfortu cestování veřejnou dopravou a v nedostatečné integraci na dopravní systém Jihomoravského kraje.

- **Specifický cíl 2.4 – Kvalitní technická infrastruktura**

- *Cílové skupiny:* Všichni občané na území MAS žijících v obcích a místních částech s nedostatečnou infrastrukturou
- *Zdůvodnění:* Kvalitní technická infrastruktura je podmínkou zvyšování kvality života v obcích. Nejenže naplňuje současné požadavky na standard bydlení a kvality veřejného prostoru, ale některé její typy přispívají ke zdravému životnímu prostředí. Investice do technické infrastruktury spadají do nejvyšších priorit podle názoru starostů. Budování vodovodů, kanalizací a čistíren odpadních vod představuje na roky 2014 – 2020 investičně jednoznačně nejvýznamnější oblast rozvoje obcí na území MAS Zubří země. V této oblasti obce plánují téměř 70 projektů za cca 700 mil. Kč. Jde jednak o snahu investovat do kvality životního prostředí na území MAS, jednak o potřebu naplnění legislativních požadavků na vybavení obcí tímto typem infrastruktury.

- **Specifický cíl 2.5. – Energeticky efektivní a funkční budovy**
 - *Cílové skupiny:* Všichni občané na území MAS a obce využívající budovy s významnými nedostatky v oblasti energetické efektivity
 - *Zdůvodnění:* V současnosti jsou dostupné technologie a stavební postupy schopné vytvořit významné úspory nákladů na vytápění. Energetické úspory při provozu budov mají dva hlavní pozitivní dopady – jednak redukuje objem emisí z vytápění objektů, jednak snižují náklady na jejich provoz a uvolňují tak ekonomické zdroje na jiné účely. Tyto benefity platí jak pro veřejný, tak pro soukromý sektor. Obce mají v této oblasti na roky 2014 – 2020 připraveno několik desítek projektů rekonstrukcí obecních úřadů, kulturních domů, školních budov apod.

- **Specifický cíl 2.6. – Rozvinutý sektor bydlení**
 - *Cílové skupiny:* Občané, kteří budují nebo modernizují své bydlení na území MAS
 - *Zdůvodnění:* Podpora rozvoje bydlení je klíčová pro region MAS Zubří země, kterému ubývá počet obyvatel. Dostupnost a kvalita bytů a stavebních pozemků je totiž vedle pracovních příležitostí jeden z hlavních faktorů rozhodování, zda zůstat / začít bydlet v regionu. Obce na území MAS se proto aktivně snaží investovat do zasíťování stavebních parcel a modernizace obecních bytů: na roky 2014 – 2020 jsou v těchto dvou oblastech plánovány tři desítky projektů. Další potřebou v této oblasti je snižování energetické náročnosti v sektoru bydlení. Benefity a potřeby tohoto opatření byly uvedeny výše v cíli věnovanému veřejným budovám.

- **Specifický cíl 2.7. – Bezpečný veřejný prostor a účinná prevence kriminality**
 - *Cílové skupiny:* Všichni občané na území MAS
 - *Zdůvodnění:* Bezpečnost je základní lidská potřeba a její naplňování má formu prevence rizik způsobených přírodními jevy (např. požáry, povodně), neúmyslným jednáním člověka (dopravní nehody) nebo trestnou činností (krádeže, vandalismus). Především větší obce regionu zatížené některými z uvedených rizikových faktorů řeší opatření na zvýšení bezpečnosti občanů –

kamerové systémy, aktivity prevence kriminality, zlepšování akceschopnosti sborů dobrovolných hasičů apod.

- **Specifický cíl 2.8. – Funkční mezisektorová spolupráce a rozvojové plánování**
 - *Cílové skupiny:* Všichni občané a obce na území MAS
 - *Zdůvodnění:* Mezisektorová spolupráce na aktivitách územního rozvoje MAS Zubří země je efektivní nástroj pro koordinaci a plánování záměrů subjektů z jednotlivých sektorů. Provázanost rozvojových oblastí a problémů vyžaduje spolupráci a často i shodu většího počtu subjektů – ať už jde o obce, komerční společnosti, neziskové organizace, odborníky, zástupce veřejnosti apod.

3.2.3. Strategický cíl 3 - Kvalitní veřejné služby a příležitosti pro volný čas

V rámci tohoto strategického cíle byly stanoveny tyto specifické cíle:

- **Specifický cíl 3.1. – Vyšší kvalifikace pro trh práce a celoživotní učení**
 - *Cílové skupiny:* Občané, kteří si chtějí zvýšit svou kvalifikaci pro trh práce
 - *Zdůvodnění:* Území MAS Zubří země vykazuje dlouhodobě výrazně nadprůměrnou míru nezaměstnanosti a to až od 4 % nad celorepublikovým průměrem a 2 % nad průměrem za populačně srovnatelné regiony. Přizpůsobování kvalifikace pracovní síly aktuálním potřebám zaměstnavatelů je jedna z nejlepších cest ke snížení nezaměstnanosti, resp. k prevenci jejího zvýšení.
- **Specifický cíl 3.2. – Kvalitní sociální služby**
 - *Cílové skupiny:* Uživatelé sociálních služeb na území MAS; v širším kontextu pracovníci poskytovatelů sociálních služeb
 - *Zdůvodnění:* Populace na území MAS je výrazně starší než odpovídá celorepublikovému průměru a také velmi rychle stárne. Tato skutečnost vyvolává nyní ale především do budoucna zvýšené nároky na kapacity a kvalitu terénních sociálních služeb a domovy s pečovatelskou službou pro seniory. Jen investicemi do těchto služeb může být zajištěno, že senioři bez pomoci příbuzných či známých budou moci žít ve své obci nebo alespoň

regionu v i pokročilém věku. Stejně důležité také podporovat kapacity služeb pro další cílové skupiny – zdravotně hendikepovaní, matky (otcové) na mateřské dovolené apod.

- **Specifický cíl 3.3. – Kvalitní vzdělávací zařízení**
 - *Cílové skupiny:* Žáci a studenti vzdělávacích zařízení všech stupňů; v širším kontextu pracovníci těchto škol
 - *Zdůvodnění:* Dostupnost kvalitních škol a školek v regionu je podle názorů občanů jedním z hlavních indikátorů životaschopnosti regionů. V letech 2014 – 2020 lze vzhledem k demografickému vývoji očekávat zastavení poklesu počtu žáků základních škol, který byl zaznamenán v minulých letech. Jde o příležitost k zaměření pozornosti na oblast školství, kde byla zjištěna potřeba investic především do školních budov a jejich materiálního vybavení - cca 50 projektů). Za příležitost jsou považovány také tzv., měkké projekty škol – zapojení veřejnosti, spolupráce s jinými školami, vzdělávání pedagogů či snižování administrativní zátěže škol v oblasti žádostí o financování a administrace těchto projektů.

- **Specifický cíl 3.4. – Rozmanité akce pro veřejnost a volnočasové aktivity**
 - *Cílové skupiny:* Občané na území MAS i návštěvníci regionu, kteří aktivně tráví volný čas.
 - *Zdůvodnění:* Možnosti trávení volného času účastí na veřejných akcích nebo při individuálních volnočasových aktivitách jsou často zdůrazňovanou potřebou ze strany občanů regionu a to především mladšími věkovými skupinami. Veřejné akce nemusejí vždy být ekonomicky rentabilní, ale mohou mít značné přínosy pro pocit sounáležitosti občanů s regionem a pro rozvoj mezilidských vztahů. Častými pořadateli těchto akcí jsou občanské spolky, které do nich vkládají vysoký podíl dobrovolnické práce. Právě podpora občanských aktivit spolků je podle názoru občanů důležitou investicí do veřejného života v regionu. Jde také o vysokou prioritu podle názoru starostů.

- **Specifický cíl 3.5. – Kvalitní infrastruktura pro volný čas**
 - *Cílové skupiny:* Občané na území MAS i návštěvníci regionu, kteří aktivně tráví volný čas.
 - *Zdůvodnění:* Z výsledků šetření mezi starosty obcí i občany je zřejmé, že region MAS významné rezervy v oblasti vybavenosti sportovními a kulturními zařízeními pro trávení volného času. Kulturní a sportovní infrastruktura je na druhém místě v žebříčcích rozvojových priorit starostů mezi všemi rozvojovými oblastmi. Obce na území MAS mají na roky 2014 – 2020 naplánováno více než 50 projektů v oblasti sportovního zázemí a téměř 40 investic do kulturních domů, sokoloven či muzeí. Úhrnné identifikované finanční potřeby, které s těmito projekty souvisejí, dosahují necelých 500 mil. Kč.

- **Specifický cíl 3.6. – Kvalitní a dostupná zdravotní péče**
 - *Cílové skupiny:* Všichni občané na území MAS
 - *Zdůvodnění:* Kvalita a dostupnost lékařské péče se týká jedné z nejdůležitějších hodnot a potřeb člověka, kterou je péče o zdraví. Proto ji občané vnímají velmi citlivě a v žebříčku jejich rozvojových potřeb se objevuje na třetím místě ze 17 hodnocených oblastí. Mezi často uváděné potřeby v této oblasti patří kromě modernizace a bezbariérovosti zdravotnických zařízení především zajištění dostupnosti lékařské péče pro občany se sníženou mobilitou a bez vlastního automobilu.

- **Specifický cíl 3.7. – Území dostatečně obslužené veřejnými službami**
 - *Cílové skupiny:* Všichni občané na území MAS
 - *Zdůvodnění:* Velmi negativně vnímaným jevem je snaha o přílišnou centralizaci služeb veřejné správy a dalších služeb typu Česká pošta. Jejím důsledkem je snižování počtu kontaktních míst těchto služeb nebo přílišné omezování jejich provozní doby. Tyto jevy komplikují vyřizování základních úředních a jiných podobných úkonů – nutnost dojíždět, omezení v časové dostupnosti služby apod. Zároveň je občané vnímají jako negativní tendence vedoucí k marginalizaci venkova a menších měst.

3.2.4. Strategický cíl 4 – Podpora rozvoje cestovního ruchu a péče o kulturní dědictví

V rámci tohoto strategického cíle byly stanoveny následující 3 specifické cíle:

- **Specifický cíl 4.1. – Efektivní propagace regionů a spolupracující subjekty v cestovním ruchu**
 - *Cílové skupiny:* Návštěvníci regionu; obyvatelé regionu využívající místní turistickou infrastrukturu
 - *Zdůvodnění:* Území MAS Zubří země má nezanedbatelný potenciál pro rozvoj cestovního ruchu – množství přírodních i kulturních atraktivit, částečně vybudovanou infrastrukturu, některé nové větší projekty (Vysočina Aréna, vzdělávací Centrum EDEN) apod. Tento potenciál však lze optimálně využít pouze za předpokladu efektivní propagace regionu a především vhodně nastavené spolupráce jednotlivých subjektů v cestovním ruchu – podnikatelů, obcí, pořadatelů veřejných akcí atd.

- **Specifický cíl 4.2. – Bohatá nabídka pro turisty a infrastruktura cestovního ruchu**
 - *Cílové skupiny:* Návštěvníci regionu; obyvatelé regionu využívající místní turistickou infrastrukturu
 - *Zdůvodnění:* Stávající přírodní zajímavosti a historické objekty nestačí pro adekvátní rozvoj cestovního ruchu v regionu. Musejí být doplněny odpovídající infrastrukturou v podobě kvalitních ubytovacích kapacit, infrastruktury v krajině a návštěvnických zajímavostí. Tuto dimenzi rozvoje cestovního ruchu nejvíce zdůrazňují podnikatelé v tomto odvětví na území MAS. Investice do infrastruktury cestovního ruchu plánují také obce – jde především o cyklostezky, naučné stezky a rozhledny.

- **Specifický cíl 4.3. – Zachovalé kulturní dědictví a tradice**
 - *Cílové skupiny:* Návštěvníci regionu; všichni obyvatelé regionu
 - *Zdůvodnění:* Zachování místního kulturního dědictví ať už v podobě památek či tradic není důležité jen pro vztah místních obyvatel k regionu, ale také pro rozvoj cestovního ruchu. Obce MAS na roky 2014 – 2020 plánují cca 15 projektů v oblasti údržby a revitalizace památek v hodnotě několika

desítek mil. Kč. Nositeli nehmotného dědictví a tradic jsou pak často občanské spolky. Právě na jejich podporu je také zaměřen tento cíl.

3.3. Stanovení priorit

V předchozích kapitolách byly na základě participativní a expertní přípravy Integrované strategie území MAS Zubří země definováno 4 strategické, dlouhodobé cíle a v rámci nich 25 realizačních, specifických cílů. Prioritizace rozvojových cílů pro tuto strategii reflektuje následující komplexní sadu faktorů (blíže viz kapitola 3.2):

- Preference vyjádřené občany v rámci komunitních projednávání strategie - vždy byly pokládány a detailně vyhodnocovány otázky typu „Jakou oblast/problém/aktivitu považuje za klíčovou pro zlepšení kvality života v místě, kde žijete?“
- Preference občanů vyjádřené 634 respondenty Ankety pro občany – prioritizační otázka, v rámci které občané dle vnímání investiční důležitosti řadili rozvojové oblasti
- Preference starostů obcí / zastupitelů vyjádřené ve strukturovaném dotazníku pro starosty a dále v projektových záměrech obcí na roky 2014 - 2020
- Názory zástupců dalších 6 cílových skupin z různých sektorů zapojených do přípravy strategie
- Znění relevantních rozvojových strategií na národní, krajské i místní úrovni (viz kapitola 3.7)

Výsledkem zvážení uvedených názorů a statistických dat jsou strategické a realizační cíle specifikované v kapitole 3.2. Platí, že všechny tyto cíle jsou rozvojovými prioritami regionu MAS Zubří země. Na základě zvážení výše uvedených prioritizačních faktorů bylo dále 25 realizačních cílů rozděleno do dvou skupin:

1. Prioritní cíle regionu nejvyšší důležitosti:

- 1.1. Nově vzniklá pracovní místa a zvýšení zaměstnanosti
- 1.2. Konkurenceschopný a rozvinutý podnikatelský sektor
- 1.3. Konkurenceschopná zemědělská produkce a potravinářství
- 1.4. Udržitelné hospodaření v lesích
- 1.5. Kvalitní vodní zdroje a zachovalý krajinný ráz
- 1.6. Chráněné ŽP a osvěta o něm
- 2.1. Upravená a funkční veřejná prostranství
- 2.2. Modernizovaná a bezpečná místní dopravní síť
- 2.3. Území dostatečně obsloužené veřejnou dopravou
- 2.4. Kvalitní technická infrastruktura
- 2.5. Energeticky efektivní a funkční budovy
- 2.7. Bezpečný veřejný prostor a účinná prevence kriminality
- 2.8. Funkční mezisektorová spolupráce a rozvojové plánování
- 3.1. Vyšší kvalifikace pro trh práce a celoživotní učení
- 3.2. Kvalitní sociální služby
- 3.3. Kvalitní vzdělávací zařízení
- 3.4. Rozmanité akce pro veřejnost a volnočasové aktivity
- 3.5. Kvalitní infrastruktura pro volný čas
- 4.1. Efektivní propagace regionů a spolupracující subjekty v cestovním ruchu
- 4.2. Bohatá nabídka pro turisty a infrastruktura cestovního ruchu

2. Prioritní cíle regionu:

- 1.7. Rozvinuté odpadové hospodářství
- 2.6. Rozvinutý sektor bydlení
- 3.6. Kvalitní a dostupná zdravotní péče
- 3.7. Území dostatečně obsloužené veřejnými službami
- 4.3. Zachovalé kulturní dědictví a tradice

3.4. Návrh konkrétních opatření a aktivit

V této kapitole jsou do úrovně specifických cílů strategie naformulována konkrétní opatření pro jejich naplňování. Kromě těchto opatření lze další návrhy na naplňování uvedených cílů čerpat z kapitoly 3.2., která se po jednotlivých tématech zabývá problémy a potřebami území z pohledu místních aktérů. Projektové záměry obcí realizující jednotlivá opatření jsou pak uvedeny v příloze 12 této strategie.

3.4.1. Strategický cíl 1 – Ekonomická prosperita a udržitelné hospodaření v krajině

Na základě provedených analýz a zapojení komunity do přípravy strategie byly jako nejvhodnější konkrétní opatření pro naplňování tohoto cíle formulovány následující opatření a pod ně spadající aktivity:

- Specifický cíl 1.1. – **Nově vzniklá pracovní místa a zvýšení zaměstnanosti**
 - *Opatření 1.1.1. Investice do zázemí sociálních podniků:* podpora budování, obnovy a rozšiřování materiální základny sociálních podniků, modernizace technologií a vybavení pro sociální podnikání se zaměřením na skupiny ohrožené vyloučením na trhu práce atd.
 - *Opatření 1.1.2. Zakládání a rozšiřování činností sociálních podniků:* podpora aktivit vedoucích k zakládání a rozšiřování sociálních podniků, podpora nákladů na pracovní místa příslušníků skupin ohrožených vyloučením na trhu práce, šíření informací a sdílení znalostí o sociálním podnikání, propagace síťování a dobré praxe v této oblasti apod.
 - *Opatření 1.1.3. Podpora prarodinných opatření:* podpora flexibilních forem zaměstnávání se zaměřením na rodiče s dětmi, podpora možností péče o děti zajišťující rodičům možnost docházky do zaměstnání (dětské skupiny, příměstské tábory, individuální péče o děti), osvěta a sdílení dobré praxe/inovací v oblasti prarodinných opatření apod.

- **Specifický cíl 1.2. – Konkurenceschopný a rozvinutý podnikatelský sektor**
 - *Opatření 1.2.1. Modernizace nezemědělského podnikání:* podpora konkurenceschopnosti živnostníků a mikropodniků na území MAS, modernizace vybavení, technologií a provozoven podnikatelů, podpora podnikání v oblasti cestovního ruchu apod.
 - *Opatření 1.2.2. Veřejná podpora podnikání:* revitalizace brownfields, příprava průmyslových zón, veřejná podpora podnikání v obci, poradenství pro podnikatele v oblasti administrativní zátěže související s podporou z veřejných zdrojů atd.

- **Specifický cíl 1.3. – Konkurenceschopná zemědělská produkce a potravinářství**
 - *Opatření 1.3.1. Modernizace zemědělského podnikání:* pořízení moderní zemědělské techniky a technologií (stroje, vybavení) pro rostlinnou i živočišnou výrobu, investice do zemědělských objektů, podpora bioprodukce, sdílení zařízení a zdrojů, podpora spolupráce v dodavatelsko – odběratelských vztazích atd.
 - *Opatření 1.3.2. Modernizace zpracování zemědělských produktů:* investice do technologií, vybavení, nemovitostí; podpora marketingu a prodeje, podpora kvality všech potravinářských výrobků, farmářské trhy, regionální produkty, spolupráce místních producentů atd.
 - *Opatření 1.3.3. Opravy a budování sítě polních cest:* zlepšování technických parametrů polních cest vč. souvisejících objektů

- **Specifický cíl 1.4. – Udržitelné hospodaření v lesích**
 - *Opatření 1.4.1. Investice do sítě lesních cest:* opravy lesních cest a zkvalitňování jejich sítě, výstavba a rekonstrukce souvisejících objektů apod.
 - *Opatření 1.4.2. Zvyšování konkurenceschopnosti lesního hospodářství a navazujících oborů:* nákup lesnické techniky, modernizace školkařské činnosti, podpora zpracování dřeva na polotovary, podpora energetického využití dřevní hmoty apod.
 - *Opatření 1.4.3. Posilování ekologické stability lesů:* ochrana lesů před škůdci, preventivní opatření proti poškozování lesů, protierození a protipovodňová

opatření na lesních pozemcích – především na vodních tocích, zvyšování biodiverzity lesních porostů apod.

- *Opatření 1.4.4. Podpora neproduktivních funkcí lesů:* usměrňování turistické aktivity v lesích, zlepšování značení, opatření k zajištění bezpečnosti návštěvníků lesa (např. mostky, lávky, zábradlí, stupně, apod.), budování doprovodné turistické infrastruktury, budování naučných stezek, rozhleden atd.
- **Specifický cíl 1.5. – Kvalitní vodní zdroje a zachovalý krajinný ráz**
 - *Opatření 1.5.1. Podpora ekologické stability:* realizace pozemkových úprav, podpora prostupnosti / průchodnosti krajiny a přístupnost zemědělských / lesnických pozemků, revitalizace vodních toků a ploch, revitalizace okolí vodních zdrojů, protipovodňová opatření, ochrana krajinného rázu výsadbou liniových prvků zeleně, obnova biokoridorů a půdního fondu, opatření vedoucí k zadržení vody v krajině - poldry, retenční nádrže, odbahňování a revitalizace rybníků atd.
- **Specifický cíl 1.6. – Chráněné životní prostředí a osvěta o něm**
 - *Opatření 1.6.1. Posilování přirozených funkcí krajiny:* podpora přirozené fragmentace krajiny, výsadba alejí a přírodních větrolamů, podpora funkčnosti biocenter a biokoridorů (také v rámci definovaných ÚSES), rozbory a typování chráněných území, semináře k ochraně ŽP, vysazování nových stromů a veřejná zeleň, ošetření starých a památných stromů, ochrana studánek a drobných vodních zdrojů, spolupráce subjektů na ochranu ŽP a projekty spolupráce na území CHKO vč. vhodných kompenzací obcím za omezení plynoucích z pravidel CHKO, přírodní zahrady apod.
 - *Opatření 1.6.2. Vzdělávání v oblasti lesnictví, zemědělství a životního prostředí:* environmentální vzdělávání, vzdělávací programy, sdlení dobré praxe, environmentální poradenská centra a jejich vybavení, studie, vzdělávací programy atd.

- Specifický cíl 1.7. – **Rozvinuté odpadové hospodářství**
 - *Opatření 1.7.1. Podpora udržitelného hospodaření s odpady:* zkvalitnění třídění odpadů, budování a modernizace sběrných míst, míst pro třídění a úpravu odpadů a bioskládek, kompostárny a kompostéry do domácností, rekultivace starých skládek, stanice pro zpracování bioodpadů atd.

3.4.2. Strategický cíl 2 – Dobré podmínky pro život v obcích

Na základě provedených analýz a zapojení komunity do přípravy strategie byly jako nejvhodnější konkrétní opatření pro naplňování tohoto cíle formulovány následující aktivity:

- Specifický cíl 2.1. – **Upravená a funkční veřejná prostranství**
 - *Opatření 2.1.1. Investice do veřejných prostranství:* budování a oprava chodníků, náměstí a návší, budování parkovacích míst, veřejná zeleň atd.
- Specifický cíl 2.2. – **Modernizovaná a bezpečná místní dopravní síť**
 - *Opatření 2.2.1. Modernizace silniční a železniční sítě:* oprava a modernizace povrchů silnic, zlepšování spolupráce obcí s kraji a státem na obnově místních komunikací, mosty a další bodové objekty, lepší napojení na dálniční síť ČR, modernizace železniční sítě vč. doprovodné infrastruktury atd.
 - *Opatření 2.2.2. Podpora bezpečnosti a komfortu nemotorové a hromadné dopravy:* zvyšování bezpečnosti dopravy v obcích, budování a rekonstrukce cyklostezek a cyklotras pro dojížděku do škol, zaměstnání či za službami, podpora návaznosti jednotlivých druhů dopravy s důrazem na dopravu nemotorovou a hromadnou, investice do zastávek a nádraží pro hromadnou dopravu, pořízování ekologických vozidel, investice do informačních systémů apod.
- Specifický cíl 2.3. – **Území dostatečně obslužené veřejnou dopravou**
 - *Opatření 2.3.1. Investice vedoucí k optimální veřejné dopravní obslužnosti:* rozbor obslužnosti, společná integrovaná doprava, zajištění pokrytí veřejnou dopravou v nedostatečně vyřešených částech území, posílení frekvence spojů v přetížených směrech a časech atd.

- Specifický cíl 2.4. – **Kvalitní technická infrastruktura**
 - *Opatření 2.4.1. Investice do rozšiřování a modernizace technické infrastruktury:* opravy a budování vodovodů, kanalizací, čistíren odpadních vod, zavádění internetu, modernizace rozhlasu či osvětlení (především výměna sodíkových výbojek za úsporné LED osvětlení), modernizace elektrického vedení, zvyšování kapacit vodních zdrojů atd.

- Specifický cíl 2.5. – **Energeticky efektivní a funkční budovy**
 - *Opatření 2.5.1. Investice do energetických úspor a uživatelského standardu budov:* zateplování, výměny oken a dveří, instalace ekologických zdrojů vytápění, celková modernizace interiérů budov a jejich vybavení v souladu se současnými standardy a potřebami atd.

- Specifický cíl 2.6. – **Rozvinutý sektor bydlení**
 - *Opatření 2.6.1. Vytváření podmínek pro rozvoj bydlení v regionu:* zasíťování pozemků, projektová dokumentace zón pro bydlení, obecní byty, snižování energetické náročnosti obytných budov atd.

- Specifický cíl 2.7. – **Bezpečný veřejný prostor a účinná prevence kriminality**
 - *Opatření 2.7.1. Opatření zaměřená na prevenci kriminality:* kamerové systémy, měkké projekty v oblasti prevence kriminality, zabezpečení veřejného majetku proti poškození a odcizení apod.
 - *Opatření 2.7.2. Zlepšování schopnosti reakce na mimořádné události:* zlepšování akceschopnosti složek IZS a SDH, posilování materiální základny a technologického vybavení, školení odpovědných osob, zavádění inteligentních systémů prevence a reakce v rámci IZS i mimo něj atd.

- Specifický cíl 2.8. – **Funkční mezisektorová spolupráce a rozvojové plánování**
 - *Opatření 2.8.1. Investice do kvality územního a rozvojového plánování:* strategické plány obcí a mikroregionů, územní plány, regulační plány a studie apod.

- *Opatření 2.8.2. Podpora aktivit komunitně vedeného místního rozvoje:* podpora společných sektorových aktivit spolupráce MAS Zubří země s dalšími MAS v ČR i v zahraničí, posilování kapacit pro přípravné a podpůrné činnosti komunitně vedeného místního rozvoje, zlepšování zapojení veřejnosti do rozvojového a územního plánování atd.

3.4.3. Strategický cíl 3 - Kvalitní veřejné služby a příležitosti pro volný čas

Na základě provedených analýz a zapojení komunity do přípravy strategie byly jako nejvhodnější konkrétní opatření pro naplňování tohoto cíle formulovány následující aktivity:

- **Specifický cíl 3.1. – Vyšší kvalifikace pro trh práce a celoživotní učení**
 - *Opatření 3.1.1. Podpora zaměstnanosti a zaměstnatelnosti:* kurzy, poradenství a spolupráce při řešení nezaměstnanosti, rekvalifikace a vzdělávání pro trh práce, veřejně prospěšné práce, zakládání podniků a zahájení podnikání, programy celoživotního vzdělávání, zprostředkování zaměstnání, vytváření nových pracovních míst, podpora flexibilních forem zaměstnávání atd.
- **Specifický cíl 3.2. – Kvalitní sociální služby**
 - *Opatření 3.2.1. Podpora infrastruktury pro sociální služby:* podpora aktivit pro vyčleněné skupiny obyvatelstva ohrožené sociálním vyloučením, výstavba, modernizace infrastruktury a zařízení sociálních služeb, podpora sociálního bydlení, domovy s pečovatelskou službou, bezbariérové přístupy zařízení sociálních služeb, zařízení pro poskytování komunitní sociální péče, terénní, ambulantní a nízkokapacitní pobytové formy pro osoby sociálně vyloučené, infrastruktura a vybavení pro de-institucionalizaci sociálních služeb apod.
 - *Opatření 3.2.2. Podpora aktivit v rámci sociálních služeb a sociálního začleňování:* podpora nástrojů k prevenci a řešení problémů a prevence sociálního vyloučení, podpora poskytování sociálních služeb, podpora činností komunitní sociální práce a komunitních center, aktivizační, asistenční a vzdělávací programy apod.

- **Specifický cíl 3.3. – Kvalitní vzdělávací zařízení**
 - *Opatření 3.3.1. Investice do kapacit a modernizace vybavení škol všech stupňů:* podpora (modernizace vybavení) všech stupňů školství, včetně speciálních (přizpůsobením osobám se speciálními vzdělávacími potřebami), doplnění chybějících kapacit v mateřských, základních a středních školách, podpora rozvoje kompetencí klíčových pro trh práce, podpora mimoškolních aktivit, komunitních škol apod.
 - *Opatření 3.3.2. Investice do lidských zdrojů ve školství:* vzdělávání a stabilizace pedagogického sboru, pomoc školám se snižováním administrativní zátěže především v oblasti žádostí o financování a administrace projektů, podpora spolupráce mezi školami atd.

- **Specifický cíl 3.4. – Rozmanité akce pro veřejnost a volnočasové aktivity**
 - *Opatření 3.4.1. Podpora volnočasových aktivit občanů vč. akcí pro veřejnost:* podpora kulturních, vzdělávacích, společenských a sportovních akcí, aktivit pro mládež i další skupiny občanů, činnost spolků, publikační činnost, vybavení pro činnost spolků atd.

- **Specifický cíl 3.5. – Kvalitní infrastruktura pro volný čas**
 - *Opatření 3.5.1. Investice do infrastruktury pro volný čas:* investice do zázemí pro sportovní a kulturní aktivity občanů, dětská hřiště, hřiště pro seniory, sportoviště vč. zázemí, sportovní haly, kulturní domy, sokolovny, víceúčelová zařízení pro kulturu a sport atd.

- **Specifický cíl 3.6. – Kvalitní a dostupná zdravotní péče**
 - *Opatření 3.6.1. Investice do zdravotnických zařízení a dostupnosti lékařské péče:* rozbor a zlepšování dostupnosti lékařské péče, podpora vzniku nových ordinací, modernizace zdravotnických zařízení a ordinací, bezbariérové přístupy zdravotnických zařízení atd.

- **Specifický cíl 3.7. – Území dostatečně obslužené veřejnými službami**
 - *Opatření 3.7.1. Podpora dostupnosti a kvality základních služeb v regionu:* Udržení úřadů, pošty apod., zkvalitňování těchto služeb, zvyšování kvality státní správy, informační systémy úřadů a obcí, bezbariérové přístupy úřadů, náhrada za kamenné prodejny potravin (např. podpora pojízdných prodejen) atd.

3.4.4. Strategický cíl 4 – Podpora rozvoje cestovního ruchu a péče o kulturní dědictví

Na základě provedených analýz a zapojení komunity do přípravy strategie byly jako **nejvhodnější konkrétní opatření** pro naplňování tohoto cíle formulovány následující aktivity:

- **Specifický cíl 4.1. – Efektivní propagace regionů a spolupracující subjekty v cestovním ruchu**
 - *Opatření 4.1.1. Podpora marketingu regionu a spolupráce klíčových subjektů:* podpora společných akcí pro více subjektů, společné propagační materiály, pořádání seminářů a setkávání aktivistů v ČR, společné systémy na propagaci celého regionu, slevové karty pro návštěvníky atd.
- **Specifický cíl 4.2. – Bohatá nabídka pro turisty a infrastruktura cestovního ruchu**
 - *Opatření 4.2.1. Podpora veřejné hmotné infrastruktury pro cestovní ruch:* podpora značení, lavičky, mobiliář, turistické a naučné stezky, ucelené turistické produkty a moderní formy turistiky, rozhledny, zřizování parkovacích míst, odpočinkových stanovišť, přístřešků, zařízení nabízející turistům sportovní aj. vyžití, cyklostezky, inline stezky, hipostezky atd.
- **Specifický cíl 4.3. – Zachovalé kulturní dědictví a tradice**
 - *Opatření 4.3.1. Investice do ochrany hmotného i nehmotného kulturního dědictví:* revitalizace, oprava a obnova kulturních památek a památek místního významu, podpora zachování tradic, katalogizace a ochrana památek atd.

Konkrétní projektové záměry obcí spadající do těchto strategických cílů jsou uvedeny v příloze 13 této strategie.

3.5. Indikátory míry dosažení cílů

Jedním ze základních pravidel této strategie je **zpětná vazba** – tj. kontinuální monitoring **naplňování rozvojových cílů** strategie. Tato kapitola nejprve definuje systém monitorovacích indikátorů, následně uvádí jejich přehled vč. zdrojů, způsobu sledování a cílových hodnot k 31. 12. 2023.

3.5.1. Přístup ke stanovení indikátorů naplňování cílů strategie

U každého strategického i specifického cíle této strategie je nutné sledovat a vyhodnocovat jeho naplňování. Proto byly identifikovány indikátory, které informují o naplňování cílů prostřednictvím měření **výstupů a výsledků realizovaných opatření** či počtu intervencí v dané oblasti. Při formulaci těchto ukazatelů byly dodržovány následující principy:

- Sada indikátorů by měla být **nekomplikovaná** a ne příliš rozsáhlá, aby umožňovala přehledné hodnocení plnění strategických cílů.
- Indikátory se dělí na **strategické**, které sledují naplňování strategických cílů a na **specifické**, které se zaměřují na plnění dílčích specifických cílů.
- Pro každý specifický cíl byl navržen **jeden monitorovací indikátor**, který nejlépe vystihuje jeho plnění a to z hlediska celé strategie vč. Akčního plánu.

Zdrojem pro formulaci indikátorů byl zpravidla **Národní číselník indikátorů**. Cílového hodnoty indikátorů jsou formulovány jako **identifikované potřeby regionu** k 31. 12. 2023 v nejdůležitějších rozvojových oblastech. Reflektují potřeby území MAS zjištěné při přípravě této strategie, ale zároveň **respektují reálná omezení** (např. „absorpční kapacitu“ možných realizátorů opatření v dané oblasti).

3.5.2. Přehled strategických a specifických indikátorů

V platném Metodickém pokynu pro využití integrovaných nástrojů v programovém období 2014 – 2020 (verze z listopadu 2015) je uvedeno, že „Splnění strategického cíle může být dosaženo jen současným splněním uvedených specifických cílů strategie, které se skládají z jednotlivých opatření a jejich podopatření/aktivit“. V souladu s tímto závazným principem byly strategické indikátory stanoveny jako **kompozitní ukazatele**.

Strategických indikátorů je celkem 4, vždy jeden pro každý ze 4 stanovených strategických cílů. Tento typ indikátoru vždy vyjadřuje **podíl** souhrnného **naplňování všech specifických**

indikátorů spadajících pod tento cíl. To znamená, že strategický indikátor dosahuje 100% naplnění v případě, že jsou 100 % splněny cílové hodnoty všech indikátorů specifických, které spadají pod daný strategický cíl. Údaje v přehledové tabulce strategických indikátorů jsou proto pro všech 4 ukazatelů stejné.

V následujících tabulkách je uveden přehled jednotlivých strategických a následně specifických indikátorů pro rozvojové cíle MAS. U každého indikátoru jsou uvedeny měrná jednotka, původ, cílová hodnota (potřeba) a zdroj hodnot.

Tab. 31 Strategické monitorovací indikátory

Strategický cíl	Indikátor	Měrná jednotka	Původ indikátoru	Cílová hodnota (potřeba)	Zdroj hodnot indikátoru
1. Ekonomická prosperita a udržitelné hospodaření v krajině	Naplňování dílčích indikátorů	%	MAS	100,0%	Výpočet
2. Dobré podmínky pro život v obcích	Naplňování dílčích indikátorů	%	MAS	100,0%	Výpočet
3. Kvalitní veřejné služby a příležitosti pro volný čas	Naplňování dílčích indikátorů	%	MAS	100,0%	Výpočet
4. Podpora rozvoje cestovního ruchu a péče o kulturní dědictví	Naplňování dílčích indikátorů	%	MAS	100,0%	Výpočet

Tab. 32 Strategický cíl 1 – Specifické monitorovací indikátory

Specifický cíl	1.1. – Nově vzniklá pracovní místa a zvýšení zaměstnanosti
Kód indikátoru	70100
Název indikátoru	Počet nově vytvořených pracovních míst - celkem
Preferovaný způsob určení hodnot	Agregace za všechny obce MAS z národní databáze NČI
Alternativní způsob určení hodnot	Výpočet z veřejných statistik zaměstnanosti ve srovnání s datem 1.1.2014
Cílová hodnota (31. 12. 2023)	25
Poznámka	MAS částečně naplňuje Akčním plánem

Specifický cíl	1.2. – Konkurenceschopný a rozvinutý podnikatelský sektor
Kód indikátoru	93701
Název indikátoru	Počet podpořených podniků/příjemců
Preferovaný způsob určení hodnot	Agregace za všechny obce MAS z národní databáze NČI
Alternativní způsob určení hodnot	Odhad na základě vlastního průzkumu MAS
Cílová hodnota (31. 12. 2023)	35
Poznámka	MAS částečně naplňuje Akčním plánem; započítávání pouze nezemědělských podnikatelů

Specifický cíl	1.3. – Konkurenceschopná zemědělská produkce a potravinářství
Kód indikátoru	93701
Název indikátoru	Počet podpořených podniků/příjemců
Preferovaný způsob určení hodnot	Agregace za všechny obce MAS z národní databáze NČI
Alternativní způsob určení hodnot	Odhad na základě vlastního průzkumu MAS
Cílová hodnota (31. 12. 2023)	20
Poznámka	MAS částečně naplňuje Akčním plánem; započítávání pouze zemědělských podnikatelů a zpracovatelů zemědělských produktů

Specifický cíl	1.4. – Udržitelné hospodaření v lesích
Kód indikátoru	93701
Název indikátoru	Počet podpořených podniků/příjemců
Preferovaný způsob určení hodnot	Agregace za všechny obce MAS z národní databáze NČI
Alternativní způsob určení hodnot	Odhad na základě vlastního průzkumu MAS
Cílová hodnota (31. 12. 2023)	10
Poznámka	MAS částečně naplňuje Akčním plánem; započítávání pouze lesní hospodáři a zpracovatelé lesnických produktů

Specifický cíl	1.5. – Kvalitní vodní zdroje a zachovalý krajinný ráz
Kód indikátoru	251400
Název indikátoru	Počet realizovaných opatření v souvislosti s obnovou krajinných struktur
Preferovaný způsob určení hodnot	Agregace za všechny obce MAS z národní databáze NČI
Alternativní způsob určení hodnot	Odhad na základě vlastního průzkumu MAS
Cílová hodnota (31. 12. 2023)	25
Poznámka	-

Specifický cíl	1.6. – Chráněné životní prostředí a osvěta o něm
Kód indikátoru	45415
Název indikátoru	Počet lokalit, kde byly posíleny ekosystémové funkce krajiny
Preferovaný způsob určení hodnot	Agregace za všechny obce MAS z národní databáze NČI
Alternativní způsob určení hodnot	Odhad na základě vlastního průzkumu MAS
Cílová hodnota (31. 12. 2023)	20
Poznámka	MAS částečně naplňuje Akčním plánem

Specifický cíl	1.7. – Rozvinuté odpadové hospodářství
Kód indikátoru	220100
Název indikátoru	Počet projektů zaměřených na nakládání s odpady
Preferovaný způsob určení hodnot	Agregace za všechny obce MAS z národní databáze NČI
Alternativní způsob určení hodnot	Odhad na základě vlastního průzkumu MAS
Cílová hodnota (31. 12. 2023)	10
Poznámka	-

Tab. 33 Strategický cíl 2 – Specifické monitorovací indikátory

Specifický cíl	2.1. – Upravená a funkční veřejná prostranství
Kód indikátoru	332110
Název indikátoru	Plocha regenerovaného a revitalizovaného území celkem
Preferovaný způsob určení hodnot	Agregace za všechny obce MAS z národní databáze NČI
Alternativní způsob určení hodnot	Odhad na základě vlastního průzkumu MAS
Cílová hodnota (31. 12. 2023)	3
Poznámka	(Měřeno v ha)

Specifický cíl	2.2. – Modernizovaná a bezpečná místní dopravní síť
Kód indikátoru	610107
Název indikátoru	Délka rekonstruovaných místních (městských) komunikací celkem
Preferovaný způsob určení hodnot	Agregace za všechny obce MAS z národní databáze NČI
Alternativní způsob určení hodnot	Odhad na základě vlastního průzkumu MAS
Cílová hodnota (31. 12. 2023)	30
Poznámka	-

Specifický cíl	2.3. – Území dostatečně obslužené veřejnou dopravou
Kód indikátoru	610212
Název indikátoru	Počet obyvatel obsluhovaných zlepšenou veřejnou dopravou
Preferovaný způsob určení hodnot	Agregace za všechny obce MAS z národní databáze NČI
Alternativní způsob určení hodnot	Odhad na základě vlastního průzkumu MAS
Cílová hodnota (31. 12. 2023)	5000
Poznámka	Počet obyvatel, kterým je dostupná zlepšená veřejná doprava (zlepšení vozových parků, rekonstruované zastávky a přístupy k nim, signalizace atd.), bez ohledu na to, zda ji budou využívat.

Specifický cíl	2.4. – Kvalitní technická infrastruktura
Kód indikátoru	231300
Název indikátoru	Počet ekvivalentních obyvatel nově napojených na vyhovující ČOV
Preferovaný způsob určení hodnot	Agregace za všechny obce MAS z národní databáze NČI
Alternativní způsob určení hodnot	Odhad na základě vlastního průzkumu MAS
Cílová hodnota (31. 12. 2023)	2500
Poznámka	-

Specifický cíl	2.5. – Energeticky efektivní a funkční budovy
Kód indikátoru	651000
Název indikátoru	Plocha nově vybudovaných, regenerovaných a revitalizovaných objektů celkem
Preferovaný způsob určení hodnot	Agregace za všechny obce MAS z národní databáze NČI
Alternativní způsob určení hodnot	Odhad na základě vlastního průzkumu MAS
Cílová hodnota (31. 12. 2023)	5000
Poznámka	(Stavební rekonstrukce objektů občanské vybavenosti; m2)

Specifický cíl	2.6. – Rozvinutý sektor bydlení
Kód indikátoru	330103
Název indikátoru	Počet projektů zvyšující atraktivitu bydlení v území
Preferovaný způsob určení hodnot	Agregace za všechny obce MAS z národní databáze NČI
Alternativní způsob určení hodnot	Odhad na základě vlastního průzkumu MAS
Cílová hodnota (31. 12. 2023)	5
Poznámka	(Přeměnu problémových sídlišť na přitažlivější celky, zlepšení obytného prostředí, zamezení dalšího zhoršení stavu sídlišť)

Specifický cíl	2.7. – Bezpečný veřejný prostor a účinná prevence kriminality
Kód indikátoru	57001
Název indikátoru	Počet nové techniky a věcných prostředků složek IZS
Preferovaný způsob určení hodnot	Agregace za všechny obce MAS z národní databáze NČI
Alternativní způsob určení hodnot	Odhad na základě vlastního průzkumu MAS
Cílová hodnota (31. 12. 2023)	8
Poznámka	MAS částečně naplňuje Akčním plánem

Specifický cíl	2.8. – Funkční mezisektorová spolupráce a rozvojové plánování
Kód indikátoru	MAS01
Název indikátoru	Počet rozvojových aktivit MAS - projekty spolupráce a nové iniciativy projektového typu
Preferovaný způsob určení hodnot	Zprávy o činnosti MAS
Alternativní způsob určení hodnot	-
Cílová hodnota (31. 12. 2023)	3
Poznámka	MAS částečně naplňuje Akčním plánem

Tab. 34 Strategický cíl 3 – Specifické monitorovací indikátory

Specifický cíl	3.1. – Vyšší kvalifikace pro trh práce a celoživotní učení
Kód indikátoru	62700
Název indikátoru	Účastníci zaměstnaní po ukončení své účasti, včetně OSVČ
Preferovaný způsob určení hodnot	Agregace za všechny obce MAS z národní databáze NČI
Alternativní způsob určení hodnot	Odhad na základě vlastního průzkumu MAS mezi obcemi
Cílová hodnota (31. 12. 2023)	15
Poznámka	MAS částečně naplňuje Akčním plánem

Specifický cíl	3.2. – Kvalitní sociální služby
Kód indikátoru	55301
Název indikátoru	Počet podpořených bytů pro sociální bydlení
Preferovaný způsob určení hodnot	Agregace za všechny obce MAS z národní databáze NČI
Alternativní způsob určení hodnot	Odhad na základě vlastního průzkumu MAS mezi obcemi
Cílová hodnota (31. 12. 2023)	20
Poznámka	MAS částečně naplňuje Akčním plánem

Specifický cíl	3.3. – Kvalitní vzdělávací zařízení
Kód indikátoru	50000
Název indikátoru	Počet podpořených vzdělávacích zařízení
Preferovaný způsob určení hodnot	Agregace za všechny obce MAS z národní databáze NČI
Alternativní způsob určení hodnot	Vlastní dotazování vzdělávacích zařízení/obcí na území MAS
Cílová hodnota (31. 12. 2023)	12
Poznámka	MAS částečně naplňuje Akčním plánem

Specifický cíl	3.4. – Rozmanité akce pro veřejnost a volnočasové aktivity
Kód indikátoru	633105
Název indikátoru	Počet podpořených kulturních akcí
Preferovaný způsob určení hodnot	Agregace za všechny obce MAS z národní databáze NČI
Alternativní způsob určení hodnot	Odhad na základě vlastního průzkumu MAS
Cílová hodnota (31. 12. 2023)	120
Poznámka	-

Specifický cíl	3.5. – Kvalitní infrastruktura pro volný čas
Kód indikátoru	632510
Název indikátoru	Počet nových a zrekonstruovaných sportovně rekreačních zařízení celkem
Preferovaný způsob určení hodnot	Agregace za všechny obce MAS z národní databáze NČI
Alternativní způsob určení hodnot	Odhad na základě vlastního průzkumu MAS
Cílová hodnota (31. 12. 2023)	20
Poznámka	-

Specifický cíl	3.6. – Kvalitní a dostupná zdravotní péče
Kód indikátoru	80100
Název indikátoru	Projekty na podporu zdraví - celkem
Preferovaný způsob určení hodnot	Agregace za všechny obce MAS z národní databáze NČI
Alternativní způsob určení hodnot	Odhad na základě vlastního průzkumu MAS
Cílová hodnota (31. 12. 2023)	8
Poznámka	(Podpora péče o zdraví, modernizace zdravotnického vybavení a dostupnosti zdravotnických služeb, aj.)

Specifický cíl	3.7. – Území dostatečně obslužené veřejnými službami
Kód indikátoru	650255
Název indikátoru	Počet regenerovaných, revitalizovaných a nových objektů ve venkovských oblastech
Preferovaný způsob určení hodnot	Agregace za všechny obce MAS z národní databáze NČI
Alternativní způsob určení hodnot	Odhad na základě vlastního průzkumu MAS
Cílová hodnota (31. 12. 2023)	20
Poznámka	Počet regenerovaných, revitalizovaných a nových objektů občanské vybavenosti v obcích mezi 500 a 4999 obyvateli.

Tab. 35 Strategický cíl 4 – Specifické monitorovací indikátory

Specifický cíl	4.1. – Efektivní propagace regionů a spolupracující subjekty v cestovním ruchu
Kód indikátoru	410303
Název indikátoru	Počet propagačních kampaní na produkty v oblasti cestovního ruchu
Preferovaný způsob určení hodnot	Agregace za všechny obce MAS z národní databáze NČI
Alternativní způsob určení hodnot	Odhad na základě vlastního průzkumu MAS
Cílová hodnota (31. 12. 2023)	5
Poznámka	-

Specifický cíl	4.2. – Bohatá nabídka pro turisty a infrastruktura cestovního ruchu
Kód indikátoru	410100
Název indikátoru	Počet projektů zaměřených na rozvoj cestovního ruchu
Preferovaný způsob určení hodnot	Agregace za všechny obce MAS z národní databáze NČI
Alternativní způsob určení hodnot	Odhad na základě vlastního průzkumu MAS
Cílová hodnota (31. 12. 2023)	10
Poznámka	MAS může částečně naplňovat Akčním plánem (podpora podnikatelů)

Specifický cíl	4.3. – Zachovalé kulturní dědictví a tradice
Kód indikátoru	632200
Název indikátoru	Počet zrekonstruovaných památkových objektů
Preferovaný způsob určení hodnot	Agregace za všechny obce MAS z národní databáze NČI
Alternativní způsob určení hodnot	Odhad na základě vlastního průzkumu MAS
Cílová hodnota (31. 12. 2023)	15
Poznámka	(Započítávají objekty z Ústředního seznamu kulturních památek ČR)

3.6. Popis integrovaných a inovativních rysů strategie

3.6.1. Integrační prvky – vzájemná návaznost a provázanost cílů strategie

V této kapitole jsou definovány oblasti, které mají v území zajistit sjednocující, spojující, slučující charakter opatření v rámci naplňování jednotlivých cílů. Na integrační charakter jednotlivých aktivit a cílů lze nahlížet jako na vzájemnou provázanost realizace jednotlivých cílů.

V níže uvedeném přehledu jsou definovány možné synergie při naplňování jednotlivých strategických cílů ve vztahu k ostatním strategickým cílům. Dále jsou zdůrazněny aspekty, které je nutné při plánování opatření v daném cíli vzít v úvahu, aby nebylo ohrožení plnění cílů ostatních (tzv. zohlednění). Uvedený přehled není vyčerpávající, protože další synergie a zohlednění mohou být identifikovány v průběhu naplňování této strategie.

Tab. 36 Provázanost cílů SCLLD MAS Zubří země - možné synergie a potřebná zohlednění při realizaci jednotlivých cílů ve vztahu k cílům ostatním (Strategický cíl 1)

Naplněvaný cíl	Dobré podmínky pro život v obcích	
	Synergie	Zohlednění
EKONOMICKÁ PROSPERITA A UDRŽITELNÉ HOSPODAŘENÍ V KRAJINĚ	<ul style="list-style-type: none"> - Veřejně prospěšné práce využívané ke zkvalitňování prostředí v obcích - Projekty sociálního podnikání zaměřené na údržbu veřejných prostranství - Revitalizace brownfieldů pro potřeby podnikání zlepšující vzhled obcí - Stabilizační a revitalizační zásahy v krajině zvyšující estetickou hodnotu obcí 	<ul style="list-style-type: none"> - Zohlednění dopadu podpory podnikání a investic na životní prostředí v obcích (např. zesílení nákladní dopravy)
	Kvalitní veřejné služby a příležitosti pro volný čas	
	Synergie	Zohlednění
	<ul style="list-style-type: none"> - Projekty sociálního podnikání zaměřené na poskytování sociálních služeb - Poradenství klientům sociálních služeb v oblasti zaměstnanosti - Podpora podnikatelských záměrů zlepšujících možnosti trávení volného času - Podpora záměrů kompenzujících nedostatečné pokrytí veřejnými službami 	<ul style="list-style-type: none"> - Zohlednění dopadu investic na rozšíření a zkvalitnění nabízených služeb
	Podpora rozvoje cestovního ruchu a péče o kulturní dědictví	
	Synergie	Zohlednění
<ul style="list-style-type: none"> - Podpora podnikatelských projektů s pozitivním vedlejším dopadem na cestovní ruch (např. ukázky tradiční 	<ul style="list-style-type: none"> - Vyhodnocování podpory podnikatelských záměrů s ohledem na možné negativní 	

	výroby, modernizace stravovacích a ubytovacích zařízení) - Investice do lesnické infrastruktury s vedlejšími přínosy pro cestovní ruch (oprava cest, studánky, lavičky apod.)	dopady na rekreační potenciál místa
--	--	-------------------------------------

Tab. 37 Provázanost cílů SCLLD MAS Zubří země - možné synergie a potřebná zohlednění při realizaci jednotlivých cílů ve vztahu k cílům ostatním (Strategický cíl 2)

Naplněvaný cíl	Ekonomická prosperita a udržitelné hospodaření v krajině	
	Synergie	Zohlednění
DOBŘÉ PODMÍNKY PRO ŽIVOT V OBCÍCH	<ul style="list-style-type: none"> - Maximalizace pozitivní dopadů budování inženýrských sítí a komunikací na podnikání v regionu (rozšíření k podnikatelským objektům, zasíťování průmyslových zón) - Přizvání místních podnikatelů do výběrových řízení na budování místní infrastruktury - Přizpůsobení veřejné dopravy potřebám občanů vyjíždějícím za prací - Podpora mezisektorové spolupráce v oblasti zaměstnanosti 	<ul style="list-style-type: none"> - Zohlednění dopadů úprav veřejných prostranství na místní podnikatele (např. parkovací místa před obchody) - Zvážení dopadů budování nové infrastruktury na náklady podnikatelů (např. poplatky za vodné) - Zvážení dopadů budování nové infrastruktury na krajinu a životní prostředí
	Kvalitní veřejné služby a příležitosti pro volný čas	
	Synergie	Zohlednění
	<ul style="list-style-type: none"> - Podpora modernizace a snižování energetické náročnosti objektů sloužících k poskytování zdravotnických a sociálních služeb - Budování bezbariérových přístupů a dalších bezbariérových prvků ve veřejných budovách - Podpora modernizace a snižování energetické náročnosti objektů škola školek - Podpora budování dopravní infrastruktury pro nemotorovou dopravu – využitelná pro volný čas - Podpora mezisektorové spolupráce v oblasti veřejných služeb 	<ul style="list-style-type: none"> - Zohlednění dopadů úprav veřejných prostranství na volnočasové zázemí, především parky a veřejnou zeleň
	Podpora rozvoje cestovního ruchu a péče o kulturní dědictví	
	Synergie	Zohlednění
<ul style="list-style-type: none"> - Podpora budování dopravní infrastruktury pro nemotorovou dopravu – využitelná pro cestovní ruch - Podpora budování infrastruktury kolem významných turistických cílů (komunikace, parkovací místa apod.) - Podpora mezisektorové spolupráce v oblasti cestovního ruchu 	<ul style="list-style-type: none"> - Zohlednění dopadu plánované bytové výstavby na atraktivitu konkrétního území z hlediska jeho přírodní a kulturní hodnoty 	

Tab. 38 Provázanost cílů SCLLD MAS Zubří země - možné synergie a potřebná zohlednění při realizaci jednotlivých cílů ve vztahu k cílům ostatním (Strategický cíl 3)

Naplněvaný cíl	Dobré podmínky pro život v obcích	
Kvalitní veřejné služby a příležitosti pro volný čas	Synergie	Zohlednění
	<ul style="list-style-type: none"> - Podpora vhodné kombinace investičních a tzv. měkkých projektů (zkvalitňování) v oblasti sociálního bydlení a sociálních služeb - Podpora zlepšování prostředí v obcích v rámci budování zázemí pro volný čas – např. sportoviště a doprovodná zeleň 	<ul style="list-style-type: none"> - Zohlednění dopadu snížení dostupnosti veřejných služeb na zájem o bydlení v obcích
	Ekonomická prosperita a udržitelné hospodaření v krajině	
	Synergie	Zohlednění
	<ul style="list-style-type: none"> - Podpora vzdělávacích a rekvalifikačních programů naplňujících na potřeby zaměstnavatelů - Podpora poradenství občanům zaměřené na uplatnění na trhu práce - Možnost vzniku nových pracovních míst v sociálních službách - Přizvání místních podnikatelů do výběrových řízení na budování a rekonstrukcí jednotlivých typů volnočasového zázemí 	<ul style="list-style-type: none"> - Posouzení dopadu snížení dostupnosti veřejných služeb na ekonomickou atraktivitu obce - Posouzení možných multiplikačních efektů velkých volnočasových projektů (např. sportovní hala) na místní podnikatele
	Podpora rozvoje cestovního ruchu a péče o kulturní dědictví	
	Synergie	Zohlednění
	<ul style="list-style-type: none"> - Podpora pořádání veřejných akcí, která mají potenciál zvýšit atraktivitu regionu pro jeho návštěvníky - Uspřádání zpřístupňování infrastruktury pro volný čas v obcích také turistům a návštěvníků regionu 	<ul style="list-style-type: none"> - Propagace regionu také s ohledem na jeho vybavenost infrastrukturou pro volný čas a službami

Tab. 39 Provázanost cílů SCLLD MAS Zubří země - možné synergie a potřebná zohlednění při realizaci jednotlivých cílů ve vztahu k cílům ostatním (Strategický cíl 4)

Naplněvaný cíl	Dobré podmínky pro život v obcích	
	Synergie	Zohlednění
PODPORA ROZVOJE CESTOVNÍHO RUCHU A PÉČE O KULTURNÍ DĚDICTVÍ	<ul style="list-style-type: none"> - Přizpůsobení podmínek veřejné dopravy také potřebám cestovního ruchu (víkendové spoje, možnost převozu kol atp.) - Zlepšování vzhledu veřejných prostranství v rámci projektů revitalizace památek - Budování dopravní infrastruktury k turistickým cílům 	<ul style="list-style-type: none"> - Zohlednění dopadů investic do turistických atraktivit na kvalitu života v obcích (nároky na dopravu, parkování apod.)
	Kvalitní veřejné služby a příležitosti pro volný čas	
	Synergie	Zohlednění
	<ul style="list-style-type: none"> - Investice do turistických volnočasových atraktivit, které mohou zároveň využívat občané na území MAS - Podpora zachování tradic formou akcí pro veřejnost 	<ul style="list-style-type: none"> - Zohlednění stavu a potřeb v oblasti volnočasové infrastruktury v daném místě při podpoře sportovního zázemí pro turisty
	Ekonomická prosperita a udržitelné hospodaření v krajině	
	Synergie	Zohlednění
<ul style="list-style-type: none"> - Podpora mezisektorové spolupráce subjektů v cestovním ruchu, obcí a dalších podnikatelů - Zapojení místních podnikatelů do aktivit propagace regionu - Podpora posilování odborných kompetencí pracovníků v cestovním ruchu 	<ul style="list-style-type: none"> - Zohlednění možných dopadů větších veřejných investic v oblasti cestovního ruchu na místní podnikatele 	

3.6.2. Inovativní prvky a příklady dobré praxe

Maximální zapojení inovačních prvků a postupů do aktivit směřujících k naplnění strategie je průřezovým cílem při realizaci této strategie. Inovační postupy zvyšující efektivitu (tj. rychlejší či méně náročné dosažení cíle) těchto aktivit jsou často inspirovány příklady dobré praxe z jiných regionů. Inspirace příklady dobré praxe je upřednostňována, protože zvyšuje pravděpodobnost úspěchu projektu a posiluje schopnost realizátorů vyhnout se chybám. Inovační přístup je spatřován v projektech, které budou zasahovat, nebo mít dopady do více oblastí a bude docházet k jejich vzájemnému propojení do budoucna. Preferované inovační postupy mohou být uplatněny v oblasti všech výše definovaných strategických cílů.

Příklady možných inovací:

Strategický cíl 1: Ekonomická prosperita a udržitelné hospodaření v krajině

- zavádění nových modelů dodavatelsko-odběratelských a tržních vztahů – podpora místní výroby a spotřeby (např. farmářské trhy, posílení postavení primárních výrobců, vybudování prodejních míst místních produktů, zavádění systémů lokální měny TNE),
- inovace výrob a modernizace zemědělských, potravinářských a lesnických technologií v kontextu podpory kvality produktů a inovací v daných oborech (v této oblasti zde dále patří i posílení mimoprodukčních funkcí zemědělství a lesů – péče o krajinu a přírodu),
- diverzifikace nezemědělského podnikání směrem k podpoře tradičních řemesel a využívání obnovitelných zdrojů energie,
- podpora sociálního podnikání,
- nové modely pracovní rehabilitace posilování kompetencí znevýhodněných skupin na trhu práce,
- technologické či procesní inovace ve výrobě a službách,
- implementace nových způsobů nakládání s odpady a jejich sekundárního využívání, použití nových metod v environmentálním vzdělávání,
- zapojení veřejnosti do aktivit na ochranu ŽP (Čistá řeka Svatka – inspirace v projektu [Čistá řeka Sázava](#)).

Strategický cíl 2: Dobré podmínky pro život v obcích

- použití inovativní technologie opravy místních komunikací,
- instalace alternativních zařízení na čištění odpadních vod (např. kořenové čističky),
- zavádění inteligentních systémů pro bezpečnost silniční dopravy v obcích,
- zavádění efektivních opatření na úsporu energie či nových zdrojů vytápění,
- podpora nových způsobů zajišťování bydlení pro mladé rodiny či seniory apod.


Strategický cíl 3: Kvalitní veřejné služby a příležitosti pro volný čas

- multifunkční využívání nemovitostí k různým účelům (zázemí pro ochotnický spolek, vybudování mateřských center, klubovna mládeže apod.)
- podpora inovací při budování zázemí pro volný čas (příprava na základě současných zájmů dětí a mládeže),
- používání moderních informačních a komunikačních technologií při propagaci sportovních a kulturních aktivit.

Strategický cíl 4: Podpora rozvoje cestovního ruchu a péče o kulturní dědictví

- zavádění společného systému na propagaci celého regionu a slevové karty, poskytující zvýhodnění při čerpání různých druhů sportovních, kulturních, gastronomických i zábavních služeb a aktivit na území MAS – pro zvýšení návštěvnosti regionu (inspirace [Lipno card](#)),
- zavádění nákladově afektivních technologií při péči o památky (např. použití elektroosmózy při vysoušení zdiva),
- rozvoj cestovního ruchu ve venkovských oblastech se zaměřením na specifické kulturní nebo přírodní podmínky v kontextu komplexního rozvoje venkova (zavedení nových, netradičních prvků),
- zkvalitnění služeb v oblasti cykloturistiky ([cyklopointy](#)),
- vytváření ucelené nabídky služeb cestovního ruchu (turistické balíčky).

Specifika území vymezující další možný směr inovačních postupu – INTEGROVANÉ PROPOJENÍ:

- podpora a rozšíření regionální značky "VYSOČINA regionální produkt"
- snaha o vytváření společných projektů (podnikatel /obor A/ & podnikatel /obor B/, podnikatel & veřejný subjekt & nezisková organizace) a podpora projektů majících multiplikační efekt a přidanou hodnotu),
- umožnění podnikatelům spolufinancovat veřejně prospěšné projekty,
- zapojení dětí a mládeže do přípravy projektu,
- sdílení příkladů dobré praxe,
- rozšiřování členské základy (PROPOJOVÁNÍ A SPOJOVÁNÍ ÚZEMÍ) – přísun nových nápadů a myšlenek v souvislosti s dalším strategickým rozvojem území (nové myšlenky a nápady, inovační metody a postupy vzejdou ze společných debat a diskusí, ze spolupráce např. s odbornými školami a výzkumnými ústavy a budou vždy přínosné, pokud bude docházet ke shodě všech zúčastněných).

Inovační povaha SCLLD je dána již samotnou podstatou metody LEADER, kdy Místní akční skupina přebírá odpovědnost za výběr projektů, které budou naplňovat cíle SCLLD. Zároveň se aktivizují všechny místní zdroje, odpovědnost za rozvoj území nemá pouze místní správa, ale jsou do ní vtahovány všechny složky venkovské společnosti (včetně podnikatelských subjektů, nestátních neziskových organizací, neformálních zájmových skupin obyvatel atd.).

3.7. Vazba na strategické dokumenty

Integrovaná strategie území MAS Zubří země na roky 2014 – 2020 je vytvářena v návaznosti na rozvojové a strategické plány vyšších i nižších územních celků. Respektuje návaznost na jiné strategické dokumenty (strategické dokumenty celků na mikroregionální úrovni, strategický dokument Kraje Vysočina, strategie ČR i EU – viz dále). Strategické dokumenty mikroregionů SCLLD akceptuje a není s nimi v přímém rozporu, zatímco na strategické dokumenty větších celků (kraj, ČR) odkazuje a zpravidla rozpracovává jejich cíle pro místní úroveň. Návazností strategie se rozumí minimálně skutečnost, že tato strategie není v radikálním rozporu s koncepcí jiných platných strategických plánů a vychází z jejich znalosti. Pokud jde o konkrétní strategické dokumenty, tato integrovaná strategie je vytvořena v návaznosti na strategické plány, ale také evaluační dokumenty jednotlivých geografických úrovní:

- (a) **Evropská úroveň:** priority EU v oblasti venkova
- (b) **Celostátní úroveň:** Strategie regionálního rozvoje ČR 2014-20, další oborové strategie
- (c) **Krajská úroveň:** Program rozvoje Kraje Vysočina, vč. analytického podkladu Profil Kraje Vysočina
- (d) **Mikroregionální úroveň:** Strategie mikroregionu Pernštejn a Strategie Mikroregionu Bystřicko, Strategie území správního obvodu ORP Bystřice nad Pernštejnem v oblasti předškolní výchovy a základního školství, sociálních služeb, odpadového hospodářství a cestovního ruchu (2014), Strategie území správního obvodu ORP Nové Město na Moravě v oblasti předškolní výchovy a základního školství, sociálních služeb, odpadového hospodářství a cestovního ruchu (2014)

Kromě znalosti územně definovaných strategických plánů reflektuje tato strategie klíčové sektorové strategie. Jde o strategie vzniklé zpravidla na celostátní, které se týkají rozvoje témat identifikovaných jako klíčové cíle této strategie – např. rozvoj dopravy, podnikání, inženýrských sítí apod. Další účelem uvedeného přehledu je možnost čerpat informace z těchto strategií a odkazy na ně při realizaci SCLLD území MAS.

3.7.1. Přehled relevantních strategií

V této kapitole je uveden základních informací, o strategiích, jejichž relevantní základní ideje byly v případě potřeby brány v potaz při formulaci strategických cílů MAS Zubří země. Nejdůležitější vazby specifických cílů MAS na uvedené dokumenty jsou uvedeny v kapitole 3.7.2 Návaznost cílů SCLLD MAS Zubří země na relevantní strategie.

3.7.1.1. Evropská úroveň

Indikativní přehled vazeb priorit EU v oblasti rozvoje venkova 2014–2020

Evropská politika rozvoje venkova se neustále vyvíjí, aby byla schopna reagovat na vznikající problémy ve venkovských oblastech. Nejnovější reformy, které doprovázejí rozsáhlejší přepracování společné zemědělské politiky EU (SZP), byly z velké části dokončeny v prosinci 2013, kdy byly přijaty základní právní akty pro období 2014–2020. Reforma z roku 2013 ponechala řadu hlavních aspektů politiky rozvoje venkova, které existovaly již v období 2007–2013. Stejně jako v minulosti bude například tato politika realizována prostřednictvím sedmiletých celostátních či regionálních programů rozvoje venkova (PRV).

3.7.1.2. Národní úroveň

Dopravní politika ČR pro období 2014-2020 s výhledem do roku 2050

Hlavním cílem Dopravní politiky je: vytvářet podmínky pro rozvoj kvalitní dopravní soustavy postavené na využití technicko-ekonomicko-technologických vlastností jednotlivých druhů dopravy, a principech hospodářské soutěže s ohledem na její ekonomické a sociální vlivy a dopady na životní prostředí a veřejné zdraví.

Národní strategie bezpečnosti silničního provozu 2011-2020

Národní strategie bezpečnosti silničního provozu na období 2011-2020“ je samostatný materiál Ministerstva dopravy, který vytyčuje cíle, základní principy a návrhy konkrétních opatření směřujících k zásadnímu snížení nehodovosti na silnicích v České republice. Hlavním cílem je snížit do roku 2020 počet usmrcených v silničním provozu na úroveň průměru evropských zemí a současně oproti roku 2009 snížit o 40 % počet těžce zraněných osob.

Strategie podpory využití potenciálu kulturního dědictví 2014+

Strategie podpory využití potenciálu kulturního dědictví v kontextu politiky soudržnosti 2014+ byla zpracována jako podpůrný strategický materiál s cílem poskytnout návrh cílů, priorit, opatření a strategických směrů podpory pro financování ze strukturálních fondů v novém programovém období v oblasti kulturního dědictví. Strategie je zpracována v dlouhodobém horizontu s akcentem na oblast ochrany, obnovy a využití kulturního dědictví, využití lidských zdrojů a efektivní propagace a marketingu ve vazbě na kulturní sektor. Cíle: Zlepšit ochranu kulturního dědictví, zvýšit úroveň dostupnosti, zlepšit podnikání a inovace v oblasti kultury, zvýšit kvalitu lidských zdrojů.

Národní koncepce podpory rodin s dětmi

Národní koncepce podpory rodin s dětmi je zaměřena z hlediska potřeb rodin s dětmi na klíčové oblasti jejich podpory (vytváření vhodných socioekonomických podmínek pro fungování rodin zaměřující se na finanční zajištění rodiny, slučitelnost práce a rodiny a služby péče o děti; podporu zkvalitňování rodinných vztahů a posilování rodičovských kompetencí; podporu rodin se specifickými potřebami a podporu zapojení krajů a obcí do rodinné politiky. Cílovou skupinou jsou rodiny s nezaopatřenými dětmi, neboť jejich vznik a fungování vyžaduje největší podporu ze strany státu.

Národní akční plán podporující pozitivní stárnutí 2013-2017

Strategie regionálního rozvoje je základním dokumentem regionální politiky na úrovni státu formující regionální politiku ČR. Formuluje souhrnně cíle, problémové okruhy a priority, které bude třeba zabezpečovat při zajišťování politiky regionálního rozvoje v ČR a přesahy mezi evropskou a národní regionální politikou ČR.

Koncepce státní politiky cestovního ruchu v ČR 2014–2020

Koncepce představuje základní strategický střednědobý dokument v oblasti cestovního ruchu pro období 2014 – 2020. Jejím hlavním cílem je zvyšovat konkurenceschopnost celého odvětví cestovního ruchu na národní i regionální úrovni, udržení jeho ekonomické výkonnosti i jeho pozitivních dopadů na socio-kulturní a environmentální rozvoj České republiky.

Koncepce bydlení České republiky do roku 2020

Všechny návrhy vycházejí ze tří základních principů: Ekonomická přiměřenost. Způsob a forma zásahů státu, ať již z vlastní iniciativy či kvůli zavádění nové legislativy EU do právního řádu České republiky, musí respektovat elementární ekonomické principy. Udržitelnost veřejných i soukromých financí. Pokud předchází východisko nebude respektováno, dojde ke zvyšování nároků na státní rozpočet. Zvýší se tak vázanost výdajů veřejného i soukromého rozpočtu, což povede ke snížení konkurenceschopnosti České republiky jako celku. Odpovědnost státu za vytváření podmínek, které jednotlivcům umožní naplnění práva na bydlení. Strategickými cíli jsou: dostupnost, stabilita, kvalita.

Národní inovační strategie ČR 2012-2020

Hlavním cílem NIS je posílení významu inovací a využívání špičkových technologií jako zdroje konkurenceschopnosti ČR a zvyšování jejich přínosů pro dlouhodobý hospodářský růst, pro tvorbu perspektivních pracovních míst a pro rozvoj kvality života na území ČR. Základní podmínkou pro efektivní fungování celého inovačního systému je excelentní výzkum, kvalitní vzdělávací systém a lidské zdroje a rovněž posun firem na trzích a v hodnotových řetězcích směrem k inovačním lídrům, a to prostřednictvím inovací technických i netechnických. NIS je proto rozdělena do čtyř hlavních částí zabývajících se excelentním výzkumem, spoluprací mezi podnikovým a akademickým sektorem při transferu znalostí, podporou inovačního podnikání a lidmi jako nositeli nových nápadů a iniciátory změn.

Státní energetická koncepce ČR 2010-2030

Státní energetickou koncepcí formuluje vláda České republiky politický, legislativní a administrativní rámec ke spolehlivému, cenově dostupnému a dlouhodobě udržitelnému zásobování energií. Státní energetická koncepce je ve smyslu zákona strategickým dokumentem vyjadřujícím cíle státu v energetickém hospodářství v souladu s potřebami hospodářského a společenského rozvoje, včetně ochrany životního prostředí, sloužícím i pro vypracování územních energetických koncepcí. Hlavním posláním Státní energetické koncepce je zajistit spolehlivou, bezpečnou a k životnímu prostředí šetrnou dodávku energie pro potřeby obyvatelstva a ekonomiky ČR, a to za konkurenceschopné a přijatelné ceny za standardních podmínek.

Státní politika v elektronických komunikacích - Digitální Česko v. 2.0 - Cesta k digitální ekonomice

Aktualizovaná Státní politika v elektronických komunikacích – „Digitální Česko v. 2.0, Cesta k digitální ekonomice“ je koncipována tak, aby umožnila využití synergických efektů, které s sebou odvětví informačních a komunikačních technologií přináší. Digitální Česko 2 je postaven na třech pilířích, kterými jsou podpora rozvoje vysokorychlostních přístupových sítí k internetu, zvyšování dostupnosti a rozvoj digitálních služeb a v neposlední řadě posilování digitální gramotnosti a elektronických dovedností uživatelů sítí a služeb poskytovaných jejich prostřednictvím.

Koncepce podpory malých a středních podnikatelů 2014-2020

Globálním cílem Koncepce MSP 2014+ je kontinuální posilování konkurenceschopnosti a ekonomické výkonnosti malých a středních podnikatelů založené na kvalitním podnikatelském prostředí, na využití a rozvoji jejich inovačního potenciálu, znalostech a vzdělávání, internacionalizaci vyplývající z vnitřního trhu EU a perspektivních trhů ve třetích zemích a celkovém snižování energetické náročnosti podnikání. V rámci Koncepce MSP 2014+ byly vymezeny čtyři strategické priority, a to 1. Kultivace podnikatelského prostředí, rozvoj poradenských služeb a vzdělávání pro podnikání; 2. Rozvoj podnikání založeného na podpoře výzkumu, vývoje a inovací, včetně inovační a podnikatelské infrastruktury; 3. Podpora internacionalizace MSP; 4. Udržitelné hospodaření s energií a rozvoj inovací v energetice.

Strategie celoživotního učení ČR 2007-2015

Implementační plán Strategie celoživotního učení představuje z hlediska ministerstva významný nástroj zavádění prvků celoživotního učení do běžného života občanů ČR. V implementačních opatřeních, rozdělených do oblastí počátečního, terciárního a dalšího vzdělávání se zavádějí prvky, které mají ze vzdělávání učinit systémový rámec, propojující a doplňující všechny tři zmiňované oblasti vzdělávání, a to za vzájemné spolupráce nejen orgánů státní správy, ale i samosprávy a sociálních a hospodářských partnerů.

Dlouhodobý záměr vzdělávání a rozvoje vzdělávací soustavy ČR 2011-2015

Dlouhodobý záměr vzdělávání a rozvoje vzdělávací soustavy České republiky 2011 navazuje a dále rozpracovává dokumenty formulující základní strategické cíle školství jako Programové prohlášení vlády v oblasti regionálního školství a Národní program reform. Zároveň přihlíží při hodnocení vývoje českého školství a nového nastavení jeho cílů k dalším studiím, např. společnosti McKinsey&Company: Klesající výsledky českého základního a středního školství: fakta a řešení, která na pozadí veřejně dostupných zpráv a zdrojů přináší analýzu stavu českého vzdělávacího systému a navrhuje řešení různých problémových oblastí.

Strategie prevence kriminality 2012-2015

Strategie prevence kriminality v České republice na léta 2012 až 2015 určuje cíle, principy a priority vládní politiky v oblasti prevence kriminality a definuje obsah systému prevence kriminality v rámci České republiky na úrovni státu, krajů a obcí. Hlavními cíli předkládané Strategie je snížení výskytu kriminálního chování a rizikových faktorů, zvýšení bezpečí na veřejných místech, stabilní finanční podpora efektivních aktivit a projektů prevence kriminality a stabilizovaný a efektivní systém prevence kriminality, který je obvyklý v rozvinutých demokraciích.

Zdraví 21 - Dlouhodobý program zlepšování zdravotního stavu obyvatelstva ČR

Program Zdraví 21 vychází z deklarace členských států Světové zdravotnické organizace. Deklarace byla formulována předními odborníky z medicínských oborů, z oborů zdravotní politiky i ekonomiky. Pro členské státy Světové zdravotnické organizace je ZDRAVÍ 21 podnětem a návodem k vlastnímu řešení otázek péče o zdraví, k vlastním cestám, jak dosáhnout 21 cílů společného evropského programu k povznesení zdravotního stavu národů a regionů.

Strategie pro růst - české zemědělství a potravinářství v rámci Společné zemědělské politiky EU po roce 2013

Strategie se týká dlouhodobějšího horizontu období po roce 2013. Jejím hlavním účelem je vytvořit principy a cíle pro formování českého přístupu k implementaci nové Společné zemědělské politiky EU po roce 2013 (SZP 2014+)

Koncepce řešení problematiky ochrany před povodněmi v ČR s využitím technických a přírodě blízkých opatření

Cílem Koncepce řešení problematiky ochrany před povodněmi v ČR s využitím technických a přírodě blízkých opatření je s ohledem na udržitelný rozvoj společnosti a zájmy ochrany přírody a krajiny vyhodnotit a zvládat povodňová rizika v souladu se směrnicí 2007/60/ES.

Státní program ochrany přírody a krajiny ČR 2009-2020

Členství v Evropské unii a významné mezinárodní mnohostranné úmluvy, jimiž je Česká republika vázána, nás zavazují v oblasti péče o přírodu a krajinu přijmout řadu opatření a strategických programů. Hlavní cíle strategie: 1. udržet a zvyšovat ekologickou stabilitu krajiny – s mozaikou vzájemně propojených biologicky funkčních prvků a částí, schopných odolávat vnějším negativním vlivům včetně změn klimatu 2. udržet a zvyšovat přírodní a estetické hodnoty krajiny 3. zajistit udržitelné využívání krajiny jako celku především omezením zástavby krajiny, zachováním její prostupnosti a omezením další fragmentace s přednostním využitím ploch v sídelních útvarech, případně ve vazbě na ně. 4. zajistit odpovídající péči o optimalizovanou soustavu ZCHÚ a vymezený ÚSES jako o nezastupitelný základ přírodní infrastruktury krajiny, zajišťující zachování biologické rozmanitosti a fungování přírodních, pro život lidí nezbytných procesů.

Strategický rámec udržitelného rozvoje ČR

Úlohou Strategického rámce udržitelného rozvoje České republiky (dále také „SUR ČR“) je vytvořit konsensuální rámec pro zpracování dalších materiálů koncepčního charakteru (sektorových politik či akčních programů) a být tak důležitým východiskem pro strategické rozhodování v rámci jednotlivých resortů i pro meziresortní spolupráci a spolupráci se zájmovými skupinami.

Státní politika životního prostředí ČR 2012-2020

"Státní politika životního prostředí České republiky 2012 - 2020 vymezuje plán na realizaci efektivní ochrany životního prostředí v České republice do roku 2020. Hlavním cílem je zajistit zdravé a kvalitní životní prostředí pro občany žijící v České republice, výrazně přispět k efektivnímu využívání veškerých zdrojů a minimalizovat negativní dopady lidské činnosti na životní prostředí, včetně dopadů přesahujících hranice státu, a přispět tak ke zlepšování kvality života v Evropě i celosvětově. SPŽP je zaměřena na oblast ochrany a udržitelného

využívání zdrojů, ochrany klimatu a zlepšení kvality ovzduší, ochrany přírody a krajiny, bezpečného prostředí."

Koncepce podpory místní Agendy 21 v ČR do roku 2020

MA21 je nástroj ke zlepšování kvality veřejné správy, strategického řízení, zapojování veřejnosti a budování místního partnerství, s cílem podpořit systematický postup k udržitelnému rozvoji na místní i regionální úrovni. Koncepce bude představovat podklad pro efektivnější koordinaci rozvoje MA21 (zejména na úrovni centrálních orgánů státní správy) a jeho financování. Stále širší a kvalitnější realizace MA21 v obcích a regionech České republiky bude mít podpůrný vliv na další demokratický vývoj občanské společnosti a na transparentnost a efektivitu veřejné správy.

Strategie boje proti sociálnímu vyloučení 2011–2015

Dokument zahrnuje 72 konkrétních opatření v oblasti bezpečnosti, bydlení, vzdělávání, sociálních služeb a rodiny, zaměstnanosti a dávkových systémů a sociálního podnikání, jejichž realizace přispěje k řešení sociálního vyloučení a sociálně vyloučených lokalit. Garanty jednotlivých opatření jsou věcně příslušná ministerstva, koordinátorem procesů implementace je Úřad vlády, Agentura pro sociální začleňování.

Národní strategie protidrogové politiky ČR 2010-2018

Tato strategie má jednotlivým subjektům sloužit jako průvodce ukazující směr, jakým se česká drogová politika bude ubírat. Definuje východiska a principy které vláda považuje účinné pro řešení užívání návykových látek. Pilíře protidrogové politiky: primární prevence, léčba a sociální začleňování, snižování rizik, snižování dostupnosti drog.

Národní strategie rozvoje cyklistické dopravy České republiky pro léta 2013–2020

Aktualizace Cyklostrategie vychází z vyhodnocení Národní strategie rozvoje cyklistické dopravy ČR pro roky 2004–2011, kterou vláda České republiky přijala usnesením vlády č. 678 ze dne 7. července 2004 (dále jen „Cyklostrategie 2004–2011“).

3.7.1.3. Krajská úroveň

Strategie Kraje Vysočina 2020

"Strategie Kraje Vysočina 2020" (dále jen "Strategie") je zpracována jako střednědobý strategický dokument na léta 2014 - 2020. Strategie souvisí zejména s přípravou kraje na blížící se nové programové období EU. Na naléhavosti rovněž nabývá potřeba racionálního využití rozpočtových prostředků kraje a výběr reálně dosažitelných rozvojových aktivit pro následující období i v souvislosti s nutností adaptace kraje na dopady ekonomické recese a z ní plynoucí významný pokles rozpočtových příjmů. Cílem tohoto dokumentu je tedy na základě místního rozvojového potenciálu stanovit prioritní rozvojové okruhy do roku 2020 a to především za účelem udržení a posílení konkurenceschopnosti Kraje Vysočina s přihlédnutím k principům udržitelného rozvoje

Strategie rozvoje cykloturistiky a cyklo dopravy v Kraji Vysočina na období 2014-2020

Dokument analyzuje současný stav cyklo dopravy a cykloturistiky v kraji a porovnává jej s jinými oblastmi zejména v Evropě. Odůvodňuje potřebu rozvoje cyklo dopravy v regionu, pojednává o podmínkách rozvoje na tomto území. V návrhové části jsou uvedena opatření a aktivity, které by měly přispět ke zlepšení pozice cyklo dopravy v Kraji Vysočina.

Strategie integrace sociálně vyloučených lokalit v Kraji Vysočina na období 2012-17

Strategie integrace sociálně vyloučených lokalit v Kraji Vysočina se primárně zaměřuje na eliminaci sociálního vyloučení osob žijících ve vyloučených lokalitách. Podpora procesu integrace obyvatel sociálně vyloučených lokalit je součástí krajské politiky a bude mít pozitivní vliv na kvalitu životních podmínek nejvíce zatížených lokalit kraje a jejich obyvatel včetně majoritní společnosti. Strategie integrace sociálně vyloučených lokalit nejprve obecně charakterizuje Kraj Vysočina a definuje sociální vyloučení v kontextu novodobé historie. V této části nechybí podrobný popis sociálně vyloučených lokalit, které se nacházejí v Kraji Vysočina. V další části strategie vymezuje legislativní rámec, popisuje veřejné instituce a strategické dokumenty zabývající se sociálním vyloučením. Ve strategii jsou dále popsány možné zdroje financování aktivit zaměřených na integraci sociálně vyloučených lokalit. Cílem efektivní integrace je osoba zakládající svůj život na zaměstnání (práci, mzdě) a přiměřené životní úrovni.

Regionální inovační strategie Kraje Vysočina

Regionální inovační strategie Kraje Vysočina si klade za cíl definovat nejvhodnější způsob podpory výzkumu, vývoje a na nich navazujících inovačních aktivit pro instituce a podniky na území kraje pro období 2013 - 2020. Regionální inovační strategie Kraje Vysočina je zpracována jako střednědobý koncepční dokument na léta 2013 - 2020, který se zabývá nastavením „měkkých aktivit“ ze strany Kraje Vysočina s cílem rozvoje vědy, výzkumu a inovací na území Kraje Vysočina.

Strategie ochrany krajinného rázu kraje Vysočina

Strategie má být jedním z pilířů ochrany především estetické hodnoty krajinného rázu, která je žádoucí především pro vysokou kulturní a společenskou potřebu zachování krajinného prostoru jako místa pro obývání a odpočinek. Základním požadavkem zadavatele je zajištění ochrany krajinného rázu na území kraje pomocí dílčích institutů a nástrojů ochrany krajinného rázu, zejména pak: diferenciací území kraje na vymezitelné územní jednotky vycházející z terminologie zákona o ochraně přírody a stavebního zákona – oblasti a místa krajinného rázu, identifikace znaků a hodnot těchto území, měřítka a vztahů v krajině, nalezení pozitivních hodnot území, nalezení vztahů mezi vymezenými územními jednotkami, návrh ochrany pozitivních hodnot krajinného rázu jednotlivých území a též z pohledu obecné ochrany na území kraje – identifikace nástrojů ochrany a návrh ochranných podmínek, metodické doporučení zajišťujícího sjednocenou aplikaci strategie na území kraje.

3.7.1.4. Mikroregionální / obecní úroveň

Strategie mikroregionu Pernštejn

Tato strategie byla aktualizována v roce 2013 a má následující prioritní osy:

Prioritní osa I: Hospodářství

Prioritní osa II: Životní prostředí

Prioritní osa III: Lidské zdroje

Prioritní osa IV: Osídlení

Prioritní osa V: Dopravní a technická infrastruktura

Prioritní osa VI: Spolupráce

Strategie Mikroregionu Bystřicko

Tato strategie byla aktualizována je z roku 2009 a má následující prioritní osy:

Strategický směr: Ekonomika a zaměstnanost

Cíl 1.1: Zvýšení výkonnosti a konkurenceschopnosti ekonomiky

Cíl 1.2: Strategický cíl: Zvýšení hospodářského významu a přínosu cestovního ruchu

Strategický směr: Technická infrastruktura

Cíl 2.1: Optimalizace rozvoje sítí technické infrastruktury

Cíl 2.2: Strategický cíl: Zkvalitnění a modernizace dopravních sítí

Strategický směr: Lidské zdroje a venkov

Cíl 3.1: Rozvoj lidských zdrojů a zvýšení kvality sociálního prostředí

Cíl 3.2: Obnova venkova a péče o venkovskou krajinu

Strategie mikroregionu Novoměstsko

Tato strategie byla vytvořena v roce 2001 a má následující prioritní osy:

Prioritní osa 1: Cestovní ruch a kvalitní životní prostředí

Cíl 1.A: Rozvoj cestovního ruchu a rekreace, propagace území

Cíl 1.B: Kvalitní životní prostředí, tvorba a ochrana krajiny

Prioritní osa 2: Dopravní a technická infrastruktura

Cíl 2.A: Kvalitní dopravní a technická infrastruktura

Prioritní osa 3: Ekonomika a zaměstnanost

Cíl 3.A: Rozvoj udržitelné ekonomiky

Cíl 3.B: Podpora obnovy a ekonomické stabilizace venkova, restrukturalizace zemědělské výroby

Prioritní osa 4: Rozvoj lidských zdrojů

Cíl 4.A: Stabilizace a rozvoj lidského potenciálu, udržení výše kvalifikovaných pracovních sil

Další aktuální oborové strategie jsou Strategie území správního obvodu ORP Bystřice nad Pernštejnem a Strategie území správního obvodu ORP Nové Město na Moravě v oblasti předškolní výchovy a základního školství, sociálních služeb, odpadového hospodářství a cestovního ruchu – zpracovány v roce 2014 na období 2014 až 2023. V oblasti sociálních služeb na Novoměstsku byl v roce 2013 zpracován Komunitní plán sociálních a souvisejících veřejných služeb pro časové období 2014 – 2018, na Bystřicku je Komunitní plán sociálních služeb v Bystřici nad Pernštejnem – zpracován v roce 2007 na období 2008 – 2016.

3.7.2. Návaznost cílů SCLLD MAS Zubří země na relevantní strategie

Strategie na vyšší než mikroregionální úrovni mají obvykle složitou soustavu cílů, priorit a opatření. Proto jejich opatření nejsou uváděna souhrnně, ale v návaznosti na konkrétní stanovené cíle MAS Zubří země (uveden modře). Kraj Vysočina je označen jako „KRAJ“.

1. EKONOMICKÁ PROSPERITA A UDRŽITELNÉ HOSPODAŘENÍ V KRAJINĚ

- ČR:**
- Národní strategický plán LEADER 2014+ (2) Ekonomika venkova - malé a střední podnikání, zemědělství, pracovní síla)
- KRAJ:**
- Program rozvoje kraje Vysočina (platná do roku 2014 - Prioritní oblast 1: Podnikání, zaměstnanost, vzdělávání, výzkum, inovace)
 - Regionální inovační strategie Kraje Vysočina - Prioritní oblast A – Inovační infrastruktura a transfer technologií - SC A4 – Stimulace zakládání podnikatelských inkubátorů, SC A5 - Podpora zakládání start-ups a spin-offs
- MIKROREGION:**
- Strategie mikroregionu Pernštejn (aktualizace 2013) (Prioritní osa III: Lidské zdroje)
 - Strategie Mikroregionu Bystřicko (Strategický směr: Ekonomika a zaměstnanost)
- ČR:**
- Strategie regionálního rozvoje (Cíl 2: Zmírnit prohlubování negativních regionálních rozdílů (vyrovnávací cíl) a priorit 2. Územní soudržnost)
 - Koncepce podpory malých a středních podnikatelů 2014-2020 a strategickou prioritou. (Strategická priorita č. 1 - Kultivace podnikatelského prostředí, rozvoj poradenských služeb a vzdělávání pro podnikání a Strategická priorita č. 2 – Rozvoj podnikání založeného na podpoře výzkumu, vývoje a inovací, včetně inovační a podnikatelské infrastruktury)
 - Strategický rámec udržitelného rozvoje ČR 2010 a prioritní osou 2. Ekonomika a inovace (2.1 Priorita: podpora dynamiky národní
- 1.1. Nově vzniklá pracovní místa a zvýšení procenta zaměstnaných v regionu**
- 1.2. Konkurenceschopný a rozvinutý podnikatelský sektor**

ekonomiky a posilování konkurenceschopnosti (průmyslu a podnikání, zemědělství, služeb) - 1.1 Cíl 1: Vytvořit příznivější podnikatelské prostředí a podpořit soukromou iniciativu, 2.1.2 Cíl 2: Podpořit podnikání a konkurenceschopnost, 2.1.3 Cíl 3: Zefektivnit podporu malých a středních podniků)

- Národní strategický plán LEADER 2014+ (2) Ekonomika venkova - malé a střední podnikání, zemědělství, pracovní síla

KRAJ:

- Program rozvoje kraje Vysočina (platná do roku 2014 - Prioritní oblast 1: Podnikání, zaměstnanost, vzdělávání, výzkum, inovace (Opatření 1.3: Všeobecná podpora malých a středních podniků (MSP))
- Strategie Kraje Vysočina 2020, priorita - 5. Konkurenceschopná ekonomika
- Regionální inovační strategie Kraje Vysočina - Prioritní oblast A – Inovační infrastruktura a transfer technologií - SC A4 – Stimulace zakládání podnikatelských inkubátorů, SC A5 - Podpora zakládání start-ups a spin-offs

MIKROREGION:

- Strategie Mikroregionu Bystřicko (Strategický směr: Ekonomika a zaměstnanost)

EU:

- Priority EU v oblasti rozvoje venkova - 1. Podpora předávání znalostí a inovací v zemědělství, lesnictví a ve venkovských oblastech, 2. Zvýšení konkurenceschopnosti všech druhů zemědělské činnosti a zlepšení životaschopnosti zemědělských podniků

ČR:

- Strategie regionálního rozvoje (Cíl 2: Zmírnit prohlubování negativních regionálních rozdílů (vyrovňovací cíl) a priority 2. Územní soudržnost)
- Strategie pro růst - české zemědělství a potravinářství v rámci Společné zemědělské politiky EU po roce 2013 (1. Zemědělství - podílet se na dlouhodobém a trvalém zajištění potravinové bezpečnosti na národní a evropské úrovni a přispět k energetické soběstačnosti ČR v rámci stanoveného energetického mixu a rozvoji venkova, včetně zvyšování jeho rekreačního potenciálu -1.1 Zvýšení efektivity a konkurenceschopnosti zemědělských podniků, 1.6 Snížení dopadů rizikosti podnikání v zemědělství, 2. Potravinářství - výrazný růst potravinářského průmyslu jeho efektivity a konkurenceschopnosti na evropském i světovém trhu, bezpečné, kvalitní a cenově dostupné potraviny pro spotřebitele ČR, efektivní vazby na domácí zemědělství včetně zajištění mimoprodukčních funkcí potravinářství v oblasti rozvoje venkova, zlepšování vztahů k životnímu prostředí a snižování energetické náročnosti potravinářské logistiky)
- Strategický rámec udržitelného rozvoje ČR 2010 a prioritní osou-2. Ekonomika a inovace (2.1 Priorita: Podpora dynamiky národní ekonomiky a posilování konkurenceschopnosti (průmyslu a

1.3. Konkurenceschopná zemědělská produkce a potravinářství

- podnikání, zemědělství, služeb) - 1.1 Cíl 1: Vytvořit příznivější podnikatelské prostředí a podpořit soukromou iniciativu, 2.1.2 Cíl 2: Podpořit podnikání a konkurenceschopnost, 2.1.3 Cíl 3: Zefektivnit podporu malých a středních podniků), 3.1 Priorita: Upevňování územní soudržnosti - 3.1.1 Cíl 1: Zvýšit ekonomický a environmentální potenciál, konkurenceschopnost a sociální úroveň regionů ČR na srovnatelnou úroveň s vyspělými regiony Evropy, stabilizovat kulturně-historický potenciál a postupně snižovat nepřiměřené regionální disparity
- Národní strategický plán LEADER 2014+ (2) Ekonomika venkova - malé a střední podnikání, zemědělství, pracovní síla)

KRAJ:

- Program rozvoje kraje Vysočina (platná do roku 2014 - Prioritní oblast 1: Podnikání, zaměstnanost, vzdělávání, výzkum, inovace)
- Strategie Kraje Vysočina 2020 - priority 1. Vysočina jako atraktivní venkovský prostor - 1.3. Rozvoj zemědělství, 5. Konkurenceschopná ekonomika

EU:

- Priority EU v oblasti rozvoje venkova - 4. Obnova, zachování a zlepšení ekosystémů závislých na zemědělství a lesnictví, 5. Podpora účinného využívání zdrojů a podpora přechodu na nízkouhlíkovou ekonomiku v odvětvích zemědělství, potravinářství a lesnictví

ČR:

- Strategie regionálního rozvoje (Cíl 3: Posoudit environmentální udržitelnost (preventivní cíl) a prioritní oblastí 3. Environmentální udržitelnost a priority 3.1 ochrana a udržitelné využívání zdrojů v regionech)
- Státní program ochrany přírody a krajiny ČR 2009-2020. (2. Lesní ekosystémy - 2.1 Zvýšit druhovou rozmanitost lesních porostů směrem k přirozené druhové skladbě, zvýšit strukturální rozrůzněnost lesa a podíl přirozené obnovy druhově a geneticky vhodných porostů a posoudit mimoprodukční funkce lesních ekosystémů.)
- Strategický rámec udržitelného rozvoje ČR 2010 a prioritní osou 4. Krajina, ekosystémy a biodiverzita (4.2 Priorita: odpovědné hospodaření v zemědělství a lesnictví)
- Státní politika životního prostředí ČR 2012-2020 - tematická oblast: 3. Ochrana přírody a krajiny (3.1 Ochrana a posouzení ekologických funkcí krajiny, 3.2 Zachování přírodních a krajinných hodnot)
- Národní strategický plán LEADER 2014+ (4) Venkovská krajina a přírodní a kulturní dědictví)

KRAJ:

- V souladu s Programem rozvoje kraje Vysočina (platná do roku 2014) - Prioritní oblast 5: Životní prostředí (Opatření 5.1: Péče o přírodu a krajinu Vysočiny) a prioritní oblast 4: Venkov, multifunkční zemědělství, lesní hospodářství (Opatření 4.5: Rozvoj

1.4. Udržitelné hospodaření v lesích

funkcí lesního hospodářství včetně programů revitalizace krajiny a trvale udržitelného hospodaření v lesích)

- Strategie Kraje Vysočina 2020 a prioritou 3. Ochrana přírodního bohatství - 3.2. Efektivní hospodaření s lesy Vysočiny

MIKROREGION:

- Strategie mikroregionu Pernštejn (aktualizace 2013) (Prioritní osa II: Životní prostředí)
- Strategie Mikroregionu Bystřicko (Cíl 3.2: Obnova venkova a péče o venkovskou krajinu)

ČR:

- Strategie regionálního rozvoje (Cíl 3: Posoudit environmentální udržitelnost (preventivní cíl) a prioritní oblastí 3. Environmentální udržitelnost a priority 3.1 Ochrana a udržitelné využívání zdrojů v regionech)
- Státní program ochrany přírody a krajiny ČR 2009-20201. (3. Vodní a mokřadní ekosystémy- 3.1 Obnovit přirozené hydro-ekologické funkce krajiny a posoudit schopnosti krajiny odolávat a přizpůsobovat se očekávaným klimatickým změnám; 3.2 Zajistit udržitelné využívání vodního bohatství jako celku ve vazbě na dosažení dobrého ekologického stavu vod podle směrnice 60/2000/ES)
- Státní politika životního prostředí ČR 2012-2020 - tematická oblast: 1. Ochrana a udržitelné využívání zdrojů (Priorita: 1.1 Zajištění ochrany vod a zlepšování jejich stavu)
- Národní strategický plán LEADER 2014+ (4) Venkovská krajina a přírodní a kulturní dědictví)

1.5. Kvalitní vodní zdroje a zachovalý krajinný ráz

KRAJ:

- Program rozvoje kraje Vysočina (platná do roku 2014) - Prioritní oblast 5: Životní prostředí (Opatření 5.1: Péče o přírodu a krajinu Vysočiny)
- Strategie Kraje Vysočina 2020 - priorita 3. Ochrana přírodního bohatství - 3.1. Voda jako důležitá složka kraje

MIKROREGION:

- Prioritní osa Strategie mikroregionu Pernštejn (aktualizace 2013) (Prioritní osa II: Životní prostředí)
- Strategický směr Strategie mikroregionu Bystřičko (Cíl 3.2: Obnova venkova a péče o venkovskou krajinu)

ČR:

- Strategie regionálního rozvoje (Cíl 3: Posoudit environmentální udržitelnost (preventivní cíl) a prioritní oblastí 3.1 Ochrana a udržitelné využívání zdrojů v regionech, 3.2 Ochrana přírody a krajiny, kvalitní a bezpečné prostředí pro život)
- Státní program ochrany přírody a krajiny ČR 2009-20201. (Krajina - 1.1 Udržet a zvyšovat ekologickou stabilitu krajiny – s mozaikou vzájemně propojených biologicky funkčních prvků a částí, schopných odolávat vnějším negativním vlivům včetně změn klimatu, 1.2 Udržet a zvyšovat přírodní a estetické hodnoty krajiny, 1.3 práce s veřejností- 13.1 Informovat, vzdělávat a radit

1.6. Chráněné ŽP a osvěta o něm

veřejnosti v různých aspektech ochrany přírody a krajiny v ČR, zvyšovat povědomí o principech ochrany přírody a krajiny v ČR a aktivně zapojovat veřejnost do podpory ochrany přírody a krajiny))

- Strategický rámec udržitelného rozvoje ČR 2010 a prioritní osou - 4. Krajina, ekosystémy a biodiverzita (4.1 Priorita: Ochrana krajiny jako předpoklad pro ochranu druhové diverzity)
- Státní politika životního prostředí ČR 2012-2020 - tematická oblast: 3. Ochrana přírody a krajiny (3.1 Ochrana a posouzení ekologických funkcí krajiny, 3.2 Zachování přírodních a krajinných hodnot)
- Národní strategický plán LEADER 2014+ (4) Venkovská krajina a přírodní a kulturní dědictví)

KRAJ:

- Program rozvoje kraje Vysočina (platná do roku 2014) - Prioritní oblast 5: Životní prostředí (Opatření 5.1: Péče o přírodu a krajinu Vysočiny)
- Strategie Kraje Vysočina 2020 - priorita 3. Ochrana přírodního bohatství

MIKROREGION:

- Strategie mikroregionu Pernštejn (aktualizace 2013) (Prioritní osa II: Životní prostředí)
- Strategie Mikroregionu Bystřicko (Cíl 3.2: Obnova venkova a péče o venkovskou krajinu)

ČR:

- Strategie regionálního rozvoje (Cíl 3: Posoudit environmentální udržitelnost (preventivní cíl) a prioritní oblastí 3. Environmentální udržitelnost a priority 3.1 ochrana a udržitelné využívání zdrojů v regionech)
- Státní politika životního prostředí ČR 2012-2020 - tematická oblast: 1. Ochrana a udržitelné využívání zdrojů (priorita: 1.2 Prevence a omezování vzniku odpadů a jejich negativního vlivu na životní prostředí, podpora jejich využívání jako náhrady přírodních surovin)

1.7. Rozvinuté odpadové hospodářství

KRAJ:

- Strategie Kraje Vysočina 2020 - priorita 4. Moderní infrastruktura - 4.4. Promyšlené řešení odpadů

2. Dobré podmínky pro život v obcích

2.1. Upravená a funkční veřejná prostranství

ČR:

- Národní strategický plán LEADER 2014+ (5) Veřejná správa a efektivní, stabilní a bezpečná společnost)

ČR:

2.2. Modernizovaná a bezpečná místní dopravní síť

- Dopravní politika ČR pro období 2014-2020 - výhled do roku 2050, (4.1.2 Vytváření podmínek pro soudržnost regionů) (4.2.6 Zvyšování bezpečnosti dopravy) (4.4.1 Kvalitní údržba a provozování dopravní infrastruktury), Opatření: Modernizovat dopravní infrastrukturu s ohledem na zajištění kvalitní dostupnosti všech krajů a s ohledem na podporu regionů definovanou ve

Strategii regionálního rozvoje. Stav dopravní infrastruktury nesmí být příčinou zvyšování meziregionálních rozdílů ekonomické výkonnosti jednotlivých regionů."

- Strategický rámec udržitelného rozvoje ČR 2010 a prioritní osou - 2. Ekonomika a inovace (2.1 Priorita: Podpora dynamiky národní ekonomiky a posilování konkurenceschopnosti (průmyslu a podnikání, zemědělství, služeb) - 2.1.4 Cíl 4: Zkvalitnit a zefektivnit dopravu a zvýšit její bezpečnost
- Národní strategický plán LEADER 2014+ (3) Rozvoj území venkova - infrastruktura, vybavenost, bydlení, plánování)

KRAJ:

- Program rozvoje kraje Vysočina (platná do roku 2014) - Prioritní oblast 3: Technická infrastruktura (Opatření 3.2: Modernizace silniční sítě v kraji)
- Strategie Kraje Vysočina 2020 - priorita 1. Vysočina jako atraktivní venkovský prostor - 1.1. Funkční regionální střediska klíčové aktivity, 1.2. Přitažlivý venkov a 4. Moderní infrastruktura - 4.1. Kvalitní regionální silniční síť

MIKROREGION:

- Strategie mikroregionu Pernštejn (aktualizace 2013) (Prioritní osa V: Dopravní a technická infrastruktura)

ČR:

- Dopravní politika ČR pro období 2014-2020 s výhledem do roku 2050, (4.1.4 Veřejná služba v přepravě cestujících; 4.2.4 Funkční systém osobní dopravy)
- Strategie regionálního rozvoje: Cíl 2: Zmírnit prohlubování negativních regionálních rozdílů (vyrovnávací cíl) a priority 2. Územní soudržnost
- Strategický rámec udržitelného rozvoje ČR 2010 a prioritní osou 2. Ekonomika a inovace (2.1 Priorita: Podpora dynamiky národní ekonomiky a posilování konkurenceschopnosti (průmyslu a podnikání, zemědělství, služeb) - 2.1.4 Cíl 4: Zkvalitnit a zefektivnit dopravu a zvýšit její bezpečnost
- Národní strategický plán LEADER 2014+ (3) Rozvoj území venkova - infrastruktura, vybavenost, bydlení, plánování)

2.3. Území dostatečně obslužené veřejnou dopravou

KRAJ:

- Program rozvoje kraje Vysočina (platná do roku 2014) - Prioritní oblast 3: Technická infrastruktura (Opatření 3.4: Zlepšení dopravní obsluhy regionu)
- Strategie Kraje Vysočina 2020 - priorita 1. Vysočina jako atraktivní venkovský prostor - 1.1. Funkční regionální střediska klíčové aktivity, 1.2. Přitažlivý venkov

KRAJ:

- V souladu s Plánem rozvoje vodovodů a kanalizací kraje Vysočina, schváleno 2004, poslední změna 2012

2.4. Kvalitní technická infrastruktura

MIKROREGION:

- Strategie mikroregionu Pernštejn (aktualizace 2013) (Prioritní osa V: Dopravní a technická infrastruktura)
- Strategie Mikroregionu Bystřicko (Strategický směr: Technická infrastruktura, Cíl 2.1: Optimalizace rozvoje sítí technické infrastruktury, Cíl 2.2: Strategický cíl: Zkvalitnění a modernizace dopravních sítí)

ČR:

- Strategie regionálního rozvoje (Cíl 3: Posoudit environmentální udržitelnost (preventivní cíl) a prioritní oblastí 3. Environmentální udržitelnost a priority 3.1 Ochrana a udržitelné využívání zdrojů v regionech)
- Státní energetická koncepce ČR 2010-2030 (1.2 Zvyšování energetické účinnosti ekonomiky a úspory energie v hospodářství i v domácnostech)
- Koncepce podpory malých a středních podnikatelů 2014-2020 - (Strategická priorita č. 4 - Udržitelné hospodaření s energií a rozvoj inovací v energetice)
- Národní strategický plán LEADER 2014+ (5) Veřejná správa a efektivní, stabilní a bezpečná společnost)

2.5. Energeticky efektivní a funkční budovy

KRAJ:

- Strategie Kraje Vysočina 2020 - priorita 4. Moderní infrastruktura -4.3. Zavádění vhodných energetických zdrojů a úspor energie

ČR:

- Strategie regionálního rozvoje (Cíl 2: Zmírnit prohlubování negativních regionálních rozdílů (vyrovňovací cíl) a priority 2. Územní soudržnost)
- Koncepce bydlení České republiky (Cíle: Dostupnost přiměřeného bydlení; Vytváření stabilního prostředí pro oblast bydlení; Trvalé zvyšování kvality bydlení)
- Strategický rámec udržitelného rozvoje ČR 2010 a prioritní osou 3. Prioritní osa: Rozvoj území - 3.2 Priorita: Zvyšování kvality života obyvatel území - 3.2.3 Cíl 3: Zvýšit a zkvalitnit dostupnost služeb (včetně kultury), především pak bydlení
- Národní strategický plán LEADER 2014+ (5) Veřejná správa a efektivní, stabilní a bezpečná společnost)

2.6. Rozvinutý sektor bydlení

KRAJ:

- Programem rozvoje kraje Vysočina (platná do roku 2014) - Prioritní oblast 3: Technická infrastruktura (Opatření 3.1: Rozvoj bytové výstavby a regenerace bytového a nebytového fondu)
- Koncepce rodinné politiky Kraje Vysočina na období 2012 až 2016 (Oblast 1: Podpora dotváření vhodných socio-ekonomických podmínek pro fungování rodin)

MIKROREGION:

- Strategie Mikroregionu Bystřicko (Strategický směr: Lidské zdroje a venkov - Cíl 3.1: Rozvoj lidských zdrojů a zvýšení kvality sociálního prostředí)

ČR:

2.7. Bezpečný veřejný prostor a účinná prevence kriminality

- Strategie prevence kriminality 2012-2015 (1. Snižování míry a závažnosti trestné činnosti a zvyšování pocitu bezpečí občanů, 3. Efektivní a koordinovaný systém prevence kriminality, 4. Komplexní přístup v komunitách postavený na spolupráci obce, Policie ČR a dalších subjektů)
- Strategický rámec udržitelného rozvoje ČR 2010 a prioritní osou 5. Stablní a bezpečná společnost (5.1 Priorita: Posilování sociální stability a soudržnosti)
- Národní strategický plán LEADER 2014+ (5) Veřejná správa a efektivní, stablní a bezpečná společnost)

KRAJ:

- Priority Koncepce prevence kriminality Kraje Vysočina na roky 2013 až 2016

ČR:

- Strategie regionálního rozvoje (Cíl 4: Optimalizovat institucionální rámec pro rozvoj regionů (institucionální cíl) a priority 4. Veřejná správa a spolupráce)
- Strategický rámec udržitelného rozvoje ČR 2010 a prioritní osou 5. Prioritní osa: Stablní a bezpečná společnost (5.2 Priorita: Efektivní stát, kvalitní veřejná správa a rozvoj občanského sektoru)

2.8. Funkční mezisektorová spolupráce a rozvojové plánování

MIKROREGION:

- Strategie mikroregionu Pernštejn (aktualizace 2013) (Prioritní osa V: Spolupráce)

3. Kvalitní veřejné služby a příležitostí pro volný čas

3.1. Vyšší kvalifikace pro trh práce a celoživotní učení

ČR:

- Národní inovační strategie ČR 2012-2020 (4. Lidé: Hlavní nositelé nových nápadů a iniciátoři změn - 4.2 Rozvoj systému celoživotního učení, 4.3 Změny obsahu vzdělávání: kreativita, podnikavost a klíčové kompetence)
- Strategie celoživotního učení ČR 2007-2015 (1. Počáteční (všeobecné a odborné) vzdělávání - podporovat kurikulární reformu s důrazem na zvýšení funkční gramotnosti žáků a 2. terciární vzdělávání)
- Cíleně a systémově podpořit rozvoj kvalitních a efektivních forem vzdělávání, alternativních k prezenčnímu studiu, které zajistí dospělým jedincům reálnou možnost studovat při plné ekonomické, společenské a rodinné aktivitě
- Dlouhodobý záměr vzdělávání a rozvoje vzdělávací soustavy ČR 2011-2015 (1. Předškolní, základní, střední, vyšší odborné vzdělávání a přístup k terciárnímu vzdělávání)
- Strategický rámec udržitelného rozvoje ČR 2010 - prioritní osa -2. Ekonomika a inovace (2.3 Priorita: rozvoj lidských zdrojů, podpora vzdělávání, výzkumu a vývoje)

KRAJ:

- Programem rozvoje kraje Vysočina (platná do roku 2014 - Prioritní oblast 1: Podnikání, zaměstnanost, vzdělávání, výzkum, inovace (Opatření 1.4: Rozvoj terciárního vzdělávání a vytváření regionálních struktur celoživotního vzdělávání a učení , Opatření

1.5: Rozvoj systému regionálního vzdělávání, implementace vhodných vzdělávacích programů škol a jejich koordinace s potřebami trhu práce ,Opatření 1.6: Zvýšení adaptability zaměstnanců a zaměstnavatelů na technologické změny)

- Strategie Kraje Vysočina 2020 - priorita 2. Lidé na Vysočině - 2.1. Efektivní a cílené vzdělávání.
- Regionální inovační strategie Kraje Vysočina - Prioritní oblast B – Lidské zdroje a PR inovačních aktivit - SC B3 Rozvoj systému technického a dalšího vzdělávání na ZŠ a SŠ

MIKROREGION:

- Strategie mikroregionu Pernštejn (aktualizace 2013) (Prioritní osa III: Lidské zdroje)

ČR:

- Strategie boje proti sociálnímu vyloučení 2011–2015 (3. Sociální služby, rodina a zdraví - 3.1 Vytvořit metodiku pro plánování rozvoje sociálních služeb na úrovni obcí a krajů)

KRAJ:

- Program rozvoje kraje Vysočina (platná do roku 2014) - Prioritní oblast 2: Zdravotnictví a sociální služby, volnočasové aktivity (Opatření 2.6: Udržení a zlepšení podmínek v oblasti služeb sociální péče a sociální prevence)
- Střednědobý plán rozvoje sociálních služeb Kraji Vysočina (Cíl 2: Podpora procesu plánování sociálních služeb na úrovni obcí s pověřeným obecním úřadem, Cíl 3: Sociální integrace v Kraji Vysočina)

3.2. Kvalitní sociální služby

MIKROREGION:

- Strategie mikroregionu Pernštejn (aktualizace 2013) (Prioritní osa III: Lidské zdroje)
- Strategie Mikroregionu Bystřicko (Strategický směr: Lidské zdroje a venkov - Cíl 3.1: Rozvoj lidských zdrojů a zvýšení kvality sociálního prostředí)

ČR:

- Národní inovační strategie ČR 2012-2020 (4. lidé: hlavní nositelé nových nápadů a iniciátoři změn - 4.2 rozvoj systému celoživotního učení, 4.3 změny obsahu vzdělávání: kreativita, podnikavost a klíčové kompetence)
- Dlouhodobý záměr vzdělávání a rozvoje vzdělávací soustavy ČR 2011-2015 (1. Předškolní, základní, střední, vyšší odborné vzdělávání a přístup k terciárnímu vzdělávání)
- Strategický rámec udržitelného rozvoje ČR 2010 a prioritní osou 2. Ekonomika a inovace (2.3 priorita: rozvoj lidských zdrojů, podpora vzdělávání, výzkumu a vývoje)

3.3. Kvalitní vzdělávací zařízení

KRAJ:

- Program rozvoje kraje Vysočina (platná do roku 2014 - Prioritní oblast 1: Podnikání, zaměstnanost, vzdělávání, výzkum, inovace (Opatření 1.4: Rozvoj terciárního vzdělávání a vytváření regionálních struktur celoživotního vzdělávání a učení, Opatření 1.5: Rozvoj systému regionálního vzdělávání, implementace

vhodných vzdělávacích programů škol a jejich koordinace s potřebami trhu práce, Opatření 1.6: Zvýšení adaptability zaměstnanců a zaměstnavatelů na technologické změny)

- Strategie Kraje Vysočina 2020 - priorita 2. Lidé na Vysočině - 2.1. Efektivní a cílené vzdělávání.

MIKROREGION:

- Strategie mikroregionu Pernštejn (aktualizace 2013) (Prioritní osa III: Lidské zdroje)
- Strategie Mikroregionu Bystřicko (Strategický směr: Lidské zdroje a venkov - Cíl 3.1: Rozvoj lidských zdrojů a zvýšení kvality sociálního prostředí)

ČR:

- Strategie regionálního rozvoje (Cíl 2: Zmírnit prohlubování negativních regionálních rozdílů (vyrovnávací cíl) a priority 2. územní soudržnost)
- Národní strategický plán LEADER 2014+ (1) Člověk a společnost na venkově - sociální politika, vzdělávání, zdravotnictví)

KRAJ:

- Program rozvoje kraje Vysočina (platná do roku 2014) - Prioritní oblast 2: Zdravotnictví a sociální služby, volnočasové aktivity (Opatření 2.9: Rozvoj aktivit volného času s důrazem na dlouhodobé a pravidelné aktivity, Opatření 2.10: Rozvoj sportu a tělovýchovy)
- Strategie Kraje Vysočina 2020 - priorita 1. Vysočina jako atraktivní venkovský prostor - 1.2. Přitažlivý venkov
- Program Zdraví 21 pro kraj (Koncepční dokument kraje Vysočina pro období 2008-2015) - priorita 1 – zdravější životní styl, Dílčí cíl 1.3.: Podpora pohybových, sportovních, tělovýchovných a volnočasových aktivit
- Koncepce rodinné politiky Kraje Vysočina na období 2012 až 2016 (Oblast 1: Podpora dotváření vhodných socio-ekonomických podmínek pro fungování rodin, Oblast 4: Podpora prostředí přátelského celé rodině, spolupráce všech aktérů rodinné politiky, medializace a propagace témat rodinné politiky)

3.4. Rozmanité akce pro veřejnost a volnočasové aktivity

MIKROREGION:

- Strategie Mikroregionu Bystřicko (Strategický směr: Lidské zdroje a venkov - Cíl 3.1: Rozvoj lidských zdrojů a zvýšení kvality sociálního prostředí)

ČR:

- Strategie regionálního rozvoje (Cíl 2: Zmírnit prohlubování negativních regionálních rozdílů (vyrovnávací cíl) a priority 2. územní soudržnost)
- Národní strategický plán LEADER 2014+ (1) Člověk a společnost na venkově - sociální politika, vzdělávání, zdravotnictví)

3.5. Kvalitní infrastruktura pro volný čas

KRAJ:

- Program rozvoje kraje Vysočina (platná do roku 2014) - Prioritní oblast 2: Zdravotnictví a sociální služby, volnočasové aktivity (Opatření 2.9: Rozvoj aktivit volného času s důrazem na

dlouhodobé a pravidelné aktivity, Opatření 2.10: Rozvoj sportu a tělovýchovy)

- Strategie Kraje Vysočina 2020 - priorita 1. Vysočina jako atraktivní venkovský prostor - 1.2. Přitažlivý venkov
- Program Zdraví 21 pro kraj (Konceptní dokument kraje Vysočina pro období 2008-2015) - Priorita 1 – Zdravější životní styl, Dílčí cíl 1.3.: Podpora pohybových, sportovních, tělovýchovných a volnočasových aktivit
- Koncepce rodinné politiky Kraje Vysočina na období 2012 až 2016 (Oblast 1: Podpora dotváření vhodných socio-ekonomických podmínek pro fungování rodin, Oblast 4: Podpora prostředí přátelského celé rodině, spolupráce všech aktérů rodinné politiky, medializace a propagace témat rodinné politiky)

MIKROREGION:

- Strategie Mikroregionu Bystřicko (Strategický směr: Lidské zdroje a venkov - Cíl 3.1: Rozvoj lidských zdrojů a zvýšení kvality sociálního prostředí)

ČR:

- Strategie Zdraví 21 - Dlouhodobý program zlepšování zdravotního stavu obyvatelstva ČR (15. INTEGROVANÝ ZDRAVOTNICKÝ SEKTOR, 16. ŘÍZENÍ V ZÁJMU KVALITY PÉČE)

KRAJ:

- Program rozvoje kraje Vysočina (platná do roku 2014) - Prioritní oblast 2: Zdravotnictví a sociální služby, volnočasové aktivity (Opatření 2.4: Zvyšování kvality poskytovaných služeb ve zdravotnictví)
- Strategie Kraje Vysočina 2020 a prioritou 2. Lidé na Vysočině - 2.2. Zkvalitňování poskytovaných služeb ve zdravotnictví

3.6. Kvalitní a dostupná zdravotní péče

MIKROREGION:

- Strategie mikroregionu Pernštejn (aktualizace 2013) (Prioritní osa III: Lidské zdroje)
- Strategie Mikroregionu Bystřicko (Strategický směr: Lidské zdroje a venkov - Cíl 3.1: Rozvoj lidských zdrojů a zvýšení kvality sociálního prostředí)

ČR:

- Strategie regionálního rozvoje (Cíl 4: Optimalizovat institucionální rámec pro rozvoj regionů (institucionální cíl) a priority 4. Veřejná správa a spolupráce)
- Strategický rámec udržitelného rozvoje ČR 2010 a prioritní osou 5. Prioritní osa: Stabilní a bezpečná společnost (5.2 Priorita: Efektivní stát, kvalitní veřejná správa a rozvoj občanského sektoru)
- Národní strategický plán LEADER 2014+ (3) Rozvoj území venkova - infrastruktura, vybavenost, bydlení, plánování)

3.7. Území dostatečně obslužené veřejnými službami

MIKROREGION:

- Strategie mikroregionu Pernštejn (aktualizace 2013) (Prioritní osa IV: Osídlení)

- Strategie Mikroregionu Bystřicko (Strategický směr: Lidské zdroje a venkov - Cíl 3.1: Rozvoj lidských zdrojů a zvýšení kvality sociálního prostředí)

4. Podpora rozvoje cestovního ruchu a péče o kulturní dědictví

ČR:

- Koncepce státní politiky cestovního ruchu v ČR 2014–2020 (Priorita 3. Destinační marketing)
- Strategický rámec udržitelného rozvoje ČR 2010 a prioritní osou 3. Prioritní osa: Rozvoj území - 3.2 priorita: zvyšování kvality života obyvatel území - 3.2.4 Cíl 4: Posoudit zastoupení udržitelného cestovního ruchu ve struktuře místní ekonomiky

KRAJ:

- Strategie cestovního ruchu kraje Vysočina 2008-2013 (Priorita A: Vytvořit dostatečné a kvalitní kapacity pro využití atraktivit kraje budováním, modernizací a údržbou základní a doprovodné infrastruktury cestovního ruchu, Priorita B: Posilovat stávající turistickou nabídku a její rozšíření směřovat k zážitkové turistice, Priorita C: Profesionalizovat řízení cestovního ruchu v kraji prostřednictvím subjektu zajišťujícího marketing, koordinaci, osvětovou činnost, Priorita D: Podporovat rozvoj místních, regionálních i mezinárodních partnerství a sítí v cestovním ruchu, motivovat zaměstnance i zaměstnavatele pro růst cestovního ruchu)

4.1. Efektivní propagace regionů a spolupracující subjekty v cestovním ruchu

MIKROREGION:

- Strategie mikroregionu Pernštejn (aktualizace 2013) (Prioritní osa I: Hospodářství)
- Strategie Mikroregionu Bystřicko (Strategický směr: Ekonomika a zaměstnanost, Cíl 1.2: Strategický cíl: Zvýšení hospodářského významu a přínosu cestovního ruchu)

ČR:

- Koncepce státní politiky cestovního ruchu v ČR 2014–2020 (Priorita: 1. Zkvalitnění nabídky cestovního ruchu, 3. Destinační marketing)
- Strategický rámec udržitelného rozvoje ČR 2010 a prioritní osou 3. Prioritní osa: Rozvoj území - 3.2 priorita: zvyšování kvality života obyvatel území - 3.2.4 Cíl 4: Posoudit zastoupení udržitelného cestovního ruchu ve struktuře místní ekonomiky

4.2. Bohatá nabídka pro turisty a infrastruktura cestovního ruchu

KRAJ:

- Strategie cestovního ruchu kraje Vysočina 2008-2013 (Priorita A: Vytvořit dostatečné a kvalitní kapacity pro využití atraktivit kraje budováním, modernizací a údržbou základní a doprovodné infrastruktury cestovního ruchu, Priorita B: Posilovat stávající turistickou nabídku a její rozšíření směřovat k zážitkové turistice)

MIKROREGION:

- Strategie mikroregionu Pernštejn (aktualizace 2013) (Prioritní osa I: Hospodářství)

4.3. Zachovalé kulturní dědictví a tradice

- Strategie Mikroregionu Bystřicko (Strategický směr: Ekonomika a zaměstnanost, Cíl 1.2: Strategický cíl: Zvýšení hospodářského významu a přínosu cestovního ruchu)

ČR:

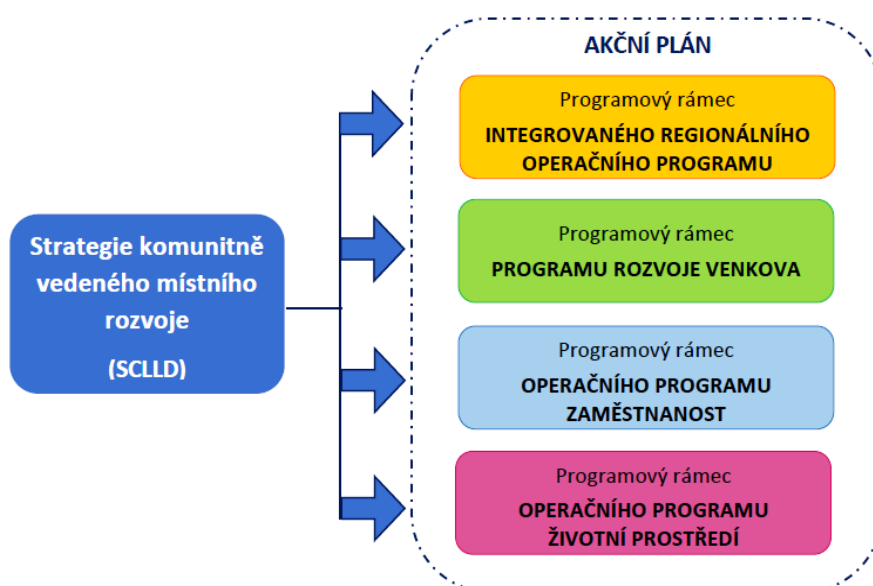
- Strategie podpory využití potenciálu kulturního dědictví 2014+ (Priorita č. 1: Základní péče o kulturní dědictví, Priorita č. 2: Dostupnost kulturního dědictví a efektivní veřejná správa)
- Národní strategický plán LEADER 2014+ (4) Venkovská krajina a přírodní a kulturní dědictví)

3.8. Akční plán

V souladu s Metodickým pokynem pro využití integrovaných nástrojů v programovém období 2014 – 2020 (MPIN) obsahuje tento Akční plán **popis programových rámců**, které definují realizaci části SCLLD prostřednictvím jednotlivých operačních programů podporovaných z ESI fondů. Další součásti Akčního plánu požadovaného MPIN, jsou uvedeny buď přímo v této kapitole 3.4. nebo logicky v jiných kapitolách této strategie. Jde o tyto části akčního plánu:

- **Fiche** – jejich definice je součástí programového rámce pro Program rozvoje venkova (PRV).
- **Definice klíčových projektů** – k datu finalizace této strategie neplánuje MAS realizaci žádných klíčových projektů (pouze tzv. projekty spolupráce, které jsou součástí programového rámce PRV).
- **Výsledky (indikátory potřeb regionu)**: jsou v této strategii uvedeny ve dvou kapitolách: jednak v kapitole „3.1.3.4. Indikátory míry dosažení cílů“ (indikátory plnění strategie jako celku), jednak přímo v popisu konkrétních opatření/fichí v programových rámcích.

Ostatní dvě v MPIN definované části Akčního plánu (struktura programových rámců a popis integrovaného přístupu) následují za popisem programových rámců.



Obr. 76 Programové rámce realizace SCLLD MAS Zubří země
Zdroj: vlastní zpracování

3.8.1. Programové rámce

V této kapitole jsou popsány programové rámce čtyř operačních programů, s jejichž pomocí bude MAS spolufinancovat část své SCLLD: programový rámec Integrovaného regionálního operačního programu, Programu rozvoje venkova, Operačního programu Zaměstnanost a Operačního programu Životní prostředí.

3.8.1.1. *Integrovaný regionální operační program*

Integrovaný regionální operační program propojuje priority obcí, měst a regionů a související priority celostátní povahy a to při zohlednění tematických a územních požadavků. Životní úroveň a celková kvalita života v určitých regionech a oblastech České republiky stagnuje či dokonce klesá, proto je potřeba provádění územně specifických intervencí prostřednictvím regionálně orientovaného operačního programu nezbytná. V těchto postižených regionech a oblastech se stále větší počet osob přibližuje k hranici relativní chudoby a vytvořila se tak skupina území, do kterých se koncentrují problémy v zaměstnanosti, životní úrovni a sociální situaci obyvatel. Integrovaný regionální operační program vychází ze čtyř základních cílů regionální politiky pro roky 2014 – 2020, formulovaných ve Strategii regionálního rozvoje ČR 2014 – 2020 a to:

- podpořit zvyšování konkurenceschopnosti a využití ekonomického potenciálu regionů (růstový cíl),
- zmírnit prohlubování negativních regionálních rozdílů (vyrovnávací cíl),
- posílit environmentální udržitelnost (preventivní cíl),
- optimalizovat institucionální rámec pro rozvoj regionů (institucionální cíl).

MAS Zubří země se s výše uvedenými cíli ztotožňuje a bude je plnit a respektovat při realizaci svých budoucích aktivit.

Integrovaný regionální operační program je rozdělen celkem do pěti prioritních os:

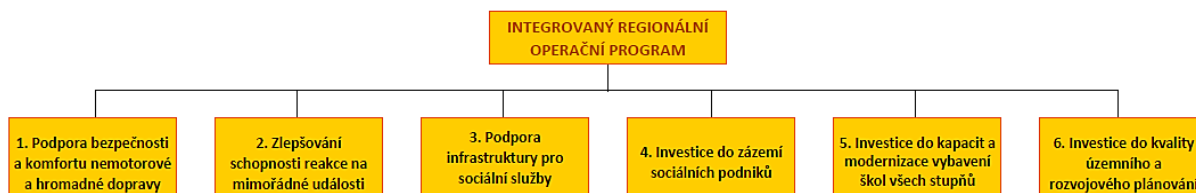
- Prioritní osa 1: Konkurenceschopné, dostupné a bezpečné regiony
- Prioritní osa 2: Zkvalitnění veřejných služeb a podmínek života pro obyvatele regionů
- Prioritní osa 3: Dobrá správa území a zefektivnění veřejných institucí
- Prioritní osa 4: Komunitně vedený místní rozvoj
- Prioritní osa 5: Technická pomoc

MAS Zubří země bude vykonávat aktivity prostřednictvím komunitně vedeného místního rozvoje v prioritní ose čtyři. **SC 4.1** podporuje aktivity z prioritních os 1, 2 a 3 a to konkrétně z těchto specifických cílů:

- **SC 1.2 Zvýšení podílu udržitelných forem dopravy;**
- **SC 1.3 Zvýšení připravenosti k řešení a řízení rizik a katastrof;**
- **SC 2.1 Zvýšení kvality a dostupnosti služeb vedoucích k sociální inkluzi;**
- **SC 2.2 Vznik nových a rozvoj existujících podnikatelských aktivit v oblasti sociálního podnikání;**
- **SC 2.3 Rozvoj infrastruktury pro poskytování zdravotních služeb a péče o zdraví;**
- **SC 2.4 Zvýšení kvality a dostupnosti infrastruktury pro vzdělávání a celoživotní učení;**
- **SC 3.1 Zefektivnění prezentace, posílení ochrany a rozvoje kulturního dědictví;**
- **SC 3.3 Podpora pořizování a uplatňování dokumentů územního rozvoje.**

MAS Zubří země bude na základě analýzy území, komunitního projednávání a konečného rozhodnutí aktérů v území vykonávat aktivity **v rámci specifických cílů 1.2, 1.3, 2.1, 2.2, 2.4 a 3.3.**

Pro podporu aktivit v těchto specifických cílech byla definována konkrétní opatření, jejichž realizace povede k naplnění stanovených cílů. V rámci Integrovaného regionálního operačního programu bylo definováno celkem šest opatření, tzn., ke každému vybranému specifickému cíli bylo definováno jedno opatření, ta jsou zpracována dále v tabulkách. Schéma programového rámce Integrovaného regionálního operačního programu a jejich opatření znázorňuje obrázek níže.



Obr. 77 Jednotlivá opatření definovaná pro Programový rámec IROP
Zdroj: vlastní zpracování

Celková možná alokace na specifický cíl 4.1

53 457.000,- Kč

Název opatření	1. Podpora bezpečnosti a komfortu nemotorové a hromadné dopravy
Alokace	22 607,00 Kč
Vazba na specifický cíl IROP	1.2 Zvýšení podílu udržitelných forem dopravy
Vazba na SCLLD	2.2 Modernizovaná a bezpečná místní dopravní síť
Cíl opatření SCLLD	Zlepšení podmínek pro rozvoj udržitelné dopravy v regionu MAS – podpora nemotorové a hromadné dopravy, zvyšování bezpečnosti a eliminace negativních jevů souvisejících s dopravou.
Možná témata projektů	Výstavba a modernizace přestupních terminálů pro veřejnou dopravu; zvyšování bezpečnosti železniční, silniční, cyklistické a pěší dopravy; výstavba a rekonstrukce cyklostezek a cyklotras vč. doprovodné infrastruktury; nákup nízko-emisních a bez-emisních vozidel pro veřejnou hromadnou dopravu vč. doprovodné infrastruktury; zavádění a modernizace informačních, řídicích, platebních apod. systémů pro veřejnou dopravu (telematika). Z mapování potřeb území MAS Zubří země a jeho absorpční kapacity vidíme jako pravděpodobnou realizaci těchto projektů: výstavba a modernizace přestupních terminálů, souvisejících záchytných parkovišť, vybudování výstavba a modernizace cyklostezek v podobě stavebně upravených a dopravním značením vymezených komunikací, vybudování a modernizace chodníků, přechodů a bezbariérových prvků, které zabezpečí zvýšení bezpečnosti v obcích.
Možní příjemci dotace	Obce, města a jimi zřizované organizace; podnikatelské subjekty; neziskové organizace
Minimální a maximální způsobilé výdaje	<i>Způsobilé výdaje na projekt budou stanoveny v dokumentech u výzvy vyhlášené v rámci IROP</i>
Výše dotace	95% - bude upřesněno výzvou
Principy pro určení preferenčních kritérií <i>(Bude případně doplněno a upřesněno po vyhlášení konkrétní výzvy)</i>	<ol style="list-style-type: none"> 1. Projekt přispívá k naplňování výše uvedeného „Cíle opatření SCLLD“ 2. Preferována maximální hodnota indikátoru: Počet realizací vedoucích ke zvýšení bezpečnosti v dopravě 3. Preferována maximální hodnota indikátoru: Délka nově vybudovaných cyklostezek a cyklotras 4. Preferována maximální hodnota indikátoru: Počet parkovacích míst pro jízdní kola 5. Preferovány menší projekty. 6. Projekt splňuje podmínky formálních náležitostí, obecná i specifická kritéria přijatelnosti vč. aspektů věcného hodnocení platné pro konkrétní výzvu MAS schválenou řídicím orgánem: <ul style="list-style-type: none"> · projekt je svým zaměřením v souladu s cíli, podporovanými aktivitami a dalšími podmínkami výzvy · žadatel splňuje definici oprávněného příjemce pro příslušný specifický cíl a výzvu · projekt respektuje minimální a maximální hranici celkových způsobilých výdajů stanovenou MAS pro toto opatření v rámci konkrétní výzvy a respektuje limity způsobilých výdajů, pokud jsou stanoveny · výsledky projektu jsou udržitelné · projekt nemá negativní vliv na žádnou z horizontálních priorit operačního programu (udržitelný rozvoj, rovné příležitosti a zákaz diskriminace, rovnost mužů a žen)

	<ul style="list-style-type: none"> · účelnost, potřebnost, hospodárnost a efektivnost realizace projektu jsou odůvodněné · proveditelnost projektu je odůvodněná · žádost o podporu je podána v předepsané formě, · projekt je v souladu s pravidly veřejné podpory · jsou doloženy všechny povinné přílohy a obsahově splňují náležitosti, požadované v dokumentaci k výzvě.
	7. Projekt naplňuje preferenční kritéria přijatelnosti stanovená MAS, která vycházejí ze SCLLD území . Tato kritéria mohou být stanovena a modifikována pro každou konkrétní výzvu; jde např. o:
	<ul style="list-style-type: none"> · Rozvoj mezisektorových i vnitro-sektorových partnerství v rámci projektu · Použití metod komunitně vedeného místního rozvoje při přípravě, realizaci či evaluaci projektu · Použití inovativních přístupů a technologií · Soulad s relevantními tematickými strategiemi a strategiemi nižších/vyšších územních celků · Aplikace integrovaných přístupů k realizaci projektu · Současné naplňování více cílů stanovených v SCLLD místní akční skupiny
Indikátor výstupů	
<i>Číslo</i>	7 50 01
<i>Název</i>	Počet realizací vedoucích ke zvýšení bezpečnosti v dopravě
<i>Výchozí stav</i>	0
<i>Hodnota pro mid-term (r. 2018)</i>	-
<i>Cílový stav</i>	3
Indikátor výstupů	
<i>Číslo</i>	7 61 00
<i>Název</i>	Délka nově vybudovaných cyklostezek a cyklotras
<i>Výchozí stav</i>	0
<i>Hodnota pro mid-term (r. 2018)</i>	-
<i>Cílový stav</i>	5
Indikátor výstupů	
<i>Číslo</i>	7 64 01
<i>Název</i>	Počet parkovacích míst pro jízdní kola
<i>Výchozí stav</i>	0
<i>Hodnota pro mid-term (r. 2018)</i>	-
<i>Cílový stav</i>	20
Indikátor výstupů	
<i>Číslo</i>	7 52 01
<i>Název</i>	Počet nových nebo rekonstruovaných přestupních terminálů ve veřejné dopravě
<i>Výchozí stav</i>	0
<i>Hodnota pro mid-term (r. 2018)</i>	0
<i>Cílový stav</i>	1
Indikátor výstupů	

Číslo	7 40 01
Název	Počet vytvořených parkovacích míst
Výchozí stav	0
Hodnota pro mid-term (r. 2018)	-
Cílový stav	10
Indikátor výsledku	
Číslo	7 63 10
Název	Podíl cyklistiky na přepravních výkonech
Výchozí stav	7%
Hodnota pro mid-term (r. 2018)	-
Cílový stav	10%
Indikátor výsledku	
Číslo	7 51 20
Název	Podíl veřejné osobní dopravy na celkových výkonech v osobní dopravě
Výchozí stav	30%
Hodnota pro mid-term (r. 2018)	-
Cílový stav	35%
Provázanost na analytickou část SCLLD	<p>Hlavní závěry analytické části strategie jsou ve strategii shrnuty formou SWOT analýzy. Relevantní body pro řešené opatření jsou:</p> <p>S: Silné stránky (nutnost udržení a dalšího rozvoje): zvyšující se úroveň technické infrastruktury; vyšší podíl upravených veřejných prostranství</p> <p>W: Slabé stránky (nutnost eliminace): rozdrobená sídelní struktura s vysokým podílem malých obcí; špatný stav silniční sítě; špatná dopravní obslužnost malých obcí; nebezpečné úseky silnic v intravilánu některých obcí – ohrožení chodců a cyklistů</p> <p>O: Příležitosti (možnost využití): zlepšení kvality místních komunikací; vytváření kvalitní sítě dopravní obslužnosti venkova; rozvoj nemotorové dopravy pro účely každodenní dojížděky (infrastruktura, značení, zázemí apod.)</p> <p>T: Hrozby (nutnost prevence a přizpůsobení): nedostatek finančních prostředků na realizaci projektů na zlepšení kvality života ve venkovských oblastech; nárůst automobilismu a snížení bezpečnosti a kvality života v obcích</p> <p><u>Doplňující skutečnosti z analytické části:</u></p> <ul style="list-style-type: none"> – na většině úseků sledovaných na území MAS dochází k nárůstu počtu projíždějících vozidel, hlavně na nejdůležitější komunikaci území MAS I/19, – špatný technický stav silnic II. a III. třídy, – řešení nedostatků ve veřejné dopravě a špatného stavu komunikací vnímá veřejnost na území MAS jako hlavní rozvojovou prioritu regionu, – vzhledem k nárůstu automobilové dopravy budeme podporovat bezpečnostní prvky na silnicích, rozvoj cyklistické dopravy, opravy komunikací v obcích, bezbariérové prvky.

Název opatření	2. Zlepšování schopnosti reakce na mimořádné události
Alokace	3 700,00 tis. Kč
Vazba na specifický cíl IROP	1.3 Zvýšení připravenosti k řešení a řízení rizik a katastrof
Vazba na SCLLD	2.7 Bezpečný veřejný prostor a účinná prevence kriminality
Cíl opatření SCLLD	Zvýšení schopností klíčových složek IZS adekvátně reagovat na rizika a katastrofy na území MAS
Možná témata projektů	Posílení vybavení základních složek IZS technikou a věcnými prostředky v definovaných v exponovaných územích s důrazem na přizpůsobení se změnám klimatu a novým rizikům (sucho; orkány a větrné smrště; sněhové srážky, masivní námrazy; havárie nebezpečných látek); zajištění adekvátní odolnosti s důrazem na přizpůsobení se změnám klimatu a novým rizikům. Z mapování potřeb území MAS Zubří země a jeho absorpční kapacity vidíme jako pravděpodobnou realizaci těchto projektů: stavební úpravy stanic jednotek SDH (např. výměna vrat atd.), pořízení potřebného vybavení či technologií jednotek SDH technikou (např. nákup hasící techniky).
Možní příjemci dotace	obce, které zřizují jednotky požární ochrany (§ 29 zákona č. 133/1985 Sb., o požární ochraně) – jednotky sboru dobrovolných hasičů kategorie II a III (podle přílohy zákona o požární ochraně)
Minimální a maximální způsobilé výdaje	<i>Způsobilé výdaje na projekt budou stanoveny v dokumentech u výzvy vyhlášené v rámci IROP</i>
Výše dotace	95% - bude upřesněno výzvou
Principy pro určení preferenčních kritérií <i>(Bude případně doplněno a upřesněno po vyhlášení konkrétní výzvy)</i>	1. Projekt přispívá k naplňování výše uvedeného „ Cíle opatření SCLLD “
	2. Preferována maximální hodnota indikátoru: Počet nové techniky a věcných prostředků složek IZS
	3. Preferována maximální hodnota indikátoru: Počet nových a modernizovaných objektů sloužících složkám IZS
	4. Preferovány menší projekty.
	5. Projekt splňuje podmínky formálních náležitostí, obecná i specifická kritéria přijatelnosti vč. aspektů věcného hodnocení platné pro konkrétní výzvu MAS schválenou řídicím orgánem:
	<ul style="list-style-type: none"> · projekt je svým zaměřením v souladu s cíli, podporovanými aktivitami a dalšími podmínkami výzvy · žadatel splňuje definici oprávněného příjemce pro příslušný specifický cíl a výzvu · projekt respektuje minimální a maximální hranici celkových způsobilých výdajů stanovenou MAS pro toto opatření v rámci konkrétní výzvy a respektuje limity způsobilých výdajů, pokud jsou stanoveny · výsledky projektu jsou udržitelné · projekt nemá negativní vliv na žádnou z horizontálních priorit operačního programu (udržitelný rozvoj, rovné příležitosti a zákaz diskriminace, rovnost mužů a žen) · účelnost, potřebnost, hospodárnost a efektivnost realizace projektu jsou odůvodněné · proveditelnost projektu je odůvodněná · žádost o podporu je podána v předepsané formě, · projekt je v souladu s pravidly veřejné podpory · jsou doloženy všechny povinné přílohy a obsahově splňují náležitosti, požadované v dokumentaci k výzvě.

	<p>6. Projekt naplňuje preferenční kritéria přijatelnosti stanovená MAS, která vycházejí ze SCLLD území. Tato kritéria mohou být stanovena a modifikována pro každou konkrétní výzvu; jde např. o:</p> <ul style="list-style-type: none"> • Rozvoj mezisektorových i vnitro-sektorových partnerství v rámci projektu • Použití metod komunitně vedeného místního rozvoje při přípravě, realizaci či evaluaci projektu • Použití inovativních přístupů a technologií • Soulad s relevantními tematickými strategiemi a strategiemi nižších/vyšších územních celků • Aplikace integrovaných přístupů k realizaci projektu • Současné naplňování více cílů stanovených v SCLLD místní akční skupiny
Indikátor výstupů	
<i>Číslo</i>	5 70 01
<i>Název</i>	Počet nové techniky a věcných prostředků složek IZS
<i>Výchozí stav</i>	0
<i>Hodnota pro mid-term (r. 2018)</i>	-
<i>Cílový stav</i>	2
Indikátor výstupů	
<i>Číslo</i>	5 75 01
<i>Název</i>	Počet nových a modernizovaných objektů sloužících složkám IZS
<i>Výchozí stav</i>	0
<i>Hodnota pro mid-term (r. 2018)</i>	0
<i>Cílový stav</i>	1
Indikátor výsledku	
<i>Číslo</i>	5 75 20
<i>Název</i>	Počet exponovaných území s nedostatečnou připraveností složek IZS
<i>Výchozí stav</i>	108
<i>Hodnota pro mid-term (r. 2018)</i>	-
<i>Cílový stav</i>	48
Provázanost na analytickou část SCLLD	<p>Hlavní závěry analytické části strategie jsou ve strategii shrnuty formou SWOT analýzy. Relevantní body pro řešené opatření jsou:</p> <p>S: Silné stránky (nutnost udržení a dalšího rozvoje): aktivní spolky v regionu (např. SDH)</p> <p>W: Slabé stránky (nutnost eliminace): staré ekologické zátěže; rozdrobená sídelní struktura s vysokým podílem malých obcí; špatný stav silniční sítě</p> <p>O: Příležitosti (možnost využití): zlepšování schopností regionu reagovat na krizové události a důsledky klimatické změny – investice do vybavení složek IZS, podpora SHD apod.</p> <p>T: Hrozby (nutnost prevence a přizpůsobení): změna klimatických podmínek a živelné pohromy, eroze půdy; nedostatek finančních prostředků na realizaci projektů na zlepšení kvality života ve venkovských oblastech</p> <p><u>Doplňující skutečnosti z analytické části:</u></p>

	<ul style="list-style-type: none"> – v nadcházejících letech vzhledem ke změně klimatických podmínek a nárůstů extrémního sucha vzniká větší pravděpodobnost požárů a dalších živelných pohrom, – v důsledku extrémního sucha v posledních letech vzrostl počet zásahů jednotek SDH na území MAS, – bezpečný veřejný prostor, prevenci a eliminaci následků živelných pohrom v důsledku změny klimatických podmínek vnímá veřejnost na území MAS jako důležitou prioritu regionu, – vzhledem k přizpůsobením ke změnám klimatických podmínek budeme podporovat stavební úpravy stanic, nákup potřebného vybavení a specializované techniky pro jednotky SDH.
--	--

Název opatření	3. Podpora infrastruktury pro sociální služby
Alokace	11 800,00 tis. Kč
Vazba na specifický cíl IROP	2.1 Zvýšení kvality a dostupnosti služeb vedoucí k sociální inkluzi
Vazba na SCLLD	3.2 Kvalitní sociální služby
Cíl opatření SCLLD	Zefektivnit a zlepšit dostupnost sociálních a dalších služeb, které podporující sociální inkluzi vymezených cílových skupin na území MAS
Možná témata projektů	<p>Deinstitucionalizace sociálních služeb za účelem sociálního začleňování a zvýšení uplatnitelnosti na trhu práce - výstavba a rekonstrukce zařízení pro poskytování komunitní / deinstitucionalizované péče; zlepšování infrastruktury pro sociální služby; rozvoje infrastruktury komunitních center za účelem sociálního začleňování a zvýšení uplatnitelnosti na trhu práce; podpora sociálního bydlení.</p> <p>Z mapování potřeb území MAS Zubří země a jeho absorpční kapacity vidíme jako pravděpodobnou realizaci těchto projektů: podpora rozšíření sociálních služeb či opatření ke zvýšení kvality, vybudování komunitního centra, nákup dopravních prostředků, vybudování sociálních bytů.</p>
Možní příjemci dotace	Obce a města; podnikatelské subjekty; neziskové organizace
Minimální a maximální způsobilé výdaje	<i>Způsobilé výdaje na projekt budou stanoveny v dokumentech u výzvy vyhlášené v rámci IROP</i>
Výše dotace	95% - bude upřesněno výzvou
Principy pro určení preferenčních kritérií <i>(Bude případně doplněno a upřesněno po vyhlášení konkrétní výzvy)</i>	1. Projekt přispívá k naplňování výše uvedeného „ Cíle opatření SCLLD “
	2. Preferována maximální hodnota indikátoru: Počet podpořených zázemí pro služby a sociální práci
	3. Preferována maximální hodnota indikátoru: Počet podpořených bytů pro sociální bydlení
	4. Preferovány menší projekty.
	5. Projekt splňuje podmínky formálních náležitostí, obecná i specifická kritéria přijatelnosti vč. aspektů věcného hodnocení platné pro konkrétní výzvu MAS schválenou řídicím orgánem: <ul style="list-style-type: none"> · projekt je svým zaměřením v souladu s cíli, podporovanými aktivitami a dalšími podmínkami výzvy · žadatel splňuje definici oprávněného příjemce pro příslušný specifický cíl a výzvu · projekt respektuje minimální a maximální hranici celkových způsobilých výdajů stanovenou MAS pro toto opatření v rámci

	<p>konkrétní výzvy a respektuje limity způsobilých výdajů, pokud jsou stanoveny</p> <ul style="list-style-type: none"> · výsledky projektu jsou udržitelné · projekt nemá negativní vliv na žádnou z horizontálních priorit operačního programu (udržitelný rozvoj, rovné příležitosti a zákaz diskriminace, rovnost mužů a žen) · účelnost, potřebnost, hospodárnost a efektivnost realizace projektu jsou odůvodněné · proveditelnost projektu je odůvodněná · žádost o podporu je podána v předepsané formě, · projekt je v souladu s pravidly veřejné podpory · jsou doloženy všechny povinné přílohy a obsahově splňují náležitosti, požadované v dokumentaci k výzvě.
	<p>6. Projekt naplňuje preferenční kritéria přijatelnosti stanovená MAS, která vycházejí ze SCLLD území. Tato kritéria mohou být stanovena a modifikována pro každou konkrétní výzvu; jde např. o:</p> <ul style="list-style-type: none"> · Rozvoj mezisektorových i vnitro-sektorových partnerství v rámci projektu · Použití metod komunitně vedeného místního rozvoje při přípravě, realizaci či evaluaci projektu · Použití inovativních přístupů a technologií · Soulad s relevantními tematickými strategiemi a strategiemi nižších/vyšších územních celků · Aplikace integrovaných přístupů k realizaci projektu · Současné naplňování více cílů stanovených v SCLLD místní akční skupiny
Indikátor výstupů	
<i>Číslo</i>	5 54 01
<i>Název</i>	Počet podpořených zázemí pro služby a sociální práci
<i>Výchozí stav</i>	0
<i>Hodnota pro mid-term (r. 2018)</i>	-
<i>Cílový stav</i>	2
Indikátor výstupů	
<i>Číslo</i>	5 53 01
<i>Název</i>	Počet podpořených bytů pro sociální bydlení
<i>Výchozí stav</i>	0
<i>Hodnota pro mid-term (r. 2018)</i>	1
<i>Cílový stav</i>	4
Indikátor výsledku	
<i>Číslo</i>	6 75 10
<i>Název</i>	Kapacita služeb a sociální práce
<i>Výchozí stav</i>	847
<i>Hodnota pro mid-term (r. 2018)</i>	-
<i>Cílový stav</i>	900
Indikátor výsledku	
<i>Číslo</i>	5 53 20
<i>Název</i>	Průměrný počet osob využívající sociální bydlení

Výchozí stav	102
Hodnota pro mid-term (r. 2018)	-
Cílový stav	108
Indikátor výsledku	
Číslo	5 53 10
Název	Nárůst kapacity sociálních bytů
Výchozí stav	146
Hodnota pro mid-term (r. 2018)	-
Cílový stav	154
Provázanost na analytickou část SCLLD	<p>Hlavní závěry analytické části strategie jsou ve strategii shrnuty formou SWOT analýzy. Relevantní body pro řešené opatření jsou:</p> <p>S: Silné stránky (nutnost udržení a dalšího rozvoje): existující síť zdravotnickým, školských a sociálních zařízení; aktivní spolky v regionu</p> <p>W: Slabé stránky (nutnost eliminace): vysoká nezaměstnanost a nízká adaptabilita pracovní síly; dlouhodobé vylidňování venkovských obcí a trvalý úbytek obyvatelstva; nedostatečná technická infrastruktura pro nové bydlení; rozdrobená sídelní struktura s vysokým podílem malých obcí; špatná dopravní obslužnost malých obcí; nepříznivá věková struktura obyvatel; nedostatečná kapacita zařízení inkluzivní sociální péče o seniory a zdravotně postižené občany</p> <p>O: Příležitosti (možnost využití): potenciál pro další vybudování zón pro bydlení vč., bydlení sociálního v obcích maximální využití stávajících dotačních programů ČR a fondů EU v období 2014+</p> <p>T: Hrozby (nutnost prevence a přizpůsobení): ukončení těžby uranové rudy; nedostatek finančních prostředků na realizaci projektů na zlepšení kvality života ve venkovských oblastech; centralizace školství a dalších veřejných služeb do větších měst; nárůst sociálního vyloučení a z něj plynoucích negativních sociálně patologických jevů; zhoršení zdravotního stavu obyvatel malých obcí z důvodu zhoršení dostupnosti zdravot. péče a sociálních služeb; nedostatečné financování sociálních služeb (i ze strany státu); nejasné ukotvení některých služeb v zákonech</p> <p><u>Doplňující skutečnosti z analytické části:</u></p> <ul style="list-style-type: none"> – v regionu existuje široká síť sociálních zařízení, ale nedostačující kapacity a kvality zařízení inkluzivní sociální péče o seniory, zdravotně postižené občany a další vymezené cílové skupiny – dostupnost kvalitní sociální péče vnímá veřejnost na území MAS jako důležitou rozvojovou prioritu regionu

Název opatření	4. Investice do zázemí sociálních podniků
Alokace	2 300,00 tis. Kč
Vazba na specifický cíl IROP	2.2 Vznik nových a rozvoj existujících podnikatelských aktivit v oblasti sociálního podnikání
Vazba na SCLLD	1.1 Nově vzniklá pracovní místa a zvýšení zaměstnanosti
Cíl opatření SCLLD	Podpořit vznik a rozvoj sociálních podniků jako nástroje k řešení sociálních, popř. environmentálních problémů na území MAS

Možná témata projektů	Založení nového sociálního podniku vč. realizace nutných investic; rekonstrukce sociálních podniků – investice do rozšiřování kapacit, ekonomické výkonnosti, přizpůsobení aktuálním potřebám apod.; aktivity vedoucí k dalšímu rozvoji, kvantitativnímu i kvalitativnímu růstu sociálního podniku; aktivity sociálních podniků vedoucí k zaměstnávání osob ze znevýhodněných skupin; zakládání a rozvoj tzv. environmentálních sociálních podniků; aktivity osob samostatně výdělečně činných v sociálním podnikání Z mapování potřeb území MAS Zubří země a jeho absorpční kapacity vidíme jako pravděpodobnou realizaci těchto projektů: vybudování nových sociálních podniků a rozšiřování kapacit a kvality stávajících sociálních podniků
Možní příjemci dotace	Obce a města; podnikatelské subjekty
Minimální a maximální způsobilé výdaje	<i>Způsobilé výdaje na projekt budou stanoveny v dokumentech u výzvy vyhlášené v rámci IROP</i>
Výše dotace	95% - bude upřesněno výzvou
Principy pro určení preferenčních kritérií <i>(Bude případně doplněno a upřesněno po vyhlášení konkrétní výzvy)</i>	1. Projekt přispívá k naplňování výše uvedeného „ Cíle opatření SCLLD “
	2. Preferována maximální hodnota indikátoru: Zvýšení zaměstnanosti v podporovaných podnicích se zaměřením na znevýhodněné skupiny
	3. Preferována maximální hodnota indikátoru: Zvýšení zaměstnanosti v podporovaných podnicích
	4. Preferována maximální hodnota indikátoru: Počet podniků pobírajících podporu
	5. Preferována maximální hodnota indikátoru: Počet podniků pobírajících granty
	6. Preferovány menší projekty.
	7. Projekt splňuje podmínky formálních náležitostí, obecná i specifická kritéria přijatelnosti vč. aspektů věcného hodnocení platné pro konkrétní výzvu MAS schválenou řídicím orgánem: <ul style="list-style-type: none"> · projekt je svým zaměřením v souladu s cíli, podporovanými aktivitami a dalšími podmínkami výzvy · žadatel splňuje definici oprávněného příjemce pro příslušný specifický cíl a výzvu · projekt respektuje minimální a maximální hranici celkových způsobilých výdajů stanovenou MAS pro toto opatření v rámci konkrétní výzvy a respektuje limity způsobilých výdajů, pokud jsou stanoveny · výsledky projektu jsou udržitelné · projekt nemá negativní vliv na žádnou z horizontálních priorit operačního programu (udržitelný rozvoj, rovné příležitosti a zákaz diskriminace, rovnost mužů a žen) · účelnost, potřebnost, hospodárnost a efektivnost realizace projektu jsou odůvodněné · proveditelnost projektu je odůvodněná · žádost o podporu je podána v předepsané formě, · projekt je v souladu s pravidly veřejné podpory · jsou doloženy všechny povinné přílohy a obsahově splňují náležitosti, požadované v dokumentaci k výzvě.
	8. Projekt naplňuje preferenční kritéria přijatelnosti stanovená MAS, která vycházejí ze SCLLD území . Tato kritéria mohou být stanovena a modifikována pro každou konkrétní výzvu; jde např. o:

	<ul style="list-style-type: none"> · Rozvoj mezisektorových i vnitro-sektorových partnerství v rámci projektu · Použití metod komunitně vedeného místního rozvoje při přípravě, realizaci či evaluaci projektu · Použití inovativních přístupů a technologií · Soulad s relevantními tematickými strategiemi a strategiemi nižších/vyšších územních celků · Aplikace integrovaných přístupů k realizaci projektu · Současné naplňování více cílů stanovených v SCLLD místní akční skupiny
Indikátor výstupů	
Číslo	1 04 03
Název	Zvýšení zaměstnanosti v podporovaných podnicích se zaměřením na znevýhodněné skupiny
Výchozí stav	0
Hodnota pro mid-term (r. 2018)	-
Cílový stav	1
Indikátor výstupů	
Číslo	1 04 00
Název	Zvýšení zaměstnanosti v podporovaných podnicích
Výchozí stav	0
Hodnota pro mid-term (r. 2018)	-
Cílový stav	1
Indikátor výstupů	
Číslo	1 00 00
Název	Počet podniků pobírajících podporu
Výchozí stav	0
Hodnota pro mid-term (r. 2018)	0
Cílový stav	1
Indikátor výstupů	
Číslo	1 01 02
Název	Počet podniků pobírajících granty
Výchozí stav	0
Hodnota pro mid-term (r. 2018)	-
Cílový stav	1
Indikátor výstupů	
Číslo	1 03 00
Název	Soukromé investice odpovídající veřejné podpoře podniků (granty)
Výchozí stav	0
Hodnota pro mid-term (r. 2018)	-
Cílový stav	4 200
Indikátor výsledku	
Číslo	1 04 11
Název	Míra nezaměstnanosti osob s nejnižším vzděláním
Výchozí stav	28,50%

Hodnota pro mid-term (r. 2018)	-
Cílový stav	22%
Provázanost na analytickou část SCLLD	<p>Hlavní závěry analytické části strategie jsou ve strategii shrnuty formou SWOT analýzy. Relevantní body pro řešené opatření jsou:</p> <p>S: Silné stránky (nutnost udržení a dalšího rozvoje): existující zkušenosti se sociálním podnikáním na území MAS</p> <p>W: Slabé stránky (nutnost eliminace): vysoká nezaměstnanost a nízká adaptabilita pracovní síly; nedostatečný počet nově vytvářených pracovních míst; nadprůměrný podíl zemědělství a podprůměrný podíl služeb na místní ekonomice; špatná dostupnost investičního kapitálu pro podnikatele; nedostatečná podpora malého a středního podnikání jako vhodného zdroje pracovních míst; geografická poloha v zóně tzv. vnitřní periferie ČR</p> <p>O: Příležitosti (možnost využití): soustavné monitorování nevyužitých průmyslových a zemědělských objektů a areálů v regionu a jejich nabídnutí podnikatelské veřejnosti (využití brownfields); • podpora sociálního podnikání jako udržitelného způsobu řešení sociálního vyloučení; potenciál pro tvorbu regionálních produktů a zvyšování přidané hodnoty zemědělské produkce; výrobky a produkty pocházející z kraje Vysočina se mohou ucházet o značku VYSOČINA – regionální produkt; maximální využití stávajících dotačních programů ČR a fondů EU v období 2014+; snížení administrativní náročnosti dotací</p> <p>T: Hrozby (nutnost prevence a přizpůsobení): celosvětová hospodářská krize; změny v legislativě; byrokracie; stále trvající špatná dostupnost kapitálu pro stabilizaci a další rozvoj podnikání; nárůst sociálního vyloučení a z něj plynoucích negativních sociálně patologických jevů; nedostatečné financování sociálních služeb (i ze strany státu)</p> <p><u>Doplňující skutečnosti z analytické části:</u></p> <ul style="list-style-type: none"> - podporu zaměstnanosti, jehož dílčí aktivita je podpora sociálního podnikání se zaměřením na skupiny ohrožené vyloučením na trhu práce, vnímá veřejnost na území MAS jako důležitou rozvojovou prioritu regionu

Název opatření	5. Investice do kapacit a modernizace vybavení škol všech stupňů
Alokace	12 300,00 tis. Kč
Vazba na specifický cíl IROP	2.4 Zvýšení kvality a dostupnosti infrastruktury pro vzdělávání a celoživotní učení
Vazba na SCLLD	3.3 Kvalitní vzdělávací zařízení
Cíl opatření SCLLD	Zvýšení potenciálu subjektů vzdělávací infrastruktury poskytovat kvalitní vzdělání v potřebném rozsahu a s důrazem na zvyšování konkurenceschopnosti absolventů vzdělávání na území MAS
Možná témata projektů	Rozvoj infrastruktury pro předškolní vzdělávání včetně rozšiřování kapacit (podpora zařízení péče o děti do 3 let, dětských skupin a mateřských škol); investice do infrastruktury pro základní vzdělávání v základních školách vč. rozšiřování kapacit; rozvoj infrastruktury škol a školských zařízení pro střední a vyšší odborné vzdělávání; rozvoj infrastruktury pro celoživotní vzdělávání ve stanovených klíčových kompetencích: v oblastech komunikace v cizích

	<p>jazyčích, o v oblasti technických a řemeslných oborů, přírodních věd, ve schopnosti práce s digitálními technologiemi; rozvoj infrastruktury pro zájmové a neformální vzdělávání mládeže</p> <p>Z mapování potřeb území MAS Zubří země a jeho absorpční kapacity vidíme jako pravděpodobnou realizaci těchto projektů: rozšíření kapacit MŠ, modernizace a pořízení vybavení přírodních, jazykových a technických učeben, inovace vzdělávacího systému, rozvoj spolupráce školy s regionálními partnery při vzdělávání a výcviku studentů</p>
Možní příjemci dotace	Mateřské a základní školy; obce a města; neziskové organizace; podnikatelské subjekty
Minimální a maximální způsobilé výdaje	<i>Způsobilé výdaje na projekt budou stanoveny v dokumentech u výzvy vyhlášené v rámci IROP</i>
Výše dotace	95% - bude upřesněno výzvou
Principy pro určení preferenčních kritérií <i>(Bude případně doplněno a upřesněno po vyhlášení konkrétní výzvy)</i>	1. Projekt přispívá k naplňování výše uvedeného „ Cíle opatření SCLLD “
	2. Preferována maximální hodnota indikátoru: Kapacita podporovaných zařízení péče o děti nebo vzdělávacích zařízení
	3. Preferována maximální hodnota indikátoru: Počet podpořených vzdělávacích zařízení
	4. Preferovány menší projekty.
	5. Projekt splňuje podmínky formálních náležitostí, obecná i specifická kritéria přijatelnosti vč. aspektů věcného hodnocení platné pro konkrétní výzvu MAS schválenou řídicím orgánem: <ul style="list-style-type: none"> · projekt je svým zaměřením v souladu s cíli, podporovanými aktivitami a dalšími podmínkami výzvy · žadatel splňuje definici oprávněného příjemce pro příslušný specifický cíl a výzvu · projekt respektuje minimální a maximální hranici celkových způsobilých výdajů stanovenou MAS pro toto opatření v rámci konkrétní výzvy a respektuje limity způsobilých výdajů, pokud jsou stanoveny · výsledky projektu jsou udržitelné · projekt nemá negativní vliv na žádnou z horizontálních priorit operačního programu (udržitelný rozvoj, rovné příležitosti a zákaz diskriminace, rovnost mužů a žen) · účelnost, potřebnost, hospodárnost a efektivnost realizace projektu jsou odůvodněné · proveditelnost projektu je odůvodněná · žádost o podporu je podána v předepsané formě, · projekt je v souladu s pravidly veřejné podpory · jsou doloženy všechny povinné přílohy a obsahově splňují náležitosti, požadované v dokumentaci k výzvě.
	6. Projekt naplňuje preferenční kritéria přijatelnosti stanovená MAS, která vycházejí ze SCLLD území . Tato kritéria mohou být stanovena a modifikována pro každou konkrétní výzvu; jde např. o: <ul style="list-style-type: none"> · Rozvoj mezisektorových i vnitro-sektorových partnerství v rámci projektu · Použití metod komunitně vedeného místního rozvoje při přípravě, realizaci či evaluaci projektu · Použití inovativních přístupů a technologií

	<ul style="list-style-type: none"> · Soulad s relevantními tematickými strategiemi a strategiemi nižších/vyšších územních celků · Aplikace integrovaných přístupů k realizaci projektu · Současné naplňování více cílů stanovených v SCLLD místní akční skupiny
Indikátor výstupů	
<i>Číslo</i>	5 00 01
<i>Název</i>	Kapacita podporovaných zařízení péče o děti nebo vzdělávacích zařízení
<i>Výchozí stav</i>	0
<i>Hodnota pro mid-term (r. 2018)</i>	-
<i>Cílový stav</i>	800
Indikátor výstupů	
<i>Číslo</i>	5 00 00
<i>Název</i>	Počet podpořených vzdělávacích zařízení
<i>Výchozí stav</i>	0
<i>Hodnota pro mid-term (r. 2018)</i>	2
<i>Cílový stav</i>	4
Indikátor výsledku	
<i>Číslo</i>	5 00 30
<i>Název</i>	Podíl osob předčasně opouštějících vzdělávací systém
<i>Výchozí stav</i>	5,40%
<i>Hodnota pro mid-term (r. 2018)</i>	-
<i>Cílový stav</i>	5,00%
Indikátor výsledku	
<i>Číslo</i>	5 00 20
<i>Název</i>	Podíl tříletých dětí umístěných v předškolním zařízení
<i>Výchozí stav</i>	77,30%
<i>Hodnota pro mid-term (r. 2018)</i>	-
<i>Cílový stav</i>	90,50%
Provázanost na analytickou část SCLLD	<p>Hlavní závěry analytické části strategie jsou ve strategii shrnuty formou SWOT analýzy. Relevantní body pro řešené opatření jsou:</p> <p>S: Silné stránky (nutnost udržení a dalšího rozvoje): existující síť zdravotnickým, školských a sociálních zařízení</p> <p>W: Slabé stránky (nutnost eliminace): vysoká nezaměstnanost a nízká adaptabilita pracovní síly; dlouhodobé vylidňování venkovských obcí a trvalý úbytek obyvatelstva; nedostatky v technickém vybavení a zázemí místních škol; rozdrobená sídelní struktura s vysokým podílem malých obcí; špatná dopravní obslužnost malých obcí; vzhledem k demograficky podmíněnému úbytku dětí se snižuje počet základních a mateřských škol</p> <p>O: Příležitosti (možnost využití): transformace stávajících málo využívaných oborů středních odborných škol v koordinaci s potřebami trhu práce; podpora výuky oborů relevantních pro trh práce a zájmu o ně mezi žáky/studenty; zahájení činnosti Centra zelených vědomostí - EDEN v Bystřici n. P.; zvyšující se vzdělanost místních obyvatel; rozšíření mimoškolních</p>

	<p>vzdělávacích programů a další mimoškolní zájmové činnosti (např. komunitní školy)</p> <p>T: Hrozby (nutnost prevence a přizpůsobení): nedostatek finančních prostředků na realizaci projektů na zlepšení kvality života ve venkovských oblastech; centralizace školství a dalších veřejných služeb do větších měst, ohrožení existence škol na venkově; nárůst různých druhů ngramotnosti (finanční, informačně-technologické, jazykové aj.) obyvatel venkova v souvislosti s omezením dostupnosti vzdělanosti; nedostatečná naplněnost základních škol</p> <p><u>Doplňující skutečnosti z analytické části:</u></p> <ul style="list-style-type: none"> - kapacita školských zařízení je dostatečná, ale vyskytují se nedostatky v technickém vybavení a zázemí místních škol, - vzhledem k tomu je potřeba zvyšovat kvalitu vybavenosti a zázemí místních škol
--	---

Název opatření	6. Investice do kvality územního a rozvojového plánování
Alokace	750,00 tis. Kč
Vazba na specifický cíl IROP	3.3 Podpora pořizování a uplatňování dokumentů územního rozvoje
Vazba na SCLLD	2.8 Funkční mezisektorová spolupráce a rozvojové plánování
Cíl opatření SCLLD	Zlepšení kvality územního plánování a koncepčního řešení územního rozvoje v regionu MAS
Možná témata projektů	Pořízení územních plánů; tvorba regulačních plánů, nenahrazujících územní rozhodnutí; pořízení územních studií zaměřených na veřejnou technickou infrastrukturu, veřejnou dopravní infrastrukturu, veřejná prostranství a řešení krajiny Z mapování potřeb území MAS Zubří země a jeho absorpční kapacity vidíme jako pravděpodobnou realizaci těchto projektů: vytvoření regulačního plánu zastavěného území
Možní příjemci dotace	Obce s rozšířenou působností (podpora pořízení a zpracování územních plánů a regulačních plánů je směřována na obce s rozšířenou působností, v případě územních studií na správní obvod obce s rozšířenou působností).
Minimální a maximální způsobilé výdaje	<i>Způsobilé výdaje na projekt budou stanoveny v dokumentech u výzvy vyhlášené v rámci IROP</i>
Výše dotace	95% - bude upřesněno výzvou
Principy pro určení preferenčních kritérií <i>(Bude případně doplněno a upřesněno po vyhlášení konkrétní výzvy)</i>	1. Projekt přispívá k naplňování výše uvedeného „ Cíle opatření SCLLD “
	2. Preferována maximální hodnota indikátoru: Počet územních plánů, regulačních plánů a územních studií
	3. Preferovány menší projekty.
	4. Projekt splňuje podmínky formálních náležitostí, obecná i specifická kritéria přijatelnosti vč. aspektů věcného hodnocení platné pro konkrétní výzvu MAS schválenou řídicím orgánem: <ul style="list-style-type: none"> · projekt je svým zaměřením v souladu s cíli, podporovanými aktivitami a dalšími podmínkami výzvy · žadatel splňuje definici oprávněného příjemce pro příslušný specifický cíl a výzvu · projekt respektuje minimální a maximální hranici celkových způsobilých výdajů stanovenou MAS pro toto opatření v rámci

	<p>konkrétní výzvy a respektuje limity způsobilých výdajů, pokud jsou stanoveny</p> <ul style="list-style-type: none"> · výsledky projektu jsou udržitelné · projekt nemá negativní vliv na žádnou z horizontálních priorit operačního programu (udržitelný rozvoj, rovné příležitosti a zákaz diskriminace, rovnost mužů a žen) · účelnost, potřebnost, hospodárnost a efektivnost realizace projektu jsou odůvodněné · proveditelnost projektu je odůvodněná · žádost o podporu je podána v předepsané formě, · projekt je v souladu s pravidly veřejné podpory · jsou doloženy všechny povinné přílohy a obsahově splňují náležitosti, požadované v dokumentaci k výzvě.
	<p>5. Projekt naplňuje preferenční kritéria přijatelnosti stanovená MAS, která vycházejí ze SCLLD území. Tato kritéria mohou být stanovena a modifikována pro každou konkrétní výzvu; jde např. o:</p> <ul style="list-style-type: none"> · Rozvoj mezisektorových i vnitro-sektorových partnerství v rámci projektu · Použití metod komunitně vedeného místního rozvoje při přípravě, realizaci či evaluaci projektu · Použití inovativních přístupů a technologií · Soulad s relevantními tematickými strategiemi a strategiemi nižších/vyšších územních celků · Aplikace integrovaných přístupů k realizaci projektu · Současné naplňování více cílů stanovených v SCLLD místní akční skupiny
Indikátor výstupů	
<i>Číslo</i>	9 02 00
<i>Název</i>	Počet územních plánů, regulačních plánů a územních studií
<i>Výchozí stav</i>	0
<i>Hodnota pro mid-term (r. 2018)</i>	0
<i>Cílový stav</i>	1
Indikátor výstupů	
<i>Číslo</i>	9 02 02
<i>Název</i>	Počet regulačních plánů
<i>Výchozí stav</i>	0
<i>Hodnota pro mid-term (r. 2018)</i>	-
<i>Cílový stav</i>	1
Indikátor výsledku	
<i>Číslo</i>	9 02 10
<i>Název</i>	Plocha území pokrytá územním plánem, regulačním plánem a územní studií
<i>Výchozí stav</i>	600,47
<i>Hodnota pro mid-term (r. 2018)</i>	-
<i>Cílový stav</i>	600,47
Provázanost na analytickou část SCLLD	Hlavní závěry analytické části strategie jsou ve strategii shrnuty formou SWOT analýzy. Relevantní body pro řešené opatření jsou:

	<p>S: Silné stránky (nutnost udržení a dalšího rozvoje): proaktivní přístup velkých obcí k rozvojovému plánování území</p> <p>W: Slabé stránky (nutnost eliminace): dlouhodobé vylidňování venkovských obcí a trvalý úbytek obyvatelstva; rozdrobená sídelní struktura s vysokým podílem malých obcí</p> <p>O: Příležitosti (možnost využití): investice do koncepčního územního a rozvojového plánování</p> <p>T: Hrozby (nutnost prevence a přizpůsobení): snižování atraktivity bydlení v regionu</p> <p><u>Doplňující skutečnosti z analytické části:</u></p> <ul style="list-style-type: none"> - investice do koncepčního územního a rozvojového plánování je důležité pro udržení obyvatelstva a přilákání investorů vzhledem k dlouhodobému vylidňování venkovských obcí a trvalý úbytek obyvatelstva
--	--

3.8.1.2. Program rozvoje venkova

Zkušenosti podpořených MAS ČR s implementací metody LEADER již v přechozím programovém období 2007 – 2013 (metoda LEADER podpořena v rámci Osy IV Programu rozvoje venkova 2007 – 2013) ukázala, že místní akční skupiny hrají v rozvoji venkova nezastupitelnou roli, kdy se na základě místní strategie realizují projekty, které pomáhají řešit specifické problémy dané lokality lépe, než centrálně řízené programy. Podporou metody LEADER, resp. komunitně vedeného místního rozvoje, lze dosáhnout vyšší hospodárnosti s veřejnými zdroji. Z těchto důvodů bude i následující Program rozvoje venkova (dále jen PRV) nadále podporovat aktivity CLLD.

Primárně je současný PRV zaměřen na obnovu, zachování a zlepšení přírodních ekosystémů závislých na zemědělské produkci prostřednictvím zejména plošných (agroenvironmentálních) opatření. Významný podíl finančních prostředků je vyčleněn také na investiční opatření, která povedou ke zvýšení konkurenceschopnosti zemědělství, na inovace zemědělských a potravinářských podniků, na podporu vstupu mladých osob do zemědělství a samozřejmě i na krajinnou infrastrukturu. V neposlední řadě se PRV věnuje i podpoře diverzifikace ekonomických aktivit ve venkovském prostředí s jasným cílem vytvářet nová pracovní místa a v důsledku tak zvyšovat hospodářský rozvoj i životní úroveň dané venkovské oblasti.

PRV je rozdělen celkem do 6 Priorit, v rámci nichž pomocí daných Opatření dochází k podpoře komunitně vedeného místního rozvoje. Jsou to:

- Priorita 1: Podpora předávání poznatků a inovací v zemědělství, lesnictví a ve venkovských oblastech
- Priorita 2: Zvýšení životaschopnosti zemědělských podniků a konkurenceschopnosti všech druhů zemědělské činnosti ve všech regionech a podpora inovativních zemědělských technologií a udržitelného obhospodařování lesů
- Priorita 3: Podpora organizace potravinového řetězce, včetně zpracovávání zemědělských produktů a jejich uvádění na trh, dobrých životních podmínek zvířat a řízení rizik v zemědělství
- Priorita 4: Obnova, zachování a zlepšení ekosystémů souvisejících se zemědělstvím a lesnictvím
- Priorita 5: Podpora účinného využívání zdrojů a podpora přechodu na nízkouhlíkovou ekonomiku v odvětvích zemědělství, potravinářství a lesnictví, která je odolná vůči klimatu
- Priorita 6: Podpora sociálního začleňování, snižování chudoby a hospodářského rozvoje ve venkovských oblastech

MAS Zubří země se ztotožňuje s posláním a cíli PRV, které bude při realizaci svých budoucích aktivit plně respektovat.

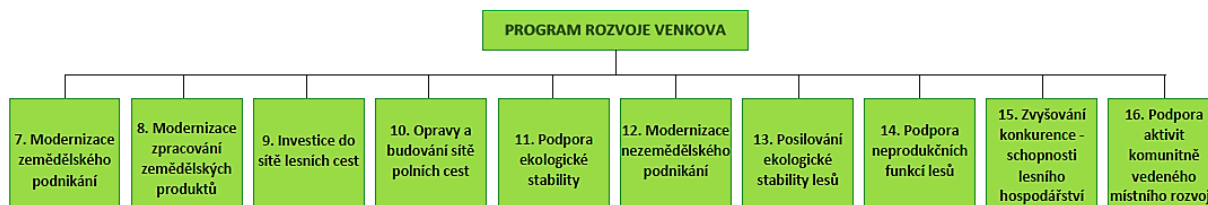
Těchto 6 Priorit je rozděleno do 13 Opatření:

- M01 – Předávání znalostí a informační akce
- M02 – Poradenské, řídicí a pomocné služby pro zemědělství
- M04 – Investice do hmotného majetku
- M06 – Rozvoj zemědělských podniků a podnikatelské činnosti
- M08 – Investice do rozvoje lesních oblastí a zlepšování životaschopnosti lesů
- M10 – Agroenvironmentálně-klimatické opatření
- M11 – Ekologické zemědělství
- M12 – Platby v rámci sítě Natura 2000 a podle rámcové směrnice o vodě
- M13 – Platby pro oblasti s přírodními či jinými zvláštními omezeními
- M14 – Dobré životní podmínky zvířat
- M15 – Lesnicko-environmentální a klimatické služby a ochrana lesů
- M16 – Spolupráce
- **M19 – Podpora pro místní rozvoj z iniciativy LEADER (komunitně vedený místní rozvoj)**

MAS Zubří země bude vykonávat aktivity prostřednictvím komunitně vedeného místního rozvoje v rámci **Opatření M19 a operací 19.2.1 Podpora provádění operací v rámci strategie komunitně vedeného místního rozvoje a 19.3.1 Příprava a provádění činností spolupráce místní akční skupiny**. K aktivitám, které bude MAS Zubří země vykonávat v rámci výše uvedených operací, patří tyto:

- Článek 17, odstavec 1., písmeno a) Investice do zemědělských podniků
- Článek 17, odstavec 1., písmeno b) Zpracování a uvádění na trh zemědělských produktů
- Článek 17, odstavec 1., písmeno c) Lesnická infrastruktura
- Článek 17, odstavec 1., písmeno c) Zemědělská infrastruktura
- Článek 17, odstavec 1., písmeno c) Pozemkové úpravy
- Článek 19, odstavec 1., písmeno b) Podpora investic na založení nebo rozvoj nezemědělských činností
- Článek 24, odstavec 1., písmeno a) Zavádění preventivních protipovodňových opatření v lesích
- Článek 25 Neproduktivní investice v lesích
- Článek 26 Investice do lesnických technologií a zpracování lesnických produktů, jejich mobilizace uvádění na trh
- Článek 44, Činnosti spolupráce v rámci iniciativy LEADER

Pro podporu aktivit v těchto Opatřeních byly vytvořeny Fiche, ty jsou uvedeny níže a vymezují oblasti podpory pro konečné žadatele. Grafické znázornění programového rámce Programu rozvoje venkova ukazuje následující schéma.



Obr. 78 Jednotlivá opatření definovaná pro Programový rámec PRV
Zdroj: vlastní zpracování

Celková alokace:

Čl. 19.2.1 – 31 845 690,- Kč (k rozdělení žadatelům)

Čl. 19.3.1 - 1 519 000,- Kč (projekty Spolupráce)

Nezařazené oblasti podpory PRV do SCLLD	
Oblast podpory	Zdůvodnění
Článek 14 Předávání znalostí a informační akce	Tato Fiche nebude pro naplňování SCLLD využita . Důvody vychází ze zjištěné absorpční kapacity území, která kopíruje výsledky dotazníkových šetření a prioritizace potřeb území provedených při tvorbě SCLLD, ve kterých byli kromě zemědělců osloveni také zástupci majitelů lesů a podnikatelů v lesnictví/dřevařství provedených v území. MAS se na základě plánovaných projektů v ostatních fichích a jejich přínosu k naplňování povinných indikátorů SCLLD jako celku rozhodla v rámci svých výzev tuto Fichi nevyhlašovat. Dotčené subjekty v případě

	potřeby realizují tyto záměry formou individuálních projektů
Článek 25 Investice do ochrany melioračních a zpevňujících dřevin	Tato fiche nebude při naplňování SCLLD využita . Při přípravě SCLLD ani zjišťování absorpční kapacity území nebyla potřeba odpovídající vymezení Fiche a oblasti podpory na území MAS identifikována. MAS se na základě plánovaných projektů v ostatních fichích a jejich přínosu k naplňování povinných indikátorů SCLLD jako celku rozhodla v rámci svých výzev tuto Fichi nevyhlašovat. Dotčené subjekty v případě potřeby realizují tyto záměry formou individuálních projektů.
Článek 35, odstavec 2., písmeno c) Sdílení zařízení a zdrojů	Tato Fiche nebude pro naplňování SCLLD využita . Při přípravě SCLLD ani zjišťování absorpční kapacity území nebyla potřeba odpovídající vymezení Fiche a oblasti podpory na území MAS identifikována. MAS se na základě plánovaných projektů v ostatních fichích a jejich přínosu k naplňování povinných indikátorů SCLLD jako celku rozhodla v rámci svých výzev tuto Fichi nevyhlašovat. Dotčené subjekty v případě potřeby realizují tyto záměry formou individuálních projektů.
Článek 35, odstavec 2., písmeno d) Horizontální a vertikální spolupráce mezi účastníky krátkých dodavatelských řetězců a místních trhů	Tato Fiche nebude pro naplňování SCLLD využita . Tato oblast podpory je novinkou. V době zpracování programového rámce nemáme poznatky o tom, zda by se v území dala tato podpora využít (zda by byla ochota subjektů k takové spolupráci). Jde také o projekty, které vyžadují přípravu, tzn., pokud bude možnost aktualizace programového rámce a byl by v území zaznamenán zájem, o zařazení Fiche bychom uvažovali.

Název Fiche	7. Modernizace zemědělského podnikání
Alokace	5 000,00 tis. Kč
Vazba na článek Nařízení PRV	Článek 17, odstavec 1., písmeno a) – Investice do zemědělských podniků
Vymezení Fiche	
<i>Stručný popis Fiche</i>	Podpora je zaměřena na zvýšení celkové výkonnosti a udržitelnosti zemědělského podniku. Přispívá ke zvýšení životaschopnosti zemědělských podniků a konkurenceschopnosti všech druhů zemědělské činnosti. Zavádí a zlepšuje inovativní zemědělské technologie a udržitelné obhospodařování, zlepšení hospodářské výkonnosti všech zemědělských podniků a usnadnění jejich restrukturalizace a modernizace, zejména za účelem zvýšení míry účasti na trhu a orientace na trh, jakož i diverzifikace zemědělských činností.
<i>Vazba na cíle SCLLD</i>	1.3. – Konkurenceschopná zemědělská produkce a potravinářství
Oblasti podpory <i>(Popis podporovaných aktivit dle jednotlivých</i>	Dle článku 17, odstavce 1., písmeno a) Nařízení PRV: Podpora zahrnuje hmotné a nehmotné investice v živočišné a rostlinné výrobě, je určena na investice do zemědělských staveb a technologií pro živočišnou a rostlinnou výrobu a pro školkařskou produkci. Podporovány budou též investice na

<i>specifických cílů/článků Nařízení PRV vycházející z potřeb území)</i>	pořízení mobilních strojů pro zemědělskou výrobu a investice do pořízení peletovacích zařízení pro vlastní spotřebu v zemědělském podniku. Z mapování potřeb území MAS Zubří země a jeho absorpční kapacity vidíme jako pravděpodobnou realizaci těchto projektů: nákup technologií, zemědělských strojů a techniky, modernizace či rozšíření zemědělských staveb.
Definice příjemce dotace	Zemědělský podnikatel
Výše způsobilých výdajů	min. 50.000 Kč
	max. 5.000.000 Kč
Principy pro určení preferenčních kritérií (Bude případně doplněno a upřesněno po vyhlášení konkrétní výzvy)	1. Projekt přispívá k naplňování výše uvedeného „ Cíle SCLLD “
	2. Preferována maximální hodnota indikátoru: Počet podpořených podniků/příjemců
	3. Preferována maximální hodnota indikátoru: Pracovní místa vytvořená v rámci podpořených projektů (Leader)
	4. Preferovány menší projekty.
	5. Projekt splňuje podmínky formálních náležitostí, obecná i specifická kritéria přijatelnosti vč. aspektů věcného hodnocení platné pro konkrétní výzvu MAS schválenou řídicím orgánem: <ul style="list-style-type: none"> · projekt je svým zaměřením v souladu s cíli, podporovanými aktivitami a dalšími podmínkami výzvy · žadatel splňuje definici oprávněného příjemce pro příslušný specifický cíl a výzvu · projekt respektuje minimální a maximální hranici celkových způsobilých výdajů stanovenou MAS pro toto opatření v rámci konkrétní výzvy a respektuje limity způsobilých výdajů, pokud jsou stanoveny · výsledky projektu jsou udržitelné · projekt nemá negativní vliv na žádnou z horizontálních priorit operačního programu (udržitelný rozvoj, rovné příležitosti a zákaz diskriminace, rovnost mužů a žen) · účelnost, potřebnost, hospodárnost a efektivnost realizace projektu jsou odůvodněné · proveditelnost projektu je odůvodněná · žádost o podporu je podána v předepsané formě, · projekt je v souladu s pravidly veřejné podpory · jsou doloženy všechny povinné přílohy a obsahově splňují náležitosti, požadované v dokumentaci k výzvě.
	6. Projekt naplňuje preferenční kritéria přijatelnosti stanovená MAS, která vycházejí ze SCLLD území . Tato kritéria mohou být stanovená a modifikována pro každou konkrétní výzvu; jde např. o: <ul style="list-style-type: none"> · Rozvoj mezisektorových i vnitro-sektorových partnerství v rámci projektu · Použití metod komunitně vedeného místního rozvoje při přípravě, realizaci či evaluaci projektu · Použití inovativních přístupů a technologií · Soulad s relevantními tematickými strategiemi a strategiemi nižších/vyšších územních celků

	<ul style="list-style-type: none"> · Aplikace integrovaných přístupů k realizaci projektu · Současné naplňování více cílů stanovených v SCLLD místní akční skupiny
Indikátor výstupů	
Číslo	93701
Název	Počet podpořených podniků/příjemců
Výchozí stav	0
Hodnota pro mid-term (r. 2018)	1
Cílový stav	3
Indikátor výsledku	
Číslo	94800
Název	Pracovní místa vytvořená v rámci podpořených projektů (Leader)
Výchozí stav	0
Hodnota pro mid-term (r. 2018)	0
Cílový stav	1
Provázanost na analytickou část SCLLD	<p>Hlavní závěry analytické části strategie jsou ve strategii shrnuty formou SWOT analýzy. Relevantní body pro řešené opatření jsou:</p> <p>S: Silné stránky (nutnost udržení a dalšího rozvoje): zdravá, nedotčená a zajímavá krajina → zchovalé životní prostředí; tradiční zemědělská, lesnická a potravinářská výroba, velký podíl zemědělsky hospodařících subjektů</p> <p>W: Slabé stránky (nutnost eliminace): vysoká nezaměstnanost a nízká adaptabilita pracovní síly; špatná dostupnost investičního kapitálu pro podnikatele; nedostatečná podpora malého a středního podnikání jako vhodného zdroje pracovních míst;</p> <p>O: Příležitosti (možnost využití): zvyšování konkurenceschopnosti zemědělských a potravinářských podniků – tj. zavádění inovací v oblasti technologií, nových výrobků, úspor energie apod.; soustavné monitorování nevyužitých průmyslových a zemědělských objektů a areálů v regionu a jejich nabídnutí podnikatelské veřejnosti (využití brownfields); potenciál pro tvorbu regionálních produktů a zvyšování přidané hodnoty zemědělské produkce; výrobky a produkty pocházející z kraje Vysočina se mohou ucházet o značku VYSOČINA – regionální produkt; maximální využití stávajících dotačních programů ČR a fondů EU v období 2014+; snížení administrativní náročnosti dotací</p> <p>T: Hrozby (nutnost prevence a přizpůsobení): celosvětová hospodářská krize; změny v legislativě; byrokracie; stále trvající špatná dostupnost kapitálu pro stabilizaci a další rozvoj podnikání; změna klimatických podmínek a živelné pohromy, eroze půdy; zdivočení, zaplevelení krajiny zastavením její kultivace</p> <p><u>Doplňující skutečnosti z analytické části:</u></p> <ul style="list-style-type: none"> – vysoká nezaměstnanost a nízká podpora malého a středního podnikání, – hospodářství regionu je zaměřeno na zemědělskou a průmyslovou činnost – 2. místo v počtu registrovaných podniků, – území je výrazně zemědělsky zaměřené - v priméru je zaměstnáno přes téměř 14 % ekonomicky aktivního obyvatelstva, – zastaralé technologie a absence investic do zemědělské výroby,

	hlavní rozvojovou prioritu považují účastníci průzkumu jednoznačně investice do zvyšování konkurenceschopnosti zemědělských podniků – tj. zavádění inovací v oblasti technologií, nových výrobků, úspor energie.
--	--

Název Fiche	8. Modernizace zpracování zemědělských produktů
Alokace	3 000,00 tis. Kč
Vazba na článek Nařízení PRV	Článek 17, odstavec 1., písmeno b) – Zpracování a uvádění na trh zemědělských produktů
Vymezení Fiche	
<i>Stručný popis Fiche</i>	Podpora je zaměřena na investice, které se týkají zpracování, uvádění na trh nebo vývoje zemědělských produktů uvedených v příloze I Smlouvy o fungování EU nebo bavlny, s výjimkou produktů rybolovu, přičemž výstupem procesu produkce může být produkt, na nějž se uvedená příloha nevztahuje.
<i>Vazba na cíle SCLLD</i>	1.3. – Konkurenceschopná zemědělská produkce a potravinářství
Oblasti podpory <i>(Popis podporovaných aktivit dle jednotlivých specifických cílů/článků Nařízení PRV vycházející z potřeb území)</i>	Podpora zahrnuje hmotné a nehmotné investice, které se týkají zpracování zemědělských produktů a jejich uvádění na trh. Způsobilé výdaje jsou investice do výstavby a rekonstrukce budov včetně nezbytných manipulačních ploch, pořízení strojů, nástrojů a zařízení pro zpracování zemědělských produktů, finální úpravu, balení, značení výrobků (včetně technologií souvisejících s dohledatelností produktů) a investic souvisejících se skladováním zpracovávané suroviny, výrobků a druhotných surovin vznikajících při zpracování. Způsobilé jsou rovněž investice vedoucí ke zvyšování a monitorování kvality produktů, investice související s uváděním zemědělských a potravinářských produktů na trh (včetně investic do marketingu) a investice do zařízení na čištění odpadních vod ve zpracovatelském provozu. Z mapování potřeb území MAS Zubří země a jeho absorpční kapacity vidíme jako pravděpodobnou realizaci těchto projektů: rozšíření sortimentu a modernizace strojního vybavení pro zpracování zemědělských produktů, rozšíření či vybudování prostor pro zpracování produktů a farmářské prodejny apod.
Definice příjemce dotace	Zemědělský podnikatel, výrobce potravin, výrobce krmiv nebo jiné subjekty aktivní ve zpracování, uvádění na trh a vývoji zemědělských produktů uvedených v příloze I Smlouvy o fungování EU jako vstupní produkt.
Výše způsobilých výdajů	min. 50.000 Kč max. 5.000.000 Kč
Principy pro určení preferenčních kritérií	<ol style="list-style-type: none"> 1. Projekt přispívá k naplňování výše uvedeného „Cíle SCLLD“ 2. Preferována maximální hodnota indikátoru: Počet podpořených podniků/příjemců 3. Preferována maximální hodnota indikátoru: Pracovní místa vytvořená v rámci podpořených projektů (Leader) 4. Preferovány menší projekty. 5. Projekt splňuje podmínky formálních náležitostí, obecná i specifická kritéria přijatelnosti vč. aspektů věcného hodnocení platné pro konkrétní výzvu MAS schválenou řídicím orgánem: <ul style="list-style-type: none"> · projekt je svým zaměřením v souladu s cíli, podporovanými aktivitami a dalšími podmínkami výzvy · žadatel splňuje definici oprávněného příjemce pro příslušný specifický cíl a výzvu

	<ul style="list-style-type: none"> · projekt respektuje minimální a maximální hranici celkových způsobilých výdajů stanovenou MAS pro toto opatření v rámci konkrétní výzvy a respektuje limity způsobilých výdajů, pokud jsou stanoveny · výsledky projektu jsou udržitelné · projekt nemá negativní vliv na žádnou z horizontálních priorit operačního programu (udržitelný rozvoj, rovné příležitosti a zákaz diskriminace, rovnost mužů a žen) · účelnost, potřebnost, hospodárnost a efektivnost realizace projektu jsou odůvodněné · proveditelnost projektu je odůvodněná · žádost o podporu je podána v předepsané formě, · projekt je v souladu s pravidly veřejné podpory · jsou doloženy všechny povinné přílohy a obsahově splňují náležitosti, požadované v dokumentaci k výzvě.
	<p>6. Projekt naplňuje preferenční kritéria přijatelnosti stanovená MAS, která vycházejí ze SCLLD území. Tato kritéria mohou být stanovena a modifikována pro každou konkrétní výzvu; jde např. o:</p> <ul style="list-style-type: none"> · Rozvoj mezisektorových i vnitro-sektorových partnerství v rámci projektu · Použití metod komunitně vedeného místního rozvoje při přípravě, realizaci či evaluaci projektu · Použití inovativních přístupů a technologií · Soulad s relevantními tematickými strategiemi a strategiemi nižších/vyšších územních celků · Aplikace integrovaných přístupů k realizaci projektu · Současné naplňování více cílů stanovených v SCLLD místní akční skupiny
Indikátor výstupů	
Číslo	93701
Název	Počet podpořených podniků/příjemců
Výchozí stav	0
Hodnota pro mid-term (r. 2018)	1
Cílový stav	2
Indikátor výsledku	
Číslo	94800
Název	Pracovní místa vytvořená v rámci podpořených projektů (Leader)
Výchozí stav	0
Hodnota pro mid-term (r. 2018)	0
Cílový stav	1

Provázanost na analytickou část SCLLD	<p>Hlavní závěry analytické části strategie jsou ve strategii shrnuty formou SWOT analýzy. Relevantní body pro řešené opatření jsou:</p> <p>S: Silné stránky (nutnost udržení a dalšího rozvoje): zdravá, nedotčená a zajímavá krajina → zachovalé životní prostředí; tradiční zemědělská, lesnická a potravinářská výroba, velký podíl zemědělsky hospodařících subjektů</p> <p>W: Slabé stránky (nutnost eliminace): vysoká nezaměstnanost a nízká adaptabilita pracovní síly; špatná dostupnost investičního kapitálu pro podnikatele; nedostatečná podpora malého a středního podnikání jako vhodného zdroje pracovních míst;</p> <p>O: Příležitosti (možnost využití): zvyšování konkurenceschopnosti zemědělských a potravinářských podniků – tj. zavádění inovací v oblasti technologií, nových výrobků, úspor energie apod.; soustavné monitorování nevyužitých průmyslových a zemědělských objektů a areálů v regionu a jejich nabídnutí podnikatelské veřejnosti (využití brownfields); potenciál pro tvorbu regionálních produktů a zvyšování přidané hodnoty zemědělské produkce; výrobky a produkty pocházející z kraje Vysočina se mohou ucházet o značku VYSOČINA – regionální produkt; maximální využití stávajících dotačních programů ČR a fondů EU v období 2014+; snížení administrativní náročnosti dotací</p> <p>T: Hrozby (nutnost prevence a přizpůsobení): celosvětová hospodářská krize; změny v legislativě; byrokracie; stále trvající špatná dostupnost kapitálu pro stabilizaci a další rozvoj podnikání</p> <p><u>Doplňující skutečnosti z analytické části:</u></p> <ul style="list-style-type: none"> – vysoká nezaměstnanost a nízká podpora malého a středního podnikání, – hospodářství regionu je zaměřeno na zemědělskou a průmyslovou činnost – 2. místo v počtu registrovaných podniků, – území je výrazně zemědělsky zaměřené - v priméru je zaměstnáno přes téměř 14 % ekonomicky aktivního obyvatelstva, – zastaralé technologie a absence investic do zemědělské výroby, – hlavní rozvojovou prioritu považují účastníci průzkumu jednoznačně investice do zvyšování konkurenceschopnosti zemědělských podniků – tj. zavádění inovací v oblasti technologií, nových výrobků a investic do zpracovatelských a odbytových kapacit včetně rozvoje propagace regionálních produktů.
--	--

Název Fiche	9. Investice do sítě lesních cest
Alokace	2 000,00 tis. Kč
Vazba na článek Nařízení PRV	Článek 17, odstavec 1., písmeno c) – Lesnická infrastruktura
Vymezení Fiche	
<i>Stručný popis Fiche</i>	Podpora je zaměřena na investice, které se týkají infrastruktury související s rozvojem, modernizací nebo přizpůsobením se lesnictví, včetně přístupu k lesní půdě. Podpora přispívá ke zvýšení životaschopnosti zemědělských podniků a ke konkurenceschopnosti zemědělské činnosti. Zavádí a zlepšuje inovativní zemědělské technologie a udržitelné obhospodařování lesů.
Vazba na cíle SCLLD	1.4. – Udržitelné hospodaření v lesích

Oblasti podpory <i>(Popis podporovaných aktivit dle jednotlivých specifických cílů/článků Nařízení PRV vycházející z potřeb území)</i>	<p>Podpora zahrnuje hmotné nebo nehmotné investice, které souvisejí s rekonstrukcí a budováním lesnické infrastruktury vedoucí ke zlepšení kvality či zvýšení hustoty lesních cest. Kromě rekonstrukce a výstavby lesních cest bude podporována i obnova či nová výstavba souvisejících objektů a technického vybavení.</p> <p>Z mapování potřeb území MAS Zubří země a jeho absorpční kapacity vidíme jako pravděpodobnou realizaci těchto projektů: rekonstrukce stávajících a výstavba nových lesních cest včetně souvisejících objektů.</p>
Definice příjemce dotace	<p>Fyzické nebo právnické osoby hospodařící v lesích, které jsou ve vlastnictví soukromých osob nebo jejich sdružení nebo spolků s právní osobností, vysokých škol, obcí nebo jejich svazků.</p>
Výše způsobilých výdajů	<p>min. 50.000 Kč max. 5.000.000 Kč</p>
Principy pro určení preferenčních kritérií <i>(Bude případně doplněno a upřesněno po vyhlášení konkrétní výzvy)</i>	<ol style="list-style-type: none"> 1. Projekt přispívá k naplňování výše uvedeného „Cíle SCLLD“ 2. Preferována maximální hodnota indikátoru: Počet podpořených podniků/příjemců 3. Preferována maximální hodnota indikátoru: Celková délka lesních cest (km) 4. Preferovány menší projekty. 5. Projekt splňuje podmínky formálních náležitostí, obecná i specifická kritéria přijatelnosti vč. aspektů věcného hodnocení platné pro konkrétní výzvu MAS schválenou řídicím orgánem: <ul style="list-style-type: none"> · projekt je svým zaměřením v souladu s cíli, podporovanými aktivitami a dalšími podmínkami výzvy · žadatel splňuje definici oprávněného příjemce pro příslušný specifický cíl a výzvu · projekt respektuje minimální a maximální hranici celkových způsobilých výdajů stanovenou MAS pro toto opatření v rámci konkrétní výzvy a respektuje limity způsobilých výdajů, pokud jsou stanoveny · výsledky projektu jsou udržitelné · projekt nemá negativní vliv na žádnou z horizontálních priorit operačního programu (udržitelný rozvoj, rovné příležitosti a zákaz diskriminace, rovnost mužů a žen) · účelnost, potřebnost, hospodárnost a efektivnost realizace projektu jsou odůvodněné · proveditelnost projektu je odůvodněná · žádost o podporu je podána v předepsané formě, · projekt je v souladu s pravidly veřejné podpory · jsou doloženy všechny povinné přílohy a obsahově splňují náležitosti, požadované v dokumentaci k výzvě. 6. Projekt naplňuje preferenční kritéria přijatelnosti stanovená MAS, která vycházejí ze SCLLD území. Tato kritéria mohou být stanovena a modifikována pro každou konkrétní výzvu; jde např. o: <ul style="list-style-type: none"> · Rozvoj mezisektorových i vnitro-sektorových partnerství v rámci projektu · Použití metod komunitně vedeného místního rozvoje při přípravě, realizaci či evaluaci projektu · Použití inovativních přístupů a technologií

	<ul style="list-style-type: none"> · Soulad s relevantními tematickými strategiemi a strategiemi nižších/vyšších územních celků · Aplikace integrovaných přístupů k realizaci projektu · Současné naplňování více cílů stanovených v SCLLD místní akční skupiny
Indikátor výstupů	
Číslo	93701
Název	Počet podpořených podniků/příjemců
Výchozí stav	0
Hodnota pro mid-term (r. 2018)	1
Cílový stav	2
Indikátor výsledku	
Číslo	94302
Název	Celková délka lesních cest (km)
Výchozí stav	0
Hodnota pro mid-term (r. 2018)	1
Cílový stav	2
Provázanost na analytickou část SCLLD	<p>Hlavní závěry analytické části strategie jsou ve strategii shrnuty formou SWOT analýzy. Relevantní body pro řešené opatření jsou:</p> <p>S: Silné stránky (nutnost udržení a dalšího rozvoje): tradiční zemědělská, lesnická a potravinářská výroba, velký podíl zemědělsky hospodařících subjektů</p> <p>W: Slabé stránky (nutnost eliminace): nedostatečná kvalita a technické parametry některých polních a lesních cest</p> <p>O: Příležitosti (možnost využití): investice do kvality sítě místních polních a lesních cest</p> <p>T: Hrozby (nutnost prevence a přizpůsobení): změna klimatických podmínek a živelné pohromy, eroze půdy; zdivočení, zaplevelení krajiny zastavením její kultivace</p> <p><u>Doplňující skutečnosti z analytické části:</u></p> <ul style="list-style-type: none"> – nedostatečná kvalita a technické parametry některých polních a lesních cest – řešením jsou investice do rozvoje zemědělské a lesnické infrastruktury.

Název Fiche	10. Opravy a budování sítě polních cest
Alokace	500,00 tis. Kč
Vazba na článek Nařízení PRV	Článek 17, odstavec 1., písmeno c) – Zemědělská infrastruktura
Vymezení Fiche	
<i>Stručný popis Fiche</i>	Podpora je zaměřena na investice, které se týkají infrastruktury související s rozvojem, modernizací nebo přizpůsobením se zemědělství, včetně přístupu k zemědělské půdě.
Vazba na cíle SCLLD	1.3. – Konkurenceschopná zemědělská produkce a potravinářství
Oblasti podpory	Podpora zahrnuje hmotné nebo nehmotné investice, které souvisejí s rekonstrukcí a budováním zemědělské infrastruktury vedoucí ke zlepšení

<p><i>(Popis podporovaných aktivit dle jednotlivých specifických cílů/článků Nařízení PRV vycházející z potřeb území)</i></p>	<p>kvality či zvýšení hustoty polních cest. Kromě rekonstrukce a výstavby polních cest bude podporována i obnova či nová výstavba souvisejících objektů a technického vybavení. Polní cesty musí být realizovány na území, kde byly dokončeny pozemkové úpravy, a mimo intravilán obce.</p> <p>Z mapování potřeb území MAS Zubří země a jeho absorpční kapacity vidíme jako pravděpodobnou realizaci těchto projektů: rekonstrukce stávajících polních cest a rekonstrukce či nová výstavba souvisejících objektů technického vybavení.</p>
<p>Definice příjemce dotace</p>	<p>Obec nebo zemědělský podnikatel.</p>
<p>Výše způsobilých výdajů</p>	<p>min. 50.000 Kč max. 5.000.000 Kč</p>
<p>Principy pro určení preferenčních kritérií <i>(Bude případně doplněno a upřesněno po vyhlášení konkrétní výzvy)</i></p>	<ol style="list-style-type: none"> 1. Projekt přispívá k naplňování výše uvedeného „Cíle SCLLD“ 2. Preferována maximální hodnota indikátoru: Počet podpořených podniků/příjemců 3. Preferovány menší projekty. 4. Projekt splňuje podmínky formálních náležitostí, obecná i specifická kritéria přijatelnosti vč. aspektů věcného hodnocení platné pro konkrétní výzvu MAS schválenou řídicím orgánem: <ul style="list-style-type: none"> · projekt je svým zaměřením v souladu s cíli, podporovanými aktivitami a dalšími podmínkami výzvy · žadatel splňuje definici oprávněného příjemce pro příslušný specifický cíl a výzvu · projekt respektuje minimální a maximální hranici celkových způsobilých výdajů stanovenou MAS pro toto opatření v rámci konkrétní výzvy a respektuje limity způsobilých výdajů, pokud jsou stanoveny · výsledky projektu jsou udržitelné · projekt nemá negativní vliv na žádnou z horizontálních priorit operačního programu (udržitelný rozvoj, rovné příležitosti a zákaz diskriminace, rovnost mužů a žen) · účelnost, potřebnost, hospodárnost a efektivnost realizace projektu jsou odůvodněné · proveditelnost projektu je odůvodněná · žádost o podporu je podána v předepsané formě, · projekt je v souladu s pravidly veřejné podpory · jsou doloženy všechny povinné přílohy a obsahově splňují náležitosti, požadované v dokumentaci k výzvě. 5. Projekt naplňuje preferenční kritéria přijatelnosti stanovená MAS, která vycházejí ze SCLLD území. Tato kritéria mohou být stanovena a modifikována pro každou konkrétní výzvu; jde např. o: <ul style="list-style-type: none"> · Rozvoj mezisektorových i vnitro-sektorových partnerství v rámci projektu · Použití metod komunitně vedeného místního rozvoje při přípravě, realizaci či evaluaci projektu · Použití inovativních přístupů a technologií · Soulad s relevantními tematickými strategiemi a strategiemi nižších/vyšších územních celků · Aplikace integrovaných přístupů k realizaci projektu

	· Současné naplňování více cílů stanovených v SCLLD místní akční skupiny
Indikátor výstupů	
Číslo	93701
Název	Počet podpořených podniků/příjemců
Výchozí stav	0
Hodnota pro mid-term (r. 2018)	1
Cílový stav	1
Provázanost na analytickou část SCLLD	<p>Hlavní závěry analytické části strategie jsou ve strategii shrnuty formou SWOT analýzy. Relevantní body pro řešené opatření jsou:</p> <p>S: Silné stránky (nutnost udržení a dalšího rozvoje): tradiční zemědělská, lesnická a potravinářská výroba, velký podíl zemědělsky hospodařících subjektů</p> <p>W: Slabé stránky (nutnost eliminace): nedostatečná kvalita a technické parametry některých polních a lesních cest</p> <p>O: Příležitosti (možnost využití): investice do kvality sítě místních polních a lesních cest</p> <p>T: Hrozby (nutnost prevence a přizpůsobení): změna klimatických podmínek a živelné pohromy, eroze půdy; zdivočení, zaplevelení krajiny zastavením její kultivace</p> <p><u>Doplňující skutečnosti z analytické části:</u></p> <ul style="list-style-type: none"> – nedostatečná kvalita a technické parametry některých polních a lesních cest – řešením jsou investice do rozvoje zemědělské a lesnické infrastruktury.

Název Fiche	11. Podpora ekologické stability
Alokace	2 000,00 tis. Kč
Vazba na článek Nařízení PRV	Článek 17, odstavec 1., písmeno c) – Pozemkové úpravy
Vymezení Fiche	
<i>Stručný popis Fiche</i>	Podpora je zaměřena na investice, které se týkají infrastruktury související s rozvojem, modernizací nebo přizpůsobením se zemědělství a lesnictví, včetně přístupu k zemědělské a lesní půdě a pozemkových úprav. Podpora přispívá ke zvýšení životaschopnosti zemědělských podniků a konkurenceschopnosti všech druhů zemědělské činnosti. Je zaměřena také na inovativní zemědělské technologie a udržitelné obhospodařování lesů. Cílem podpory je také zlepšení hospodářské výkonnosti všech zemědělských podniků a usnadnění jejich restrukturalizace a modernizace, zejména za účelem zvýšení míry účasti na trhu a orientace na trh, jakož i diverzifikace zemědělských činností.
<i>Vazba na cíle SCLLD</i>	1.5. – Kvalitní vodní zdroje a zachovalý krajinný ráz
Oblasti podpory <i>(Popis podporovaných aktivit dle jednotlivých specifických cílů/článků)</i>	Podpora zahrnuje realizaci plánů společných zařízení, což je opatření zajišťující zpřístupnění především zemědělských a lesních pozemků, opatření k ochraně životního prostředí a zachování krajinného rázu, zvýšení ekologické stability krajiny, protierozní, protipovodňová opatření pro ochranu půdního fondu a vodohospodářská opatření. Realizace společných zařízení musí být v souladu se schválenými návrhy pozemkových úprav.

Nařízení PRV vycházející z potřeb území)	Z mapování potřeb území MAS Zubří země a jeho absorpční kapacity vidíme jako pravděpodobnou realizaci těchto projektů: revitalizace rybníků, protipovodňová opatření, realizace biokoridorů a biocenter, vybudování suchého poldru apod.
Definice příjemce dotace	Obec nebo zemědělský podnikatel
Výše způsobilých výdajů	min. 50.000 Kč
	max. 5.000.000 Kč
Principy pro určení preferenčních kritérií (Bude případně doplněno a upřesněno po vyhlášení konkrétní výzvy)	1. Projekt přispívá k naplňování výše uvedeného „Cíle SCLLD“
	2. Preferována maximální hodnota indikátoru: Počet podpořených podniků/příjemců
	3. Preferována maximální hodnota indikátoru: Celková délka cest zajišťující zpřístupnění pozemků, zvýšení prostupnosti krajiny a její diverzifikaci (km)
	4. Preferovány menší projekty.
	5. Projekt splňuje podmínky formálních náležitostí, obecná i specifická kritéria přijatelnosti vč. aspektů věcného hodnocení platné pro konkrétní výzvu MAS schválenou řídicím orgánem: <ul style="list-style-type: none"> · projekt je svým zaměřením v souladu s cíli, podporovanými aktivitami a dalšími podmínkami výzvy · žadatel splňuje definici oprávněného příjemce pro příslušný specifický cíl a výzvu · projekt respektuje minimální a maximální hranici celkových způsobilých výdajů stanovenou MAS pro toto opatření v rámci konkrétní výzvy a respektuje limity způsobilých výdajů, pokud jsou stanoveny · výsledky projektu jsou udržitelné · projekt nemá negativní vliv na žádnou z horizontálních priorit operačního programu (udržitelný rozvoj, rovné příležitosti a zákaz diskriminace, rovnost mužů a žen) · účelnost, potřebnost, hospodárnost a efektivnost realizace projektu jsou odůvodněné · proveditelnost projektu je odůvodněná · žádost o podporu je podána v předepsané formě, · projekt je v souladu s pravidly veřejné podpory · jsou doloženy všechny povinné přílohy a obsahově splňují náležitosti, požadované v dokumentaci k výzvě.
	6. Projekt naplňuje preferenční kritéria přijatelnosti stanovená MAS, která vycházejí ze SCLLD území . Tato kritéria mohou být stanovena a modifikována pro každou konkrétní výzvu; jde např. o: <ul style="list-style-type: none"> · Rozvoj mezisektorových i vnitro-sektorových partnerství v rámci projektu · Použití metod komunitně vedeného místního rozvoje při přípravě, realizaci či evaluaci projektu · Použití inovativních přístupů a technologií · Soulad s relevantními tematickými strategiemi a strategiemi nižších/vyšších územních celků · Aplikace integrovaných přístupů k realizaci projektu · Současné naplňování více cílů stanovených v SCLLD místní akční skupiny

Indikátor výstupů	
Číslo	93701
Název	Počet podpořených podniků/příjemců
Výchozí stav	0
Hodnota pro mid-term (r. 2018)	1
Cílový stav	1
Indikátor výsledku	
Číslo	94301
Název	Celková délka cest zajišťující zpřístupnění pozemků, zvýšení prostupnosti krajiny a její diverzifikaci (km)
Výchozí stav	0
Hodnota pro mid-term (r. 2018)	0
Cílový stav	0,5
Provázanost na analytickou část SCLLD	<p>Hlavní závěry analytické části strategie jsou ve strategii shrnuty formou SWOT analýzy. Relevantní body pro řešené opatření jsou:</p> <p>S: Silné stránky (nutnost udržení a dalšího rozvoje): zdravá, nedotčená a zajímavá krajina → zachovalé životní prostředí; Žďárské vrchy – velká zásobárna podzemních vod; velká část území má statut velkoplošného chráněného území (přírodní park, CHKO)</p> <p>W: Slabé stránky (nutnost eliminace): staré ekologické zátěže; nedostatečná kvalita a technické parametry některých polních a lesních cest</p> <p>O: Příležitosti (možnost využití): vytváření podmínek pro suché poldry, protipovodňová opatření, retenční nádrže; investice do kvality sítě místních polních a lesních cest; investice do zvyšování ekologické stability krajiny</p> <p>T: Hrozby (nutnost prevence a přizpůsobení): změna klimatických podmínek a živelné pohromy, eroze půdy; zdivočení, zaplevelení krajiny zastavením její kultivace</p> <p><u>Doplňující skutečnosti z analytické části:</u></p> <ul style="list-style-type: none"> – koeficient stability vychází 1,65 → jedná o vcelku vyváženou krajinu, v níž jsou technické objekty relativně v souladu s dochovanými přírodními strukturami a to by se mělo zachovat i do budoucna, – území MAS je poměrně ekologicky stabilní s převažujícím porostem dřevin a menším antropogenním ovlivněním.

Název Fiche	12. Modernizace nezemědělského podnikání
Alokace	10 200,00 tis. Kč
Vazba na článek Nařízení PRV	Článek 19, odstavec 1., písmeno b) – Podpora investic na založení nebo rozvoj nezemědělských činností
Vymezení Fiche	
<i>Stručný popis Fiche</i>	Podpora v rámci tohoto článku zahrnuje investice na založení a rozvoj nezemědělských činností. Podpora přispívá k sociálnímu začleňování, snižování chudoby a k hospodářskému rozvoji ve venkovských oblastech. Usnadňuje diverzifikaci, vytváření malých podniků a tvorbu pracovních míst.
Vazba na cíle SCLLD	1.2. – Konkurenceschopný a rozvinutý podnikatelský sektor

<p>Oblasti podpory</p> <p><i>(Popis podporovaných aktivit dle jednotlivých specifických cílů/článků Nařízení PRV vycházející z potřeb území)</i></p>	<p>Podporovány budou investice do vybraných nezemědělských činností dle Klasifikace ekonomických činností (CZ-NACE)4: C (Zpracovatelský průmysl s výjimkou činností v odvětví oceli, v uhelném průmyslu, v odvětví stavby lodí, v odvětví výroby syntetických vláken dle čl. 13 písm. a) NK (EU) č. 651/2014, a dále s výjimkou tříd 12.00 Výroba tabákových výrobků a 25.40 Výroba zbraní a střeliva), F (Stavebnictví s výjimkou skupiny 41.1 Developerská činnost), G (Velkoobchod a maloobchod; opravy a údržba motorových vozidel s výjimkou oddílu 46 a skupiny 47.3 Maloobchod s pohonnými hmotami ve specializovaných prodejnách), I (Ubytování, stravování a pohostinství), J (Informační a komunikační činnosti s výjimkou oddílů 60 a 61), M (Profesní, vědecké a technické činnosti s výjimkou oddílu 70), N 79 (Činnosti cestovních kanceláří a agentur a ostatní rezervační služby), N 81 (Činnosti související se stavbami a úpravou krajiny s výjimkou skupiny 81.1), N 82.1 (Administrativní a kancelářské činnosti), N 82.3 (Pořádání konferencí a hospodářských výstav), N 82.92 (Balicí činnosti), P 85.59 (Ostatní vzdělávání j. n.), R 93 (Sportovní, zábavní a rekreační činnosti), S 95 (Opravy počítačů a výrobků pro osobní potřebu a převážně pro domácnost) a S 96 (Poskytování ostatních osobních služeb).</p> <p>Z mapování potřeb území MAS Zubří země a jeho absorpční kapacity vidíme jako pravděpodobnou realizaci těchto projektů: nákup technologií, strojů a techniky, vozidel a dalšího vybavení různých ekonomických činností, modernizace či rozšíření provozoven a výrobních prostor</p>
<p>Definice příjemce dotace</p>	<p>Podnikatelské subjekty (FO a PO) - mikropodniky a malé podniky ve venkovských oblastech, jakož i zemědělci.</p>
<p>Výše způsobilých výdajů</p>	<p>min. 50.000 Kč max. 5.000.000 Kč</p>
<p>Principy pro určení preferenčních kritérií <i>(Bude případně doplněno a upřesněno po vyhlášení konkrétní výzvy)</i></p>	<ol style="list-style-type: none"> 1. Projekt přispívá k naplňování výše uvedeného „Cíle opatření CLLD“ 2. Preferována maximální hodnota indikátoru: Počet podpořených podniků/příjemců 3. Preferována maximální hodnota indikátoru: Pracovní místa vytvořená v rámci podpořených projektů (Leader) 4. Preferovány menší projekty. 5. Projekt splňuje podmínky formálních náležitostí, obecná i specifická kritéria přijatelnosti vč. aspektů věcného hodnocení platné pro konkrétní výzvu MAS schválenou řídicím orgánem: <ul style="list-style-type: none"> · projekt je svým zaměřením v souladu s cíli, podporovanými aktivitami a dalšími podmínkami výzvy · žadatel splňuje definici oprávněného příjemce pro příslušný specifický cíl a výzvu · projekt respektuje minimální a maximální hranici celkových způsobilých výdajů stanovenou MAS pro toto opatření v rámci konkrétní výzvy a respektuje limity způsobilých výdajů, pokud jsou stanoveny

	<ul style="list-style-type: none"> výsledky projektu jsou udržitelné projekt nemá negativní vliv na žádnou z horizontálních priorit operačního programu (udržitelný rozvoj, rovné příležitosti a zákaz diskriminace, rovnost mužů a žen) účelnost, potřebnost, hospodárnost a efektivnost realizace projektu jsou odůvodněné proveditelnost projektu je odůvodněná žádost o podporu je podána v předepsané formě, projekt je v souladu s pravidly veřejné podpory jsou doloženy všechny povinné přílohy a obsahově splňují náležitosti, požadované v dokumentaci k výzvě.
	<p>6. Projekt naplňuje preferenční kritéria přijatelnosti stanovená MAS, která vycházejí ze SCLLD území. Tato kritéria mohou být stanovena a modifikována pro každou konkrétní výzvu; jde např. o:</p> <ul style="list-style-type: none"> Rozvoj mezisektorových i vnitro-sektorových partnerství v rámci projektu Použití metod komunitně vedeného místního rozvoje při přípravě, realizaci či evaluaci projektu Použití inovativních přístupů a technologií Soulad s relevantními tematickými strategiemi a strategiemi nižších/vyšších územních celků Aplikace integrovaných přístupů k realizaci projektu Současné naplňování více cílů stanovených v SCLLD místní akční skupiny
Indikátor výstupů	
Číslo	93701
Název	Počet podpořených podniků/příjemců
Výchozí stav	0
Hodnota pro mid-term (r. 2018)	2
Cílový stav	5
Indikátor výsledku	
Číslo	94800
Název	Pracovní místa vytvořená v rámci podpořených projektů (Leader)
Výchozí stav	0
Hodnota pro mid-term (r. 2018)	1
Cílový stav	3
Provázanost na analytickou část SCLLD	<p>Hlavní závěry analytické části strategie jsou ve strategii shrnuty formou SWOT analýzy. Relevantní body pro řešení opatření jsou:</p> <p>S: Silné stránky (nutnost udržení a dalšího rozvoje): zdravá, nedotčená a zajímavá krajina → zchovalé životní prostředí; velká část území má statut velkoplošného chráněného území (přírodní park, CHKO); celoroční nabídka rekreace (podněbí a příroda vhodné pro letní i zimní rekreaci); poloha mikroregionů na dálkových cyklotrasách; vysoký počet obcí s ubytovacím zařízením cestovního ruchu; tradice v pořádání sportovních a kulturních akcí regionálního a nadregionálního významu</p> <p>W: Slabé stránky (nutnost eliminace): vysoká nezaměstnanost a nízká adaptabilita pracovní síly; nadprůměrný podíl zemědělství a podprůměrný</p>

podíl služeb na místní ekonomice; špatná dostupnost investičního kapitálu pro podnikatele; nedostatečná podpora malého a středního podnikání jako vhodného zdroje pracovních míst; dlouhodobé vylidňování venkovských obcí a vůbec trvalý úbytek obyvatelstva; nevyhovující napojení na vyšší silniční síť (dálnici D1); omezení hospodářských činností a cestovního ruchu na části území v důsledku limitů pásem hygienické ochrany vod a CHKO Žďárské vrchy; geografická poloha v zóně tzv. vnitřní periférie ČR; rozdrobená sídelní struktura s vysokým podílem malých obcí; špatná dopravní obslužnost malých obcí; nízká kvalita základních a doplňkových služeb pro cestovní ruch; málo rozvinutá spolupráce subjektů v oblasti; málo možností pro zážitkovou turistiku; „tranzitnost destinace“ - krátká průměrná doba pobytu návštěvníků, nízká turistická návštěvnost regionu a silná konkurence sousedních regionů

O: Příležitosti (možnost využití): zvyšování konkurenceschopnosti místních podnikatelů a podpora investic do modernizace technologií a provozů; soustavné monitorování nevyužitých průmyslových a zemědělských objektů a areálů v regionu a jejich nabídnutí podnikatelské veřejnosti (využití brownfields); potenciál pro tvorbu regionálních produktů a zvyšování přidané hodnoty zemědělské produkce; výrobky a produkty pocházející z kraje Vysočina se mohou ucházet o značku VYSOČINA – regionální produkt; maximální využití stávajících dotačních programů ČR a fondů EU v období 2014+; snížení administrativní náročnosti dotací; přímé napojení na dálnici D1; nově vybudovaná Vysočina aréna v Novém Městě na Moravě (Mistrovství světa v biatlonu); rozšíření různých informačních technologií i na venkov; značný potenciál území pro rozvoj různých forem agroturistiky; tvorba turistických produktů a balíčků zahrnujících ucelené programy trávení volného času pro vybrané skupiny návštěvníků; zvýšená poptávka po moderních produktech cestovního ruchu (venkovská turistika, obecně ekologická turistika, lovecká turistika, využití technických památek pro cestovní ruch, zážitková turistika), včetně doprovodných programů

T: Hrozby (nutnost prevence a přizpůsobení): celosvětová hospodářská krize; změny v legislativě; byrokracie; stále trvající špatná dostupnost kapitálu pro stabilizaci a další rozvoj podnikání; ukončení těžby uranové rudy; ztráta konkurenceschopnosti v případě, že se nepodaří výrazně zlepšit kvalitu a strukturu infrastruktury cestovního ruchu, včetně doprovodné infrastruktury a informačního zázemí; zkracování délky pobytu turistů; rozpad vozovek některých silnic III. třídy a jejich následné vyřazení ze silniční sítě – nedostupnost turistické nabídky; nedostupnost turistických atraktivit - zhoršující se stav kulturních památek i památek místního významu

Doplňující skutečnosti z analytické části:

- vysoká nezaměstnanost a nízká podpora malého a středního podnikání,
- špatná dostupnost investičního kapitálu pro podnikatele,
- dle průzkumu pro zvyšování zaměstnanosti mají jednoznačně největší význam pro místní podnikatele dva typy podpory – dotace na realizaci investičních záměrů a na mzdové náklady podnikatelů,
- rozvojová témata s největší prioritou jsou dle průzkumu a diskuzí jednoznačně „Podpora a rozvoj malého a středního podnikání“ a „Podpora zaměstnanosti a vzniku pracovních míst“.

Název Fiche	13. Posilování ekologické stability lesů
Alokace	2 000,00 tis. Kč
Vazba na článek Nařízení PRV	Článek 24, odstavec 1., písmeno a) – Zavádění preventivních protipovodňových opatření v lesích
Vymezení Fiche	
<i>Stručný popis Fiche</i>	Podpora je zaměřena na investice, které se týkají infrastruktury související s rozvojem, modernizací nebo přizpůsobením se zemědělství a lesnictví, včetně přístupu k zemědělské a lesní půdě a pozemkových úprav.
<i>Vazba na cíle SCLLD</i>	1.4. – Udržitelné hospodaření v lesích
Oblasti podpory <i>(Popis podporovaných aktivit dle jednotlivých specifických cílů/článků Nařízení PRV vycházející z potřeb území)</i>	Podpora zahrnuje realizaci plánů společných zařízení, což je opatření zajišťující zpřístupnění především zemědělských a lesních pozemků, opatření k ochraně životního prostředí a zachování krajinného rázu, zvýšení ekologické stability krajiny, protierozní, protipovodňová opatření pro ochranu půdního fondu a vodohospodářská opatření. Realizace společných zařízení musí být v souladu se schválenými návrhy pozemkových úprav. Z mapování potřeb území MAS Zubří země a jeho absorpční kapacity vidíme jako pravděpodobnou realizaci těchto projektů: úprava vodního režimu, opatření na zlepšení odtokových poměrů a stavů v lesích apod.
Definice příjemce dotace	Obec nebo zemědělský podnikatel
Výše způsobilých výdajů	min. 50.000 Kč
	max. 5.000.000 Kč
Principy pro určení preferenčních kritérií <i>(Bude případně doplněno a upřesněno po vyhlášení konkrétní výzvy)</i>	1. Projekt přispívá k naplňování výše uvedeného „ Cíle SCLLD “
	2. Preferována maximální hodnota indikátoru: Počet podpořených podniků/příjemců
	3. Preferována maximální hodnota indikátoru: Celková plocha (ha)
	4. Preferovány menší projekty.
	5. Projekt splňuje podmínky formálních náležitostí, obecná i specifická kritéria přijatelnosti vč. aspektů věcného hodnocení platné pro konkrétní výzvu MAS schválenou řídicím orgánem: <ul style="list-style-type: none"> · projekt je svým zaměřením v souladu s cíli, podporovanými aktivitami a dalšími podmínkami výzvy · žadatel splňuje definici oprávněného příjemce pro příslušný specifický cíl a výzvu · projekt respektuje minimální a maximální hranici celkových způsobilých výdajů stanovenou MAS pro toto opatření v rámci konkrétní výzvy a respektuje limity způsobilých výdajů, pokud jsou stanoveny · výsledky projektu jsou udržitelné · projekt nemá negativní vliv na žádnou z horizontálních priorit operačního programu (udržitelný rozvoj, rovné příležitosti a zákaz diskriminace, rovnost mužů a žen) · účelnost, potřebnost, hospodárnost a efektivnost realizace projektu jsou odůvodněné · proveditelnost projektu je odůvodněná · žádost o podporu je podána v předepsané formě, · projekt je v souladu s pravidly veřejné podpory · jsou doloženy všechny povinné přílohy a obsahově splňují náležitosti, požadované v dokumentaci k výzvě.

	<p>6. Projekt naplňuje preferenční kritéria přijatelnosti stanovená MAS, která vycházejí ze SCLLD území. Tato kritéria mohou být stanovena a modifikována pro každou konkrétní výzvu; jde např. o:</p> <ul style="list-style-type: none"> • Rozvoj mezisektorových i vnitro-sektorových partnerství v rámci projektu • Použití metod komunitně vedeného místního rozvoje při přípravě, realizaci či evaluaci projektu • Použití inovativních přístupů a technologií • Soulad s relevantními tematickými strategiemi a strategiemi nižších/vyšších územních celků • Aplikace integrovaných přístupů k realizaci projektu • Současné naplňování více cílů stanovených v SCLLD místní akční skupiny
Indikátor výstupů	
<i>Číslo</i>	93701
<i>Název</i>	Počet podpořených podniků/příjemců
<i>Výchozí stav</i>	0
<i>Hodnota pro mid-term (r. 2018)</i>	1
<i>Cílový stav</i>	2
Indikátor výstupů	
<i>Číslo</i>	93001
<i>Název</i>	Celková plocha (ha)
<i>Výchozí stav</i>	0
<i>Hodnota pro mid-term (r. 2018)</i>	0,5
<i>Cílový stav</i>	1
Provázanost na analytickou část SCLLD	<p>Hlavní závěry analytické části strategie jsou ve strategii shrnuty formou SWOT analýzy. Relevantní body pro řešené opatření jsou:</p> <p>S: Silné stránky (nutnost udržení a dalšího rozvoje): zdravá, nedotčená a zajímavá krajina → zachovalé životní prostředí; Žďárské vrchy – velká zásobárna podzemních vod; velká část území má statut velkoplošného chráněného území (přírodní park, CHKO); velké množství chráněných stromů a alejí</p> <p>W: Slabé stránky (nutnost eliminace): Nedostatky ve druhovém složení lesních ekosystémů a jejich odolnosti vůči klimatickým změnám extrémním jevům (smrkové monokultury)</p> <p>O: Příležitosti (možnost využití): investice do zvyšování ekologické stability krajiny</p> <p>T: Hrozby (nutnost prevence a přizpůsobení): změna klimatických podmínek a živelné pohromy, eroze půdy; zdivočení, zaplevelení krajiny zastavením její kultivace</p> <p><u>Doplňující skutečnosti z analytické části:</u></p> <ul style="list-style-type: none"> – koeficient stability vychází 1,65 → jedná o vcelku vyváženou krajinu, v níž jsou technické objekty relativně v souladu s dochovanými přírodními strukturami a to by se mělo zachovat i do budoucna, – území MAS je poměrně ekologicky stabilní s převažujícím porostem dřevin a menším antropogenním ovlivněním.

Název Fiche	14. Podpora neproduktivních funkcí lesů
Alokace	3 500,00 tis. Kč
Vazba na článek Nařízení PRV	Čl. 25 – Neproduktivní investice v lesích
Vymezení Fiche	
Stručný popis Fiche	Podpora v rámci tohoto článku zahrnuje investice ke zvyšování environmentálních a společenských funkcí lesa a podpora činností využívajících společenského potenciálu lesů.
Vazba na cíle SCLLD	1.4. – Udržitelné hospodaření v lesích
Oblasti podpory <i>(Popis podporovaných aktivit dle jednotlivých specifických cílů/článků Nařízení PRV vycházející z potřeb území)</i>	<p>Způsobitelné pro podporu jsou projekty zaměřené na posílení rekreační funkce lesa, např. značení, výstavba a rekonstrukce stezek pro turisty (do šíře 2 m), značení významných přírodních prvků, výstavba herních a naučných prvků, fitness prvků. Podporovány budou též aktivity vedoucí k usměrňování návštěvnosti území, např. zřízení odpočinkových stanovišť, přístřešků, informačních tabulí, závor. Realizovat lze také opatření k údržbě lesního prostředí, např. zařízení k odkládání odpadků a opatření k zajištění bezpečnosti návštěvníků lesa, např. mostky, lávky, zábradlí, stupně. Z mapování potřeb území MAS Zubří země a jeho absorpční kapacity vidíme jako pravděpodobnou realizaci těchto projektů: vybudování naučných stezek, rozhleden, obnova a vybudování studánek, běžeckých tras, nákup mobiliáře stezek apod.</p> <p>Projekty musí být realizovány na PUPFL s výjimkou zvláště chráněných území a oblastí Natura 2000. Žadatel na PUPFL, na které žádá o podporu, hospodaří podle platného lesního hospodářského plánu, nebo podle převzaté platné lesní hospodářské osnovy.</p>
Definice příjemce dotace	Soukromí a veřejní držitelé lesů a jiné soukromoprávní a veřejnoprávní subjekty a jejich sdružení
Výše způsobilých výdajů	min. 50.000 Kč max. 5.000.000 Kč
Principy pro určení preferenčních kritérií <i>(Bude případně doplněno a upřesněno po vyhlášení konkrétní výzvy)</i>	<ol style="list-style-type: none"> Projekt přispívá k naplňování výše uvedeného „Cíle SCLLD“ Preferována maximální hodnota indikátoru: Počet podpořených operací (akcí) Preferována maximální hodnota indikátoru: Celková plocha (ha) Preferovány menší projekty. Projekt splňuje podmínky formálních náležitostí, obecná i specifická kritéria přijatelnosti vč. aspektů věcného hodnocení platné pro konkrétní výzvu MAS schválenou řídicím orgánem: <ul style="list-style-type: none"> projekt je svým zaměřením v souladu s cíli, podporovanými aktivitami a dalšími podmínkami výzvy žadatel splňuje definici oprávněného příjemce pro příslušný specifický cíl a výzvu projekt respektuje minimální a maximální hranici celkových způsobilých výdajů stanovenou MAS pro toto opatření v rámci konkrétní výzvy a respektuje limity způsobilých výdajů, pokud jsou stanoveny výsledky projektu jsou udržitelné projekt nemá negativní vliv na žádnou z horizontálních priorit operačního programu (udržitelný rozvoj, rovné příležitosti a zákaz diskriminace, rovnost mužů a žen)

	<ul style="list-style-type: none"> · účelnost, potřebnost, hospodárnost a efektivnost realizace projektu jsou odůvodněné · proveditelnost projektu je odůvodněná · žádost o podporu je podána v předepsané formě, · projekt je v souladu s pravidly veřejné podpory · jsou doloženy všechny povinné přílohy a obsahově splňují náležitosti, požadované v dokumentaci k výzvě.
	<p>6. Projekt naplňuje preferenční kritéria přijatelnosti stanovená MAS, která vycházejí ze SCLLD území. Tato kritéria mohou být stanovena a modifikována pro každou konkrétní výzvu; jde např. o:</p> <ul style="list-style-type: none"> · Rozvoj mezisektorových i vnitro-sektorových partnerství v rámci projektu · Použití metod komunitně vedeného místního rozvoje při přípravě, realizaci či evaluaci projektu · Použití inovativních přístupů a technologií · Soulad s relevantními tematickými strategiemi a strategiemi nižších/vyšších územních celků · Aplikace integrovaných přístupů k realizaci projektu · Současné naplňování více cílů stanovených v SCLLD místní akční skupiny
Indikátor výstupů	
Číslo	92702
Název	Počet podpořených operací (akcí)
Výchozí stav	0
Hodnota pro mid-term (r. 2018)	1
Cílový stav	3
Indikátor výstupů	
Číslo	93001
Název	Celková plocha (ha)
Výchozí stav	0
Hodnota pro mid-term (r. 2018)	0,5
Cílový stav	1
Provázanost na analytickou část SCLLD	<p>Hlavní závěry analytické části strategie jsou ve strategii shrnuty formou SWOT analýzy. Relevantní body pro řešené opatření jsou:</p> <p>S: Silné stránky (nutnost udržení a dalšího rozvoje): zdravá, nedotčená a zajímavá krajina → zachovalé životní prostředí; velká část území má statut velkoplošného chráněného území (přírodní park, CHKO); výhodné podmínky (terén, nadmořská výška) pro zimní lyžařskou turistiku; kvalitní turistické značení a naučné stezky; celoroční nabídka rekreace (podnebí a příroda vhodné pro letní i zimní rekreaci); poloha mikroregionů na dálkových cyklotrasách</p> <p>W: Slabé stránky (nutnost eliminace): nedostatky v drobné infrastruktuře pro cestovní ruch (turistické značení, doprovodné prvky na turistických stezkách apod.)</p>

	<p>O: Příležitosti (možnost využití): turistické zpřístupnění dalších míst rozšířením sítě značených cest a cyklotras, včetně naučných a tematických cest; investice do zvyšování ekologické stability krajiny</p> <p>T: Hrozby (nutnost prevence a přizpůsobení): ztráta konkurenceschopnosti v případě, že se nepodaří výrazně zlepšit kvalitu a strukturu infrastruktury cestovního ruchu, včetně doprovodné infrastruktury a informačního zázemí</p> <p><u>Doplňující skutečnosti z analytické části:</u></p> <ul style="list-style-type: none"> – území MAS má dobrý potenciál pro rozvoj cestovního ruchu, ale bohužel také nedostatky v drobné infrastruktuře a vybavenosti pro cestovní ruch → důležitá podpora zlepšování značení, opatření k zajištění bezpečnosti návštěvníků lesa, budování doprovodné turistické infrastruktury, budování naučných stezek, rozhleden atd.
--	---

Název Fiche	15. Zvyšování konkurenceschopnosti lesního hospodářství a navazujících oborů
Alokace	3 645,69 tis. Kč
Vazba na článek Nařízení PRV	Čl. 26 – Investice do lesnických technologií a zpracování lesnických produktů, jejich mobilizace a uvádění na trh
Vymezení Fiche	
<i>Stručný popis Fiche</i>	Podpora je zaměřena na investice do lesnických technologií a do strojů a technologií vedoucích k efektivnímu zpracování dřeva. Přispívá ke zvýšení životaschopnosti a konkurenceschopnosti lesnických a dřevozpracujících a podobných podniků.
<i>Vazba na cíle SCLLD</i>	1.4. – Udržitelné hospodaření v lesích
Oblasti podpory <i>(Popis podporovaných aktivit dle jednotlivých specifických cílů/článků Nařízení PRV vycházející z potřeb území)</i>	<p>Podpora je poskytována na pořízení strojů a technologií určených pro hospodaření na lesních pozemcích jako např. stroje a technologie pro obnovu, výchovu a těžbu lesních porostů včetně přibližování, stroje ke zpracování potěžebních zbytků, stroje pro přípravu půdy před zalesněním, stroje, technologie a zařízení pro lesní školkařskou činnost. Podpora se může týkat též výstavby či modernizace dřevozpracujících provozoven včetně technologického vybavení.</p> <p>Investice související s používáním dřeva jako suroviny nebo zdroje energie jsou omezeny na všechny pracovní operace před průmyslovým zpracováním; za průmyslové zpracování se nepovažuje mechanické zpracování dřeva na různé polotovary (např. výroba řeziva a jeho základní opracování).</p> <p>Investice související se zvyšováním ekonomické hodnoty lesů musejí být odůvodněné ve vztahu k očekávanému zlepšení lesů v jednom nebo více podnicích a mohou zahrnovat investice do strojů pro lesní těžební práce a postupů těžby, které jsou šetrné k půdě a zdrojům.</p> <p>Žadatel na lesních pozemcích hospodaří podle platného lesního hospodářského plánu, nebo podle převzaté platné lesní hospodářské osnovy - nevztahuje se na dřevozpracující provozovny.</p> <p>Z mapování potřeb území MAS Zubří země a jeho absorpční kapacity vidíme jako pravděpodobnou realizaci těchto projektů: nákup lesní techniky pro obnovu a těžbu lesních porostů včetně přibližování, modernizace dřevozpracujících provozoven včetně technologického vybavení.</p>

Definice příjemce dotace	Soukromí držitelé lesů, obce, svazky obcí a malé a střední podniky zaměřené na investice, které zvyšují lesnický potenciál nebo souvisejí se zpracováním, mobilizací lesnických produktů a jejich uváděním na trh.
Výše způsobilých výdajů	min. 50.000 Kč max. 5.000.000 Kč
Principy pro určení preferenčních kritérií (Bude případně doplněno a upřesněno po vyhlášení konkrétní výzvy)	<ol style="list-style-type: none"> Projekt přispívá k naplňování výše uvedeného „Cíle SCLLD“ Preferována maximální hodnota indikátoru: Počet podpořených podniků/příjemců Preferována maximální hodnota indikátoru: Pracovní místa vytvořená v rámci podpořených projektů (Leader) Preferovány menší projekty. Projekt splňuje podmínky formálních náležitostí, obecná i specifická kritéria přijatelnosti vč. aspektů věcného hodnocení platné pro konkrétní výzvu MAS schválenou řídicím orgánem: <ul style="list-style-type: none"> projekt je svým zaměřením v souladu s cíli, podporovanými aktivitami a dalšími podmínkami výzvy žadatel splňuje definici oprávněného příjemce pro příslušný specifický cíl a výzvu projekt respektuje minimální a maximální hranici celkových způsobilých výdajů stanovenou MAS pro toto opatření v rámci konkrétní výzvy a respektuje limity způsobilých výdajů, pokud jsou stanoveny výsledky projektu jsou udržitelné projekt nemá negativní vliv na žádnou z horizontálních priorit operačního programu (udržitelný rozvoj, rovné příležitosti a zákaz diskriminace, rovnost mužů a žen) účelnost, potřebnost, hospodárnost a efektivnost realizace projektu jsou odůvodněné proveditelnost projektu je odůvodněná žádost o podporu je podána v předepsané formě, projekt je v souladu s pravidly veřejné podpory jsou doloženy všechny povinné přílohy a obsahově splňují náležitosti, požadované v dokumentaci k výzvě.
	<ol style="list-style-type: none"> Projekt naplňuje preferenční kritéria přijatelnosti stanovená MAS, která vycházejí ze SCLLD území. Tato kritéria mohou být stanovena a modifikována pro každou konkrétní výzvu; jde např. o: <ul style="list-style-type: none"> Rozvoj mezisektorových i vnitro-sektorových partnerství v rámci projektu Použití metod komunitně vedeného místního rozvoje při přípravě, realizaci či evaluaci projektu Použití inovativních přístupů a technologií Soulad s relevantními tematickými strategiemi a strategiemi nižších/vyšších územních celků Aplikace integrovaných přístupů k realizaci projektu Současné naplňování více cílů stanovených v SCLLD místní akční skupiny
Indikátor výstupů	
Číslo	93701
Název	Počet podpořených podniků/příjemců
Výchozí stav	0

Hodnota pro mid-term (r. 2018)	1
Cílový stav	2
Indikátor výsledku	
Číslo	94800
Název	Pracovní místa vytvořená v rámci podpořených projektů (Leader)
Výchozí stav	0
Hodnota pro mid-term (r. 2018)	0
Cílový stav	1
Provázanost na analytickou část SCLLD	<p>Hlavní závěry analytické části strategie jsou ve strategii shrnuty formou SWOT analýzy. Relevantní body pro řešené opatření jsou:</p> <p>S: Silné stránky (nutnost udržení a dalšího rozvoje): zdravá, nedotčená a zajímavá krajina → zachovalé životní prostředí; tradiční zemědělská, lesnická a potravinářská výroba, velký podíl zemědělsky hospodařících subjektů</p> <p>W: Slabé stránky (nutnost eliminace): vysoká nezaměstnanost a nízká adaptabilita pracovní síly; špatná dostupnost investičního kapitálu pro podnikatele; nedostatečná podpora malého a středního podnikání jako vhodného zdroje pracovních míst;</p> <p>O: Příležitosti (možnost využití): soustavné monitorování nevyužitých průmyslových a zemědělských objektů a areálů v regionu a jejich nabídnutí podnikatelské veřejnosti (využití brownfields); potenciál pro tvorbu regionálních produktů a zvyšování přidané hodnoty zemědělské produkce; výrobky a produkty pocházející z kraje Vysočina se mohou ucházet o značku VYSOČINA – regionální produkt; maximální využití stávajících dotačních programů ČR a fondů EU v období 2014+; snížení administrativní náročnosti dotací</p> <p>T: Hrozby (nutnost prevence a přizpůsobení): celosvětová hospodářská krize; změny v legislativě; byrokracie; stále trvající špatná dostupnost kapitálu pro stabilizaci a další rozvoj podnikání; změna klimatických podmínek a živelné pohromy, eroze půdy; zdivočení, zaplevelení krajiny zastavením její kultivace</p> <p><u>Doplňující skutečnosti z analytické části:</u></p> <ul style="list-style-type: none"> – vysoká nezaměstnanost a nízká podpora malého a středního podnikání, – hospodářství regionu je zaměřeno na zemědělskou a průmyslovou činnost – 2. místo v počtu registrovaných podniků, – území je výrazně zemědělsky zaměřené - v priméru je zaměstnáno přes téměř 14 % ekonomicky aktivního obyvatelstva, – zastaralé technologie a absence investic v lesnictví.

Název Fiche	16. Podpora aktivit komunitně vedeného místního rozvoje
Alokace	1 519,42 tis. Kč
Vazba na článek Nařízení PRV	Článek 44 – Činnosti spolupráce v rámci iniciativy LEADER
Vymezení Fiche	
Stručný popis Fiche	Projekty musí vykazovat hodnotu přidanou spoluprací, tzn., že výstupy projektu by bez této spolupráce v takové podobě nevznikly. MAS může

	spolupracovat i s jinými partnerstvími, avšak způsobilé pro podporu budou pouze výdaje realizované MAS, jejíž SCLLD byla schválena z PRV.
Vazba na cíle SCLLD	2.8. – Funkční mezisektorová spolupráce a rozvojové plánování
Oblasti podpory <i>(Popis podporovaných aktivit dle jednotlivých specifických cílů/článků Nařízení PRV vycházející z potřeb území)</i>	<p>Oblast podpory bude vymezovat popis témat projektů spolupráce, které musí být v souladu se SCLLD. V rámci projektu lze realizovat měkké akce (propagační, informační, vzdělávací a volnočasové) zaměřené na témata, která jsou řešena v SCLLD.</p> <p>Jako hmotné a nehmotné investice včetně stavebních úprav je možné realizovat pouze následující výdaje:</p> <ul style="list-style-type: none"> - investice týkající se zajištění odbytu místní produkce včetně zavedení značení místních výrobků a služeb, - investice související se vzdělávacími aktivitami, - investice do informačních a turistických center. <p>Výdaje do investic jsou způsobilé pouze za předpokladu, že jsou společně provozovány spolupracujícími subjekty. Za měkké akce lze považovat především pořádání konferencí, festivalů, workshopů, exkurzí, výstav, přenosů příkladů dobré praxe, včetně produktů s tím spojených (publikace, brožury, letáky apod.). Investice mohou být realizovány pouze takové, které budou provozovat po celou dobu lhůty vázanosti projektu na účel samy MAS. Způsobilá pro podporu je i předběžná technická podpora projektů spolupráce, kdy MAS musí prokázat, že plánovala provedení konkrétního projektu.</p> <p>Z mapování potřeb území MAS Zubří země a jeho absorpční kapacity vidíme jako pravděpodobnou realizaci těchto projektů: spolupráce na propagaci a rozvoji cestovního ruchu regionu, na ochraně vodních zdrojů a krajiny, na podpoře regionálního značení Vysočina – regionální produkt včetně podpory regionálních výrobců, a dále spolupráce na rozvíjení a podpoře lokálních kulturních tradic, identity a společných sportovních či volnočasových aktivit a na propagaci příkladů dobré praxe apod.</p>
Definice příjemce dotace	<p>Příjemcem dotace může být pouze MAS, jejíž SCLLD byla schválena z PRV. Kromě jiných místních akčních skupin (tzn. MAS, jejíž SCLLD nebyla schválena z PRV či zahraniční MAS) může MAS spolupracovat se:</p> <ol style="list-style-type: none"> a) skupinou místních veřejných a soukromých partnerů na venkovském území, která provádí strategii místního rozvoje v rámci EU či mimo ni; b) skupinou místních veřejných a soukromých partnerů na jiném než venkovském území, která provádí strategii místního rozvoje v rámci EU.
Výše způsobilých výdajů	<p>min. 50.000 Kč</p> <p>max. 5.000.000 Kč - dle stanovené alokace MAS</p>
Principy pro určení preferenčních kritérií <i>(Bude případně doplněno a upřesněno po vyhlášení konkrétní výzvy)</i>	<ol style="list-style-type: none"> 1. Projekt přispívá k naplňování výše uvedeného „Cíle SCLLD“ 2. Projekt splňuje podmínky formálních náležitostí, obecná i specifická kritéria přijatelnosti vč. aspektů věcného hodnocení platné pro konkrétní výzvu MAS schválenou řídicím orgánem: <ul style="list-style-type: none"> · projekt je svým zaměřením v souladu s cíli, podporovanými aktivitami a dalšími podmínkami výzvy · žadatel splňuje definici oprávněného příjemce pro příslušný specifický cíl a výzvu · projekt respektuje minimální a maximální hranici celkových způsobilých výdajů stanovenou MAS pro toto opatření v rámci konkrétní výzvy a respektuje limity způsobilých výdajů, pokud jsou stanoveny · výsledky projektu jsou udržitelné

	<ul style="list-style-type: none"> · projekt nemá negativní vliv na žádnou z horizontálních priorit operačního programu (udržitelný rozvoj, rovné příležitosti a zákaz diskriminace, rovnost mužů a žen) · účelnost, potřebnost, hospodárnost a efektivnost realizace projektu jsou odůvodněné · proveditelnost projektu je odůvodněná · žádost o podporu je podána v předepsané formě, · projekt je v souladu s pravidly veřejné podpory · jsou doloženy všechny povinné přílohy a obsahově splňují náležitosti, požadované v dokumentaci k výzvě. <p>3. Projekt naplňuje preferenční kritéria přijatelnosti stanovená MAS, která vycházejí ze SCLLD území. Tato kritéria mohou být stanovena a modifikována pro každou konkrétní výzvu; jde např. o:</p> <ul style="list-style-type: none"> · Rozvoj mezisektorových i vnitro-sektorových partnerství v rámci projektu · Použití metod komunitně vedeného místního rozvoje při přípravě, realizaci či evaluaci projektu · Použití inovativních přístupů a technologií · Soulad s relevantními tematickými strategiemi a strategiemi nižších/vyšších územních celků · Aplikace integrovaných přístupů k realizaci projektu · Současné naplňování více cílů stanovených v SCLLD místní akční skupiny
Indikátory	Nebyly stanoveny dle Metodiky pro tvorbu Fichí
Provázanost na analytickou část SCLLD	<p>Hlavní závěry analytické části strategie jsou ve strategii shrnuty formou SWOT analýzy. Relevantní body pro řešené opatření jsou:</p> <p>S: Silné stránky (nutnost udržení a dalšího rozvoje): fungování MAS Zubří země a zkušenosti z minulých projektů spolupráce</p> <p>W: Slabé stránky (nutnost eliminace): rezervy ve sdílení znalostí a dobré praxe s jinými regiony</p> <p>O: Příležitosti (možnost využití): navázání zahraniční spolupráce, dobrá vzájemná spolupráce členů MAS, vytváření sítí fungující spolupráce ve všech oblastech života na venkově</p> <p>T: Hrozby (nutnost prevence a přizpůsobení): roztříštěnost zájmů jednotlivých subjektů v regionu → nízká intenzita spolupráce; informační vakuum – neschopnost šířit informace a implementovat přijatou strategii; pasivita potenciálních partnerů na spolupráci při regionálním rozvoji;</p> <p><u>Doplňující skutečnosti z analytické části:</u></p> <ul style="list-style-type: none"> – provázanost rozvojových oblastí a problémů vyžaduje spolupráci a často i shodu většího počtu subjektů, – do přípravy, realizace i udržitelnosti projektu spolupráce MAS „Znám křišťálovou studánku...“ se zapojilo velký počet místních subjektů napříč sektory (školy, obce, podnikatelé) i veřejnost a to mělo velký vliv na celkovou kvalitu a přidanou hodnotu projektu.

3.8.1.3. Operační program Zaměstnanost

Operační program Zaměstnanost vymezuje hlavní priority pro podporu zaměstnanosti, sociálního začleňování a efektivní veřejné správy. Tento operační program se zaměřuje na čtyři základní věcné prioritní osy, které pokrývají problematiku podpory zaměstnanosti, rovných příležitostí žen a mužů, adaptability zaměstnanců a zaměstnavatelů, dalšího vzdělávání, sociálního začleňování a boje s chudobou, zefektivnění veřejné správy a veřejných služeb a podpory mezinárodní spolupráce a sociálních inovací v oblasti zaměstnanosti, sociálního začleňování a veřejné správy. Operační program Zaměstnanost podporuje pouze intervence nehmotného charakteru. Program navazuje na Dohodu o partnerství a jsou v něm podporovány intervence ze tří tematických cílů pro Evropské a strukturální a investiční fondy a to:

- Podpora udržitelné zaměstnanosti, kvalitních pracovních míst a mobility pracovních sil;
- Podpora sociálního začleňování a boj proti chudobě a diskriminaci
- Posilování institucionální kapacity veřejných orgánů a zúčastněných stran a účinné veřejné správy

Místní akční skupina Zubří země se s výše uvedenými cíli ztotožňuje a bude je plnit a respektovat při realizaci svých budoucích aktivit.

Operační program Zaměstnanost je rozdělen celkem do pěti prioritních os:

- Prioritní osa 1: Podpora zaměstnanosti a adaptability pracovní síly
- Prioritní osa 2: Sociální začleňování a boj s chudobou
- Prioritní osa 3: Sociální inovace a mezinárodní spolupráce
- Prioritní osa 4: Efektivní veřejná správa
- Prioritní osa 5: Technická pomoc

MAS Zubří země bude vykonávat aktivity prostřednictvím specifického cíle **2.3.1 Zvýšit zapojení lokálních aktérů do řešení problémů nezaměstnanosti a sociálního začleňování ve venkovských oblastech**, jehož aktivity jsou provázány s aktivitami specifických cílů prioritní osy **1 Podpora zaměstnanosti a adaptability pracovní síly a prioritní osy 2 Sociální začleňování a boj s chudobou**. MAS Zubří země bude na základě analýzy území, komunitního projednávání a konečného rozhodnutí aktérů v území vykonávat aktivity v rámci níže uvedených specifických cílů.

- **SC 1.1.1: Zvýšit zaměstnanost podpořených osob, zejména starších, nízko kvalifikovaných a znevýhodněných**
- **SC 1.2.1: Snížit rozdíly v postavení žen a mužů na trhu práce**

- **SC 1.3.1: Zvýšit odbornou úroveň znalostí, dovedností a kompetencí pracovníků a soulad kvalifikační úrovně pracovní síly s požadavky trhu práce**
- **SC 1.3.2: Zvýšit adaptabilitu starších pracovníků**
- **SC 2.1.1: Zvýšit uplatnitelnost osob ohrožených sociálním vyloučením nebo sociálně vyloučených ve společnosti a na trhu práce**
- **SC 2.1.2: Rozvoj sektoru sociální ekonomiky**
- **SC 2.2.1: Zvýšit kvalitu a udržitelnost systému sociálních služeb, služeb pro rodiny a děti a dalších navazujících služeb podporujících sociální začleňování**

K těmto aktivitám patří zejména:

- Podpora vytváření nových pracovních míst na lokální úrovni
- Podpora spolupráce aktérů na místní úrovni při řešení lokální nezaměstnanosti, zjišťování potřeb lokálních zaměstnavatelů
- Vzdělávání venkovského obyvatelstva v oblastech relevantních pro zvýšení lokální zaměstnanosti a poradenství pro získání zaměstnání
- Podpora sociálního začleňování osob sociálně vyloučených či sociálním vyloučením ohrožených prostřednictvím aktivit zaměřených na prevenci sociálního vyloučení osob, služeb poskytovaných terénní a ambulantní formou podpora komunitní sociální práce
- Podpora prorodinných opatření obcí a dalších aktérů na místní úrovni.

Pro podporu aktivit v těchto specifických cílech byla vytvořena jednotlivá opatření, která vymezují oblasti podpory pro konečné žadatele. V rámci Operačního programu Zaměstnanost byla vytvořena celkem čtyři opatření, ty jsou zpracovány níže v tabulkách. Zároveň také schéma níže, názorně ukazuje strukturu programového rámce.



Obr. 79 Jednotlivá opatření definovaná pro Programový rámec OPZ
Zdroj: vlastní zpracování

Celková možná alokace na SC 2.3 13 234 000,- Kč

Název opatření	17. Podpora zaměstnanosti a zaměstnatelnosti
Alokace	4 500,00 tis. Kč
Popis vazby opatření na specifický cíl 2.3.1 OPZ	2.3.1 OPZ - Zvýšit zapojení lokálních aktérů do řešení problémů nezaměstnanosti a sociálního začleňování ve venkovských oblastech Aktivita: Podpora zaměstnanosti
Specifický cíl SCLLD	3.1. – Vyšší kvalifikace pro trh práce a celoživotní učení
Popis cíle opatření SCLLD	Cílem opatření je zvýšit pracovní uplatnitelnost osob ohrožených sociálním vyloučením nebo osob sociálně vyloučených na trhu práce.
Popis provázanosti navrhovaných opatření včetně provázanosti na ostatní operační programy	<p>Opatření je provázáno na další cíle integrované strategie MAS, které směřují ke zvyšování konkurenceschopnosti místní ekonomiky, zvyšování kvality vzdělávání a dále na cíle zaměřené na prevenci sociálního vyloučení.</p> <p>Pokud jde o projekty financované přes MAS z evropských strukturálních fondů, aktivity v rámci tohoto opatření mohou být provázány na podporu v rámci intervencí Programu rozvoje venkova - tj. podpora zemědělských podniků, zpracovatelů zemědělských produktů, lesního hospodářství a navazujících oborů a především na podporu nezemědělských činností (malé a střední podnikání).</p> <p>V rámci Integrovaného regionálního operačního programu pak aktivity tohoto opatření z OPZ mohou být navázány na možné projekty celoživotního vzdělávání zaměřené na zlepšování klíčových kompetencí jejich účastníků pro trh práce - tj. výuka cizích jazyků, technických a přírodovědných oborů.</p>
Prioritizace navrhovaných opatření	<p>Stanovení priorit realizace daného opatření vzhledem k jeho přínosu pro rozvoj území MAS a možnému navýšení finanční alokace v průběhu realizace SCLLD:</p> <p>a) opatření financovaná z alokované částky - dané opatření má v kontextu ostatních opatření financovaných z OPZ spíše vyšší prioritu: bylo na něj vyhrazeno 34 % z celkové alokace z OPZ.</p> <p>b) opatření financovaná z alokované částky v případě navýšení alokace (při splnění podmínek) - případné navýšení alokace by pravděpodobně směřovalo do tohoto opatření.</p>
Časový harmonogram realizace opatření ve vazbě na finanční plán	Očekávané čerpání na opatření (podané žádosti o platbu do 31.10.): 2016: 0 tis. Kč 2017: 0 tis. Kč 2018: 1350,00 tis. Kč 2019: 900,00 tis. Kč 2020: 900,00 tis. Kč 2021: 900,00 tis. Kč 2022: 450,00 tis. Kč 2023: 0 tis. Kč
Popis možných zaměření projektů realizovaných v rámci opatření	<ul style="list-style-type: none"> - Zvyšování uplatnitelnosti osob ohrožených sociálním vyloučením nebo osob sociálně vyloučených ve společnosti a na trhu práce - Bilanční a pracovní diagnostika, ergo diagnostika - Rekvalifikace a další profesní vzdělávání - Zprostředkování zaměstnání - Podpora spolupráce lokálních partnerů na trhu práce Podpora vytváření nových pracovních míst - Podpora umístění na uvolněná pracovní místa - Podpora flexibilních forem zaměstnání

	<ul style="list-style-type: none"> - Prostupné zaměstnávání - Podpora zahájení podnikatelské činnosti - Doprovodná opatření - Realizace nových či inovativních nástrojů aktivní politiky zaměstnanosti
Podporované cílové skupiny	<ul style="list-style-type: none"> - Uchazeči o zaměstnání (osoby zařazené ÚP ČR do evidence uchazečů o zaměstnání) - Zájemci o zaměstnání (osoby zařazené ÚP ČR do evidence zájemců o zaměstnání) - Neaktivní osoby - osoby v produktivním věku, které nejsou ani zaměstnané (zaměstnáním se rozumí i výkon samostatně výdělečné činnosti) ani nezaměstnané (tj. evidované ÚP ČR jako uchazeč o zaměstnání) - Osoby se zdravotním postižením - Osoby s kumulací hendikepů na trhu práce (tj. splňují alespoň dvě z níže uvedených charakteristik: uchazeči o zaměstnání vedení v evidenci déle než 5 měsíců, osoby mladší 25 let, osoby ve věku nad 54 let, osoby s nízkou úrovní kvalifikace (stupeň ISCED 0 - 2), osoby pečující o dítě mladší 15 let či o osobu blízkou, osoby z národnostních menšin či osoby z jiného sociokulturního prostředí) - Osoby jinak znevýhodněné - azylanti a imigranti, osoby vyrůstající bez rodin do 26 let věku, osoby před propuštěním z VTOS a propuštěné z VTOS, osoby závislé - Osoby vracující se na trh práce po návratu z mateřské/rodičovské dovolené (tj. nevykonávaly zaměstnání nebo samostatnou výdělečnou činnost po dobu mateřské/rodičovské dovolené a v řádu měsíců se u nich očekává návrat na trh práce) - Osoby sociálně vyloučené a osoby sociálním vyloučením ohrožené
Typy příjemců podpory	<p>Typy příjemců mohou být ve výzvě specifikovány dle jednotlivých aktivit.:</p> <ul style="list-style-type: none"> - Poskytovatelé sociálních služeb registrovaní dle zákona č. 108/2006 Sb., o sociálních službách - Nestátní neziskové organizace - Obce dle zákona č. 128/2000 Sb., o obcích - Organizace zřizované obcemi působící v sociální oblasti - Dobrovolné svazky obcí - MAS - Vzdělávací a poradenské instituce - Školy a školská zařízení - Obchodní korporace (veřejná obchodní společnost, komanditní společnost, společnost s ručením omezeným, akciová společnost, evropská společnost, evropské hospodářské zájmové sdružení, družstva - družstvo, sociální družstvo, evropská družstevní společnost) - OSVČ - Sociální podniky (v případě sociálního podnikání nejsou oprávněnými žadateli NNO; je-li jedním ze zřizovatelů obec, její celkový vlastnický podíl v podniku musí být menší než 50%; je-li zřizovatelem více obcí, vlastnický podíl každé z těchto obcí musí být menší než 50 %)
Absorpční kapacita MAS ve vztahu k realizaci opatření	<p>Částka na projekty: 6 500 tis. Kč Počty projektů dle sektorů: 2 obce, 6 podnikatelů, 3 NNO</p>
Vliv navrhovaných opatření na naplňování	<p>Rovnost mezi muži a ženami - <u>pozitivní</u> - ženy znevýhodněné na trhu práce z důvodu rodičovské a mateřské dovolené jsou jednou z cílových skupin opatření</p>

horizontálních témat OPZ	<p>Nediskriminace - <u>pozitivní</u> - odstranění různých forem znevýhodnění na trhu práce je jedním klíčových předpokladů boje proti diskriminaci</p> <p>Udržitelný rozvoj - <u>pozitivní</u> - opatření vede ke zvyšování zaměstnanost na území MAS, jakožto důležitému předpokladu udržitelného rozvoje</p>
<p>Principy pro určení preferenčních kritérií (Bude případně doplněno a upřesněno po vyhlášení konkrétní výzvy)</p>	<p>1. Projekt přispívá k naplňování výše uvedeného „Cíle opatření SCLLD“</p> <p>2. Preferovány projekty naplňující stanovené indikátory pro toto opatření.</p> <p>3. Projekt splňuje podmínky formálních náležitostí, obecná i specifická kritéria přijatelnosti vč. aspektů věcného hodnocení platné pro konkrétní výzvu MAS schválenou řídícím orgánem:</p> <ul style="list-style-type: none"> · projekt je svým zaměřením v souladu s cíli, podporovanými aktivitami a dalšími podmínkami výzvy · žadatel splňuje definici oprávněného příjemce pro příslušný specifický cíl a výzvu · projekt respektuje minimální a maximální hranici celkových způsobilých výdajů stanovenou MAS pro toto opatření v rámci konkrétní výzvy a respektuje limity způsobilých výdajů, pokud jsou stanoveny · výsledky projektu jsou udržitelné · projekt nemá negativní vliv na žádnou z horizontálních priorit operačního programu (udržitelný rozvoj, rovné příležitosti a zákaz diskriminace, rovnost mužů a žen) · účelnost, potřebnost, hospodárnost a efektivnost realizace projektu jsou odůvodněné · proveditelnost projektu je odůvodněná · žádost o podporu je podána v předepsané formě, · projekt je v souladu s pravidly veřejné podpory · jsou doloženy všechny povinné přílohy a obsahově splňují náležitosti, požadované v dokumentaci k výzvě.
	<p>4. Projekt naplňuje preferenční kritéria přijatelnosti stanovená MAS, která vycházejí ze SCLLD území. Tato kritéria mohou být stanovena a modifikována pro každou konkrétní výzvu; jde např. o:</p> <ul style="list-style-type: none"> · Rozvoj mezisektorových i vnitro-sektorových partnerství v rámci projektu · Použití metod komunitně vedeného místního rozvoje při přípravě, realizaci či evaluaci projektu · Použití inovativních přístupů a technologií · Soulad s relevantními tematickými strategiemi a strategiemi nižších/vyšších územních celků · Aplikace integrovaných přístupů k realizaci projektu · Současné naplňování více cílů stanovených v SCLLD místní akční skupiny
Výše způsobilých výdajů	<i>Způsobilé výdaje na projekt budou stanoveny v dokumentech u výzvy vyhlášené v rámci OPZ</i>
Indikátor výstupů	
<i>Číslo</i>	60000
<i>Název</i>	Celkový počet účastníků
<i>Výchozí stav</i>	0
<i>Hodnota pro mid-term (r. 2018)</i>	2
<i>Cílový stav</i>	6

Indikátor výsledku	
Číslo	62700
Název	Účastníci zaměstnaní po ukončení své účasti, včetně OSVČ
Výchozí stav	0
Hodnota pro mid-term (r. 2018)	2
Cílový stav	6
Indikátor výsledku	
Číslo	62900
Název	Účastníci zaměstnaní 6 měsíců po ukončení své účasti, včetně OSVČ
Výchozí stav	0
Hodnota pro mid-term (r. 2018)	1
Cílový stav	2
Rizika opatření	<p>Analýza rizik obecného charakteru, která se však týká i tohoto opatření, je uvedena v příloze této strategie. Následující rizika se týkají specificky uvedeného opatření podpořeného z OPZ:</p> <p>Riziko: Zpřísnění podmínek na úrovni programu, které ohrozí uznatelnost plánovaných projektů z tohoto opatření Významnost/pravděpodobnost: vysoká / střední Opatření na eliminaci: Již při mapování absorpční kapacity byli příjemci informováni, že finální podmínky pro financovatelnost jejich projektů nejsou zatím nastaveny. Možní žadatelé jsou motivováni, aby projekty připravovali s potřebnou flexibilitou v oblastech, kde může dojít k upřesnění, resp. zpřísnění podmínek (např. požadavky na komplexitu navrhovaných řešení).</p> <p>Riziko: Nedostatek zájemců z řad cílové skupiny díky výraznému snížení nezaměstnanosti v ČR a v regionu MAS Významnost/pravděpodobnost: střední / střední Opatření na eliminaci: Výskyt rizikového jevu je externí faktor (makroekonomická situace, cyklický vývoj ekonomiky), ale jeho důsledkům bude předcházeno investicemi do kvalitní propagace nabízených programů. Dalším důležitým faktorem je spolupráce s žadateli, kteří dobře znají příslušníky cílové skupiny v regionu a jsou schopni je kontaktovat.</p>
Provázanost na analytickou část SCLLD	<p>Hlavní závěry analytické části strategie jsou ve strategii shrnuty formou SWOT analýzy. Relevantní body pro řešené opatření jsou:</p> <p>S: Silné stránky (nutnost udržení a dalšího rozvoje): mírný pokles nezaměstnanosti mezi roky 2013 a 2014 a očekávaný další pokles v roce 2015; možnost využití integrovaných nástrojů pro podporu zaměstnanosti v následujících letech</p> <p>W: Slabé stránky (nutnost eliminace): vysoká nezaměstnanost a nízká adaptabilita pracovní síly; nedostatečný počet nově vytvářených pracovních míst; nadprůměrný podíl zemědělství a podprůměrný podíl služeb na místní ekonomice; špatná dostupnost investičního kapitálu pro podnikatele; nedostatečná podpora malého a středního podnikání jako vhodného zdroje pracovních míst; geografická poloha v zóně tzv. vnitřní periferie ČR</p> <p>O: Příležitosti (možnost využití): podpora sociálního podnikání jako udržitelného způsobu řešení sociálního vyloučení; potenciál pro tvorbu regionálních produktů a zvyšování přidané hodnoty zemědělské produkce;</p>

	<p>maximální využití stávajících dotačních programů ČR a fondů EU v období 2014+; snížení administrativní náročnosti dotací</p> <p>T: Hrozby (nutnost prevence a přizpůsobení): celosvětová hospodářská krize; stále trávající špatná dostupnost kapitálu pro stabilizaci a další rozvoj podnikání; nárůst sociálního vyloučení a z něj plynoucích negativních sociálně patologických jevů</p> <p><u>Doplňující skutečnosti z analytické části:</u></p> <ul style="list-style-type: none"> – vysoká nezaměstnanost a nízká podpora malého a středního podnikání, – nedostatečný počet nově vytvářených pracovních míst, – dle průzkumu pro zvyšování zaměstnanosti mají jednoznačně největší význam pro místní podnikatele dva typy podpory – dotace na realizaci investičních záměrů a na mzdové náklady podnikatelů, rozvojová témata s největší prioritou jsou dle průzkumu a diskuzí jednoznačně „Podpora a rozvoj malého a středního podnikání“ a „Podpora zaměstnanosti a vzniku pracovních míst“.
--	--

Název opatření	18. Podpora aktivit v rámci sociálních služeb a sociálního začleňování
Alokace	5 000,00 tis. Kč
Popis vazby opatření na specifický cíl 2.3.1 OPZ	2.3.1 OPZ - Zvýšit zapojení lokálních aktérů do řešení problémů nezaměstnanosti a sociálního začleňování ve venkovských oblastech Aktivita: Sociální služby a sociální začleňování
Specifický cíl SCLLD	3.2 – Kvalitní sociální služby
Popis cíle opatření SCLLD	Cílem opatření je vytvoření nových a zkvalitnění (např. rozšíření) stávajících služeb, zázemí a programů zaměřených na pomoc níže specifikovaným cílovým skupinám, které čelí sociálnímu vyloučení nebo jsou sociálním vyloučením ohroženy.
Popis provázanosti navrhovaných opatření včetně provázanosti na ostatní operační programy	<p>Opatření je provázáno na další cíle integrované strategie MAS, které směřují ke zvyšování kvality veřejných služeb a jejich zázemí, vč. služeb sociálních a dále na cíle zaměřené na prevenci sociálního vyloučení.</p> <p>Pokud jde o projekty financované přes MAS z evropských strukturálních fondů, aktivity v rámci tohoto opatření mohou být provázány na podporu v rámci intervencí z Integrovaného regionálního operačního programu a to konkrétně na zvýšení kvality a dostupnosti služeb vedoucí k sociální inkluzi.</p>
Prioritizace navrhovaných opatření	<p>Stanovení priorit realizace daného opatření vzhledem k jeho přínosu pro rozvoj území MAS a možnému navýšení finanční alokace v průběhu realizace SCLLD:</p> <p>a) opatření financovaná z alokované částky - dané opatření má v kontextu ostatních opatření financovaných z OPZ vysokou prioritu: bylo na něj vyhrazeno 38 % z celkové alokace z OPZ.</p> <p>b) opatření financovaná z alokované částky v případě navýšení alokace (při splnění podmínek) - případné navýšení alokace by pravděpodobně směřovalo do tohoto opatření.</p>
Časový harmonogram realizace opatření ve vazbě na finanční plán	Očekávané čerpání na opatření (podané žádosti o platbu do 31.10.): 2016: 0 tis. Kč 2017: 0 tis. Kč 2018: 1 500,00 tis. Kč 2019: 1 000,00 tis. Kč

	<p>2020: 1 000,00 tis. Kč 2021: 1 000,00 tis. Kč 2022: 500,00 tis. Kč 2023: 0 tis. Kč</p>
Popis možných zaměření projektů realizovaných v rámci opatření	<p>A. Podpora poskytování vybraných soc. služeb v souladu se zákonem č. 108/2006 Sb., s cílem soc. začlenění a prevence soc. vyloučení osob soc. vyloučených či soc. vyloučením ohrožených B. Podpora komunitní soc. práce a komunitních center jako prostředků soc. začleňování nebo prevence soc. vyloučení C. Další programy a činnosti v rámci soc. začleňování nad rámec/mimo režim zákona č. 108/2006 Sb.</p> <p>Z mapování potřeb území MAS Zubří země a jeho absorpční kapacity vidíme jako pravděpodobnou realizaci těchto projektů: podpora činnosti zařízení poskytujících sociální služby, komunitních center.</p>
Podporované cílové skupiny	<p><u>Pro aktivity A, B. a C (viz "Popis možných opatření"):</u></p> <ul style="list-style-type: none"> - Osoby sociálně vyloučené a osoby sociálním vyloučením ohrožené - Osoby se zdravotním postižením (včetně osob s duševním onemocněním) - Osoby s kombinovanými diagnózami - Osoby žijící v sociálně vyloučených lokalitách - Národnostní menšiny - Imigranti a azylanti - Bezdomovci a osoby žijící v nevyhovujícím nebo nejistém ubytování - Oběti trestné činnosti - Osoby pečující o malé děti - Osoby pečující o jiné závislé osoby - Rodiče samoživitelé - Osoby dlouhodobě či opakovaně nezaměstnané - Osoby ohrožené předlužeností - Osoby ohrožené domácím násilím a závislostmi - Osoby v nebo po výkonu trestu - Osoby opouštějící institucionální zařízení - Ohrožené osoby do 18 let věku - Osoby ohrožené vícenásobnými riziky - Osoby ohrožené specifickými zdravotními riziky <p><u>Pro aktivity C dále také viz "Popis možných opatření"):</u></p> <p>Poskytovatelé a zadavatelé sociálních služeb, služeb pro rodiny a děti a dalších služeb na podporu sociálního začleňování</p> <ul style="list-style-type: none"> - Místní samospráva - Sociální pracovníci - Pracovníci v sociálních a zdravotních službách - Neformální pečovatelé
Typy příjemců podpory	<p>Typy příjemců mohou být ve výzvě specifikováni dle jednotlivých aktivit.:</p> <ul style="list-style-type: none"> - Poskytovatelé sociálních služeb registrovaní dle zákona č. 108/2006 Sb., o sociálních službách - Nestátní neziskové organizace - Obce dle zákona č. 128/2000 Sb., o obcích - Organizace zřizované obcemi působící v sociální oblasti - Dobrovolné svazky obcí - MAS - Vzdělávací a poradenské instituce - Školy a školská zařízení

	<p>- Obchodní korporace (veřejná obchodní společnost, komanditní společnost, společnost s ručením omezeným, akciová společnost, evropská společnost, evropské hospodářské zájmové sdružení, družstva - družstvo, sociální družstvo, evropská družstevní společnost)</p> <p>- OSVČ</p> <p>- Sociální podniky (v případě sociálního podnikání nejsou oprávněnými žadateli NNO; je-li jedním ze zřizovatelů obec, její celkový vlastnický podíl v podniku musí být menší než 50%; je-li zřizovatelem více obcí, vlastnický podíl každé z těchto obcí musí být menší než 50 %)</p>
Absorpční kapacita MAS ve vztahu k realizaci opatření	<p>Částka na projekty: 7 400 tis. Kč</p> <p>Počty projektů dle sektorů: 2 obce, 0 podnikatelů, 6 NNO</p>
Vliv navrhovaných opatření na naplňování horizontálních témat OPZ	<p>Rovnost mezi muži a ženami - <u>pozitivní</u> - mezi cílové skupiny pro toto opatření jsou explicitně zařazeny osoby pečující o malé děti a rodiče samoživitelé, mezi nimiž je vysoký podíl žen.</p> <p>Nediskriminace - <u>pozitivní</u> - celé opatření je zaměřeno na služby pro cílové skupiny ohrožené sociálním vyloučením, jehož důsledkem mohou být různé formy jejich diskriminace. Poskytované služby jsou tak významným preventivním faktorem diskriminace.</p> <p>Udržitelný rozvoj - <u>pozitivní</u> - jedním z předpokladů udržitelného rozvoje regionu je inkluze širokého spektra ekonomicky aktivních osob do trhu práce.</p>
Principy pro určení preferenčních kritérií (Bude případně doplněno a upřesněno po vyhlášení konkrétní výzvy)	1. Projekt přispívá k naplňování výše uvedeného „ Cíle opatření SCLLD “
	2. Preferovány projekty naplňující stanovené indikátory pro toto opatření.
	3. Projekt splňuje podmínky formálních náležitostí, obecná i specifická kritéria přijatelnosti vč. aspektů věcného hodnocení platné pro konkrétní výzvu MAS schválenou řídicím orgánem:
	<ul style="list-style-type: none"> · projekt je svým zaměřením v souladu s cíli, podporovanými aktivitami a dalšími podmínkami výzvy · žadatel splňuje definici oprávněného příjemce pro příslušný specifický cíl a výzvu · projekt respektuje minimální a maximální hranici celkových způsobilých výdajů stanovenou MAS pro toto opatření v rámci konkrétní výzvy a respektuje limity způsobilých výdajů, pokud jsou stanoveny · výsledky projektu jsou udržitelné · projekt nemá negativní vliv na žádnou z horizontálních priorit operačního programu (udržitelný rozvoj, rovné příležitosti a zákaz diskriminace, rovnost mužů a žen) · účelnost, potřebnost, hospodárnost a efektivnost realizace projektu jsou odůvodněné · proveditelnost projektu je odůvodněná · žádost o podporu je podána v předepsané formě, · projekt je v souladu s pravidly veřejné podpory · jsou doloženy všechny povinné přílohy a obsahově splňují náležitosti, požadované v dokumentaci k výzvě.
4. Projekt naplňuje preferenční kritéria přijatelnosti stanovená MAS, která vycházejí ze SCLLD území . Tato kritéria mohou být stanovena a modifikována pro každou konkrétní výzvu; jde např. o:	
<ul style="list-style-type: none"> · Rozvoj mezisektorových i vnitro-sektorových partnerství v rámci projektu 	

	<ul style="list-style-type: none"> · Použití metod komunitně vedeného místního rozvoje při přípravě, realizaci či evaluaci projektu · Použití inovativních přístupů a technologií · Soulad s relevantními tematickými strategiemi a strategiemi nižších/vyšších územních celků · Aplikace integrovaných přístupů k realizaci projektu · Současné naplňování více cílů stanovených v SCLLD místní akční skupiny
Výše způsobilých výdajů	<i>Způsobilé výdaje na projekt budou stanoveny v dokumentech u výzvy vyhlášené v rámci OPZ</i>
Indikátor výstupů	
Číslo	62200
Název	Počet projektů zaměřených na orgány veřejné správy a veřejné služby na celostátní, regionální a místní úrovni
Výchozí stav	0
Hodnota pro mid-term (r. 2018)	0
Cílový stav	1
Indikátor výstupů	
Číslo	62000
Název	Počet projektů, které zcela nebo zčásti provádějí sociální partneři nebo nevládní organizace
Výchozí stav	0
Hodnota pro mid-term (r. 2018)	1
Cílový stav	1
Indikátor výstupů	
Číslo	67001
Název	Kapacita podpořených služeb
Výchozí stav	0
Hodnota pro mid-term (r. 2018)	15
Cílový stav	30
Indikátor výstupu	
Číslo	55102
Název	Počet podpořených komunitních center
Výchozí stav	0
Hodnota pro mid-term (r. 2018)	0
Cílový stav	1
Indikátor výsledku	
Číslo	67315
Název	Bývalí účastníci projektů sociálních služeb, u nichž služba naplnila svůj účel
Výchozí stav	0
Hodnota pro mid-term (r. 2018)	0
Cílový stav	18
Indikátor výsledku	
Číslo	67010
Název	Využívání podpořených služeb

Výchozí stav	0
Hodnota pro mid-term (r. 2018)	12
Cílový stav	28
Rizika opatření	<p>Analýza rizik obecného charakteru, která se však týká i tohoto opatření, je uvedena v příloze této strategie. Následující rizika se týkají specificky uvedeného opatření podpořeného z OPZ:</p> <p>Riziko: Zpřísnění podmínek na úrovni programu, které ohrozí uznatelnost plánovaných projektů z tohoto opatření Významnost/pravděpodobnost: vysoká / střední Opatření na eliminaci: Již při mapování absorpční kapacity byli příjemci informováni, že finální podmínky pro financovatelnost jejich projektů nejsou zatím nastaveny. Možní žadatelé jsou motivováni, aby projekty připravovali s potřebnou flexibilitou v oblastech, kde může dojít k upřesnění, resp. zpřísnění podmínek (např. požadavky na specifikaci poskytovaných služeb).</p> <p>Riziko: Nedostatek zájemců z řad cílové skupiny díky výraznému snížení nezaměstnanosti v ČR a v regionu MAS Významnost/pravděpodobnost: střední / střední Opatření na eliminaci: Výskyt rizikového jevu je externí faktor (makroekonomická situace, cyklický vývoj ekonomiky), ale jeho důsledkům bude předcházeno investicemi do kvalitní propagace nabízených programů. Dalším důležitým faktorem je spolupráce s žadateli, kteří dobře znají příslušníky cílové skupiny v regionu a jsou schopni je kontaktovat.</p>
Provázanost na analytickou část SCLLD	<p>Hlavní závěry analytické části strategie jsou ve strategii shrnuty formou SWOT analýzy. Relevantní body pro řešené opatření jsou:</p> <p>S: Silné stránky (nutnost udržení a dalšího rozvoje): existující síť zdravotnickým, školských a sociálních zařízení; aktivní spolky v regionu</p> <p>W: Slabé stránky (nutnost eliminace): vysoká nezaměstnanost a nízká adaptabilita pracovní síly; dlouhodobé vylidňování venkovských obcí a trvalý úbytek obyvatelstva; nedostatečná technická infrastruktura pro nové bydlení; rozdrobená sídelní struktura s vysokým podílem malých obcí; špatná dopravní obslužnost malých obcí; nepříznivá věková struktura obyvatel; nedostatečná kapacita zařízení inkluzivní sociální péče o seniory a zdravotně postižené občany</p> <p>O: Příležitosti (možnost využití): potenciál pro další vybudování zón pro bydlení vč., bydlení sociálního v obcích maximální využití stávajících dotačních programů ČR a fondů EU v období 2014+</p> <p>T: Hrozby (nutnost prevence a přizpůsobení): ukončení těžby uranové rudy; nedostatek finančních prostředků na realizaci projektů na zlepšení kvality života ve venkovských oblastech; centralizace školství a dalších veřejných služeb do větších měst; nárůst sociálního vyloučení a z něj plynoucích negativních sociálně patologických jevů; zhoršení zdravotního stavu obyvatel malých obcí z důvodu zhoršení dostupnosti zdravot. péče a sociálních služeb; nedostatečné financování sociálních služeb (i ze strany státu); nejasné ukotvení některých služeb v zákonech</p> <p><u>Doplňující skutečnosti z analytické části:</u></p>

	<ul style="list-style-type: none"> – v regionu existuje široká síť sociálních zařízení, ale nedostačující kapacity a kvality zařízení inkluzivní sociální péče zdravotně postižené občany a další vymezené cílové skupiny – dostupnost kvalitní sociální péče a služeb vnímá veřejnost na území MAS jako důležitou rozvojovou prioritu regionu.
--	---

Název opatření	19. Podpora prarodinných opatření
Alokace	1 734,00 tis. Kč
Popis vazby opatření na specifický cíl 2.3.1 OPZ	2.3.1 OPZ - Zvýšit zapojení lokálních aktérů do řešení problémů nezaměstnanosti a sociálního začleňování ve venkovských oblastech Aktivita: Sladování rodinného a profesního života
Specifický cíl SCLLD	1.1 – Nově vzniklá pracovní místa a zvýšení zaměstnanosti
Popis cíle opatření SCLLD	Cílem opatření je vytvořit dostatek možností a kapacit pro hlídání dětí a péče o ně a to za účelem snazšího pracovního zapojení jejich rodičů na trh práce.
Popis provázanosti navrhovaných opatření včetně provázanosti na ostatní operační programy	<p>Opatření je provázáno cíli SCLLD zaměřenými na zvyšování zaměstnanosti v regionu a dále s cíli, které se týkají zlepšování kvality a kapacit vzdělávací soustavy a její infrastruktury na území MAS.</p> <p>Pokud jde pro projekty financované přes MAS z evropských strukturálních fondů, aktivity v rámci tohoto opatření mohou být provázány na podporu v rámci intervencí z Integrovaného regionálního operačního programu a to v oblasti Zvýšení kvality a dostupnost infrastruktury pro vzdělávání a celoživotní učení.</p>
Prioritizace navrhovaných opatření	<p>Stanovení priorit realizace daného opatření vzhledem k jeho přínosu pro rozvoj území MAS a možnému navýšení finanční alokace v průběhu realizace SCLLD:</p> <p>a) opatření financovaná z alokované částky - dané opatření má v kontextu ostatních opatření financovaných z OPZ střední prioritu: bylo na něj vyhrazeno 13 % z celkové alokace z OPZ.</p> <p>b) opatření financovaná z alokované částky v případě navýšení alokace (při splnění podmínek) - případné navýšení alokace by pravděpodobně směřovalo do jiných opatření.</p>
Časový harmonogram realizace opatření ve vazbě na finanční plán	Očekávané čerpání na opatření (podané žádosti o platbu do 31.10.): 2016: 0 tis. Kč 2017: 0 tis. Kč 2018: 520,20 tis. Kč 2019: 346,80 tis. Kč 2020: 346,80 tis. Kč 2021: 346,80 tis. Kč 2022: 173,40 tis. Kč 2023: 0 tis. Kč
Popis možných zaměření projektů realizovaných v rámci opatření	<ul style="list-style-type: none"> - Podpora zařízení, která doplní chybějící kapacitu stávajících institucionálních forem zařízení (typu školní družiny, kluby), s možností podpory příměstských táborů v době školních prázdnin - Podpora dětských skupin pro podniky i veřejnost - Individuální péče o děti <p>Z mapování potřeb území MAS Zubří země a jeho absorpční kapacity vidíme jako pravděpodobnou realizaci těchto projektů: podpora činnosti DDM, školních družin včetně podpory příměstských táborů v době školních prázdnin</p>

Podporované cílové skupiny	<ul style="list-style-type: none"> - zejména ženy ohrožené na trhu práce - rodiče s malými dětmi - osoby pečující o jiné závislé osoby
Typy příjemců podpory	<p>Typy příjemců mohou být ve výzvě specifikováni dle jednotlivých aktivit.:</p> <ul style="list-style-type: none"> - Poskytovatelé sociálních služeb registrovaní dle zákona č. 108/2006 Sb., o sociálních službách - Nestátní neziskové organizace - Obce dle zákona č. 128/2000 Sb., o obcích - Organizace zřizované obcemi působící v sociální oblasti - Dobrovolné svazky obcí - MAS - Vzdělávací a poradenské instituce - Školy a školská zařízení - Obchodní korporace (veřejná obchodní společnost, komanditní společnost, společnost s ručením omezeným, akciová společnost, evropská společnost, evropské hospodářské zájmové sdružení, družstva - družstvo, sociální družstvo, evropská družstevní společnost) - OSVČ - Sociální podniky (v případě sociálního podnikání nejsou oprávněnými žadateli NNO; je-li jedním ze zřizovatelů obec, její celkový vlastnický podíl v podniku musí být menší než 50%; je-li zřizovatelem více obcí, vlastnický podíl každé z těchto obcí musí být menší než 50 %)
Absorpční kapacita MAS ve vztahu k realizaci opatření	<p>Částka na projekty: 2 500 tis. Kč Počty projektů dle sektorů: 4 obce, 1 podnikatel, 0 NNO</p>
Vliv navrhovaných opatření na naplňování horizontálních témat OPZ	<p>Rovnost mezi muži a ženami - <u>pozitivní</u> - v podmínkách ČR ženy mnohem častěji než muži pečují v domácnostech o nezletilé děti a uvedené opatření jim usnadňuje integraci na trhu práce.</p> <p>Nediskriminace - <u>pozitivní</u> - opatření zlepšuje finanční i prostorovou dostupnost služeb péče o děti pro rodiče ze všech sociálních skupin, vč. skupin, které mohou čelit různým formám diskriminace na trhu práce.</p> <p>Udržitelný rozvoj - <u>pozitivní</u> - jedním z předpokladů udržitelného rozvoje regionu je inkluze širokého spektra ekonomicky aktivních osob do trhu práce, přičemž početně velmi významnou skupinou jsou právě rodiče nezletilých dětí.</p>
Principy pro určení preferenčních kritérií (Bude případně doplněno a upřesněno po vyhlášení konkrétní výzvy)	<ol style="list-style-type: none"> 1. Projekt přispívá k naplňování výše uvedeného „Cíle opatření SCLLD“ 2. Preferovány projekty naplňující stanovené indikátory pro toto opatření. 3. Projekt splňuje podmínky formálních náležitostí, obecná i specifická kritéria přijatelnosti vč. aspektů věcného hodnocení platné pro konkrétní výzvu MAS schválenou řídicím orgánem: <ul style="list-style-type: none"> · projekt je svým zaměřením v souladu s cíli, podporovanými aktivitami a dalšími podmínkami výzvy · žadatel splňuje definici oprávněného příjemce pro příslušný specifický cíl a výzvu · projekt respektuje minimální a maximální hranici celkových způsobilých výdajů stanovenou MAS pro toto opatření v rámci konkrétní výzvy a respektuje limity způsobilých výdajů, pokud jsou stanoveny · výsledky projektu jsou udržitelné

	<ul style="list-style-type: none"> · projekt nemá negativní vliv na žádnou z horizontálních priorit operačního programu (udržitelný rozvoj, rovné příležitosti a zákaz diskriminace, rovnost mužů a žen) · účelnost, potřebnost, hospodárnost a efektivnost realizace projektu jsou odůvodněné · proveditelnost projektu je odůvodněná · žádost o podporu je podána v předepsané formě, · projekt je v souladu s pravidly veřejné podpory · jsou doloženy všechny povinné přílohy a obsahově splňují náležitosti, požadované v dokumentaci k výzvě.
	<p>4. Projekt naplňuje preferenční kritéria přijatelnosti stanovená MAS, která vycházejí ze SCLLD území. Tato kritéria mohou být stanovená a modifikována pro každou konkrétní výzvu; jde např. o:</p> <ul style="list-style-type: none"> · Rozvoj mezisektorových i vnitro-sektorových partnerství v rámci projektu · Použití metod komunitně vedeného místního rozvoje při přípravě, realizaci či evaluaci projektu · Použití inovativních přístupů a technologií · Soulad s relevantními tematickými strategiemi a strategiemi nižších/vyšších územních celků · Aplikace integrovaných přístupů k realizaci projektu · Současné naplňování více cílů stanovených v SCLLD místní akční skupiny
Výše způsobilých výdajů	<i>Způsobilé výdaje na projekt budou stanoveny v dokumentech u výzvy vyhlášené v rámci OPZ</i>
Indikátor výstupů	
<i>Číslo</i>	62200
<i>Název</i>	Počet projektů zaměřených na orgány veřejné správy a veřejné služby na celostátní, regionální a místní úrovni
<i>Výchozí stav</i>	0
<i>Hodnota pro mid-term (r. 2018)</i>	0
<i>Cílový stav</i>	1
Indikátor výstupů	
<i>Číslo</i>	62000
<i>Název</i>	Počet projektů, které zcela nebo zčásti provádějí sociální partneři nebo nevládní organizace
<i>Výchozí stav</i>	0
<i>Hodnota pro mid-term (r. 2018)</i>	1
<i>Cílový stav</i>	1
Indikátor výstupů	
<i>Číslo</i>	67001
<i>Název</i>	Kapacita podpořených služeb
<i>Výchozí stav</i>	0
<i>Hodnota pro mid-term (r. 2018)</i>	20
<i>Cílový stav</i>	80
Indikátor výsledku	
<i>Číslo</i>	67010

Název	Využívání podpořených služeb
Výchozí stav	0
Hodnota pro mid-term (r. 2018)	15
Cílový stav	60
Rizika opatření	<p>Analýza rizik obecného charakteru, která se však týká i tohoto opatření, je uvedena v příloze této strategie. Následující rizika se týkají specificky uvedeného opatření podpořeného z OPZ:</p> <p>Riziko: Nedostatečný zájem rodičů o nabízené služby v důsledku jejich neochoty změnit stávající stav</p> <p>Významnost/pravděpodobnost: vysoká / střední</p> <p>Opatření na eliminaci: Řešení v rámci navrhovaných projektů se budou muset opírat o dobrou znalost cílové skupiny v daném místě a jejich potřeb - navrhovaná řešení by měla být předem konzultována se zástupci cílové skupiny, aby byly dobře nastaveny parametry služby, její umístění, časová dostupnost a kapacita (na základě mapování absorpční kapacity).</p> <p>Riziko: Právní rizika plynoucí z novosti navrhovaných řešení v regionu. Některá navrhovaná řešení v rámci uvedeného opatření mohou být v území (tj. pro cílovou skupinu a další zúčastněné subjekty) nová a mohou generovat nejasnosti, popř. spory právního rázu - např. povinnosti, práva a odpovědnosti provozovatele služeb a zázemí určených k hlídání dětí.</p> <p>Významnost/pravděpodobnost: střední / nízká</p> <p>Opatření na eliminaci: Předkladatelé projektu musejí mít vyjasněny právní aspekty předkládaných řešení vč. znalosti souvisejících rizik a nástrojů na jejich omezení.</p>
Provázanost na analytickou část SCLLD	<p>Hlavní závěry analytické části strategie jsou ve strategii shrnuty formou SWOT analýzy. Relevantní body pro řešené opatření jsou:</p> <p>S: Silné stránky (nutnost udržení a dalšího rozvoje): existující síť zdravotnickým, školských a sociálních zařízení; aktivní spolky v regionu</p> <p>W: Slabé stránky (nutnost eliminace): vysoká nezaměstnanost a nízká adaptabilita pracovní síly; nedostatečný počet nově vytvářených pracovních míst; dlouhodobé vylidňování venkovských obcí a trvalý úbytek obyvatelstva; špatná dopravní obslužnost malých obcí; vzhledem k demograficky podmíněnému úbytku dětí se snižuje počet základních a mateřských škol; nedostatečná kapacita kvalitních lidských zdrojů pro volnočasové aktivity</p> <p>O: Příležitosti (možnost využití): rozšíření mimoškolních vzdělávacích programů a další mimoškolní zájmové činnosti (např. komunitní školy); motivační podpora dobrovolných aktivit obyvatel k pořádání různých akcí pro volný čas; podpora rozvoje služeb umožňujících zapojení rodičů malých dětí na trhu práce (přizpůsobení provozu školek potřebám rodičů, podpora dostupnosti školek apod.)</p> <p>T: Hrozby (nutnost prevence a přizpůsobení): centralizace školství a dalších veřejných služeb do větších měst; nárůst sociálního vyloučení a z něj plynoucích negativních sociálně patologických jevů; nejasné ukotvení některých služeb v zákonech</p> <p><u>Doplňující skutečnosti z analytické části:</u></p> <ul style="list-style-type: none"> – vysoká nezaměstnanost a nízká adaptabilita pracovní síly,

	– dle průzkumu bylo požadováno pro zvýšení adaptability pracovní síly podpoření činností institucí zabývajících se péčí o děti a zajišťující rodičům možnost docházky do zaměstnání
--	---

Název opatření	20. Zakládání a rozšiřování činností sociálních podniků
Alokace	2 000,00 tis. Kč
Popis vazby opatření na specifický cíl 2.3.1 OPZ	2.3.1 OPZ - Zvýšit zapojení lokálních aktérů do řešení problémů nezaměstnanosti a sociálního začleňování ve venkovských oblastech Aktivita: Sociální podnikání
Specifický cíl SCLLD	1.1 – Nově vzniklá pracovní místa a zvýšení zaměstnanosti
Popis cíle opatření SCLLD	Cílem opatření je na území MAS podpořit vznik a rozvoj sociálních podniků, jakožto důležitých aktérů při řešení problému sociálního vyloučení na trhu práce, popř. dalších sociálních a environmentálních problémů.
Popis provázanosti navrhaných opatření včetně provázanosti na ostatní operační programy	Opatření je provázáno na cíle SCLLD v oblasti zvyšování zaměstnanosti na území MAS a to především ve vztahu k zaměstnanosti a zaměstnatelnosti znevýhodněných skupin na trhu práce. Dále je provázáno na cíle zaměřené na rozvoj místní ekonomiky z lokálních zdrojů a na podporu malého a středního podnikání. Pokud jde o projekty financované přes MAS z evropských strukturálních fondů, aktivity v rámci tohoto opatření mohou být provázány na podporu v rámci intervencí z Integrovaného regionálního operačního programu a to v oblasti Vznik nových a rozvoj existujících podnikatelských aktivit v oblasti sociálního podnikání. V rámci intervencí Programu rozvoje venkova může být toto opatření z OPZ navázáno na podporu zemědělských podniků, lesního hospodářství a především na podporu nezemědělských činností (malé a střední podnikání) - vždy v případě, kdy příjemce podpory deklaruje a splní podmínky pro sociální podnik. Opatření je dále navázáno na opatření 4. Investice do zázemí sociálních podniků, které v rámci IROP podporuje budování zázemí, vybavení a zázemí pro sociální podniky.
Prioritizace navrhaných opatření	Stanovení priorit realizace daného opatření vzhledem k jeho přínosu pro rozvoj území MAS a možnému navýšení finanční alokace v průběhu realizace SCLLD: a) opatření financovaná z alokované částky - dané opatření má v kontextu ostatních opatření financovaných z OPZ spíše nižší prioritu: bylo na něj vyhrazeno 15 % z celkové alokace z OPZ. b) opatření financovaná z alokované částky v případě navýšení alokace (při splnění podmínek) - případné navýšení alokace by pravděpodobně směřovalo do jiných opatření.
Časový harmonogram realizace opatření ve vazbě na finanční plán	Očekávané čerpání na opatření (podané žádosti o platbu do 31.10.): 2016: 0 tis. Kč 2017: 0 tis. Kč 2018: 600,00 tis. Kč 2019: 400,00 tis. Kč 2020: 400,00 tis. Kč 2021: 400,00 tis. Kč 2022: 200,00 tis. Kč 2023: 0 tis. Kč

Popis možných zaměření projektů realizovaných v rámci opatření	<p>A. Vznik a rozvoj (rozšíření kapacity podniku) nových podnikatelských aktivit v oblasti sociálního podnikání - integrační sociální podnik</p> <p>B. Vznik a rozvoj (rozšíření kapacity podniku) nových podnikatelských aktivit v oblasti sociálního podnikání - environmentální sociální podnik</p> <p>Z mapování potřeb území MAS Zubří země a jeho absorpční kapacity vidíme jako pravděpodobnou realizaci těchto projektů: založení a rozvoj činností sociálních podniků.</p>
Podporované cílové skupiny	<p>Aktivita A (viz výše "Popis možných zaměření")</p> <ul style="list-style-type: none"> - Osoby sociálně vyloučené nebo ohrožené sociálním vyloučením - Osoby dlouhodobě nezaměstnané (uchazeči o zaměstnání evidovaní na ÚP ČR déle než 1 rok) - Osoby opakovaně nezaměstnané (uchazeči o zaměstnání, jejichž doba evidence na ÚP ČR dosáhla v posledních 2 letech souborné délky 12 měsíců) - Osoby se zdravotním postižením (viz § 67 zákona č. 435/2004 Sb., o zaměstnanosti) - Osoby v nebo po výkonu trestu (osoby opouštějící výkon trestu odnětí svobody, a to do 12 měsíců po opuštění výkonu trestu) - Osoby opouštějící institucionální zařízení (zařízení pro výkon ústavní nebo ochranné výchovy, a to do 12 měsíců od opuštění zařízení) <p>Aktivita B (viz výše "Popis možných zaměření")</p> <p>Cílové skupiny budou upřesněny ve výzvě</p>
Typy příjemců podpory	<p>Typy příjemců mohou být ve výzvě specifikováni dle jednotlivých aktivit.:</p> <ul style="list-style-type: none"> - Poskytovatelé sociálních služeb registrovaní dle zákona č. 108/2006 Sb., o sociálních službách - Nestátní neziskové organizace - Obce dle zákona č. 128/2000 Sb., o obcích - Organizace zřizované obcemi působící v sociální oblasti - Dobrovolné svazky obcí - MAS - Vzdělávací a poradenské instituce - Školy a školská zařízení - Obchodní korporace (veřejná obchodní společnost, komanditní společnost, společnost s ručením omezeným, akciová společnost, evropská společnost, evropské hospodářské zájmové sdružení, družstva - družstvo, sociální družstvo, evropská družstevní společnost) - OSVČ - Sociální podniky (v případě sociálního podnikání nejsou oprávněnými žadateli NNO; je-li jedním ze zřizovatelů obec, její celkový vlastnický podíl v podniku musí být menší než 50%; je-li zřizovatelem více obcí, vlastnický podíl každé z těchto obcí musí být menší než 50 %)
Absorpční kapacita MAS ve vztahu k realizaci opatření	<p>Částka na projekty: 3 300 tis. Kč</p> <p>Počty projektů dle sektorů: 3 podnikatelé (i NNO pokud půjde)</p>
Vliv navrhovaných opatření na naplňování horizontálních témat OPZ	<p>Rovnost mezi muži a ženami - <u>pozitivní</u> - mezi klíčové role sociálního podniku patří pracovní integrace skupin znevýhodněných na trhu práce. Jednou z těchto skupin jsou ženy po mateřské a rodičovské dovolené, na které mohou být sociální podniky zaměřeny.</p> <p>Nediskriminace - <u>pozitivní</u>- klíčovým úkolem integračního sociálního podniku je prevence diskriminace na trhu práce zaměřená na znevýhodněné skupiny.</p> <p>Udržitelný rozvoj - <u>pozitivní</u> - jedním z předpokladů udržitelného rozvoje</p>

	regionu je inkluze širokého spektra ekonomicky aktivních osob do trhu práce, na což se právě integrační sociální podniky zaměřují.
Principy pro určení preferenčních kritérií <i>(Bude případně doplněno a upřesněno po vyhlášení konkrétní výzvy)</i>	1. Projekt přispívá k naplňování výše uvedeného „ Cíle opatření SCLLD “
	2. Preferovány projekty naplňující stanovené indikátory pro toto opatření.
	3. Projekt splňuje podmínky formálních náležitostí, obecná i specifická kritéria přijatelnosti vč. aspektů věcného hodnocení platné pro konkrétní výzvu MAS schválenou řídicím orgánem: <ul style="list-style-type: none"> · projekt je svým zaměřením v souladu s cíli, podporovanými aktivitami a dalšími podmínkami výzvy · žadatel splňuje definici oprávněného příjemce pro příslušný specifický cíl a výzvu · projekt respektuje minimální a maximální hranici celkových způsobilých výdajů stanovenou MAS pro toto opatření v rámci konkrétní výzvy a respektuje limity způsobilých výdajů, pokud jsou stanoveny · výsledky projektu jsou udržitelné · projekt nemá negativní vliv na žádnou z horizontálních priorit operačního programu (udržitelný rozvoj, rovné příležitosti a zákaz diskriminace, rovnost mužů a žen) · účelnost, potřebnost, hospodárnost a efektivnost realizace projektu jsou odůvodněné · proveditelnost projektu je odůvodněná · žádost o podporu je podána v předepsané formě, · projekt je v souladu s pravidly veřejné podpory · jsou doloženy všechny povinné přílohy a obsahově splňují náležitosti, požadované v dokumentaci k výzvě.
	4. Projekt naplňuje preferenční kritéria přijatelnosti stanovená MAS, která vycházejí ze SCLLD území . Tato kritéria mohou být stanovena a modifikována pro každou konkrétní výzvu; jde např. o: <ul style="list-style-type: none"> · Rozvoj mezisektorových i vnitro-sektorových partnerství v rámci projektu · Použití metod komunitně vedeného místního rozvoje při přípravě, realizaci či evaluaci projektu · Použití inovativních přístupů a technologií · Soulad s relevantními tematickými strategiemi a strategiemi nižších/vyšších územních celků · Aplikace integrovaných přístupů k realizaci projektu · Současné naplňování více cílů stanovených v SCLLD místní akční skupiny
Výše způsobilých výdajů	<i>Způsobilé výdaje na projekt budou stanoveny v dokumentech u výzvy vyhlášené v rámci OPZ</i>
Indikátor výstupů	
<i>Číslo</i>	62000
<i>Název</i>	Počet projektů, které zcela nebo zčásti provádějí sociální partneři nebo nevládní organizace
<i>Výchozí stav</i>	0
<i>Hodnota pro mid-term (r. 2018)</i>	0
<i>Cílový stav</i>	1
Indikátor výsledku	

Číslo	10211
Název	Počet sociálních podniků vzniklých díky podpoře
Výchozí stav	0
Hodnota pro mid-term (r. 2018)	0
Cílový stav	0
Indikátor výstupů	
Číslo	10212
Název	Počet podpořených již existujících sociálních podniků
Výchozí stav	0
Hodnota pro mid-term (r. 2018)	0
Cílový stav	1
Indikátor výsledku	
Číslo	62600
Název	Účastníci, kteří získali kvalifikaci po ukončení své účasti
Výchozí stav	0
Hodnota pro mid-term (r. 2018)	0
Cílový stav	8
Indikátor výsledku	
Číslo	67010
Název	Využívání podpořených služeb
Výchozí stav	0
Hodnota pro mid-term (r. 2018)	0
Cílový stav	8
Rizika opatření	<p>Analýza rizik obecného charakteru, která se však týká i tohoto opatření, je uvedena v příloze této strategie. Následující rizika se týkají specificky uvedeného opatření podpořeného z OPZ:</p> <p>Riziko: Faktické nenaplnění požadavků na sociální podnik ze strany příjemců podpory. Koncept sociálního podnikání může být pro mnoho příjemců nový a existuje riziko, že požadavky na zařazení mezi způsobilé sociální podniky budou někteří žadatelé plnit pouze formálně bez zavedení do praxe.</p> <p>Významnost/pravděpodobnost: střední / střední</p> <p>Opatření na eliminaci: Nároky na podporovatelný sociální podnik musejí být dobře formulovány již ve výzvě a to s důrazem na vysvětlení praktických důsledků pro běžný chod a řízení sociálního podniku. V tomto smyslu budou následně hodnoceny předložené žádosti a kontrolovány podpořené projekty. Součástí opatření může být pořádání semináře pro žadatele, kde zkušený provozovatel sociálního podniku praktické aspekty tohoto konceptu objasní.</p> <p>Riziko: Nedostatky v ekonomice a provozním řízení podpořených sociálních podniků. V případě funkčního a udržitelného sociálního podniku je obtížné zkombinovat "společenskou misi" s požadavkem na ekonomickou udržitelnost podniku. Toto riziko narůstá u doposud výhradně neziskově zaměřených žadatelů bez personálních kapacit s podnikatelskými zkušenostmi (typicky sociální firmy zakládáné neziskovými organizacemi a řízené jejich pracovníky).</p> <p>Významnost/pravděpodobnost: vysoká / vysoká</p>

	<p>Opatření na eliminaci: Součástí přípravy projektů by měly být aktivity a opatření, které zvýší pravděpodobnost provozní a ekonomické funkčnosti podpořených sociálních podniků (např. kurzy pro příjemce zaměřené na řízení podnikání, sdílení dobré praxe, finanční management, obchodní role atd.).</p>
<p>Provázanost na analytickou část SCLLD</p>	<p>Hlavní závěry analytické části strategie jsou ve strategii shrnuty formou SWOT analýzy. Relevantní body pro řešené opatření jsou:</p> <p>S: Silné stránky (nutnost udržení a dalšího rozvoje): existující zkušenosti se sociálním podnikáním na území MAS</p> <p>W: Slabé stránky (nutnost eliminace): vysoká nezaměstnanost a nízká adaptabilita pracovní síly; nedostatečný počet nově vytvářených pracovních míst; nadprůměrný podíl zemědělství a podprůměrný podíl služeb na místní ekonomice; špatná dostupnost investičního kapitálu pro podnikatele; nedostatečná podpora malého a středního podnikání jako vhodného zdroje pracovních míst; geografická poloha v zóně tzv. vnitřní periferie ČR</p> <p>O: Příležitosti (možnost využití): soustavné monitorování nevyužitých průmyslových a zemědělských objektů a areálů v regionu a jejich nabídnutí podnikatelské veřejnosti (využití brownfields); podpora sociálního podnikání jako udržitelného způsobu řešení sociálního vyloučení; potenciál pro tvorbu regionálních produktů a zvyšování přidané hodnoty zemědělské produkce; výrobky a produkty pocházející z kraje Vysočina se mohou ucházet o značku VYSOČINA – regionální produkt; maximální využití stávajících dotačních programů ČR a fondů EU v období 2014+; snížení administrativní náročnosti dotací</p> <p>T: Hrozby (nutnost prevence a přizpůsobení): celosvětová hospodářská krize; změny v legislativě; byrokracie; stále trvající špatná dostupnost kapitálu pro stabilizaci a další rozvoj podnikání; nárůst sociálního vyloučení a z něj plynoucích negativních sociálně patologických jevů; nedostatečné financování sociálních služeb (i ze strany státu)</p> <p><u>Doplňující skutečnosti z analytické části:</u></p> <ul style="list-style-type: none"> – vysoká nezaměstnanost a nízká podpora malého a středního podnikání jako vhodného zdroje pracovních míst, – nedostatečný počet nově vytvářených pracovních míst pro příslušníky skupin ohrožených vyloučením na trhu práce a nárůst sociálního vyloučení.

3.8.1.4. Operační program Životní prostředí

Operační program Životní prostředí vymezuje hlavní priority na podporu ochrany a zajištění kvalitního prostředí, podporu efektivního využívání zdrojů, eliminace negativních dopadů lidské činnosti na životní prostředí a zmírňování dopadů změny klimatu.

Operační program Životní prostředí je rozdělen celkem do pěti prioritních os:

- Priorita 1: Zlepšování kvality vod a snižování rizika povodní
- Priorita 2: Zlepšování kvality ovzduší v lidských sídlech
- Priorita 3: Odpady a materiálové toky, ekologické zátěže a rizika
- Priorita 4: Ochrana a péče o přírodu a krajinu
- Priorita 5: Energetické úspory.

CLLD bude v rámci OPŽP 2014–2020 využíván pouze v PO 4 v rámci:

- SC 4.2. Posílit biodiverzitu
- **SC 4.3. Posílit přirozené funkce krajiny**

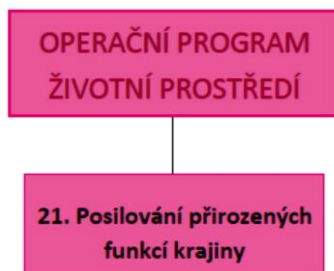
Místní akční skupina Zubří země se s výše uvedenými cíli ztotožňuje a bude je plnit a respektovat při realizaci svých budoucích aktivit.

Aktivita, které je prostřednictvím CLLD podporována, je na území MAS Zubří země **výsadba dřevin na nelesní půdě ve velkoplošných zvláště chráněných územích**.

Možnost naplňování SCLLD prostřednictvím podpory z Operačního programu Životní prostředí byla definována jedním opatřením, které podporuje výsadbu dřevin na území CHKO Žďárské vrchy. Při přípravě tohoto Programového rámce, byla diskutována reálnost uplatnění a zájmu o realizaci zejména se zemědělci a obcemi. Potřeby a zájem o využití v území MAS Zubří země byl zjištěn, i když ne v plně alokované výši, a proto bylo toto opatření zařazeno do Programového rámce.

Realizace tohoto programového rámce je **plánována až od roku 2019**.

Pro podporu aktivity v tomto specifickém cíli bylo vytvořeno opatření, které vymezuje oblast podpory pro konečné žadatele. V rámci Operačního programu Životní prostředí bylo vytvořeno jedno opatření, které je zpracováno níže v tabulce. Zároveň také schéma níže, názorně ukazuje strukturu programového rámce.



Obr. 80 Jednotlivá opatření definovaná pro Programový rámec OPŽP
Zdroj: vlastní zpracování

Celková alokace na SC 4.3 5 000 000,- Kč

Název opatření	21. Posilování přirozených funkcí krajiny
Alokace	5 000,00 tis. Kč
Vazba na specifický cíl OPŽP	4.3. Posílit přirozené funkce krajiny
Vazba na SCLLD	1.6. – Chráněné životní prostředí a osvěta o něm
Vymezení opatření	
Stručný popis opatření	<p>Výsadba dřevin v extravilánu obcí na nelesní půdě orné půdě v územích CHKO se schválenými plány péče (liniové a skupinové výsadby dřevin - stromořadí, větrolamy, břehové porosty, remízy - založení nebo obnova krajinného prvku).</p> <p>Jedná se o plošně rozsáhlá opatření s potřebou komplexního přístupu v uceleném území, složitá na řešení vlastnických vztahů a vyžadující koordinaci zastřešujícího subjektu s místní znalostí. V rámci těchto opatření bude nejlépe využít potenciál MAS, znalost místního prostředí, zapojení jednotlivých aktérů na místní úrovni, koordinace MAS při návaznosti opatření na území více MAS, komunikace a spolupráce MAS s místními orgány ochrany přírody již na úrovni zpracování SCLLD, což zajistí efektivní zlepšení místních podmínek v souladu s cíli a potřebami ochrany přírody v oblasti biodiverzity.</p>
Cíle a základní podmínky podpory	<p>Primárním cílem je nová výsadba, která zajistí snížení rozlohy souvislých bloků orné půdy. Dosadba do již existující aleje nebo sadu je však též umožněna.</p> <p>Výsadba ovocných stromů je možná pokud je v souladu s ÚPD a podmínkami daného CHKO (plán péče, bližší ochranné podmínky). Jednou z povinných příloh žádosti je vyjádření orgánu ochrany přírody, což je na území CHKO právě AOPK ČR. Výsadba na orné půdě dle LPIS nebo v KN je TTP - je realizace výsadeb též možná.</p> <p>Oplocení, jako ochrana dřeviny proti zvěři, je možné financovat a to v rámci tzv. povýsadbové a rozvojové péče a to po dobu 3 let od ukončení realizace dané výsadby, v rámci této péče lze hradit zejména výchovný řez, kontrola a odstranění kotvících a ochranných prvků, zálivku, hnojení, kypření, odplevelování, ochranu proti chorobám a škůdcům, ochranu před vlivem mrazu, doplňování mulče apod. Nutné terénní úpravy pro výsadbu dřevin jsou též způsobitelným výdajem.</p> <p>V případě výsadeb je dostačující souhlas vlastníka pozemku s realizací, pokud žadatel není vlastníkem pozemku, souhlas však musí být uveden i pro následnou udržitelnost projektu a to po dobu 10 - ti let od ukončení akce. S ohledem na</p>

	<p>to, že příjemce podpory má povinnost udržovat realizované opatření (konkrétně výsadbu) po dobu 10 let, musí s tím vlastníkem pozemku též počítat a umožnit příjemci podpory přístup na pozemky za účelem provádění aktivit spojených s péčí o výsadbu.</p> <p>Z mapování potřeb území MAS Zubří země a jeho absorpční kapacity vidíme jako pravděpodobnou realizaci těchto projektů: liniové a skupinové výsadby dřevin, založení nebo obnova krajinného prvku</p>
<p>Příjemci dotace</p>	<ul style="list-style-type: none"> - kraje - obce - dobrovolné svazky obcí - organizační složky státu (s výjimkou pozemkových úřadů a AOPK ČR) - státní podniky - státní organizace - veřejné výzkumné instituce, - veřejnoprávní instituce, - příspěvkové organizace - vysoké školy, školy a školská zařízení - nestátní neziskové organizace (obecně prospěšné společnosti, nadace, nadační fondy, ústavy, spolky) - církve a náboženské společnosti a jejich svazy - podnikatelské subjekty - obchodní společnosti a družstva - fyzické osoby podnikající
<p>Výše způsobilých výdajů</p>	<p>min. 20.000 Kč</p> <p>Max. 5.000.000 Kč</p>
<p>Principy pro určení preferenčních kritérií (Bude případně doplněno a upřesněno po vyhlášení konkrétní výzvy)</p>	<ol style="list-style-type: none"> 1. Projekt přispívá k naplňování výše uvedeného „Cíle SCLLD“ 2. Preferovány projekty naplňující stanovené indikátory pro toto opatření. 3. Projekt splňuje podmínky formálních náležitostí, obecná i specifická kritéria přijatelnosti vč. aspektů věcného hodnocení platné pro konkrétní výzvu MAS schválenou řídicím orgánem: <ul style="list-style-type: none"> · projekt je svým zaměřením v souladu s cíli, podporovanými aktivitami a dalšími podmínkami výzvy · žadatel splňuje definici oprávněného příjemce pro příslušný specifický cíl a výzvu · projekt respektuje minimální a maximální hranici celkových způsobilých výdajů stanovenou MAS pro toto opatření v rámci konkrétní výzvy a respektuje limity způsobilých výdajů, pokud jsou stanoveny · výsledky projektu jsou udržitelné · projekt nemá negativní vliv na žádnou z horizontálních priorit operačního programu (udržitelný rozvoj, rovné příležitosti a zákaz diskriminace, rovnost mužů a žen) · účelnost, potřebnost, hospodárnost a efektivnost realizace projektu jsou odůvodněné · proveditelnost projektu je odůvodněná · žádost o podporu je podána v předepsané formě, · projekt je v souladu s pravidly veřejné podpory · jsou doloženy všechny povinné přílohy a obsahově splňují náležitosti, požadované v dokumentaci k výzvě.

	<p>4. Projekt naplňuje preferenční kritéria přijatelnosti stanovená MAS, která vycházejí ze SCLLD území. Tato kritéria mohou být stanovena a modifikována pro každou konkrétní výzvu; jde např. o:</p> <ul style="list-style-type: none"> · Rozvoj mezisektorových i vnitro-sektorových partnerství v rámci projektu · Použití metod komunitně vedeného místního rozvoje při přípravě, realizaci či evaluaci projektu · Použití inovativních přístupů a technologií · Soulad s relevantními tematickými strategiemi a strategiemi nižších/vyšších územních celků · Aplikace integrovaných přístupů k realizaci projektu · Současné naplňování více cílů stanovených v SCLLD místní akční skupiny
Indikátor výstupu	
<i>Číslo</i>	46500
<i>Název</i>	Plocha stanovišť, které jsou podporovány s cílem zlepšit jejich stav zachování [ha]
<i>Výchozí stav</i>	0
<i>Hodnota pro mid-term (r. 2018)</i>	-
<i>Cílový stav</i>	46
Indikátor výsledku	
<i>Číslo</i>	45415
<i>Název</i>	Počet lokalit, kde byly posíleny ekosystémové funkce krajiny [lokalita]
<i>Výchozí stav</i>	0
<i>Hodnota pro mid-term (r. 2018)</i>	-
<i>Cílový stav</i>	2
Provázanost na analytickou část SCLLD	<p>Hlavní závěry analytické části strategie jsou ve strategii shrnuty formou SWOT analýzy. Relevantní body pro řešené opatření jsou:</p> <p>S: Silné stránky (nutnost udržení a dalšího rozvoje): zdravá, nedotčená a zajímavá krajina → zachovalé životní prostředí; Žďárské vrchy – velká zásobárna podzemních vod; velká část území má statut velkoplošného chráněného území (přírodní park, CHKO); velké množství chráněných stromů a alejí</p> <p>W: Slabé stránky (nutnost eliminace): nedostatek zdrojů na stabilizační investice v krajině</p> <p>O: Příležitosti (možnost využití): investice do zvyšování ekologické stability krajiny</p> <p>T: Hrozby (nutnost prevence a přizpůsobení): změna klimatických podmínek a živelné pohromy, eroze půdy; zdivočení, zaplevelení krajiny zastavením její kultivace</p> <p><u>Doplňující skutečnosti z analytické části:</u></p> <ul style="list-style-type: none"> – území s vysokou kvalitou přírodního prostředí i znaky krajinného rázu, – více jak polovina území spadá do kategorie zvláště chráněných území a je zákonem chráněna, – orná a lesní půda pokrývají dohromady přes 70 % území → podléhá erozi, tu lze účinně eliminovat posilováním přirozených funkcí krajiny

3.8.2. Struktura programových rámců a ostatních opatření SCLLD

Tato kapitola představuje grafické znázornění **struktury programových rámců SCLLD** včetně schématického znázornění **vazeb na opatření mimo programové rámce**.

	PR IROP	PR PRV	PR OPZ	PR OPŽP	
Opatření SCLLD MAS Zubří země mimo programové rámce		Opatření programových rámců MAS Zubří země			
1.1.1. Investice do zázemí sociálních podniků	→			4. Investice do zázemí sociálních podniků	
1.1.2. Zakládání a rozšiřování činností sociálních podniků	→			20. Zakládání a rozšiřování činností sociálních podniků	
1.1.3. Podpora prorodinných opatření	→			19. Podpora prorodinných opatření	
1.2.1. Modernizace nezemědělského podnikání	→			12. Modernizace nezemědělského podnikání	
1.2.2. Veřejná podpora podnikání					
1.3.1. Modernizace zemědělského podnikání	→			7. Modernizace zemědělského podnikání	
1.3.2. Modernizace zpracování zemědělských produktů	→			8. Modernizace zpracování zemědělských produktů	
1.3.3. Opravy a budování sítě polních cest	→			10. Opravy a budování sítě polních cest	
1.4.1. Investice do sítě lesních cest	→			9. Investice do sítě lesních cest	
1.4.2. Zvyšování konkurenceschopnosti lesního hospodářství a navazujících oborů	→			15. Zvyšování konkurenceschopnosti lesního hospodářství a navazujících oborů	
1.4.3. Posilování ekologické stability lesů	→			13. Posilování ekologické stability lesů	
1.4.4. Podpora neproduktivních funkcí lesů	→			14. Podpora neproduktivních funkcí lesů	
1.5.1. Podpora ekologické stability	→			11. Podpora ekologické stability	
1.6.1. Posilování přirozených funkcí krajiny	→			21. Posilování přirozených funkcí krajiny	
1.6.2. Vzdělávání v oblasti lesnictví, zemědělství a životního prostředí					
1.7.1. Podpora udržitelného hospodaření s odpady					
2.1.1. Investice do veřejných prostranství					
2.2.1. Modernizace silniční a železniční sítě					
2.2.2. Podpora bezpečnosti a komfortu nemotorové a hromadné dopravy	→			1. Podpora bezpečnosti a komfortu nemotorové a hromadné dopravy	
2.3.1. Investice vedoucí k optimální veřejné dopravní obslužnosti					
2.4.1. Investice do rozšiřování a modernizace technické infrastruktury					
2.5.1. Investice do energetických úspor a uživatelského standardu budov					
2.6.1. Vytváření podmínek pro rozvoj bydlení v regionu					
2.7.1. Opatření zaměřená na prevenci kriminality					
2.7.2. Zlepšování schopnosti reakce na mimořádné události	→			2. Zlepšování schopnosti reakce na mimořádné události	
2.8.1. Investice do kvality územního a rozvojového plánování	→			6. Investice do kvality územního a rozvojového plánování	
2.8.2. Podpora aktivit komunitně vedeného místního rozvoje	→			16. Podpora aktivit komunitně vedeného místního rozvoje	
3.1.1. Podpora zaměstnanosti a zaměstnatelnosti	→			17. Podpora zaměstnanosti a zaměstnatelnosti	
3.2.1. Podpora infrastruktury pro sociální služby	→			3. Podpora infrastruktury pro sociální služby	
3.2.2. Podpora aktivit v rámci sociálních služeb a sociálního začleňování	→			18. Podpora aktivit v rámci sociálních služeb a sociálního začleňování	
3.3.1. Investice do kapacit a modernizace vybavení škol všech stupňů	→			5. Investice do kapacit a modernizace vybavení škol všech stupňů	

3.3.2. Investice do lidských zdrojů ve školství
3.4.1. Podpora volnočasových aktivit občanů vč. akcí pro veřejnost
3.5.1. Investice do infrastruktury pro volný čas
3.6.1. Investice do zdravotnických zařízení a dostupnosti lékařské péče
3.7.1. Podpora dostupnosti a kvality základních služeb v regionu
4.1.1. Podpora marketingu regionu a spolupráce klíčových subjektů
4.2.1. Podpora veřejné hmotné infrastruktury pro cestovní ruch
4.3.1. Investice do ochrany hmotného i nehmotného kulturního dědictví

3.8.3. Integrovaný přístup napříč programovými rámci

Důležitým prvkem jednotlivých operačních programů a jejich specifických cílů, ze kterých vychází jednotlivá opatření SCLLD, je jejich **vzájemná provázanost**. V procesu tvorby této strategie bylo na všechny OP nahlíženo jako na **komplexní celek**. Pro představu o integraci cílů jednotlivých opatření byla vybrána ta opatření, kde bylo identifikováno nejvíce průmětů s těmi ostatními.

Tab. 40 Příklady integrovaného přístupu

Operační program	IROP	PRV	PRV	OPZ
Specifický cíl / fiche operačního programu	1.2 Zvýšení podílu udržitelných forem dopravy	10. Neproduktivní investice v lesích	4. Lesnická infrastruktura	3. Sladřování rodinného a profesního života
Opatření SCLLD	2.2.2. Podpora bezpečnosti a komfortu nemotorové a hromadné dopravy	1.4.4. Podpora neprodukčních funkcí lesů	1.4.1. Investice do sítě lesních cest	1.1.3. Podpora prorodinných opatření
Integrovaný přístup	<p>Cíle IROP na podporu udržitelných forem dopravy integrují více cílů IS MAS.</p> <p>1) Podpora nemotorových forem dopravy, jako je například budování cyklostezek, zvýší atraktivitu regionu, což bude znamenat přínos pro rozvoj podnikání v oblasti cestovního ruchu (například ubytování, což je vhodná aktivita například pro rodiče s malými dětmi i pro mladší seniory).</p> <p>2) Efekt zatráktivnění obce může navíc pomoci propojení s OP PRV zaměřené na neproduktivní investice v lesích a na rozvoj lesnické infrastruktury, kdy souběžně s cyklostezkou či v návaznosti na ni vzniknou v lesích další atraktivní cesty a místa pro návštěvníky regionu.</p> <p>3) Investice do udržitelných forem dopravy může mít pozitivní dopad také na lepší dostupnost pracovních příležitostí v regionu, což bude mít pozitivní dopad opět především na rodiny s dětmi. Projekty z oblasti dopravy mohou být spolufinancovány ze zdrojů OPZ určených na sladřování rodinného a profesního života.</p> <p>4) Vedlejším efektem vybudování nového chodníku může být propojení centra města s jeho periferií, což může mít pozitivní vliv na sociální začleňování. Je známo, že prostorové vyloučení je jeden z faktorů sociálního vyloučení - opatření na propojení sociálně vyloučených lokalit s nevyloučenými částmi obce umožní lepší dostupnost služeb, usnadní docházku do školy i do zaměstnání. Je zde tedy zřejmá další vazba na dostupnost služeb pro sociální začleňování.</p>			

Operační program	IROP	IROP	OPZ	OPZ
Specifický cíl / fiche operačního programu	2.1 Zvýšení kvality a dostupnosti služeb vedoucí k sociální inkluzi	2.4 Zvýšení kvality a dostupnost infrastruktury pro vzdělávání a celoživotní učení	2. Sociální služby a sociální začleňování	1. Podpora zaměstnanosti
Opatření SCLLD	3.2.1. Podpora infrastruktury pro sociální služby	3.3.1. Investice do kapacit a modernizace vybavení škol všech stupňů	3.2.2. Podpora aktivit v rámci sociálních služeb a sociálního začleňování	1.1.2. Zakládání a rozšiřování činností sociálních podniků
Integrovaný přístup	Výše uvedená opatření směřují ke zvyšování kvality veřejných služeb a jejich zázemí, vč. služeb sociálních, cíle zaměřené na prevenci sociálního vyloučení a opatření vedoucí k podpoře zaměstnanosti. Příkladem projektu, který integruje všechny cíle, je komunitní centrum, kde bude probíhat pracovní poradenství, mentoring, kurzy dalšího vzdělávání společně se službami péče o předškolní děti a zařízení pro zájmové vzdělávání dětí. Díky popsanému propojení výše uvedených opatření lze na realizaci takového projektu zajistit vícezdrojové financování, které pokryje investiční náklady spojené s vybudováním takového místa, osobní náklady a náklady na měkké aktivity.			

Operační program	PRV	IROP	OPZ	OPZ
Specifický cíl / fiche operačního programu	7. Podpora investic na založení nebo rozvoj nezemědělských činností	2.2 Vznik nových a rozvoj existujících podnikatelských aktivit v oblasti sociálního podnikání	4. Sociální podnikání	1. Podpora zaměstnanosti
Opatření SCLLD	1.2.1. Modernizace nezemědělského podnikání	1.1.1. Investice do zázemí sociálních podniků	1.1.2. Zakládání a rozšiřování činností sociálních podniků	3.1.1. Podpora zaměstnanosti a zaměstnatelnosti
Integrovaný přístup	Příkladem projektu, který integruje cíle výše zmíněných opatření je založení či modernizace minipivovaru, který bude fungovat jako sociální podnik. Proces vybudování technického zázemí pokryjí intervence z PRV i z IROP. Údržba památky a provoz pivovaru, prodej piva a další přidružené aktivity mohou být financovány z OPZ			

Operační program	PRV	PRV	IROP	OPZ
Specifický cíl / fiche operačního programu	2. Investice do zemědělských podniků	3. Zpracování a uvádění na trh zemědělských produktů	2.2 Vznik nových a rozvoj existujících podnikatelských aktivit v oblasti sociálního podnikání	4. Sociální podnikání
Opatření SCLLD	1.3.1. Modernizace zemědělského podnikání	1.3.2. Modernizace zpracování zemědělských produktů	1.1.1. Investice do zázemí sociálních podniků	1.1.2. Zakládání a rozšiřování činností sociálních podniků
Integrovaný přístup	Cílem tohoto opatření je podpořit know-how malých a středních podniků z oblasti zemědělství a lesnictví. Tato podpora může přispět k navýšení pracovních míst ve zmiňovaných odvětvích. Kromě toho může také pomoci s přechodem na sociální podnikání, zemědělské podniky na venkově jsou často významnými zaměstnavateli osob se sníženým pracovním uplatněním. Toto opatření tak může být navázáno též na prostředky z OPZ i IROP určených na rozvoj podnikatelských aktivit v oblasti sociálního podnikání- vždy v případě, kdy příjemce podpory deklaruje a splní podmínky sociálního podniku.			

Operační program	IROP	PRV	OPZ	OPZ
Specifický cíl / fiche operačního programu	2.1 Zvýšení kvality a dostupnosti služeb vedoucí k sociální inkluzi	7. Podpora investic na založení nebo rozvoj nezemědělských činností	1. Podpora zaměstnanosti	4. Sociální podnikání
Opatření SCLLD	3.2.1. Podpora infrastruktury pro sociální služby	1.2.1. Modernizace nezemědělského podnikání	3.1.1. Podpora zaměstnanosti a zaměstnatelnosti	1.6.1. Posilování přirozených funkcí krajiny
Integrovaný přístup	Tam, kde chybí, nebo nejsou dostatečně kvalitní služby vedoucí k sociální inkluzi, by mohlo pomoci zajištění těchto služeb podnikatelsky. Předmětem nově založeného podniku by bylo například být vybudování a provozování domu s pečovatelskou službou nebo služeb pro seniory v domácnosti. Celý podnik by mohl fungovat jako sociální, část financování by bylo v tom případě možné zajistit skrze prostředky z OPZ na podporu sociálního podnikání a vzhledem k navýšení počtu pracovních míst, které by v případě takových služeb bylo ve venkovském regionu významné, pak i z OPZ Podpora zaměstnanosti.			

Operační program	OPZ	IROP	OPZ
Specifický cíl / fiche operačního programu	3. Sladování rodinného a profesního života	2.4 Zvýšení kvality a dostupnost infrastruktury pro vzdělávání a celoživotní učení	1. Podpora zaměstnanosti
Opatření SCLLD	1.1.3. Podpora prarodinných opatření	3.3.1. Investice do kapacit a modernizace vybavení škol všech stupňů	3.1.1. Podpora zaměstnanosti a zaměstnatelnosti
Integrovaný přístup	Cílem opatření je vytvořit dostatek možností a kapacit pro hlídání dětí a péče o ně a to za účelem snazšího pracovního zapojení jejich rodičů na trh práce. Opatření je provázáno cíli SCLLD zaměřenými na zvyšování zaměstnanosti v regionu a dále s cíli, které se týkají zlepšování kvality a kapacit vzdělávací soustavy a její infrastruktury na území MAS. Příkladem projektů může být zakládání alternativních škol fungujících v režimu dětských skupin (montessori, lesní školky.), jeslí, komunitních škol pro děti v režimu domácího vzdělávání. Taková opatření umožní návrt rodičům na trh práce i tam, kde jsou státní školky plné nebo dostatečně kvalitní. Kromě toho přinesou práci dalším osobám v regionu, často také matkám na RD, absolventům či absolventkám pedagogických škol, mladším osobám v důchodovém věku.		

Operační program	IROP	OPZ	PRV
Specifický cíl / fiche operačního programu	2.2 Vznik nových a rozvoj existujících podnikatelských aktivit v oblasti sociálního podnikání	4. Sociální podnikání	7. Podpora investic na založení nebo rozvoj nezemědělských činností
Opatření SCLLD	1.1.1. Investice do zázemí sociálních podniků	1.1.2. Zakládání a rozšiřování činností sociálních podniků	1.2.1. Modernizace nezemědělského podnikání
Integrovaný přístup	Cílem opatření je na území MAS podpořit vznik a rozvoj sociálních podniků, jakožto důležitých aktérů při řešení problému sociálního vyloučení na trhu práce, popř. dalších sociálních a environmentálních problémů. Opatření je provázáno na cíle zaměřené na rozvoj místní ekonomiky z lokálních zdrojů a na podporu malého a středního podnikání. Pokud jde pro projekty financované přes MAS z ESF, aktivity v rámci tohoto opatření mohou být provázány na podporu z OPZ a to v oblasti sociálního podnikání. Z PRV může být toto opatření navázáno na podporu nezemědělských činností (malé a střední podnikání) - vždy v případě, kdy příjemce podpory deklaruje a splní podmínky pro sociální podniky		

Operační program	IROP	PRV	OPŽP
Specifický cíl / fiche operačního programu	1.3 Zvýšení připravenosti k řešení a řízení rizik a katastrof	8. Zavádění preventivních protipovodňových opatření v lesích	4.3. Posílit přirozené funkce krajiny
Opatření SCLLD	2.7.2. Zlepšování schopnosti reakce na mimořádné události	1.4.3. Posilování ekologické stability lesů	1.6.1. Posilování přirozených funkcí krajiny
Integrovaný přístup	Společný cíl jmenovaných opatření spadajících do různých operačních programů je reakce na změny klimatu a předcházení negativním důsledkům těchto změn. Lze realizovat projekt, který má přesah napříč operačními programy a proto je možné zajistit též vícezdrojové financování napříč operačními programy.		

Operační program	PRV	PRV
Specifický cíl / fiche operačního programu	4. Lesnická infrastruktura	11. Investice do lesnických technologií a zpracování lesnických produktů, jejich mobilizace a uvádění na trh
Opatření SCLLD	1.4.1. Investice do sítě lesních cest	1.4.2. Zvyšování konkurenceschopnosti lesního hospodářství a navazujících oborů
Integrovaný přístup	Výše zmíněné fiche integrují nutné podmínky pro rozvoj lesnických podniků v regionech. Lesnická infrastruktura zahrnuje například obnovu a výstavbu lesních cest, modernizace pak investici do vybavení na zpracování lesnických produktů. Stranou nesmí zůstat aktivity vedoucí k uvedení produktů na trh.	

3.9. Vazba na horizontální témata

V rámci strategie jsou sledovány průřezová, horizontální témata, která jsou opatřeními strategie v různých tématech posuzována a strategie na ně má ve všech případech pozitivní či neutrální vliv, dopad. Podrobněji jsou horizontální témata, jež určila Evropská komise a Program rozvoje venkova rozepsány v následující tabulce.

Horizontální témata	Vliv strategie na horizontální témata
Zmírňování změn klimatu a přizpůsobování se této změně	Všechna opatření a Fiche jsou neutrální k zmírňování změn klimatu.
Inovace	Pozitivní vliv bude mít naplňování opatření/Fichí 5. <i>Investice do kapacit a modernizace vybavení škol všech stupňů</i> , 11. <i>Modernizace nezemědělského podnikání</i> , 7. <i>Modernizace zemědělského podnikání</i> , 8. <i>Modernizace zpracování zemědělských produktů</i> . Ostatní opatření/Fiche a jejich naplňování budou mít neutrální vliv.
Životní prostředí	Na ŽP budou pozitivně působit především naplňování opatření/Fichí 1. <i>Podpora bezpečnosti a komfortu nemotorové a hromadné dopravy</i> , 11. <i>Modernizace nezemědělského podnikání</i> , 7. <i>Modernizace zemědělského podnikání</i> , 8. <i>Modernizace zpracování zemědělských produktů</i> , 10. <i>Podpora ekologické stability</i> , 12. <i>Posilování ekologické stability lesů</i> , 13. <i>Podpora neprodukčních funkcí lesů</i> , 14. <i>Zvyšování konkurenceschopnosti lesního hospodářství a navazujících oborů</i> , 20. <i>Posilování přirozených funkcí krajiny</i> . Ostatní opatření/Fiche budou mít neutrální vliv na ŽP.
Udržitelný rozvoj	Téměř veškerá opatření mají pozitivní vliv na udržitelný rozvoj. 1. <i>Podpora bezpečnosti a komfortu nemotorové a hromadné dopravy</i> se zaměřuje na cyklodopravu, či terminály s přestupem na hromadnou dopravu a také na bezpečnost. V rámci 5. <i>Investice do kapacit a modernizace vybavení škol všech stupňů</i> budou přizpůsobeny prostory pro rozvoj vzdělávání, v rámci 3. <i>Podpora infrastruktury pro sociální služby</i> , 4. <i>Investic do zázemí sociálních podniků a 19. Zakládání a rozšiřování činností sociálních podniků</i> bude podpora zázemí a znevýhodněných a pracovních míst což přispívá k trvalé udržitelnosti, v rámci územního rozvoje budou podporováno pořizování dokumentů, které přispějí k udržitelnému rozvoji. V rámci Fiche 11. <i>Modernizace nezemědělského podnikání</i> , 7. <i>Modernizace zemědělského podnikání</i> , 8. <i>Modernizace zpracování zemědělských produktů a 14. Zvyšování konkurenceschopnosti lesního hospodářství a navazujících oborů</i> podporují rozvoj a nové technologie, které jsou vhodnější, než původní a tím také přispějí k udržitelnému rozvoji. 13. <i>Podpora neprodukčních funkcí lesů a 15. Podpora aktivit komunitně vedeného místního rozvoje</i> mají spíše neutrální vliv na udržitelný rozvoj. Opatření 16. <i>Podpora zaměstnanosti a zaměstnatelnosti</i> , jež podporuje vzdělávání a zaměstnávání a také 18. <i>Podpora prorodinných</i>

	opatření, které podporují rychlý návrat rodičů do pracovního procesu, mají pozitivní vliv na udržitelný rozvoj.
Podpora rovnosti mezi muži a ženami	Rovnosti mužů a žen jsou nakloněny především Opatření 17. Podpora aktivit v rámci sociálních služeb a sociálního začleňování, 19. Zakládání a rozšiřování činností sociálních podniků, 16. Podpora zaměstnanosti a zaměstnatelnosti a 18. Podpora prarodinných opatření, kde nebudou zvýhodněni muži, tedy půjde o rovný přístup. Ostatní opatření mají neutrální vliv na rovnost mezi muži a ženami.
Podpora rovných příležitostí a nediskriminace	Všechna opatření a Fiche mají neutrální a pozitivní vliv na toto horizontální téma. Opatření a Fiche s pozitivním dopadem jsou 5. Investice do kapacit a modernizace vybavení škol všech stupňů díky lepší dostupnosti kvalitního vzdělávání, 3. Podpora infrastruktury pro sociální služby, 17. Podpora aktivit v rámci sociálních služeb a sociálního začleňování, 4. Investice do zázemí sociálních podniků, 16. Podpora zaměstnanosti a zaměstnatelnosti díky lepší dostupnosti sociálních služeb a zaměstnání pro znevýhodněné skupiny. Také opatření 18. Podpora prarodinných opatření zvyšuje dostupnost předškolních a mimoškolních aktivit a tím zvyšuje rovné příležitosti.

4. Implementační část

Implementační část integrované strategie rozvoje území integruje priority a požadavky subjektů z předmětného území vůči dotačním programům a je tvořena jednotlivými programovými rámci. Rozpracovává strategie rozvoje na kratší období, obsahuje odsouhlasené projekty, které naplňují cíle SCLLD a určuje zdroje na jejich realizaci (finanční, lidské, technické a další). Při plánování je přitom potřeba brát v úvahu kromě absorpční schopnosti také vlastní možnosti financování v území.

Tato část je aktualizována nejméně jedenkrát ročně na základě vyhodnocení průběhu a výsledků akcí a změn vnitřních či vnějších faktorů.

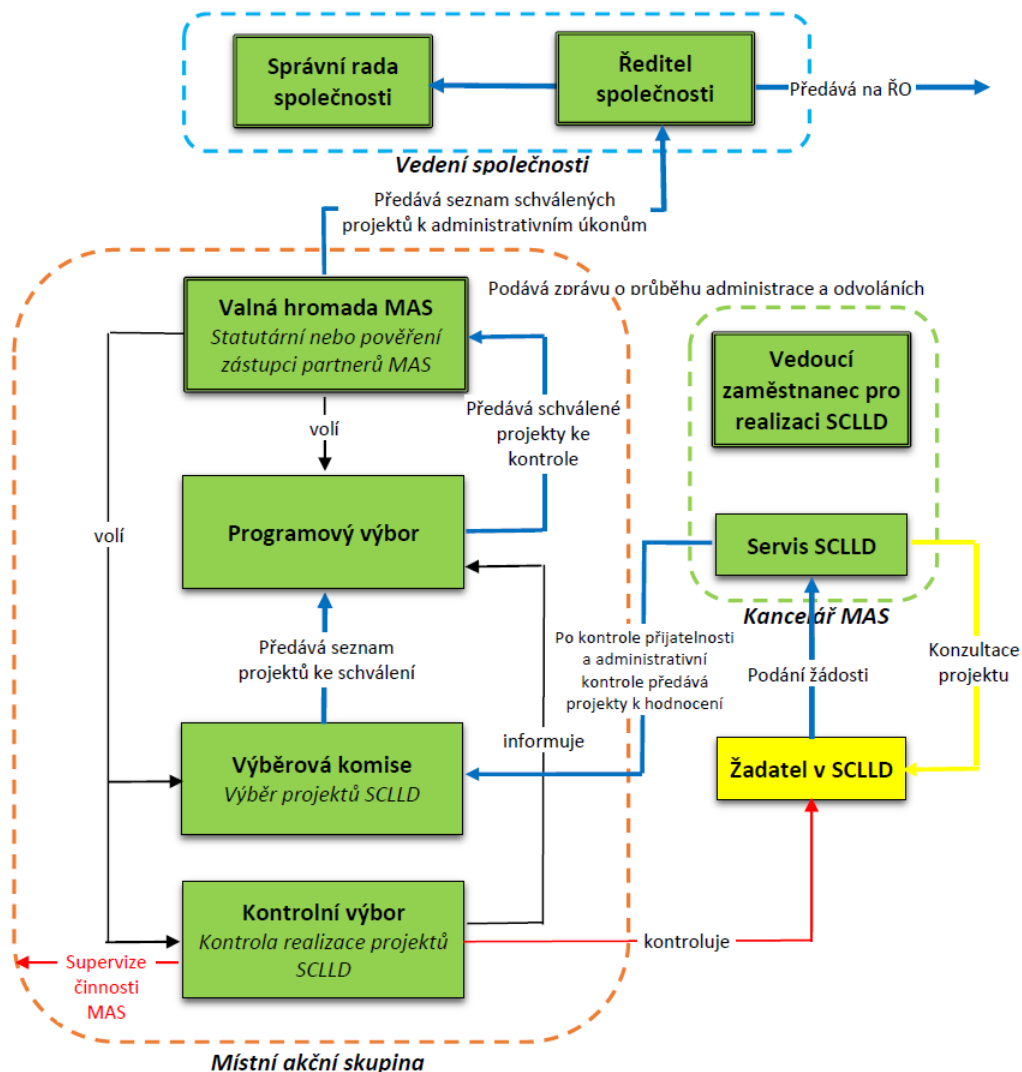
Základní koncepce

Implementaci strategie lze hodnotit ze čtyř aspektů:

- Určí se hierarchie a odpovědnosti jednotlivých členů týmu a partnerů strategie
- Stanovení administrativních postupů
- Vytvoření systému implementace a monitoringu
- Vytvoření evaluačních postupů

4.1. Popis řízení a realizační struktury

Organizační struktura je dána základními standardy práce MAS, ze kterých implementační část SCLLD vychází a ve které jsou popsány činnosti povinných orgánů MAS, jejich úkoly, povinnosti a odpovědnosti a dále postupy, hodnocení, výběrů, schvalování projektů na MAS.



Obr. 81 Organizační schéma procesu řízení a kontrolních mechanismů MAS

4.1.1. Orgány MAS figurující v řídicím procesu

Nositel strategie: MAS Zubří země

MAS Zubří země tvoří partneři, tedy právnické a fyzické osoby soukromého i veřejného sektoru, kteří zastupují veřejné a soukromé místní socioekonomické zájmy, kteří mají na území MAS Zubří země své sídlo nebo zde působí.

Valná hromada

- Valná hromada je nejvyšším orgánem Místní akční skupiny.
- Schvaluje Strategii komunitně vedeného místního rozvoje.
- Nese zodpovědnost za distribuci veřejných prostředků a provádění SCLLD v území působnosti MAS.
- Zřizuje Programový výbor, Výběrovou komisi, Kontrolní výbor a volí jejich členy.

- Určuje počet členů povinných orgánů, jejich působnosti a pravomoci, způsob jejich volby a odvolávání a způsob jednání a dobu jejich mandátu.
- Určuje počet členů povinných orgánů, jejich působnosti a pravomoci, způsob jejich volby a odvolávání a způsob jednání a dobu jejich mandátu.
- Ukládá úkoly Programovému výboru.
- Schvaluje výroční zprávu o činnosti a hospodaření MAS.
- Rozhoduje o fúzi nebo zrušení MAS.
- Stanoví zájmové skupiny MAS.

Programový výbor

- Programový výbor je rozhodovacím orgánem MAS.
- Schvaluje projekty k realizaci a stanovuje konečnou výši alokace na základě rozhodnutí výběrové komise, schvaluje způsob hodnocení a výběru projektů, zejména výběrová kritéria pro výběr projektů, schvaluje rozpočet MAS.
- Připravuje strategii CLLD území MAS Zubří země a její aktualizace.
- Navrhuje změny statutu týkající se Místní akční skupiny a jejích orgánů.
- Rozhoduje o přijetí nebo vyloučení partnera MAS.
- Schvaluje znění jednotlivých opatření vedoucích k naplňování strategie rozvoje.
- Navrhuje výběrová kritéria pro výběr projektů.
- Schvaluje výzvy k podávání žádostí.
- Schvaluje uzavření a ukončení pracovněprávního vztahu s vedoucím zaměstnancem pro realizaci SCLLD.
- Vybírá projekty k realizaci a stanovuje výši alokace na základě návrhu Výběrové komise.

Kontrolní výbor

- Je kontrolním orgánem Místní akční skupiny.
- Kontroluje administrativní úkony Místní akční skupiny.
- Je odvolacím orgánem v oblasti aktivit Místní akční skupiny.
- Dohlíží na to, že MAS vyvíjí činnost v souladu se zákony, platnými pravidly, standardy MAS a SCLLD.

- Na základě zprávy vedoucího zaměstnance pro realizaci SCLLD dozoruje celý proces administrace výběru projektů v dotačních programech respektující principy metody Leader, reaguje na případné stížnosti členů Místní akční skupiny jako odvolací orgán.
- Projednává výroční zprávu o činnosti a hospodaření MAS.
- Nahlíží do účetních knih a jiných dokladů organizace týkající se činnosti MAS a kontroluje tam obsažené údaje.
- Svolává mimořádné jednání Valné hromady a Programového výboru, jestliže to vyžadují zájmy MAS.
- Kontroluje metodiku způsobu výběru projektů MAS a její dodržování, včetně vyřizování odvolání žadatelů proti výběru MAS.
- Zodpovídá za monitoring a hodnocení SCLLD (zpracovává a předkládá ke schválení rozhodovacímu orgánu indikátorový a evaluační plán SCLLD). Pro účely monitoringu projektů v souladu s plánem monitoringu může jmenovat monitorovací pracovní skupinu.

Výběrová komise

- VK provádí předvýběr projektů podle výběrových kritérií a pravidel hodnocení, stanovených PV, a sestavuje seznam projektů v pořadí podle bodové hodnoty. Pořadí projektů navrhuje podle přínosu k naplnění záměrů a cílů CLLD.

Pracovní skupiny MAS působí v rámci MAS a jsou zřizovány vždy pro aktuální problémy k řešení v regionu. PS se mění dle potřeb témat k řešení: Obce a NNO, Podnikatelé, ŽP a Sociální oblast.

Mezi úkoly PS náleží:

- návrhy příslušných částí do strategie, řešení témat v kompetenci PS, řešení problému v území, řešení akcí v daném tématu PS.

Jmenné seznamy členů jednotlivých orgánů MAS jsou v příloze 14 SCLLD.

4.1.2. Realizační struktura MAS

Kancelář MAS poskytuje administrativní, správní a finanční servis Místní akční skupině, Valné hromadě, Programovému výboru, Monitorovací komisi, Výběrové komisi a Pracovním skupinám. Kancelář MAS je řízena vedoucím zaměstnancem pro realizaci SCLLD. Kancelář MAS zabezpečuje komplexní evidenci projektů MAS (průběh výběru projektů, registraci projektů, administrativní kontrolu a kontrolu přijatelnosti apod.) a výsledky jejich hodnocení a schvalování.

Vedoucí zaměstnanec pro realizaci SCLLD

Má na starosti realizaci SCLLD, tak aby byla co nejvíce naplněna v daném časovém harmonogramu. Vedoucí zaměstnanec SCLLD koordinuje činnosti k naplnění SCLLD s partnery a subjekty v regionu, deleguje jednotlivé úkoly na zaměstnance apod.

Kompetence a zodpovědnosti v rámci realizace SCLLD na území v letech 2014–2020:

- supervize administrativní, finanční a správní činnosti MAS;
- podpora spolupráce partnerů;
- iniciování nových forem spolupráce, příprava projektů;
- monitorování realizace jednotlivých integrovaných projektů;
- průběžné monitorování realizace strategie CLLD;
- monitoring realizace kroků vedoucích k naplnění ročních závazků Programových rámců;
- reportovací povinnost nositele CLLD;
- evaluace SCLLD a projektů;
- komunikace s českými i zahraničními partnery a příprava záměrů projektů spolupráce;
- monitoring projektových záměrů;
- řízení projektů a dohled nad zpracování závěrečných zpráv k projektům;
- propagace SCLLD v regionu;
- poskytuje jednorázový i kontinuální poradenský servis předkladatelům projektů;
- deleguje činnosti na další zaměstnance MAS.

Zajištění servisu MAS:

- vede seznam partnerů MAS, jejich zástupců a všech jejích orgánů;
- organizuje činnost MAS;
- svolává Programový výbor v případě nečinnosti předsedy výboru nebo nečinnosti Programového výboru delší než jeden rok;
- může se účastnit jednání Výběrové komise;
- podává zprávy Kontrolnímu výboru;
- svolává Kontrolní výbor v případě nečinnosti předsedy výboru nebo nečinnosti Kontrolního výboru delší než jeden rok;
- řídí a organizuje činnost monitorovací pracovní skupiny.

Manažer MAS/administrativní pracovník

Má přidělený program či programy, u kterých je zodpovědný za jejich realizaci a pravidelně informuje Vedoucího pracovníka CLLD a Programový výbor. V rámci organizační struktury je manažer/administrativní pracovník podřízen přímo vedoucímu zaměstnanci pro realizaci SCLLD.

- konzultace za svěřenou agendu,
- kompletní zpracování podkladů pro vyhlášení výzvy, příjem žádostí, kompletní kontrola a administrace, včetně následných kontrol a konzultací. Dále také zajistí archivaci a evidenci všech potřebných dokumentů,
- administrativa fungování kanceláře MAS,
- komunitní plánování, školení, semináře ve svěřené oblasti a kompletně za MAS,
- příprava, realizace, administrace projektů MAS (projekty spolupráce, klíčové projekty apod.)
- podpora spolupráce partnerů, iniciování nových forem spolupráce, příprava projektů;
- monitoring projektových záměrů a jejich evidence;
- monitoring územně plánovacích dokumentací obcí regionu a jejich provázání;
- propojování projektových záměrů do společných projektů;
- příprava projektových záměrů a projektů k žádostem o dotace;
- řízení projektů, archivace a zpracování závěrečných zpráv k projektům;

- zprostředkuje informace o možnostech získávání finančních prostředků z fondů EU a ČR; obcím, NNO, podnikatelským subjektům, veřejnosti a dalším cílovým skupinám;
- zprostředkuje informace o realizaci projektu a o nabídce vzdělávání a dalších aktivit; vznikajících v souvislosti s projektem obcím, NNO, podnikatelským subjektům, veřejnosti a dalším cílovým skupinám;
- poskytuje jednorázový i kontinuální poradenský servis předkladatelům projektů.
- vedení aktuálního seznamu partnerů MAS a členů orgánů, vč. Aktuálního adresáře kontaktních osob, vedení seznamu zájmových a pracovních skupin
- příprava podkladů pro vypracovávání zpráv a hlášení o průběhu realizace SCLLD,
- spolupráce při realizaci monitoringu a evaluace SCLLD dle postupů daných ŘO a vnitřními směrnicemi,
- podpůrná činnost vedoucímu pracovníkovi CLLD,
- práce s účetními doklady pro oddělenou účetní evidenci organizační složky MAS,
- poskytování potřebné pomoci a informací žadatelům,
- elektronická evidence projektů na příslušném softwaru,
- zpracovávání podkladů pro jednání a zápisy z jednání výběrové komise a programového výboru,
- korespondence a komunikace s žadatelem ohledně schválení/neschválení projektů k financování, doplnění žádostí a odstranění nedostatků,
- kontrola realizace integrovaných projektů dle pokynů ŘO a vnitřních směrnic,
- komunikace s partnery, členy orgánů a ostatními místními aktéry spojená s implementací SCLLD,
- aktualizace internetových stránek MAS,
- tvorba pozvánek na jednání orgánů, pomoc při organizaci workshopů a setkání,
- aktivní další profesní vzdělávání, účast na setkáních apod.,
- zajišťuje úkoly delegované PV nebo vedoucím pracovníkem pro CLLD,
- spolupracuje s kolegy v kanceláři MAS.

Počítá se postupně se dvěma manažery MAS (pravděpodobně IROP+OPŽP a PRV+OPZ). Tyto pozice budou postupně obsazovány s narůstajícím objemem práce.

Manažer animace škol

- animace škol,
- podpora s tvorbou programových rámců,
- konzultace s vedoucími pracovníky škol a pedagogickými pracovníky,
- konzultace agendy vyplývající z animace škol,
- administrativa fungování kanceláře MAS ve svěřené oblasti,
- komunitní plánování, školení, semináře v rámci animace škol,
- pomoc s přípravou projektů škol,
- podpora spolupráce partnerů, iniciování nových forem spolupráce, příprava projektů,
- monitoring projektových záměrů, šablon škol a jejich evidence,
- vedení aktuálního seznamu školských zařízení včetně kontaktů,
- příprava podkladů pro vypracovávání zpráv a hlášení o průběhu realizace SCLLD,
- spolupráce při realizaci monitoringu a evaluace SCLLD dle postupů daných ŘO a vnitřními směrnicemi,
- podpůrná činnost vedoucímu pracovníkovi CLLD,
- práce s účetními doklady pro oddělenou účetní evidenci organizační složky MAS,
- zpracovávání podkladů pro jednání a zápisy z jednání,
- korespondence a komunikace se školami,
- tvorba pozvánek na jednání, organizace jednání, workshopů a setkání,
- vzdělávání v oblasti školství,
- zajišťuje úkoly delegované PV nebo vedoucím pracovníkem pro CLLD,
- spolupracuje s kolegy v kanceláři MAS.

4.2. Administrativní postupy MAS

MAS Zubří země musí v rámci implementace a realizace CLLD dodržovat povinnosti plynoucí z Metodiky standardizace MAS, MPIN, příslušného OP a také vlastních postupů a směrnic.

Realizace CLLD probíhá v následujících krocích:

- Animace a informování
- Vyhlašování výzev
- Příjem žádostí a jejich kontrola
- Výběr projektů
- Postup projektů na jednotlivá pracoviště OP
- Monitorování
- Kontrola
- Evaluace

MAS provádí základní administrativní kontrolu obsahu povinných částí žádosti o podporu projektu (kontrola formálních náležitostí a přijatelnosti).

MAS hodnotí projekty co do souladu s vyhlášenou výzvou MAS podle preferenčních kritérií schválených ŘO zároveň s příslušnou výzvou MAS a případně dalších kritérií stanovených ŘO na výzvě ŘO. Ke každé výzvě MAS bude navázána jedna sada preferenčních kritérií. Případná kritéria ŘO budou součástí této sady kritérií. MAS provádí věcné hodnocení předložených žádostí podle preferenčních kritérií. Na základě bodového hodnocení

MAS stanoví pořadí projektů podle přínosu těchto operací k plnění záměrů a cílů strategií za každý specifický cíl SCLLD zvlášť.

MAS provede výběr projektů - výše jejich podpory nesmí překročit maximální procentuální výši podpory projektu stanovenou v programu, výši podpory projektu může snížit na úrovni výzvy.

MAS postoupí vybrané projekty ŘO (respektive platební agentuře SZIF v případě PRV, CRR) k závěrečnému ověření jejich způsobilosti před schválením.

ŘO (resp. SZIF, CRR) provádí kontrolu způsobilosti projektů a ověření administrativní kontroly. ŘO (resp. SZIF, CRR) schválí způsobilé projekty, v pořadí a ve výši podpory schválené MAS k realizaci (ŘO může schválenou výši podpory snížit, pokud o to požádá žadatel, nebo nebudou požadované výdaje způsobilé v plné výši). Není dotčena pravomoc ŘO provést kontrolu procesních postupů MAS. V případě, že ŘO v průběhu hodnocení projektu sezná, že projekt je v zjevném nesouladu s příslušným OP nebo se schválenou integrovanou strategií, ŘO vyvolá jednání s nositelem integrované strategie (dohadovací řízení), jehož výsledkem může být případná úprava projektu a následné schválení nebo vyřazení projektu.

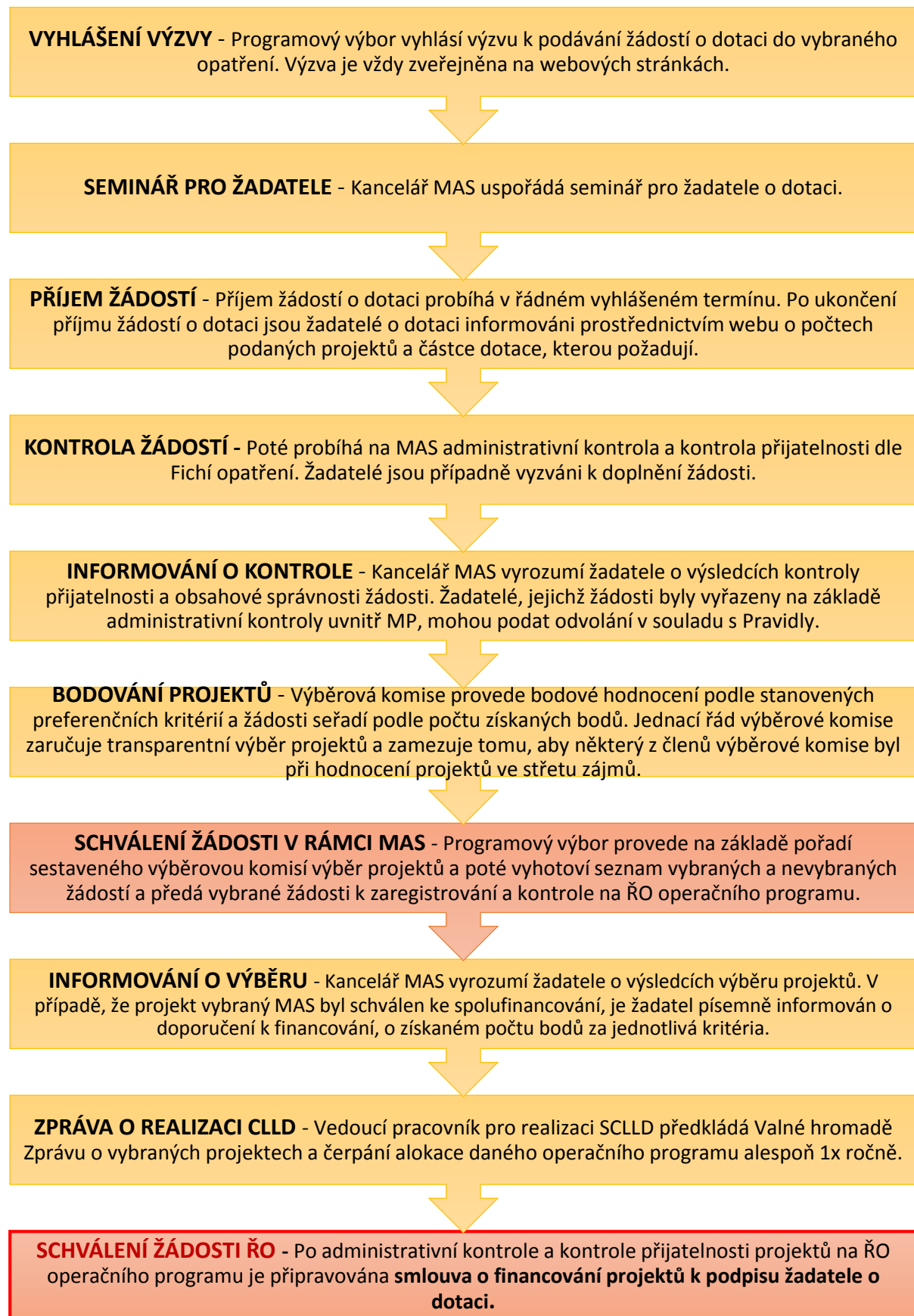
Je vydán právní akt o poskytnutí/převodu podpory ze strany ŘO (resp. SZIF, CRR) nebo oprávněného zprostředkujícího subjektu.

Následně kancelář MAS provádí poradenství, monitorování, kontrolu a evaluaci realizovaných projektů.

Kancelář MAS vede evidenci o projektech a provádí příslušnou archivaci.

Tab. 41 Časové limity implementace

Vyhlášení výzvy	Termín uzávěrky výzvy	Admin. kontrola a kontrola přijatelnosti	Doplnění žádosti žadatelem	Odeslání výsledku kontroly kontrolou žadatelům	Podání odvolání na MAS	Projednání žádosti o přezkoumání MAS žadatelem	Seznam projektů k hodnocení
	Min. 21 dnů	Max. 14 dnů	Max. 7 dnů	Max. 7 dnů	Max. 7 dnů	Max. 7 dnů	

PŘEHLEDNÉ SCHÉMA PODÁVÁNÍ A VÝBĚRU PROJEKTŮ V OBDOBÍ 2014 -2020


Obr. 82: Schéma podávání a výběru projektů konečných žadatelů

4.2.1. Vyhlášení výzev MAS

- Řídící orgány (dále jen „ŘO“) nebo jejich zprostředkující subjekty vyhlásí výzvu na předkládání projektů v rámci SCLLD.
- Členové programového výboru vytvoří ve spolupráci se zaměstnanci MAS návrh výzvy pro jednání programového výboru na schválení výzvy. Programový výbor vypisuje výzvy v souladu s pravidly jednotlivých operačních programů a Metodickým pokynem pro integrované nástroje.
- Programový výbor na svém zasedání rozhodne o Opatřeních/Fichích CLLD, které budou vyhlášeny, a o výši finanční alokace na výzvu s rozdělením na jednotlivá Opatření/Fiche CLLD.
- Schválení výzvy a časového harmonogramu Programovým výborem.
- Kancelář MAS sestaví text výzvy, kterou se odešle na ŘO ke schválení spolu s časovým harmonogramem výzvy.
- MAS připraví výzvu MAS na příjem projektů v rámci své SCLLD a vloží ji do ISKP14+ (resp. IS SZIF v případě PRV) ke schválení ŘO, který schvaluje všechny údaje výzvy MAS podstatné pro transparentní průběh výzvy MAS. V rámci výzvy MAS je vymezena alokace na jednotlivá Opatření CLLD vyhlášené výzvy MAS, přesný popis způsobu výběru projektů. Součástí výzvy jsou i preferenční kritéria výběru stanovená s důrazem na soulad projektu s SCLLD a s principy pro určení preferenčních kritérií MAS uvedenými ve schválené SCLLD a s důrazem na soulad s daným OP a dle jím definovaných kritérií.
- MAS výzvu vyhláší prostřednictvím ISKP14+ systému MS2014+. Okamžikem vyhlášení výzvy MAS se rozumí její zveřejnění na internetových stránkách MAS.
- Po schválení výzvy ŘO a dle časového harmonogramu dojde ke zveřejnění výzvy. Zveřejnění výzvy MAS a Fichí platné pro tuto výzvu na internetových stránkách MAS – www.zubrizeme.cz, a to minimálně od data vyhlášení výzvy až po poslední den příjmu projektů. Dále je výzva zveřejněna v tisku – noviny Bystřicko, Novoměstsko, Nedvědicke atd. a rozesláním e-mailem partnerům MAS Zubří země, obcím.
- Výzva se vyhláší v souladu s Pravidly v dostatečném předstihu před ukončením příjmu žádostí v kanceláři. **Výzva obsahuje údaje** v souladu s pravidly příslušného operačního programu, minimálně však: identifikaci MAS včetně kontaktních údajů

(internetové stránky, telefon, e-mail, jméno a kontaktní údaje pracovníka poskytujícího informace) a název operačního programu, datum vyhlášení výzvy, územní vymezení, časové rozmezí a místo příjmu Žádostí o dotaci, termín konání seminářů pro žadatele, přehled vyhlášených Fichí včetně částky alokované pro jednotlivé Fiche, časový harmonogram vyhlášené výzvy.

- Zároveň se zveřejněním je aktualizován web o přílohy výzvy, žádost a doporučenou tvorbu příloh žádosti.
- V souladu s rozhodnutím Programového výboru, s Pravidly i v souladu se Strategií CLLD Vedoucí zaměstnanec pro realizaci SCLLD připraví Výzvu MAS k příjmu projektů a časový harmonogram.

Propagace výzvy

- Informace o vyhlášené výzvě budou v území sděleny prostřednictvím internetových stránek MAS, členských obcí, případně i dalších členů/partnerů. Dále bude využito propagace formou uveřejnění ve Zpravodajích obcí, místním a regionálním tisku, propagace na setkáních veřejnosti s MAS, sdělením informací prostřednictvím pracovních skupin a využitím dalších medií (sociálních sítí) např. facebooku.

4.2.2. Příjem a kontrola žádostí

Seminář pro žadatele

- Termín bude stanoven ve Výzvě.
- Kancelář MAS seznámí žadatele s procesem příjmu Žádostí včetně upozornění s ohledem na zkušenosti z předcházejících výzev.
- Žadatel obdrží aktuální podklady pro zpracování Žádosti včetně příloh.
- V rámci semináře je žadatelům odpovídáno na dotazy vztahující se k příjmu žádostí i k realizaci projektu.

Příjem žádostí

- Žadatel podává Žádost o dotaci elektronicky prostřednictvím informačního systému MS 2014+ v souladu s pravidly. Žádost musí být opatřena elektronickým podpisem oprávněné osoby.
- MAS zveřejňuje na svých internetových stránkách seznam přijatých žádostí, a to v rozsahu daném pravidly operačního programu.

- Příjem žádostí a ukončení příjmu žádostí je dle časového harmonogramu.

Administrativní kontrola a kontrola přijatelnosti

- Vedoucí zaměstnanec pro realizaci SCLLD a manažer programového rámce po ukončení příjmů žádostí v dané výzvě provedou administrativní kontrolu (tj. kontrolou obsahové správnosti) a kontrolu přijatelnosti projektu dle podmínek příslušné Fiche.
- První hodnocení žádosti je provedeno z hlediska administrativní úplnosti žádosti, platnosti všech potvrzení, dat na ověřených kopiích a na výpisech a výstupech z rejstříků tak, aby splňovaly požadavky.
- Po administrativní kontrole v případě neúplnosti žádosti vyzve kancelář MAS konečného žadatele k doplnění žádosti do termínu stanoveného kanceláří MAS dle harmonogramu uvedeného ve výzvě.
- V případě nedoplnění podkladů ve stanoveném termínu ukončí MAS administraci z důvodu nesplnění podmínek administrativní kontroly. Na celý proces kontroly projektů dohlíží Kontrolní výbor.
- Po ukončení administrativní kontroly je provedena kontrola přijatelnosti s ohledem na obsah a pravidla dané Fiche CLLD.

Informování žadatele

- Po provedení administrativní kontroly a po provedení kontroly přijatelnosti je MAS povinna informovat písemně konečného žadatele o výsledku kontroly. Informování žadatelů o výsledku kontroly a odvolání proti výsledku kontroly probíhá v souladu s Pravidly a Statutem společnosti
- Dopis o výsledku administrativní kontroly a kontroly přijatelnosti je podepsán vedoucím zaměstnancem pro realizaci SCLLD.
- Doklad je zaslán doporučeně, datovou schránkou nebo předán osobně proti podpisu konečného žadatele a zároveň odeslán elektronickou poštou.
- Všechny úplné žádosti, které splňují kritéria přijatelnosti, jsou postoupeny k hodnocení Výběrovou komisí.
- Seznam podaných, vybraných a schválených žádostí je zveřejňován na webových stránkách MAS.

Odvolání na výsledek administrativní kontroly

- Žadatel má možnost podat odvolání na výsledek administrativní kontroly (žádost o přezkoumání činnosti MAS) do lhůty dle harmonogramu uvedeného ve výzvě na Kontrolní výbor MAS.
- Na základě této žádosti je svoláno jednání, u kterého je přítomen žadatel, který podal žádost, Kontrolní výbor, vedoucí zaměstnance pro realizaci SCLLD a předseda Programového výboru MAS.
- V případě, že nedojde při tomto jednání ke shodě, má žadatel právo podat žádost o přezkoumání postupu MAS na ŘO nebo zprostředkující subjekt.
- Pokud tak učiní, má žadatel povinnost o tomto kroku informovat MAS.
- Odvolání žadatel podává v souladu s Pravidly OP.

4.2.3. Výběr projektů

Bodování projektů výběrovou komisí

- Výběrová komise boduje projekty, které byly předloženy v rámci vyhlášené výzvy.
- Při veřejných obhajobách projektů mají členové výběrové komise právo na doplňující a zpřesňující otázky týkající se jednotlivých projektů.
- Výběrová komise sestaví pořadí projektů v rámci každého vyhlášené Fiche CLLD.
- Doporučí / nedoporučí projekty k financování v rámci SCLLD na základě bodového hodnocení projektů a v závislosti na finanční alokaci pro danou výzvu.

Schválení v rámci MAS

- Každý člen Programového výboru dostane elektronickou formou před jednáním výboru k dispozici bodové hodnocení jednotlivých projektů a tabulky s řazením projektů v jednotlivých Fichích CLLD.
- Při jednání Programového výboru přednese předseda Výběrové komise zprávu z bodování projektů se specifikací nejasností, problému či nedostatků.
- Programový výbor schválí seznam doporučených a nedoporučených projektů a náhradníků určených k zaregistrování a kontrole na ŘO nebo zprostředkující subjekt.
- Kontrolní výbor kontroluje celý proces administrace výběru projektů, reaguje na případné stížnosti členů MAS jako odvolací orgán a schvaluje celkový proces výběru včetně vybraných projektů.

- Kontrolní výbor kontroluje metodiku způsobu výběru projektů MAS a její dodržování, včetně vyřizování odvolání žadatelů proti výběru MAS.
- Toto rozhodnutí podepisuje předseda Programového výboru a statutární zástupce – ředitel společnosti.
- Vybrané projekty jsou doporučeny ke spolufinancování. Kompletní seznam schválených i neschválených Žádostí s vyznačenými náhradníky předá MAS spolu se žádostmi k zaregistrování a kontrole ŘO nebo zprostředkujícímu subjektu.

Informování o výběru

- V případě, že projekt nebyl vybrán ke spolufinancování z důvodu nedostatku disponibilních finančních prostředků či vyřazení z výběru, sdělí tuto skutečnost MAS písemně žadateli po konečném výběru projektů ze strany MAS.
- V případě, že projekt vybraný MAS byl schválen ke spolufinancování, je žadatel písemně informován o doporučení k financování, o získaném počtu bodů za jednotlivá kritéria a o závazcích spojených s udělenými body.
- Žadatel je písemně informován o registraci projektu.
- Po registraci projektů bude vyvěšen na webové stránky seznam doporučených projektů s vyznačením náhradníků.
- V regionálních zpravodajích a zpravodaji MAS budou zveřejněny výsledky výběru projektů.

4.2.4. Poradenství žadatelům

a) Konzultace žadatelům v průběhu vyhlášení výzvy

- V průběhu doby vyhlášení výzvy budou určení manažeři MAS poskytovat konzultace k výkladu Pravidel k náležitostem žádostí, k nastaveným podmínkám výzvy apod., žadatelům, kteří se na kancelář MAS obrátí v určených konzultačních hodinách, případně v dohodnutých termínech.
- MAS provede školení potenciálních žadatelů k Výzvě, kde budou podány informace o výzvě, pravidlech a podmínkách vyhlášeného opatření (fichí).

b) Poradenství žadatelů v průběhu realizace projektu

- Určení manažeri MAS provádějí po celou dobu realizace konzultace a poradenství pro žadatele k realizovaným projektům a to formou individuálních, ale i skupinových konzultací, organizování seminářů. Žadatelé jsou upozorněni na povinnost konzultovat s manažery MAS všechny změny projektů. MAS (určení manažeri se ke změnám projektů vyjadřují).
- V průběhu realizace projektu navštíví alespoň 1x místo realizace pověřený členové KV spolu s manažerem MAS, pořídí se fotodokumentace rozpracovaného projektu a na místě realizace se ověří dodržování podmínek programu a opatření. O návštěvě KV bude vyhotoven zápis, který bude v 1 originále předán žadateli a v kanceláři MAS archivován. V případě zjištění problémů bude se žadatelem sepsán protokol s opatřeními k nápravě. Pokud žadatel vytkané nedostatky nenapraví, vystaví kancelář MAS upozornění pro žadatele s vysvětlením rizik, která z nerespektování doporučení hrozí.

c) Podpora žadatelů při zpracování vyúčtování projektu

- Určení manažeri poskytují poradenství a konzultace žadatelům i při zpracování vyúčtování dotace v potřebném rozsahu. Žadatel je povinen před odevzdáním žádosti o vyúčtování dotace tuto žádost s manažerem MAS žádost konzultovat a nechat odsouhlasit.

d) Podpora žadatelům v době udržitelnosti

- V době udržitelnosti projektů konečných žadatelů poskytuje kancelář MAS žadatelům poradenství, zejména v souvislosti se změnami projektů v době udržitelnosti.

4.3. Popis animačních aktivit

4.3.1. Komunikace v území

Veškeré komunikační aktivity jsou založeny na znalosti místní situace a na partnerském přístupu. MAS používá následující komunikační aktivity na základě nastavení procesů výměny informací mezi zúčastněnými stranami, usnadnění výměny informací mezi místními aktéry a koordinace aktivity místních aktérů směřujících k naplňování SCLLD: propagace SCLLD, informování o SCLLD a podpora potenciálních příjemců v rozvíjení projektových záměrů a přípravě žádostí směřujících k naplňování SCLLD, společné akce společenské, kulturní, ekologické apod. MAS aktivně informuje místní aktéry pomocí webových stránek www.zubrizeme.cz, či sociálních sítí (Facebook, Skype). MAS také bude aktéry a další partnery v území informovat o novinkách a výzvách či o finančních možnostech dotační politiky apod. osobně či emailem. Veškeré informace budou dostupné na webových stránkách MAS, kde budou zveřejňovány pozvánky, zápisy, seznamy a další dokumenty pro volný přístup informací.

Dále bude v území probíhat osobní komunikace ze strany zaměstnanců kanceláře MAS, konzultace, semináře, workshopy, poradenství a konference, společné akce. Dále také setkávání různých platform se zaměřením na NNO sektor, sociálních partnerů, obcí, ekologických partnerů apod.

MAS také využívá různé platformy pro získávání informací a zkušeností (NS MAS, CRRV, konference Venkov, LeaderFest, RSK, různá školení konference, pracovní skupiny apod.)

Spolupráce s aktéry na území Zubří země znamená nejen informační servis pro partnery a získávání poznatků od partnerů, ale také komunikaci s dalšími subjekty, které nejsou partnery MAS. Jedná se o úzkou spolupráci s mikroregiony na území MAS, dalšími MAS na území Kraje Vysočina a dalšími MAS nejen v ČR, ale i v zahraničí. Dalšími významnými aktéry, s nimiž i nadále předpokládáme různou míru spolupráce, jsou školy, další vzdělávací instituce a neziskové organizace, orgány státní správy, Úřady práce, Kraj Vysočina, Město Bystřice nad Pernštejnem, Město Nové Město na Moravě a další organizace a podniky působící v regionu. MAS se bude snažit o společnou vzájemnou propagaci služeb a možností vyžití v regionu. MAS bude také prostřednictvím Regionální stálie konference informovat řídicí orgány o postupu implementace SCLLD a tím spojených výstupech a výsledcích.

4.3.2. Animace SCLLD

- nastavení procesů výměny informací mezi zúčastněnými stranami,
- propagace SCLLD (webové stránky, zpravodaj MAS): informování žadatelů o výzvách a jejich podmínkách, způsobu výběru projektů a uveřejňování výsledků výběru projektů atd.,
- neformální propagace SCLLD (den otevřených dveří, kulturní akce pro veřejnost – den s MAS atd.),
- propagace výsledků SCLLD a příkladů dobré praxe (letáky, brožury, bannery): informování veřejnosti o činnosti MAS, naplňování výsledků SCLLD a propagace příkladů dobré praxe na veletrzích a konferencích,
- koordinace aktivit místních aktérů směřujících k naplňování SCLLD a podpora žadatelů/příjemců v rozvíjení projektových záměrů: osvojování příkladů dobré praxe, výměna zkušeností s dalšími subjekty z územní působnosti MAS prostřednictvím např. workshopů, besed, konferencí a dalších aktivit souvisejících s realizací SCLLD,
- informování o SCLLD a podpora potenciálních příjemců v rozvíjení projektových záměrů a přípravě žádostí, směřujících k naplňování SCLLD (konzultace žádostí, semináře pro žadatele a k vyhlášeným výzvám MAS),
- informování o činnosti MAS, hospodaření, realizaci SCLLD – stav administrace žádostí včetně schválených projektů za uplynulý rok (výroční zpráva MAS).

4.3.3. Animace školských zařízení v OP VVV

- metodická pomoc ZŠ a MŠ s výběrem vhodných šablon,
- školení pro žadatele a příjemce ZŠ a MŠ,
- konzultační činnost při realizaci projektu, např. zadávání veřejných zakázek, povinné publicity,
- metodická pomoc ZŠ a MŠ při zpracování zpráv o realizaci a udržitelnosti projektu, zadávání dat do monitorovacího systému, zajištění správnosti předávaných výstupů,
- metodická pomoc s vypořádáním připomínek ke zprávám o realizaci a udržitelnosti projektu,
- metodická pomoc při kontrole na místě, při ukončování realizace projektu a při přípravě závěrečné zprávy o realizaci projektu.

4.4. Popis spolupráce mezi MAS na národní a mezinárodní úrovni

4.4.1. Dosud realizované projekty národní spolupráce MAS Zubří země

1. Znáám křišťálovou studánku....

Podstatou projektu spolupráce bylo zmonitorování, nafocení, zaměření a pasportizace studánek na území Bystřicka, Novoměstska, Nedvědice a Moravskobudějovicka, přičemž došlo k opravě či obnově 41 vytipovaných studánek, které byly také nalezeny ve spolupráci s veřejností v rámci akce „Najdi studánku“.

Díky realizaci projektu vznikla **databáze studánek**, která je na webu www.znamstudanku.cz

U každé studánky budou také umístěny informační tabulky s QR kódy, které prostřednictvím mobilního telefonu propojí návštěvníka s webovou stránkou studánky, kde si bude moci přečíst informace i o kvalitě vody. V okolí každé studánky byly také uschovány kešky, díky kterým se zájemci budou moci zapojit od června 2015 do geocachingové hry „Hledej Vodomila“.

V rámci projektu jsme navázali spolupráci s Vodárenskou akciovou společností a.s., která pro nás udělala analýzy vzorků vody ze studánek, dalšími partnery jsou Správa CHKO Žďárské vrchy, Lesy ČR s.p., LSO, s.r.o., město Bystřice n. P. a vybrané ZŠ (*Bystřice n. P., Dolní Rožínka, Nedvědice, Prosetín, Rozsochy, Štěpánov n. S., Unčín, Vír, Nové Město n. M., Jimramov, Věcov, Strážek atd.*), které jsou patroni obnovených studánek.

Přidanou hodnotou projektu byla snaha vzbudit zájem dětí a obyvatel o ochranu přírody a zvýšit environmentální povědomí s důrazem na ochranu vodních zdrojů. Téma studánek bylo také námětem výtvarné a literární soutěže „Znáám křišťálovou studánku“, určené pro žáky základních škol z území MAS Zubří Země, o.p.s. Výtvarná a literární soutěž byla doprovodnou akcí k projektu spolupráce. Výtvarné práce z uvedené soutěže dotvořily celkovou grafickou podobu vzniklého sborníku studánek.

Projektu se účastnily MAS:

- MAS Zubří země, o. p. s.
- MAS Rokytná, o.p.s.

2. MASy Spolu

MAS z Vysočiny společně tvořily dokument „Metodika – přidaná hodnota projektů spolupráce“, který čerpal zkušenosti z realizovaných projektů spolupráce. Metodika popisovala, jak úspěšně realizovat projekty národní i mezinárodní spolupráce v rozličných oblastech, podporované z různých operačních programů. Projekt spočíval ve sdílení zkušeností a příkladů dobré praxe.

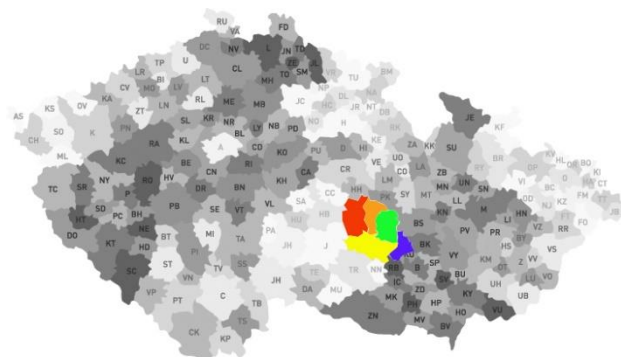
Projektu se účastnily MAS z Vysočiny:

- MAS Rokytná, o.p.s.
- MAS Zubří země, o. p. s.
- Královská stezka, o.p.s.
- Místní akční skupina Jemnicko, o. p. s.
- Místní akční skupina Mikroregionu Telčsko, z.s.
- Místní akční skupina Třeštsko, o. p. s.
- Oslavka, o. p. s.
- Místní akční skupina Šipka, o. s.

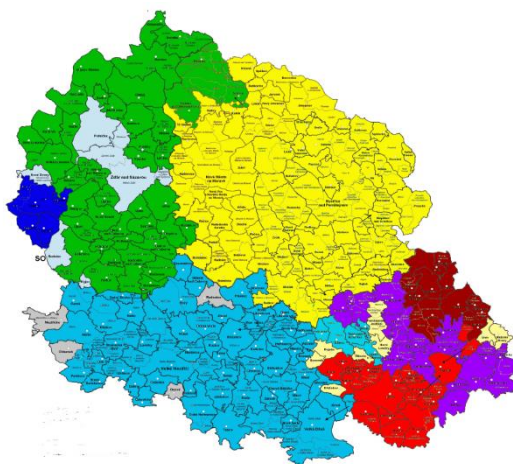
4.4.2. Plánované aktivity spolupráce MAS na národní úrovni

1. Spolupráce na propagaci a rozvoji cestovního ruchu destinace Koruna Vysočiny

Turistická destinace Koruna Vysočiny z.s. vznikla v roce 2015 na území regionů Žďársko, Novoměstsko, Bystřicko, Velkomeziříčsko a Tišnovsko. Společným zájmem je spolupráce na řízení strategie rozvoje cestovního ruchu regionů.



Obr. 84 Destinace Koruna Vysočiny v rámci ČR,
zdroj: Koruna Vysočiny z.s.



Obr. 83 MAS v rámci Koruny Vysočiny,
zdroj: Koruna Vysočiny z.s.

Hlavní myšlenka založení destinace je spojení turistického potenciálu jednotlivých regionů ke společné nabídce a propagaci regionu na trhu cestovního ruchu pod společnou značku. Nová turistická destinace Koruna Vysočina pak může, díky lepší a komplexnější informovanosti, nabídce turistických příležitostí a služeb, zajistit delší pobyt návštěvníka v území, což se pozitivně odrazí i na vyšším ekonomickém profitu z cestovního ruchu pro obce i podnikatele v území.

Předpokládáme spolupráci na propagaci a rozvoji cestovního ruchu v rámci turistické destinace Koruna Vysočiny, tedy MAS Zubří země s MAS Havlíčkův kraj, MAS Most Vysočiny, MAS Brána Vysočiny, MAS Brána Brněnska atd.

2. Spolupráce v rámci ochrany životního prostředí

V oblasti ochrany životního prostředí předpokládáme navázat na realizovaný projekt spolupráce „Znám křišťálovou studánku....“. Dále bychom chtěli vzbudit zájem dětí a obyvatel o ochranu přírody, zvýšit environmentální povědomí a pokračovat v ochraně vodních zdrojů (např. rozšíření i na řeku Svratku) a krajiny. Předpokládáme spolupráci se sousedními MAS.

3. Spolupráce v rámci krajského sdružení NS MAS

Předpokládáme spolupráci MAS Zubří země s MAS v rámci krajského sdružení NS MAS ČR – MAS kraje Vysočina o.p.s. na podpoře regionálního značení Vysočina – regionální produkt včetně podpory regionálních výrobců.

Dále může budoucí spolupráce navázat na již realizovaný projekt MASky Spolu, která bude zaměřena na sdílení zkušeností, příkladů dobré praxe a vzdělávání.

4.4.3. Mezinárodní spolupráce

V oblasti mezinárodní spolupráce je přípustná přeshraniční spolupráce s Rakouskem a v rámci PRV ČR je možná mezinárodní spolupráce s členskými státy EU, které realizují CLLD. Mezinárodní spolupráce na úrovni MAS se pohybuje spíše v oblasti navazování kontaktů. V poslední době jsme se zaměřili na spolupráci s nově vzniklou slovenskou MAS Pod hradom Čičva z regionu Vranov nad Topľou, kde již dlouhodobě (10 let) funguje spolupráce na úrovni Mikroregionu Bystřicko a Združenie miest a obcí Vranovského regiónu.

Budoucí mezinárodní spolupráce bude zaměřena na rozvíjení a podporu lokálních kulturních tradic, identity a společných sportovních či volnočasových aktivit a na propagaci příkladů dobré praxe apod.

4.5. Popis zvláštních opatření pro hodnocení (pro monitoring a evaluaci)

Monitoring a evaluace Akčního plánu se zaměřuje na aktivity realizované přes MAS a spolufinancované z evropských strukturálních fondů. MAS k němu v souladu se závazným metodickým pokynem využívá **výhradně indikátory definované v Národním číselníku indikátorů (NČI)**. Tyto indikátory jsou navázány na specifické cíle programů a jsou sledovány v systému MS2014+. Tyto strategie MAS pro úplnost obsahuje výsledkové i výstupové indikátory s vazbou na programy, avšak pouze indikátory výstupové jsou pro nositele závazné (indikátory výsledkové závazné nejsou).

V soulad s metodickým pokynem budou postupy uvedené v implementační části SCLLD **monitorovány v MS2014+**, vyhodnocování bude probíhat na úrovni MAS minimálně jednou ročně a výsledky budou zohledněny v dalším postupu realizace strategie. Sledování plnění strategie komunitně vedeného místního rozvoje má tyto dvě klíčové části:

- (a) Sledování podporovaných projektů (evaluace),
- (b) Vykonávání zvláštních hodnotících činností souvisejících s touto strategií (monitoring, evaluace). Pro zajištění tohoto úkolu bude mít MAS přístup do MS2014+ včetně možnosti tvorby sestavy projektů realizovaných v rámci své SCLLD.

Níže uvedený přehled specifikuje základní informace a pravidla k monitoringu a evaluaci plnění Akčního plánu. Tato pravidla vycházejí z informací platných termínu finalizace této strategie a mohou být upravována na základě novějších požadavků odpovědných orgánů i na základě upřesnění stávajících instrukcí. Popis těchto procesů MAS přejímá z Metodiky evaluace a monitoringu strategie MAS vytvořené v roce 2015 v rámci projektu vedeného KMAS Přemyslovské střední Čechy, o.p.s. (s drobnými úpravami na základ aktuálních informací).

Tab. 42 Souhrn požadavků a procesů pro zajištění monitorování a evaluací SCLLD

Proces	Popis	Termín / frekvence	Provádí / odpovídá
PŘÍPRAVA SCLLD			
Vymezení indikátorové soustavy SCLLD (analytická a strategická část)			
Proces 1.1 – Vymezení současného stavu v regionu – vymezení kontextových indikátorů	Integrovaná strategie území MAS musí obsahovat: <ul style="list-style-type: none"> • indikátory popisující stávající stav v území 	Předložení do výzvy na předkládání SCLLD (ke schválení MMR – ORSP)	<i>Provádí:</i> Řešitelský tým pro zpracování strategie <i>Schvaluje:</i> Schválení strategie nejvyšším orgánem MAS
Proces 1.2 – Vymezení potřeb regionu – vymezení indikátorů výsledku a výstupu na úrovni strategické části SCLLD	Integrovaná strategie území MAS musí obsahovat: <ul style="list-style-type: none"> • potřeby regionu vymezené na základě měřitelných indikátorů (očekávané změny v regionu na základě realizace strategie) • vymezení cílových hodnot indikátorů (plánovaná hodnota indikátoru v regionu, která potřebuje změnu) • primárně využití indikátorů NČI a případně doplňkové indikátory MAS 	Předložení do výzvy na předkládání SCLLD (ke schválení MMR – ORSP)	<i>Provádí:</i> Řešitelský tým pro zpracování strategie <i>Schvaluje:</i> Schválení strategie nejvyšším orgánem MAS

Nastavení indikátorové soustavy SCLLD (implementační část SCLLD) formou Programových rámců			
<p>Proces 1.3 – Nastavení plánovaného plnění indikátorů programů ESI fondů</p>	<p>Příspěvek MAS pro plnění indikátorů programů:</p> <ul style="list-style-type: none"> vymezení vazby SCLLD na indikátory programů plnění indikátorů vzhledem k požadované alokaci finančních prostředků – vymezení cílových hodnot (příspěvek integrovaných projektů pro plnění programových indikátorů) 	<p>Předložení do výzvy na předkládání strategií CLLD (ke schválení MMR – ORSP)</p>	<p><i>Provádí:</i> Řešitelský tým pro zpracování strategie</p> <p><i>Schvaluje:</i> Schválení strategie nejvyšším orgánem MAS</p>
MONITOROVÁNÍ REALIZACE SCLLD			
Průběžné monitorování realizace jednotlivých integrovaných projektů			
<p>Proces 2.1 – Monitorování realizace jednotlivých integrovaných projektů</p>	<p>Nositel IN monitoruje prostřednictvím MS2014+ realizaci projektů naplňujících dotčenou integrovanou strategii.</p> <ul style="list-style-type: none"> za realizaci projektů odpovídá příjemce MAS je odpovědná za administraci integrovaných projektů v souladu se smlouvou s ŘO (hodnocení a výběr projektů, provádění ex-ante kontrol, kontroly na místě, kontroly monitorovacích zpráv a žádostí o platby) monitorováno v MS2014+ <p>Integrované projekty jsou realizovány a monitorovány standardním způsobem, tedy stejně jako ostatní individuální projekty.</p>	<p>Průběžně v souladu se smlouvou MAS a ŘO (v návaznosti na předkládání, realizaci udržitelnost integrovaných projektů)</p>	<p><i>Provádí:</i> Za konkrétní provádění pak odpovídá vedoucí zaměstnanec pro realizaci SCLLD, který může konkrétními aktivitami pověřit pracovníky kanceláře MAS</p> <p><i>Schvaluje:</i> Odpovědnou osobou je statutární zástupce MAS</p>

Průběžné monitorování realizace SCLLD			
<p>Proces 2.2 – Průběžné monitorování realizace SCLLD</p>	<p>Nositel IN je odpovědný za plnění integrovaného nástroje dle plánu, tj. realizaci aktivit naplňující cíle strategie v souladu časovým a finančním harmonogramem.</p> <ul style="list-style-type: none"> • průběžné monitorování naplňování strategie a plnění akčního plánu (Programových rámců) na příslušný rok <p>V případě potřeby bude v návaznosti na zjištěné problémy:</p> <ul style="list-style-type: none"> • zajištěna podpora absorpční kapacity a iniciace místních aktérů k předkládání integrovaných projektů • přehodnoceno nastavení hodnocení a výběru integrovaných projektů s ohledem na naplnění strategie • zajištění podpory příjemcům integrovaných projektů • systémové změny v realizaci SCLLD • iniciována změna SCLLD (v případě předpokladu neplnění plánu) • vazba na jednání orgánů MAS, příp. RKS 	<p>Průběžně v rámci implementace strategie</p>	<p><i>Provádí:</i> Za provádění odpovídá vedoucí zaměstnanec pro realizaci SCLLD, který může konkrétními aktivitami pověřit pracovníky kanceláře MAS.</p> <p><i>Schvaluje:</i> Tento proces nemá výstupy ke schválení. O zjištěných problémech při realizaci SCLLD je Vedoucí zaměstnanec pro realizaci SCLLD povinen neprodleně informovat Rozhodovací orgán MAS (v případě, že řešení těchto problémů překračuje jeho kompetence).</p>

Reportingové povinnosti o realizaci SCLLD			
<p>Proces 2.3 – Pololetní Zpráva o plnění integrované strategie (půlroční)</p>	<p>Nositel IN předkládá Zprávu o plnění integrované strategie na MMR – ORSP</p> <ul style="list-style-type: none"> • struktura a rozsah jsou vymezeny v MPIN Příloze č. 1 • 2x ročně (do 15. 1. vždy s použitím údajů k 31. 12., resp. 15. 7. vždy s použitím údajů k 30. 6.) <p>V návaznosti na zpracování zprávy je vyhodnoceno plnění strategie (ročního akčního plánu) s vazbou na:</p> <ul style="list-style-type: none"> • případnou podporu absorpční kapacity a iniciaci místních aktérů k předkládání integrovaných projektů • případné přehodnocení nastavení hodnocení a výběru integrovaných projektů s ohledem na naplnění strategie • případnou iniciaci změny SCLLD (v případě předpokladu neplnění plánu) • prezentování SCLLD Regionální stálé konferenci (RKS) 	<p>2x ročně (do 15. 1. a 15. 7.) předkládá na MMR – ORSP. Lhůta na kontrolu ze strany MMR – ORSP je 30 pracovních dní. Lhůta na zapracování případných výhrad je 20 pracovních dní.</p>	<p><i>Provádí:</i> Za zpracování odpovídá vedoucí zaměstnanec pro realizaci SCLLD, který může zpracováním pověřit pracovníky kanceláře MAS</p> <p><i>Schvaluje:</i> Rozhodovací orgán MAS</p>
<p>Předložení Závěrečné zprávy o plnění integrované strategie (milník)</p>	<p>Po ukončení posledního integrovaného projektu naplňujícího SCLLD předkládá nositel strategie Závěrečnou zprávu o plnění integrované strategie.</p>	<p>Do 30 pracovních dnů od ukončení posledního integrovaného projektu</p>	<p><i>Provádí:</i> Za zpracování odpovídá vedoucí zaměstnanec pro realizaci SCLLD, který může zpracováním</p>

	Struktura a obsah této Zprávy a proces administrace je stejný jako v případě řádné pololetní Zprávy o plnění integrované strategie.		pověřit pracovníky kanceláře MAS <i>Schvaluje:</i> Rozhodovací orgán MAS
EVALUACE			
Evaluace SCLLD			
Proces 3.1 – Povinná mid-term evaluace SCLLD	<p>Nositel IN provádí povinnou mid-term evaluaci IN (střednědobé hodnocení v polovině období).</p> <p>Mid-term evaluace se provádí v polovině programového období (zpravidla tři roky po schválení programu). Zkoumá pokrok dosažený na cestě k naplňování cílů.</p>	Dle Evaluačního plánu Dohody o partnerství (verze 12/2014) je realizace mid-term evaluace SCLLD plánována na 2. kvartál 2018 až 1. kvartál 2019	<p><i>Provádí:</i> Za provedení odpovídá vedoucí zaměstnanec pro realizaci SCLLD, který může konkrétními aktivitami pověřit pracovníky kanceláře MAS</p> <p><i>Schvaluje:</i> Rozhodovací orgán MAS</p>

5. Seznam obrázků, tabulek a použitých zkratk

OBRÁZKY

Obr. 1 Vymezení území MAS Zubří země	8
Obr. 2 Geomorfologie a geologie v zájmovém území	9
Obr. 3 Příslušnost obcí k ORP a mikroregionů	10
Obr. 4 Organizační struktura Společnosti	15
Obr. 5 Poměry partnerské základny MAS	20
Obr. 6 Rozložení partnerů MAS do zájmových skupin	20
Obr. 7 Podíl jednotlivých obcí na území MAS Zubří země na spolufinancování projektů z OP ŽP a PRV v letech 2008 – 2013.	36
Obr. 8 Vybavenost obcí územně-plánovací dokumentací.....	38
Obr. 9 Hospodářsky problémové regiony ČR na úrovni obcí s rozšířenou působností.	43
Obr. 10 Typologie území MAS Zubří země ze Strategie regionálního rozvoje ČR na roky 2014 – 2020	44
Obr. 11 Vývoj počtu obyvatel území MAS Zubří země v letech 1869 – 2011.....	45
Obr. 12 Vývoj počtu obyvatel v MAS Zubří země a v České republice v letech 1993 – 2014.....	46
Obr. 13 Porovnání indexu stáří v MAS Zubří zemi a ČR k 31.12. v letech 2007 – 2014.....	47
Obr. 14 Vývoj průměrného věku obyvatel	47
Obr. 15 Obyvatelstvo MAS podle věku – srovnání let 2001 a 2011	48
Obr. 16 Obyvatelstvo MAS Zubří země starší 15-ti let podle nejvyššího dokončeného vzdělání v roce 2011 v %	50
Obr. 17 Obyvatelstvo MAS Zubří země starší 15-ti let podle nejvyššího dokončeného vzdělání v %- srovnání let 2001 a 2011	51
Obr. 18 Vývoj podílu nezaměstnaných osob v letech 2008 – 2014 v MAS Zubří země, Kraji Vysočina a České republice v %.....	53
Obr. 19 Podíl nezaměstnaných osob v obcích MAS Zubří země k 31. 12. 2013.....	55
Obr. 20 Srovnání dle zaměstnání ekonomicky aktivního obyvatelstva v hospodářských sektorech v roce 2011	56
Obr. 21 Struktura ekonomických subjektů se sídlem na území MAS Zubří země podle odvětví (klasifikace CZ-NACE) k 31. 12. 2012.....	57
Obr. 22 Názor místních podnikatelů na území MAS Zubří země na největší překážky v rozvoji jejich podnikání	58
Obr. 23 Investiční náročnost dvou základních typů rozvojových projektů místních podnikatelů	59
Obr. 24 Preference místních podnikatelů na území MAS Zubří země v oblasti vnější podpory při rozvoji podnikání	60
Obr. 25 Odpovědi místních podnikatelů na území MAS Zubří země na otázku „Co by bylo možné na místní úrovni udělat, aby se Vám v našem regionu lépe podnikalo?“	61
Obr. 26 Odpovědi místních podnikatelů na území MAS Zubří země na otázku „Jaký typ podpory by Vám umožnil vytvoření jednoho či více nových pracovních míst?“	62
Obr. 27 Názor lesních hospodářů a podnikatelů v lesnictví na území MAS Zubří země na důležitost řešení jednotlivých témat oboru	63
Obr. 28 Názor zemědělců a potravinářů na území MAS Zubří země na důležitost řešení jednotlivých témat oboru	64
Obr. 29 Názor zemědělců a potravinářů na území MAS Zubří země na hlavní překážky v jejich činnosti.	65
Obr. 30 Struktura plánovaných investičních nákladů subjektů působících v zemědělství a lesním hospodářství.....	66
Obr. 31 Rozmístění zařízení k nakládání s odpady na území MAS Zubří země	73
Obr. 32 Srovnání podílu zemědělské půdy na celkové rozloze	75
Obr. 33 Využití území v MAS Zubří země v roce 2014	75
Obr. 34 Zvláště chráněné území v MAS Zubří země.....	81

Obr. 35 Využití území v CHKO Žďárské vrchy v roce 2011	82
Obr. 36 Zastoupení jednotlivých zón v CHKO Žďárské vrchy	83
Obr. 37 Vývoj koeficientu ekologické stability	95
Obr. 38 Počet a finanční náročnost projektů obcí v oblasti v oblasti ochrany krajiny a životního prostředí	95
Obr. 39 Stav vybavení inženýrskými sítěmi v obcích MAS Zubří země k 1. 1. 2013	98
Obr. 40 Dopravní infrastruktura v MAS Zubří země.....	100
Obr. 41 Klasifikace silniční sítě na území MAS Zubří země z hlediska priorit ČR při investicích do pozemních komunikací.....	100
Obr. 42 Počet dokončených bytů na území MAS Zubří země v letech 2002 - 2013.....	103
Obr. 43 Podíl dokončených bytů v rodinných domech na celkovém počtu dokončených bytů v MAS Zubří země v roce 2011	104
Obr. 44 Počet a finanční náročnost projektů obcí v oblasti infrastruktury	106
Obr. 45 Finanční náročnost jednotlivých typů projektů obcí v infrastruktury (celkový objem zjištěných investic 1,8 mld. Kč)	107
Obr. 46 Rozdělení plánovaných nákladů na opatření v oblasti infrastruktury mezi regiony území MAS Zubří země	108
Obr. 47 Dostupnost projektové dokumentace k plánovaným infrastrukturním projektům na území MAS Zubří země, zdroj: Vlastní průzkum MAS Zubří země, 2014	108
Obr. 48 Vývoj počtu dětí a žáků v MŠ a ZŠ na území MAS Zubří země	109
Obr. 49 Rozmístění školských zařízení v MAS Zubří země	111
Obr. 50 Názor představitelů škol v MAS Zubří země na nejdůležitější faktory poskytování kvalitního vzdělávání	114
Obr. 51 Názor představitelů škol v MAS Zubří země na oblasti, ve kterých by nejvíce ocenili podporu	115
Obr. 52 Rozmístění základních zdravotnických zařízení v MAS Zubří země.....	117
Obr. 53 Vývoj počtu obyvatel na území MAS Zubří země v letech 2005 – 2015.....	125
Obr. 54 Růst počtu obyvatel v kategorii 65+ na území MAS Zubří země v letech 2009 – 2014.....	125
Obr. 55 Sociální služby poskytované na území MAS Zubří země	126
Obr. 56 Názor spolků v MAS Zubří země na dobře fungující aspekty jejich práce.....	127
Obr. 57 Názor spolků v MAS Zubří země na hlavní problémy jejich práce	128
Obr. 58 Počet a finanční náročnost projektů obcí v oblasti sociálních služeb, vzdělávání, zdravotnictví a trávení volného času	129
Obr. 59 Finanční náročnost jednotlivých typů projektů obcí v oblasti sociálních služeb, vzdělávání, zdravotnictví a trávení volného času (celkový objem zjištěných investic 800 mil. Kč)	130
Obr. 60 Rozdělení plánovaných nákladů na opatření v oblasti sociálních služeb, vzdělávání, zdravotnictví a trávení volného času mezi regiony území MAS Zubří země	131
Obr. 61 Prioritní rozvojové oblasti podle názoru podnikatelů v cestovním ruchu na území MAS Zubří země.....	141
Obr. 62 Počet a finanční náročnost zjištěných projektů v oblasti rozvoje cestovního ruchu	142
Obr. 63 Finanční náročnost jednotlivých typů projektů v oblasti rozvoje cestovního ruchu (celkový objem zjištěných investic 304 mil. Kč)	143
Obr. 64 Sektory, do kterých patří nositelé projektů v oblasti rozvoje cestovního ruchu – rozdělení podle plánované finanční náročnosti projektů	143
Obr. 65 Priority přiřazené rozvojovým tématům na základě názorů starostů MAS Zubří země – výběr z předem daných témat a možnost doplnit vlastní.....	145
Obr. 66 Priority přiřazené rozvojovým tématům na základě názorů starostů MAS Zubří země – odpověď na otevřenou otázku.....	146
Obr. 67 Počet a finanční náročnost projektů obcí v oblasti infrastruktury	147
Obr. 68 Názory občanů MAS Zubří země na pořadí rozvojových priorit regionu MAS Zubří země – řazení daných rozvojových oblastí s možností přidat oblast vlastní.....	149

Obr. 69 Rozdíl mezi názory mužů a žen z území MAS Zubří země na rozvojové priority regionu – řazení daných rozvojových oblastí s možností přidat oblast vlastní	150
Obr. 70 Názory jednotlivých věkových skupin občanů MAS Zubří země na pořadí rozvojových priorit regionu – řazení daných rozvojových oblastí s možností přidat oblast vlastní	151
Obr. 71 Názory občanů vybraných obcí na území MAS Zubří země na pořadí rozvojových priorit regionu – řazení daných rozvojových oblastí s možností přidat oblast vlastní	153
Obr. 72 Odpovědi občanů obcí na území MAS Zubří země na otázku „Čeho si nejvíce ceníte na místě, kde žijete?“	154
Obr. 73 Odpovědi občanů obcí na území MAS Zubří země na otázku „Co se Vám na Vašem bydlišti nelíbí?“	155
Obr. 74 Odpovědi občanů obcí na území MAS Zubří země na otázku „Co je v okolí Vašeho bydliště potřeba udělat, aby se Vám v něm lépe žilo?“	156
Obr. 75 Odpovědi občanů obcí na území MAS Zubří země na otázku „Co podle Vás může v budoucnu zhoršit kvalitu života v místě, kde žijete?“	157
Obr. 76 Programové rámce realizace SCLLD MAS Zubří země	229
Obr. 77 Jednotlivá opatření definovaná pro Programový rámec IROP	231
Obr. 78 Jednotlivá opatření definovaná pro Programový rámec PRV	249
Obr. 79 Jednotlivá opatření definovaná pro Programový rámec OPZ	275
Obr. 80 Jednotlivá opatření definovaná pro Programový rámec OPŽP	295
Obr. 81 Organizační schéma procesu řízení a kontrolních mechanismů MAS	306
Obr. 82: Schéma podávání a výběru projektů konečných žadatelů	315
Obr. 83 MAS v rámci Koruny Vysočiny,	325
Obr. 84 Destinace Koruna Vysočiny v rámci ČR	325
Obr. 85 Názory občanů MAS Zubří země do věku 20 let na pořadí rozvojových priorit regionu	399
Obr. 86 Názory občanů MAS Zubří země do věku 21 – 30 let na pořadí rozvojových priorit regionu	400
Obr. 87 Názory občanů MAS Zubří země do věku 31 – 50 let na pořadí rozvojových priorit regionu	401
Obr. 88 Názory občanů MAS Zubří země do věku 51 – 65 let na pořadí rozvojových priorit regionu	402
Obr. 89 Názory občanů MAS Zubří země starších 65 let na pořadí rozvojových priorit regionu	403
Obr. 90 Názory mužské části populace na území MAS Zubří země na pořadí rozvojových priorit regionu	404
Obr. 91 Názory ženské části populace na území MAS Zubří země na pořadí rozvojových priorit regionu	405
Obr. 92 Názory občanů města Bystřice nad Pernštejnem na pořadí rozvojových priorit	406
Obr. 93 Názory občanů obce Nedvědice na pořadí rozvojových priorit	407
Obr. 94 Názory občanů obce Radňovice na pořadí rozvojových priorit	408
Obr. 95 Názory občanů obce Zubří na pořadí rozvojových priorit	409
Obr. 96 Názory občanů obce Vír na pořadí rozvojových priorit	410

TABULKY

Tab. 1 Základní charakteristika obcí MAS Zubří země k 31. 12. 2014	11
Tab. 2 Velikostní kategorie obcí v MAS Zubří země	13
Tab. 3: Vybrané pravomoci, povinnosti a zodpovědnosti jednotlivých orgánů MAS	17
Tab. 4 Rozložení partnerů MAS dle sektorů a dle zájmových skupin	19
Tab. 5 Popis hlavních nositelů rozvoje	29
Tab. 6 Celkové náklady projektů, výše dotace a vlastní financování obcí a soukromých subjektů na území MAS Zubří země z Operačního programu Životní prostředí a z Programu rozvoje venkova.	36
Tab. 7 Věková struktura obyvatelstva a index stáří v MAS Zubří země a v Kraji Vysočina k 31. 12. 2014	46
Tab. 8 Srovnání pohybu obyvatelstva v MAS Zubří země, Kraji Vysočina a České republice v roce. 2014	49

Tab. 9 Srovnání vzdělanostní struktury obyvatelstva 15+ v MAS Zubří země, Kraji Vysočina a České republice k 26.3. 2011 (%)	50
Tab. 10 Vývoj podílu nezaměstnaných osob k 31.12. daného roku v %	52
Tab. 11 Vývoj nezaměstnanosti v MAS Zubří země mezi lety 2007 - 2014	54
Tab. 12 TOP 10 největší zaměstnavatelé v MAS Zubří země, stav k 31. 12. 2014.....	57
Tab. 13 Sběrné dvory na území MAS Zubří země, současný stav	72
Tab. 14 Sběrná místa na území MAS Zubří země, současný stav	72
Tab. 15 Seznam brownfields v MAS Zubří země	76
Tab. 16 Staré ekologické zátěže v MAS Zubří země	76
Tab. 17 Zvláště chráněné území v MAS Zubří země.....	78
Tab. 18 Hlavní příčiny narušení krajinného rázu	86
Tab. 19 Využití území v MAS Zubří země	94
Tab. 20 Nejzatíženější úseky silniční sítě MAS Zubří země	101
Tab. 21 Popis SŠ za školní rok 2012/2013	110
Tab. 22 Popis speciálních ZŠ za školní rok 2012/2013	112
Tab. 23 Počet jednotlivých typů zařízení sociálních služeb sídlících v rámci MAS Zubří země dle Registru poskytovatelů sociálních služeb.....	123
Tab. 24 Kapacita sociálních zařízení a sociálních služeb na území MAS Zubří země.....	124
Tab. 25 Vybrané turistické lokality v MAS Zubří země	132
Tab. 26 Vybraná ubytovací zařízení v MAS Zubří země.....	133
Tab. 27 Vybrané cyklotrasy na území MAS Zubří země	134
Tab. 28 Vybrané turistické lyžařské trasy na území MAS Zubří země	137
Tab. 29 Seznam galerií a muzeí na území MAS Zubří země	138
Tab. 30 Vybrané církevní památky v MAS Zubří země	138
Tab. 31 Strategické monitorovací indikátory	192
Tab. 32 Strategický cíl 1 – Specifické monitorovací indikátory	192
Tab. 33 Strategický cíl 2 – Specifické monitorovací indikátory	194
Tab. 34 Strategický cíl 3 – Specifické monitorovací indikátory	195
Tab. 35 Strategický cíl 4 – Specifické monitorovací indikátory	197
Tab. 36 Provázanost cílů SCLLD MAS Zubří země - možné synergie a potřebná zohlednění při realizaci jednotlivých cílů ve vztahu k cílům ostatním (Strategický cíl 1).....	198
Tab. 37 Provázanost cílů SCLLD MAS Zubří země - možné synergie a potřebná zohlednění při realizaci jednotlivých cílů ve vztahu k cílům ostatním (Strategický cíl 2).....	199
Tab. 38 Provázanost cílů SCLLD MAS Zubří země - možné synergie a potřebná zohlednění při realizaci jednotlivých cílů ve vztahu k cílům ostatním (Strategický cíl 3).....	200
Tab. 39 Provázanost cílů SCLLD MAS Zubří země - možné synergie a potřebná zohlednění při realizaci jednotlivých cílů ve vztahu k cílům ostatním (Strategický cíl 4).....	201
Tab. 40 Příklady integrovaného přístupu	299
Tab. 41 Časové limity implementace	314
Tab. 42 Souhrn požadavků a procesů pro zajištění monitorováním a evaluací SCLLD	328

POUŽITÉ ZKRATKY

AOPK	Agentura ochrany přírody a krajiny
CLLD	Community-led Local Development (Komunitně vedený místní rozvoj)
CRR ČR	Centrum pro regionální rozvoj České republiky
CRRV	Centrum regionálního rozvoje venkova
ČSÚ	Český statistický úřad
CHKO	Chráněná krajinná oblast
CHOPAV	Chráněná oblast přirozené akumulace vod
IROP	Integrovaný regionální operační program
IS KP14+	Informační systém koncového příjemce 14+
LEADER	Liaisons entre Actions de Développement de l'Economie Rurale (Propojování aktivit hospodářského rozvoje venkova)
MAP	Místní akční plán rozvoje vzdělávání
MAS	Místní akční skupina
MI	Monitorovací indikátory
MMR	Ministerstvo pro místní rozvoj
MPIN	Metodický pokyn pro využití integrovaných nástrojů
MPSV	Ministerstvo práce a sociálních věcí
MS 2014+	Monitorovací systém 2014+ - mseu.mssf.cz
MV ČR	Ministerstvo vnitra České republiky
MZE ČR	Ministerstvo zemědělství České republiky
NNO	Nestátní neziskové organizace
NS MAS ČR	Národní síť místních akčních skupin České republiky
OP	Operační program
OPVVV	Operační program Výzkum, vývoj a vzdělávání
OPZ	Operační program Zaměstnanost
OPŽP	Operační program Životní prostředí
PRV	Program rozvoje venkova
PS	Pracovní skupina
PV	Programový výbor MAS Zubří země
ŘO	Řídící orgán
SC	Specifický cíl
SCLLD	Strategie komunitně vedeného místního rozvoje
SDH	Sbor dobrovolných hasičů
SLDB	Sčítání lidu, domů a bytů
SMO ČR	Svaz měst a obcí České republiky
SPL	Strategický plán Leader
SZIF	Státní zemědělský intervenční fond
ÚSES	Územní systém ekologické stability
VH	Valná hromada MAS Zubří země
VK	Výběrová komise MAS Zubří země

6. Přílohy

A) Povinné přílohy

Příloha 1 - Finanční plán a indikátory pro programové rámce.....	339
Příloha 2 - Mapa území a seznam obcí.....	372
Příloha 3 - Popis postupu zapojení komunity do vypracování strategie	374
Příloha 4 - Fotodokumentace přípravy SCLLD a zapojení komunity	385
Příloha 5 - Analýza rizik	389
Příloha 6 - Čestné prohlášení statutárního zástupce MAS.....	391

B) Nepovinné přílohy

Příloha 7 - Schémata SCLLD a programových rámců MAS Zubří země	392
Příloha 8 - Územní působnost MAS Zubří země, o.p.s.	397
Příloha 9 - Hospodářský slabé regiony ČR.....	398
Příloha 10 - Detailní výsledky dotazníkového šetření mezi občany zaměřeného na rozvojové priority regionu	399
Příloha 11 - Vybraná statistická data za obce na území MAS Zubří země.....	411
Příloha 12 - Vývoj počtu obyvatel obcí MAS Zubří země v období 2005 – 2015.....	413
Příloha 13 - Investiční potřeby obcí na území MAS Zubří země.....	415
Příloha 14 - Seznam partnerů MAS Zubří země k 31.12.2015 a členů jednotlivých orgánů	429
Příloha 15 - Seznam ubytovacích zařízení v MAS Zubří země	431
Příloha 16 - Počty dětí jednotlivých MŠ a ZŠ ve školním roce 2012/2013	434
Příloha 17 - Statistiky školských zařízení v MAS Zubří země	437
Příloha 18 - Trendy vývoje demografických charakteristik v ORP Bystřice nad Pernštejnem a Nové Město na Moravě	439

Příloha 1 – Finanční plán a indikátory pro programové rámce

Financování SCLLD v jednotlivých letech podle specifických cílů operačních programů/opatření EZFRV

Opatření SCLLD	Alokace OP v tis. Kč	% z alokace OP	2016	2017	2018	2019	2020	2021	2022	2023
PR IROP			0,00%	0,00%	27,69%	15,21%	13,81%	16,24%	13,81%	13,25%
OCLLD 1	22 607,00	42,29%	0,00	0,00	5 800,00	3 361,40	3 361,40	3 361,40	3 361,40	3 361,40
OCLLD 2	3 700,00	6,92%	0,00	0,00	0,00	1 000,00	1 000,00	0,00	1 000,00	700,00
OCLLD 3	11 800,00	22,07%	0,00	0,00	6 000,00	1 160,00	1 160,00	1 160,00	1 160,00	1 160,00
OCLLD 4	2 300,00	4,30%	0,00	0,00	0,00	0,00	0,00	2 300,00	0,00	0,00
OCLLD 5	12 300,00	23,01%	0,00	0,00	3 000,00	1 860,00	1 860,00	1 860,00	1 860,00	1 860,00
OCLLD 6	750,00	1,40%	0,00	0,00	0,00	750,00	0,00	0,00	0,00	0,00
celkem	53 457,00	100,00%	0,00	0,00	14 800,00	8 131,40	7 381,40	8 681,40	7 381,40	7 081,40
PR ZAM			0,00%	0,00%	30,00%	20,00%	20,00%	20,00%	10,00%	0,00%
OCLLD 17	4 500,00	34,00%	0,00	0,00	1 350,00	900,00	900,00	900,00	450,00	0,00
OCLLD 18	5 000,00	37,78%	0,00	0,00	1 500,00	1 000,00	1 000,00	1 000,00	500,00	0,00
OCLLD 19	1 734,00	13,10%	0,00	0,00	520,20	346,80	346,80	346,80	173,40	0,00
OCLLD 20	2 000,00	15,11%	0,00	0,00	600,00	400,00	400,00	400,00	200,00	0,00
celkem	13 234,00	100,00%	0,00	0,00	3 970,20	2 646,80	2 646,80	2 646,80	1 323,40	0,00
PR PRV			0,00%	18,88%	30,87%	10,22%	10,22%	10,27%	10,22%	9,32%
OCLLD 7	5 000,00	14,99%	0,00	2 000,00	500,00	500,00	500,00	500,00	500,00	500,00
OCLLD 8	3 000,00	8,99%	0,00	0,00	1 000,00	400,00	400,00	400,00	400,00	400,00
OCLLD 9	2 000,00	5,99%	0,00	0,00	1 000,00	200,00	200,00	200,00	200,00	200,00
OCLLD 10	500,00	1,50%	0,00	0,00	500,00	0,00	0,00	0,00	0,00	0,00
OCLLD 11	2 000,00	5,99%	0,00	0,00	1 000,00	200,00	200,00	200,00	200,00	200,00
OCLLD 12	10 200,00	30,57%	0,00	2 500,00	2 000,00	1 140,00	1 140,00	1 140,00	1 140,00	1 140,00
OCLLD 13	2 000,00	5,99%	0,00	0,00	1 000,00	200,00	200,00	200,00	200,00	200,00
OCLLD 14	3 500,00	10,49%	0,00	0,00	2 000,00	300,00	300,00	300,00	300,00	300,00

Opatření SCLLD	Alokace OP v tis. Kč	% z alokace OP	2016	2017	2018	2019	2020	2021	2022	2023
OCLLD 15	3 645,70	10,93%	0,00	1 800,00	1 000,00	169,14	169,14	169,14	169,14	169,14
OCLLD 16	1 519,00	4,55%	0,00	0,00	300,00	300,00	300,00	319,00	300,00	0,00
celkem	33 364,70	100,00%	0,00	6 300,00	10 300,00	3 409,14	3 409,14	3 428,14	3 409,14	3 109,14
PR ŽP			0,00%	0,00%	0,00%	20,00%	20,00%	20,00%	20,00%	20,00%
OCLLD 21	5 000,00	100,00%	0,00	0,00	0,00	1 000,00	1 000,00	1 000,00	1 000,00	1 000,00
celkem	5 000,00	100,00%	0,00	0,00	0,00	1 000,00	1 000,00	1 000,00	1 000,00	1 000,00
CELKEM	105 055,70	100,00%	0,00	6 300,00	29 070,20	15 187,34	14 437,34	15 756,34	13 113,94	11 190,54

2016

Specifický cíl SCLLD	Opatření SCLLD	Pod-opatření SCLLD	IDENTIFIKACE programu				PLÁN FINANCOVÁNÍ (způsobilé výdaje v Kč)					Nezpůsobilé výdaje (tis. Kč)
			Program	Prioritní osa/ Priorita Unie	Investiční prioritá OP/ Prioritní oblast	Specifický cíl OP / Operace PRV	Celkové způsobilé výdaje (CZV)	Z toho Podpora		Z toho Vlastní zdroje příjemce		
								Příspěvek Unie (a)	Národní veřejné zdroje (SR, SF) (b)	Národní veřejné zdroje (kraj, obec, jiné) (c)	Národní soukromé zdroje (d)	
PR IROP	1. Podpora bezpečnosti a komfortu nemotorové a hromadné dopravy		IROP	4.I	7C	1.2 Zvýšení podílu udržitelných forem dopravy	0,00	0,00	0,00	0,00	0,00	0,00
	2. Zlepšování schopnosti reakce na mimořádné události		IROP	4.I	5B	1.3 Zvýšení připravenosti k řešení a řízení rizik a katastrof	0,00	0,00	0,00	0,00	0,00	0,00
	3. Podpora infrastruktury pro sociální služby		IROP	4.I	9A	2.1 Zvýšení kvality a dostupnosti služeb vedoucí k sociální inkluzi	0,00	0,00	0,00	0,00	0,00	0,00
	4. Investice do zázemí sociálních podniků		IROP	4.I	2	2.2 Vznik nových a rozvoj existujících podnikatelských aktivit v oblasti sociálního podnikání	0,00	0,00	0,00	0,00	0,00	0,00
	5. Investice do kapacit a modernizace vybavení škol všech stupňů		IROP	4.I	10	2.4 Zvýšení kvality a dostupnost infrastruktury pro vzdělávání a celoživotní učení	0,00	0,00	0,00	0,00	0,00	0,00
	6. Investice do kvality územního a rozvojového plánování		IROP	4.I	9D	3.3 Podpora pořizování a uplatňování dokumentů územního rozvoje	0,00	0,00	0,00	0,00	0,00	0,00
PR PRV	7. Modernizace zemědělského podnikání		PRV	19.II	6B	Čl. 17/1/a Investice do zemědělských podniků	0,00	0,00	0,00	0,00	0,00	0,00
	8. Modernizace zpracování zemědělských produktů		PRV	19.II	6B	Čl. 17/1/b Zpracování a uvádění na trh zemědělských produktů	0,00	0,00	0,00	0,00	0,00	0,00
	9. Investice do sítě lesních cest		PRV	19.II	6B	Čl. 17/1/c Lesnická infrastruktura	0,00	0,00	0,00	0,00	0,00	0,00
	10. Opravy a budování sítě polních cest		PRV	19.II	6B	Čl. 17/1/c Zemědělská infrastruktura	0,00	0,00	0,00	0,00	0,00	0,00

	11. Podpora ekologické stability		PRV	19.II	6B	Čl. 17/1/c Pozemkové úpravy	0,00	0,00	0,00	0,00	0,00	0,00
	12. Modernizace nezemědělského podnikání		PRV	19.II	6B	Čl. 19/1/b Podpora investic na založení nebo rozvoj nezemědělských činností	0,00	0,00	0,00	0,00	0,00	0,00
	13. Posilování ekologické stability lesů		PRV	19.II	6B	Čl. 24 /1/a Zavádění preventivních protipovodňových opatření v lesích	0,00	0,00	0,00	0,00	0,00	0,00
	14. Podpora neproduktivních funkcí lesů		PRV	19.II	6B	Čl. 25 Neproduktivní investice v lesích	0,00	0,00	0,00	0,00	0,00	0,00
	15. Zvyšování konkurenceschopnosti lesního hospodářství a navazujících oborů		PRV	19.II	6B	Čl. 26 Investice do lesnických technologií a zpracování lesnických produktů, jejich mobilizace a uvádění na trh	0,00	0,00	0,00	0,00	0,00	0,00
	16. Podpora aktivit komunitně vedeného místního rozvoje		PRV	19.III	6B	Čl. 44 Činnosti spolupráce v rámci iniciativy LEADER	0,00	0,00	0,00	0,00	0,00	0,00
PR ZAM	17. Podpora zaměstnanosti a zaměstnatelnosti		OPZ	2.III	2	2.3.1 Zvýšit zapojení lokálních aktérů do řešení problémů nezaměstnanosti a sociálního začleňování ve venkovských oblastech	0,00	0,00	0,00	0,00	0,00	0,00
	18. Podpora aktivit v rámci sociálních služeb a sociálního začleňování		OPZ	2.III	2	2.3.1 Zvýšit zapojení lokálních aktérů do řešení problémů nezaměstnanosti a sociálního začleňování ve venkovských oblastech	0,00	0,00	0,00	0,00	0,00	0,00
	19. Podpora prorodinných opatření		OPZ	2.III	2	2.3.1 Zvýšit zapojení lokálních aktérů do řešení problémů nezaměstnanosti a sociálního začleňování ve venkovských oblastech	0,00	0,00	0,00	0,00	0,00	0,00
	20. Zakládání a rozšiřování činností sociálních podniků		OPZ	2.III	2	2.3.1 Zvýšit zapojení lokálních aktérů do řešení problémů nezaměstnanosti a sociálního začleňování ve venkovských oblastech	0,00	0,00	0,00	0,00	0,00	0,00
PR ŽP	21. Posilování přirozených funkcí krajiny		OP ŽP	4	1	4.3. Posílit přirozené funkce krajiny	0,00	0,00	0,00	0,00	0,00	0,00
Celkem							0,00	0,00	0,00	0,00	0,00	0,00

2017

Specifický cíl SCLLD	Opatření SCLLD	Pod-opatření SCLLD	IDENTIFIKACE programu				PLÁN FINANCOVÁNÍ (způsobilé výdaje v Kč)					Nezpůsobilé výdaje (tis. Kč)
			Program	Prioritní osa/ Priorita Unie	Investiční prioritní OP/ Prioritní oblast	Specifický cíl OP / Operace PRV	Celkové způsobilé výdaje (CZV)	Z toho Podpora		Z toho Vlastní zdroje příjemce		
								Příspěvek Unie (a)	Národní veřejné zdroje (SR, SF) (b)	Národní veřejné zdroje (kraj, obec, jiné) (c)	Národní soukromé zdroje (d)	
PR IROP	1. Podpora bezpečnosti a komfortu nemotorové a hromadné dopravy		IROP	4.I	7C	1.2 Zvýšení podílu udržitelných forem dopravy	0,00	0,00	0,00	0,00	0,00	0,00
	2. Zlepšování schopnosti reakce na mimořádné události		IROP	4.I	5B	1.3 Zvýšení připravenosti k řešení a řízení rizik a katastrof	0,00	0,00	0,00	0,00	0,00	0,00
	3. Podpora infrastruktury pro sociální služby		IROP	4.I	9A	2.1 Zvýšení kvality a dostupnosti služeb vedoucích k sociální inkluzi	0,00	0,00	0,00	0,00	0,00	0,00
	4. Investice do zázemí sociálních podniků		IROP	4.I	2	2.2 Vznik nových a rozvoj existujících podnikatelských aktivit v oblasti sociálního podnikání	0,00	0,00	0,00	0,00	0,00	0,00
	5. Investice do kapacit a modernizace vybavení škol všech stupňů		IROP	4.I	10	2.4 Zvýšení kvality a dostupnost infrastruktury pro vzdělávání a celoživotní učení	0,00	0,00	0,00	0,00	0,00	0,00
	6. Investice do kvality územního a rozvojového plánování		IROP	4.I	9D	3.3 Podpora pořizování a uplatňování dokumentů územního rozvoje	0,00	0,00	0,00	0,00	0,00	0,00
PR PRV	7. Modernizace zemědělského podnikání		PRV	19.II	6B	Čl. 17/1/a Investice do zemědělských podniků	5 000,00	1 500,00	500,00	0,00	3 000,00	0,00
	8. Modernizace zpracování zemědělských produktů		PRV	19.II	6B	Čl. 17/1/b Zpracování a uvádění na trh zemědělských produktů	0,00	0,00	0,00	0,00	0,00	0,00
	9. Investice do sítě lesních cest		PRV	19.II	6B	Čl. 17/1/c Lesnická infrastruktura	0,00	0,00	0,00	0,00	0,00	0,00
	10. Opravy a budování sítě polních cest		PRV	19.II	6B	Čl. 17/1/c Zemědělská infrastruktura	0,00	0,00	0,00	0,00	0,00	0,00

	11. Podpora ekologické stability		PRV	19.II	6B	Čl. 17/1/c Pozemkové úpravy	0,00	0,00	0,00	0,00	0,00	0,00
	12. Modernizace nezemědělského podnikání		PRV	19.II	6B	Čl. 19/1/b Podpora investic na založení nebo rozvoj nezemědělských činností	5 555,56	1 875,00	625,00	0,00	3 055,56	0,00
	13. Posilování ekologické stability lesů		PRV	19.II	6B	Čl. 24 /1/a Zavádění preventivních protipovodňových opatření v lesích	0,00	0,00	0,00	0,00	0,00	0,00
	14. Podpora neproduktivních funkcí lesů		PRV	19.II	6B	Čl. 25 Neproduktivní investice v lesích	0,00	0,00	0,00	0,00	0,00	0,00
	15. Zvyšování konkurenceschopnosti lesního hospodářství a navazujících oborů		PRV	19.II	6B	Čl. 26 Investice do lesnických technologií a zpracování lesnických produktů, jejich mobilizace a uvádění na trh	3 600,00	1 350,00	450,00	0,00	1 800,00	0,00
	16. Podpora aktivit komunitně vedeného místního rozvoje		PRV	19.III	6B	Čl. 44 Činnosti spolupráce v rámci iniciativy LEADER	0,00	0,00	0,00	0,00	0,00	0,00
PR ZAM	17. Podpora zaměstnanosti a zaměstnatelnosti		OPZ	2.III	2	2.3.1 Zvýšit zapojení lokálních aktérů do řešení problémů nezaměstnanosti a sociálního začleňování ve venkovských oblastech	0,00	0,00	0,00	0,00	0,00	0,00
	18. Podpora aktivit v rámci sociálních služeb a sociálního začleňování		OPZ	2.III	2	2.3.1 Zvýšit zapojení lokálních aktérů do řešení problémů nezaměstnanosti a sociálního začleňování ve venkovských oblastech	0,00	0,00	0,00	0,00	0,00	0,00
	19. Podpora prorodinných opatření		OPZ	2.III	2	2.3.1 Zvýšit zapojení lokálních aktérů do řešení problémů nezaměstnanosti a sociálního začleňování ve venkovských oblastech	0,00	0,00	0,00	0,00	0,00	0,00
	20. Zakládání a rozšiřování činností sociálních podniků		OPZ	2.III	2	2.3.1 Zvýšit zapojení lokálních aktérů do řešení problémů nezaměstnanosti a sociálního začleňování ve venkovských oblastech	0,00	0,00	0,00	0,00	0,00	0,00
PR ŽP	21. Posilování přirozených funkcí krajiny		OP ŽP	4	1	4.3. Posílit přirozené funkce krajiny	0,00	0,00	0,00	0,00	0,00	0,00
Celkem							14 155,56	4 725,00	1 575,00	0,00	7 855,56	0,00

2018

Specifický cíl SCLLD	Opatření SCLLD	Pod-opatření SCLLD	IDENTIFIKACE programu				PLÁN FINANCOVÁNÍ (způsobilé výdaje v Kč)					Nezpůsobilé výdaje (tis. Kč)
			Program	Prioritní osa/ Priorita Unie	Investiční prioritá OP/ Prioritní oblast	Specifický cíl OP / Operace PRV	Celkové způsobilé výdaje (CZV)	Z toho Podpora		Z toho Vlastní zdroje příjemce		
								Příspěvek Unie (a)	Národní veřejné zdroje (SR, SF) (b)	Národní veřejné zdroje (kraj, obec, jiné) (c)	Národní soukromé zdroje (d)	
PR IROP	1. Podpora bezpečnosti a komfortu nemotorové a hromadné dopravy		IROP	4.I	7C	1.2 Zvýšení podílu udržitelných forem dopravy	6 105,26	4 930,00	870,00	305,26	0,00	0,00
	2. Zlepšování schopnosti reakce na mimořádné události		IROP	4.I	5B	1.3 Zvýšení připravenosti k řešení a řízení rizik a katastrof	0,00	0,00	0,00	0,00	0,00	0,00
	3. Podpora infrastruktury pro sociální služby		IROP	4.I	9A	2.1 Zvýšení kvality a dostupnosti služeb vedoucí k sociální inkluzi	6 315,79	5 100,00	900,00	210,53	105,26	0,00
	4. Investice do zázemí sociálních podniků		IROP	4.I	2	2.2 Vznik nových a rozvoj existujících podnikatelských aktivit v oblasti sociálního podnikání	0,00	0,00	0,00	0,00	0,00	0,00
	5. Investice do kapacit a modernizace vybavení škol všech stupňů		IROP	4.I	10	2.4 Zvýšení kvality a dostupnost infrastruktury pro vzdělávání a celoživotní učení	3 157,89	2 550,00	450,00	157,89	0,00	0,00
	6. Investice do kvality územního a rozvojového plánování		IROP	4.I	9D	3.3 Podpora pořizování a uplatňování dokumentů územního rozvoje	0,00	0,00	0,00	0,00	0,00	0,00
PR PRV	7. Modernizace zemědělského podnikání		PRV	19.II	6B	Čl. 17/1/a Investice do zemědělských podniků	1 250,00	375,00	125,00	0,00	750,00	0,00
	8. Modernizace zpracování zemědělských produktů		PRV	19.II	6B	Čl. 17/1/b Zpracování a uvádění na trh zemědělských produktů	2 500,00	750,00	250,00	0,00	1 500,00	0,00
	9. Investice do sítě lesních cest		PRV	19.II	6B	Čl. 17/1/c Lesnická infrastruktura	1 250,00	750,00	250,00	250,00	0,00	0,00
	10. Opravy a budování sítě polních cest		PRV	19.II	6B	Čl. 17/1/c Zemědělská infrastruktura	625,00	375,00	125,00	125,00	0,00	0,00

	11. Podpora ekologické stability		PRV	19.II	6B	Čl. 17/1/c Pozemkové úpravy	1 000,00	750,00	250,00	0,00	0,00	0,00
	12. Modernizace nezemědělského podnikání		PRV	19.II	6B	Čl. 19/1/b Podpora investic na založení nebo rozvoj nezemědělských činností	4 444,44	1 500,00	500,00	0,00	2 444,44	0,00
	13. Posilování ekologické stability lesů		PRV	19.II	6B	Čl. 24 /1/a Zavádění preventivních protipovodňových opatření v lesích	1 000,00	750,00	250,00	0,00	0,00	0,00
	14. Podpora neproduktivních funkcí lesů		PRV	19.II	6B	Čl. 25 Neproduktivní investice v lesích	2 000,00	1 500,00	500,00	0,00	0,00	0,00
	15. Zvyšování konkurenceschopnosti lesního hospodářství a navazujících oborů		PRV	19.II	6B	Čl. 26 Investice do lesnických technologií a zpracování lesnických produktů, jejich mobilizace a uvádění na trh	2 000,00	750,00	250,00	0,00	1 000,00	0,00
	16. Podpora aktivit komunitně vedeného místního rozvoje		PRV	19.III	6B	Čl. 44 Činnosti spolupráce v rámci iniciativy LEADER	333,33	225,00	75,00	0,00	33,33	0,00
PR ZAM	17. Podpora zaměstnanosti a zaměstnatelnosti		OPZ	2.III	2	2.3.1 Zvýšit zapojení lokálních aktérů do řešení problémů nezaměstnanosti a sociálního začleňování ve venkovských oblastech	1 350,00	1 012,50	337,50	0,00	0,00	0,00
	18. Podpora aktivit v rámci sociálních služeb a sociálního začleňování		OPZ	2.III	2	2.3.1 Zvýšit zapojení lokálních aktérů do řešení problémů nezaměstnanosti a sociálního začleňování ve venkovských oblastech	1 500,00	1 125,00	375,00	0,00	0,00	0,00
	19. Podpora prorodinných opatření		OPZ	2.III	2	2.3.1 Zvýšit zapojení lokálních aktérů do řešení problémů nezaměstnanosti a sociálního začleňování ve venkovských oblastech	520,20	390,15	130,05	0,00	0,00	0,00
	20. Zakládání a rozšiřování činností sociálních podniků		OPZ	2.III	2	2.3.1 Zvýšit zapojení lokálních aktérů do řešení problémů nezaměstnanosti a sociálního začleňování ve venkovských oblastech	600,00	450,00	150,00	0,00	0,00	0,00
PR ŽP	21. Posilování přirozených funkcí krajiny		OP ŽP	4	1	4.3. Posílit přirozené funkce krajiny	0,00	0,00	0,00	0,00	0,00	0,00
Celkem							35 951,93	23 282,65	5 787,55	1 048,68	5 833,04	0,00

2019

Specifický cíl SCLLD	Opatření SCLLD	Pod-opatření SCLLD	IDENTIFIKACE programu				PLÁN FINANCOVÁNÍ (způsobilé výdaje v Kč)					Nezpůsobilé výdaje (tis. Kč)
			Program	Prioritní osa/ Priorita Unie	Investiční prioritá OP/ Prioritní oblast	Specifický cíl OP / Operace PRV	Celkové způsobilé výdaje (CZV)	Z toho Podpora		Z toho Vlastní zdroje příjemce		
								Příspěvek Unie (a)	Národní veřejné zdroje (SR, SF) (b)	Národní veřejné zdroje (kraj, obec, jiné) (c)	Národní soukromé zdroje (d)	
PR IROP	1. Podpora bezpečnosti a komfortu nemotorové a hromadné dopravy		IROP	4.I	7C	1.2 Zvýšení podílu udržitelných forem dopravy	3 538,32	2 857,19	504,21	176,92	0,00	0,00
	2. Zlepšování schopnosti reakce na mimořádné události		IROP	4.I	5B	1.3 Zvýšení připravenosti k řešení a řízení rizik a katastrof	1 052,63	850,00	150,00	52,63	0,00	0,00
	3. Podpora infrastruktury pro sociální služby		IROP	4.I	9A	2.1 Zvýšení kvality a dostupnosti služeb vedoucích k sociální inkluzi	1 221,05	986,00	174,00	40,70	20,35	0,00
	4. Investice do zázemí sociálních podniků		IROP	4.I	2	2.2 Vznik nových a rozvoj existujících podnikatelských aktivit v oblasti sociálního podnikání	0,00	0,00	0,00	0,00	0,00	0,00
	5. Investice do kapacit a modernizace vybavení škol všech stupňů		IROP	4.I	10	2.4 Zvýšení kvality a dostupnost infrastruktury pro vzdělávání a celoživotní učení	1 957,89	1 581,00	279,00	97,89	0,00	0,00
	6. Investice do kvality územního a rozvojového plánování		IROP	4.I	9D	3.3 Podpora pořizování a uplatňování dokumentů územního rozvoje	789,47	637,50	112,50	39,47	0,00	0,00
PR PRV	7. Modernizace zemědělského podnikání		PRV	19.II	6B	Čl. 17/1/a Investice do zemědělských podniků	1 250,00	375,00	125,00	0,00	750,00	0,00
	8. Modernizace zpracování zemědělských produktů		PRV	19.II	6B	Čl. 17/1/b Zpracování a uvádění na trh zemědělských produktů	1 000,00	300,00	100,00	0,00	600,00	0,00
	9. Investice do sítě lesních cest		PRV	19.II	6B	Čl. 17/1/c Lesnická infrastruktura	250,00	150,00	50,00	50,00	0,00	0,00
	10. Opravy a budování sítě polních cest		PRV	19.II	6B	Čl. 17/1/c Zemědělská infrastruktura	0,00	0,00	0,00	0,00	0,00	0,00

	11. Podpora ekologické stability		PRV	19.II	6B	Čl. 17/1/c Pozemkové úpravy	200,00	150,00	50,00	0,00	0,00	0,00
	12. Modernizace nezemědělského podnikání		PRV	19.II	6B	Čl. 19/1/b Podpora investic na založení nebo rozvoj nezemědělských činností	2 533,33	855,00	285,00	0,00	1 393,33	0,00
	13. Posilování ekologické stability lesů		PRV	19.II	6B	Čl. 24 /1/a Zavádění preventivních protipovodňových opatření v lesích	200,00	150,00	50,00	0,00	0,00	0,00
	14. Podpora neproduktivních funkcí lesů		PRV	19.II	6B	Čl. 25 Neproduktivní investice v lesích	300,00	225,00	75,00	0,00	0,00	0,00
	15. Zvyšování konkurenceschopnosti lesního hospodářství a navazujících oborů		PRV	19.II	6B	Čl. 26 Investice do lesnických technologií a zpracování lesnických produktů, jejich mobilizace a uvádění na trh	338,28	126,85	42,29	0,00	169,14	0,00
	16. Podpora aktivit komunitně vedeného místního rozvoje		PRV	19.III	6B	Čl. 44 Činnosti spolupráce v rámci iniciativy LEADER	333,33	225,00	75,00	0,00	33,33	0,00
PR ZAM	17. Podpora zaměstnanosti a zaměstnatelnosti		OPZ	2.III	2	2.3.1 Zvýšit zapojení lokálních aktérů do řešení problémů nezaměstnanosti a sociálního začleňování ve venkovských oblastech	900,00	675,00	225,00	0,00	0,00	0,00
	18. Podpora aktivit v rámci sociálních služeb a sociálního začleňování		OPZ	2.III	2	2.3.1 Zvýšit zapojení lokálních aktérů do řešení problémů nezaměstnanosti a sociálního začleňování ve venkovských oblastech	1 000,00	750,00	250,00	0,00	0,00	0,00
	19. Podpora prorodinných opatření		OPZ	2.III	2	2.3.1 Zvýšit zapojení lokálních aktérů do řešení problémů nezaměstnanosti a sociálního začleňování ve venkovských oblastech	346,80	260,10	86,70	0,00	0,00	0,00
	20. Zakládání a rozšiřování činností sociálních podniků		OPZ	2.III	2	2.3.1 Zvýšit zapojení lokálních aktérů do řešení problémů nezaměstnanosti a sociálního začleňování ve venkovských oblastech	400,00	300,00	100,00	0,00	0,00	0,00
PR ŽP	21. Posilování přirozených funkcí krajiny		OP ŽP	4	1	4.3. Posílit přirozené funkce krajiny	1 250,00	750,00	250,00	0,00	250,00	0,00
Celkem							18 861,12	12 203,64	2 983,70	457,62	3 216,16	0,00

2020

Specifický cíl SCLLD	Opatření SCLLD	Pod-opatření SCLLD	IDENTIFIKACE programu				PLÁN FINANCOVÁNÍ (způsobilé výdaje v Kč)					Nezpůsobilé výdaje (tis. Kč)
			Program	Prioritní osa/ Priorita Unie	Investiční prioritá OP/ Prioritní oblast	Specifický cíl OP / Operace PRV	Celkové způsobilé výdaje (CZV)	Z toho Podpora		Z toho Vlastní zdroje příjemce		
								Příspěvek Unie (a)	Národní veřejné zdroje (SR, SF) (b)	Národní veřejné zdroje (kraj, obec, jiné) (c)	Národní soukromé zdroje (d)	
PR IROP	1. Podpora bezpečnosti a komfortu nemotorové a hromadné dopravy		IROP	4.I	7C	1.2 Zvýšení podílu udržitelných forem dopravy	3 538,32	2 857,19	504,21	176,92	0,00	0,00
	2. Zlepšování schopnosti reakce na mimořádné události		IROP	4.I	5B	1.3 Zvýšení připravenosti k řešení a řízení rizik a katastrof	1 052,63	850,00	150,00	52,63	0,00	0,00
	3. Podpora infrastruktury pro sociální služby		IROP	4.I	9A	2.1 Zvýšení kvality a dostupnosti služeb vedoucí k sociální inkluzi	1 221,05	986,00	174,00	40,70	20,35	0,00
	4. Investice do zázemí sociálních podniků		IROP	4.I	2	2.2 Vznik nových a rozvoj existujících podnikatelských aktivit v oblasti sociálního podnikání	0,00	0,00	0,00	0,00	0,00	0,00
	5. Investice do kapacit a modernizace vybavení škol všech stupňů		IROP	4.I	10	2.4 Zvýšení kvality a dostupnost infrastruktury pro vzdělávání a celoživotní učení	1 957,89	1 581,00	279,00	97,89	0,00	0,00
	6. Investice do kvality územního a rozvojového plánování		IROP	4.I	9D	3.3 Podpora pořizování a uplatňování dokumentů územního rozvoje	0,00	0,00	0,00	0,00	0,00	0,00
PR PRV	7. Modernizace zemědělského podnikání		PRV	19.II	6B	Čl. 17/1/a Investice do zemědělských podniků	1 250,00	375,00	125,00	0,00	750,00	0,00
	8. Modernizace zpracování zemědělských produktů		PRV	19.II	6B	Čl. 17/1/b Zpracování a uvádění na trh zemědělských produktů	1 000,00	300,00	100,00	0,00	600,00	0,00
	9. Investice do sítě lesních cest		PRV	19.II	6B	Čl. 17/1/c Lesnická infrastruktura	250,00	150,00	50,00	50,00	0,00	0,00
	10. Opravy a budování sítě polních cest		PRV	19.II	6B	Čl. 17/1/c Zemědělská infrastruktura	0,00	0,00	0,00	0,00	0,00	0,00

	11. Podpora ekologické stability		PRV	19.II	6B	Čl. 17/1/c Pozemkové úpravy	200,00	150,00	50,00	0,00	0,00	0,00
	12. Modernizace nezemědělského podnikání		PRV	19.II	6B	Čl. 19/1/b Podpora investic na založení nebo rozvoj nezemědělských činností	2 533,33	855,00	285,00	0,00	1 393,33	0,00
	13. Posilování ekologické stability lesů		PRV	19.II	6B	Čl. 24 /1/a Zavádění preventivních protipovodňových opatření v lesích	200,00	150,00	50,00	0,00	0,00	0,00
	14. Podpora neproduktivních funkcí lesů		PRV	19.II	6B	Čl. 25 Neproduktivní investice v lesích	300,00	225,00	75,00	0,00	0,00	0,00
	15. Zvyšování konkurenceschopnosti lesního hospodářství a navazujících oborů		PRV	19.II	6B	Čl. 26 Investice do lesnických technologií a zpracování lesnických produktů, jejich mobilizace a uvádění na trh	338,28	126,85	42,29	0,00	169,14	0,00
	16. Podpora aktivit komunitně vedeného místního rozvoje		PRV	19.III	6B	Čl. 44 Činnosti spolupráce v rámci iniciativy LEADER	333,33	225,00	75,00	0,00	33,33	0,00
PR ZAM	17. Podpora zaměstnanosti a zaměstnatelnosti		OPZ	2.III	2	2.3.1 Zvýšit zapojení lokálních aktérů do řešení problémů nezaměstnanosti a sociálního začleňování ve venkovských oblastech	900,00	675,00	225,00	0,00	0,00	0,00
	18. Podpora aktivit v rámci sociálních služeb a sociálního začleňování		OPZ	2.III	2	2.3.1 Zvýšit zapojení lokálních aktérů do řešení problémů nezaměstnanosti a sociálního začleňování ve venkovských oblastech	1 000,00	750,00	250,00	0,00	0,00	0,00
	19. Podpora prorodinných opatření		OPZ	2.III	2	2.3.1 Zvýšit zapojení lokálních aktérů do řešení problémů nezaměstnanosti a sociálního začleňování ve venkovských oblastech	346,80	260,10	86,70	0,00	0,00	0,00
	20. Zakládání a rozšiřování činností sociálních podniků		OPZ	2.III	2	2.3.1 Zvýšit zapojení lokálních aktérů do řešení problémů nezaměstnanosti a sociálního začleňování ve venkovských oblastech	400,00	300,00	100,00	0,00	0,00	0,00
PR ŽP	21. Posilování přirozených funkcí krajiny		OP ŽP	4	1	4.3. Posílit přirozené funkce krajiny	1 250,00	750,00	250,00	0,00	250,00	0,00
Celkem							18 071,64	11 566,14	2 871,20	418,14	3 216,16	0,00

2021

Specifický cíl SCLLD	Opatření SCLLD	Pod-opatření SCLLD	IDENTIFIKACE programu				PLÁN FINANCOVÁNÍ (způsobilé výdaje v Kč)					Nezpůsobilé výdaje (tis. Kč)
			Program	Prioritní osa/ Priorita Unie	Investiční prioritá OP/ Prioritní oblast	Specifický cíl OP / Operace PRV	Celkové způsobilé výdaje (CZV)	Z toho Podpora		Z toho Vlastní zdroje příjemce		
								Příspěvek Unie (a)	Národní veřejné zdroje (SR, SF) (b)	Národní veřejné zdroje (kraj, obec, jiné) (c)	Národní soukromé zdroje (d)	
PR IROP	1. Podpora bezpečnosti a komfortu nemotorové a hromadné dopravy		IROP	4.I	7C	1.2 Zvýšení podílu udržitelných forem dopravy	3 538,32	2 857,19	504,21	176,92	0,00	0,00
	2. Zlepšování schopnosti reakce na mimořádné události		IROP	4.I	5B	1.3 Zvýšení připravenosti k řešení a řízení rizik a katastrof	0,00	0,00	0,00	0,00	0,00	0,00
	3. Podpora infrastruktury pro sociální služby		IROP	4.I	9A	2.1 Zvýšení kvality a dostupnosti služeb vedoucích k sociální inkluzi	1 221,05	986,00	174,00	40,70	20,35	0,00
	4. Investice do zázemí sociálních podniků		IROP	4.I	2	2.2 Vznik nových a rozvoj existujících podnikatelských aktivit v oblasti sociálního podnikání	2 421,05	1 955,00	345,00	0,00	121,05	0,00
	5. Investice do kapacit a modernizace vybavení škol všech stupňů		IROP	4.I	10	2.4 Zvýšení kvality a dostupnost infrastruktury pro vzdělávání a celoživotní učení	1 957,89	1 581,00	279,00	97,89	0,00	0,00
	6. Investice do kvality územního a rozvojového plánování		IROP	4.I	9D	3.3 Podpora pořizování a uplatňování dokumentů územního rozvoje	0,00	0,00	0,00	0,00	0,00	0,00
PR PRV	7. Modernizace zemědělského podnikání		PRV	19.II	6B	Čl. 17/1/a Investice do zemědělských podniků	1 250,00	375,00	125,00	0,00	750,00	0,00
	8. Modernizace zpracování zemědělských produktů		PRV	19.II	6B	Čl. 17/1/b Zpracování a uvádění na trh zemědělských produktů	1 000,00	300,00	100,00	0,00	600,00	0,00
	9. Investice do sítě lesních cest		PRV	19.II	6B	Čl. 17/1/c Lesnická infrastruktura	250,00	150,00	50,00	50,00	0,00	0,00
	10. Opravy a budování sítě polních cest		PRV	19.II	6B	Čl. 17/1/c Zemědělská infrastruktura	0,00	0,00	0,00	0,00	0,00	0,00

	11. Podpora ekologické stability		PRV	19.II	6B	Čl. 17/1/c Pozemkové úpravy	200,00	150,00	50,00	0,00	0,00	0,00
	12. Modernizace nezemědělského podnikání		PRV	19.II	6B	Čl. 19/1/b Podpora investic na založení nebo rozvoj nezemědělských činností	2 533,33	855,00	285,00	0,00	1 393,33	0,00
	13. Posilování ekologické stability lesů		PRV	19.II	6B	Čl. 24 /1/a Zavádění preventivních protipovodňových opatření v lesích	200,00	150,00	50,00	0,00	0,00	0,00
	14. Podpora neproduktivních funkcí lesů		PRV	19.II	6B	Čl. 25 Neproduktivní investice v lesích	300,00	225,00	75,00	0,00	0,00	0,00
	15. Zvyšování konkurenceschopnosti lesního hospodářství a navazujících oborů		PRV	19.II	6B	Čl. 26 Investice do lesnických technologií a zpracování lesnických produktů, jejich mobilizace a uvádění na trh	338,28	126,85	42,29	0,00	169,14	0,00
	16. Podpora aktivit komunitně vedeného místního rozvoje		PRV	19.III	6B	Čl. 44 Činnosti spolupráce v rámci iniciativy LEADER	354,44	239,25	79,75	0,00	35,44	0,00
PR ZAM	17. Podpora zaměstnanosti a zaměstnatelnosti		OPZ	2.III	2	2.3.1 Zvýšit zapojení lokálních aktérů do řešení problémů nezaměstnanosti a sociálního začleňování ve venkovských oblastech	900,00	675,00	225,00	0,00	0,00	0,00
	18. Podpora aktivit v rámci sociálních služeb a sociálního začleňování		OPZ	2.III	2	2.3.1 Zvýšit zapojení lokálních aktérů do řešení problémů nezaměstnanosti a sociálního začleňování ve venkovských oblastech	1 000,00	750,00	250,00	0,00	0,00	0,00
	19. Podpora prorodinných opatření		OPZ	2.III	2	2.3.1 Zvýšit zapojení lokálních aktérů do řešení problémů nezaměstnanosti a sociálního začleňování ve venkovských oblastech	346,80	260,10	86,70	0,00	0,00	0,00
	20. Zakládání a rozšiřování činností sociálních podniků		OPZ	2.III	2	2.3.1 Zvýšit zapojení lokálních aktérů do řešení problémů nezaměstnanosti a sociálního začleňování ve venkovských oblastech	400,00	300,00	100,00	0,00	0,00	0,00
PR ŽP	21. Posilování přirozených funkcí krajiny		OP ŽP	4	1	4.3. Posílit přirozené funkce krajiny	1 250,00	750,00	250,00	0,00	250,00	0,00
Celkem							19 461,17	12 685,39	3 070,95	365,51	3 339,32	0,00

2022

Specifický cíl SCLLD	Opatření SCLLD	Pod-opatření SCLLD	IDENTIFIKACE programu				PLÁN FINANCOVÁNÍ (způsobilé výdaje v Kč)					Nezpůsobilé výdaje (tis. Kč)
			Program	Prioritní osa/ Priorita Unie	Investiční prioritá OP/ Prioritní oblast	Specifický cíl OP / Operace PRV	Celkové způsobilé výdaje (CZV)	Z toho Podpora		Z toho Vlastní zdroje příjemce		
								Příspěvek Unie (a)	Národní veřejné zdroje (SR, SF) (b)	Národní veřejné zdroje (kraj, obec, jiné) (c)	Národní soukromé zdroje (d)	
PR IROP	1. Podpora bezpečnosti a komfortu nemotorové a hromadné dopravy		IROP	4.I	7C	1.2 Zvýšení podílu udržitelných forem dopravy	3 538,32	2 857,19	504,21	176,92	0,00	0,00
	2. Zlepšování schopnosti reakce na mimořádné události		IROP	4.I	5B	1.3 Zvýšení připravenosti k řešení a řízení rizik a katastrof	1 052,63	850,00	150,00	52,63	0,00	0,00
	3. Podpora infrastruktury pro sociální služby		IROP	4.I	9A	2.1 Zvýšení kvality a dostupnosti služeb vedoucích k sociální inkluzi	1 221,05	986,00	174,00	40,70	20,35	0,00
	4. Investice do zázemí sociálních podniků		IROP	4.I	2	2.2 Vznik nových a rozvoj existujících podnikatelských aktivit v oblasti sociálního podnikání	0,00	0,00	0,00	0,00	0,00	0,00
	5. Investice do kapacit a modernizace vybavení škol všech stupňů		IROP	4.I	10	2.4 Zvýšení kvality a dostupnost infrastruktury pro vzdělávání a celoživotní učení	1 957,89	1 581,00	279,00	97,89	0,00	0,00
	6. Investice do kvality územního a rozvojového plánování		IROP	4.I	9D	3.3 Podpora pořizování a uplatňování dokumentů územního rozvoje	0,00	0,00	0,00	0,00	0,00	0,00
PR PRV	7. Modernizace zemědělského podnikání		PRV	19.II	6B	Čl. 17/1/a Investice do zemědělských podniků	1 250,00	375,00	125,00	0,00	750,00	0,00
	8. Modernizace zpracování zemědělských produktů		PRV	19.II	6B	Čl. 17/1/b Zpracování a uvádění na trh zemědělských produktů	1 000,00	300,00	100,00	0,00	600,00	0,00
	9. Investice do sítě lesních cest		PRV	19.II	6B	Čl. 17/1/c Lesnická infrastruktura	250,00	150,00	50,00	50,00	0,00	0,00
	10. Opravy a budování sítě polních cest		PRV	19.II	6B	Čl. 17/1/c Zemědělská infrastruktura	0,00	0,00	0,00	0,00	0,00	0,00

	11. Podpora ekologické stability		PRV	19.II	6B	Čl. 17/1/c Pozemkové úpravy	200,00	150,00	50,00	0,00	0,00	0,00
	12. Modernizace nezemědělského podnikání		PRV	19.II	6B	Čl. 19/1/b Podpora investic na založení nebo rozvoj nezemědělských činností	2 533,33	855,00	285,00	0,00	1 393,33	0,00
	13. Posilování ekologické stability lesů		PRV	19.II	6B	Čl. 24 /1/a Zavádění preventivních protipovodňových opatření v lesích	200,00	150,00	50,00	0,00	0,00	0,00
	14. Podpora neproduktivních funkcí lesů		PRV	19.II	6B	Čl. 25 Neproduktivní investice v lesích	300,00	225,00	75,00	0,00	0,00	0,00
	15. Zvyšování konkurenceschopnosti lesního hospodářství a navazujících oborů		PRV	19.II	6B	Čl. 26 Investice do lesnických technologií a zpracování lesnických produktů, jejich mobilizace a uvádění na trh	338,28	126,85	42,29	0,00	169,14	0,00
	16. Podpora aktivit komunitně vedeného místního rozvoje		PRV	19.III	6B	Čl. 44 Činnosti spolupráce v rámci iniciativy LEADER	333,33	225,00	75,00	0,00	33,33	0,00
PR ZAM	17. Podpora zaměstnanosti a zaměstnatelnosti		OPZ	2.III	2	2.3.1 Zvýšit zapojení lokálních aktérů do řešení problémů nezaměstnanosti a sociálního začleňování ve venkovských oblastech	450,00	337,50	112,50	0,00	0,00	0,00
	18. Podpora aktivit v rámci sociálních služeb a sociálního začleňování		OPZ	2.III	2	2.3.1 Zvýšit zapojení lokálních aktérů do řešení problémů nezaměstnanosti a sociálního začleňování ve venkovských oblastech	500,00	375,00	125,00	0,00	0,00	0,00
	19. Podpora prorodinných opatření		OPZ	2.III	2	2.3.1 Zvýšit zapojení lokálních aktérů do řešení problémů nezaměstnanosti a sociálního začleňování ve venkovských oblastech	173,40	130,05	43,35	0,00	0,00	0,00
	20. Zakládání a rozšiřování činností sociálních podniků		OPZ	2.III	2	2.3.1 Zvýšit zapojení lokálních aktérů do řešení problémů nezaměstnanosti a sociálního začleňování ve venkovských oblastech	200,00	150,00	50,00	0,00	0,00	0,00
PR ŽP	21. Posilování přirozených funkcí krajiny		OP ŽP	4	1	4.3. Posílit přirozené funkce krajiny	1 250,00	750,00	250,00	0,00	250,00	0,00
Celkem							16 748,24	10 573,59	2 540,35	418,14	3 216,16	0,00

2023

Specifický cíl SCLLD	Opatření SCLLD	Pod-opatření SCLLD	IDENTIFIKACE programu				PLÁN FINANCOVÁNÍ (způsobilé výdaje v Kč)					Nezpůsobilé výdaje (tis. Kč)
			Program	Prioritní osa/ Priorita Unie	Investiční prioritá OP/ Prioritní oblast	Specifický cíl OP / Operace PRV	Celkové způsobilé výdaje (CZV)	Z toho Podpora		Z toho Vlastní zdroje příjemce		
								Příspěvek Unie (a)	Národní veřejné zdroje (SR, SF) (b)	Národní veřejné zdroje (kraj, obec, jiné) (c)	Národní soukromé zdroje (d)	
PR IROP	1. Podpora bezpečnosti a komfortu nemotorové a hromadné dopravy		IROP	4.I	7C	1.2 Zvýšení podílu udržitelných forem dopravy	3 538,32	2 857,19	504,21	176,92	0,00	0,00
	2. Zlepšování schopnosti reakce na mimořádné události		IROP	4.I	5B	1.3 Zvýšení připravenosti k řešení a řízení rizik a katastrof	736,84	595,00	105,00	36,84	0,00	0,00
	3. Podpora infrastruktury pro sociální služby		IROP	4.I	9A	2.1 Zvýšení kvality a dostupnosti služeb vedoucích k sociální inkluzi	1 221,05	986,00	174,00	40,70	20,35	0,00
	4. Investice do zázemí sociálních podniků		IROP	4.I	2	2.2 Vznik nových a rozvoj existujících podnikatelských aktivit v oblasti sociálního podnikání	0,00	0,00	0,00	0,00	0,00	0,00
	5. Investice do kapacit a modernizace vybavení škol všech stupňů		IROP	4.I	10	2.4 Zvýšení kvality a dostupnost infrastruktury pro vzdělávání a celoživotní učení	1 957,89	1 581,00	279,00	97,89	0,00	0,00
	6. Investice do kvality územního a rozvojového plánování		IROP	4.I	9D	3.3 Podpora pořizování a uplatňování dokumentů územního rozvoje	0,00	0,00	0,00	0,00	0,00	0,00
PR PRV	7. Modernizace zemědělského podnikání		PRV	19.II	6B	Čl. 17/1/a Investice do zemědělských podniků	1 250,00	375,00	125,00	0,00	750,00	0,00
	8. Modernizace zpracování zemědělských produktů		PRV	19.II	6B	Čl. 17/1/b Zpracování a uvádění na trh zemědělských produktů	1 000,00	300,00	100,00	0,00	600,00	0,00
	9. Investice do sítě lesních cest		PRV	19.II	6B	Čl. 17/1/c Lesnická infrastruktura	250,00	150,00	50,00	50,00	0,00	0,00
	10. Opravy a budování sítě polních cest		PRV	19.II	6B	Čl. 17/1/c Zemědělská infrastruktura	0,00	0,00	0,00	0,00	0,00	0,00

	11. Podpora ekologické stability		PRV	19.II	6B	Čl. 17/1/c Pozemkové úpravy	200,00	150,00	50,00	0,00	0,00	0,00
	12. Modernizace nezemědělského podnikání		PRV	19.II	6B	Čl. 19/1/b Podpora investic na založení nebo rozvoj nezemědělských činností	2 533,33	855,00	285,00	0,00	1 393,33	0,00
	13. Posilování ekologické stability lesů		PRV	19.II	6B	Čl. 24 /1/a Zavádění preventivních protipovodňových opatření v lesích	200,00	150,00	50,00	0,00	0,00	0,00
	14. Podpora neproduktivních funkcí lesů		PRV	19.II	6B	Čl. 25 Neproduktivní investice v lesích	300,00	225,00	75,00	0,00	0,00	0,00
	15. Zvyšování konkurenceschopnosti lesního hospodářství a navazujících oborů		PRV	19.II	6B	Čl. 26 Investice do lesnických technologií a zpracování lesnických produktů, jejich mobilizace a uvádění na trh	338,28	126,85	42,29	0,00	169,14	0,00
	16. Podpora aktivit komunitně vedeného místního rozvoje		PRV	19.III	6B	Čl. 44 Činnosti spolupráce v rámci iniciativy LEADER	0,00	0,00	0,00	0,00	0,00	0,00
PR ZAM	17. Podpora zaměstnanosti a zaměstnatelnosti		OPZ	2.III	2	2.3.1 Zvýšit zapojení lokálních aktérů do řešení problémů nezaměstnanosti a sociálního začleňování ve venkovských oblastech	0,00	0,00	0,00	0,00	0,00	0,00
	18. Podpora aktivit v rámci sociálních služeb a sociálního začleňování		OPZ	2.III	2	2.3.1 Zvýšit zapojení lokálních aktérů do řešení problémů nezaměstnanosti a sociálního začleňování ve venkovských oblastech	0,00	0,00	0,00	0,00	0,00	0,00
	19. Podpora prorodinných opatření		OPZ	2.III	2	2.3.1 Zvýšit zapojení lokálních aktérů do řešení problémů nezaměstnanosti a sociálního začleňování ve venkovských oblastech	0,00	0,00	0,00	0,00	0,00	0,00
	20. Zakládání a rozšiřování činností sociálních podniků		OPZ	2.III	2	2.3.1 Zvýšit zapojení lokálních aktérů do řešení problémů nezaměstnanosti a sociálního začleňování ve venkovských oblastech	0,00	0,00	0,00	0,00	0,00	0,00
PR ŽP	21. Posilování přirozených funkcí krajiny		OP ŽP	4	1	4.3. Posílit přirozené funkce krajiny	1 250,00	750,00	250,00	0,00	250,00	0,00
Celkem							14 775,72	9 101,04	2 089,50	402,35	3 182,82	0,00

CELKEM 2016 - 2023

Specifický cíl SCLLD	Opatření SCLLD	Pod-opatření SCLLD	IDENTIFIKACE programu				PLÁN FINANCOVÁNÍ (způsobilé výdaje v Kč)					Nezpůsobilé výdaje (tis. Kč)
			Program	Prioritní osa/ Priorita Unie	Investiční prioritní OP/ Prioritní oblast	Specifický cíl OP / Operace PRV	Celkové způsobilé výdaje (CZV)	Z toho Podpora		Z toho Vlastní zdroje příjemce		
				Příspěvek Unie (a)	Národní veřejné zdroje (SR, SF) (b)			Národní veřejné zdroje (kraj, obec, jiné) (c)	Národní soukromé zdroje (d)			
PR IROP	1. Podpora bezpečnosti a komfortu nemotorové a hromadné dopravy		IROP	4.I	7C	1.2 Zvýšení podílu udržitelných forem dopravy	23 796,84	19 215,95	3 391,05	1 189,84	0,00	0,00
	2. Zlepšování schopnosti reakce na mimořádné události		IROP	4.I	5B	1.3 Zvýšení připravenosti k řešení a řízení rizik a katastrof	3 894,74	3 145,00	555,00	194,74	0,00	0,00
	3. Podpora infrastruktury pro sociální služby		IROP	4.I	9A	2.1 Zvýšení kvality a dostupnosti služeb vedoucích k sociální inkluzi	12 421,05	10 030,00	1 770,00	414,04	207,02	0,00
	4. Investice do zázemí sociálních podniků		IROP	4.I	2	2.2 Vznik nových a rozvoj existujících podnikatelských aktivit v oblasti sociálního podnikání	2 421,05	1 955,00	345,00	0,00	121,05	0,00
	5. Investice do kapacit a modernizace vybavení škol všech stupňů		IROP	4.I	10	2.4 Zvýšení kvality a dostupnost infrastruktury pro vzdělávání a celoživotní učení	12 947,37	10 455,00	1 845,00	647,37	0,00	0,00
	6. Investice do kvality územního a rozvojového plánování		IROP	4.I	9D	3.3 Podpora pořizování a uplatňování dokumentů územního rozvoje	789,47	637,50	112,50	39,47	0,00	0,00
PR PRV	7. Modernizace zemědělského podnikání		PRV	19.II	6B	Čl. 17/1/a Investice do zemědělských podniků	12 500,00	3 750,00	1 250,00	0,00	7 500,00	0,00
	8. Modernizace zpracování zemědělských produktů		PRV	19.II	6B	Čl. 17/1/b Zpracování a uvádění na trh zemědělských produktů	7 500,00	2 250,00	750,00	0,00	4 500,00	0,00
	9. Investice do sítě lesních cest		PRV	19.II	6B	Čl. 17/1/c Lesnická infrastruktura	2 500,00	1 500,00	500,00	500,00	0,00	0,00
	10. Opravy a budování sítě polních cest		PRV	19.II	6B	Čl. 17/1/c Zemědělská infrastruktura	625,00	375,00	125,00	125,00	0,00	0,00
	11. Podpora ekologické stability		PRV	19.II	6B	Čl. 17/1/c Pozemkové úpravy	2 000,00	1 500,00	500,00	0,00	0,00	0,00
	12. Modernizace nezemědělského podnikání		PRV	19.II	6B	Čl. 19/1/b Podpora investic na založení nebo rozvoj nezemědělských činností	22 666,67	7 650,00	2 550,00	0,00	12 466,67	0,00

	13. Posilování ekologické stability lesů		PRV	19.II	6B	Čl. 24 /1/a Zavádění preventivních protipovodňových opatření v lesích	2 000,00	1 500,00	500,00	0,00	0,00	0,00
	14. Podpora neproduktivních funkcí lesů		PRV	19.II	6B	Čl. 25 Nепroduktivní investice v lesích	3 500,00	2 625,00	875,00	0,00	0,00	0,00
	15. Zvyšování konkurenceschopnosti lesního hospodářství a navazujících oborů		PRV	19.II	6B	Čl. 26 Investice do lesnických technologií a zpracování lesnických produktů, jejich mobilizace a uvádění na trh	7 291,40	2 734,25	911,45	0,00	3 645,70	0,00
	16. Podpora aktivit komunitně vedeného místního rozvoje		PRV	19.III	6B	Čl. 44 Činnosti spolupráce v rámci iniciativy LEADER	1 687,76	1 139,25	379,75	0,00	168,76	0,00
PR ZAM	17. Podpora zaměstnanosti a zaměstnatelnosti		OPZ	2.III	2	2.3.1 Zvýšit zapojení lokálních aktérů do řešení problémů nezaměstnanosti a sociálního začleňování ve venkovských oblastech	4 500,00	3 375,00	1 125,00	0,00	0,00	0,00
	18. Podpora aktivit v rámci sociálních služeb a sociálního začleňování		OPZ	2.III	2	2.3.1 Zvýšit zapojení lokálních aktérů do řešení problémů nezaměstnanosti a sociálního začleňování ve venkovských oblastech	5 000,00	3 750,00	1 250,00	0,00	0,00	0,00
	19. Podpora prorodinných opatření		OPZ	2.III	2	2.3.1 Zvýšit zapojení lokálních aktérů do řešení problémů nezaměstnanosti a sociálního začleňování ve venkovských oblastech	1 734,00	1 300,50	433,50	0,00	0,00	0,00
	20. Zakládání a rozšiřování činností sociálních podniků		OPZ	2.III	2	2.3.1 Zvýšit zapojení lokálních aktérů do řešení problémů nezaměstnanosti a sociálního začleňování ve venkovských oblastech	2 000,00	1 500,00	500,00	0,00	0,00	0,00
PR ŽP	21. Posilování přirozených funkcí krajiny		OP ŽP	4	1	4.3. Posílit přirozené funkce krajiny	6 250,00	3 750,00	1 250,00	0,00	1 250,00	0,00
Celkem							138 025,35	84 137,45	20 918,25	3 110,46	29 859,20	0,00

Financování SCLLD v jednotlivých letech podle programových rámců

2016									
Programový rámec	Prioritní osa OP/ Priorita Unie	Investiční priorita/ Prioritní oblast	Specifický cíl OP/ Operace PRV	PLÁN FINANCOVÁNÍ (způsobilé výdaje v tis. Kč)					Nezpůsobilé výdaje (v tis. Kč)
				Celkové způsobilé výdaje (CZV)	Z toho Podpora		Z toho Vlastní zdroje příjemce		
					Příspěvek Unie (a)	Národní veřejné zdroje (SR, SF) (b)	Národní veřejné zdroje (kraj, obec, jiné) (c)	Národní soukromé zdroje (d)	
PR IROP	4	9D	4.1 Posílení komunitně vedeného místního rozvoje za účelem zvýšení kvality života ve venkovských oblastech a aktivizace místního potenciálu	0,00	0,00	0,00	0,00	0,00	0,00
PR ZAM	2	3	2.3.1 Zvýšit zapojení lokálních aktérů do řešení problémů nezaměstnanosti a sociálního začleňování ve venkovských oblastech	0,00	0,00	0,00	0,00	0,00	0,00
PR PRV	19.II	6B	19 - Podpora pro místní rozvoj z iniciativy LEADER (komunitně vedený místní rozvoj, (článek 35 nařízení (EU) č. 1303/2013)	0,00	0,00	0,00	0,00	0,00	0,00
PR ŽP	4	1	4.3. Posílit přirozené funkce krajiny	0,00	0,00	0,00	0,00	0,00	0,00

2017									
Programový rámec	Prioritní osa OP/ Priorita Unie	Investiční priorita/ Prioritní oblast	Specifický cíl OP/ Operace PRV	PLÁN FINANCOVÁNÍ (způsobilé výdaje v tis. Kč)					Nezpůsobilé výdaje (v tis. Kč)
				Celkové způsobilé výdaje (CZV)	Z toho Podpora		Z toho Vlastní zdroje příjemce		
					Příspěvek Unie (a)	Národní veřejné zdroje (SR, SF) (b)	Národní veřejné zdroje (kraj, obec, jiné) (c)	Národní soukromé zdroje (d)	
PR IROP	4	9D	4.1 Posílení komunitně vedeného místního rozvoje za účelem zvýšení kvality života ve venkovských oblastech a aktivizace místního potenciálu	0,00	0,00	0,00	0,00	0,00	0,00
PR ZAM	2	3	2.3.1 Zvýšit zapojení lokálních aktérů do řešení problémů nezaměstnanosti a sociálního začleňování ve venkovských oblastech	0,00	0,00	0,00	0,00	0,00	0,00
PR PRV	19.II	6B	19 - Podpora pro místní rozvoj z iniciativy LEADER (komunitně vedený místní rozvoj, (článek 35 nařízení (EU) č. 1303/2013)	14 155,56	4 725,00	1 575,00	0,00	7 855,56	0,00
PR ŽP	4	1	4.3. Posílit přirozené funkce krajiny	0,00	0,00	0,00	0,00	0,00	0,00

2019

Programový rámec	Prioritní osa OP/ Priorita Unie	Investiční priorita/ Prioritní oblast	Specifický cíl OP/ Operace PRV	PLÁN FINANCOVÁNÍ (způsobilé výdaje v tis. Kč)					Nezpůsobilé výdaje (v tis. Kč)
				Celkové způsobilé výdaje (CZV)	Z toho Podpora		Z toho Vlastní zdroje příjemce		
					Příspěvek Unie (a)	Národní veřejné zdroje (SR, SF) (b)	Národní veřejné zdroje (kraj, obec, jiné) (c)	Národní soukromé zdroje (d)	
PR IROP	4	9D	4.1 Posílení komunitně vedeného místního rozvoje za účelem zvýšení kvality života ve venkovských oblastech a aktivizace místního potenciálu	8 559,37	6 911,69	1 219,71	407,62	20,35	0,00
PR ZAM	2	3	2.3.1 Zvýšit zapojení lokálních aktérů do řešení problémů nezaměstnanosti a sociálního začleňování ve venkovských oblastech	2 646,80	1 985,10	661,70	0,00	0,00	0,00
PR PRV	19.II	6B	19 - Podpora pro místní rozvoj z iniciativy LEADER (komunitně vedený místní rozvoj, (článek 35 nařízení (EU) č. 1303/2013)	6 404,95	2 556,85	852,29	50,00	2 945,80	0,00
PR ŽP	4	1	4.3. Posílit přirozené funkce krajiny	1 250,00	750,00	250,00	0,00	250,00	0,00

2020

Programový rámec	Prioritní osa OP/ Priorita Unie	Investiční priorita/ Prioritní oblast	Specifický cíl OP/ Operace PRV	PLÁN FINANCOVÁNÍ (způsobilé výdaje v tis. Kč)					Nezpůsobilé výdaje (v tis. Kč)
				Celkové způsobilé výdaje (CZV)	Z toho Podpora		Z toho Vlastní zdroje příjemce		
					Příspěvek Unie (a)	Národní veřejné zdroje (SR, SF) (b)	Národní veřejné zdroje (kraj, obec, jiné) (c)	Národní soukromé zdroje (d)	
PR IROP	4	9D	4.1 Posílení komunitně vedeného místního rozvoje za účelem zvýšení kvality života ve venkovských oblastech a aktivizace místního potenciálu	7 769,89	6 274,19	1 107,21	368,14	20,35	0,00
PR ZAM	2	3	2.3.1 Zvýšit zapojení lokálních aktérů do řešení problémů nezaměstnanosti a sociálního začleňování ve venkovských oblastech	2 646,80	1 985,10	661,70	0,00	0,00	0,00
PR PRV	19.II	6B	19 - Podpora pro místní rozvoj z iniciativy LEADER (komunitně vedený místní rozvoj, (článek 35 nařízení (EU) č. 1303/2013)	6 404,95	2 556,85	852,29	50,00	2 945,80	0,00
PR ŽP	4	1	4.3. Posílit přirozené funkce krajiny	1 250,00	750,00	250,00	0,00	250,00	0,00

2021

Programový rámec	Prioritní osa OP/ Priorita Unie	Investiční priorita/ Prioritní oblast	Specifický cíl OP/ Operace PRV	PLÁN FINANCOVÁNÍ (způsobilé výdaje v tis. Kč)					Nezpůsobilé výdaje (v tis. Kč)
				Celkové způsobilé výdaje (CZV)	Z toho Podpora		Z toho Vlastní zdroje příjemce		
					Příspěvek Unie (a)	Národní veřejné zdroje (SR, SF) (b)	Národní veřejné zdroje (kraj, obec, jiné) (c)	Národní soukromé zdroje (d)	
PR IROP	4	9D	4.1 Posílení komunitně vedeného místního rozvoje za účelem zvýšení kvality života ve venkovských oblastech a aktivizace místního potenciálu	9 138,32	7 379,19	1 302,21	315,51	141,40	0,00
PR ZAM	2	3	2.3.1 Zvýšit zapojení lokálních aktérů do řešení problémů nezaměstnanosti a sociálního začleňování ve venkovských oblastech	2 646,80	1 985,10	661,70	0,00	0,00	0,00
PR PRV	19.II	6B	19 - Podpora pro místní rozvoj z iniciativy LEADER (komunitně vedený místní rozvoj, (článek 35 nařízení (EU) č. 1303/2013)	6 426,06	2 571,10	857,04	50,00	2 947,91	0,00
PR ŽP	4	1	4.3. Posílit přirozené funkce krajiny	1 250,00	750,00	250,00	0,00	250,00	0,00

2022

Programový rámec	Prioritní osa OP/ Priorita Unie	Investiční priorita/ Prioritní oblast	Specifický cíl OP/ Operace PRV	PLÁN FINANCOVÁNÍ (způsobilé výdaje v tis. Kč)					Nezpůsobilé výdaje (v tis. Kč)
				Celkové způsobilé výdaje (CZV)	Z toho Podpora		Z toho Vlastní zdroje příjemce		
					Příspěvek Unie (a)	Národní veřejné zdroje (SR, SF) (b)	Národní veřejné zdroje (kraj, obec, jiné) (c)	Národní soukromé zdroje (d)	
PR IROP	4	9D	4.1 Posílení komunitně vedeného místního rozvoje za účelem zvýšení kvality života ve venkovských oblastech a aktivizace místního potenciálu	7 769,89	6 274,19	1 107,21	368,14	20,35	0,00
PR ZAM	2	3	2.3.1 Zvýšit zapojení lokálních aktérů do řešení problémů nezaměstnanosti a sociálního začleňování ve venkovských oblastech	1 323,40	992,55	330,85	0,00	0,00	0,00
PR PRV	19.II	6B	19 - Podpora pro místní rozvoj z iniciativy LEADER (komunitně vedený místní rozvoj, (článek 35 nařízení (EU) č. 1303/2013)	6 404,95	2 556,85	852,29	50,00	2 945,80	0,00
PR ŽP	4	1	4.3. Posílit přirozené funkce krajiny	1 250,00	750,00	250,00	0,00	250,00	0,00

2023

Programový rámec	Prioritní osa OP/ Priorita Unie	Investiční priorita/ Prioritní oblast	Specifický cíl OP/ Operace PRV	PLÁN FINANCOVÁNÍ (způsobilé výdaje v tis. Kč)					Nezpůsobilé výdaje (v tis. Kč)
				Celkové způsobilé výdaje (CZV)	Z toho Podpora		Z toho Vlastní zdroje příjemce		
					Příspěvek Unie (a)	Národní veřejné zdroje (SR, SF) (b)	Národní veřejné zdroje (kraj, obec, jiné) (c)	Národní soukromé zdroje (d)	
PR IROP	4	9D	4.1 Posílení komunitně vedeného místního rozvoje za účelem zvýšení kvality života ve venkovských oblastech a aktivizace místního potenciálu	7 454,11	6 019,19	1 062,21	352,35	20,35	0,00
PR ZAM	2	3	2.3.1 Zvýšit zapojení lokálních aktérů do řešení problémů nezaměstnanosti a sociálního začleňování ve venkovských oblastech	0,00	0,00	0,00	0,00	0,00	0,00
PR PRV	19.II	6B	19 - Podpora pro místní rozvoj z iniciativy LEADER (komunitně vedený místní rozvoj, (článek 35 nařízení (EU) č. 1303/2013)	6 071,61	2 331,85	777,29	50,00	2 912,47	0,00
PR ŽP	4	1	4.3. Posílit přirozené funkce krajiny	1 250,00	750,00	250,00	0,00	250,00	0,00

CELKEM 2016 - 2023

Programový rámec	Prioritní osa OP/ Priorita Unie	Investiční priorita/ Prioritní oblast	Specifický cíl OP/ Operace PRV	PLÁN FINANCOVÁNÍ (způsobilé výdaje v tis. Kč)					Nezpůsobilé výdaje (v tis. Kč)
				Celkové způsobilé výdaje (CZV)	Z toho Podpora		Z toho Vlastní zdroje příjemce		
					Příspěvek Unie (a)	Národní veřejné zdroje (SR, SF) (b)	Národní veřejné zdroje (kraj, obec, jiné) (c)	Národní soukromé zdroje (d)	
PR IROP	4	9D	4.1 Posílení komunitně vedeného místního rozvoje za účelem zvýšení kvality života ve venkovských oblastech a aktivizace místního potenciálu	56 270,53	45 438,45	8 018,55	2 485,46	328,07	0,00
PR ZAM	2	3	2.3.1 Zvýšit zapojení lokálních aktérů do řešení problémů nezaměstnanosti a sociálního začleňování ve venkovských oblastech	13 234,00	9 925,50	3 308,50	0,00	0,00	0,00
PR PRV	19.II	6B	19 - Podpora pro místní rozvoj z iniciativy LEADER (komunitně vedený místní rozvoj, (článek 35 nařízení (EU) č. 1303/2013)	62 270,83	25 023,50	8 341,20	625,00	28 281,13	0,00
PR ŽP	4	1	4.3. Posílit přirozené funkce krajiny	6 250,00	3 750,00	1 250,00	0,00	1 250,00	0,00
Celkem				138 025,35	84 137,45	20 918,25	3 110,46	29 859,20	0,00

Financování SCLLD v jednotlivých letech podle programů a ESI fondů

2016				
Fond	Program	Příspěvek Unie	Národní spolufinancování	Podpora (tis.Kč)
EFRR	IROP	0,00	0,00	0,00
	OP ŽP	0,00	0,00	0,00
	Celkem EFRR	0,00	0,00	0,00
ESF	OP Z	0,00	0,00	0,00
	Celkem ESF	0,00	0,00	0,00
EZFRV	PRV	0,00	0,00	0,00
	Celkem EZFRV	0,00	0,00	0,00
Celkem	Celkem	0,00	0,00	0,00

2017				
Fond	Program	Příspěvek Unie	Národní spolufinancování	Podpora (tis.Kč)
EFRR	IROP	0,00	0,00	0,00
	OP ŽP	0,00	0,00	0,00
	Celkem EFRR	0,00	0,00	0,00
ESF	OP Z	0,00	0,00	0,00
	Celkem ESF	0,00	0,00	0,00
EZFRV	PRV	4 725,00	1 575,00	6 300,00
	Celkem EZFRV	4 725,00	1 575,00	6 300,00
Celkem	Celkem	4 725,00	1 575,00	6 300,00

2018				
Fond	Program	Příspěvek Unie	Národní spolufinancování	Podpora (tis.Kč)
EFRR	IROP	12 580,00	2 220,00	14 800,00
	OP ŽP	0,00	0,00	0,00
	Celkem EFRR	12 580,00	2 220,00	14 800,00
ESF	OP Z	2 977,65	992,55	3 970,20
	Celkem ESF	2 977,65	992,55	3 970,20
EZFRV	PRV	7 725,00	2 575,00	10 300,00
	Celkem EZFRV	7 725,00	2 575,00	10 300,00
Celkem	Celkem	23 282,65	5 787,55	29 070,20

2019				
Fond	Program	Příspěvek Unie	Národní spolufinancování	Podpora (tis.Kč)
EFRR	IROP	6 911,69	1 219,71	8 131,40
	OP ŽP	750,00	250,00	1 000,00
	Celkem EFRR	7 661,69	1 469,71	9 131,40
ESF	OP Z	1 985,10	661,70	2 646,80
	Celkem ESF	1 985,10	661,70	2 646,80
EZFRV	PRV	2 556,85	852,29	3 409,14
	Celkem EZFRV	2 556,85	852,29	3 409,14
Celkem	Celkem	12 203,64	2 983,70	15 187,34

2020				
Fond	Program	Příspěvek Unie	Národní spolufinancování	Podpora (tis.Kč)
EFRR	IROP	6 274,19	1 107,21	7 381,40
	OP ŽP	750,00	250,00	1 000,00
	Celkem EFRR	7 024,19	1 357,21	8 381,40
ESF	OP Z	1 985,10	661,70	2 646,80
	Celkem ESF	1 985,10	661,70	2 646,80
EZFRV	PRV	2 556,85	852,29	3 409,14
	Celkem EZFRV	2 556,85	852,29	3 409,14
Celkem	Celkem	11 566,14	2 871,20	14 437,34

2021				
Fond	Program	Příspěvek Unie	Národní spolufinancování	Podpora (tis.Kč)
EFRR	IROP	7 379,19	1 302,21	8 681,40
	OP ŽP	750,00	250,00	1 000,00
	Celkem EFRR	8 129,19	1 552,21	9 681,40
ESF	OP Z	1 985,10	661,70	2 646,80
	Celkem ESF	1 985,10	661,70	2 646,80
EZFRV	PRV	2 571,10	857,04	3 428,14
	Celkem EZFRV	2 571,10	857,04	3 428,14
Celkem	Celkem	12 685,39	3 070,95	15 756,34

2022				
Fond	Program	Příspěvek Unie	Národní spolufinancování	Podpora (tis.Kč)
EFRR	IROP	6 274,19	1 107,21	7 381,40
	OP ŽP	750,00	250,00	1 000,00
	Celkem EFRR	7 024,19	1 357,21	8 381,40
ESF	OP Z	992,55	330,85	1 323,40
	Celkem ESF	992,55	330,85	1 323,40
EZFRV	PRV	2 556,85	852,29	3 409,14
	Celkem EZFRV	2 556,85	852,29	3 409,14
Celkem	Celkem	10 573,59	2 540,35	13 113,94

2023				
Fond	Program	Příspěvek Unie	Národní spolufinancování	Podpora (tis.Kč)
EFRR	IROP	6 019,19	1 062,21	7 081,40
	OP ŽP	750,00	250,00	1 000,00
	Celkem EFRR	6 769,19	1 312,21	8 081,40
ESF	OP Z	0,00	0,00	0,00
	Celkem ESF	0,00	0,00	0,00
EZFRV	PRV	2 331,85	777,29	3 109,14
	Celkem EZFRV	2 331,85	777,29	3 109,14
Celkem	Celkem	9 101,04	2 089,50	11 190,54

CELKEM 2016 - 2023				
Fond	Program	Příspěvek Unie	Národní spolufinancování	Podpora (tis.Kč)
EFRR	IROP	45 438,45	8 018,55	53 457,00
	OP ŽP	3 750,00	1 250,00	5 000,00
	Celkem EFRR	49 188,45	9 268,55	58 457,00
ESF	OP Z	9 925,50	3 308,50	13 234,00
	Celkem ESF	9 925,50	3 308,50	13 234,00
EZFRV	PRV	25 023,50	8 341,20	33 364,70
	Celkem EZFRV	25 023,50	8 341,20	33 364,70
Celkem	Celkem	84 137,45	20 918,25	105 055,70

Indikátory pro jednotlivé specifické cíle a opatření

Za celé období 2016 - 2023															
Specifický cíl SCLLD	Opatření SCLLD	IDENTIFIKACE programu				Identifikace indikátorů				Hodnoty indikátorů					Odůvodnění, jakým způsobem byly hodnoty stanoveny
		Program	Prioritní osa/ Priorita Unie	Investiční prioritní OP/ Prioritní oblast	Specifický cíl OP / Operace PRV	Kód NČI2014+	Název indikátoru	Měrná jednotka	Typ indikátoru (výstup/výsledek)	Výchozí hodnota	Datum výchozí hodnoty	Cílová hodnota	Datum cílové hodnoty	Milník 31.12. 2018 (je-li ŘO vyžadován)	
PR IROP	1. Podpora bezpečnosti a komfortu nemotorové a hromadné dopravy	IROP	4.I	7C	1.2	7 50 01	Počet realizací vedoucích ke zvýšení bezpečnosti v dopravě	realizace	výstup	0	2014	3	2023	není	Syntéza potřeb území a disponibilních zdrojů z ESI administrovaných přes MAS.
						7 61 00	Délka nově vybudovaných cyklostezek a cyklotras	km	výstup	0	2014	5	2023	není	Syntéza potřeb území a disponibilních zdrojů z ESI administrovaných přes MAS.
						7 64 01	Počet parkovacích míst pro jízdní kola	parkovací místa	výstup	0	2014	20	2023	není	Syntéza potřeb území a disponibilních zdrojů z ESI administrovaných přes MAS.
						7 52 01	Počet nových nebo rekonstruovaných přestupních terminálů ve veřejné dopravě	terminály	výstup	0	2014	1	2023	0	Syntéza potřeb území a disponibilních zdrojů z ESI administrovaných přes MAS.
						7 40 01	Počet vytvořených parkovacích míst	parkovací místa	výstup	0	2014	10	2023	není	Syntéza potřeb území a disponibilních zdrojů z ESI administrovaných přes MAS.
						7 63 10	Podíl cyklistiky na přepravních výkonech	%	výsledek	7	2014	10	2023	není	MAS přebírá hodnoty operačního programu
						7 51 20	Podíl veřejné osobní dopravy na celkových výkonech v osobní dopravě	%	výsledek	30	2014	35	2023	není	MAS přebírá hodnoty operačního programu
	2. Zlepšování schopnosti reakce na mimořádné události	IROP	4.I	5B	1.3	5 70 01	Počet nové techniky a věcných prostředků složek IZS	sety	výstup	0	2014	2	2023	není	Syntéza potřeb území a disponibilních zdrojů z ESI administrovaných přes MAS

						5 75 01	Počet nových a modernizovaných objektů sloužících složkám IZS	objekty	výstup	0	2014	1	2023	0	Syntéza potřeb území a disponibilních zdrojů z ESI administrovaných přes MAS.
						5 75 20	Počet exponovaných území s nedostatečnou připraveností složek IZS	území	výsledek	108	2014	48	2023	není	MAS přebírá hodnoty operačního programu
	3. Podpora infrastruktury pro sociální služby	IROP	4.I	9A	2.1	5 54 01	Počet podpořených zázemí pro služby a sociální práci	zázemí	výstup	0	2014	2	2023	není	Syntéza potřeb území a disponibilních zdrojů z ESI administrovaných přes MAS
						5 53 01	Počet podpořených bytů pro sociální bydlení	bytové jednotky	výstup	0	2014	4	2023	1	Syntéza potřeb území a disponibilních zdrojů z ESI administrovaných přes MAS
						6 75 10	Kapacita služeb a sociální práce	klienti	výsledek	847	2015	900	2023	není	Analýza kapacit zařízení sociálních služeb území MAS a kvalifikovaný odhad budoucích hodnot.
						5 53 20	Průměrný počet osob využívající sociální bydlení	osoby/rok	výsledek	102	2015	108	2023	není	Analýza sociálního bydlení území MAS a kvalifikovaný odhad budoucích hodnot.
						5 53 10	Nárůst kapacity sociálních bytů	lůžka	výsledek	146	2015	154	2023	není	Analýza sociálního bydlení území MAS a kvalifikovaný odhad budoucích hodnot.
	4. Investice do zázemí sociálních podniků	IROP	4.I	2	2.2	1 04 03	Zvýšení zaměstnanosti v podporovaných podnicích se zaměřením na znevýhodněné skupiny	FTE	výstup	0	2014	1	2023	není	Syntéza potřeb území a disponibilních zdrojů z ESI administrovaných přes MAS
						1 04 00	Zvýšení zaměstnanosti v podporovaných podnicích	FTE	výstup	0	2014	1	2023	není	Syntéza potřeb území a disponibilních zdrojů z ESI administrovaných přes MAS.
						1 00 00	Počet podniků pobírajících podporu	podniky	výstup	0	2014	1	2023	0	Syntéza potřeb území a disponibilních zdrojů z ESI administrovaných přes MAS.
						1 01 02	Počet podniků pobírajících granty	podniky	výstup	0	2014	1	2023	není	Syntéza potřeb území a disponibilních zdrojů z ESI administrovaných přes MAS.
						1 03 00	Soukromé investice odpovídající veřejné podpoře podniků (granty)	EUR	výstup	0	2014	4200	2023	není	Syntéza potřeb území a disponibilních zdrojů z ESI administrovaných přes MAS

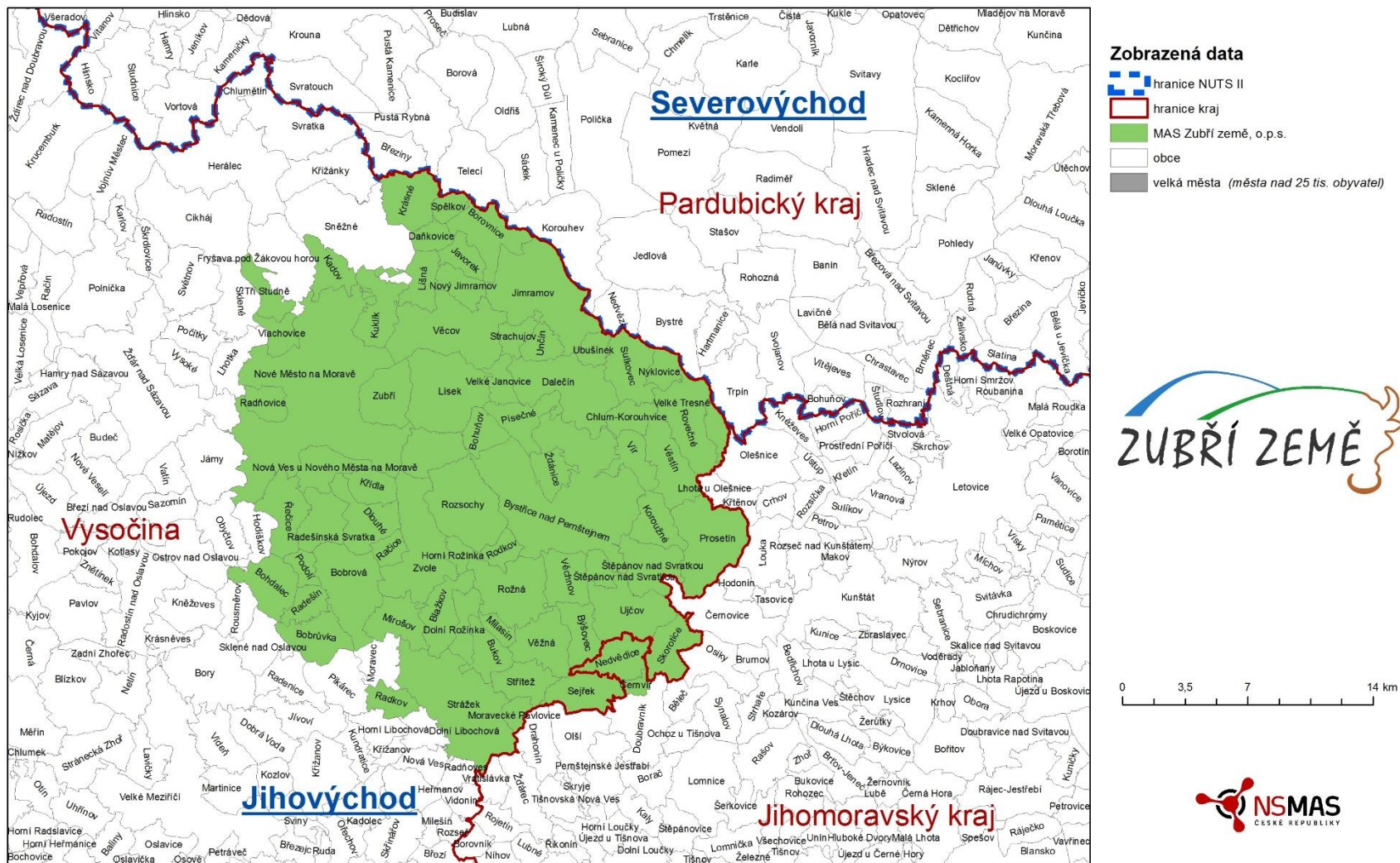
	5. Investice do kapacit a modernizace vybavení škol všech stupňů	IROP	4.I	10	2.4	1 04 11	Míra nezaměstnanosti osob s nejnižším vzděláním	%	výsledek	28,5	2014	22	2023	není	MAS přebírá hodnoty operačního programu	
						5 00 01	Kapacita podporovaných zařízení péče o děti nebo vzdělávacích zařízení	osoby	výstup	0	2014	800	2023	není	Syntéza potřeb území, analýzy školských zařízení a kvalifikovaný odhad budoucích hodnot.	
						5 00 00	Počet podpořených vzdělávacích zařízení	zařízení	výstup	0	2014	4	2023	2	Syntéza potřeb území a disponibilních zdrojů z ESI administrovaných přes MAS	
						5 00 30	Podíl osob předčasně opouštějících vzdělávací systém	%	výsledek	5,4	2014	5	2023	není	MAS přebírá hodnoty operačního programu	
						5 00 20	Podíl tříletých dětí umístěných v předškolním zařízení	%	výsledek	77,3	2014	90,5	2023	není	MAS přebírá hodnoty operačního programu	
	6. Investice do kvality územního a rozvojového plánování	IROP	4.I	9D	3.3	9 02 00	Počet územních plánů, regulačních plánů a územních studií	dokumenty	výstup	0	2014	1	2023	0	Syntéza potřeb území a disponibilních zdrojů z ESI administrovaných přes MAS.	
						9 02 02	Počet regulačních plánů	plány	výstup	0	2014	1	2023	není	Syntéza potřeb území a disponibilních zdrojů z ESI administrovaných přes MAS.	
						9 02 10	Plocha území pokrytá územním plánem, regulačním plánem a územní studií	km2	výsledek	600,47	2014	600,47	2023	není	Analýza územně plánovací dokumentace obcí MAS a kvalifikovaný odhad budoucích hodnot.	
	PR ZAM	17. Podpora zaměstnanosti a zaměstnatelnosti	OPZ	2.III	2	2.3.1	6 00 00	Celkový počet účastníků	osoby	výstup	0	2014	6	2023	2	Syntéza potřeb území a disponibilních zdrojů z ESI administrovaných přes MAS.
							6 27 00	Účastníci zaměstnaní po ukončení své účasti, včetně OSVČ	osoby	výsledek	0	2014	6	2023	2	Syntéza potřeb území a disponibilních zdrojů z ESI administrovaných přes MAS.
6 29 00							Účastníci zaměstnaní 6 měsíců po ukončení své účasti, včetně OSVČ	osoby	výsledek	0	2014	2	2023	1	Syntéza potřeb území a disponibilních zdrojů z ESI administrovaných přes MAS.	
18. Podpora aktivit v rámci sociálních služeb a sociálního začleňování		OPZ	2.III	2	2.3.1	6 22 00	Počet projektů zaměřených na orgány veřejné správy a veřejné služby na celostátní, regionální a místní úrovni	projekty	výstup	0	2014	1	2023	0	Syntéza potřeb území a disponibilních zdrojů z ESI administrovaných přes MAS.	

						6 20 00	Počet projektů, které zcela nebo zčásti provádějí sociální partneři nebo nevládní organizace	projekty	výstup	0	2014	1	2023	1	Syntéza potřeb území a disponibilních zdrojů z ESI administrovaných přes MAS.
						6 70 01	Kapacita podpořených služeb	místa	výstup	0	2014	30	2023	15	Analýza kapacit zařízení sociálních služeb území MAS, potřeb území a kvalifikovaný odhad budoucích hodnot.
						5 51 02	Počet podpořených komunitních center	zařízení	výstup	0	2014	1	2023	0	Syntéza potřeb území a disponibilních zdrojů z ESI administrovaných přes MAS
						6 73 15	Bývalí účastníci projektů sociálních služeb, u nichž služba naplnila svůj účel	osoby	výsledek	0	2014	18	2023	0	Syntéza potřeb území a disponibilních zdrojů z ESI administrovaných přes MAS
						6 70 10	Využívání podpořených služeb	osoby	výsledek	0	2014	28	2023	12	Syntéza potřeb území a disponibilních zdrojů z ESI administrovaných přes MAS
	19. Podpora prorodinných opatření	OPZ	2.III	2	2.3.1	6 22 00	Počet projektů zaměřených na orgány veřejné správy a veřejné služby na celostátní, regionální a místní úrovni	projekty	výstup	0	2014	1	2023	0	Syntéza potřeb území a disponibilních zdrojů z ESI administrovaných přes MAS
						6 20 00	Počet projektů, které zcela nebo zčásti provádějí sociální partneři nebo nevládní organizace	projekty	výstup	0	2014	1	2023	1	Syntéza potřeb území a disponibilních zdrojů z ESI administrovaných přes MAS
						6 70 01	Kapacita podpořených služeb	místa	výstup	0	2014	80	2023	20	Analýza kapacit dotčených zařízení na území MAS, potřeb území a kvalifikovaný odhad budoucích hodnot.
						6 70 10	Využívání podpořených služeb	osoby	výsledek	0	2014	60	2023	15	Analýza kapacit dotčených zařízení na území MAS, potřeb území a kvalifikovaný odhad budoucích hodnot.
	20. Zakládání a rozšiřování činností sociálních podniků	OPZ	2.III	2	2.3.1	6 20 00	Počet projektů, které zcela nebo zčásti provádějí sociální partneři nebo nevládní organizace	projekty	výstup	0	2014	1	2023	0	Syntéza potřeb území a disponibilních zdrojů z ESI administrovaných přes MAS

						1 02 12	Počet podpořených již existujících sociálních podniků	organizace	výstup	0	2014	1	2023	0	Syntéza potřeb území a disponibilních zdrojů z ESI administrovaných přes MAS
						6 26 00	Účastníci, kteří získali kvalifikaci po ukončení své účasti	osoby	výsledek	0	2014	8	2023	0	Syntéza potřeb území a disponibilních zdrojů z ESI administrovaných přes MAS
						6 70 10	Využívání podpořených služeb	osoby	výsledek	0	2014	8	2023	0	Syntéza potřeb území a disponibilních zdrojů z ESI administrovaných přes MAS
PR PRV	7. Modernizace zemědělského podnikání	PRV	19.II	6B	Čl. 17/1/a	9 37 01	Počet podpořených podniků/příjemců	podniky	výstup	0	2014	3	2023	1	Syntéza potřeb území a disponibilních zdrojů z ESI administrovaných přes MAS
						9 48 00	Pracovní místa vytvořená v rámci podpořených projektů (Leader)	FTE	výsledek	0	2014	1	2023	0	Syntéza potřeb území a disponibilních zdrojů z ESI administrovaných přes MAS
	8. Modernizace zpracování zemědělských produktů	PRV	19.II	6B	Čl. 17/1/b	9 37 01	Počet podpořených podniků/příjemců	podniky	výstup	0	2014	2	2023	1	Syntéza potřeb území a disponibilních zdrojů z ESI administrovaných přes MAS
						9 48 00	Pracovní místa vytvořená v rámci podpořených projektů (Leader)	FTE	výsledek	0	2014	1	2023	0	Syntéza potřeb území a disponibilních zdrojů z ESI administrovaných přes MAS
	9. Investice do sítě lesních cest	PRV	19.II	6B	Čl. 17/1/c	9 37 01	Počet podpořených podniků/příjemců	podniky	výstup	0	2014	2	2023	1	Syntéza potřeb území a disponibilních zdrojů z ESI administrovaných přes MAS
						9 43 02	Celková délka lesních cest	km	výsledek	0	2014	2	2023	1	Syntéza potřeb území a disponibilních zdrojů z ESI administrovaných přes MAS
	10. Opravy a budování sítě polních cest	PRV	19.II	6B	Čl. 17/1/c	9 37 01	Počet podpořených podniků/příjemců	podniky	výstup	0	2014	1	2023	1	Syntéza potřeb území a disponibilních zdrojů z ESI administrovaných přes MAS
	11. Podpora ekologické stability	PRV	19.II	6B	Čl. 17/1/c	9 37 01	Počet podpořených podniků/příjemců	podniky	výstup	0	2014	1	2023	1	Syntéza potřeb území a disponibilních zdrojů z ESI administrovaných přes MAS
						9 43 01	Celková délka cest zajišťující zpřístupnění pozemků, zvýšení prostupnosti krajiny a její diverzifikaci	km	výsledek	0	2014	0,5	2023	0	Syntéza potřeb území a disponibilních zdrojů z ESI administrovaných přes MAS

	12. Modernizace nezemědělského podnikání	PRV	19.II	6B	Čl. 19/1/b	9 37 01	Počet podpořených podniků/příjemců	podniky	výstup	0	2014	5	2023	2	Syntéza potřeb území a disponibilních zdrojů z ESI administrovaných přes MAS	
						9 48 00	Pracovní místa vytvořená v rámci podpořených projektů (Leader)	FTE	výsledek	0	2014	3	2023	1	Syntéza potřeb území a disponibilních zdrojů z ESI administrovaných přes MAS	
	13. Posilování ekologické stability lesů	PRV	19.II	6B	Čl. 24 /1/a	9 37 01	Počet podpořených podniků/příjemců	podniky	výstup	0	2014	2	2023	1	Syntéza potřeb území a disponibilních zdrojů z ESI administrovaných přes MAS	
						9 30 01	Celková (podpořená) plocha	ha	výstup	0	2014	1	2023	0,5	Syntéza potřeb území a disponibilních zdrojů z ESI administrovaných přes MAS	
	14. Podpora neprodukčních funkcí lesů	PRV	19.II	6B	Čl. 25	9 27 02	Počet podpořených operací	akce/operace	výstup	0	2014	3	2023	1	Syntéza potřeb území a disponibilních zdrojů z ESI administrovaných přes MAS	
						9 30 01	Celková (podpořená) plocha	ha	výstup	0	2014	1	2023	0,5	Syntéza potřeb území a disponibilních zdrojů z ESI administrovaných přes MAS	
	15. Zvyšování konkurenceschopnosti lesního hospodářství a navazujících oborů	PRV	19.II	6B	Čl. 26	9 37 01	Počet podpořených podniků/příjemců	podniky	výstup	0	2014	2	2023	1	Syntéza potřeb území a disponibilních zdrojů z ESI administrovaných přes MAS	
						9 48 00	Pracovní místa vytvořená v rámci podpořených projektů (Leader)	FTE	výsledek	0	2014	1	2023	0	Syntéza potřeb území a disponibilních zdrojů z ESI administrovaných přes MAS	
	16. Podpora aktivit komunitně vedeného místního rozvoje	PRV	19.III	6B	Čl. 44	dle Metodiky pro tvorbu Fichí není stanoven závazný indikátor, do systému MS2014+ zadán indikátor výstupu 9 25 01 Celkové veřejné výdaje (O.1) - 56 211 EUR (přepočteno ze stanovené alokace na projekty spolupráce 1 519,00 tis. Kč)										
	PR ŽP	21. Posilování přirozených funkcí krajiny	OP ŽP	4	1	4.3	4 65 00	Plocha stanovišť, které jsou podporovány s cílem zlepšit jejich stav zachování	ha	výstup	0	2014	46	2023	není	Hodnota indikátoru pro stanovenou alokaci byla snížena poměrně ke snížení požadované alokace (5000/7546 * 69 = 45,7).
							4 54 15	Počet lokalit, kde byly posíleny ekosystémové funkce krajiny	lokalita	výsledek	0	2014	2	2023	není	MAS přebírá hodnoty pro danou alokaci.

Příloha 2 - Mapa území a seznam obcí



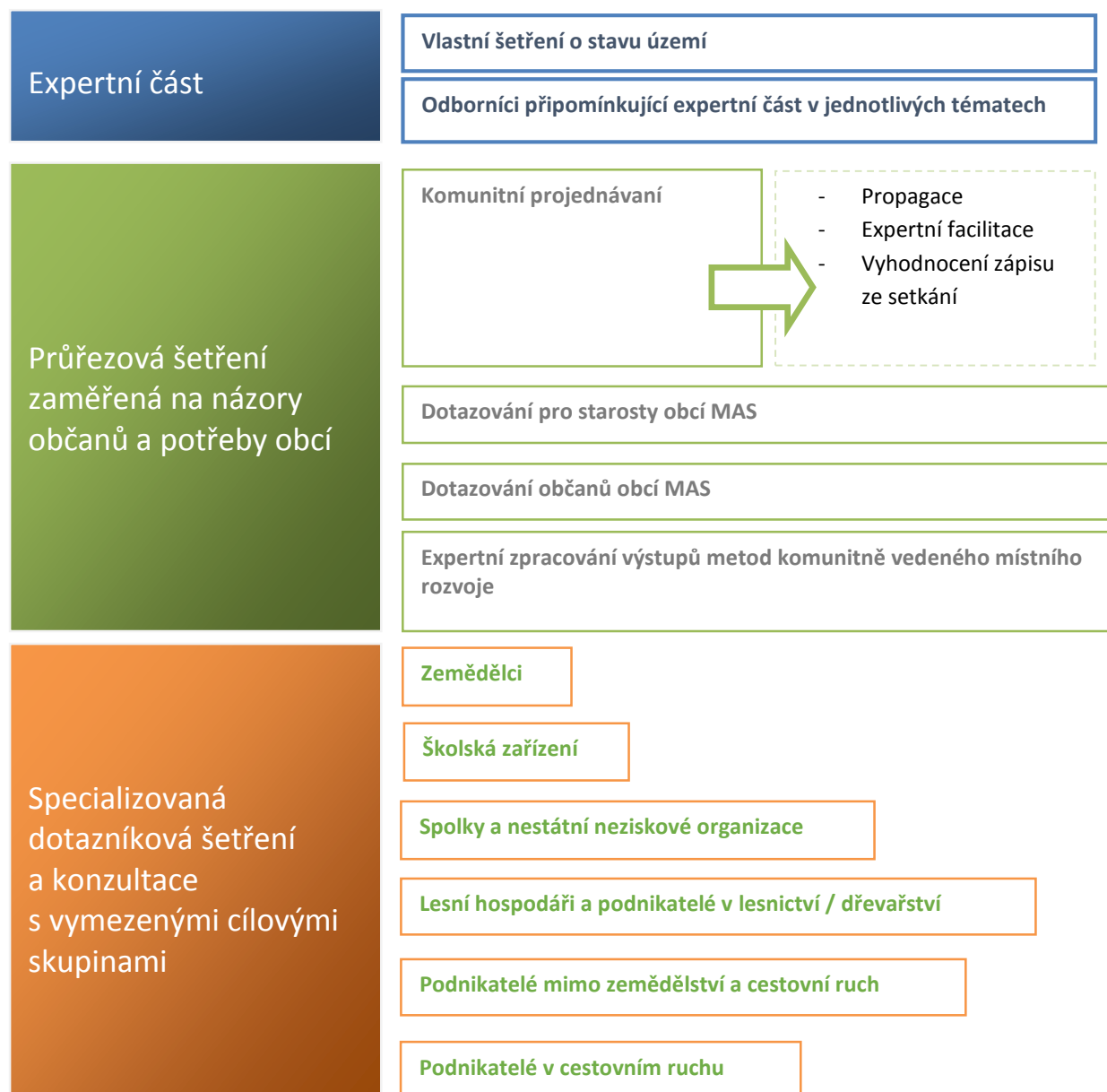
Seznam obcí na území MAS Zubří země

Č.	Kód obce	Název obce	Č.	Kód obce	Název obce
1	595241	Blažkov	36	596493	Prosetín
2	595268	Bobrová	37	596507	Račice
3	595276	Bobruvka	38	596523	Radešín
4	595284	Bohdalec	39	596531	Radešínská Svratka
5	595306	Bohuňov	40	549924	Radkov
6	595322	Borovnice	41	596558	Radňovice
7	595403	Bukov	42	587737	Radkov
8	595411	Bystřice nad Pernštejnem	43	596612	Rovečné
9	595420	Býšovec	44	596647	Rozsochy
10	595446	Černvír	45	596655	Rožná
11	595454	Dalečín	46	596680	Řečice
12	595462	Daňkovice	47	596710	Sejřek
13	595471	Dlouhé	48	596752	Skorotice
14	595535	Dolní Rožínka	49	596795	Spělkov
15	595683	Horní Rožínka	50	596809	Strachujov
16	595705	Chlum-Korouhvice	51	596825	Strážek
17	595748	Javorek	52	549886	Střítež
18	595772	Jimramov	53	596833	Sulkovec
19	595829	Kadov	54	596884	Štěpánov nad Svratkou
20	595861	Koroužné	55	587753	Tři Studně
21	595896	Krásné	56	549959	Ubušínek
22	587842	Křídla	57	596914	Ujčov
23	595969	Kuklík	58	596931	Unčín
24	596051	Lísek	59	596957	Věcov
25	596060	Líšná	60	596965	Věchnov
26	549835	Milasín	61	596990	Velké Janovice
27	596132	Mirošov	62	587893	Velké Tresné
28	596159	Moravecké Pavlovice	63	597031	Věstín
29	596175	Nedvědice	64	597040	Věžná
30	596221	Nová Ves u N. m. n. M.	65	597074	Vír
31	596230	Nové Město na Moravě	66	587869	Vlachovice
32	596264	Nový Jimramov	67	597147	Zubří
33	596272	Nyklovice	68	597155	Zvole
34	596434	Písečné	69	597163	Ždánice
35	596469	Podolí			

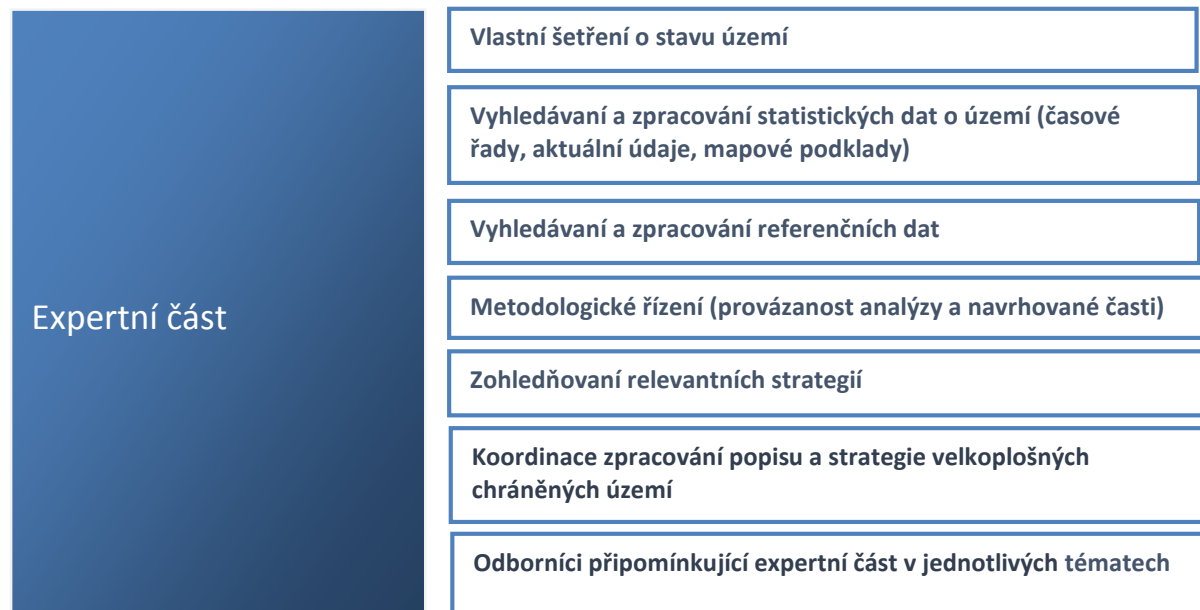
Příloha 3 - Popis postupu zapojení komunity do vypracování strategie

Následujících 5 přehledových schémat znázorňuje jednotlivé fáze přípravy Integrované strategie území MAS Zubří země v letech 2013 – 2014. První schéma souhrnně zobrazuje všechny tři hlavní části přípravy strategie, zatímco 3 další schémata do většího detailu zobrazují jednotlivé aktivity zrealizované v rámci těchto fází. Páté schéma poskytuje dynamický pohled na jednotlivé hlavní fáze přípravy této strategie. Za schémata následuje upřesnění některých dílčích kroků. Kapitola je uzavřena popisem kompetencí členů přípravného týmu.

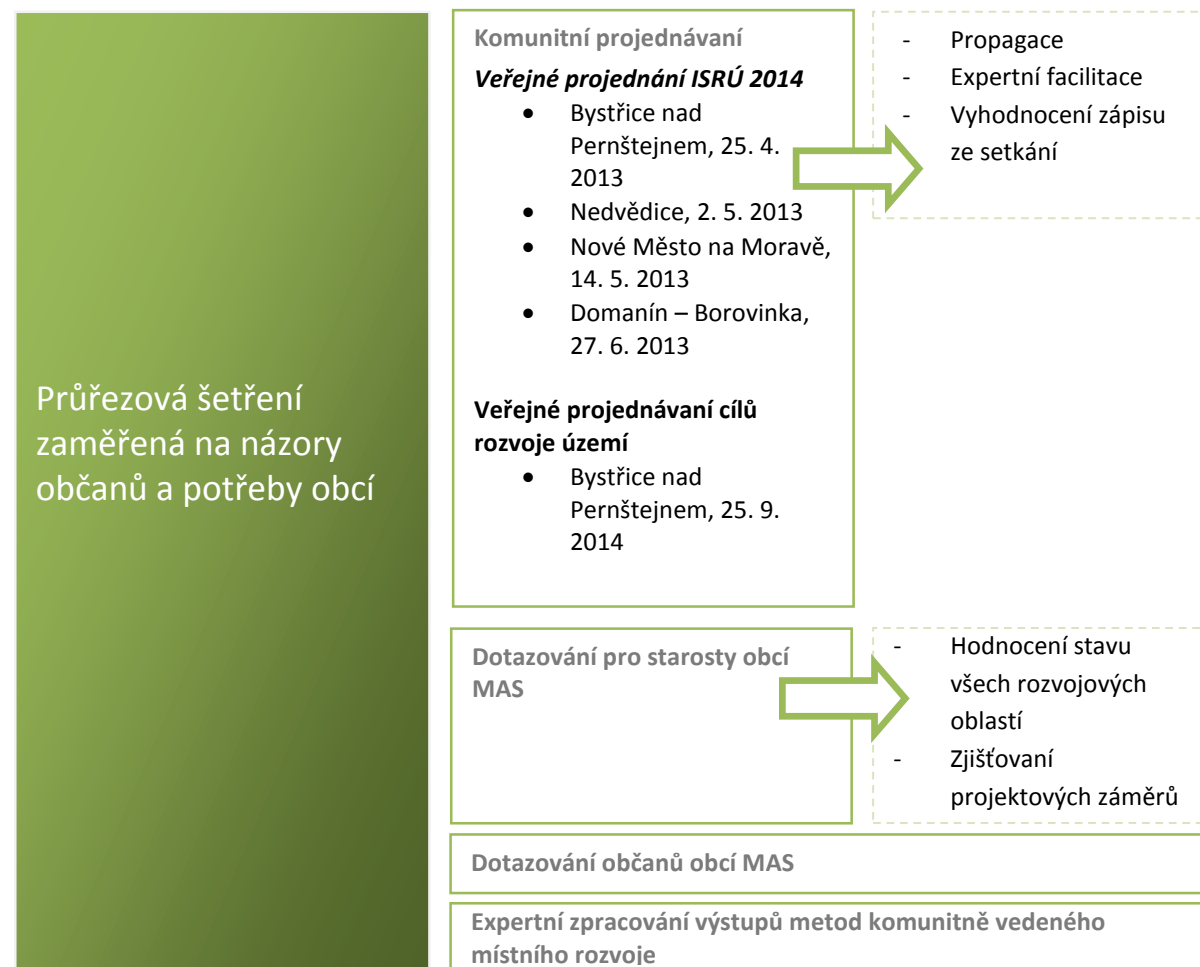
Tři hlavní části přípravy SCLLD MAS Zubří země



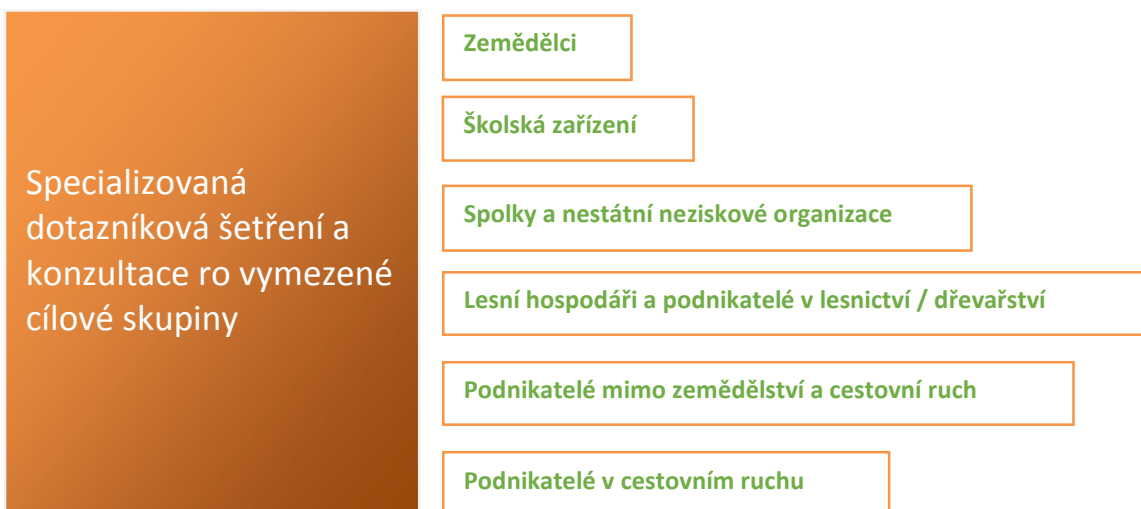
Dílčí kroky expertní části přípravy strategie



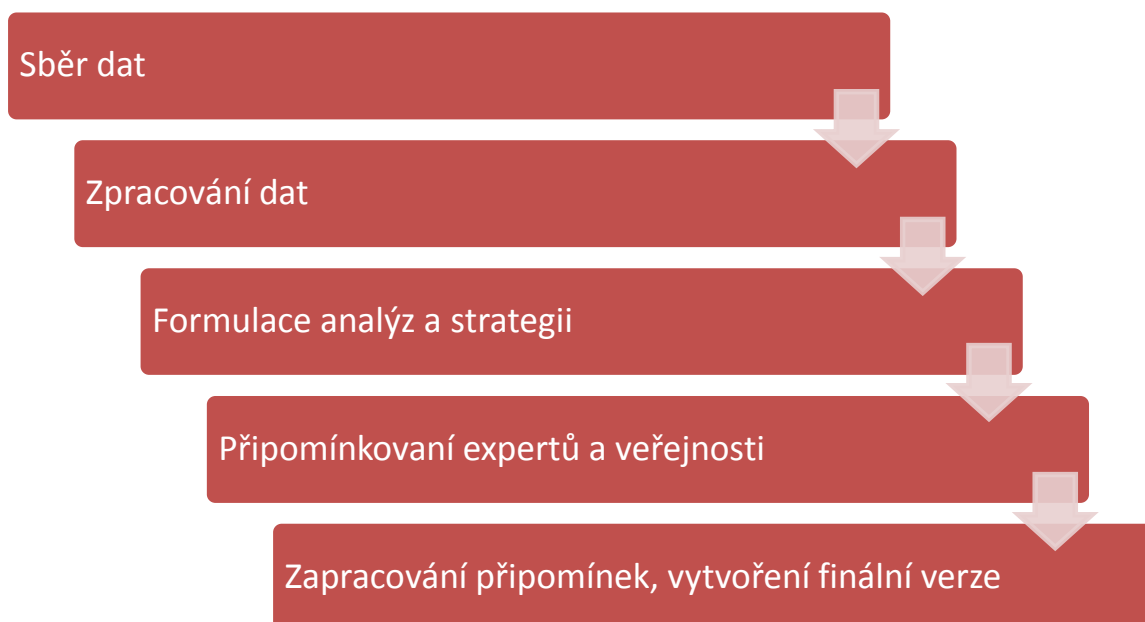
Dílčí kroky průřezových šetření v regionu



Díličí kroky specializovaných šetření v regionu



Dynamický pohled na fáze tvorby strategie



Komunitní projednávání

Tento oddíl specifikuje základní fakta k veřejným projednávání SCLLD v letech 2013 – 2014.

○ *Bystřice nad Pernštejnem, 25. 4. 2013:*

- Propagace proběhla mezi členy MAS Zubří země o.p.s., na webu MAS a mikroregionu Bystřicko, na obcích a v regionálních periodících (Bystřicko, Hit magazín)
- expertní facilitaci prováděli zástupci MAS Rokytná, o.p.s.
- přítomní byli seznámeni s činností MAS Zubří země o.p.s. a s příklady dobré praxe MAS Moravskobudějovicko, s principem Leader a jeho uplatňováním při tvorbě nové ISRÚ pro období 2014 – 2020 a možnými způsoby, jak je možné se zapojit do tvorby nové ISRÚ 2014+. Byly probrány možné oblasti pro diskusi nad současným stavem a vývojem celé oblasti MAS pro budoucí období. Dále se jednalo o klíčových bodech ve třech oblastech (1. podnikání, zemědělství, lesnictví a ŽP, 2. obnova a rozvoj obce, 3. občanská společnost, sociální sféra, vzdělávání), kde bylo označeno 5 priorit. Priority, které vyplynuly ze skupinových diskusí, byly prezentovány všem zúčastněným.
- z veřejného projednání prostřednictvím diskuse jednotlivých skupin nad danými tématy vyplynuly dle seřazení podle priorit následující skutečnosti:

A. Podnikání, zemědělství, lesnictví a ŽP:

1. Podpora a rozvoj malého a středního podnikání
2. Podpora cestovního ruchu a kulturního dědictví venkova
3. Podpora zaměstnanosti a vzniku pracovních míst
4. Podpora místní výroby a spotřeby
5. Podpora péče o krajinu a les

B. Obnova a rozvoj obce

1. Zlepšení dopravní infrastruktury a vzhledu obcí
- 2.-3. Úprava veřejných prostranství
- 2.-3. Podpora nové bytové výstavby – zasíťování
4. Technická infrastruktura

C. Občanská společnost, sociální sféra, vzdělávání

1. Budování a zlepšení zázemí volný čas
2. Podpora spolkové činnosti, volnočasové a mimoškolní aktivity
3. Dostupnost školských zařízení
4. Podpora sociálních služeb a zařízení pro specifické skupiny obyvatel
5. Dostupnost kvalitní zdravotní péče

- Nedvědice, 2. 5. 2013:
 - Propagace proběhla mezi členy MAS Zubří země o.p.s., na webu MAS a mikroregionu Pernštejn, na obcích a v regionálních periodících (Bystřicko, Zpravodaj městyse Nedvědice a Hit magazín)
 - expertní facilitaci prováděli zástupci MAS Rokytná, o.p.s.
 - přítomní byli seznámeni s činností MAS Zubří země o.p.s. a s příklady dobré praxe MAS Moravskobudějovicko, s principem Leader a jeho uplatňováním při tvorbě nové ISRÚ pro období 2014 – 2020 a možnými způsoby, jak je možné se zapojit do tvorby nové ISRÚ 2014+. Byly probírány možné oblasti pro diskusi nad současným stavem a vývojem celé oblasti MAS pro budoucí období. Dále se jednalo o klíčových bodech ve třech oblastech (1. podnikání, zemědělství, lesnictví a ŽP, 2. obnova a rozvoj obce, 3. občanská společnost, sociální sféra, vzdělávání), kde bylo označeno 5 priorit. Priority, které vyplynuly ze skupinových diskusí, byly prezentovány všem zúčastněným.
 - z veřejného projednání prostřednictvím diskuse jednotlivých skupin nad danými tématy vyplynuly dle seřazení podle priorit následující skutečnosti:
 - A. Podnikání, zemědělství, lesnictví a ŽP:**
 1. Podpora a rozvoj malého a středního podnikání
 - 2.-3. Podpora zaměstnanosti a vzniku pracovních míst
 - 2.-3. Podpora cestovního ruchu a kulturního dědictví venkova
 4. Podpora místní výroby a spotřeby
 - 5.-7. Podpora péče o krajinu a les
 - 5.-7. Třídění odpadu, likvidace bioodpadu a starých zátěží
 - 5.-7. Snížení energetické náročnosti veřejných budov
 - B. Obnova a rozvoj obce**
 - 1.-3. Technická infrastruktura
 - 1.-3. Revitalizace opuštěných a nevyužívaných areálů
 - 1.-3. Opravy a vylepšení veřejných budov
 4. Úpravy veřejných prostranství
 - 5.-6. Zlepšení dopravní infrastruktury a vzhledu obcí
 - 5.-6. Dopravní dostupnost, dopravní bezpečnost
 - C. Občanská společnost, sociální sféra, vzdělávání**
 - 1.-3. Dostupnost školských zařízení
 - 1.-3. Dostupnost kvalitní zdravotní péče
 - 1.-3. Podpora sociálních služeb a zařízení pro specifické skupiny obyvatel
 - 4.-5. Podpora spolkové činnosti, volnočasové a mimoškolní aktivity
 - 4.-5. Budování a zlepšení zázemí volný čas

- Nové Město na Moravě – 14. 5. 2013
 - Propagace proběhla mezi členy MAS Zubří země o.p.s., na webu MAS a mikroregionu Novoměstsko, na obcích a v regionálních periodících (Novoměstsko a Hit magazín)
 - expertní facilitaci prováděli zástupci MAS Rokytná, o.p.s.
 - přítomní byli seznámeni s činností MAS Zubří země o.p.s. a s příklady dobré praxe MAS Moravskobudějovicko, s principem Leader a jeho uplatňováním při tvorbě nové ISRÚ pro období 2014 – 2020 a možnými způsoby, jak je možné se zapojit do tvorby nové ISRÚ 2014+. Byly probrány možné oblasti pro diskusi nad současným stavem a vývojem celé oblasti MAS pro budoucí období. Dále se jednalo o klíčových bodech ve třech oblastech (1. podnikání, zemědělství, lesnictví a ŽP, 2. obnova a rozvoj obce, 3. občanská společnost, sociální sféra, vzdělávání), kde bylo označeno 5 priorit. Priority, které vyplynuly ze skupinových diskusí, byly prezentovány všem zúčastněným.
 - z veřejného projednání prostřednictvím diskuse jednotlivých skupin nad danými tématy vyplynuly dle seřazení podle priorit následující skutečnosti:
 - A. Podnikání, zemědělství, lesnictví a ŽP:**
 1. Podpora a rozvoj malého a středního podnikání
 2. Podpora zaměstnanosti a vzniku pracovních míst
 - 3.-5. Podpora cestovního ruchu a kulturního dědictví venkova
 - 3.-5. Podpora místní výroby a spotřeby
 - 3.-5. Cyklostezky, turistické cesty, naučné stezky, hypostezky
 - B. Obnova a rozvoj obce**
 - 1.-2. Zlepšení dopravní infrastruktury a vzhledu obcí
 - 1.-2. Opravy a vylepšení veřejných budov
 - 3.-6. Revitalizace opuštěných a nevyužívaných areálů
 - 3.-6. Podpora nové bytové výstavby - zasíťování
 - 3.-6. Dopravní dostupnost, dopravní bezpečnost
 - 3.-6. Budování prostor pro základní občanskou vybavenost
 - C. Občanská společnost, sociální sféra, vzdělávání**
 - 1.-3. Dostupnost školských zařízení
 - 1.-3. Podpora spolkové činnosti, volnočasové a mimoškolní aktivity
 - 1.-3. Řešení negativních společenských jevů
 - 4.-5. Dostupnost kvalitní zdravotní péče
 - 4.-5. Podpora sociálních služeb a zařízení pro specifické skupiny obyvatel

- Domanín – Borovinka, 27. 6. 2013:
 - Propagace proběhla mezi členy MAS Zubří země o.p.s., na webu MAS a mikroregionů, na obcích a v regionálních periodících (Bystřicko, Novoměstsko, Zpravodaj městyse Nedvědice a Hit magazín)
 - expertní facilitaci prováděli zástupci MAS Rokytná, o.p.s.
 - Toto jednání bylo závěrečné. Z předchozích jednání vzešly prioritní oblasti, které byly seřazeny od nejdůležitějších. Účastníci tohoto jednání konkretizovali prioritní oblasti vycházející z předchozích třech jednání a kolektivně navrhovali konkrétní témata a typy projektů, která by se měla novou strategií ISRÚ 2014+ řešit. Konkrétní projektové záměry jsou zapracovány ve vytyčených cílech a možných projektech.

Veřejné projednávání cílů rozvoje území

- Bystřice nad Pernštejnem, 25. 9. 2014:
 - Propagace proběhla mezi členy MAS Zubří země o.p.s., na webu MAS a mikroregionů, na obcích a v regionálních periodících (Bystřicko, Novoměstsko, Zpravodaj městyse Nedvědice)
 - expertní facilitaci prováděl Jakub Mareš
 - Z předchozích jednání a šetření vzešly prioritní cíle rozvoje. Účastníci tohoto jednání připomínkovali navržené cíle rozvoje území.

Dotazování starostů obcí

Do přípravy strategie byli zapojeni starostové obcí. Starostové, jako hlavní správci jednotlivých obcí zkoumaného regionu byli zapojeni do přípravy strategie. Prostřednictvím strukturovaného dotazníku a v případě potřeby doplněného osobní či telefonickou konzultací byly začátkem roku 2014 zjišťovány zejména následující skutečnosti:

- Identifikační údaje o obcích
- Zmapování současného stavu všech rozvojových oblastí v obci (školství, vybavenost obce, zaměstnanost, podnikání, služby, kultura, infrastruktura, životní prostředí)
- Názor, na která témata by se měla strategie zaměřit
- Další podněty od starostů
- Zmapování aktivit, které by starostové rádi uskutečnili v programovacím období 2014 – 2020

Do uvedeného šetření a konzultací se aktivně zapojilo 25 obcí z regionu. Výsledky šetření jsou uvedeny v kapitole Podmínky pro život v obcích.

Dotazování občanů

Základním stavebním kamenem regionu jsou jeho občané. I jich se týkal průzkum prostřednictvím dotazníkového šetření. Formou strukturovaného dotazníku

i prostřednictvím osobních konzultací byly začátkem roku 2013 občanů MAS Zubří země zjišťovány především následující skutečnosti:

- Názor na území jako místu k bydlení (čeho si nejvíce cení na místě jejich bydliště, co se jim nelíbí, co je třeba zlepšit, co by mohlo do budoucna ohrozit kvalitu života v území a co je příležitostí rozvoje pro lepší bydlení v obcích)
- Názor, jaké by mělo být pořadí priorit podle důležitosti ve stanovených tématech týkajících se oblastí, které by bylo možno zlepšit (otázky kultury a sportu, pracovních příležitostí, infrastruktury, zdravotní a sociální péče, školství, cestovního ruchu apod.)
- Další podněty od občanů

Do uvedeného šetření a konzultací se aktivně zapojilo 634 občanů z regionu. Výsledky šetření jsou uvedeny v kapitole Ekonomika regionu a hospodaření v krajině a Podmínky pro život v obcích.

Analýza CHKO Žďárské vrchy rozprostírající se na území MAS Zubří země

Pro zpracování analýzy části území CHKO Žďárské vrchy, která zasahuje do území MAS Zubří země, byl jako zdroj informací využit Rozbor Chráněné krajinné oblasti Žďárské vrchy s přílohami a Plán péče o Chráněnou krajinnou oblast Žďárské vrchy na období 2011 – 2020. Hlavní část analýzy CHKO Žďárské vrchy se týkala následujícího:

- analýza se týkala hlavních oblastí, které by mohly mít negativní dopady na CHKO Žďárské vrchy (geografické vytyčení a popis území, základní informace o CHKO a určení zonace, předmět ochrany, podmínky ochrany, podmínky hospodaření na území CHKO (zemědělské, vodní hospodaření, rybníkářství, lesní hospodářství), ochrana krajinného rázu, turistika a cestovní ruch výstavba, infrastruktura, průmysl, odpadové hospodářství)
- vytyčení prioritních úkolů CHKO Žďárské vrchy
- zpracování SWOT analýzy CHKO
- vytyčení rozvojových cílů regionu MAS zvláště relevantních pro území CHKO

Dotazování místních zemědělců

Protože zemědělci jsou klíčovými aktéry v péči o venkovskou krajinu i důležitými ekonomickými subjekty v regionu, byli aktivně zapojeni do přípravy strategie. Formou strukturovaného dotazníku doplněného v případě potřeby telefonickou či osobní konzultací byly na jaře 2014 od zemědělců zjišťovány především následující skutečnosti:

- Názor, jaké by mělo být pořadí priorit ve stanovených tématech zemědělské politiky a podpory zemědělství (potravinářská výroba, modernizace zemědělských podniků, tvorba pracovních příležitostí, aktivity v oblasti cestovního ruchu)
- Názory na optimální nastavení podpory v uvedených oblastech: jak podporu realizovat, aby byla účinná, největší obtíže při praktické realizaci projektů, oblasti, do

kterých nemá cenu investovat a názor na nejdůležitější opatření pro podporu zemědělství.

- Zjišťování dosavadních zkušeností, popř. plánů zemědělců s aktivitami v oblasti cestovního ruchu.
- Zjišťování plánovaných rozvojových/ investičních projektů (projektových záměrů) na následující roky.
- Další podněty od zemědělců.

Do uvedeného šetření a konzultací se aktivně zapojilo 15 zemědělských podnikatelů a firem z regionu. Výsledky šetření jsou uvedeny v kapitole Ekonomika regionu a hospodaření v krajině.

Dotazování lesních hospodářů

K přípravě strategie rozvoje území MAS měli příležitost se vyjádřit také lesní hospodáři a majitelé lesů. Formou strukturovaného dotazníku doplněného v případě potřeby telefonickou či osobní konzultací byly na jaře 2014 od zemědělců zjišťovány především následující skutečnosti:

- Názor, jaké by mělo být pořadí priorit ve stanovených tématech podpory lesnictví a lesního hospodaření (lesnická infrastruktura, předcházení poškozování lesů, technologie a zpracování produktů atd.)
- Názory na optimální nastavení podpory v uvedených oblastech: jak podporu realizovat, aby byla účinná, největší obtíže při praktické realizaci projektů, oblasti, do kterých nemá cenu investovat a názor na nejdůležitější opatření pro podporu lesnictví.
- Zjišťování plánovaných rozvojových/ investičních projektů (projektových záměrů) na následující roky.
- Další podněty od lesních hospodářů.

Do uvedeného šetření a konzultací se aktivně zapojili 7 lesních hospodářů z regionu. Výsledky šetření jsou uvedeny v kapitole Ekonomika regionu a hospodaření v krajině.

Dotazování podnikatelů

Podnikatelé (individuální či firmy) jsou jedním z klíčových hráčů v MAS a jsou hnacím motorem místní ekonomiky. Proto byli přizváni k přípravě strategie a to několika různými způsoby – aktivním zvaním na komunitní projednávání, možností připomínkovat návrh strategie a také možností vyjádřit své názory, podněty rozvojové plány prostřednictvím strukturovaného dotazníku doprovázeného v případě potřeby telefonickými konzultacemi. (Do tohoto dotazování nebyly zapojeny tři speciální skupiny podnikatelů, na které byly v rámci přípravy strategie zaměřeny speciální dotazníky – tj. podnikatelé v zemědělství,

lesnictví a v cestovním ruchu). U podnikatelů byly zjišťovány především následující názory a skutečnosti:

- Hodnocení obce, ve které má podnikatel provozovnu jako místa pro podnikání
- Specifikace faktorů, které v dané obci pozitivně ovlivňují podnikání
- Prioritizace největších překážek pro rozvoj podnikání podle názoru respondenta
- Preferovaný typ podpory
- Specifikace typu rozvojových záměrů / plánů podnikatele na následující roky
- Informace o počtu možných pracovních míst souvisejících se záměry
- Informace o ochotě využívat dotace z veřejných zdrojů na realizaci záměrů
- Další podněty od podnikatelů

Konzultace se zúčastnilo celkem 8 podnikatelů z území MAS Zubří země. Výsledky jsou shrnuty v kapitole Ekonomika regionu a hospodaření v krajině.

Dotazování podnikatelů v cestovním ruchu

Území MAS Zubří země má nepopíratelný potenciál pro rozvoj cestovního ruchu. Proto bylo při přípravě strategie zrealizováno šetření mezi podnikateli v cestovním ruchu. Formou strukturovaného dotazníku doplněného v případě potřeby telefonickou či osobní konzultací byly v dubnu a květnu 2014 od respondentů zjišťovány především následující skutečnosti:

- Názor, jaké by mělo být pořadí investičních priorit ve stanovených tématech rozvoje cestovního ruchu (investice do ubytovacích kapacit, propagace regionu, podpora kulturních akcí atd.)
- Názory na optimální nastavení podpory v uvedených oblastech: jak podporu realizovat, aby byla účinná, oblasti, do kterých nemá cenu investovat a názor na nejdůležitější opatření pro podporu cestovního ruchu.
- Zjišťování plánovaných rozvojových/ investičních projektů (projektových záměrů) na následující roky.
- Další podněty od podnikatelů v cestovním ruchu.

Do uvedeného šetření a konzultací se aktivně zapojilo 16 podnikatelů a firem z regionu. Výsledky šetření jsou uvedeny v kapitole Cestovní ruch.

Dotazování spolků a neziskových organizací

Spolkový život a organizace občanské společnosti mají potenciál výrazně zvyšovat kvalitu života v regionu. Proto byly místní spolky na jaře 2014 aktivně zapojeny do přípravy strategie formou strukturovaného dotazníku doplněného v případě potřeby telefonickou či osobní konzultací. Od zástupců spolků byly zjišťovány především následující skutečnosti:

- Oblasti dobře fungující praxe: které typy činností se spolku daří realizovat úspěšně – co funguje, je potřeba zachovat, popř. dále rozvíjet.

- Špatně fungující aspekty činnosti: jsou hlavní problémy, které je vhodné v následujících letech řešit.
- Zjišťování plánovaných rozvojových/ investičních projektů (projektových záměrů) na následující roky.
- Další podněty od spolků a neziskových organizací.

Do uvedeného šetření a konzultací se aktivně zapojilo 11 různých spolků, neziskových organizací, z regionu. Výsledky šetření jsou uvedeny v kapitole Sociální služby, vzdělávání a volný čas.

Dotazování představitelů škol v regionu

Pro životaschopnost regionu má velký význam dostupnost a dobré fungování školských zařízení. Zástupci obcí i občané se většinou shodují, že přítomnost školy v místě znamená důležitý prvek života v obci a naopak rušení malých škol snižuje význam venkovských sídel. Proto byly školy zapojeny do přípravy strategie území MAS Zubří země a to formou strukturovaného dotazníku doprovázeného v případě potřeby telefonickou konzultací. V rámci dotazování byly od zástupců škol zjišťovány především tyto skutečnosti a názory:

- Prioritizace faktorů důležitých pro poskytování kvalitního vzdělávání
- Prioritizace možných typů podpory školství v regionu
- Identifikace projektových záměrů školy na roky 2014 – 2020
- Další podněty od zástupců školy

Šetření se zúčastnilo celkem 20 zařízení, mezi nimiž jsou zastoupeny mateřské, základní i střední školy z regionu. Výsledky šetření jsou uvedeny v kapitole Sociální služby, vzdělávání a volný čas.

Příloha 4 - Fotodokumentace přípravy SCLLD a zapojení komunity

Obrázek 1 - 4: Veřejné projednání MAS - 25. 4. 2013 v Bystřici n. P.



Obrázek 5 - 6: Veřejné projednání MAS - 2. 5. 2013 v Nedvědici



Obrázek 7 - 10: Veřejné projednání MAS - 14. 5. 2013 v Novém Městě na Moravě



Obrázek 11 - 12: Veřejné projednání MAS - 27. 6. 2013 na Borovince



Obrázek 13: Schůze pléna MAS - 31. 10. 2013 v Bystřici n. P.



Obrázek 14 - 16: Porada k metodice zpracování SCLLD - 17. 6. 2014 ve Slaným



Obrázek 17 - 18: Členská schůze Mikroregionu Bystřicko - 26. 6. 2014 v B. n. P.



Obrázek 19 – 20: Pracovní porada s metodickým vedením projektu – 25. 7. 2014 v Bystřici n. P.



Obrázek 21 – 22: Veřejné projednání cílů SCLLD – 18. 9. 2014 v Bystřici n. P.



Příloha 5 - Analýza rizik

Tato analýza se zaměřuje na rizika realizace této strategie místní akční skupinou. Je zpracována podle metodiky uvedené v doporučujícím Manuálu tvorby SCLLD pro programové období 2014 – 2020. Rizika jsou rozdělena do pěti oblastí – **finanční rizika** (souvisí se způsobem financování), **organizační rizika** (týká se především chování a jednání zainteresovaných subjektů), **právní rizika** (legislativa) a **věcná rizika** (souvisejí věcně s řešeným tématem).

Hodnocení významnosti rizik je založeno na hodnocení očekávané pravděpodobnosti výskytu jednotlivých rizik a jejich dopadu (materiálního i nemateriálního) na dosažení cílů strategie.

Pravděpodobnost (v tabulce sloupec „P“) i dopad (v tabulce sloupec „D“) se hodnotí se na škále 1 až 5:

- **hodnota 1** představuje **velmi malý dopad** (resp. velmi malou pravděpodobnost),
- **hodnota 5** představuje **velmi velký dopad** (resp. velmi vysokou pravděpodobnost).

Významnost rizika pak bude součinem pravděpodobnosti a dopadu. Hodnota významnosti se bude pohybovat mezi 1 a 25. **Vlastníci jednotlivých rizik**, tzn. organizace odpovědné za řízení a monitorování daného rizika – tj. průběžné přehodnocování významnosti rizik a identifikaci reálného výskytu dané rizikové události.

Identifikace rizika	Hodnocení rizika			Opatření ke snížení významnosti rizika	Nositel rizika
	Pravděpodobnost (P)	Dopad (D)	Váha $V = P \cdot D$		
Právní rizika					
Právní odpovědnost za chyby administraci projektů	1	4	4	Kvalitní výběr projektů, přesně nastavená pravidla činnosti orgánů	MAS
Časté změny pravidel OP	3	3	9	Zodpovědné nastavení pravidel již při vyhlášení, dobrá informovanost	Řídící orgány OP
Finanční rizika					
Nedostatek financí pro chod MAS	1	4	4	Rozumné hospodaření MAS, dlouhodobý finanční plán, pravidelné vyhodnocení	MAS
Nedostatek financí žadatelů na financování	1	2	2	Zajištění financí již v době podání žádosti, rozpočtová kázeň žadatelů	žadatelé
Krácení přidělené alokace z důvodu neplnění indikátorů	2	5	10	Správné nastavení indikátorů, průběžný monitoring	MAS
Sankce za nedodržení pravidel	1	5	5	Průběžná kontrola podmínek, kvalitní personální zajištění, pojištění odpovědnosti	MAS
Krátkodobý nedostatek financí z prodlevy s proplácením nákladů na administraci žádostí	3	3	9	Finanční zajištění u bank	MAS
Chybné rozdělení finančních prostředků do fichí uvnitř programových rámců	3	4	12	Průběžné ověřování potřeb v území, úpravy fichí	MAS

Nečerpání (částečné využívání) fiche v programovém rámci	3	4	12	Průběžné ověřování potřeb v území, provedení úprav, propagace SCLLD v území	MAS
Organizační riziko					
Špatně sestavený tým MAS, časté personální změny v týmu	2	4	8	Dobře provedený výběr zaměstnanců, kvalitní spolupráce a vztahy, proškolení	MAS
Nepřipravenost žadatelů, nekvalitní žádosti	3	3	9	Semináře, vzdělávání, propagace v území, pravidelná aktualizace webu, poskytování konzultací	MAS
Změny a chyby žadatelů v průběhu realizace, udržitelnosti	3	2	6	Komunikace s MAS, konzultace, seznámení s pravidly	žadatelé
Další odklady zahájení čerpání peněz 2014-2020	3	3	9	Dobrá organizace, dodržování harmonogramů	MMR
Spory uvnitř MAS (o.p.s. x místní partnerství)	1	4	4	Odpovědný výběr osob v orgánech, průběžná informovanost uvnitř MAS	MAS
Malý počet osob v povinných orgánech MAS, nedostatek zájemců o práci v orgánech MAS	1	2	2	Zdůrazňovat význam práce v orgánech MAS	MAS
Pomalé, problémové vyhodnocování žádostí	1	3	3	Dobře sestavit VK a PV, jasná pravidla výběru	MAS
Chyby v implementačním procesu	1	4	4	Průběžné vyhodnocování, změny reagující na aktuální situaci	MAS
Dočasné omezení činnosti MAS (ztráta PC dat, krádež, poškození prostor k výkonu činnosti apod.)	2	2	4	Zálohování dat, nájem kvalitních kanceláří v zabezpečených budovách	MAS
Únik informací (údaje o vybraných žádostech před zveřejněním, osobní údaje atd.)	1	2	2	Průběžná kontrola, kvalitní zabezpečení PC	MAS
Věcné riziko					
Neplnění indikátorů v PR	2	5	10	Správné nastavení indikátorů, jejich úprava ve střednědobém hodnocení, průběžný monitoring	MAS
Nesoulad cílů s některými záměry strategie	1	4	4	Kvalitně zpracovaná strategie CLLD	MAS
Nedostatečná propagace SCLLD	1	4	4	Informace o SCLLD budou pravidelně aktualizovány na webu a facebooku MAS, vydáván zpravodaj MAS nebo zveřejnění v regionálních zpravodajích.	MAS

Příloha 6 - Čestné prohlášení statutárního zástupce MAS

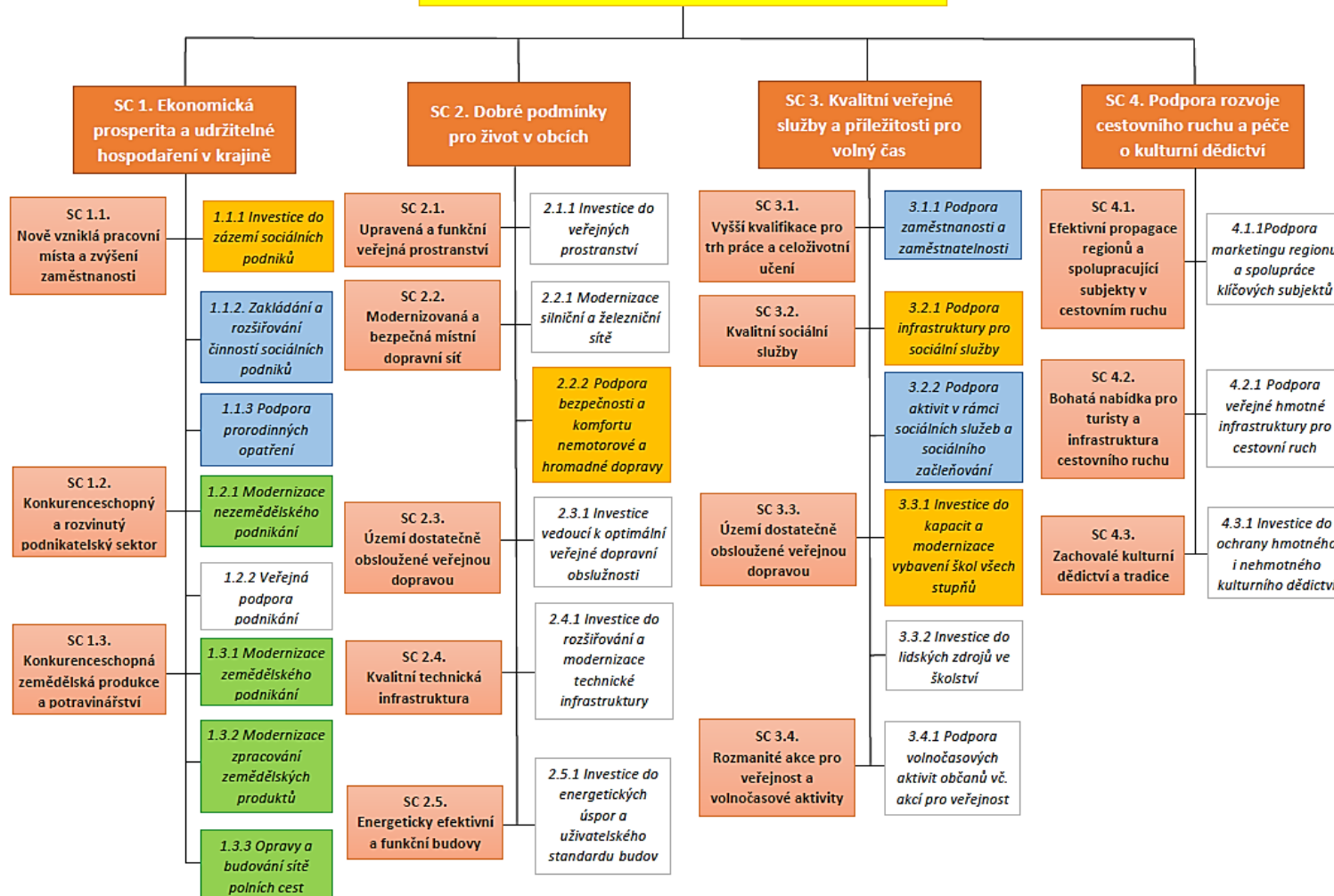
Já, Jarmila Zemanová, nar. 24. 4. 1979, bytem Vír 245, 592 66 Vír, čestně prohlašuji, že všechny údaje uvedené v žádosti o podporu integrované strategie Komunitně vedeného místního rozvoje jsou pravdivé a shodné s údaji poskytnutými SZIF v rámci procesu standardizace MAS.

V Bystřici nad Pernštejnem dne 26. 2. 2016

.....
Ing. Jarmila Zemanová

Příloha 7 - Schémata SCLLD a programových rámců MAS Zubří země

SCHÉMA SCLLD MAS ZUBŘÍ ZEMĚ



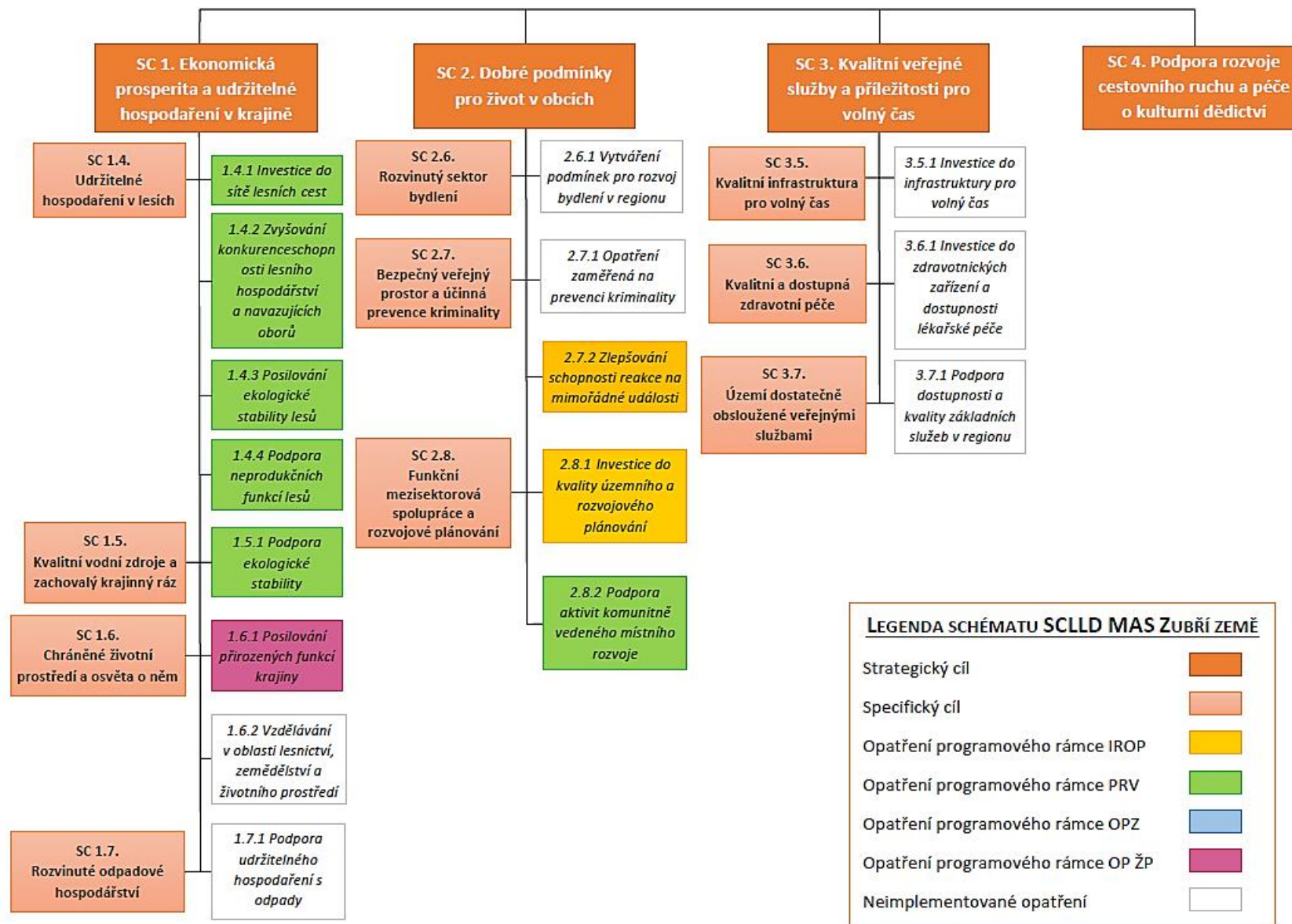
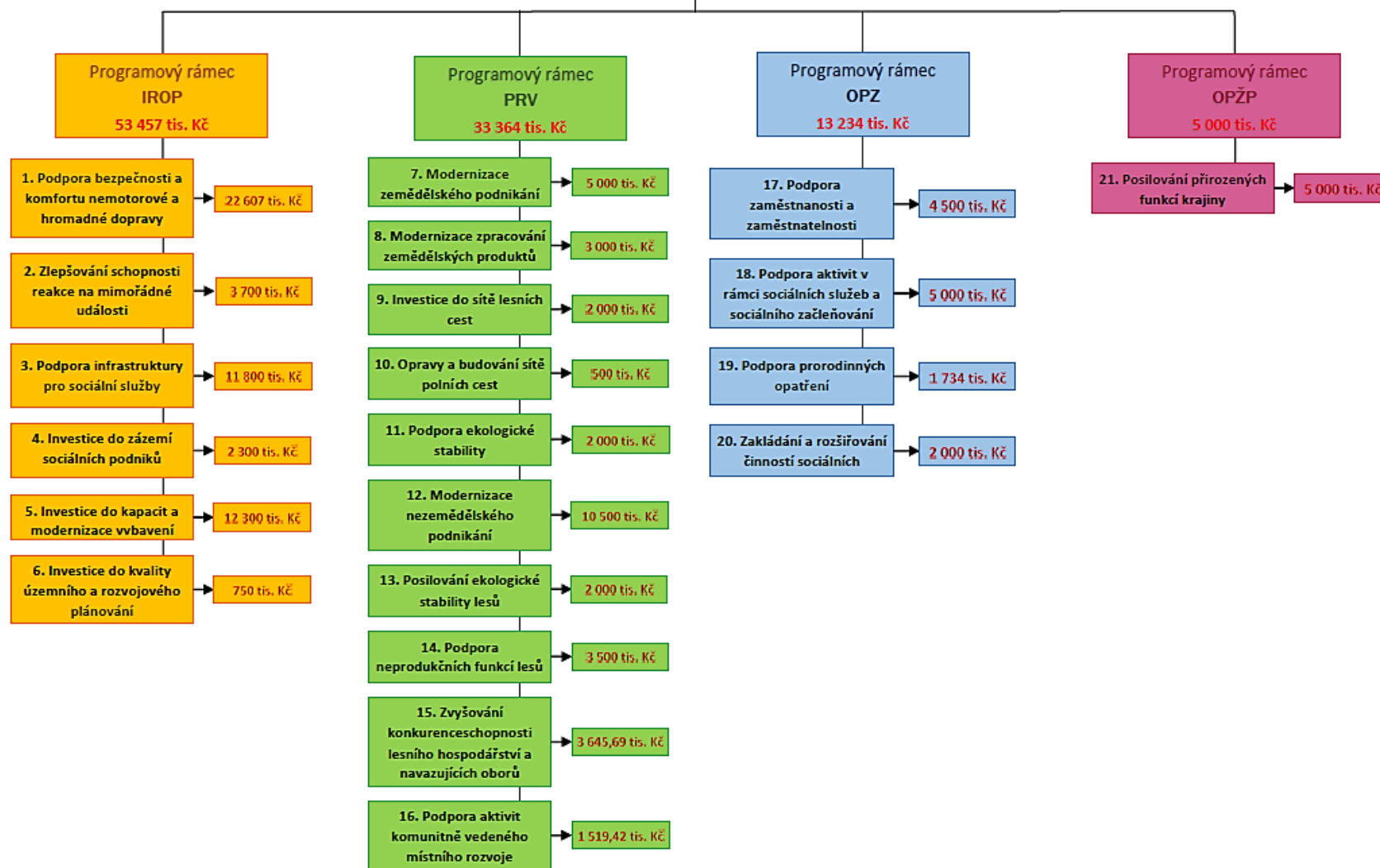
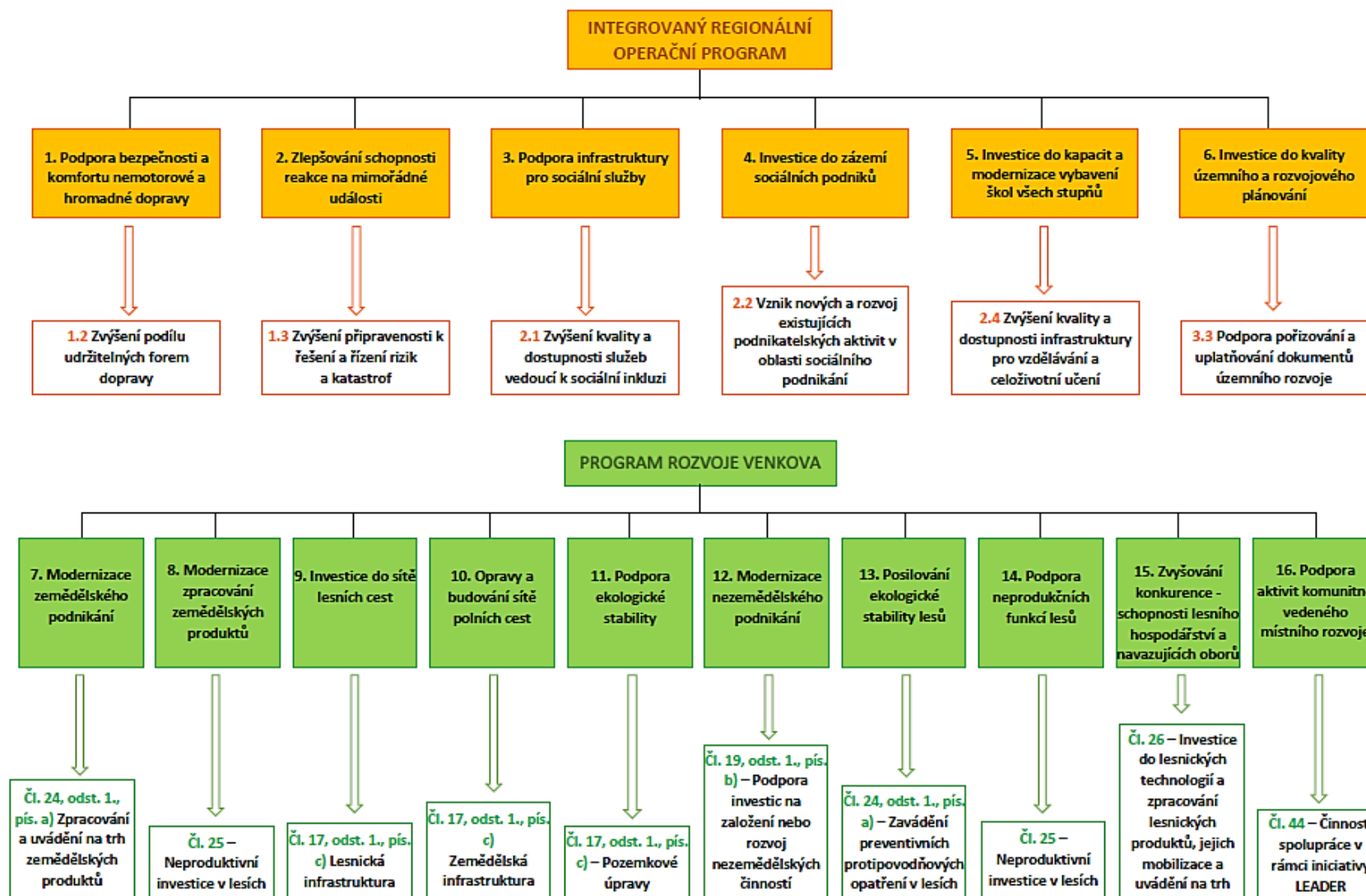
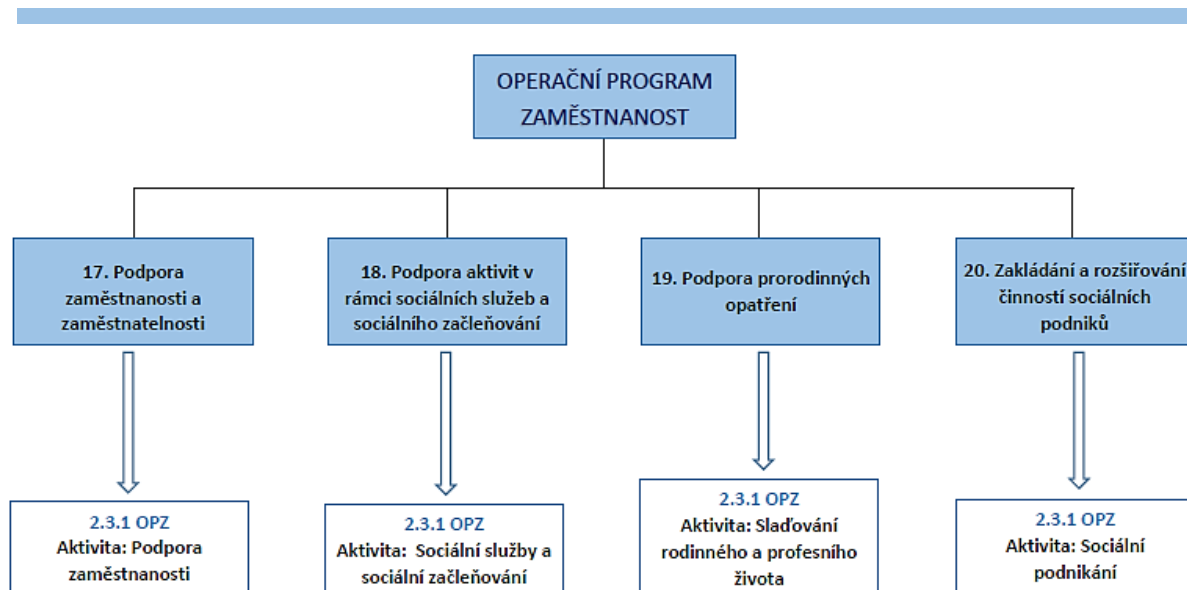


SCHÉMA a ALOKACE PROGRAMOVÝCH RÁMCŮ MAS ZUBŘÍ ZEMĚ



VAZBA PROGRAMOVÝCH RÁMCŮ SCLLD MAS ZUBŘÍ ZEMĚ NA CÍLE OPERAČNÍCH PROGRAMŮ





Příloha 8 - Územní působnost MAS Zubří země, o.p.s.



poloha v rámci krajského uspořádání MAS

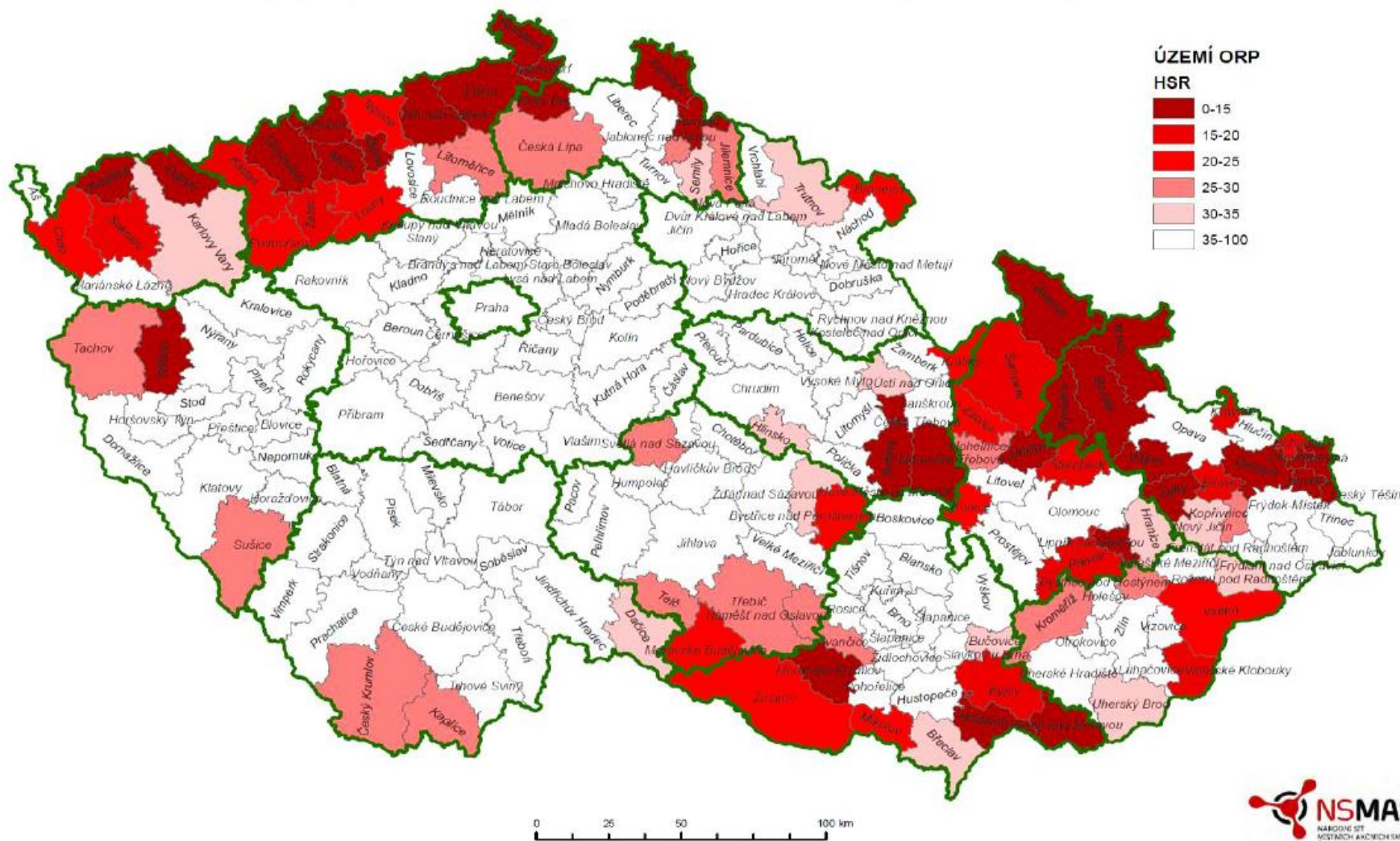


poloha regionu v rámci ČR

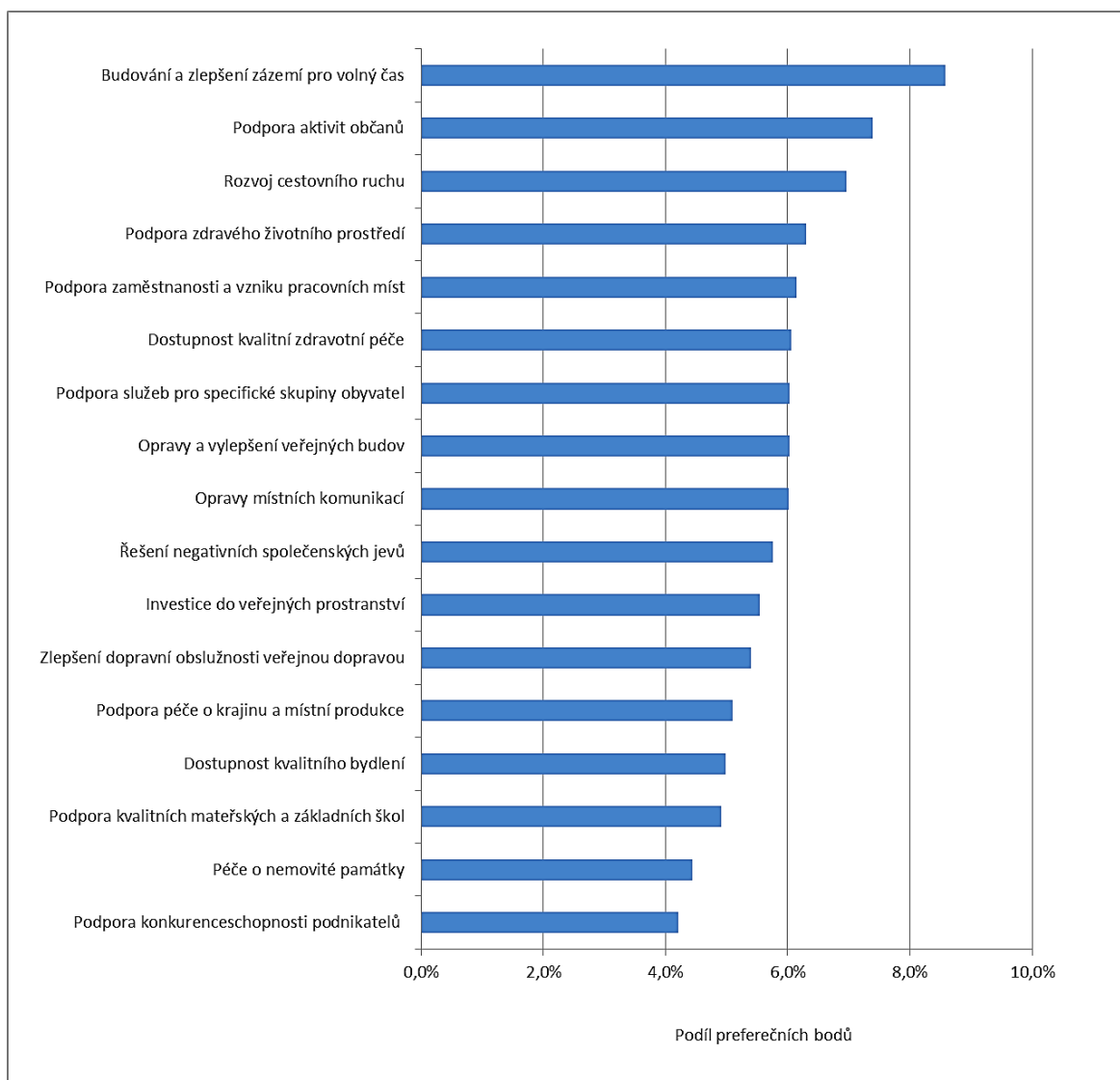


MAS Zubří země, o.p.s.
mapový podklad: ArcČR 500

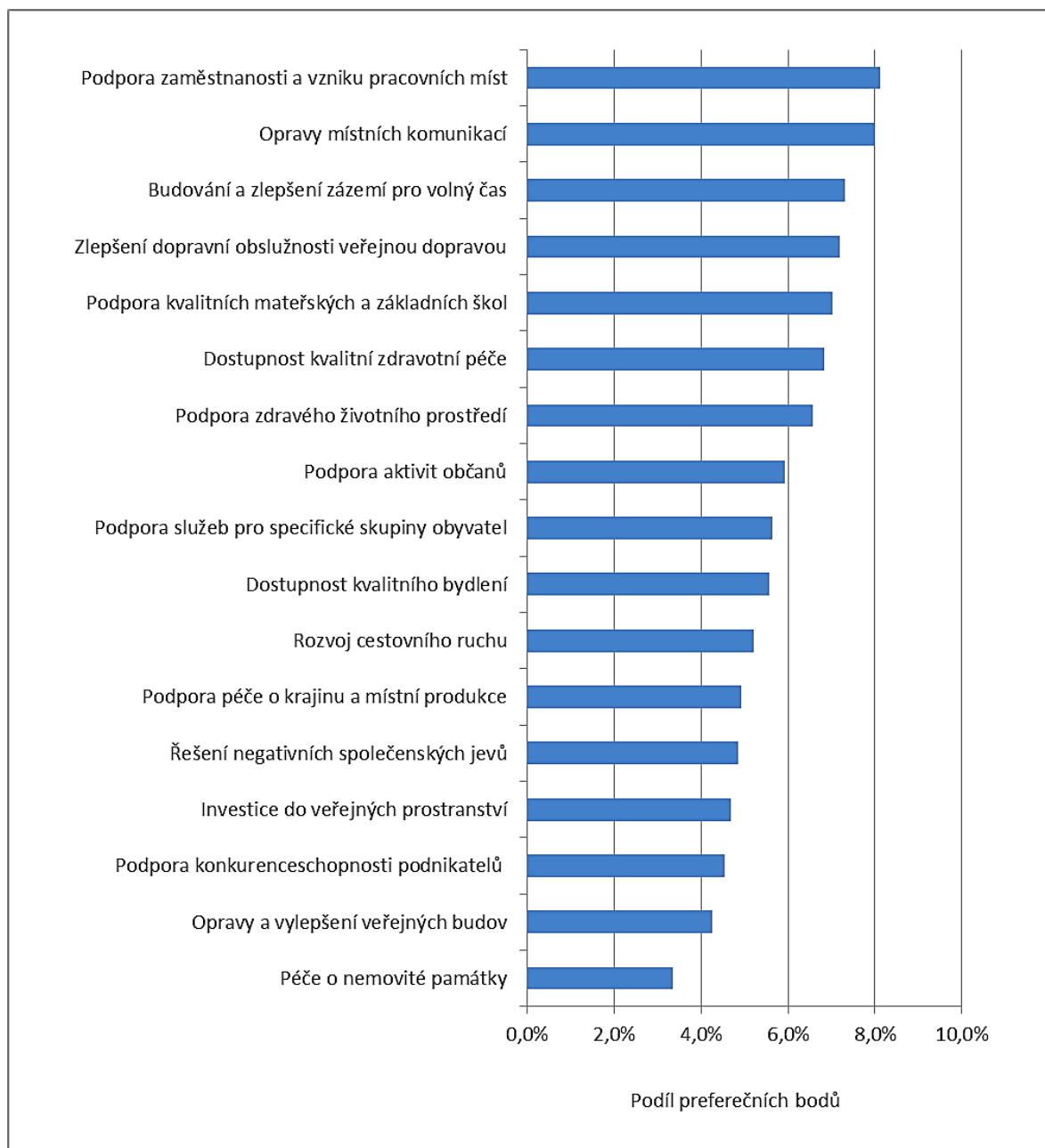
Příloha 9 - Hospodářsky slabé regiony ČR



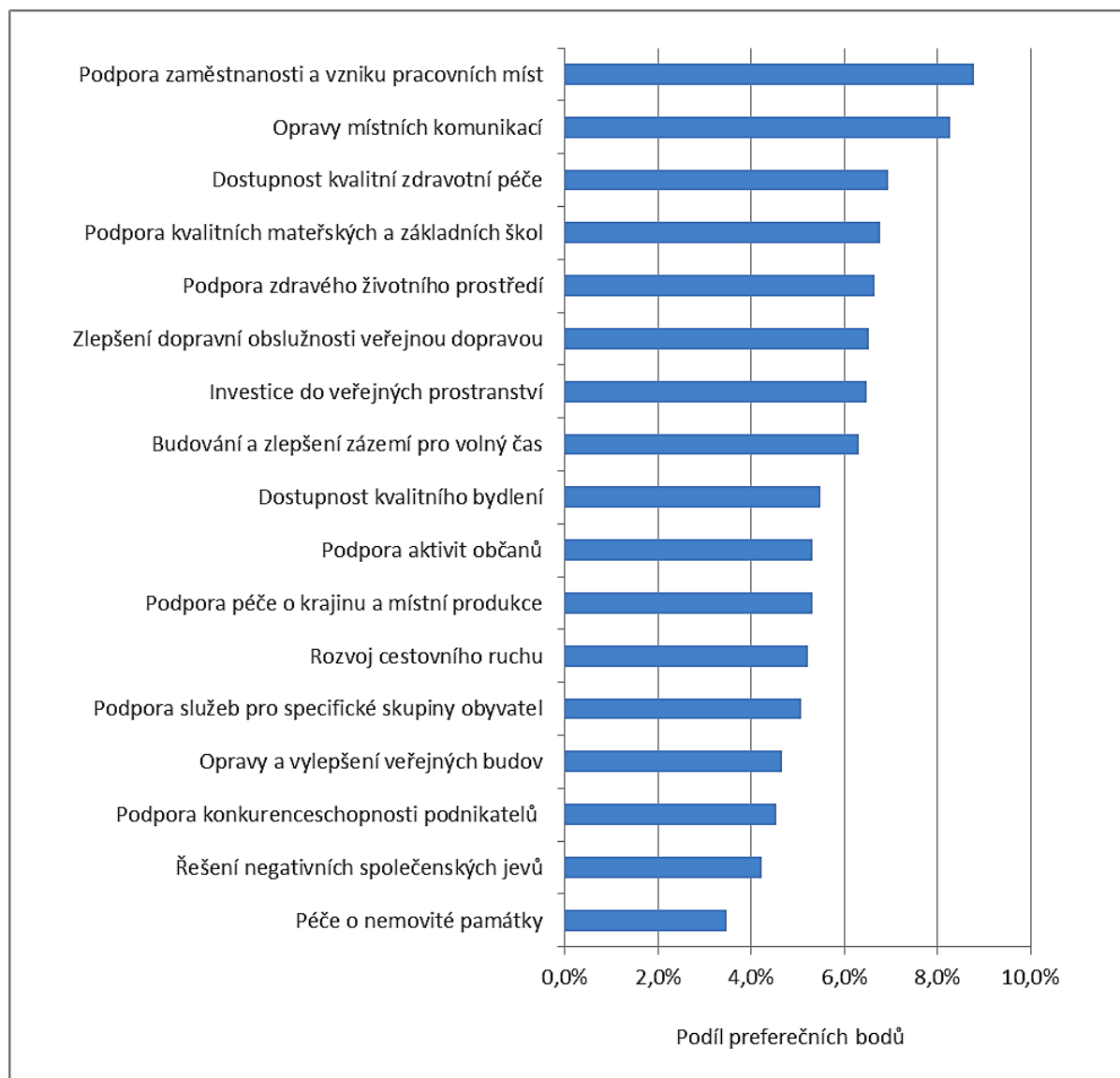
Příloha 10 - Detailní výsledky dotazníkového šetření mezi občany zaměřeného na rozvojové priority regionu



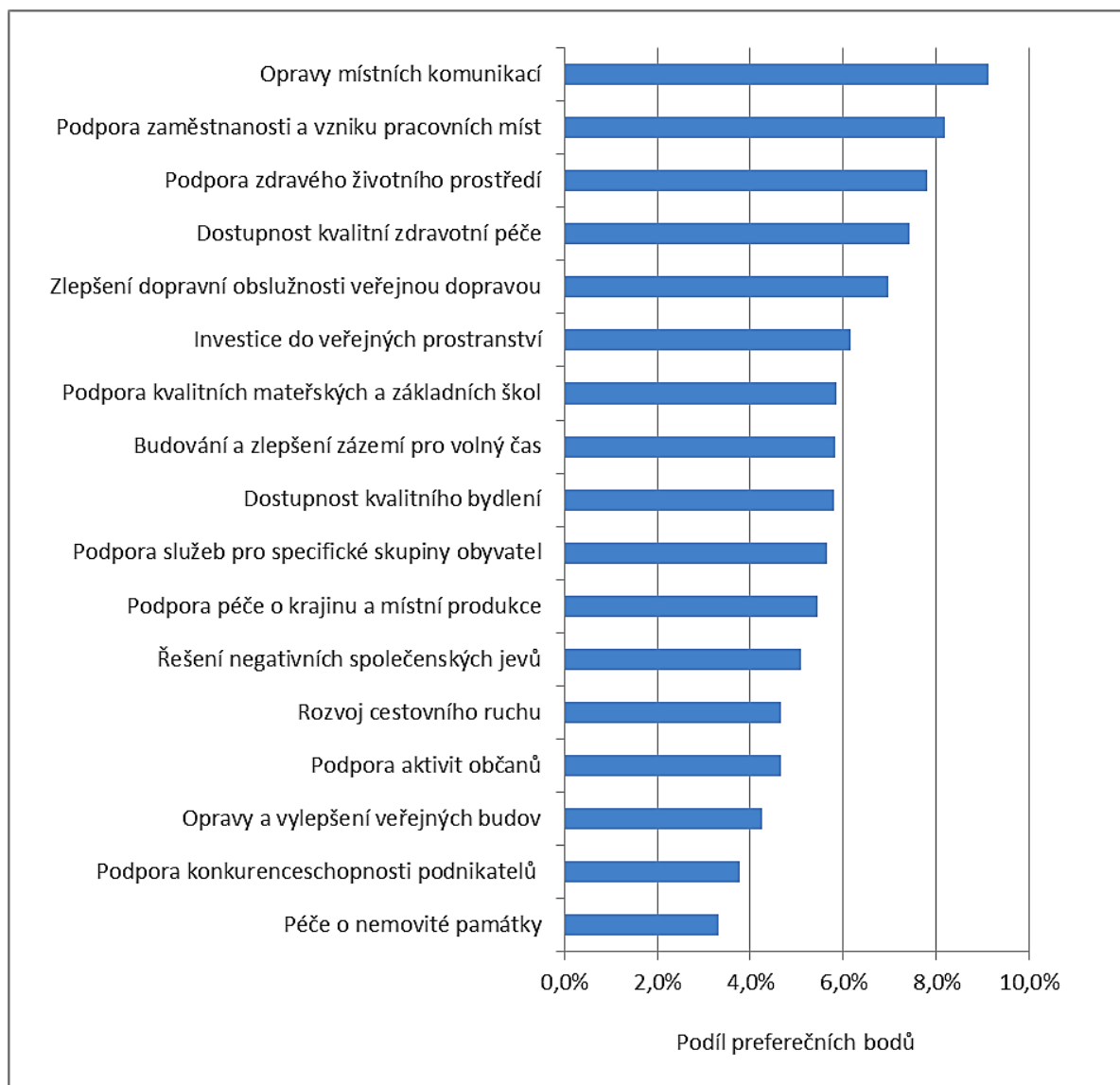
Obr. 85 Názory občanů MAS Zubří země do věku 20 let na pořadí rozvojových priorit regionu



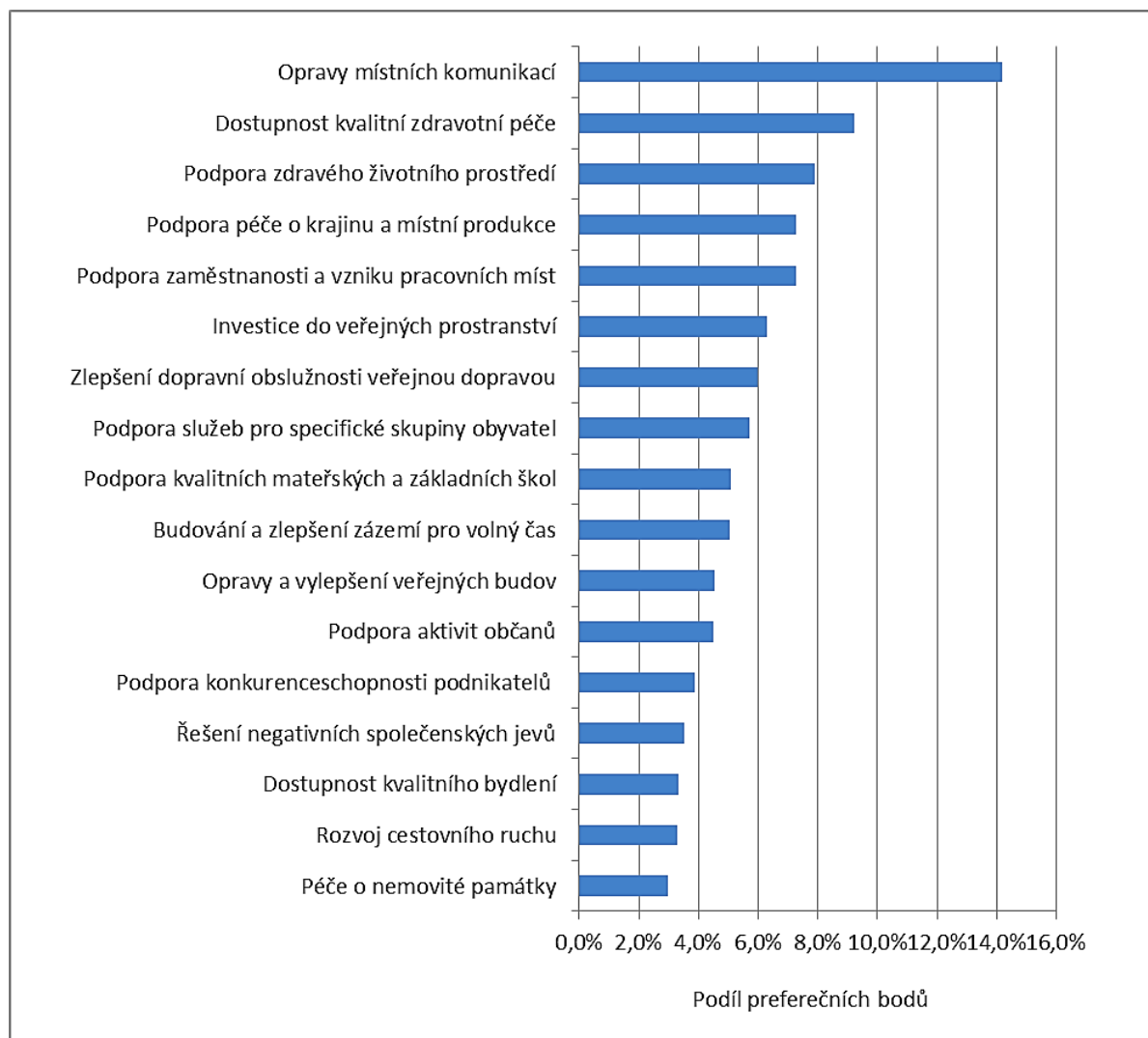
Obr. 86 Názory občanů MAS Zubří země do věku 21 – 30 let na pořadí rozvojových priorit regionu



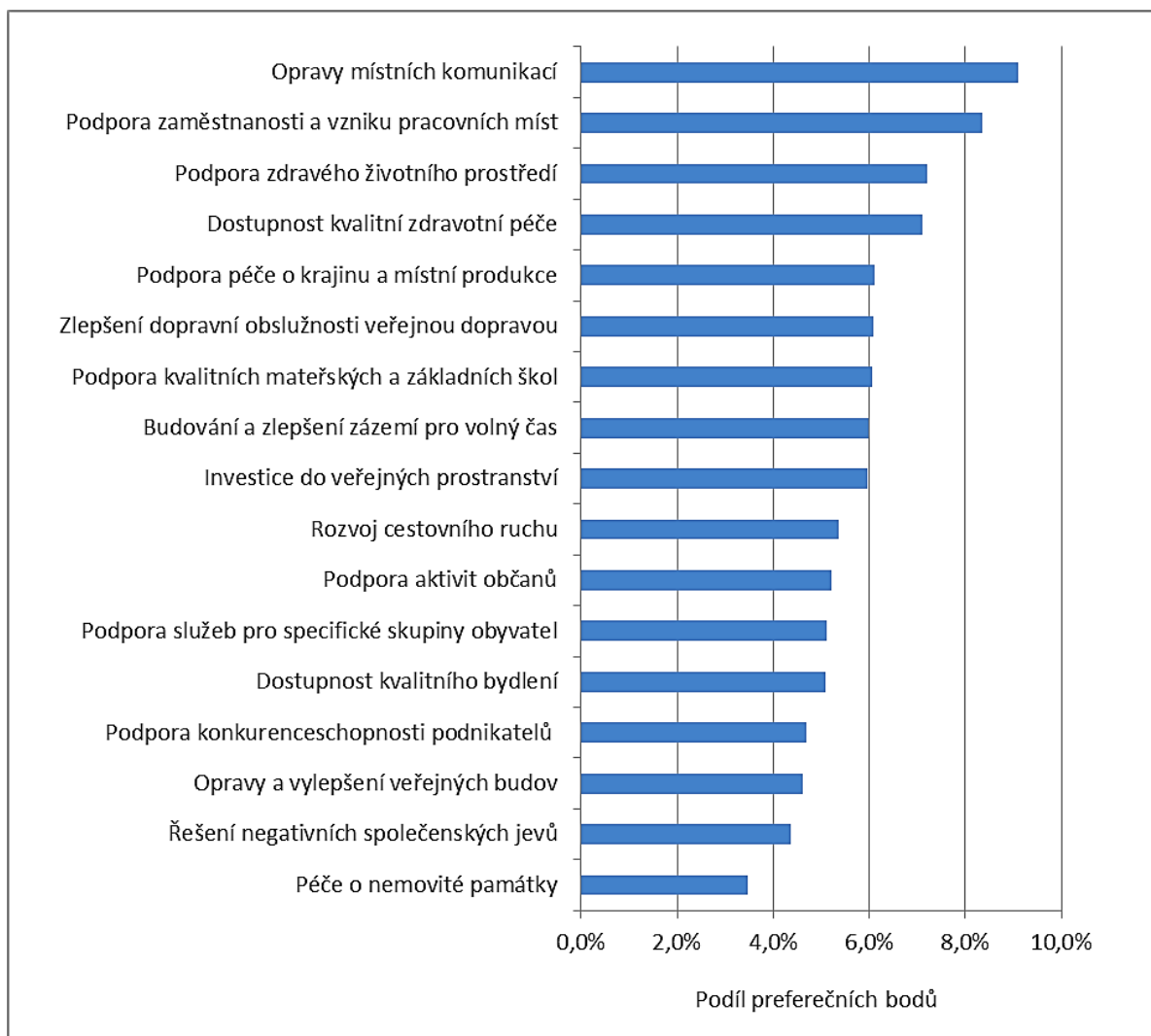
Obr. 87 Názory občanů MAS Zubří země do věku 31 – 50 let na pořadí rozvojových priorit regionu



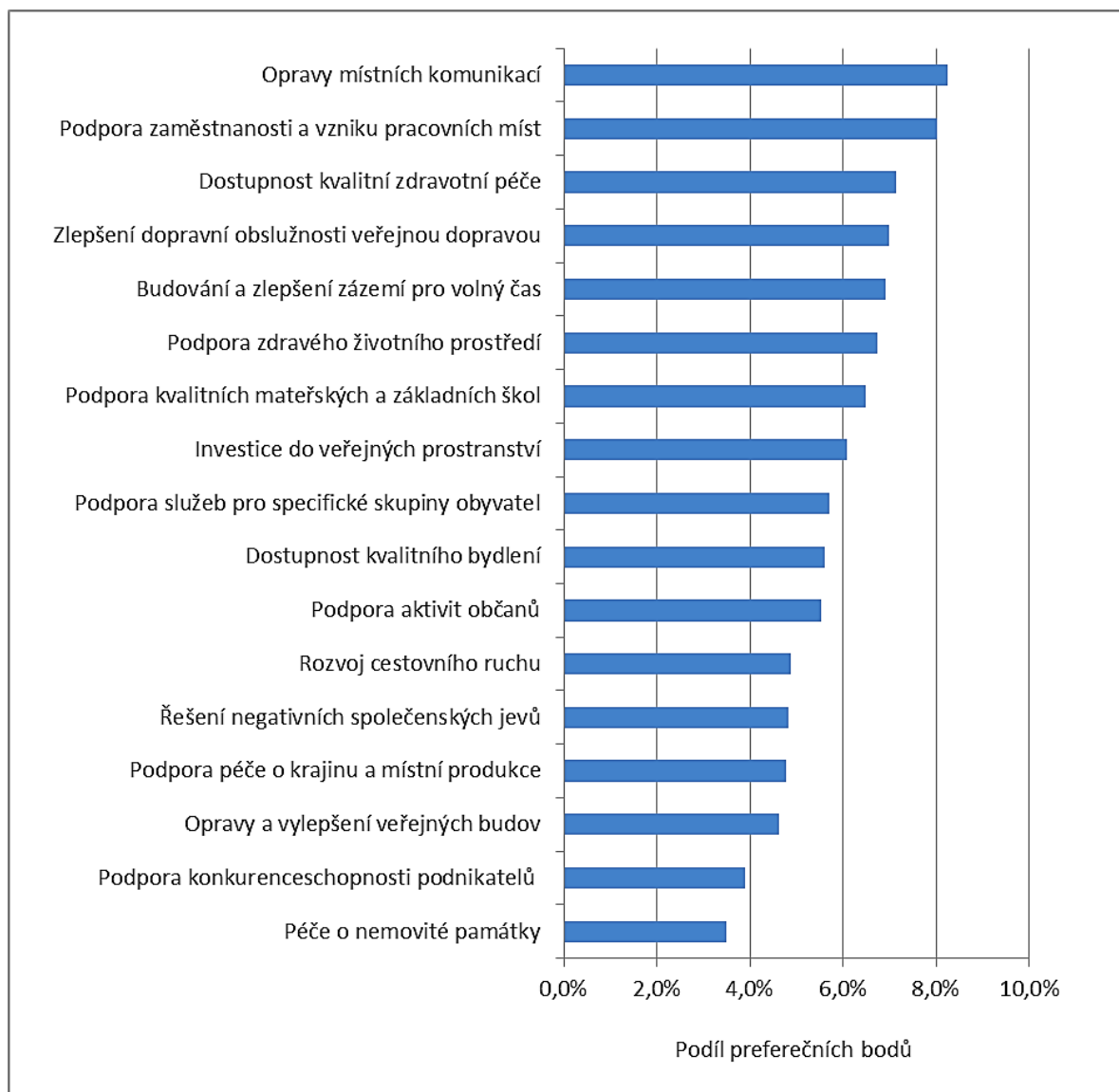
Obr. 88 Názory občanů MAS Zubří země do věku 51 – 65 let na pořadí rozvojových priorit regionu



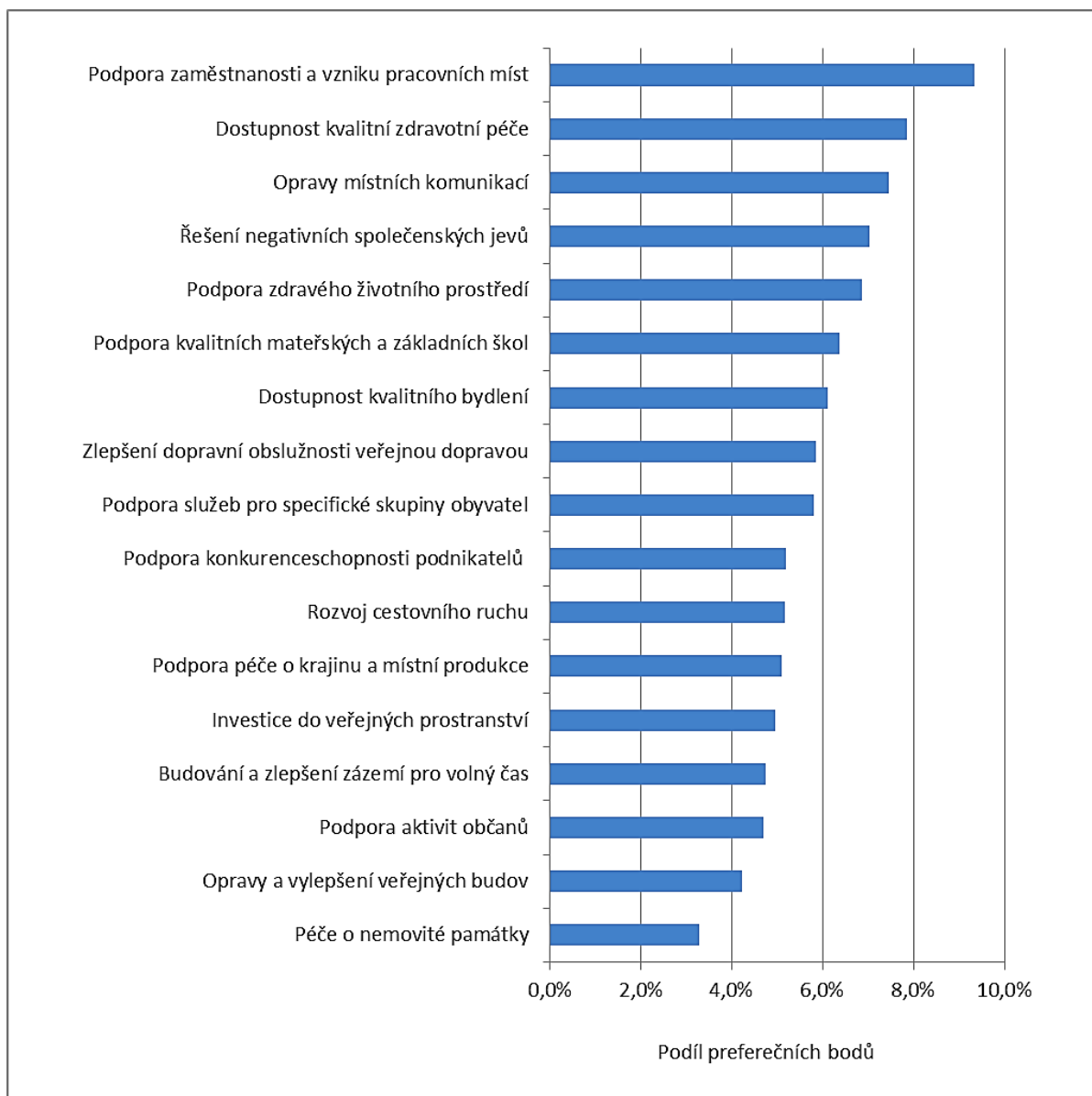
Obr. 89 Názory občanů MAS Zubří země starších 65 let na pořadí rozvojových priorit regionu



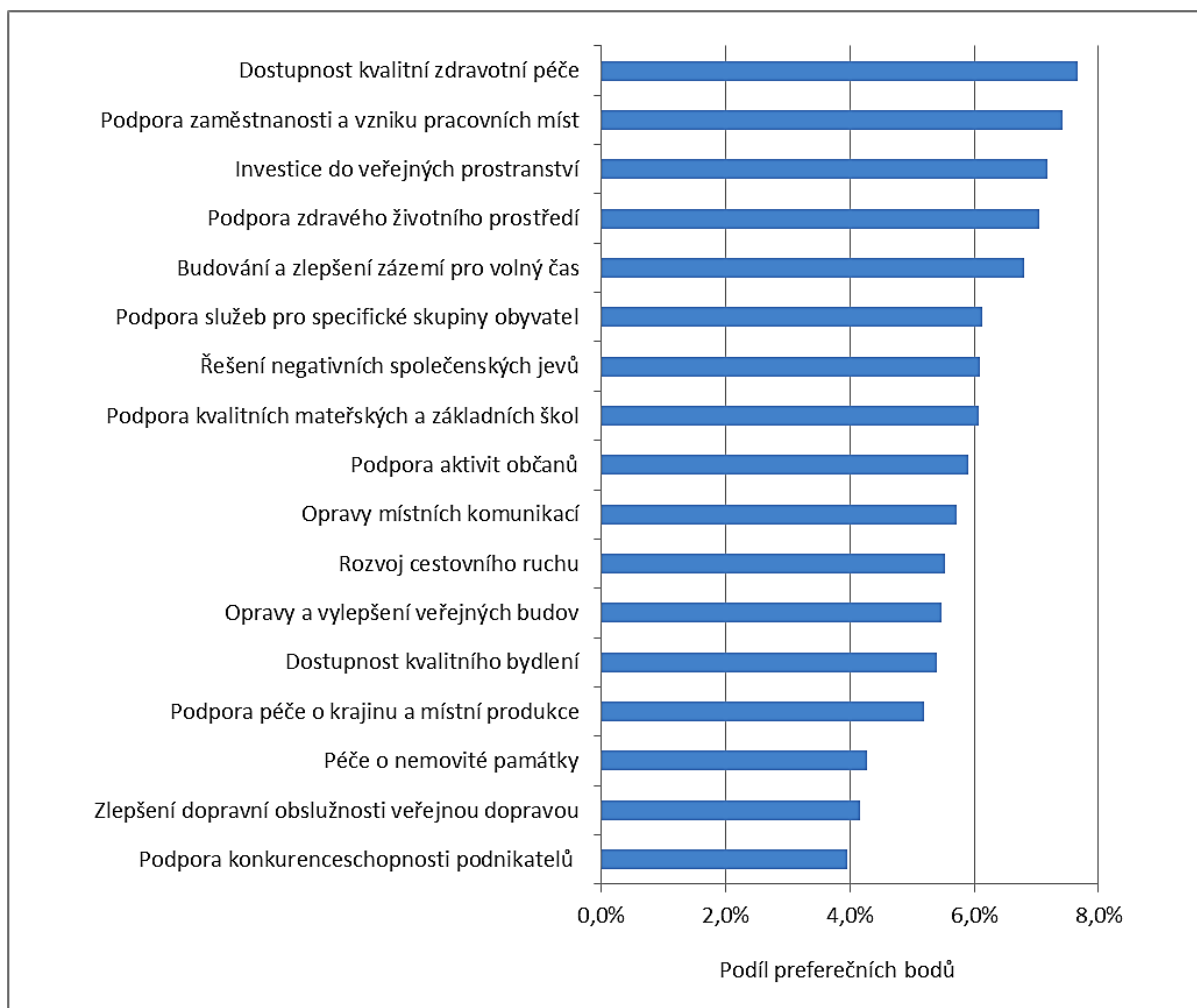
Obr. 90 Názory mužské části populace na území MAS Zubří země na pořadí rozvojových priorit regionu



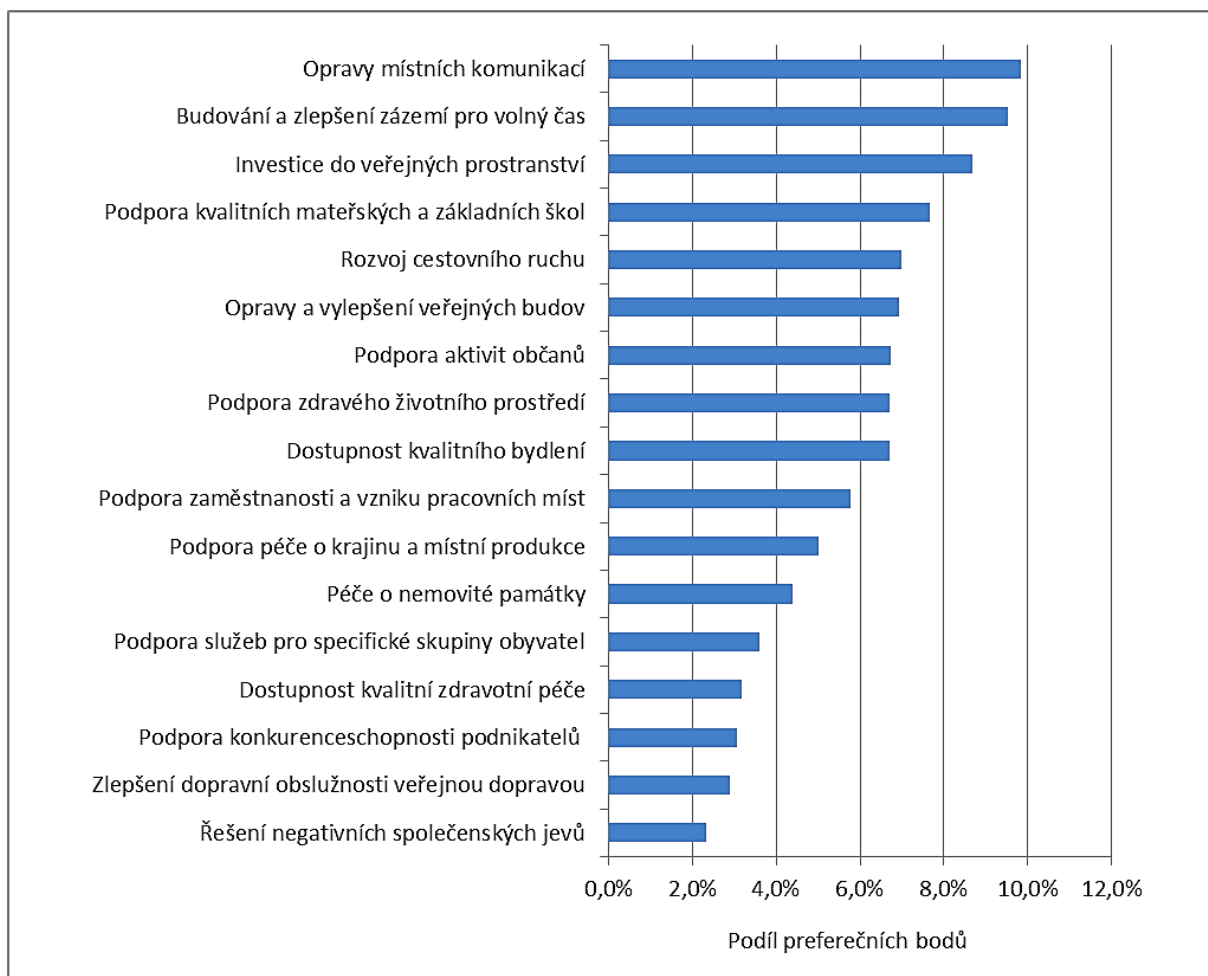
Obr. 91 Názory ženské části populace na území MAS Zubří země na pořadí rozvojových priorit regionu



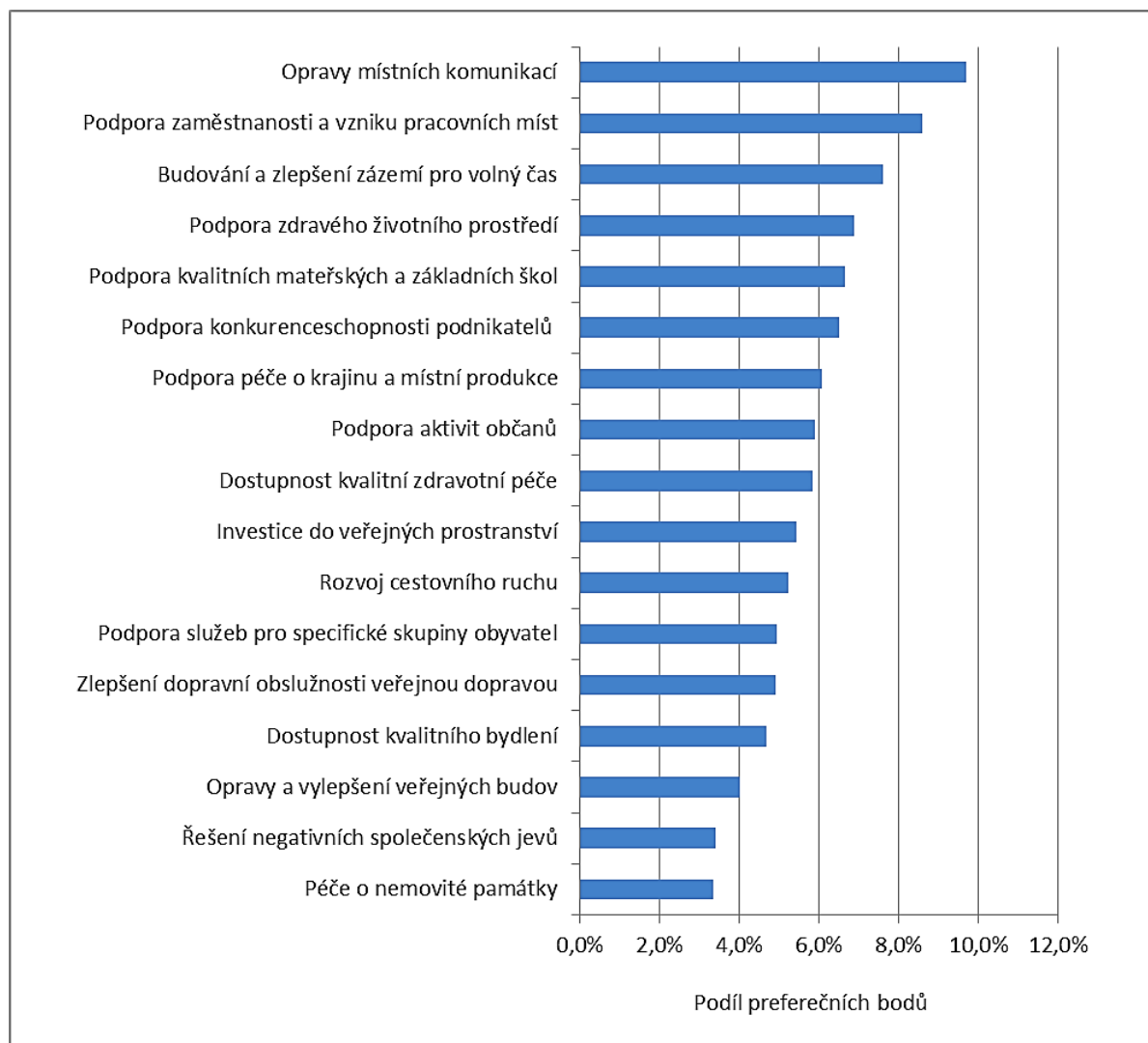
Obr. 92 Názory občanů města Bystřice nad Pernštejnem na pořadí rozvojových priorit



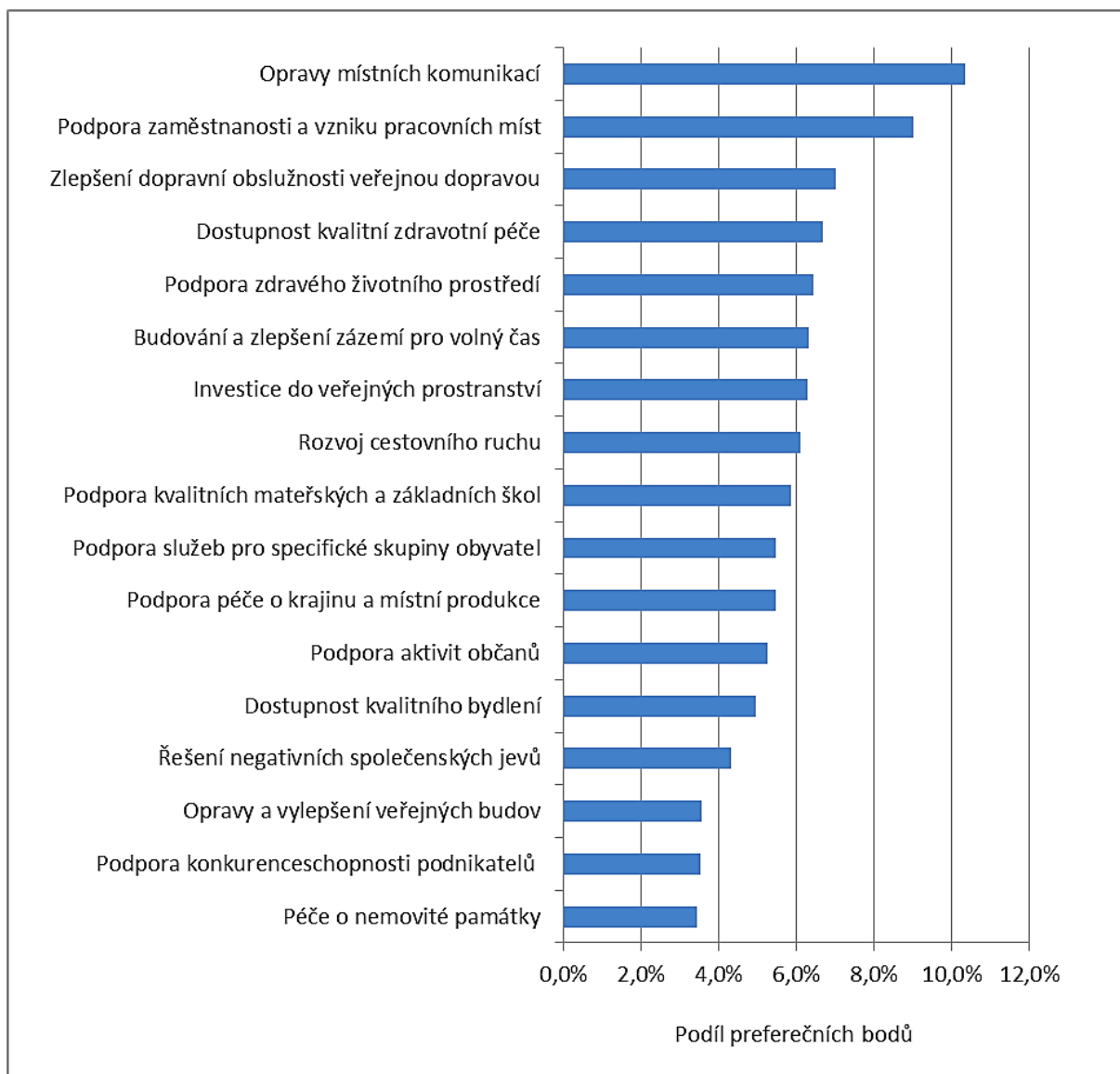
Obr. 93 Názory občanů obce Nedvědice na pořadí rozvojových priorit



Obr. 94 Názory občanů obce Radňovice na pořadí rozvojových priorit



Obr. 95 Názory občanů obce Zubří na pořadí rozvojových priorit



Obr. 96 Názory občanů obce Vír na pořadí rozvojových priorit

Příloha 11 - Vybraná statistická data za obce na území MAS Zubří země

Název obce	Celková výměra (ha)	Počet obyvatel k 31.12.		Přirozený přírůstek	Migrační přírůstek	Obyvatelé ve věku 15–64 let		Podíl nezaměstnaných osob v %	
		2008	2013	2013	2013	2008	2013	2008	2013
Blažkov	742,5	294	294	1	10	206	192	5,4	7,8
Bobrová	1419,7	925	895	2	-20	643	611	4,7	10,0
Bobruvka	781,2	227	245	2	8	150	162	12,9	14,8
Bohdalec	828,2	294	299	5	2	197	202	7,2	6,4
Bohuňov	444,2	233	268	4	-2	172	177	10,4	7,9
Borovnice	907,1	185	188	0	4	118	125	11,5	8,0
Bukov	532,4	183	179	-2	4	122	126	6,2	8,7
Bystřice nad Pernštejnem	5306,6	8 783	8 343	10	-111	6 342	5 662	9,9	9,3
Býšovec	580,7	137	161	-1	7	86	87	5,1	8,0
Černvír	136,4	160	156	-3	-1	104	96	4,8	6,3
Dalečín	1630,3	670	639	-4	1	482	454	10,0	7,5
Daňkovice	301,8	140	144	3	6	99	94	2,9	8,5
Dlouhé	843,5	283	266	2	0	192	173	7,1	8,7
Dolní Rožínka	447,1	678	623	-1	-6	423	401	7,0	5,7
Horní Rožínka	202,8	86	79	0	-4	58	57	8,8	1,8
Chlum-Korouhvice	401,9	44	44	-1	0	32	30	4,4	10,0
Javorek	390,0	106	105	2	-5	64	79	14,3	13,9
Jimramov	2199,4	1 189	1 199	1	0	788	762	4,8	7,2
Kadov	537,7	128	128	1	-1	93	89	15,8	15,7
Koroužné	626,1	254	257	0	-4	167	165	18,0	14,5
Krásné	853,0	105	109	1	-2	63	65	5,3	9,2
Křídla	453,6	308	341	-2	1	206	216	9,2	7,9
Kuklík	784,4	167	188	1	-2	121	107	8,1	9,3
Lísek	1671,4	368	363	-2	2	259	248	4,1	4,4
Líšná	574,1	56	60	-1	0	30	32	5,9	9,4
Milasín	218,1	53	46	0	0	33	28	10,7	3,6
Mirošov	684,8	142	137	0	-1	103	98	12,1	16,3
Moravecké Pavlovice	482,3	49	55	0	1	30	31	22,2	9,7
Nedvědice	654,6	1 347	1 322	7	-3	934	850	5,6	8,9
Nová Ves u Nového Města na Moravě	633,2	613	640	6	-6	411	424	4,9	4,0
Nové Město na Moravě	6112,6	10 708	10 158	29	-51	7 666	6 784	7,7	8,7
Nový Jimramov	424,4	65	61	0	-2	41	39	12,0	20,5
Nyklovice	332,4	169	170	0	-1	114	102	1,3	3,9
Písečné	659,0	202	194	0	-2	144	138	9,9	2,9
Podolí	250,6	88	99	1	3	62	64	5,4	15,6

Prosetín	1575,4	399	392	5	8	280	265	6,9	7,5
Račice	268,2	46	45	0	4	32	31	12,5	6,5
Radešín	374,7	109	120	2	2	77	83	15,0	13,3
Radešinská Svratka	699,3	597	604	5	-3	423	394	7,4	9,6
Radkov	395,7	169	173	0	2	118	111	9,9	10,8
Radňovice	386,8	318	328	0	-4	208	207	11,0	8,7
Rodkov	321,7	98	93	-2	-3	58	56	5,3	3,6
Rovečné	1173,8	641	638	-6	13	437	401	10,2	9,5
Rozsochy	1565,0	709	706	1	-1	478	475	7,1	9,9
Rožná	1287,4	762	792	-1	8	556	550	5,2	7,8
Řečice	847,0	475	474	-4	-8	309	312	9,7	7,4
Sejřek	750,6	160	165	0	3	99	101	11,4	12,9
Skorotice	709,1	138	136	-1	0	83	88	9,6	11,4
Spělkov	258,4	48	42	-1	-2	36	26	0,0	0,0
Strachujov	289,3	149	137	1	-3	96	86	11,8	8,1
Strážek	2299,1	908	844	-22	1	576	522	8,4	8,6
Střítež	581,4	97	94	-2	-1	65	55	6,8	5,5
Sulkovec	854,4	197	183	-2	-3	137	126	5,3	4,8
Štěpánov nad Svratkou	1087,5	707	693	-6	-12	496	455	13,2	10,3
Tři Studně	442,7	98	104	2	-1	69	62	2,0	6,5
Ubušín	277,5	93	98	2	-3	66	62	4,1	3,2
Ujčov	1198,4	495	484	-5	-2	347	325	8,8	8,9
Unčín	383,0	199	187	-1	-4	137	134	12,7	7,5
Věcov	1854,2	677	709	6	-6	487	475	8,7	6,9
Věchnov	681,3	335	336	-1	2	228	230	9,7	6,5
Velké Janovice	345,5	128	119	-1	1	86	79	4,1	6,3
Velké Tresné	277,0	118	114	-2	-4	79	75	12,3	4,0
Věstín	913,3	163	168	-1	3	114	116	8,9	8,6
Věžná	866,4	198	227	3	-3	119	124	5,6	4,8
Vír	531,5	732	718	-2	4	516	462	8,2	10,6
Vlachovice	362,5	112	120	1	-4	80	79	12,9	11,4
Zubří	846,0	415	460	5	2	283	301	6,5	5,0
Zvole	1706,1	643	652	5	4	431	435	7,5	6,2
Ždánice	442,5	181	205	2	6	119	150	5,6	4,7
Celkem	60 901	40 753	39 815	41	-179	28 480	26 423	-	-

Zdroj: ČSÚ, Vlastní zpracování

Příloha 12 - Vývoj počtu obyvatel obcí MAS Zubří země v období 2004 – 2014

NÁZEV OBCE	Počet obyvatel k 1.1.										
	2005	2006	2007	2008	2009	2010	2011	2012	2013	2014	2015
Blažkov	297	292	295	293	294	293	292	282	278	283	294
Bobrová	960	934	915	926	925	924	903	900	900	913	895
Bobrůvka	230	231	229	228	227	233	233	234	232	235	245
Bohdalec	291	293	299	299	294	294	291	293	292	292	299
Bohuňov	233	235	235	227	233	235	253	253	262	266	268
Borovnice	183	179	174	175	185	180	173	185	183	184	188
Bukov	191	191	191	185	183	180	181	176	172	177	179
Bystřice nad Pern.	8 949	8 879	8 793	8 778	8 783	8 699	8 624	8 571	8 485	8 444	8 343
Býšovec	131	130	130	130	137	137	151	154	152	155	161
Černvír	168	163	162	165	160	161	171	168	159	160	156
Dalečín	704	705	687	672	670	663	654	648	644	642	639
Daňkovice	135	132	133	139	140	148	144	143	133	135	144
Dlouhé	275	269	277	281	283	267	260	257	258	264	266
Dolní Rožínka	671	690	693	683	678	668	660	659	641	630	623
Horní Rožínka	89	90	85	85	86	87	89	86	84	83	79
Chlum-Korouhvice	46	44	44	44	44	44	45	45	44	45	44
Javorek	109	110	110	109	106	104	106	104	108	108	105
Jimramov	1 195	1 191	1 165	1 178	1 189	1 209	1 201	1 198	1 189	1 198	1 199
Kadov	121	123	120	129	128	126	132	127	128	128	128
Koroužné	268	267	265	262	254	246	264	258	257	261	257
Krásné	109	108	107	108	105	105	106	106	107	110	109
Křídla	296	294	290	294	308	320	326	337	338	342	341
Kuklík	173	176	170	164	167	173	180	182	187	189	188
Lísek	376	373	378	368	368	370	370	369	361	363	363
Líšná	52	57	56	56	56	54	54	55	57	61	60
Milasin	56	55	52	54	53	51	47	46	46	46	46
Mirošov	133	130	131	135	142	136	136	135	137	138	137
Moravecké Pavl.	29	29	29	49	49	49	56	54	53	54	55
Nedvědice	1 333	1 334	1 337	1 337	1 347	1 371	1 317	1 325	1 320	1 318	1 322
Nová Ves u NMnM	567	584	610	600	613	631	628	631	634	640	640
Nové M. na Mor.	10 506	10 478	10 557	10 653	10 708	10 457	10 299	10 247	10 200	10 180	10 158
Nový Jimramov	68	64	64	65	65	64	66	66	64	63	61
Nyklovice	157	162	162	166	169	170	165	167	169	171	170
Písečné	208	209	205	203	202	200	191	192	191	196	194
Podolí	94	92	90	86	88	90	93	95	93	95	99
Prosetín	418	419	404	404	399	403	404	398	386	379	392
Račice	53	53	46	46	46	45	49	49	50	41	45
Radešín	110	117	110	110	109	109	114	113	114	116	120
Radešínská Svr.	602	604	603	594	597	603	608	610	616	602	604
Radkov	175	174	172	166	169	169	177	174	170	171	173
Radňovice	319	332	333	320	318	332	338	340	339	332	328
Rodkov	91	95	97	96	98	97	101	99	98	98	93
Rovečné	648	653	643	638	641	634	645	639	624	631	638
Rozsochy	709	701	715	712	709	704	699	692	694	706	706
Rožná	756	758	757	772	762	770	769	769	765	785	792
Řečice	469	459	466	478	475	486	487	491	484	486	474
Sejřek	158	157	156	162	160	159	168	166	164	162	165
Skrotice	143	140	141	139	138	138	146	148	143	137	136
Spělkov	54	52	48	46	48	47	50	47	45	45	42
Strachujov	148	150	151	152	149	145	140	141	141	139	137
Strážek	943	943	928	901	908	899	896	905	881	865	844

Střítež	101	98	97	93	97	94	93	94	94	97	94
Sulkovec	189	191	190	194	197	186	185	188	194	188	183
Štěpánov nad Svr.	704	700	715	699	707	725	714	695	699	711	693
Tři Studné	85	87	97	99	98	99	100	102	103	103	104
Ubušínek	98	98	100	99	93	88	98	98	98	99	98
Ujčov	495	500	502	502	495	494	489	494	487	491	484
Unčín	202	205	199	199	199	204	200	195	190	192	187
Věcov	659	666	657	667	677	685	691	694	704	709	709
Věchnov	333	335	331	335	335	332	325	330	331	335	336
Velké Janovice	123	125	126	127	128	126	125	124	118	119	119
Velké Tresné	121	122	123	125	118	117	121	121	120	120	114
Věstín	182	176	177	170	163	160	162	161	162	166	168
Věžná	182	180	191	195	198	209	209	215	217	227	227
Vír	745	731	730	730	732	732	714	725	721	716	718
Vlachovice	120	121	107	108	112	110	125	125	124	123	120
Zubří	386	387	411	407	415	419	426	434	447	453	460
Zvole	639	637	635	635	643	629	637	635	642	643	652
Ždánice	181	177	180	185	181	183	188	193	194	197	205
Celkem	40 744	40 636	40 578	40 631	40 753	40 471	40 254	40 152	39 917	39 953	39 815

Zdroj: ČSÚ, Vlastní zpracování

Příloha 13 - Investiční potřeby obcí na území MAS Zubří země

Uvedené investiční potřeby jsou pouze indikativním přehledem a výsledkem mapování absorpční kapacity na území MAS. Zařazení těchto projektů do jakéhokoliv seznamu či výčtu konkrétních projektů v této strategii tyto projekty nijak nezvýhodňuje v přístupu k jakémukoliv financování z veřejných zdrojů.

Projektová příprava: N/A – nespecifikováno, **1** – zpracována/rozpracovaná studie řešení, **2** – zpracována/rozpracována stavebně projektová dokumentace, **3** – bez projektové dokumentace.

Zaměstnanost, hospodaření v krajině a životní prostředí

Subjekt, jméno:	Popis záměru	Projekt. příprava	Předpokl. náklady (tis. Kč)	Předpokl. termín realizace
Veřejná podpora podnikání v obci				
Radešinská Svratka	Pomoc při rozvoji podnikání v obci	vize		
Prosetín	Vytváření pracovních míst v rámci VPP	3	800	2014-2018
Lesní cesty				
Sulkovec	Lesní komunikace	3	1 000	2014-2015
Podolí	Zpevnění obecních cest v krajině	3	500	2014-2020
Lesy obce Blažkov	Investice do lesnické infrastruktury a do hmotného majetku - lesní cesty, vodohospodářské objekty, související stavby atd.		750	
Podpora udržitelného hospodaření v lesích				
Prosetín	Obnova původních porostů lesa	3	220	2014-2018
Lesní společenství obcí Karasín	Úprava vodního režimu v lese Jilmová		1 500	
Pořízení lesnické techniky				
Věžná	Nákup lesní techniky	3	100	2014
Rozsochy	Nová lesnická technika	3	1 500	2014
Lesy obce Prosetín	Modernizace techniky			
Lesy obce Rozsochy	Nákup lesnické techniky			
Ekologické a stabilizační úpravy v krajině				
Písečné	Ochrana životního prostředí, výsadba zeleně	3	200	2014 - 2020
Prosetín	Realizace biokoridorů a biocenter	3	2 000	2015-2018
Dlouhé	Interakční prvek Podvesnice - otevření koryta řeky s návazností na nový rybník	2		2014
Nedvědice	Opravy studánek	3	500	2014
Rozsochy	Protipovodňová opatření	2	3 000	2015
Jimramov	Protipovodňové opatření	2	39 300	2014-2020
Bystřice nad Pernštejnem	Suchý poldr Kozlov	1	3 000	2018
Bystřice nad Pernštejnem	Suchý poldr Rovné	3	5 000	2017
Křídla	Částečné pozemkové úpravy	2		2014-2017
Odbahnění a revitalizace rybníků				
Podolí	Obnova rybníka v Budině	3	x	2018
Nová Ves	Odbahnění 2 rybníků v obci	2	x	2014 - 2016
Věchnov	Odbahnění horního rybníka	3	5 000	2016

Bohuňov	Odbahnění obecního rybníku	3	170	2014
Krásné	Odbahnění rybníka	3	200	2015
Strážek	Odbahnění rybníka Jemnice	3	5 000	2015-2016
Strážek	Odbahnění rybníka Moravecké Janovice	3	5 000	2015-2016
Zvole	Odbahnění rybníku na Olešíkách	3	500	2015
Křídla	Odkanalizování obecního rybníka a vybudování opěrné zdi u rybníka	2	700	2015-2020
Velké Janovice	Rekonstrukce rybníka	3	3 500	2015-2017
Nedvědice	Revitalizace bývalého koupaliště - přebudování na rybník	2	3 000	2016
Písečné	Revitalizace obecního rybníka a hráze	3	800	2014
Bystřice nad Pernštejnem	Revitalizace rybníku pod Centrem zelených vědomostí a jeho okolí	3	2 000	2015
Tři Studně	Úprava okolí a odbahnění rybníka Sykovec	3	15 000	2018-2019
Bystřice nad Pernštejnem	Vybudování rybníku smrčina v Domaníně	2	4 000	2017
Lesní společenství obcí Karasín	Retenční nádrž Jilmová			
Výstavba / rekonstrukce kulturních a vzdělávacích zařízení				
Bystřice nad Pernštejnem	Výstavba provozního zázemí pro Eden centre s. r. o.	3	15 000	2016
Bystřice nad Pernštejnem	Muzeum uranového průmyslu	3	50 000	2020
Bystřice nad Pernštejnem	Centrum zelených vědomostí	2	150 000	2014
Komunální odpad				
Bobrová	Kompostárna	3	10 000	2020
Nové Město n. M.	Likvidace směsného komunálního odpadu	3		2014-2020
Jimramov	Podzemní kontejnery na tříděný odpad	3	800	2014-2020
Jimramov	Rekultivace skládky komunálního odpadu	3	3 000	2014-2020
Bystřice nad Pernštejnem	Rekultivace skládky Železinka	2	10 000	2016
Jimramov	Sběrný dvůr	3	2 000	2014-2020
Chlum-Korouhvice	Vybudování sběrného místa na odpad	3	500	2014-2017

Technická infrastruktura, doprava, bydlení

Subjekt, jméno:	Popis záměru	Projekt. příprava	Předpokl. náklady (tis. Kč)	Předpokl. termín realizace
Chodníky a veřejná prostranství				
Štěpánov nad Svratkou	Budování chodníků pro chodce – zvýšení bezpečnosti chodců	3	3 000	2014-2015
Křídla	Dobudování chodníků, včetně opravy povrchů a oprava místních komunikací	3	750	2015
Bobrová	Chodník			2014
Bystřice nad Pernštejnem	Chodník a silnice K Domanínku	2	5 000	2016
Bystřice nad Pernštejnem	Chodník Kameník – etapa C	2	8 000	2017
Bystřice nad Pernštejnem	Chodník Lesoňovice	3	13 000	2017
Nedvědice	Chodník Nedvědice - Černvír	2	2 500	2014-2016
Nedvědice	Chodník u zdravotního střediska	2	500	2015
Bystřice nad Pernštejnem	Chodník ul. Hornická	2	3 000	2015

Bystřice nad Pernštejnem	Chodník ul. Pod Horou	3	15 000	2020
Mirošov	Chodníky podél silnice III. třídy	3	4 000	2015-2018
Tři Studně	Chodníky v obci	3	5 000	2016
Bukov	Oprava chodníků	1	2 000	2014-2016
Podolí	Rekonstrukce chodníků na návsi + přístřešek čekárna	3	500	2017
Rožná	Rekonstrukce chodníku v Josefově	3	800	2015
Bystřice nad Pernštejnem	Revitalizace chodníků a parkovišť sídliště I	3	20 000	2016
Bystřice nad Pernštejnem	Revitalizace chodníků, parkovišť a veřejných prostranství sídliště II	1	55 000	2016
Nyklovice	Vybudování chodníku k místnímu hřbitovu	3	600	2017
Bohdalec	Výstavba chodníku	3	750	2017
Blažkov	Výstavba chodníku Dolní Rozsíčka	1	200	2015
Jimramov	Zřízení a opravy chodníků podél frekventovaných komunikací	3	4 000	2014-2020
Bystřice nad Pernštejnem	Přechod přes koleje	1	2 000	2015
Bystřice nad Pernštejnem	Komunikace pro pěší Rácová	2	3 000	2015
Bystřice nad Pernštejnem	Komunikace pro pěší Aušperk - Jitřenka	3	3 000	2017
Blažkov	Odbahnění rybníku Blažkov	3	400	2014-2015
Milasín	Výstavba vodní nádrže	3	2 000	2018
Rozsochy	Komplexní úpravy návsi	2	6 000	2016
Dlouhé	Multifunkční traktůrek na úklid a údržbu veřejného prostranství			
Strážek	Rekonstrukce náměstí	1	2 000	2014
Bystřice nad Pernštejnem	Seskupení dřevěných soch v aleji Lužánky	3	3 000	2016
Daňkovice	Úprava návsi	3	250	2018
Vír	Úprava prostoru na Vesné	3	50	2014
Horní Rožínka	Úprava veřejných prostranství	3	500	2014-2015
Ždánice	Úprava veřejných prostranství	3		2014
Ždánice	Úprava veřejných prostranství			2014
Jimramov	Úpravy veřejných prostranství	3	20 000	2014-2020
Bohdalec	Výstavba posezení u KD	3	250	2014
Bystřice nad Pernštejnem	Rozšíření hřbitova ve Vítochově	1	10 000	2020
Nedvědice	Rozšíření hřbitova	1	15 000	2019
Jimramov	Zbudování nového hřbitova	3	10 000	2014-2020
Bobrová	Oprava oplocení hřbitovů, vybudování chodníků	3	15 000	2020
Bobrová	Úprava náměstí a zelených ploch	3	10 000	2020
Parkovací místa				
Bystřice nad Pernštejnem	Parkovací dům Rovinky	3	10 000	2020
Nedvědice	Parkoviště pro hrad Pernštejn	2	20 000	2014-2015
Bystřice nad Pernštejnem	Parkoviště u hřbitova – komplet včetně opravy hřbitovní zdi a chodníku	1	7 000	2016
Nedvědice	Parkoviště u hřbitova Nedvědice	2	1 700	2014
Nedvědice	Parkoviště u kostela	2	750	2017
Bystřice nad Pernštejnem	Parkoviště Voldán – u kotelny	1	3 000	2017
Bystřice nad Pernštejnem	Parkoviště Voldán - zastávka	1	2 000	2017
Nové Město n. M.	Vybudování parkoviště			2014-2020

Veřejná zeleň				
Podolí	Obnova zeleně v obci	1	300	2014
VOŠ a SOŠ Bystřice nad Pernštejnem	Revitalizace a sadové úpravy v okolí památkově chráněné školy	1	1 500	2014-2020
Býšovec	Revitalizace obecní zeleně	3	250	2019
Nedvědice	Revitalizace zeleně na veřejných prostranstvích	1	1 000	2016-2017
Nové Město n. M.	Úprava a údržba veřejné zeleně včetně obnovy mobiliáře	3		2014-2020
Kadov	Úprava zeleně	3	100	2016
Milasín	Výsadba zeleně	1	100	2014-2020
Bohuňov	Vybudování odpočinkové zóny v místní části Janovičky	3	55	2014
Velké Janovice	Budování parků a hřišť	3	1 000	2014-2018
Místní komunikace (silnice)				
Radňovice	Další opravy místních komunikací	2	1 000	2015-2017
Bystřice nad Pernštejnem	Dostavba komunikace Starý Dvůr	3	15 000	2020
Ubušínek	Infrastruktura – komunikace	3	500	2014
Bystřice nad Pernštejnem	Komunikace a chodník Luční	2	10 000	2014
Bystřice nad Pernštejnem	Komunikace k parkovišti na ul. Zahradní od silnice I/19	1	8 000	2016
Bystřice nad Pernštejnem	Komunikace ul. Příční	1	5 000	2017
Bystřice nad Pernštejnem	Nájezd k bytovkám v Domaníně	2	5 000	2016
Milasín	Obnova místních komunikací	1	2 000	2014-2020
Prosetín	Oprava a výstavba místních komunikací	3	3 000	2013-2018
Černvív	Oprava chodníků, místní komunikace	3	700	2014
Radkov	Oprava komunikace "K Vršku"	3	2 000	2014
Radkov	Oprava komunikace "V Lipkách"	2	500	2014
Dalečín	Oprava komunikací	3	1 000	průběžně
Strážek	Oprava komunikací	3	15 000	2014-2015
Javorek	Oprava komunikací	3	200	2019
Kadov	Oprava komunikací	3	500	2015
Zubří	Oprava komunikací	3	3 000	2014-2015
Zubří	Oprava komunikací	3	3 000	2014-15
Lísek	Oprava míst. komunikací	3	5 000	2014-2016
Věstín	Oprava místní komunikace Bolešín - Koroužné	3	2 000	2014
Věstín	Oprava místní komunikace Věstínek - Bolešín	3	4 000	2015
Věstín	Oprava místní komunikace Věstínek - Rovečné	3	1 000	2016
Býšovec	Oprava místních komunikací	3	600	2016
Dolní Rožínka	Oprava místních komunikací	3	2 000	2016-2018
Chlum-Korouhvice	Oprava místních komunikací	3	600	2014-2017
Rodkov	Oprava místních komunikací	3	300	2015
Strachujov	Oprava místních komunikací	3	420	
Střítež	Oprava místních komunikací	3	2 000	2013-2020
Bobrová	Oprava místních komunikací	3	15 000	2015
Daňkovice	Oprava místních komunikací	3	1 400	2016
Krásné	Oprava místních komunikací	3	600	2014
Mirošov	Oprava místních komunikací	3	5 000	2015-2018
Mirošov	Oprava místních komunikací	3	7 000	2018

Řečice	Oprava místních komunikací	3	5 000	2015-2018
Spělkov	Oprava místních komunikací	3		2014
Bohdalec	Oprava místních komunikací	3	10 000	2016
Věchnov	Oprava místních komunikací po výstavbě kanalizace	3	5 000	2016
Sulkovec	Oprava obecních komunikací	3	500	2014
Dolní Rožínka	Oprava příjezdové silnice k budově ZŠ	3	800	2014
Líšná	Oprava přístupové cesty na komunikaci Líšná - Hotel Líšeňský dvůr	3	900	2017
Líšná	Oprava spojovací místní komunikace Líšná - Daňkovice	3	700	2015
Bukov	Oprava státní silnice	1	5 000	2014-2016
Věžná	Opravy místních komunikací	3	2 000	2014-2020
Vír	Opravy místních komunikací	3	600	2014
Nové Město n. M.	Opravy místních komunikací	3		2014-2020
Blažkov	Opravy místních komunikací Blažkov, Dolní Rozsíčka	3	200	2014
Věcov	Opravy místních komunikací v obci cca 6 km (cca 8 akcí)	3	5 000	2014-2018
Prosetín	Přemístění vjezdu do areálu ZŠ	3	2 000	2015-2018
Bystřice nad Pernštejnem	Rekonstrukce komunikace ul. Bratrská	2	5 000	2015
Jimramov	Rekonstrukce místních komunikací	3	3 000	2014-2020
Nedvědice	Rozšíření místní komunikace za MEZEM	2	6 000	2018
Černvír	Samota-cesta, položení asfaltu	3	1 000	2016
Bystřice nad Pernštejnem	Výstavba komunikace Lužánky	3	20 000	2020
Bystřice nad Pernštejnem	Most a přístup Beranka	2	2 000	2019
Bystřice nad Pernštejnem	Val u silnice I/19	1	2 000	2018
Jimramov	Vyřešení křižovatky v dolní části náměstí	3	5 000	2014-2020
Bystřice nad Pernštejnem	Výstavba okružní křižovatky I/19 – ul. Hornická	1	30 000	2020
Bystřice nad Pernštejnem	Výstavba okružní křižovatky I/19 – ul. Vířská	1	35 000	2020
Bystřice nad Pernštejnem	Výstavba okružní křižovatky ul. Hornická – ul. Spojovací	1	7 000	2018
Bystřice nad Pernštejnem	Výstavba okružní křižovatky ul. Nádražní – ul. Jívová	1	7 000	2018
Bystřice nad Pernštejnem	Podjezd silnice I/19 Domanínek – Na Pile	2	5 000	2016
Jimramov	Most na místní komunikaci	3	2 000	2014-2020
Radňovice	Přeložka silnice I/19 mimo zastavěné území obce	1		do 2020
Nádraží a zastávky				
Bobruvka	Autobusová čekárna			2014
Nedvědice	Autobusové čekárny	3	500	2015
Býšovec	Oprava autobusové čekárny Smrček	3	250	2018
Ubušíněk	Oprava autobusové zastávky	2	350	2014
Tři Studně	Zastávka autobusu	1	1 000	2014
Elektrická vedení				
Býšovec	Rekonstrukce elektrických rozvodů Býšovec	3	300	2017

Býšovec	Rekonstrukce elektrických rozvodů Smrček	3	300	2018
Kanalizace, ČOV a vodovody				
Zubří	ČOV a kanalizace	2	25 000	2014-2015
Zubří	ČOV a kanalizace- 1. etapa	2	25 000	2014-2015
Dlouhé	ČOV včetně vybudování nové kanalizační sítě			
Mirošov	Dešťová kanalizace	3	12 000	2015-2018
Mirošov	Dešťová kanalizace	3	6 000	2016-2017
Rozsochy	Dokončení kanalizace	2	35 000	2018
Sejřek	Kanalizace	1	17 000	2017
Věchnov	Kanalizace	2	40 000	2014-2015
Borovnice	Kanalizace	3		
Spělkov	Kanalizace	3		
Skorotice	Kanalizace	3	15 000	2016
Podolí	Kanalizace + ČOV	3		?
Nedvědice	Kanalizace Klečany II.	2	1 500	2015
Nedvědice	Kanalizace u rybníka	2	1 000	2014
Nedvědice	Kanalizace Žlábky - II. etapa	1	18 000	2017
Lísek	Kanalizace, ČOV	3	35 000	2020
Milasín	Kanalizace, ČOV	3	5 000	2020
Velké Tresné	Obnova vodního zdroje	1	500	2014
Střítež	Oprava a rozšíření kanalizace	3	3 000	2014-2020
Javorek	Oprava ČOV	3	200	2017
Bukov	Oprava kanalizace	1	3 000	2014-2016
Rodkov	Oprava kanalizace	3	450	2016
Bohdalec	Oprava kanalizačního řádu	3	8 000	2016
Radňovice	Oprava přiváděče pitné vody z prameniště do vodojemu	2	1 000	2015-2017
Líšná	Oprava splaškové a dešťové kanalizace	3	120	2019
Bukov	Oprava vodovodu	1	2 000	2014-2016
Velké Janovice	Oprava vodovodu	2	700	2014-2015
Javorek	Oprava vodovodu	3	400	2015-2018
Lísek	Posílení zdrojů pitné vody	2	800	2014
Lísek	Posilový zdroj pro vodovod Lísek	2	7 000	2014
Bohuňov	Projekt pro realizaci řešení odkanalizování obce	3	170	2015
Prosetín	Rekonstrukce a výstavba dešťové kanalizace	3	5 000	2015-2018
Věstín	Rekonstrukce vodovodního řádu Bolešín		5 000	2019
Zubří	Rekonstrukce vodovodu	2	2 000	2014-2015
Zubří	Rekonstrukce vodovodu	2	2 000	2014-2015
Bystřice nad Pernštejnem	Revitalizace vodovodů a kanalizací	3	50 000	průběžně
Ždánice	Rozšíření inženýrských sítí	3		2016
Ždánice	Rozšíření inženýrských sítí			2016
Štěpánov nad Svratkou	Rozšíření kapacity ČOV; vývoz jímek	1	500	2014
Skorotice	Rozšíření vodovodní sítě	3	2 000	2014
Jimramov	Rozšíření vodovodu, posílení zdroje	3	15 000	2014-2020
Křídla	Řešení čištění odpadních vod v obci	3	17 000	2015-2020
Koroužné	Řešení likvidace tekutých domovních odpadů v Koroužném, včetně ČOV	1	20 000	2018-2020

Mirošov	Splašková kanalizace a ČOV	2	25 000	2014-2015
Mirošov	Splašková kanalizace a ČOV	1	22 000	2014-2015
Jimramov	Splašková kanalizace v místních částech	2	20 000	2014-2020
Ždánice	Veřejná kanalizace	3		2020
Ždánice	Veřejná kanalizace			2020
Dalečín	Vodní zdroj	1	1 000	2014
Sejřek	Vodovod	1	17 000	2016
Borovnice	Vodovod	1	5 000	
Koroužné	Vodovod Koroužné	2	4 600	2014-2015
Nedvědice	Vodovod Pernštejn	2	1 000	2014
Nové Město n. M.	Výbudování splaškové kanalizace v místních částech města	3		2014-2020
Strážek	Výbudování vodovodního řadu	1	22 000	2014-2015
Černvír	Výstavba části vodovodu	2	5 000	
Bohdalec	Výstavba ČOV	1	8 000	2016
Rožná	Výstavba ČOV ve Zlatkově	1	10 000	2018
Věcov	Výstavba dešťové kanalizace v obci a záchytných příkopů	3	1 000	2016-2018
Černvír	Výstavba kanalizace	3	32 000	2014
Věcov	Výstavba kanalizace a ČOV v místních částech (2-3 akce)	3	15 000	2016-2020
Ujčov	Výstavba kanalizace a ČOV v Ujčově	3	50 000	2019
Strážek	Výstavba kanalizace a ČOV ve Strážku	1	65 000	2014-2015
Tři Studně	Výstavba vodojemu	1	3 000	2015
Věcov	Výstavba vodovodu pro obec Odranec (asi 2 etapy)	2	6 000	2014-2016
Kuklík	Zbudování kanalizace	3	2 000	2015-2018
Nyklovice	Oprava kanalizace a dokončení chodníků podél silnice II/375	2	500	2014
Písečné	Výstavba infrastruktury – kanalizační síť odpadní a povrchové vody, výstavba ČOV, komunikace, chodníky	3	15 000	2015-2020
Obecní rozhlas				
Věcov	Oprava bezdrátového rozhlasu v obci	3	500	2014
Jimramov	Rekonstrukce místního rozhlasu	3	3 000	2014-2015
Prosetín	Rekonstrukce obecního rozhlasu	3	300	2015
Věchnov	Rekonstrukce obecního rozhlasu	3	1 000	2017
Nedvědice	Rozšíření veřejného rozhlasu	1	500	2014
Líšná	Zavedení bezdrátového místního rozhlasu	3	130	2020
Optická síť				
Bystřice nad Pernštejnem	Optická síť	1	35 000	2015
Veřejné osvětlení				
Rodkov	Rekonstrukce osvětlení	3	150	2014
Jimramov	Rekonstrukce veřejného osvětlení	3	3 000	2014-2020
Nedvědice	Rekonstrukce veřejného osvětlení	2	2 500	2015
Býšovec	Renovace veřejného osvětlení (Býšovec - Smrček)	3	500	2020
Nyklovice	Veřejné osvětlení	1	400	2014
Strachujov	Veřejné osvětlení	3	88	
Písečné	Obnova veřejného osvětlení, zřízení bezdrátového obecního rozhlasu	2	500	2014
Obecní úřady, radnice a technické budovy obcí				

Jimramov	Rekonstrukce el. rozvodů a vytápění na radnici	2	2 000	2014-2015
Prosetín	Multifunkční nízkonákladová hala	3	10 000	2014
Věcov	Oprava II. části topení v budově OÚ ve Věcově	3	250	2014-2015
Věcov	Oprava obecního domu v Míchově - kovárna	3	200	2016-2018
Velké Janovice	Opravy obecních budov	1	1 000	2014
Kuklík	Přístavba víceúčelové budovy OÚ	2	8 000	2018-2020
Dlouhé	Rekonstrukce bývalé budovy školy a její přestavba na klubovnu pro SDH, OÚ	3		
Sulkovec	Rekonstrukce obecní budovy	3	1 000	2014 - 2016
Koroužné	Rekonstrukce obecního úřadu	1	3 000	2015-2016
Rovečné	Rekonstrukce obvodových pláštů 2 obecních budov	3	3 000	2014
Tři Studně	Rekonstrukce OÚ	3	5 000	2020
Prosetín	Rekonstrukce skladu	3	1 000	2014
Zubří	Rekonstrukce střechy obecního úřadu	3	700	2016
Zubří	Rekonstrukce střechy obecního úřadu	3	700	2016
Nedvědice	Stavební úpravy I. + II. poschodní obchodního domu	2	12 000	2017
Věcov	Výměna oken a dveří na budově Obecního úřadu ve Věcově	3	150	2015
Rožná	Zateplení stropu budovy OÚ	3	200	2016
Křídla	Nátěr střechy OÚ a KD, včetně oprav oplechování a svodů	3	400	2014
Informační technologie pro veřejný sektor				
Bystřice nad Pernštejnem	Digitalizace a pasportizace	1	2 000	2015
Nedvědice	Rekonstrukce KTV	1	2 000	2016
Rožná	Rekonstrukce rozvodů TKR	3	2 000	2014
Věžná	Rekonstrukce TKR	3	1 000	2018-2020
Byty ve vlastnictví obce				
Dalečín	Bytová výstavba	2	10 000	2013 - 2014
Řečice	Bytová zástavba	3	5 000	2014
Daňkovice	Oprava obecních bytů	3	300	2014
Bystřice nad Pernštejnem	Rekonstrukce el. rozvodů a bytových jader v městských bytových domech	3	50 000	2018
Bystřice nad Pernštejnem	Výměna oken a zateplení městských bytových domů	1,2	70 000	2014 - 2020
Věcov	Výstavba nájemních bytů v Jimr. Pavlovicích a Odranci (2 akce)	3	3 000	2015-2018
Bystřice nad Pernštejnem	Vytvoření nových ubytovacích prostor v Centru zelených vědomostí	3	15 000	2019
Nyklovice	Zřízení dvou bytových jednotek v budově bývalé školy	3	500	2020
Střítež	Vybudování půdní nástavby na budově obchodu	2	1 500	2015-2016
Stavební parcely vč. inženýrských sítí				
Rozsochy	Demolice zemědělského areálu v Albrechticích a zřízení stavebních míst	2	3 000	2018
Bohdalec	Infrastruktura pro bytovou výstavbu.	3	3 500	2014
Rožná	Inženýrské sítě pro výstavbu RD	1	10 000	2016

Bobrová	Nová bytová zástavby - zasilování	3	10 000	2018
Písečné	Podpora občanské výstavby	3	2 000	2014 - 2020
Blažkov	Projektová dokumentace na zasilování plochy pro výstavbu RD			2015-2016
Bukov	Příprava lokality pro výstavbu RD	3	8 000	2017
Prosetín	Rozvojová plocha pro bydlení B1 v Prosetíně	3	10 000	2014-2018
Věcov	Územní studie a rozšíření infrastruktury pro novou byt. výstavbu v obci Věcov	1	600	2014-2015
Radňovice	Výstavby nových domů	1	2 000	2015-2017
Bystřice nad Pernštejnem	Zasilování pozemků Rovinky	1	40 000	2017
Bystřice nad Pernštejnem	Zasilování pozemků v Domaníně	3	50 000	2020
Bohuňov	Výkup pozemků	3	120	2014-2016
Bohuňov	Výkup pozemků	3	250	2016-2020
Dlouhé	Výkup pozemků a zasilování inženýrskými sítěmi	3		
Borovnice	Výkup pozemků pro potřeby obecních záměrů	3		
Krásné	Výkup pozemků pro potřeby obecních záměrů	3	500	2016
Radešinská Svatka	Výstavba bytové infrastruktury – odkup pozemků a zasilování	1	30 000	2016
Hasičské nádrže				
Býšovec	Rekonstrukce požární nádrže	3	500	2015
Štěpánov nad Svatkou	Revitalizace hasičské nádrže	1	2 000	2015-2016
Milasín	Rekonstrukce požární nádrže	1	20	2014
Věcov	II. etapa opravy návesního rybníka v Míchově na návsi	2	300	2014
Podolí	Revitalizace požární nádrže na návsi	3	1 000	2015
Hasičské zbrojnice vč. zázemí a vybavení				
Bobrová	Nákup hasičské techniky	3	5 000	2015
Daňkovice	Oprava hasičské zbrojnice	2	1 400	2014
Bohdalec	Oprava hasičské zbrojnice	3	2 000	2015
Zvole	Pořízení hasičského auta - cisterny	3	1 000	2014
Radešinská Svatka	Pořízení nového automobilu pro jednotku SDH		3 000	2015
Strachujov	Rekonstrukce hasičské zbrojnice	3	435	
Jimramov	Rekonstrukce hasičské zbrojnice	2	2 000	2014-2015
Ujčov	Rekonstrukce hasičské zbrojnice Kovářová	3	2 500	2016
Milasín	Rekonstrukce skladu požární techniky	1	200	2014
Studie a územní plány				
Milasín	Územní plán	1	200	2014
Prosetín	Územní plán obce	3	100	2014-2015
Dlouhé	Územní plán obce			

Sociální služby, vzdělávání a volný čas

Subjekt, jméno:	Popis záměru	Projekt. příprava	Předpokl. náklady (tis. Kč)	Předpokl. termín realizace
Běžná činnost sociálních služeb				
Vír	Udržení pečovatelské služby	3		
Prostory pro sociální a zdravotnické služby				
Nové Město n. M.	Rozšíření stávající kapacity a druhů sociálních služeb	3		2014-2020
Sociální byty, chráněné bydlení, domovy pro seniory				
Štěpánov nad Svratkou	Vybudování rozjezdových bytů pro mladé rodiny	2	2 000	2014
Ujčov	Výstavba podporovaného bytu	3	1 800	2017
Prosetín	Nízkokapacitní ubytovací zařízení	3	5 000	2015-2018
Tři Studně	Dům s pečovatelskou službou	2	18 000	2015
Nové Město n. M.	Chráněné bydlení – dílny	3		2014-2020
Bystřice nad Pernštejnem	Rekonstrukce DPS - dokončení	2	20 000	2017
Věcov	Výstavba DPS v obci	3	5 000	2015-2020
Štěpánov nad Svratkou	Vybudování podporovaných bytů pro seniory	2	3 000	2014
Řečice	Vystavení bytového domu pro starší občany a pro mladé rodiny	3	10 000	2016
Budovy a vybavení mateřských a základních škol				
Radňovice	Budova základní a mateřské školy	3	1 000	2015-2017
ZŠ a MŠ Nedvědice	Celková revize a rekonstrukce rozvodů elektro	3	1 500	2018
ZŠ a MŠ Nedvědice	Celková revize a rekonstrukce vodoinstalace	3	1 500	2019
Prosetín	Modernizace MŠ a ZŠ	3	5 000	2015-2018
Nedvědice	MŠ - výměna střešní krytiny	3	1 000	2015
Řečice	Oprava střechy školy	3	1 000	2014
ZŠ a MŠ Nedvědice	Oprava topného systému	3	1 000	2014-2017
ZŠ a MŠ Nedvědice	Oprava vstupů budova C	3	250	2017
ZŠ a MŠ Nedvědice	Oprava vstupu do budovy A	3	1 000	2018
ZŠ a MŠ Nedvědice	Oprava WC chlapci budova B	3	500	2016
Bobruvka	Přestavba školy			2015
Nové Město n. M.	Přístavba mateřské školy na ulici Drobného	3		2014-2020
Rožná	Rekonstrukce budovy ZŠ a MŠ	3	500	2014
Prosetín	Rekonstrukce ZŠ v Prosetíně	3	2 500	2015-2018
ZŠ a MŠ Nedvědice	Vybavení tělocvičny a šatny	3	300	2017
Věcov	Výměna oken a dveří na budově ZŠ Věcov	3	260	2014-2015
Dolní Rožínka	Výměna oken u školní jídelny a bytu	3	200	2019
Dolní Rožínka	Výměna oken ZŠ	3	6 000	2015
Křídla	Výměna podlah ve škole	2	350	2014
Řečice	Výměna střechy na škole a zateplení budovy	2	4 000	2014-2015
Zvole	Zateplení stropu na ZŠ ve Zvoli	3	200	2014
Křídla	Zateplení střechy ZŠ včetně výměny krytiny, krovu, okapů a vybudování tělocvičného koutku	2	1 000	2016
Jimramov	Zateplení školy	2	5 000	2014-2020

Řečice	Zateplení školy	2	3 000	2014
Nedvědice	ZŠ - rekonstrukce topného systému	2	2 000	2014-2016
Nedvědice	ZŠ výměna střechy	3	2 000	2014
Rovečné	Využití a přestavba budovy školy	3	12 000	2015-2020
Nedvědice	ZŠ - venkovní hřiště s umělým povrchem	2	2 000	2014
Budovy a vybavení středních škol				
Dolní Rožínka	Oprava střechy nad školní kuchyní a bytem	3	750	2019
VOŠ a SOŠ Bystřice nad Pernštejnem	Bylinná zahrádka	3	300	2014-2020
Podpora volnočasových aktivit				
Informační centrum a muzeum Nové Město na Moravě	Ekologické aktivity - výchova pro veřejnost			
Vír	Činnost knihovny	3	30	
Nové Město n. M.	Podpora kulturního vyžití mládeže	3		2014-2020
Vzdělávací programy				
VOŠ a SOŠ Bystřice nad Pernštejnem	Spolupráce na tvorbě výukových materiálů v rámci CZV	2	3 000	2014-2020
Pořádání kulturních, sportovních a vzdělávacích akcí				
Mikroregion Bystřicko	Bystřicko čte dětem 2014 -2020	3	1 190	2014-2020
VOŠ a SOŠ Bystřice nad Pernštejnem	Majáles Zubří země	1	500	2014-2020
Vír	Mikroregionální hry	3	20	2014
Mikroregion Bystřicko	Pohádkové Bystřicko	3	60	2014-2015
Informační centrum Nedvědice	Pokračování v pořádání tradičních kulturních akcí			
Informační centrum a muzeum Nové Město na Moravě	Naučné exkurze po Novoměstsku (Lidová architektura, kulturní a přírodní zajímavosti = finanční zajištění dopravy a lektorů, propagace)			
Mikroregion Bystřicko	Znám křišťálovou studánku	3	500	2014-2016
Dětská hřiště				
Bystřice nad Pernštejnem	Centrální dětské hřiště na Lužánkách s minigolfem	1	7 000	2018
Ždánice	Dětské hřiště	3	200	2014
Kadov	Dětské hřiště	1	300	2014
Dlouhé	Obnova dětského hřiště			2020
Podolí	Oplocení hřiště	3	500	2015-2016
Bohuňov	Vybudování dětského hřiště	2	250	2014
Kulturní domy, sokolovny, muzea apod.				
Radňovice	Budova kulturního domu	3	2 000	2015-2017
Bystřice nad Pernštejnem	Celková rekonstrukce kulturního domu	1	15 000	2015
Bystřice nad Pernštejnem	Centrum volného času – přestavba Sokolovny	1	25 000	2016
Křídla	Dobudování zázemí v KD	3	500	2014-2015
Podolí	KD – fasáda, střecha	3	3 000	2016
Černvír	Kulturní dům - střecha	3	300	2015
Javorek	Oprava KD	3	600	2014-2016
Věcov	Oprava KD v Odranci	3	280	2016
Věcov	Oprava KD v Jimramovských Pavlovicích	3	350	2015-2016

Daňkovice	Oprava střechy KD	3	600	2017
Blažkov	Opravy kulturních zařízení Blažkov, Dolní Rozsíčka	3	250	2014
Bobruvka	Přestavba sociálního zařízení v KD			2016
Bystřice nad Pernštejnem	Přírodní amfiteátr u oválu	3	3 000	2017
Rožná	Rekonstrukce KD	3	800	2017
Věžná	Rekonstrukce KD	3	2 000	2016-2020
Štěpánov nad Svratkou	Rekonstrukce kulturního domu	3	5 000	2015-2016
Nová Ves	Rekonstrukce Kulturního domu	3	x	2014 - 2016
Prosetín	Rekonstrukce RD v Prosetíně - přestavba na multifunkční klubovny	3	7 000	2014
Bobrová	Rekonstrukce sokolovny	2	37 000	2016
Nedvědice	Rekonstrukce sokolovny - II. etapa	2	10 000	2015
Jimramov	Rekonstrukce sokolovny (kulturní dům)	1	3 000	2014-2020
Bohuňov	Snížení energetické náročnosti objektu kulturního domu	3	850	2014-2016
Dalečín	Společensko-kulturní areál	3	500	2014-2015
Křídla	Úpravy KKD - zajištění občanské vybavenosti	2	350	2015
Strachujov	Výměna části oken na kult.domě	3	99	
Blažkov	Výměna oken a dveří kulturního domu Dolní Rozsíčka	3	120	2015- 2016
Strachujov	Výměna zbylé části oken na kulturním domě	3	227	
Nyklovice	Zateplení budovy a výměna oken u KD	3	800	2018
Bohdalec	Zateplení kulturního domu	3	2 300	2015
Dlouhé	Zateplení stropu KD s půdní vestavbou	3		
Horácká galerie Nové M. n. M.	Rekonstrukce budovy náležící instituci			
Informační centrum a muzeum Nové Město na Moravě	Zpřístupnění půdního prostoru muzea + výstavba WC a výtahu pro návštěvníky		17 500	
Štěpánov nad Svratkou	Vybudování muzea místních tradic	3	500	2014
Dolní Rožínka	Zateplení KD a ZŠ - I. stupeň	1	7 000	2014-2015
Sportoviště vč. zázemí				
Bystřice nad Pernštejnem	Dopravní hřiště v oválu	3	3 000	2017
Bystřice nad Pernštejnem	Fotbalové hřiště s umělým povrchem u tréninkového hřiště	3	15 000	2020
Radešinská Svratka	Generální rekonstrukce kabin u sportovního areálu	2	3 000	2015
Bystřice nad Pernštejnem	Modernizace městské sjezdovky	3	15 000	2020
Blažkov	Oplocení hřiště Dolní Rozsíčka	3	50	2014
Daňkovice	Oprava koupaliště	2	1 200	2015
Vír	Oprava tenisových kurtů v Táboře	3	200	2014
Nyklovice	Položení umělého povrchu na víceúčelové hřiště	2	400	2015
Bystřice nad Pernštejnem	Přestavba fotbalových kabin na wellnes	1	5 000	2016
Bohuňov	Rekonstrukce hřiště	3	250	2016-2017
Bystřice nad Pernštejnem	Rekonstrukce hřiště u ZŠ TGM	2	8 000	2015
Rovečné	Rekonstrukce koupaliště	3	500	2015

Strachujov	Rekonstrukce víceúčelového hřiště	1	595	
Jimramov	Sportoviště	3	4 000	2014-2020
Borovnice	Sportovní hřiště	3		
Krásné	Sportovní hřiště	3	2 000	2017
Rovečné	Tenisové hřiště	3	1 000	2014-2015
Bystřice nad Pernštejnem	Tobogány na koupališti	2	10 000	2017
Radešinská Svratka	Úprava požární nádrže, tak aby mohla sloužit ke koupání (např. kořenový systém čištění vody)	Vize		
Ždánice	Víceúčelové hřiště			2017
Kuklík	Víceúčelové hřiště	2	1 000	2016
Bohdalec	Víceúčelové hřiště s umělým povrchem.	2	2 400	2014
Dlouhé	Vybudování sportovního - společenského centra	2		2014
Věžná	Vybudování sportovního zařízení	3	1 000	2018-2020
Chlum-Korouhvice	Vybudování víceúčelového sportovního hřiště	3	700	2014-2017
Nové Město n. M.	Výstavba bazénu	2	80 000	2015
Bystřice nad Pernštejnem	Výstavba fotbalových kabin	1	7 000	2016
Nové Město n. M.	Výstavba sportovní haly	2	50 000	2016
Bystřice nad Pernštejnem	Výstavba tribuny a šaten v hale	1	2 000	2015
Ždánice	Výstavba víceúčelového hřiště	3		2017
Zvole	Výstavba víceúčelového hřiště v Branišově.	3	1 000	2016
Bystřice nad Pernštejnem	Zimní stadion	2	55 000	2014
Bystřice nad Pernštejnem	Pořízení mobilní kryté jízdní dráhy při Centru zelených vědomostí	3	4 000	2017

Cestovní ruch a památky

Subjekt, jméno:	Popis záměru	Projekt. příprava	Předpokl. náklady (tis. Kč)	Předpokl. termín realizace
Propagace místa/regionu				
Mikroregion Pernštejn	Oprava infotabulí po mikroregionu	3	100	2014-2016
Informační centrum Nedvědice	Turistické a propagační materiály			
Informační centrum a muzeum Nové Město na Moravě	Větší propojení služeb, podnikatelů a příspěvkových organizací			
Mikroregion Pernštejn	Vybavení TIC	3	100	2014-2018
Cyklostezky, stezky pro pěší a kolečkové brusle				
Radešinská Svratka	Napojení obce na síť turistických značených tras, odbočka (Řečice –Olešná), využití chaty „Horka“ v majetku místní TJ.	Vize		
Jimramov	Turistické vyhlídky	3	500	2014-2020
Bystřice nad Pernštejnem	Cyklostezka Domanínec - Domanín	2	10 000	2016
Bystřice nad Pernštejnem	Cyklostezka podél silnice I/19 od odbočky na Domanínský rybník po odbočku na Skalský dvůr	2	5 000	2014
Bystřice nad Pernštejnem	Cyklostezka podél trati ČD	2	10 000	2015
Mirošov	Cyklostezky	3	8 000	2018-2020
Štěpánov nad Svratkou	Cyklostezky podél Svratky	3	3 000	2015
Radešinská Svratka	Napojení obce na cyklostezky v okolí NMNM	Vize		

Jimramov	Rozšíření cyklostezek	3	1 000	2014-2020
Nové Město n. M.	Vybudování cyklotrasy v úsecích: Bělisko - koupaliště, Jatka – Černý rybník – Vysočina Aréna, Jatka – Medin – stávající cyklostezka Vlachovická, Medlovské údolí, Nové Město – Maršovice a Nové Město – Žďár nad Sázavou	3		2014-2020
Naučné stezky				
Mikroregion Bystřicko	Naučná stezka „Na hradě světla už nehoří...“	3	600	2014-2017
Informační centrum Nedvědice	Naučné stezky vč. Mobiliiáře			
Nedvědice	Po naučných stezkách na hrad Pernštejn - II. etapa	3	1 000	2014
Nedvědice	Po naučných stezkách na hrad Pernštejn - III. etapa	3	1 000	2015
Bystřice nad Pernštejnem	Pyšolec – naučná stezka	3	5 000	2020
Jimramov	Turistické a naučné trasy	3	500	2014-2020
Informační centrum a muzeum Nové Město na Moravě	Naučná stezka v Kadově			
Vír	Naučná stezka na Pyšolec	3	50	2015
Daňkovice	Stavba nové naučné stezky	2	800	2020
Rozhledny				
Milasín	Rozhledna	3	500	2020
Štěpánov nad Svratkou	Rozhledna	3	2 000	2017
Dlouhé	Rozhledna na kopci "Stráže"			
Věcov	Rozhledna na kopci Metodka v Koníkově	3	500	2018-2020
Daňkovice	Stavba rozhledny nad obcí	3	5 000	2019
Radešínská Svratka	Výstavba rozhledny v lokalitě Kopec 655 mnm v dosahu odbočky tur. tras,	Vize		
Rozšíření / modernizace objektů a míst pro návštěvníky				
Bystřice nad Pernštejnem	Revitalizace Hory včetně hvězdárny	2	20 000	2018
Bystřice nad Pernštejnem	Středověká vesnice na Zubštejně	2	20 000	2019
Bystřice nad Pernštejnem	Vláček Bystřičáček	1	2 000	2015
Sulkovec	Biocentrum Hrabovec –	1	1 200	2014
Bystřice nad Pernštejnem	Obnova lidových tradic při Centru zelených vědomostí	1	1 000	2015
Památky				
Ždánice	Kaplička nebo zvonice			2014
Bystřice nad Pernštejnem	Očista a sanace Aušperka	3	5 000	2020
Koroužné	Oprava hornické kaple Nejsvětější Trojice ve Švařci – kult. památka	1	2 000	2016-2018
Rožná	Oprava kaple v Josefově	3	150	2015
Javorek	Oprava zvonice	3	200	2020
Ždánice	Opravy kapličky nebo zvonice	3		2014
Jimramov	Opravy památek	3	3 000	2014-2020
Prosetín	Rekonstrukce schodů ke katolickému kostelu	3	550	2014
Prosetín	Rekonstrukce varhan v katolickém kostele	3	250	2016
Prosetín	Rekonstrukce zídky u katolického kostela	3	150	2014
Koroužné	Restaurování oltáře v kapli (bod 3) – movitá kulturní památka	1	500	2015-2016
Ujčov	Revitalizace areálu kostela sv. Václava v Dolním Čepí	1	3 500	2015
Bystřice nad Pernštejnem	Revitalizace starého města	1	15 000	2020
Křídla	Stěhování kapličky - nové řešení	1	650	2015
Vír	Oprava márnice	3	100	2015

Příloha 14 - Seznam partnerů MAS Zubří země k 31. 12. 2015 a členů jednotlivých orgánů

Poř. Č.	Partner	Zástupce	Funkce	Sektor	FO/P/PO	Zájmová skupina
1	Eden centre s.r.o.	Ing. Michal Burian	partner MAS	veřejný	PO	CRKD
2	Město Bystřice n. P.	Mgr. Josef Vojta	člen PV MAS	veřejný	PO	RV
3	Městys Nedvědice	PhDr. Petr Čermák	člen PV MAS - předseda	veřejný	PO	RV
4	Mikroregion Bystřicko	Libor Pokorný	člen VK MAS - předseda	veřejný	PO	RV
5	Mikroregion Novoměstsko	Miloš Brabec	člen PV MAS	veřejný	PO	RV
6	Mikroregion Pernštejn	Petra Zbořilová	člen KV MAS	veřejný	PO	CRKD
7	Obec Věžná	Jana Vrbková	partner MAS	veřejný	PO	RV
8	Lesní společenství obcí s.r.o.	Petr Juračka	partner MAS	veřejný	PO	EŽP
9	VOŠ a SOŠ Bystřice n. P.	Mgr. Miroslav Novák	člen KV MAS	veřejný	PO	V
10	Franqueza s.r.o.	Ing. Darina Opluštilová	partner MAS	soukromý	PO	RP
11	Okresní hospodářská komora Žďár n. S.	Jiří Novotný	partner MAS	soukromý	PO	RP
12	INTERSKI CZ s.r.o.	Ing. Ivo Doležal	člen VK MAS	soukromý	PO	RP
13	OPS Prosetín, o.p.s.	Ing. Jiří Drbušek	partner MAS	soukromý	PO	KR
14	Portimo o.p.s.	Mgr. Ruth Šormovou	partner MAS	soukromý	PO	KR
15	SDH Meziboří	Vlastimil Tvarůžek	člen PV MAS	soukromý	PO	ZKČ
16	SK Pernštejn Nedvědice	Ing. Pavel Vejrosta	člen VK MAS	soukromý	PO	ZKČ
17	SPES – Nadační fond na podporu kulturního dědictví a vzdělávání	PhDr. Vladimír Císár	partner MAS	soukromý	PO	CRLD
18	TJ Rozsochy	Jan Bureš	partner MAS	soukromý	PO	ZKČ
19	Zámecký statek o.s.	Břetislav Sucharda	člen PV MAS	soukromý	PO	ZKČ
20	ZO ČSV, o.s. Jimramov	Zdeněk Vraspír	člen VK MAS	soukromý	PO	ZP
21	Míchárna Ubušínek, spol. s r.o.	Ing. Jan Uhlíř	partner MAS	soukromý	PO	ZP
22	Teletník Rožná a.s.	Ladislav Zítka	Partner MAS	soukromý	PO	ZP
23	Miloš Kotouček		partner MAS	soukromý	FO/P	ZP
24	Ing. Ladislav Rak		člen KV MAS - předseda	soukromý	FO/P	ZP
25	Stanislav Marek		člen PV MAS	soukromý	FO/P	EŽP
26	Mgr. Martin Svoboda		partner MAS	soukromý	FO	EŽP

27	Mgr. Ladislav Stalmach		člen VK MAS	soukromý	FO	V
28	Ing. Hynek Jurman		partner MAS	soukromý	FO	CRKD
29	Ing. Jarmila Zemanová		partner MAS	soukromý	FO	KR
30	Mgr. Olga Mišagová		partner MAS	soukromý	FO	V
31	Ing. Pavel Kadlec		partner MAS	soukromý	FO	RV
32	Blanka Slaná		člen KV MAS	soukromý	FO	V
33	Jan Kunc		partner MAS	soukromý	FO	RV
34	Miroslav Prudký		partner MAS	soukromý	FO	KR
35	Jiří Havlíček		člen PV MAS	soukromý	FO	RP
36	Ing. Ondřej Svoboda		partner MAS	soukromý	FO	RP
37	Vladimír Dobiáš		člen VK MAS	soukromý	FO	RV
38	Ing. Andrea Kramárová		člen VK MAS	soukromý	FO	CRKD
39	Ing. Paula Lopaurová		člen KV MAS	soukromý	FO	V
40	Václav Pohanka		partner MAS	soukromý	FO	EŽP
41	Stanislav Svoboda		partner MAS	soukromý	FO	RP
42	Jaroslava Straková		partner MAS	soukromý	FO	KR

Legenda	
PV MAS	Programový výbor MAS
VK MAS	Výběrová komise MAS
KV MAS	Kontrolní výbor MAS
Partner MAS	

Zájmové skupiny	
CRKD	Cestovní ruch a kulturní dědictví
EŽP	Ekologie a životní prostředí
KR	Komunitní rozvoj
RP	Rozvoj podnikatelů
RV	Rozvoj venkova
V	Vzdělávání
ZKČ	Zájmová a kulturní činnost
ZP	Zemědělci a potravináři

Příloha 15 - Seznam ubytovacích zařízení v MAS Zubří země

Umístění	Název	Typ ubytovacího zařízení	Počet lůžek
Bobrová	Penzion BOBROVÁ	penzion	27
Bohuňov	Rodinný dům v Bohuňově	ubytování v soukromí	9
Borovnice	Penzion Borovnice***	penzion	20
Bystřice n. P.	Zbyněk Matuška	ubytování v soukromí	4
	Apartmány Karasín	ubytování v soukromí	16
	SPORTHOTEL	penzion	64
	Domanínský rybník	rekreační středisko	7
	Domov mládeže	ubytovna	100
	Hájovna Vojtěchov	ubytování v soukromí	12
	Chalupa Pod Lipami	penzion	16
	Na Hájence	penzion	20
	Penzion U Šikulů	penzion	40
	Penzion Hotelovka	penzion	42
	Sportovní a rekreační areál Borovinka	penzion	54
	Starý špitál	ubytování v soukromí	5
Ubytování v soukromí	ubytování v soukromí	5	
Dalečín	Gama Group apartmány	ubytování v soukromí	
	Gama Group vila	ubytování v soukromí	
	Chalupa „U sjezdovky“	chata, chalupa	15
	Chata Dalečín	ubytování v soukromí	25
Daňkovice	Řízení letového provozu ČR, s.p.	rekreační středisko	20
Horní Rožínka	Penzion Opajda	penzion	25
Javorek	O.S.CHARTIS – Stáj Sága	ubytování v soukromí	10
Jimramov	Jimram	penzion	33
	Na Radnici	ubytovna	7
Jimramovské Pavlovice	Selské stavení	penzion	23
	Chalupa Pohádka	penzion	30
Kadov	Hájenka Blatky	chalupa	18
	Chalupa Kadov – Petr Bukáček	chalupa	7
	Pension Klokočí	penzion	12
Kuklík	Chalupa Kuklík	chalupa	9
	Kukla	penzion	45
	Na Mlýně	penzion	42
Lísek	Penzion Skalský mlýn	penzion	22
	Hotel Skalský dvůr***	hotel	164
	Chalupa U Houdků	ubytování v soukromí	10
	Katalin	chata, chalupa	8
Líšná	Líšeňský dvůr****	hotel	52
Moravecké Pavlovice	Penzion U Statkářky	penzion	20
Nedvědice	Hotel Myslivna	hotel	125
	Penzion Hanáček	penzion	11
	Penzion Barborka	penzion	18
	Ubytování pod hradem	chata, chalupa	8
	Penzion Zubr	penzion	60
Nová Ves u N.m.n.M	Apartmán-Oáza	chalupa	5
Nové Město na Moravě	Penzion Studnice	penzion	10
	Penzion U dvojice	penzion	24
	Apartmán Iva	ubytování v soukromí	6
	SOŠ	ubytovna	108

	Chata Vysočina Arena	chata	6
	Táborová základna Olešná	rekreační středisko	31
	Vysočina ubytování	ubytování v soukromí	5
	Romantika	penzion	20
	Turistická chata Studnice	penzion	56
	Ubytování v Pohledci	ubytování v soukromí	7
	Apartmán Nové Město na Moravě	ubytování v soukromí	5
	Sluneční dům	ubytování v soukromí	2
	Slonkovna	chalupa	6
	Ubytování v soukromí	ubytování v soukromí	6
	Chata Daniela	chata	6
	Ubytování	ubytování v soukromí	4
	Wellness sport apartmán	ubytování v soukromí	6
	Hotel Panský dům	hotel	23
	Chalupa Jiřkovice	ubytování v soukromí	11
	SKIAPARTMÁN AK	ubytování v soukromí	5
	U babičky	ubytování v soukromí	4
	Apartmány Polní	ubytování v soukromí	6
	Penzion Vrchovina***	penzion	50
	Artis	hotel	28
	Chata Čáslava	chata	24
	Hotel Horní Dvůr	hotel	20
	Hotel SKI****	hotel	145
	Chatky na Studnicích	chata	22
	U tetičky	ubytování v soukromí	16
	Penzion U Martina	penzion	40
	U ztraceného mládí	penzion	10
	Ubytování na Rokytně	ubytování v soukromí	16
	Chatový areál Ladex	chata	47
	Apartmá u Mrázků	ubytování v soukromí	4
	Apartmán v Novém Městě n. M.	ubytování v soukromí	4
	U Pasáčka	penzion	33
	Ubytovna v Novém Městě n. M.	ubytovna	8
	Chalupa u Popelků	chalupa	7
	Penzion SPORT	penzion	55
	DUO	ubytovna	150
Nový Jimramov	U Fialů	ubytování v soukromí	20
Prosetín	Čtyři Dvory	rekreační středisko	39
Radešín	Balonový hotel Radešín	hotel	73
Radňovice	Penzion Harusák	penzion	20
Rovečné	Penzion U Lípy	penzion	34
Rozsochy	Ubytování Pazdera	ubytování v soukromí	20
	Ubytování v Rozsochách	ubytovna	6
Rožná	Slovácká chalupa v Rožné	penzion	35
Strážek	Lesní penzion Podmitrov	penzion	120
Sulkovec	Chalupa Polom	ubytování v soukromí	10
Štěpánov n. S.	Penzion Hodůnka	penzion	25
	U Kotlánů	ubytování v soukromí	8
Tři Studně	Chata Tři Studně	chata	12
	Hotel Horník***	hotel	100
	Krčma na Náměstí	penzion	20
	Osada Yukon	chata	35
	Penzion Sykovec	penzion	81
	Penzion Ve Vile	penzion	12

	Chatky „Na studnicích“	chata	22
	Chalupa U Buku	chata	20
	Klub Yukon	rekreační středisko	50
	U pramene	penzion	35
	Vysočina	rekreační středisko	45
	Turistická chata Duha	chata	54
	Chaty Vysočina	chata	24
	EMZET	rekreační středisko	33
Ujčov	U Lukášků	ubytování v soukromí	8
	Penzion Zubr	penzion	61
Unčín	Penzion Horácko Unčín	penzion	35
Věcov	Rabuňka	ubytování v soukromí	20
	Agroekofarma Kadeřávek	penzion	15
	Chalupa U Potoka	chalupa	23
Vír	Turistická ubytovna	ubytovna	50
	Hotel Vír	hotel	56
	U Hamříků	ubytování v soukromí	12
	U pramene Vířského vánku	penzion	12
	Autokemp Na Kopci	kemp	
Vlachovice	Chalupa U čtyř koček	penzion	32
	Apartmán Vlachůvka	ubytování v soukromí	11
	Vlachovice	ubytování v soukromí	24
	Hotel a penzion Pegas	hotel	90
	Autokemp Sykovec – chatky	chata	30
	Autokemp Sykovec	kemp	30 karavanů
	Vlachovice 31	chalupa	10
	Red Pine	penzion	15
	Hotel Pavla Vysočina	hotel	90
	Harvánek	penzion	10
	Chata Sporten	chata	15
	Na Mýtince	rekreační středisko	32
Horník	rekreační středisko	98	
Zubří	Rekreační chata Zubří u Nového Města n. M.	chata	4
	Rekreační středisko Zubří	rekreační středisko	114
	***Apartman. ubytování v centru Vysočiny	ubytování v soukromí	12
	KOVO Žďas	rekreační středisko	108
Zvole	Hotel Colorado Grand***	hotel	85
	Penzion Colorado Grand**	penzion	135
	Kemp Šiklův mlýn (Luxusní stany OUTWELL, Mobil home, srubové apartmány, Tee-pee)	kemp	200

Zdroj: vlastní zpracování dle údajů z IC Nového Města na Moravě, IC Bystřice nad Pernštejnem, IC Nedvědice

Příloha 16 - Počty dětí jednotlivých MŠ a ZŠ ve školním roce 2012/2013

Popis MŠ ve školním roce 2012/2013

Název MŠ	Obec	Kapacita	Počet žáků	Volná místa	Popis / komentář / naplněnost
MŠ Bobrová	Bobrová	56	56	0	100%
ZŠ a MŠ Bohdalec	Bohdalec	22	19	3	86%
MŠ Bystřice nad Pernštejnem	Bystřice nad Pernštejnem	275	266	9	MŠ je tvořena 3 pracovišti - MŠ Korálky, MŠ Čtyřlístek a MŠ Pohádka, naplněnost 97%
ZŠ a MŠ Dalečín	Dalečín	30	18	12	60%
MŠ Daňkovice	Daňkovice	25	25	0	100%
ZŠ a MŠ Dolní Rožínka	Dolní Rožínka	35	28	7	80%
ZŠ a MŠ Jimramov	Jimramov	65	65	0	100%
ZŠ a MŠ Křídla	Křídla	20	20	0	100%
MŠ Lísek	Lísek	47	41	6	87%
ZŠ a MŠ Nedvědice	Nedvědice	56	56	0	100%
ZŠ a MŠ Nová Ves u Nového Města na Moravě	Nová Ves u Nového Města na Moravě	37	37	0	100%
MŠ Nové Město na Moravě	Nové Město na Moravě	391	322	69	dělí se na 5 pracovišť (ul. Drobného, ul. Žďárská, ul. Tyršova, Pohledec, Slavkovice), naplněnost 82%
ZŠ a MŠ Písečné	Písečné	30	20	10	67%
ZŠ a MŠ Prosetín	Prosetín	25	13	12	52%
ZŠ a MŠ Radešínská Svratka	Radešínská Svratka	24	26	-2	kapacita MŠ byla pouze na 1 rok hygienou navýšena o 2 žáky, s kapacitou v rejstříku se nehýbalo, naplněnost 108%
ZŠ a MŠ Radňovice	Radňovice	25	25	0	100%
ZŠ a MŠ Rovečné	Rovečné	30	27	3	90%
MŠ Rozsochy	Rozsochy	60	28	32	47%
ZŠ a MŠ Rožná	Rožná	49	49	0	100%
ZŠ a MŠ Řečice	Řečice	21	21	0	100%
ZŠ a MŠ Strážek	Strážek	32	25	7	78%
ZŠ a MŠ Štěpánov nad Svratkou	Štěpánov nad Svratkou	46	28	18	61%
ZŠ a MŠ Unčín	Unčín	24	18	6	75%
ZŠ a MŠ Věcov	Věcov	25	25	0	100%
MŠ Věchnov	Věchnov	25	25	0	100%
ZŠ a MŠ Vír	Vír	30	26	4	87%
ZŠ a MŠ Zubří	Zubří	25	22	3	88%
MŠ Olešinky	Zvole	54	35	19	65%
Celkem		1584	1366	218	86%

Zdroj dat: Výkazy MŠMT

Z obce Velké Tresné, místní části Malé Tresné, Věstín a místní části Bolešín některé děti navštěvují MŠ Olešnice. Pro obci Nyklovice je nejbližší MŠ Bystré. Z obce Tři Studně navštěvují MŠ Fryšava pod Žakovou horou a okolní obce Krásné, Kadov, Kuklík navštěvují MŠ Sněžné.

Popis ZŠ za školní rok 2012/2013

Název ZŠ	Obec	Kapacita	Počet žáků	Volná místa	Popis / komentář / naplněnost
ZŠ Bobrová	Bobrová	280	177	103	Úplná ZŠ, držitel ocenění Ekoškola, naplněnost 63%
ZŠ a MŠ Bohdalec	Bohdalec	40	14	26	Malotřídní ZŠ s 1. - 5. ročníkem v 1 třídě. Součástí je jednotřídní MŠ, naplněnost 35%
ZŠ T. G. Masaryka	Bystřice nad Pernštejnem	800	450	350	Úplná ZŠ, naplněnost 56%
ZŠ Nádražní 615	Bystřice nad Pernštejnem	810	337	473	Úplná ZŠ se zaměřením se specializací v rámci ekologické výchovy. Držitel ocenění Ekoškola, naplněnost 42%
ZŠ a MŠ Dalečín	Dalečín	58	20	38	Malotřídní ZŠ a jednotřídní MŠ, naplněnost 35%
ZŠ a MŠ Dolní Rožínka	Dolní Rožínka	250	163	87	Úplná ZŠ zapojená do mnoha projektů. Součástí je jednotřídní MŠ, naplněnost 65%
ZŠ a MŠ Jimramov	Jimramov	350	141	209	Úplná ZŠ se spojenými třídami na prvním stupni. Součástí je dvoutřídní MŠ, naplněnost 40%
ZŠ a MŠ Křídla	Křídla	50	32	18	Malotřídní ZŠ s 1. - 5. ročníkem v 2 třídách. Součástí je jednotřídní MŠ, naplněnost 64%
ZŠ Lísek	Lísek	18	14	4	Základní škola neúplná s 1. - 3. ročníkem v 1 třídě, naplněnost 78%
ZŠ a MŠ Nedvědice	Nedvědice	340	187	153	Úplná ZŠ, součástí je dvoutřídní MŠ, naplněnost 55%
ZŠ a MŠ Nová Ves u Nového Města na Moravě	Nová Ves u Nového Města na Moravě	45	37	8	Malotřídní ZŠ s 1. - 4. ročníkem v 2 třídách. Součástí je jednotřídní MŠ, naplněnost 82%
ZŠ Nové Město na Moravě, Vratislavovo náměstí 124	Nové Město na Moravě	777	533	244	Úplná ZŠ zaměřená se specializací v oboru výpočetní techniky. Držitel ocenění Ekoškola, naplněnost 69%
ZŠ Nové Město na Moravě, Leandra Čecha 860	Nové Město na Moravě	800	430	370	Úplná ZŠ s rozšířenou výukou cizích jazyků a TV. Držitel ocenění Ekoškola, naplněnost 54%
ZŠ a MŠ Písečné	Písečné	60	17	43	Malotřídní ZŠ s 1. - 5. ročníkem v 1 třídě. Součástí je jednotřídní MŠ, naplněnost 28%
ZŠ a MŠ Prosetín	Prosetín	50	19	31	Malotřídní ZŠ s 1. - 5. ročníkem v 1 třídě. Součástí je jednotřídní MŠ, naplněnost 38%
ZŠ a MŠ Radešínská Svratka	Radešínská Svratka	50	26	24	Malotřídní ZŠ s 1. - 5. ročníkem v 2 třídách. Součástí je jednotřídní MŠ, naplněnost 52%

ZŠ a MŠ Radňovice	Radňovice	50	36	14	Malotřídní ZŠ s 1. - 5. ročníkem ve 2 třídách. Součástí je jednotřídní MŠ, naplněnost 72%
ZŠ a MŠ Rovečné	Rovečné	250	32	218	Malotřídní ZŠ s 1. - 5. ročníkem ve 2 třídách. Součástí je jednotřídní MŠ, naplněnost 13%
ZŠ Rozsochy	Rozsochy	42	30	12	Malotřídní ZŠ s 1. - 5. ročníkem ve 2 třídách, naplněnost 71%
ZŠ a MŠ Rožná	Rožná	43	35	8	Malotřídní ZŠ s 1. - 5. ročníkem ve 2 třídách. Součástí je jednotřídní MŠ, naplněnost 81%
ZŠ a MŠ Řečice	Řečice	50	38	12	Malotřídní ZŠ s 1. - 5. ročníkem ve 2 třídách. Součástí je jednotřídní MŠ, naplněnost 76%
ZŠ a MŠ Strážek	Strážek	230	75	155	Úplná ZŠ se spojenými třídami na prvním stupni. Součástí je dvoutřídní MŠ, naplněnost 33%
ZŠ a MŠ Štěpánov nad Svratkou	Štěpánov nad Svratkou	265	126	139	Úplná ZŠ se spojenými třídami na prvním stupni. Součástí je jednotřídní MŠ, naplněnost 48%
ZŠ a MŠ Unčín	Unčín	18	11	7	Malotřídní ZŠ s 1. - 5. ročníkem v 1 třídě. Součástí je jednotřídní MŠ, naplněnost 61%
ZŠ a MŠ Věcov	Věcov	25	20	5	Malotřídní ZŠ s 1. - 5. ročníkem. Součástí je jednotřídní MŠ Roženecké Paseky, naplněnost 80%
ZŠ a MŠ Vír	Vír	120	39	81	Malotřídní ZŠ s 1. - 5. ročníkem ve 2 třídách. Součástí je jednotřídní MŠ, naplněnost 33%
ZŠ a MŠ Zubří	Zubří	21	20	1	Malotřídní ZŠ s 1. - 4. ročníkem v 1 třídě. Součástí je jednotřídní MŠ, naplněnost 95%
ZŠ Zvole	Zvole	50	16	34	Malotřídní ZŠ s 1. - 5. ročníkem v 1 třídě, naplněnost 32%
Celkem		5942	3075	2867	52%

Zdroj dat: Výkazy MŠMT, vlastní výpočet

Naplněnost kapacity škol je 52 %, ale na školách ORP Bystřice nad Pernštejnem je pouze 45 %. Oproti školám z ORP Nové Město n. M. je rozdíl 15 %, což je způsobeno odchodem obyvatel pracujících u největšího zaměstnavatele ORP Bystřice n. P. ve firmě Geam, Dolní Rožínka (útlum těžby). Za nízkým procentem naplněnosti stojí existence škol, postavených v dříve střediskových obcích, které mají kapacitu na počty dětí v 70. letech. Tyto budovy se stávají pro obce velkou finanční zátěží, jelikož najít jiné využití pro budovu, ve které probíhá školní výuka je problematické.

Příloha 17 - Statistiky školských zařízení v MAS Zubří země

A) MŠ Nové Město na Moravě

MŠ v ORP

Průměrné počty dětí v MŠ, vývoj od šk. 2005/2006 do šk. roku 2012/2013

školní rok	počet MŠ	samost. MŠ	počet běžných tříd /speciál. tříd	počet dětí	úv. pedagog.	počet dětí na 1 pedagog. úvazek	počet dětí na třídu	počet dětí na školu
2012/2013	18	3	30	709	53,5	13,3	23,6	39,4
2011/2012	18	3	29	699	54,1	12,9	24,1	38,8
2010/2011	18	3	28	660	51,8	12,7	23,6	36,7
2009/2010	18	3	28	652	51,2	12,7	23,3	36,2
2008/2009	18	3	28	662	51	13,0	23,6	36,8
2007/2008	18	4	27	650	49,3	13,2	24,1	36,1
2006/2007	18	4	27	633	48,5	13,1	23,4	35,2
2005/2006	18	4	27	641	48,4	13,2	23,7	35,6

Zdroj dat: MŠMT, odbor školství ORP

B) ZŠ Nové Město na Moravě

ZŠ zřizované v ORP

Průměrné počty v obecních ZŠ

školní rok	počet ZŠ	samost. ZŠ	počet běžných tříd	počet speciálních tříd	počet dětí	úv. pedagog.	počet dětí na 1 pedagog.	počet dětí na třídu	počet dětí na školu
2012/2013	16	3	82	0	1634	117,5	13,9	19,9	102,1
2011/2012	16	3	84	0	1623	119,2	13,6	19,3	101,4
2010/2011	16	3	87	0	1624	124,8	13,0	18,7	101,5
2009/2010	16	3	86	0	1650	121,5	13,6	19,2	103,1
2008/2009	16	3	87	0	1726	114,3	15,1	19,8	107,9
2007/2008	16	4	88	0	1767	105	16,8	20,1	110,4
2006/2007	16	4	90	0	1835	132,1	13,9	20,4	114,7
2005/2006	16	4	92	0	1948	131,3	14,8	21,2	121,8

Zdroj dat: MŠMT, odbor školství ORP

C) MŠ Bystřice nad Pernštejnem

MŠ zřizované obcemi

školní rok	počet MŠ	samost. MŠ	počet běžných tříd /speciál. tříd	počet dětí	úv. pedagog.	počet dětí na 1 pedagog. úvazek	počet dětí na třídu	počet dětí na školu
2012/2013	15	5	28	647	49	13,2	23,1	43,1
2011/2012	15	5	27	632	46	13,7	23,4	42,1
2010/2011	15	5	25	583	45	13,0	23,3	38,9
2009/2010	15	5	26	591	46	12,8	22,7	39,4
2008/2009	15	5	26	589	44	13,4	22,7	39,3

2007/2008	15	5	27	591	44	13,4	21,9	39,4
2006/2007	15	5	26	566	43	13,2	21,8	37,7
2005/2006	15	5	26	578	45	12,8	22,2	38,5

D) ZŠ Bystřice nad Pernštejnem

ZŠ zřizované v ORP

ZŠ zřizované obcemi, popřípadě krajem

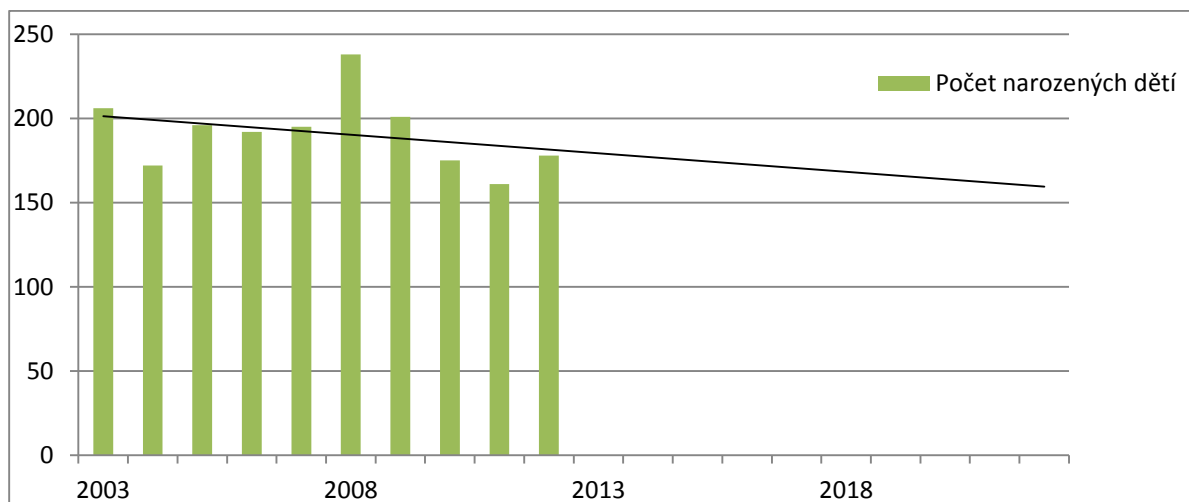
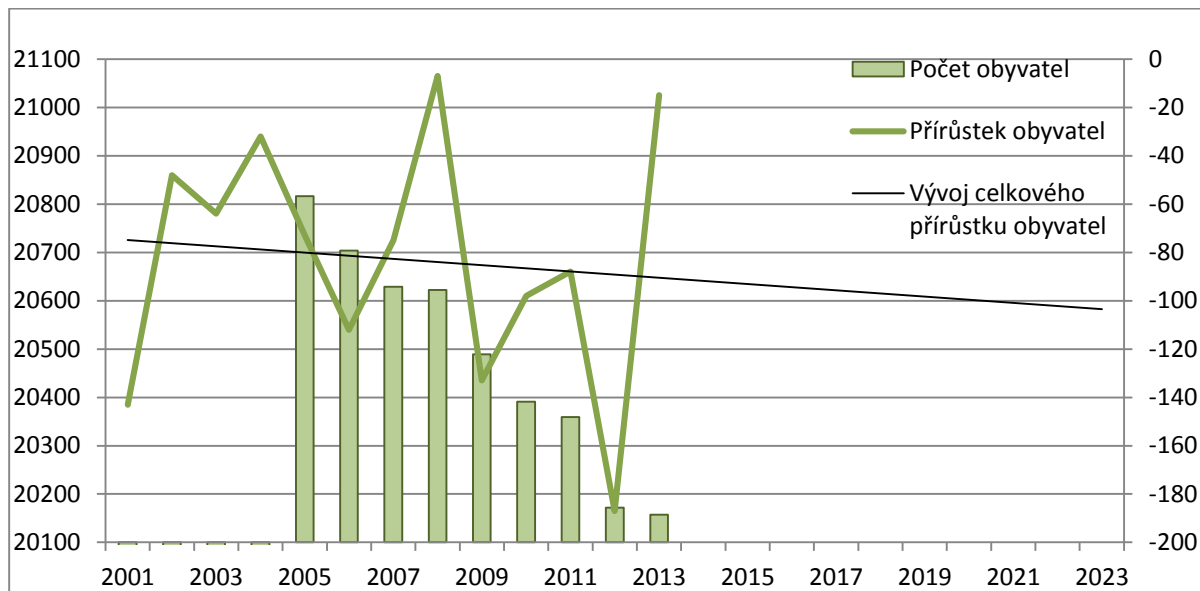
Školní rok	počet ZŠ	samost.	počet běžných tříd	počet speciálních tříd	počet dětí	úv. pedagog.	počet dětí na 1 pedagog.	počet dětí na třídu	počet dětí na školu
		ZŠ							
2012/2013	15	4	75	0	1384	113	12,2	18,5	92,3
2011/2012	15	4	75	0	1410	114	12,4	18,8	94,0
2010/2011	15	4	74	0	1418	110	12,9	19,2	94,5
2009/2010	15	4	77	0	1454	113	12,9	18,9	96,9
2008/2009	15	5	81	0	1506	116	13,0	18,6	100,4
2007/2008	15	5	84	0	1584	125	12,7	18,9	105,6
2006/2007	15	5	91	0	1723	128	13,5	18,9	114,9
2005/2006	15	5	93	0	1814	127	14,3	19,5	120,9

Zdroj: Výkaz ÚIV (M3, P1-04)

Příloha 18 - Trendy vývoje demografických charakteristik v ORP Bystřice nad Pernštejnem a Nové Město na Moravě

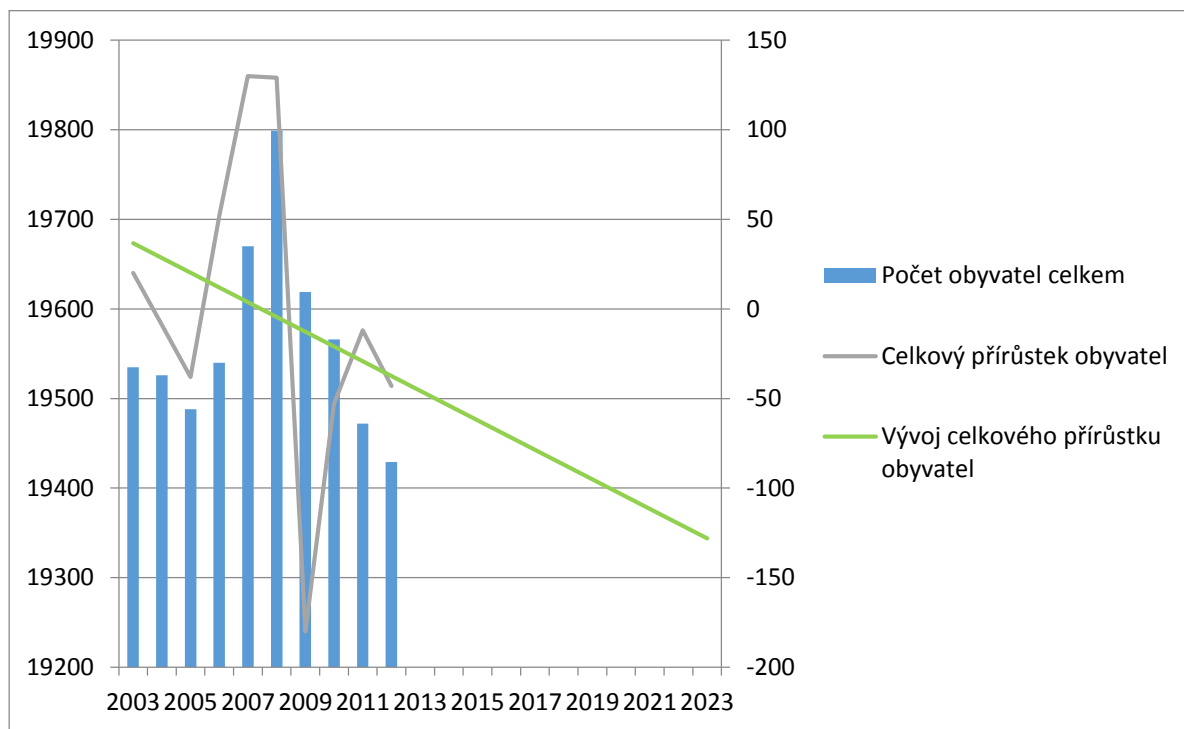
A) Bystřice nad Pernštejnem

Vývoj počtu obyvatel ORP Bystřice nad Pernštejnem od roku 2001



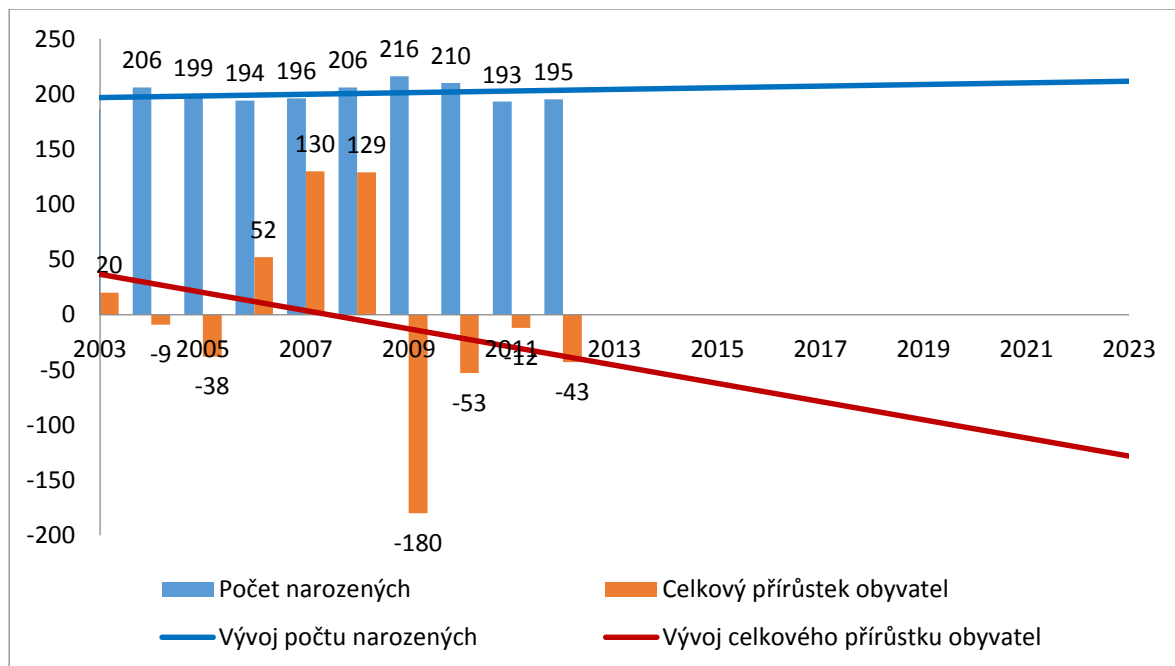
B) Nové město na Moravě:

Vývoj počtu obyvatel ORP Nové Město na Moravě od roku 2003



Zdroj dat: ČSÚ, vlastní zpracování

Počet narozených v ORP vs. celkový přírůstek obyvatelstva od roku 2003



Zdroj dat: ČSÚ, vlastní zpracování