

Strategie komunitně vedeného místního rozvoje MAS POLIČSKO z.s. pro období 2014–2023



Schválena 1.12.2016

REALIZAČNÍ TÝM SCLLD:

Ing. Jiří Luňáček

Petra Martinů

Leona Šudomová

Jiřina Leinweberová

Ing. Libor Stráník

Ing. Bohuslav Lapáček

Ing. Josef Gracias

Ing. Vladimír Bartoš

Mgr. Tomáš Lorenc

Mgr. Marie Štouračová

Bc. Pavlína Slezáková, DiS.

GaREP, spol. s r.o.

OBSAH

ÚVOD	7
ZÁKLADNÍ INFORMACE O MAS.....	10
POPIS ÚZEMÍ A ZDŮVODNĚNÍ JEHO VÝBĚRU	11
<i>Historie MAS</i>	12
<i>Vyhodnocení minulých rozvojových aktivit</i>	13
<i>Projekty spolupráce</i>	14
2. ANALYTICKÁ ČÁST	17
2.1. POTENCIÁL ÚZEMÍ MAS POLIČSKO Z.S.	17
2.2. OBYVATELSTVO	18
<i>Věková struktura</i>	20
<i>Demografické stárnutí</i>	21
<i>Pohyb počtu obyvatelstva 2005 -2014</i>	23
<i>Hustota zalidnění</i>	25
<i>Vzdělanostní struktura obyvatelstva</i>	26
2.3. ŽIVOT V OBCÍCH	28
<i>Spolková činnost</i>	28
<i>Kultura a kulturní akce</i>	28
<i>Spolupráce obcí</i>	29
<i>Mezinárodní spolupráce obcí</i>	29
<i>Sociální služby</i>	30
<i>Zdravotnictví</i>	34
<i>Školství</i>	36
<i>Veřejné služby</i>	43
<i>Sportovní zařízení v obcích</i>	46
<i>Historické a kulturní památky na území MAS</i>	47
<i>Bytová výstavba</i>	50
<i>Technická infrastruktura v obcích</i>	52
2.4. DOPRAVA.....	55
<i>Železniční doprava</i>	55
<i>Silniční doprava</i>	55
<i>Veřejná doprava a dopravní obslužnost</i>	57
<i>Nemotorová doprava a doprava v klidu</i>	57
<i>Spádovost obcí</i>	58
<i>Analýza vyjížděky do škol a zaměstnání obyvatel MAS POLIČSKO z.s.</i>	59
<i>Analýza dopravní obslužnosti území</i>	60
2.5. NEZAMĚSTNANOST.....	66
<i>Přehled počtu uchazečů o zaměstnání</i>	70

2.6. PODNIKÁNÍ NA ÚZEMÍ MAS	72
2.7. ZEMĚDĚLSTVÍ, VČELAŘSTVÍ, LESNICTVÍ	79
<i>Charakteristika zájmového území, výrobní podmínky.....</i>	<i>79</i>
<i>Popis současného stavu zemědělství a lesnictví.....</i>	<i>80</i>
<i>Rostlinná výroba</i>	<i>80</i>
<i>Živočišná výroba</i>	<i>81</i>
<i>Včelařství.....</i>	<i>81</i>
<i>Lesní hospodářství.....</i>	<i>81</i>
<i>Změna struktury výroby a diverzifikace příjmů zemědělských podniků</i>	<i>82</i>
<i>Agroenvironmentální programy v zemědělství a lesnictví.....</i>	<i>83</i>
<i>Obnovitelné zdroje v zemědělství</i>	<i>83</i>
<i>Potravinářské a zpracovatelské podniky</i>	<i>83</i>
2.8. CESTOVNÍ RUCH	85
<i>Kulturně historické předpoklady – kulturní zařízení.....</i>	<i>86</i>
<i>Kulturní zařízení</i>	<i>87</i>
<i>Přírodní atraktivity – využití potenciálu přírodního bohatství</i>	<i>87</i>
<i>Společenské akce</i>	<i>88</i>
<i>Naučné stezky v regionu.....</i>	<i>88</i>
<i>Letní období.....</i>	<i>88</i>
<i>Doprovodná infrastruktura.....</i>	<i>89</i>
<i>Zimní období – sjezdovky a lyžařské trasy</i>	<i>89</i>
<i>Sportovní využití</i>	<i>90</i>
<i>Další atraktivity.....</i>	<i>90</i>
<i>Stravovací zařízení</i>	<i>91</i>
<i>Ubytovací zařízení.....</i>	<i>92</i>
<i>Vytíženost ubytovacích zařízení.....</i>	<i>93</i>
<i>Turistická informační centra</i>	<i>93</i>
<i>Nabídka místních produktů</i>	<i>94</i>
<i>Dotazníkové šetření pro poskytovatele služeb cestovního ruchu.....</i>	<i>95</i>
2.9. ŽIVOTNÍ PROSTŘEDÍ NA ÚZEMÍ MAS	96
<i>Klima</i>	<i>97</i>
<i>Hydrologie</i>	<i>98</i>
<i>Záchranné stanice</i>	<i>101</i>
<i>Územní systém ekologické stability</i>	<i>101</i>
<i>Koeficient ekologické stability (K_{ES}).....</i>	<i>101</i>
<i>Odpadové hospodářství – nakládání s odpady</i>	<i>102</i>
<i>Ekologické zátěže</i>	<i>102</i>
<i>Třídící linky.....</i>	<i>103</i>
<i>Biologicky rozložitelný odpad</i>	<i>103</i>

<i>Separovaný odpad</i>	103
<i>Ochrana ovzduší</i>	104
<i>Ochrana vod, kvalita vody, rybníky a mokřady</i>	104
<i>Ochrana půdy</i>	105
<i>Zeleň v krajině a sídlech</i>	105
<i>Obnovitelné zdroje</i>	106
2.10. VEŘEJNÁ SPRÁVA	107
2.11. BEZPEČNOST	108
<i>Protipovodňová ochrana</i>	108
<i>Kriminalita na území Poličska - období od 1. 1. do 8. 7. 2014</i>	110
<i>Vyloučené lokality</i>	110
<i>Prevence kriminality</i>	110
<i>Prevence dopravní bezpečnosti</i>	111
<i>Environmentální a technologická rizika</i>	111
<i>Mohou se vyskytovat na celém území, zvláště riziková je silnice I. třídy I/34 SY- Polička-Borová-Pustá Kamenice. V Borové je nebezpečí pádu přenosového vedení 400 kV v důsledku námrazy</i>	112
2.12. ROZVOJOVÝ POTENCIÁL ÚZEMÍ	113
<i>Rozvojové dokumenty obcí na území MAS POLIČSKO z.s.</i>	113
<i>Komplexní pozemkové úpravy</i>	114
<i>Spolupráce v rámci území MAS POLIČSKO z.s.</i>	115
<i>Rozvojová území</i>	115
2.13. NÁZORY AKTÉRŮ NA STAV ÚZEMÍ – ANALÝZA PROBLÉMŮ NA ÚZEMÍ MAS	116
<i>Anketa pro obyvatele MAS POLIČSKO z.s.</i>	116
ANKETA PRO POSKYTOVATELE SLUŽEB CESTOVNÍHO RUCHU	117
NÁZORY ZÁSTUPCŮ NEZISKOVÝCH ORGANIZACÍ	118
DOTAZNÍKOVÉ ŠETŘENÍ PRO ŽÁKY 8. TŘÍD ZÁKLADNÍCH ŠKOL NA ÚZEMÍ MAS	119
ANKETA PRO STUDENTY A ABSOLVENTY ŠKOL S TRVALÝM BYDLIŠTĚM NA POLIČSKU	120
2.15. ANALÝZA ROZVOJOVÝCH POTŘEB MAS POLIČSKO Z.S.	122
<i>Hlavní potřeby vyplývající ze socioekonomické analýzy:</i>	122
<i>Hlavní rozvojová témata (potřeby) dle obyvatel členských obcí MAS:</i>	123
<i>Hlavní potřeby neziskových organizací:</i>	123
<i>Hlavní potřeby podnikatelů:</i>	123
<i>Souhrnné vymezení nejvýznamnějších rozvojových problémů v souvislosti s návrhy do strategické části</i>	124
2.16. SWOT ANALÝZA	125
3. STRATEGICKÁ ČÁST	135
3.1 VIZE, MISE A STRATEGICKÝ CÍL	135
3.2 STRATEGICKÉ CÍLE, SPECIFICKÉ CÍLE A OPATŘENÍ	138

3.3 VAZBY NA HORIZONTÁLNÍ TÉMATA.....	160
3.4. POPIS INTEGROVANÝCH A INOVATIVNÍCH RYSŮ STRATEGIE	164
3.5 VAZBY NA JINÉ STRATEGICKÉ DOKUMENTY	169
3.6. AKČNÍ PLÁN	174
3.6.1. PROGRAMOVÝ RÁMEC IROP.....	175
3.6.2 PROGRAMOVÝ RÁMEC PRV	186
3.6.3 PROGRAMOVÝ RÁMEC IP 2.3. OP ZAMĚSTNANOST.....	197
4. IMPLEMENTAČNÍ ČÁST.....	175
4.1. KOMPETENCE ORGÁNŮ MAS A NÁPLNĚ ČINNOSTI PRACOVNÍKŮ SEKRETARIÁTU MAS 209	
 <i>Účetní/ekonom</i>	214
4.2 POPIS POSTUPŮ PŘI VYHLAŠOVÁNÍ VÝZEV MAS, HODNOCENÍ A VÝBĚR PROJEKTŮ ...	215
4.3. ANIMAČNÍ AKTIVITY MAS.....	221
4.4 POPIS SPOLUPRÁCE MAS.....	222
4.5 POPIS ZVLÁŠTNÍCH OPATŘENÍ PRO HODNOCENÍ.....	222
PŘÍLOHY	226



ÚVOD

Strategie komunitně vedeného místního rozvoje (SCLLD) MAS POLIČSKO z.s. je zpracovávána pro období 2014-2020 a stane se hlavním nástrojem pro podporu rozvoje území MAS v daném programovacím období EU a pro uplatnění komunitně vedeného místního rozvoje (CLLD).

SCLLD má čtyři části :

- 1) Popis území a zdůvodnění výběru – základní rámec fungování MAS
- 2) Analytická část – zachycení situace v území
- 3) Strategická část – stanovení směřování rozvoje a způsobů naplňování cílů
- 4) Implementační část – stanovení mechanismů a podpory naplňování ISÚ

V rámci strategické části SCLLD jsou vypracovány programové rámce specifikující vazby strategie k jednotlivým operačním programům. Programové rámce jsou seskupeny v tzv. akčním plánu rozvoje území MAS.

Strategie vychází z množství informací shromážděných v území a z reálných potřeb jednotlivých subjektů v území. Komunitní přístup tvorby strategie a diskuse místních aktérů byly kombinovány s konzultacemi odborníků v daných oblastech.

Byla zároveň vytvořena pracovní skupina pro tvorbu SCLLD, jejíž členové jsou odborníci z jednotlivých oblastí, které strategický dokument pokrývá. Bylo zároveň využito i předchozích zkušeností během realizace projektů metodou LEADER.

Již v roce 2012 odstartovala MAS přípravy na tvorbu strategie pro nové programovací období. V rámci členské základny MAS byla založena devítičlenná pracovní skupina pro tvorbu SCLLD, seskupovala aktivní členy ze všech sektorů (veřejného, podnikatelského, zemědělského a neziskového). Jejich orientace v problematice a také komunikace s dalšími významnými aktéry na území byla klíčová pro zmapování situace v území. Pracovníci MAS zahájili šetření na území setkáním s občany v jednotlivých obcích MAS. Během dvou měsíců se pracovníci MAS setkali se zástupci místních samospráv, podnikateli a zástupci neziskových organizací a občany v jednotlivých obcích a diskutovali s nimi o potřebách a možnostech rozvoje v obcích. MAS zpracovala dotazník spokojenosti pro obyvatele regionu, viz. Příloha č. 1

Následovaly dotazníky pro zástupce obcí, pro zástupce neziskových organizací, a pro podnikatele. Směřovaly především k definování jejich potřeb a získání informací o plánovaných investičních záměrech. Výstupy těchto šetření jsou stěžejní pro stanovení potřeb a dosažitelných cílů pro nové programovací období.

Během roku 2013 uspořádala MAS schůzky pro podnikatele a pro neziskové organizace. I zde byly diskutovány především problematické jevy, které brzdí jejich aktivity a brání dalšímu rozvoji. Byly nastíněny možnosti, jak zlepšit podmínky pro jejich činnost a také možnosti spolupráce v území. Dalším tématem setkání bylo definování strategie pro další programovací období.

Aktuální informace o vybavenosti, stavu technické infrastruktury, službách pro občany, kulturních a sportovních akcích v jednotlivých obcích byly získány v roce 2014 formou **místního šetření ve spolupráci se zástupci obcí – viz. Příloha č. 2.**

Dalším zdrojem informací pro tvorbu strategie byly výstupy **dotazníkového šetření pro absolventy SŠ a VŠ** žijících na území MAS, jehož podstatou bylo především zjištění zájmu zůstat po studiích i nadále v regionu, **viz. Příloha č. 3.**

Za podobným účelem proběhlo **dotazníkové šetření pro žáky 8. tříd ZŠ.** I zde bylo cílem zjištění, zda žáci spojují svoji budoucnost s naším regionem a zda jim náš region nabízí dostatečně široké možnosti studia a následně i uplatnění, **viz. Příloha č. 4.**

V květnu roku 2014 zorganizovala MAS dotazníkové šetření pro poskytovatele služeb v cestovním ruchu. Cílem šetření bylo zjistit návštěvnost a vytíženost zařízení, důvody návštěv turistů v regionu a problematické jevy, které komplikují poskytování kvalitních služeb v cestovním ruchu – **viz. Příloha č. 5.**

Činnost pracovní skupiny a dalších významných aktérů na území pokračovala diskusí nad obsahem analytické a návrhu strategické části SCLLD a připomínkováním zpracovaných návrhů. Vycházelo se z výstupů analytické části, na kterou má navazovat a z ní vycházet strategická část.

Pracovní verze analytické části s návrhem strategické části SCLLD byla zveřejněna na webových stránkách k připomínkování členy MAS, místními aktéry, odborníky z jednotlivých oblastí aj. , a to od srpna roku 2014. Relevantní připomínky byly zapracovány do dokumentu.

V další fázi následovala společná identifikace konkrétních problémů a jejich implementace do programových rámců. Uskutečnila se setkání mezi zástupci MAS a subjekty z území, kde byly uvedeny informace o možnostech čerpání dotací z OP a aktivitách, které jsou způsobilé pro čerpání dotací z OP. Na základě těchto informací mohli zástupci místních organizací a subjektů nadefinovat své záměry pro další roky.

Probíhala jednání mezi MAS a jednotlivými aktéry v území především potencionálními žadateli v jednotlivých oblastech nad aktualizací možný záměrů ve stávajícím programovacím období, diskuse nad finančním plánem a plánem indikátorů.

Zaktualizovaná strategická část s návrhy programových rámců a finančním plánem byla poskytnuta k připomínkování subjektům z území na podzim 2015. Prošla připomínkovacím řízením a relevantní připomínky byly zapracovány.

Strategie byla schválena 12.1.2016 na schůzi valné hromady.

Schéma přípravy a tvorby strategie MAS POLIČSKO z.s.				
PLÁNOVÁNÉ AKTIVITY	PS a orgány jednotlivých OP	Valná hromada MAS		
		Rozhoduje o zahájení přípravy strategie		
		Průběžně monitoruje postup prací		
		Z řad členů MAS budou vybráni členové pracovní skupiny, která bude koordinovat proces tvorby strategie, navrhnout zdroje dat a způsoby sběru dat pro strategii a také bude zprostředkovatelem komunikace mezi MAS a aktéry v předemných oblastech strategie.		
		Členové PS zpracovávají návrh SWOT analýzy		
		Schvaluje finální verzi strategie		
		Programový výbor MAS		
		Odpovídá za koordinaci dílčích částí strategie		
		Průběžně monitoruje postup prací		
		Předkládá finální verzi strategie valné hromadě		
Manažer SCLLD - koordinace činností a spolupráce při tvorbě ISU				
Expertní skupina - tým zpracovatelů		Veřejnost	Odborná veřejnost	
Expertní skupina odpovídá za zpracování jednotlivých oblastí analytické a strategické části strategie		Veřejnost je zdrojem informací převážně v oblasti občanské vybavenosti	Poskytují odbornou a konzultační pomoc a podporu při přípravě analytické a strategické části dokumentu, konzultují tvorbu SWOT analýzy, návrh problémových okruhů a priorit	
Navrhuje strukturu dotazníkových šetření		Účastní se veřejných projednávání a dotazníkových šetření	Účastní se připomínkování pracovní verze SCLLD	
Koordinuje a připravuje diskusní okruhy při veřejných projednáváních v rámci místních šetření v obcích		Připomínkuje pracovní verzi SCLLD		
Koordinuje a připravuje diskusní okruhy při projednáváních s odbornou veřejností				
Zpracování připomínek				
USKUTEČNĚNÉ AKTIVITY	Valná hromada MAS		Programový výbor MAS	
	13.8.2012 schválení zahájení prací na tvorbě ISÚ		13.8.2012 schválení zahájení prací na tvorbě ISÚ	
	13.8.2012 Jmenována pracovní skupina (PS) pro tvorbu ISU z řad členů MAS		29.12.2013 monitoring přípravy strategie	
	PS aktivizovala místní subjekty ke spolupráci při sběru dat.		17.4.2014 monitoring tvorby strategie	
	PS navrhla složení zpracovatelského týmu ISÚ.		8.7.2014 monitoring tvorby strategie	
	23.11.2012 monitoring přípravy strategie		25.9.2014 monitoring tvorby strategie	
	21.10.2013 monitoring přípravy strategie		16.12.2014 monitoring tvorby strategie	
	30.9.2014 monitoring tvorby strategie		27.1.2015 monitoring tvorby strategie	
	16.12.2014 monitoring tvorby strategie		10.2.2015 monitoring tvorby strategie	
	10.2.2015 monitoring tvorby strategie		21.5.2015 monitoring tvorby strategie	
	21.5.2015 monitoring tvorby strategie		22.10.2015 monitoring tvorby strategie	
	19.11.2015 monitoring tvorby strategie		19.11.2015 monitoring tvorby strategie	
	12.1.2016 schválení strategie		16.12.2015 monitoring tvorby strategie	
			12.1.2016 doporučení ke schválení strategie	
	Manažer SCLLD - koordinace činností a spolupráce při tvorbě SCLLD			
	Expertní skupina - tým zpracovatelů		Veřejnost	Odborná veřejnost
	Na základě výstupů dotazníkových šetření, místních šetření, projednávání s odbornou veřejností a statistických dat byla zpracována pracovní verze ISÚ a 31.8.2014 uveřejněna k připomínkování		OBČANÉ - Dotazníkové šetření pro obyvatele regionu, místní šetření ve všech obcích MAS - schůzky s občany	Schůzky se zástupci škol a zřizovatelů a zástupců odboru ORP
	zpracování připomínek		MÍSTNÍ SAMOSPRÁVY -Dotazník týkající se občanské vybavenosti a stavu technické infrastruktury v obcích	Schůzky s poskytovateli sociálních služeb a zástupců soc. odboru ORP
			NEZISKOVÉ ORGANIZACE - schůzky se zástupci NO, dotazník pro NO	Schůzky s organizacemi působícími v oblasti životního prostředí
			ŽÁCI ZŠ - Dotazník pro žáky 8. tříd ZŠ	PODNIKATELÉ - schůzky s podnikateli a členy hospodářské komory, dotazník pro podnikatele - potřeby regionu
			STUDENTI, ABSOLVENTI - dotazník pro studenty SŠ a absolventy	PODNIKATELÉ - dotazník o zaměstnanosti v regionu
			MÍSTNÍ SAMOSPRÁVY - konzultace projektových záměrů v návaznosti na OP	PODNIKATELÉ V CESTOVNÍM RUCHU - dotazník pro poskytovatele služeb v CR
			Dotazník PROJEKTOVÉ ZÁMĚRY v letech 2015 - 2020 - pro obce, NO a podnikatele	
			Připomínkování strategie	
			Připomínkování - veřejnost	Připomínkování - poskytovatelé sociálních služeb
			Připomínkování - veřejnost	Připomínkování - zemědělští a nezemědělští podnikatelé

ZÁKLADNÍ INFORMACE O MAS

Název subjektu :	MAS POLIČSKO z.s.
Adresa :	Sulkovská 340, 569 92 Bystré
Datum vzniku :	27.4. 2006
Právní forma :	zapsaný spolek
Číslo bankovního účtu :	1214172339/0800
Telefon :	468 000 487
Webové stránky :	www.maspolicsko.cz
Seznam členů MAS:	Příloha č. 6

V důsledku změn, které od 1.1.2014 přinesl Nový občanský zákoník byly upraveny stanovy MAS. Spolu s nimi došlo ke změně názvu místní akční skupiny z původní MAS Sdružení pro rozvoj Poličska o.s. na MAS POLIČSKO z.s.

V rámci MAS je nejvyšším orgánem valná hromada, která je tvořena všemi členy spolku. Veřejný sektor ani žádná ze zájmových skupin nepředstavuje více než 49% hlasovacích práv.

Volenými orgány jsou :

- Programový výbor - (min. 5 členů) je rozhodovacím a statutárním orgánem spolku. Jeho předseda a místopředseda jedná jménem spolku navenek. Programový výbor mimo jiné:
 - schvaluje SCLLD,
 - schvaluje způsob hodnocení a způsob výběru projektů, zejména výběrová kritéria pro výběr projektů,
 - rozhoduje o počtu a zaměření zájmových skupin
 - schvaluje uzavření a ukončení pracovněprávního vztahu s vedoucím zaměstnancem pro realizaci SCLLD (manažerem); samotné uzavření pracovněprávního vztahu a jeho ukončení se řídí příslušným ustanoveními zákoníku práce,
 - schvaluje výzvy k podávání žádostí,
 - vybírá projekty k realizaci a stanovuje výši alokace na projekty na základě návrhu výběrové komise
- Výběrová komise – (min. 3 členové)
Výběrová komise mimo jiné:
 - navrhuje objektivní kritéria, dle kterých budou hodnoceny projekty žadatelů,
 - provádí předvýběr projektů na základě objektivních kritérií – navrhuje jejich pořadí podle přínosu těchto operací (projektů) k plnění záměrů a cílů SCLLD.
- Kontrolní komise – (min. 3 členové)
Kontrolní komise mimo jiné:
 - dohlíží na to, zda spolek vyvíjí činnost v souladu se zákony, platnými pravidly, standardy MAS a SCLLD,

- kontroluje metodiku způsobu výběru projektů MAS a její dodržování, včetně vyřizování odvolání žadatelů proti výběru MAS,
- zodpovídá za monitoring a hodnocení SCLLD (zpracovává a předkládá ke schválení programovému výboru indikátorový a evaluační plán SCLLD).

Přesné kompetence nejvyššího orgánu MAS a volených orgánů MAS jsou uvedeny v 4.1. Popis implementačního procesu a ve schválených stanovách spolku účinných ze dne 19.11.2015. Jejich aktuální verze je vždy zveřejněna na webových stránkách MAS.

POPIS ÚZEMÍ A ZDŮVODNĚNÍ JEHO VÝBĚRU

MAS POLIČSKO z.s. patří z hlediska územního členění do Pardubického kraje, který je součástí regionu soudržnosti NUTS II Severovýchod. Celé území MAS je vnitřní periferií, leží na hranicích 3 krajů – Pardubického, Jihomoravského a kraje Vysočina.

Území MAS POLIČSKO z.s se rozprostírá v Pardubickém kraji na jižním okraji okresu Svitavy na ploše 28.444 ha. Území MAS v rámci Pardubického kraje sousedí na severu s MAS Litomyšlsko (správní obvod ORP Litomyšl) a na východě s MAS Svitava (ORP Svitavy). Na západní hranici sousedí s MAS Hlinecko (ORP Hlinsko), na jihozápadě pak sousedí s MAS Zubří Země a MAS Havlíčkův Kraj (kraj Vysočina) a na jihovýchodě MAS Partnerství venkova a MAS Boskovicko PLUS (Jihomoravský kraj).

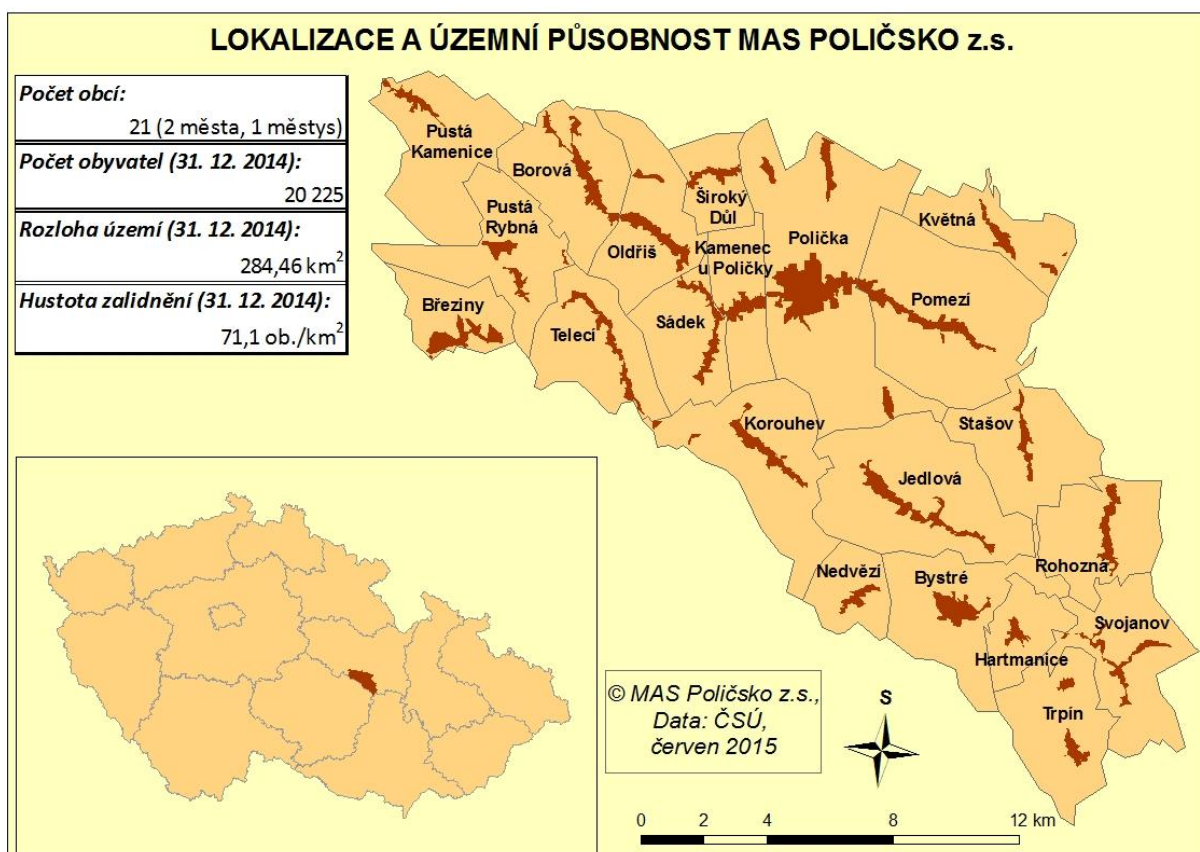
Z hlediska spádového významu, pracovních příležitostí a počtu obyvatel mají stěžejní roli v MAS zejména města Polička a Bystré. Významná je spádovost také k Brnu, krajskému městu Jihomoravského kraje, a to výrazněji než k Pardubicím. Jedním z hlavních důvodů je lepší dopravní spojení do Brna než do Pardubic.

Území MAS POLIČSKO z.s je tvořeno 21 členskými obcemi - Borová, Březiny, Bystré, Hartmanice, Jedlová, Kamenec u Poličky, Korouhev, Květná, Nedvězí, Oldřiš, Polička, Pomezí, Pustá Kamenice, Pustá Rybná, Rohozná, Sádek, Stašov, Svojanov, Široký Důl, Telecí a Trpín. Kromě Rohozné patří všechny obce do správního obvodu obce s pověřeným obecním úřadem Polička, která současně pro celé zájmové území plní funkci obce s rozšířenou působností. Obec Rohozná patří do správního obvodu obce s rozšířenou působností Svitavy. Statut města na území MAS má Polička a Bystré, jediným městysem v území je Svojanov.

Důvod výběru daného území:

- dlouholetý přirozený vývoj spolupráce obcí, neziskových organizací a podnikatelských subjektů, které se na tomto území rozvíjejí – realizace metody LEADER
- území homogenní, s podobnými ekonomickými, demografickými, sociálními, historickými a geografickými parametry
- území je spojováno společnými zájmy obcí a jejich obyvatel, kteří tyto zájmy, či problémy již po léta řeší společně prostřednictvím Dobrovolného svazku obcí (dále DSO) Mikroregion Poličsko a DSO Kraj Smetany a Martinů

- spolupráce obcí a jejich občanů je v regionu rozvinuta také v oblasti zdravotní a sociální. Obce vytvořily DSO s názvem AZASS – Areál zdravotnických a sociálních služeb, který samostatně provozují od roku 1998
- mnoho společných projektů bylo zrealizováno v případech, kdy nelze omezit projekt jen na území jedné obce a výsledky slouží celému regionu



Historie MAS

MAS POLIČSKO z.s. vznikla registrací u Ministerstva vnitra ČR dne 27.4.2006. Byla založena z iniciativy zástupců obcí, neziskového a podnikatelského sektoru. Jejím cílem je zlepšování kvality života v regionu a celkové posilování jeho atraktivity.

V roce 2009 byla místní akční skupině schválena žádost o realizaci SPL. Od tohoto roku MAS realizovala celkem 8 výzev k podávání žádostí o dotace z Programu rozvoje venkova, osy IV. Leader. V rámci těchto výzev MAS podpořila celkem 68 projektů žadatelů z území Poličska. V tomto období se MAS zapojila do 4 projektů spolupráce v Opatření IV.2.1. V rámci své činnosti MAS organizovala akce pro veřejnost nebo se na jejich organizaci podílela s dalšími subjekty na území.

Provoz kanceláře MAS zajišťuje manažerka, pracovnice sekretariátu a externí účetní. Adresa kanceláře MAS je shodná se sídlem MAS - Sulkovská ul. 340, 569 92 Bystře.

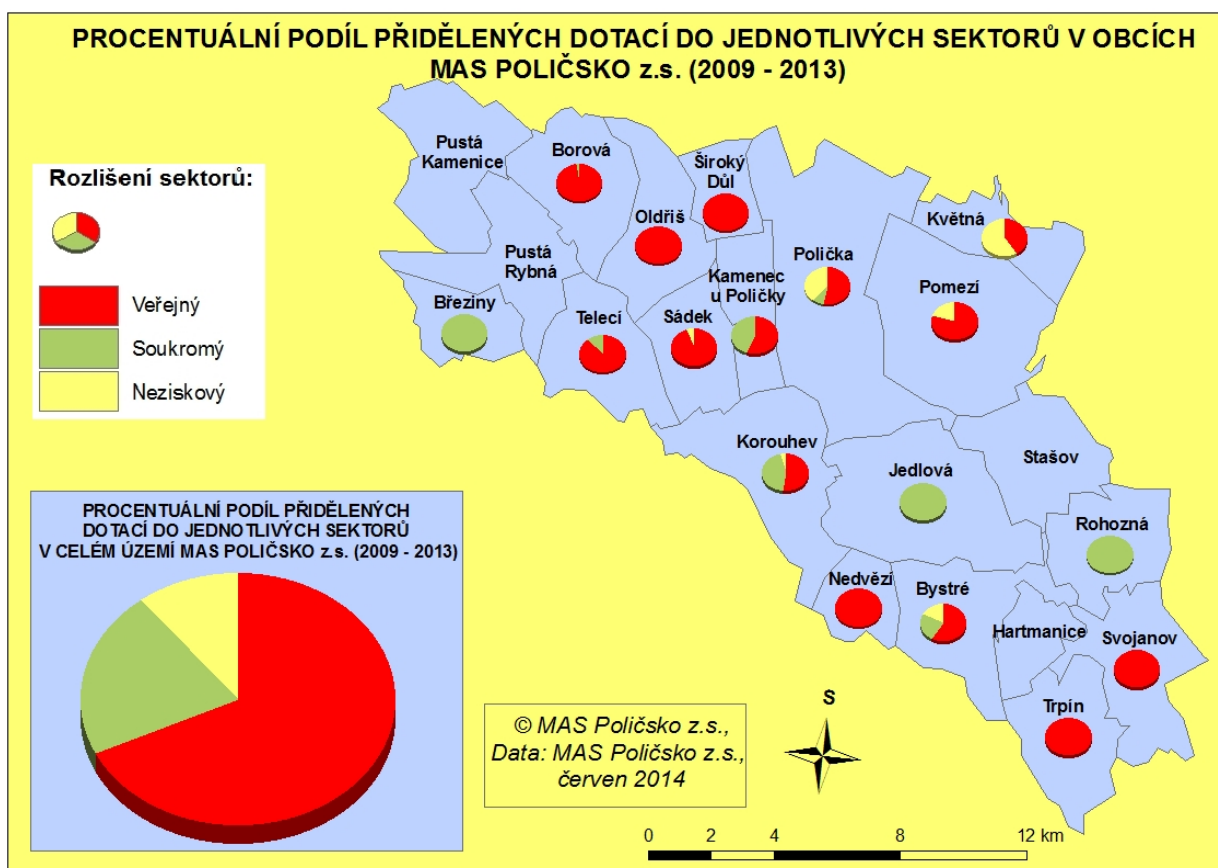
Vyhodnocení minulých rozvojových aktivit

V letech 2009 – 2013 byl provoz MAS za účelem plnění Strategického plánu Leader financován především z PRV, osa IV. Leader, opatření IV.1.1. Místní akční skupina. Na své další aktivity mimo SPL MAS využívala především dotace z Programu obnovy venkova Pardubického kraje a členské příspěvky.

Celková hodnota podpořených projektů v rámci 8 vyhlášených výzev je téměř 58 mil. Kč. Z toho 36 mil. tvoří dotace. Ke dni 30.6.2015 bylo řádně zrealizováno všech 67 projektů, které byly v rámci všech výzev doporučeny ke schválení a realizovány.

Rekapitulace podpořených projektů v letech 2009 - 2014

Příjemci dotací	Počet podpořených projektů	Výše dotace	Hodnota projektů
Obce a svazky obcí	41	24 940 204,00	37 253 978,00
Neziskové organizace	9	4 364 083,00	5 126 424,00
Podnikatelské subjekty	17	6 704 073,00	15 584 790,00
CELKEM	67	36 008 360,00	57 965 192,00



Projekty spolupráce

V rámci opatření IV.2.1. realizovala MAS v tomto období 4 projekty spolupráce.

Naším nejmenším

Žadatel : MAS POLIČSKO z.s., MAS Boskovicko PLUS, MAS Partnerství venkova

Realizace projektu : 6/2010 – 2/2012

Obsah projektu: akce pro děti realizované všemi zapojenými subjekty, v rámci území MAS Poličsko z.s. vybudování altánu na zahradě MŠ ve Starém Svojanově, altánu u hřiště v Trpíně, altánu u dětského hřiště v Březinách, pořízení venkovního a vnitřního vybavení do RC Bysteráček (hrací prvky a nábytek), pořízení vnitřního vybavení do RC MATAMI (nábytek, hrací prvky, PC technika).

Venkov můj domov aneb „Víš, kde žiješ?“

Žadatel : MAS Boskovicko PLUS, MAS Partnerství venkova, MAS POLIČSKO z.s.

Realizace projektu : 6/2011 – 12/2012

Obsah projektu: Vytvoření čítanek prvouky se zaměřením na jednotlivé zapojené obce a čítanek vlastivědy daného regionu. Autory čítanek byli pedagogové základních škol zapojených obcí. Vzniklo i velké množství doplňkových výukových pomůcek (pexesa, kvarteta, pracovní listy).

Hřbitovy- naše kamenná historie

Žadatel : MAS Boskovicko PLUS, MAS POLIČSKO z.s., MAS Partnerství venkova

Realizace projektu : 3/2012 – 10/2014

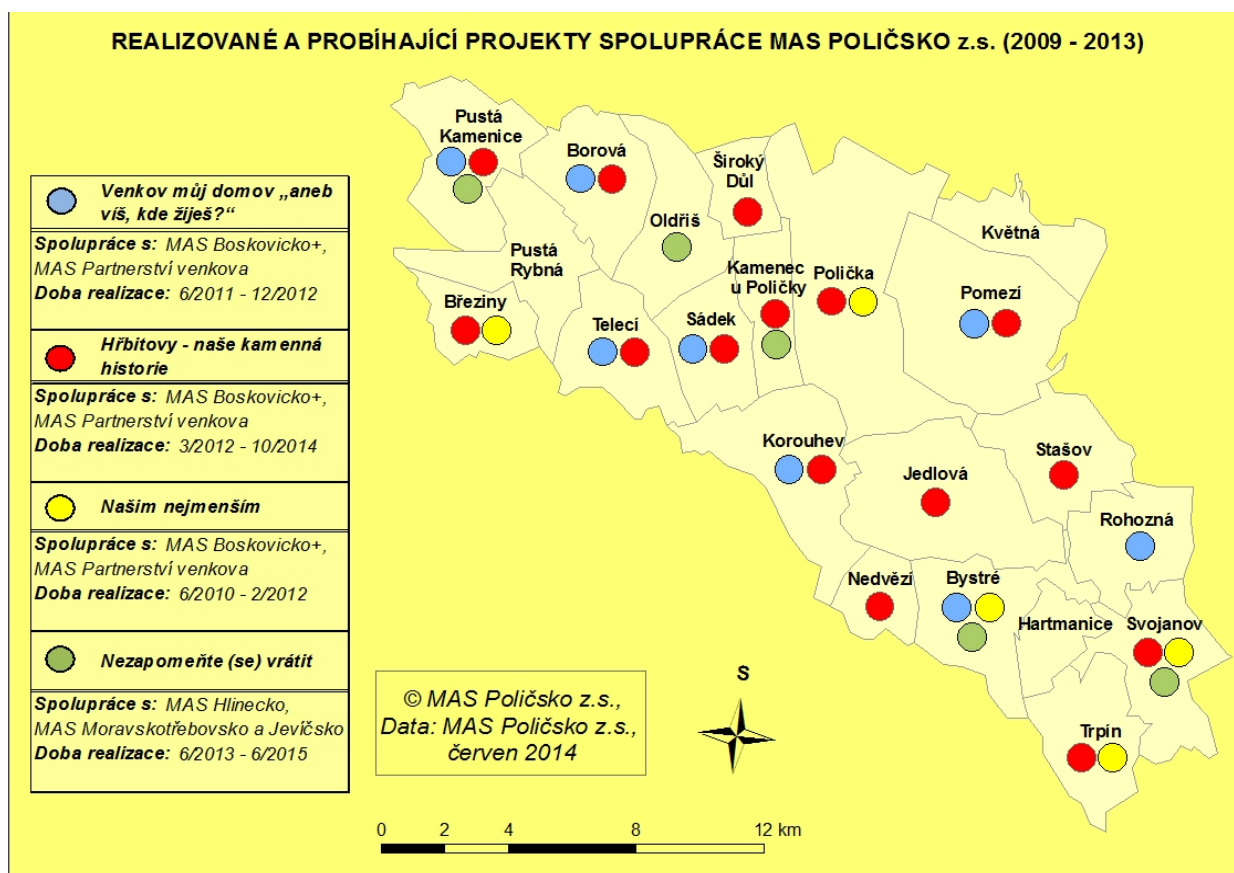
Obsah projektu: Tvorba digitálních map hřbitovů, software pro správce hřbitovů, webové stránky projektu s možným vyhledáváním hrobových míst, propagační materiály o významných rodácích – kniha a leták.

Nezapomeňte (se) vrátit

Žadatel : MAS POLIČSKO z.s., MAS Hlinecko z.s., MAS Moravskotřebovsko a Jevíčsko o.p.s.

Realizace projektu : 6/2013 – 6/2015

Obsah projektu: Školení a workshopy pro neprofesionální venkovské knihovníky za účelem zvýšení návštěvnosti a využití knihovny jako komunitního centra v obci. Součástí projektu je pořádání akcí pro veřejnost, tvorba publikace „Manuál vesnického knihovníka“, omalovánky „Hádej pověst“, komiksová kniha „Hádej knihu“, vybavení čtenářských koutků (polštáře na sezení, stolky, pojízdné vozíky, koberec, spotřební materiál).



V rámci svého strategického plánu MAS samostatně realizovala nebo se podílela na organizaci následujících akcí:

- **Hry bez hranic pro děti MŠ** (soutěžní den pro děti ze 3 MŠ v regionu)
- **Bezpečnost do školek** (pořízení reflexních vest pro děti všech MŠ na území MAS)
- Fotografická soutěž pro žáky ZŠ **Podzim kolem nás**
- Soutěž pro žáky ZŠ **Malujeme, kreslíme- copak si tu zlepšíme?**
- **Malá cena Pomezí** (spolupráce při organizaci jezdeckých závodů)
- **Lyžařský závod ve slalomu v Hamrech** (spolupráce při organizaci lyžařského závodu)

Všechny projekty, které byly realizované metodou Leader na území MAS, přispěly k rozvoji tohoto regionu. Byly podpořeny takové projekty, které vedly k rozvoji a podpoře podnikání zemědělské i nezemědělské povahy, a přispěly tím ke konkurenceschopnosti na trhu. Dále potom projekty, které vedly ke zkvalitnění technického zázemí a občanské vybavenosti v obcích.

Monitorovací indikátory nastavené ve Strategickém plánu Leader pro období 2008-2013 MAS POLIČSKO z.s. naplnila ve všech bodech. Každoročně bylo prováděno hodnocení Strategického plánu Leader především z hlediska aktuálnosti nastavených priorit v souvislosti s plněním nastavených jednotlivých monitorovacích indikátorů SPL. Na základě zjištění vzešlých z hodnocení byl Strategický plán Leader během období 2008-2013 dvakrát aktualizován.

- Dlouhodobá spolupráce významných aktérů na území – zástupci obcí, podnikatelů a neziskových organizací.
- Důvod výběru území MAS- homogenita území a dlouhodobá a systematická spolupráce obcí, neziskových organizací a podnikatelů na území
- Bohaté zkušenosti MAS s realizací projektů metodou LEADER
- Zkušenosti MAS ve spolupráci s jinými MAS na území ČR

2. ANALYTICKÁ ČÁST

2.1. POTENCIÁL ÚZEMÍ MAS POLIČSKO Z.S.

Hlavním potenciálem území MAS POLIČSKO z.s. je přírodní bohatství, které se na území nachází, kulturně historické bohatství, které zde bylo dochováno a vybudováno našimi předky a pak je to také obyvatelstvo, které na území žije.

Do západní části území MAS POLIČSKO z.s. zasahuje **Chráněná krajinná oblast (CHKO) Žďárské vrchy**. Cílem CHKO je zachování vyvážené kulturní krajiny s významným zastoupením přirozených ekosystémů. Krajinný ráz, formovaný od středověku, je tvořen mozaikou lesů, polí a luk s venkovským osídlením a prvky horácké lidové architektury.

Nejvýznamnější historickou památkou, která láká nejvíce turistů je bezesporu hrad Svojanov, který patří k nejstarším královským hradům u nás. Hrad je již přes 100 let v majetku města Poličky, nachází se však na území městyse Svojanov.

V Poličce je městská památková zóna. Bohatá historie města je základem kulturního života.

Ve všech obcích, které se již nachází na území CHKO Žďárské vrchy, je velmi dobře zachovaná lidová architektura (roubené stavby se šindelovými střechami, kostelíky se zvonicemi, polygonální stodoly aj.). Nejvýznamnějšími historickými a kulturními památkami jsou památkově chráněné objekty i stavby - zejména tradiční stavby lidové architektury, historicky hodnotné veřejné obytné budovy, kostely či drobná architektura (kapličky, pomníky, aj.).

- SYNERGIE ČINITELŮ PŘÍRODNÍHO A KULTURNĚ HISTORICKÉHO POTENCIÁLU - jsou středovou osou celé analytické části dokumentu. Každý z nich má vliv na analyzované oblasti.
- Přírodní bohatství má vliv na oblasti: životní prostředí, zemědělství, cestovní ruch, život v obcích.
- Existence kulturně historických památek má vliv na oblasti: život v obcích, cestovní ruch, podnikání.

2.2. OBYVATELSTVO

Počet obyvatel v obcích v letech 2005-2014

Název obce	2005	2006	2007	2008	2009	2010	2011	2012	2013	2014
Borová	923	937	964	978	980	974	982	970	972	983
Březiny	149	148	156	156	156	152	154	158	152	152
Bystré	1668	1680	1690	1655	1627	1625	1628	1609	1595	1586
Hartmanice	258	254	261	276	291	278	280	288	284	283
Jedlová	998	996	1018	1006	1031	1033	1023	1026	1030	1044
Kamenec u Poličky	525	544	550	546	545	563	558	565	555	547
Korouhev	764	765	766	766	794	791	802	805	816	813
Květná	319	336	363	380	393	392	403	416	411	401
Nedvězí	221	219	212	212	212	210	210	203	199	200
Oldřiš	680	680	673	661	661	663	658	650	649	657
Polička	9029	8995	8924	8878	8877	8883	8971	8903	8870	8820
Pomezí	1046	1064	1066	1084	1150	1164	1183	1208	1226	1242
Pustá Kamenice	327	329	335	337	338	332	325	319	316	325
Pustá Rybná	167	167	165	165	169	171	173	178	169	165
Rohozná	677	673	668	677	665	666	663	636	637	631
Sádek	480	477	475	475	475	484	488	504	531	520
Stašov	254	247	249	249	248	247	245	248	248	238
Svojanov	357	365	362	366	362	349	389	382	379	368
Široký Důl	371	372	383	387	386	395	392	398	398	399
Telecí	400	406	397	397	398	397	396	413	415	426
Trpín	433	438	436	433	435	433	429	428	426	425
Celkem	20046	20092	20113	20084	20193	20202	20352	20307	20278	20225

Zdroj: ČSÚ

Tabulka výše popisuje vývoj počtu obyvatel v jednotlivých obcích MAS od roku 2005 do roku 2014. Z dat uvedených v tabulce je patrné, že největší počet obyvatel byl v roce 2011, od tohoto roku začíná počet pozvolna klesat. Významný úbytek obyvatel za celé období let 2005-2014 zaznamenávají města Polička, Bystré, obce Nedvězí, Oldřiš, Rohozná, Stašov, Trpín, nepatrný úbytek obyvatel nastal i v obcích Pustá Kamenice a Pustá Rybná.

SOUHRNNÁ TABULKA ZÁKLADNÍCH DEMOGRAFICKÝCH UKAZATELŮ
ZA ÚZEMÍ MAS POLIČSKO z.s.2005 - 2014

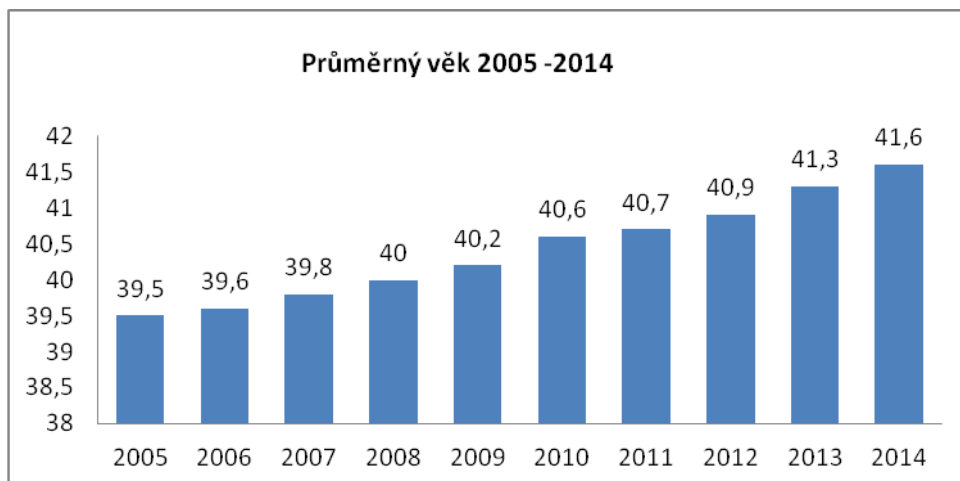
Vývoj počtu obyvatel		2005	2006	2007	2008	2009	2010	2011	2012	2013	2014
Počet obyvatel celkem		20046	20092	20113	20084	20193	20202	20352	20307	20278	20225
v tom:	muži	9944	9961	9941	9917	9997	9999	10091	10067	10228	10011
	ženy	10102	10131	10172	10167	10196	10203	10261	10240	10056	10214
Věkové skupiny											
v tom ve věku:	0 - 14	3254	3206	3119	3048	3032	3030	3102	3103	3072	3059
	15 - 64	13823	13881	13987	13992	13982	13947	13932	13790	13635	13529
	65 +	2969	3005	3007	3074	3179	3225	3318	3414	3571	3637
Průměrný věk (celkem)		39,5	39,6	39,8	40,0	40,2	40,6	40,7	40,9	41,3	41,6
Index stáří (65+ / 0 -14)		0,91	0,93	0,96	1,00	1,04	1,06	1,06	1,10	1,16	1,19
Muži											
v tom ve věku:	0 - 14	1728	1708	1653	1600	1599	1593	1580	1578	1546	1547
	15 - 64	7032	7040	7073	7102	7121	7096	7164	7099	7041	6984
	65 +	1184	1213	1215	1215	1277	1310	1347	1390	1465	1480
Průměrný věk		37,7	37,8	38,3	38,5	38,7	39,1	39,2	39,5	39,9	40,1
Index stáří (65+ / 0 -14)		0,68	0,71	0,73	0,76	0,80	0,82	0,85	0,88	0,94	0,96
Ženy											
v tom ve věku:	0 - 14	1526	1498	1466	1448	1432	1437	1522	1525	1526	1512
	15 - 64	6791	6841	6914	6860	6861	6851	6768	6691	6594	6545
	65 +	1785	1792	1792	1859	1902	1915	1971	2024	2106	2157
Průměrný věk		41,4	41,3	41,3	41,5	41,8	42,0	42,3	42,2	42,7	43
Index stáří (65+ / 0 -14)		1,16	1,20	1,22	1,28	1,32	1,33	1,30	1,33	1,38	1,42
Přírůstek/úbytek celkem		-60	46	21	-29	109	9	41	-45	-29	-53
přirozený přírůstek celkem			-9	10	23	7	26	4	-36	-15	-16
migrace celkem		-36	55	11	-52	102	-17	37	-9	-14	-37

Zdroj: ČSÚ

Celkový počet obyvatel území MAS POLIČSKO z.s. k 31.12.2014 byl 20 225 obyvatel. Za poslední čtyři roky se počet obyvatel snižuje. Kromě roku 2013 bylo vždy více žen než mužů. V průběhu celého období stoupá hodnota indexu stáří. Je zřejmé, že populace na území Poličska stárne.

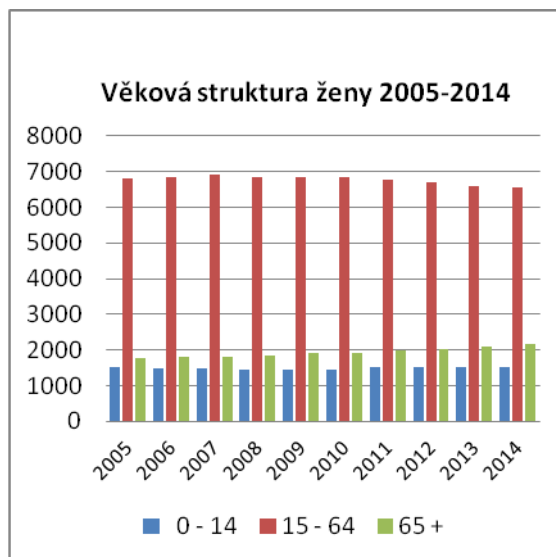
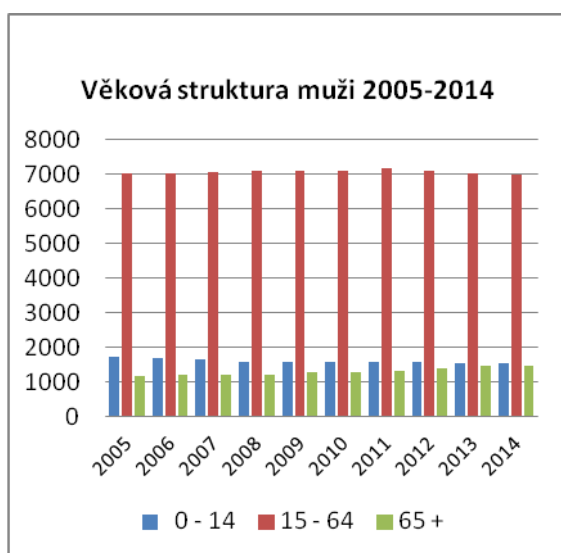
Věková struktura

V roce 2014 byl průměrný věk obyvatel MAS POLIČSKO z.s. 41,6 let. Jeho hodnota se zvyšuje, stejně jako v celé ČR. Průměrný věk obyvatel ČR a obyvatel Pardubického kraje k 31.12.2013 byl 41,5 roku. Z hlediska srovnání byla populace na území MAS POLIČSKO z.s. k tomuto datu o 0,2 roku mladší než byl průměrný věk populace v ČR a Pardubickém kraji.



Zdroj dat : ČSÚ

Věkové složení obyvatel také odpovídá současnému trendu – nárůstu obyvatel nad 65 let a snížení nejmladší věkové skupiny, která je ovlivněná především sníženou porodností (výkyv v roce 2011 a 2012 je jen nepatrný). V populaci nad 65 let výrazně převládají ženy.



Zdroj dat : ČSÚ

Demografické stárnutí

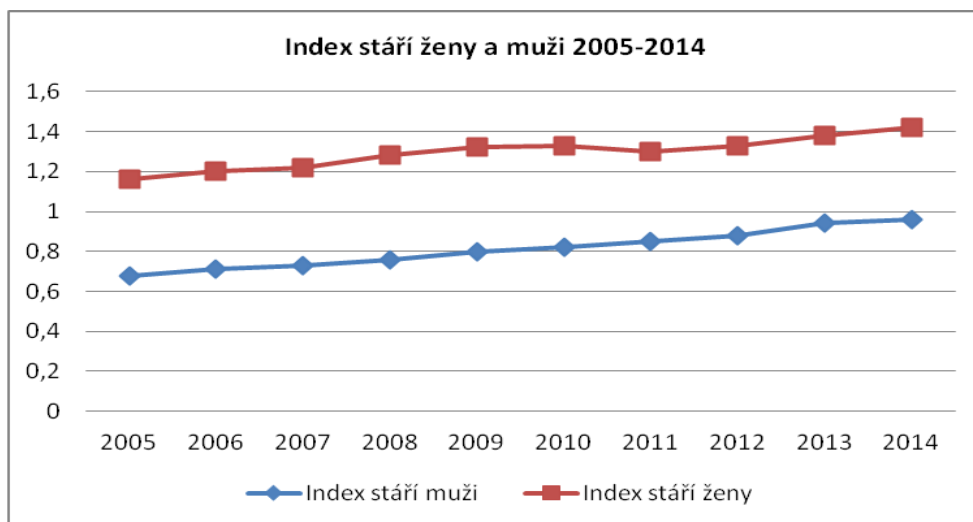
Tento ukazatel je hodnocen především na základě tří věkových skupin. Jedná se o obyvatelstvo v předproduktivním, produktivním a poproduktivním věku.

Základní ukazatelé demografického stárnutí:

- **Index stáří** vyjadřuje podíl počtu obyvatel ve věku 65+ ku počtu obyvatel ve věku 0-14 let.
- **Index závislosti II** udává počet osob ve věku 65+ na 100 osob ve věku 15-59 let.
- **Index ekonomického zatížení** znázorňuje počet dětí ve věku 0-14 let a počet obyvatel ve věku 65+ na 100 osob ve věku 15-59 let.

Demografické stárnutí je proces, při němž se postupně mění věková struktura obyvatelstva takovým způsobem, že se zvyšuje podíl osob starších 60 let a snižuje se podíl osob mladších 15 let, tj. starší věkové skupiny rostou početně relativně rychleji než populace jako celek.

Index stáří (na území MAS POLIČSKO z.s.)



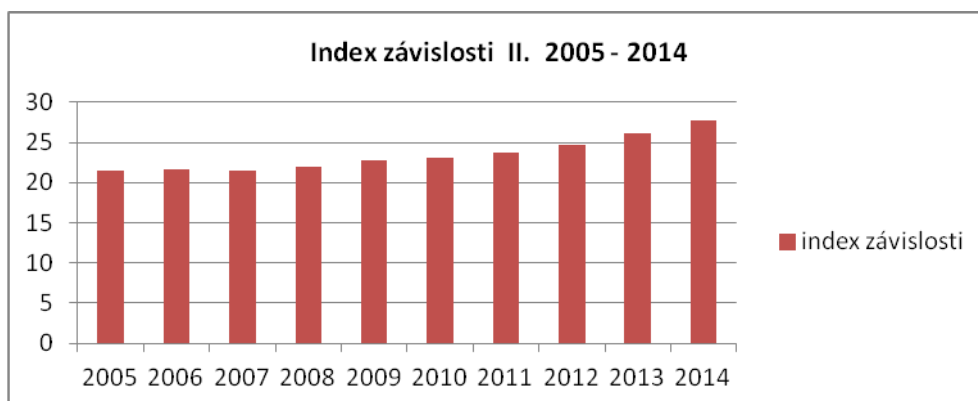
Zdroj: data ČSÚ

Grafické znázornění vyjadřuje, že v období 2005 – 2014 na 100 dívek ve věku 0-14 let připadlo 116 (rok 2005) – 138 (rok 2014) žen ve věku 65+.

Na 100 chlapců ve věku 0-14 let připadlo 68 (rok 2005) – 94 (rok 2014) mužů ve věku 65+

Z celého grafu je patrné, že index stáří během období 2005-2014 stoupá, populace v regionu tedy stárne.

Index závislosti II. (na území MAS POLIČSKO z.s.)

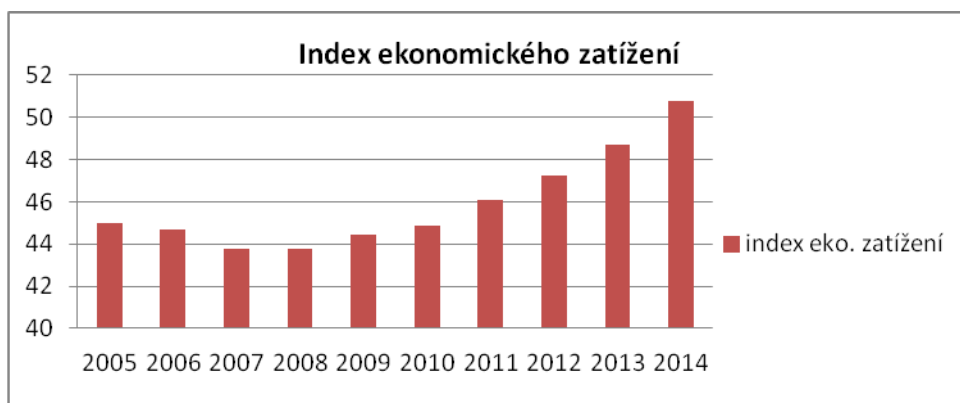


Zdroj: data ČSÚ

Grafické znázornění vyjadřuje, že v průběhu období 2005 – 2014 na 100 osob ve věku 15-59 let připadlo 21 (rok 2005) - 27 (rok 2014) osob ve věku 65+.

Index závislosti II v průběhu let 2005- 2014 roste. Pro území MAS POLIČSKO z.s. platí vyšší hodnota indexu závislosti s porovnáním s průměrem v Pardubickém kraji. Např. v roce 2011 byla průměrná hodnota indexu závislosti v Pardubickém kraji 23,4, hodnota indexu závislosti II. území MAS POLIČSKO z.s. byla 23,81.

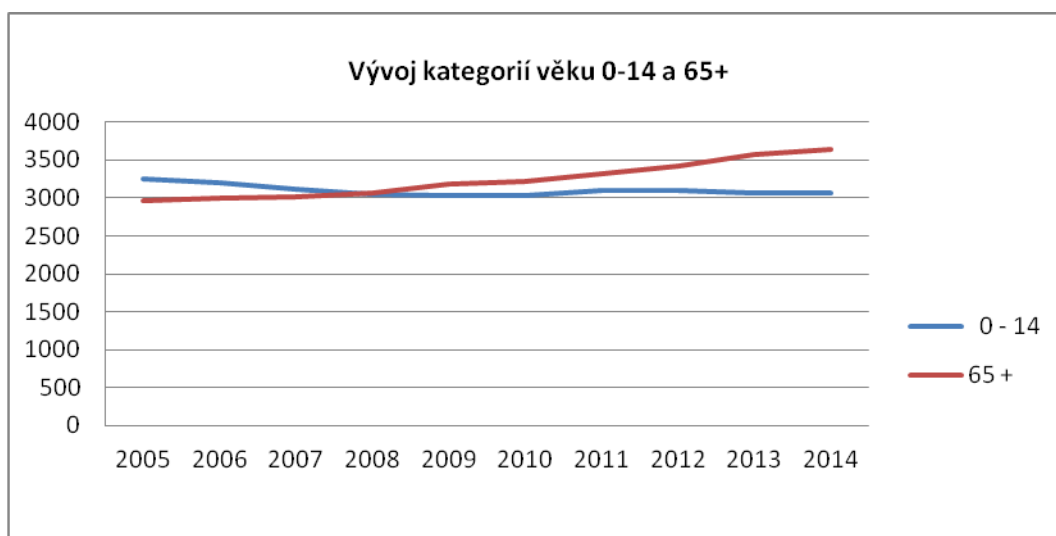
Index ekonomického zatížení (na území MAS POLIČSKO z.s.)



Zdroj dat : data ČSÚ

V průběhu let 2005 – 2014 se zvýšil počet osob ve věku 0-14 let a 65+ na 100 osob ve věku 15-59 let z 45 osob na 51 osob.

Hodnota základních ukazatelů demografického stárnutí roste , což dokazuje, že obyvatelstvo stárne a pro území platí všeobecné předpoklady dalšího demografického vývoje – stárnutí obyvatelstva, nárůst obyvatelstva, které bude potřebovat zdravotní a sociální služby, snížení počtu produktivního obyvatelstva a dětí.



Zdroj dat : ČSÚ

Z grafu Vývoj kategorií věku 0-14 a 65+ je patrný efekt rozvírajících se nůžek – kdy se osa vývoje počtu obyvatel ve věku 65+ pohybuje směrem nahoru, bude tedy stoupat počet obyvatel této skupiny. Oproti tomu se osa vývoje počtu obyvatel ve věku 0-14 let pohybuje směrem dolů, bude tedy klesat počet dětí. Tento efekt má negativní dopad na demografický vývoj obyvatelstva.

Pohyb počtu obyvatelstva 2005 -2014

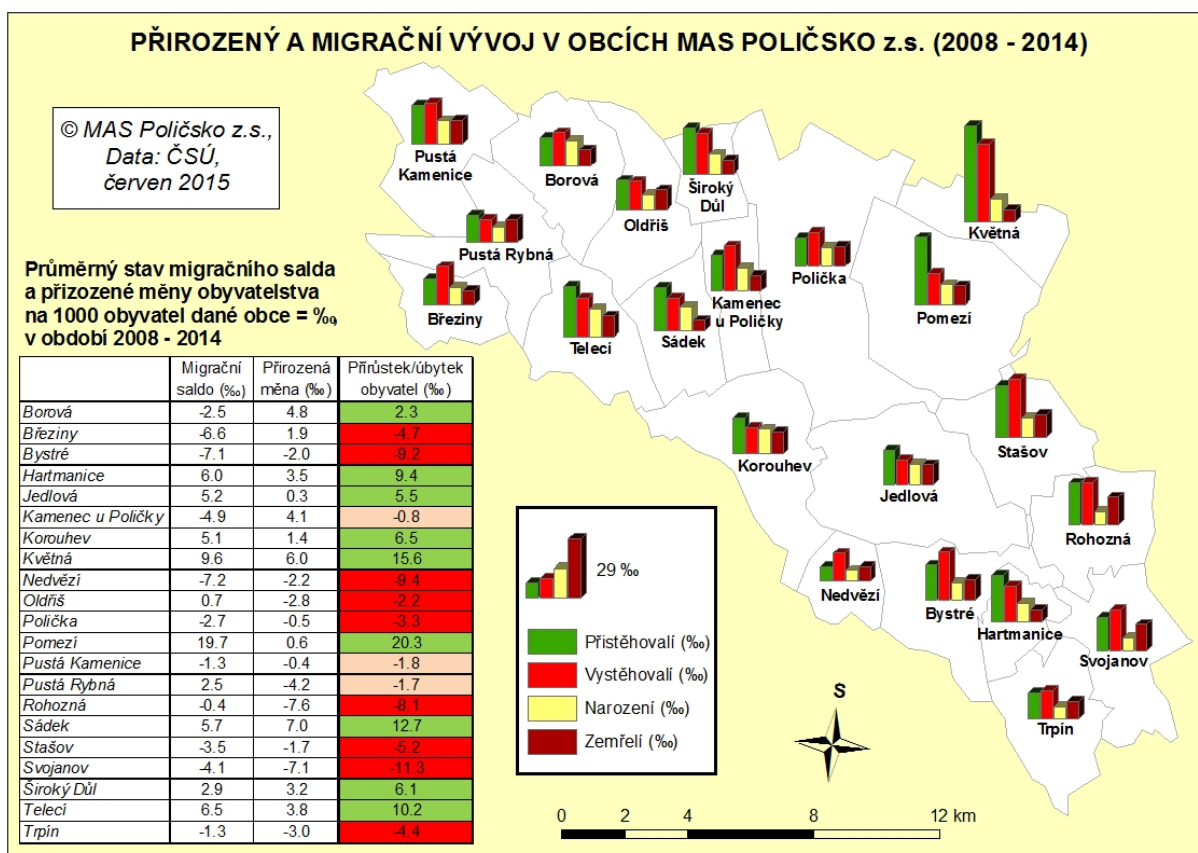
Obec	Přirozený přírůstek- poměr narození-zemřelí	Saldo migrace- vystěhovalí-přistěhovalí	Přírůstek/úbytek celkem 2005-2014 *)
Borová	33	23	50
Březiny	6	2	8
Bystré	-11	-72	-83
Hartmanice	4	24	28
Jedlová	0	61	61
Kamenec u Poličky	28	-2	26
Korouhev	11	30	41
Květná	17	72	89
Nedvězí	-1	-16	-17
Oldřiš	-17	0	-17
Polička	-56	-344	-400
Pomezí	9	206	215
Pustá Kamenice	-6	4	-2

Pustá Rybná	-4	11	7
Rohozná	-50	-1	-51
Sádek	21	20	41
Stašov	3	-17	-14
Svojanov	-30	-5	-35
Široký Důl	20	21	41
Telecí	10	21	31
Trpín	-11	2	-9

Zdroj : ČSÚ

*)Tabulka na straně 17, která uvádí vývoj počtu obyvatel v letech 2005-2014, vykazuje odlišné hodnoty, a to z následujícího důvodu: Stav obyvatel k 31.12. daného roku se rovná stavu k 1.1. následujícího roku. Zároveň platí, že stav k 1.1. plus celkový přírůstek se rovná stavu k 31.12. daného roku. Výjimečná situace nastává vždy po aplikaci výsledků sčítání lidu, kdy se údaje k 31.12. roku před sčítáním nerovnájí stavu k 1.1. roku sčítání. V období, za které jsou údaje tohoto materiálu, se to týká sčítání v roce 2011 - údaje o počtu obyvatel k 1.1. 2011 se liší od údajů k 31.12. 2010.

Nejvyšší úbytek zaznamenávají největší sídla regionu Polička a Bystré. Hodnotu přírůstku a úbytku obyvatel v celkových číslech však nelze vzájemně srovnávat s ostatními obcemi vzhledem k rozdílnému počtu obyvatel v obcích.



Hodnota migračního salda a přirozené změny obyvatelstva v % dává možnost srovnání vývoje počtu obyvatel v různě velkých obcích. Jedná se o hodnotu přepočtenou na 1000 obyvatel dané obce, a tudíž hodnotu nezkreslenou velikostí obce a porovnatelnou mezi různě velkými obcemi.

10 z 21 obcí vykazuje saldo migrace v kladných číslech, 11 obcí má kladný přirozený přírůstek obyvatel. Nárůst obyvatel však zaznamenalo za sledované období 2008 – 2014 pouze 9 obcí (43 %).

Největší obce Polička a Bystré mají saldo migrace obyvatel i přirozený přírůstek obyvatelstva v záporných hodnotách.

Nejvyšší přírůstek celkem mají za období let 2008 -2014 obce Květná, Pomezí a Sádek. V Pomezí a Sádce mohl být nárůst ovlivněn především výstavbou rodinných domů a v Květné pronájmem bytů po vojenské posádce, která byla v obci zrušena. Byty jsou ve vlastnictví obce a jsou pronajímány. Vývoj počtu obyvatel je za poslední tři roky celkově pro celé území MAS snižující.

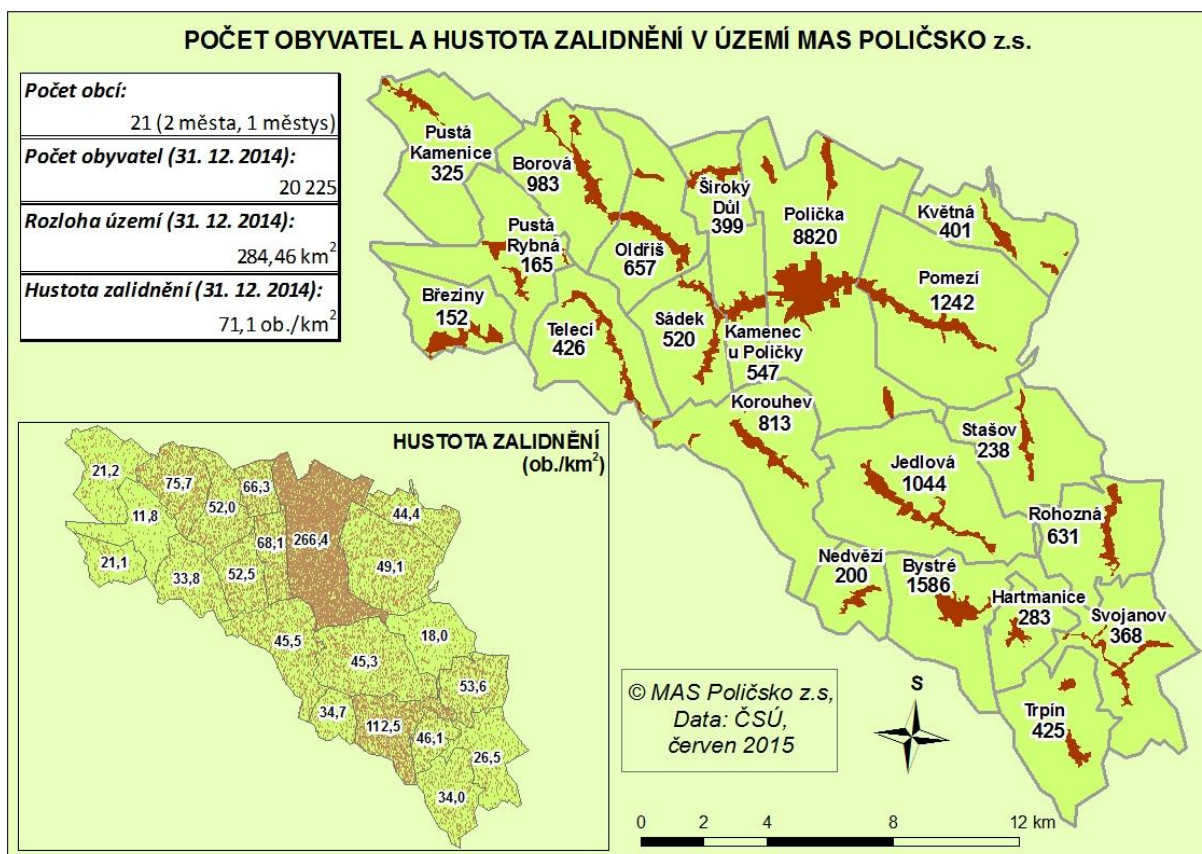
Z kartogramu výše je patrné, že vývoj počtu obyvatel v obcích MAS ovlivňuje v mnohem větší míře migrace obyvatel než přirozená měna.

Hustota zalidnění

Průměrná hustota zalidnění na území MAS POLIČSKO z.s. je 65 obyvatel na 1 ha v obci. Největší hustota zalidnění je samozřejmě v největších městech území MAS – Polička, Bystré.

Pro celé území MAS pak platí hodnota 71,1 obyv./ km², v extravilánu a intravilánu obcí.

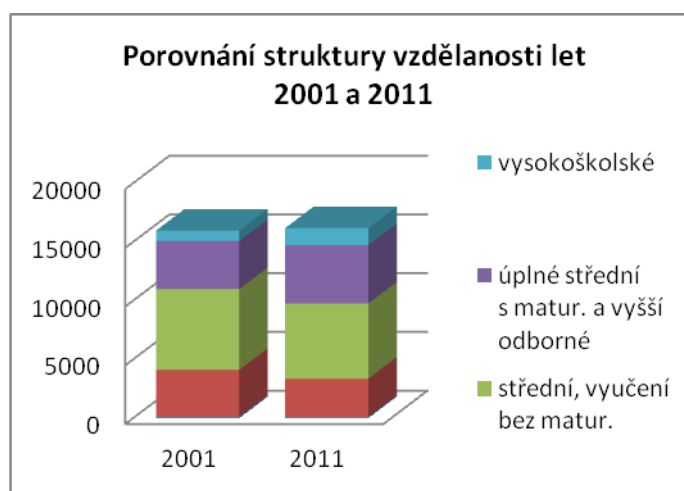
V porovnání s průměrnou hustotou zalidnění v celé ČR (133,6 obyv./km²) i v Pardubickém kraji (114,3 obyv./km²) je hustota zalidnění na území MAS POLIČSKO z.s. výrazně menší.



Zdroj dat : ČSÚ

Vzdělanostní struktura obyvatelstva

Rok SLBD	2001	2011
Základní vzdělání, vč. neukončeného	3976	3241
Střední, vyučení bez matur.	6886	6407
Úplné střední s matur. a vyšší odborné	4085	4961
Vysokoškolské vzdělání	889	1446
Bez vzdělání	130	114



Porovnáním vývoje vzdělanosti obyvatel vycházejícím z dat SLBD 2001 a 2011 je zřejmý nárůst počtu vysokoškolsky vzdělaných a středoškolsky vzdělaných obyvatel. Naopak poklesl počet obyvatel se základním, středním a vyučen bez maturity vzdělání. Počet vysokoškolsky vzdělaných lidí vzrostl o 62,7% a středoškolsky vzdělaných s maturitou o 21,4%. Vysokoškolsky vzdělaní lidé bydlí spíše v Poličce a v Bystrém. Počet vysokoškolsky vzdělaných lidí byl v roce 2011 v rámci MAS 8,9% - celorepublikový průměr je 12,2% .

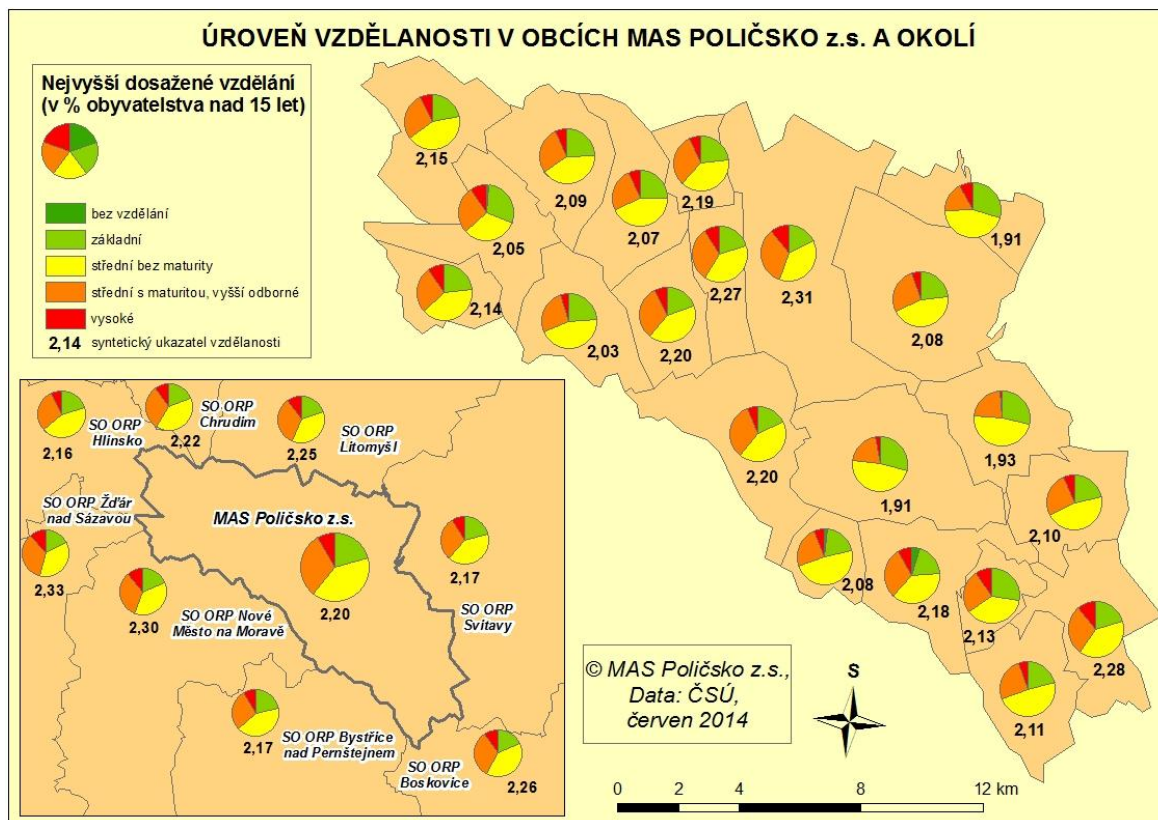
Syntetický ukazatel vzdělanosti v obcích MAS POLIČSKO z.s. a okolí

Při výpočtu syntetického ukazatele vzdělanosti, za pomoci vzorce, kde **u** je počet obyvatel 15+, **u1** je počet obyvatel bez vzdělání, se základním vzděláním a počet nezjištěných osob, **u2** je podíl středoškolsky vzdělaných osob bez maturity, **u3** pak středoškolsky vzdělaní s maturitou a vyšším odborným vzděláním a **u4** je hodnota lidí s vysokoškolským titulem, zjistíme úroveň vzdělaní v regionu.

Hodnoty v intervalu: <1 – všichni mají základní vzdělaní nebo jsou bez vzdělaní až 4 – všichni mají vysokoškolské vzdělaní>.

Syntetický ukazatel vzdělanosti –

$$S = (u1/ u) + 2* (u2/ u) + 3* (u3/u) + 4* (u4/ u)$$



Syntetický ukazatel vzdělanosti na území MAS má hodnotu 2,20, což je průměrná hodnota ukazatele. Nejvyšší hodnotu ukazatele vykazuje město Polička (2,31), nejnižší obec Jedlová (1,91). Rozdíl je 0,4.

V porovnání se sousedními územími má nejvyšší hodnotu ukazatele vzdělanosti ORP Žďár nad Sázavou (2,33). Nejnižší hodnotu 2,16 má ORP Hlinsko. Rozdíl mezi nejvyšší a nejnižší hodnotou je nepatrný (0,17).

- Z demografického vývoje je patrné, že obyvatelstvo v regionu stárne = roste počet obyvatel ve věku 65+ a klesá počet obyvatel ve věku 0-14 let
- Vývoj celkového počtu obyvatel regionu má v současné době klesající charakter. Nejvíce obyvatel bylo v roce 2011 (20 352 ob.) v roce 2014 v regionu žilo 20 225 obyvatel.
- Hustota zalidnění je 71,1 obyv./1km², (průměrná hustota zalidnění v ČR je 133,6 obyv./1km²)
- Při porovnání let 2001 a 2011, kdy probíhalo SLBD, je patrné, že stoupá počet vysokoškolsky vzdělaných obyvatel.
- Syntetický ukazatel vzdělanosti vykazuje hodnotu 2,20, což je průměrná hodnota tohoto ukazatele.

2.3. ŽIVOT V OBCÍCH

Spolková činnost

Na společenském životě v obcích se podílí místní organizace a spolky. V obcích převažují zejména Sbory dobrovolných hasičů a Myslivecká sdružení. Dále v obcích působí TJ Sokol, České svazy chovatelů, Český červený kříž, Český svaz zahrádkářů, kluby žen, sportovní kluby, divadelní spolky, hudební tělesa, sportovní spolky a další subjekty. Aktivita těchto spolků je významná a pro život v obcích MAS nepostradatelná. Ve městě Polička se nachází celá řada neziskových organizací, které nejsou zaměřeny výlučně jenom na kulturní a společenské aktivity, ale působí i v oblasti sociálních služeb (Pontopolis o.s., Cantes o.s., MaTaMi, centrum pro rodinu aj.) **Výčet neziskových organizací – viz. Příloha Život v obcích, tab.1**

Kultura a kulturní akce

Centrem kulturního dění na území MAS je město Polička, kde se nachází největší počet kulturních zařízení. Součástí Městského muzea a galerie Polička je Centrum Bohuslava Martinů v Poličce a Městská galerie. Centrum Bohuslava Martinů sídlí přímo v objektu Městského muzea a galerie Polička, zatímco Městská galerie se nachází v objektu barokní radnice. Městské muzeum provozuje a zpřístupňuje také Městské hradby a rodnou světničku Bohuslava Martinů. Zřizovatelem Městského muzea a galerie Polička je Město Polička.

Dále je ve městě Galerie Vysočina. Městská knihovna Polička nabízí knihovni a informační služby, internet, pravidelné kulturní akce a zprostředkovává výuku cizích jazyků. V Poličce je také Tylův dům a Soukromá hvězdárna Polička. Své působiště zde mají divadelní kluby a spolky (Divadelní spolek Tyl) a hudební tělesa (Dechová hudba Poličanka, aj.). V Lezníku (místní část Poličky) se nachází Muzeum kuriozit a fotografií (sbírka 2300 plechových krabiček a fotografií z různých zemí, krajky a další jiné kuriozity a starožitnosti).

V Bystrém je Minimuzeum Bystré (muzeum a skanzen lidové architektury), Multifunkční dům, Sokolovna a Městská knihovna v Bystrém (knihovni a informační služby, internet, organizace besed, soutěží, anket, aj.).

Další kulturní zařízení najdeme v obci Jedlová (Galerie Jedlová) nebo v Pomezí (Galerie Na pomezí). Většina obcí nabízí pro kulturní a společenské využití zejména prostory v kulturních domech či dalších společenských sálech v Sokolovnách (Borová, Bystré, Korouhev) či Orlovnách (Oldřiš).

V mnohých obcích byla zrušena kina, protože nevyhovovala hygienickým a technickým podmínkám nebo byl jejich provoz neekonomický. V posledních letech dochází ke znovuoživení tradice provozování letního kina v době letních prázdnin (např. obce Polička, Pomezí, Oldřiš, Bystré).

Bohaté kulturní využití nabízí město Polička, kde se pořádají kulturní akce nejen regionálního, ale i nadregionálního významu (hudební festivaly - "Polička Jazz", "Polička 555", „Martinů Fest“, „Poličské Rockoupání“, Colour Meeting).

V ostatních obcích MAS se uskutečňují také kulturní a společenské akce na hradě Svojanově probíhají významné i nadregionální akce – např. Hradní jarmark, Královské slavnosti na Svojanově nebo tradiční Svojanovské léto, Slavnosti lovu apod. Tradičními akcemi v obcích jsou maškarní průvody, poutě, sjezdy rodáků, taneční zábavy a plesy, Řezbářské sympozium v Bystrém, pálení čarodějnic, tradiční chovatelské výstavy. Ve spolupráci se školami jsou pořádány školní besídky a vystoupení žáků, setkání harmonikářů v Trpíně a mnohé další. Mezi kulturní a společenské akce pořádané pro seniory patří pravidelná setkávání seniorů, besedy se seniory, posezení s dechovkou a taneční večery, vánoční koncerty, pěvecké kroužky, přednášky policie, výlety a zájezdy, univerzita třetího věku v Domě s pečovatelskou službou „Penzion“ Polička, počítačové a jazykové kurzy, a další.

Spolupráce obcí

Členská města a obce MAS jsou rovněž členy dobrovolných svazků obcí (např. svazku obcí Mikroregion Poličsko, AZASS, Kraj Smetany a Martinů, svazku obcí Zelená Energie), Svazu měst a obcí ČR, Sdružení majitelů skupinového vodovodu Poličsko (Kamenec, Květná, Pomezí, Sádek). Významné je také členství města Poličky ve svazku obcí Česká inspirace a ve svazku obcí Královská věnná města.

Mezinárodní spolupráce obcí

Město Bystré a Polička spolupracují se zahraničními partnery. Město Polička spolupracuje se zahraničními partnery Westerveld v Holandsku, Ebes v Maďarsku, Hohenems v Rakousku a Meilen ve Švýcarsku a od roku 1994 je také členem významného mezinárodního seskupení Walled towns friendship circle - Klub přátel hrazených měst, které v současnosti sdružuje 152 měst z 24 zemí.

Město Bystré je od roku 1999 účastníkem celoevropského projektu „Cultural Village of Europe“ („Kultura evropského venkova“), jehož hlavním cílem je dostat do povědomí význam rozvoje venkova a malých sídel, jeho kultury a kulturního dědictví, zachování tradic, podporu podnikatelským aktivitám, zemědělství a cestovnímu ruchu (agroturistice) s návazností na služby, zkvalitnění dopravy a získání ekonomické nezávislosti venkova a malých sídel a nutnost dalšího sebevzdělávání. Do projektu je zapojeno celkem 12 obcí z evropských zemí

(Dánsko, Holandsko, Francie, Itálie, Anglie, Řecko, Estonsko, Německo, Maďarsko, Španělsko, Česká republika, Rakousko). Obec Trpín má partnerskou obec Palkonya z Maďarska.

- Rozvinutá meziobecní spolupráce (SO AZASS, SO Mikroregion Poličsko) a zahraniční spolupráce
- Aktivní místní spolky a neziskové organizace = zapojení obyvatel do dění v regionu
- Polička – město festivalů – 5 tradičních hudebních či multižánrových festivalů

Sociální služby

Zajištění sociálních služeb různých typů je pro obce území MAS POLIČSKO z.s. velmi důležité, obce kladou velký důraz na dodržování jejich kvality a rozšiřování spektra. Tato oblast je široká, finančně náročná a vyžaduje velmi dobrou znalost území tak, aby mohly být podporovány potřebné typy služeb, a aby se poskytovatelé v nabídce nepřekrývali. Dá se předpokládat, že veřejné finanční zdroje nebudou přibývat, zatímco počet uživatelů těchto služeb bude, vzhledem k demografickému vývoji, spíše narůstat.

Na území MAS POLIČSKO z.s. které tvoří území 21 obcí, je zpracován komunitní plán sociálních služeb pouze pro město Polička a její místní části – Modřec, Lezník a Střítež pro období 2013 - 2016. Dalším dokumentem je Komunitní plán sociálních služeb Svazku obcí AZASS a Plán rozvoje sociálních služeb Svazku obcí AZASS vypracovaný v roce 2006, aktualizovaný v roce 2007.

Na území MAS poskytuje sociální služby několik velkých a významných poskytovatelů - Svazek obcí AZASS (Areál zdravotních a sociálních služeb), Pardubický kraj, který je zřizovatelem Domova na zámku Bystré, Oblastní charita Polička, Květná zahrada z.ú., dále také několik menších poskytovatelů zaměřených na užší spektrum nabízených služeb. Významní poskytovatelé sociálních služeb postupem času zajistili pro svoji činnost vícezdrojové financování, a tím upevnili svoje postavení na území.

Svazek obcí AZASS byl založen v roce 1998 jako zájmové sdružení obcí, posléze se transformoval na svazek obcí. Poskytuje sociální služby zaměřené převážně na seniory - domovy pro seniory, pečovatelská služba terénní, středisko sociální rehabilitace, sociálně aktivizační služby pro seniory a osoby se zdravotním postižením. Je jedním z velkých zaměstnavatelů na území Poličska, v jeho majetku jsou budovy bývalé poličské nemocnice, má tedy k dispozici poměrně velké nemovitě a personální zázemí. Některé z těchto budov a část areálu bude třeba v nejbližších letech rekonstruovat, což je na straně jedné finančně náročné, na straně druhé je to však rozvojový potenciál. Svazek obcí AZASS je unikátní, v celé ČR není jiný svazek, který byl založen za účelem poskytování zdravotních a sociálních služeb a touto cestou se i rozvíjel. Lze ho použít jako příklad dobré praxe. Svazek má zpracován Komunitní plán sociálních služeb Svazku obcí AZASS a Plán rozvoje sociálních služeb Svazku obcí AZASS vypracovaný v roce 2006, aktualizovaný v roce 2007.

Domov na zámku Bystré je příspěvkovou organizací Pardubického kraje, poskytuje sociální služby pro mentálně a zdravotně postižené. Má zavedeny služby typu pobytové služby, chráněného bydlení a podporu samostatného bydlení a je jeho velikou snahou integrovat své

klienty do běžného života. Domov na zámku Bystré aktivně spolupracuje s místními školami a podnikateli.

Oblastní charita Polička nabízí široké spektrum sociálních služeb - denní stacionář, nízkoprahové denní centrum, sociální poradnu, sociálně terapeutické dílny, sociální rehabilitační služby, asistenční službu, pečovatelskou službu, SAS pro rodiny s dětmi. Od září 2013 funguje společnost oblastní charity OTACHAR s.r.o., která zaměstnává osoby se zdravotním postižením.

Terénní pečovatelská služba je na celém území poskytována 4 subjekty: Oblastní charita Polička, SO AZASS, Domov Bystré o.p.s. a DPS Penzion Polička.

Dům na půl cesty Květná zahrada z.ú. je nezisková organizace působící v Květné. V rámci své činnosti založila i sociální podnik a od roku 2013 poskytuje sociální služby v zařízení pro děti věku od 12 let do 18 let vyžadující okamžitou pomoc. Zároveň zavádí systém prostupného zaměstnávání osob ohrožených sociálním vyloučením. Tato aktivita a zároveň sociální podnikání má přímou vazbu na sociální službu domova na půl cesty.

Na území Poličska existují neziskové organizace, které neposkytují přímo registrované sociální služby, ale jejich činnost s tímto tématem úzce souvisí :

- Pontopolis o.s. - jejími cíli je integrace menšin a cizinců mezi občany Poličska. Cizincům nabízí výuku českého jazyka a pomoc při vyřizování formalit na úřadech a u lékařů.
- Cantes o.s. - spolek, který nabízí činnost v oblasti canisterapie - týmy jsou složeny pouze z dobrovolníků. Spolek spolupracuje se zařízeními sociálních služeb působícími na území MAS POLIČSKO z.s.

Některé typy sociálních služeb jsou zajišťovány provozovateli se sídly mimo území MAS např.:

Bonanza o. s. - organizace, která nabízí mj. nízkoprahové denní centrum pro děti a mládež, působnost má v obci Vendolí.

Laxus o. s. - Občanské sdružení prostřednictvím terénních sociálních pracovníků uskutečňuje v průběhu roku pravidelné výjezdy do Poličky, během nichž se věnují monitorování drogové scény, oslovování potenciálních klientů a propagaci služeb, sběru odhozeného injekčního materiálu a monitorování rizikových lokalit.

Z uvedeného je patrné, že sociální služby různých typů jsou na území MAS POLIČSKO z.s. poměrně rozvinuté, mají velký potenciál ve Svazku obcí AZASS , postrádají však jednotnou střednědobou koncepci pro celé území.

Některé typy sociálních služeb na území MAS poskytovány nejsou. Jsou zmiňovány jako chybějící a potřebné ve výše uvedených komunitních plánech a v dotazníkovém šetření provedeném MAS ve všech obcích a jejich absence je patrná v nabídce sociálních služeb v regionu. Stávají se součástí střednědobých rozvojových plánů jednotlivých obcí. Jsou to např. azylové domy, nízkoprahová zařízení pro děti a mládež.

Přehled poskytovaných sociálních služeb, poskytovatelů, údaje o kapacitě

Služby sociální péče	Oblastní charita Polička	DPS Penzion Polička	Domov Bystřé o.p.s.	Svazek obcí AZASS	Domov na zámku Bystřé	Políčská nemocnice s.r.o.	Květná zahrada, z.ú.	Kapacita / uživatelé
Sociální poradenství	x							400
Osobní poradenství	x							
Pečovatelská služba		x	x	x				
Podpora samost. bydlení					x			
Odlehčovací služba	x							
Denní stacionáře	x							
Týdenní stacionáře					x			3
Domovy pro osoby se ZP					x			107
Domovy pro seniory				x				119
Chráněné bydlení					x			9
Sociální služby ve zdrav. zařízeních ústavní péče				x	x	x	x	
Služby sociální prevence								
Domy na půl cesty							x	15
Nízkoprahová denní centra	x							106
Sociálně aktivizační služby pro rodiny s dětmi	x							
Sociálně aktivizační služby pro seniory a osoby se ZP	x	x		x				
Sociálně terapeutické dílny	x				x			18
Terénní programy	x	x	x	x	x			
Sociální rehabilitace	x			x				14

Zdroj dat : vlastní šetření

Přehled sociálních podniků na území

Název podniku	Činnosti	Cílová skupina	Počty zaměstnanců
OTACHAR s.r.o.	Úklidové práce venku a v interiérech, čištění	Osoby se zdravotním	7 zaměstnanců z cílové

	aut, kompletace drobných výrobků, jednorázové práce	postižením	skupiny 1 kmenový zaměstnanec
Květná zahrada z.ú.	úklidy veřejných prostranství, parkovišť, okolí komunikací, údržbové práce, stěhování, drobné lesní činnosti - pálení kletí, vyžínání trávy, výsadby stromků apod. sýrárna, pěstební činnost v zemědělství, agroturistka	Zletilí opouštějící školská zařízení pro výkon ústavní nebo ochranné výchovy, nebo z jiných zařízení pro péči o děti a mládež, z výkonu trestu odnětí svobody, ochranné léčby, nebo jsou v obtížné životní situaci – bez přístřeší, potřebné pomoci a podpory.	6 zaměstnanců z cílové skupiny 6 kmenových zaměstnanců

Zdroj dat: vlastní šetření, k 1.11.2015

Květná zahrada z.ú. na podzim roku 2015 zavedla nový vzdělávací program, který má akreditovaný MPSV ČR na téma Sociální podnikání v teorii a praxi.

- Region reflektuje demografický vývoj území = vybudoval dostatečné zázemí pro péči o seniory.
- Na území MAS jsou etablovaní poskytovatelé poměrně širokého spektra služeb v sociální oblasti.
- Na území fungují dva sociální podniky.
- Akreditovaný vzdělávací program Sociální podnikání v teorii a praxi.
- Unikátním poskytovatelem je SO AZASS, který může sloužit jako příklad dobré praxe.
- Poskytovatelé sociálních služeb postupem času zajistili vícezdrojové financování svých služeb.
- Absence aktuálního komunitního plánu sociálních služeb pro celé území všech obcí MAS, který by vydefinoval potřeby území v sociální oblasti a došlo by k efektivitě a zamezení překryvu služeb.
- Na území funguje propracovaný způsob integrace zdravotně a mentálně postižených do společnosti.
- Potenciál k rozvoji chráněného bydlení – tato služba je na území v začátcích.
- Většina území je pokryta terénními pečovatelskými službami.
- Na území jsou poskytovány i některé méně rozšířené sociální služby.
- Na území chybí azylové domy pro rodiny s dětmi, či osoby bez přístřeší.
- Absence soc. služby pro děti a mládež – nízkoprahové kluby = prevence kriminality.

Zdravotnictví

Zdravotní lůžkovou péči poskytuje v regionu MAS Poličská nemocnice s.r.o., jejímž jediným vlastníkem je Svazek obcí AZASS. Nemocnice provozuje 120 lůžek následné péče a 15 lůžek sociálních.

Ordinace odborných ambulancí jsou převážně v Poličce, některé z nich i v Bystrém, v některých obcích jsou ordinace praktických lékařů pro dospělé, praktických lékařů pro děti a dorost a stomatologů- viz tabulka níže.

Akutní lůžková péče je pro obyvatele území MAS poskytována ve Svitavách a Litomyšli- dojezdová vzdálenost z okrajových obcí území cca 35km.

Lékárny jsou v Poličce a v Bystrém, pohotovostní služba lékárny je ve Svitavách. Dříve působila i lékárna v obci Borová, která byla zrušena.

Domácí péči zajišťují malé agentury domácí péče a Oblastní charita Polička. Domácí hospicová péče v regionu bude poskytována Oblastní charitou Polička. Její zahájení je plánováno na podzim roku 2014.

Na území MAS chybí lůžkové zařízení, které by poskytovalo hospicovou péči.

Přehled zdravotnických zařízení v obcích MAS POLIČSKO z.s.

Název obce	Péče v obci (PL = praktický lékař)	Dojízdka za lékařskou péčí mimo obec
Borová	1 PL, 1PL dětský, 1 stomatolog	specialisté jsou v Poličce, Litomyšli a Svitavách, jezdí do nemocnic Litomyšl a Svitavy,
Březiny	není	praktický lékař v Telecím, specialisté v Poličce, jezdí se do nemocnic Litomyšl, Svitavy a do Nemocnice Nové Město na Moravě (velká dojízdna vzdálenost;)
Bystré	2 PL pro dospělé, 2 PL pro děti a dorost, stomatolog, gynekologie, interní ambulance, lékárna	specialisté jsou v Poličce, Litomyšli a Svitavách, jezdí do nemocnic Litomyšl a Svitavy, (dlouhé časové dojízdky, velká vzdálenost)
Hartmanice	není	PL v Bystrém, specialisté jsou v Poličce, Litomyšli a Svitavách, jezdí do nemocnic Litomyšl a Svitavy
Jedlová	PL pro dospělé dětský lékař	specialisté jsou v Poličce, Litomyšli, Svitavách, Bystré, jezdí do nemocnic Litomyšl a Svitavy,
Kamenec u Poličky	není	PL a specialisté v Poličce jezdí do nemocnic Litomyšl a Svitavy,
Korouhev	není	PL a specialisté jsou v Poličce, Litomyšli a Svitavách, jezdí do nemocnic Litomyšl a Svitavy,
Květná	není	PL a specialisté jsou v Poličce, Litomyšli a Svitavách, jezdí do nemocnic Litomyšl a Svitavy,
Nedvězí	není	praktický lékař v Bystrém, specialisté v Poličce a Bystrém jezdí se do nemocnic Litomyšl, Svitavy a do

		Nemocnice Nové Město na Moravě (velká dojízdna vzdálenost;)
Oldřiš	není	PL - Polička, Borová, specialisté v Poličce, jezdí do nemocnic Litomyšl a Svitavy, obtížná dostupnost
Polička	Zdravotní péče v Poličce zajišťují: <u>Poličská nemocnice, s.r.o.</u> – různé ambulance (interní, chirurgická, kardiologická, ortopedická, urologická, aj. + ultrazvuk) <u>Poliklinika</u> – ordinace lékařů (PL pro děti, dorost, dospělé, kožní, ambulance - ORL, oční, psychiatrická, atd., logopedie, gynekologie). <u>LSPP</u> pro děti, dorost a dospělé - zajišťují nemocnice Svitavy a Litomyšl <u>Rychlá zdravotnická pomoc</u> – zřizovatel PK <u>Lékárny</u> – Nová lékárna, U zlatého orla, v poliklinice, v nemocnici <u>Ordinace lékařů</u> – zubní, a dalších specialistů	
Pomezí	není	PL a specialisté v Poličce jezdí do nemocnice Svitavy,
P. Kamenice	není	PL - Borová, Krouna, Polička, jezdí do nemocnic Litomyšl a Svitavy, obtížná dostupnost
P. Rybná	není	PL - v Telecím, jezdí do nemocnic Litomyšl a Svitavy, obtížná dostupnost
Rohozná	1 PL, 1 PL pro děti	jezdí do nemocnic Polička, Litomyšl a Svitavy
Sádek	není	PL a specialisté jsou v Poličce, Litomyšli a Svitavách, jezdí do nemocnic Litomyšl a Svitavy,
Stašov	není	PL a specialisté jsou v Poličce, Litomyšli a Svitavách, jezdí do nemocnic Litomyšl a Svitavy,
Svojanov	1 PL dětský	PL a specialisté jsou v Poličce, Litomyšli a Svitavách, jezdí do nemocnic Litomyšl a Svitavy, obtížná dostupnost
Široký Důl	není	PL a specialisté jsou v Poličce, Litomyšli a Svitavách, jezdí do nemocnic Litomyšl a Svitavy, obtížná dostupnost
Telecí	1PL, 1PL dětský	specialisté jsou v Poličce, Litomyšli a Svitavách, jezdí do nemocnic Litomyšl a Svitavy, obtížná dostupnost
Trpín	1 PL dětský	PL v Bystrém, specialisté jsou v Poličce, Litomyšli a Svitavách, jezdí do nemocnic Litomyšl a Svitavy, obtížná dostupnost

Zdroj: Místní šetření

Rychlá lékařská pomoc (RLP) má výjezdové stanoviště v Poličce (dojezdová vzdálenost max. cca 22km) a v Litomyšli odkud je dojezdová vzdálenost o dalších 20km delší. Rychlá zdravotnická pomoc (RZP) má výjezdové stanoviště ve Svitavách. V současné době je na výjezdovém stanovišti v Poličce nedostatečná kapacita lékařů, kteří by sloužili nepřetržitou službu RLP.

- Ordinace praktického lékaře je jen v 6 obcích na území MAS.
- Ordinace dětského praktického lékaře je v 8 obcích na území MAS.
- Stomatolog je pouze v Borové, Bystrém, Poličce.
- Akutní lůžková péče = nemocnice a pohotovost jsou vzdáleny od obcí ležících na hranicích území MAS cca 35 km.
- Na území regionu je fungující zařízení následné péče pro dlouhodobě nemocné.
- Ordinace odborných lékařů jsou pouze ve spádových městech MAS – Bystré, Polička.
- Jen ve dvou obcích MAS jsou lékárny.
- Na území chybí lůžková hospicová péče.

Školství

Území MAS POLIČSKO z.s. je tvořeno 21 obcemi. V 16 obcích se nachází min. 1 zařízení předškolního vzdělávání. Ve 12 obcích se nachází celkem 16 zařízení zajišťující základní vzdělávání. Kromě 13 klasických základních škol zřízených obcemi jsou zde 2 pracoviště Speciální základní školy v Bystrém a v Poličce zřízené krajem a nižší ročníky Gymnázia v Poličce taktéž zřízené krajem.

Střední vzdělávání zajišťují na území 3 střední školy, které působí ve městě Polička. Jsou to Gymnázium Polička, SOŠ a SOU Polička a Střední škola obchodní a služeb SČMSD Polička .

Předškolní vzdělávání

Na území MAS je 21 mateřských škol (dále jen MŠ) zřízených obcemi. 5 MŠ je ve městě Polička, 2 MŠ v Pomezí a 14 MŠ v ostatních obcích.

Přehled počtu žáků a pedagogických úvazků mateřských škol na celém území MAS za školní rok 2012/2013 :

- 792 dětí navštěvujících MŠ
- 61 přepočtených pedagogických úvazků

Pouze 2 MŠ na území mají více než 50% volné kapacity. 16 MŠ je naplněno nad 80%, z toho je 8 MŠ (především ve městě Polička) naplněno z 100%. Dle prognózy demografického vývoje se počet dětí v MŠ bude postupně snižovat, tudíž lze předpokládat, že stávajících kapacity budou v horizontu 10 let dostatečné.

V roce 2012 byla v obci Široký Důl nově založena mateřská škola, čímž vzniklo sloučené zařízení ZŠ a MŠ.

Základní vzdělávání

Na území MAS se nachází ve 12 obcích 13 základních škol zřízených obcemi. Většina základních škol má vysoké procento volných kapacit. 5 ZŠ má více než 50% volné kapacity. Z výsledků místního šetření však vyplývá, že všechny zřizující obce mají velký zájem na zachování základní školy v obci i za cenu vysokých doplatků na provoz, popř. mezd ze svých rozpočtů.

Jednou z nejméně naplněných základní škol byla ZŠ Rohozná s kapacitou 200 žáků. V roce 2007 byl zrušen 2. stupeň. Ve šk. roce 2014/2015 byla kapacita školy naplněna pouze z 10%.

Z důvodu nenaplněné kapacity a vysokých doplatků obce na provoz školy byla základní škola v Rohozné k 30.6.2015 dočasně uzavřena. Většina žáků dojíždí do Základní školy Pomezí. V listopadu 2015 Obec Rohozná základní školu ruší.

Nedostatek financí a nedostatek dětí řeší základní školy spojováním ročníků do tříd.

9 základních škol na území je malotřídních, z toho 3 školy pouze jednotřídní, 1 dvoutřídní, 3 trojtřídní a 1 šestitřídní (nepočítány speciální školy).

Děti z populačně silných ročníků, které dosud navštěvují mateřské školy, přestoupí na základní školy. Kapacity základních škol však budou i nadále dostačující, resp. nenaplněny.

Přehled počtu žáků a pedagogických úvazků základních škol na celém území MAS za školní rok 2012/2013 :

- 1791 žáků
- 116,5 přepočtených pedagogických úvazků

Pro děti s lehčím zdravotním postižením, které navštěvují základní školy, je v rámci celého území zaměstnáno 5 asistentů pedagoga.

Speciální základní škola má sídlo v Bystrém a své odloučené pracoviště v Poličce. Do Bystrého dojíždějí žáci z širokého okolí, především pak z Domova na zámku v Bystrém. Mají středně těžký stupeň zdravotního či mentálního postižení. Počet dětí ve třídách je 4-6. V Poličce je v rámci speciální školy i škola praktická, kterou navštěvují žáci s lehčím postižením. Také zde funguje přípravný ročník ZŠ.

Přehled počtu žáků a pedagogických úvazků speciální základní školy na celém území MAS za školní rok 2012/2013 :

- 73 žáků
- 14,7 přepočtených pedagogických úvazků

Projekty základních škol

Základní školy na území MAS POLIČSKO z.s. jsou také realizátory individuálních či společných projektů. V rámci své činnosti se také zapojují do projektů, které pro žáky základních škol

organizují jiné subjekty (např. neziskové organizace). Jedná se o projekty zaměřené na ekologii a environmentální vzdělávání, zdravou výživu apod. Školy se zapojily do projektu Recyklohraní (např. ZŠ Pomezí a Oldřiš), Zelená škola (ZŠ Sádek), Všeho s mírou (ZŠ Pomezí), Zdravá pěťka (ZŠ Pomezí), Hravě žij zdravě (ZŠ Oldřiš), Badatelsky orientované vyučování a projekt Globe (ZŠ Pomezí).

Základní školy Oldřiš, Telecí a Korouhev společně realizovaly projekty Vracíme se domů, vracíme se ke kořenům a Spolu jsem začali, spolu pokračujeme.

Základní škola Masarykova Polička, Na Lukách Polička, Bystré a středisko volného času Mozaika Polička společně realizovaly projekt z OPVV Dalším vzděláváním pedagogů k rozvoji kompetencí.

Základní škola Masarykova dále realizovala z OPVV projekt Pracujeme s novými technologiemi, Učení může být příjemnou hrou a moderní výuka.

Základní škola Telecí realizovala z OPVV projekt Inovace a zkvalitnění výuky prostřednictvím ICT.

Je zřejmé, že ZŠ mají zkušenosti s realizací individuálních projektů. Při pracovním setkání se zástupci škol vzešel ze strany ředitelů škol požadavek na pomoc s administrováním takových projektů. Na území byl také realizován projekt spolupráce mezi školami, ze kterého může území čerpat zkušenosti a poučení při realizaci nových projektů.

Základní umělecké školy

Na území MAS se nacházejí 2 základní umělecké školy (ZUŠ Bohuslava Martinů Polička a ZUŠ Bystré), jejichž kapacita 710 žáků je naplněna. Kapacita obou ZUŠ v regionu pokrývá polovinu počtu žáků ZŠ v regionu.

Na obou ZUŠ se vyučují obory taneční, hudební, výtvarný a literárně dramatický.

Základní umělecké školy jsou pro žáky velice atraktivní, svoji činnost neustále prezentují a propagují, čímž dochází k velice kladnému vnímání těchto škol obyvateli regionu. Žáci jsou motivováni k dalšímu růstu.

Přehled počtu žáků a pedagogických úvazků ZUŠ na celém území MAS za školní rok 2012/2013 :

- 704 žáků
- 22,2 pedagog. úvazků

Střední školy

Střední školství na Poličsku reprezentují 3 školy sídlící v Poličce:

- Gymnázium Polička
- Střední škola obchodní a služeb SČMSD, Polička, s.r.o
- Střední odborná škola a Střední odborné učiliště, Polička, Čs. armády 485

Gymnázium Polička - všeobecné vzdělávací škola (osmileté a čtyřleté studium)

Střední škola obchodní a služeb SČMSD, Polička, s.r.o. nabízí

učební obory : kadeřník, rekondiční a sportovní masér, operátor skladování

studijní obory: veřejnosprávní činnost, obchodník, kosmetické služby

nástavbové studium : vlasová kosmetika, podnikání

Střední odborná škola a Střední odborné učiliště, Polička, Čs. armády 485 nabízí

učební obory v oblasti služeb a potravinářství : kuchař –číšník, cukrář, řezník-uzenář, pekař

studijní obory: ekonomika a podnikání, podnikání, gastronomie, hotelnictví

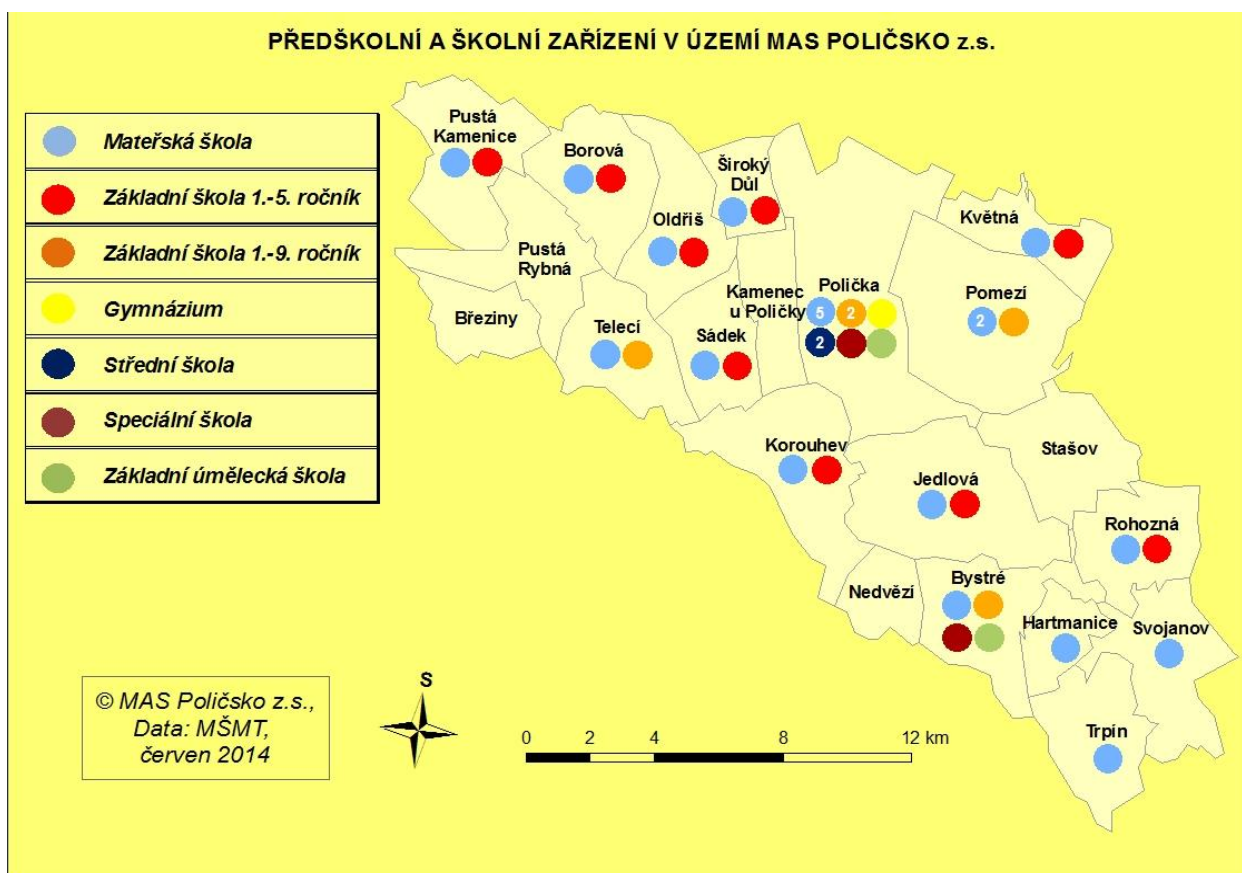
Z analýzy dat vyplývá, že na území je, co se týče středního vzdělávání, dostatečná nabídka oborů v oblasti potravinářství a služeb i všeobecně vzdělávacích oborů. Na území Poličska není zřízena žádná střední škola nebo učiliště, které by nabízelo vzdělání v technických oborech jako např.: tesař, truhlář, mechanik, elektrikář nebo studijní obory stavební, průmyslové, apod.

MAS v průběhu měsíce května 2014 provedla dotazníkové šetření žáků 8. ročníků ZŠ. Cílem této ankety bylo zjistit o jaké obory mají žáci největší zájem, a zda by preferovali zůstat v regionu, pokud by jejich obor byl nabízen ve školách na Poličsku. Výsledkem je, že žáci mají velký zájem o technické obory, které se na Poličsku nevyučují. První nejbližší je ve Svitavách (max.35km). Pokud by byl učební obor zaveden na Poličsku 50 ze 139 žáků má zájem studovat ve svém regionu– podrobněji v kapitole Názory obyvatel.

Naplněnost školských zařízení na území MAS POLIČSKO z.s. ve šk. roce 2012/2013

Typ školského zařízení	Počty zařízení	Počet žáků	Kapacita	Volná kapacita
Mateřské školy	21	792	906	13 %
Základní školy	14	1591	2985	47 %
Střední školy	3	1083	1591	32 %
Speciální základní školy	1 (2 pracoviště)	73	100	27 %
Základní umělecké školy	2	704	710	1 %

Zdroj : MŠMT



Ostatní školská zařízení

Školní jídelny

Na území obcí MAS je 27 školních jídelen (popř. výdejen). Z nich 23 je součástí školského zařízení. 2 školní jídelny jsou zřízeny samostatně (ŠJ Rumunská Polička, ŠJ Pomezí – 2 jídelny), 1 školní jídelna je součástí dětského domova.

Středisko volného času

Na území je jediné středisko volného času Mozaika, které se nachází v Poličce. Ve šk. roce 2012/2013 nabízela 56 zájmových útvarů. Jejich aktivit se účastnilo celkem 399 dětí, žáků, studentů.

Speciálně pedagogická centra

V rámci Speciální základní školy jsou na obou pracovištích (Polička, Bystré) zřízena speciálně pedagogická centra, která bezplatně poskytují speciálně pedagogickou, logopedickou a psychologickou péči jedincům s mentálním, tělesným a kombinovaným postižením, s vadami řeči a autismem.

Domovy mládeže

Střední škola obchodní a služeb SČMSD, Polička, s.r.o. a Střední odborná škola a Střední odborné učiliště, Polička, Čs. armády 485 mají k ubytování svých studentů zřízeny 2 domovy mládeže.

Dětský domov

Dětský domov Polička je příspěvkovou organizací Pardubického kraje. Kapacita domova je 24 dětí. V roce 2012/2013 bylo v domově ubytováno 20 dětí. Již několik let je v Poličce plánována výstavba nového dětského domova s větší kapacitou.

Přehled o využití školních družin a klubů

	Název školy	Školní družina		Školní klub	
		Počet účastníků	Kapacita	Počet účastníků	Kapacita
1	Základní škola Bystré	80	80	27	
2	Základní škola Masarykova Polička	118	150	25	
3	Základní škola Na Lukách Polička	72	90		
4	Základní škola Oldřiš	30	30		
5	Základní škola Borová	30	30		
6	Základní škola Pomezí	60	60		
7	Základní škola Jedlová	30	30		
8	Základní škola a Mateřská škola Korouhev	20	20		
9	Základní škola a mateřská škola Květná	13	20		
10	Základní škola a Mateřská škola Pustá Kamenice	8	30		
11	Základní škola a Mateřská škola Sádek	25	25		
12	Základní škola a mateřská škola Široký Důl	10	30		
13	Základní škola a mateřská škola Telecí	20	25		
14	Základní škola a mateřská škola Rohozná	17	25		
15	Speciální základní škola Bystré	22	22		
	CELKEM	555	667	52	

Zdroj dat : MŠMT, rok 2013

Školní družiny jsou zřízeny při všech základních školách na území MAS. Při 2 základních školách jsou zřízeny i školní kluby.

Celková kapacita školních družin je 667 účastníků. Školní družiny ve šk. roce 2012/2013 navštěvovalo celkem 555 žáků.

Školní kluby navštěvovalo 52 žáků. Kapacita školních klubů na území MAS POLIČSKO z.s. není oficiálně stanovena.

Dětské skupiny

Na území MAS POLIČSKO z.s. není registrována žádná dětská skupina.

Příměstské tábory

Na území MAS POLIČSKO z.s. pořádá každoročně příměstské tábory Středisko volného času MOZAIKA Polička. V roce 2015 organizovala příměstský tábor také Mateřská škola Hartmanice.

Přehled příměstských táborů v roce 2015

Tábor	Počet dní	organizátor	Počet účastníků	Kapacita
Příměstský tábor I.	5	SVČ MOZAIKA	12	26
Příměstský tábor II.	5	SVČ MOZAIKA	26	26
Příměstský tábor III. s gymnastikou	5	SVČ MOZAIKA	26	26
Příměstský IV.	5	SVČ MOZAIKA	20	26
Příměstský sportovní	5	SVČ MOZAIKA	19	26
Příměstský tábor s florbalem	4	SVČ MOZAIKA	18	26
Putování s Hoppou	5	MŠ Hartmanice	25	25
Cestujeme kolem světa	5	MŠ Hartmanice	15	25

Zdroj dat: místní šetření

INVESTICE DO ŠKOL A ŠKOLSKÝCH ZAŘÍZENÍ

Z hlediska potřeby investic zřizovatelů do škol jsou na území pouze 2 obce se ZŠ, které považují své šk. zařízení za vyřešené.

Většina zřizovatelů plánuje investice do budov škol, které by byly částečně hrazeny z evropských či národních finančních zdrojů např. :

- Bystré - kompletní rekonstrukce staré budovy ZŠ Bystré
- Jedlová - výstavba tělocvičny v ZŠ Jedlová
- Sádek - rekonstrukce budovy a střechy ZŠ a MŠ Sádek
- Pomezí - zateplení budov a výměna střešní krytiny ZŠ Pomezí

- Telecí - výstavba venkovního sportovního hřiště v ZŠ a MŠ Telecí
- Široký Důl - přístavba tělocvičny a výstavba školní jídelny v ZŠ a MŠ Široký Důl
- Oldřiš - zateplení budovy a rekonstrukce podlahy v tělocvičně ZŠ Oldřiš.
- ZŠ Na Lukách Polička – výstavba, rekonstrukce a pořízení vybavení odborných učeben, center odborné přípravy a pozemků pro výuky přírodovědných a technických oborů a pro výuku technických a řemeslných dovedností, zeleň v okolí a na budovách školy, zřízení slunečních kolektorů pro ohřev vody, popř. vytápění
- ZŠ Masarykova Polička – modernizace učebny ICT, zvýšení dostupnosti ICT techniky, pokrytí budov školy WI-FI, rekonstrukce odborných učeben PŘ, CH, Fy, vybudování hudební síně B. Martinů, jazyková učebna, rekonstrukce školních dílen, učebny domácích prací, školní kuchyně, keramické dílny, vybavení komunitního centra, vybudování relaxačních koutků na chodbách, přípravná a výdej svačinek, podpora zájmového vzdělávání, vybavení družiny, sportovně relaxační zázemí v prostorách školní zahrady pro straší žáky
- MŠ Čtyřlístek Polička – obnova hřiště u MŠ
- MŠ Hegerova Polička – oplocení hřiště vč. vstupních branek, hrací prvky
- SVČ Mozaika Polička – podkrovní vestavba (učebny pro výuku technických a řemeslných dovedností), pořízení mantinelů ne florbal

- Nutná investice do vybavení škol a modernizaci zázemí škol.
- Absence tělocvičen v některých školách (např.: Sádek, Jedlová, Široký Důl,)
- Na území jsou 2 ZUŠ, jejichž kapacita je zcela naplněna. Může jí navštěvovat cca 1/2 všech žáků základních škol.
- Nevyužitá kapacita škol z důvodu nízkého počtu žáků.
- Na území MAS jsou 3 SŠ – gymnázium a střední školy v oblasti služeb a potravinářství.
- Absence SŠ v technických oborech, nutná vyjíždka žáků do jiných regionů.
- Zkušenosti s realizací individuálních projektů škol (šablon) a započatá spolupráce mezi ZŠ

Veřejné služby

MAS POLIČSKO z.s. zorganizovala na svém území pro obyvatele MAS několik dotazníkových šetření týkajících se občanské vybavenosti a služeb poskytovaných v jednotlivých obcích MAS. Ankety byly rozděleny podle druhu respondentů.

1. Obyvatelé MAS - Účelem, resp. cílem tohoto šetření bylo zjistit, v jakých oblastech jsou obyvatelé jednotlivých obcí MAS spokojeni či nespokojeni se službami, které ve své obci mají. **Výsledky analýzy jsou Přílohou č. 1**
2. Obce MAS - průzkum na území, který měl ukázat, jak jsou jednotlivé obce vybaveny, nebo jaké služby na svém území občanům a návštěvníkům nabízí.

Tabulka níže popisuje nabídku veřejných služeb v obci, jak základních a nutných k životu v obci (potravin, lékař, pošta, školy, apod.) , tak i těch druhotných jako je zázemí pro sport, kulturní a společenské akce apod.

	Obchodní střediska	potraviny	ovoce, zelenina	drogerie	Průmyslové zboží	kafeňnictví	Restaurace, pohostinství	ubytování	Pošta	banka, pojišťovna	Praktický lékař	dětský lékař	stomatolog	gynekolog	MŠ	ZŠ 1. stupeň	ZŠ úplná	kostel	kulturní dům, sokolovna	knihovna	kino	společenský venkovní areál	co postrádají obyvatelé obce
Borová	X	X	X	X		X	X	X		X	X	X			X	X		X	X	X		X	lékárna, rodinné poradenství, bankomat, kino
Březiny		X					X	X	X										X			X	dostupnost lékaře, dopravní spojení, omezený provoz restaurace
Bystré	X	X	X	X	X	X	X	X	X	X	X	X	X	X	X	X	X	X	X	X	X	X	dobrý tech. stav budov a areálu ZŠ, dobré zázemí MŠ, moderní tělocvična,
Hartmanice		X					X	X							X				X	X		X	dostupnost lékaře, dopravní spojení,
Jedlová		X	X	X		X	X	X		X	X				X	X		X	X	X		X	tělocvična v ZŠ,
Kamenec		X					X											X	X			X	mateřská škola, tělocvična ZŠ, dostupnost lékaře,
Korouhev		X					X	X	X						X	X		X	X	X		X	dostupnost lékaře,
Květná		X					X	X							X	X		X	X	X		X	
Nedvězí		X					X											X	X	X		X	dostupnost lékaře, dopravní spojení, restaurace
Oldřiš		X					X	X	X						X	X		X	X	X		X	dostupnost lékaře, obchod, vlaková zastávka, pohostinství, dobrý technický stav budovy orlovny
Polička	X	X	X	X	X	X	X	X	X	X	X	X	X	X	X	X	X	X	X	X	X	X	bezbariérovost veřej. Institucí, dostupnos odbor. Lékařů, podpora NNO, bezpečnost v městském parku
Pomezí		X				X	X	X	X						X	X	X	X	X	X		X	bankomat, zrušená vlak. zastávka v obci,
Pustá Kamenice		X					X	X	X						X	X		X	X	X		X	dobrý tech. stav budov v areálu ZŠ, restaurace pro účely CR,
Pustá Rybná		X					X	X										X	X	X		X	
Rohozná		X					X		X		X				X	X		X	X	X			
Sádek		X					X	X							X	X		X	X	X		X	dobrý tech. stav ZŠ, tělocvična v ZŠ, dostupnost lékaře, obchod, pošta
Stašov		X					X											X	X	X		X	restaurace, pohostinství, dostupnost lékaře, obchod - nedostačující
Svojanov		X					X	X	X		X				X			X		X		X	dostupnost lékaře, dostupnost veřejných služeb,
Široký Důl		X					X	X							X	X		X	X	X		X	tělocvična v ZŠ, dostupnost lékaře,
Telecí		X					X	X	X		X	X			X	X		X	X	X			dobrý tech. stav ZŠ, stomatolog,
Trpín		X				X	X		X		X				X			X	X	X		X	dostupnost lékaře, dopravní spoje, opravená fasáda kostela a hřbitovní zeď

Zdroj: místní šetření na OÚ

Z výsledku je zcela patrné, že hlavním centrem MAS je město Polička, které nabízí celé spektrum vyjmenovaných služeb. Dále pak město Bystré, které tyto služby také nabízí, ale ne už v tak velkém měřítku jako Polička. To je samozřejmě dáno rozdílem počtu obyvatel a návštěvníků.

Pokud vyhodnotíme tabulku z hlediska zastoupení jednotlivých služeb v regionu, největší pokrytí má ta nejdůležitější služba pro obyvatele a to jsou základní potraviny. Po ní mají také 100% pokrytí i knihovny, které ve valné většině malých obcí sídlí v budově obecního úřadu.

Obyvatelé regionu upozorňují na problém s obchody v malých obcích, a to na jejich provozní dobu a úzký sortiment zboží. V některých obcích je pouze jeden malý obchod, který vzhledem k velikosti území obce není dostupný pro všechny obyvatele (Oldřiš, Sádek).

Nejmenší pokrytí službami je v oblasti bankovníctví a pojišťovnictví. Tyto služby mají zastoupení pouze ve městech Polička a Bystré.

Z ankety obyvatel území MAS je patrné, že jsou pro obyvatele hůře dostupné zdravotnické služby. Pouze v 6 obcích (28,6%) slouží praktický lékař a v 8 obcích (38%) dětský lékař.

V oblasti školství je nejbolavějším problémem technický stav budov a areálů škol a vybavení učeben. Obyvatelé jsou často nespokojeni s kvalitou výuky na ZŠ a provozem MŠ v prázdninovém období. V Sádce, Jedlové a Širokém Dole nejsou v základních školách tělocvičny, v Bystrém je tělocvična v nevyhovujícím stavu.

V 19 obcích (90%) najdeme restaurace či pohostinství. Ve Stašově a Březinách pohostinství zcela chybí. Na Březinách částečně supluje stravovací zařízení Penzion Na Bělisku. Ten však poskytuje stravovací služby pouze v určených dnech. V obou obcích se nachází několik poskytovatelů ubytování. Ve Stašově jsou to jezdecké kluby a statky, v Březinách chalupy a penziony. Pohostinství nebo restaurace je jedna z důležitých služeb v obci, má-li se v ní rozvíjet cestovní ruch.

Ve všech obcích MAS se nachází městské nebo obecní knihovny. Vybavení a prostory těchto knihoven jsou velmi zastaralé a nevyhovující dnešním potřebám. Obec Borová v současné době realizuje kompletní rekonstrukci místnosti obecní knihovny a aktualizuje knižní fond. Ve městě Bystrém proběhla renovace knihovny v roce 2010. Ostatní obce mají velmi zastaralé vybavení. Město Polička plánuje v nejbližším období provést rekonstrukce vnitřních prostor knihovny tak, aby tam vznikl nový funkční prostor pro jednotlivá oddělení, čítárnu a vzdělávací aktivity knihovny, vč. potřebného technického zázemí.

Stav budov pro sportovní a společenské aktivity je v mnoha obcích nevyhovující. Jsou to ve valné většině kulturní domy, sokolovny, nebo orlovny. Například v Oldřiši je budova orlovný ve velmi zchátralém stavu, přitom je to jedno z nejoblíbenějších míst pro pořádání akcí v obci. V Bystrém nutně potřebuje rekonstrukci historická budova sokolovny.

Jednou z ukázek, jak obce spolupracují s neziskovými organizacemi a podnikateli na svém území, mohou být i výsledky soutěže Vesnice roku, kde je tato spolupráce hodnocena. Samotným zapojením do soutěže obce prokazují svoje aktivity na území.

Účast obcí MAS POLIČSKO z.s. v soutěži Vesnice roku Pardubického kraje za posledních 5 let

Ročník soutěže	Vítěz / kategorie	Další zúčastněné obce na území
2014	Pustá Kamenice / modrá stuha aktivita občanů a spol. život	
2013	Bystré / zelená stuha životní prostředí	Pustá Kamenice, Telecí
2012	Pustá Kamenice / bílá stuha práce s mládeží	Telecí
2011	-	Kamenec u Poličky, Pustá Kamenice
2010	-	Oldřiš, Pomezí
2009	Telecí / oranžová stuha spolupráce obce se zemědělským subjektem	Bystré, Oldřiš, Široký Důl

Sportovní zařízení v obcích

	bazén	koupaliště	fotbalové hřiště	hřiště na malou kopanou	hřiště na volejbal	tenisové kurty	zimní stadion	fitness	spinning	lyžařské běžecké tratě	ski areál	tartanová dráha	střešnice	sokolovna, tělocvična	bowling	dětské hřiště	Co postrádají obyvatelé obce
Borová		X		X	X	X			X	X		X		X		X	fotbalové hřiště, dobrý tech. stav koupaliště, zázemí pro sport, rybník pro rybaření
Březiny				X	X	X				X						X	
Bystré	X	X	X		X	X				X	X		X	X		X	dobry tech. stav koupaliště, sport. hala, cyklotrasy, zázemí skia realu, modernizace sokolovny,
Hartmanice			X		X	X				X						X	zázemí pro sport,
Jedlová			X			X								X	X	X	zázemí pro sport
Kamenec					X	X				X		X				X	zázemí pro sport, cyklostezka
Korouhev			X		X								X	X		X	zázemí u fotbalového hřiště, dobrý technický stav víceúčel. hřiště, koupaliště
Květná					X											X	
Nedvězí			X													X	zázemí pro sport
Oldřiš				X						X				X		X	zázemí pro sport, dětské hřiště
Polička	X	X	X	X	X	X	X	X	X	X	X	X	X	X	X	X	cyklostezka
Pomezí			X	X	X	X				X				X		X	vnitřní zázemí pro sport, koupaliště, cyklostezky
Pustá Kamenice			X			X				X						X	
Pustá Rybná			X							X		X				X	
Rohozná			X											X		X	
Sádek			X							X						X	vnitřní zázemí pro sport,
Stašov			X							X				X		X	víceúčelové hřiště se zázemím
Svojanov										X						X	hřiště fotbalové i víceúčelové, dětské hřiště, koupaliště
Široký Důl			X							X						X	vnitřní zázemí pro sport, cyklostezky, koupaliště
Telecí			X			X				X	X			X		X	zázemí pro sport
Trpín					X	X				X						X	vnitřní zázemí pro sport, fotbalové hřiště

Zdroj: místní šetření na OÚ

Tabulka přehledu sportovního zázemí v jednotlivých obcích jasně ukazuje na to, že hlavním centrem, stejně jako u základní občanské vybavenosti, je město Polička, kde se nachází všechna sportovní zázemí pro halové, vnitřní i venkovní sporty. Zimní stadion, bazén, koupaliště provozuje město Polička prostřednictvím Technických služeb města Polička s.r.o., další haly a sportoviště jsou provozovány buď poličskými školami, nebo sportovními neziskovými organizacemi.

Zhruba ve 14 obcích jsou fotbalová hřiště nebo venkovní sportovní areály. V regionu se v každé obci (mimo Pustou Rybnou) nachází dětské hřiště. V 16 obcích jsou lyžařské běžecké tratě.

V 10 obcích obyvatelé postrádají zázemí pro sport, ať už venkovní sporty nebo vnitřní. V Borové, Trpíně, Svojanově postrádají fotbalové hřiště. Ve Stašově nemají víceúčelové hřiště. V 6 obcích jsou nespokojeni s technickým stavem koupaliště, nebo ho zcela postrádají.

- Špatných technický stav budov a areálů škol a zastaralé vybavení škol
- Nízký počet nebo absence obchodů v obcích
- V obcích s potenciálem rekreačního a turistického cestovního ruchu (Stašov) není pohostinství či restaurace nebo funguje jen v určité dny
- Ve valné většině venkovských knihoven je nutná obnova knižního fondu
- Zastaralé vybavení a zázemí knihoven
- V obcích chybí vnitřní zázemí pro sportovní aktivity (tělocvičny, sport. víceúčelová zařízení)
- V některých obcích (např. Borová, Svojanov, Trpín) chybí fotbalové hřiště
- Zastaralý a nevyhovující technický stav zázemí pro sport – potřeba rekonstrukce

Historické a kulturní památky na území MAS

Nejvýznamnější historickou památkou, která láká nejvíce turistů je bezesporu hrad Svojanov, který patří k nejstarším královským hradům u nás. Hrad je již přes 100 let v majetku města Poličky, nachází se však na území městyse Svojanov. Hrad prošel během posledního období 2009-2013 významnou rekonstrukcí. Ta přispěla k atraktivitě hradu a tím i zvýšení jeho návštěvnosti. Jeho velkou slabinou je příjezdová komunikace, která je v nevyhovujícím technickém stavu. Komunikace je v majetku městyse Svojanov, na jehož katastru se hrad nachází.

V Poličce je městská památková zóna. Bohatá historie města je základem kulturního života. K ochraně města byly ve 14. století budovány městské hradby s 19 věžemi, které v délce 1220 m dodnes obepínají celé historické jádro a patří k nejzachovalejším ve střední Evropě. Mezi významná barokní díla lze zařadit Mariánský sloup, patřící k nejkrásnějším v Čechách a radnici na Palackého náměstí, které byly v roce 2008 zařazeny mezi národní kulturní památky. Od roku 2010 se řadí mezi národní kulturní památky také novogotický kostel sv. Jakuba srovnou světničkou Bohuslava Martinů, kde se dnes proslulý hudební skladatel roku 1890 narodil. Na kulturní scéně zaujímá významné postavení Tylův dům, Městské muzeum a galerie, Městská knihovna a Hrad Svojanov. Všechny tyto skutečnosti mají výrazný potenciál pro rozvoj cestovního ruchu i volnočasových aktivit.

Mariánský sloup je ve špatném technickém stavu. Byla zahájena jeho sanace, která si vyžádá značné finanční prostředky.

Schodiště vedoucí do věže kostela sv. Jakuba k rodné světničce B.Martinů je ve špatném technickém stavu.

Hradební opevnění je třeba zatraktivnit pro návštěvníky. Přístupné úseky vybavit dobovými replikami, nasvítit hradby, zbudovat poznávací okruh kolem hradeb.

Dalšími památkami jsou gotický kostel sv. Michala či náměstí s měšťanskými domy. Toto královské věnné město má dochované hradby, které sloužily jako opevnění v době

husitských válek. Je to jedno z nejlépe dochovaných městských opevnění. Město Polička nabízí prohlídky určitých úseků hradeb pro turisty.

Střed města Bystré je městskou památkovou zónou. Městu dominuje náměstí s barokním kostelem sv. Jana Křtitele a dalšími významnými stavbami jsou barokní radnice nebo nejstarší dochovaný dům – Brtounova chaloupka – dnešní Ševcovské minimuzeum. V renesančním zámku je Domov na zámku Bystré. Významné jsou kulturní památky (budova čp. 315 - sokolovna, budova čp. 43 - fara, minimuzeum čp. 137, budova čp. 59 – ZUŠ Bystré, budova čp. 84 - Hotel Bystré a měšťanský dům čp. 40). Památkově chráněné jsou také barokní sochy na území města.

Ve všech obcích, které se již nachází na území CHKO Žďárské vrchy je velmi dobře zachovaná lidová architektura (roubené stavby se šindelovými střechami, kostelíky se zvonice, polygonální stodoly aj.). Nejvýznamnějšími historickými a kulturními památkami jsou památkově chráněné objekty i stavby - zejména tradiční stavby lidové architektury, historicky hodnotné veřejné obytné budovy, kostely či drobná architektura (kapličky, pomníky, aj.).

Obec Telecí je vesnickou památkovou zónou (památkově chráněné stavby původní lidové architektury Poličský dvorec) a najdeme zde i vyhlídkové místo Lucký vrch.

Významnými kulturními památkami v městysu Svojanov jsou kostel sv. Mikuláše ze 13. st., gotický klášter Máří Magdalény či kostel sv. Petra a Pavla.

V obci Borová je to kostel sv. Markéty a kostel sv. Kateřiny.

Nejstarší památku v obci Korouhev představuje kostel sv. Petra a Pavla ze 13. st., dochoval se také gotický presbytář, u kostela stojí zvonice a kostnice, ve které je z ostatků lidských kostí vybudován oltář. V obci jsou zachované Poličské dvorce.

K technickým památkám patří ojedinělá stavba vodního jezu na řece Křetínce, který se nachází v městysu Svojanov.

Podrobný seznam památek v jednotlivých obcích je v **Příloze Cestovní ruch, tab. č. 1**

Městské a venkovské památkové zóny na území MAS

Typ chráněného území	Název	Od roku
Městské památkové zóny	Bystré	1990
Městské památkové zóny	Polička	1990
Vesnické památkové zóny	Telecí	2004

Seznam ohrožených památek na území MAS

Část obce	čp.	Památka	Ulice,nám./umístění
Polička-Město	čp.15	pivovar městský	Komenského ul.
Telecí	čp.24	venkovská usedlost	v obci

Památkou nadregionálního významu na Poličsku je hrad Svojanov, který je příspěvkovou organizací města Poličky. Hrad prošel během posledního období 2009-2013 významnou rekonstrukcí. Ta přispěla k atraktivitě hradu a tím i zvýšení jeho návštěvnosti. Jeho velkou slabinou je příjezdová komunikace, která je v nevyhovujícím technickém stavu. Komunikace je v majetku městyse Svojanov, na jehož katastru se hrad nachází.

V Poličce je městská památková zóna. Mezi národní kulturní památky v Poličce patří novogotický kostel sv. Jakuba, kde se ve věži narodil hudební skladatel B. Martinů, barokní radnice, barokní morový sloup a sochy na kašnách. Dalšími památkami jsou gotický kostel sv. Michala či náměstí s měšťanskými domy. Toto královské věnné město má dochované hradby, které sloužily jako opevnění v době husitských válek.

Ve strategickém plánu rozvoje města Poličky schváleném pro období 2014-2020 mají v záměrech uvedené nutné revitalizace historických památek – morový sloup, hradby aj. Dále pak zatraktivnění jednotlivých památek, tedy využití jejich potenciálu, oživení této památky.

V obcích je zchovalá lidová architektura, která je ve valné většině případů v soukromém vlastnictví nebo ve vlastnictví obcí. V každé obci se nachází sakrální památky – drobné památky nebo kostely. Ve všech zapojených obcích do ankety spokojenosti obyvatel v regionu, dotazovaní vyjádřili potřebu rekonstrukcí těchto památek, které jsou často v nevyhovujícím technickém stavu.

Seznam kulturně historických památek v obcích MAS POLIČSKO z.s. je v Příloze Cestovní ruch tab. č. 1.

- Kulturní a historické památky v obcích jsou často ve špatném technickém stavu. Vyžadují rekonstrukce, vyplývá to i z výsledků dotazníkového šetření spokojenosti obyvatel.
- Památky v mnoha případech postrádají vhodnou propagaci, prostřednictvím které by byly zatraktivněny a byl plně využit jejich potenciál.

Bytová výstavba

V souvislosti s občanskou vybaveností je nutné uvést i informace o výstavbě bytů v bytových či rodinných domech. Čím více veřejně prospěšných služeb je v obci nabízeno a poskytováno, tím více se obce stávají atraktivnější pro obyvatele a potenciální zájemce o bydlení.

Obec název	Dokončené byty celkem 2001-14 (vč. nástaveb a příst., domů pro seniory aj.)	Dokončené byty v rodinných domech 2001-14	Dokončené byty v bytových domech 2001-14	Počet bytů v majetku obce	Počet volných stavebních parcel pro rodinnou a bytovou výstavbu	Počet připravovaných stavebních parcel pro rodinnou a bytovou výstavbu
Borová	60	22	18	51	6	0
Březiny	13	11	0	3	0	0
Bystré	58	26	18	53	1	30
Hartmanice	4	2	0	2	0	5
Jedlová	32	22	0	8	10	10
Kamenec u Poličky	22	18	0	0	30	4
Korouhev	34	25	0	12	2	3
Květná	10	8	0	31		
Nedvězí	2	0	0	1	0	0
Oldřiš	25	16	0	4	0	6
Polička	244	113	79	254	1	88
Pomezí	76	46	0	2	0	10
Pustá Kamenice	8	7	0	1	0	0
Pustá Rybná	10	10	0	0	10	0
Rohozná	5	5	0	1	2	15
Sádek	27	22	0	0	0	10
Stašov	7	7	0	3	20	0
Svojanov	9	5	0	4	0	0
Široký Důl	16	12	0	0	1	0
Telecí	19	11	0	12	0	0
Trpín	6	1	0	4	4	4

Zdroj: ČSÚ

Z tabulky počtu dokončených bytů je patrné, že největší celkový počet dokončených bytů v období let 2001 – 2014 byl ve městě Polička (244 bytů), poté následuje obec Pomezí (76 bytů), Borová (60 bytů) město Bystré (58 bytů). Nárůst počtu dokončených bytů v Poličce ovlivnila především výstavba rodinných i bytových domů v lokalitách Paseky, Mánesova a Wolkerova. V obci Pomezí probíhala výstavba rodinných domů především v lokalitě u obecního úřadu. V Borové také probíhala výstavba rodinných domů i bytových domů na stejné úrovni, zde však nebyla budována žádná lokalita určená k výstavbě domů. V Bystrém probíhala výstavba rodinných domů v lokalitách Nad Kašpárkem, Hradčany a Smetanova.

Větší množství dokončených bytů pozitivně ovlivnilo i saldo migrace obyvatel v obcích Pomezí, Borová, Sádek, viz. kapitola Demografie obyvatelstva.

Z počtu připravovaných parcel pro bytovou a rodinnou výstavbu je patrné, že jsou obce ochotny rozšiřovat možnosti bydlení pro své obyvatele a vnímají to především jako prostředek ke zvýšení počtu obyvatel. V Poličce započala výstavba nové lokality Bezručova.

Technická infrastruktura v obcích

	veřejný vodovod počet připojených domácností ANO / v %	veřejná kanalizace s ČOV připojených domácností ANO / v %	dešťová kanalizace připojených domácností ANO / v %	plynovod připojených domácností ANO / v %	obecní rozhlas	sběrný dvůr, počet	kompostárna	internet provozovaný obcí	místní komunikace, v km	veřejná zeleň, v ha	názory obyvatel - co se jim nelíbí, nebo co postrádají
Borová	75	0	0	60	ANO	ANO	ANO	ANO	15	5	chybí kanalizace, špatný stav místních komunikací, chodníky
Březiny	95	0	0	0	ANO- nefunkční	0	0	ANO	10	1	nefunkční rozhlas, hluk a nepořádek způsobený chatáři
Bystré	95	90	ANO	90	ANO	ANO	0	ANO	22	14	plochy pro kontejnery, upravenou zeleň podél komunikací, parkoviště
Hartmanice	99	VE VÝSTAVBĚ	ANO	ANO	ANO	0	0	ANO	3	0,45	plochy pro kontejnery
Jedlová	82	0	0	50	ANO	ANO	0	ANO	15	5	plochy pro kontejnery, úpravu prostranství kolem ZOS Jedlová
Kamenec	100	0	0	99	ANO	0	0	ANO	15	8	kanalizace, dobrý stav komunikací
Korouhev	75	0	500m	55	ANO	0	0	ANO	7	1	údržba zeleně podél komunikací, plochy pro kontejnery, dobrý tech. stav VO
Květná	100	50	0	0	ANO	ANO	ANO	ANO	5	4,5	
Nedvězí	98	0	0	52	ANO	0	0	ANO	0,8	3,8	kanalizace
Oldřiš	35	0	0	25	ANO	0	0	ANO	8	2	chodníky a přechody pro chodce,
Polička	98	90	ANO	70	ANO	ANO	0	ANO	23	24	chybí rozhlas a plynofikace v místních částech Lezník, Modřec, Střítež, nedostatek parkovacích míst, hustý provoz vozidel
Pomezí	100	90	0	80	ANO	0	ANO	ANO	20	5	údržba zeleně podél komunikací, přechody pro chodce,
Pustá Kamenice	95	VE VÝSTAVBĚ	0	75	ANO	0	0	ANO	3	4	plochy pro kontejnery
Pustá Rybná	15	0	0	0	0	0	0	0	30	5	
Rohozná	99	0	0	75	ANO	0	0	ANO	6	15	chybí kanalizace, špatný stav místních komunikací, chodníky,
Sádek	70	0	0	70	ANO	0	0	ANO	8	2	odpočinkové zóny, údržba zeleně podél komunikací, kanalizace
Stašov	100	0	0	0	ANO	0	0	ANO	8	10	
Svojanov	85	0	0	50	ANO	0	0	ANO	18	2	plochy pro kontejnery, dobrá zimní údržba, péče o zeleň
Široký Důl	98	98	10	40	ANO	ANO	0	ANO	5	2	chybí odpočinkové zóny, nelíbí se jim zeleň kolem komunikací
Telecí	80	0	0	30	ANO	0	0	ANO	10	8	plochy pro kontejnery
Trpín	90	0	ANO	90	ANO	0	0	ANO	7	0,2	plochy pro kontejnery, dobrý tech. stav vodovodu, dobrá zimní údržba
SHRNUTÍ	21 obcí, prům.85% domácností	7 obcí z toho 2 ve výstavbě	6 obcí	17 obcí	20 obcí	6 obcí	6 obce	20 obcí	238,8	121,95	

Stav technické infrastruktury v současné době nedostačuje, především výstavba kanalizačních systémů a ČOV s podporou evropských a národních prostředků je pro menší obce stále málo dostupná. Odkanalizování má na území MAS výrazně nižší podíl ve srovnání se zásobováním vodou. Poličko patří v Pardubickém kraji k územím s nejmenším počtem **odkanalizovaných obcí s ČOV**. Jedná se pouze o 5 obcí (Bystré, Květná, Polička, Pomezí a Široký Důl) v dalších 2 obcích (Pustá Kamenice, Hartmanice) je kanalizační síť ve výstavbě.

V posledních letech však došlo k výraznému posunu v oblasti čištění vod a k vyššímu podílu napojených domů na kanalizaci. Přesto na území přetrvává nedostatečná úroveň kanalizace

a čištění odpadních vod a vyskytuje se také individuální čištění odpadních vod nebo je odkanalizována jen část obce. **ČOV** má vybudováno nebo v současné době buduje 7 obcí, z toho Polička má mechanicko-biologickou ČOV a obec Květná má kořenovou ČOV. Provoz ČOV zajišťují v obcích MAS Technické služby Města Bystré s.r.o., obce, fyzické osoby a v Poličce VHOS, a.s. z Moravské Třebové.

Obce na území MAS jsou vybaveny **vodovody** vysokým procentem (téměř 100 %). Zásobování pitnou vodou je dostatečné, kvalita vody je velmi dobrá. Existují však rozdíly v technickém stavu vodovodních sítí, z nichž některé vyžadují nutnou opravu a rekonstrukci např. v obci Trpín, Jedlová. Vodovod na území obcí MAS provozují VHOS, a.s. z Moravské Třebové, obce, Technické služby Města Bystré s.r.o.

Na území MAS je **plynofikováno** 17 obcí, tedy 81%. Rozsah plynofikace v jednotlivých obcích se pohybuje v rozmezí 20 - 90%. Zásobování plynem zajišťuje Východočeská plynárenská a.s., která patří do skupiny RWE v ČR. Od roku 2007 distribuuje zemní plyn společnost VČP Net, s.r.o., která je dceřinou společností Východočeská plynárenská a.s. Na části území MAS působí jako dodavatel zemního plynu Jihomoravská plynárenská a.s. Pouze 4 obce nejsou plynofikovány (Březiny, Květná, P. Rybná a Stašov).

Vytápění (zásobování teplem) probíhá lokálně, domovními kotelny ústředního vytápění nebo zdroji tepla středních výkonů (sídlištních, městských, průmyslových), ty jsou zásobovány ze soustavy centralizovaného zásobování teplem (CZT). **Centrální vytápění** je zavedeno pouze v obci Květná (panelový dům s 24 byty), v Bystrém a v Poličce, kde několik soustav CZT vytápí 30% budov. Lokální zdroje tepla na pevná paliva negativně ovlivňují životní prostředí.

Na území je vysoké pokrytí místním rozhlasem (cca 100%). Vedení je drátové i bezdrátové (převážně v nových lokalitách). Stav zařízení se však velmi liší. V některých obcích MAS je nutná renovace místního rozhlasu, který je nefunkční a v případě potřeby (při živelných pohromách) jej nelze v obci nebo její části použít, např. v Březinách (plánována renovace v r. 2015).

V každé z obcí MAS je funkční **veřejné osvětlení**. Stav zařízení se podobně jako u místního rozhlasu liší. Ve většině obcí je veřejné osvětlení zastaralé a některé části obcí jsou osvětleny nedostatečně. Obce zajišťují pouze nutné opravy, nutná rozšíření (např. k nově vystavěným objektům). V lepším případě rekonstruuje pouze části veřejného osvětlení. Jednou z mála obcí, kde bylo veřejné osvětlení kompletně zrekonstruováno na sodíkové výbojky nahrazeny LED technologií je město Svojanov.

Zásobování elektrickou energií provádí ČEZ Distribuce a.s. nadzemními rozvody NN a v nových lokalitách podzemním kabelovým vedením. Polička je zásobována nadzemním vedením VN 35 kV z rozvodu Česká Třebová a Hlinsko. V severní části Poličky je rozvodna 35/6 kV a trafostanice 35/0,4 kV. Rozvody 6 kV jsou zemní kabelová vedení. Město Bystré je zásobováno nadzemními rozvody NN a v nových lokalitách podzemním kabelovým vedením. Území města Poličky zásobuje el. energií cca 34 sloupových trafostanic, které jsou v dobrém stavu, ale nevyhovují současným požadavkům na zajištění odběru.

Celková spotřeba energie stoupá a v rámci snižování energetické náročnosti dochází k realizaci úspor energie a využití odpadního tepla (např. prostřednictvím zateplování budov, plynofikací objektů, aj.). Projekty na zavedení ekologičtější produkce, úspory energií a **využití obnovitelných zdrojů energie** nejsou dostatečně aplikovány.

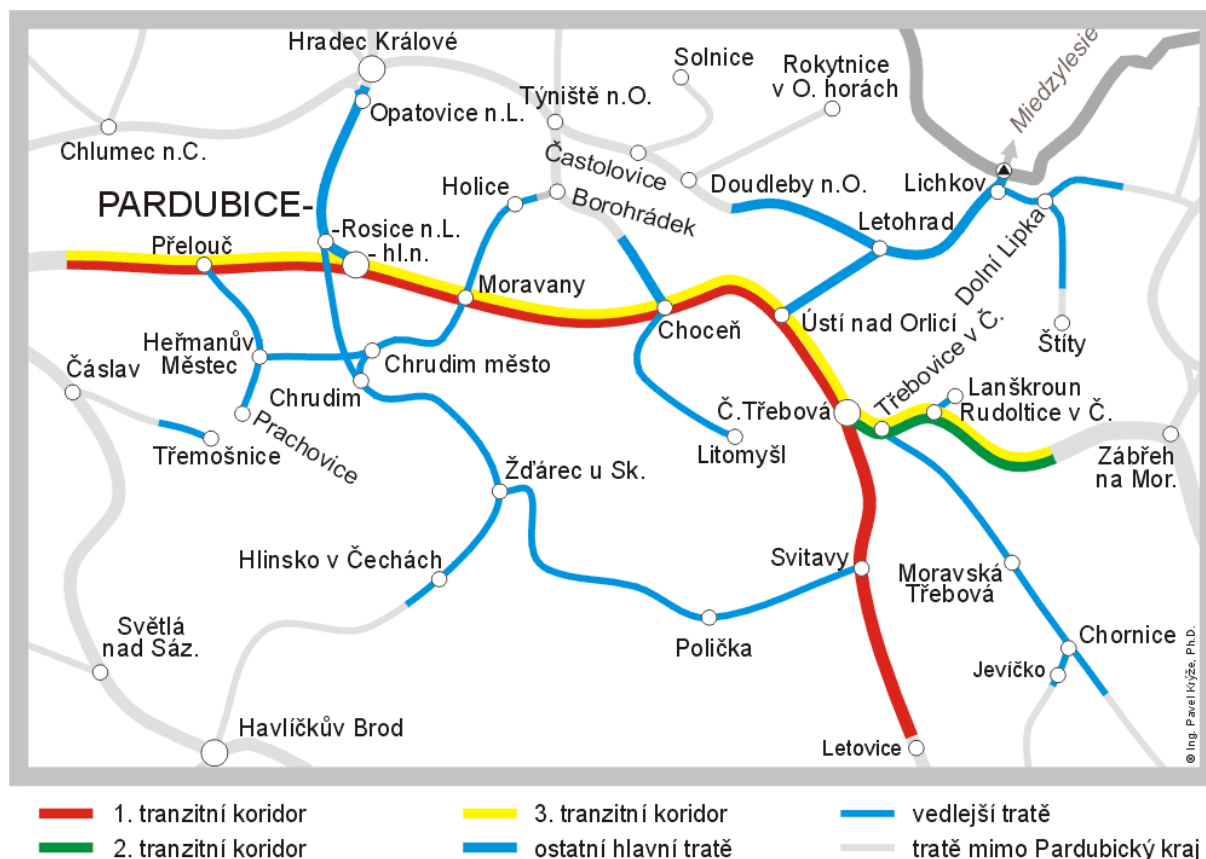
- 81% obcí je plynofikováno,
- Zastaralé vodovodní sítě v některých obcích,
- Absence kanalizace ve 14 obcích MAS,
- Kompostárny pouze ve 3 obcích MAS,
- Špatný technický stav místních komunikací a chodníků – vliv na bezpečnost obyvatel,
- Absence chodníků v obcích podél frekventovaných páteřních komunikací
- Špatný technický stav veřejného osvětlení v některých obcích a nedostatečné pokrytí území obcí veřejným osvětlením – vliv na bezpečnost,
- Zastaralý stav transformačních stanic a NN sítí nevyhovující současným požadavkům na zajištění odběru,
- Zastaralé technologie veřejného rozhlasu.

2.4. DOPRAVA

Železniční doprava

Poličko leží stranou hlavních železničních koridorů a páteřních/hlavních tratí v Pardubickém kraji (viz obrázek 1). Přímé napojení na tranzitní železniční koridor proto neexistuje, nejbližší je napojení na koridor ve Svitavách. V provozu je na území neelektrifikovaná jednokolejná **železniční trať č. 261** ve směru **Svitavy – Žďárec u Skutče**, která prochází 7 obcemi MAS (Květná, Pomezí, Polička, Sádek, Oldřiš, Borová a Pustá Kamenice) a navazuje na trať Pardubice-Chrudim-Hlinsko-Havlíčkův Brod.

Obrázek 1 – Železniční síť v na území MAS



Zdroj: České dráhy, a.s.

Silniční doprava

Územím MAS prochází páteřní komunikace - **silnice I/34** ve směru Svitavy – Polička – Hlinsko, která se u Svitav napojuje na silnici I/35. Stav silnice I/34 na území MAS hodnotí její vlastník ŘSD jako dobrý, v některých úsecích jako velmi dobrý (např. v úsecích Borová – Široký Důl – začátek zástavby Polička, Květná – Svitavy).

Borová – průtah byl opatřen 2-vrstvým mikrokobercem, zbývající úseky I/34 mezi koncem zástavby Poličky a začátkem zástavby Svitav byl také zrekonstruován. V roce 2013 proběhla rekonstrukce komunikace č. 360 vedoucí z Poličky přes Lezník do Litomyšle.

Dalšími významnými silničními tahy na území MAS jsou **silnice II. a III. třídy**. Síť silnic II. a III. třídy v majetku Pardubického kraje zabezpečuje napojení MAS na nadřazenou dopravní infrastrukturu kraje a zabezpečuje dopravní obslužnost obcí.

Silnice II. třídy na území MAS

Silnice II. třídy	Směr
II/357	Borová – Telecí
II/353	Sádek – Kamenec u Poličky – Polička
II/360	Korouhev – Polička (Letohrad – Ústí nad Orlicí – Litomyšl – Polička – Nové Město na Moravě – Třebíč – Jaroměřice nad Rokytnou)
II/362	Polička – Jedlová – Bystré
II/363	Polička – Pomezí – Rohozná
II/364	Bystré – Svojanov
II/365	Svojanov – Dolní Lhota – Letovice

Zdroj: Regionální atlas Pardubický kraj a vlastní šetření



Modernizace komunikací nižších tříd je nezbytnou podmínkou pro mobilitu obyvatel MAS, cca 50% je v nevyhovujícím stavu.

Místní komunikace v některých obcích (Borová, Oldřiš, Bystré, Trpín, Svojanov aj.) vyžadují odstranění nejzávažnějších závad (např. nesplňují požadavky na bezpečnou dopravní obsluhu území, zkvalitnění povrchů, a dále vypořádání následných investic vyvolaných úpravou příkopů, stromořadí a okolí těchto silnic - např. zpevnění krajnic.

Veřejná doprava a dopravní obslužnost

Důležitou úlohu na území MAS má také veřejná hromadná přeprava osob (autobusová i železniční osobní doprava) včetně MHD v Poličce. Jízdní řády hromadné dopravy jsou řízeny Integrovaným dopravním systémem Pardubického kraje.

Autobusovou dopravu na území převážně zabezpečuje soukromý dopravce Zlatovánek s.r.o. Dalšími dopravci jsou ZDAR a.s. a ČSAD Ústí nad Orlicí, ARRIVA Východní Čechy a.s., Hnát Radiměř, AZ BUS s.r.o., kteří zabezpečují dopravní spojení s přesahem mimo Poličsko (spojení s Litomyšlí, Svitavami, případně i do kraje Vysočina). V obcích Květná, Polička a Borová má zastávky cyklobus provozovaný na území Českomoravského pomezí, s obsluhou území MAS v období července – září, a to v pátek a o víkendech.

Veřejná doprava snižuje negativní dopady individuální dopravy na životní prostředí. Počet osob přepravených veřejnou autobusovou a železniční dopravou však klesá. Stále více obyvatel regionu využívá možnosti cesty do zaměstnání osobními automobily. Z důvodu nerentabilnosti byla zrušena nebo výrazně omezena řada spojů.

Nemotorová doprava a doprava v klidu

Na území MAS jsou cyklotrasy určené k rekreaci či dopravě do zaměstnání, viz také kapitola – Cestovní ruch. V Poličce je vybudována cyklostezka po zrušené vlečce vedené z centra Poličky k Přehradě. Záměrem města Poličky je vybudování 2 obslužných dopravních cyklostezek. Jedna povede k podniku ZŘUD Masokombinát Polička a.s. Jeho provozovna je vzdálena cca 3km severozápadně od centra města. Cyklostezka by vedla podél páteřní komunikace I/34 směrem k obci Borová. Druhá cyklostezka povede do místní části Bořiny (cca 3km jihozápadně od centra), kde se nachází provozovny významných zaměstnavatelů obyvatel regionu.

Další z obcí, která plánuje na svém území vybudovat obslužné cyklostezky je obec Borová

Současná kapacita a rozmístění parkovacích míst ve většině obcí dostačuje a vyhovuje potřebám území. Nedostatečná parkovací kapacita se projevuje především ve větších sídlech (Bystré, Polička) a zejména během konání větších akcí, nebo pravidelných čtvrtetních trhů v Poličce. Kvalita většiny parkovacích míst je dobrá. Jako záchytná parkoviště slouží parkoviště u supermarketů v Poličce.

Z ostatních druhů dopravy lze na území MAS zmínit letectví. Veřejné vnitrostátní letiště Polička provozuje Aeroklub Polička. Letiště vzdálené 2 km severně od Poličky má převážně sportovní charakter a umožňuje i provoz všeobecného letectví.

Spádovost obcí

MAS POLIČSKO z.s. působí na území 21 obcí. 20 obcí spadá do SO ORP Polička a 1 obec do SO ORP Svitavy. Z toho i přirozeně vychází, že město Polička je hlavní uzlem a centrem celého regionu. Jednotlivé obce MAS ale nejsou závislé jen přímo na Poličce. Příhraniční obce regionu mají naopak větší možnosti ve městech či obcích sousedních MAS, např.: obyvatelé Pusté Kamenice jsou zaměstnáni v Hlinsku, Skutči, žáci ZŠ dojíždí do obce Krouna.

Určení spádovosti území má několik aspektů:

- Umístění úřadu státní správy - menší územní celky spadají pod větší obce s rozšířenou působností
- Dostupnost základních služeb občanské vybavenosti
- Dojíždění do škol
- Dojíždění do zaměstnání

Název obce	Název spádové obce/města
Borová	Polička, Proseč
Březiny	Polička, Svratka, Telecí
Bystré	Polička, Svitavy,
Hartmanice	Bystré, Polička
Jedlová	Bystré, Polička
Kamenec u Poličky	Polička
Korouhev	Polička, Jimramov
Květná	Polička, Svitavy
Nedvězí	Bystré, Polička
Oldřiš	Polička, Borová
Pomezí	Polička, Svitavy
Pustá Kamenice	Polička, Skuteč, Krouna, Hlinsko
Pustá Rybná	Polička, Telecí, Svratka
Rohozná	Svitavy, Polička, Pomezí
Sádek	Polička
Stašov	Polička, Svitavy, Pomezí
Svojanov	Bystré, Polička, Svitavy
Široký Důl	Polička
Telecí	Polička, Borová, Svratka
Trpín	Bystré, Olešnice

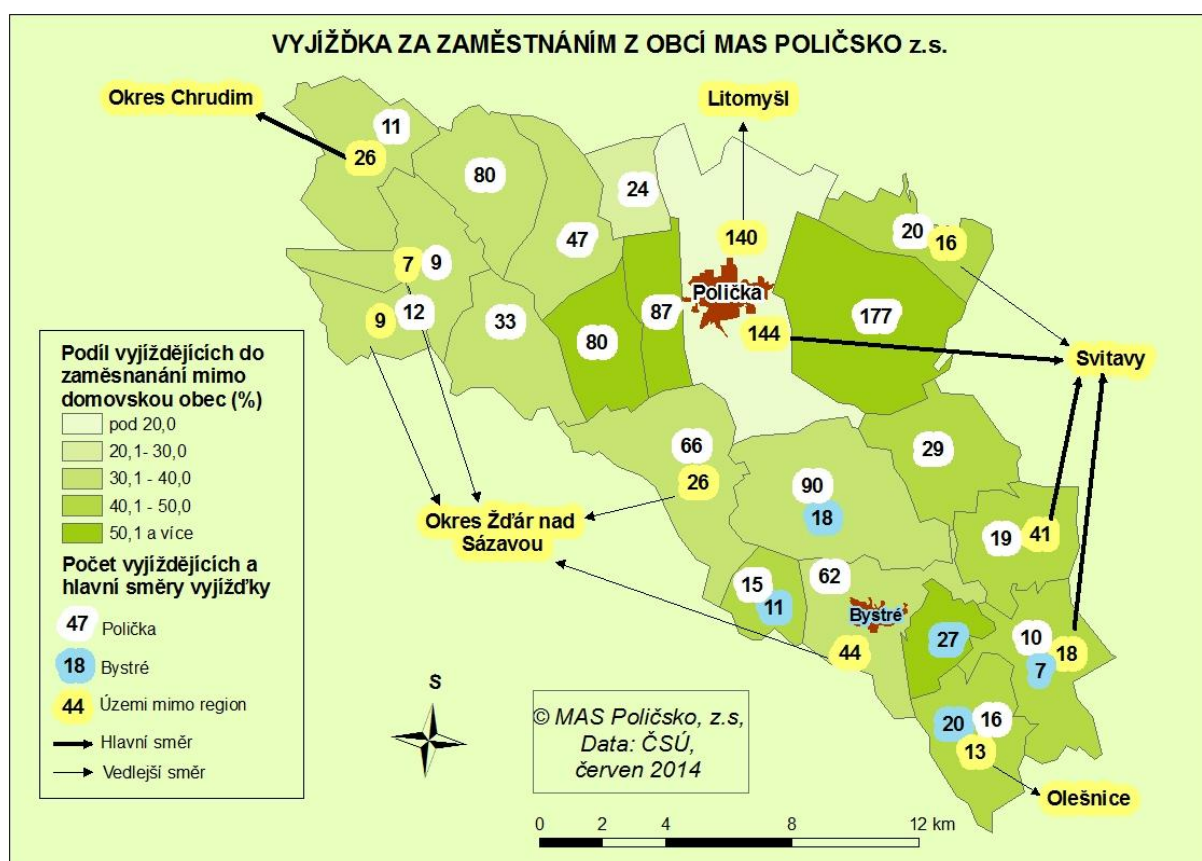
Zdroj: Místní šetření

Analýza vyjíždky do škol a zaměstnání obyvatel MAS POLIČSKO z.s.

Analýza vyjíždky do zaměstnání a škol je významným ukazatelem, který zobrazuje potřebnost spojů hromadné dopravy v obcích regionu.

Název obce	Počet obyvatel	vyjíždějící do školy mimo obec	vyjíždějící do zaměstnání mimo obec	počet zaměstnaných obyvatel	podíl vyjíždějících zaměstnaných k celkovému počtu zaměstnaných v %
Borová	968	93	139	425	32,71
Březiny	150	9	22	62	35,48
Bystré	1581	98	165	639	25,82
Hartmanice	286	39	65	114	57,02
Jedlová	992	66	157	410	38,29
Kamenec u Poličky	554	79	131	238	55,04
Korouhev	759	57	116	312	37,18
Květná	381	45	59	138	42,75
Nedvězí	208	22	36	80	45,00
Oldřiš	622	51	75	238	31,51
Polička	8948	415	818	3 916	20,89
Pomezí	1164	95	264	519	50,87
Pustá Kamenice	318	20	49	128	38,28
Pustá Rybná	163	17	25	63	39,68
Rohozná	657	50	100	249	40,16
Sádek	489	49	123	216	56,94
Stašov	226	21	45	104	43,27
Svojanov	375	42	68	153	44,44
Široký Důl	373	39	46	161	28,57
Telecí	384	13	51	155	32,90
Trpín	421	62	79	165	47,88
CELKEM	20019	1 382	2 633	8 485	
PRŮMĚRNÁ HODNOTA					31,3

Zdroj: SLBD 2011



Hlavním výstupem tabulky je údaj o podílu zaměstnaných obyvatel jednotlivých obcí, kteří vyjíždějí za zaměstnáním do jiné obce a to buď v regionu nebo mimo něj.

Z tabulky je patrné, že celkový podíl obyvatel, který vyjíždí do zaměstnání je cca 31%. Nejnižší podíl je ve městě Polička (20,89%) a Bystrém (25,82%) a v obci Široký Důl (28,57%). Polička a Bystré je centrem celého regionu s velkým počtem zaměstnavatelů. V obci Široký Důl má provozovnu jeden z velkých zaměstnavatelů v regionu.

Naopak nejvyšší podíl vyjíždějících obyvatel za zaměstnáním je v obci Hartmanice (57,02%), Sádek (56,94%) a Kamenec u Poličky (55,04%). V těchto obcích se nenachází žádných větší zaměstnavatel, to je hlavní příčinou vysokého procenta vyjíždějících.

Analýza dopravní obslužnosti území

Pro analýzu dopravní obslužnosti byly jako výchozí použity autobusové jízdní řády platné od 15.6. 2014 a vlakový řád se stejnou platností jako autobusový.

Základní zkoumanou jednotkou jsou ve vybraných regionech obce, respektive jejich jádrové části, v nichž bydlí největší část obyvatel. Analýza dopravní obslužnosti byla provedena ve vztahu k blízkým a městským střediskům (např. Polička, Svitavy, Hlinsko, Skuteč atd.), do kterých mají obce územní spádovost. Analýza tedy není orientována pouze na jednu centrální obec, v tomto případě na Poličku.

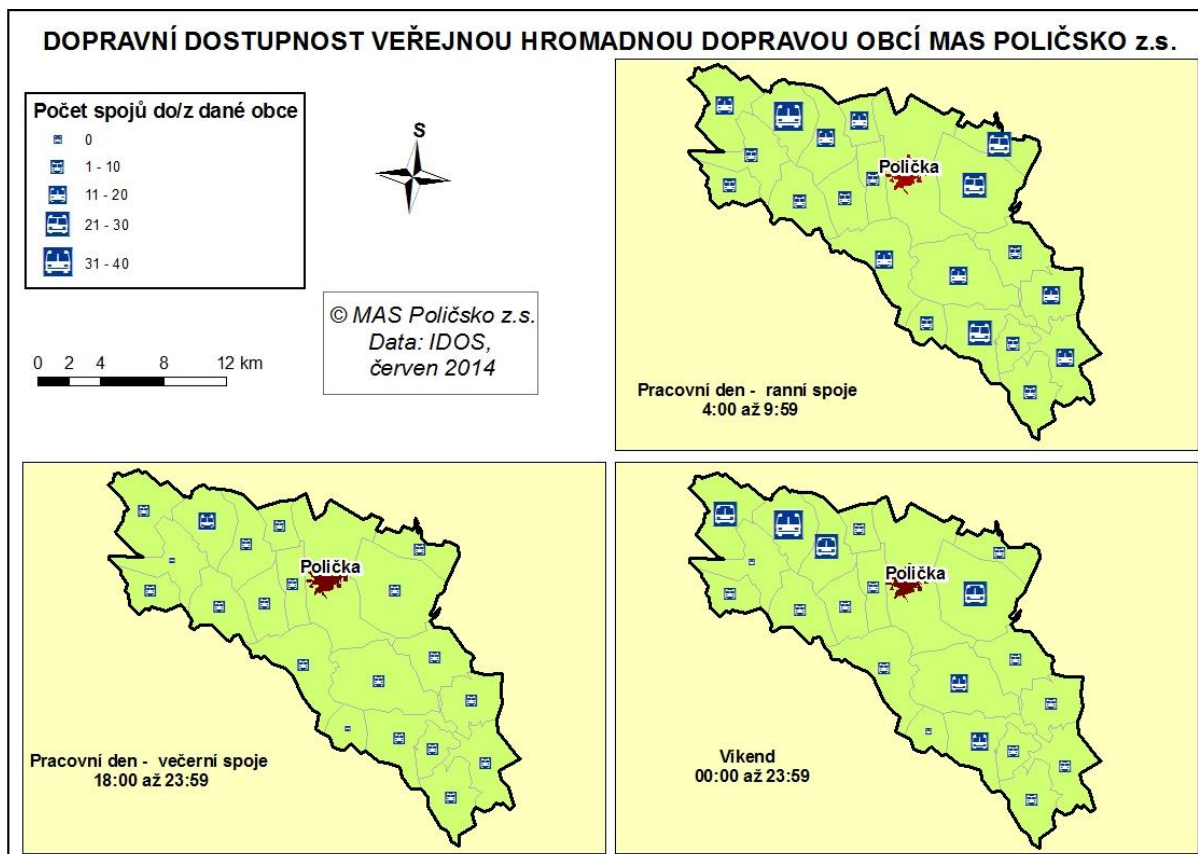
Byly zde započítány i spoje, které vedou i mimo území MAS. Některé příhraniční obce regionu např. mají spádovost do sousedních MAS, např.: Pustá Kamenice do MAS Hlinecko nebo MAS Skutečsko, Košumbersko a Chrastcko – děti navštěvují ZŠ Krouna (MAS Hlinecko) a obyvatelé v produktivním věku mají do zaměstnání téměř stejnou vzdálenost jak do města Poličky, tak do Skutče nebo Hlinska.

Dopravní obslužnost je ve vybraných venkovských regionech zkoumána v několika odlišných časových pásmech stanovených tak, aby byla zachycena situace v různých z hlediska dopravních potřeb definovaných obdobích dne a týdne. Kromě standardního výzkumu ranní dopravní špičky je velká pozornost věnována zejména některým z hlediska nabídky hromadné dopravy problematickým obdobím dne či týdne, jako jsou např. večerní hodiny či víkendové dny.

Výzkum dopravní obslužnosti hromadnou dopravou se tak zaměřuje na následující přesně definovaná časová období):

- ranní dopravní spoje běžného pracovního dne: v tomto případě jsou evidovány všechny spoje z příslušné obce, které přijíždějí do centrálně položené zastávky v obci v časovém rozmezí 4.00 až 9.59 včetně;
- večerní hodiny v běžné pracovní dny: v tomto případě jsou evidovány všechny spoje, které přijíždějí do obcí do centrálně položené zastávky příslušné obce v časovém rozmezí 18.00 až 23.59 včetně;
- za referenční den je v obou případech považována běžná středa, což by mělo zaručit eliminaci pondělních a pátečních posilových spojů;
- soboty: v tomto případě jsou evidovány všechny spoje z příslušné obce, které přijíždějí do centrálně položené zastávky v obci v sobotu po celý den;

OBEC	počet obyvatel k 31.12.2013	železniční doprava	pracovní dny				sobota	
			ranní spoje 4,00-9,59 hod		večerní spoje 18,00-23,59 hod			
			BUS	VLAK	BUS	VLAK	BUS	VLAK
Březiny	152	ne	5	0	1	0	1	0
Borová	972	ano	23	10	3	9	11	25
Bystré	1595	ne	27	0	7	0	14	0
Hartmanice	284	ne	8	0	3	0	5	0
Jedlová	1030	ne	16	0	5	0	12	0
Kamenec u Poličky	555	ne	8	0	3	0	4	0
Korouhev	816	ne	19	0	6	0	2	0
Květná	411	ano	15	9	1	5	2	2
Nedvězí	199	ne	5	0	0	0	0	0
Oldřiš	649	ano	5	9	0	7	4	24
Pomezí	1226	ano	19	8	4	5	6	21
Pustá Kamenice	316	ano	8	10	3	2	4	25
Pustá Rybná	169	ne	4	1	0	0	0	0
Rohozná	637	ne	16	0	3	0	6	0
Sádek	531	ano	4	0	2	0	4	0
Stašov	248	ne	7	0	3	0	4	0
Svojanov	379	ne	15	0	6	0	10	0
Široký Důl	398	ne	13	0	6	0	2	0
Telecí	415	ne	5	0	1	0	4	0
Trpín	426	ne	8	0	3	0	7	0
Polička	8870	ano	96	10	21	6	41	25



Mapové znázornění graficky ukazuje množství spojů hromadnou dopravou jednotlivých časových úsecích a dnech v týdnu.

Na území MAS se nachází obec Oldřiš, která má jedinou autobusovou zastávku tzv. Babka II. mimo centrum a celý intravilán obce vzdálenou cca 1,2 km od nejbližšího bodu zastavěného území obce. Autobusová spojení zde tudíž nemohou přímo sloužit pro každodenní pravidelnou přepravu obyvatel do škol a zaměstnání.

Železniční doprava je v regionu zajištěna díky páteřní trase Svitavy – Žďárec u Skutče, která prochází obcemi Květná, Pomezí, Polička, Oldřiš, Borová, Pustá Kamenice.

Přes obec Pomezí vede vlaková trať. Byly zde zřízeny 2 zastávky. Jedna ze zastávek, která byla umístěna poblíž obce je zrušena a druhá zastávka se nachází ve vzdálenosti 1,2km od okraje obce. Z toho je tedy patrné, že obyvatelé obce nebudou zastávku tak hojně využívat z důvodů její vzdálenosti.

Ranní spoje v regionu

Nejhůře dopravně obsluhované obce se nacházejí především v odlehlých lokalitách od spádových obcí či měst – obce Březiny, Pustá Rybná, Stašov, Telecí. Ani jedna z těchto obcí se nenachází na hlavní dopravní trase z města.

Horší dopravní dostupnost mají i malé obce přímo sousedící a navazující na území města Poličky – Kamenec u Poličky, Sádek, je to především z důvodu toho, že leží mimo hlavní dopravní trasy.

Velmi podobně jsou na tom obce Hartmanice a Nedvězí, které jsou vzdáleny od nejbližšího spádového města Bystré cca 3 km, ale leží mimo hlavní dopravní trasu.

Město Polička provozuje městskou hromadnou dopravu, kterou převáží osoby ze vzdálenějších částí města do centra a tuto dopravu provozuje i pro obyvatele svých městských částí Lezník, Střítež a Modřec a zároveň do obcí Sádek a Kamenec u Poličky.

Obce s nízkou dopravní obslužností jsou převážně populačně malé. Pro tyto obce je zároveň typická poloha mimo silnice vyšších kategorií a železniční trasu.

Obce s dobrou dopravní obslužností jsou převážně větší a jsou lépe situovány na hlavní dopravní trase – např. městys Svojanov, Květná.

Večery běžných pracovních dnů

Po 18. hodině v běžný pracovní den nejsou hromadnou dopravou dostupné 2 obce v regionu – Nedvězí a Pustá Rybná. Je to z důvodu polohy, leží mimo hlavní dopravní trasu a v případě Pusté Rybné i kvůli vzdálenosti od spádového města.

Sobotní dopravní spoje

V sobotu nejsou na Poličsku veřejnou dopravou obsluhovány 2 obce (Pustá Rybná a Nedvězí) a další 3 obce (Korouhev, Březiny, Široký Důl) jsou obsluhovány v počtu 1-2 spojů za celý den.

Celkový počet spojů je o sobotách v obcích obsluhovaných pouze autobusovou dopravou nízký. Na tomto místě je proto potřebné zdůraznit zásadní roli víkendové železniční dopravy z hlediska kvalitního zabezpečení dopravní obslužnosti – z obcí zpřístupněných železnicí lze do Poličky v sobotu cestovat až 25 spoji.

DOTAZNÍKOVÉ ŠETŘENÍ OBYVATEL REGIONU

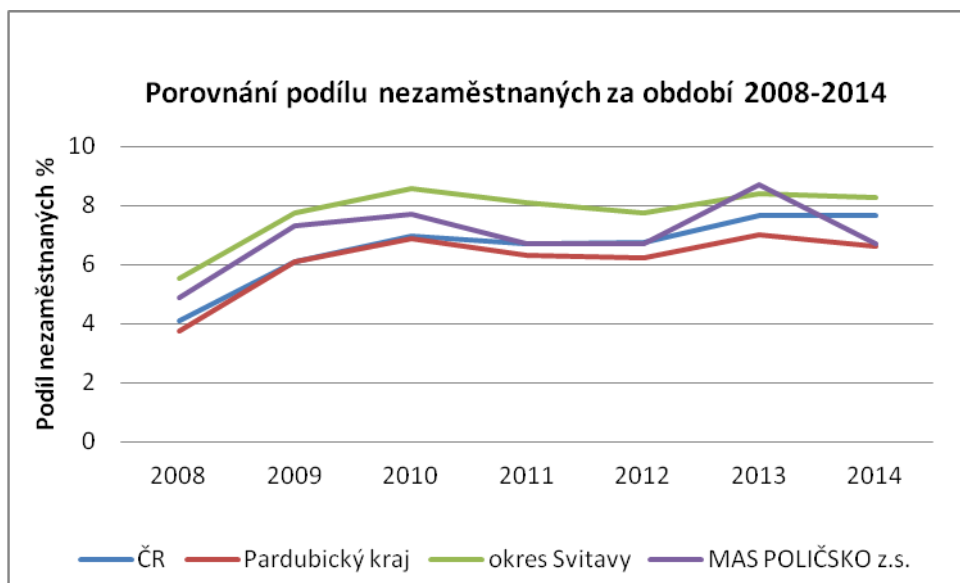
Na přelomu roku 2012 a 2013 provedla MAS průzkum mezi obyvateli regionu. V rámci této ankety, které se zúčastnilo 984 respondentů z celého regionu. Z nich 156 uvedlo, že na svém území postrádají četnost a návaznost dopravních spojů, dalších 24 (Oldřiš, Sádek) se v oblasti dopravy vyjádřilo, že postrádají na svém území zastávky hromadné dopravy.

- Poloha MAS (na hranicích 3 krajů) má vliv na spádovost a dojíždění obyvatel mimo region.
- Region není přímo napojen na rychlostní komunikaci.
- Ztížená dopravní dostupnost krajského města.
- Nedostatek spojů hromadné dopravy ve večerních hodinách a o víkendech.
- Vysoká intenzita dopravy na hlavní komunikaci I/34.
- Cca 31% zaměstnaných vyjíždí ze své obce za prací.
- Absence obslužných cyklostezek v okolí města Poličky.
- Páteřní železniční trať vedoucí přes část regionu – vede 6 obcemi.
- Obce, které leží mimo hlavní dopravní trasy mají nejhorší dostupnost hromadnou dopravou.
- Železniční doprava má dostatek víkendových a večerních spojů. Obce s vlakovou zastávkou mají mnohem lepší dopravní spojení s centrem.
- Nedostatek parkovacích míst v Poličce a Bystrém.

2.5. NEZAMĚSTNANOST

V uplynulých 6 letech patřilo území MAS POLIČSKO z.s. k oblastem s vyšší nezaměstnaností než byl průměr ČR i Pardubického kraje. Podíl nezaměstnaných osob vyjadřuje podíl dosažitelných uchazečů o zaměstnání ve věku 15 – 64 let ze všech obyvatel ve stejném věku.

V roce 2013 podíl nezaměstnaných dosáhl svého vrcholu. V průběhu roku 2014 hodnota podílu nezaměstnaných začala výrazně klesat. Důvodem poklesu nezaměstnanosti je především vznik nových pracovních míst v souvislosti s celkovým oživením ekonomiky v roce 2014.



Okres Svitavy, do něž území Poličska spadá, má v roce 2014 v Pardubickém kraji nejvyšší podíl nezaměstnaných na obyvatelstvo.

Podíl nezaměstnaných v okresech Pardubického kraje v roce 2014:

Okres	Podíl nezaměstnaných v roce 2014
Pardubice	5,6%
Chrudim	7,0%
Ústí nad Orlicí	6,2%
Svitavy	8,2%

Zdroj: ÚP Polička

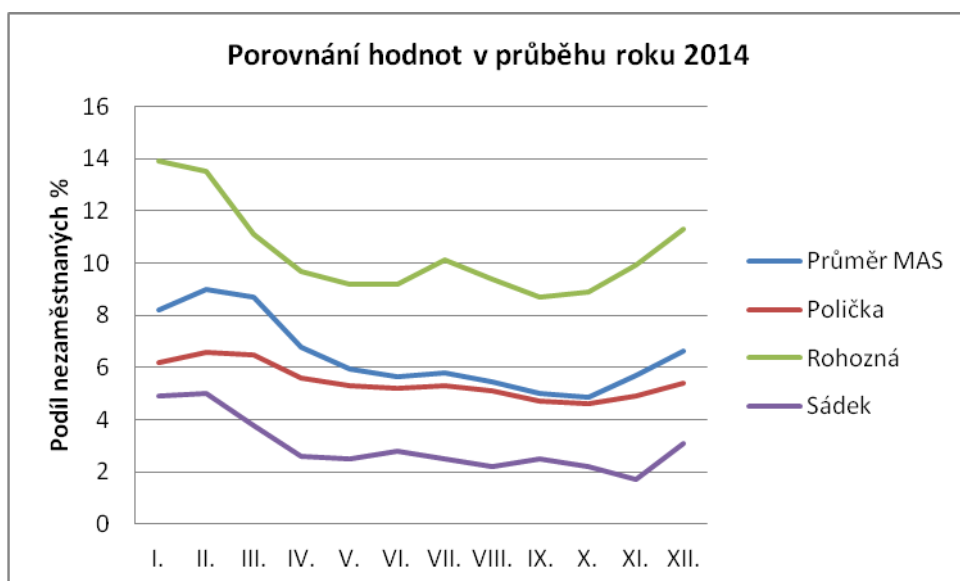
V rámci okresu Svitavy vykazuje Poličsko jednu z nejnižších hodnot podílu nezaměstnaných - 6,7%. Podíl nezaměstnaných v obcích se výrazně liší. Nejvyšší nezaměstnanost v roce 2014 vykazují obce Květná, Telecí, Pustá Rybná, Rohozná. Obce s nejnižší nezaměstnaností jsou Sádek, Bystré a Široký Důl.

PODÍL NEZAMĚSTNANÝCH V OBCÍCH 2008 – 2014

	2008	2009	2010	2011	2013	2014
Borová	3,4	6,5	7,6	4,7	7,1	5,3
Březiny	5,7	5,8	6,9	8,6	9,4	5,0
Bystřé	2,9	5,9	4,3	4,9	4,7	3,1
Hartmanice	4,6	7,4	5,6	4,4	10,4	5,5
Jedlová	5,2	7,5	9,7	6,8	8,0	6,9
Kamenec u Poličky	5,2	6,9	6,9	8,3	7,6	6,8
Korouhev	4,0	5,3	6,5	6,0	6,5	5,6
Květná	4,6	10,9	12,8	14,2	13,4	12,3
Nedvězí	6,7	8,1	9,0	10,3	9,4	6,9
Oldřiš	3,7	5,3	7,2	7,3	7,8	4,5
Polička	3,3	5,4	6,1	5,4	6,5	5,5
Pomezí	3,0	5,9	6,6	5,3	7,1	5,0
Pustá Kamenice	8,6	6,5	7,9	7,3	9,7	8,9
Pustá Rybná	6,6	12,1	5,8	4,9	9,4	9,2
Rohozná	8,6	12,8	10,5	9,0	11,1	11,4
Sádek	3,7	4,0	5,1	3,8	3,8	3,2
Stášov	5,5	8,9	6,2	3,4	12,9	8,5
Svojanov	4,6	8,4	12,7	8,3	10,0	6,6
Široký Důl	2,5	5,2	6,8	4,0	5,2	4,4
Telecí	4,9	8,0	8,0	7,4	12,5	8,9
Trpín	5,1	6,5	10,2	5,8	9,7	7,2
území MAS	4,9	7,3	7,7	6,7	8,7	6,7

Zdroj: ČSÚ

Vzhledem k tomu, že MPSV po roce 2011 přešlo technicky na jiný způsob evidence, data o podílu nezaměstnaných za rok 2012 nemá ČSÚ zpracována.



Zdroj: ÚP Polička

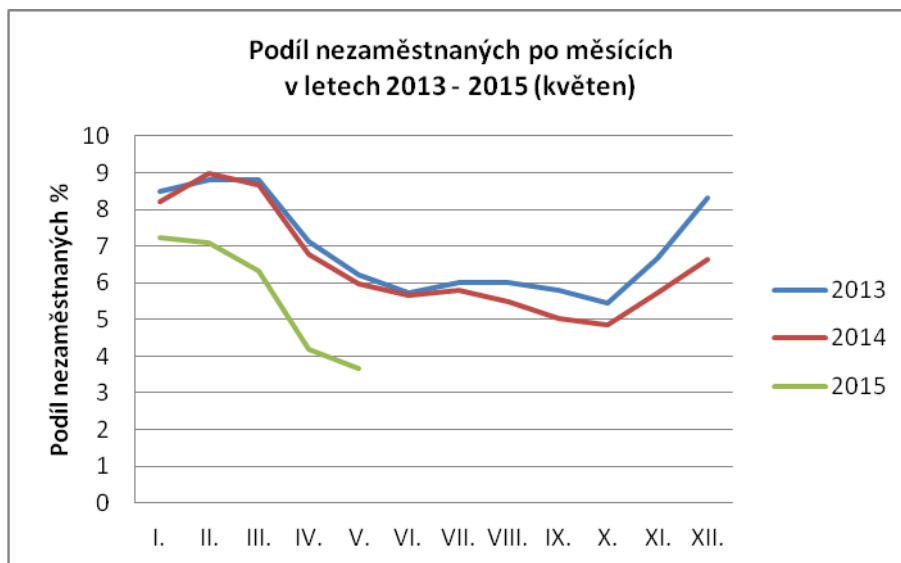
Obce s nejvyšším podílem nezaměstnaných jsou Rohozná a Květná - za uvedené roky podíl nezaměstnaných neklesl v průměru pod 10%, na nižší úrovni se pohybuje Nedvězí a Telecí.

Jedním z možných důvodů vysokého podílu nezaměstnanosti v obcích Rohozná, Nedvězí a Telecí může být jejich poloha v regionu. Obce se nacházejí mimo hlavní dopravní trasy. Dopravní dostupnost do větších center je pro obyvatele i pro podnikatelské subjekty komplikovanější než v jiných obcích.

V obci Květná došlo mezi lety 2008 a 2009 k prudkému nárůstu nezaměstnanosti o více než 5%. Tento nárůst byl způsoben zrušením vojenské posádky a zemědělského družstva, což se na podílu nezaměstnanosti v obci s malým počtem obyvatel projevilo velmi výrazně.

Obec s průměrným nejnižším podílem nezaměstnaných je Sádek, po něm následuje Bystré, Široký Důl a Polička. V těchto obcích v průměru za uvedené roky nestoupl podíl nezaměstnaných nad 5%. Města Polička a Bystré jsou přirozeným centrem regionu pro obyvatele, podnikatelské subjekty a významné poskytovatele sociálních služeb, proto je zde nezaměstnanost nižší. V obci Široký Důl je sídlo provozovna jednoho z významných zaměstnavatelů regionu – FLÍDR s.r.o. V obci Sádek provozuje svoji činnost mnoho drobných podnikatelských subjektů.

Od roku 2008 do roku 2010 je patrné postupné zvyšování podílu nezaměstnaných . V roce 2011 došlo k poklesu o 1% a v roce 2013 došlo k navýšení hodnoty ukazatele o 2% . V roce 2014 podíl nezaměstnanosti klesl na hodnotu roku 2011 a v roce 2015 se nadále snižuje.



Zdroj dat : ÚP Polička

Ukazatel Podíl nezaměstnaných za jednotlivé měsíce v roce 2013, 2014 a 5 měsíců roku 2015 byl zpracován za jednotlivé obce celého území MAS. Jako zdroj dat byla využita statistika Úřadu práce v Poličce. Metodika výpočtu tohoto ukazatele je odlišná od metodiky, kterou používá ČSÚ. Proto se ukazatel podílu nezaměstnaných za rok 2013 ČSÚ a ÚP liší v hodnotách.

Pro potřeby tvorby strategie je však použitelný, protože dokresluje vývoj nezaměstnanosti v průběhu roku, tedy tzv. sezónní dynamiku.

Z grafu je možné poznat, že nezaměstnanost kolísá v průběhu roku s ohledem na sezónní práce. V letních měsících je nejnížší, nejvyšších bodů dosahuje v lednu – březnu (zimní období, ukončení pracovních smluv k 31.12. daného roku).

Porovnáním let 2013 – 2015 je zřejmé, že v letních měsících roku 2014 započalo postupné snižování podílu nezaměstnaných oproti hodnotám stejného období předchozího roku. První měsíce roku 2015 pak kopírují křivku měsíčního vývoje předchozích let, avšak s hodnotami průměrně o celé 2% nižšími než v předchozích letech.

Přehled počtu uchazečů o zaměstnání

Název ukazatele	2008	2009	2010	2011	2012	2013	2014
Počet uchazečů celkem	574	904	972	833	935	1010	794
Počet uchazečů - OZP celkem	107	108	97	95	95	116	104
Počet mladistvých uchazečů (do 18 let věku) - celkem	5	3	3	2	7	4	3
Počet uchazečů ve věku 50 let a více celkem	154	216	233	174	220	274	-
Počet uchazečů – absolventů celkem	41	97	79	85	95	88	64
Počet uchazečů - evidence nad 24 měsíců - celkem	63	60	88	106	107	141	-
Počet uchazečů - evidence nad 12 měsíců - celkem	-	-	-	-	-	-	245

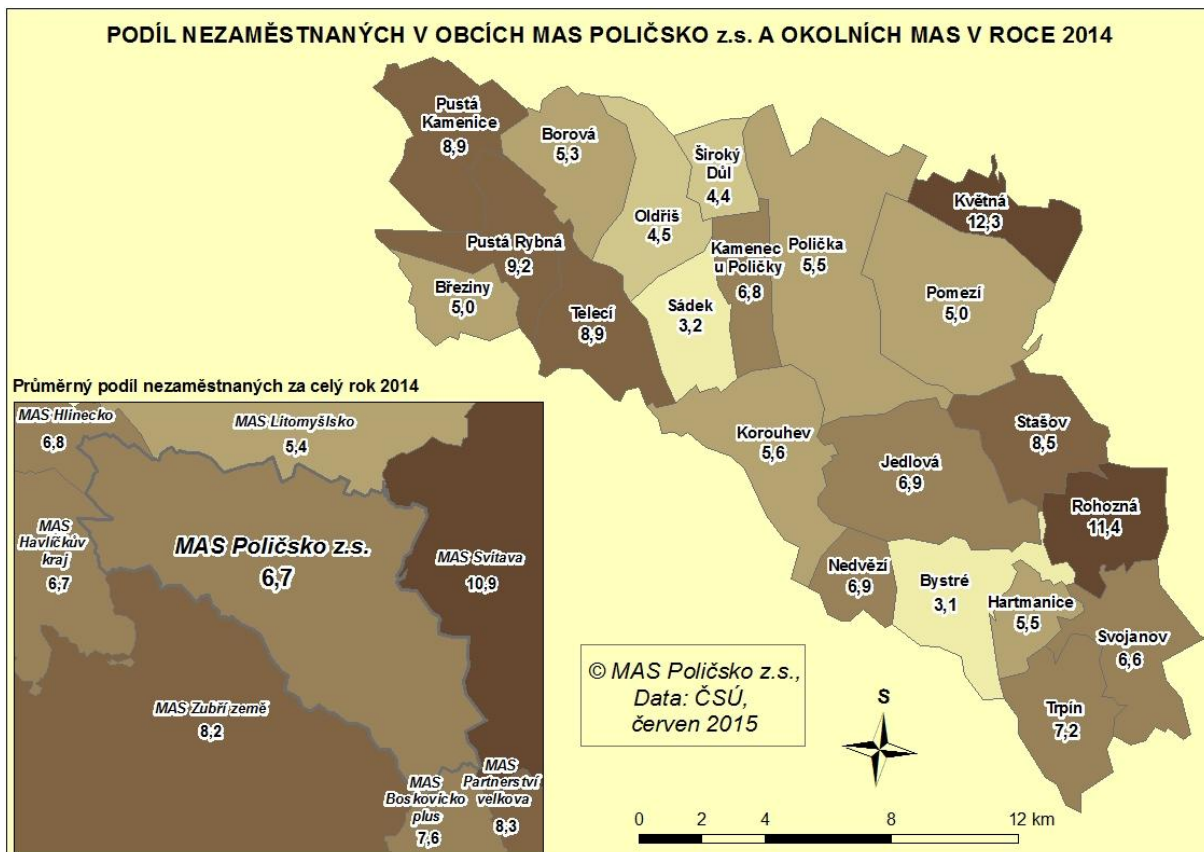
Zdroj dat : ČSÚ, www.portal.mpsv.cz, *místní šetření – Úřad práce Polička*

Z Přehledu počtu uchazečů je patrný stoupající počet uchazečů o zaměstnání (v r. 2008 – 574 uchazečů, v r. 2014 – 794 uchazečů), přičemž rokem s nejvyšší nezaměstnaností byl rok 2013.

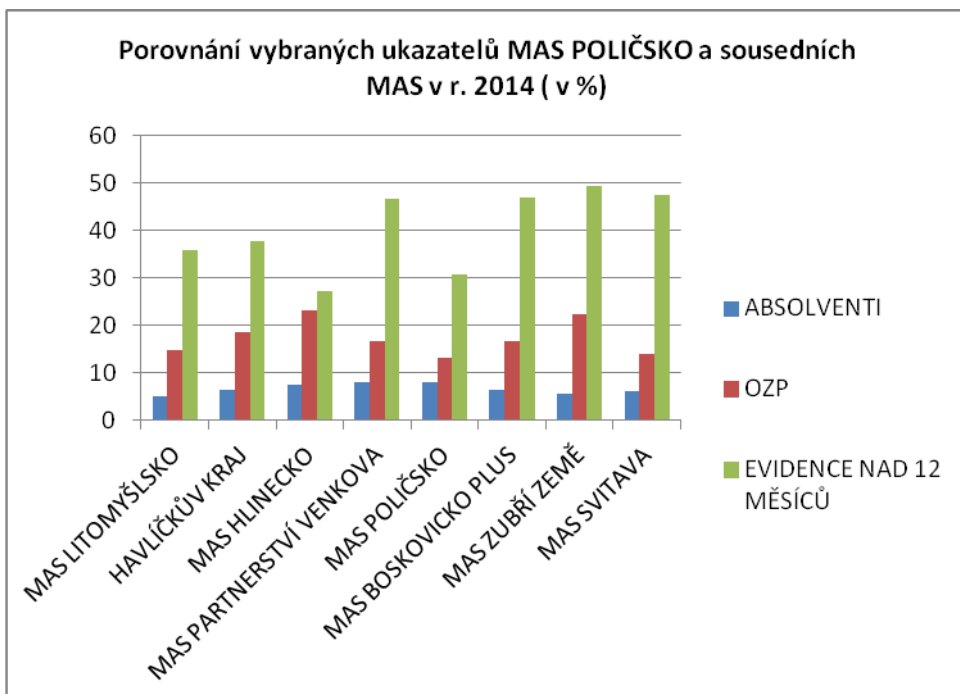
Velice nepříznivým jevem je počet uchazečů v evidenci nad 24 měsíců. Jejich počet je od roku 2008 až do konce roku 2013 více než dvojnásobný a jsou to převážně uchazeči, kteří jsou těžko zaměstnatelní. V roce 2014 došlo ke změně ukazatele, eviduje se počet uchazečů v evidenci nad 12 měsíců. Hodnotu dlouhodobě nezaměstnaných v roce 2014 tedy nelze porovnávat s hodnotami předchozích let.

Možné řešení výše zmíněných jevů je efektivně zacílené vzdělávání uchazečů o zaměstnání. Je třeba pružněji reagovat, aby nabídka vzdělávání uchazečů odpovídala poptávce profesí v regionu. Smysluplná rekvalifikace by měla větší motivující účinek a zvýšila by konkurenceschopnost uchazeče na trhu práce.

Velký nárůst zaznamenal i počet uchazečů absolventů. Vysoký počet nezaměstnaných absolventů vede tyto uchazeče k tomu, aby hledali práci v jiném regionu či kraji. Má to tedy veliký vliv na odliv mladé pracovní síly.



Zdroj: ČSÚ



Zdroj: ČSÚ

Podíl nezaměstnaných uchazečů MAS POLIČSKO z.s. je při srovnání s okolními MAS na nízké úrovni (6,7%). Nejnižší nezaměstnanost vykazuje MAS Litomyšlsko (podíl nezaměstnaných 5,4%), nejvyšší MAS Svítava (10,9%). Vysoký je ale oproti sousedním MAS počet uchazečů

absolventů. V porovnání s ostatními MAS má Poličsko nejnižší podíl uchazečů se zdravotním postižením a druhý nejnižší počet uchazečů v evidenci nad 12 měsíců.

- Podíl nezaměstnaných na území MAS POLIČSKO z.s. za rok 2014 je 6,7 % dle dat ČSÚ a je o 2% nižší než byla v roce 2013 (8,7%) a v roce 2015 nadále klesá.
- Podíl nezaměstnaných uchazečů MAS POLIČSKO z.s. je při srovnání s okolními MAS druhý nejnižší z 8 sledovaných.
- Podíl uchazečů ve věku 50let a více se každým rokem výrazně zvyšuje (v r. 2008 154 v r. 2013 274 uchazečů).
- Podíl uchazečů v evidenci nad 12 měsíců nahradil v letošním roce ukazatel podíl uchazečů v evidenci na 24 měsíců. I ten se na území MAS Poličsko každým rokem výrazně zvyšoval (v r. 2008 63 v r. 2013 141 uchazečů).
- Podíl počtu absolventů oproti sousedním MAS patří mezi nejvyšší.
- V letních měsících je nezaměstnanost nejnižší, nejvyšších hodnot dosahuje v lednu – březnu (zimní období, ukončení pracovních smluv k 31.12. daného roku).

2.6. PODNIKÁNÍ NA ÚZEMÍ MAS

Zásadní roli v ekonomice regionu Poličsko má průmysl. Mezi hlavní průmyslová odvětví patří potravinářství (zpracování masa, výroba nápojů) výroba hraček, strojírenství (výroba hasičských automobilů, lisovny plastů), dřevozpracující průmysl (pila, výroba dřevěných výrobků, truhlářství).

Druhý největší podíl zaměstnanosti v regionu vykazuje sektor služeb - zařízení sociálních a zdravotních služeb. Největší subjekty - Poličská nemocnice s.r.o. (více než 100 zaměstnanců), Domov na zámku Bystré.

V obcích MAS POLIČSKO z.s. je široké spektrum drobných služeb a řemesel. Mezi nejčastější patří kadeřník, kosmetické služby, masáže, opravy obuvi, opravy šicích strojů, zemní práce, topenář, zedník pokrývač, klempíř, truhlář, vodoinstalatér, opravny kol, kovovýroba, autoopravny, elektrikáři, sklenáři, řeznictví a uzenářství, pekařství, hostinská činnost, atd. Všechny obce však nejsou potřebnými službami pokryty. Z ankety mezi občany obcí MAS vyplývá, že občané jsou často nespokojeni s otevírací dobou obchodů, nedostatečným sortimentem v obchodech. V některých obcích není obchod ani pošta. Pošta není v obci Kamenec, Stašov, Nedvězí, Pustá Rybná.

Významnými zaměstnavateli na území jsou také zemědělské podniky. Mezi největší patří Agronea a.s. Polička (nad 100 zaměstnanců), Agro Vysočina Bystré a.s. (do 100 zaměstnanců). Zemědělská produkce je rostlinná i živočišná.

Těžební lokality na území MAS POLIČSKO z.s. bývaly v okolí Bystrého (vápenec), Modřece (cementářské suroviny) a Svojanova (amfibolit). Aktivní těžba nyní probíhá pouze v jižní části obce Stašov, kde je těžená rula využívaná jako stavební kámen pro stavbu komunikací.

Přehled ekonomických subjektů dle odvětví CZ – NACE v roce 2014

RES - subjekty v CZ-NACE 2014	rok	počet	% z celkového počtu
Zemědělství, lesnictví, rybářství		218	8
Těžba a Průmysl celkem		414	15
Zpracovatelský průmysl		384	14
Výroba a rozvod elektřiny, plynu, tepla a klimatizovaného vzduchu		24	1
Zásob. vodou; činnosti souvis. s odpad. vodami, odpady a sanacemi		6	0
Stavebnictví		343	13
Velkoobchod a maloobchod; opravy a údržba motorových vozidel		362	13
Doprava a skladování		49	2
Ubytování, stravování a pohostinství		113	4
Informační a komunikační činnosti		24	1
Peněžnictví a pojišťovnictví		114	4
Činnosti v oblasti nemovitostí		29	1
Profesní, vědecké a technické činnosti		186	7
Administrativní a podpůrné činnosti		17	1
Veřejná správa a obrana; povinné sociální zabezpečení		34	1
Vzdělávání		54	2
Zdravotní a sociální péče		50	2
Kulturní, zábavní a rekreační činnosti		34	1
Ostatní činnosti		174	6
Nezařazeno		61	2

Zdroj: ČSÚ

Dle statistiky ČSÚ, která byla vytvořena na základě údajů z RES bylo v roce 2014 na území MAS registrováno celkem 2690 ekonomických subjektů, z toho 2276 subjektů se zjištěnou aktivitou.

Z přehledu ekonomických subjektů podle odvětví je patrné, že na Poličsku převažuje především průmysl (15%), zpracovatelský průmysl (14%), velkoobchod a maloobchod (13%) a stavebnictví (13%).

I přes převažující strojírenské odvětví v regionu, není na území Poličska v nabídce škole obor s technickým zaměřením. Nejbližší je SOU ve Svitavách s nabídkou strojírenského oboru. Případná spolupráce firem se školami na území, by mohla vést k zvýšení motivace žáků o učební obory v této oblasti a k případné výchově a zaučení studentů tohoto oboru v místních firmách.

Největší zaměstnavatelé na území Poličska

Název firmy / subjektu	Převažující obor činnosti	Adresa sídla	Kategorie počtu zaměstnanců
Ravensburger s.r.o.	Výroba hraček a společenských her	Střítežská 47, Polička	500 - 999
Poličské strojírný a.s.	Strojírenská výroba, speciální výroba (munice), ekologická likvidace zbraní a výbušnin, vývoj munice a trhací techniky	Polička 572 12	250 - 499
THT, s.r.o.	Výroba mobilní hasicí techniky, výroba automobilů pro technické a ekologické zásahy, výroby kontejnerů, výroba armatur a požárního příslušenství	Starohradská 316, Polička	250 - 499
ZŘUD – Masokombinát Polička a.s.	Potravinářství – zpracování a distribuce masa, kromě drůbežího, (řeznictví, uzenářství)	Kamenec u Poličky 300, 572 01	250 - 499
KOH-I-NOOR PONAS s.r.o.	Konstrukce a výroba vstřikovacích a vyfukovacích forem pro lisování plastových dílů, výroba výlisků použitím technologie vstřikování termoplastů - technické výlisky z automobilového a elektrotechnického průmyslu, kosmetiky a zdravotní techniky	Starohradská 47, Polička	200-249
Poličská nemocnice, s.r.o.	Zdravotní a sociální péče	Eimova 294, Polička, 572 01	100 - 199
AGRICOL s.r.o.	Zpracování mléka, výroba mléčných výrobků a sýrů	T. Novákové 521, Polička, 572 01	100 - 199
FLÍDR s.r.o.	Kovoobráběčství a zámečnictví, lisování plastů, aj.	Široký Důl 200, 572 01	100 - 199
AGRO VYSOČINA BYSTRÉ akciová společnost	Zemědělská výroba - živočišná výroba (chov skotu a prasat); - rostlinná výroba (pěstování obilovin, olejnin, technických plodin, výroba krmných směsí),	Moravská 398, Bystré, 569 92	100 - 199

	Pekárenská výroba		
AGRONEA a.s. Polička	Zemědělství ve velkovýrobě, živočišná a rostlinná výroba	Hegerova 170, Polička, 572 01	100 - 199

Zdroj dat: ARES

Přehled ekonomických subjektů dle počtu zaměstnanců v roce 2014

Bez zaměstnanců	1585
1 - 5 zaměstnanců	226
6 - 9 zaměstnanců	49
10 - 19 zaměstnanců	44
20 - 24 zaměstnanci	12
25 - 49 zaměstnanců	23
50 - 99 zaměstnanců	12
100 - 199 zaměstnanců	6
200 - 249 zaměstnanců	3
250 - 499 zaměstnanců	2
500 - 999 zaměstnanců	1
Neuvedeno	313

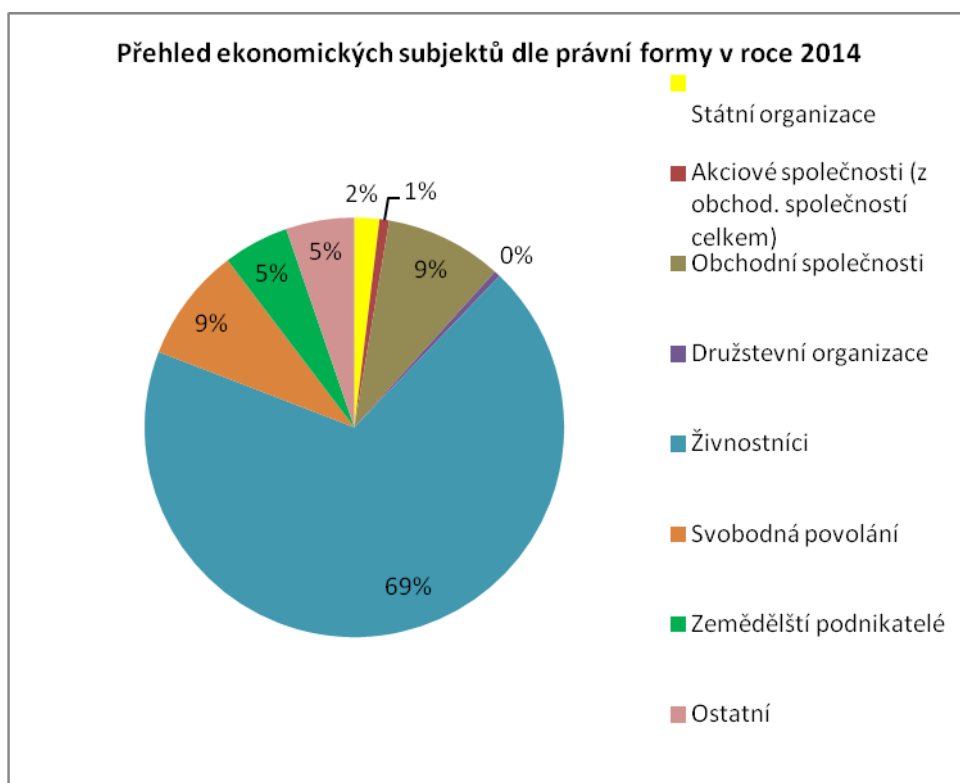
Zdroj dat: ČSÚ

Z celkového počtu ekonomických subjektů se zjištěnou aktivitou (2276 subjektů) je nejčastějším ekonomickým subjektem subjekt bez zaměstnanců (65%), subjekty s počtem zaměstnanců 1-5 tvořily 10%.

Největší zaměstnavatelé na území MAS sídlí převážně v Poličce. Největším zaměstnavatelem je výrobce hraček – Ravensburger s.r.o., který je řazen do kategorie počtu zaměstnanců 500-999. V nižší kategorii 250-499 jsou dvě firmy zaměřené na strojírenství a jeden významný potravinářský výrobce ZŘUD Masokombinát.

Jedním z významných zaměstnavatelů, kategorie 100 – 199 zaměstnanců, je poskytovatel zdravotních a sociálních služeb Poličská nemocnice s.r.o.

Přehled ostatních podnikatelů, kteří působí na území MAS POLIČSKO z.s. je uveden v příloze Podnikání tab. č. 1.



Zdroj dat : ČSÚ

Z rozdělení ekonomických subjektů na území MAS podle právní formy je patrné, že největší počet zastupují fyzické osoby – živnostníci (69%), svobodná povolání (9%) a obchodní společnosti (9%). Proto je velmi důležité, aby na území byla směřována podpora pro drobné podnikatele, mikropodniky a střední podniky. Podpora by měla směřovat na jejich rozvoj a popř. motivovat k zakládání nových podnikatelských subjektů.

V Poličce je vybudována průmyslová zóna. Vede podél silnice II/360 směrem na Litomyšl, cca 0,5 km od centra města. Pozemky vlastní město a soukromí majitelé. Svoji činnost zde provozuje 6 významných firem (Auto Mach, MEDESA s.r.o., JIP Polička s.r.o., Drager Medical s.r.o., KMtronic,s.r.o., KOH-I-NOOR PONAS s.r.o., fotovoltaická elektrárna). V létě 2014 zahájila výstavbu firma MILACRON Czech Republic, spol. s r.o. Areál firmy bude svou rozlohou 43tis. m2 největší stavbou průmyslové zóny v Poličce. Firma by měla zahájit provoz v 1. polovině roku 2015 a bude zaměřena na výrobu strojů pro lisování plastů. Problematická pro rozvoj podnikání je především špatná dopravní dostupnost města. Chybí zde vyhovující napojení na hlavní dopravní koridory.

Míra podnikatelské aktivity

V platné verzi Programu rozvoje Pardubického kraje schválené v r. 2011 se uvádí, že podnikatelská aktivita na Poličsku je druhá nejnižší v rámci Pardubického kraje.

Ukazatel míry podnikatelské aktivity, který se určuje z počtu podnikatelských subjektů na 1000 obyvatel, na území MAS POLIČSKO z.s. vykazuje hodnotu 112,58 za rok 2013. Míra podnikatelské aktivity na území Pardubického kraje je ve výši 121,3. Nízká hodnota míry podnikatelské aktivity je dalším důvodem k podpoře podnikání na území Poličska.

Průměrná mzda

Průměrná hrubá měsíční mzda v kraji byla k 5.6. 2014 21 801Kč. Ve srovnání s průměrem republiky nižší o 3 005 Kč. Za hlavním městem Prahou (32 948 Kč) zaostává průměrná mzda zaměstnanců Pardubického kraje o 11 147 Kč. Ve srovnání s ostatními kraji se Pardubický kraj vyšší průměrné mzdy u přepočtených osob v 1. čtvrtletí 2014 dostal na 11. místo. Nižší mzdy jsou v kraji Zlínském (21 687 Kč), Olomouckém (21 679 Kč) a Karlovarském (21 182 Kč).

Zdroje dat : ČSÚ, regionální statistiky, www.portal.mpsv.cz, Registr ekonomických subjektů

Rozvoj podnikání

Pro další rozvoj podnikání je třeba vytvářet podmínky pro vstup nových investorů, ale i podporovat rozvoj stávajících firem a drobných podnikatelů na venkově. V Poličce je potenciálem k podnikání vybudovaná průmyslová zóna. V okolních obcích je možné využít brownfields – tedy opuštěné chátrající budovy sloužící dříve k podnikatelské činnosti.

Brownfields mohou sloužit jako nabídka pro realizaci podnikatelských aktivit – jejich rozšíření či úplně nové aktivity.(viz seznam brownfields). Jedná se především o budovy bývalých kravínů (např. Telecí), zemědělských středisek (např. Rohozná), hospodářských budov (např. Bystré), objektů po sovětské armádě (Květná), objekt bývalé Hedvy v Jedlové, ale i neobydlené rodinné domy.

Seznam brownfields

Číslo lokality	Název lokality - oficiální, místní nebo identifikační	Název obce v jejímž KÚ se lokalita nachází	Rozloha lokality (min. 1 ha)	Výměra zastavěné plochy objektem v m ²	Výměra podlahové plochy objektu m ²	Předchozí převažující využití lokality	Stávající skutečné převažující využití lokality	Počet objektů na pozemku celkem
1	Jedlová rozestavěné společ. zařízení	Jedlová	0	1 100	2 300	rozestav. objekt	bez využití	1
2	Jedlová zemědělský objekt	Jedlová	0	1 525	1 250	zemědělství	bez využití	1
3	Korouhev 2 objekty odchovny	Korouhev	0	4 820	4 200	zemědělství	bez využití	2
4	Rohozná kravín	Rohozná	0	3 920	3 500	zemědělství	bez využití	3
5	Svojanov textilka	Svojanov	0	1611	900	průmysl	bez využití	1
6	Budova bývalé základní školy	Rohozná	0		855	občanská vybavenost	bez využití	1
7	Kravíny Telecí	Telecí				zemědělství	bez využití	1
8		Sádek				zemědělství	bez využití	1
9		Pustá Rybná				zemědělství	bez využití	1

- Základní roli v ekonomice regionu Poličsko má průmysl - potravinářství, výroba hraček, strojírenství (výroba hasičských automobilů, lisovny plastů), dřevařský průmysl (pila, výroba dřevěných výrobků, truhlářství...).
- Druhý největší podíl zaměstnanosti v regionu vykazuje sektor služeb - zařízení sociálních a zdravotních služeb.
- V obcích MAS POLIČSKO z.s. je široké spektrum drobných služeb a řemesel.
- Průměrná hrubá měsíční mzda v kraji byla k 5.6. 2014 21 801Kč. Ve srovnání s průměrem republiky nižším o 3 005 Kč.
- Míra podnikatelské aktivity na Poličsku je 112,58. Celý Pardubický kraj vykazuje hodnotu 121,53.
- 69% z podnikatelských subjektů tvoří živnostníci = drobní podnikatelé

2.7. ZEMĚDĚLSTVÍ, VČELAŘSTVÍ, LESNICTVÍ

Charakteristika zájmového území, výrobní podmínky

MAS POLIČSKO z.s. zahrnuje 30 katastrálních území, která se nacházejí na okraji Českomoravské vysočiny, s nadmořskou výškou v rozmezí od 430 m n.m. v Hutích (místní část městysu Svojanov) do 739 m n.m. Lucký vrch. S rostoucí svažítostí úměrně přibývá podíl zatravněných ploch, výměry pozemků jsou menší a klesá zemědělská výtěžnost území. Z toho vyplývají i zařazení do výrobních oblastí: v oblasti Květné, Pomezí a Poličky se jedná o zemědělskou výrobní oblast obilnářskou, s přibývajícím nadmořskou výškou a členitostí směrem na Bystré, Telecí rychle přecházející v oblast bramborářskou.

Při posouzení současnou metodikou, ze které vychází zařazení do méně příznivých oblastí (LFA-Less Favoured Areas) dle nařízení vlády č. 75/2007 Sb., je 17 katastrálních území zařazeno do horských oblastí A, 4 katastrální území do horských oblastí B a 9 katastrálních území do ostatních méně příznivých oblastí A. Z toho vyplývá, že celé území je podle současné legislativy považováno za oblast znevýhodněných přírodních podmínek s nutností poskytování podpor k udržení zaměstnanosti, hospodaření a rázu krajiny.

Popis současného stavu zemědělství a lesnictví

Na území MAS POLIČSKO z.s. v současné době zemědělsky hospodaří 135 subjektů. Z toho je 16 právnických osob (podrobněji viz. tabulka níže). Do počtů nejsou zahrnuti drobní uživatelé – samozásobitelé.

právní forma subjektů	počet subjektů	území v ha	
	akciové společnosti	6	7748
	zemědělská družstva	5	4436
	spol. s r.o.	5	1054
fyzické osoby	119	2505	
CELKEM	135	15743	

Zdroj: Evidence pozemků LPIS vedená MZe ČR

Zemědělství, lesnictví a zpracování potravin se dlouhodobě vyznačuje produkcí výrobků s nízkou přidanou hodnotou, často prodejem surovin, což vyplývá z nedostatečné produktivity faktorů, nákladové náročnosti výroby a také nízké orientace na trh. V oblastech LFA se tyto problémy projevují zvláště citelně a roste závislost na podporách k vyrovnání podmínek hospodaření.

Obdobně v lesním hospodářství - využití a zhodnocení dřevní hmoty tuzemskými zpracovateli je nízké, a více než polovina vytěženého dříví se vyváží v surovém stavu nebo polotovarech.

Jedno z významných ohrožení v oblasti zemědělství je věkové složení zemědělských podnikatelů a pracovníků v tomto oboru, kteří jsou z velké části ve věkové skupině 50+. Zemědělské podniky postrádají mladé kvalifikované zaměstnance. Vzhledem k tomu, že na území chybí zemědělský vzdělávací obor, lze očekávat, že se situace bude i nadále zhoršovat. Do roku 1988 byly na Středním odborném učilišti v Poličce vyučovány pouze zemědělské obory. S ubývajícím zájmem o zemědělské obory, se v roce 2006 změnila na školu poskytující vzdělání v oborech potravinářství a služby.

Rostlinná výroba

Struktura pěstovaných plodin vyplývá z přírodních a výrobních podmínek území, dále pak z potřeby zajistit krmivovou základnu relativně vysokým stavům býložravců. Zcela zaniklo pěstování a zpracování lnu k přadným účelům. Každoročně dochází k dalšímu snižování výměry dřívě významných brambor. Pěstování brambor není konkurenceschopné s hlavními produkčními oblastmi na písčitéch půdách v nížinách. Příležitostí by mohlo být pěstování sadby brambor, kterou v produkčních oblastech není možné vypěstovat. Naopak roste podíl plodin se snadným uplatněním na trhu, zejména řepky ozimé. Klesá podíl dřívě velmi rozšířeného travního semenářství a to díky zhoršené rentabilitě výroby.

Živočišná výroba

V posledních letech došlo v území k významné redukci ve výrobě prasat a mléka. Mimo ekonomické důvody byl odklon způsoben i nezájmem zpracovatelů o drobné dodavatele.

V současné době zůstalo v zájmovém území pouze 16 chovatelů dojeného skotu, 3 zemědělské podniky se sídlem mimo zájmové území mají v této oblasti stáje, nebo zde hospodaří na zemědělských pozemcích, které jsou zdrojem krmivové základny. Celkem chovají přibližně 3800 krav, převážně český červenostrakatý skot, který svým charakterem a kombinovanou užitkovostí nejlépe vyhovuje. V území je jeden významný chovatel prasat – Drupork Svitavy a.s., který má středisko chovu prasat v Korouhvi, menší chov prasat je v obci Lezník, chovatel Agro družstvo Sebranice a Firma Uhlíř a Faulhammner spol. s r.o. má odchovnu vepřů v Jedlové. Ostatní chovatelé od chovu prasat zcela upustili.

Včelařství

Chov včel patří k nejtradičnějším oblastem zemědělské prvovýroby. Produkce medu, vosku, propolisu, včelího jedu je významným příjmem venkovských oblastí a slouží ke zvýšení kvality života obyvatel obecně.

V oblasti Poličska působí 3 základní organizace Českého svazu včelařů:

Název organizace	Počet chovatelů včel	V roce 2013 zazimováno
ZO ČSV, o.s. Bystré u Poličky, ev.číslo 50903	24	189 včelstev, 3 včelstva zazimována včelař. kroužkem
ZO ČSV, o.s. Polička, ev. číslo 50909	120	1102 včelstev
ZO ČSV, o.s. Starý Svojanov, ev. číslo 50912	50	412 včelstev
ZO ČSV, o.s. Radiměř, ev. číslo 50910 – obec Rohozná	57	606 včelstev

Zdroj: místní šetření

Český svaz včelařů Polička eviduje jednoho včelaře, který disponuje vozem pro kočování a kočuje.

Z uvedených přehledů vyplývá, že v zájmovém území je včelařství především zájmovou činností, nejsou zde profesionální včelaři, pro které je včelařství hlavním zdrojem příjmu. Situace v počtu včelstev je ustálená a tendencí mírného růstu. V posledních letech je ale patrný i trend, kdy se včelařstvím začínají i mladí včelaři.

Lesní hospodářství

V lesním hospodaření se projevuje stanovištně nevhodná druhová, prostorová a věková skladba některých porostů lesa a zvyšuje tak náchylnost k jejich poškození v důsledku extrémních klimatických jevů (vichřice, povodně, zvyšování teplot, dlouhá období sucha apod.). Důvodem nevhodné skladby lesních porostů je mj. snaha o zvyšování produkce spolu s rostoucí poptávkou po snadno zpracovatelných sortimentech jehličnatého dříví, která vedla v minulosti ke změně druhové skladby převážné většiny lesních porostů. Jedním ze

základních předpokladů pro udržování a zvyšování biologické rozmanitosti lesů a posílení stability lesních ekosystémů je zajištění dostatku geneticky kvalitního osiva lesních dřevin formou podpory uznávání a obhospodařování zdrojů reprodukčního materiálu.

Lesy jsou v zájmovém území rozděleny do dvou lesních oblastí, které území plošně dělí přibližně na poloviny – LO 16 Českomoravská vrchovina a LO 31 Českomoravské mezihoří. Tato území mají odlišný charakter, který přináší specifika v hospodaření a potřebách podpor – v LO Českomoravské mezihoří krátké a strmé svahy (lanovkové terény), v LO Českomoravská vrchovina podmáčené podloží (omezená dostupnost lesní techniky, nebezpečí poškození půdního povrchu).

Ve struktuře lesních porostů je významná převaha jehličnatých dřevin (smrk, jedle borovice, modřín cca 84% zastoupení). Převažují lesy hospodářské (přibližně 99% porost. plochy). Ve věkové struktuře převládají dospívající porosty (7. až 9. věkový stupeň). Jako nepříznivý stav je možné hodnotit poměrně vysoké procento těžeb nahodilých vyvolané ohrožením sněhem, větrem, námrazou, hmyzími škůdci, tlakem buřeně.

V současné době je snaha dosáhnout přeměny jehličnatých porostů na listnaté – z lesního zákona vyplývá povinnost dosáhnout v druhové skladbě minimálního procenta melioračních a zpevňujících dřevin, tj. jedle a všechny listnaté dřeviny (převážně 5 až 40 %, ale i 70% dle stanoviště). Do budoucna strukturální změna vyvolá i strukturální změny ve zpracování dřeva, neboť současný dřevařský průmysl v oblasti je výrazně orientován na zpracování smrkové dřevní hmoty. Pro využití buku, nebo jiných listnatých dřevin, není v oblasti odpovídající využití, převládá export a využití na palivo.

Hospodaření v lesích se řídí lesními hospodářskými plány vyhotovenými v lesním hospodářském celku, jsou na 10 let, vždy pro lesy ve vlastnictví státu a ostatní osoby s výměrami nad 50 ha lesa. Závaznými ustanoveními plánů jsou celková výše těžeb, minimální podíl melioračních a zpevňujících dřevin při obnově porostu a rozsah výchovných zásahů do 40 let věku porostu. Dále pro lesy o výměře do 50 ha, pokud není zpracován LHP, se hospodaření v lesích řídí lesní hospodářskou osnovou, která je také na 10 let, jedná se o jednodušší období LHP.

V zájmovém území hospodaří na přibl. 40% lesní půdy stát prostřednictvím podniku Lesy české republiky s.p., obce a města na 25% půdy, jiné právnické osoby na 5% a fyzické osoby na přibl.30 % lesní půdy.

Změna struktury výroby a diverzifikace příjmů zemědělských podniků

Ekonomický tlak přináší i strukturální změny, které se mohou stát příležitostí k diverzifikaci příjmů ze zemědělské činnosti. Část chovatelů dojeného skotu byla donucena přejít na chov krav bez tržní produkce mléka. To jim způsobilo dočasný výpadek pravidelného příjmu. Na druhé straně to ale v dlouhodobém horizontu tyto zemědělce bude nutit k vyšším stavům skotu a tím lepšímu využití travních porostů s pozitivním dopadem na údržbu krajiny. Ve větší míře se rozšiřuje chov ovcí, které jsou schopné využívat i extenzivní travní porosty. Chov krav bez tržní produkce mléka neváže rodiny farmářů k pravidelně se opakujícímu dojení, čímž dostávají možnost zamýšlet se a realizovat projekty, které by jim přinesly příjmy z jiných oblastí- zemědělské, nebo nezemědělské produkce. V současné době roste poptávka obyvatel měst po produktech vyrobených na venkově. Vyhledávají specifické místní produkty a kvalitní a čerstvé potraviny a vracejí se tak k tradičnímu způsobu nakupování, kdy je

prodejní řetězec „pěstitel nebo výrobce – zákazník“ zkrácen na minimum. Potenciál k dalšímu rozvoji má také nabídka specifických služeb nabízených na venkově, zejména pak agroturistika, zážitková turistika, gastroturistika a volnočasové aktivity v přírodě. Strukturální změna vyvolává zvýšenou potřebu řešení nevyužitých zemědělských staveb-brownfieldů. Jednou z možností zaměření podpor je využití na neproduktivní investice zlepšující vzhled krajiny. Jedná se obecně o investice, které zlepšují vzhled současných zemědělských středisek a jejich začlenění do krajiny.

Agroenvironmentální programy v zemědělství a lesnictví

V současné době je 3 342 ha travních porostů zařazeno do agroenvironmentálních programů ošetřování travních porostů, zaměřených na šetrné hospodaření, ve zvláště chráněných územích s nadstavbovými managementy zaměřenými na ochranu chráněných stanovišť a druhů. To představuje 82 % celkové výměry travních porostů. Tuto úroveň zapojení do programu lze považovat za velmi vysokou. Do programu pěstování meziplodin bylo zařazeno 380 ha orné půdy, což je 6,2% orné půdy. Toto zapojení do programu odpovídá předpokladům programu-rozsah zapojení má být od 5-10 % výměry obhospodařované zemědělským podnikem, do programu se zapojily téměř výhradně právnické osoby. Pěstování meziplodin slouží k vylepšení nepříznivého stavu osevních postupů a ke zvýšení protierozní ochrany půdy. Do programu ekologické zemědělství je zařazeno 1 222 ha zemědělské půdy, z toho 189 ha orné.

Ekologické zemědělství na území MAS je zaměřeno především na chov masného skotu, v menší míře na výrobu mléka (Zemědělské družstvo Březiny, ZEVAS Korouhev a.s.). V této oblasti chybí oddělené zpracování produktů ekologických zemědělců, skot, kozy a ovce jsou poráženy na konvenčních jatkách, aniž by byl zohledněn ekologický způsob výroby při zpeněžení, nebo uplatnění výrobků na trhu. Produkce z orné půdy zařazené do ekologického zemědělství je využívána téměř výhradně jako zdroj krmiva pro dobytek.

V lesnictví nebyly agroenvironmentální programy nabízené programem rozvoje venkova využívány vůbec. Lze se domnívat, že tyto programy byly nesprávně nastaveny, kritéria byla natolik složitá a nepřiměřená poskytnuté dotaci, že nevyvolaly žádný zájem.

Obnovitelné zdroje v zemědělství

V oblasti je v malé míře využívána kapacita obnovitelných zdrojů. Pouze Zemědělské družstvo „Mezilesí“ v Telecí provozuje zemědělskou bioplynovou stanici s výkonem 750 kW/h. Tato bioplynová stanice bezprostředně navazuje na chov skotu, využívá produkce hnoje a umožňuje zpracovat méně kvalitní část krmiv. Tím se zlepšuje i zdravotní stav skotu a užitkovost. V bioplynové stanici jsou využívány i méně kvalitní konzervovaná krmiva (skrývky, krmná hmota z nájezdů do silážních jam) z dalších zemědělských podniků. Odpadní teplo je využíváno k vytápění kancelářských budov a dílen. Do území částečně zasahuje i hospodaření Agro družstva Sebranice, které má bioplynovou stanici s výkonem 500 kW/h.

Potravinářské a zpracovatelské podniky

Významným pozitivem regionu je existence velkých zpracovatelských kapacit pro hlavní zemědělské produkty buď přímo v zájmovém území, nebo v bezprostřední blízkosti. Jedná se

o natolik významné zpracovatele, že se úspěšně prosazují i v obchodních řetězcích a při exportu. Za nejvýznamnější lze považovat Masokombinát Polička a.s., mlékárnu a výrobce majonéz AGRICOL s.r.o. V bezprostřední blízkosti se nachází další dvě důležité kapacity na zpracování mléka, které nakupují v zájmovém území- Mlékárna Olešnice a.s., Mlékárna Hlinsko, a.s. Dále je v blízkosti průmyslový mlýn v Brněnci patřící do společnosti PENAM, a.s.

V oblasti dřevozpracujícího průmyslu jsou nejvýznamnější zpracovateli dřevařské a pilařské firmy ve Ždírci nad Doubravou. Zpracovatelé, kteří provozují tuto činnost na území MAS jsou menší firmy se zaměřením na malé zakázky. Je to ve vazbě na organizaci veřejných zakázek státních lesů, které zadávají zakázky velkého rozsahu. Výhodou pro místní zpracovatele je, že máme na území mnoho lesů obecních. Je snahou měst a obcí spolupracovat s místními firmami.

V reakci na poptávku po potravinách ze dvora, nebo po potravinách se známým výrobcem se více prosazují i menší výroby-pekařské výrobky AGRO VYSOČINA BYSTRÉ a.s. a Pekařna Štrof a Krejčí v Borové byly v předchozích letech oceněny v soutěži Regionální potravina. Nově vznikají výroby mlékárenských výrobků v Zemědělském družstvu Březiny a v Květné - pan Raditsch Ferdinand. Tradiční piva Měšťanského pivovaru v Poličce a.s. jsou pravidelně oceňována na degustačních soutěžích, ceny získávají zejména v kategorii 11^o piv a pivních speciálů(2014-Zlatá pivní pečeť v prestižní kategorii světlých ležáků „Otakar“, Bronzová pivní pečeť v kategorii černých pivních speciálů „Eliška“).

Pro udržení kvalifikované pracovní síly je významná role Střední odborné školy a středního odborného učiliště Polička, které je také výrobcem masných a cukrářských výrobků.

- Téměř celé území splňuje definici méně příznivých oblastí-LFA.
- Zajímavý krajinný ráz s velkým podílem lesů, krajina vhodná pro rekreační využití
- Střední zemědělské podniky mají potenciál k dalšímu rozvoji a případnému vytváření pracovních příležitostí.
- Nedostatek mladých kvalifikovaných zaměstnanců.
- Na území je vyhlášena oblast pěstování zdravé sadby brambor.
- Významní potravinářští zpracovatelé na území
- Nízká přidaná hodnota zemědělských a lesnických produktů
- Nízká orientace na spotřebitelský trh
- Nevhodná druhová skladba lesních porostů
- Dřevozpracující průmysl jednostranně orientován na zpracování smrkové hmoty.
- Nevyhovující stav lesních cest a husto sítě lesních cest.
- Chybí oddělené zpracování produktů ekologických zemědělců, jejich produkty jsou zpracovávány a zpeněžovány jako produkty konvenční.

2.8. CESTOVNÍ RUCH

Potenciál cestovního ruchu v České republice pro jednotlivé regiony zpracoval Ústav územního rozvoje. Pro zjednodušení rozčlenil přírodní a kulturní předpoklady na měřitelné segmenty, které dále člení na potenciál atraktivit cestovního ruchu (hrady, zámky, jeskyně, skalní útvary apod.) a na potenciál ploch a linií ovlivňující cestovní ruch (územní předpoklady pro cestovní ruch; linie vyjadřují délku silnic, železnic, vodních ploch vhodných ke koupání apod.). Ty jsou rozčleněny do stupňů podle významnosti. Jednotlivým segmentům je přiřazen určitý počet bodů. Součet těchto bodů pak představuje konečný potenciál cestovního ruchu.

Dle zprávy o Aktualizaci potenciálu cestovního ruchu v České republice, vydané r. 2010 Ústavem územního rozvoje, Poličsko disponuje níže uvedeným potenciálem:

Atraktivita CR	A	B	C	Body
Přírodní pozoruhodnosti		1		20
Historické městské soubory		2		60
Historické vesnické soubory		1		20
Hrady, tvrze, zříceniny		1		40
Muzea, galerie		1	2	45
Jiné atraktivity cestovního ruchu	1			50
Turistická informační centra	2			30
Přidaná hodnota: památka UNESCO				
Úhrnem				265

Plochy a linie	A	B	C	D	E	Body
Rekreační a turistická krajina II		X				160
Silnice I. třídy		X				80
Železnice II		X				40
Úhrnem						280
Potenciál cestovního ruchu						545

Zdroj: ÚÚR

Z výše uvedeného vyplývá, že nejvýznamnější atraktivitu představují historické městské soubory v Poličce a Bystrém s celkovým počtem bodů 60. Následuje hrad Svojanov a muzea (Městské muzeum Polička, Městské muzeum Bystré, Muzeum kuriozit Lezník). Historickým vesnickým souborem je obec Telecí, přírodní atraktivitu představují Rybenské perníčky. Na území převládá rekreační a turistická krajina, která je charakteristická jako velice členitá, vrchovinná s množstvím lesů, luk a vyhlídkových bodů. Silnice I. třídy a železnice II. druhé třídy umožňují dobré dopravní spojení. V rámci Pardubického kraje zaujímá Poličsko nižší až

střední bodové hodnocení. Zajímavostí je, že Litomyšlsko, které disponuje památkou UNESCO má potenciál nižší (525 bodů), Hlinecko (715 bodů), Svitavsko (405 bodů), Boskovicko (1100 bodů).

Poličko je lépe hodnocené jako rekreační a turistická krajina. Z toho lze usoudit, že cestovní ruch zde má svůj význam a mohlo by mu pomoci vybudování doprovodných turistických atrakcí, vytvoření tematického cestovního ruchu a větší propagace.

Kulturně historické předpoklady – kulturní zařízení

Nejvýznamnější historickou památkou, která láká nejvíce turistů je bezesporu hrad Svojanov, který patří k nejstarším královským hradům u nás. Podle údajů agentury Czech Tourism se v roce 2011 stal 3. nejnavštěvovanějším cílem v Pardubickém kraji, přeskočil dokonce litomyšlský zámek nebo hrad Kunětická hora a zařadil se tam mezi nejnavštěvovanější místa Východních Čech.

ROK	NÁVŠTĚVNOST HRADU SVOJANOV
2006	25017
2007	27495
2008	34724
2009	46887
2010	41600
2011	39982
2012	39536
2013	41985
2014	51 541

Dalším významným kulturně historickým centrem je Polička, královské věnné město ze 13. století, které disponuje řadou památek. Historické jádro je památkovou zónou, které dominuje náměstí s barokní radnicí, souborem soch a Mariánským sloupem, novogotický kostel sv. Jakuba a městské opevnění, které patří k nejzachovalejším ve střední Evropě. Významnou kulturní památkou, která každoročně přiláká mnoho turistů je rovněž rodná světnička Bohuslava Martinů ve věži kostela sv. Jakuba. Seznam kulturně historických památek, které se nacházejí na území MAS POLIČSKO z.s. , je uveden **v příloze Cestovní ruch tab. č. 1.**

Celková návštěvnost historických památek a expozic v Poličce v roce 2014 byla 37124 osob.

NÁVŠTĚVNOST MĚSTA POLIČKY	
	Počet návštěvníků

Kulturní zařízení / památka	v roce 2014
Centrum B. Martinů (CBM) - expozice	2179
CBM (krátkodobé výstavy)	12959
Hradby	2757
Rodná světnička B. Martinů	4593
Galerie (expozice)	172
Akce CBM	11476
Celková návštěvnost	37124

Ostatní obce se mohou pochlubit zejména sakrálními památkami, jakými jsou kostely, kaple nebo boží muka a objekty lidové architektury. Pro svou zachovalou lidovou architekturu byla obec Telecí vyhlášena Ministerstvem kultury ČR v roce 2004 Vesnickou památkovou zónou.

Kulturní zařízení

Polička nabízí několik kulturních zařízení, kterými jsou Městské muzeum a galerie Polička, jeho součástí je i Centrum Bohuslava Martinů a Městská galerie. Dále je zde Galerie Vysočina, rodná světnička Bohuslava Martinů, Městská knihovna, Tylův dům, v jehož prostorách sídlí také Divadelní klub. V Bystrém se nachází Minimuzeum Bystré (lidová architektura), Multifunkční dům a Městská knihovna. Z muzeí a galerií je třeba zmínit také Muzeum kuriozit a fotografií v Lezníku, jež je místní částí města Poličky, Galerie Na pomezí v obci Pomezí nebo Galerie Jedlová. Za zmínku stojí také soukromá hvězdárna Polička nebo Klub poličské železničky (muzeum železnice).

Téměř ve všech obcích se nachází kulturní dům, sokolovna nebo orlovna, které jsou využívány ke sportovním a kulturním účelům či společenským akcím.

Polička a Bystré provozují kino.

Přírodní atraktivity – využití potenciálu přírodního bohatství

Poličsko nabízí kromě historických památek také místa s překrásnou, nedotčenou přírodou a je tudíž ideálním místem pro relaxaci nebo naopak aktivní trávení dovolené v sedle kola nebo při pěších výletech. Poličsko je region s poměrně velkým počtem rybníků a je proto velmi oblíbenou destinací pro rybáře.

Západní část území MAS leží ve velkoplošném zvláště chráněném území CHKO Žďárské vrchy, jež je považována za jednu z nejčistších a nejzachovalejších oblastí České republiky. V jihovýchodní části regionu se nachází přírodní park Údolí Křetínky.

Seznam Přírodních atraktivit na území MAS POLIČSKO z.s. je uveden **v příloze Cestovní ruch tab. č. 3.**

Společenské akce

Kulturní nadšenci uvítají různorodou nabídku festivalů, které se po celý rok konají v Poličce. Patří mezi ně Festival Polička 555, Martinů fest, Polička Jazz, Colour meeting, Poličské kulturní léto, Poličské rockoupání, Mime Fest. Významné akce pořádá také hrad Svojanov (Divadelní pouť, Královské slavnosti, Svojanovské léto, hradní jarmark apod.). Obec Borová pořádá každoročně již tradiční akci, kterou je Formanský den s přehlídkou chladnokrevných koní spojenou se soutěžemi a ukázkou westernové a skokové jízdy.

Naučné stezky v regionu

Na území se nachází 9 naučných stezek, které si lze projít v 5 obcích. Souhrn těchto stezek se stručným popisem je uveden v brožurě „Naučné stezky“ vydané krajem Kraje Smetany a Martinů. Tištěné mapy s vyznačenými stezkami má Borová, Polička a Svojanov. Kromě Bystrého, kde se mapy a tabule k jednotlivým zastávkám teprve připravují, jsou všechny stezky dobře značené. U jednotlivých zastavení jsou informační tabule s popisem, stezky jsou doplněny o odpočívadla a velkoplošné mapy. Většina stezek je propagována na stránkách Českomoravského pomezí, Východních Čech a dalších turistických portálech. Popis naučných stezek je uveden v **příloze Cestovní ruchu, tab. č. 2**

Letní období

Díky své poloze, krásné přírodě a rozmanité krajině je Poličsko vhodné pro podnikání v různých oblastech turistiky.

Cyklistika

Poličsko nabízí množství cyklotras, od nenáročných, téměř bez kopců až po ty náročnější, které vedou kopcovitým terénem Žďárských vrchů. Jedna nebo více cyklotras prochází každou obcí, ale téměř všechny vedou po silnicích II. a III. třídy. Chybí tedy cyklotrasy vedoucí mimo tyto komunikace. Turisté i místní mohou navíc využít také dopravu sezónními cyklobusy, jež spojují nejkrásnější místa Českomoravského pomezí a jsou v provozu vždy od července do září. Na Poličsku se jimi lze dostat do Poličky, Květné a Borové. Vedle cyklomap jsou pomocníkem při cyklistických výletech také informační brožury „Na kole krajem Smetany a Martinů“ vydané svazkem obcí Kraj Smetany a Martinů nebo „Na kole“ vydané svazkem obcí Českomoravské pomezí. V nich lze najít tipy na výlety včetně popisu trasy, profil a náročnost a atraktivitu, které se nachází po cestě.

Na Poličsku chybí více cyklostezek, cyklotrasy značené mimo státní komunikace, možnost inline bruslení, přírodního koupání a půjčovny sportovních potřeb.

Jednou z obcí, jejímž záměrem je vybudování cyklostezek je obec Borová. Záměrem je vybudování cca 6 km šotolinových cyklostezek spojujících intravilán obce s přilehlými místními částmi, většina úseků jsou v současné době balvanité cesty, které jsou hojně využívány místními obyvateli i turisty.

Turistika

Na své si zde přijdou i turisté a to díky velkému počtu památek, krajině s potoky, rybníky, přehradami i kopcovitým terémem Žďárských vrchů. Celé území je protkáno řadou značených turistických tras.

Doprovodná infrastruktura

Cykloservis nabízí obce Borová, Bystré, Polička, Jedlová a Sádek. Zcela zde chybí půjčovny kol. Navzdory poloze, členitosti a kopcovitému rázu se zde nachází jen několik málo vyhlídkových míst (Lucký vrch, hrad Svojanov, kostel Sv. Jakuba v Poličce) a zcela zde chybí rozhledny. Nejbližší jsou v oblasti Toulouvcových maštálí (Terezka, Barůvka, Toulouvcova rozhledna aj.), na Svitavsku a dále pak v oblasti Bystřicka (Karasín, Horní les).

Zimní období – sjezdovky a lyžařské trasy

V zimním období nabízí Poličsko možnost sjezdového lyžování na středně dlouhých trasách ve ski areálu Polička a Ski areál Bystré v Hamrech. Lyžařský areál Liboháje v Poličce nabízí sjezdovku, která měří 330 metrů. K dispozici je dětský vlek i lyžařská škola.

360 metrů dlouhou sjezdovku najdou turisté v Hamrech u Bystrého. Jedná se o slalomový kopec spíše pro sportovně založené lyžaře. Areál v Hamrech postrádá jakékoli zázemí pro občerstvení a sociální zázemí. K dispozici je dětský vlek a instruktoři lyžování.

Půlkilometrovou sjezdovku nabízí pro lyžaře také Telecí. Tam lyžují výhradně na přírodním sněhu a díky umělému osvětlení nabízí i večerní lyžování. Dalším místem, kde se dá lyžovat bez umělého zasněžování jsou Březiny.

Zájemci o běžkování najdou na Poličsku rovněž řadu běžkařských tras. Mezi Poličkou, Borovou a Březinami je 70 km značených běžeckých stop, které jsou strojově upravovány. Lyžařské stopy vedou jak podle značek pro pěší turisty, tak podle značek pro lyžaře na běžkách. K tomuto tématu byl vydán Mikroregionem Poličsko informační materiál „Lyžařské trasy v Mikroregionu Poličsko“

PŘEHLED DOPROVODNÉ INFRASTRUKTURY CESTOVNÍHO RUCHU NA ÚZEMÍ MAS POLIČSKO Z.S.

OBEC	CYKLOTRASA	CYKLOSTEZKA	HIPPOTURISTIKA	RYBAŘENÍ	ZNAČENÁ BĚŽKAŘSKÁ TRASA
Borová	4021, 4022	ne	Projížděky na pony, Formanský den	ne	ano
Březiny	4022, 4101	ne		ne	ano
Bystré	4019, 104	ne		ano	
Hartmanice		ne		ne	
Jedlová	4019	ne		ano	ano
Kamenec	4101, 4108, 4022, 4025	ne	hipostezka	ne	ano
Korouhev	4106, 5085	ne		ano	

Květná	4107, 4023	ne	Jezdecký klub, stáj	ano	
Nedvězí	Neznačená 5085	ne		ne	
Oldříš	4103, 4022	ne		ne	ano
Polička	4101, 4102, 4103, 4104, 4106, 4109, 4019,4022, 4025	ano	hipostezka	ano	ano
Pomezí	4022, 4023	ne	Jezdecký klub	ano	
Pustá Kamenice	4105	ne		ano	ano
Pustá Rybná	4105, 4022	ne	hipostezka	ne	ano
Rohozná	4027, 4104	ne		ano	
Sádek	4101, 4103, 4022, 4025	ne		ne	ano
Široký důl	4107	ne		ne	
Stašov	4104	ne	Hipostezka, jezdecký klub, jezdecký ranč, vyjížďky, ubytování na statku s koňmi	ano	
Svojanov	104, 4027,	ne	hipostezka	ano	
Telecí	4101, 5085	ne		ne	ano
Trpín	5085	ne	Jezdecký ranč, dětské jezdecké tábory	ne	

Zdroj: Místní šetření

Sportovní vyžití

Vedle letní a zimní turistiky nabízí Poličsko i podmínky pro celoroční sportovní vyžití. Největší sportovní zázemí nabízí město Polička, kde je krytý bazén se saunou, zimní stadion, letní stadion, 2 sportovní haly, tenisové kurty, horolezecká stěna, skate park, minigolf a koupaliště. Dobré sportovní zázemí má také obec Borová se svým sportovním areálem (2 tenisové kurty, volejbalové hřiště, minibowling, kuželky, kriket, pétanque, dětské hřiště) a město Bystré (víceúčelové hřiště, tenisové kury, dětské hřiště, krytý bazén s mořskou vodou v Hotelu Bystré). Ostatní obce nabízejí fotbalová a víceúčelová hřiště, sokolovny, hřiště na míčové hry nebo tenisové kurty.

Další atraktivity

- **Filmový cestovní ruch** - mezi filmová místa patří zejména město Bystré (Všichni dobří rodáci, Návrat ztraceného ráje) a dále Polička (Návrat idiota a Oběti a vrazi), Březiny a okolí (Obušku z pytle ven) a Nedvězí (Četnické humoresky). Vedle filmů se zde natáčely i dokumentární pořady, např. Šumná města v Poličce nebo Toulavá kamera v Bystrém, Svojanově nebo Pusté Rybné a na Luckém vrchu. O Bystrém byl také natočen pořad Počesku. Na toto téma by bylo vhodné zpracovat informační

materiály, v případě Bystrého např. naučnou stezku se zastávkami na místech natáčení filmu Všichni dobří rodáci.

- **Literární cestovní ruch** – v oblasti Poličska našla inspiraci spisovatelka Tereza Nováková, která ve svých dílech zobrazila život na Českomoravské vrchovině, kde nějaký čas žila. Zpracovala zde skutečné životní osudy jednotlivců. K nejvýznamnějším románů, které zde napsala patří „Na librově gruntě“ (Nedvězí), který psala při svém pobytu v Bystrém „Drašar“ (Březiny, Pustá Rybná, Polička a „Jiří Šmatlán“ (Borová). Do Bystrého jezdil často za svou dcerou a zetěm i básník Jaroslav Vrchlický. V Bystrém a okolí nalézal Vrchlický náměty pro svou básnickou tvorbu. Vycházel z místních pohádek, legend a pověstí a dalších písemných zdrojů, případně z vlastních prožitků. Přímou s Bystrým jsou spjaty dvě básně Vrchlického: „Shnilé obilí“ (Selské balady) a „Balada bysterská“.
- **Rybářský cestovní ruch** – Poličsko má pro rybářský cestovní ruch ideální podmínky. K rybaření je zde vhodných 13 rybníků. Aktivně zde působí Rybářské sdružení Vysočina se sídlem v Poličce, které každoročně pořádá velké množství rybářských závodů, na které se sjíždí rybáři z celé České republiky. Na poličské přehradě a u rybníka Peklo zajišťuje rovněž ubytování. U přehrady v rybářské chatové oblasti je také možnost pronájmu soukromých chat.
- **Hipoturistika** – je dalším odvětvím tematického cestovního ruchu, který má v oblasti velký potenciál. Trasou Pustá Rybná - Kamenec – Polička – Stašov – Rohozná – Starý Svojanov prochází hipostezka. Je zde několik jezdeckých klubů s jezdeckou školou. V obci Stašov je nabízeno ubytování na soukromých statcích s možností projížděk na koních, ale i doprovodných služeb, jako je wellness, domácí kuchyně apod.
- **Adrenalinové sporty** - v Poličce a okolí je možnost zahrát si paintball. Velmi populární sportovní aktivitou v oblasti Žďárských vrchů je také horolezectví na skalních útvarech.

Stravovací zařízení

Polovina obcí na území MAS disponuje restauračním zařízením s kuchyní. Největší počet stravovacích zařízení se nachází v Poličce, Svojanově, Bystrém a Borové. Problémem může být otevírací doba, která nemusí vyhovovat potřebám turistů a úroveň zařízení (zavřeno v čase oběda, kuřácké restaurace, úroveň sociálního zařízení, apod.). Za nedostatek lze také považovat to, že turisté nemají možnost stravování v každé větší obci. Většina restaurací se zaměřuje na minutkovou kuchyni, chybí zde místní speciality a typická česká kuchyně. Nedisponují nabídkou místních produktů.

Obec	Stravovací zařízení s teplou kuchyní	Možnost teplé kuchyně o víkendu
Borová	Ano	Ano
Březiny	Ano	Ano
Bystré	Ano	Ano
Hartmanice	Ano	Ano

Jedlová	Ano	Ano
Kamenec	Ano	Ano
Korouhev	Ano	Ano
Květná	Ano	Ano
Nedvězí	Ne	Ne
Oldřiš	Ne	Ne
Polička	Ano	Ano
Pomezí	Ne	Ne
Pustá Kamenice	Ne	Ne
Pustá Rybná	Ano	Ano
Rohozná	Ne	Ne
Sádek	Ano	Ano
Široký Důl	Ne	Ne
Stašov	Ne	Ne
Svojanov	Ano	Ano
Telecí	Ano	Ano
Trpín	Ne	Ne

Zdroj: Místní šetření

Ubytovací zařízení

Na Poličsku nabízí ubytování 11 obcí a to v hotelech, penzionech, ubytovnách nebo v soukromí. Zejména v oblasti Žďárských vrchů se nachází poměrně velké množství chat a chalup. Certifikovaným tříhvězdičkovým campem je Camping Borová s možností ubytování v apartmánech, chatách, stanech nebo karavanech. Dalším kempem je Autokemp Polička. Možnost pro stanování představuje také Hotel Otakar v Bystrém Hamrech, který nabízí tábořiště pro stany i karavany. Místa pro kempink nabízí také chata Lucký vrch u obce Telecí.

Oblast má ideální předpoklady pro různé formy venkovského cestovního ruchu. Ubytovaní na statku nabízí obec Široký Důl. Ubytovaní s možností výuky jízdy nebo péče o koně, včetně možnosti konzumace domácí kuchyně nabízí ubytovací kapacity ve Stašově a Květné. Stylové ubytování pro turisty nabízí i chata na Luckém vrchu.

Hotel Bystré a penzion na Vysočině v Hartmanicích se zaměřují z velké části na rodiny s dětmi. V nedávné době byl na Březinách dobudován stylový Penzion Na Bělisku, který vznikl po rekonstrukci zchátralého venkovského stavení. Nabízí ubytování pro rodiny s dětmi i prostory pro společenské akce.

Ubytovaní s wellness službami nabízí jen několik málo ubytovacích kapacit. Je to především Penzion Kubíčkov v Bystrém s relaxačním wellness centrem, Hotel Bystré, který navíc nabízí návštěvníkům i bazén s mořskou vodou nebo Statek na Hradě ve Stašově, venkovský styl ubytování s vířivkou, saunou a masáží.

Stylové ubytování mohou turisté nalézt i na hradě Svojanov, kde jsou pokoje vybaveny nábytkem z přelomu 19. – 20. století., takže se turisté cítí opravdu jako na hradě.

Podle údajů ČSÚ z roku 2014 je na Poličsku 23 hromadných ubytovacích zařízení, přičemž hromadné ubytovací zařízení ČSÚ definuje jako zařízení s minimálně pěti pokoji nebo deseti lůžky. Hromadná ubytovací zařízení nabízí především město Polička a Bystré.

Největší kapacitu má hotel Bystré s 50 lůžky, Hotel Otakar v Hamrech s 51 lůžky v hotelu + 60 v chatkách. Chata Lucký vrch má kapacitu 36 lůžek v hlavní budově, 20 lůžek v dependanci (finské domky) a 50 míst nabízí na táboření.

Celková kvalita ubytovacích služeb je průměrná, ale chybí ubytovací zařízení, které ubytuje více osob za podmínek zajištění slušného standardu. Dále pak hromadné ubytovací zařízení pro více osob disponující prostory pro zajištění konferencí nebo školení s příslušným technickým vybavením.

Vytíženost ubytovacích zařízení

Na základě průzkumu lze srovnat vytíženost ubytovacích kapacit různých zaměření.

Ubytování v penzionu na hradě Svojanov využilo v roce 2013 1151 osob, při čemž nejvyšší obsazenosti dosahuje penzion v letních měsících. Celková obsazenost však rok od roku klesá. Kapacita penzionu je 46 lůžek.

Statek Široký Důl, který je zaměřen na venkovský cestovní ruch měl s kapacitou 20 pevných lůžek (+ možnost přistýlek) v roce 2013 návštěvnost 250 osob. 70 % této obsazenosti tvořila letní sezóna.

Soukromé ubytování v Březinách ubytovalo v loňském roce 50 osob. Nejvyšší návštěvnost evidují od jara do podzimu.

Ubytování na Luckém vrchu využije ročně zhruba 2500 – 3000 osob (počítáno osoba/den). 80 % ubytovaných tvoří stálí zákazníci, ale neustále se zvyšuje počet turistů, kteří chatu navštíví při výletech. Největší vytíženost je v letní sezóně.

Ubytovatelé se shodují v tom, že poptávka po ubytování je zde docela nízká. Přisuzují to především malé propagaci oblasti, nízkým cenám zahraničních zájezdů a v poslední době i oblíbeným slevovým portálům, které nabízí luxusní hotely za bezkonkurenční ceny.

Na základě průzkumu můžeme říci, že klientelu zde tvoří většinou lidé z větších měst (Brno, Pardubice), kteří zde hledají klid a odpočinek.

Turistická informační centra

Turistická informační centra (TIC) představují základní zdroj turistických informací daného regionu, prezentují ho a propagují. Vzhledem k hustotě TIC na území ČR a rozdílné kvalitě, se objevily snahy o zvýšení kvality a jasné definování TIC České republiky. Ty vedly ke vzniku Jednotné klasifikace Turistických informačních center České republiky, která funguje od roku 2013. Tato klasifikace vytvořila vlastní certifikaci a zařazuje TIC do tří klasifikačních tříd A, B, C podle rozsahu deklarovaných činností.

Na území Poličska se nachází 3 turistická informační centra a to v **Poličce**, **Bystrém** a **Svojanově**. Všechna tato TIC regionálního významu jsou certifikována a zařazena do třídy B, kde musí splňovat řadu podmínek, týkajících se minimální povinné nabídky služeb, otevírací doby, jazykové vybavenosti nebo úrovně vzdělání personálu.

Návštěvnost turistických informačních center

Návštěvnost TIC v roce 2014		
TIC	Celkový počet návštěvníků	Z toho zahraničních
Polička	33062	378
Bystré	2693	43
Svojanov	2242	45

Zdroj: vlastní šetření

Nejvyšší návštěvnost uvádí všechny TIC v období letní sezóny. Návštěvnost TIC ovlivňují z velké části i místní občané, kteří využívají jejich služeb.

Nabídka místních produktů

Na území chybí propagace značek místních produktů, které se téměř pravidelně umísťují na prvních místech soutěží jako je například Regionální potravina Pardubického kraje, MLS Pardubického kraje apod. Jsou jimi především pekařské výrobky z produkce pekárny AGRO VYSOČINA BYSTRÉ a.s.

Na území MAS nejsou zavedeny specializované prodejny s nabídkou místních produktů. Ani místní IC nemají k dispozici prostory, kde by produkty místní výroby prezentovaly. Ve všední dny lze v běžných obchodech zakoupit výrobky z pekárny v Borové, pekárny z Bystrého, řeznictví v Bystrém a v Trpíně, z obchodu se sýry v Oldřiši apod.

Není vytvořena regionální značka, která by pomohla místní výrobcům a poskytovatelům služeb v propagaci jejich výrobku či služby a zaručovala by standard kvality.

Obec	Místní potravinářské a rukodělné výrobky a díla místních umělců
Borová	Borovský kulatý chléb
Březiny	Výstavy místních malířů
Bystré	Královský chléb, Bysterské koláče, svatební koláčky, Bysterské klobásy Výroba kožených doplňků pro myslivce a k dobovým oděvům Terky art galerie
Hartmanice	
Jedlová	Včelí produkty
Kamenec u Poličky	
Korouhev	
Květná	Výroba mléčných produktů
Nedvězí	Včelí produkty
Oldřiš	Výroba mléčných produktů
Polička	Výroba mléčných produktů, Poličské pivo Výroba rukodělných výrobků – Galerie tetiček paliček

	Dřevořezbáři betlémů
Pomezí	
Pustá Kamenice	
Pustá Rybná	
Rohozná	
Sádek	
Široký Důl	
Stašov	
Svojanov	Včelí produkty
Telecí	Včelí produkty
Trpín	Včelí produkty, Řeznictví uzenářství Štěpánek, Pohostinství Kozák – místní specialita utopenci a domácí sýr

Dotazníkové šetření pro poskytovatele služeb cestovního ruchu

Dotazníkové šetření probíhalo v měsíci květnu 2014 a jeho cílem bylo zmapování cestovního ruchu na Poličsku z pohledu poskytovatelů služeb. Osloveny byly subjekty podnikající ve všech oblastech cestovního ruchu, včetně těch nejvýznamnějších, jakými je hrad Svojanov, TIC, Centrum Bohuslava Martinů. Forma dotazníku byla elektronická, dotazovaní odpovídali mailem.

Dotazníkového šetření se zúčastnili poskytovatelé služeb, kteří mají své provozovny nebo sídla napříč celým regionem, nepokrývají tedy jen určitou část území.

Z dotazníkového šetření vyplývá:

- Jako největší nedostatek turistické destinace Poličsko hodnotí dotazovaní poskytovatelé služeb malou propagaci a podporu tematického cestovního ruchu, např. rybářský cestovní ruch nebo hippoturistiku, pro které má region výborné předpoklady. Slabým místem je také nedostatečná dopravní infrastruktura (kvalita silnic, cyklotrasy apod.). Dalším zmiňovaným nedostatkem je absence turistických atrakcí (např. tematické parky), půjčoven sportovních potřeb a kvalitní vedení a řízení služeb cestovního ruchu na úrovni spolupráce veřejné a soukromé sféry.
- Nejvyšší návštěvnost zaznamenává území jednoznačně v období hlavní turistické sezóny, tedy od června do srpna.
- Většina turistů v oblasti kombinuje návštěvu města Poličky s pobytem na venkově - venkov zde má svůj význam.
- Převažujícím důvodem návštěvy je jednoznačně relaxace, pobyt v přírodě (chataření, chalupaření, houbaření, rybaření apod.), turistika a sport. Navzdory oblíbenému pobytu v přírodě a vhodným podmínkám oblasti pro venkovský cestovní ruch (agroturistika, ekoagroturistika) jsou zde v této oblasti velké rezervy.
- Největší atraktivitou na území je dle poskytovatelů služeb cestovního ruchu hrad Svojanov. Hned za ním je turistika a sport vzhledem k příznivým podmínkám provozování. Město Polička se svým historickým centrem zaujímá v anketě třetí místo.

- Nejvíce návštěvníků přijíždí do oblasti Poličska z Brna a Pardubic, což je dáno zejména přiměřenou vzdáleností těchto měst a atraktivitou lokality pro chataře a chalupáře (Hamry u Bystrého, Svojanov, Pustá Rybná, Telecí, Březiny atd.).
- Největší formu propagace jednotlivých poskytovatelů služeb představuje prezentace zařízení na internetu a v tištěných materiálech. Významným podílem prezentace na internetu je vedle vlastních webových stránek i propagace na turistických portálech a sociálních sítích.
-

- Výhodná poloha na pomezí Čech a Moravy
- Atraktivní přírodní území – CHKO Žďárské vrchy
- Kvalita životního prostředí
- Absence cyklostezek a cyklotras mimo státní komunikace – cyklotrasy v terénu
- Nedostatečná propagace služeb cestovního ruchu – propagace společné značky regionu
- Absence turistických produktů zaměřených na konkrétní cílovou skupinu (tematický cestovní ruch)
- Absence velkokapacitního ubytovacího zařízení se zázemím pro školení a semináře
- Absence doprovodných služeb cest. ruchu – půjčoven sportovních potřeb a cyklo-půjčoven
- Absence regionální značky výrobků a služeb na území a jejich společná propagace

2.9. ŽIVOTNÍ PROSTŘEDÍ NA ÚZEMÍ MAS

Území MAS POLIČSKO z.s. se rozprostírá na východním okraji Pardubického kraje v bývalém okrese Svitavy a leží na území Českomoravské vysočina na pomezí Čech a Moravy. Kopcovitá krajina sousedí se Žďárskými vrchy, které zasahují do západní části území MAS. Příznivá kvalita životního prostředí na území MAS vyplývá z průměrné míry lesnatosti, zeleně a ze zachování území nižší hustotou zalidnění. Česká republika má průměrnou hustotu zalidnění 131 osob/km². Území MAS POLIČSKO z.s. se rozkládá na 28 446 ha a zaujímá 6 % rozlohy kraje a hustota zalidnění je 71,5 osob/km². Ve dvou městech správního území Poličska–Poličce a Bystrém – žije 53,8 % obyvatel. (Zdroj :Risy, ČSÚ)

Do západní části území MAS POLIČSKO z.s. zasahuje **Chráněná krajinná oblast (CHKO) Žďárské vrchy** vyhlášená v roce 1970 (výnosem Ministerstva kultury ČSR č.j. 8908/70-II/2). Celková rozloha činí 70 940 ha. Hranice CHKO na území MAS je vedena silnicí č. I/34 přes Borovou a dále místními komunikacemi procházejícími obce Oldřiš, Kamenec u Poličky, Sádek a Lačnov. K nejcennějším částem patří zejména rašeliniště a další mokřadní společenstva. Správa CHKO Žďárské vrchy vydala Plán péče, který navrhuje opatření na zachování nebo zlepšení stavu předmětů ochrany v CHKO, slouží jako podklad pro jiné druhy plánovacích dokumentů a pro rozhodování orgánů ochrany přírody. Aktuální Plán péče na období 2011 – 2020 je dostupný na webových stránkách Správy CHKO Žďárské vrchy.

V rámci CHKO Žďárské vrchy byla na území MAS POLIČSKO z.s. vyhlášena tři maloplošná zvláště chráněná území (MZCHÚ).

Přírodní památka Rybenské Perničky se nachází v katastrálním území Pustá Rybná. Vyhlášena byla v roce 1980. Důvodem ochrany jsou skalní útvary na plochem rozvodním hřbetu Borovského lesa, které byly vypreparovány mrazovým zvětráváním z ortorul svrateckého krystalinika ve starších čtvrtohorách. Na vrcholové plošině jednoho ze skalních útvarů byly vytvořeny skalní mísy tzv. „perničky“. Z bioty zde převládají kamenité smrkové bučiny s podrostem borůvky. Skály a sutě jsou porostlé pokrývnou vegetací lišejníků a acidofilních mechorostů. Skalní útvar je turisticky přístupný. Horolezectví je možné na vyznačených úsecích v době od 1. 7. do 28. 2.

Přírodní rezervace Čtyři palice leží v katastrálním území Březiny u Poličky a České Milovy (mimo území MAS). Vyhlášena byla v roce 1990. Důvodem ochrany jsou rulové skalní útvary modelované mrazovým zvětráváním a obklopené balvanitými sutěmi se zachovalými lesními porosty přírodě blízké skladby smrkových bučin. Mrazovým zvětráváním ve čtvrtohorách byly vypreparovány tři mohutné skalní bloky (Čtyřpaličatá skála, Děvín, Tvrz), na něž navazuje nižší skalní hřeben (Opomenutá). Pod skalními stěnami jsou odlámané suťové haldy, pokračující balvanovým proudem a kongeliflukčními balvanitými pokrývy. Na skalách jsou vyznačeny turistické cesty. Horolezecká činnost je povolena Čtyřpaličaté skále a na západní straně Tvrze.

V katastrálním území Pusté Rybné se nachází **Přírodní rezervace Damašek** vyhlášená v roce 1997. Rozkládá se v údolní nivě meandrujícího potoka Hlučál, kde jsou v bočním svahovém prameništi zachována mokřadní ostřicová společenstva rašelinných luk s výskytem ohrožených druhů rostlin a živočichů. Na lokalitě je z důvodu ochrany zajišťováno ruční sklizení luk, v prostoru výskytu rosnatky okrouhlohlísté bylo obnoveno tradiční sporadické příkopkové odvodnění.

Na území MAS se nachází **Evropsky významná lokalita (EVL) 2951 Borová u Poličky**. EVL jsou jedním z typů chráněných území vyhlášených v rámci soustavy NATURA 2000, ve kterých jsou chráněny evropsky významná stanoviště a evropsky významné druhy. EVL Borová u Poličky byla vyhlášena v původně gotickém kostele sv. Markéty, jehož půdní prostory se po rekonstrukci v roce 2000 staly sídlem letní kolonie vrápence malého (jedná se o druhou největší kolonii ve východních Čechách).

V části povodí Křetíny byl vyhlášen **Přírodní park Údolí Křetíny** v roce 1996. Přírodní parky jsou zřizovány vyhláškou krajského úřadu, ve které omezují činnosti, jež by mohly vést k rušení, poškození nebo zničení dochovaného stavu území, cenného pro svůj krajinný ráz. Důvodem vyhlášení Přírodního parku Údolí Křetíny je zachovalá krajina s pestrou skladbou biotopů. Krajina parku je vyvážená s vysokou ekologickou stabilitou.

Klima

Poloha na severním okraji horského pásma výrazně ovlivňuje podnebí Poličska. S průměrnou teplotou cca 5°C a minimem letních teplých dnů patří k nejvlhčím a nejchladnějším oblastem Českomoravské vrchoviny. V oblasti převládají západní až severní větry.

Nadmořská výška se na území Poličska pohybuje v rozmezí 400 – 780 m n. m. Nejmenší nadmořská výška cca 400 m n. m. je na jihovýchodě území v místě, kde z území odtéká Křetínský náhon. Nejvyšším bodem je Bubnovaný kopec (780 m n. m.) v Devítiskalské vrchovině na západním okraji katastrálního území Pustá Rybná.

Pro snazší charakteristiku lze území rozdělit do dvou klimatických oblastí¹. Větší část území, zahrnující území členitých vrchovin až hornatin Hornosvratecké vrchoviny, leží v chladné oblasti **CH-7**, kterou lze charakterizovat velmi krátkým až krátkým, mírně chladným, vlhkým až velmi vlhkým létem. Přechodné období je dlouhé s mírně chladným jarem a mírným podzimem. Dlouhá zima je mírná, mírně vlhká s dlouhým trváním sněhové pokrývky. Oblast Svitavské pahorkatiny je možné přiřadit k mírně teplé oblasti **MT-3**, která je charakterizována krátkým, mírným až mírně chladným a suchým až mírně suchým létem. Přechodné období je normální až dlouhé s mírným jarem a mírným podzimem. Normálně dlouhá zima je mírná až mírně chladná, suchá až mírně suchá s normálním až krátkým trváním sněhové pokrývky.

Klimatické charakteristiky oblastí CH-7 a MT-3

Klimatické charakteristiky	Klimatická oblast	
	CH-7	MT-3
Počet letních dnů	10-30	20-30
Průměrná teplota v lednu [°C]	-3 - -4	-3 - -4
Průměrná teplota v červenci [°C]	15 - 16	16 - 17
Srážkový úhrn ve vegetačním období [mm]	500 - 600	350 - 450
Srážkový úhrn v zimním období [mm]	350 - 400	250 - 300
Počet dnů se sněhovou pokrývkou	100 - 120	60 - 100
Počet dnů jasných	40 - 50	40 - 50

Hydrologie

Území MAS POLIČSKO z.s. protíná ve směru V-Z hlavní evropské rozvodí. Je možné ho označit za místo tvorby podzemních vod, což vyplývá i z jeho polohy na hlavním evropském rozvodí. Vyhlášeny zde byly Chráněné oblasti přirozené akumulace vod (CHOPAV), které představují nižší stupeň velkoplošné vodárenské ochrany území. V oblasti Žďárských vrchů byla vyhlášena CHOPAV Žďárské vrchy, ve východní části území je to CHOPAV Východočeská křída.

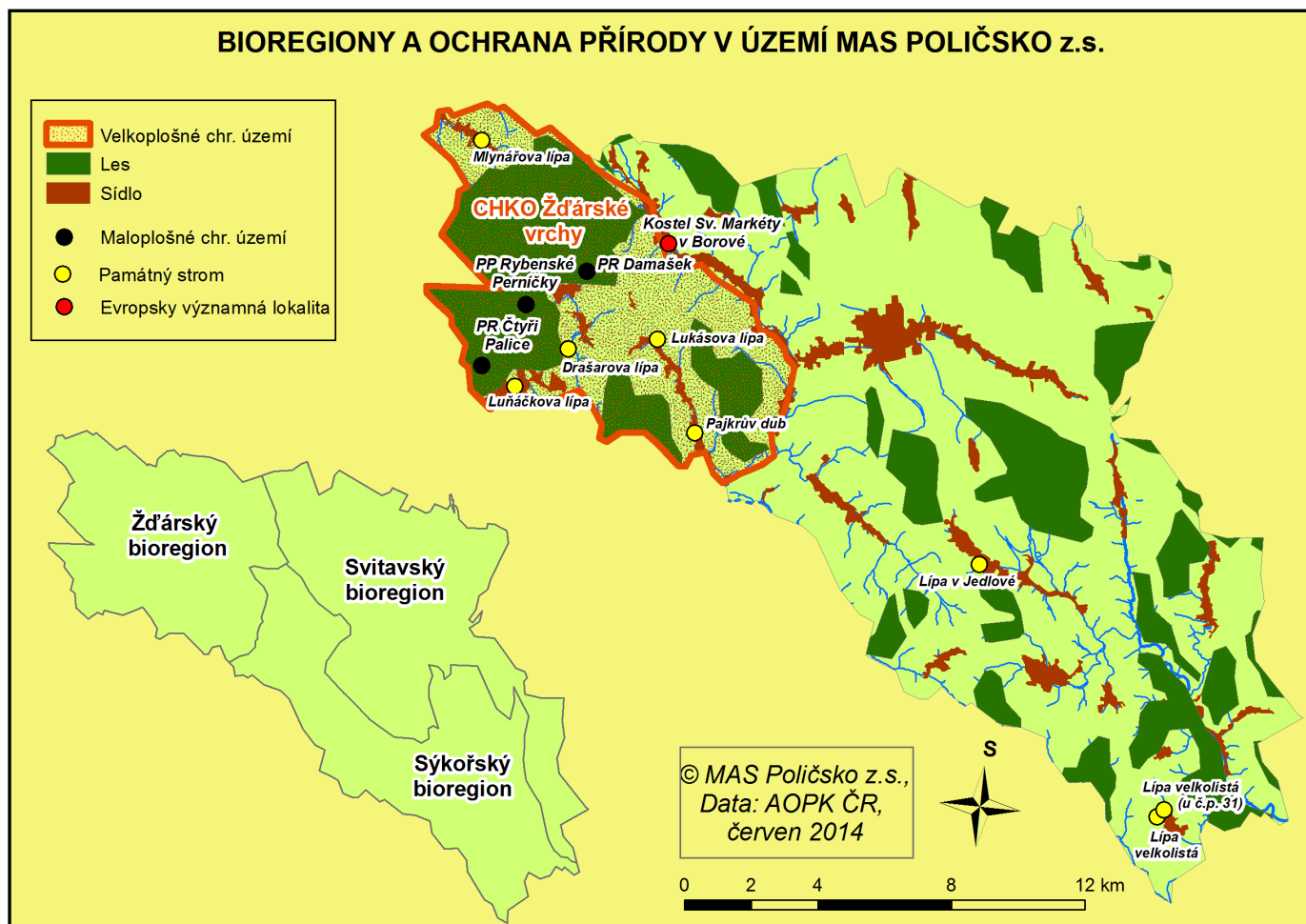
Poličskem prochází hranice evropského rozvodí. Bílý potok směřuje do Svatky, Moravy, Dunaje a Černého moře a Jalový potok přitéká do Loučné, Labe a Severního moře. Poličskem prochází geologická hranice mezi pásmem opuky a žul i rul. Na území České republiky je Natura 2000 tvořena ptačími oblastmi a evropsky významnými lokalitami, které požívají smluvní ochranu nebo jsou chráněny jako zvláště chráněná území, viz. **Příloha Životní prostředí, tab.1**

Na území obce Borová se řídce vyskytuje Strakapoud jižní (*Dendrocopos syriacus*), který je zapsán v Červené knize ohrožených druhů zvířat.

Západní část území MAS POLIČSKO z.s. s obcemi Borová, Březiny, Oldřiš, Lačnov (Korouhev), Pustá Kamenice, Pustá Rybná, Sádek a Telecí tvoří severovýchodní okraj CHKO Žďárské vrchy.

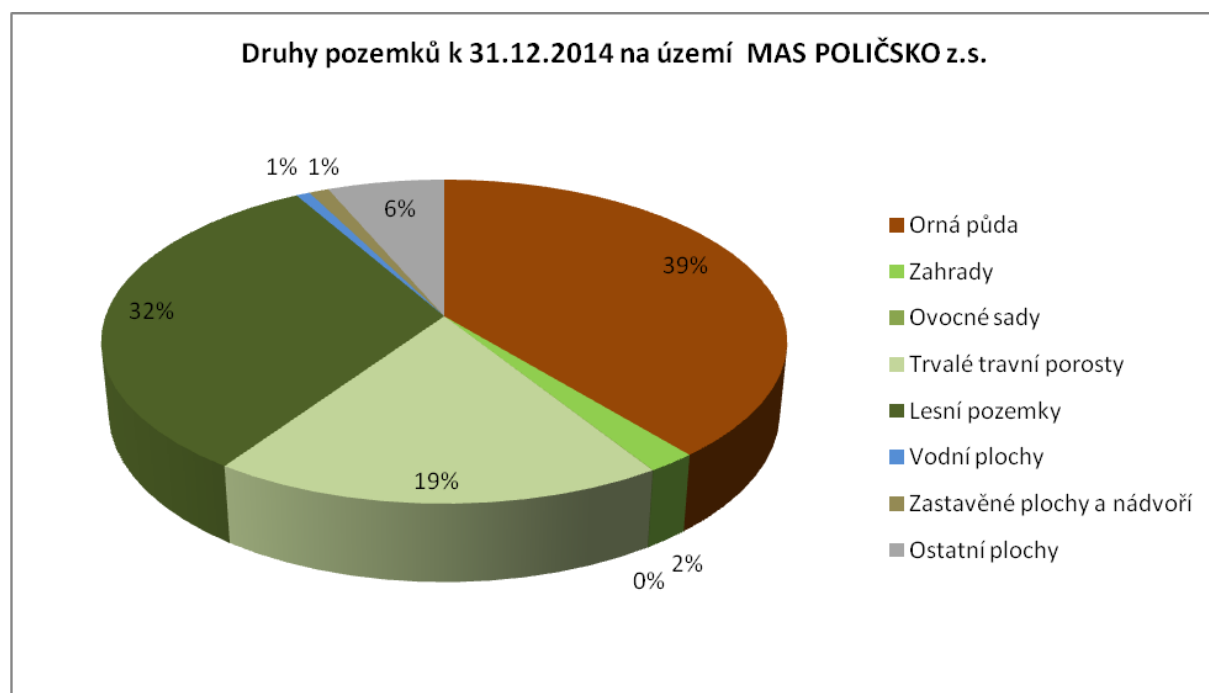
¹ Quitt, E. (1971): Klimatické oblasti ČSR. Mapa 1 : 500 000.

Na území MAS Poličsko se nacházejí evropsky významné lokality, viz. **Příloha Životní prostředí, tab.2** památné stromy, viz. **Příloha Životní prostředí, tab.3**, významné krajinné prvky mimo CHKO (louky, aleje), viz. **Příloha Životní prostředí, tab.4** a významné geomorfologické lokality (Rybenské Perníčky, Kaviny, Čtyři Palice), viz. **Příloha Životní prostředí, tab.5** Na východě území leží přírodní park Údolí Křetínky o rozloze 5570 ha, založený v roce 1996.



Druhy a výměra pozemků na území MAS POLIČSKO z.s. k 31.12.2014

Výměra pozemků území MAS		Výměra (v ha)
zemědělská půda		16 933
z toho :	Orná půda	11 098
	Zahrady	568
	Ovocné sady	8
	Trvalé travní porosty	5 259
nezemědělská půda		11 510
z toho :	Lesní pozemky	9 159
	Vodní plochy	218
	Zastavěné plochy a nádvoří	309
	Ostatní plochy	1 825
Celková výměra (v ha)		28 444



Zdroj: ČSÚ

Z dat Českého statistického úřadu je patrné, že z 28,5tis. ha celkové výměry území MAS je cca 40% orné půdy, 32% jsou lesní pozemky a 18,2% trvalé travní porosty. Krajiny, lesy a půdy pro zemědělskou výrobu tvoří cca 90% celého území MAS.

Záchranné stanice

V současné době se na území MAS nenachází žádná záchranná stanice pro hendikepovaná zvířata. Spádově je nejbližší záchranná stanice volně žijících zvířat Zelené Vendolí (Vendolí u Svitav) a záchranná stanice a ekocentrum Pasíčka v Boru u Skutče. Obě mají licenci MŽP k provádění činnosti. Hlavním cílem stanic je péče o poraněná volně žijící zvířata s cílem navrátit je zpět do přírody. Na veřejnost působí v oblasti ekologické výchovy.

Územní systém ekologické stability

Územní systém ekologické stability území MAS tvoří biocentra a biokoridory, které propojují jednotlivá biocentra a tím umožňují migraci jednotlivým organismům (např. potůčky s doprovodnou zelení, remízky, strouhy, aleje, apod.). Jedná se o označení souvislé plochy odlišné vegetace (linie nebo pás), které prostupují jednotvárnou krajinou. Na území MAS POLIČSKO z.s. se nachází 8 biocenter a 8 biokoridorů regionálního významu, viz. **Příloha Životní prostředí, tab.6**

Koeficient ekologické stability (K_{ES})

Jde o základní ukazatel ekologické stability v obci a jejím katastrálním území. Jde o podíl ekologicky významných ploch (lesy, pastviny, mokřady, rybníky, sady, louky, atd.) ku plochám nízké ekologické stability (zastavěná plocha, orná půda, chmelnice, vinice a sady s černým úhorem, apod.).

Název obce	Hodnota K_{ES}
Březiny	5,79
Pustá Rybná	5,19
Pustá Kamenice	4,82
Svojanov	2,61
Telecí	1,70
Stašov	1,57
Borová	1,36
Oldřiš	1,26
Korouhev	1,14
Bystré	1,10
Jedlová	1,10
Sádek	1,07
Nedvězí	1,02
Trpín	0,97
Květná	0,77
Rohozná	0,76
Hartmanice	0,71
Široký Důl	0,70
Pomezí	0,67
Kamenec u Poličky	0,56
Polička	0,48
Průměrná hodnota K_{ES} na území obcí MAS POLIČSKO z.s.	1,68

Zdroj: www.risy.cz

Obce s hodnotou K_{ES} nižší než 0,9 se nacházejí v neutěšeném krajinném prostoru, který je hodnocen jako člověkem zcela pozměněný a kde jednotlivé vazby v krajině přestávají fungovat i na místní úrovni a nelze je jednoduchým způsobem obnovit. V této kategorii se nachází 7 obcí regionu (Květná, Rohozná, Hartmanice, Široký Důl, Kamenec u Poličky, Pomezí, Polička), což je z hlediska počtu obcí třetina území.

Hodnoty 0,9 – 1,9 svědčí o území hospodářském, ale relativně zachovalém. Do této kategorie spadá 10 obcí MAS. Jedná se téměř o polovinu ze všech obcí MAS POLIČSKO z.s. Do této kategorie spadá území MAS jako celek s průměrnou hodnotou K_{ES} 1,68.

Hodnota K_{ES} nad 2,0 značí relativně zachovalé a ekologicky stabilní prostředí, případně lze stabilitu rychle obnovit. Obce v krajině s hodnotou K_{ES} vyšší než 2,0 jsou již prakticky v krajině blížíící se zachovalé, polopřírodní, až přírodní. Těchto hodnot dosahují pouze 4 obce regionu (Březiny, Pustá Rybná, Pustá Kamenice se nacházejí na území CHKO Žďárské vrchy, Svojanov leží na území PP Údolí Křetínky). Jedná se téměř o pětinu ze všech obcí MAS POLIČSKO z.s.

Odpadové hospodářství – nakládání s odpady

Na území MAS POLIČSKO z.s. v současné době sváží odpad 3 svozové společnosti, a to LIKO Svitavy a.s. u 12 obcí, TS Města a. s. u 5 obcí a společnost AVE CZ odpadové hospodářství s. r. o. u 4 obcí. Technické služby města Bystré s.r.o. sváží separovaný odpad a nebezpečný odpad ve městě Bystrém a objemný odpad z města Bystré, městysu Svojanov, obcí Jedlová a Trpín.

V řešeném území se nachází několik zařízení pro nakládání s odpadem. Technické služby Města Bystré s.r.o. provozují v Bystrém skládku tuhého komunálního odpadu. Na území jsou vybudovány 3 kompostárny a linka pro výrobu peletek z odpadu z rostlinných pletiv. Na území se nenachází žádná spalovna. Jsou evidovány 4 sběrné dvory poměrně rovnoměrně rozprostřené v prostoru území MAS POLIČSKO z.s., viz. [Příloha Životní prostředí, tab.7](#) a dále 5 výkopen odpadu, viz. [Příloha Životní prostředí, tab.9](#). V 11 obcích MAS jsou zavedena sběrná místa odpadu (popř. bioodpadu). Ve 4 obcích, popř. osadách obcí jsou tato místa nezbytná, protože v obcích není zaveden popelnicový systém a občané ukládají komunální odpad do velkoobjemových kontejnerů, viz. [Příloha Životní prostředí, tab. č.8](#).

Ekologické zátěže

Černé skládky jsou na území MAS POLIČSKO z.s. pouze ojedinělé. Většinou se jedná o drobné skládky, které bývají zpravidla ihned na náklady obce odstraněny. Tento problém se vyskytuje především v obcích Jedlová, Kamenec u Poličky a městě Bystré.

V území MAS POLIČSKO z.s. se nacházejí místa s ekologickou zátěží i místa, kde dochází k pravidelnému monitorování již vyřešených zátěží. Jedná se o místa bývalých skládek odpadu v Květné (zrekultivovaná skládka komunálního odpadu blízko nádraží ČD; není zabezpečena proti úniku škodlivin), u města Bystré (zrekultivovaná a zatravněná skládka komunálního a stavebního odpadu severně od města, po pravé straně silnice na Jedlovou; není zabezpečena proti úniku škodlivin), u obce Jedlová (zatravněná skládka komunálního a stavebního odpadu jižně od obce Jedlová), u obce Široký Důl (rekultivovaná skládka komunálního a průmyslového odpadu při silnici I/34 Polička-Hlinsko), u města Polička (skládka komunálního a průmyslového odpadu na západě města Polička; není zabezpečena proti úniku škodlivin).

Dále pak se jedná o průmyslové areály Poličských strojírén a.s. (zrekultivovanou skládku popílku, skládku průmyslového odpadu a kalovou galvanickou lagunu), firmy Skanska a.s. - obalovna u odbočky na Modřec (kontaminovaná lokalita a není vyloučeno negativní ovlivnění okolní krajiny) a bývalých kasáren v Květné (znečištění zemin a znečištění areálu pro skladování pohonných hmot).

Je vysoce pravděpodobné, že v bývalých (i současných) objektech zemědělských družstev se mohou nacházet staré jímky, odpadní jámy a nevhodně uskladněné stroje, které mohou být pro životní prostředí přítěží.

Třídící linky

Na území MAS POLIČSKO z.s. se nenachází žádná třídící linka. Nejbližší nalezneme ve Svitavách (plast, papír), Bystřici nad Pernštejnem (plast), Hlinsku (plast, papír, sklo) a Letovicích (papír). **Příloha Životní prostředí, tab.10** Tato zařízení jsou také nejčastějšími koncovými místy separovaného odpadu z území.

Kapacita třídících linek je ve většině případů využita takřka plně. Vezmeme-li v úvahu cíle plánu odpadového hospodářství, tedy zvyšování druhotného využívání odpadu a prakticky naplněnou kapacitou linek na dotřídování odpadu, je nasnadě, uvažovat o budování nových či rozšiřování stávajících linek na dotřídování odpadu.

Biologicky rozložitelný odpad

Zařízení pro nakládání s biologicky rozložitelným odpadem jsou umístěna v obcích Borová, Pomezí a Květná, přičemž poslední dvě jmenované obce ho využívají výhradně pro vlastní potřebu. Kompostárnu v Borové kromě obce samotné využívá i 8 dalších obcí v jejím okolí, viz. **Příloha Životní prostředí, tab.11**. Sběr probíhá pomocí velkoobjemových kompostérů. V Poličce, ve Stašově a v Nedvězím existují pouze neoficiální místa pro ukládání biologicky rozložitelného odpadu. V současné době jsou zařízení pro nakládání s biologicky rozložitelným odpadem pro obce v jižní části území MAS nedostupná. Kompostárny za hranicemi území MAS POLIČSKO z.s. (Bystřice nad Pernštejnem, Litomyšl, Hlinsko) jsou z hlediska vzdálenosti jen těžko využitelné. I nadále je hlavním způsobem nakládání s biologicky rozložitelným odpadem domácí kompostování.

Separovaný odpad

Sběr separovaného odpadu v území MAS POLIČSKO z.s. je integrální součástí sběru komunálního odpadu. V území ho lze rozdělit na sběr do nádob (na tříděný odpad - sklo, papír a plast) a na pytlový sběr (plast). Oba systémy se vzájemně doplňují. Nově dochází o rozšiřování sběrných nádob o nádoby na kov a na textil. V obcích, kde tyto nádoby ještě nejsou, sbírá staré ošacení Diakonie Broumov.

Ochrana ovzduší

Území MAS POLIČSKO z.s. je možné z hlediska kvality ovzduší zařadit mezi oblasti s mírně až středně znečištěným ovzduším.

Kvalita ovzduší je na území MAS nejvíce negativně ovlivněna emisemi malých stacionárních zdrojů – lokální topeniště. Spalováním fosilních paliv v domácích topeništích a kotelnách je významným zdrojem znečištění ovzduší ve více než v polovině obcí a negativně se projevuje zvýšením hladiny oxidu siřičitého a oxidu uhelnatého v zimním období. Nejvíce ohroženými se tudíž mohou jevit obce, které nejsou plynofikovány – Březiny, Pustá Rybná a Stašov. Přesto je faktem to, že ač je obec plynofikována, místní obyvatelé přesto upřednostňují vytápění spalováním tuhých paliv, a to z důvodu cen plynu.

Druhým zdrojem ovlivňujícím kvalitu ovzduší jsou mobilní zdroje – dopravní prostředky. Silniční doprava je producentem emisí oxidů dusíku i hlukovou zátěží ve velkých sídlech, např. v Poličce. Vliv na kvalitu ovzduší mají i emise z farem a drobných chovů živočišné produkce projevující se zejména nepříjemným zápachem.

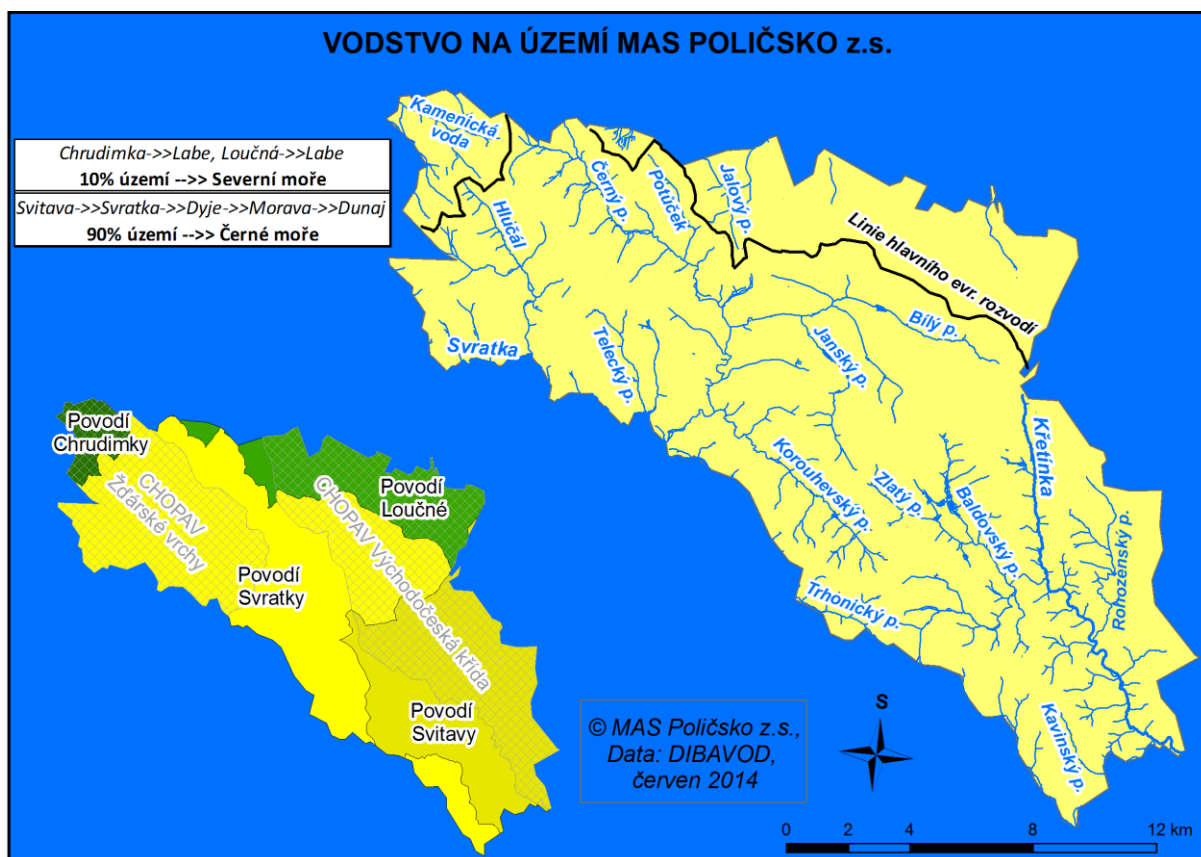
Obce mohou individuálně činit kroky směřující ke zlepšení kvality ovzduší, a to formou informačních kampaní, obecně závazných obecních vyhlášek stanovujících přípustné druhy paliv, snahou optimalizovat dopravu např. do vybraných částí obcí, apod.

Ochrana vod, kvalita vody, rybníky a mokřady

Obce napojené na ČOV: Bystré, Rohozná, Polička, Pomezí, Široký Důl, Hartmanice (ve výstavbě), Pustá Kamenice (ve výstavbě). Absence kanalizace je vážnou hygienickou závadou ve 14 obcích území MAS. Z dotazníkového šetření obcí a z jejich plánovaných aktivit vyplývá velký zájem o realizaci kanalizace a ČOV.

Zdroje pitné vody pro obce MAS

Na území MAS POLIČSKO z.s. působí svazek obcí Sdružení majitelů skupinového vodovodu Poličsko. Z 16 členských obcí je 8 obcí z území MAS (Polička, Kamenec u Poličky, Korouhev, Květná, Oldřiš, Pomezí, Sádek, Široký Důl). Vodovod je majetkem jednotlivých obcí, ale provoz zajišťuje firma VHOS a.s., Moravská Třebová. Zásobování pitnou vodou je zajištěno ze skupinového Vodovodu Poličsko. V Březinách není vybudovaný vodovod. Obyvatelé k zásobování vodou využívají svých vlastních zdrojů - studní. Ostatní obce mají vybudované vlastní vodovody. Jejich provozovateli jsou buď samy obce nebo technické služby zřízené obcí.



Ochrana půdy

Na území převažuje bramborářský typ půdy. Charakteristické jsou středně velké až mírně až středně svažité pozemky. Rizikem je silná vodní eroze především v době vegetačního klidu nebo v místě soustředěné pastvy. Doporučenou ochranou je údržba a obnova mezí a vsakovacích pásů, doplnění krajinné zeleně, případné zalesnění, přizpůsobení osevních postupů. Ochrana musí být v souladu nejen s hospodářskou funkcí půdy, ale také s ohledem na podporu ekologie krajiny a udržitelný rozvoj venkova.

Při pěstování rostlin by měly být na území podporovány základy ekologického zemědělství, např.: osevní postup a technologie musí bránit erozi půdy, musí být zastoupeny jeteloviny a luskoviny, druhotná pestrost pěstovaných rostlin, co nejdelší vegetační kryt půdy, regulace výskytu plevelů agrotechnickými metodami, ochrana rostlin proti chorobám a škůdcům založená na podpoře samoregulační funkce agroekosystému, existence mezí, remízků a keřových porostů.

Zeleň v krajině a sídlech

Z místního šetření vyplývá, že obce na území MAS mají ve své péči cca 96 ha veřejné zeleně.

Výměra lesních pozemků činí 9 125 ha, což je cca 30% z výměry půdy. Rozloha lesních porostů se mírně zvyšuje např. zalesňováním méně produktivních zemědělských pozemků. Je to trend v celé ČR. Druhovú skladbu není bohužel optimální. Vyskytuje se značné množství smrkových monokultur, dominantní je smrk ztepilý (79%) a borovice lesní. Jedná se hlavně o stromy starší 60 let, vysázených po velké kalamitě z počátku 20. let minulého století a

následně po větrných a sněhových polomech (1929 – 1931). Proto je třeba podporovat rozšiřující se trend výsadby a pěstování původních druhů dřevin a rostlin.

Obnovitelné zdroje

Zásobování elektrickou energií provádí společnost ČEZ Distribuce a.s. nadzemními rozvody NN a v nových lokalitách podzemním kabelovým vedením. Celková spotřeba energie stoupá a v rámci procesu snižování energetické náročnosti se hledají možnosti úspory energie. Využití obnovitelných zdrojů není na území dostatečně aplikováno. Je využívána solární energie pro vytápění a ohřev vody (např. fotbalové šatny Jedlová, soukromé domy), biomasa (v obci Květná) a větrná elektrárna (v obci Nedvězí), bioplynová stanice (Telecí). Jejich význam je však pouze doplňující i v rámci domácností. Rostoucí význam mají tepelná čerpadla u nových, ale i starých domů, která se používají k vytápění i ohřevu vody. V rámci místního šetření vyplynulo, že obce jsou převážně plynofikovány, je však nedostatečně využívána možnost využití obnovitelných zdrojů.viz. tabulka

obec	obnovitelný zdroj
Borová	kompostárna
Březiny	ne
Bystré	sběrné místo bioodpadu
Hartmanice	ne
Jedlová	ne
Kamenec u Poličky	sběrné místo bioodpadu
Korouhev	sběrné místo bioodpadu
Květná	kompostárna
Nedvězí	ne
Oldříš	ne
Pomezí	kompostárna
Pustá Kamenice	ne
Pustá Rybná	sběrné místo bioodpadu
Rohozná	ne
Sádek	ne
Stašov	ne
Svojanov	ne
Široký Důl	ne
Telecí	bioplynová stanice
Trpín	ne
Polička	solární elektrárna

Zdroj : místní šetření

- CHKO Žďárské vrchy - kvalitní životní prostředí a ekologicky hodnotná krajina
- Dostatek vodních zdrojů
- Existence ÚSES (biocentra a biokoridory)
- Rostoucí koncentrace silniční dopravy
- Nízký počet a míra využívání obnovitelných zdrojů energie
- Nízký podíl odkanalizovaných obcí s ČOV
- Velké množství domácností využívající vytápění tuhými palivy
- Obce na jihovýchodní části území nemají dořešeno nakládání s biologický rozložitelným odpadem – absence kompostáren

2.10. VEŘEJNÁ SPRÁVA

Území MAS je tvořeno 21 obcemi. Většina (20) obcí spadá do správního obvodu obce s rozšířenou působností i obce s pověřeným obecním úřadem Polička. Jediná obec Rohozná spadá do správního obvodu obce s rozšířenou působností i obce s pověřeným obecním úřadem Svitavy.

Ve městě Polička působí kontaktní pracoviště Úřadu práce Polička a Obvodní oddělení Policie ČR. Okresní správa sociálního zabezpečení a Finanční úřad sídlí ve městě Svitavy.

Příslušnost obcí ke stavebním úřadům, matrikám a počty části obcí

Název obce	Stavební úřad	Matrika	Části obce
Borová	Polička	Polička	1
Březiny	Polička	Polička	1
Bystré	Bystré	Bystré	2
Hartmanice	Bystré	Bystré	1
Jedlová	Bystré	Bystré	1
Kamenec u Poličky	Polička	Polička	2
Korouhev	Polička	Polička	2
Květná	Polička	Polička	1
Nedvězí	Bystré	Bystré	1
Oldřiš	Polička	Polička	1
Polička	Polička	Polička	6
Pomezí	Polička	Polička	1
Pustá Kamenice	Polička	Polička	1
Pustá Rybná	Polička	Polička	1
Rohozná	Svitavy	Svitavy	2
Sádek	Polička	Polička	1
Stašov	Polička	Polička	1
Svojanov	Bystré	Bystré	6
Široký Důl	Polička	Polička	1
Telecí	Polička	Polička	1
Trpín	Bystré	Bystré	2

Zdroj: www.uir.cz

2.11. BEZPEČNOST

Řešení bezpečnosti na území Poličska zajišťuje jednak Policie ČR, na území města Poličky i městská policie. Ta je zřízena pouze v Poličce, má pouze 3 strážníky a nezabezpečuje stálou 24 hodinovou službu. Bezpečnost všech obcí kromě města Poličky, zabezpečuje Policie ČR. Ta je jednou ze složek integrovaného, záchranného systému (dále jen IZS).

Další bezpečnostní složkou IZS je Hasičský záchranný sbor Pardubického kraje. Na území poličského regionu zabezpečuje požární ochranu a další činnosti podle Požárního a poplachového plánu Pardubického kraje a plánu pokrytí profesionální jednotka HZS se sídlem v Poličce a jednotky sboru dobrovolných hasičů (dále jen SDH) kategorií JPO II až JPO V, viz. **Příloha BEZPEČNOST, tab.1**. Na Poličsku je 1 jednotka JPO I., 2 JPO II, 8 JPO III, 1 JPO IV a 13 JPO V. Stav technického zázemí výjezdových jednotek JPO II a III je v mnohých případech zastaralý. Hasičské zbrojnice jsou ve špatném technickém stavu (statika budov, garáže, technické vybavení) – např. v Bystrém, Jedlové, Pomezím, Oldřiši. Pouze JPO II Bystré si pořídila novou cisternovou stříkačku.

Způsob vyrozumění a spojení je řešeno v Požárním poplachovém plánu Pardubického kraje a Poplachovém plánu IZS Pardubického kraje. Ve městech a obcích je informování a varování obyvatelstva zabezpečováno prostřednictvím místních rozhlasů, případně rozhlasů napojených na centrální informační a varovací systém obyvatelstva ČR a sirénami. Všechny obce (kromě místních částí města Poličky Lezníka a Modřece) mají obecní rozhlas. Sirény na území Poličska pokrývají 43% obcí.

Ke zvýšení bezpečnosti v požární ochraně obcí a měst je jako jeden z jejich prvků síť nadzemních hydrantů. Snahou je budovat je na místech se zvýšeným nebezpečím vzniku požáru.

Významnou složkou IZS je Zdravotnická záchranná služba Pardubického kraje. Výjezdové stanoviště je v Poličce a další nejbližší Svitavy a Litomyšl, které zajišťují dostupnost této služby na daném území.

Na území Poličska lze předpokládat potenciální možnost vzniku všech druhů přirozených povodní, avšak s rozdílnou pravděpodobností vzniku jednotlivých typů. Přirozenými povodněmi je většina obcí území ohrožena především v letním období, při intenzivních lokálních srážkách, kdy může dojít k rychlému vzestupu hladiny ve vodních tocích. Některé obce jsou také ohrožovány v jarním období, při rychlém tání sněhové pokrývky spojeném se srážkami.

Protipovodňová ochrana

Lokální protipovodňová opatření jsou v rukou jednotlivých sídel. Opatření, která zasahují nad rámec jedné obce, je třeba vykonávat na regionální úrovni. Města Polička a Bystré a obce Jedlová, Borová, Korouhev, Oldřiš, Kamenec, Sádek, Trpín a Telecí jsou v dokumentu Koncepce protipovodňové ochrany Pardubického kraje označeny jako území nechráněné nebo nedostatečně chráněné před povodněmi.

Obce ohrožené zvláštními povodněmi

Kamenec – vodní nádrž Synský rybník - vodní tok Bílý potok

Korouhev – vodní nádrž Peklo – vodní tok Korouhevský potok

Polička – vodní nádrž Limberský rybník – vodní tok Bílý potok
vodní nádrž Troubný rybník – vodní tok Baldecký potok

vodní nádrž Synský rybník – vodní tok Bílý potok

Stašov – vodní nádrž Stašovský potok – vodní tok – bezejmenný potok

Na území MAS POLIČSKO z.s je v záplavovém území Bílého potoka a řeky Křetíanky definováno 9 záplavových území, a to obcí **Pomezí, Polička, Kamenec u Poličky, Sádek, Korouhev, Telecí, Stašov, Bystré, Svojanov.**

Na celém území hrozí rizika přívalových (bleskových) povodní, které v létě mohou vzniknout občas se vyskytujícími přívalovými srážkami. Ochrana před těmito povodněmi je velmi problematická vzhledem k jejich rychlému vzniku a nemožnosti je s časovým předstihem předvídat.

Kromě přirozených povodní existuje na teritoriu i nebezpečí zvláštních povodní. Jsou to povodně způsobené jinými - umělými vlivy, zejména poruchami vodních děl, která mohou vést až k jejich haváriím např. protržením. Na území Polička se nachází několik vodních děl, které mohou být zdrojem ohrožení z hlediska vzniku zvláštní povodně. Jedná se o Suchou retenční nádrž, Pomezský rybník, Velký Stašovský rybník, rybník Peklo a poličskou přehradu, které jsou z hlediska TBD vodními díly III. či IV. kategorie, a které jsou nebezpečím pro Poličku a další obce na toku Bílého potoka. Rizikové mohou být rovněž soustavy rybníků v okolí obce Jedlová, které by mohly být nebezpečím pro obec Svojanov a další obce na toku řeky Křetíanky.

Obce, které mohou být ohroženy rozvodněním vodního toku: Borová, Březiny Bystré, Jedlová, Kamenec u Poličky, Korouhev, Oldřiš a Polička.

Obce, které mohou být ohroženy přívalovou povodní: Borová, Bystré, Hartmanice, Jedlová, Korouhev, Květná, Oldřiš, Nedvězí a Polička.

Veškerá protipovodňová opatření musí sledovat dopad na životní prostředí. Opatření v krajině jsou především změny využívání pozemků, změny rostlinného pokryvu, zatravnění a zalesnění břehů, tvorba protierozních opatření a vegetačních pásů a změny ve strukturách krajiny prováděné za účelem zachycení vody v povodí a zpomalení jejího toku. Je třeba využít i přirozených záplavových území tzv.přirozené inundační území – voda prosákne do půdy a je ziskem pro hospodaření v přírodě a je ziskem i při extrémních srážkách.

Podpůrné programy – např. Program obnova, odbahnění a rekonstrukce rybníků a vodních nádrží (Ministerstvo zemědělství), Program protierozní ochrany zemědělské půdy (Ministerstvo zemědělství).

Kriminalita na území Poličska - období od 1. 1. do 8. 7. 2014

Název	Zjištěno	Objasněno	
		Počet	Tj.%
Vraždy celkem:	0	0	0
Násilné činy celkem:	9	7	77,78
Mravnostní činy celkem:	1	1	100
Krádeže vloupáním celkem:	29	7	24,14
Krádeže prosté celkem:	23	14	60,87
Majetkové činy celkem:	61	24	39,34
Ostatní krim. činy celkem:	19	16	84,21
Zbývající kriminalita celkem:	17	16	94,12
Hospodářské činy celkem:	7	0	0
Obecná kriminalita celkem:	90	48	53,33
CELKOVÁ KRIMINALITA:	114	64	56,14

Zdroj: statistika PČR OO Polička

Průměrný podíl objasněných trestných činů v rámci Pardubického kraje byl v roce 2013 52,85%. Objasněnost trestných činů na území Poličska za první pololetí roku 2014 je 56,14%.

Vyloučené lokality

Na území MAS POLIČSKO z.s. se nenacházejí žádné vyloučené lokality.

Prevence kriminality

Z pohledu prevence kriminality jsou významné tzv. „nízkoprahové“ aktivity, které jsou snadno přístupné, kladou minimální nároky na pravidelnou docházku, potřebu dopředu se přihlásit či registrovat a jsou bezplatné nebo jen za minimální úhradu. Na území Poličska není provozován žádný nízkoprahový klub pro děti a mládež.

Sociálně aktivizační služby (SAS) na území MAS POLIČSKO z.s. ji zajišťuje Oblastní charita Polička.

Programy pro uživatele drog

Na území středních a východních Čech působí občanské sdružení Laxus, které je profesionální organizací, zřizující odborné programy, které vytvářejí základ sítě služeb pro uživatele drog a jejich blízké s cílem minimalizovat negativní dopady užívání drog. Organizace provozuje 3 služby – kontaktní centrum v Pardubicích, terénní programy a ambulantní léčbu, jejíž součástí jsou programy ve vězení.

Regionální terénní program probíhá v rámci okresu Svitavy v 6 městech o (Vysoké Mýto, Litomyšl, Svitavy, **Polička**, Proseč, Moravská Třebová). Do regionů se vyjíždí denně, na každé území připadají v plném provozu 2 výjezdy týdně.

Prevence dopravní bezpečnosti

Prevence v oblasti dopravní bezpečnosti je zaměřena na budování prvků, které vedou k jejímu zvýšení, a to zejména rozšíření délky chodníků zvláště v menších obcích, zvýšení počtu bezpečných přechodů pro chodce, rozšiřování veřejného osvětlení a měření rychlosti v obcích. V anketě určené obyvatelům MAS POLIČSKO z.s. obyvatelé nejvíce postrádají (téměř 50%) preventivní kontroly policie, dále absenci bezpečnostních prvků (25%) jako jsou přechody pro chodce, chodníky, bezpečnostní dopravní značení. Postrádají také měření rychlosti (12%), vyhovující a dostatečné veřejné osvětlení, preventivní akce a projekty (17%).

Environmentální a technologická rizika

- Rozsáhlé lesní požáry

Místo výskytu je dáno polohou velkých lesních masívů: Baldský les, Poličský les, les mezi Pustou Rybnou a Pustou Kamenicí. Pravděpodobnost výskytu je velmi vysoká, jelikož se jedná o přírodní prostředí přístupné obyvatelstvu a chatovou a rekreační oblast.

- Požáry ubytovacích zařízení

Místa možného výskytu jsou hotely a objekty hotelového typu, požáry zařízení a objektů internátního typu, požáry výškových obytných budov, zejména na sídlištích, popřípadě budov umístěných vedle sebe v těsné blízkosti.

- Ekologické havárie – znečištění vody, ovzduší a přírodního prostředí

Riziko havárie lze charakterizovat jako poškození vodních zdrojů, zdravotního stavu obyvatelstva, poškození potravinových zdrojů, nárůst alergických stavů u obyvatelstva aj. Předpokládá se únik těchto typů látek do tekoucích nebo stojatých vod (anorganické látky, organické sloučeniny, hnojiva a prostředky na ochranu rostlin). Ve všech případech lze předpokládat únik látek v pevném nebo kapalném skupenství. Přitom je nutno brát v úvahu, že při haváriích tekutých škodlivin se setkáváme obvykle s existencí jejich obou fází – plynné i kapalné.

- Technologické havárie – požáry, exploze a destrukce

Místo možného výskytu a možných zdrojů jsou sklady propan-butanu, zásobníky PB-čerpací stanice LPG, zásobníky PB po obcích, silniční přeprava PB, sklady sypkých látek-sila, sklady munice, sklady výbušnin, technologie, kde jsou zásoby hořlavých látek, sklady s hořlavinami, čerpací stanice PHM. Vytypované ohrožující objekty na území Poličska jsou uvedeny v HP a jsou to Poličské strojírna a.s., čerpací stanice PHM Benzina Polička, čerpací stanice PHM a LPG THT, s.r.o. Polička.

- Technologické havárie s výronem toxických látek

Pravděpodobnost vzniku zejména při poruše, opravách a odstávkách chladicího zařízení. Místo možného výskytu na teritoriu: jedná se o únik čpavku ze zimního stadionu v Poličce na ulici Revoluční, Agricolu s.r.o. na ulici Terezy Novákové 521 a Měšťanského pivovaru Polička na ulici Pivovarská 151, Randa s.r.o. na ulici Sulkovská 80 v Bystrém.

- **Vichřice, větrné smrště**

Uvedený jev se může projevit na celém území Poličska. Pravděpodobnost výskytu je celoroční, jedná se o území s drsnějším a větrným podnebím.

- **Sněhové kalamity**

Mohou se vyskytovat na celém území, zvláště riziková je silnice I. třídy I/34 SY- Polička-Borová-Pustá Kamenice. V Borové je nebezpečí pádu přenosového vedení 400 kV v důsledku námrazy.

- **Havárie v dopravě s únikem toxických látek**

Místa možného výskytu jsou na silnici, nebo železnici. Ohroženy jsou následující obce: Borová, Březiny, Bystré, Hartmanice, Jedlová, Kamenec u Poličky, Korouhev, Květná, Nedvězí, Oldříš, Polička, Pomezí, Pustá Kamenice, Pustá Rybná, Rohozná, Sádek, Stašov, Svojanov, Široký Důl, Telecí, Trpín.

- Na území funguje 10 SDH v kategoriích JPO II nebo JPO III.
- Nevyhovující zázemí pro JPO II a III a zastaralé technické vybavení.
- 10 obcí je v dokumentu Koncepce protipovodňové ochrany Pardubického kraje označeno jako území nechráněné nebo nedostatečně chráněné před povodněmi.
- Na území MAS POLIČSKO z.s. se nenacházejí žádné vyloučené lokality.
- Na území Poličska není provozován nízkoprahový klub pro děti a mládež.
- Nízká frekvence preventivních kontrol policie v obcích.
- Nízký počet bezpečnostních prvků v dopravě (přechody pro chodce, retardéry aj.).
- Podnebí na celém Poličsku – častý výskyt vichřic, sněhových kalamit, ledovky a námrazy.

2.12. ROZVOJOVÝ POTENCIÁL ÚZEMÍ

Rozvojové dokumenty obcí na území MAS POLIČSKO z.s.

Strategický plán rozvoje obce nebo obdobný dokument má zpracováno nebo zpracovává 11 obcí na území MAS POLIČSKO z.s., což je více než 50% obcí na území. Všechny obce na území mají Program obnovy venkova. Územní plánovací dokumentaci mají zpracovanou všechny obce na území. 13 obcí (tj. 62 %) má aktualizaci ÚPD ne starší než 3 roky. Nejstarší aktualizace ÚPD je z roku 2004 (1 obec).

Strategické plánování na území MAS vychází ze strategických dokumentů jednotlivých obcí a svazků obcí, které působí na území MAS.

Název obce	Rozvojový dokument	Název dokumentu (rok zpracování, doba platnosti)
Borová	ano	Program rozvoje obce, POV, ÚPD 2010
Březiny	ano	Strategický plán rozvoje obce, ÚPD 2013, POV
Bystré	ano	Strategický plán rozvoje města , plán obnovy kanalizace a ČOV, plán úprav skládky, plán rekonstrukce vodovodu, plán obnovy sakrálních památek, POV, ÚPD 2011
Hartmanice	ano	POV, ÚPD 2004
Jedlová	ano	POV, ÚPD 2011
Kamenec	ano	ÚPD 2009, POV
Korouhev	ano	ÚPD 2011, POV
Květná	ano	Strategický plán rozvoje obce – v přípravě, POV, ÚPD 2011
Nedvězí	ano	ÚPD 2006, POV
Oldřiš	ano	ÚPD 2013, POV
Polička	ano	Strategický plán rozvoje města, Program regenerace městské památkové zóny, ÚPD 2014, POV
Pomezí	ano	ÚPD 2013, POV
Pustá Kamenice	ano	Strategický plán rozvoje obce, ÚPD 2014, POV
Pustá Rybná	ano	ÚPD 2013, POV
Rohozná	ano	Strategický plán rozvoje obce, ÚPD 2012, POV
Sádek	ano	ÚPD 2010, POV
Stašov	ano	Program rozvoje obce, ÚPD 2011, POV
Svojanov	ano	Strategický plán rozvoje obce, ÚPD 2014, POV
Široký Důl	ano	ÚPD 2013, POV
Telecí	ano	Strategický plán rozvoje obce, ÚPD 2006, POV
Trpín	ano	Strategický plán rozvoje obce, ÚPD 2005, POV

Dále jsou pro území zpracovány:

Územně - analytické podklady SO ORP Polička (aktualizace 2012)

Strategický plán rozvoje Mikroregionu Poličsko pro období 2011 - 2020

Strategický plán rozvoje Kraje Smetany a Martinů pro období 2013 - 2018

Strategický plán LEADER aktualizace 2012

Program rozvoje Pardubického kraje schválený 15.12.2011

Koncepce ochrany přírody Pardubického kraje pro období 2004 - 2014

Program obnovy venkova

Plán péče o Chráněnou krajinnou oblast Žďárské vrchy na období 2011–2020

Komplexní pozemkové úpravy

Proces komplexních pozemkových úprav, během kterého se ve veřejném zájmu upravuje uspořádání pozemků různých vlastníků tak, aby se utvořily vhodné podmínky pro hospodaření vlastníků půdy, je na území MAS POLIČSKO z.s. realizován ve velmi malé míře. Pozemkové úpravy směřující mimo jiné také k zajištění lepších podmínek pro ochranu životního prostředí, zemědělského půdního fondu nebo ke zlepšení ekologické stability krajiny, jsou dokončeny pouze ve dvou obcích na území. Ve čtyřech obcích by měla být zahájena realizace během následujících tří let. Ve zbývajících 16 obcích a jejich místních částech nejsou komplexní pozemkové úpravy ani ve fázi plánování.

Stav realizace komplexních pozemkových úprav na území MAS POLIČSKO z.s.

Název obce	Stav KPÚ
Borová	-
Březiny	-
Bystré	Ukončené v roce 2006
Hartmanice	-
Jedlová	Plánují se v roce 2015
Kamenec	-
Korouhev	-
Květná	Plánují se v roce 2015
Nedvězí	-
Oldřiš	-
Polička	-(místní část Modřec plán zahájení v roce 2017)
Pomezí	Plánují se v roce 2015
Pustá Kamenice	-
Pustá Rybná	-
Rohozná	-
Sádek	-
Stašov	Ukončené v roce 2013
Svojanov	-
Široký Důl	-
Telecí	-
Trpín	-

Zdroj : MZe, portál E-AGRI

Spolupráce v rámci území MAS POLIČSKO z.s.

Za účelem spolupráce obcí na území Poličska bylo založeno několik svazků obcí. Každý z těchto svazků je však úzce zaměřen na určitou problematiku. Všechny obce na území MAS jsou členy minimálně dvou z nich. Mikroregion Poličsko a Svazek obcí AZASS jsou svazky obcí, které sdružují současně všechny obce na území MAS.

- **Mikroregion Poličsko** (21 obcí), jehož území je identické s územím MAS POLIČSKO z.s. – ústřední forma spolupráce obcí na Poličsku, realizované jsou projekty především z grantů Pard. kraje a POV.
- **Svazek obcí AZASS** (Areál zdravotních a sociálních služeb, 21 obcí z území MAS + 6 obcí mimo území MAS POLIČSKO z.s.) - nejvýznamnější poskytovatel sociálních a zdravotních služeb na území
- **Kraj Smetany a Martinů** (10 obcí z území MAS + 4 obce mimo MAS POLIČSKO z.s.) – zaměřením na kulturu a cestovní ruch
- **Sdružení majitelů skupinového vodovodu Poličsko** (8 obcí z území MAS + 8 obcí mimo MAS POLIČSKO z.s.) - společné správa a údržba vodovodu
- **DSO Oldřiš – Borová** - společné řešení odvádění a čištění odpadních vod z obcí zúčastněných ve svazku

Jednotlivé obce, které jsou členy MAS rozvíjí další spolupráce na národní či mezinárodní úrovni mimo území MAS.

Rozvojová území

Na území MAS můžeme identifikovat následující kategorie rozvojových území :

Území se zvýšeným ekonomickým potenciálem

- Polička- rozvojové jádro území, v roce 2014 bylo město oceněno titulem Město pro byznys Pardubického kraje
- Bystré

Území s potenciálem cestovního ruchu

- Polička – kulturní potenciál (historické jádro města)
- Svojanov – přírodní a kulturní potenciál (hrad Svojanov, cykloturistika)
- Obce na území CHKO Žďárské vrchy – přírodní potenciál (rekreace, turistika, cykloturistika, agroturistika)
- Obce ve východní části území (Stašov, Pomezí, Květná) – hipoturistika, agroturistika

2.13. NÁZORY AKTÉRŮ NA STAV ÚZEMÍ – ANALÝZA PROBLÉMŮ NA ÚZEMÍ MAS

Anketa pro obyvatele MAS POLIČSKO z.s.

V druhé polovině roku 2012 bylo provedeno na území MAS dotazníkové šetření, jehož cílem bylo zjistit spokojenost či nespokojenost s úrovní služeb a životních podmínek v obcích a celém regionu v rozsahu potřebném pro zpracování strategie rozvoje území MAS.

Dotazníky a představení ankety probíhalo ve všech obcích MAS. Setkání se účastnili zástupci místních samospráv, podnikatelé a živnostníci, zástupci neziskových organizací a široká veřejnost. Byla jim představena MAS a její činnost na území. Z 21 obcí MAS POLIČSKO z.s. se dotazníkového šetření zúčastnilo 19 obcí. Obyvatelé z obcí Květná a Stašov neodevzdali žádný dotazník. Z celkového počtu 20 402 obyvatel MAS POLIČSKO z.s. byl počet odevzdaných dotazníků 984, což je 4,82%.

Největší procentní podíl vyplněných dotazníků na obyvatele byl v obcích Sádek (22,29%), Kamenec (18,78 %), Oldřiš (17,27%) a Nedvězí (16,98%).

Respondenti byli v úvodu dotazníku seznámeni s tím, že dotazník poslouží k vypracování integrované strategie rozvoje území MAS a informování o jeho anonymnosti. Respondenti se ke kvalitě služeb a životních podmínek v regionu a obci vyjadřovali v 19 otázkách. Otázky byly koncipovány jako uzavřené, polootevřené a otevřené. Úroveň jednotlivých oblastí byla hodnocena pomocí označení – velmi dobrá-uspokojivá-neuspokojivá. Každou uzavřenou otázku bylo možné doplnit pomocí polootevřené či otevřené otázky.

Celé vyhodnocení ankety a dotazník, který obyvatelé regionu vyplňovali je v [Příloze č.1](#)

NEJČASTĚJI UVÁDĚNÉ PROBLÉMY OBYVATEL REGIONU

Oblasti služeb	Počet respondentů daného tématu	Uváděný špatný technický stav nebo absence služeb
Volnočasové aktivity a sport	688	zázemí pro sport 37%
		zájmové kroužky pro děti 30%
		koupaliště 9%
		dětské hřiště 8%
Společenské a kulturní vyžití	551	kino 37%
		spol.akce 36%
		divadlo 25%
Služby občanské vybavenosti (služby, obchody, pošta, dopravní dostupnost)	456	četnost návaznosti spojů – 34%
		nedostatečná otevírací doba obchodů – 18%
		nedostatečný sortiment v obchodě – 13%
		v obci není pošta, nedostatečná otevírací doba pošty – 8%

		v obci není obchod – 5%
Péče o životní prostředí	456	zeleň v rámci komunikací – 24%
		nedostatek kontejnerů a košů -18%
		výstavba a údržba komunikace – 15%
Zdravotní a sociální služby	313	dostupnost zdravotních a sociálních služeb – 33%
		dostupnost lékařské pohotovosti – 19%
		kvalita péče – 18%
Školství a vzdělávání	310	vnitřní vybavení škol – 21%
		stav budov a školního areálu -19%
		kvalita a rozsah výuky – 16%
		chybějící tělocvična – 15%
Bezpečnost	213	preventivní kontroly policie – 46%
		přechody pro chodce, chodníky, bezpečnostní dopravní značení -25%
		měření rychlosti -12%
Cestovní ruch	121	cyklotrasy a cyklostezky – 27%
		občerstvení, restaurace – 17%
		informace a propagace – 17%
		nedostatečné možnosti ubytování – 12%
Historické památky a objekty	121	stav budov, špatná péče o památky – 41%
		nedostatek financí – 36%

Zdroj: místní šetření, anketa pro obyvatele regionu

Tabulka obsahuje pouze stručný výčet nejčastěji uváděných nedostatků, které obyvatelé zmínili v dotazníkovém šetření. V oblasti volnočasových aktivit obyvatelé nejčastěji postrádají zázemí pro sport a organizování kroužků pro děti a mládež. V kulturním vyžití v obcích je největší slabinou absence kina a malý počet společen. a kulturních akcí. V občanské vybavenosti a služeb obyvatelům je největším problémem nízký počet spojů hromadné dopravy a malý počet obchodů v obcích. V péči o životní prostředí vyjádřili občané nespokojenost s péčí o veřejnou zeleň. V oblasti zdravotnictví jsou obyvatelé nespokojeni s dostupností zdravotních služeb a lékařské pohotovosti. Zlepšení technického stavu budov a školních areálů a kvalitní vnitřní vybavení škol je největší potřebou v oblasti školství. V oblasti bezpečnosti postrádají obyvatelé preventivní kontroly strážníky PČR, přechody pro chodce, chodníky a bezpečnostní dopravní prvky. V oblasti cestovního ruchu vnímají občané jako nejvíce nedostatečné značení cyklotras. Špatný technický stav a nedostatečná péče o památky a historické objekty.

ANKETA PRO POSKYTOVATELE SLUŽEB CESTOVNÍHO RUCHU

Anketa probíhala během měsíce května 2014. Byly osloveny všechny subjekty, které poskytují služby v cestovním ruchu (ubytování, stravování, kultura, historie, sport a

volnočasové aktivity apod.). Forma dotazníku byla elektronická e-mailem. Do dotazníkového šetření se zapojili nejvýznamnější poskytovatelé služeb cestovního ruchu - hrad Svojanov, IC v regionu, Centrum Bohuslava Martinů a pak především ubytovatelé. Majitelé restaurací a provozovatelé sportovních zařízení své služby poskytují především místním obyvatelům. Orientace na cestovní ruch je spíše druhořadá. Respondenti dotazníkového šetření mají své provozovny nebo sídla napříč celým regionem. Výsledky ankety nejsou jen z určité části území.

Cílem ankety bylo získat informace od samotných aktérů území o tom, co v regionu postrádají v oblastech cestovního ruchu, co návštěvníci nejvíce vyhledávají a co je největší atraktivitou regionu.

V roce 2013 využilo služeb poskytovaných v IC cca 33780 návštěvníků. Největší návštěvnost za rok 2013 zaznamenal hrad Svojanov (42tis.) a hned po něm Centrum Bohuslava Martinů v Poličce (35tis.).

Pro všechny zapojené respondenty je hlavní cílovou skupinou široká veřejnost. Někteří z dotazovaných mají zaměřeny své služby na rodiny s dětmi (9), seniory (6) nebo malá část na zdravotně postižené (2).

Z dotazníkového šetření vyplývá, že je v regionu nedostatečná propagace a podpora tématického cestovního ruchu (např. rybaření, hipoturismus apod.). Dalším nedostatkem, který byl hodnocen na stejné úrovni je dopravní infrastruktura (kvalita silnic, cyklotrasy apod.). Dalším, pro poskytovatele služeb v cestovním ruchu méně výrazným nedostatkem, je absence turistických atraktivit typu lanový park, aquapark apod., kvalitní vedení a řízení služeb cestovního ruchu na úrovni spolupráce veřejné sféry se soukromou a služby a doplňkové služby související s cestovním ruchem (cyklopůjčovny, ski půjčovny).

Jako nejčastější a nejefektivnější nástroj propagace poskytovatelé v regionu využívají internet (všech 12 respondentů) a tištěné materiály (9). Propagace na internetu probíhá především na turistických portálech (8) a sociálních sítích (6).

NÁZORY ZÁSTUPCŮ NEZISKOVÝCH ORGANIZACÍ

MAS POLIČSKO z.s. v prosinci 2013 pořádala setkání se zástupci neziskových organizací, na kterém bylo diskutováno téma možné spolupráce a potřeby neziskových organizací na území. Setkání se zúčastnilo 16 neziskových organizací. Každý ze zástupců se mohl vyjádřit k otázkám, které jim byly kladeny.

Co je slabinou v tomto regionu z pohledu neziskové organizace?

- Komunikace mezi neziskovými organizacemi na území
- Koordinace spolupráce mezi neziskovými organizacemi
- Podpora činnosti ze strany obcí – neziskové organizace poskytují služby pro obyvatele regionu
- Technické zázemí pro organizace
- Nedostatek informací, nedostatečná propagace činnosti
- Nízká míra profesionalizace neziskových organizací – fungují na bázi dobrovolnictví a volného času několika málo lidí

- Nedostatek finančních prostředků na provoz a činnost
- Nadměrná administrativa žádostí o dotace a nutné předfinancování realizace projektu
- Malá podpora pro neziskové organizace ze strany státní správy

Co je výhodou v tomto regionu pro neziskové organizace?

- Spolupráce s MAS
- Malá konkurence
- Velké množství možností a oblastí působnosti
- Lidské zdroje – ochota obyvatel zapojit se do činnosti organizace

Jaké jsou vaše cíle ?

- Rozvoj činnosti
- Rozšíření působnosti
- Zlepšení spolupráce s ostatními neziskovými organizacemi na území
- Zapojení studentů a mladých lidí do činnosti

DOTAZNÍKOVÉ ŠETŘENÍ PRO ŽÁKY 8. TŘÍD ZÁKLADNÍCH ŠKOL NA ÚZEMÍ MAS

V rámci analýzy území byl vypracován dotazník pro žáky 8. ročníků ZŠ. Cílem bylo zjistit, o jaké obory středních škol a učilišť mají žáci zájem, zda je pro ně důležité zůstat v regionu, popř. které obory jim v regionu chybí. Dotazníkové šetření proběhlo v měsíci květnu 2014 a díky spolupráci se všemi školami, které mají druhý stupeň, se ankety zúčastnily všechny 8. ročníky na území. Návratnost dotazníků byla tedy téměř 100%. Dotazník, který žáci škol vyplňovali je **Přílohou č. 4**

Celkový počet respondentů - 139

Ve školní roce 2013/2014 je v 8. ročnících základních škol na Poličsku 60% chlapců. To samo o sobě ovlivní i možné představy o výběru učebních oborů a středních škol.

Téměř 70% žáků uvažuje o střední škole ukončené maturitou.

Z odpovědí na dotaz „O jaký typ střední školy či učební obor bys měl(a) zájem?“ vyplývá, že cca 50 % dotazovaných žáků najde svůj vybraný obor v Poličce nebo v blízkém okolí (Svitavy, Litomyšl). Polička nabízí obory především v oblasti všeobecného středoškolského vzdělání (gymnázium, ekonomika a podnikání, veřejnoprávní činnost), potravinářské obory (kuchař, cukrář, řezník, uzenář, pekař, gastronomie) a služby (kosmetička, kadeřnice, číšník, masér, hotelnictví). Dalšími uváděnými studijními obory, které jsou nabízeny v blízkém okolí je zdravotnická škola, pedagogická škola, zahradnická škola a učební obory – nástrojař, strojní mechanik, klempíř, instalatér, obráběč kovů, seřizovač, zámečnick.

Zbývajících 50% žáků má zájem o obory, které na Poličsku a blízkém okolí nenajdou. Především se jedná o střední školy stavební, průmyslové, policejní, vojenské, lesnické, informační technologie, učební obor automechanik, truhlář, elektrikář.

Cca 8 % žáků má zájem o studium uměleckého oboru. Je to dáno především velkými počtem žáků v základních uměleckých školách.

Podle výsledků šetření odpovědělo 78 ze 139 dotázaných, že největší vliv na výběr školy a oboru mají vlastní představy žáka, dalších 43 uvádí, že přání rodičů a členů rodiny mají průměrný / střední vliv, 45 žáků říká, že nejmenší vliv mají názory kamarádů a rady učitelů.

56 ze 139 dotazovaných žáků má v plánu do budoucna vystudovat vysokou školu, dalších 43 chce ukončit své studium maturitou, to potvrzuje i výsledek dotazu č. 2. Téměř stejný počet žáků se plánuje vyučit, popř. odmaturovat.

Pokud by byl obor, o který má žák zájem nabízen na Poličsku, 50 ze 139 dotazovaných by upřednostnilo studium na Poličsku. Poměrně velká část – 40 ze 139 dotazovaných chce v každém případě studovat mimo Poličku.

Ze 139 dotazovaných si 109 žáků není jisto tím, že gymnázium je nejlepší příprava pro další studium. Pouze 22 žáků považuje gymnázium za nejlepší přípravu pro vysokoškolské studium.

Z výsledků šetření je patrné, že poličští žáci postrádají nejvíce technické obory (automechanik, elektrikář, truhlář, karosář, strojní mechanik, puškař). Některé z těchto oborů nabízí SOU Svitavy, které je na dojezd min. 20 min. Dalších 14 respondentů postrádá pedagogickou školu, která je v Litomyšli na dojezd min. 20 km. 13 respondentů postrádá policejní či vojenskou školu, která není v regionu ani na dojezd. 12 respondentů postrádá zdravotní školu, která je na dojezd ve Svitavách.

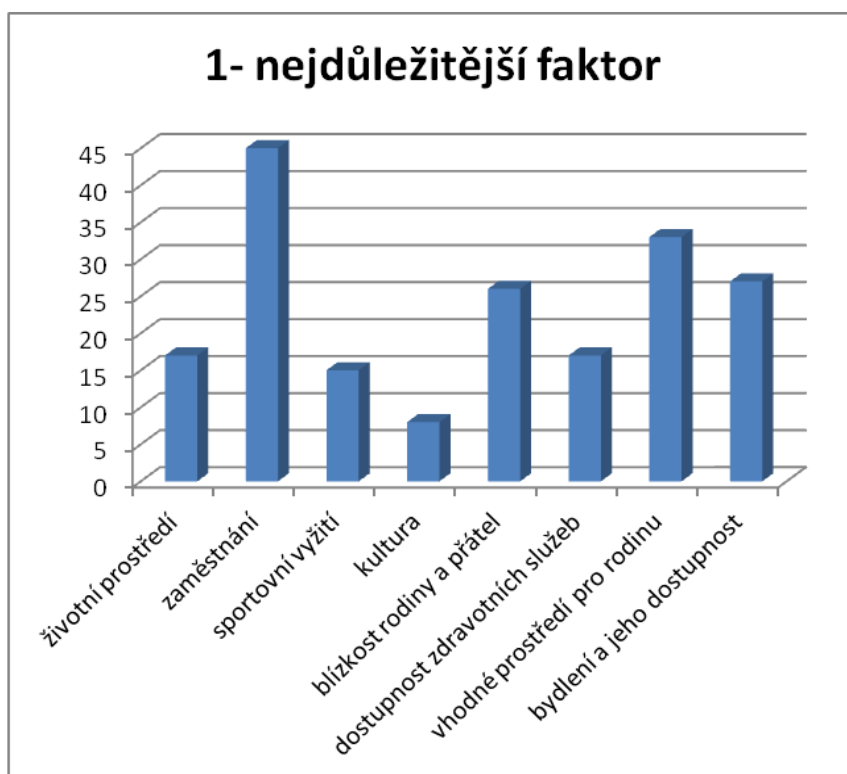
V Poličce se nacházejí 3 střední školy - gymnázium a 2 střední školy zaměřené na potravinářství a služby.

ANKETA PRO STUDENTY A ABSOLVENTY ŠKOL S TRVALÝM BYDLIŠTĚM NA POLIČSKU

Anketu organizovala MAS. Probíhala v květnu 2014 na sociální síti a byla zveřejněna 2 týdny. Byli osloveni studenti středních a vysokých škol, kteří mají trvalé bydliště v obcích MAS POLIČSKO z.s. Zúčastnilo se jí 81 studentů, průměrný věk respondentů byl 20,3 let. Sociální síť bylo využito z toho důvodu, že cílová skupina mladých lidí nejvíce využívá tento komunikační kanál, což je záruka většího počtu respondentů. Anketa probíhala anonymně. Konkrétní výsledky ankety vč. dotazníku jsou **Přílohou č.6**.

45 z 81 studentů zapojených do dotazníkového šetření odpovědělo, že získání perspektivního zaměstnání je nejdůležitějším faktorem, který má vliv na rozhodování studenta po ukončení studia. Tento faktor rozhoduje o tom, kam bude mladý člověk směřovat, tedy jestli se vrátí zpět do regionu, nebo zvolí region jiný. Dalším důležitým faktorem je, zda v regionu najde vhodné prostředí pro založení rodiny (33 odpovědí) a pro bydlení (27 odpovědí).

Dalšími významnými faktory, které ovlivňují rozhodování, jsou - dostupnost zdravotních služeb v regionu, blízkost rodiny a přátel, péče o životní prostředí a opět bydlení.



Výše uvedené údaje jsou ukazatelem pro představitele regionu, co musí rozvíjet na svém území, aby byl region atraktivní a přilákal zpět generaci mladých lidí. Výsledkem by mohlo zastavení postupného úbytku obyvatel a zvýšení vzdělanosti v regionu. Konkrétními kroky jsou podpora podnikání a tvorby pracovních míst, budování infrastruktury pro bydlení a péče o životní prostředí.

Důležitou informací pro představitele regionu je i to, že z 81 dotazovaných, 23 studentů odpovědělo, že se chce vrátit zpět na Poličsko. Dalších 21 respondentů ještě není rozhodnuto, kam po studiu zamíří. Toto je skupina, která by se mohla do území vrátit, pokud by se region rozvíjel dle jejich priorit.

POŘADÍ FAKTORŮ PODLE ZNÁMKOVÁNÍ – OD NEJDŮLEŽITĚJŠÍHO (1 = největší priorita, 5 - nepodstatné)

Faktor	průměrná známka
zaměstnání	1,79
bydlení, jeho dostupnost	2
vhodné prostředí pro rodinu	2,02

blízkost rodiny,přátel	2,08
zdravotní služby	2,27
životní prostředí	2,37
sportovní vyžití	2,51
kultura	2,71

2.15. ANALÝZA ROZVOJOVÝCH POTŘEB MAS POLIČSKO Z.S.

V analýze rozvojových potřeb jsou soustředěna témata, problémy i konkrétních potřeby, které je v území třeba řešit. Jsou uváděna všechna témata, která vychází ze socioekonomické analýzy, z výsledků dotazníkových šetření obyvatel, podnikatelů i neziskových organizací, z diskuzí zástupců MAS a různých aktérů v území MAS.

Ne všechna uváděná témata mohou být MAS či místními aktéry řešena, některá nejsou v jejich kompetenci, nebo na území není vůle je řešit.

Analýza rozvojových potřeb je důležitým syntetickým podkladem pro strategickou část rozvojové strategie. Strategická část z ní vychází a zaměřuje se na témata/problémy, které jsou subjekty z území MAS ochotny a schopny řešit v období 2014–2020.

Hlavní potřeby vyplývající ze socioekonomické analýzy:

- Dostupné a kvalitní zdravotnické služby
- Dostupné a koordinované sociální služby na území s rozsahem odpovídajícím požadavkům území
- Opravy a rekonstrukce budov a zařízení pro veřejné služby a kulturní, sportovní a volnočasové aktivity obyvatel
- Modernizace vybavení škol a zkvalitnění výuky
- Tvorba pracovních míst
- Celoživotní vzdělávání pro zvýšení uplatnitelnosti na trhu práce
- Odkanalizování obcí
- Zlepšení stavu komunikací II. a III. třídy a místních komunikací
- Zvýšení bezpečnosti obyvatel v dopravním provozu.
- Zvýšení vybavenosti SDH na úrovni výjezdových jednotek.
- Jednotná propagace regionu a místních výrobků a služeb
- Rekonstrukce kulturních památek.
- Využití potenciálu přírodního a kulturního dědictví
- Tvorba regionální značky

Hlavní rozvojová témata (potřeby) dle obyvatel členských obcí MAS:

- Zdravotní péče – dostupnost a kvalita poskytované péče
- Sociální péče – dostupnost, rozsah a kvalita poskytované péče
- Dopravní obslužnost obcí
- Mateřské a základní školy – moderní vybavení, zrekonstruované a kvalitní zázemí
- Aktivita občanů – ochota občanů aktivně se podílet na rozvoji v obci
- Veřejné budovy – zrekonstruované a moderně vybavené pro spolkové aktivity v obci
- Místní komunikace – kvalitně zrekonstruované nebo vybudované
- Cestovní ruch – kvalitní propagace, využití možností z území
- Konkurenceschopnost místních podnikatelů – podpora drobného podnikání
- Péče o krajinu
- Nemovité památky – zrekonstruované a obnovené
- Podpora vzdělávání obyvatel – pro zvýšení a zkvalitnění nabídky uchazečů o práci

Hlavní potřeby neziskových organizací:

- Vybavení / zařízení pro činnost
- Výstavba a rekonstrukce prostor pro činnost
- Podpora při pořádání akcí v obcích
- Pomoc při propagaci aktivit

Hlavní potřeby podnikatelů:

- Modernizace a budování provozoven
- Modernizace technického vybavení
- Pořízení inovativních technologií
- Propagace podnikání v regionu
- Vzdělání absolventů v technických oborech na úrovni středního odborného vzdělání
- Informační servis
- Zlepšení dopravní infrastruktury
- Zlepšení technické infrastruktury

Souhrnné vymezení nejvýznamnějších rozvojových problémů v souvislosti s návrhy do strategické části

Analytická část SCLLD je postavena na více zdrojích informací – socioekonomická analýza a dotazníková šetření území v různých oblastech s širokým spektrem cílových skupin. Všichni oslovení zástupci cílových skupin se v analyzovaných oblastech shodli v průřezových bodech.

SOUHRNNÉ VYMEZENÍ NEJVÝZNAMNĚJŠÍCH ROZVOJOVÝCH PROBLÉMŮ	NÁVRHY STRATEGICKÝCH CÍLŮ
1. Špatná dostupnost zdravotních a sociálních služeb a absence specifických druhů sociálních služeb	1. Rozvoj partnerské spolupráce 2. Kvalitní život v obcích
2. Nevyhovující technický stav zázemí a vybavení v oblasti vzdělávání	
3. Nevyhovující technický stav zázemí a vybavení pro volnočasové aktivity	
4. Nedostatek kvalifikovaných pracovníků v technických a řemeslných oborech	
5. Komplikovaná dopravní dostupnost obcí	3. Moderní a kvalitní technické zázemí 4. Rozvoj podnikání a zvýšení konkurenceschopnosti
6. Nevyhovující stav dopravní a související technické infrastruktury	
7. Nízká konkurenceschopnost malých podniků v regionu	
8. Nedostatečná propagace regionu v oblasti cestovního ruchu a podpora tematického cest. ruchu	5. Rozvoj v oblasti cestovního ruchu
9. Péče o krajinu a využití potenciálu přírodního a kulturního dědictví	6. Zvyšování stability krajiny a péče o životní prostředí

2.16. SWOT ANALÝZA

SWOT analýza je zpracována na základě analýzy území v jednotlivých oblastech, dotazníkového šetření obyvatel, podnikatelů, zástupců neziskových organizací a zástupců obcí.

Silné stránky a slabé stránky analýzy jsou vnímány jako faktory působící na území zevnitř a v současnosti. Příležitosti a hrozby jsou vnější faktory, a to zejména z oblasti politické, ekonomické, sociální, technologické, environmentální a legislativní.

SWOT analýza má být pojítkem mezi analytickou částí dokumentu a strategickou částí dokumentu. T-hrozby, O-příležitosti a W-slabé stránky mají být výrazně ovlivněny strategickou částí.

Úlohou navrhované strategické části je:

- Posílit region natolik, aby byl schopen překonat vnější hrozby v dané oblasti
- Využít příležitostí k posílení slabých stránek a dosažení cíle v dané oblasti

MAS		Návaznost na strateg. část
S – silné stránky	W – slabé stránky	Specifický cíl
Dlouhodobá spolupráce a partnerství na území mezi obcemi, neziskovými organizacemi a soukromým sektorem	Periferní poloha v rámci Pardubického kraje – absence přímého dopravního napojení na krajské město	1.1. Budování a posilování partnerských vztahů rozvojových aktérů na území MAS s důrazem na využití potenciálu území
Zkušenost s realizací projektů metodou LEADER		
Zkušenosti ve spolupráci s jinými MAS		
O – příležitosti	T – hrozby	
Efektivní využívání finančních prostředků z EU a národních dotací	Absence CLLD v operačních programech EU	
Změna rozpočtového určení daní ve prospěch obcí		
Spolupráce se subjekty na území MAS		
DEMOGRAFIE		
S – silné stránky	W – slabé stránky	
	Rostoucí počet obyvatel ve věku 65+ a klesající počet obyvatel ve	2.2. Zlepšení kvality zdravotních a

	věku 0-14 let	sociálních zařízení, rozšíření spektra zdravotních a sociálních služeb
	Klesá počet obyvatel	
Stoupá počet vysokoškolsky vzdělaných obyvatel		
O – příležitosti	T – hrozby	
Připravenost obcí v přípravě pozemků pro bytovou a rodinnou výstavbu	Snižující se zájem mladé generace o návrat do regionu	3.2. Výstavba a modernizace inženýrských sítí a staveb v odpadovém hospodářství, podpora nových technologií v nakládání s odpady
	Stárnutí obyvatel a s ním související růst nároků na vybavenost a infrastrukturu pro sociální služby	2.2. Zlepšení kvality zdravotních a sociálních zařízení, rozšíření spektra zdravotních a sociálních služeb
ŠKOLSTVÍ		
S – silné stránky	W – slabé stránky	2.1. Zlepšení podmínek pro vzdělávání
Zkušenosti při realizaci individuálních projektů škol	Zastaralé vybavení a technický stav budov a areálů škol	
Realizovaný projekt spolupráce mezi ZŠ		
Existence dvou fungujících ZUŠ s naplněnou kapacitou		
3 SŠ na území MAS – gymnázium a střední školy v oblasti služeb a potravinářství	Absence SŠ a SOU technických oborů či řemesla	
O – příležitosti	T – hrozby	
Zvyšování kvalifikace pedagogů	Odchody kvalifikovaných učitelů	
Zvyšování kvality výuky	Nedostatek finančních prostředků na provoz, investice a platy	
Posílení finančních toků na provoz a investice		
Vzájemná spolupráce škol		

Využití dotačních programů EU a MŠMT pro rozvoj a zvýšení kvality výuky		
SOCIÁLNÍ SLUŽBY A ZDRAVOTNICTVÍ		
S – silné stránky	W – slabé stránky	
Region reflektuje demografický vývoj území = vybudoval dostatečné zázemí pro péči o seniory	Nedostatečné zázemí pro poskytování různých typů sociálních služeb	2.2. Zlepšení kvality zdravotních a sociálních zařízení, rozšíření spektra zdravotních a sociálních služeb 2.3. Sociální začleňování
Fungující organizace poskytující široké spektrum sociálních služeb	Absence aktuálního komunitního plánu sociálních služeb pro celé území Poličska	
Fungující svazek obcí AZASS = příklad dobré praxe	Absence specific. druhů sociálních služeb – azylové domy, nízkoprahové kluby pro děti a mládež aj.	
Propracovaný způsob integrace zdravotně a mentálně postižených do společnosti	Absence specifických druhů služeb vedoucích k sociálnímu začleňování osob ohrožených sociálním vyloučením nebo sociálně vyloučeným	
Na území MAS se nenacházejí žádné vyloučené lokality		
2 fungující sociální podniky		
Fungující zařízení následné péče v Poličce	Nedostatek odborných ambulancí, praktických lékařů, stomatologů	
	Zhoršená dostupnost akutní lůžkové péče a pohotovosti	
	Absence lůžkové hospicové péče	
O – příležitosti	T – hrozby	
Reforma zákona o poskytování sociálních služeb – větší podpora terénních soc. služeb	Nejistota dlouhodobého financování v přerozdělování finančních prostředků ze státního rozpočtu, potažmo z rozpočtů krajů v oblasti sociálních služeb	
Zkušenosti s vedením a provozem sociálních podniků	Složitá legislativa pro poskytovatele i pro uživatele v oblasti sociálních služeb	

	Nejednotný metodický postup pro inspektory sociálních služeb	
	Zhoršení dostupnosti zdravotnických zařízení vlivem optimalizace a úspor ve zdravotnictví	
	Neochota spolupráce poskytovatelů soc. služeb na území	
SPOLKOVÁ ČINNOST V OBCÍCH, KULTURA A KULTURNÍ AKCE		
S – silné stránky	W – slabé stránky	
Velký počet aktivních spolků v obcích = nositelů volnočasových aktivit	Nevyhovující a nedostatečné zázemí pro neziskové organizace	2.4. Rozšíření a zkvalitnění nabídky služeb a zázemí pro volnočasové aktivity v regionu
Pestrost aktivit, které neziskové organizace zajišťují	Nedostatek komunikace mezi jednotlivými neziskovými organizacemi	
Polička – město festivalů	Závislost neziskových organizací na financování z rozpočtu obcí	
O – příležitosti	T – hrozby	
Podpora pobočných spolků svými mateřskými organizacemi na národní úrovni	Požadavky pro splnění legislativních postupů – novelizace Občanského zákoníku	2.4. Rozšíření a zkvalitnění nabídky služeb a zázemí pro volnočasové aktivity v regionu
Možnost čerpání dotací z národních a evropských programů pro svoje aktivity	Nutnost profesionalizace dobrovolnických organizací	
VEŘEJNÉ SLUŽBY		
S – silné stránky	W – slabé stránky	
Účast obcí v soutěži Vesnice roku = aktivní zájem o zlepšení života v obci	Nízký počet obchodů v obcích	4.2. Podpora malého a středního podnikání na venkově
	Zastaralé vybavení knihoven	2.4. Rozšíření a zkvalitnění nabídky služeb a zázemí pro volnočasové aktivity v regionu
	Špatný technický stav a absence sportovního zázemí v obcích	
	Nedostatečné pokrytí službami v	5.1.1. Podpora rozvoje

	pohostinství	základní a doprovodné infrastruktury cestovního ruchu
O – příležitosti	T – hrozby	
Spolupráce se subjekty v jiných oblastech (soukromé, neziskové aj.)	Neefektivní budování některých zařízení pro občanskou vybavenost, která následně nebudou dostatečně využita	1.1. Budování a posilování partnerských vztahů rozvojových aktérů na území MAS s důrazem na využití potenciálu území
	Možnost čerpání dotace má větší vliv na realizaci než samotná poptávka po službě	
KULTURNĚ HISTORICKÉ PAMÁTKY		
S – silné stránky	W – slabé stránky	
Velký potenciál v památkách místního významu (venkovské stavby, lidová architektura)	Špatný technický stav památek	2.5. Uchování kulturního a přírodního dědictví
Revitalizované 2 městské památkové zóny (Polička, Bystré) a 1 venkovská památková zóna (Telecí)	Absence prvků, které zatraktivní památku a zajistí lepší využití jejího potenciálu	
Atraktivita nadregionálního významu – Hrad Svojanov, kulturně historické centrum v Poličce	Nevyhovující stav technické infrastruktury u památek	
O – příležitosti	T – hrozby	
Využití potenciálu kulturně historických památek	Nedostatečné finanční zdroje majitelů na rekonstrukce	2.5. Uchování kulturního a přírodního dědictví
TECHNICKÁ INFRASTRUKTURA		
S – silné stránky	W – slabé stránky	
Více než 60% obyvatel má možnost využít kanalizační síť v obci	Nedořešené nakládání s odpadními vodami ve 14 obcích MAS z důvodů technické a finanční náročnosti	3.2. Výstavba a modernizace inženýrských sítí a staveb v odpadovém

Fungující kompostárny v Borové, Pomezím, Květné	Obce na jihovýchodní části území nemají dořešeno nakládání s biologický rozložitelným odpadem	hospodářství, podpora nových technologií v nakládání s odpady
	Špatný technický stav místních komunikací a neupravené části veřejného prostranství	3.1. Výstavba a modernizace technického zázemí v regionu a zvyšování bezpečnosti obyvatel
	Absence chodníků v obcích podél frekventovaných páteřních komunikací	
	Špatný technický stav veřejného osvětlení a zastaralé technologie rozhlasu	3.2. Výstavba a modernizace inženýrských sítí a staveb v odpadovém hospodářství, podpora nových technologií v nakládání s odpady
	Zastaralý stav transformačních stanic a NN sítí	
O – příležitosti	T – hrozby	
Možnost realizace výstavby či rekonstrukce při zapojení získaných finančních prostředků z programů EU.	Absence finančních zdrojů na rekonstrukce a obnovy sítí tech. infrastruktury	
DOPRAVA		
S – silné stránky	W – slabé stránky	
	Absence přímého napojení na rychlostní komunikaci	
Dostatek spojů do obcí železniční dopravou	Nedostatek spojů o víkendech a večer autobusovou dopravou	
Fungující MHD v Poličce a přilehlých obcích	Absence obslužných cyklostezek v okolí Poličky	3.1. Výstavba a modernizace technického zázemí v regionu a zvyšování bezpečnosti obyvatel
	Vysoká intenzita dopravy na hlavní komunikaci regionu I/34	
	Nedostatek parkovacích míst v Bystrém a Poličce	
O – příležitosti	T – hrozby	
Napojení na vybudovanou rychlostní komunikace R35	Omezování četnosti spojů hromadné dopravy	3.1. Výstavba a modernizace technického zázemí v regionu a zvyšování bezpečnosti obyvatel
Vybudování obslužných cyklostezek v okolí Poličky	Trvalý nárůst automobilové dopravy	

NEZAMĚŠTNANOST		
S – silné stránky	W – slabé stránky	
Podíl nezaměstnaných je při srovnání se sousedními MAS na nižší úrovni – 6,7%	Nejvyšší podíl uchazečů absolventů a	4.3. Rozvoj potenciálu pracovních sil
	Vysoký podíl uchazečů v evidenci nad 24 a 12 měsíců a ve věku 50let a více	
Existence rekvalifikačních kurzů pro nezaměstnané	Necílené rekvalifikace bez vazby na potřeby trhu práce	
O – příležitosti	T – hrozby	
Efektivnější podpora uchazečů o zaměstnání – absolventů a uchazečů v evidenci nad 12 měsíců	Necílené rekvalifikace bez vazby na potřeby trhu práce	4.3. Rozvoj potenciálu pracovních sil
PODNIKÁNÍ		
S – silné stránky	W – slabé stránky	
Ochota obyvatel pracovat i za nižší mzdu	Nízká průměrná mzda zaměstnanců	4.2. Podpora malého a středního podnikání na venkově
Využitá průmyslová zóna v Poličce	Nízká hodnota podnikatelské aktivity v porovnání s hodnotou v Pardubickém kraji	
	Nízká konkurenceschopnost malých a středních podnikatelů v regionu	5.1. Efektivní využití potenciálu území pro rozvoj cestovního ruchu
O – příležitosti	T – hrozby	
Tvorba a uvádění na trh produktů s regionální značkou	Úpadek nebo snížení konkurenceschopnosti některého z důležitých nebo tradičních odvětví regionální ekonomiky vlivem vnější situace na trhu (automobilový, dřevozpracující průmysl, cestovní ruch)	
Spolupráce škol a firem v oblasti rozvoje odborného vzdělávání		1.1. Budování a posilování partnerských vztahů rozvojových aktérů na území MAS s důrazem

		na využití potenciálu území
ZEMĚDĚLSTVÍ, LESNICTVÍ		
S – silné stránky	W – slabé stránky	
Území vhodné pro pěstování zdravé sadby brambor	Celé území splňuje definici LFA oblasti	4.1. Posílení konkurenceschopnosti v oblasti zemědělství a lesnictví se zachováním stability krajiny
Velký podíl chovu skotu, ovcí je přínosný k zachování půdní úrodnosti v méně příznivé oblasti	Nízká orientace na spotřebitelský trh	
Významní zpracovatelé potravin na území	Nedořešené skladování hnoje a močůvky v návaznosti na novou legislativu	
	Zastaralé technické vybavení	
	Velké množství nevyužitých budov ve špatném technickém stavu	
	Nízký počet obcí se zpracovanými komplex. pozemkovými úpravami	
Velká zásoba dřevní hmoty	Nevhodná druhová skladba lesních porostů	
	Nevyhovující stav lesních cest a husto sítě lesních cest	
O – příležitosti	T – hrozby	
Podpora šetrných způsobů hospodaření v lesích a využití přirozeného zmlazení lesa	Nařízené zvláštní režimy hospodaření ve zvláště chráněných územích	
	Výpadek vyrovnávacího příspěvku na podporu podnikání v zemědělství v méně příznivých oblastech	
CESTOVNÍ RUCH		
S – silné stránky	W – slabé stránky	
Výhodná poloha vůči městským aglomeracím	Absence rozhleden a vyhlídek	5.1. Efektivní využití potenciálu území pro rozvoj cestovního
Vybudovaná síť cyklotras na	Absence cyklotras a cyklostezek v	

komunikacích II. a III. třídy	terénu	ruchu
Potenciál přírodního bohatství pro turistiku	Nedostatečná a nejednotná propagace regionu	
	Absence doprovodných služeb cest. ruchu	
	Absence regionální značky místních výrobků a služeb	
Vybudované sjezdovky a lyžařské trasy	Chybějící zázemí u sjezdovek	
Vytvářející se podmínky pro venkovský cestovní ruch (agroturistika, ekoagroturistika)		
O – příležitosti	T – hrozby	
Zvýšení turistického zájmu zejm. u tuzemské klientely	Nezájem turistů o návštěvu regionu	
Efektivnější podpora propagace služeb cestovního ruchu	Nízká atraktivita regionu ve srovnání s jinými lokalitami	
ŽIVOTNÍ PROSTŘEDÍ		
S – silné stránky	W – slabé stránky	
Kvalitní životní prostředí a ekologicky hodnotná krajina – CHKO Žďárské vrchy	Absence nebo nedostatečná návštěvnické infrastruktury (odpočívadla, naučné stezky, lesní okruhy apod.)	6.1. Podpora biodiverzity území
Existence ÚSES (biocentra a biokoridory)		6.2. Péče o životní prostředí
Dostatek vodních zdrojů – rybníky = retenční kapacita při záplavách	9 obcí se nachází v záplavovém území	
	Nízký počet a míra využívání obnovitelných zdrojů energie	
O – příležitosti	T – hrozby	
Využití potenciálu přírodního bohatství v regionu		
Podpora využití obnovitelných zdrojů	Ohrožení systému ekologické stability (biocenter a biokoridorů)	
Rozvoj nových metod likvidace odpadů a recyklace	Ekologické a přírodní katastrofy (požáry, ničivé větry, povodně,	

	námraza, přemnožení škůdců)	
Zachování a zlepšení biodiverzity		
Rozvoj environmentální výchovy obyvatel regionu		
BEZPEČNOST		
S – silné stránky	W – slabé stránky	
	10 obcí je v dokumentu Koncepce protipovodňové ochrany Pardubického kraje označeno jako území nechráněné nebo nedostatečně chráněné před povodněmi.	6.2. Péče o životní prostředí
10 jednotek SDH v kategorii JPO II nebo JPO III	Nevyhovující stav zázemí a zastaralé vybavení jednotek SDH v kategorii JPO II nebo JPO III	3.1. Výstavba a modernizace technického zázemí v regionu a zvyšování bezpečnosti obyvatel
Nízký index kriminality na území		
	Nedostatečná prevence kriminality	2.2. Zlepšení kvality zdravotních a sociálních zařízení, rozšíření spektra zdravotních a sociálních služeb 2.3. Sociální začleňování
	Nízká frekvence preventivních kontrol policie v obcích.	
	Nedostatek bezpečnostních prvků v dopravě (přechody pro chodce, retardéry aj.).	3.1. Výstavba a modernizace technického zázemí v regionu a zvyšování bezpečnosti obyvatel
O – příležitosti	T – hrozby	
Podpora realizace protipovodňových opatření vedoucích k eliminaci rizika povodní	Zvýšení kriminality na území	
Podpora modernizace zázemí a vybavení SDH		

3. STRATEGICKÁ ČÁST

3.1 VIZE, MISE A STRATEGICKÝ CÍL

Vize regionu MAS je představa o jeho rozvoji a cílech, kterých by chtěl dosáhnout, a o jeho podobě, jak by měl vypadat v roce 2020.

Vize je zachycena v několika větách, jejichž pasáže jsou pak rozepsány tak, aby byly uchopitelné pro všechny aktéry na území a aby byly jasným zdrojem strategických cílů MAS.

Vize MAS

MAS POLIČSKO z.s. v roce 2020

Poličko je partnerským regionem, který ctí a opatruje své přírodní bohatství, tradice a poselství svých předků, vytváří a rozvíjí kvalitní zázemí, inspirující a atraktivní prostředí pro své obyvatele, návštěvníky a každého, kdo se chce na jeho rozvoji podílet.

Partnerský region

Na území MAS je spolupráce všech aktérů založena na bázi partnerství.

V regionu probíhá spolupráce mezi obcemi a podnikateli, kteří jsou zapojováni do rozvoje území. Obce spolupracují s neziskovými organizacemi a podporují je v jejich aktivitách, které vedou ke zvýšení kvality života na venkově.

Společná témata v oblastech jako jsou např. školství, sociální služby, doprava, cestovní ruch aj., mezi sebou obce sdílí a dále rozvíjí.

Region komunikuje a spolupracuje s jinými regiony ze sousedství, v rámci ČR nebo zahraničí. Tato spolupráce vede k rozvoji znalostí a výměně zkušeností aktérů na území.

Region, který ctí a opatruje přírodní bohatství tradice a poselství předků

Region při svém rozvoji dbá na péči o životní prostředí a udržování stability krajiny a zároveň využívá potenciálu krajiny. Obce spolupracují se zemědělskými podnikateli a s podnikateli cestovního ruchu, s neziskovými organizacemi na zlepšení stavu a vzhledu krajiny.

Region pečuje o kulturní a historické bohatství, které zde bylo v minulosti vybudováno. Podporuje nositele tradic. Obce, podnikatelé a neziskové organizace spolupracují při tvorbě společné značky regionu, která bude ukázkou patriotismu obyvatel, zárukou kvality a zároveň marketingovým nástrojem celého regionu.

Region, který vytváří a rozvíjí kvalitní zázemí

V regionu je vybudováno kvalitní a moderní zázemí pro vzdělávání. Školy mezi sebou spolupracují, vyměňují si vzájemně zkušenosti a vytváří projekty, které napomohou zvýšit kvalitu výuky a uplatnitelnosti absolventů škol. Školy a podnikatelé mezi sebou navzájem spolupracují – podnikatelé nabízí praxe studentům. Obce nebo školy navazují spolupráci s jinými regiony, kde je propracována spolupráce podnikatelů a škol, za účelem výměny informací a získání nových znalostí a zkušeností. Na území je zavedeny programy celoživotního učení, které zvyšují kvalitu lidského potenciálu a uplatnění na trhu práce.

V regionu je vybudováno moderní zázemí pro poskytování sociálních služeb. Jsou zajištěny kvalitní sociální služby s dostatečnou kapacitou a spektrem služeb. Na území je vypracován komunitní plán, který definuje požadavky obyvatel v oblasti sociálních služeb a předchází duplicitám v druhu poskytovaných služeb.

V regionu je dostupná zdravotní péče o obyvatele s kvalitním a moderním zázemím a vybavením.

V regionu je dostatek aktivních neziskových organizací, které mají zajištěno zázemí a vybavení, kde mohou dlouhodobě rozvíjet svoji činnost.

Je aktivně podporováno zapojování dětí a mládeže do činností neziskových organizací.

Jsou podporovány volnočasové aktivity, organizování akcí, regionálního i nadregionálního významu.

Je podporováno neorganizované setkávání mládeže.

Jsou podporovány činnosti příspěvkových organizací obcí, jejichž činností je zkvalitnění života v regionu.

V obcích fungují moderní technologie a sítě, které zkvalitňují zázemí v regionu. Jedná se o komunikační technologie, moderní sítě technické infrastruktury (osvětlení, rozhlas), vybavenost obcí (sportovní zázemí, zdravotnictví, sociální služby, kulturní a společenské zázemí, knihovny) a o celkové zajištění veřejných služeb s využitím moderních přístupů.

V obcích je bezpečné prostředí pro jejich obyvatele i návštěvníky a to z hlediska environmentálních rizik, dopravní bezpečnosti a kriminality.

Region, který vytváří a rozvíjí inspirující a atraktivní prostředí pro své obyvatele a každého, kdo se chce na jeho rozvoji podílet.

V regionu se daří rozvíjet zavedeným podnikům a podnikatelským aktivitám. V regionu jsou vytvořeny podmínky pro vznik nových podnikatelských aktivit a pracovní příležitosti pro obyvatele regionu.

V obcích regionu jsou vytvářeny plochy pro drobné a střední podnikání a iniciováno využívání brownfields v obcích. Je vybudováno zázemí pro podnikání v oblasti služeb a je podporována modernizace technologického vybavení.

Obyvatelé regionu se aktivně zapojují do života v obcích, jsou informováni o dění v obcích a oslovováni k aktivní spolupráci s obcí, neziskovými organizacemi či podnikateli. Mají možnost se aktivně podílet na řešení rozvojových aktivit v obcích, mohou požádat o pomoc a poradenství v nastalé životní situaci a nebojí se této možnosti využít.

Region, který vytváří a rozvíjí inspirující a atraktivní prostředí pro své návštěvníky.

Region nabízí moderní a kvalitní zázemí pro turismus. Jsou vyvíjeny aktivity a činnosti, které vychází z místních tradic a folkloru. Je využito potenciálu přírodního bohatství aniž by byla jakkoli narušena stabilita krajiny a přírody (cykloturistika, rozhledny atd.) Je propracován marketing cestovního ruchu v regionu (značka regionu, propagace, tvorba balíčků služeb s tematickými službami cestovního ruchu). Je vybudováno zázemí pro turistické atraktivity v jakémkoli ročním období.

Mise MAS:

Mise obsahuje principy, na nichž bude vize regionu MAS postavena. Zachycuje filozofii a poslání MAS.

- Komunikace a spolupráce s aktéry na území
- Rozvíjení partnerství na území a partnerství v okolí
- Zprostředkování informací
- Koordinování rozvojových činností aktérů na území
- Vytváření a aktualizace, evaluace strategie komunitně vedeného místního rozvoje
- Příprava, realizace a administrativní projektů metodou CLLD, které podporují rozvoj regionu
- Realizace projektů MAS, jež budou naplňovat cíle strategie MAS

3.2 STRATEGICKÉ CÍLE, SPECIFICKÉ CÍLE A OPATŘENÍ

Strategické cíle jsou základní témata či věcné oblasti vize, na které se chce MAS zaměřit a kterých chce díky realizaci projektů v území dosáhnout.

Na základě hlavních závěrů analytické části a v návaznosti na vizi rozvoje území, byly stanoveny strategické cíle. Splnění strategických cílů bude dosaženo splněním specifických cílů SCLLD. Naplňování specifických cílů bude probíhat realizací opatření a také naplňováním jednotlivých aktivit v rámci stanovených opatření.

Strategický cíl:

- 7. Rozvoj partnerské spolupráce - posílit** partnerství a spolupráci aktérů na území
- 8. Kvalitní život v obcích - získat** kvalitní lidské zdroje - podpora vzdělávání a podpora podnikání, **rozvíjet** zázemí a služby pro obyvatele regionu
- 9. Moderní a kvalitní technické zázemí– modernizovat a rozšiřovat** technickou infrastrukturu v obcích
- 10. Rozvoj podnikání a zvýšení konkurenceschopnosti- podpořit** konkurenceschopnost regionu – podpora podnikání
- 11. Rozvoj v oblasti cestovního ruchu - rozvíjet** zázemí a služby pro návštěvníky regionu, **pečovat o** kulturní a historické bohatství území
- 12. Zvyšování stability krajiny a péče o životní prostředí - pečovat o** zdravé životní prostředí, bohatství území

Přehled strategických cílů, specifických cílů a opatření SCLLD MAS Poličsko z.s.

Strategický cíl	Specifický cíl	Opatření
1. Rozvoj partnerské spolupráce	1.1. Budování a posilování partnerských vztahů rozvojových aktérů na území MAS s důrazem na využití potenciálu území	1.1.1. Rozvíjení spolupráce veřejné sféry, neziskových a podnikatelských organizací na území
		1.1.2. Rozvíjení vnějších vztahů MAS
2. Kvalitní život v obcích	2.1. Zlepšení podmínek pro vzdělávání	2.1.1. Modernizace zázemí a vybavení vzdělávacích institucí a jejich areálů
		2.1.2. Zkvalitnění výuky formou individuálních projektů škol
		2.1.3. Spolupráce vzdělávacích institucí
	2.2. Zlepšení kvality zdravotních a sociálních zařízení, rozšíření spektra	2.2.1. Revitalizace a budování technického zázemí a vybavení zařízení poskytujících zdravotní a

	zdravotních a sociálních služeb	sociální služby vč. jejich areálů	
		2.2.2. Podpora vzniku nových a zvýšení kvality stávajících zdravotních a sociálních služeb a jejich koordinace na území MAS	
	2.3. Sociální začleňování	2.3.1. Zakládání a rozvoj sociálního podnikání	
		2.3.2. Podpora aktivit pro začleňování osob sociálně vyloučených nebo sociálním vyloučením ohrožených, a národnostních menšin	
	2.4 Rozšíření a zkvalitnění nabídky služeb a zázemí pro volnočasové aktivity v regionu	2.4.1.Modernizace a budování technického zázemí a vybavení zařízení pro sportovní, kulturně společenské a volnočasové aktivity	
		2.4.2.Podpora a rozvoj sportovních, kulturně společenských a volnočasových aktivit	
	2.5. Uchování kulturního a přírodního dědictví	2.5.1.Podpora péče o kulturní a historické památky a jejich areály	
		2.5.2. Obnova a budování doprovodné infrastruktury k přírodnímu a kulturnímu dědictví	
	3. Moderní a kvalitní technické zázemí	3.1. Výstavba a modernizace technického zázemí v regionu a zvyšování bezpečnosti obyvatel	3.1.1. Modernizace a výstavba komunikací III. a IV. třídy, místních komunikací, chodníků, cyklotras a cyklostezek, doprovodných prvků dopravy a prvků zvyšující dopravní bezpečnost
		3.1.2. Modernizace a výstavba veřejných prostranství, parků a podpora péče o zeleň v obcích	
		3.1.3. Obnova technického zázemí a vybavení jednotek SDH v kategoriích JPO II - V	
	3.2. Výstavba a modernizace inženýrských sítí a staveb v odpadovém hospodářství, podpora nových technologií	3.2.1.Modernizace a budování vodovodních, kanalizačních sítí a ČOV v obcích	
		3.2.2.Modernizace inženýrských a	

	v nakládání s odpady	technologických sítí a energetických zdrojů
		3.2.3. Podpora efektivního nakládání s odpady
4. Rozvoj podnikání a zvýšení konkurenceschopnosti	4.1. Posílení konkurenceschopnosti v oblasti zemědělství a lesnictví se zachováním stability krajiny	4.1.1. Podpora rozvoje zemědělského podnikání
		4.1.2. Podpora lesnické infrastruktury
		4.1.3. Podpora lesního hospodaření
	4.2. Podpora malého a středního podnikání na venkově	4.2.1. Podpora rozvoje a zakládání malých a středních podniků
		4.2.2. Zpracování a uvádění na trh zemědělských produktů
	4.3. Rozvoj potenciálu pracovních sil	4.3.1. Podpora vzdělávání obyvatel regionu
5. Rozvoj v oblasti cestovního ruchu	5.1. Efektivní využití potenciálu území pro rozvoj cestovního ruchu	5.1.1. Podpora rozvoje základní a doprovodné infrastruktury cestovního ruchu
		5.1.2. Koordinovaný rozvoj marketingu služeb cestovního ruchu a tvorby produktů cestovního ruchu
		5.1.3. Podpora tvorby regionálních produktů
6. Zvyšování stability krajiny a péče o životní prostředí	6.1. Podpora biodiverzity území	6.1.1. Budování a obnova návštěvnické infrastruktury
		6.1.2. Podpora zachování krajinného rázu
		6.1.3. Zakládání a péče o zeleň ve volné krajině
	6.2. Péče o životní prostředí	6.2.1. Protipovodňová opatření
		6.2.2. Podpora rozvoje obnovitelných zdrojů energie a snižování energetické náročnosti budov
		6.2.3. Snižování emisí do ovzduší

		6.2.4. Enviromentální výchova a vzdělávání
--	--	--

PŘEHLED INDIKÁTORŮ STRATEGICKÝCH CÍLŮ

Strategický cíl	Indikátor		
	Název	Jednotka	Zdroj dat
Rozvoj partnerské spolupráce	Počet partnerů MAS	počet	Šetření území/seznam partnerů
	Počet zrealizovaných aktivit a projektů spolupráce	počet	Šetření v území
Kvalitní život v obcích	Spokojenost obyvatel s kvalitou života v regionu	%	Dotazníkové šetření
	Počet realizací v oblasti vzdělávání	počet	Šetření v území
	Počet realizací v oblasti sociálních služeb	počet	Šetření v území
Moderní a kvalitní technické zázemí	Počet realizací v oblasti Přípravenost na zvládnání přírodních rizik a katastrof	počet	Šetření v území
	Počet realizací v oblasti Výstavba a modernizace technického zázemí	počet	Šetření v území
Rozvoj podnikání a zvýšení konkurenceschopnosti	Míra podnikatelské aktivity	podíl	ČSÚ
	Podíl nezaměstnaných	%	ČSÚ
Rozvoj v oblasti cestovního ruchu	Zvýšení návštěvnosti regionu	%	evaluace
	Počet realizací v oblasti rozvoje cestovního ruchu	počet	Šetření v území
Zvyšování stability krajiny a péče o životní prostředí	Koeficient ekologické stability	%	ČSÚ
	Počet intervencí v oblasti Budování a obnova návštěvnické infrastruktury	počet	Šetření v území

Strategický cíl č. 1 – Partnerská spolupráce

Fungování MAS je založeno na principech partnerství na daném území. Partnerská spolupráce je nejdůležitějším prvkem komunitně vedeného místního rozvoje. Bez společné spolupráce a komunikace by nefungoval udržitelný a efektivní rozvoj regionu. Celý strategický dokument je koncipován metodou komunitního projednávání.

Specifický cíl 1.1.

Budování a posilování partnerských vztahů rozvojových aktérů na území MAS s důrazem na využití potenciálu území MAS Poličsko z.s.

Činnost MAS se odráží na ochotě subjektů z území spolupracovat s MAS, být jejím členem nebo partnerem. MAS bude i v následujícím období pokračovat v komunikaci s možnými zájemci o členství a s místními subjekty na rozvoji spolupráce, která povede k rozvoji území MAS.

Indikátory specifického cíle č. 1.1.

Monitorovací indikátory		
název	výchozí stav	cílový stav
Počet intervencí MAS	0	3

Opatření:

1.1.1. Rozvíjení spolupráce veřejné sféry, neziskových a podnikatelských organizací na území

Vytváření a koordinování partnerství mezi jednotlivými aktéry na území MAS, které povede ke společnému plnění vize. V tomto prostředí bude veřejná sféra vytvářet podmínky pro rozvoj podnikání a aktivit neziskových organizací, podnikatelská sféra bude podporovat činnost neziskových organizací a nezisková sféra bude kultivovat podmínky pro život v obcích.

Specifikace financování

<i>Operační program</i>	<i>Specifický cíl OP</i>
PRV	Čl. 19.2.1.
IROP	4.1.
OP Zaměstnanost	2.3.

Opatření:

1.1.2. Rozvíjení vnějších vztahů MAS

Podpora spolupráce s ostatními MAS a organizacemi, které nepůsobí na území MAS Poličsko z.s. Podpora partnerských projektů, jejichž realizace povede k plnění cílů a udržitelnému rozvoji MAS.

Specifikace financování

<i>Operační program</i>	<i>Specifický cíl OP</i>
PRV	Čl. 19.3.1
Z rozpočtu MAS	

Strategický cíl č. 2 – Kvalitní život v obcích MAS

Kvalitní služby občanské vybavenosti jsou jedním z nejdůležitějších faktorů, který ovlivňuje život a spokojenost obyvatel regionu. Jsou také zároveň motivací pro mladé absolventy škol, kteří zvažují, zda se chtějí vrátit zpět do regionu nebo se usadit ve velkém městě. Jedná se o zázemí vzdělávacích institucí a kvalitu výuky, kvalitu, dostupnost a spektrum služeb v oblastech zdravotnictví, sociálních služeb nebo volnočasových aktivit.

Integrační prvek - Služby občanské vybavenosti mají vliv jednak na život obyvatel, ale také na atraktivitu regionu v oblasti cestovního ruchu. Oblasti podnikání je v této fázi ovlivněna především vzděláním absolventů škol.

Plněním specifických cílů této priority dojde k zlepšení, rozšíření nabídky služeb občanské vybavenosti v obcích MAS.

Specifický cíl 2.1.

Zlepšení podmínek pro vzdělávání

Cílem je prostřednictvím kvalitní a dostupné infrastruktury zajistit kvalitní vzdělávání a rovný přístup ke vzdělávání.

Indikátory specifického cíle č. 2.1.

Monitorovací indikátory		
název	výchozí stav	cílový stav
Počet podpořených vzdělávacích zařízení	0	3

Opatření:

2.1.1. Modernizace zázemí a vybavení vzdělávacích institucí a jejich areálů

V rámci opatření bude možné zrealizovat obnovy budov a areálů škol, obnovy a modernizace vybavení škol, které povedou ke zkvalitnění podmínek výuky. Cílem je kvalitně vybavené zázemí odborných učeben i celého areálu škol, které bude vyhovovat vysokým nárokům moderní doby.

Specifikace financování

<i>Operační program</i>	<i>Specifický cíl OP</i>
IROP	SC 2.4. SC 4.1.

Opatření:

2.1.2. Zkvalitnění výuky formou individuálních projektů škol

V rámci opatření bude možné provádět projekty, jejichž realizace pomůže zavádět nové metody výuky a zvýší tak její kvalitu. Zpestří vyučovací osnovy a tím i zvýší motivaci žáků ve školách. Budou motivováni učitelé, kteří budou hlavním pilířem kvalitní výuky, která zaujme žáka.

Specifikace financování

<i>Operační program</i>	<i>PO</i>
OP VVV	PO 3

Opatření:

2.1.3. Spolupráce vzdělávacích institucí

Spolupráce vzdělávacích institucí je dalším opatřením, jehož cílem je zavádět nové metody, využívat příkladů dobré praxe. Spolupráce povede k výměně zkušeností, načerpání inspirací a zavádění nových metod s inovativními prvky, zavádění externího mentoringu učitelů, couchingu ředitelů škol apod.

Další možnou aktivitou v této oblasti je spolupráce s odbornými organizacemi – speciální pedagogická centra, střediska výchovné péče, zástupci podnikatelské sféry (agrární komora, hospodářská komora) aj.

Specifikace financování

<i>Operační program</i>	<i>PO</i>
OP VVV	PO 3

Specifický cíl 2.2.

Zlepšení kvality zdravotních a sociálních zařízení, rozšíření spektra zdravotních a sociálních služeb

Cílem je zvýšit kvalitu a dostupnost sociálních služeb poskytovaných na území MAS, zlepšení situace osob vyloučených nebo sociálním vyloučením ohrožených.

Indikátory specifického cíle č. 2.2.

Monitorovací indikátory		
název	výchozí stav	cílový stav
Počet poskytovaných druhů sociálních služeb	0	7

Opatření:

2.2.1. Revitalizace a budování technického zázemí a vybavení zařízení poskytujících zdravotní a sociální služby vč. jejich areálů

V rámci opatření bude možné zrealizovat výstavby a obnovy budov a areálů zařízení poskytujících zdravotní či sociální péči, modernizace vybavení těchto zařízení, které povedou ke zkvalitnění a rozšíření spektra služeb.

Specifikace financování

Operační program	Specifický cíl OP
IROP	SC 2.1. / 4.1.
OP Zaměstnanost	2.3.

Opatření:

2.2.2. Podpora vzniku nových a zvýšení kvality stávajících zdravotních a sociálních služeb a jejich koordinace na území MAS

V rámci opatření budou podporovány aktivity, které povedou ke zkvalitnění stávajících služeb a k rozšíření jejich spektra o nové zdravotní a sociální služby. Cílem je pracovat se všemi ohroženými cílovými skupinami.

Specifikace financování

Operační program	Specifický cíl OP
OP Zaměstnanost	2.3.

Specifický cíl 2.3.

Sociální začleňování

Cílem je přispět k lepší dostupnosti sociálních služeb a zlepšení situace osob vyloučených a ohrožených sociálním vyloučením žijících na venkově.

Na místní úrovni budou vytvořeny příznivé podmínky pro vznik a fungování rodin (prostředí přátelské rodině) prostřednictvím souhrnu provázaných opatření (podpora služeb pro rodinu, vzdělávací a osvětové aktivity atd.).

Cílem je rozvoj aktivit na území, které budou pracovat se skupinami obyvatel, ohrožených sociálním vyloučením: nízkopříjmové skupiny obyvatel; dlouhodobě nezaměstnaní (opakovaně nezaměstnaní); v nepříznivé sociální situaci žijící rodiny, děti, mládež; osoby žijící v sociálně vyloučených lokalitách a v jejich okolí; lidé bez domova; senioři, osoby se zdravotním postižením; etnické menšiny (zejména Romové); osoby ohrožené závislostí nebo závislé na návykových látkách; osoby opouštějící ústavní zařízení nebo zařízení výkonu trestu.

Indikátory specifického cíle č. 2.3.

Monitorovací indikátory		
název	výchozí stav	cílový stav
Soukromé investice odpovídající veřejné podpoře podniku (EUR)	0	3273

Opatření:

2.3.1 Zakládání a rozvoj sociálního podnikání

Cílem je rozvíjet činnost stávajících sociálních podniků nebo napomoci založení nových sociálních podniků. Možnými aktivitami je pořízení vybavení, obnova či výstavba zázemí pro provozovnu, financování mezd zaměstnanců z cílových skupin a zároveň kmenových zaměstnanců, kteří budou jejich mentory.

Specifikace financování

Operační program	Specifický cíl OP
IROP	SC 2.2. / 4.1.
OP ZAM	SC 2.3.

2.3.2. Podpora aktivit pro začleňování osob sociálně vyloučených nebo sociálním vyloučením ohrožených, a národnostních menšin

Cílem je začleňování osob, které jsou ohroženy sociálním vyloučením, do běžného života. Možnými aktivitami jsou zaučování základních životních návyků, dostupné zaměstnávání osob, které nemají zavedené běžné pracovní návyky apod.

Specifikace financování

Operační program	Specifický cíl OP
IROP	SC 2.1., 2.2. / 4.1.
OP ZAM	SC 2.3.

Specifický cíl 2.4.

Rozšíření a zkvalitnění nabídky služeb a zázemí pro volnočasové aktivity v regionu

Nositeli a organizátory volnočasových aktivit, které jsou v obcích nabízeny pro jejich obyvatele, jsou ve většině případů neziskové organizace, které jsou vedeny na bázi dobrovolnictví. Jejich největším problémem je nevyhovující nebo zcela chybějící zázemí a finance na provoz. Cílem je zkvalitnění zázemí pro tyto organizace, které povede k rozšíření a k vyšší kvalitě nabídky volnočasových aktivit v regionu. MAS bude s těmito organizacemi nadále pokračovat ve spolupráci a bude jim nápomocna při definování potřeb a hledání finančních zdrojů na jejich aktivity. Viz SC 1.1.

Indikátory specifického cíle č. 2.4.

Monitorovací indikátory		
název	výchozí stav	cílový stav
Monitoring realizovaných aktivit	0	1

Opatření:

2.4.1. Modernizace a budování technického zázemí a vybavení zařízení pro sportovní a kulturně společenské aktivity a volnočasové aktivity

V rámci opatření bude možné zrealizovat obnovy budov a areálů zařízení sloužící jako zázemí pro konání volnočasových aktivit, obnovy a modernizace vybavení těchto zařízení, které povedou ke zkvalitnění a rozšíření spektra služeb.

Specifikace financování

MMR, rozpočet Pardubického kraje
Vlastní zdroje realizátorů projektů

Opatření:

2.4.2. Podpora a rozvoj sportovních a kulturně společenských aktivit

V rámci opatření bude podporováno pořádání aktivit, které povedou ke všestrannému zpestření volného času obyvatel.

Specifikace financování

MMR, rozpočet Pardubického kraje
Vlastní zdroje realizátorů projektů

Specifický cíl 2.5.

Uchování kulturního a přírodního dědictví

Cílem je zachovat, ochránit a rozvíjet potenciál kulturního a přírodního dědictví a využít ho k rozvoji regionu s ohledem na udržitelnost a zachování tohoto dědictví.

Indikátory specifického cíle č. 2.5.

Monitorovací indikátory		
název	výchozí stav	cílový stav
Monitoring realizovaných aktivit	0	1

Opatření:

2.5.1. Podpora péče o kulturní a historické památky a jejich areály

V rámci opatření bude podporována péče a obnova nemovitých národních kulturních památek, obnova jejich areálů, podpora aktivit, které povedou k využití potenciálu památky pro zvýšení její atraktivity.

Specifikace financování v rámci CLLD

Operační program	Specifický cíl OP
IROP	SC 3.1.

Opatření:

2.5.2. Obnova a budování doprovodné infrastruktury k přírodnímu a kulturnímu dědictví

V rámci opatření bude podporována obnova a budování doprovodné infrastruktury k přírodnímu a kulturnímu dědictví na území, která zvýší atraktivitu této dominanty a povede i k jejímu lepšímu zpřístupnění.

Specifikace financování

Operační program	Specifický cíl OP
IROP	SC 3.1.

PRV	Čl. 25 – neproduktivní investice v lesích
-----	---

Strategický cíl č. 3 – Moderní a kvalitní technické zázemí

Technickým zázemím se rozumí inženýrské sítě, kanalizace, ČOV, vodovody, komunikace, veřejná prostranství, chodníky, veřejné osvětlení, rozhlas aj. Z analýzy vyplynulo, že jejich technický stav není vyhovující, nebo v některých obcích chybí. Na komunikacích chybí prvky pro vyšší bezpečnost účastníků provozu.

Integrační prvek – technická infrastruktura je podstatná pro život v obcích a zároveň pro rozvoj podnikání a vytváření vhodného prostředí pro zakládání nových podnikatelských příležitostí a pro oblast cestovního ruchu - dostupnost.

Plněním cílů a tedy i indikátorů této priority dojde ke zlepšení podmínek v oblasti technické infrastruktury v obcích MAS a ke zvýšení bezpečnosti obyvatel.

Specifický cíl 3.1.

Výstavba a modernizace technického zázemí v regionu a zvyšování bezpečnosti obyvatel

Cílem je zajistit bezpečnost provozu pro pěší a cyklo dopravu a to realizací opatření vedoucích k posílení bezpečnosti chodců, cyklistů a bezbariérového přístupu. Dále pak zvýšení bezpečnosti obyvatel v rámci ochrany života, zdraví osob, majetku a hospodářských aktivit.

Indikátory specifického cíle č. 3.1.

Monitorovací indikátory		
název	výchozí stav	cílový stav
Počet realizací vedoucích ke zvýšení bezpečnosti v dopravě	0	6

Opatření:

3.1.1. Modernizace a výstavba komunikací III. a IV. třídy, chodníků, cyklotras a cyklostezek, doprovodných prvků dopravy a prvků zvyšujících dopravní bezpečnost

V rámci opatření bude podporováno obnova a výstavba chodníků podél komunikací I., II. a III. třídy, a zavádění bezpečnostních opatření na komunikacích, které povedou ke zvýšení bezpečnosti účastníků provozu. Zároveň budou podporovány aktivity, které povedou ke snížení motorové dopravy – budování a obnovy cyklostezek a cyklotras.

Specifikace financování

<i>Operační program</i>	<i>Specifický cíl OP</i>
IROP	SC 1.2. / 4.1.

Opatření:

3.1.2. Modernizace a výstavba veřejných prostranství a parků v obcích

V rámci opatření budou podporovány aktivity, které povedou ke zvýšení atraktivit obce a k možnostem využití pro společná setkávání obyvatel. Aktivitami jsou např. obnova a budování veřejných prostranství a parků v obcích.

Specifikace financování

MMR, rozpočet Pardubického kraje
Vlastní zdroje realizátorů projektů

Opatření:

3.1.3. Obnova technického zázemí a vybavení jednotek SDH v kategoriích JPO II – V

Cílem je posílení vybavení složek IZS pro řešení mimořádných událostí v důsledku větrných smrštů, orkánů, které mají dopad na krajinu, zemědělské plodiny a lesy, na infrastrukturu zásobování a výrobu. Pořízena bude odpovídající technika a věcné prostředky, např. speciální dopravní prostředky, soupravy pro nouzové zastřešení obytných budov a statické zpevnění narušených částí budov. Dále pak zvýšení odolnosti stanice vůči účinkům mimořádné události, aby složka IZS mohla plnit své úkoly v době mimořádné události. Realizovány budou stavební úpravy stávajícího objektu.

Specifikace financování

<i>Operační program</i>	<i>Specifický cíl OP</i>
IROP	SC 1.3. / 4.1.

Specifický cíl 3.2.

Výstavba a modernizace inženýrských sítí a staveb v odpadovém hospodářství, podpora nových technologií v nakládání s odpady

Cílem je zvýšení kvality a rozšíření inženýrských sítí v obci, obnova a rozšíření vodovodních sítí a rozšíření kanalizačních sítí, které by mělo vést k zlepšení životního prostředí. MAS bude v rámci své činnosti monitorovat aktivity, které jsou obsaženy v opatřeních tohoto SC.

Indikátory specifického cíle č. 3.2.

Monitorovací indikátory		
název	výchozí stav	cílový stav
Monitoring realizovaných aktivit	0	1

v rámci SC 3.2		
----------------	--	--

Opatření:

3.2.1. Modernizace a budování vodovodních, kanalizačních sítí a ČOV v obcích

V rámci opatření budou podporovány výstavby a obnovy kanalizačních a vodovodních sítí. Napojení obyvatel obcí na kanalizační síť a ČOV a tím k podpoře zlepšení životního prostředí v obcích.

Specifikace financování

<i>Operační program</i>	<i>Prioritní osa OP</i>
OP ŽP	PO 3

Opatření:

3.2.2. Modernizace inženýrských a technologických sítí a energetických zdrojů

V rámci opatření budou podporovány výstavby a obnovy inženýrských sítí a nových technologií – veřejné rozhlas, veřejné osvětlení, vysokorychlostní bezdrátový internet apod.

Specifikace financování

Vlastní zdroje realizátora projektu
POV Pardubického kraje

Opatření:

3.2.3. Podpora efektivního nakládání s odpady

V rámci opatření budou podporovány aktivity, které povedou k zvýšení motivovanosti a disciplíně obyvatel separovat odpad, budou zaváděny nové metody pro třídění odpadu a obnovována či budována stanoviště pro skladování bioodpadu.

Specifikace financování

<i>Operační program</i>	<i>Prioritní osa OP</i>
OP ŽP	PO 3
Vlastní zdroje realizátora projektu	

Strategický cíl č. 4 – Rozvoj podnikání a zvýšení konkurenceschopnosti

Z analýzy vyplývá, že Poličsko má nižší podnikatelskou aktivitu, než je průměrná hodnota za celý Pardubický kraj. Pro snížení nezaměstnanosti v malých obcích je důležitý rozvoj a zakládání malých a středních podniků, jejichž činnost nebude mít dopad na životní prostředí, ale zlepší podmínky pro život na venkově.

Specifický cíl 4.1.

Posílení konkurenceschopnosti v oblasti zemědělství a lesnictví se zachováním stability krajiny

Cílem je rozvoj v oblasti zemědělství, které je jednou z hlavních činností na venkově. Další oblastí je lesnická infrastruktura, která je důležitá pro je lesní hospodaření. Na území MAS je cca 32% lesní půdy.

Indikátory specifického cíle č. 4.1.

Monitorovací indikátory		
název	výchozí stav	cílový stav
Počet podpořených podniků	0	7

Opatření:

4.1.1. Podpora zemědělského podnikání

V rámci opatření budou podporovány aktivity, které povedou k rozvoji zemědělského podnikání na Poličsku, které je zařazeno do LFA oblastí. Jedná se o činnosti, které zvýší výkonnost a udržitelnost podniků, uvádění výrobků na trh a obnovu či vybudování doprovodné infrastruktury, jako jsou rekonstrukce či výstavby budov, pořízení nových technologií a strojů aj. V rámci opatření budou podporovány i aktivity, které povedou k rozvoji či zakládání nezemědělských činností.

Specifikace financování

<i>Operační program</i>	<i>Specifický cíl OP</i>
PRV	ČL. 14,17 a)b)c) Čl. 19.1 b) 19.2.1

Opatření:

4.1.2. Podpora lesnické infrastruktury

V rámci opatření budou podporovány aktivity, které povedou k rozvoji lesního hospodaření na Poličsku, které má své území pokryto cca ze 32% lesními pozemky. Podpora bude zahrnovat investice, které souvisejí s rekonstrukcí a budováním lesnické infrastruktury vedoucí ke zlepšení kvality či zvýšení hustoty lesních cest. Kromě rekonstrukce a výstavby lesních cest bude podporována i obnova či nová výstavba souvisejících objektů a technického vybavení.

Specifikace financování

<i>Operační program</i>	<i>Specifický cíl OP</i>
PRV	Čl. 17 c) 19.2.1.

Opatření:

4.1.3. Podpora lesního hospodaření

V rámci opatření budou podporovány aktivity, které povedou k rozvoji lesního hospodaření na Poličsku, které má své území pokryto cca ze 32% lesními pozemky. Podpora bude zahrnovat investice, které souvisejí s obnovou či pořízením technického vybavení a technologií související s hospodařením na lesních pozemcích.

Specifikace financování

<i>Operační program</i>	<i>Specifický cíl OP</i>
PRV	Čl. 26 19.2.1.

Specifický cíl 4.2.

Podpora malého a středního podnikání na venkově

Cílem je rozvoj podnikatelských aktivit malých a středních podniků v regionu, které budou rozšiřovat nabídku volných pracovních míst v obcích a zároveň nabídku služeb a výrobků typických pro území MAS, popř. budou nositeli tradičních řemesel.

Indikátory specifického cíle č. 4.2.

Monitorovací indikátory		
název	výchozí stav	cílový stav
Počet podpořených podniků	0	8

Opatření:

4.2.1. Podpora rozvoje a zakládání malých a středních podniků

Budou podporovány aktivity, které povedou k zakládání a rozvoji malých středních podniků, místních výrobců a řemeslníků. Důraz bude kladen na tvorbu pracovních míst a zavádění inovativních prvků do způsobu podnikání či technologií. Mezi tyto aktivity patří obnova či výstavba provozoven, pořízení potřebné techniky či technologie.

Specifikace financování

<i>Operační program</i>	<i>Specifický cíl OP</i>
PRV	19.1. b) 19.2.1.

Opatření:

4.2.2. Zpracování a uvádění na trh zemědělských produktů

Podpora zahrnuje hmotné a nehmotné investice, které se týkají zpracování zemědělských produktů a jejich uvádění na trh. Způsobilé výdaje jsou investice do výstavby a rekonstrukce budov včetně nezbytných manipulačních ploch, pořízení strojů, nástrojů a zařízení pro zpracování zemědělských produktů, finální úpravu, balení, značení výrobků (včetně technologií souvisejících s dohledatelností produktů) a investic souvisejících se skladováním zpracovávané suroviny, výrobků a druhotných surovin vznikajících při zpracování. Způsobilé jsou rovněž investice vedoucí ke zvyšování a monitorování kvality produktů, investice související s uváděním zemědělských a potravinářských produktů na trh (včetně investic do marketingu) a investice do zařízení na čištění odpadních vod ve zpracovatelském provozu.

Specifikace financování

<i>Operační program</i>	<i>Specifický cíl OP</i>
PRV	17.1.c) 19.1. b) 19.2.1

Specifický cíl 4.3.

Rozvoj potenciálu pracovních sil

Cílem je zvýšení konkurenceschopnosti obyvatel a uplatnitelnosti na trhu práce. Především pak rozvoj aktivit, které budou zacíleny na skupiny sociálně vyloučené nebo sociálním vyloučením ohrožené.

Indikátory specifického cíle č. 4.3.

Monitorovací indikátory		
název	výchozí stav	cílový stav
Monitoring realizovaných aktivit v rámci SC 4.3	0	1

Opatření:

4.3.1. Podpora vzdělávání obyvatel regionu

V rámci opatření budou podporovány aktivity související se vzděláváním obyvatel, které povedou ke zvýšení konkurenceschopnosti a uplatnitelnosti obyvatel na trhu práce, zejména pak k uplatnění absolventů škol a osob dlouhodobě nezaměstnaných na trhu práce. Čerství absolventi škol tvoří na Poličsku nejpočetnější skupinu v rámci PK.

Specifikace financování

<i>Operační program</i>	<i>Specifický cíl OP</i>
OP Zaměstnanost	SC 2.3.

Strategický cíl č. 5 – Rozvoj v oblasti cestovního ruchu

Priorita č. 5 je zaměřena na rozvoj základní infrastruktury cestovního ruchu vč. doprovodných služeb v dané oblasti pro zvýšení atraktivity regionu. Zároveň bude kladen důraz na propracovaný marketing – tvorba balíčků služeb cestovního ruchu, značka regionu, aj.

Integrační prvek – rozvoj služeb cestovního ruchu má dopad na zvýšení návštěvnosti regionu, na zvýšení zaměstnanosti a zlepšení kvality služeb i pro obyvatele regionu.

Specifický cíl 5.1.

Efektivní využití potenciálu území pro rozvoj cestovního ruchu

Cílem je lepší využití potenciálu území – přírodního a kulturního bohatství, tradic a tradičních řemesel, sportovních možností za účelem rozvoje cestovního ruchu s ohledem na zachování tohoto bohatství. Koordinovaná propagace regionu v oblasti cestovního ruchu.

Indikátory specifického cíle č. 5.1.

Monitorovací indikátory		
název	výchozí stav	cílový stav
Monitoring realizovaných aktivit v rámci opatření SC 5.1	0	1

Opatření:

5.1.1. Podpora rozvoje základní a doprovodné infrastruktury cestovního ruchu

V rámci opatření budou podporovány aktivity, které povedou ke zvýšení kvality a rozšíření spektra služeb základní infrastruktury cestovního ruchu např.: malokapacitní ubytování, stravování, dále pak doprovodné služby např.: půjčovny sportovních potřeby, skiservis aj.

Specifikace financování

<i>Operační program</i>	<i>Specifický cíl OP</i>
PRV	Čl. 19 b) 19.2.1.

Opatření:

5.1.2. Koordinovaný rozvoj marketingu služeb cestovního ruchu a tvorby produktů cestovního ruchu

V rámci opatření budou podporovány aktivity, které zatraktivní region a zvýší návštěvnost regionu – prezentace služeb a atraktivit regionu, tvorba tematických balíčků služeb v cestovním ruchu, společná spolupráce na marketingu regionu mezi obcemi a podnikatelskými subjekty.

Specifikace financování

<i>MMR, rozpočet Pardubického kraje</i>
Vlastní zdroje realizátorů projektů

Opatření:

5.1. 3.Podpora tvorby regionálních produktů

V rámci opatření budou podporována spolupráce MAS s místními producenty regionálních výrobků. Mezi tyto aktivity také patří mj. tvorba regionální značky, propagace těchto výrobků v regionu i mimo něj. Cílem této spolupráce je rozvoj podnikatelských činností úzce související s výrobou regionálních

Specifikace financování

Vlastní zdroje realizátorů projektu	

Priorita č. 6 – Zvyšování stability krajiny a péče o životní prostředí

Při zvyšování stability krajiny a při důsledné péči o životní prostředí se bude zvyšovat i kvalita a atraktivita přírodního bohatství v regionu, jehož potenciál má veliký dopad na kvalitu života v regionu a na cestovní ruch. Na území Poličska se nachází CHKO Žďárské vrchy, Natura 2000

a přírodní park Údolí Křetínky. Všechny tyto oblasti mají velký potenciál, ale je nutné o ně pečovat a zvyšovat jejich stabilitu.

Specifický cíl 6.1.

Podpora biodiverzity území

Cílem je ochránit a zkvalitnit péči o přírodní bohatství na území MAS a zároveň zvýšit rozmanitost krajiny. Zároveň však využít tohoto potenciálu v oblasti turismu – naučné stezky, turistické okruhy apod.

Indikátory specifického cíle č. 6.1.

Monitorovací indikátory		
název	výchozí stav	cílový stav
Monitoring aktivit realizovaných v rámci SC 6.1.	0	1

Opatření:

6.1.1. Budování a obnova návštěvnické infrastruktury

V rámci opatření budou podporovány investice, které povedou ke zpřístupnění a obnově přírodních atraktivit na území, posílení rekreační funkcí lesů, aniž by došlo k jejich poškození a propagace těchto území.

Specifikace financování

Operační program	Specifický cíl OP
PRV	Čl. 25 19.2.1.

Opatření:

6.1.2. Podpora zachování krajinného rázu

V rámci opatření budou podporovány investice, které povedou k obnově a péči o cenná stanoviště, zajištění péče o ZCHÚ a lokalit NATURA 2000, předcházení a nápravy škod způsobených zvláště chráněnými druhy živočichů na majetku.

Specifikace financování

Operační program	Specifický cíl OP
OP ŽP	PO 4

Opatření

6.1.3. Zakládání a péče o zeleň ve volné krajině

V rámci opatření budou podporovány aktivity v oblasti výsadby zeleně na nelesní půdě, které povedou k zvýšení rozmanitosti krajiny a absorpční kapacity půdy.

Specifikace financování

<i>Operační program</i>	<i>Specifický cíl OP</i>
OP ŽP	SC 4.3.

Specifický cíl 6.2.

Péče o životní prostředí

Cílem je zvýšení kvality péče o životní prostředí – využívání obnovitelných zdrojů energie, snížení emisí do ovzduší, tepelných ztrát budov apod.

Indikátory specifického cíle č. 6.1.

Monitorovací indikátory		
název	výchozí stav	cílový stav
Monitoring aktivit realizovaných v rámci SC 6.2.	0	1

Opatření:

6.2.1. Protipovodňová opatření

Na území Poličska je 9 obcí, které mohou být ohroženy povodněmi. V rámci tohoto opatření budou podporovány investice do obnovy či budování protipovodňových opatření místního či regionálního významu.

Dále budou podporovány projekty na území PUPFL na retenci vody, např. retenční nádrže nebo opatření na zpomalení odtoku vody a snížení odnosu splavenin zpomalením rychlosti vody prostřednictvím hrazení bystrin nebo stabilizací strží. Podpořena budou též preventivní protipovodňová opatření na drobných vodních tocích a v jejich povodích, např. zkapacitnění koryta vodního toku, stabilizace koryta, zabezpečení břehů. Podpora je dále určena na protierozní opatření na drobných vodních tocích a v jejich povodích, např. zábrany sesuvů půdy, sanace erozních rýh.

Specifikace financování

<i>Operační program</i>	<i>Specifický cíl OP</i>
PRV	Čl. 24 a)
OP ŽP	PO 1

Opatření:

6.2.2. Podpora rozvoje obnovitelných zdrojů energie a snižování energetické náročnosti budov

V rámci opatření budou podporovány investice do pořízení a zavádění technologií obnovitelných zdrojů energie, které nebudou narušovat krajinný ráz území.

Specifikace financování

<i>Operační program</i>	<i>Prioritní osa cíl OP</i>
OP ŽP	PO 5

Opatření:

6.2.3. Snižování emisí do ovzduší

V rámci opatření budou podporovány investice do pořízení a zavádění technologií, které povedou ke snižování emisí do ovzduší.

Specifikace financování

<i>Operační program</i>	<i>Prioritní osa cíl OP</i>
OP ŽP	PO 5

Opatření:

6.2.4. Enviromentální výchova a vzdělávání

V rámci opatření budou podporovány aktivity škol, neziskových organizací působících v této oblasti, které budou šířit osvětu v oblasti environmentální výchovy.

Specifikace financování

<i>Operační program</i>	<i>Prioritní osa cíl OP</i>
OP VVV	PO 3

3.3 VAZBY NA HORIZONTÁLNÍ TÉMATA

Vliv opatření SCLLD MAS POLIČSKO z.s. na horizontální témata

	Rovnost žen a mužů	Podpora rovných příležitostí a nediskriminace	Udržitelný rozvoj
Strategický cíl 1: Partnerská spolupráce			
SC 1.1 Budování a posilování partnerských vztahů rozvojových aktérů na území MAS s důrazem na využití potenciálu území			
Opatření 1.1.1 Rozvíjení spolupráce veřejné sféry, neziskových a podnikatelských organizací na území	Pozitivní	Pozitivní	Pozitivní
Opatření 1.1.2 Rozvíjení vnějších vztahů MAS	Neutrální	Neutrální	Neutrální
Strategický cíl 2: Kvalitní život v obcích			
SC 2.1 Zlepšení podmínek pro vzdělávání			
Opatření 2.1.1 Modernizace zázemí a vybavení vzdělávacích institucí a jejich areálů	Neutrální	Pozitivní- budou zaváděna opatření proti diskriminaci a segregaci marginalizovaných skupin	Pozitivní – snížení energetické náročnosti budov, použití nezávadného ekologického materiálu
Opatření 2.1.2. Zkvalitnění výuky formou individuálních projektů škol	Neutrální	Pozitivní- budou zaváděna opatření proti diskriminaci a segregaci marginalizovaných skupin	Pozitivní- bude zvýšena kvalita výuky i v oblasti ochrany ŽP
Opatření 2.1.3. Vzájemná spolupráce vzdělávacích institucí a zároveň s jinými subjekty	Neutrální	Pozitivní- budou zaváděna opatření proti diskriminaci a segregaci marginalizovaných skupin	Pozitivní- spolupráce bude zvyšovat kvalitu vzdělávání i v oblasti ochrany ŽP
SC 2.2. Zlepšení kvality zdravotních a sociálních zařízení, rozšíření spektra zdravotních a sociálních služeb			
Opatření 2.2.1. Revitalizace a budování technického zázemí a vybavení zařízení poskytujících zdravotní a sociální služby vč. jejich areálů	Neutrální	Pozitivní- budou zaváděna opatření proti diskriminaci a segregaci marginalizovaných skupin	Pozitivní – bude rozvíjeno zázemí pro kvalitnější péči v souladu s požadavky ochrany ŽP

Opatření 2.2.2. Podpora vzniku nových a zvýšení kvality stávajících zdravotních a sociálních služeb a jejich koordinace na území MAS	Neutrální	Pozitivní- budou zaváděna opatření proti diskriminaci a segregaci marginalizovaných skupin	Neutrální
SC 2.3. Sociální začleňování			
Opatření 2.3.1. Rozvoj a zakládání sociálního podnikání	Neutrální	Pozitivní- budou zaváděna opatření proti diskriminaci a segregaci marginalizovaných skupin	Pozitivní
Opatření 2.3.2. Podpora aktivit pro začleňování osob sociálně vyloučených nebo sociálním vyloučením ohrožených, a národnostních menšin	Neutrální	Pozitivní- budou zaváděna opatření proti diskriminaci a segregaci marginalizovaných skupin	Neutrální
SC 2.4. Rozšíření a zkvalitnění nabídky služeb a zázemí pro volnočasové aktivity v regionu			
Opatření 2.4.1. Modernizace a budování technického zázemí a vybavení zařízení pro sportovní, kulturně společenské a volnočasové aktivity	Neutrální	Pozitivní- budou zaváděna opatření proti diskriminaci a segregaci marginalizovaných skupin	Pozitivní – snížení energetické náročnosti budov, použití nezávadného ekologického materiálu, budování v souladu s požadavky na ochranu ŽP
Opatření 2.4.2. Podpora a rozvoj sportovních, kulturně společenských a volnočasových aktivit	Neutrální	Pozitivní- budou zaváděna opatření proti diskriminaci a segregaci marginalizovaných skupin	Pozitivní – podpora spolků zaměřených na ochranu ŽP
SC 2.5. Uchování kulturního a přírodního dědictví			
Opatření 2.5.1. Podpora péče o kulturní a historické památky a jejich areálů	Neutrální	Neutrální	Pozitivní – péče bude prováděna v souladu s požadavky ŽP
Opatření 2.5.2. Obnova a budování doprovodné infrastruktury k přírodnímu a kulturnímu dědictví	Neutrální	Neutrální	Pozitivní –opravy a výstavba budou prováděny v souladu s požadavky ŽP
Strategický cíl 3 Moderní a kvalitní technické zázemí			
SC 3.1. Výstavba a modernizace technického zázemí v regionu a zvyšování bezpečnosti obyvatel			

Opatření 3.1.1. Modernizace a výstavba komunikací III. a IV. třídy, místních komunikací, chodníků, cyklotras a cyklostezek, doprovodných prvků dopravy a prvků zvyšující dopravní bezpečnost	Neutrální	Neutrální	Pozitivní – opravy a výstavba budou prováděny v souladu s požadavky ŽP
Opatření 3.1.2. Modernizace a výstavba veřejných prostranství, parků a podpora péče o zeleň v obcích	Neutrální	Neutrální	Pozitivní – opravy a výstavba budou prováděny v souladu s požadavky ŽP, zvýší se atraktivita prostředí
Opatření 3.1.3. Obnova technického zázemí a vybavení jednotek SDH v kategoriích JPO II - V	Neutrální	Neutrální	Pozitivní- vliv na likvidaci ekologických škod
SC 3.2. Výstavba a modernizace inženýrských sítí a odpadového hospodářství			
Opatření 3.2.1. Modernizace a budování vodovodních, kanalizačních sítí a ČOV v obcích	Neutrální	Neutrální	Pozitivní - snížení množství vypouštěného znečištění do povrchových podzemních vod
Opatření 3.2.2. Modernizace inženýrských a technologických sítí a energetických zdrojů	Neutrální	Neutrální	Pozitivní – modernizace bude prováděna v souladu s požadavky ŽP
Opatření 3.2.3. Podpora efektivního nakládání s odpady	Neutrální	Neutrální	Pozitivní
Strategický cíl 4: Rozvoj podnikání a zvýšení konkurenceschopnosti			
SC 4.1. Posílení konkurenceschopnosti v oblasti zemědělství a lesnictví se zachováním stability krajiny			
Opatření 4.1.1. Podpora rozvoje zemědělského podnikání	Neutrální	Neutrální	Pozitivní – realizované projekty přispějí zlepšení kvality ŽP
Opatření 4.1.2. Podpora lesnické infrastruktury	Neutrální	Neutrální	Pozitivní – realizované projekty přispějí zlepšení kvality ŽP
Opatření 4.1.3. Podpora lesního hospodaření	Neutrální	Neutrální	Pozitivní – realizované projekty přispějí zlepšení kvality ŽP

SC 4.2. Podpora malého a středního podnikání na venkově s důrazem na tvorbu pracovních příležitostí			
Opatření 4.2.1. Podpora rozvoje a zakládání malých a středních podniků	Neutrální	Neutrální	Pozitivní – realizované projekty přispějí zlepšení kvality ŽP
SC 4.3. Rozvoj potenciálu pracovních sil			
Opatření 4.3.1. Podpora vzdělávání obyvatel regionu	Neutrální	Pozitivní- budou zaváděna opatření proti diskriminaci a segregaci marginalizovaných skupin	Neutrální
Strategický cíl 5: Rozvoj v oblasti cestovního ruchu			
SC 5.1. Efektivní využití potenciálu území pro rozvoj cestovního ruchu			
Opatření 5.1.1. Podpora rozvoje základní a doprovodné infrastruktury cestovního ruchu	Neutrální	Neutrální	Pozitivní
Opatření 5.1.2. Koordinovaný rozvoj marketingu služeb cestovního ruchu a tvorby produktů cestovního ruchu	Neutrální	Neutrální	Neutrální
Opatření 5.1.3. Podpora tvorby regionálních produktů	Neutrální	Neutrální	Pozitivní
Strategický cíl 6 : Zvyšování stability krajiny a péče o životní prostředí			
SC 6.1. Podpora biodiverzity území			
Opatření 6.1.1. Budování a obnova návštěvnické infrastruktury	Neutrální	Neutrální	Pozitivní
Opatření 6.1.2. Podpora zachování krajinného rázu	Neutrální	Neutrální	Pozitivní
Opatření 6.1.3. Zakládání a péče o zeleň ve volné krajině	Neutrální	Neutrální	Pozitivní
SC 6.2. Péče o životní prostředí			
Opatření 6.2.1. Protipovodňová opatření	Neutrální	Neutrální	Pozitivní
Opatření 6.2.2. Podpora rozvoje	Neutrální	Neutrální	Pozitivní

obnovitelných zdrojů energie a snížení energetické náročnosti budov			
Opatření 6.2.3. Snížení emisí do ovzduší	Neutrální	Neutrální	Pozitivní
Opatření 6.2.4. Enviromentální výchova a vzdělávání	Neutrální	Neutrální	Pozitivní

3.4. POPIS INTEGROVANÝCH A INOVATIVNÍCH RYSŮ STRATEGIE

Inovativní rysy strategie

Při přípravě SCLLD došlo k oslovení širokého okruhu obyvatel regionu, podnikatelů v různých oblastech, zemědělců, NNO, obcí, škol, organizací působících v sociálních službách apod. Provedená dotazníková šetření i osobní setkání s jednotlivými subjekty v regionu, vedla k získání projektových námětů do zásobníku projektů MAS a především k velmi užitečné znalosti regionu v daných oblastech. Jednou z inovativních aktivit v rámci realizace je rozvíjet nové a navazující postupy komunikace s územím a dosáhnout tak co nejvyšší provázanosti jednotlivých aktivit a získaných záměrů.

SCLLD byla tvořena formou spolupráce a komunikace „od zdola nahoru“. Subjekty z území měly možnost se zapojit do tvorby dokumentu a spolupracovat na společné modelaci strategické části SCLLD.

Všechna opatření akčního plánu počítají ve specifických preferenčních kritériích s hodnocením úrovně inovace jednotlivých podaných projektů. Projekty spolupráce, které MAS realizovala v minulých letech z PRV IV.2.1., zahrnovaly různé inovační aktivity. Většinou se prolínají s aktivitami, které jsou popsány v rámci integrace, protože tyto činnosti jsou často společné. Jednou z možných inovativních aktivit je i vyhledávání unikátností v regionu a využití tohoto potenciálu při realizaci dalších projektů.

Inovativní prvky budou ve strategii realizovány v rámci projektů spolupráce, a to jak mezi MAS, tak mezi subjekty uvnitř regionu. Plánujeme zavedení a zajištění regionální značky v území, která by byla základním kamenem dalších navazujících aktivit, např. naučná stezka regionem. Jejimi záchytnými body pak budou právě výroby či prodejny regionálních produktů. Dojde tím ke zvýšení publicity, podpory malého podnikání, podpory tradic v území, podpory patriotismu.

V rámci plnění SCLLD je MAS připravena v rámci vypsaných výzev navazovat další spolupráci a vytvářet a připravovat podmínky pro řádné čerpání dotací z operačních programů. Očekávána je především další spolupráce s podnikateli, zemědělci, NNO, hasiči, CHKO atd.

Integrované rysy strategie

Základním integrujícím prvkem SCLLD je společný cíl celého území a tím je udržitelný rozvoj území. SCLLD nemá potenciál najednou změnit životní podmínky pro všechny obyvatele.

Cíle strategie a její aktivity jsou zaměřeny na takové činnosti, které mají na místní rozvoj multiplikační účinky.

Vnitřní integrity strategie bylo dosaženo koncentrací na identifikované problémy a hledání řešení na předcházení jejich vzniku.

Mezi jednotlivými opatřeními a specifickými cíly existují vazby, které jsou předpokladem pro dosažení stanovených strategických cílů na základě společného působení jednotlivých projektů realizovaných různými aktéry z území.

Průřezově zasahují jednotlivé specifické cíle a opatření zejména témata přírodní a kulturní dědictví, sociální začleňování, zaměstnanost, vzdělanost, životní prostředí, konkurenceschopnost, technická infrastruktura.

Významnou integrační funkci mají aktivity, jejichž realizací bude dosažen strategický cíl Rozvoj partnerské spolupráce.

MAS POLIČSKO z.s. je organizací, která realizovala pomocí metody LEADER projekty během celého minulého období 2007-2013. Naučila tedy jednotlivé aktéry mezi sebou komunikovat a motivovala je k partnerské spolupráci při realizaci jednotlivých projektů a zároveň k spolupráci v rámci fungování MAS.

Dalším integrujícím prvkem jsou samotné projekty spolupráce, které MAS již několikrát v minulém období realizovala. Jak projekty z minulého období, tak i ty budoucí budou zaměřeny na konkrétní problematiku v rámci celého území a budou zapojovat větší počet aktérů na území.

Příklady realizovaných projektů spolupráce v minulém období a popis jejich integračního charakteru:

Naším nejmenším: spolupráce s rodinnými centry a mateřskými školami, podpora jejich aktivit a motivace ke vzájemné spolupráci.

Venkov můj domov aneb „Víš, kde žiješ?“ – spolupráce se školami, tvorba společných učebnic a pracovních materiálů do škol.

Hřbitovy naše kamenná historie – spolupráce obcí, jako správců hřbitovů, na společné propagaci významných míst a osobností, na SW, který pomáhá správcům s vedením povinné evidence.

Nezapomeňte (se) vrátit – spolupráce neprofesionálních knihoven s profesionálními knihovnicí na propagaci jejich činnosti, vzájemná motivace a inspirace k novým aktivitám v rámci knihovny. Společné vzdělávání pro neprofesionální venkovské knihovnicí.

Vzájemné vazby jednotlivých opatření strategie znázorňuje následující matice. Nejsilnější integrační potenciál, tj. nejsilnější vazby na ostatní opatření, mají opatření Rozvíjení spolupráce a veřejné sféry, neziskových organizací a podnikatelských organizací působící na

území MAS, opatření spjatá se vzdělávacími aktivitami (2.1.1.,2.1.2, 2.1.3, 4.3.1, 6.2.4) sociálním začleňováním a podporou podnikání (2.3.1, 4.1.1, 4.1.3, 4.2.1, 5.1.1).

Provázanost opatření SCLLD a možnosti jejich integrace

Opatření																																				
silná integrační vazba																																				
Integrační vazba																																				
bez významnějšího propojení	1.1.1.	1.1.2.	2.1.1.	2.1.2.	2.1.3.	2.2.1.	2.2.2.	2.3.1.	2.3.2.	2.4.1.	2.4.2.	2.5.1.	2.5.2.	3.1.1.	3.1.2.	3.1.3.	3.2.1.	3.2.2.	3.2.3.	4.1.1.	4.1.2.	4.1.3.	4.2.1.	4.3.1.	5.1.1.	5.1.2.	5.1.3.	6.1.1.	6.1.2.	6.1.3.	6.2.1.	6.2.2.	6.2.3.	6.2.4.		
1.1.1. Rozvíjení spolupráce veřejné sféry, neziskových a podnikatelských organizací na území	x	x	x	x	x	x	x	x	x	x	x	x	x	x	x	x	x	x	x	x	x	x	x	x	x	x	x	x	x	x	x	x	x	x	x	x
1.1.2. Rozvíjení vnějších vztahů MAS		x	x	x	x	x	x	x	x	x	x	x	x	x	x	x	x	x	x	x	x	x	x	x	x	x	x	x	x	x	x	x	x	x	x	x
2.1.1. Modernizace zázemí a vybavení vzdělávacích institucí a jejich areálů			x	x	x	x	x	x	x	x	x	x	x	x	x	x	x	x	x	x	x	x	x	x	x	x	x	x	x	x	x	x	x	x	x	x
2.1.2. Zkvalitnění výuky formou individuálních projektů škol				x	x	x	x	x	x	x	x	x	x	x	x	x	x	x	x	x	x	x	x	x	x	x	x	x	x	x	x	x	x	x	x	x
2.1.3. Vzájemná spolupráce vzdělávacích institucí a zároveň s jinými subjekty					x	x	x	x	x	x	x	x	x	x	x	x	x	x	x	x	x	x	x	x	x	x	x	x	x	x	x	x	x	x	x	x
2.2.1. Revitalizace a budování technického zázemí a vybavení zařízení poskytujících zdravotní a sociální služby vč. jejich areálů						x	x	x	x	x	x	x	x	x	x	x	x	x	x	x	x	x	x	x	x	x	x	x	x	x	x	x	x	x	x	x
2.2.2. Podpora vzniku nových a zvýšení kvality stávajících zdravotních a sociálních služeb a jejich koordinace na území MAS							x	x	x	x	x	x	x	x	x	x	x	x	x	x	x	x	x	x	x	x	x	x	x	x	x	x	x	x	x	x
2.3.1. Rozvoj a zakládání sociálního podnikání								x	x	x	x	x	x	x	x	x	x	x	x	x	x	x	x	x	x	x	x	x	x	x	x	x	x	x	x	x
2.3.2. Podpora aktivit pro začleňování osob sociálně vyloučených nebo sociálním vyloučením ohrožených, a národnostních menšin									x	x	x	x	x	x	x	x	x	x	x	x	x	x	x	x	x	x	x	x	x	x	x	x	x	x	x	x
2.4.1. Modernizace a budování technického zázemí a vybavení zařízení pro sportovní, kulturně společenské a volnočasové aktivity										x	x	x	x	x	x	x	x	x	x	x	x	x	x	x	x	x	x	x	x	x	x	x	x	x	x	x
2.4.2. Podpora a rozvoj sportovních, kulturně společenských a volnočasových aktivit											x	x	x	x	x	x	x	x	x	x	x	x	x	x	x	x	x	x	x	x	x	x	x	x	x	x
2.5.1. Podpora péče o kulturní a historické památky a jejich areálů												x	x	x	x	x	x	x	x	x	x	x	x	x	x	x	x	x	x	x	x	x	x	x	x	x
2.5.2. Obnova a budování doprovodné infr. k přírodnímu a kul. dědictví												x	x	x	x	x	x	x	x	x	x	x	x	x	x	x	x	x	x	x	x	x	x	x	x	x
3.1.1. Modernizace a výstavba komunikací III. a IV. třídy, místních komunikací, chodníků, cyklotras a cyklostezek, doprovodných prvků dopravy a prvků zvyšující dopravní bezpečnost														x	x	x	x	x	x	x	x	x	x	x	x	x	x	x	x	x	x	x	x	x	x	x
3.1.2. Modernizace a výstavba veřejných prostranství, parků a podpora péče o zeleň v obcích															x	x	x	x	x	x	x	x	x	x	x	x	x	x	x	x	x	x	x	x	x	x
3.1.3. Obnova technického zázemí a vybavení																x	x	x	x	x	x	x	x	x	x	x	x	x	x	x	x	x	x	x	x	x

jednotek SDH v kategoriích JPO II - V																													
3.2.1. Modernizace a budování vodovodních, kanalizačních sítí a ČOV v obcích												x	x	x	x	x	x	x	x	x	x	x	x	x	x	x	x	x	
3.2.2. Modernizace inženýrských a technologických sítí a energetických zdrojů													x	x	x	x	x	x	x	x	x	x	x	x	x	x	x	x	
3.2.3. Podpora efektivního nakládání s odpady													x	x	x	x	x	x	x	x	x	x	x	x	x	x	x	x	
4.1.1. Podpora rozvoje zemědělského podnikání																x	x	x	x	x	x	x	x	x	x	x	x	x	
4.1.2. Podpora lesnické infrastruktury																x	x	x	x	x	x	x	x	x	x	x	x	x	
4.1.3. Podpora lesního hospodaření																x	x	x	x	x	x	x	x	x	x	x	x	x	
4.2.1. Podpora rozvoje a zakládání malých a středních podniků																		x	x	x	x	x	x	x	x	x	x	x	
4.3.1. Podpora vzdělávání obyvatel regionu																		x	x	x	x	x	x	x	x	x	x	x	
5.1.1. Podpora rozvoje základní a doprovodné infrastruktury cest. ruchu																		x	x	x	x	x	x	x	x	x	x	x	
5.1.2. Koordinovaný rozvoj marketingu služeb cestovního ruchu a tvorby produktů cestovního ruchu																		x	x	x	x	x	x	x	x	x	x	x	
5.1.3. Podpora tvorby regionálních produktů																			x	x	x	x	x	x	x	x	x	x	
6.1.1. Budování a obnova návštěvnické infrastruktury																					x	x	x	x	x	x	x	x	
6.1.2. Podpora zachování krajinného rázu																						x	x	x	x	x	x	x	
6.1.3. Zakládání a péče o zeleň ve volné krajině																						x	x	x	x	x	x	x	
6.2.1. Protipovodňová opatření																									x	x	x	x	
6.2.2. Podpora rozvoje obnovitelných zdrojů energie a snižování ener. nároč. budov																											x	x	
6.2.3. Snižování emisí do ovzduší																												x	x
6.2.4. Enviromentální výchova a vzdělávání																													x

3.5 VAZBY NA JINÉ STRATEGICKÉ DOKUMENTY

Pro vhodné nastavení strategické části SCLLD MAS Poličsko z.s. je důležité, aby byla provázaná s dalšími strategickými dokumenty týkajícími se území MAS (na úrovni národní, krajské i lokální). V této kapitole jsou tedy hodnoceny klíčové národní a krajské dokumenty, existující dokumenty svazků obcí.

Sledovány jsou vazby těchto dokumentů:

- Strategie regionálního rozvoje ČR 2014–2020 (SRR)
- Strategie vzdělávací politiky České republiky do roku 2020
- Dlouhodobý záměr vzdělávání a rozvoje vzdělávací soustavy v ČR 2011 - 2015
- Program rozvoje Pardubického kraje 2012-2016 (PR PaK)
- Střednědobý plán rozvoje sociálních služeb Pardubického kraje 2016 – 2018
- Dlouhodobý záměr vzdělávání a rozvoje vzdělávací soustavy v Pardubickém kraji 2012-2016
- Strategický plán rozvoje Kraje Smetany a Martinů
- Aktualizace strategického plánu rozvoje Mikroregionu Poličsko 2011 -2020
- Plán péče o Chráněnou krajinnou oblast Žďárské vrchy na období 2011–2020
- Plán rozvoje sociálních služeb Svazku obcí AZASS vypracovaný, aktualizace 2007

Strategie regionálního rozvoje ČR 2014–2020 (SRR)

V SRR ČR je dle typologie území MAS zařazeno mezi periferní a stabilizované území. Na území není žádná obec zařazena do rozvojové oblasti. **Mapa typologie území je v přílohách strategie.**

Název MAS	Počet obcí	% periferní oblast	% stabilizovaná oblast
MAS POLIČSKO z.s.	21	52,38%	47,62%

Program rozvoje Pardubického kraje 2012-2016 (PR PaK)

Vazby priority a specifických cílů SCLLD MAS POLIČSKO z.s. na priority a cíle PR PaK

SCLLD MAS POLIČSKO z.s.	Program rozvoje Pardubického kraje
Strategický cíl 1: Partnerská spolupráce	D – Koordinovaný prostorový rozvoj kraje
SC 1.1. Budování a posilování partnerských vztahů rozvojových aktérů na území MAS s důrazem na využití potenciálu území	D.3: Budovat silné partnerské vztahy rozvojových aktérů s důrazem na využití místního potenciálu při rozvoji území kraje v souladu s principy udržitelného rozvoje.
Strategický cíl 2: Kvalitní život v obcích	Priorita A – Kvalitní lidské zdroje
SC 2.1: Zlepšení podmínek pro vzdělávání	A1: Podpora kvalitního systému vzdělávání
SC 2.2: Zlepšení kvality zdravotních a sociálních zařízení, rozšíření spektra zdravotních a sociálních služeb	A.3 : Zajištění místní a časové dostupnosti podpory osobám v nepříznivé sociální situaci prostřednictvím, stabilní, efektivní, flexibilní a kvalitní sítě sociálních služeb a jejich provázání s dalšími službami (např. z oblasti zdravotnictví) A.2 : Zkvalitňování zdravotní péče, zvýšení efektivnosti jejího poskytování a zvýšení její dostupnosti i v odlehlých částech kraje
SC 2.3: Rozšíření a zkvalitnění nabídky služeb a zázemí pro volnočasové aktivity v regionu	A.5 : Podpora rozvoje sportovních a tělovýchovných aktivit
SC 2.4: Uchování kulturního a přírodního dědictví	A.4 : Posílení kulturní rozmanitosti a historického dědictví kraje
Strategický cíl 3: Moderní a kvalitní technické zázemí	Priorita B- Konkurenceschopná ekonomika Priorita C- Zdravé životní prostředí
SC 3.1 Výstavba a modernizace technického zázemí v regionu a	B.6 : Podpora budování a zkvalitňování páteřní dopravní infrastruktury

zvýšování bezpečnosti obyvatel	B.7 : Zkvalitnění regionální a lokální dopravní infrastruktury C6 : Zvyšování bezpečnosti a ochrany obyvatel regionu
3.2. Výstavba a modernizace inženýrských sítí a odpadové hospodářství	C.2 : Podpora efektivního nakládání s odpady C.3 : Rozvoj infrastruktury vodního hospodářství a zvýšení ochrany vodních zdrojů v území C.4 : Zkvalitňování stavu energetické infrastruktury a zvýšení její účinnosti a šetrnosti, podpora úspor energií
Strategický cíl 4: Rozvoj podnikání a zvýšení konkurenceschopnosti	Priorita B – Konkurenceschopná ekonomika Priorita C – Zdravé životní prostředí
SC 4.1. Posílení konkurenceschopnosti v oblasti zemědělství a lesnictví se zachováním stability krajiny	C.1 : Podpora multifunkčního zemědělství a péče o krajinu
SC 4.2. Podpora malého a středního podnikání na venkově s důrazem na tvorbu pracovních příležitostí	B.2 : Podpora vědy, výzkumu, vývoj a inovací B.1 : Rozvoj a optimalizace využití podnikatelské infrastruktury a podpora podnikání
SC 4.3. Rozvoj potenciálu pracovních sil	B3 – Rozvoj potenciálu pracovních sil
Strategický cíl 5: Rozvoj v oblasti cestovního ruchu	Priorita A – Kvalitní lidské zdroje Priorita B – Konkurenceschopná ekonomika
SC 5.1. Efektivní využití potenciálu území pro rozvoj cestovního ruchu	A.4 : Posílení kulturní rozmanitosti a historického dědictví kraje B. 4 : Rozvoj základní a doprovodné infrastruktury cestovního ruchu a její využití při rozvoji aktivit cestovního ruchu. B.5 : Koordinovaný rozvoj marketingu cestovního ruchu a tvorby turistických produktů
Strategický cíl 6: Zvyšování stability krajiny a péče o životní prostředí	Priorita C – Zdravé životní prostředí
SC 6.1. Podpora biodiverzity území	C.1 : Podpora multifunkčního zemědělství a péče o krajinu C.2 : Podpora efektivního nakládání s odpady C.3 : Rozvoj infrastruktury vodního hospodářství a zvýšení ochrany vodních toků C.4 : Zkvalitňování stavu energetické infrastruktury a zvýšení její účinnosti a šetrnosti, podpora úspor energií C.5 : Podpora zvyšování kvality jednotlivých složek životního

	prostředí C.6 : Zvyšování bezpečnosti a ochrany obyvatel kraje
--	---

MAS POLIČSKO z.s. realizuje svoje aktivity na celém území svazku obcí Mikroregion Poličsko, který má zpracovanou Aktualizaci strategického plánu rozvoje Mikroregionu Poličsko 2011 - 2020. Při zpracování SCLLD byl tento dokument jedním ze zdrojů informací.

Vazby priorit SCLLD MAS POLIČSKO z.s. na priority Aktualizace strategického plánu rozvoje Mikroregionu Poličsko 2011 -2020.

PRIORITY AKTUALIZACE STRATEGICKÉHO PLÁNU MIKROREGIONU POLIČSKO	PRIORITY SCLLD MAS POLIČSKO z.s.
Priorita 1 Cestovní ruch	Strategický cíl č. 5 - Rozvoj v oblasti cestovního ruchu
Priorita 2 Prezentace a propagace regionu, vzdělávání, komunikace	Strategický cíl č. 1 - Partnerská spolupráce Strategický cíl č. 2 – Kvalitní život v obcích Strategický cíl č. 5 – Rozvoj v oblasti cestovního ruchu
Priorita 3 Infrastruktura a vzhled obcí, péče o životní prostředí	Strategický cíl č. 2 – Kvalitní život v obcích Strategický cíl č. 3 - Moderní a kvalitní technické zázemí Strategický cíl č. 6 – Zvyšování stability krajiny a péče o životní prostředí
Priorita 4 Podpora podnikání a diverzifikace činnosti obcí	Strategický cíl č. 4 - Rozvoj podnikání a zvýšení konkurenceschopnosti

Na části území MAS POLIČSKO z.s. se nachází CHKO Žďárské vrchy. Pro tuto oblast je zpracován Plán péče o Chráněnou krajinnou oblast Žďárské vrchy na období 2011–2020.

Základními dlouhodobými cíli v ochraně přírody a krajiny jsou:

- zachování všech vyskytujících se přirozených lesních společenstev
- udržení a zvýšení ekologické stability lesních porostů, přírodě blízké lesní hospodaření
- zachování typických nelesních ekosystémů a udržování jejich druhové pestrosti

- zachování a obnova mokřadů, rašelinišť a vodních ekosystémů
- udržení, příp. vytváření vhodných životních podmínek pro vzácné a chráněné druhy rostlin a živočichů a jejich společenstva
- zachování typických prvků neživé přírody
- zachování typického krajinného rázu a udržení pestrosti a relativní nezastavěnosti krajiny, včetně zachování (případně obnovy) vybraných kulturních a historických charakteristik

Vazby specifických cílů SCLLD MAS POLIČSKO z.s. na cíle Plánu péče o CHKO Žďárské vrchy

Plán péče o CHKO Žďárské vrchy	SCLLD MAS POLIČSKO z.s.
<ul style="list-style-type: none"> • zachování všech vyskytujících se přirozených lesních společenstev • udržení a zvýšení ekologické stability lesních porostů, přírodě blízké lesní hospodaření 	<p>1.1. Podpora biodiverzity území</p>
<ul style="list-style-type: none"> • zachování typických nelesních ekosystémů a udržování jejich druhové pestrosti • zachování a obnova mokřadů, rašelinišť a vodních ekosystémů • udržení, příp. vytváření vhodných životních podmínek pro vzácné a chráněné druhy rostlin a živočichů a jejich společenstva • zachování typických prvků neživé přírody • zachování typického krajinného rázu a udržení pestrosti a relativní nezastavěnosti krajiny, včetně zachování (případně obnovy) vybraných kulturních a historických charakteristik 	

3.6. AKČNÍ PLÁN



3.6.1. PROGRAMOVÝ RÁMEC IROP

Název specifického cíle strategie	3.1. Výstavba a modernizace technického zázemí v regionu a zvyšování bezpečnosti obyvatel
Název opatření	O CLLD 1 Bezpečnost dopravního provozu
Vazba na specifické cíle OP	4.1. Posílení komunitně vedeného místního rozvoje za účelem zvýšení kvality života ve venkovských oblastech a aktivizace místního potenciálu 1.2 Zvýšení podílu udržitelných forem dopravy (zastávky, chodníky, parkoviště, bezpečnost, bezbariérovost)
Vazba na opatření SCLLD	3.1.1. Modernizace a výstavby komunikací III. a IV. třídy, místních komunikací, chodníků, cyklotras a cyklostezek, doprovodných prvků dopravy a prvků zvyšující dopravní bezpečnost
Popis a cíle opatření CLLD	Cílem opatření je zajistit bezpečnost provozu pro pěší a realizovat systémová opatření na trasách, které povedou k osílení bezpečnosti chodců, cyklistů a osob využívající prostředky hromadné dopravy. Budou vytvářeny bezpečné podmínky pro chodce a účastníky dopravního provozu při dopravě do zaměstnání, škol a za službami. Při naplnění tohoto opatření dojde ke snížení rizika dopravních nehod.
Zdůvodnění podpory	Slabé stránky SWOT analýzy: <ul style="list-style-type: none"> - Špatný technický stav místních komunikací a neupravené části veřejného prostranství - Absence chodníků v obcích podél frekventovaných páteřních komunikací - Vysoká intenzita dopravy na hlavní komunikaci regionu I/34 - Nedostatek bezpečnostních prvků v dopravě (přechody pro chodce, retardéry aj.). Dále pak viz.: Shrnutí kapitoly Technická infrastruktura v obcích str. 54 Shrnutí kapitoly Doprava str. 65
Aktivity opatření CLLD a typy projektů	Podporovány budou: <ul style="list-style-type: none"> - projekty ke zvyšování bezpečnosti silniční a pěší dopravy, Příklady aktivit <ul style="list-style-type: none"> - rekonstrukce a modernizace a výstavba chodníků podél komunikací II. , III. třídy a místních komunikací, přizpůsobených osobám s omezenou schopností pohybu a orientace, vč. přechodů pro chodce a míst pro přecházení, - modernizace a výstavba bezbariérových komunikací pro pěší k zastávkám veřejné hromadné dopravy,

	- zastávky, chodníky, bezbariérové přístupy, spojení míst v regionu.
Příjemce podpory dle vymezení v OP	obce dobrovolné svazky obcí organizace zřizované nebo zakládané obcemi organizace zřizované nebo zakládané dobrovolnými svazky obcí
Výše způsobilých výdajů	Minimální a maximální výše způsobilých výdajů projektu bude stanovena vyhlášenou výzvou MAS.
Principy preferenčních kritérií	Preferenční kritéria budou stanovena až v konkrétní výzvě MAS. Musí být jasná, ověřitelná, transparentní a nediskriminační.
Povinná příloha	Karta souladu projektu s principy udržitelné mobility
Monitorovací indikátory výstupů	
číslo	název
7 50 01	Počet realizací vedoucích ke zvýšení bezpečnosti v dopravě (realizace)
Monitorovací indikátory výsledků	
číslo	název
7 51 20	Podíl veřejné osobní dopravy na celkových výkonech v osobní dopravě

Název specifického cíle strategie	2.1. Zlepšení podmínek pro vzdělávání
Název opatření	O CLLD 2 Vzdělávání
Vazba na specifické cíle OP	4.1. Posílení komunitně vedeného místního rozvoje za účelem zvýšení kvality života ve venkovských oblastech a aktivizace místního potenciálu 2.4 Zvýšení kvality a dostupnosti infrastruktury pro vzdělávání a celoživotní učení
Vazba na opatření SCLLD	2.1.1. Modernizace zázemí a vybavení vzdělávacích institucí 4.3.1. Podpora vzdělávání obyvatel regionu 6.2.4. Enviromentální výchova a vzdělávání
Popis a cíle opatření CLLD	Cílem opatření jsou investice do stavebních úprav a pořízení vybavení vzdělávacích zařízení do škol, školských zařízení a dalších zařízení podílejících se na realizaci vzdělávacích aktivit s důrazem na rozvoj klíčových kompetencí v oblasti technických a řemeslných dovedností pro zvyšování zájmu žáků a studentů o přírodovědné a technické obory, v oblasti výuky cizích jazyků a digitálních technologií. Opatření má za cíl zlepšit kvalitu formálního, neformálního a zájmového vzdělávání. Cílem je prostřednictvím kvalitní a dostupné infrastruktury zajistit kvalitní vzdělávání a rovný přístup ke vzdělávání a k získávání klíčových schopností a odborných znalostí, které povede k lepší uplatnitelnosti na trhu práce.
Zdůvodnění podpory	slabé stránky ve SWOT - Zastaralé vybavení a technický stav budov a areálů škol Dále pak viz.: Shrnutí kapitoly Školství str. 43
Aktivity opatření CLLD a typy projektů	Podpořeny budou vzdělávací zařízení (školy, školská zařízení a další zařízení podílející se na realizaci vzdělávacích aktivit), která umožní zlepšit kvalitu základního vzdělávání zájmového a neformálního vzdělávání. Podpora infrastruktury pro základní vzdělávání - stavební úpravy, pořízení vybavení pro zajištění rozvoje žáků v následujících klíčových kompetencích: - v oblastech komunikace v cizích jazycích, - v oblasti technických a řemeslných oborů, přírodních věd, - ve schopnosti práce s digitálními technologiemi. - Podpora sociální inkluze prostřednictvím stavebních úprav budov a učeben, školních poradenských pracovišť, pořízení vybavení a kompenzačních pomůcek a kompenzačního vybavení pro děti se SVP, nezbytných pro zajištění rovného přístupu ke vzdělávání sociálně vyloučeným osobám. - Součástí projektu na podporu infrastruktury pro základní

	<p>vzdělávání může být zajištění vnitřní konektivity škol a připojení k internetu</p> <ul style="list-style-type: none"> - Stavební úpravy, pořízení vybavení pro zajištění rozvoje klíčových kompetencí formou zájmového a neformálního vzdělávání: - v oblastech komunikace v cizích jazycích, - v oblasti technických a řemeslných oborů, přírodních věd, - ve schopnosti práce s digitálními technologiemi.
Příjemce podpory dle vymezení v OP	<ul style="list-style-type: none"> - školy a školská zařízení v oblasti základního vzdělávání - další subjekty podílející se na realizaci vzdělávacích aktivit - kraje - organizace zřizované nebo zakládané kraji - obce - organizace zřizované nebo zakládané obcemi - nestátní neziskové organizace - církve - církevní organizace - organizační složky státu - příspěvkové organizace organizačních složek státu
Výše způsobilých výdajů	Minimální a maximální výše způsobilých výdajů projektu bude stanovena vyhlášenou výzvou MAS.
Principy preferenčních kritérií	Preferenční kritéria budou stanovena až v konkrétní výzvě MAS. Musí být jasná, ověřitelná, transparentní a nediskriminační.
Povinná příloha	Doložení souladu s MAP popř. KAP v území
Monitorovací indikátory výstupů	
číslo	název
5 00 00	Počet podpořených vzdělávacích zařízení
5 00 01	Kapacita podporovaných zařízení péče o děti nebo vzdělávacích zařízení
Monitorovací indikátory výsledků	
číslo	název
5 00 30	Podíl osob předčasně opouštějících vzdělávací systém v %

Název specifického cíle strategie	2.2. Zlepšení kvality zdravotních a sociálních zařízení, rozšíření spektra zdravotních a sociálních služeb
Název opatření	O CLLD 3 Zvýšení kvality a dostupnosti sociálních služeb
Vazba na specifické cíle OP	4.1. Posílení komunitně vedeného místního rozvoje za účelem zvýšení kvality života ve venkovských oblastech a aktivizace místního potenciálu 2.1. Zvýšení kvality a dostupnosti služeb vedoucí k sociální inkluzi
Vazba na opatření SCLLD	2.2.1 Revitalizace a budování technického zázemí a vybavení zařízení poskytujících zdravotní a sociální služby vč. jejich areálů 2.2.2 Podpora vzniku nových a zvýšení kvality stávajících zdravotních a sociálních služeb a jejich koordinace na území MAS 2.3.1 Zakládání a rozvoj sociálního podnikání 2.3.2 Podpora aktivit pro začleňování osob sociálně vyloučených nebo sociálním vyloučením ohrožených, národnostních menšin
Popis a cíle opatření CLLD	Cílem je vyšší dostupnost a kvalita služeb, vedoucí k sociální inkluzi, snížení počtu osob sociálně vyloučených a osob ohrožených sociálním vyloučením a chudobou. Cílem opatření je budování infrastruktury pro kvalitní poskytování sociálních služeb a doprovodných programů, které souvisí s problematikou sociálního vyloučení. Aktivity vedoucí k naplnění cíle opatření jsou zaměřeny na služby pobytového, terénního a ambulantního charakteru.
Zdůvodnění podpory	slabé stránky ve SWOT - Nedostatečné zázemí pro poskytování různých typů sociálních služeb - Absence specific. druhů sociálních služeb – azylové domy, nízkoprahové kluby pro děti a mládež - Absence aktuálního komunitního plánu sociálních služeb pro celé území Poličska Dále pak viz.: Shrnutí kapitoly Sociální služby str. 33
Aktivity opatření CLLD a typy projektů	Infrastruktura pro dostupnost a rozvoj sociální služby. Bude podporován nákup objektů, zařízení a vybavení a stavební úpravy, které vytvoří podmínky pro kvalitní poskytování sociálních služeb, obnovu a zkvalitnění materiálně-technické základny stávajících služeb sociální práce s cílovými skupinami. Sociální služby jsou definovány zákonem č. 108/2006 Sb., o sociálních službách ve znění pozdějších předpisů. Projekty se zaměřují na - vybudování zázemí a pořízení vybavení pro terénní služby,

	<ul style="list-style-type: none"> - vybavení zařízení, které umožňuje práci v obtížně dostupných lokalitách, <p>Podpora pobytových sociálních služeb je zaměřena na vybavení stávajících prostor nebo na výstavbu či nákup objektů pro realizaci stávající sociální služby v nevyhovujícím prostoru.</p>
Příjemce podpory dle vymezení v OP	<p>Typy příjemců – sociální služby :</p> <ul style="list-style-type: none"> - nestátní neziskové organizace - organizace zřizované nebo zakládáné kraji - obce - organizace zřizované nebo zakládáné obcemi - dobrovolné svazky obcí - organizace zřizované nebo zakládáné dobrovolnými svazky obcí
Výše způsobilých výdajů	<p>Minimální a maximální výše způsobilých výdajů projektu bude stanovena vyhlášenou výzvou MAS.</p>
Principy preferenčních kritérií	<p>Preferenční kritéria budou stanovena až v konkrétní výzvě MAS. Musí být jasná, ověřitelná, transparentní a nediskriminační.</p>
Povinná příloha	<p>Soulad sociální služby se střednědobým plánem sociálních služeb kraje</p>
Monitorovací indikátory výstupů	
číslo	název
5 54 02	Počet poskytovaných druhů sociálních služeb
5 54 01	Počet podpořených zázemí pro služby a sociální práce
číslo	název
6 75 10	Kapacita služeb a sociální práce (klienti)

Název specifického cíle strategie	2.3. Sociální začleňování
Název opatření	O CLLD 4 Sociální podnikání
Vazba na specifické cíle OP	4.1. Posílení komunitně vedeného místního rozvoje za účelem zvýšení kvality života ve venkovských oblastech a aktivizace místního potenciálu 2.2 Vznik nových a rozvoj existujících podnikatelských aktivit v oblasti sociálního podnikání
Vazba na opatření SCLLD	2.3.1 Zakládání a rozvoj sociálního podnikání 2.3.2 Podpora aktivit pro začleňování osob sociálně vyloučených nebo sociálním vyloučením ohrožených, národnostních menšin. 4.2.1. Podpora rozvoje a zakládání malých a středních podniků 4.2.2. Zpracování a uvádění na trh zemědělských produktů 4.1.1. Podpora rozvoje zemědělského podnikání 4.1.2. Podpora lesního hospodaření a lesnické infrastruktury 6.1.2. Podpora zachování krajinného rázu
Popis a cíle opatření CLLD	Podpora lokálních subjektů za účelem vzniku nových a rozvoje existujících podnikatelských aktivit v oblasti sociálního podnikání. Sociální podnik vytvoří nová pracovní místa pro osoby ze znevýhodněných cílových skupin a bude přispívat k podpoře sociálního začleňování tím, že min. 30% zaměstnanců z celkového počtu zaměstnanců sociálního podniku bude pocházet z těchto cílových skupin. Cílem opatření je rozvoj sociálního podnikání, které přispívá k řešení nepříznivé situace sociálně vyloučeným, nebo sociálním vyloučením ohroženým osobám. Sociální podniky nabízí pracovní příležitost lidem, kteří by se velice obtížně uplatnili na pracovním trhu a přispívá tím ke snížení nezaměstnanosti v regionu.
Zdůvodnění podpory	Slabé stránky ve SWOT - Nejvyšší podíl uchazečů absolventů a uchazečů v evidenci nad 24 a 12 měsíců - Necílené rekvalifikace bez vazby na potřeby trhu práce Dále pak viz.: Shrnutí kapitoly Sociální služby str. 33 Shrnutí kapitoly Nezaměstnanost str. 72
Aktivity opatření CLLD a typy projektů	Podpora je cílena na vznik a rozvoj sociálních podniků. Jedná se o aktivity, které umožní sociálně vyloučeným osobám a osobám ohroženým sociálním vyloučením vstup na trh práce. Vhodné je provázání investičních potřeb s aktivitami, které v této oblasti budou realizovány prostřednictvím OP Zaměstnanost. - Výstavba, rekonstrukce a vybavení sociálních podniků - Rozšíření kapacit stávajícího sociálního podniku, pokud

	<p>dojde zároveň k rozšíření kapacity podniku nebo sociální podnik začne provozovat novou podnikatelskou aktivitu</p> <p>Bude podporováno:</p> <ul style="list-style-type: none"> - rekonstrukce a nákup objektů, - pořízení zařízení, vybavení - stavební úpravy, které vytvoří podmínky pro sociální podnikání. <p>Jedná se o investiční podporu vznikajících a udržitelných podnikatelských aktivit, které budou nadále ověřovat a rozvíjet koncept a principy sociálního podnikání.</p> <p>Sociální podnik vytvoří nová pracovní místa pro osoby ze znevýhodněných cílových skupin a bude přispívat k podpoře sociálního začleňování tím, že min. 30% zaměstnanců z celkového počtu zaměstnanců sociálního podniku bude pocházet z těchto cílových skupin.</p>
Příjemce podpory dle vymezení v OP	<ul style="list-style-type: none"> - osoby samostatně výdělečně činné - malé a střední podniky - obce - organizace zřizované nebo zakládáné kraji - organizace zřizované nebo zakládáné obcemi - dobrovolné svazky obcí - organizace zřizované nebo zakládáné dobrovolnými svazky obcí - nestátní neziskové organizace - církve a církevní organizace
Výše způsobilých výdajů	Minimální a maximální výše způsobilých výdajů projektu bude stanovena vyhlášenou výzvou MAS.
Principy preferenčních kritérií	Preferenční kritéria budou stanovena až v konkrétní výzvě MAS. Musí být jasná, ověřitelná, transparentní a nediskriminační.
Povinná příloha	Podnikatelský plán sociálního podniku
Monitorovací indikátory výstupů	
číslo	název
1 03 00	Soukromé investice odpovídající veřejné podpoře podniků (granty, EUR)
1 00 00	Počet podniků pobírajících podporu (podniky)
1 01 02	Počet podniků pobírajících granty (podniky)
1 01 05	Počet nových podniků, které dostávají podporu (počet podniků)
1 04 00	Zvýšení zaměstnanosti v podporovaných podnicích (FTE)
1 04 03	Zvýšení zaměstnanosti v podporovaných podnicích se zaměřením na znevýhodněné skupiny (FTE)
Monitorovací indikátory výsledků	
číslo	název

1 04 11 Míra nezaměstnanosti osob s nejnižším vzděláním v %

Název specifického cíle strategie	3.1. Výstavba a modernizace technického zázemí v regionu a zvyšování bezpečnosti obyvatel
Název opatření	O CLLD 5 Připravenost složek IZS
Vazba na specifické cíle OP	4.1. Posílení komunitně vedeného místního rozvoje za účelem zvýšení kvality života ve venkovských oblastech a aktivizace místního potenciálu 1.3 Zvýšení připravenosti k řešení a řízení rizik a katastrof
Vazba na opatření SCLLD	3.1.3. Obnova technického zázemí a vybavení jednotek SDH v kategoriích JPO II - V
Popis a cíle opatření CLLD	<p>Cílem je dosažení vyšší ochrany života, zdraví osob, majetku a hospodářských aktivit ve vazbě na nová rizika a změny klimatu jako jsou přivalové a dlouhotrvající intenzivní srážky, nadprůměrné sněhové srážky, masivní námrazy, povodně, déletrvající sucha, vichřice, sesuvy, rozsáhlé požáry či mimořádné události antropogenního původu.</p> <p>Zajištění připravenosti složek IZS s cílem rychlého a efektivního poskytnutí pomoci obyvatelstvu zasaženému mimořádnou událostí, které povede ke zmírnění následků a projevů mimořádných událostí.</p> <p>Cílem opatření je zajištění dostatečného vybavení složek IZS a to zejména pro JPO II a III potřebného pro předpokládaný výskyt mimořádných událostí a rizik z nich vyplývajících, které souvisejí s klimatickými změnami, antropogenními a technologickými riziky.</p> <p>Prostřednictvím tohoto opatření bude na území MAS posílena vybavenost a odolnost infrastruktury základních složek IZS, její soběstačnost a specializované technické a technologické prostředky.</p> <p>V příloze č. 5 Programového dokumentu IROP je uveden seznam obcí s rozšířenou působností (ORP), jejichž správní území je dotčené zvýšenými riziky z mimořádných událostí způsobených změnou klimatu a haváriemi nebezpečných látek.</p> <p>Na území MAS Poličsko z.s. je ORP Polička, která je v seznamu uvedena v případě rizika nadprůměrných sněhových srážek a masivních námraz, extrémního sucha, orkánů a větrných smrštů.</p>
Zdůvodnění podpory	<p>slabé stránky ve SWOT</p> <ul style="list-style-type: none"> - Špatný technický stav veřejného osvětlení a zastaralé technologie rozhlasu - Nevyhovující stav zázemí a zastaralé vybavení jednotek SDH v kategorii JPO II nebo JPO III <p>Dále pak viz.:</p> <p>Shrnutí kapitoly Technická infrastruktura v obcích str. 54 Shrnutí kapitoly Bezpečnost str. 112</p>

<p>Aktivity opatření CLLD a typy projektů</p>	<p>Všechny aktivity podporované v rámci realizace SCLLD opatření CLLD 5 musí být v souladu s dokumentem „Zajištění odolnosti a vybavenosti základních složek integrovaného záchranného systému – Policie ČR a Hasičského záchranného sboru ČR (včetně JSDH) v území, s důrazem na přizpůsobení se změnám klimatu a novým rizikům v období 2014-2020“.</p> <p>Soulad s dokumentem je jedním z kritérií pro závěrečné ověření způsobilosti projektu.</p> <p>Posílení vybavení základních složek IZS technikou a věcnými prostředky</p> <ul style="list-style-type: none"> - Pořízení specializované techniky a věcných prostředků pro odstraňování důsledků nadprůměrných sněhových srážek a masivních námraz - Pořízení specializované techniky a věcných prostředků určených pro výkon činností spojených s extrémním suchem
<p>Příjemce podpory dle vymezení v OP</p>	<ul style="list-style-type: none"> - HZS krajů - obce, které zřizují jednotky požární ochrany (§ 29 zákona č. 133/1985 Sb., o požární ochraně) – jednotky sboru dobrovolných hasičů kategorie II a III (podle přílohy zákona o požární ochraně)
<p>Výše způsobilých výdajů</p>	<p>Minimální a maximální výše způsobilých výdajů projektu bude stanovena vyhlášenou výzvou MAS.</p>
<p>Principy preferenčních kritérií</p>	<p>Preferenční kritéria budou stanovena až v konkrétní výzvě MAS. Musí být jasná, ověřitelná, transparentní a nediskriminační.</p>
<p>Povinná příloha</p>	<p>Obce, které zřizují jednotky požární ochrany (§ 29 zákona č. 133/1985 Sb., o požární ochraně) –jednotky sboru dobrovolných hasičů kategorie II a III (podle přílohy zákona o požární ochraně), doloží souhlasné stanovisko Hasičského záchranného sboru ČR.</p>
<p>Monitorovací indikátory výstupů</p>	
<p>číslo</p>	<p>název</p>
<p>5 70 01</p>	<p>Počet nové techniky a věcných prostředků sloužících složkám IZS</p>
<p>Monitorovací indikátory výsledků</p>	
<p>číslo</p>	<p>název</p>
<p>5 75 20</p>	<p>Počet exponovaných území s nedostatečnou připraveností složek IZS</p>

3.6.2 PROGRAMOVÝ RÁMEC PRV

Název Fiche CLLD 6	Rozvoj zemědělského podnikání			
Vazba na článek Nařízení PRV	Článek 17 odstavec 1., písmeno a) Investice do zemědělských podniků Článek 19.2.1 – Podpora provádění operací v rámci komunitně vedeného místního rozvoje			
Vazba na opatření SCLLD	4.1.1. Podpora rozvoje zemědělského podnikání 4.2.1. Podpora rozvoje a zakládání malých a středních podniků 2.3.1. Zakládání a rozvoj sociálního podnikání			
Vymezení Fiche	Podpora je zaměřena na zvýšení celkové výkonnosti a udržitelnosti zemědělského podniku.			
Oblasti podpory	Podpora zahrnuje hmotné a nehmotné investice v živočišné a rostlinné výrobě, je určena na investice do zemědělských staveb a technologií pro živočišnou a rostlinnou výrobu a pro školkařskou produkci. Podporovány budou též investice na pořízení mobilních strojů pro zemědělskou výrobu a investice do pořízení peletovacích zařízení pro vlastní spotřebu v zemědělském podniku.			
Příjemce dotace dle vymezení PRV	Zemědělský podnikatel			
Výše způsobilých výdajů	Min. 50 000Kč Max. 5 000 000Kč			
Preferenční kritéria	Preferenční kritéria musí být nastavena tak, aby byla jasná, ověřitelná, transparentní a nediskriminační. Preferováno bude <ul style="list-style-type: none"> - vytvoření pracovního místa, - v případě stavebních prací, bude preferováno využití stávajícího objektu před výstavbou nového, - adekvátní nastavení rozpočtu projektu, - dostatečné zdůvodnění potřeby výstupů projektu, - pozitivní vliv realizace projektu na životní prostředí, 			
	Monitorovací indikátory výstupů			
číslo	název	výchozí stav	Mid term r.2018	cílový stav
93 701	Počet podpořených podniků/příjemců	0	2	7
	Monitorovací indikátory výsledků			
číslo	název	výchozí stav	Mid term r.2018	cílový stav
94 800	Pracovní místa vytvořená v rámci podpořených projektů (Leader)	0	0	1,5

Název Fiche CLLD 7	Lesnická infrastruktura			
Vazba na článek Nařízení PRV	Článek 17 odstavec 1., písmeno c) Lesnická infrastruktura Článek 19.2.1 – Podpora provádění operací v rámci komunitně vedeného místního rozvoje			
Vazba na opatření SCLLD	4.1.2. Podpora lesního hospodaření a lesnické infrastruktury 6.1.1. Budování a obnova návštěvnické infrastruktury 6.1.2. Podpora zachování krajinného rázu 6.2.1. Protipovodňová opatření			
Vymezení Fiche	Podpora je zaměřena na investice, které se týkají infrastruktury související s rozvojem, modernizací nebo přizpůsobením se lesnictví, včetně přístupu k lesní půdě.			
Oblasti podpory	Podpora zahrnuje hmotné nebo nehmotné investice, které souvisejí s rekonstrukcí a budováním lesnické infrastruktury vedoucí ke zlepšení kvality či zvýšení hustoty lesních cest. Kromě rekonstrukce a výstavby lesních cest bude podporována i obnova či nová výstavba souvisejících objektů a technického vybavení.			
Příjemce dotace dle vymezení PRV	Fyzické nebo právnické osoby hospodařící v lesích, které jsou ve vlastnictví soukromých osob nebo jejich sdružení nebo spolků s právní osobností, vysokých škol, obcí nebo jejich svazků.			
Výše způsobilých výdajů	Min. 50 000Kč Max. 5 000 000Kč			
Preferenční kritéria	Preferenční kritéria musí být nastavena tak, aby byla jasná, ověřitelná, transparentní a nediskriminační. Preferováno bude <ul style="list-style-type: none"> - pozitivní vlivu realizace projektu na životní prostředí a zachování krajinného rázu, - adekvátní nastavení rozpočtu projektu, - projekty s širším územním, environmentálním nebo socioekonomickým dopadem (např. zpřístupnění pozemků, celková plocha ve vztahu k nákladům apod.) - dostatečné zdůvodnění potřeby výstupů projektu, 			
Monitorovací indikátory výstupů				
číslo	název	výchozí stav	Mid-term r. 2018	cílový stav
93 701	Počet podpořených podniků/příjemců	0	1	3
Monitorovací indikátory výsledků				
číslo	název	výchozí stav	Mid-term r. 2018	cílový stav
94 302	Celková délka lesních cest (km)	0	0	1,5

Název Fiche CLLD 8	Podnikání na venkově
Vazba na článek Nařízení PRV	Článek 19 odstavec 1., písmeno b) Podpora investic na založení nebo rozvoj nezemědělských činností Článek 19.2.1 – Podpora provádění operací v rámci komunitně vedeného místního rozvoje
Vazba na opatření SCLLD	4.2.1. Podpora rozvoje a zakládání malých a středních podniků 4.2.2. Zpracování a uvádění na trh zemědělských produktů 5.1.1. Podpora rozvoje základní a doprovodné infrastruktury cestovního ruchu 5.1.3. Podpora tvorby regionálních produktů 2.3.1. Zakládání a rozvoj sociálního podnikání
Vymezení Fiche	Podpora v rámci tohoto článku zahrnuje investice na založení a rozvoj nezemědělských činností.
Oblasti podpory	Podporovány budou investice do vybraných nezemědělských činností dle Klasifikace ekonomických činností (CZ-NACE)4: C (Zpracovatelský průmysl s výjimkou činností v odvětví oceli, v uhelném průmyslu, v odvětví stavby lodí, v odvětví výroby syntetických vláken dle čl. 13 písm. a) NK (EU) č. 651/2014, a dále s výjimkou tříd 12.00 Výroba tabákových výrobků a 25.40 Výroba zbraní a střeliva), F (Stavebnictví s výjimkou skupiny 41.1 Developerská činnost), G (Velkoobchod a maloobchod; opravy a údržba motorových vozidel s výjimkou oddílu 46 a skupiny 47.3 Maloobchod s pohonnými hmotami ve specializovaných prodejnách), I (Ubytování, stravování a pohostinství), J (Informační a komunikační činnosti s výjimkou oddílů 60 a 61), M (Profesní, vědecké a technické činnosti s výjimkou oddílu 70), N 79 (Činnosti cestovních kanceláří a agentur a ostatní rezervační služby), N 81 (Činnosti související se stavbami a úpravou krajiny s výjimkou skupiny 81.1), N 82.1 (Administrativní a kancelářské činnosti), N 82.3 (Pořádání konferencí a hospodářských výstav), N 82.92 (Balicí činnosti), P 85.59 (Ostatní vzdělávání j. n.), R 93 (Sportovní, zábavní a rekreační činnosti), S 95 (Opravy počítačů a výrobků pro osobní potřebu a převážně pro domácnost) a S 96 (Poskytování ostatních osobních služeb).
Příjemce dotace dle vymezení PRV	Podnikatelské subjekty (FO a PO) - mikropodniky a malé podniky ve venkovských oblastech, jakož i zemědělci.
Výše způsobilých výdajů	Min. 50 000Kč Max. 5 000 000Kč
Preferenční kritéria	Preferenční kritéria musí být nastavena tak, aby byla jasná, ověřitelná, transparentní a nediskriminační. Preferováno bude <ul style="list-style-type: none"> - vytvoření pracovního místa, - v případě stavebních prací, bude preferováno využití stávajícího objektu před výstavbou nového,

	<ul style="list-style-type: none"> - adekvátní nastavení rozpočtu projektu, - dostatečné zdůvodnění potřeby výstupů projektu, - pozitivní vliv realizace projektu na životní prostředí, 			
Monitorovací indikátory výstupů				
číslo	název	výchozí stav	Mid-term r. 2018	cílový stav
93 701	Počet podpořených podniků/příjemců	0	2	7
Monitorovací indikátory výsledků				
číslo	název	výchozí stav	Mid-term r. 2018	cílový stav
94 800	Pracovní místa vytvořená v rámci podpořených projektů (Leader)	0	0	1,5

Název Fiche CLLD 9	Zpracování a uvádění na trh zemědělských produktů
Vazba na článek Nařízení PRV	Článek 17 odstavec 1., písmeno b) Zpracování a uvádění na trh zemědělských produktů Článek 19.2.1 – Podpora provádění operací v rámci komunitně vedeného místního rozvoje
Vazba na opatření SCLLD	4.2.2. Zpracování a uvádění na trh zemědělských produktů 4.2.1. Podpora rozvoje a zakládání malých a středních podniků 5.1.1. Podpora rozvoje základní a doprovodné infrastruktury cestovního ruchu 5.1.3. Podpora tvorby regionálních produktů 2.3.1. Zakládání a rozvoj sociálního podnikání
Vymezení Fiche	Podpora je zaměřena na investice, které se týkají zpracování, uvádění na trh nebo vývoje zemědělských produktů uvedených v příloze I Smlouvy o fungování EU3 nebo bavlny, s výjimkou produktů rybolovu, přičemž výstupem procesu produkce může být produkt, na nějž se uvedená příloha nevztahuje.
Oblasti podpory	Podpora zahrnuje hmotné a nehmotné investice, které se týkají zpracování zemědělských produktů a jejich uvádění na trh. Způsobilé výdaje jsou investice do výstavby a rekonstrukce budov včetně nezbytných manipulačních ploch, pořízení strojů, nástrojů a zařízení pro zpracování zemědělských produktů, finální úpravu, balení, značení výrobků (včetně technologií souvisejících s dohledatelností produktů) a investic souvisejících se skladováním zpracovávané suroviny, výrobků a druhotných surovin vznikajících při zpracování. Způsobilé jsou rovněž investice vedoucí ke zvyšování a monitorování kvality produktů, investice související s uváděním zemědělských a potravinářských produktů na trh (včetně investic do marketingu) a investice do zařízení na čištění odpadních vod ve zpracovatelském provozu.
Příjemce dotace dle vymezení PRV	Zemědělský podnikatel, výrobce potravin, výrobce krmiv nebo jiné subjekty aktivní ve zpracování, uvádění na trh a vývoji zemědělských produktů uvedených v příloze I Smlouvy o fungování EU jako vstupní produkt.
Výše způsobilých výdajů	Min. 50 000Kč Max. 5 000 000Kč
Preferenční kritéria	Preferenční kritéria musí být nastavena tak, aby byla jasná, ověřitelná, transparentní a nediskriminační. Preferováno bude <ul style="list-style-type: none"> - v případě stavebních prací, bude preferováno využití stávajícího objektu před výstavbou nového, - adekvátní nastavení rozpočtu projektu, - dostatečné zdůvodnění potřebnosti výstupů projektu,

		<ul style="list-style-type: none"> - pozitivní vliv realizace projektu na životní prostředí, - regionální produkce 		
Monitorovací indikátory výstupů				
číslo	název	výchozí stav	Mid-term r. 2018	cílový stav
93 701	Počet podpořených podniků/příjemců	0	0	2
Monitorovací indikátory výsledků				
číslo	název	výchozí stav	Mid-term r. 2018	cílový stav
94 800	Pracovní místa vytvořená v rámci podpořených projektů (Leader)	0	0	0

Název Fiche CLLD 10	Technika do lesů			
Vazba na článek Nařízení PRV	Článek 26, Investice do lesnických technologií a zpracování lesnických produktů, jejich mobilizace a uvádění na trh Článek 19.2.1 – Podpora provádění operací v rámci komunitně vedeného místního rozvoje			
Vazba na opatření SCLLD	4.1.3. Podpora lesního hospodaření 4.1.2. Podpora lesnické infrastruktury 6.1.1. Budování a obnova návštěvnické infrastruktury 6.1.2. Podpora zachování krajinného rázu			
Vymezení Fiche	Podpora je zaměřena na investice do lesnických technologií a do strojů a technologií vedoucích k efektivnímu zpracování dřeva.			
Oblasti podpory	<p>Podpora je poskytována na pořízení strojů a technologií určených pro hospodaření na lesních pozemcích jako např. stroje a technologie pro obnovu, výchovu a těžbu lesních porostů včetně přibližování, stroje ke zpracování potěžebních zbytků, stroje pro přípravu půdy před zalesněním, stroje, technologie a zařízení pro lesní školkařskou činnost. Podpora se může týkat též výstavby či modernizace dřevozpracujících provozoven včetně technologického vybavení.</p> <p>Investice související s používáním dřeva jako suroviny nebo zdroje energie jsou omezeny na všechny pracovní operace před průmyslovým zpracováním; za průmyslové zpracování se nepovažuje mechanické zpracování dřeva na různé polotovary (např. výroba řeziva a jeho základní opracování).</p> <p>Investice související se zvyšováním ekonomické hodnoty lesů musejí být odůvodněné ve vztahu k očekávanému zlepšení lesů v jednom nebo více podnicích a mohou zahrnovat investice do strojů pro lesní těžební práce a postupů těžby, které jsou šetrné k půdě a zdrojům.</p> <p>Žadatel na lesních pozemcích hospodaří podle platného lesního hospodářského plánu, nebo podle převzaté platné lesní hospodářské osnovy - nevztahuje se na dřevozpracující provozovny.</p>			
Příjemce dotace dle vymezení PRV	Soukromí držitelé lesů, obce, svazky obcí a malé a střední podniky zaměřené na investice, které zvyšují lesnický potenciál nebo souvisejí se zpracováním, mobilizací lesnických produktů a jejich uváděním na trh.			
Výše způsobilých výdajů	Min. 50 000Kč Max. 5 000 000Kč			
Preferenční kritéria	<p>Preferenční kritéria musí být nastavena tak, aby byla jasná, ověřitelná, transparentní a nediskriminační.</p> <p>Preferováno bude</p> <ul style="list-style-type: none"> - definování vlivu realizace projektu na životní prostředí a zachování krajinného rázu, - adekvátní nastavení rozpočtu projektu, - dostatečné zdůvodnění potřebnosti výstupů projektu, 			
Monitorovací indikátory výstupů				
číslo	název	výchozí stav	Mid-term	cílový stav

			r. 2018	
93 701	Počet podpořených podniků / příjemců	0	1	2
Monitorovací indikátory výsledků				
číslo	název	výchozí stav	Mid-term r. 2018	cílový stav
94800	Pracovní místa vytvořená v rámci podpořených projektů	0	0	0

Název Fiche CLLD 11	Rekreační využití lesů			
Vazba na článek Nařízení PRV	Článek 25 Neproduktivní investice v lesích Článek 19.2.1 – Podpora provádění operací v rámci komunitně vedeného místního rozvoje			
Vazba na opatření SCLLD	5.1.1. Podpora rozvoje základní a doprovodné infrastruktury cestovního ruchu 6.1.2. Podpora zachování krajinného rázu 6.1.1. Budování a obnova návštěvnické infrastruktury 6.2.4. Environmentální výchova a vzdělávání			
Vymezení Fiche	Podpora v rámci této fiche zahrnuje investice ke zvyšování environmentálních a společenských funkcí lesa.			
Oblasti podpory	Projekty zaměřené na posílení rekreační funkce lesa, např. značení, výstavba a rekonstrukce stezek pro turisty (do šíře 2 m), značení významných přírodních prvků, výstavba herních a naučných prvků, fitness prvků. Podporovány budou též aktivity vedoucí k usměrňování návštěvnosti území, např. zřizování odpočinkových stanovišť, přístřešků, informačních tabulí, závor. Realizovat lze také opatření k údržbě lesního prostředí, např. zařízení k odkládání odpadků a opatření k zajištění bezpečnosti návštěvníků lesa, např. mostky, lávky, zábradlí, stupně.			
Příjemce dotace dle vymezení PRV	Soukromí a veřejní držitelé lesů a jiné soukromoprávní a veřejnoprávní subjekty a jejich sdružení.			
Výše způsobilých výdajů	Min. 50 000Kč Max. 5 000 000Kč			
Preferenční kritéria	Preferenční kritéria musí být nastavena tak, aby byla jasná, ověřitelná, transparentní a nediskriminační. Preferováno bude <ul style="list-style-type: none"> - definování vlivu realizace projektu na životní prostředí a zachování krajinného rázu, - adekvátní nastavení rozpočtu projektu, - projekty s širším územním, environmentálním nebo socioekonomickým dopadem (např. zpřístupnění pozemků, celková plocha ve vztahu k nákladům apod.) - zdůvodnění potřeby výstupů projektu, 			
	Monitorovací indikátory výstupů			
číslo	název	výchozí stav	Mid-term r. 2018	cílový stav
92 702	Počet podpořených operací	0	0	2
93001	Celková rozloha (ha)	0	0	1

Název Fiche CLLD 12	Projekty spolupráce
Vazba na článek Nařízení PRV	Článek 44 – činnosti spolupráce v rámci iniciativy LEADER Článek 19.3.1. – Příprava a provádění činností spolupráce místních akčních skupin
Vazba na opatření SCLLD	1.1.1. Rozvíjení spolupráce veřejné sféry, neziskových a podnikatelských organizací na území 1.1.2. Rozvíjení vnějších vztahů MAS 4.2.2. Zpracování a uvádění na trh zemědělských produktů 4.2.1. Podpora rozvoje a zakládání malých a středních podniků 5.1.1. Podpora rozvoje základní a doprovodné infrastruktury cestovního ruchu 5.1.2. Koordinovaný rozvoj marketingu služeb cestovního ruchu a tvorby produktů cestovního ruchu 5.1.3. Podpora tvorby regionálních produktů 2.3.1. Zakládání a rozvoj sociálního podnikání
Vymezení Fiche	Podpora je zaměřena na témata projektů spolupráce, které musí být v souladu se SCLLD MAS POLIČSKO z.s. V rámci projektu lze realizovat měkké akce (propagační, informační, vzdělávací a volnočasové) zaměřené na témata, která jsou řešena v SCLLD daných MAS.
Oblasti podpory	Podpora zahrnuje hmotné a nehmotné investice včetně stavebních úprav, je možné realizovat pouze následující výdaje: <ul style="list-style-type: none"> - investice týkající se zajištění odbytu místní produkce včetně zavedení značení místních výrobků a služeb, - investice související se vzdělávacími aktivitami, - investice do informačních a turistických center. <p>Výdaje do investic jsou způsobilé pouze za předpokladu, že jsou společně provozovány spolupracujícími subjekty. Za měkké akce lze považovat především pořádání konferencí, festivalů, workshopů, exkurzí, výstav, přenosů příkladů správné praxe, včetně produktů s tím spojených (publikace, brožury, letáky apod.).</p> <p>Investice mohou být realizovány pouze takové, které budou provozovat po celou dobu lhůty vázanosti projektu na účel samy MAS.</p> <p>Na území MAS nefunguje doposud propagace a spolupráce při tvorbě regionální značky.</p> <p>V rámci projektu spolupráce plánuje MAS realizovat projekty spolupráce zaměřené především na propagaci regionu a venkovské turistiky ve spolupráci s drobnými podnikateli při propagaci řemesel a tradic regionu.</p> <p>Cílem tohoto projektu by byla propagace méně</p>

	<p>navštěvovaných míst regionu a zároveň tuto aktivitu propojit s propagací regionálních výrobců a jejich produktů a poskytovatelů služeb v oblasti cestovního ruchu.</p> <p>V oblasti mezinárodní spolupráce nemá MAS POLIČSKO z.s. žádné zkušenosti. MAS nerealizovala projekt příhraniční nebo mezinárodní spolupráce. Není prozatím plánován projekt na úrovni mezinárodní nebo příhraniční spolupráce.</p>				
Příjemce dotace dle vymezení PRV	<p>Příjemcem dotace může být pouze MAS, jejíž SCLLD byla schválena z PRV.</p> <p>Kromě jiných místních akčních skupin (tzn. MAS, jejíž SCLLD nebyla schválena z PRV či zahraniční MAS) může MAS spolupracovat se:</p> <p>a) skupinou místních veřejných a soukromých partnerů na venkovském území, která provádí strategii místního rozvoje v rámci EU či mimo ni;</p> <p>b) skupinou místních veřejných a soukromých partnerů na jiném než venkovském území, která provádí strategii místního rozvoje v rámci EU.</p>				
Výše způsobilých výdajů	<p>Min. 50 000Kč</p> <p>Max. 5 000 000Kč</p>				
Monitorovací indikátory výsledků					
92501	<table border="1"> <tr> <td>Celkové veřejné výdaje v EUR</td> <td>0</td> <td>0</td> <td>26698</td> </tr> </table>	Celkové veřejné výdaje v EUR	0	0	26698
Celkové veřejné výdaje v EUR	0	0	26698		

3.6.3 PROGRAMOVÝ RÁMEC IP 2.3. OP ZAMĚSTNANOST

Název opatření CLLD 13	Sociální služby a sociální začleňování
Vazba na specifický cíl SCLLD	<p>2.2. Zlepšení kvality zdravotních a sociálních zařízení, rozšíření spektra zdravotních a sociálních služeb</p> <p>2.3. Sociální začleňování</p>
Vazba na Opatření SCLLD	<p>2.2.2. Podpora vzniku nových a zvýšení kvality stávajících zdravotních a sociálních služeb a jejich koordinace na území MAS</p> <p>2.3.2. Podpora aktivit pro začleňování osob sociálně vyloučených nebo sociálním vyloučením ohrožených, a národnostních menšin</p>
Popis vazby opatření na specifický cíl 2.3.1 OPZ	<p>Opatření CLLD 13 je plně v souladu se specifickým cílem. Opatření se zaměřuje na sociální začleňování na lokální úrovni a je v souladu s aktivitami: podpora sociálního začleňování osob sociálně vyloučených či sociálním vyloučením ohrožených prostřednictvím aktivit zaměřených na prevenci sociálního vyloučení, služeb poskytovaných terénní a ambulantní formou.</p> <p>Opatření CLLD13 má stejné cíle jako specifický cíl 2.3.1. OP Z, které bude naplňovat prostřednictvím aktivit uvedených a způsobilých v SC 2.3.1 OP Z. Komunitně vedený místní rozvoj, resp. metoda LEADER přispívá k lepšímu zacílení podpory na místní potřeby daného venkovského území a rozvoji spolupráce aktérů na místní úrovni. Díky podpoře strategie komunitně vedeného místního rozvoje budou jednotlivé projekty vykazovat přidanou hodnotu spočívající především ve vzájemné provázanosti, synergii a předcházení duplicitám oproti izolovaně připraveným projektům v rámci běžných opatření.</p>
Popis cíle opatření	<p>Cílem je přispět k lepší dostupnosti sociálních služeb a zlepšení situace osob vyloučených a ohrožených sociálním vyloučením žijících na venkově. Cílem je rozvoj aktivit na území, které budou pracovat se skupinami obyvatel, ohrožených sociálním vyloučením: nízkopříjmové skupiny obyvatel; dlouhodobě nezaměstnaní (opakovaně nezaměstnaní); v nepříznivé sociální situaci žijící rodiny, děti, mládež; osoby žijící v sociálně vyloučených lokalitách a v jejich okolí; lidé bez domova; senioři, osoby se zdravotním postižením;</p>

	<p>etnické menšiny (zejména Romové); osoby ohrožené závislostí nebo závislé na návykových látkách; osoby opouštějící ústavní zařízení nebo zařízení výkonu trestu.</p> <p>Na místní úrovni budou vytvořeny příznivé podmínky pro vznik a fungování rodin (prostředí přátelské rodině) prostřednictvím souhrnu provázaných opatření (podpora služeb pro rodinu, vzdělávací a osvětové aktivity atd.).</p>
Popis provázanosti navrhovaných opatření, a to včetně provázanosti na ostatní operační programy	<p>Opatření CLLD 13 má přímé vazby na opatření programového rámce IROP:</p> <p>CLLD 3 – Zvýšení kvality dostupnosti sociálních služeb – Cílem opatření je budování infrastruktury pro dostupnost a rozvoj sociálních služeb, která vytvoří podmínky pro kvalitní poskytování sociálních služeb, obnovu a zkvalitnění materiálně-technické základny stávajících služeb sociální práce s cílovými skupinami v souladu se Zákonem o sociálních službách 108/2006 Sb. Z výše uvedeného tedy vyplývá, že opatření má za cíl poskytnout kvalitní infrastrukturu, pro rozvoj dostupnost, a udržitelnost kvalitních sociálních služeb, služeb pro osoby sociálním vyloučením ohrožené nebo sociálně vyloučené, rodiny a děti a dalších navazujících služeb obecného zájmu, které přispějí k sociálnímu začlenění a k prevenci sociálního vyloučení osob, Zároveň také realizace tohoto opatření povede ke zvýšení kvality života ohrožených dětí a jejich rodin, včetně jejich uplatnitelnosti na trhu práce a ve společnosti.</p> <p>CLLD 2 – Vzdělávání – v rámci opatření CLLD 13 mohou být podpořeny aktivity ve vzdělávání obyvatel, které přispějí k snadnějšímu zapojení do společnosti. V Opatření CLLD 2 budou podporovány aktivity v oblasti zájmového a neformálního vzdělávání, jejichž účastníky mohou být osoby sociálně vyloučené, nebo sociálním vyloučením ohrožené. Nově nabyté vzdělání v klíčových kompetencích, jako je výuka znalosti v IT nebo cizích jazycích jim napomůže ke zvýšení jejich uplatnitelnosti na trhu práce.</p> <p>CLLD 4 – Sociální podnikání – zbudování infrastruktury pro sociální podnikání. V rámci tohoto opatření jsou podporovány aktivity vedoucí ke vzniku nových</p>

	<p>podnikatelských aktivit a tvorbu pracovních míst v oblasti sociálního podnikání a rozšiřování kapacit a inovativních řešení ve stávajících sociálních podnicích, zároveň je cílem opatření snížení nezaměstnanosti sociálně vyloučených či sociálním vyloučením ohrožených o sob.</p>
<p>Priorizace navrhovaných opatření</p>	<p>a) opatření financovaná z alokované částky</p> <ul style="list-style-type: none"> - poskytování sociálních služeb - činnosti sociálního začleňování
<p>Časový harmonogram realizace opatření ve vazbě na finanční plán</p>	<p>Předpokládané datum schválení SCLLD : 10/2016 Předpokládané datum vyhlášení výzvy : 12/2016 Celková alokace na dané opatření: 1,5mil. Kč Doba realizace : 36 měsíců</p>
<p>Popis možných zaměření projektů</p>	<p><i>Podpora poskytování vybraných sociálních služeb v souladu se zákonem č. 108/2006 Sb., s cílem sociálního začlenění a prevence sociálního vyloučení osob sociálně vyloučených či sociálním vyloučením ohrožených</i></p> <ul style="list-style-type: none"> • Odborné sociální poradenství i mobilní terénní týmy • Terénní programy • Sociálně aktivizační služby pro rodiny s dětmi • Raná péče • Kontaktní centra • Nízkoprahová zařízení pro děti a mládež • Sociální rehabilitace • Sociálně terapeutické dílny • Služby následné péče • Podpora samostatného bydlení • Osobní asistence poskytovaná osobám, které mají sníženou soběstačnost z důvodu věku, chronického onemocnění nebo zdravotního postižení • Odlehčovací služby pro osoby pečující v jejich přirozeném sociálním prostředí <p><i>Programy a činnosti v rámci sociálního začleňování nad rámec/mimo režim zákona č. 108/2006 Sb.</i></p>

	<ul style="list-style-type: none">• Aktivity směřující k podpoře mladým lidem ze sociálně znevýhodněného prostředí• Aktivity a programy sekundární a terciární prevence pro osoby s chronickým duševním onemocněním a jejich rodinné příslušníky• Aktivity a programy sekundární a terciární prevence pro osoby ohrožené závislostmi nebo osoby závislé na návykových látkách.• Aktivizační, asistenční a motivační programy přispívající k sociálnímu začlenění• Aktivity zaměřené na předcházení ekonomické nestability osob z cílových skupin• Aktivity podporující mimosoudní způsob řešení konfliktů• Aktivity zaměřené na podporu neformální péče (tj. péče poskytovaná v rámci rodin nebo komunit osobami blízkými nebo jinými) a sdílené péče• Aktivity místních samospráv při optimalizaci zajištění činností a výkonu sociální práce na svém území (podpora obcí typu I. ve výkonu sociální práce <p>Popis možných zaměření projektů bude upřesněn vždy ve vyhlášené výzvě dle platných pravidel OP Z.</p>
Podporované cílové skupiny	<ul style="list-style-type: none">- Osoby sociálně vyloučené a osoby sociálním vyloučením ohrožené- Osoby se zdravotním postižením (včetně osob s duševním onemocněním)- Osoby s kombinovanými diagnózami- Osoby žijící v sociálně vyloučených lokalitách- Imigranti a azylanti- Bezdomovci a osoby žijící v nevyhovujícím nebo nejistém ubytování- Oběti trestné činnosti- Osoby pečující o malé děti- Osoby pečující o jiné závislé osoby- Rodiče samoživitelé- Osoby dlouhodobě či opakovaně nezaměstnané- Osoby ohrožené předlužeností- Osoby ohrožené domácím násilím a závislostmi- Osoby v nebo po výkonu trestu- Osoby opouštějící institucionální zařízení- Osoby ohrožené vícenásobnými riziky- Osoby ohrožené specifickými zdravotními riziky

	<p>Výčet cílových skupin bude specifikován vyhlášenou výzvou vycházející z platných pravidel OP Z.</p> <p>Popis možných cílových skupin bude upřesněn vždy ve vyhlášené výzvě dle platných pravidel OP Z.</p>
Typy příjemců podpory	<ul style="list-style-type: none"> - Poskytovatelé sociálních služeb registrovaní dle zákona č. 108/2006 Sb., o sociálních službách - Nestátní neziskové organizace - Obce dle zákona č. 128/2000 Sb., o obcích - Organizace zřizované obcemi působící v sociální oblasti - Dobrovolné svazky obcí - MAS - Vzdělávací a poradenské instituce - Školy a školská zařízení - Obchodní korporace (veřejná obchodní společnost, komanditní společnost, společnost s ručením omezeným, akciová společnost, evropská společnost, evropské hospodářské zájmové sdružení, družstva - družstvo, sociální družstvo, evropská družstevní společnost) - OSVČ <p>Výčet typů příjemců bude ve výzvě specifikován dle jednotlivých aktivit a platných pravidel OP Z.</p>
Absorpční kapacita MAS	<p>1 Nezisková organizace poskytující sociální služby a služby mimo režim zákona 108/2006 Sb.</p>
Vliv opatření na naplňování horizontálních témat OPZ	<p>Udržitelný rozvoj - Dopad na horizontální téma naplňování udržitelného rozvoje je neutrální. Vzhledem k primární podpoře nehmotných investic nemá opatření Sociální služby a sociální začleňování přímý dopad na ochranu životního prostředí a změny klimatu.</p> <p>Rovné příležitosti a nediskriminace – Dopad na naplňování tohoto horizontálního tématu je pozitivní. Je nosným bodem celého specifického cíle OP Z 2.3., který má přímou vazbu s opatřením CLLD 13 Sociální služby a sociální začleňování. Opatření CLLD 13 bude mít přímý pozitivní dopad na rovné příležitosti a nediskriminaci.</p> <p>Rovnost žen a mužů - Dopad na naplňování tohoto horizontálního tématu je pozitivní. Princip rovnosti žen a mužů bude respektován a podporován ve všech opatřeních CLLD programového rámce OP Z.</p>
Principy pro určení preferenčních kritérií	<p>Obecně budou použita preferenční kritéria OP Z pro hodnocení kvality projektu. Hodnoceno bude</p>

		vymezení cílových skupin a doložení potřebnosti projektu, způsob ověření dosažení cíle, způsob realizace aktivit, bude posuzována prezentace projektu na místě realizace před výběrovou komisí. Dále pak bude hodnoceno, zda je projekt přímo integrován s jiným podávaným projektem v rámci SCLLD – prioritně pak návaznost na projekt v opatření CLLD 3 – Zvýšení kvality a dostupnosti sociálních služeb, spolupráce žadatelů s jinými subjekty v území.	
		Monitorovací indikátory výsledků	
číslo	název	výchozí stav	cílový stav
67 010	Využívání podpořených služeb (počet osob)	0	210
67 310	Bývalí účastníci projektů, u nichž intervence formou sociální práce naplnila svůj účel (osoby)	0	50
67 315	Bývalí účastníci projektů v oblasti sociálních služeb, u nichž služba naplnila svůj účel (osoby)	0	50
		Monitorovací indikátory výstupů	
číslo	název	výchozí stav	cílový stav
62 000	Počet projektů, které zcela nebo zčásti provádějí sociální partneři nebo nevládní organizace	0	1
60 000	Celkový počet účastníků	0	0
67 001	Kapacita podpořených služeb (počet klientů)	0	1

Název opatření CLLD 14	Zaměstnanost
Vazba na specifický cíl SCLLD	2.2. Zlepšení kvality zdravotních a sociálních zařízení, rozšíření spektra zdravotních a sociálních služeb 2.3. Sociální začleňování 4.3. Rozvoj potenciálu pracovních sil
Vazba na Opatření SCLLD	2.3.2. Podpora aktivit pro začleňování osob sociálně vyloučených nebo sociálním vyloučením ohrožených, a národnostních menšin 4.3.1. Podpora vzdělávání obyvatel regionu
Popis vazby opatření na specifický cíl 2.3.1 OPZ	<p>Opatření je plně v souladu se specifickým cílem. Opatření CLLD 14 se zaměřuje na podporu zaměstnanosti na lokální úrovni a je v souladu s aktivitami:</p> <ul style="list-style-type: none"> - podpora spolupráce aktérů na místní úrovni při řešení lokální nezaměstnanosti, zjišťování potřeb lokálních zaměstnavatelů - podpora vytváření nových pracovních míst na lokální úrovni - vzdělávání venkovského obyvatelstva v oblastech relevantních pro zvýšení lokální zaměstnanosti a poradenství pro získání zaměstnání <p>Opatření CLLD14 má stejné cíle jako specifický cíl 2.3.1. OP Z, které bude naplňovat prostřednictvím aktivit uvedených a způsobilých v SC 2.3.1 OP Z. Komunitně vedený místní rozvoj, resp. metoda LEADER přispívá k lepšímu zacílení podpory na místní potřeby daného venkovského území a rozvoji spolupráce aktérů na místní úrovni. Díky podpoře strategie komunitně vedeného místního rozvoje budou jednotlivé projekty vykazovat přidanou hodnotu spočívající především ve vzájemné provázanosti, synergii a předcházení duplicitám oproti izolovaně připraveným projektům v rámci běžných opatření.</p>
Popis cíle opatření	<p>Cílem je přispět ke zlepšení situace osob vyloučených a ohrožených sociálním vyloučením žijících na venkově.</p> <p>Cílem je rozvoj aktivit na území, které budou pracovat se skupinami obyvatel, ohrožených sociálním vyloučením: nízkopříjmové skupiny obyvatel; dlouhodobě nezaměstnaní</p>

	<p>(opakovaně nezaměstnaní); mládež; lidé bez domova; osoby se zdravotním postižením; etnické menšiny (zejména Romové); osoby ohrožené závislostí nebo závislé na návykových látkách; osoby opouštějící ústavní zařízení nebo zařízení výkonu trestu.</p> <p>Navrhované opatření má na místní úrovni podpořit využívání nástrojů na podporu zaměstnanosti, rozvinout spolupráci místních aktérů v oblasti zaměstnanosti, přiblížit pomoc nezaměstnaným a dalším osobám (vč. neaktivních), podpořit flexibilní formy zaměstnání, přístupné zaměstnávání, usnadnit získávání pracovních návyků a zkušeností jak dlouhodobě nezaměstnaným, absolventům, tak dalším znevýhodněným skupinám nezaměstnaných. V rámci programového rámce OPZ budou podporovány projekty, které mají „otestovat“ dané aktivity v území.</p>
Popis provázanosti navrhovaných opatření, a to včetně provázanosti na ostatní operační programy	<p>Opatření CLLD 14 má přímé vazby na opatření programového rámce IROP:</p> <p>CLLD 2 – Vzdělávání v rámci opatření CLLD 14 mohou být podpořeny aktivity ve vzdělávání obyvatel, které přispějí k snadnějšímu zapojení do společnosti. V Opatření CLLD 2 budou podporovány aktivity v oblasti zájmového a neformálního vzdělávání, které mohou absolvovat osoby sociálně vyloučené nebo sociálním vyloučením ohrožené. Absolvované vzdělání jim napomůže k lepšímu uplatnění na trhu práce.</p> <p>CLLD 4 – Sociální podnikání – zbudování infrastruktury pro sociální podnikání. V rámci tohoto opatření jsou podporovány aktivity vedoucí ke vzniku nových podnikatelských aktivit a pracovních míst v oblasti sociálního podnikání a rozšiřování kapacit a inovativních řešení ve stávajících sociálních podnicích, zároveň je cílem opatření snížení nezaměstnanosti sociálně vyloučených či sociálním vyloučením ohrožených osob.</p> <p>Z výše uvedené vyplývá, že toto opatření poskytuje materiálně-technické zázemí pro rozvoj sociálního podnikání a opatření CLLD 14 přispívá ke snížení závislosti na sociálních dávkách .</p> <p>Další provázanost:</p> <p>CLLD 7- Rozvoj zemědělského podnikání - zbudování infrastruktury pro zemědělské podnikání. V rámci CLLD 14 budou podporovány aktivity ke spolupráci místních</p>

	<p>aktérů v oblasti zaměstnávání osob sociálně vyloučených sociálním vyloučením ohrožených, které mohou absolvováním podporovaných aktivit podporovaných v opatření CLLD 14 napomoci k lepší nabídce pracovních schopností u místních zaměstnavatelů.</p> <p>CLLD9 – Podnikání na venkově - zbudování infrastruktury pro podnikání. V rámci CLLD 14 budou podporovány aktivity ke spolupráci místních aktérů v oblasti zaměstnávání osob sociálně vyloučených sociálním vyloučením ohrožených, které mohou absolvováním podporovaných aktivit podporovaných v opatření CLLD 14 napomoci k lepší nabídce pracovních schopností u místních zaměstnavatelů.</p> <p>CLLD 10 – Zpracování a uvádění na trh zemědělských produktů - zbudování infrastruktury pro sociální podnikání. V rámci CLLD 14 budou podporovány aktivity ke spolupráci místních aktérů v oblasti zaměstnávání osob sociálně vyloučených sociálním vyloučením ohrožených, které mohou absolvováním podporovaných aktivit podporovaných v opatření CLLD 14 napomoci k lepší nabídce pracovních schopností u místních zaměstnavatelů.</p>
<p>Priorizace navrhovaných opatření</p>	<p>a) opatření financovaná z alokované částky - dostupné zaměstnávání, flexibilní zaměstnávání</p> <p>b) opatření financovaná z alokované částky v případě navýšení alokace = zásobník opatření - bilanční a pracovní diagnostika - podpora spolupráce lokálních partnerů</p>
<p>Časový harmonogram realizace opatření ve vazbě na finanční plán</p>	<p>Předpokládané datum schválení SCLLD : 10/2016 Předpokládané datum vyhlášení výzev : 2/2017 - doba realizace: 24 měsíců Předpokládaná výše alokace : 4,881mil. Kč 8/2018 – doba realizace 24 měsíců Předpokládaná výše alokace: 4,461mil. Kč</p> <p>Celková alokace na dané opatření: 9,342mil. Kč Bude docházet k postupnému čerpání finanční alokace.</p>

<p>Popis možných zaměření projektů</p>	<ul style="list-style-type: none"> - Budou podporovány projekty umožňující zejména osobám dlouhodobě nezaměstnaným, ohroženým sociálním vyloučením a sociálně vyloučeným za pomoci doprovodných opatření (podporované zaměstnávání, komplexní práce s cílovou skupinou) postupné zapojování na trh práce, a to i s využitím nástrojů na podporu zaměstnanosti – např. prostupné zaměstnávání, flexibilní zaměstnávání - Zvyšování uplatnitelnosti osob ohrožených sociálním vyloučením nebo osob sociálně vyloučených ve společnosti a na trhu práce - Zprostředkování zaměstnání - Bilanční a pracovní diagnostika, ergo diagnostika - Podpora spolupráce lokálních partnerů na trhu práce <p>Popis možných zaměření projektů bude upřesněn vždy ve vyhlášené výzvě dle platných pravidel OP Z.</p>
<p>Podporované cílové skupiny</p>	<ul style="list-style-type: none"> - Uchazeči o zaměstnání (osoby zařazené ÚP ČR do evidence uchazečů o zaměstnání) - Zájemci o zaměstnání (osoby zařazené ÚP ČR do evidence zájemců o zaměstnání) - Neaktivní osoby - osoby v produktivním věku, které nejsou ani zaměstnané (zaměstnáním se rozumí i výkon samostatně výdělečné činnosti) ani nezaměstnané (tj. evidované ÚP ČR jako uchazeč o zaměstnání) - Osoby se zdravotním postižením - Osoby s kumulací hendikepů na trhu práce (tj. splňují alespoň dvě z níže uvedených charakteristik: uchazeči o zaměstnání vedení v evidenci déle než 5 měsíců, osoby mladší 25 let, osoby ve věku nad 54 let, osoby s nízkou úrovní kvalifikace (stupeň ISCED 0 - 2), osoby pečující o dítě mladší 15 let či o osobu blízkou, osoby z národnostních menšin či osoby z jiného sociokulturního prostředí) - Osoby jinak znevýhodněné - azylanti a imigranti, osoby vyrůstající bez rodin do 26 let věku, osoby před propuštěním z VTOS a propuštěné z VTOS, osoby závislé - Osoby vracející se na trh práce po návratu z mateřské/rodičovské dovolené (tj. nevykonávaly zaměstnání nebo samostatnou výdělečnou činnost

	<p>po dobu mateřské/rodičovské dovolené a v řádu měsíců se u nich očekává návrat na trh práce)</p> <ul style="list-style-type: none"> - Osoby sociálně vyloučené a osoby sociálním vyloučením ohrožené <p>Výčet cílových skupin bude specifikován vyhlášenou výzvou vycházející z platných pravidel OP Z.</p>
<p>Typy příjemců podpory</p>	<p>Poskytovatelé sociálních služeb registrovaní dle zákona č. 108/2006 Sb., o sociálních službách</p> <p>Nestátní neziskové organizace</p> <p>Obce dle zákona č. 128/2000 Sb., o obcích</p> <p>Organizace zřizované obcemi působící v sociální oblasti</p> <p>Dobrovolné svazky obcí</p> <p>MAS</p> <p>Vzdělávací a poradenské instituce</p> <p>Školy a školská zařízení</p> <p>Obchodní korporace (veřejná obchodní společnost, komanditní společnost, společnost s ručením omezeným, akciová společnost, evropská společnost, evropské hospodářské zájmové sdružení, družstva - družstvo, sociální družstvo, evropská družstevní společnost)</p> <p>OSVČ</p> <p>Výčet typů příjemců bude ve výzvě specifikován dle jednotlivých aktivit a platných pravidel OP Z.</p>
<p>Absorpční kapacita MAS</p>	<p>1 Nezisková organizace poskytující sociální služby a služby mimo režim zákona 108/2006 Sb.</p>
<p>Vliv opatření na naplňování horizontálních témat OPZ</p>	<p>Udržitelný rozvoj - Vliv na horizontální téma naplňování udržitelného rozvoje je neutrální. Vzhledem k primární podpoře nehmotných investic nemá opatření Sociální služby a sociální začleňování přímý dopad na ochranu životního prostředí a změny klimatu.</p> <p>Rovné příležitosti a nediskriminace – Dopad na naplňování tohoto horizontálního tématu je pozitivní. Je nosným bodem celého specifického cíle OP Z 2.3., který má přímou vazbu s opatřením CLLD 13 Sociální služby a sociální začleňování. Opatření CLLD 13 bude mít přímý pozitivní dopad na rovné příležitosti a nediskriminaci.</p> <p>Rovnost žen a mužů - Dopad na naplňování tohoto horizontálního tématu je pozitivní. Princip rovnosti žen a mužů bude respektován a podporován ve všech</p>

Principy pro určení preferenčních kritérií		opatření CLLD programového rámce OP Z. Obecně budou použita preferenční kritéria OP Z pro hodnocení kvality projektu. Hodnoceno bude vymezení cílových skupin a doložení potřebnosti projektu, způsob ověření dosažení cíle, způsob realizace aktivit. V rovině hodnocení bude posuzována prezentace projektu na místě realizace před výběrovou komisí. Dále pak bude hodnoceno, zda je projekt přímo integrován s jiným podávaným projektem v rámci SCLLD.	
Monitorovací indikátory výsledků			
číslo	název	výchozí stav	cílový stav
62 800	Znevýhodnění účastníci, kteří po ukončení své účasti hledají zaměstnání, jsou v procesu vzdělávání/odborné přípravy, rozšiřují si kvalifikaci nebo jsou zaměstnaní, a to i OSVČ (účastník)	0	16
62 600	Účastníci, kteří získali kvalifikaci po ukončení své účasti (účastník)	0	8
62 700	Účastníci zaměstnaní po ukončení své účasti, včetně OSVČ (účastník)	0	10
62 900	Účastníci zaměstnaní 6 měsíců po ukončení své účasti, včetně OSVČ (účastník)	0	8
Monitorovací indikátory výstupů			
číslo	název	výchozí stav	cílový stav
62 000	Počet projektů, které zcela nebo zčásti provádějí sociální partneři nebo nevládní organizace	0	2
60 000	Celkový počet účastníků	0	16

4. IMPLEMENTAČNÍ ČÁST

MAS POLIČSKO z.s. je zapsaným spolkem. Jeho orgány jsou valná hromada, tedy členská základna MAS. Volenými orgány jsou programový výbor, výběrová komise a kontrolní komise.

MAS musí dodržovat a plnit povinnosti vyplývající z Metodiky pro standardizaci MAS v programovém období 2014–2020, MAS je povinna plnit podmínky vyplývající z kapitoly 3.3 Standardy pro přijatelnost MAS (s výjimkou podmínky 3.3.5.3.) Metodiky standardizace MAS a to od vydání „Osvědčení o splnění standardů MAS“ po celé programové období 2014–2020.

4.1. KOMPETENCE ORGÁNŮ MAS A NÁPLNĚ ČINNOSTI PRACOVNÍKŮ SEKRETARIÁTU MAS

Valná hromada

1. Valná hromada je nejvyšším orgánem spolku. Zasedání valné hromady svolává programový výbor, nejméně 1x do roka. Schůze valné hromady svolává programový výbor nejméně 7 dnů před konáním schůze.
2. Valná hromada rozhoduje o zásadních otázkách činnosti spolku. Valná hromada nese odpovědnost za distribuci veřejných prostředků a provádění SCLLD na území působnosti spolku.
3. Do působnosti valné hromady náleží:
 - a) schvalování stanov spolku a jejich změn,
 - b) schvalování jednacího řádu valné hromady a dalších vnitřních předpisů spolku, pokud jejich vydání nesvěří valná hromada jinému orgánu spolku,
 - c) stanovení výše členských příspěvků a ostatních příspěvků,
 - d) volba a odvolání členů programového výboru,
 - e) volba a odvolání členů výběrové komise,
 - f) volba a odvolání členů kontrolní komise,
 - g) schvalování výroční zprávy o činnosti a hospodaření spolku,
 - h) schvalování rozpočtu spolku,
 - i) rozhodování o fúzi spolku,
 - j) rozhodování o zrušení spolku,
 - k) rozhodování o dalších otázkách, které jí budou předloženy k rozhodnutí jiným orgánem spolku.

4. Valná hromada je tvořena všemi členy spolku, přičemž veřejný sektor ani žádná ze zájmových skupin nepředstavuje více než 49% hlasovacích práv. Valná hromada je usnášeníschopná, je-li přítomná nadpoloviční většina členů spolku a rozhoduje nadpoloviční většina hlasů přítomných členů.

Programový výbor

1. Programový výbor řídí činnost spolku a je jeho kolektivním statutárním orgánem. Programový výbor je rozhodovacím orgánem.
2. Programový výbor má nejméně 5 členů volených valnou hromadou. Počet členů programového výboru určuje pro konkrétní funkční období valná hromada, která volí členy programového výboru.
3. Funkční období programového výboru je 3 roky. Opakovaná volba je možná.
4. Programový výbor ze svého středu volí předsedu a místopředsedu, kteří řídí činnost programového výboru a spolku. Zasedání programového výboru svolává předseda programového výboru, v jeho nepřítomnosti místopředseda.
5. Jménem spolku jsou oprávněni jednat předseda programového výboru v jeho nepřítomnosti místopředseda programového výboru. Předseda programového výboru nebo místopředseda programového výboru se na písemných úkonech podepisují jménem spolku tak, že k napsanému nebo vytištěnému názvu spolku připojí svůj podpis.
6. V případě nepřítomnosti předsedy programového výboru a místopředsedy programového výboru jedná jménem spolku člen programového výboru pověřený písemně předsedou nebo místopředsedou programového výboru.
7. Předseda a v jeho nepřítomnosti místopředseda programového výboru činí jménem spolku ve vztahu k případným zaměstnancům spolku právní úkony v pracovněprávních vztazích.
8. Programový výbor zejména:
 - a) schvaluje přijetí nových členů spolku,
 - b) bere na vědomí vystoupení členů spolku,
 - c) rozhoduje o vyloučení členů spolku,
 - d) vede seznam členů,
 - e) schvaluje jednací řád programového výboru a další vnitřní předpisy spolku,
 - f) zajišťuje hospodaření s majetkem spolku podle pravidel stanovených valnou hromadou a v souladu s právními předpisy,
 - g) vypracovává alespoň jednou za rok výroční zprávu o činnosti a hospodaření spolku a předává je k projednání kontrolní komisi a ke schválení valné hromadě,
 - h) schvaluje SCLLD,
 - i) schvaluje způsob hodnocení a způsob výběru projektů, zejména výběrová kritéria pro výběr projektů,
 - j) připravuje rozpočet spolku,
 - k) rozhoduje o počtu a zaměření zájmových skupin

- l) schvaluje uzavření a ukončení pracovněprávního vztahu s vedoucím zaměstnancem pro realizaci SCLLD (manažerem); samotné uzavření pracovněprávního vztahu a jeho ukončení se řídí příslušnými ustanoveními zákoníku práce,
 - m) schvaluje výzvy k podávání žádostí,
 - n) vybírá projekty k realizaci a stanovuje výši alokace na projekty na základě návrhu výběrové komise
 - o) svolává valnou hromadu minimálně jedenkrát ročně
9. Programový výbor může některé své pravomoci přenést na předsedu a místopředsedu programového výboru.

Výběrová komise

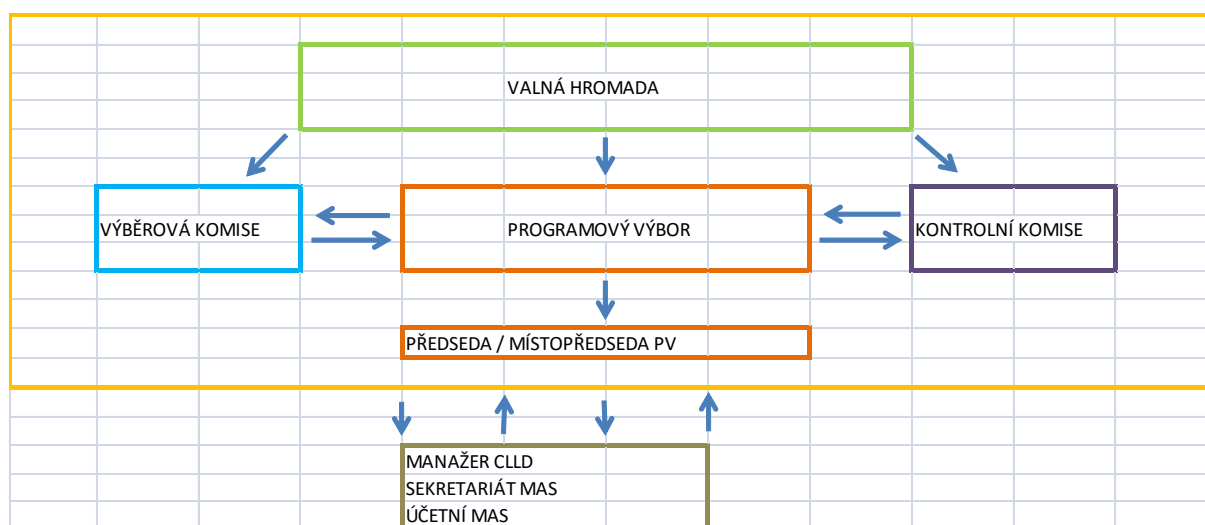
1. Výběrová komise má nejméně 3 členy volené valnou hromadou. Počet členů výběrové komise pro konkrétní funkční období určuje valná hromada, která volí členy výběrové komise.
2. Funkční období výběrové komise je 1 rok. Opakovaná volba je možná.
3. Výběrová komise ze svého středu volí předsedu a místopředsedu, kteří řídí činnost výběrové komise. Zasedání výběrové komise svolává předseda výběrové komise nebo místopředseda.
4. Výběrová komise zejména:
 - a) navrhuje objektivní kritéria, dle kterých budou hodnoceny projekty žadatelů,
 - b) provádí předvýběr projektů na základě objektivních kritérií – navrhuje jejich pořadí podle přínosu těchto operací (projektů) k plnění záměrů a cílů SCLLD.
 - c) Schvaluje jednací řád výběrové komise.

Kontrolní komise

1. Kontrolní komise má nejméně 3 členy volené valnou hromadou. Počet členů kontrolní komise pro konkrétní funkční období určuje valná hromada, která volí členy kontrolní komise
2. Funkční období kontrolní komise je 3 roky. Opakovaná volba je možná.
3. Kontrolní komise ze svého středu volí předsedu a místopředsedu, kteří řídí činnost kontrolní komise. Zasedání kontrolní komise svolává předseda kontrolní komise nebo místopředseda.
4. Kontrolní komise zejména:
 - a) projednává výroční zprávu o činnosti a hospodaření spolku
 - b) dohlíží na to, zda spolek vyvíjí činnost v souladu se zákony, platnými pravidly, standardy MAS a SCLLD,
 - c) nahlíží do účetních knih a jiných dokladů spolku týkající se činnosti spolku a kontroluje tam obsažené údaje,

- d) svolává mimořádné jednání valné hromady a programového výboru, jestliže to vyžadují zájmy spolku,
- e) kontroluje metodiku způsobu výběru projektů MAS a její dodržování, včetně vyřizování odvolání žadatelů proti výběru MAS,
- f) zodpovídá za monitoring a hodnocení SCLLD (zpracovává a předkládá ke schválení programovému výboru indikátorový a evaluační plán SCLLD).
- g) schvaluje jednací řád kontrolní komise.

Organizační schéma MAS:



Sekretariát MAS

Sekretariát MAS poskytuje administrativní, správní a finanční servis MAS, programovému výboru MAS, výběrové komisi, kontrolní komisi.

Sekretariát MAS je povinen vést komplexní evidenci projektů MAS (průběh výběru, registraci, administrativní kontrolu apod.) a výsledky jejich schvalování. Sekretariát MAS je řízen vedoucím zaměstnancem pro realizaci SCLLD. Součástí sekretariátu je také projektový manažer IROP a PRV a projektů spolupráce, projektový manažer OP Z, administrátor a účetní/ekonom MAS.

Níže jsou popsány náplně činnosti jednotlivých pracovních pozic v sekretariátu MAS, tak aby byl zabezpečen bezproblémový provoz a realizace vyhlášených výzev, podpořených projektů v rámci SCLLD a podmínky jednotlivých OP.

Vedoucí zaměstnanec pro realizaci SCLLD

- supervize administrativní, finanční a správní činnosti ve prospěch MAS
- podpora spolupráce partnerů;
- iniciování nových forem spolupráce, příprava projektů MAS;
- organizace činnosti MAS
- realizace SCLLD a supervize této činnosti

- spolupráce se všemi orgány MAS a koordinace jejich činností v souladu se schválenými stanovami a vnitřními předpisy
- zpracovává výroční zprávu ve spolupráci s programovým výborem
- zajišťuje propagační činnost MAS a informovanost obyvatelstva
- spolupracuje na zpracování SCLLD – strategii komunitně vedeného místního rozvoje
- koordinuje fáze aktualizace SCLLD a dohlíží nad provázaností jednotlivých částí SCLLD a dodržování monitorovacích indikátorů
- koordinuje a spolupracuje s pracovními skupinami pro tvorbu SCLLD
- konzultuje a zpracovává stanovy MAS
- zpracovává dokumenty a zajišťuje úkony, které povedou ke splnění podmínek přijatelnosti MAS – standardizace MAS
- spolupracuje s účetní/ekonomem MAS
- činnosti spojené s realizací projektů programového rámce OP Z

Administrátor/ka MAS

V rámci organizační struktury je administrátor/ka podřízen přímo manažerovi pro realizaci SCLLD.

- Zpracování přehledů aktuálních evropských a národních dotačních programů,
- zpracování přehledu příloh a dokladů, které musí žadatel o dotaci připravit jako podklad pro zpracování žádosti o dotaci,
- příprava materiálů pro hodnocení projektových žádostí výběrovou komisí
- Účast na kompletní administrativě projektů, pracovních jednání, komunitního plánování a přípravy společných projektů.
- vedení seznamu partnerů MAS, jejich zástupců a všech jejích orgánů;
- vykonává propagační činnost MAS, publicitu, zajišťuje informovanost obyvatelstva, aktualizuje webové stránky MAS
- tvorba zpravodaje
- shromažďování informací (monitoring) o regionu, zajišťování jejich průběžné aktualizace a jejich zpracovávání pro jednotlivé cílové skupiny uživatelů a to všemi žádanými formami;
- zveřejňování aktuálních informací z činnosti MAS
- zajištění publikace informací o výstupech projektů realizovaných společnostmi;
- spolupráce v oblasti s regionálními zpravodaji;
- zajišťuje administrativní činnosti spojené s realizací SCLLD a provozem MAS
- vykonává činnosti určené předsedou a vedoucím zaměstnancem pro realizaci SCLLD
- vykonává činnosti určené výběrovou komisí, programovým výborem a kontrolní komisí
- zajišťuje archivaci.

Manažer IROP a animace škol

V rámci realizace SCLLD je v kompetenci manažera:

- kompletní administrativa; vedení projektu; zajištění projektové agendy.
- podpora spolupráce partnerů;
- iniciování nových forem spolupráce, příprava projektů;
- monitoring projektových záměrů a tvorba zásobníku projektů;
- konzultace projektových záměrů a projektů k žádostem o dotace;
- spolupráce na přípravě výzev z daných OP k podání žádostí o dotace

- spolupráce při posouzení projektu dle kritérii přijatelnosti
- monitoring realizovaných projektů a jejich kontroly
- spolupracuje na administraci při proplácení projektů
- konzultační činnost pro žadatele a příjemce
- zajišťování proškolení členů orgánů MAS a žadatelů v daných oblastech
- spolupracuje kontrolní komisí při provádění kontrol, kdy koordinuje činnost jednotlivých složek a kontroluje správnost postupu dle pravidel OP
- animace individuálních projektů škol z území MAS (šablony do škol)

Manažer PRV a projektů spolupráce

V rámci realizace SCLLD je v kompetenci manažera:

- kompletní administrativa; vedení projektu; zajištění projektové agendy.
- podpora spolupráce partnerů;
- iniciování nových forem spolupráce, příprava projektů;
- monitoring projektových záměrů a tvorba zásobníku projektů;
- konzultace projektových záměrů a projektů k žádostem o dotace;
- spolupráce na přípravě výzev z daných OP k podání žádostí o dotace
- spolupráce při posouzení projektu dle kritérii přijatelnosti
- monitoring realizovaných projektů a jejich kontroly
- spolupracuje na administraci při proplácení projektů
- konzultační činnost pro žadatele a příjemce
- zajišťování proškolení členů orgánů MAS a žadatelů v daných oblastech
- spolupracuje kontrolní komisí při provádění kontrol, kdy koordinuje činnost jednotlivých složek a kontroluje správnost postupu dle pravidel OP

Účetní/ekonom

- mzdové a finanční účetnictví
- zajišťuje hospodaření MAS dle platných právních předpisů
- spolupracuje s kontrolní komisí při kontrole hospodaření MAS
- spolupracuje s externím auditorem při provádění kontroly účetní závěrky MAS
- vypracovává účetní závěrku MAS
- vypracovává výroční zprávu o hospodaření MAS ve spolupráci s předsedou, vedoucím zaměstnancem pro realizaci SCLLD
- vypracovává společně s manažerem pro realizaci SCLLD a projektovými manažery vyúčtování dotací projektů realizovaných MAS
- ve spolupráci s manažerem pro realizaci SCLLD vypracovává rozpočty MAS a finanční plány MAS

4.2 POPIS POSTUPŮ PŘI VYHLAŠOVÁNÍ VÝZEV MAS, HODNOCENÍ A VÝBĚR PROJEKTŮ

Vyhlášení výzvy

1. ŘO vyhlásí průběžnou výzvu na předkládání žádostí o podporu v rámci CLLD, ve které může stanovit určité společné prvky výzev MAS, postupů a hodnotících kritérií (principy pro tvorbu hodnotících kritérií, případně vylučovací kritéria zajišťující soulad s programem).

2. MAS připraví výzvu MAS k předkládání žádostí o podporu projektů realizovaných v rámci své SCLLD a předloží ji ke kontrole ŘO (respektive platební agentuře Státní zemědělský intervenční fond (dále také „SZIF“) v případě PRV)⁵⁴ prostřednictvím portálu CSSF14+ monitorovacího systému MS2014+ (resp. Informačního systému SZIF (dále také „IS SZIF“) v případě PRV) a to pro každý program zvlášť.

3. ŘO, resp. platební agentura SZIF, stanoví rozsah údajů výzvy MAS, které podléhají kontrole s ohledem na zajištění řádné a transparentní administrace integrovaných projektů SCLLD. ŘO, resp. platební agentura SZIF, ověřuje metodickou správnost výzvy. V rámci výzvy MAS je uveden přesný popis způsobu výběru projektů a v případě PRV je také vymezena alokace na jednotlivé Opatření/Fiche SCLLD vyhlášené výzvy MAS. Výzva rovněž obsahuje kritéria pro hodnocení a výběr integrovaných projektů MAS stanovená s důrazem na soulad projektu s SCLLD a příslušným programem (soulad s podmínkami stanovenými ve výzvě ŘO) a v souladu s principy pro určení hodnotících (preferenčních) kritérií MAS uvedenými ve schválené SCLLD. MAS hodnotí komplexně projektovou žádost dle stanovených kritérií pro hodnocení a výběr projektů.

3. MAS vyhlásí výzvu MAS na předkládání žádostí o podporu v rámci specifické výzvy ŘO. MAS je povinna text výzvy MAS zveřejnit a to minimálně na internetových stránkách MAS. Okamžikem vyhlášení výzvy MAS se rozumí její zveřejnění na internetových stránkách MAS. (Poznámka: Žádosti o podporu jsou podávány prostřednictvím MS2014+ (resp. ISKP14+), v případě PRV prostřednictvím IS SZIF).

Konzultace a školení žadatelů

MAS organizuje školení pro žadatele po vyhlášení výzvy, termín školení je vždy zveřejněn ve výzvě a pozvánka je zveřejněna na webových stránkách. Na školení mohou žadatelé získat podrobné informace o výzvě – způsobilost výdajů, administrativní termíny, způsobilost příjemce dotace, způsob a postupy při hodnocení projektů, způsob podání ŽoD aj.

Až do ukončení předkládání projektů poskytuje MAS konzultace z důvodů zvýšení úrovně podaných projektů.

Zahájení podávání ŽoD a ukončení podávání ŽoD

Vyhlášení výzvy proběhne min. 10 pracovních dní před datem zahájení podávání žádostí jednotlivých žadatelů. Termín ukončení podávání ŽoD (datum a čas) je vždy uveden v aktuální výzvě a je nepřekročitelný. Žádosti o dotaci se vždy přijímají a registrují v sídle kanceláře MAS.

Žádost o dotaci se předkládá na standardizovaném formuláři, samostatně za každé opatření, resp. za každý záměr v termínech vyhlášených MAS. MAS může před výzvou stanovit omezení pro žadatele ve smyslu počtu podaných žádostí v jedné výzvě.

Při vyhlášení výzvy jsou zveřejněny všechny další dokumenty potřebné pro žadatele na webu MAS a tištěné formy dokumentů jsou k dispozici na sekretariátu MAS.

Způsob podání ŽoD a všech potřebných dokumentů je vždy stanoven aktuálními schválenými pravidly operačních programů a aktuální výzvou.

Kontrola úplnosti a obsahové správnosti, administrativní kontrola a kontrola přijatelnosti

Kontrolu úplnosti všech odevzdaných podkladů provádí projektoví manažeři daného OP ve spolupráci s vedoucím zaměstnancem pro realizaci SCLLD. Nejdříve je provedena kontrola přijatých ŽoD na základě kontrolního listu. Neúplná ŽoD (neobsahuje všechny povinné přílohy) není přijata.

Přijaté ŽoD prochází následně administrativní kontrolou a kontrolou přijatelnosti. V případě, že dojde v průběhu administrativní kontroly ke zjištění neúplnosti ŽoD (nebyly fakticky doloženy některé povinné přílohy), nebo projekt nesplňuje alespoň jednu z podmínek přijatelnosti, je u projektu ukončena administrace z důvodů nesplnění podmínek a žadatel je o této skutečnosti informován.

Po provedení administrativní kontroly je žadatel písemně informován o výsledku kontroly. V případě nedostatků zjištěných administrativní kontrolou je žadateli stanoven termín k doplnění či opravě ŽoD a příloh, termín možného doplnění je uveden v písemném protokolu o výsledku kontroly. Pokud žadatel nedoloží odstranění závad v termínu daném MAS, je ukončena administrace projektu z důvodů nesplnění podmínek a žadatel je o této skutečnosti informován. Pokud žadatel doplní či opraví ŽoD a přílohy v daném termínu, obdrží od MAS písemné vyrozumění o odstranění závad a jeho ŽoD postupuje do výběru projektů.

Žádost o přezkoumání postupu žadatelem

Žadatel, jehož projekt byl vyřazen na základě administrativní kontroly nebo kontroly přijatelnosti MAS má možnost podat žádost o přezkoumání postupu MAS na sekretariát MAS. Časové termíny budou upřesněny vždy schválenými pravidly operačního programu.

V případě, že nedojde na jednání po podání žádosti o přezkoumání postupu MAS ke shodnému závěru MAS a žadatele, má žadatel právo podat žádost o přezkoumání postupu MAS na příslušné pracoviště řídicího orgánu operačního programu a zároveň povinnost dát tuto skutečnost MAS na vědomí.

Preferenční kritéria pro hodnocení projektů

Hodnocení jednotlivých projektů jednotlivými členy výběrové komise probíhá na základě preferenčních kritérií. ŘO má právo ve výzvě ŘO stanovit některá kritéria jakožto povinná, tj. MAS je musí do svého návrhu kritérií začlenit, dále může stanovit kritéria doporučující, jejichž prostřednictvím lze naplnit principy stanovené ve výzvě ŘO. Ke každé výzvě MAS bude navázána jedna sada hodnotících (preferenčních) kritérií. Samotná preferenční kritéria MAS a jejich bodové ohodnocení navrhuje výběrová komise a

schvaluje programový výbor před vyhlášením dané výzvy. Každý programový rámec má zpracována svá specifická preferenční kritéria a vnitřní směrnici - postup, podle kterého je hodnoceno. Tato směrnice a preferenční kritéria jsou zveřejněny společně s výzvou, aby měl každý z žadatelů přístup k informacím o hodnocení projektů. O preferenčních kritériích jsou žadatelé informováni i na jednotlivých školeních žadatelů.

Etický kodex a zamezení střet zájmů

Manažer pro realizaci SCLLD ani projektoví manažeři MAS nesmí zpracovávat ŽoD jednotlivých žadatelů a nesmí ovlivňovat hodnocení jednotlivých projektů. Manažer pouze dohlíží a zodpovídá za dodržování všech pravidel při administraci projektu, hodnocení, vyúčtování ŽoD a v době udržitelnosti projektu. Manažer pro realizaci SCLLD i projektoví manažeři MAS mohou být přítomni při hodnocení projektů, ale nesmí zasahovat do samotného procesu hodnocení.

Etický kodex a zamezení střetu zájmů hodnotitelů, kteří budou hodnotit projekty v rámci dané výzvy, bude upraven vnitřní směrnici a čestným prohlášením každého hodnotitele, které podepíše každý člen výběrové komise před samotným procesem hodnocení. Vnitřní směrnice týkající se etického kodexu a zamezení střetu zájmů bude zveřejněna společně s výzvou.

V případě, že je člen výběrové komise zároveň sám žadatelem (zástupcem či zaměstnancem žadatele), neúčastní se bodování a hodnocení svého projektu ani žádného projektu ve stejném opatření SCLLD.

Stejně tak může komisař učinit v případě, že existuje reálná možnost, že by mohl být shledán podjatým.

Zasedání výběrové komise a hodnocení projektů

Výběrová komise MAS zahajuje výběr projektů po ukončení administrativní kontroly projektů. ŽoD jednotlivých žadatelů obdrží každý člen výběrové komise před zahájením hodnocení.

Hodnocení projektů zahájeno obhajobou projektů na místě. Obhajoba projektů na místě umožňuje každému žadateli prezentaci projektu před členy komise. Členům výběrové komise zajišťuje potom komplexní informaci o projektu.

Členové výběrové komise seřadí projekty podle počtu získaných bodů sestupně. Výběrová komise provede výběr projektů a vyhotoví seznam doporučených a nedoporučených žádostí.

Seznam doporučených a nedoporučených projektů k podpoře z jednotlivých operačních programů postoupí výběrová komise programovému výboru, který tento seznam schvaluje. Pokud nebude programový výbor souhlasit s výsledky hodnocení a nalezne pochybnosti v postupu hodnocení, může pověřit výběrovou komisi k novému hodnocení všech projektů nebo vyzvat k objasnění hodnocení.

Výběrová komise může požádat o přizvání externího poradce, který bude mít pouze poradní hlas v orgánu. Tento externí poradce zaručí odbornost v rámci hodnocení projektů dané oblasti. Podmínkou je jeho objektivita a nepodjatost vůči podaným žádostem o dotaci na realizaci projektů.

Vnitřní směrnice, ve které bude postup hodnocení detailně popsán, bude vypracována výběrovou komisí a schválena programovým výborem vždy před vyhlášením výzvy. Tato směrnice bude zveřejněna společně s výzvou k předkládání žádostí o dotace.

Postupy při hodnocení výběrovou komisí

- Sekretariát MAS seznámí každého člena komise s vyhlášenými opatřeními SCLLD pro danou výzvu, s postupem při bodování a rozhodování o doporučení / nedoporučení projektů k financování.
- Sekretariát MAS seznámí každého člena komise s financováním SCLLD – odkud a jak je financována.
- Sekretariát MAS seznámí každého člena výběrové komise s přijatými žádostmi o dotace, které postoupily do hodnotícího procesu.
- Sekretariát MAS seznámí člena komise s celým procesem příjmu a kontroly projektů.
- Sekretariát MAS upozorní člena komise na spoluzodpovědnost za výběr projektů.
- Sekretariát MAS připraví harmonogram cesty po projektech a zajistí účast členů výběrové komise na prezentaci projektů na místě realizace.
- Sekretariát MAS připraví členům výběrové komise podklady pro obhajoby projektů na místě – seznam projektů a obsah žádostí, texty vyhlášených opatření SCLLD, kritéria pro bodování projektů, karty pro hodnocení každého projektu.
- Při prezentaci projektu na místě realizace členové výběrové komise porovnájí skutečnost s údaji uvedenými v žádosti o dotaci a mají právo se dotazovat na nesrovnalosti. Zjištěné skutečnosti členové výběrové komise zohlední při následném bodovém hodnocení projektu.
- Prezentace projektu na místě slouží především k seznámení výběrové komise s jednotlivými projekty a zjištění jejich návaznosti na strategii. Je to také možnost žadatelů obhájit účelnost a jedinečnost projektu.
- Prezentace projektu žadatelem trvá 10 minut, členové výběrové komise mají 10 minut na doplňující otázky k danému projektu.
- Volba formy prezentace je na žadateli v rámci jeho technických
- Po ukončení prezentací projektů na místě realizace zasedne výběrová komise k obodování jednotlivých projektů za účasti manažera pro realizaci SCLLD příp. projektového manažera.
- Členové výběrové komise diskutují nad jednotlivými projekty, každý člen výběrové komise sám za sebe oboduje jednotlivé projekty dle předem stanovených kritérií v rámci jednotlivých opatření CLLD. Hodnocení probíhá pro každé Opatření CLLD zvlášť.
- V případě, že je člen Výběrové komise zároveň sám žadatelem (zástupcem či zaměstnancem žadatele), neúčastní se bodování a hodnocení svého projektu ani žádného projektu ve stejném opatření SCLLD. Stejně tak může komisař učinit dle vlastního posouzení vnitřní podjatosti.

- Ke každému bodovanému projektu zpracuje každý komisař textové odůvodnění bodování.
- Po obodování všech projektů členové výběrové komise předají své podklady projektovému manažerovi MAS ke zpracování a vedoucímu zaměstnanci pro realizaci SCLLD ke kontrole správnosti zpracování podkladů.
- Výsledkem hodnocení bude průměrná výsledná bodová hodnota pro každý hodnocený projekt.
- Při zpracování podkladů dojde k sestavení pořadí projektů v jednotlivých opatřeních SCLLD .
- Tyto výsledky hodnocení předá vedoucí zaměstnanec pro realizaci SCLLD výběrové komisi k dalšímu rozhodování.
- Komise určí pořadí projektů podle celkového počtu bodů každého jednoho projektu.
- V případě rovnosti bodů přidělených projektu výběrovou komisí bude rozhodovat datum a čas příjmu žádosti na MAS.
- Na základě sestaveného pořadí, dostupné finanční alokace pro danou výzvu a Opatření výběrová komise rozhodne o doporučení / nedoporučení projektů k financování a případně k navržení náhradníků. Předseda výběrové komise vypracuje zápis z průběhu celého hodnocení výběrové komise.
- Vytvořené seznamy doporučených / nedoporučených žádostí s vyznačenými náhradníky i slovním hodnocením všichni komisaři podepíší. Výsledek výběru projektů je předán programovému výboru.

Zasedání programového výboru a valné hromady a schválení doporučených projektů

Členové programového výboru obdrží seznam žádostí o dotaci, které doporučila / nedoporučila výběrová komise k financování. Při jednání programového výboru je přítomen i předseda výběrové komise. Programový výbor projedná návrh výběrové komise a pokud má určité připomínky či nejasnosti, požádá předsedu výběrové komise k objasnění. Pokud i nadále přetrvávají pochybnosti, může programový výbor požádat výběrovou komisi o přezkum hodnocení projektů. Po odstranění nedostatků a objasnění nesrovnalostí programový výbor schvaluje seznam doporučených a nedoporučených žádostí o dotaci vč. náhradníků.

Kontrolní komise kontroluje celý proces administrace výběru projektů, reaguje na případné stížnosti členů místní akční skupiny jako odvolací orgán. Kontrolní komise kontroluje metodiku způsobu výběru projektů MAS a její dodržování.

Informování o doporučení / nedoporučení projektu k financování

V případě, že projekt nebyl vybrán ke spolufinancování z důvodu nedostatku disponibilních finančních prostředků či vyřazení z výběru, sdělí tuto skutečnost MAS písemně žadateli po konečném výběru projektů ze strany MAS.

V případě, že projekt byl doporučen k financování, je žadatel písemně informován o získaném počtu bodů za jednotlivá kritéria a o závazcích vyplývajících z přidělených bodů za jednotlivá preferenční kritéria.

MAS zveřejňuje zápis z hodnocení a výběru projektů minimálně na svých webových stránkách, a to do 5 pracovních dnů ode dne schválení výběru projektů MAS. Žadatel je o všech skutečnostech informován dopisem jako např. o registraci projektu u řídicího orgánu OP.

Po registraci projektů je vyvěšen na webové stránky MAS seznam doporučených projektů s vyznačením náhradníků.

O průběhu příjmu, výběru a registraci projektů je podávána informace formou tiskové zprávy a zároveň je vydáván zpravodaj, kde jsou zveřejněny výsledky výběru projektů.

ŘO (respektive platební agentura SZIF v případě PRV) provádí závěrečné ověření způsobilosti vybraných projektů a kontrolu administrativních postupů MAS.

ŘO (respektive platební agentura SZIF v případě PRV) schválí způsobilé projekty v pořadí a ve výši podpory schválené MAS k realizaci (ŘO/platební agentura SZIF může schválenou výši podpory snížit, pokud o to požádá žadatel, nebo nebudou požadované výdaje způsobilé v plné výši). ŘO nezasahuje do pořadí vybraných způsobilých projektů, pouze v případě zjištění nesrovnalostí či porušení administrativních postupů MAS.

Žádost o přezkoumání postupu žadatelem

V případě, že žadatel nesouhlasí s výší bodového ohodnocení projektu, má možnost podat žádost o přezkoumání postupu MAS na sekretariát MAS. Postup při podání žádosti o přezkoumání bude žadateli sdělen v písemném stanovisku o nedoporučení projektu.

V případě, že nedojde na jednání po podání žádosti o přezkoumání postupu MAS ke shodnému závěru MAS a žadatele, má žadatel právo podat žádost o přezkoumání postupu MAS na příslušné pracoviště řídicího orgánu operačního programu a zároveň povinnost dát tuto skutečnost MAS na vědomí.

Registrace projektů u řídicího orgánu OP

Kompletní seznam schválených i neschválených žádostí s vyznačenými náhradníky předá MAS spolu se žádostmi k zaregistrování a kontrole ŘO nebo zprostředkujícímu subjektu

Žadatel je o registraci projektu u řídicího orgánu OP, popř. dalších změn stavu žádosti písemně informován.

Po registraci projektů u řídicího orgánu OP je seznam žádostí doporučených MAS k financování a seznam náhradníků zveřejněn na webových stránkách MAS.

O průběhu příjmu, výběru a registraci žádostí o dotaci je podávána informace formou tiskové zprávy a zároveň je vydáván zpravodaj, kde jsou zveřejněny výsledky výběru projektů.

Archivace dokumentů

MAS POLIČSKO z.s. má zpracován archivační a skartační řád jako jednu z vnitřních směrnic, která bude v případě potřeby aktualizována na základě pravidel jednotlivých Řídících orgánů OP.

Archivovány budou všechny přijaté žádosti o podporu včetně všech dodaných příloh. Jednotlivé projektové žádosti budou mít vlastní složku, která bude obsahovat veškeré požadované dokumenty vztahující se k danému projektu, které vzniknou v průběhu jeho životního cyklu.

Jednotlivé složky budou archivovány v členění dle jednotlivých programových rámců, výzev a opatření (Fichí). Projekty budou dále členěny na podpořené a nepodpořené. Zodpovědnost za archivaci projektových žádostí má pracovnice sekretariátu.

Veškeré dokumenty jsou archivovány v sídle MAS, v uzamykatelných skříních, v označených papírových archivačních krabicích. Záznamy o archivaci jsou prováděny do archivační knihy. Složky jednotlivých projektů budou archivovány nejméně po dobu 10 let od ukončení realizace projektu, pokud podmínky OP nestanoví jinak. V případě projektů, které nebudou podpořeny, začíná archivační lhůta běžet ode dne podání žádosti o podporu. Archivovány jsou všechny účetní doklady dle zákona 563/1991 Sb. a interní doklady MAS k nim vztažené (smlouvy, objednávky, právní akty, apod.). Za archivaci účetních dokladů a k nim vztaženým interním dokladům je zodpovědná účetní. Po uplynutí doby stanovené k archivaci budou materiály skartovány.

4.3. ANIMAČNÍ AKTIVITY MAS

Hlavním záměrem bude informování o činnostech MAS a realizaci SCLLD všechny dotčené strany na území MAS, ale také zároveň i mimo území MAS formou tiskových zpráv do regionálních i celostátních tištěných a elektronických médií, regionálních obecních a městských zpravodajů, informačních center a knihoven dle vytvořené databáze adres. Do propagace regionu budou zapojeni partneři MAS.

Podpora potenciálních příjemců v rozvíjení projektových záměrů a přípravě žádostí směřujících k naplňování SCLLD formou školení pro žadatele, setkávání s jednotlivými cílovými skupinami aj.

Zvyšování způsobilosti místních aktérů pro vypracovávání a provádění projektů, včetně jejich schopností v oblasti projektového řízení formou konzultací a pořádání seminářů, které napomohou dotčeným skupinám k snadnější realizaci jejich záměrů.

Konzultace v souvislosti s implementací SCLLD jsou sekretariátem MAS poskytovány zdarma.

Další aktivitou bude tvorba sítě regionálních producentů a regionální značky jejich výrobků a služeb.

Pravidelné aktualizace kalendáře akcí pořádaných v regionu, informování o příkladech dobré praxe napříč všemi subjekty a tématy.

Cestovní ruch (zprávy o nových aktivitách místních podnikatelů v cestovním ruchu, o nových či obnovených službách, turistických cílech a místním dědictví, o nových propagačních materiálech v cestovním ruchu.

4.4 POPIS SPOLUPRÁCE MAS

Zkušenosti a plánované projekty Spolupráce

MAS POLIČSKO z.s. má zkušenosti s realizací 4 projektů spolupráce na národní úrovni. Ve všech projektech byly zapojeny vždy 3 MAS, min. jedna z nich byla vždy sousedící s MAS POLIČSKO z.s.

I v novém programovém období plánuje MAS realizovat projekty spolupráce zaměřené především na propagaci regionu a venkovské turistiky.

Turisticko-naučná stezka regionem POLIČSKO

Cílem tohoto projektu je propagace méně navštěvovaných míst regionu jako jsou např. obce na území CHKO Žďárské vrchy a zároveň tuto aktivitu propojit s propagací regionálních výrobců a jejich produktů a poskytovatelů služeb v oblasti cestovního ruchu.

MAS POLIČSKO dlouhodobě spolupracuje a je členem Národní sítě MAS ČR a zároveň členem KS NS MAS ČR. Dále spolupracuje s Celostátní sítí pro Venkov.

V oblasti mezinárodní spolupráce nemá MAS POLIČSKO z.s. žádné zkušenosti. MAS nerealizovala projekt příhraniční nebo mezinárodní spolupráce.

Spolupráce na úrovni MAS se pohybuje spíše v oblasti navazování kontaktů. Máme za sebou realizaci prvních setkání s místními akčními skupinami z Rakouska a regionem z Německa. Ovšem žádné memorandum se nepodařilo proměnit v konkrétní realizovaný projekt.

4.5 POPIS ZVLÁŠTNÍCH OPATŘENÍ PRO HODNOCENÍ

Kvalitní vyhodnocování realizace SCLLD je podmínkou a podkladem pro vyhodnocování úspěšnosti implementace územní dimenze (tzn. územního zacílení intervencí v souladu se skutečnými potřebami a dosažení potřebných změn v území). V rámci navržených specifických cílů SCLLD jsou nastaveny indikátory z indikátorových soustav všech programů ESI fondů, kterých se navržená integrovaná strategie týká. Metodická konstrukce jednotlivých indikátorů je definována v rámci Národního číselníku indikátorů 2014-2020 (dále „NČI 2014+“) a v souladu s Metodickým pokynem „Zásady tvorby a používání indikátorů v programovém období 2014–2020“.

MAS využije indikátory jako podklad pro Zprávu o plnění integrované strategie.

Základním nástrojem monitorování je jednotný monitorovací systém pro programové období 2014-2020, zajišťující sběr územně identifikovaných informací (dat) o projektech, věrně dokumentujících jednotlivé fáze realizace projektů. Za nastavení systému monitorování

programového období 2014–2020 zodpovídá MMR – NOK. Systém monitorování je určen pro všechny ESI fondy a s výjimkou systému monitorování a vyhodnocování je nastaven Metodickým pokynem pro monitorování implementace ESI fondů v programovém období 2014–2020 (dále „MP monitorování 2014–2020“), který definuje základní role účastníků, jichž se proces monitorování dotýká. Monitorování SCLLD je upraveno MPIN.

Všechny zúčastněné subjekty využívají MS2014+ s ohledem na svoji roli v implementačním systému. MMR – ORSP průběžně monitoruje pokrok realizace SCLLD a plnění územní dimenze, MAS monitoruje prostřednictvím MS2014+ realizaci projektů naplňujících SCLLD. Údaje jsou do monitorovacího systému zadávány MAS v rámci výzvy na předkládání integrovaných strategií. Údaje jsou automaticky aktualizovány údaji z integrovaných projektů realizovaných v rámci SCLLD. MAS POLIČSKO z.s. předkládá s půlroční frekvencí Zprávu o plnění integrované strategie MMR – ORSP. Na základě této Zprávy MMR – ORSP připraví stručnou informaci o stavu plnění integrovaných strategií pro NSK, která projedná případné návrhy na změny integrovaného nástroje.

MAS POLIČSKO z.s. provádí vlastní průběžná vyhodnocování plnění integrované strategie. Spolupracuje s ŘO při průběžném vyhodnocování dosahování cílových hodnot indikátorů.

MAS POLIČSKO z.s. provádí prostřednictvím MS2014+ monitorování realizace jednotlivých integrovaných projektů a také monitorování SCLLD jako celku. Zprávu o plnění integrované strategie projednává a schvaluje valná hromada MAS.

MAS POLIČSKO z.s. monitoruje celkový kontext SCLLD a může navrhnout změny ve schválené strategii. MAS předkládá 2x ročně (do 15. 1. vždy s použitím údajů k 31. 12., resp. 15. 7. vždy s použitím údajů k 30. 6.) MMR – ORSP Zprávu o plnění integrované strategie ve struktuře dle tabulky v příloze č. 1 schváleného MPIN. Zpráva o plnění integrované strategie je přístupná ŘO a příslušným RSK (dle příslušnosti SCLLD). V případě vrácení Zprávy o plnění integrované strategie k úpravám se zdůvodněním výhrad MMR – ORSP je MAS dána lhůta max. 20 pracovních dnů ke zjednáání nápravy.

Zpráva o plnění integrované strategie bude obsahovat i informace o celkovém kontextu SCLLD v rámci regionu. Součástí Zprávy bude přehled vývoje realizace SCLLD, schválených a realizovaných projektů a plnění podmínek SCLLD včetně plnění indikátorů, dodržení harmonogramu a finančního plánu. Na základě hodnocení dosaženého plnění integrované strategie a hodnocení kontextu v rámci regionu může MAS ve Zprávě o plnění integrované strategie navrhnout změny SCLLD. Zpráva o plnění integrované strategie slouží jako podklad pro zpracování doporučení pro přípravu harmonogramu výzev a dále jako podklad pro Zprávu o pokroku integrovaných nástrojů, kterou zpracovává MMR – ORSP a která je jedním z podkladů pro zpracování Výroční zprávy o implementaci DoP pro programové období 2014 – 2020. MMR – ORSP si může vyžádat zpracování ad-hoc zprávy o postupu realizace SCLLD z důvodu neuspokojivé realizace integrované strategie uvedené ve Zprávách o plnění integrované strategie (např. neplnění časového a finančního harmonogramu a neplnění plánovaných indikátorů). Struktura a proces administrace jsou stejné jako v případě řádné Zprávy o plnění integrované strategie. Případně může MMR – ORSP navrhnout změnu SCLLD. Do 30 pracovních dnů od ukončení posledního projektu SCLLD předkládá MAS Závěrečnou zprávu o plnění integrované strategie. Struktura a obsah této Zprávy a proces administrace je stejný jako v případě řádné pololetní Zprávy o plnění integrované strategie.

Evaluace SCLLD

MAS provádí povinnou mid-term evaluaci provádění a plnění své SCLLD (procesní a výsledková evaluace) s údaji platnými k termínu stanoveném v MPIN – kap. 10

Monitoring projektů

Pro celý průběh sběru informací od počátku záměru až po realizování projektu bude zpracována vnitřní směrnice Monitoring projektů realizovaných v rámci SCLLD. Tuto směrnici schvaluje kontrolní komise, která má monitoring projektů ve svých kompetencích. Směrnice bude obsahovat jednotlivé fáze sběru dat o projektu.

Než MAS vyhlásí výzvu na opatření schválená v SCLLD provede nejdříve na svém území průzkum o předpokládaných záměrech. Osloví partnery MAS a potenciační žadatele s dotazníkem, jehož výstupem jsou informace o záměrech – opatření SCLLD, finanční požadavky, specifikace žadatele. Na základě těchto výsledků schvaluje programový výbor výzvu pro podávání žádostí o dotace.

Po příjmu žádostí je seznam podaných žádostí zveřejněn na webových stránkách MAS a s předpokládanými monitorovacími indikátory, které musí projekt po realizaci naplnit.

Po výběru projektů výběrovou komisí a schválení seznamu doporučených a nedoporučených projektů programovým výborem je zveřejněn seznam těchto projektů opět zveřejněn na webových stránkách.

Sekretariát MAS připraví předběžný harmonogram kontrol realizovaných projektů. Termíny průběžných kontrol i kontrol po realizaci projektu sekretariát MAS zašle žadateli.

Monitoring realizace projektu provádí sekretariát MAS – dohlíží na dodržování podmínek OP, správnost výběrového řízení, dodržování harmonogramu, plnění nastavených monitorovacích indikátorů a rozpočtu. Kontrola v průběhu realizace projektu probíhá v místě realizace projektu, je kontrolován fyzický průběh realizace. O kontrole v průběhu realizace je na místě sepsán Protokol o kontrole v průběhu realizace projektu včetně nedostatků a termínů k doplnění nedostatků, který je podepsán všemi účastníky kontroly.

Po realizaci a vyúčtování projektu probíhá monitoring v době udržitelnosti projektu. Kontrola po realizaci projektu probíhá v místě realizace projektu, je kontrolován konečný stav realizace projektu, probíhá dokladová kontrola výběrového řízení a kontrola Žádosti o proplacení výdajů. O kontrole projektu po realizaci je na místě sepsán Protokol o kontrole po realizaci projektu, který je podepsán všemi účastníky kontroly. Do protokol zároveň obsahuje informace o případných nedostacích a termínech k doplnění nedostatků. Po bezchybné kontrole po realizaci projektu manažer pro realizaci SCLLD svým podpisem potvrdí, že byla provedena kontrola úplnosti předkládané Žádosti o proplacení výdajů.

Spokojenost žadatelů

Po realizaci projektu a jeho vyúčtování a proplacení dotace kontaktují zaměstnanci sekretariátu MAS zástupce žadatel s žádostí o vyplnění dotazníku hodnocení služeb MAS. Dotazník obsahuje dotazy v následujících oblastech:

- Přístup manažera pro realizace SCLLD
- Přístup ostatních zaměstnanců MAS
- Nabídka služeb
- Kvalita poskytnutých služeb
- Spokojenost s plněním termínů poskytovaných služeb
- Kvalita informovanosti před podáním žádosti o dotaci
- Kvalita informovanosti v době realizace a při vyúčtování žádosti.

Sekretariát MAS dotazníky vyhodnocuje za celou uzavřenou výzvu. Výstupy z hodnocení jsou publikovány na webových stránkách. Manažer pro realizaci SCLLD zajistí vypořádání případných připomínek. Výstupy společně s vypořádáním připomínek jsou předneseny na programovém výboru a valné hromadě MAS. Hodnocení žadatelů je zveřejněno ve zpravodaji a ve výroční zprávě.

PŘÍLOHY

Povinné přílohy dle MPIN

- ⇒ Finanční plán
- ⇒ Mapa území
- ⇒ Popis postupu zapojení komunity do vypracování strategie (*informace o celém procesu tvorby, jednotlivých jednáních a jejich výsledcích apod.*)
- ⇒ Žádost o standardizaci MAS
- ⇒ Osvědčení o standardizaci MAS
- ⇒ Analýza rizik

Přehled příloh analytické části SCLLD

Příloha č.1	Dotazník pro obyvatele MAS a jeho vyhodnocení
Příloha č.2	Dotazník pro představitele obcí a jeho vyhodnocení- vybavenost obcí
Příloha č.3	Dotazník pro absolventy a jeho vyhodnocení
Příloha č.4	Dotazník pro žáky 8. tříd a jeho vyhodnocení
Příloha č.5	Dotazník pro poskytovatele služeb v cestovním ruchu a jeho vyhodnocení
Příloha č. 6	Seznam členů MAS k 1.1.2016
Přílohy ŽIVOT V OBCÍCH	Tabulka č.1 : Přehled neziskových organizací
Přílohy PODNIKÁNÍ	Tabulka č.1 : Ostatní zaměstnavatelé na území Poličska
Přílohy CESTOVNÍ RUCH	Tabulka č.1 : Seznam kulturně historických památek
	Tabulka č. 2 : Naučné stezky na území
	Tabulka č.3 : Přírodní atraktivity na území MAS Poličsko
Přílohy ŽIVOTNÍ PROSTŘEDÍ	Tabulka č.1 : Kategorie zvláštní ochrany území a živočichů na území MAS Poličsko
	Tabulka č.2 : Evropsky významné lokality
	Tabulka č.3 : Památné stromy
	Tabulka č. 4 : Významné krajinné prvky mimo CHKO
	Tabulka č. 5 : Významné geomorfologické a geologické jevy na území MAS Poličsko
	Tabulka č. 6 : ÚSES -Biocentra a biokoridory regionálního významu na území MAS

	Tabulka č. 7 : Sběrné dvory na území MAS Poličsko
	Tabulka č. 8 Sběrná místa na území MAS Poličsko
	Tabulka č. 9 : Výkupny odpadů na území MAS Poličsko
	Tabulka č. 10 : Koncová zařízení (třídící linky) využívané obcemi území MAS Poličsko
	Tabulka č. 11 : Koncová zařízení pro nakládání s biologicky rozložitelným odpadem (kompostárny) z obcí území MAS Poličsko
Přílohy BEZPEČNOST	Tabulka č. 1 : Přehled plošného pokrytí jednotkami PO

Seznam obcí a mapa území MAS POLIČSKO z.s.

	Název subjektu	Adresa/sídlo	Zástupce
1	Obec Borová	Borová 100, 569 82 Borová	Mgr. Lenka Tlustá
2	Obec Březiny	Březiny 36, 572 01 Polička	Ing. Tomáš Dudek
3	Město Bystré	nám. Na podkově 2, 569 92 Bystré	Ing. Miloslav Sejkora
4	Obec Hartmanice	Hartmanice 109, 569 92 Bystré	Petr Filip
5	Obec Jedlová	Jedlová 321, 569 91 Jedlová	Radomil Horníček
6	Obec Kamenec u Poličky	Kamenec u Pol. 90, 572 01 Polička	Petr Šváb
7	Obec Korouhev	Korouhev 234, 569 93 Korouhev	Ing. Petr Vondrovic
8	Obec Květná	Květná 92, 572 01 Polička	Ing. Petr Škvařil
9	Obec Nedvězí	Nedvězí 87, 569 92 Bystré	Ing. Pavel Mareček
10	Obec Oldřiš	Oldřiš 132, 569 82 Borová	Michal Serafin
11	Obec Pomezí	Pomezí 4, 569 71 Pomezí	Věra Chemišincová
12	Obec Pustá Kamenice	Pustá Kamenice 64, 569 82 Borová	Miroslav Myška
13	Obec Pustá Rybná	Pustá Rybná 48, 572 01 Polička	Helena Pazderová
14	Obec Rohozná	Rohozná 264, 569 72 Rohozná	Vladimír Židek
15	Obec Sádek	Sádek 150, 572 01 Polička	Ludmila Sládková
16	Obec Stašov	Stašov 6, 572 01 Polička	Leoš Vendolský
17	Městys Svojanov	Svojanov 25, 569 73 Svojanov	Ing. Josef Gracias
18	Obec Široký Důl	Široký Důl 100, 572 01 Polička	Václav Vopařil
19	Obec Telecí	Telecí 156, 569 94 Telecí	Jaroslav Šimon
20	Obec Trpín	Trpín 77, 569 74 Trpín	Miloslav Tocháček
21	Město Polička	Palackého nám. 160, 572 01 Polička	Marie Kučerová

LOKALIZACE A ÚZEMNÍ PŮSOBNOST MAS POLIČSKO z.s.

Počet obcí:

21 (2 města, 1 městys)

Počet obyvatel (31. 12. 2013):

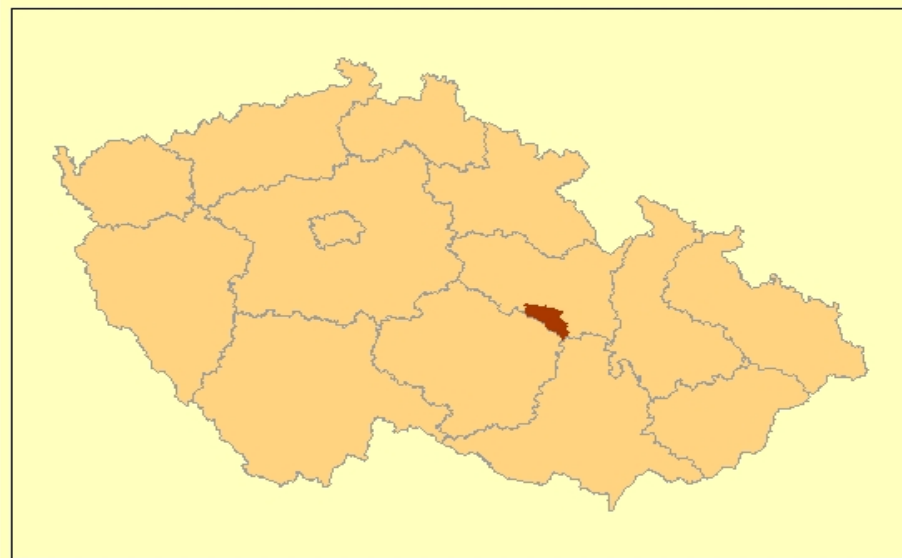
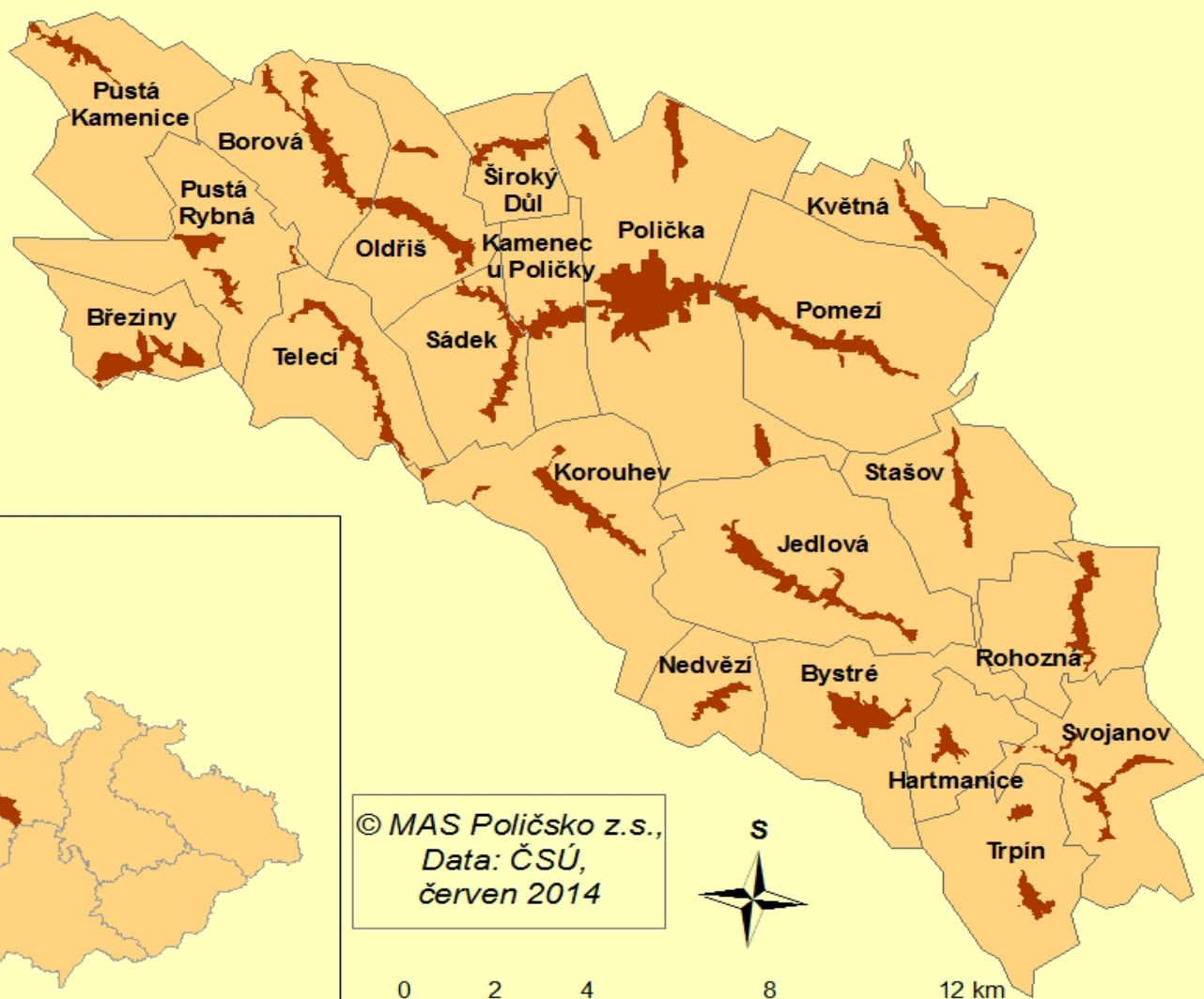
20 278

Rozloha území (31. 12. 2013):

284,46 km²

Hustota zalidnění (31. 12. 2013):

71,3 ob./km²



ANALÝZA RIZIK – SCLLD MAS POLIČSKO z.s. pro období 2014-2023

Zpracovatelský tým MAS POLIČSKO z.s. v rámci této přílohy podrobně rozpracoval přehled možných rizik, které rozčlenil a zanalyzoval z pohledu pravděpodobnosti jejich výskytu a závažnosti dopadu.

Jednotlivá rizika jsou vždy přiřazena konkrétním aktérům, kteří se podílejí na realizaci SCLLD, a kteří jsou schopni omezit vznik rizika či jeho následky, případně je sdílet nebo zcela vyloučit. Rizika byla rozpracována do několika tematických celků, u nichž byla jednoznačně identifikována a hodnocena finanční, organizační, právní a věcná rizika s uvedením jejich nositele a opatření k řízení identifikovaných rizik. K hodnocení byla využita škála od 1 do 5 s tím, že číslo 1 znamená velmi malý dopad, resp. pravděpodobnost, a číslo 5 velmi vysoký dopad, resp. pravděpodobnost. Významnost rizika tak může nabývat hodnot od 1 (nízká) do 25 (vysoká).

Analýza rizik je členěna na analýzu rizik z hlediska:

- 1) nositele strategie (MAS POLIČSKO z.s.)
- 2) realizace projektů koncových žadatelů v programovém rámci OPZ
- 3) realizace projektů koncových žadatelů v programovém rámci PRV
- 4) realizace projektů koncových žadatelů v programovém rámci IROP

Analýza rizik - nositel strategie					
Název rizika	Hodnocení rizika			Název opatření ke snížení významnosti rizika	Nositel rizika
	Pravděpodobnost (P)	Dopad (D)	V = P*D		
Finanční riziko					
Nedostatek finančních prostředků na realizaci strategie	5	5	25	Koncentrace vlastních zdrojů směřující k zajištění spolufinancování	MAS POLIČSKO z.s.
Orientace MAS na jeden zdroj financování	3	5	15	Vícezdrojové financování, využívání příspěvků partnerů, účast v jiných dotačních programech	MAS POLIČSKO z.s.
Nedostatek finančních prostředků na režii MAS v dlouhodobém horizontu	2	5	10	Finanční plánování	MAS POLIČSKO z.s.
Nedostatek finančních prostředků MAS v toku	4	5	20	Finanční plánování, vyjednání úvěru k předfinancování	MAS POLIČSKO z.s.
Neschválení strategie	3	4	12	Kvalitně zpracovaný strategický dokument Zajištění provozu MAS z jiných dotačních titulů Rezerva v rozpočtu MAS Výdělečná činnost MAS mimo SCLLD	MAS POLIČSKO z.s.
Organizační riziko					
Nedostatečné řízení realizace strategie	3	5	15	Výběr kvalitního vedoucího zaměstnance pro realizaci SCLLD	MAS POLIČSKO z.s.
Nedodržování termínů nutných pro	3	5	15	Zajištění procesů řízení chodu organizace	MAS POLIČSKO z.s.

řízení a evaluaci strategie					
Nedostatečná komunikace v území MAS	3	4	12	Pravidelné setkávání partnerů MAS, akce MAS v území, odpovědné řešení podnětů z území	MAS POLIČSKO z.s.
Pasivita aktérů v území	5	4	20	Aktivizace území a jeho animace	MAS POLIČSKO z.s.
Prosazování osobních zájmů v území	2	5	10	Volby do výběrové komise, eliminace politických tlaků zapojováním komunity, transparentnost	MAS POLIČSKO z.s.
Podcenění interní komunikace	3	4	12	Pravidelné porady týmu, udržování pravidelné komunikace s orgány MAS	MAS POLIČSKO z.s., manažer pro realizaci SCLLD
Závislost realizace strategie na konkrétních osobnostech zaměstnanců	5	4	20	Držet se hesla, nikdo nejsme nenahraditelní. Sdílení informací v rámci projektového týmu	MAS POLIČSKO z.s.
Vzdělávání zaměstnanců	3	4	12	Podpora doplňkového vzdělávání zaměstnance pro kvalitnější plnění povinností	MAS POLIČSKO z.s.
Právní riziko					
Korupční chování řídicích pracovníků a osob zodpovědných za vedení a administraci projektů	1	5	5	Víceúrovňová kontrola výběru projektů a obsazení výběrových komisí členy komunity	MAS POLIČSKO z.s.
Netransparentnost	2	5	10	Zveřejňování výstupů z hodnocení projektů, zveřejňování metodik hodnocení a bodová kritéria se schválenou výzvou	MAS POLIČSKO z.s. - sekretariát, programový výbor, výběrová komise
Pochybení při zadávání veřejných zakázek	3	5	15	Znalost podmínek a pravidel výběru dodavatelů dle jednotlivých OP i dle zákona o VZ	MAS POLIČSKO z.s.,
Věcné riziko					
Nedodržení finančního plánu	4	4	16	Aktivní evaluace projektů naplňujících strategii	MAS POLIČSKO z.s.
Nedodržování časového plánu	4	3	12	Pravidelné hodnocení a plánování realizace strategie	MAS POLIČSKO z.s.
Nedostatečná personální kapacita na zajištění realizace strategie	3	4	12	Personální řízení, motivace zaměstnanců	MAS POLIČSKO z.s.
Nízká informovanost aktérů v území o realizaci SCLLD a činnosti MAS	2	3	6	Naplňování a dodržování komunikační strategie	MAS POLIČSKO z.s.
Nedodržování nastavených monitorovacích indikátorů	3	5	15	Kvalitní průzkum plánovaných záměrů v území	MAS POLIČSKO z.s., potencionální žadatelé
Nedodržení podmínek dotačních programů	3	4	12	Důkladná informovanost MAS a žadatelů/ příjemců dotace	MAS POLIČSKO z.s., žadatel/ příjemce dotace

Analýza rizik – programového rámce OP Zaměstnanost					
Název rizika	Hodnocení rizika			Název opatření ke snížení významnosti rizika	Nositel rizika
	Pravděpodobnost (P)	Dopad (D)	V = P*D		
Finanční riziko					

Neschválení programového rámce OPZ	2	5	10	Kvalitně zpracovaný programový rámec OPZ , dodržení podmínek stanovených pravidly OP.	MAS POLIČSKO z.s.
Nedostatek finančních prostředků žadatele v toku – cash flow	4	5	20	Finanční plánování, vyjednání úvěru k předfinancování	Žadatel/příjemce dotace, MAS POLIČSKO z.s
Podhodnocení rozpočtu projektu žadatelem/ příjemcem dotace	3	4	12	Postavení adekvátního rozpočtu projektu na základě podrobného průzkumu trhu	Žadatel/příjemce dotace, MAS POLIČSKO z.s
Organizační riziko					
Nedostatečné řízení realizace SCLLD v rámci programového rámce OPZ	3	5	15	Výběr kvalitního vedoucího zaměstnance pro realizaci SCLLD	MAS POLIČSKO z.s.
Nedodržování termínů nutných pro realizaci projektu	3	5	15	Zajištění procesů řízení realizace projektu, konzultace se sekretariátem MAS, monitoring MAS	Žadatel/příjemce dotace, MAS POLIČSKO z.s.
Nedostatečná komunikace mezi MAS a žadatelem	3	4	12	Pravidelné setkávání partnerů MAS, akce MAS v území, konzultace projektů a projektových záměrů, školení pro žadatele a příjemce, monitoring	MAS POLIČSKO z.s., žadatel
Nezkušenost žadatele s realizací neinvestičních projektů	3	4	12	Podpora doplňkového vzdělávání zaměstnance pro kvalitnější plnění povinností, spolupráce se sekretariátem MAS	Žadatel, MAS POLIČSKO z.s.
Neochota členů cílových skupin na zapojení se do projektu	3	5	15	Komunikace žadatele s osobami z cílových skupin, zkušenosti žadatele	Žadatel, potencionální účastník projektu, MAS POLIČSKO z.s.
Právní riziko					
Pochybení kvůli neznalosti právních předpisů	3	5	15	Znalost podmínek a pravidel výběru dodavatelů dle OPZ i dle zákona o VZ školení příjemců dotace ze strany MAS	žadatel/příjemce dotace, MAS POLIČSKO z.s.
Věcné riziko					
Nedodržení finančního plánu programového rámce OPZ	4	4	16	Aktivní evaluace projektů naplňujících strategii	MAS POLIČSKO z.s.
Nedodržování časového plánu	4	3	12	Pravidelné hodnocení a plánování realizace strategie	MAS POLIČSKO z.s.
Nedostatečná personální kapacita na zajištění realizace projektu	3	4	12	Personální řízení, motivace zaměstnanců	Žadatel/příjemce dotace, MAS POLIČSKO z.s
Nedodržování nastavených monitorovacích indikátorů strategie MAS	3	5	15	Kvalitní průzkum plánovaných záměrů v území,	MAS POLIČSKO z.s., příjemce dotace
Nedodržení podmínek OPZ	3	4	12	Důkladná informovanost MAS a žadatelů/ příjemců dotace, přítomnost na školení žadatelů/příjemců organizovaných MAS	MAS POLIČSKO z.s., žadatel/ příjemce dotace
Nedodržení závazků vyplývajících z preferenčních kritérií na základě nichž byl projekt hodnocen	3	5	15	Důkladná informovanost MAS a žadatelů/ příjemců dotace, reálně nastavené aktivity v realizaci a udržitelnosti projektu	Žadatel/příjemce dotace, MAS POLIČSKO z.s.

Analýza rizik – programového rámce PRV					
Název rizika	Hodnocení rizika			Název opatření ke snížení významnosti rizika	Nositel rizika
	Pravděpodobnost (P)	Dopad (D)	V = P*D		
Finanční riziko					
Neschválení programového rámce PRV	2	5	10	Kvalitně zpracovaný programový rámec PRV, dodržení podmínek stanovených pravidly OP.	MAS POLIČSKO z.s.
Podhodnocení rozpočtu projektu žadatelem/ příjemcem dotace	3	4	12	Postavení adekvátního rozpočtu projektu na základě podrobného průzkumu trhu	Žadatel/příjemce dotace, MAS POLIČSKO z.s
Nedostatek finančních prostředků na předfinancování projektu	2	5	10	Zajištění zdrojů financování před realizací projektu	Žadatel/příjemce dotace, MAS POLIČSKO z.s
Organizační riziko					
Nedostatečné řízení realizace SCLLD v rámci programového rámce PRV	3	5	15	Výběr kvalitního vedoucího zaměstnance pro realizaci SCLLD	MAS POLIČSKO z.s.
Nedodržování termínů nutných pro realizaci projektu	3	5	15	Zajištění procesů řízení projektu, konzultace se sekretariátem MAS, monitoring MAS	Žadatel/příjemce dotace, MAS POLIČSKO z.s.
Nedostatečná komunikace mezi MAS a žadatelem	3	4	12	Pravidelné setkávání partnerů MAS, konzultace projektů a projektových záměrů, školení pro žadatele a příjemce, monitoring akce MAS v území,	Sekretariát MAS POLIČSKO z.s. ,žadatel
Právní riziko					
Pochybení kvůli neznalosti právních předpisů	3	5	15	Znalost podmínek a pravidel výběru dodavatelů dle PRV i dle zákona o VZ školení příjemců dotace ze strany MAS	Žadatel/příjemce dotace, MAS POLIČSKO z.s.
Věcné riziko					
Nedodržení finančního plánu programového rámce PRV	4	4	16	Aktivní evaluace projektů naplňujících strategie	MAS POLIČSKO z.s.
Nedodržování časového plánu	4	3	12	Pravidelné hodnocení a plánování realizace strategie	MAS POLIČSKO z.s.
Nedodržování nastavených monitorovacích indikátorů strategie MAS	3	5	15	Kvalitní průzkum plánovaných záměrů v území,	MAS POLIČSKO z.s., příjemce dotace
Nedodržení podmínek OP	3	4	12	Důkladná informovanost MAS a žadatelů/ příjemců dotace, přítomnost na školení žadatelů/příjemců organizovaných MAS	MAS POLIČSKO z.s., žadatel/ příjemce dotace
Nedodržení závazků vyplývajících z preferenčních kritérií na základě nichž byl projekt hodnocen	3	5	15	Důkladná informovanost MAS a žadatelů/ příjemců dotace, reálně nastavené aktivity v realizaci a udržitelnosti projektu	Žadatel/příjemce dotace, MAS POLIČSKO z.s.

Analýza rizik – programového rámce OP IROP					
Název rizika	Hodnocení rizika			Název opatření ke snížení významnosti rizika	Nositel rizika
	Pravděpodobnost (P)	Dopad (D)	V = P*D		
Finanční riziko					
Neschválení programového rámce IROP	2	5	10	Kvalitně zpracovaný programový rámec IROP, dodržení podmínek stanovených pravidly OP.	MAS POLIČSKO z.s.
Podhodnocení rozpočtu projektu žadatelem/ příjemcem dotace	3	4	12	Postavení adekvátního rozpočtu projektu na základě podrobného průzkumu trhu	Žadatel/příjemce dotace, MAS POLIČSKO z.s.
Nedostatek finančních prostředků na předfinancování projektu	2	5	10	Zajištění zdrojů financování před realizací projektu	Žadatel/příjemce dotace, MAS POLIČSKO z.s.
Organizační riziko					
Nedostatečné řízení realizace SCLLD v rámci programového rámce IROP	3	5	15	Výběr kvalitního vedoucího zaměstnance pro realizaci SCLLD	MAS POLIČSKO z.s.
Nedodržování termínů nutných pro realizaci projektu	3	5	15	Zajištění procesů řízení projektu, konzultace se sekretariátem MAS, monitoring MAS	Žadatel/příjemce dotace, MAS POLIČSKO z.s.
Nedostatečná komunikace mezi MAS a žadatelem	3	4	12	Pravidelné setkávání partnerů MAS, konzultace projektů a projektových záměrů, školení pro žadatele a příjemce, monitoring, akce MAS	MAS POLIČSKO z.s., žadatel
Právní riziko					
Pochybení kvůli neznalosti právních předpisů	3	5	15	Znalost podmínek a pravidel výběru dodavatelů dle IROP i dle zákona o VZ školení příjemců dotace ze strany MAS	Žadatel/příjemce dotace, MAS POLIČSKO z.s.
Věcné riziko					
Nedodržení finančního plánu programového rámce IROP	4	4	16	Aktivní evaluace projektů naplňujících strategii	MAS POLIČSKO z.s.
Nedodržování časového plánu	4	3	12	Pravidelné hodnocení a plánování realizace strategie	MAS POLIČSKO z.s.
Nedodržování nastavených monitorovacích indikátorů SCLLD	3	5	15	Kvalitní průzkum plánovaných záměrů v území,	MAS POLIČSKO z.s., příjemce dotace
Nedodržení podmínek OP	3	4	12	Důkladná informovanost MAS a žadatelů/ příjemců dotace, přítomnost na školení žadatelů/příjemců organizovaných MAS	MAS POLIČSKO z.s., žadatel/ příjemce dotace
Nedodržení závazků vyplývajících z preferenčních kritérií, na základě nichž byl projekt hodnocen	3	5	15	Důkladná informovanost MAS a žadatelů/ příjemců dotace, reálně nastavené aktivity v realizaci a udržitelnosti projektu	Žadatel/příjemce dotace, MAS POLIČSKO z.s.,

DOTAZNÍK PRO OBČANY MÍSTNÍ AKČNÍ SKUPINY Sdružení pro rozvoj Poličska o.s.

Vážení občané, prostřednictvím tohoto dotazníku můžete ohodnotit kvalitu služeb poskytovaných ve vaší obci a regionu. Informace získané z tohoto průzkumu nám poslouží k vypracování integrované strategie rozvoje území MAS, kvalitních životních podmínek v regionu či podnět ke změnám dle Vašich potřeb, názorů a postojů. Dotazník je anonymní, Vaše odpovědi nebudou využity k jiným účelům. U otázek, prosím, zatrhněte vhodnou odpověď.

VYPLNĚNÝ DOTAZNÍK, ODEVZDEJTE NA OBECNÍM ÚŘADĚ NEBO V MÍSTNÍM INFO CENTRU

1. POHLAVÍ			
muž		žena	

2. VĚK					
0-14	15-25		26-59	60+	

3. NEJVYŠŠÍ DOSAŽENÉ VZDĚLÁNÍ					
základní		vyučen/a		úplné středoškolské	
				vysokoškolské	

4. OBEC

5. EKONOMICKÉ ZAŘAZENÍ							
student		OSVČ		zaměstnanec		nezaměstnaný/á	
						penzista	

6. O DĚNÍ V REGIONU JSOU OBČANÉ INFORMOVÁNI							
velmi dobře		dobře		dostatečně		nedostatečně	

7. JAKO ZDROJ INFORMACÍ O DĚNÍ V REGIONU VYUŽÍVÁM* je možné zaškrtnout více odpovědí							
internet		regionální tisk		úřední desku a vývěsky		jiné	

8. Úroveň předškolního a základního školství:		
obec		region
	velmi dobrá	
	uspokojivá	
	neuspokojivá	

9. Nabídka učebních a studijních oborů:		
obec		region
	velmi dobrá	
	uspokojivá	
	neuspokojivá	

Uveďte, co postrádáte v oblasti předškolního a základního školství, popř. středoškolského (např.: kvalita a rozsah výuky, zázemí pro výuku - úroveň vybavení učeben, stav budov atd...) :

--

10. Nabídka zdravotnických služeb:		
obec		region
	velmi dobrá	
	uspokojivá	
	neuspokojivá	

11. Nabídka sociálních služeb:		
obec		region
	velmi dobrá	
	uspokojivá	
	neuspokojivá	

Uveďte, co postrádáte v oblasti sociálních služeb a zdravotnictví (např.: kvalita a rozsah péče, zázemí, dostupnost):		

12. Kvalita služeb (pošta, obchod..):		
obec		region
	velmi dobrá	
	uspokojivá	
	neuspokojivá	

13. Dopravní dostupnost:		
obec		region
	velmi dobrá	
	uspokojivá	
	neuspokojivá	

Uveďte, co postrádáte v oblasti obchodu, služeb a dopravy:		

14. Nabídka mimoškolních aktivit a sportu:		
obec		region
	velmi dobrá	
	uspokojivá	
	neuspokojivá	

Uved'te, co postrádáte v oblasti sportu a volnočasových aktivit:	
zázemí pro sport:	
knihovna:	
organizace zájmových kroužků:	
jiné rozved'te :	

15. Nabídka spol. a kulturního vyžití:		
obec		region
	velmi dobrá	
	uspokojivá	
	neuspokojivá	

Uved'te, co postrádáte v oblasti kultury:	
divadlo:	
společenské akce:	
kino:	
jiné rozved'te:	

16. Kvalita služeb v cestovním ruchu:		
obec		region
	velmi dobrá	
	uspokojivá	
	neuspokojivá	

Uved'te, co postrádáte v oblasti služeb cestovního ruchu:	

17. Úroveň péče o životní prostředí a zeleň:		
obec		region
	velmi dobrá	
	uspokojivá	
	neuspokojivá	

Jste v obci či regionu spokojeni se stavem veřejného prostranství a zeleně?	
zeleň podél komunikací:	
náměstí, parky, odpočinkové zóny:	
plochy pro kontejnery tříděného odpadu:	

18. Úroveň bezpečnosti, prevence kriminality:		
obec		region
	velmi dobrá	
	uspokojivá	
	neuspokojivá	

Uvedte, co postrádáte v oblasti bezpečnosti a prevence kriminality :

19. Úroveň péče o kulturní a his. památky:		
obec		region
	velmi dobrá	
	uspokojivá	
	neuspokojivá	

Uvedte nedostatky v péči o kulturní a historické památky:

Uvedte, co konkrétně se vám líbí ve vaší obci:

Uvedte, co konkrétně se vám nelíbí ve vaší obci:

Děkujeme Vám za vyplnění dotazníku.

Elektronicky vyplněný dotazník zašlete na isupolicsko@seznam.cz

VYHODNOCENÍ ANKETY PRO OBYVATELE MAS POLIČSKO z.s.

V druhé polovině roku 2012 bylo provedeno na území MAS Poličko dotazníkové šetření, jehož cílem bylo zjistit spokojenost či nespokojenost s úrovní služeb a životních podmínek v obcích a celém regionu v rozsahu potřebném pro zpracování strategie rozvoje území MAS.

Dotazníky a představení ankety probíhalo ve všech obcích MAS. Vždy byli pozváni obyvatelé každé obce, byla jim představena MAS a její činnost na území. Z 21 obcí MAS Poličko se dotazníkového šetření zúčastnilo všech 19 obcí. Obyvatelé z obcí Květná a Stašov neodevzdali žádný dotazník. Z celkového počtu 20 402 obyvatel byl počet odevzdaných dotazníků 984, což je 4,82%.

Největší procentní podíl vyplněných dotazníků na obyvatele byl v obci Sádek - 22,29%, Kamenec – 18,78 %, Oldříš – 17,27% a Nedvězí – 16,98%.

Respondenti byli v úvodu dotazníku seznámeni s tím, že dotazník poslouží k vypracování integrované strategie rozvoje území MAS a o jeho anonymnosti. Respondenti se ke kvalitě služeb a životních podmínek v regionu a obci vyjadřovali v 19 otázkách. Otázky byly koncipovány jako uzavřené, polootevřené a otevřené. Úroveň jednotlivých oblastí byla hodnocena pomocí označení – velmi dobrá-uspokojivá-neuspokojivá. Každou uzavřenou otázku bylo možné doplnit pomocí polootevřené či otevřené otázky.

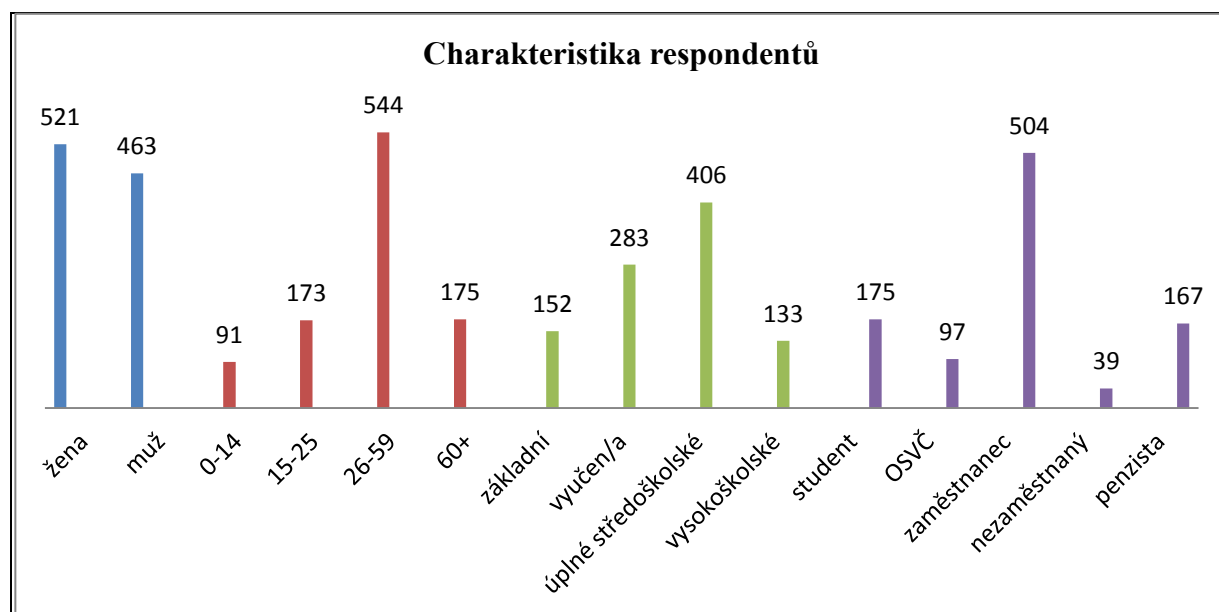
Přehled odevzdaných dotazníků

obec	počet obyvatel	počet odevzdaných dotazníků	procentní podíl
Borová	986	151	15,31
Březiny	153	12	7,84
Bystré	1618	101	6,24
Hartmanice	286	44	15,38
Jedlová	1036	39	3,76
Kamenec	559	105	18,78
Korouhev	792	41	5,18
Květná	391	0	0,00
Nedvězí	212	36	16,98
Oldříš	660	114	17,27
Pomezí	1182	81	6,85
Pustá Kamenice	335	8	2,39
Pustá Rybná	172	0	0,00
Rohozná	668	14	2,10
Sádek	489	109	22,29
Stašov	245	0	0,00
Svojanov	389	25	6,43
Široký Důl	394	21	5,33
Telecí	398	29	7,29
Trpín	437	24	5,49
Polička	9000	30	0,33
Celkem 21 obcí	20402	984	4,82

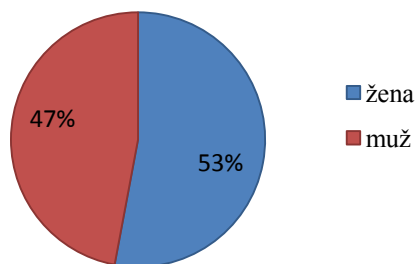
Nejčastější charakteristika respondentů

- celkem respondentů – 984
- ženy 53%, muži 47%
- 55% - věková kategorie 26-59 let, vzdělání – úplné středoškol.406 - 42%
- ekonomická aktivita – zaměstnanec – 504 – 51%

	počet respondentů	věk respondentů	dosažené vzdělání	ekonomické zařazení
žena	521			
muž	463			
0-14		91		
15-25		173		
26-59		544		
60+		175		
základní			152	
vyučen/a			283	
úplné středoškolské			406	
vysokoškolské			133	
student				175
OSVČ				97
zaměstnanec				504
nezaměstnaný				39
penzista				167
celkem	984	983	974	982

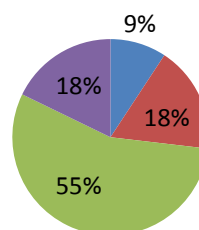


RESPONDENTI - MUŽI, ŽENY



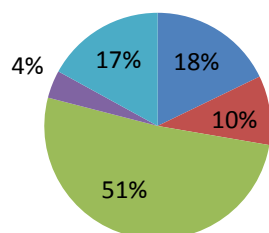
VĚKOVÁ STRUKTURA RESPONDENTŮ

■ 0-14 ■ 15-25 ■ 26-59 ■ 60+



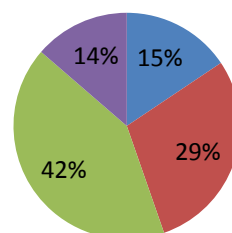
STRUKTURA EKONOMICKÉHO ZAŘAZENÍ

■ student ■ OSVČ ■ zaměstnanec
■ nezaměstnaný ■ penzista



STRUKTURA VZDĚLANOSTI RESPONDENTŮ

■ základní ■ vyučen/a
■ úplné středoškolské ■ vysokoškolské



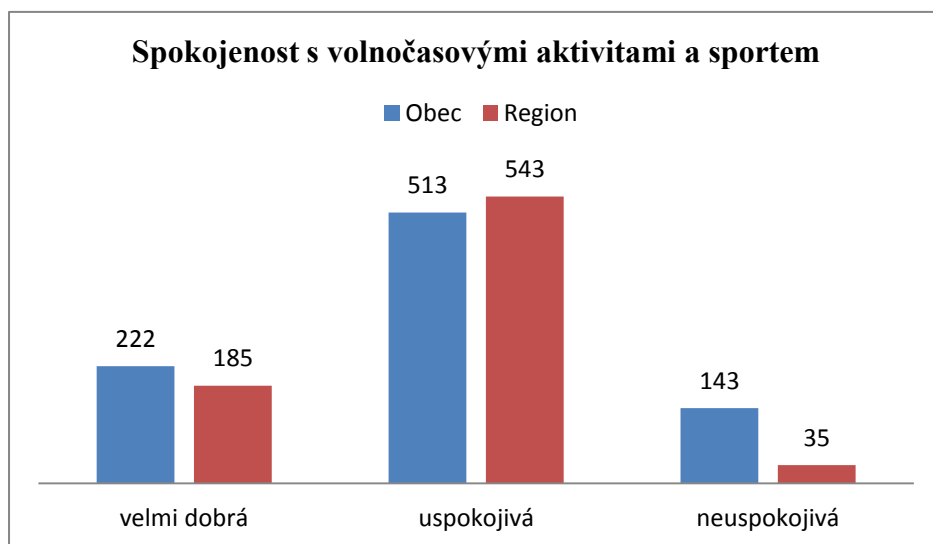
VOLNOČASOVÉ AKTIVITY A SPORT

	region	obec
velmi dobrá	24%	25%
uspokojivá	71%	59%
neuspokojivá	5%	16%

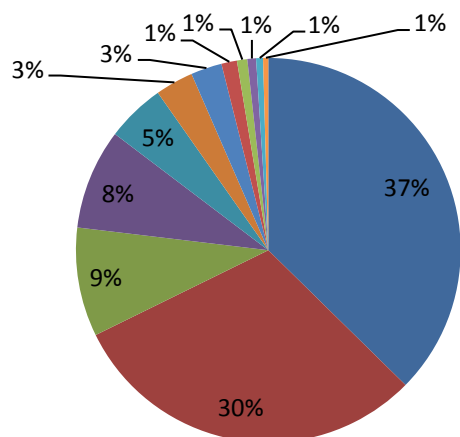
Respondenti jsou s volnočasovými aktivitami spokojeni, hodnotí je jako uspokojivé až velmi dobré. Nespokojenost je vyšší v rámci obce než celého regionu (5%X16%).

Nejčastější témata nespokojenosti z celkového počtu 688 podnětů:

- zázemí pro sport 37%
- zájmové kroužky pro děti 30%
- dětské hřiště 8%
- koupaliště 9%



Nespokojenost v oblasti volného času a a sportu



- zázemí pro sport a volný čas
- zájmové kroužky
- dětské hřiště
- koupaliště
- chybějící knihovna
- fotbalové hřiště
- sportovní hala
- různé akce pro různé věkové skupiny
- zázemí knihoven
- rybník na rybaření
- lyžařský vlek a sjezdovka
- bazén

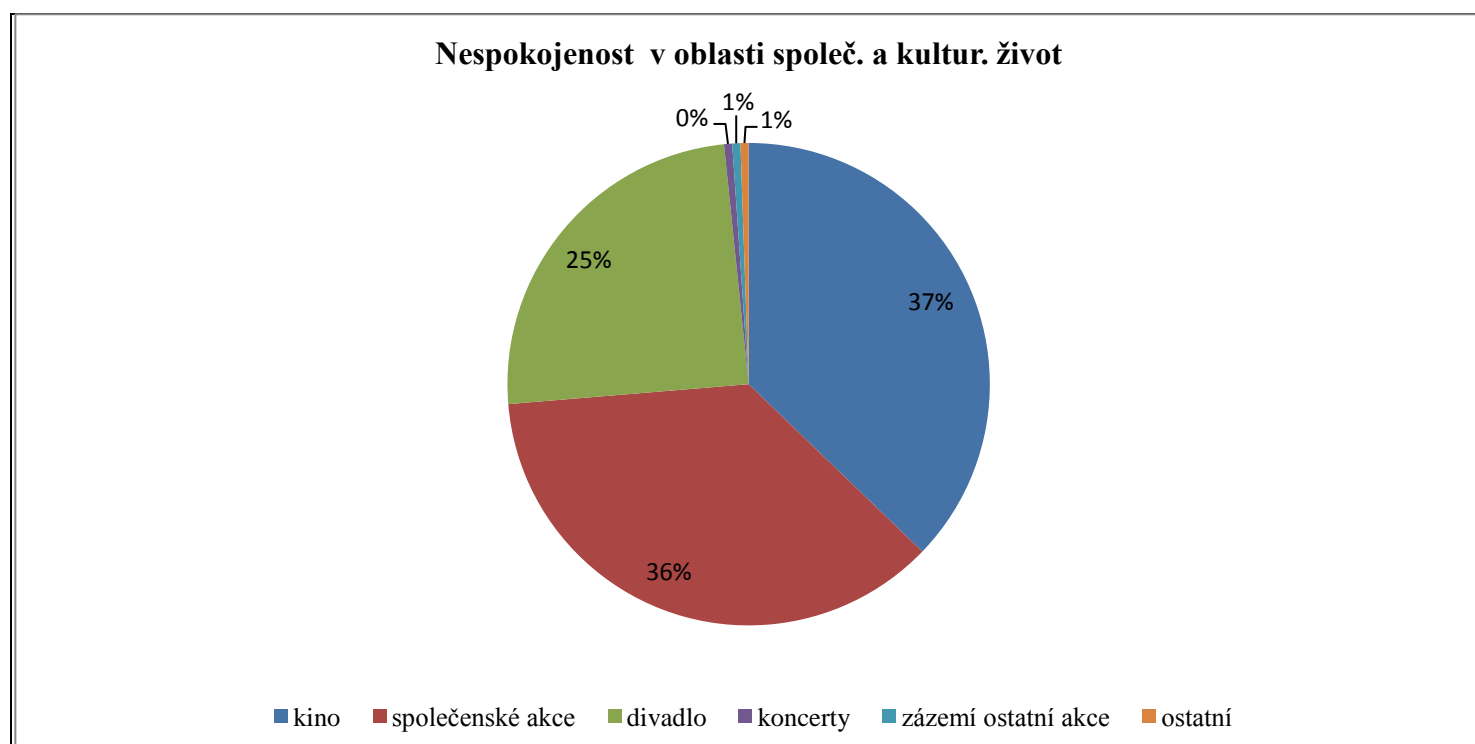
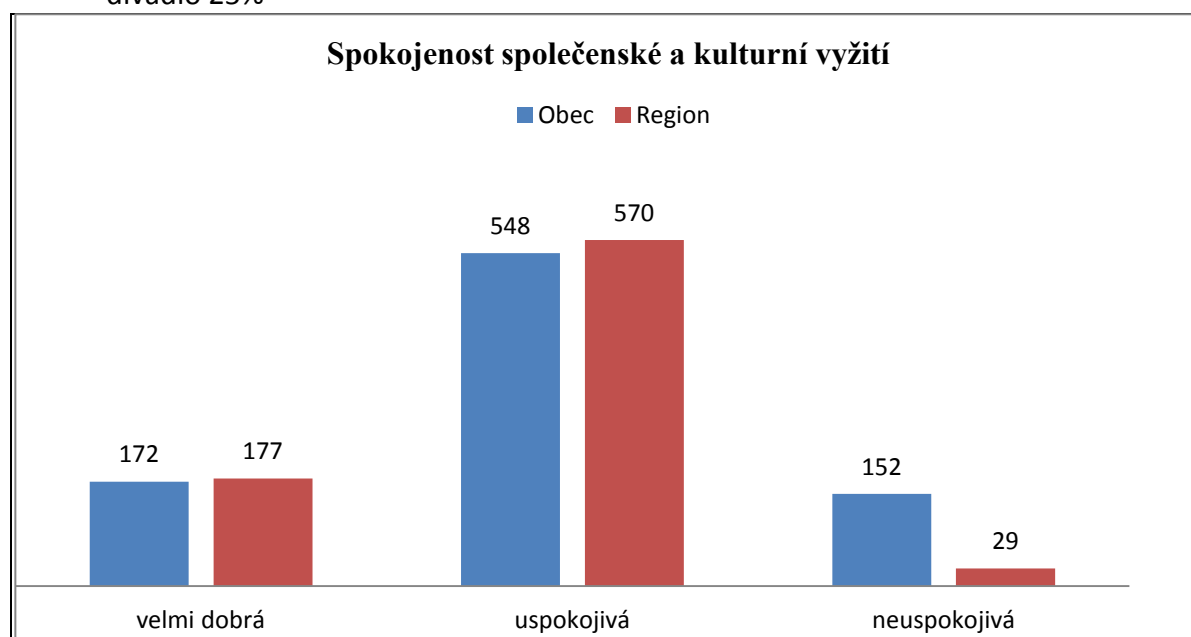
SPOLEČENSKÉ A KULTURNÍ VYŽITÍ

	region	obec
velmi dobrá	23%	20%
uspokojivá	73%	63%
neuspokojivá	4%	17%

Občané jsou více nespokojeni se společenským a kult. vyžitím v obci, než rámci celého regionu. (4%X17%).

Nejčastější témata nespokojenosti z celkového počtu 551 podnětů:

- kino 37%
- spol.akce 36%
- divadlo 25%



SLUŽBY OBČANSKÉ VYBAVENOSTI (služby, obchody, pošta, dopravní dostupnost)

Dopravní dostupnost

převažující hodnocení	region	obec
velmi dobrá	15%	22%
uspokojivá	65%	54%
neuspokojivá	20%	24%

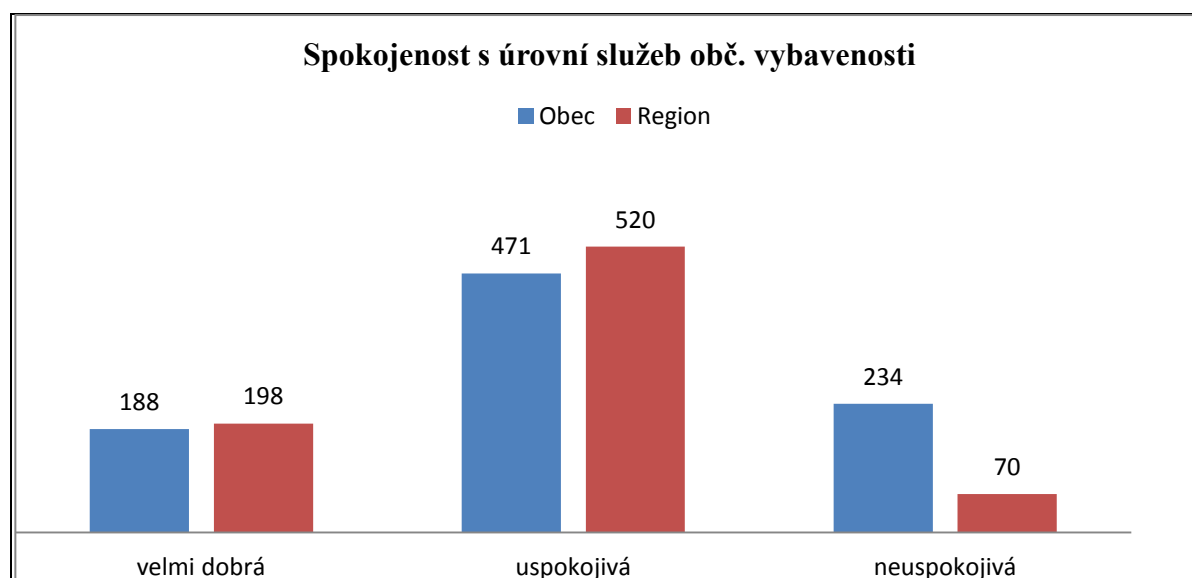
Služby, pošta, obchod

převažující hodnocení	region	obec
velmi dobrá	25%	21%
uspokojivá	66%	53%
neuspokojivá	9%	26%

Služby, obchod a pošta jsou pro respondenty v rámci regionu uspokojivé a hodnocené velice dobře. Na úrovni obce jsou ale pouze uspokojivé, až neuspokojivé.

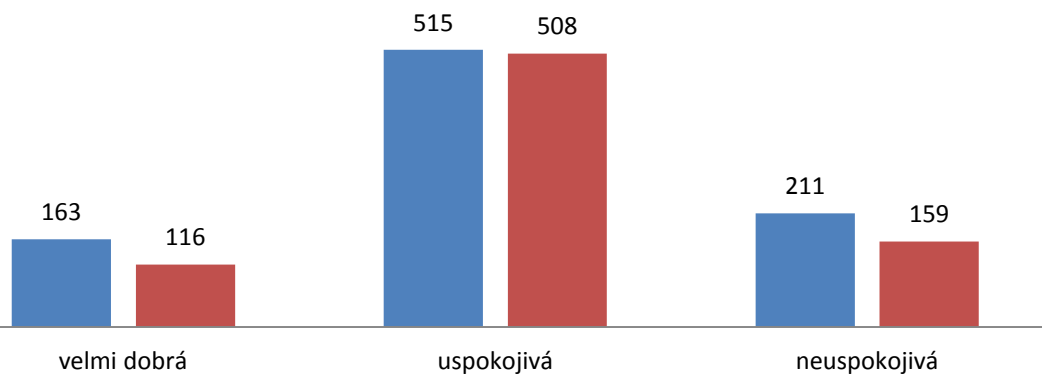
Důvod nespokojenosti z celkového počtu 456 podnětů:

- četnost návaznosti spojů – 34%
- nedostatečná otevírací doba obchodů – 18%
- nedostatečný sortiment v obchodě – 13%
- v obci není pošta, nedostatečná otevírací doba pošty – 8%
- v obci není obchod – 5%

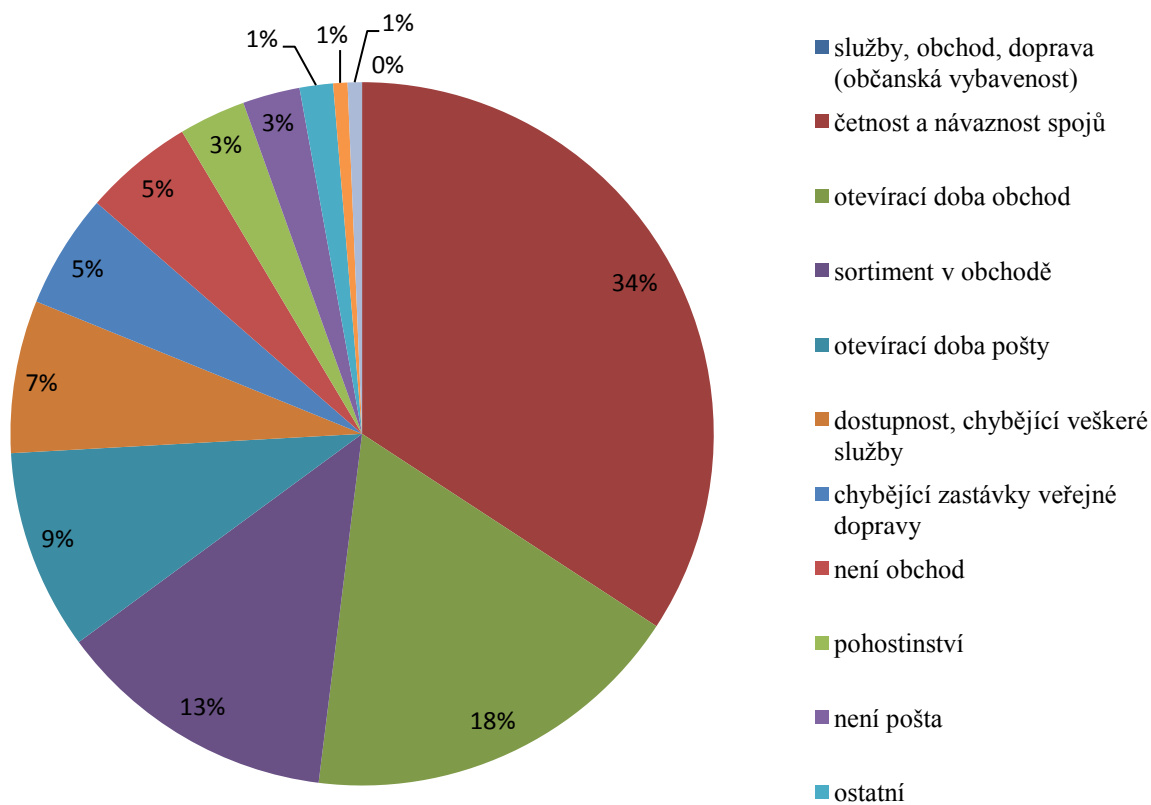


Spokojenost s dopravní dostupností

■ Obec ■ Region



Nespokojenost v oblasti služeb a dopravní dostupnosti



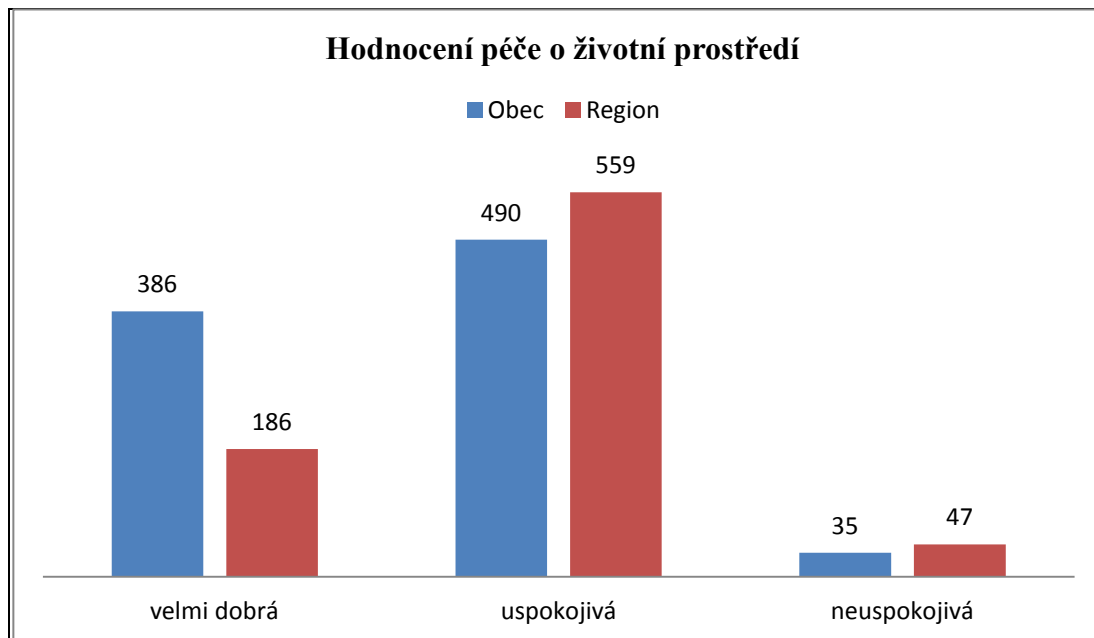
PÉČE O ŽIVOTNÍ PROSTŘEDÍ

převažující hodnocení	region	obec
velmi dobrá	23%	42%
uspokojivá	71%	54%
neuspokojivá	6%	4%

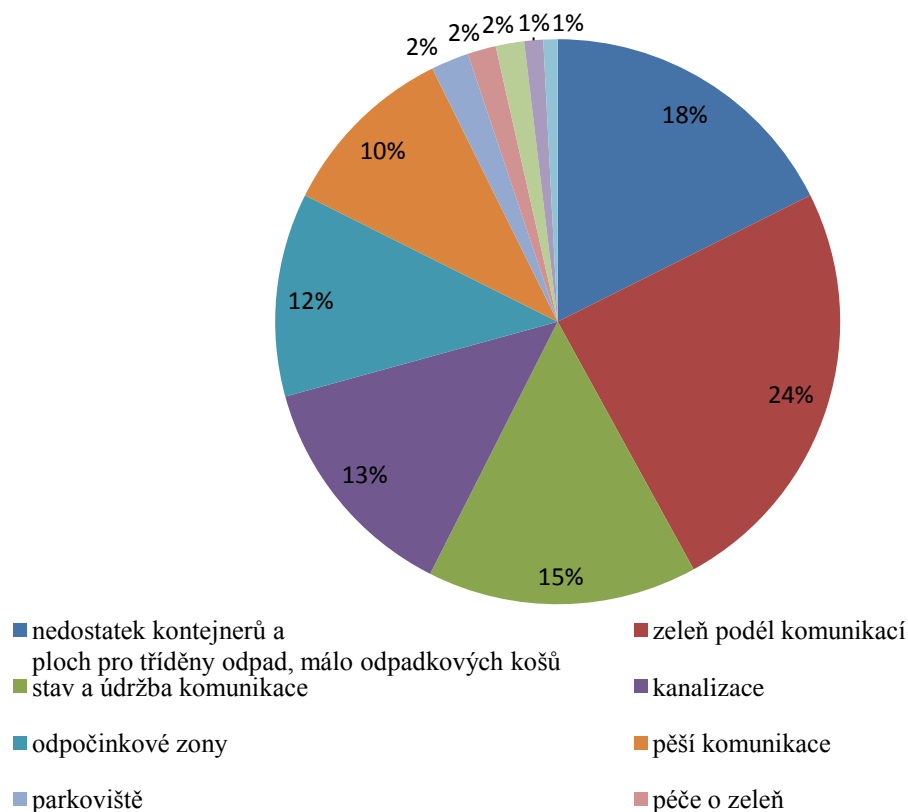
Oblast péče o životní prostředí byla respondenty nejčastěji hodnocena jako velmi dobrá a uspokojivá v rámci obce i regionu. Podíl nespokojenosti je v rámci regionu pouze 6% a v rámci obce pouze 4%.

Respondentům nejvíce chybí v rámci životního prostředí z celkového počtu 456 podnětů:

- zeleň v rámci komunikací – 24%
- nedostatek kontejnerů a košů -18%
- stavba a údržba komunikace – 15%
-



Nespokojenost v oblasti životní prostředí



ZDRAVOTNÍ A SOCIÁLNÍ SLUŽBY

Zdravotnictví

převažující hodnocení	region	obec
velmi dobrá	11%	11%
uspokojivá	71%	51%
neuspokojivá	18%	38%

Sociální služby

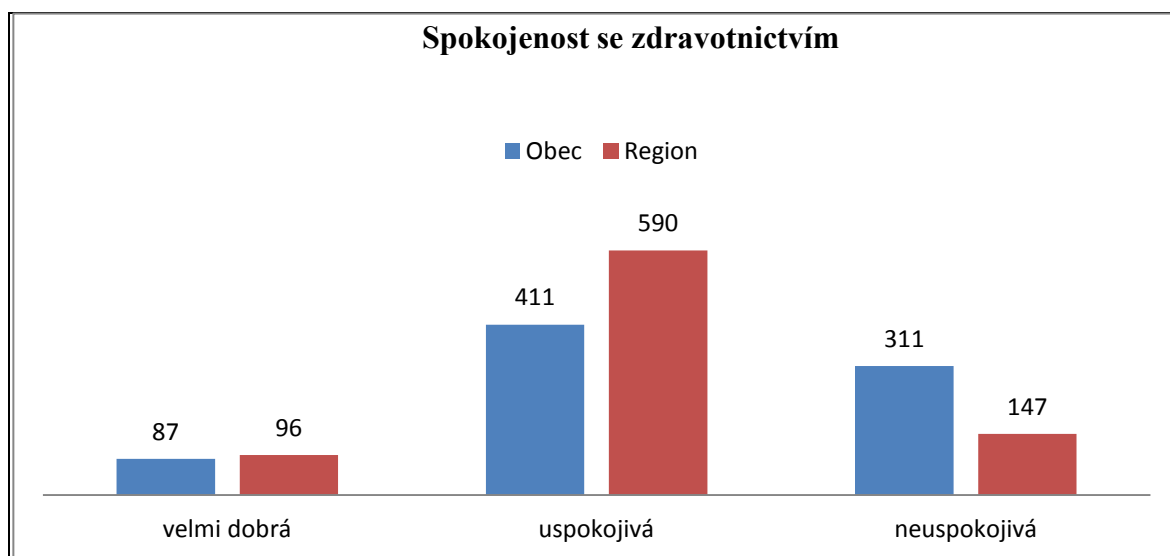
převažující hodnocení	region	obec
velmi dobrá	7%	16%
uspokojivá	77%	60%
neuspokojivá	16%	24%

Respondenti označují sociální i zdravotní služby na úrovni obcí i celého regionu jako uspokojivé až neuspokojivé.

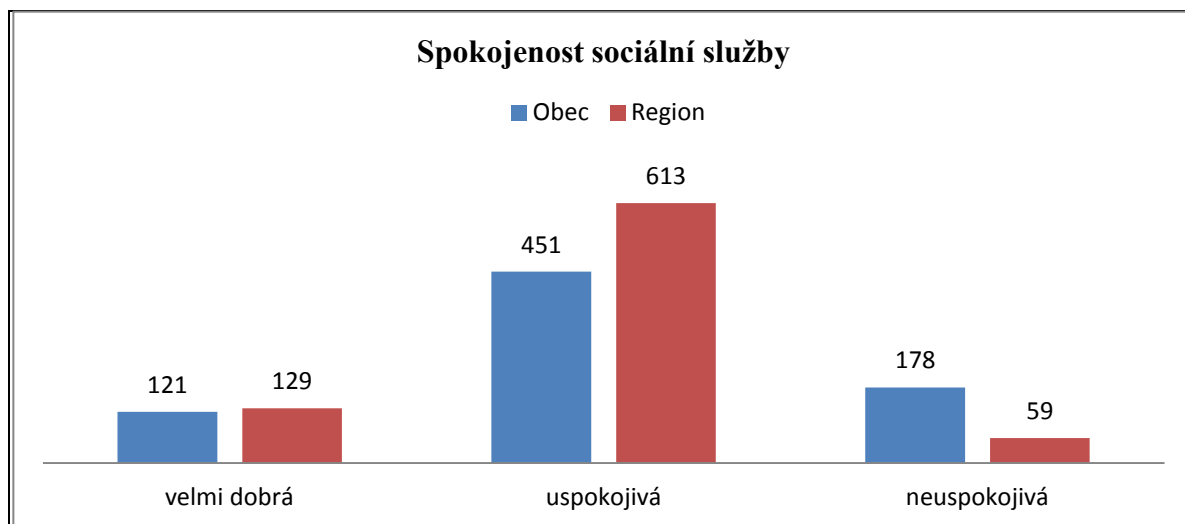
Nespokojenost z 313 podnětů :

- dostupnost zdravotních a sociálních služeb – 33%
- dostupnost lékařské pohotovosti – 19%
- kvalita péče – 18%

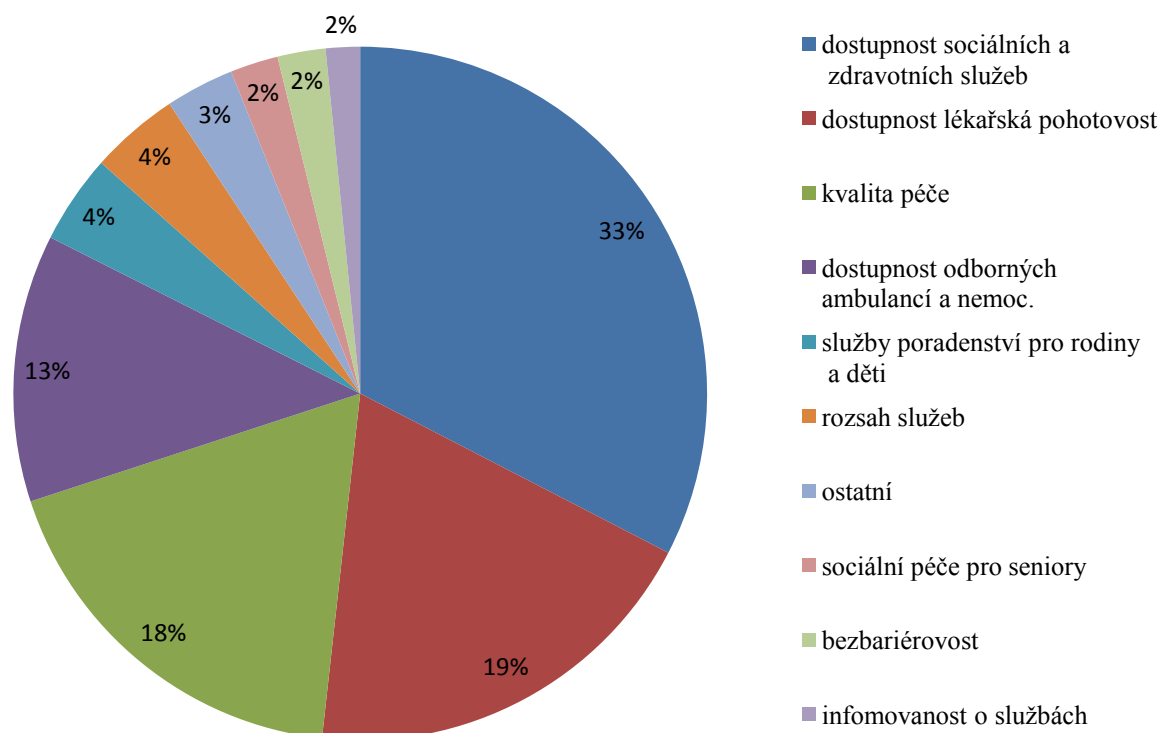
Spokojenost se zdravotnictvím



Spokojenost sociální služby



Nespokojenost v oblasti zdravotnictví a soc. služeb



ŠKOLSTVÍ

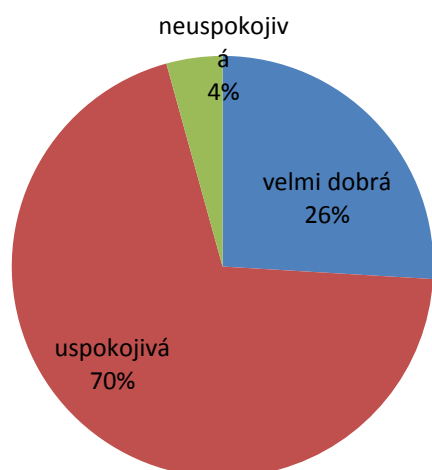
převažující hodnocení	region	obec
velmi dobrá	26%	33%
uspokojivá	70%	58%
neuspokojivá	4%	9%

Respondenti hodnotí školství v rámci regionu i obce uspokojivě až velmi dobře. Největší problém spatřují respondenti v technickém zázemí.

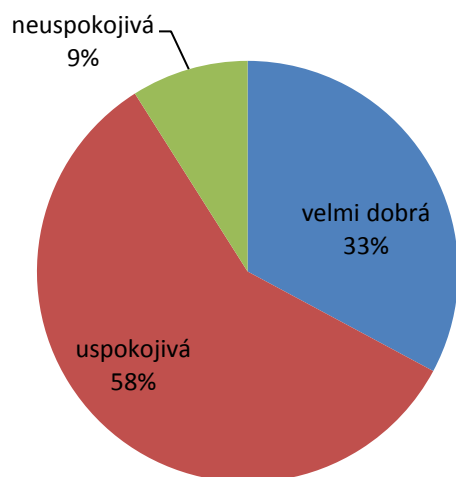
Nespokojenost z celkového počtu 310 podnětů :

- vnitřní vybavení škol – 21%
- stav budov a školního areálu -19%
- kvalita a rozsah výuky – 16%
- chybějící tělocvična – 15%

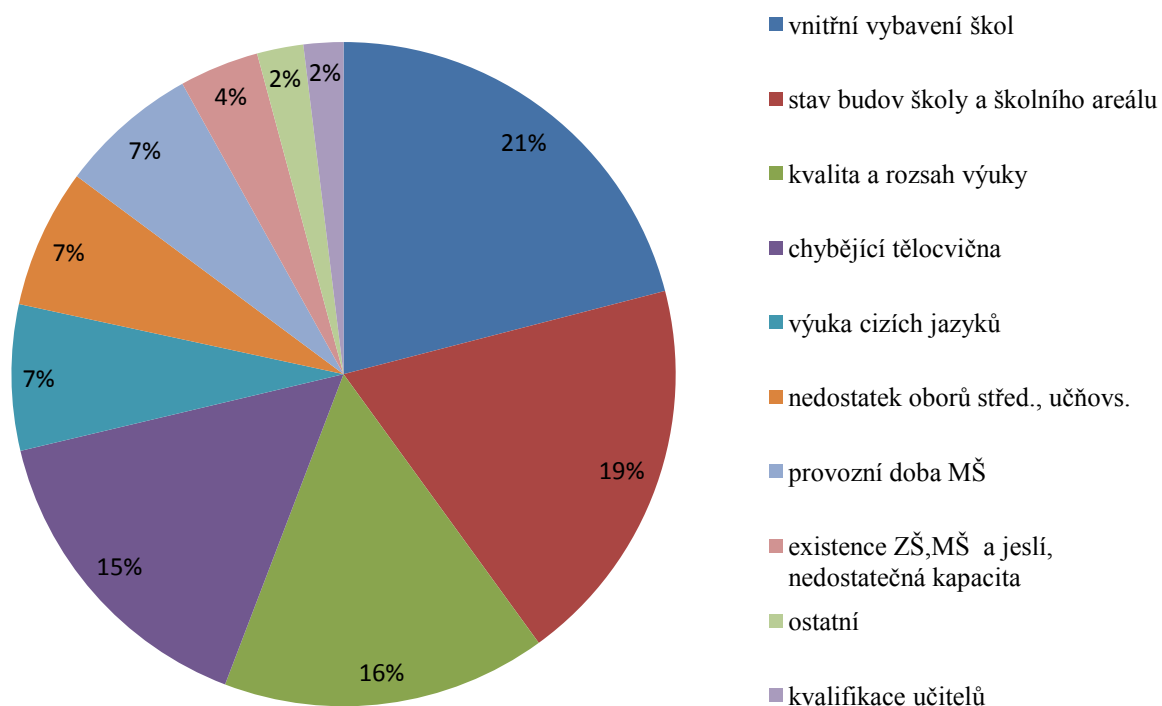
Úroveň školství region - MŠ, ZŠ, nabídka studijních a učebních oborů



Úroveň školství obce- MŠ, ZŠ, nabídka studijních a učebních oborů



Nespokojenost v oblasti školství



BEZPEČNOST

převažující hodnocení	region	obec
velmi dobrá	14%	18%
uspokojivá	69%	64%
neuspokojivá	17%	18%

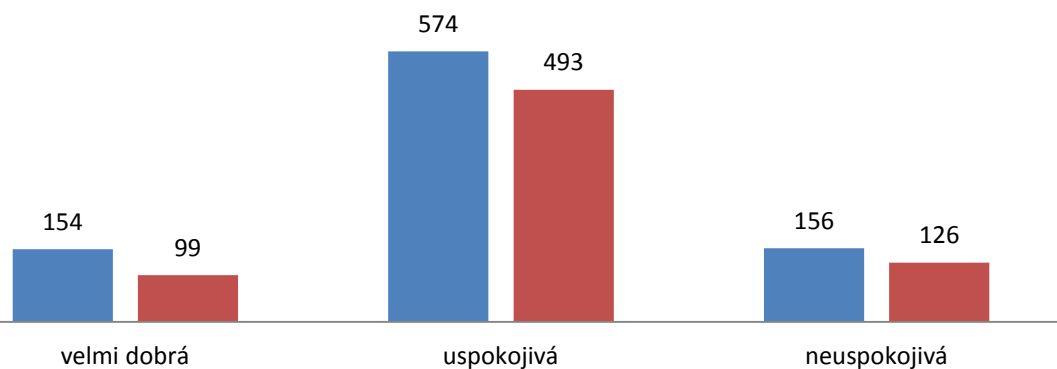
Respondenti postrádají spíše prevenci.

Nespokojenost z celkového počtu 213 podnětů :

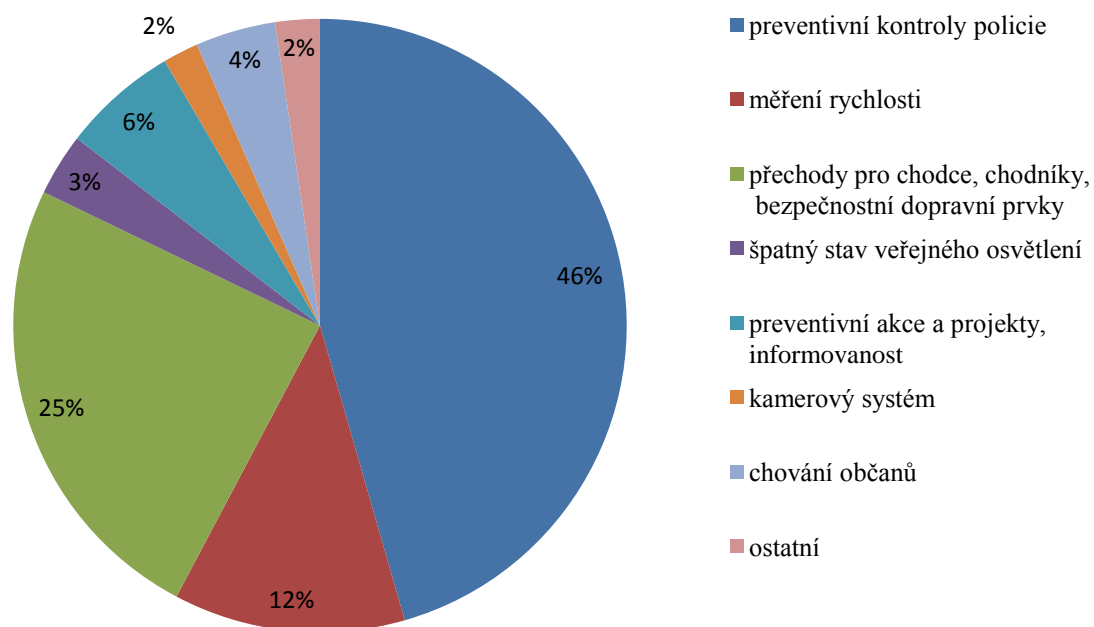
- preventivní kontroly policie – 46%
- přechody pro chodce, chodníky, bezpečnostní dopravní značení -25%
- měření rychlosti -12%

Spokojenost s bezpečností

■ Obec ■ Region



Nespokojenost v oblasti bezpečnosti a prevence kriminality

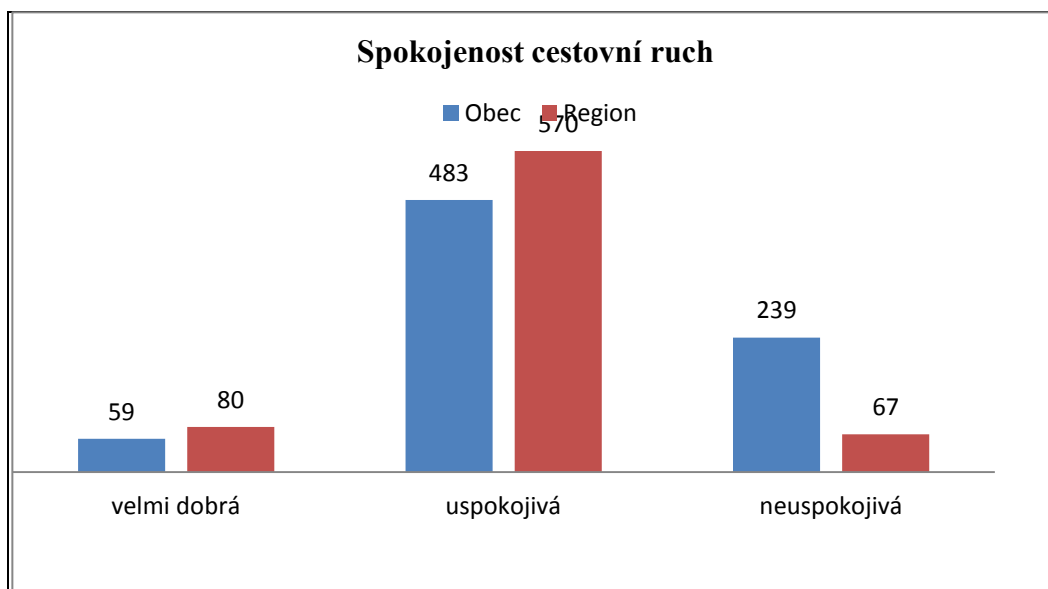


CESTOVNÍ RUCH

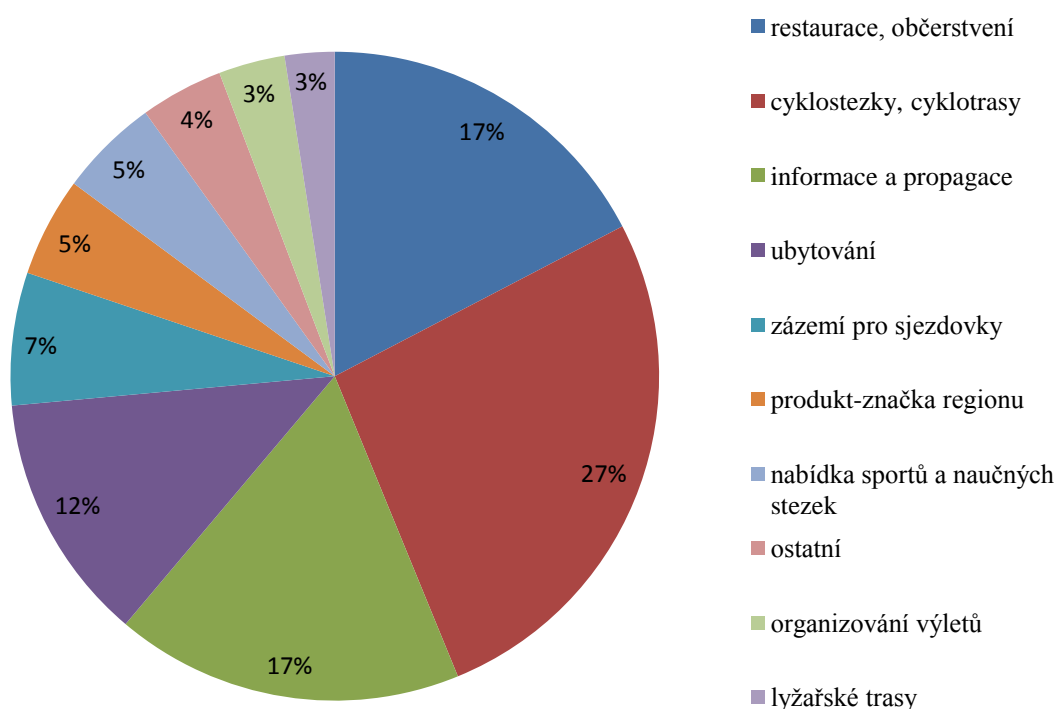
převažující hodnocení	region	obec
velmi dobrá	11%	7%
uspokojivá	80%	62%
neuspokojivá	9%	31%

Nespokojenost respondentů z celkového počtu 121 podniků :

- cyklotrasy a cyklostezky – 27%
- občerstvení, restaurace – 17%
- informace a propagace – 17%
- nedostatečné možnosti ubytování – 12%



Nespokojenost v oblasti cestovního ruchu



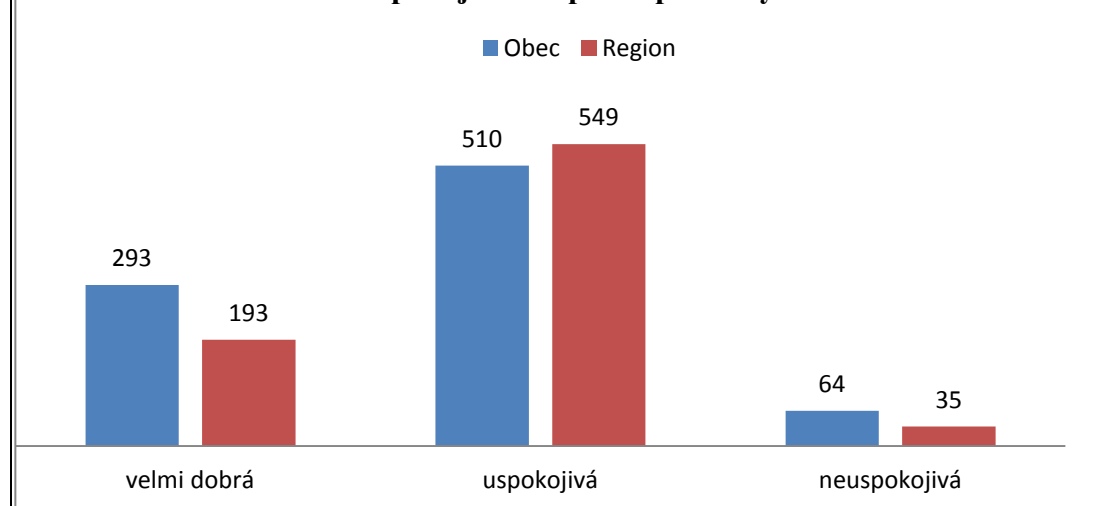
HISTORICKÉ PAMÁTKY, OBJEKTY

převažující hodnocení	region	obec
velmi dobrá	25%	34%
uspokojivá	71%	59%
neuspokojivá	4%	7%

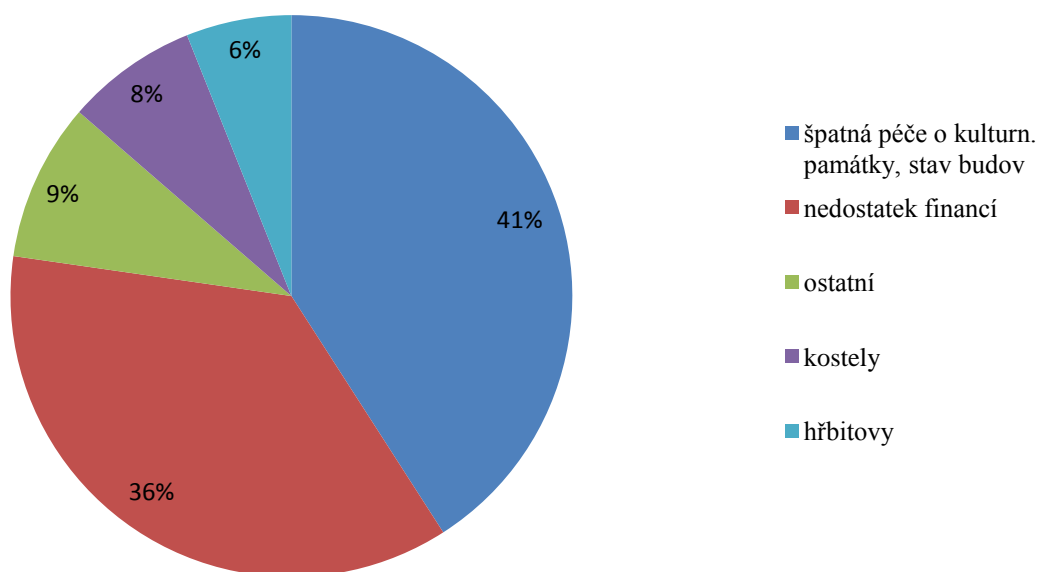
Nespokojenost respondentů z celkového počtu 121 podniků :

- stav budov, špatná péče o památky – 41%
- nedostatek financí – 36%

Spokojenost s péčí o památky



Nespokojenost v oblasti péče o hist. objekty a památky



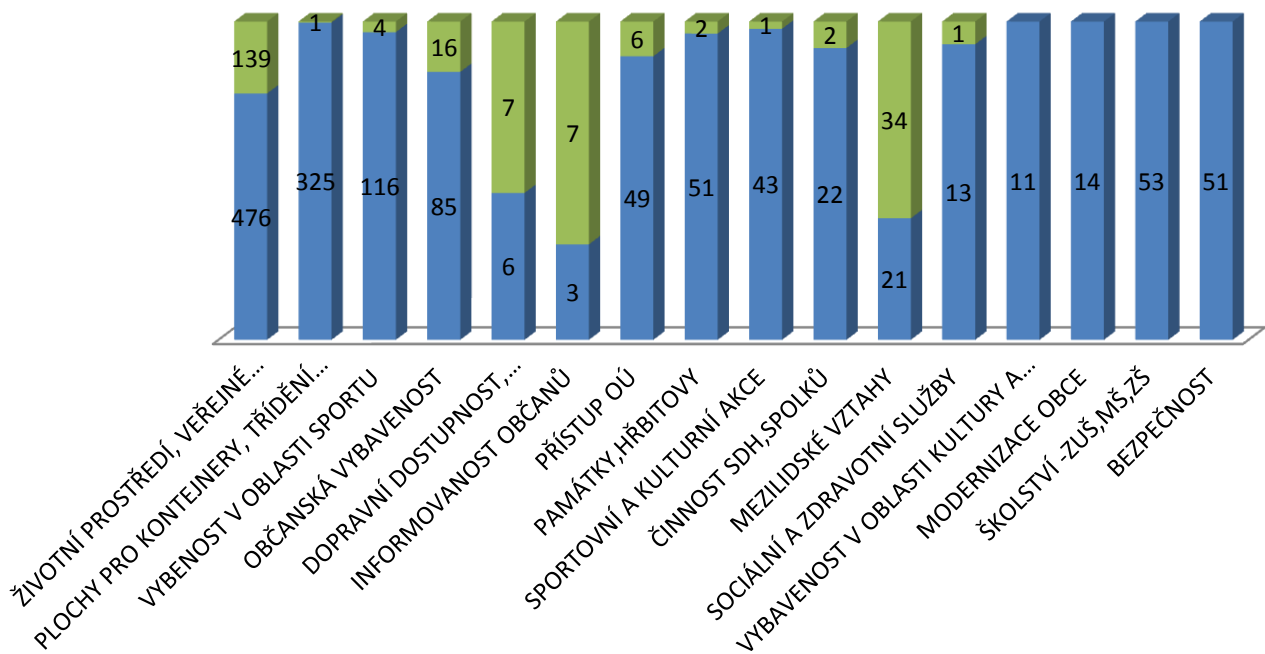
ZPRACOVÁNÍ OTÁZKY – CO SE VÁM VE VAŠÍ OBCI LÍBÍ/NELÍBÍ

V OBCI SE LÍBÍ	POČET	V OBCI SE NELÍBÍ	POČET
ŽIVOTNÍ PROSTŘEDÍ, VEŘEJNÉ PROSTRANSTVÍ	476	ŽIVOTNÍ PROSTŘEDÍ, VEŘEJNÉ PROSTRANSTVÍ	139
PLOCHY PRO KONTEJNERY, TŘÍDĚNÍ ODPADU	325	PLOCHY PRO KONTEJNERY, TŘÍDĚNÍ ODPADU	1
VYBAVENOST V OBLASTI SPORTU	116	VYBAVENOST V OBLASTI SPORTU	4
OBČANSKÁ VYBAVENOST	85	OBČANSKÁ VYBAVENOST	16
DOPRAVNÍ DOSTUPNOST, KOMUNIKACE	6	DOPRAVNÍ DOSTUPNOST, KOMUNIKACE	7
INFORMOVANOST OBČANŮ	3	INFORMOVANOST OBČANŮ	7
PŘÍSTUP OÚ	49	PŘÍSTUP OÚ	6
PAMÁTKY, HŘBITOVY	51	PAMÁTKY, HŘBITOVY	2
SPORTOVNÍ A KULTURNÍ AKCE	43	SPORTOVNÍ A KULTURNÍ AKCE	1
ČINNOST SDH, SPOLKŮ	22	PODPORA PODNIKATELŮ, SPOLKOVÉ ČINNOSTI	2
MEZILIDSKÉ VZTAHY	21	MEZILIDSKÉ VZTAHY, NEZÁJEM	34
SOCIÁLNÍ A ZDRAVOTNÍ SLUŽBY	13	PRÁCE S MLÁDEŽÍ	1
VYBAVENOST V OBLASTI KULTURY A VOLN. AKTIVITY	11		
MODERNIZACE OBCE	14		
ŠKOLSTVÍ -ZUŠ, MŠ, ZŠ	53		

BEZPEČNOST	51		
CELKEM ODPOVĚDÍ	1339	CELKEM ODPOVĚDÍ	220

Odpoředi co se v obci líbí/nelíbí

■ V OBCI SE LÍBÍ ■ V OBCI SE NELÍBÍ



VELMI DOBRÉ HODNOCENÍ

- označení nezískala žádná kategorie jako převažující. Nejvíce byla jako velmi dobrá označena oblast péče o životní prostředí, volnočasové aktivity a sport, kulturní a společenské vyžití a péče o památky

USPOKOJIVÉ

- hodnocení získaly jako převažující všechny kategorie, výše uvedené v návaznosti na velmi dobré, ostatní spíše na velmi dobré

NEUSPOKOJIVÉ

- žádná z oblastí nebyla označena jako převažujícíně neuspokojivá. V návaznosti na kategorii uspokojivé byly označeny oblasti - cestovní ruch za obce, bezpečnost, zdravotní a sociální služby, služby občanské vybavenosti na úrovni obcí a dopravní dostupnost

Náměty na další typy ukazatelů pro vlastní šetření v obcích v rámci MAS				
	Název ukazatele:	měrná jedn.:	poznámka:	počet
Vybavení obce Borová	veřejný vodovod	ano/ne % připojených domácností	75%	ano %
	veřejná kanalizace s ČOV	ano/ne % připojených domácností	není	ne
	veřejná kanalizace dešťová	ano/ne	není	
	plynovod	ano/ne % připojených domácností	ano 60%	ne
	obecní rozhlas	ano/ne	100%	ano
	sběrný dvůr odpadů	ano/ne		ano
	internet WIFI provozovaný obcí	ano/ne		ano
	kabelová televize	ano/ne	není	ne
	místní komunikace	km	15 km	
	veřejná zeleň v péči obce	ha	5 ha	
	pracovní úřad	ano/ne		ne
	služebna policie	ano/ne		ne
	poštovní služby	ano/ne		ano
	spolkový/kulturní dům/klubovna	ano/ne		ano
	obřadní síň	ano/ne		ano
	středisko (dům) pro volný čas dětí a mládeže	ano/ne		ne
	veřejná knihovna vč. poboček	ano/ne		ano
	sakrální stavba využívaná pro náboženské akce	počet	3 x kostel 1x kaple	3
	muzeum (vč. poboček, památníků, pamětních síní apod.)	počet		0
	galerie (vč. poboček a výstavních síní)	počet		0
	obchod – potraviny	počet, typ	Letní kiosky 0	market 1- 200m2 smíšené zboží 1-30m2 pekárna-15m2 letní kiosky 1
	rychlé občerstvení	počet		1
	hospoda/restaurace bez kuchyně	počet		0
	hospoda/restaurace s kuchyní	počet	3	2
	restaurace jako součást ubytovacího zařízení	počet	0	2
	cukrárna, kavárna, čajovna, vinárna apod.	počet		1
Sociální služby	hospic			0
	dům s pečovatelskou službou			1 - obec
	terénní pečovatelská služba			1 - Svazek obcí AZASS
	ubytování v soukromí - chata, chalupa, apartmán, byt	počet lůžek		24
	penzion	počet lůžek		0
	hotel, motel	počet lůžek		0

Cestovní ruch	ubytovna	počet lůžek	0	30
	veřejný kemp - tábořiště - místa	počet míst pro stany/karavany		50
	veřejný kemp - tábořiště - chatky	počet lůžek v chatkách		114
	turistická informační centra	počet		0
	cyklotrasy	ano/ne		ano
	cyklostezky	ano/ne	ano	ne
	naučné stezky - informační panely	počet		1 naučná stezka/10 zastávek
	evidované nemovitě kulturní památky	počet		10
	památkové rezervace / zóny	počet		0
Vzdělávací akce				
	počítačové kurzy	počet akcí za rok	0	
	jazykové kurzy	počet akcí za rok	0	
	řemeslné kurzy	počet akcí za rok	0	
	ostatní akce	počet akcí za rok	0	
Společenské akce				
	plesy, zábavy, diskotéky	počet za rok	4	
	trhy, poutě	počet za rok	2	
	náboženské akce	počet za rok	12	
	jiné akce	počet za rok		
Volnočasové a sportovní organizace				
	SOKOL/OREL	ano/ne	ano	ne
	Sbor dobrovolných hasičů	ano/NE	1	2
	myslivecké sdružení	ano/ne	ne	ano
	kopaná	ano/ne		ano
	tenis	ano/ne	ano	ne
	volejbal	ano/ne		ne
	hokej	ano/ne		ne
	jiné sportovní spolky	ano/ne		ne
	divadelní spolek, hudební těleso, apod.	ano/ne		ne
	ostatní spolky	počet		3
církev	počet		2	
Volnočasové prostory pro veřejnost				
	výletišťe, venkovní prostor pro setkávání	ano/ne		ano
	běžecské lyžařské tratě	ano/ne		ano
	sjezdovky	ano/ne		ne
	fotbalové hřiště	počet		2
	víceúčelové hřiště	počet		1
	dětské hřiště	počet		1
	tenisové kurty	počet		3
	tělocvična, sokolovna	počet		1
	koupaliště	počet		1
	krytý bazén	počet		0
	střelnice	počet		0
	kluziště	počet		0
bowling	počet		1	

	golf a jiná hřiště/areály - plocha, minigolf	počet, ha		2 minigolfy, 1 hřiště na malý fotbal, 2 volejbalové hřiště
Obnovitelné zdroje				
	solární elektrárny - plocha areálů	počet		0
	malé vodní elektrárny - počet	počet		0
	větrné elektrárny - počet	počet		0
	sběrné místo bioodpadu	počet		1
Strategické dokumenty obce				
	Program obnovy venkova	ano/ne		ano
	Územní plánovací dokumentace (ÚPD)	ano/ne		ano
	ÚPD – poslední aktualizace	rok		2010
	zpracovatel ÚPD	jméno, firma		Ing. Arch. Jiří Hála, Brno
	strategický dokument obce	zpracovatel	Milan Nespěšný	
	oborové koncepce	výčet	0	
Statut obce, části obce				
	statut 1	části1	1	

	Název ukazatele:	měrná jedn.:	poznámka:	počet
Vybavení obce BŘEZINY	veřejný vodovod	ano/ne, % připojených domácností	odhad	ano 95 %
	veřejná kanalizace s ČOV	ano/ne	odhad	ne
	veřejná kanalizace dešťová	ano/ne		ne
	plynovod	ano/ne % připojených domácností	odhad	ne
	obecní rozhlas	ano/ne		ano
	sběrný dvůr odpadů	ano/ne		ne
	internet WIFI provozovaný obcí	ano/ne		ano
	kabelová televize	ano/ne		ne
	místní komunikace	km	odhad	10
	veřejná zeleň v péči obce	ha	odhad	1
	pracovní úřad	ano/ne		ne
	služebna policie	ano/ne		ne
	poštovní služby	ano/ne		ano
	spolkový/kulturní dům/klubovna	ano/ne		ano
	obřadní síň	ano/ne		ne
	středisko (dům) pro volný čas dětí a mládeže	ano/ne		ne
	veřejná knihovna vč. poboček	ano/ne		ano
	sakrální stavba využívaná pro náboženské akce	počet		0
	um (vč. poboček, památníků, pamětních síní a	počet		0
	galerie (vč. poboček a výstavních síní)	počet		0
	obchod – potraviny	počet m2		1 - 30m2
	rychlé občerstvení	počet		0
	hospoda/restaurace bez kuchyně	počet		0
	hospoda/restaurace s kuchyní	počet		0
	restaurace jako součást ubytovacího zařízení	počet		0
	cukrárna, kavárna, čajovna, vinárna apod.	počet		0
Sociální služby				
	terénní pečovatelská služba			1 - Charita Polička
	hospic			0
	další sociální preventivní služby			0
Cestovní ruch	otování v soukromí - chata, chalupa, apartmán,	počet lůžek		35
	penzion	počet lůžek		0
	hotel, motel	počet lůžek		0
	ubytovna	počet lůžek		0
	veřejný kemp - tábořiště - místa	počet míst pro stany		0
	veřejný kemp - tábořiště - chatky	počet lůžek v chatkách		0
	turistická informační centra	počet		0
	cyklotrasy			
		ano/ne		ano
	cyklostezky	ano/ne		ne
	naučné stezky - informační panely	počet		0
	evidované nemovité kulturní památky	počet		2
	památkové rezervace / zóny	počet		0

Vzdělávací akce	počítačové kurzy	počet akcí za rok		
	jazykové kurzy	počet akcí za rok		
	řemeslné kurzy	počet akcí za rok		
	ostatní akce	počet akcí za rok		
Společenské akce				
	plesy, zábavy, diskotéky	počet za rok		
	trhy, poutě	počet za rok		
	náboženské akce	počet za rok		
Volnočasové a sportovní organizace	jiné akce	počet za rok		
	SOKOL/OREL	ano/ne		ne
	Sbor dobrovolných hasičů	ano/ne		ano
	myslivecké sdružení	ano/ne		ne
	kopaná	ano/ne		ne
	tenis	ano/ne		ne
	volejbal	ano/ne		ne
	hokej	ano/ne		ne
	jiné sportovní spolky -TJ Březiny	počet		1
divadelní spolek, hudební těleso, apod.	počet		1	
farnost	počet		1	
Volnočasové prostory pro veřejnost				
	výletišťe, prostor pro venkovní setkávání	ano/ne		ano
	sjezdovka	ano/ne		ne
	lyžařské tratě	ano/ne		ano
	fotbalové hřiště	počet		0
	víceúčelové hřiště	počet		0
	dětské hřiště	počet		0
	tenisové kurty	počet		0
	tělocvična, sokolovna	počet		0
	koupaliště	počet		0
	krytý bazén	počet		0
	střelnice	počet		0
	kluziště	počet		0
	bowling	počet		0
golf a jiná hřiště/areály - plocha	ha		0	
Obnovitelné zdroje				
	solární elektrárny - plocha areálů	počet		0
	malé vodní elektrárny - počet	počet		0
	větrné elektrárny - počet	počet		0
sběrné místo bioodpadu	počet		0	
Strategické dokumenty obce				
	Program obnovy venkova	ano/ne		ano
	Územní plánovací dokumentace (ÚPD)	ano/ne		ano
	ÚPD – poslední aktualizace	rok		2013
	zpracovatel ÚPD	jméno, firma		Urbanistické středisko
	strategický dokument obce	zpracovatel		
oborové koncepce	výčet			
Statut obce, části obce				
	statut 1	části1		

	Název ukazatele:	měrná jedn.:	poznámka:	
Vybavení obce BYSTRÉ	veřejný vodovod	ano/ne % připojených domácností	odhad	ano 95%
	veřejná kanalizace s ČOV	ano/ne % připojených domácností	odhad	ano 90%
	veřejná kanalizace dešťová	ano/ne		ano
	plynovod	ano/ne % připojených domácností	odhad	ano 90%
	obecní rozhlas	ano/ne		ano
	sběrný dvůr odpadů	ano/ne		ano
	internet WIFI provozovaný obcí	ano/ne		ano
	kabelová televize	ano/ne		ne
	místní komunikace	km	odhad	22
	veřejná zeleň v péči obce	ha	odhad	14
	pracovní úřad	ano/ne		ne
	služebna policie	ano/ne		ne
	poštovní služby	ano/ne		ano
	spolkový/kulturní dům/klubovna	ano/ne		ano
	obřadní síň	ano/ne		ano
	středisko (dům) pro volný čas dětí a mládeže	ano/ne		ano
	veřejná knihovna vč. poboček	ano/ne		ano
	sakrální stavba využívaná pro náboženské akce	počet		1
	muzeum (vč. poboček, památníků, pamětních síní apod.)	počet		1
	galerie (vč. poboček a výstavních síní)	počet		0
	obchod – potraviny	počet		potraviny 6 - 20m ² , 30m ² ,35m ² ,120m ² , 13m ² 24m ²
	rychlé občerstvení - pekárna, Enpeka, Na růžku	počet		3
	hospoda/restaurace bez kuchyně	počet		0
	hospoda/restaurace s kuchyní - Hanusová, Zlatý potok, U Tužlů	počet		3
	restaurace jako součást ubytovacího zařízení Vomočil, Bystré, Otakar	počet		3
	cukrárna, kavárna, čajovna, vinárna apod. Enpeka, Bystré	počet		2
	Sociální služby			
hospic				0
dům s pečovatelskou službou terénní pečovatelská služba				Domov Bystré
domov pro seniory				Svazek obcí AZASS

	domov pro klienty s mentálním postižením, chráněné bydlení, stacionář denní, chráněné bydlení, podpora samostatného bydlení			Domov na zámku Bystré - Pardubický kraj kraj
Cestovní ruch	ubytování v soukromí - chata, chalupa, apartmán, byt	počet lůžek		0
	penzion - Kubíčkov	počet lůžek		20
	hotel, motel - Vomočil 18, Otakar 51, Bystré 50	počet lůžek		119
	ubytovna	počet lůžek		0
	veřejný kemp - tábořiště - místa	počet lůžek		0
	veřejný kemp - tábořiště - chatky - Otakar	počet lůžek		80
	turistická informační centra	počet		1
	cyklotrasy	ano/ne		ano
	cyklostezky	ano/ne		ne
	naučné stezky - informační panely	počet		2 naučné stezky/18 zastavení
	evidované nemovitě kulturní památky	počet		14
	památkové rezervace / zóny	počet		1
	Vzdělávací akce	počítačové kurzy	počet akcí za rok	
jazykové kurzy		počet akcí za rok		0
řemeslné kurzy		počet akcí za rok		0
ostatní akce		počet akcí za rok		2
Společenské akce		plesy, zábavy, diskotéky	počet za rok	
	trhy, poutě	počet za rok		4
	náboženské akce	počet za rok		0
	jiné akce	počet za rok		38
	Volnočasové a sportovní organizace	SOKOL/OREL	ano/ne	
Sbor dobrovolných hasičů		ano/ne		ano
myslivecké sdružení		ano/ne		ano
kopaná		ano/ne		ano
tenis		ano/ne		ne
volejbal		ano/ne		ano
hokej		ano/ne		ano
jiné sportovní spolky		ano/ne		ano
divadelní spolek, hudební těleso, apod.		počet		3
jiné volnočasové spolky		počet		2
církev		počet		2
Volnočasové prostory pro veřejnost	výletišť, prostor po venkovní setkávání	ano/ne		ano
	sjezdovky	ano/ne		ano
	běžecské lyžařské tratě	ano/ne		ano
	fotbalové hřiště	počet		1
	víceúčelové hřiště	počet		2
	dětské hřiště	počet		3
	tenisové kurty	počet		1
	tělocvična, sokolovna	počet		3

	koupaliště	počet		1
	krytý bazén	počet		0
	střelnice	počet		1
	kluziště	počet		1
	bowling	počet		0
	golf a jiná hřiště/areály - plocha	počet, ha		0
Obnovitelné zdroje				
	solární elektrárny - plocha areálů	počet		0
	malé vodní elektrárny - počet	počet		0
	větrné elektrárny - počet	počet		0
	sběrné místo bioodpadu	počet		1
Strategické dokumenty obce				
	Program obnovy venkova	ano/ne		ano
	Územní plánovací dokumentace (ÚPD)	ano/ne		ano
	ÚPD – poslední aktualizace	rok		2011
	zpracovatel ÚPD	firma,jméno		Autorské sdružení Samohrd-Buchar
	strategický dokument obce	zpracovatel		město Bystřé
	oborové koncepce	výčet		
Statut obce, části obce				obec II. typu
	statut 3	části2		

	Název ukazatele:	měrná jedn.:	poznámka:	
Vybavení obce HARTMANICE	veřejný vodovod	ano/ne % připojených domácností	odhad	ano 99%
	veřejná kanalizace s ČOV	ano/ne % připojených domácností	odhad	Ve výstavbě
	veřejná kanalizace dešťová	ano/ne		ano
	plynovod	ano/ne % připojených domácností	odhad	ano %
	obecní rozhlas	ano/ne		ano
	sběrný dvůr odpadů	ano/ne		ne
	internet WIFI provozovaný obcí	ano/ne		ano
	kabelová televize	ano/ne		ne
	místní komunikace	km	odhad	3km
	veřejná zeleň v péči obce	ha	odhad	0,45ha
	pracovní úřad	ano/ne		ne
	služebna policie	ano/ne		ne
	poštovní služby	ano/ne		ne
	spolkový/kulturní dům/klubovna	ano/ne		ano
	obřadní síň	ano/ne		ne
	středisko (dům) pro volný čas dětí a mládeže	ano/ne		ne
	veřejná knihovna vč. poboček	ano/ne		ano
	sakrální stavba využívaná pro náboženské akce	počet		1
	muzeum (vč. poboček, památníků, pamětních síní apod.)	počet		0
	galerie (vč. poboček a výstavních síní)	počet		0
	obchod – potraviny	počet m2		1-60 m2
	rychlé občerstvení	počet		0
	hospoda/restaurace bez kuchyně	počet		0
	hospoda/restaurace s kuchyní	počet		1
	restaurace jako součást ubytovacího zařízení	počet		1
	cukrárna, kavárna, čajovna, vinárna apod.	počet		0
Sociální služby				
	hospic	kapacita		0
	další sociální, preventivní služby	kapacita		0
	terénní pečovatelská služba	kapacita		1- Domov Bystré
Cestovní ruch				
	ubytování v soukromí - chata, chalupa, apartmán, byt	počet lůžek		1
	penzion	počet lůžek		60
	hotel, motel	počet lůžek		0
	ubytovna	počet lůžek		0
	veřejný kemp - tábořiště - místa	počet míst		0
	veřejný kemp - tábořiště - chatky	počet míst		0
	cyklotrasy	ano/ne		ano
	cyklostezky	ano/ne		ne
turistická informační centra	počet míst		0	

	naučné stezky - informační panely	počet		0
	evidované nemovitě kulturní památky	počet		1
	památkové rezervace / zóny	počet		0
Vzdělávací akce				
	počítačové kurzy	počet akcí za rok		0
	jazykové kurzy	počet akcí za rok		0
	řemeslné kurzy	počet akcí za rok		0
	ostatní akce	počet akcí za rok		0
Společenské akce				
	plesy, zábavy, diskotéky	počet za rok		6
	trhy, poutě	počet za rok		1
	náboženské akce	počet za rok		1
	jiné akce	počet za rok		3
Volnočasové a sportovní organizace				
	SOKOL/OREL	ano/ne		ne
	Sbor dobrovolných hasičů	ano/ne		ano
	myslivecké sdružení	ano/ne		ano
	kopaná	ano/ne		ano
	tenis	ano/ne		ano
	volejbal	ano/ne		ano
	hokej	ano/ne		ano
	jiné sportovní spolky	počet		0
	divadelní spolek, hudební těleso, apod., ČČK	počet		1
církev	počet		1	
Volnočasové prostory pro veřejnost				
	výletišťe, prostor pro venkovní setkávání	ano/ne		ano
	sjezdovky	ano/ne		ne
	běžecské lyžařské tratě	ano/ne		ano
	fotbalové hřiště	počet		ano
	víceúčelové hřiště	počet		1
	dětské hřiště	počet		1
	tenisové kurty	počet		1
	tělocvična, sokolovna	počet		1
	koupaliště	počet		0
	krytý bazén	počet		0
	střelnice	počet		0
	kluziště	počet		0
	bowling	počet		0
golf a jiná hřiště/areály - plocha	ha			
Obnovitelné zdroje				
	solární elektrárny - plocha areálů	počet		0
	malé vodní elektrárny - počet	počet		0
	větrné elektrárny - počet	počet		0
	sběrné místo bioodpadu	počet		0
Strategické				
	Program obnovy venkova	ano/ne		ano
	Územní plánovací dokumentace (ÚPD)	ano/ne		ano
	ÚPD – poslední aktualizace	rok		2004

dokumenty obce	zpracovatel ÚPD	jmeno,firma		Ing.arch. Tomáš Reml, Praha
	strategický dokument obce	zpracovatel		ne
Statut obce, části obce				
	statut 1	části1		

	Název ukazatele:	měrná jedn.:	poznámka:	
Vybavení obce JEDLOVÁ	veřejný vodovod	ano,ne % připojených domácností	odhad	ano %
	veřejná kanalizace s ČOV	ano/ne % připojených domácností	odhad	ne
	veřejná kanalizace dešťová	ano/ne		
	plynovod	ano/ne % připojených domácností	odhad	ano %
	obecní rozhlas	ano/ne		ano
	sběrný dvůr odpadů	ano/ne		ano
	internet WIFI provozovaný obcí	ano/ne		ano
	kabelová televize	ano/ne		ne
	místní komunikace	km	odhad	15
	veřejná zeleň v péči obce	ha	odhad	5
	pracovní úřad	ano/ne		ne
	služebna policie	ano/ne		ne
	poštovní služby	ano/ne		ano
	spolkový/kulturní dům/klubovna	ano/ne		ne
	obřadní síň	ano/ne		ne
	středisko (dům) pro volný čas dětí a mládeže	ano/ne		ne
	veřejná knihovna vč. poboček	ano/ne		ano
	sakrální stavba využívaná pro náboženské akce	počet		3
	muzeum (vč. poboček, památníků, pamětních síní apod.)	počet		0
	galerie (vč. poboček a výstavních síní)	počet		1
	obchod – potraviny	metry čtvereční prodejní plochy	odhad	2 Jednota - 800m2,600m2
	rychlé občerstvení	počet		0
	hospoda/restaurace bez kuchyně	počet		0
	hospoda/restaurace s kuchyní - U Kunstů, v sokolovně	počet		2
	restaurace jako součást ubytovacího zařízení Zlatý potok	počet		1
	cukrárna, kavárna, čajovna, vinárna apod. U Marušky, cykloubytovna	počet		2
	Sociální služby	hospic		
další sociální, preventivní služby				0
terénní pečovatelská služba				1 -Charita Polička
Cestovní ruch	ubytování v soukromí - chata, chalupa, apartmán, byt - pronájem chalupy	počet lůžek		5
	penzion -Galerie	počet lůžek		20
	hotel, motel - Zlatý potok	počet lůžek		20
	ubytovna- CYKLOUBYTOVNA	počet lůžek		19
	veřejný kemp - tábořiště - místa	počet míst pro stany/karavany		0

	veřejný kemp - tábořiště - chatky	počet lůžek v chatách		0
	cyklotrasy	ano/ne		ano
	cyklostezky	ano/ne		ne
	turistická informační centra	počet		0
	naučné stezky - informační panely	počet		0
	evidované nemovité kulturní památky	počet		3
	památkové rezervace / zóny	počet		0
Vzdělávací akce				
	počítačové kurzy	počet akcí za rok		
	jazykové kurzy	počet akcí za rok		
	řemeslné kurzy	počet akcí za rok		
	ostatní akce	počet akcí za rok		
Společenské akce				
	plesy, zábavy, diskotéky	počet za rok		
	trhy, poutě	počet za rok		
	náboženské akce	počet za rok		
	jiné akce	počet za rok		
Volnočasové a sportovní organizace				
	SOKOL/OREL	ano/ne		ano
	Sbor dobrovolných hasičů	ano/ne		ano
	myslivecké sdružení	ano/ne		ano
	kopaná	ano/ne		ano
	tenis	ano/ne		ne
	volejbal	ano/ne		ne
	hokej	ano/ne		ne
	jiné sportovní spolky	počet		0
	divadelní spolek, hudební těleso, apod. Jedlovská kapela	počet		1
farnost	počet		1	
Volnočasové prostory pro veřejnost				
	výletišťe, prostor pro venkovní setkávání	ano/ne		ano
	sjezdovky	ano/ne		ne
	běžecké lyžařské tratě	ano/ne		ne
	fotbalové hřiště	počet		1
	víceúčelové hřiště	počet		0
	dětské hřiště	počet		1
	tenisové kurty	počet		1
	tělocvična, sokolovna	počet		2
	koupaliště	počet		0
	krytý bazén	počet		0
	střelnice	počet		0
	kluziště	počet		0
	bowling	počet		1
golf a jiná hřiště/areály - plocha	počet ha		0	
Obnovitelné zdroje				
	solární elektrárny - plocha areálů	počet		0
	malé vodní elektrárny - počet	počet		0
	větrné elektrárny - počet	počet		0
	sběrné místo bioodpadu	počet		0

Strategické dokumenty obce	Program obnovy venkova	ano/ne		ano
	Územní plánovací dokumentace (ÚPD)	ano/ne		ano
	ÚPD – poslední aktualizace	rok		2011
	zpracovatel ÚPD	firma, jméno		Regio projektový ateliér, Hradec Králové
	strategický dokument obce	zpracovatel		
	oborové koncepce	výčet		
Statut obce, části obce				
	statut 1	části1		

	Název ukazatele:	měrná jedn.:	poznámka:	
Vybavení obce KAMENEC U POLIČKY	veřejný vodovod	ano,ne % připojených domácností	odhad	ano 100 %
	veřejná kanalizace s ČOV	ano/ne, % připojených domácností	odhad	ne
	veřejná kanalizace dešťová	ano/ne		
	plynovod	ano,ne % připojených domácností	odhad	ano 99 %
	obecní rozhlas	ano/ne		ano
	sběrný dvůr odpadů	ano/ne		ne
	internet WIFI provozovaný obcí	ano/ne		ano
	kabelová televize	ano/ne		ne
	místní komunikace	km	odhad	10-15 km
	veřejná zeleň v péči obce	ha	odhad	5-8 ha
	pracovní úřad	ano/ne		ne
	služebna policie	ano/ne		ne
	poštovní služby	ano/ne		ne
	spolkový/kulturní dům/klubovna	ano/ne		ano
	obřadní síň	ano/ne		ne
	středisko (dům) pro volný čas dětí a mládeže	ano/ne		ne
	veřejná knihovna vč. poboček	ano/ne		ano
	sakrální stavba využívaná pro náboženské akce	počet		0
	muzeum (vč. poboček, památníků, pamětních síní apod.)	počet		0
	galerie (vč. poboček a výstavních síní)	počet		0
	obchod – potraviny	metry čtvereční prodejní plochy	odhad	1 - 150m2
	rychlé občerstvení, letní kiosky	počet		1
	hospoda/restaurace bez kuchyně	počet		1
	hospoda/restaurace s kuchyní	počet		1
	restaurace jako součást ubytovacího zařízení	počet		0
	cukrárna, kavárna, čajovna, vinárna apod.	počet		0
	Sociální služby	terénní pečovatelská služba		
hospic				0
další sociální, preventivní služby				0
Cestovní ruch	ubytování v soukromí - chata, chalupa, apartmán, byt	počet lůžek		0
	penzion	počet lůžek		0
	hotel, motel	počet lůžek		0
	ubytovna	počet lůžek		0
	veřejný kemp - tábořiště - místa	počet míst pro stany/karavany		0
	veřejný kemp - tábořiště - chatky	počet lůžek v chatkách		0

	cyklotrasy	ano/ne		ano
	cyklostezky	ano/ne		ne
	turistická informační centra	počet		0
	naučné stezky - informační panely	počet		0
	evidované nemovité kulturní památky	počet		0
	památkové rezervace / zóny	počet		0
Vzdělávací akce				
	počítačové kurzy	počet akcí za rok		0
	jazykové kurzy	počet akcí za rok		0
	řemeslné kurzy	počet akcí za rok		0
	ostatní akce	počet akcí za rok		0
Společenské akce				
	plesy, zábavy, diskotéky	počet za rok	2x ples+zábava	3
	trhy, poutě	počet za rok		0
	náboženské akce	počet za rok	Florián-mše	1
	jiné akce	počet za rok	karneval,dětský den,Jarní setkání důchodců, Posvícení, Vánoční výstava	5
Volnočasové a sportovní organizace				
	SOKOL/OREL	ano/ne		ne
	Sbor dobrovolných hasičů	ano/ne		ano
	myslivecké sdružení	ano/ne		ano
	kopaná	ano/ne		ne
	tenis	ano/ne		ne
	volejbal	ano/ne		ne
	hokej	ano/ne		ne
	jiné sportovní spolky	počet		0
	círky	počet		1
divadelní spolek, hudební těleso, apod.Česká beseda	počet		1	
Volnočasové prostory pro veřejnost				
	výletišťe, prostor pro venkovní setkávání areál Pod lipou	ano/ne		ano
	sjezdovky	ano/ne		ne
	lyžařské běžecké trasy	ano/ne		ano
	fotbalové hřiště	počet		0
	víceúčelové hřiště	počet		0
	dětské hřiště	počet		1
	tenisové kurty	počet		2
	tělocvična, sokolovna	počet		0
	koupaliště	počet		0
	krytý bazén	počet		0
	střelnice	počet		0
	kluziště	počet		0
	bowling	počet		0
golf a jiná hřiště/areály - plocha, běžecká dráha, posilovna	počet ha		2	

Obnovitelné zdroje				
	solární elektrárny - plocha areálů	počet		0
	malé vodní elektrárny - počet	počet		0
	větrné elektrárny - počet	počet		0
	sběrné místo bioodpadu			1
Strategické dokumenty obce				
	Program obnovy venkova	ano/ne		ano
	Územní plánovací dokumentace (ÚPD)	ano/ne		ano
	ÚPD – poslední aktualizace	jméno, firma		2009
	zpracovatel ÚPD	zpracovatel		Ing. Arch. Milan Vojtěch Sezemice u Pardubic
	strategický dokument obce	zpracovatel		Zastupitelstvo obce
	oborové koncepce	výčet		není
Statut obce, části obce				
	statut 1	části2		

	Název ukazatele:	měrná jedn.:	poznámka:	
Vybavení obce KOROUHEV	veřejný vodovod	ano/ne % připojených domácností	odhad	ano 75%
	veřejná kanalizace s ČOV	ano/ne % připojených domácností	odhad	ne
	veřejná kanalizace dešťová	ano/ne	odhad	500 m
	plynovod	ano/ne % připojených domácností	odhad	ano 55%
	obecní rozhlas	ano/ne		ano
	sběrný dvůr odpadů	ano/ne		ne
	internet WIFI provozovaný obcí	ano/ne		ano
	kabelová televize	ano/ne		ne
	místní komunikace	km	odhad	7 km
	veřejná zeleň v péči obce	ha	odhad	1 ha
	pracovní úřad	ano/ne		ne
	služebna policie	ano/ne		ne
	poštovní služby	ano/ne		ano
	spolkový/kulturní dům/klubovna	ano/ne		ano
	obřadní síň	ano/ne		ano
	středisko (dům) pro volný čas dětí a mládeže	ano/ne		ne
	veřejná knihovna vč. poboček	ano/ne		ano
	sakrální stavba využívaná pro náboženské akce	počet		1
	muzeum (vč. poboček, památníků, pamětních síní apod.)	počet		0
	galerie (vč. poboček a výstavních síní)	počet		0
	obchod – potraviny	metry čtvereční prodejní plochy	odhad	počet 2 - 200m ² ,150m ²
	rychlé občerstvení	počet		0
	hospoda/restaurace bez kuchyně	počet		2
	hospoda/restaurace s kuchyní	počet		0
	restaurace jako součást ubytovacího zařízení	počet		1
	cukrárna, kavárna, čajovna, vinárna apod.	počet		0
Sociální služby	hospic			0
	terénní pečovatelská služba			1 - Charita Polička
	další sociální, preventivní služba			0
Cestovní ruch	ubytování v soukromí - chata, chalupa, apartmán, byt	počet lůžek		0
	penzion	počet lůžek		16
	hotel, motel	počet lůžek		0
	ubytovna	počet lůžek		0
	veřejný kemp - tábořiště - místa	počet míst pro stany/karavany		0
	veřejný kemp - tábořiště - chatky	počet lůžek v chatkách		0
	cyklotrasy	ano/ne		ano

	cyklostezky	ano/ne		ne
	turistická informační centra	počet		0
	naučné stezky - informační panely	počet		0
	evidované nemovité kulturní památky	počet		3
	památkové rezervace / zóny	počet		0
Vzdělávací akce				
	počítačové kurzy	počet akcí za rok		0
	jazykové kurzy	počet akcí za rok		0
	řemeslné kurzy	počet akcí za rok		5
	ostatní akce	počet akcí za rok		0
Společenské akce				
	plesy, zábavy, diskotéky	počet za rok		6
	trhy, poutě	počet za rok		1
	náboženské akce	počet za rok		0
	jiné akce	počet za rok		4
Volnočasové a sportovní organizace				
	SOKOL/OREL	ano/ne		ano
	Sbor dobrovolných hasičů	ano/ne		ano
	myslivecké sdružení	ano/ne		ano
	kopaná	ano/ne		ne
	tenis	ano/ne		ne
	volejbal	ano/ne		ne
	hokej	ano/ne		ne
	církev	počet		1
	jiné sportovní spolky	počet		2
	divadelní spolek, hudební těleso, apod.	počet		2
Volnočasové prostory pro veřejnost				
	výletišť, prostor pro venkovní setkávání- prostranství u kulturního domu	ano/ne		ano
	sjezdovky	ano/ne		ne
	lyžařské běžecké tratě	ano/ne		ano
	fotbalové hřiště	počet		1
	víceúčelové hřiště	počet		2
	dětské hřiště	počet		2
	tenisové kurty	počet		0
	tělocvična, sokolovna	počet		1
	koupaliště	počet		0
	krytý bazén	počet		0
	střelnice	počet		1
	kluziště	počet		0
	bowling	počet		0
golf a jiná hřiště/areály - plocha	počet ha		0	
Obnovitelné zdroje				
	solární elektrárny - plocha areálů	ha počet		0
	malé vodní elektrárny - počet	počet		0
	větrné elektrárny - počet	počet		0
	sběrné místo bioodpadu	počet		1

Strategické dokumenty obce	Program obnovy venkova	ano/ne		ano
	Územní plánovací dokumentace (ÚPD)	ano/ne		ano
	ÚPD – poslední aktualizace	rok		2011
	zpracovatel ÚPD	firma, jméno		Ing. Arch. Alena Košťálová Brno
	strategický dokument obce	zpracovatel		zastupitelstvo
	oborové koncepce	výčet		
Statut obce, části obce				
	statut 1	části2		

	Název ukazatele:	měrná jedn.:	poznámka:	
Vybavení obce KVĚTNÁ	veřejný vodovod	ano,ne % připojených domácností	odhad	ano 100%
	veřejná kanalizace s ČOV	ano,ne % připojených domácností	odhad	ano, 50%
	veřejná kanalizace dešťová	ano/ne		ne
	plynovod	ano, % připojených domácností	odhad	ne
	obecní rozhlas	ano/ne		ano
	sběrný dvůr odpadů	ano/ne		ano
	internet WIFI provozovaný obcí	ano/ne		ano
	kabelová televize	ano/ne		ne
	místní komunikace	km	odhad	5 km
	veřejná zeleň v péči obce	ha	odhad	4,5 ha
	pracovní úřad	ano/ne		ne
	služebna policie	ano/ne		ne
	poštovní služby	ano/ne		ne
	spolkový/kulturní dům/klubovna	ano/ne		ne
	obřadní síň	ano/ne		ne
	středisko (dům) pro volný čas dětí a mládeže	ano/ne		ne
	veřejná knihovna vč. poboček	ano/ne		ano
	sakrální stavba využívaná pro náboženské akce	počet		1
	muzeum (vč. poboček, památníků, pamětních síní apod.)	počet		0
	galerie (vč. poboček a výstavních síní)	počet		0
	obchod – potraviny	metry čtvereční prodejní plochy	odhad	počet 1 -200m2
	rychlé občerstvení	počet		0
	hospoda/restaurace bez kuchyně	počet		1
	hospoda/restaurace s kuchyní	počet		0
	restaurace jako součást ubytovacího zařízení	počet		0
	cukrárna, kavárna, čajovna, vinárna apod.	počet		0
Sociální služby				
	hospic	kapacita		0
	další sociální služby -dům na půl cesty	kapacita		1- Květná Zahrada o.s. 9 míst
	terénní pečovatelská služba	kapacita		2- Charita Polička, AZASS
	ubytování v soukromí - chata, chalupa, apartmán, byt	počet lůžek		0
	penzion	počet lůžek		0
	hotel, motel	počet lůžek		0
	ubytovna - Květná zahrada, Jklub, ZD Květná	počet lůžek		29, 18,14
	veřejný kemp - tábořiště - místa	počet míst pro stany/karavany		0

Cestovní ruch	veřejný kemp - tábořiště - chatky	počet lůžek v chatkách		0
	cyklotrasy	ano/ne		ano
	cyklostezky	ano/ne		ne
	turistická informační centra	počet		0
	naučné stezky - informační panely	počet		1 naučná stezka/6 naučných tabulí
	evidované nemovité kulturní památky	počet		0
	památkové rezervace / zóny	počet		0
Vzdělávací akce				
	počítačové kurzy	počet akcí za rok		0
	jazykové kurzy	počet akcí za rok		0
	řemeslné kurzy	počet akcí za rok		0
	ostatní akce	počet akcí za rok		0
Společenské akce				
	plesy, zábavy, diskotéky	počet za rok		5
	trhy, poutě	počet za rok		1
	náboženské akce	počet za rok		0
	jiné akce	počet za rok		6
Volnočasové a sportovní organizace				
	SOKOL/OREL	ano/ne		ne
	Sbor dobrovolných hasičů	ano/ne		ano
	myslivecké sdružení	ano/ne		ano
	kopaná	ano/ne		ne
	tenis	ano/ne		ne
	volejbal	ano/ne		ne
	hokej	ano/ne		ne
	jiné sportovní spolky	počet		ne
	divadelní spolek, hudební těleso, apod.	počet		0
církev	počet		1	
Volnočasové prostory pro veřejnost				
	výletišťe, prostor pro venkovní setkávání- areál podél halvní silnice na Svitavy?	ano/ne		ano
	sjezdovky	ano/ne		ne
	běžecské lyžařské tratě	ano/ne		ne
	fotbalové hřiště	počet		1
	víceúčelové hřiště	počet		1
	dětské hřiště	počet		2
	tenisové kurty	počet		0
	tělocvična, sokolovna	počet		1
	koupaliště	počet		0
	krytý bazén	počet		0
	střelnice	počet		0
	kluziště	počet		0
	bowling	počet		0
	golf a jiná hřiště/areály - plocha	počet ha		0
	solární elektrárny - plocha areálů	počet		0

Obnovitelné zdroje	malé vodní elektrárny - počet	počet		0
	větrné elektrárny - počet	počet		0
	sběrné místo bioodpadu	počet		1
Strategické dokumenty obce	Program obnovy venkova	ano/ne		ano
	Územní plánovací dokumentace (ÚPD)	ano/ne		ano
	ÚPD – poslední aktualizace	rok		2011
	zpracovatel ÚPD	jméno, firma		Ing.Arch.Vojtěch Mecl, Brno
	strategický dokument obce	zpracovatel		v přípravě
	oborové koncepce	výčet		
Statut obce, části obce				
	statut 1	části1		

	Název ukazatele:	měrná jedn.:	poznámka:	
Vybavení obce NEDVĚZÍ	veřejný vodovod	ano,ne % připojených domácností	odhad	ano 98%
	veřejná kanalizace s ČOV	ano,ne % připojených domácností	odhad	ne
	veřejná kanalizace dešťová	ano/ne		ne
	plynovod	ano,ne % připojených domácností	odhad	ano 52%
	obecní rozhlas	ano/ne		ano
	sběrný dvůr odpadů	ano/ne		ne
	internet WIFI provozovaný obcí	ano/ne		ano
	kabelová televize	ano/ne		ne
	místní komunikace	km	odhad	0,8
	veřejná zeleň v péči obce	ha	odhad	3,8
	pracovní úřad	ano/ne		ne
	služebna policie	ano/ne		ne
	poštovní služby	ano/ne		ne
	spolkový/kulturní dům/klubovna	ano/ne		ano
	obřadní síň	ano/ne		ne
	středisko (dům) pro volný čas dětí a mládeže	ano/ne		ne
	veřejná knihovna vč. poboček	ano/ne		ano
	sakrální stavba využívaná pro náboženské akce	počet		1
	muzeum (vč. poboček, památníků, pamětních síní apod.)	počet		0
	galerie (vč. poboček a výstavních síní)	počet		0
	obchod – potraviny	metry čtvereční prodejní plochy	odhad	počet 1 - 60m2
	rychlé občerstvení	počet		0
	hospoda/restaurace bez kuchyně	počet		1
	hospoda/restaurace s kuchyní	počet		0
	restaurace jako součást ubytovacího zařízení	počet		0
	cukrárna, kavárna, čajovna, vinárna apod.	počet		0
	Sociální služby	hospic	kapacita	
terénní pečovatelská služba		kapacita		1 - Domov Bystré
další sociální, preventivní služby		kapacita		0
Cestovní ruch	ubytování v soukromí - chata, chalupa, apartmán, byt	počet lůžek	možná ochrana ID	0
	penzion	počet lůžek	možná ochrana ID	0
	hotel, motel	počet lůžek	možná ochrana ID	0
	ubytovna	počet lůžek	možná ochrana ID	0
	veřejný kemp - tábořiště - místa	počet míst pro stany/karavany	možná ochrana ID	0

	veřejný kemp - tábořiště - chatky	počet lůžek v chatách	možná ochrana ID	0
	cyklotrasy	ano/ne		ano
	cyklostezky	ano/ne		ne
	turistická informační centra	počet		0
	naučné stezky - informační panely	počet		0
	evidované nemovité kulturní památky	počet		1
	památkové rezervace / zóny	počet		0
Vzdělávací akce				
	počítačové kurzy	počet akcí za rok		0
	jazykové kurzy	počet akcí za rok		0
	řemeslné kurzy	počet akcí za rok		0
	ostatní akce	počet akcí za rok		1
Společenské akce				
	plesy, zábavy, diskotéky	počet za rok		8
	trhy, poutě	počet za rok		1
	náboženské akce	počet za rok		1
	jiné akce	počet za rok		3
Volnočasové a sportovní organizace				
	SOKOL/OREL	ano		ano
	Sbor dobrovolných hasičů	ano		ano
	myslivecké sdružení	ne		ano
	kopaná	ne		ano
	tenis	ne		ne
	volejbal	ne		ano
	hokej	ne		ne
	jiné sportovní spolky	počet		2
	divadelní spolek, hudební těleso, apod.	počet		0
farnost	počet		1	
Volnočasové prostory pro veřejnost				
	výletišťe, prostor pro venkovní setkávání	ano/ne		ano
	sjezdovky	ano/ne		ne
	lyžařské běžecké tratě	ano/ne		ano
	fotbalové hřiště	počet		1
	víceúčelové hřiště	počet		0
	dětské hřiště	počet		0
	tenisové kurty	počet		0
	tělocvična, sokolovna	počet		0
	koupaliště	počet		0
	krytý bazén	počet		0
	střelnice	počet		0
	kluziště	počet		0
	bowling	počet		0
golf a jiná hřiště/areály - plocha	počet ha		0	
Obnovitelné zdroje				
	solární elektrárny - plocha areálů	počet		0
	malé vodní elektrárny - počet	počet		0
	větrné elektrárny - počet	počet		0
	sběrné místo biodepadu	počet		0

Strategické dokumenty obce	Program obnovy venkova	ano/ne		ano
	Územní plánovací dokumentace (ÚPD)	ano/ne		ano
	ÚPD – poslední aktualizace	rok		2006
	zpracovatel ÚPD	jméno, firma		Ing. Arch. Milan Konvička, Brno
	strategický dokument obce	zpracovatel		
	oborové koncepce	výčet		
Statut obce, části obce				
	statut 1	části1		

	Název ukazatele:	měrná jedn.:	poznámka:	
Vybavení obce OLDŘIŠ	veřejný vodovod	ano/ne % připojených domácností	35%	ano %
	veřejná kanalizace s ČOV	ano/ne, % připojených domácností	odhad	ne
	veřejná kanalizace dešťová	ano/ne	ne	
	plynovod	ano/ne % připojených domácností	25%	ano %
	obecní rozhlas	ano/ne		ano
	sběrný dvůr odpadů	ano/ne		ne
	internet WIFI provozovaný obcí	ano/ne		ano
	kabelová televize	ano/ne		ne
	místní komunikace	km	8 km	
	veřejná zeleň v péči obce	ha	2 ha	
	pracovní úřad	ano/ne		ne
	služebna policie	ano/ne		ne
	poštovní služby	ano/ne		ano
	spolkový/kulturní dům/klubovna	ano/ne		ano
	obřadní síň	ano/ne		ne
	středisko (dům) pro volný čas dětí a mládeže	ano/ne		ne
	veřejná knihovna vč. poboček	ano/ne		ano
	sakrální stavba využívaná pro náboženské akce	počet		1
	muzeum (vč. poboček, památníků, pamětních síní apod.)	počet		0
	galerie (vč. poboček a výstavních síní)	počet		0
	obchod – potraviny	metry čtvereční prodejní plochy	odhad	1 -240m2
	rychlé občerstvení	počet		0
	hospoda/restaurace bez kuchyně	počet	1	0
	hospoda/restaurace s kuchyní	počet		0
	restaurace jako součást ubytovacího zařízení	počet		0
	cukrárna, kavárna, čajovna, vinárna apod.	počet		0
Sociální služby	hospic			0
	terénní pečovatelská služba			2 - Charita Polička, AZASS
	další sociální, preventivní služby			0
Cestovní ruch	ubytování v soukromí - chata, chalupa, apartmán, byt	počet lůžek		11
	penzion	počet lůžek		0
	hotel, motel	počet lůžek		0
	ubytovna	počet lůžek		0
	veřejný kemp - tábořiště - místa	počet míst pro stany/karavany		0
	veřejný kemp - tábořiště - chatky	počet lůžek v chatkách		0

	cyklotrasy			ano
	cyklostezky			ne
	turistická informační centra	počet		0
	naučné stezky - informační panely	počet		0
	evidované nemovité kulturní památky	počet		1
	památkové rezervace / zóny	počet		0
Vzdělávací akce				
	počítačové kurzy	počet akcí za rok		
	jazykové kurzy	počet akcí za rok		
	řemeslné kurzy	počet akcí za rok		
	ostatní akce	počet akcí za rok	1x zdravotnický	
Společenské akce				
	plesy, zábavy, diskotéky	počet za rok	6	
	trhy, poutě	počet za rok	1	
	náboženské akce	počet za rok	5	
	jiné akce	počet za rok	kafíčko pro seniory	
Volnočasové a sportovní organizace				
	SOKOL/OREL	ano/ne		ano
	Sbor dobrovolných hasičů	ano/ne		ano
	myslivecké sdružení	ano/ne		ano
	kopaná	ano/ne		ne
	tenis	ano/ne		ne
	volejbal	ano/ne		ne
	hokej	ano/ne		ne
	církev	počet	2	1
	jiné sportovní spolky	počet		0
	divadelní spolek, hudební těleso, apod. Okap o.p.s.	počet		1
Volnočasové prostory pro veřejnost				
	výletišťe, prostor pro venkovní setkávání - u orlovny	ano/ne		ano
	sjezdovky	ano/ne		ne
	lyžařské běžecké trasy	ano/ne		ano
	fotbalové hřiště	počet		1
	víceúčelové hřiště	počet		0
	dětské hřiště	počet		1
	tenisové kurty	počet		0
	tělocvična, sokolovna	počet		1
	koupaliště	počet		0
	krytý bazén	počet		0
	střelnice	počet		0
	kluziště	počet		0
	bowling	počet		0
golf a jiná hřiště/areály - plocha	počet		0	
Obnovitelné zdroje				
	solární elektrárny - plocha areálů	počet		0
	malé vodní elektrárny - počet	počet		0
	větrné elektrárny - počet	počet		0
	sběrné místo bioodpadu	počet		0

Strategické dokumenty obce	Program obnovy venkova	ano/ne		ano
	Územní plánovací dokumentace (ÚPD)	ano/ne		ano
	ÚPD – poslední aktualizace	rok		XI.13
	zpracovatel ÚPD	jméno, firma		Ing. Arch. Jiří Hála, brno
	strategický dokument obce	zpracovatel	ne	
	oborové koncepce	výčet		
Statut obce, části obce				
	statut 1	části1		

	Název ukazatele:	měrná jedn.:	Poznámka	počet
Vybavení města POLIČKA	veřejný vodovod	ano/ne % připojených domácností		ano 98%
	veřejná kanalizace s ČOV	ano/ne % připojených domácností		ano 95%
	veřejná kanalizace dešťová	ano/ne		ano
	plynovod	ano/ne % připojených domácností		ano 70%
	obecní rozhlas	ano/ne		ano
	sběrný dvůr odpadů	ano/ne		ano
	internet WIFI provozovaný obcí	ano/ne		ano
	kabelová televize	ano/ne		ne
	místní komunikace	km , odhad		23
	veřejná zeleň v péči obce	ha , odhad		24
	pracovní úřad	ano/ne		ano
	služebna policie	ano/ne		ano
	poštovní služby	ano/ne		ano
	spolkový/kulturní dům/klubovna	ano/ne		ano
	obřadní síň	ano/ne		ano
	středisko (dům) pro volný čas dětí a mládeže	ano/ne		ano
	veřejná knihovna vč. poboček	ano/ne		ano
	sakrální stavba využívaná pro náboženské akce	počet		3
	muzeum (vč. poboček, památníků, pamětních síní apod.)	počet		1
	galerie (vč. poboček a výstavních síní)	počet		2
	obchod – potraviny	metry čtvereční prodejní plochy		3 900m ² - 4 supermarkety, 4 řeznictví, 5 pekárna, ostatní
	rychlé občerstvení	počet		4
	hospoda/restaurace bez kuchyně	počet		0
hospoda/restaurace s kuchyní	počet		15	
restaurace jako součást ubytovacího zařízení	počet		7	
cukrárna, kavárna, čajovna, vinárna apod.	počet		5	
Sociální služby				
	hospic - domácí hospicová péče			Charita Polička

terénní sociální služby	<ul style="list-style-type: none"> - pečovatelská služba - sociálně aktivizační služba pro rodiny - sociálně aktivizační služby pro seniory 	<ul style="list-style-type: none"> - 3 poskytovatelé - 1 poskytovatel - 3 poskytovatel 	<ul style="list-style-type: none"> Charita Polička, Azass, DPS Polička Charita Polička Charita Polička, Azass, DPS Polička
další sociální, preventivní apod. služby	<ul style="list-style-type: none"> - sociálně terapeutické dílny - osobní asistence - sociální služby poskytované ve zdravotnických zařízeních - sociální rehabilitace - denní stacionář - podpora samostatného bydlení - nízkoprahová denní centra - odborné sociální poradenství - domov pro seniory 	<ul style="list-style-type: none"> -1 poskytovatel -1 poskytovatel -1 poskytovatel -2 poskytovatel -1 poskytovatel -1 poskytovatel -1 poskytovatel -1 poskytovatel -1 poskytovatel 	<ul style="list-style-type: none"> Charita Polička Charita Polička Azass Azass, Charita Polička Charita Polička Charita Polička Charita Polička Charita Polička Azass
Cestovní ruch			
	ubytování v soukromí - chata, chalupa, apartmán, byt	počet lůžek	40
	penzion	počet lůžek	104
	hotel, motel	počet lůžek	94
	ubytovna	počet lůžek	53
	veřejný kemp - tábořiště - místa	počet míst pro stany/karavany	20
	veřejný kemp - tábořiště - chatky	počet lůžek v chatkách	60
	cyklotrasy	ano/ne	ano
	cyklostezky	ano/ne	ano
	turistická informační centra	počet	1
	naučné stezky - informační panely	počet	6
	evidované nemovité kulturní památky	počet	67
	památkové rezervace / zóny	počet	1
Vzdělávací akce			
	počítačové kurzy	počet akcí za rok	ne
	jazykové kurzy	počet akcí za rok	15
	řemeslné kurzy	počet akcí za rok	ne
	ostatní akce	počet akcí za rok	357 + 2 Charita
Společenské akce			

Společenské akce	plesy, zábavy, diskotéky	počet za rok		35
	trhy, poutě	počet za rok		ne
	náboženské akce	počet za rok		ne
	jiné akce	počet za rok		207 + 4 charita
Volnočasové a sportovní organizace				
	SOKOL/OREL	ano/ne		ano
	Sbor dobrovolných hasičů	ano/ne		ano
	myslivecké sdružení	ano/ne		ne
	kopaná	ano/ne		ano
	tenis	ano/ne		ano
	volejbal	ano/ne		ano
	hokej	ano/ne		ano
	jiné sportovní spolky	počet		12
	divadelní spolek, hudební těleso, apod.	počet		19
	ostatní spolky	počet		18
církev	počet		4	
Volnočasové prostory pro veřejnost				
	výletišťe, prostor pro venkovní setkávání- za hasičskou zbrojnicí, zahrda u mlýna, náměstí Palackého	ano/ne		ano
	sjezdovky	ano/ne		ano
	lyžařské běžecké trasy	ano/ne		ano
	fotbalové hřiště	počet		1
	víceúčelové hřiště	počet		2
	dětské hřiště	počet		
	tenisové kurty	počet		6
	tělocvična, sokolovna	počet		3
	koupaliště	počet		1
	krytý bazén	počet		1
	střelnice	počet		0
	kluziště	počet		1
	bowling	počet		1
golf a jiná hřiště/areály - plocha - minigolf	počet ha		1	
Obnovitelné zdroje				
	solární elektrárny - plocha areálů	ha		0
	malé vodní elektrárny - počet	počet		0
	větrné elektrárny - počet	počet		0
	sběrné místo bioodpadu	počet		0
Strategické dokumenty obce				
	Program obnovy venkova	ano/ne		ano
	Územní plánovací dokumentace (ÚPD)	ano/ne		ano
	ÚPD – poslední aktualizace	rok		2014
	zpracovatel ÚPD	jméno, firma		Urbanistické středisko Brno spol.s.r.o.
	strategický dokument obce	zpracovatel		
oborové koncepce	výčet			
Statut obce, části obce	statut 3	části6		

	Název ukazatele:	měrná jedn.:	poznámka:	
Vybavení obce POMEZÍ	veřejný vodovod	ano/ne % připojených domácností		ano 100%
	veřejná kanalizace s ČOV	ano/ne % připojených domácností		90%
	veřejná kanalizace dešťová	ano/ne		ne
	plynovod	ano/ne % připojených domácností		ano 80 %
	obecní rozhlas	ano/ne		ano
	sběrný dvůr odpadů	ano/ne		ne
	internet WIFI provozovaný obcí	ano/ne		ano
	kabelová televize	ano/ne		ne
	místní komunikace	km	odhad	20
	veřejná zeleň v péči obce	ha	odhad	5
	pracovní úřad	ano/ne		ne
	služebna policie	ano/ne		ne
	poštovní služby	ano/ne		ano
	spolkový/kulturní dům/klubovna	ano/ne		ano
	obřadní síň	ano/ne	na OÚ	ano
	středisko (dům) pro volný čas dětí a mládeže	ano/ne		ne
	veřejná knihovna vč. poboček	ano/ne		ano
	sakrální stavba využívaná pro náboženské akce	počet		1
	muzeum (vč. poboček, památníků, pamětních síní apod.)	počet	památník z II.sv. vál	1
	galerie (vč. poboček a výstavních síní)	počet		0
	obchod – potraviny	metry čtvereční prodejní plochy	odhad	počet 3 -190m2, 90m2, 13m2
	rychlé občerstvení	počet		0
	hospoda/restaurace bez kuchyně	počet		2
	hospoda/restaurace s kuchyní	počet		0
	restaurace jako součást ubytovacího zařízení	počet		0
	cukrárna, kavárna, čajovna, vinárna apod.	počet		0
	Sociální služby	hospic	kapacita	
terénní pečovatelská služba		kapacita		1 - Charita Polička
další sociální, preventivní služby		kapacita		0
Cestovní ruch	ubytování v soukromí - chata, chalupa, apartmán, byt	počet lůžek		0
	penzion	počet lůžek		0
	hotel, motel	počet lůžek		0
	ubytovna	počet lůžek		30
	veřejný kemp - tábořiště - místa	počet míst pro stany/karavany		0
	veřejný kemp - tábořiště - chatky	počet lůžek v chatkách		0
	cyklotrasy	ano/ne		ano

	cyklostezky	ano/úne		ne
	turistická informační centra	počet		0
	naučné stezky - informační panely	počet		0
	evidované nemovité kulturní památky	počet		1
	památkové rezervace / zóny	počet		0
Vzdělávací akce				
	počítačové kurzy	počet akcí za rok		1
	jazykové kurzy	počet akcí za rok		
	řemeslné kurzy	počet akcí za rok		1
	ostatní akce	počet akcí za rok		
Společenské akce				
	plesy, zábavy, diskotéky	počet za rok		8
	trhy, poutě	počet za rok		1
	náboženské akce	počet za rok		
	jiné akce	počet za rok		2
Volnočasové a sportovní organizace				
	SOKOL/OREL	ano/ne		ano
	Sbor dobrovolných hasičů	ano/ne		ano
	myslivecké sdružení	ano/ne		ano
	kopaná	ano/ne		ano
	tenis	ano/ne	víc. Hřště	ano
	volejbal	ano/ne	víc. Hřště	ano
	hokej	ano/ne		ano
	jiné sportovní spolky	počet		0
	divadelní spolek, hudební těleso, apod. hudební těleso, apod.	počet		0
	církev	počet		1
jiné volnočasové spolky - MS Balda, MSCH Pomezí	počet		2	
Volnočasové prostory pro veřejnost				
	výletišť, prostor pro venkovní setkávání - u fotbalového hřiště	ano/ne		ano
	sjezdovky	ano/ne		ne
	běžecské lyžařské tratě	ano/ne		ano
	fotbalové hřiště	počet	staré+nové	2
	víceúčelové hřiště	počet	u ZŠ horní a dolní	2
	dětské hřiště	počet	u ZŠ horní a dolní	2
	tenisové kurty	počet		2
	tělocvična, sokolovna	počet	Sokol	1
	koupaliště	počet		0
	krytý bazén	počet		0
	střelnice	počet		0
	kluziště	počet		0
	bowling	počet		0
golf a jiná hřiště/areály - plocha - posilovna	počet ha		0	
Obnovitelné zdroje				
	solární elektrárny - plocha areálů	počet		0
	malé vodní elektrárny - počet	počet		0
	větrné elektrárny - počet	počet		0
	sběrné místo bioodpadu	počet	kompostárna	1

Strategické dokumenty obce				
	Program obnovy venkova	ano/ne		ano
	Územní plánovací dokumentace (ÚPD)	ano		ano
	ÚPD – poslední aktualizace	rok		leden 2013
	zpracovatel ÚPD	jméno, firma		Regio projektový ateliér Hradec Králové
	strategický dokument obce	zpracovatel		POV - Regio
	oborové koncepce	výčet		0
Statut obce, části obce				0
	statut 1	části1		

	Název ukazatele:	měrná jedn.:	poznámka:	
Vybavení obce PUSTÁ KAMENICE	veřejný vodovod	ano/ne % připojených domácností		ano 95%
	veřejná kanalizace s ČOV	ano/ne % připojených domácností	Je přidělena dotace. Bude se stavět. Termín k dokončení říjen 2015	
	veřejná kanalizace dešťová	ano/ne	Nebyla, není a nebude	ne
	plynovod	ano/ne % připojených domácností		ano 75%
	obecní rozhlas	ano/ne		ano
	sběrný dvůr odpadů	ano/ne		ne
	internet WIFI provozovaný obcí	ano/ne		ne
	kabelová televize	ano/ne		ne
	místní komunikace	km		3
	veřejná zeleň v péči obce	ha	odhad	4
	pracovní úřad	ano/ne		ne
	služebna policie	ano/ne		ne
	poštovní služby	ano/ne		ano
	spolkový/kulturní dům/klubovna	ano/ne		ano
	obřadní síň	ano/ne		ne
	středisko (dům) pro volný čas dětí a mládeže	ano/ne		ne
	veřejná knihovna vč. poboček	ano/ne		ano
	sakrální stavba využívaná pro náboženské akce	počet		2
	muzeum (vč. poboček, památníků, pamětních síní apod.)	počet		0
	galerie (vč. poboček a výstavních síní)	počet		0
	obchod – potraviny	metry čtvereční prodejní plochy		1-80 m2
	rychlé občerstvení	počet		0
	hospoda/restaurace bez kuchyně	počet		2
	hospoda/restaurace s kuchyní	počet		0
	restaurace jako součást ubytovacího zařízení	počet		0
	cukrárna, kavárna, čajovna, vinárna apod.	počet		0
Sociální služby				
	hospic	kapacita		0
	terénní pečovatelská služba	kapacita		1 -AZASS
	další preventivní, sociální služby	kapacita		0
Cestovní ruch				
	ubytování v soukromí - chata, chalupa, apartmán, byt	počet lůžek		8
	penzion	počet lůžek		0
	hotel, motel	počet lůžek		0
	ubytovna	počet lůžek		0
	veřejný kemp - tábořiště - místa	počet míst pro stany/karavany		0
veřejný kemp - tábořiště - chatky	počet lůžek v chatách		0	

	cyklotrasy	ano/ne		ano
	cyklostezky	ano/ne		ne
	turistická informační centra	počet		0
	naučné stezky - informační panely	počet		0
	evidované nemovité kulturní památky	počet		2
	památkové rezervace / zóny	počet		0
Vzdělávací akce				
	počítačové kurzy	počet akcí za rok		0
	jazykové kurzy	počet akcí za rok		0
	řemeslné kurzy	počet akcí za rok		0
	ostatní akce	počet akcí za rok		0
Společenské akce				
	plesy, zábavy, diskotéky	počet za rok		4
	trhy, poutě	počet za rok		0
	náboženské akce	počet za rok		0
	jiné akce	počet za rok	šibřinky, masopust, čarodějnice, dětský den	
Volnočasové a sportovní organizace				
	SOKOL/OREL	ano/ne		ne
	Sbor dobrovolných hasičů	ano/ne		ano
	myslivecké sdružení	ano/ne		ano
	kopaná	ano/ne		ne
	tenis	ano/ne		ne
	volejbal	ano/ne		ne
	hokej	ano/ne		ano
	jiné sportovní spolky - TJ Pustá Kamenice	počet		1
	divadelní spolek, hudební těleso, apod. hudební těleso, apod.	počet		0
	jiné volnočasové spolky	počet		0
církev	počet		2	
Volnočasové prostory pro veřejnost				
	výletišť, prostor pro venkovní setkávání	ano/ne	sové odpočívadlo	ano
	sjezdovka	ano/ne		ne
	lyžařské běžecké tratě	ano/ne		ano
	fotbalové hřiště	počet	řídá regulerním ro	1
	víceúčelové hřiště	počet		0
	dětské hřiště	počet		1
	tenisové kurty	počet	umělý povrch	1
	tělocvična, sokolovna	počet		0
	koupaliště	počet		0
	krytý bazén	počet		0
	střelnice	počet		0
	kluziště	počet		0
	bowling	počet		0
	golf a jiná hřiště/areály - plocha - posilovna	počet		0
Obnovitelné zdroje				
	solární elektrárny - plocha areálů	počet		0
	malé vodní elektrárny - počet	počet		0

	větrné elektrárny - počet	počet		0
	sběrné místo bioodpadu	počet		0
Strategické dokumenty obce				
	Program obnovy venkova	ano/ne		ano
	Územní plánovací dokumentace (ÚPD)	ano/ne		ano
	ÚPD – poslední aktualizace	rok		2011
	zpracovatel ÚPD	jméno, firma	dokončení do 7/2014	Ing.arch. Vojtěch Mecl, Brno
	strategický dokument obce	zpracovatel	Strategický plán rozvoje obce, od roku 2011, zpracovatel OHGS s.r.o. Ústí nad Orlicí, 17.listopadu 1020	ano
	oborové koncepce	výčet		
Statut obce, části obce				
	statut 1	části1		

	Název ukazatele:	měrná jedn.:	poznámka:	
Vybavení obce PUSTÁ RYBNÁ	veřejný vodovod	ano/ne % připojených domácností	odhad	ano 15%
	veřejná kanalizace s ČOV	ano/ne % připojených domácností	odhad	ne
	veřejná kanalizace dešťová	ano/ne		ne
	plynovod	ano/ne % připojených domácností	není	ne %
	obecní rozhlas	ano/ne	nemáme	
	sběrný dvůr odpadů	ano/ne		ne
	internet WIFI provozovaný obcí	ano/ne	ne	
	kabelová televize	ano/ne		ne
	místní komunikace	km	odhad	30
	veřejná zeleň v péči obce	ha	odhad	5
	pracovní úřad	ano/ne		ne
	služebna policie	ano/ne		ne
	poštovní služby	ano/ne		ne
	spolkový/kulturní dům/klubovna	ano/ne		ano
	obřadní síň	ano/ne		ne
	středisko (dům) pro volný čas dětí a mládeže	ano/ne		ne
	veřejná knihovna vč. poboček	ano/ne		ano
	sakrální stavba využívaná pro náboženské akce	počet	4	
	muzeum (vč. poboček, památníků, pamětních síní apod.)	počet		0
	galerie (vč. poboček a výstavních síní)	počet		0
	obchod – potraviny	metry čtvereční prodej.plochy	odhad	1-130m2
	rychlé občerstvení	počet		0
	hospoda/restaurace bez kuchyně	počet		0
	hospoda/restaurace s kuchyní	počet	1	
	restaurace jako součást ubytovacího zařízení	počet		1
	cukrárna, kavárna, čajovna, vinárna apod.	počet		0
	Sociální služby	hospic	kapacita	
terénní pečovatelská služba		kapacita		1 - Charita Polička
další preventivní, sociální služby		kapacita		0
Cestovní ruch	ubytování v soukromí - chata, chalupa, apartmán, byt	počet lůžek	10	
	penzion	počet lůžek		0
	hotel, motel - Hlučál	počet lůžek		30
	ubytovna - Hájenka Pustá Rybná	počet lůžek		30
	veřejný kemp - tábořiště - místa	počet míst pro stany/karavany		0
	veřejný kemp - tábořiště - chatky	počet lůžek v chatkách		0

	cyklotrasy	ano/ne		ano
	cyklostezky	ano/ne		ne
	turistická informační centra	počet		0
	naučné stezky - informační panely	počet		0
	evidované nemovité kulturní památky	počet		2
	památkové rezervace / zóny	počet		0
Vzdělávací akce				
	počítačové kurzy	počet akcí za rok	0	
	jazykové kurzy	počet akcí za rok	0	
	řemeslné kurzy	počet akcí za rok	0	
	ostatní akce	počet akcí za rok	0	
Společenské akce				
	plesy, zábavy, diskotéky	počet za rok	4	
	trhy, poutě	počet za rok	2	
	náboženské akce	počet za rok		
	jiné akce	počet za rok		
Volnočasové a sportovní organizace				
	SOKOL/OREL	ano/ne		ne
	Sbor dobrovolných hasičů	ano/ne		ano
	myslivecké sdružení	ano/ne		ano
	kopaná	ano/ne	ano	
	tenis	ano/ne		ne
	volejbal	ano/ne		ne
	hokej	ano/ne		ano
	jiné sportovní spolky	ano/ne		ne
	divadelní spolek, hudební těleso, apod.Debak	počet		1
	ostatní spolky	počet		0
	církev - evangelická, baptistická	počet	a katolická	3
Volnočasové prostory pro veřejnost				
	výletišťe, prostor pto venkovní setkávání	ano/ne	ano u budovy OU	
	sjezdovky	ano/ne		ne
	běžecké lyžařské tratě	ano/ne		ano
	fotbalové hřiště	počet		1
	víceúčelové hřiště	počet		0
	dětské hřiště	počet		0
	tenisové kurty	počet		0
	tělocvična, sokolovna	počet		0
	koupaliště	počet		0
	krytý bazén	počet		0
	střelnice	počet		0
	kluziště	počet	ano	
	bowling	počet		0
	golf a jiná hřiště/areály - plocha	počet ha		0
Obnovitelné zdroje				
	solární elektrárny - plocha areálů	počet		0
	malé vodní elektrárny - počet	počet		0
	větrné elektrárny - počet	počet		0
	sběrné místo bioodpadu	počet	ano 1	

Strategické dokumenty obce	Program obnovy venkova	ano/ne		ano
	Územní plánovací dokumentace (ÚPD)	ano		ano
	ÚPD – poslední aktualizace	2013	2013	2013
	zpracovatel ÚPD	jméno, firma		Surpmo a.s., projektové středisko Hradec Králové
	strategický dokument obce	zpracovatel	ne	
	oborové koncepce	výčet	ne	
Statut obce, části obce				
	statut 1	části1		

	Název ukazatele:	měrná jedn.:	poznámka:	
Vybavení obce ROHOZNÁ	veřejný vodovod	ano % připojených domácností	odhad	ano 99% %
	veřejná kanalizace s ČOV	ano % připojených domácností	odhad	ne %
	veřejná kanalizace dešťová	ano/ne		ne
	plynovod	ano % připojených domácností	odhad	ano 75 % %
	obecní rozhlas	ano/ne		ano
	sběrný dvůr odpadů	ano/ne		ne
	internet WIFI provozovaný obcí	ano/ne		ano
	kabelová televize	ano/ne		ne
	místní komunikace	km	odhad	6 km
	veřejná zeleň v péči obce	ha	odhad	15 ha
	pracovní úřad	ano/ne		ne
	služebna policie	ano/ne		ne
	poštovní služby	ano/ne		ano
	spolkový/kulturní dům/klubovna	ano/ne		ano
	obřadní síň	ano/ne		ano
	středisko (dům) pro volný čas dětí a mládeže	ano/ne		ne
	veřejná knihovna vč. poboček	ano/ne		ano
	sakrální stavba využívaná pro náboženské akce	počet		1
	muzeum (vč. poboček, památníků, pamětních síní apod.)	počet		0
	galerie (vč. poboček a výstavních síní)	počet		0
	obchod – potraviny	metry čtvereční prodej.plochy	odhad	počet 2 - celkem 400 m2
	rychlé občerstvení	počet		0
	hospoda/restaurace bez kuchyně	počet		0
	hospoda/restaurace s kuchyní	počet		1
	restaurace jako součást ubytovacího zařízení	počet		0
	cukrárna, kavárna, čajovna, vinárna apod.	počet		0
Sociální služby	hospic	kapacita		0
	terénní pečovatelská služba	kapacita		1 - AZASS
	další preventivní sociální služby	kapacita		0
Cestovní ruch	ubytování v soukromí - chata, chalupa, apartmán, byt	počet lůžek	možná ochrana ID	0
	penzion	počet lůžek	možná ochrana ID	0
	hotel, motel	počet lůžek	možná ochrana ID	0
	ubytovna	počet lůžek	možná ochrana ID	0
	veřejný kemp - tábořiště - místa	počet míst pro stany/karavany	možná ochrana ID	0

	veřejný kemp - tábořiště - chatky	počet lůžek v chatách	možná ochrana ID	0
	cyklotrasy	ano/ne		ano
	cyklostezky	ano/ne		ne
	turistická informační centra	počet		0
	naučné stezky - informační panely	počet		0
	evidované nemovité kulturní památky	počet		1
	památkové rezervace / zóny	počet		0
Vzdělávací akce				
	počítačové kurzy	počet akcí za rok		ne
	jazykové kurzy	počet akcí za rok		ne
	řemeslné kurzy	počet akcí za rok		1
	ostatní akce	počet akcí za rok		2
Společenské akce				
	plesy, zábavy, diskotéky	počet za rok		10
	trhy, poutě	počet za rok		1
	náboženské akce	počet za rok		10
	jiné akce	počet za rok		50
Volnočasové a sportovní organizace				
	SOKOL/OREL	ano/ne		ne
	Sbor dobrovolných hasičů	ano/ne		ano
	myslivecké sdružení	ano/ne		ano
	kopaná	ano/ne		ano
	tenis	ano/ne		ne
	volejbal	ano/ne		ne
	hokej	ano/ne		ne
	jiné sportovní spolky - SK Rohozná	počet		1
	divadelní spolek, hudební těleso, apod.	počet		0
	ostatní spolky	počet		0
	církev	počet		1
Volnočasové prostory pro veřejnost				
	výletišťe, prostor pro venkovní setkávání	ano/ne		ne
	sjezdovka	ano/ne		ne
	běžecské lyžařské tratě	ano/ne		ne
	fotbalové hřiště	počet		1
	víceúčelové hřiště	počet		0
	dětské hřiště	počet		1
	tenisové kurty	počet		0
	tělocvična, sokolovna	počet		1
	koupaliště	počet		0
	krytý bazén	počet		0
	střelnice	počet		0
	kluziště	počet		0
	bowling	počet		0
golf a jiná hřiště/areály - plocha	počet ha		0	
Obnovitelné zdroje				
	solární elektrárny - plocha areálů	0		0
	malé vodní elektrárny - počet	0		0
	větrné elektrárny - počet	0		0
	sběrné místo bioodpadu	0		0

Strategické dokumenty obce				
	Program obnovy venkova	ano/ne		ano
	Územní plánovací dokumentace (ÚPD)	ano		ano
	ÚPD – poslední aktualizace	rok		2012
	zpracovatel ÚPD	jméno, firma		Dagmar Korcová, Ladislav Bílý
	strategický dokument obce	zpracovatel		EC consulting
	oborové koncepce	výčet		1
Statut obce, části obce				
	statut 1	části2		

	Název ukazatele:	měrná jedn.:	poznámka:	
Vybavení obce SÁDEK	veřejný vodovod	ano/ne % připojených domácností	odhad	ano 70%
	veřejná kanalizace s ČOV	ano/ne % připojených domácností	odhad	ne
	veřejná kanalizace dešťová	ano/ne		ne
	plynovod	ano/ne % připojených domácností	odhad	ano 70%
	obecní rozhlas	ano/ne		ano
	sběrný dvůr odpadů	ano/ne		ne
	internet WIFI provozovaný obcí	ano/ne		ano
	kabelová televize	ano/ne		ne
	místní komunikace	km	odhad	8
	veřejná zeleň v péči obce	ha	odhad	2
	pracovní úřad	ano/ne		ne
	služebna policie	ano/ne		ne
	poštovní služby	ano/ne		ano
	spolkový/kulturní dům/klubovna	ano/ne		ano
	obřadní síň	ano/ne		ano
	středisko (dům) pro volný čas dětí a mládeže	ano/ne		ne
	veřejná knihovna vč. poboček	ano/ne		ano
	sakrální stavba využívaná pro náboženské akce	počet		1
	muzeum (vč. poboček, památníků, pamětních síní apod.)	počet		0
	galerie (vč. poboček a výstavních síní)	počet		0
	obchod – potraviny	metry čtvereční prodej.plochy	odhad	počet 2 - 24m2,25m2
	rychlé občerstvení	počet		0
	hospoda/restaurace bez kuchyně	počet		0
	hospoda/restaurace s kuchyní	počet		2
	restaurace jako součást ubytovacího zařízení	počet		0
	cukrárna, kavárna, čajovna, vinárna apod.	počet		0
	Sociální služby	hospic	kapacita	
terénní pečovatelská služba		kapacita		1- Charita Polička
další sociální, preventivní služby		kapacita		0
Cestovní ruch	ubytování v soukromí - chata, chalupa, apartmán, byt	počet lůžek		27
	penzion	počet lůžek		0
	hotel, motel - Lidmilův mlýn	počet lůžek		20
	ubytovna	počet lůžek		0
	veřejný kemp - tábořiště - místa - Lidmilův mlýn	počet míst pro stany/karavany		10
	veřejný kemp - tábořiště - chatky	počet lůžek v chatkách		0

	cyklotrasy	ano/ne		ano
	cyklostezky	ano/ne		ne
	turistická informační centra	počet		0
	naučné stezky - informační panely	počet		0
	evidované nemovité kulturní památky	počet		7
	památkové rezervace / zóny	počet		0
Vzdělávací akce				
	počítačové kurzy	počet akcí za rok		0
	jazykové kurzy	počet akcí za rok		0
	řemeslné kurzy	počet akcí za rok		0
	ostatní akce	počet akcí za rok		0
Společenské akce				
	plesy, zábavy, diskotéky	počet za rok		4
	trhy, poutě	počet za rok		1
	náboženské akce	počet za rok		1
	jiné akce	počet za rok		1
Volnočasové a sportovní organizace				
	SOKOL/OREL	ano/ne		ne
	Sbor dobrovolných hasičů	ano/ne		ano
	myslivecké sdružení	ano/ne		ano
	kopaná	ano/ne		ano
	tenis	ano/ne		ne
	volejbal	ano/ne		ne
	hokej	ano/ne		ano
	jiné sportovní spolky - SK Sádek, Bike klub	počet		2
	divadelní spolek, hudební těleso, apod.	počet		0
	ostatní spolky	počet		0
církev	počet		1	
Volnočasové prostory pro veřejnost				
	výletišť, prostor pro venkovní setkávání u sportovního hřiště	ano/ne		ano
	sjezdovky	ano/ne		ne
	lyžařské běžecké trasy	ano/ne		ano
	fotbalové hřiště	počet		1
	víceúčelové hřiště	počet		0
	dětské hřiště	počet		1
	tenisové kurty	počet		0
	tělocvična, sokolovna	počet		0
	koupaliště	počet		0
	krytý bazén	počet		0
	střelnice	počet		0
	kluziště	počet		0
bowling	počet		0	
golf a jiná hřiště/areály - plocha	počet		0	
Obnovitelné zdroje				
	solární elektrárny - plocha areálů	počet		0
	malé vodní elektrárny - počet	počet		0
	větrné elektrárny - počet	počet		0
	sběrné místo bioodpadu	počet		0

Strategické dokumenty obce				
	Program obnovy venkova	ano/ne		ano
	Územní plánovací dokumentace (ÚPD)	ano/ne		ano
	ÚPD – poslední aktualizace	rok		2010
	zpracovatel ÚPD			Ing.arch, Vojtěch Mecl, Brno
	strategický dokument obce	zpracovatel		ne
	oborové koncepce	výčet		ne
Statut obce, části obce				
	statut 1	části1		

	Název ukazatele:	měrná jedn.:	poznámka:	
Vybavení obce STAŠOV	veřejný vodovod	ano/ne % připojených domácností	odhad	ano 100% %
	veřejná kanalizace s ČOV	ano/ne % připojených domácností	odhad	ne
	veřejná kanalizace dešťová	ano/ne		ne
	plynovod	ano/ne % připojených domácností	odhad	ne
	obecní rozhlas	ano/ne		ano
	sběrný dvůr odpadů	ano/ne		ne
	internet WIFI provozovaný obcí	ano/ne		ano
	kabelová televize	ano/ne		ne
	místní komunikace	km	odhad	8
	veřejná zeleň v péči obce	ha	odhad	10
	pracovní úřad	ano/ne		ne
	služebna policie	ano/ne		ne
	poštovní služby	ano/ne		ne
	spolkový/kulturní dům/klubovna	ano/ne		ano
	obřadní síň	ano/ne		ne
	středisko (dům) pro volný čas dětí a mládeže	ano/ne		ne
	veřejná knihovna vč. poboček	ano/ne		ano
	sakrální stavba využívaná pro náboženské akce	počet		1
	muzeum (vč. poboček, památníků, pamětních síní apod.)	počet		0
	galerie (vč. poboček a výstavních síní)	počet		0
	obchod – potraviny	metry čtvereční prodej.plochy	odhad	25m2
	rychlé občerstvení	počet		0
	hospoda/restaurace bez kuchyně	počet		0
	hospoda/restaurace s kuchyní	počet		0
	restaurace jako součást ubytovacího zařízení	počet		0
	cukrárna, kavárna, čajovna, vinárna apod.	počet		0
Sociální služby	hospic			0
	terénní pečovatelská služba			1-Charita Polička
	další sociální, preventivní služby			0
Cestovní ruch	ubytování v soukromí - chata, chalupa, apartmán, byt	počet lůžek		9
	penzion- Statek na hradě	počet lůžek		9
	hotel, motel	počet lůžek		0
	ubytovna- Ranč 102	počet lůžek		6
	veřejný kemp - tábořiště - místa	počet míst pro stany/karavany		0
	veřejný kemp - tábořiště - chatky	počet lůžek v chatách		0

	cyklotrasy	ano/ne		ano
	cyklostezky	ano/ne		ne
	turistická informační centra	počet		0
	naučné stezky - informační panely	počet		0
	evidované nemovité kulturní památky	počet		0
	památkové rezervace / zóny	počet		0
Vzdělávací akce				
	počítačové kurzy	počet akcí za rok		0
	jazykové kurzy	počet akcí za rok		0
	řemeslné kurzy	počet akcí za rok		0
	ostatní akce	počet akcí za rok		0
Společenské akce				
	plesy, zábavy, diskotéky	počet za rok		5
	trhy, poutě	počet za rok		1
	náboženské akce	počet za rok		1
	jiné akce	počet za rok		5
Volnočasové a sportovní organizace				
	SOKOL/OREL	ne		ne
	Sbor dobrovolných hasičů	ne		ano
	myslivecké sdružení	ne		ano
	kopaná	ne		ne
	tenis	ne		ne
	volejbal	ne		ne
	hokej	ne		ano
	jiné sportovní spolky - Spolek žen cvičících aerobik	počet		1
	divadelní spolek, hudební těleso, apod.	počet		0
	ostatní spolky	počet		2
	církev			1
Volnočasové prostory pro veřejnost				
	výletišť, prostor pro venkovní setkávání	ano/ne		ano
	sjezdovky	ano/ne		ne
	běžecské lyžařské tratě	ano/ne		ano
	fotbalové hřiště	počet		1
	víceúčelové hřiště	počet		0
	dětské hřiště	počet		1
	tenisové kurty	počet		0
	tělocvična, sokolovna	počet		1
	koupaliště	počet		0
	krytý bazén	počet		0
	střelnice	počet		0
	kluziště	počet		0
	bowling	počet		0
	golf a jiná hřiště/areály - plocha	počet		0
Obnovitelné zdroje				
	solární elektrárny - plocha areálů	počet		0
	malé vodní elektrárny - počet	počet		0
	větrné elektrárny - počet	počet		0
	sběrné místo bioodpadu	počet		0

Strategické dokumenty obce	Program obnovy venkova	ano/ne		ano
	Územní plánovací dokumentace (ÚPD)	ano/ne		ano
	ÚPD – poslední aktualizace	rok		2011
	zpracovatel ÚPD	jméno firma		Asseco Central Europe a.s.
	strategický dokument obce	zpracovatel		Obec
	oborové koncepce	výčet		
Statut obce, části obce				
	statut 1	části1		

	Název ukazatele:	měrná jedn.:	poznámka:	
Vybavení obce SVOJANOV	veřejný vodovod	ano/ne % připojených domácností	85%	ano %
	veřejná kanalizace s ČOV	ano/ne % připojených domácností	odhad	ne
	veřejná kanalizace dešťová	ano/ne	ne	
	plynovod	ano/ne % připojených domácností	50%	ano %
	obecní rozhlas	ano/ne		ano
	sběrný dvůr odpadů	ano/ne		ne
	internet WIFI provozovaný obcí	ano/ne		ano
	kabelová televize	ano/ne		ne
	místní komunikace	km	18 km	
	veřejná zeleň v péči obce	ha	2 ha	
	pracovní úřad	ano/ne		ne
	služebna policie	ano/ne		ne
	poštovní služby	ano/ne		ano
	spolkový/kulturní dům/klubovna	ano/ne		ano
	obřadní síň	ano/ne		ano
	středisko (dům) pro volný čas dětí a mládeže	ano/ne		ne
	veřejná knihovna vč. poboček	ano/ne		ano
	sakrální stavba využívaná pro náboženské akce	počet		3
	muzeum (vč. poboček, památníků, pamětních síní apod.)	počet		0
	galerie (vč. poboček a výstavních síní)	počet		0
	obchod – potraviny	metry čtvereční prodej.plochy	2 - 200 m2	počet 1 - 130m2
	rychlé občerstvení	počet		1- sezonní kiosky
	hospoda/restaurace bez kuchyně	počet	2	1
	hospoda/restaurace s kuchyní	počet	1	1
	restaurace jako součást ubytovacího zařízení	počet	3	3
	cukrárna, kavárna, čajovna, vinárna apod.	počet		0
Sociální služby	hospic			0
	terénní pečovatelská služba		3 +Domov Bystré	2- AZASS, Charita Polička
	další sociální, preventivní programy			0
Cestovní ruch	ubytování v soukromí - chata, chalupa, apartmán, byt	počet lůžek		6
	penzion	počet lůžek		70
	hotel, motel	počet lůžek		68
	ubytovna	počet lůžek		0
	veřejný kemp - tábořiště - místa	počet míst pro stany/karavany		0
	veřejný kemp - tábořiště - chatky	počet lůžek v chatkách		124

	cyklotrasy	ano/ne		ano
	cyklostezky	ano/ne		ne
	turistická informační centra	počet		1
	naučné stezky - informační panely	počet		4
	evidované nemovité kulturní památky	počet		3
	památkové rezervace / zóny	počet	1 - Údolí Křetínky	0
Vzdělávací akce				
	počítačové kurzy	počet akcí za rok		
	jazykové kurzy	počet akcí za rok		
	řemeslné kurzy	počet akcí za rok		
	ostatní akce	počet akcí za rok	7	
Společenské akce				
	plesy, zábavy, diskotéky	počet za rok	3	
	trhy, poutě	počet za rok	2	
	náboženské akce	počet za rok	7	
	jiné akce	počet za rok	3	
Volnočasové a sportovní organizace				
	SOKOL/OREL	ano/ne		ne
	Sbor dobrovolných hasičů	ano/ne		ano
	myslivecké sdružení	ano/ne		ano
	kopaná	ano/ne		ne
	tenis	ano/ne		ne
	volejbal	ano/ne		ne
	hokej	ano/ne		ne
	jiné sportovní spolky	ano/ne		ne
	divadelní spolek, hudební těleso, apod.	počet		1
	ostatní spolky	počet	1	0
	církev	počet		1
Volnočasové prostory pro veřejnost				
	výletišť, prostor pro venkovní setkávání areál na předměstí	ano/ne		ano
	sjezdovky	ano/ne		ne
	běžecské lyžařské tratě	ano/ne		ano
	fotbalové hřiště	počet	1	0
	víceúčelové hřiště	počet		1
	dětské hřiště	počet		1
	tenisové kurty	počet		1
	tělocvična, sokolovna	počet	0	1
	koupaliště	počet	0	1
	krytý bazén	počet		0
	střelnice	počet		0
	kluziště	počet		0
	bowling	počet		0
	golf a jiná hřiště/areály - plocha	počet		0
Obnovitelné zdroje				
	solární elektrárny - plocha areálů	počet		0
	malé vodní elektrárny - počet	počet		0
	větrné elektrárny - počet	počet		0
	sběrné místo bioodpadu	počet		0

Strategické dokumenty obce				
	Program obnovy venkova	ano/ne		ano
	Územní plánovací dokumentace (ÚPD)	ano/ne		ano
	ÚPD – poslední aktualizace	rok	214	
	zpracovatel ÚPD	ing. Lenka Bartošová, B		Ateliér 5FA,s.r.o., Pardubice
	strategický dokument obce	zpracovatel	ano	
	oborové koncepce	výčet		
Statut obce, části obce			Městys	
	statut 1	části1		

	Název ukazatele:	měrná jedn.:	poznámka:	
Vybavení obce ŠIROKÝ DŮL	veřejný vodovod	ano/ne % připojených domácností	odhad	98%
	veřejná kanalizace s ČOV	ano/ne % připojených domácností	odhad	98%
	veřejná kanalizace dešťová	ano/ne		10%
	plynovod	ano/ne % připojených domácností	odhad	40%
	obecní rozhlas	ano/ne		ano
	sběrný dvůr odpadů	ano/ne		ano
	internet WIFI provozovaný obcí	ano/ne		ano
	kabelová televize	ano/ne		ne
	místní komunikace	km	odhad	5
	veřejná zeleň v péči obce	ha	odhad	2
	pracovní úřad	ano/ne		ne
	služebna policie	ano/ne		ne
	poštovní služby	ano/ne		ne
	spolkový/kulturní dům/klubovna	ano/ne		ano
	obřadní síň	ano/ne		ne
	středisko (dům) pro volný čas dětí a mládeže	ano/ne		ne
	veřejná knihovna vč. poboček	ano/ne		ano
	sakrální stavba využívaná pro náboženské akce	počet		1
	muzeum (vč. poboček, památníků, pamětních síní apod.)	počet		0
	galerie (vč. poboček a výstavních síní)	počet		0
	obchod – potraviny	metry čtvereční prodej.plochy	odhad	počet 1 - 130m2
	rychlé občerstvení	počet		0
	hospoda/restaurace bez kuchyně	počet		0
	hospoda/restaurace s kuchyní	počet		0
	restaurace jako součást ubytovacího zařízení	počet		1
	cukrárna, kavárna, čajovna, vinárna apod.	počet		0
Sociální služby				
	hospic			0
	terénní pečovatelská služba			0
				0
Cestovní ruch				
	ubytování v soukromí - chata, chalupa, apartmán, byt	počet lůžek		0
	penzion	počet lůžek		20
	hotel, motel	počet lůžek		0
	ubytovna	počet lůžek		0
	veřejný kemp - tábořiště - místa	počet míst pro stany/karavany		0
veřejný kemp - tábořiště - chatky	počet lůžek v chatkách		0	

	cyklotrasy	ano/ne		ano
	cyklostezky	ano/ne		ne
	turistická informační centra	počet		0
	naučné stezky - informační panely	počet		0
	evidované nemovité kulturní památky	4		4
	památkové rezervace / zóny	0		0
Vzdělávací akce				
	počítačové kurzy	počet akcí za rok		0
	jazykové kurzy	počet akcí za rok		0
	řemeslné kurzy	počet akcí za rok		0
	ostatní akce	počet akcí za rok		0
Společenské akce				
	plesy, zábavy, diskotéky	počet za rok		
	trhy, poutě	počet za rok	rodáci	1
	náboženské akce	počet za rok		
	jiné akce	počet za rok	hasiči,veteráni	3
Volnočasové a sportovní organizace				
	SOKOL/OREL	ano/ne		ne
	Sbor dobrovolných hasičů	ano/ne		ano
	myslivecké sdružení	ano/ne		ano
	kopaná	ano/ne		ne
	tenis	ano/ne		ne
	volejbal	ano/ne		ne
	hokej	ano/ne		ne
	jiné sportovní spolky	počet		0
	divadelní spolek, hudební těleso, apod.	počet		0
	ostatní spolky	počet		0
	církyve	počet		1
Volnočasové prostory pro veřejnost				
	výletišťe, prostor pro venkovní setkávání	ano/ne		ano
	sjezdovky	ano/ne		ne
	běžecské lyžařské tratě	ano/ne		ano
	fotbalové hřiště	počet		1
	víceúčelové hřiště	počet		0
	dětské hřiště	počet		1
	tenisové kurty	počet		0
	tělocvična, sokolovna	počet		1
	koupaliště	počet		0
	krytý bazén	počet		0
	střelnice	počet		0
	kluziště	počet		0
	bowling	počet		0
	golf a jiná hřiště/areály - plocha	počet ha		0
Obnovitelné zdroje				
	solární elektrárny - plocha areálů	počet		0
	malé vodní elektrárny - počet	počet		0
	větrné elektrárny - počet	počet		0
	sběrné místo bioodpadu	počet		0
	Program obnovy venkova	ano/ne		ano

Strategické dokumenty obce	Územní plánovací dokumentace (ÚPD)	ano/ne		ano
	ÚPD – poslední aktualizace	rok		2013
	zpracovatel ÚPD	jméno, firma		Regio projektový ateliér, Hradec Králové
	strategický dokument obce	zpracovatel		mikroregion
	oborové koncepce	výčet		2013
Statut obce, části obce				
	statut 1	části1		

	Název ukazatele:	měrná jedn.:	poznámka:	
Vybavení obce TELECÍ	veřejný vodovod	ano/ne % připojených domácností	odhad	ano / 80%
	veřejná kanalizace s ČOV	ano/ne % připojených domácností	odhad	ne
	veřejná kanalizace dešťová	ano/ne		ne
	plynovod	ano/ne % připojených domácností	odhad	ano / 30%
	obecní rozhlas	ano/ne		ano
	sběrný dvůr odpadů	ano/ne		ne
	internet WIFI provozovaný obcí	ano/ne		ano
	kabelová televize	ano/ne		ne
	místní komunikace	km	odhad	10
	veřejná zeleň v péči obce	ha	odhad	cca 8
	pracovní úřad	ano/ne		ne
	služebna policie	ano/ne		ne
	poštovní služby	ano/ne		ano
	spolkový/kulturní dům/klubovna	ano/ne		ano
	obřadní síň	ano/ne		ne
	středisko (dům) pro volný čas dětí a mládeže	ano/ne		ne
	veřejná knihovna vč. poboček	ano/ne		ano
	sakrální stavba využívaná pro náboženské akce	počet		2
	muzeum (vč. poboček, památníků, pamětních síní apod.)	počet		0
	galerie (vč. poboček a výstavních síní)	počet		0
	obchod – potraviny	metry čtvereční prodeji.plochy	odhad	počet 1 - 396m2
	rychlé občerstvení	počet		0
	hospoda/restaurace bez kuchyně	počet		0
	hospoda/restaurace s kuchyní	počet		1
	restaurace jako součást ubytovacího zařízení	počet		1
	cukrárna, kavárna, čajovna, vinárna apod.	počet		0
Sociální služby	hospic			0
	terénní pečovatelská služba			2 - AZASS, Charita Polička
	další sociální, preventivní služby			0
Cestovní ruch	ubytování v soukromí - chata, chalupa, apartmán, byt	počet lůžek		70
	penzion	počet lůžek		22
	hotel, motel	počet lůžek		38
	ubytovna	počet lůžek		0
	veřejný kemp - tábořiště - místa	počet míst pro stany/karavany		15
	veřejný kemp - tábořiště - chatky	počet lůžek v chatkách		0

	cyklotrasy	ano/ne		ano
	cyklostezky	ano/ne		ne
	turistická informační centra	ano/ne		0
	naučné stezky - informační panely	počet		0
	evidované nemovité kulturní památky	počet		17
	památkové rezervace / zóny	počet		1
Vzdělávací akce				
	počítačové kurzy	počet akcí za rok		0
	jazykové kurzy	počet akcí za rok		0
	řemeslné kurzy	počet akcí za rok		2
	ostatní akce	počet akcí za rok		0
Společenské akce				
	plesy, zábavy, diskotéky	počet za rok		cca 6 - 8
	trhy, poutě	počet za rok		1
	náboženské akce	počet za rok		3
	jiné akce	počet za rok		4.l
Volnočasové a sportovní organizace				
	SOKOL/OREL	ano/ne		ano
	Sbor dobrovolných hasičů	ano/ne		ano
	myslivecké sdružení	ano/ne		ano
	kopaná	ano/ne		ano
	tenis	ano/ne		ne
	volejbal	ano/ne		ne
	hokej	ano/ne		ano
	jiné sportovní spolky	počet		0
	divadelní spolek, hudební těleso, apod.	počet		0
	ostatní spolky	počet		1
	církyve	počet		2
Volnočasové prostory pro veřejnost				
	výletišťe, prostor pro venkovní setkávání	ano/ne		ne
	sjezdovky	ano/ne		ano
	běžecské lyžařské tartě	ano/ne		ano
	fotbalové hřiště	počet		1
	víceúčelové hřiště	počet		0
	dětské hřiště	počet		1
	tenisové kurty	počet		1
	tělocvična, sokolovna	počet		1
	koupaliště	počet		0
	krytý bazén	počet		0
	střelnice	počet		0
	kluziště	počet		0
	bowling	počet		0
	golf a jiná hřiště/areály - plocha	počet		0
Obnovitelné zdroje				
	solární elektrárny - plocha areálů	počet		0
	malé vodní elektrárny - počet	počet		0
	větrné elektrárny - počet	počet		0
	sběrné místo bioodpadu	počet		1
	Program obnovy venkova	ano/ne		ano

Strategické dokumenty obce	Územní plánovací dokumentace (ÚPD)	ano/úne		ano
	ÚPD – poslední aktualizace	rok		2006
	zpracovatel ÚPD	jméno, firma		Urbanistické středisko spol s r.o., Brno
	strategický dokument obce	zpracovatel		Urbanistické středisko spol s r.o., Brno
	oborové koncepce	výčet		
Statut obce, části obce				
	statut 1	části1		

	Název ukazatele:	měrná jedn.:	poznámka:	
Vybavení obce TRPÍN	veřejný vodovod	ano/ne % připojených domácností	odhad	ano 90 %
	veřejná kanalizace s ČOV	ano/ne % připojených domácností	odhad	ne
	veřejná kanalizace dešťová	ano/ne		ano
	plynovod	ano/ne % připojených domácností	odhad	ano 90 %
	obecní rozhlas	ano/ne		ano
	sběrný dvůr odpadů	ano/ne		ne
	internet WIFI provozovaný obcí	ano/ne		ano
	kabelová televize	ano/ne		ne
	místní komunikace	km	odhad	6,7
	veřejná zeleň v péči obce	ha	odhad	0,2
	pracovní úřad	ano/ne		ne
	služebna policie	ano/ne		ne
	poštovní služby	ano/ne		ano
	spolkový/kulturní dům/klubovna	ano/ne		ano
	obřadní síň	ano/ne		ne
	středisko (dům) pro volný čas dětí a mládeže	ano/ne		ne
	veřejná knihovna vč. poboček	ano/ne		ano
	sakrální stavba využívaná pro náboženské akce	počet	2	1
	muzeum (vč. poboček, památníků, pamětních síní apod.)	počet		0
	galerie (vč. poboček a výstavních síní)	počet		0
	obchod – potraviny	metry čtvereční prodej.plochy	Počet + 1 – 40 m2	počet 3 -18m2, 60m2, 5m2
	rychlé občerstvení	počet		0
	hospoda/restaurace bez kuchyně	počet		1
	hospoda/restaurace s kuchyní	počet		1
	restaurace jako součást bytovacího zařízení	počet		0
	cukrárna, kavárna, čajovna, vinárna apod.	počet		0
Sociální služby	hospic			0
	terénní pečovatelská služba			1- Domov Bystré
	další sociální, preventivní služby			0
Cestovní ruch	ubytování v soukromí - chata, chalupa, apartmán, byt	počet lůžek		0
	penzion	počet lůžek		0
	hotel, motel	počet lůžek		0
	ubytovna	počet lůžek		0
	veřejný kemp - tábořiště - místa	počet míst pro stany/karavany		0
	veřejný kemp - tábořiště - chatky	počet lůžek v chatkách		0

	cyklotrasy	ano/ne		ano
	cyklostezky	ano/ne		ne
	turistická informační centra	počet		0
	naučné stezky - informační panely	počet		0
	evidované nemovité kulturní památky	počet		2
	památkové rezervace / zóny	počet		0
Vzdělávací akce				
	počítačové kurzy	počet akcí za rok		ne
	jazykové kurzy	počet akcí za rok		1x týdně 4 hod. - 9 měs.
	řemeslné kurzy	počet akcí za rok		
	ostatní akce	počet akcí za rok		
Společenské akce				
	plesy, zábavy, diskotéky	počet za rok	včetně koncertů	10
	trhy, poutě	počet za rok		1- Domov Bystré
	náboženské akce	počet za rok		
	jiné akce	počet za rok	v kostele	5
Volnočasové a sportovní organizace				
	SOKOL/OREL	ano/ne		ano
	Sbor dobrovolných hasičů	ano/ne		ano
	myslivecké sdružení	ano/ne		ano
	kopaná	ano/ne		ne
	tenis	ano/ne		ne
	volejbal	ano/ne		ne
	hokej	ano/ne		ano
	jiné sportovní spolky	počet		0
	divadelní spolek, hudební těleso, apod.	počet	3 kapely	2
	ostatní spolky	počet	ČČK	1
	círky	počet		1
Volnočasové prostory pro veřejnost				
	výletišť, prostor pro venkovní setkávání	ano/ne		ano
	sjezdovky	ano/ne		ne
	lyžařské běžecké tratě	ano/ne		ano
	fotbalové hřiště	počet		0
	víceúčelové hřiště	počet		1
	dětské hřiště	počet		1
	tenisové kurty	počet		0
	tělocvična, sokolovna	počet		0
	koupaliště	počet		0
	krytý bazén	počet		0
	střelnice	počet		0
	kluziště	počet		0
	bowling	počet		0
golf a jiná hřiště/areály - plocha	počet		0	
Obnovitelné zdroje				
	solární elektrárny - plocha areálů	počet		0
	malé vodní elektrárny - počet	počet		0
	větrné elektrárny - počet	počet		0
	sběrné místo bioodpadu	počet		0

Strategické dokumenty obce	Program obnovy venkova	ano/ne		ano
	Územní plánovací dokumentace (ÚPD)	ano/ne		ano
	ÚPD – poslední aktualizace	2005		2005
	zpracovatel ÚPD	jméno, firma		Urbanistické středisko spol s r.o. Brno
	strategický dokument obce	zpracovatel		obec
	oborové koncepce	výčet		
Statut obce, části obce				
	statut 1	části2		

Zdroj : místní šetření
propagační materiály
internetové stránky obce
internetové stránky zařízení

Anketa pro studenty a absolventy s trvalým bydlištěm na Poličsku

Tento dotazník je určen pouze pro studenty a absolventy, kteří mají trvalé bydliště na Poličsku bez ohledu na to, kde studují. Místní akční skupina Sdružení pro rozvoj Poličska o.s. v současné době zpracovává strategický plán rozvoje území, aby byla schopna čerpat dotace z evropských dotačních programů v programovacím období 2014-2020. Jedním z bodů strategie je popis celého území včetně demografie. Tato anketa se zabývá odlivem mladých lidí do velkých měst či zahraničí. Vyplnění dotazníku je anonymní a data z něj budou použita pouze pro účely tvorby strategie.

Pohlaví

[žena \/]

Ukončené vzdělání

- () vyučen
- () středoškolské
- () vysokoškolské
- () učeň
- () student na střední škole
- () student na vysoké škole

Věk

Potom, co jste dokončil(a) školu jste (pokud stále studujete, pak plánujete)

- () pobýval(a) v zahraničí déle než 1/2 roku
- () zůstal(a) v ČR

V případě, že plánujete zůstat v ČR, chcete žít

- () na Poličsku
- () jinde v ČR
- () nechci zůstat v ČR

○ () nevím

Jaký faktor je pro Vás nejdůležitější, nebo nejméně důležitý při rozhodování se, ve které obci se trvale usadit? ----- - Životní prostředí

Odhodnoťte následující možnosti jako ve škole 1-5 (1- nejdůležitější, 5-nepodstatné)

1 2 3 4 5

()	()	()	()	()
-----	-----	-----	-----	-----

Zaměstnání

1 2 3 4 5

()	()	()	()	()
-----	-----	-----	-----	-----

Sportovní vyžití

1 2 3 4 5

()	()	()	()	()
-----	-----	-----	-----	-----

Kultura

1 2 3 4 5

()	()	()	()	()
-----	-----	-----	-----	-----

Blízkost rodiny, přátel

1 2 3 4 5

()	()	()	()	()
-----	-----	-----	-----	-----

Zdravotní služby

1 2 3 4 5

()	()	()	()	()
-----	-----	-----	-----	-----

Vhodné prostředí pro rodinu

1 2 3 4 5

()	()	()	()	()
-----	-----	-----	-----	-----

Bydlení, jeho dostupnost

1 2 3 4 5

()	()	()	()	()
-----	-----	-----	-----	-----

KOMENTÁŘ K ANKETĚ PRO STUDENTY A ABSOLVENTY S TRVALÝM BYDLIŠTĚM NA POLIČSKU

Anketa se uskutečnila pomocí osobních kontaktů a následného oslovení cílové skupiny pomocí facebooku. Celkový počet respondentů, kteří odeslali vyplněnou anketu byl 81. Průměrný věk respondentů byl 20,3 let.

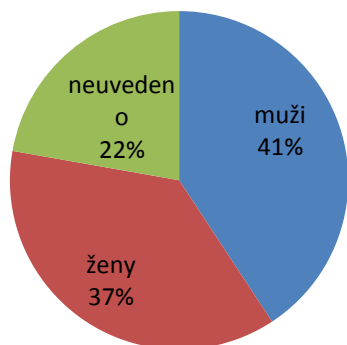
Charakteristika respondentů dle pohlaví

muži	33
ženy	30
neuveďeno	18
celkem	81

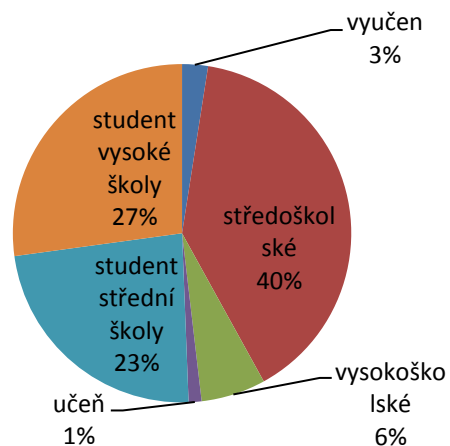
Ukončené či neukončené vzdělání respondentů

vyučen	2
středoškolské	32
vysokoškolské	5
učeň	1
student střední školy	19
student vysoké školy	22

Pohlaví respondentů



Vzdělání respondentů



Záměry respondentů č.1

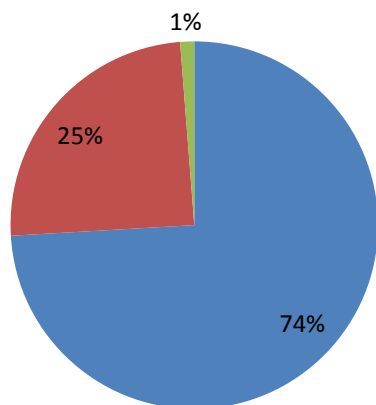
zůstat v ČR	60
pobývat v zahraničí déle než půl roku	20
neuveдено	1

Záměry respondentů č.2

žít na Poličsku	23
žít jinde v ČR	28
nechci zůstat v ČR	9
nevím	21

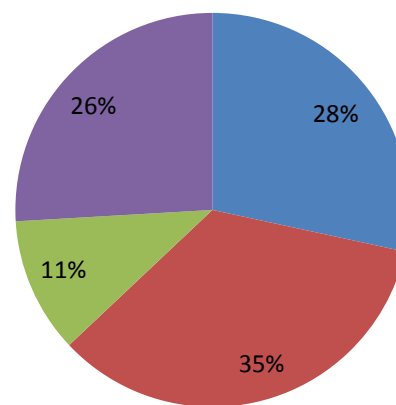
Záměry respondentů č.1

■ zůstat v ČR ■ pobývat v zahraničí déle než půl roku ■ neuvedeno



Záměry respondentů č.2

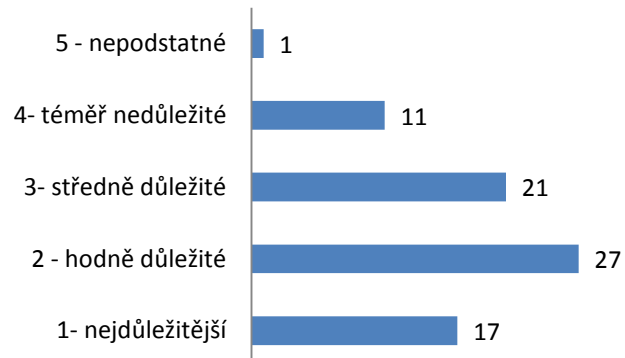
■ žít na Poličsku ■ žít jinde v ČR ■ nechci zůstat v ČR ■ nevím



Většina respondentů chce zůstat v ČR, ale celá čtvrtina chce pobývat v zahraničí déle než půl roku. 11% respondentů chce v zahraničí zůstat natrvalo. 28% má v úmyslu zůstat na Poličsku. Velká část respondentů není ještě rozhodnuta, kde by chtělo žít -26%.

Jaký faktor je pro Vás nejdůležitější, nebo nejméně důležitý při rozhodování se, ve které obci se trvale usadit?

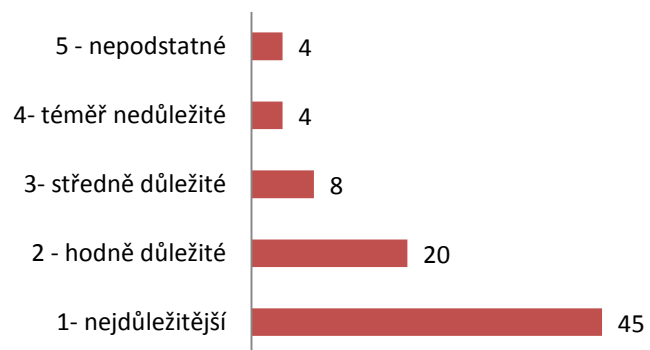
Faktor životní prostředí



Faktor životního prostředí známka

1- nejdůležitější	17
2 - hodně důležité	27
3- středně důležité	21
4- téměř nedůležité	11
5 - nepodstatné	1
průměr hodnocení	2,37

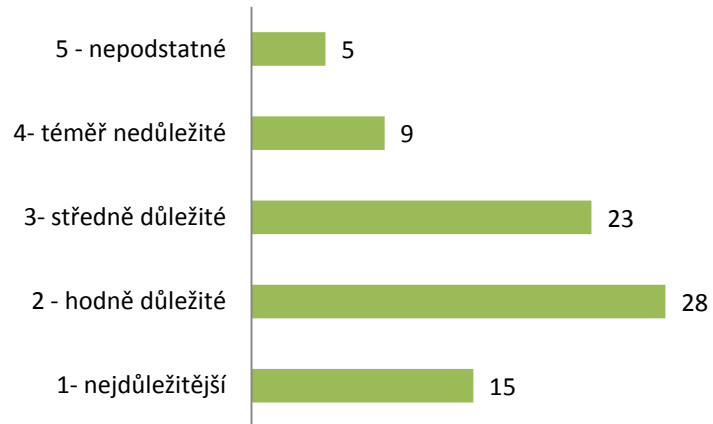
Faktor zaměstnání



Faktor zaměstnání-známka

1 - nejdůležitější	45
2 - hodně důležité	20
3- středně důležité	8
4- téměř nedůležité	4
5 - nepodstatné	4
průměr hodnocení	1,79

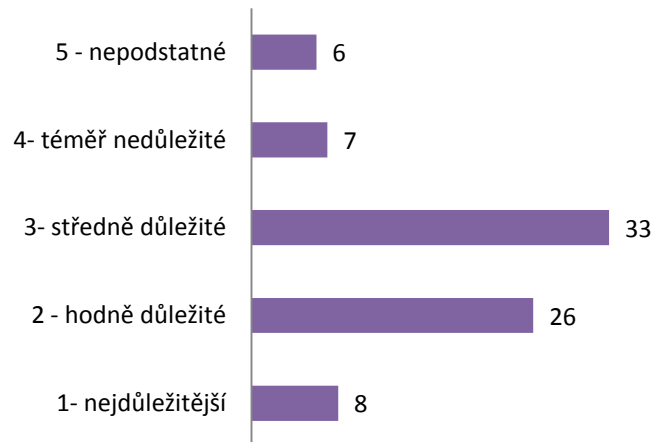
Faktor sportovní vyžití



Faktor sportovní vyžití - známka

1- nejdůležitější	15
2 - hodně důležité	28
3- středně důležité	23
4- téměř nedůležité	9
5 - nepodstatné	5
neuveдено	1
průměr hodnocení	2,51

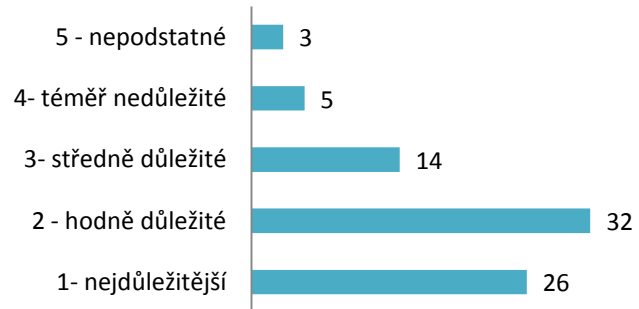
Faktor kultura



Faktor kultura - známka

1- nejdůležitější	8
2 - hodně důležité	26
3- středně důležité	33
4- téměř nedůležité	7
5 - nepodstatné	6
neuveдено	1
průměr hodnocení	2,71

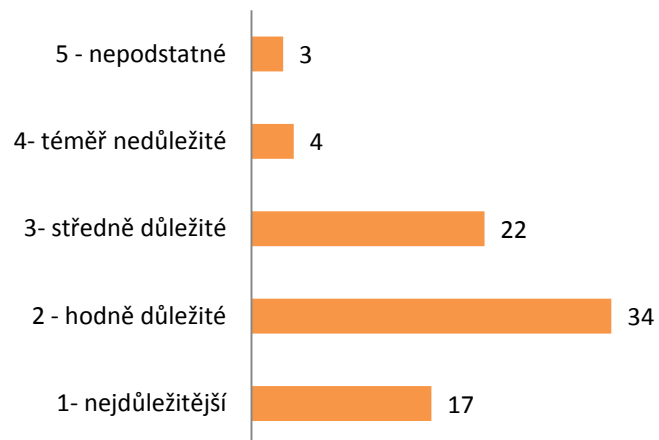
Faktor blízkost rodiny, přátel



Faktor blízkost rodiny, přátel - známka

1- nejdůležitější	26
2 - hodně důležité	32
3- středně důležité	14
4- téměř nedůležité	5
5 - nepodstatné	3
neuvedeno	1
průměr hodnocení	2,08

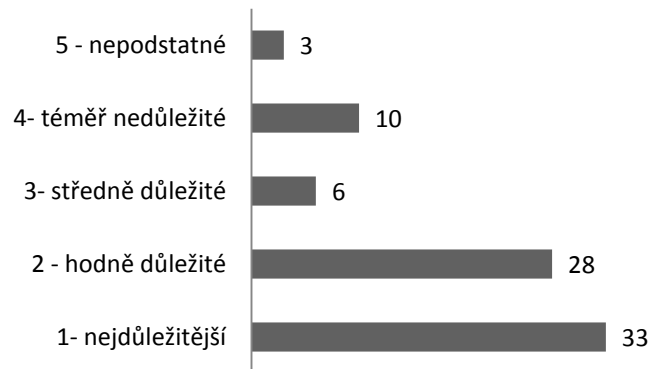
Faktor zdravotní služby



Faktor zdravotní služby - známka

1- nejdůležitější	17
2 - hodně důležité	34
3- středně důležité	22
4- téměř nedůležité	4
5 - nepodstatné	3
neuvedeno	1
průměr hodnocení	2,27

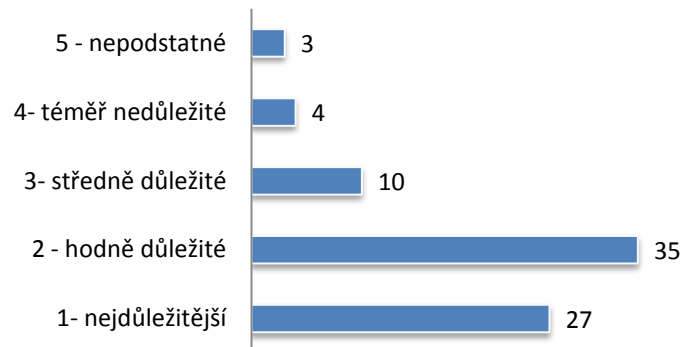
Faktor prostředí pro rodinu



Faktor vhodné prostředí pro rodinu - známka

1- nejdůležitější	33
2 - hodně důležité	28
3- středně důležité	6
4- téměř nedůležité	10
5 - nepodstatné	3
neuveдено	1
průměr hodnocení	2,02

Faktor bydlení, jeho dostupnost



Faktor bydlení a jeho dostupnost - známka

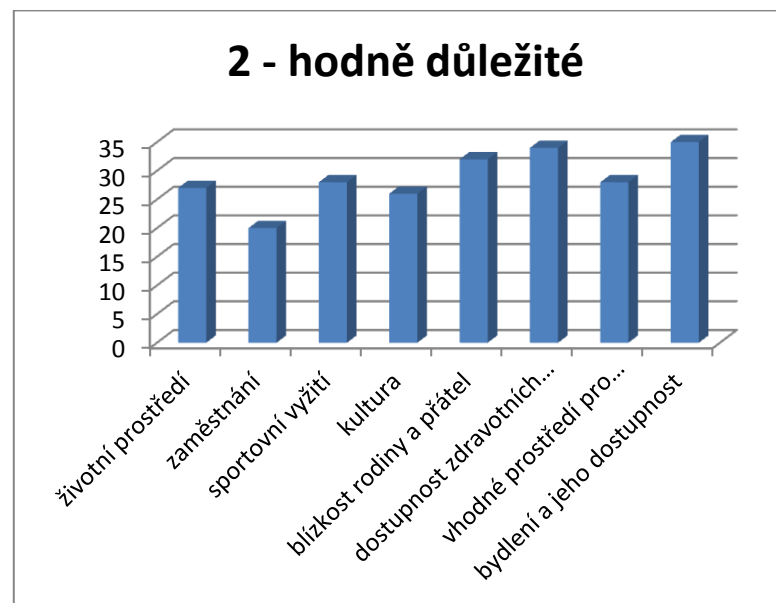
1- nejdůležitější	27
2 - hodně důležité	35
3- středně důležité	10
4- téměř nedůležité	4
5 - nepodstatné	3
neuveдено	2
průměr hodnocení	2

SHRNUTÍ ANKETY

Anketa probíhala na sociální síti. Byli osloveni studenti středních a vysokých škol, kteří mají trvalé bydliště v obcích MAS Poličko z.s. Anketa byla zveřejněna 2 týdny, zúčastnilo se jí 81 studentů, průměrný věk respondentů byl 20,3 let. Sociální síť bylo využito z toho důvodu, že cílová skupina mladých lidí nejvíce využívá tento komunikační kanál a je tu záruka většího počtu respondentů. Anketa probíhala anonymně.

45 z 81 studentů zapojených do dotazníkového šetření odpovědělo, že získání perspektivního zaměstnání je nejdůležitějším faktorem, který má vliv na rozhodování studenta po ukončení studia. Tento faktor rozhoduje o tom, kam bude mladý člověk směřovat, tedy jestli se vrátí zpět do regionu, nebo zvolí region jiný. Dalším nejdůležitějším faktorem je, zda v regionu najde vhodné prostředí pro založení rodiny (33 odpovědí) a pro bydlení (27 odpovědí).

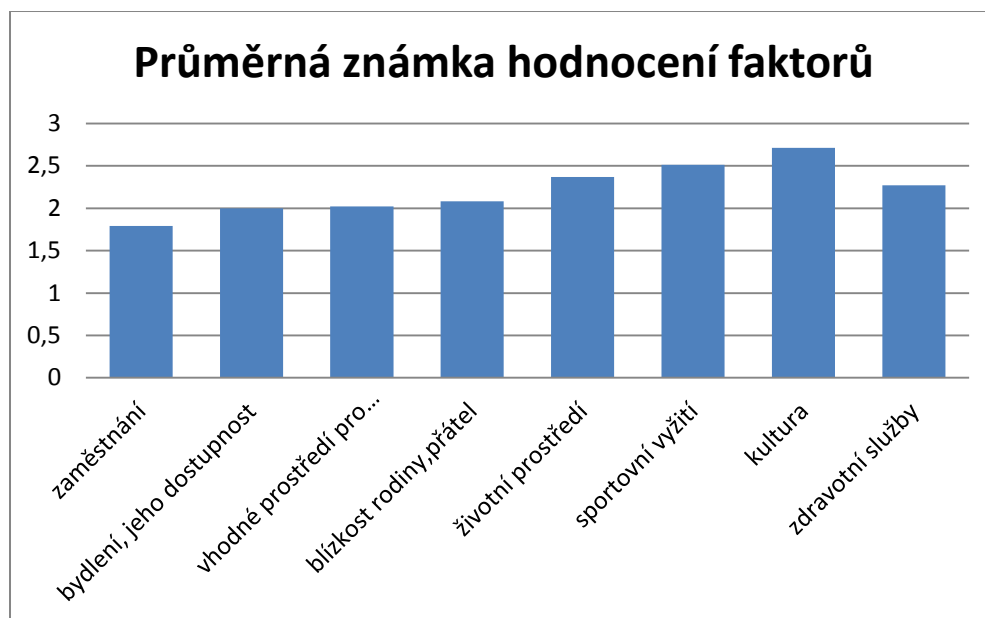
Dalšími hodně důležitými faktory, které mají vliv na rozhodování, jsou - dostupnost zdravotních služeb v regionu, blízkost rodiny a přátel, péče o životní prostředí a opět bydlení.



Výše uvedené údaje jsou ukazatelem pro představitele regionu, co musí rozvíjet na svém území, aby byl region atraktivní a přilákal zpět mladou generaci studentů a tím se i vrátila vzdělanost do regionu. Je rozvíjet podnikání a tím podporovat tvorbu pracovních míst, budovat infrastrukturu pro bydlení a pečovat o životní prostředí.

Důležitou informací pro představitele regionu je i to, že z 81 vyplněných dotazníků, 23 studentů odpovědělo, že se chce vrátit zpět na Poličsko. Dalších 21 respondentů ještě není rozhodnuto, kam po studiu zamíří. Toto je skupina, která by se mohla do území vrátit, pokud by se region rozvíjel dle jejich priorit.

POŘADÍ FAKTORŮ PODLE ZNÁMKOVÁNÍ – OD NEJDŮLEŽITĚJŠÍHO (1 = největší priorita, 5- nepodstatné)



Faktor	průměrná známka
zaměstnání	1,79
bydlení, jeho dostupnost	2
vhodné prostředí pro rodinu	2,02
blízkost rodiny, přátel	2,08
zdravotní služby	2,27
životní prostředí	2,37
sportovní vyžití	2,51
kultura	2,71

Dotazníkové šetření pro žáky 8. tříd ZŠ

V rámci analýzy území byl vypracován dotazník pro žáky 8. ročníků ZŠ. Cílem bylo zjistit o jaké obory středních škol a učilišť mají žáci zájem, zda je pro ně důležité zůstat v regionu, popř. které obory jim v regionu chybí. Dotazníkové šetření proběhlo v měsíci květnu 2014 a díky spolupráci se všemi školami, které mají druhý stupeň, se ankety zúčastnily všechny 8. ročníky na území. Návratnost dotazníků byla tedy téměř 100%.



Dotazník pro žáky 8. tříd základních škol regionu Poličska

1. Jsem :

- Chlapec
- Děvče

2. Uvažuji o studiu na střední škole v oboru vzdělání ukončeného maturitou :

- Ano
- Ne
- Nevím

3. O jaký typ střední školy či učební obor bys měl(a) zájem ?

.....
.....

4. Na volbu mého budoucího povolání mají vliv :

- | | | | | | |
|-------------------------------|---|---|---|---|---|
| - vlastní představy a přání | 1 | 2 | 3 | 4 | 5 |
| - přání rodičů a členů rodiny | 1 | 2 | 3 | 4 | 5 |
| - názory kamarádů | 1 | 2 | 3 | 4 | 5 |
| - rady učitelů základní školy | 1 | 2 | 3 | 4 | 5 |

(1- nejmenší vliv, 5- největší vliv)

5. Jakého nejvyššího vzdělání bys chtěl(a) dosáhnout ? :

- Vysokoškolské
- Středoškolské s maturitou
- Vyučen s maturitou
- Vyučen
- Základní vzdělání

6. Pokud by byla možnost studovat můj zvolený obor vzdělání v Poličce :

- Dal(a) bych mu přednost v každém případě
- Pokud by se v jiném okrese nemusely na tento obor dělat přijímací zkoušky, přihlásil(a) bych se tam
- Šel (Šla) bych v každém případě mimo Poličku
- Půjdu tam, kam si dají přihlášku moji kamarádi
- Je mi to jedno

7. Chtěl(a) bych studovat na vysoké škole a gymnázium pokládám za nejlepší přípravu na tento typ studia :

- Ano
- Možná
- Nevím
- Ne

8. Uveďte obor vzdělání, který Vám v Poličce chybí a na který byste se určitě přihlásili, kdyby v Poličce byl :

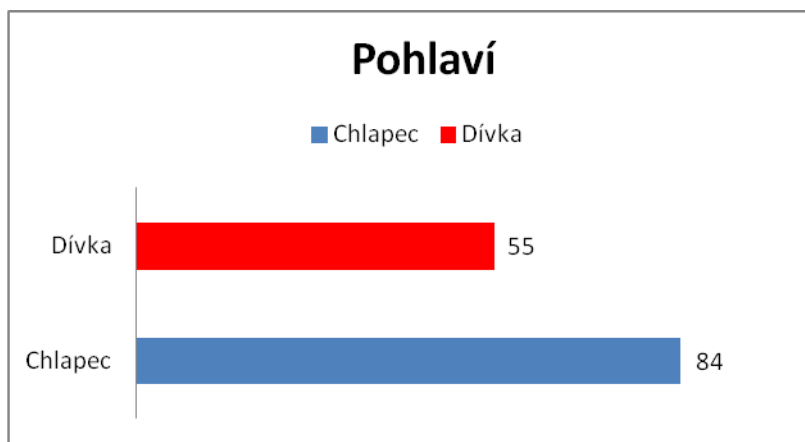
Souhrnný výstup dotazníkového šetření pro žáky 8. tříd

Celkový počet respondentů - 139

Při dotazníkovém šetření spolupracovaly všechny základní školy s 2. stupněm na území MAS. Návratnost dotazníků je tedy téměř 100%

1. Jsem

Chlapec	84
Dívka	55



Ve školní roce 2013/2014 je v 8. ročnících základních škol na Poličsku 60% chlapců, to samo o sobě ovlivní i možné představy o výběru učebních oborů a středních škol.

2. Uvažuji o studiu na střední škole v oboru vzdělání ukončeného maturitou:

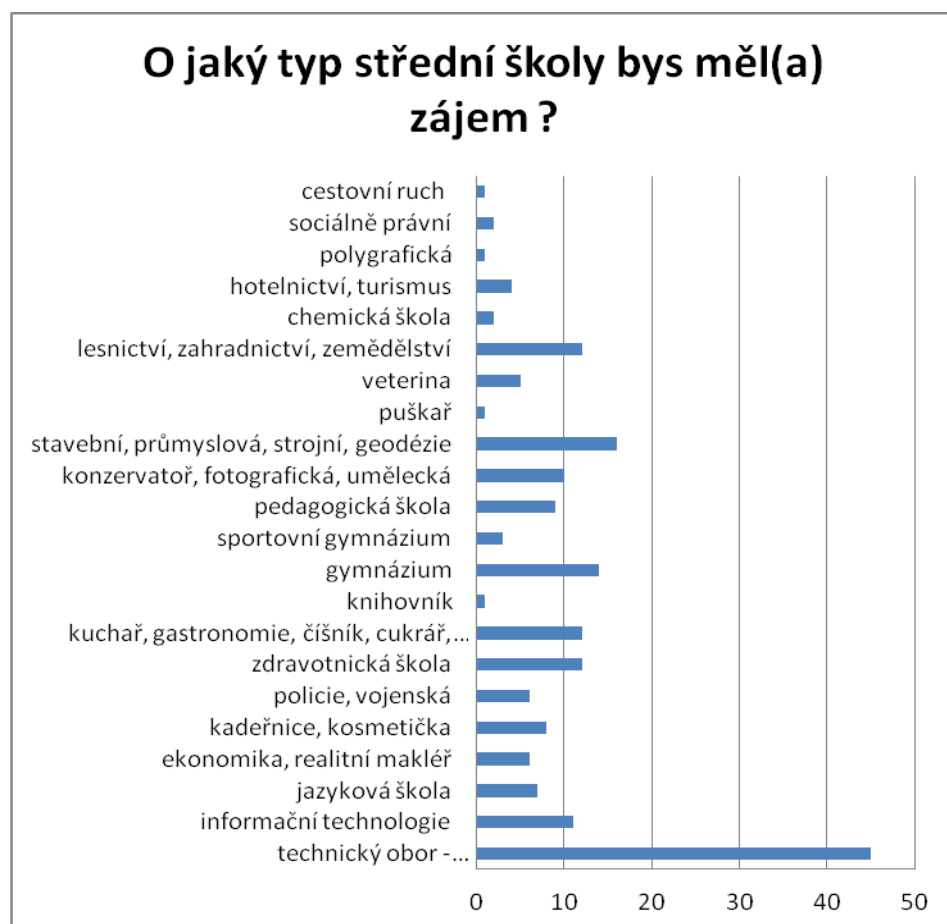
Ano	96
Ne	14
Nevím	29



Téměř 70% žáků uvažuje o střední škole ukončené maturitou.

2. O jaký typ střední školy či učební obor bys měl(a) zájem?

technický obor - automechanik,elektrikář, klempíř, tesař, obráběč kovů, strojní mechanik, plastikář,puškař, karosář	45
informační technologie	11
jazyková škola	7
ekonomika a podnikání	6
kadeřnice, kosmetička	8
policie, vojenská	6
zdravotnická škola	12
kuchař, gastronomie, číšník, cukrář, řezník	12
knihovnik	1
gymnázium	14
sportovní gymnázium	3
pedagogická škola	9
konzervatoř, fotografická, umělecká	10
stavební, průmyslová, strojní, geodézie	16
veterinární škola	5
lesnictví, zahradnictví, zemědělství	12
chemická škola	2
hotelnictví, turismus	4
polygrafická	1
sociálně právní	2
cestovní ruch	1



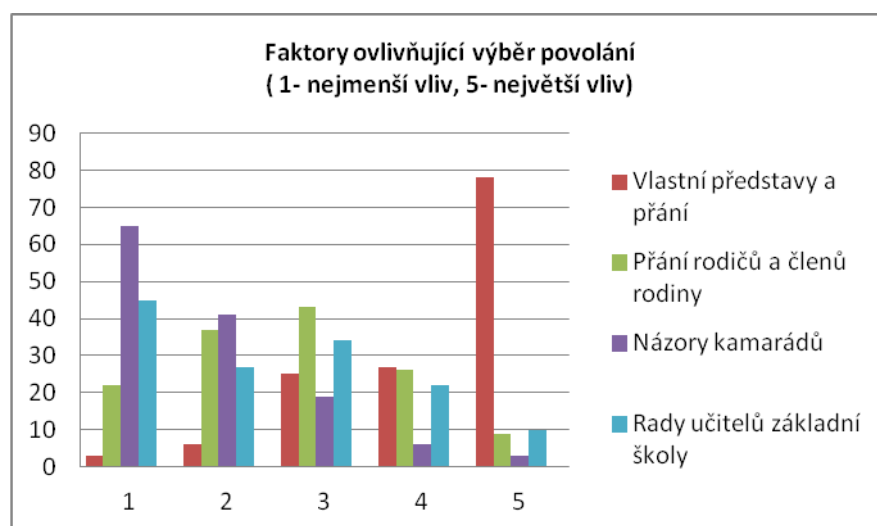
Z odpovědí na dotaz vyplývá, že cca 50 % dotazovaných žáků najde svůj vybraný obor v Poličce nebo v blízkém okolí (Svitavy, Litomyšl). Polička nabízí obory především v oblasti všeobecného středoškolského vzdělání (gymnázium, ekonomika a podnikání, veřejnoprávní činnost), potravinářské obory (kuchař, cukrář, řezník, uzenář, pekař, gastronomie) a služby (kosmetička, kadeřnice, číšník, masér, hotelnictví). Další uváděné studijní obory, které jsou nabízeny v blízkém okolí je zdravotnická škola, pedagogická škola, zahradnická škola a učební obory – nástrojař, strojní mechanik, klempíř, instalatér, obráběč kovů, seřizovač, zámečnick.

Zbývajících 50% žáků má zájem o obory, které na Poličsku a blízkém okolí nenajdou. Především se jedná o střední školy stavební, průmyslové, policejní, vojenské, lesnické, informační technologie, učební obor automechanik, truhlář, elektrikář.

Cca 8 % žáků má zájem o studium uměleckého oboru. Je to dáno především velkým počtem žáků v základních uměleckých školách.

4.

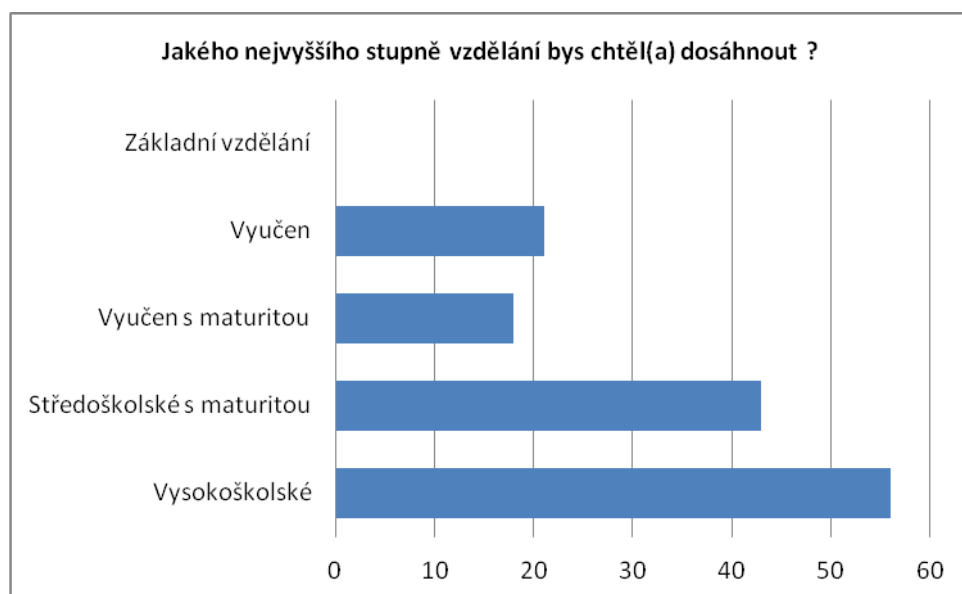
Na volbu mého budoucího povolání mají vliv:	1 nejmenší vliv	2	3	4	5 - největší vliv
Vlastní představy a přání	3	6	25	27	78
Přání rodičů a členů rodiny	22	37	43	26	9
Názory kamarádů	65	41	19	6	3
Rady učitelů základní školy	45	27	34	22	10



Podle výsledků šetření odpovědělo 78 ze 139 dotázaných, že mají největší vliv na výběr školy a oboru vlastní představy žáka, dalších 43 uvádí, že má průměrný / střední vliv přání rodičů a členů rodiny, 45 žáků říká, že názory kamarádů a rady učitelů mají nejmenší vliv.

5. Jakého nejvyššího vzdělání bys chtě(a) dosáhnout?

Vysokoškolské	56
Středoškolské s maturitou	43
Vyučen s maturitou	18
Vyučen	21
Základní vzdělání	0



56 ze 139 dotazovaných žáků má v plánu do budoucna vystudovat vysokou školu, dalších 43 chce ukončit své studium maturitou, to i potvrzuje výsledek dotazu č. 2. Téměř stejný počet žáků se plánuje vyučit, popř. s maturitou.

6. Pokud by byla možnost studovat můj zvolený obor vzdělání v Poličce:

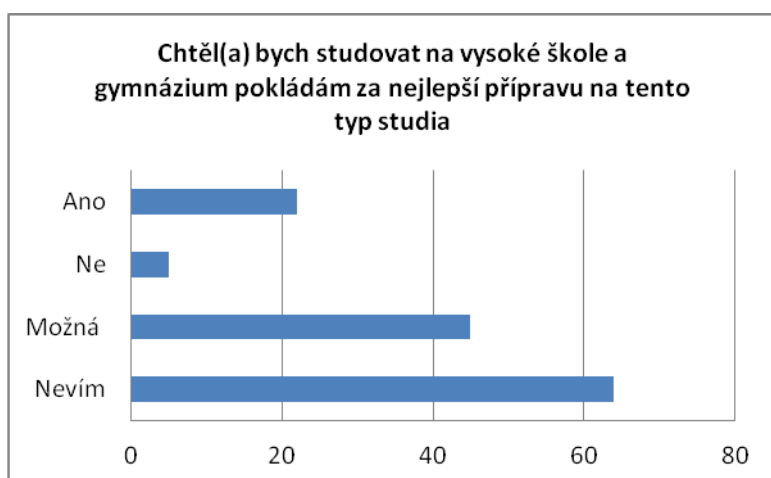
Dal(a) bych mu přednost v každém případě	50
Půjdu tam, kam si dají přihlášku moji kamarádi	0
Šel (Šla) bych v každém případě mimo Poličku	39
Pokud by se v jiném okrese nemusely na tento obor dělat přijímací zkoušky, přihlásil(a) bych se tam	21
Je mi to jedno	26



Pokud by byl obor, o který má žák zájem nabízen na Poličsku, 50 ze 139 dotazovaných má zájem o studium na Poličsku. Poměrně velká část – 40 ze 139 dotazovaných chce v každém případě studovat mimo Poličku.

7. Chtěl(a) bych studovat na vysoké škole a gymnázium pokládám za nejlepší přípravu na tento typ studia:

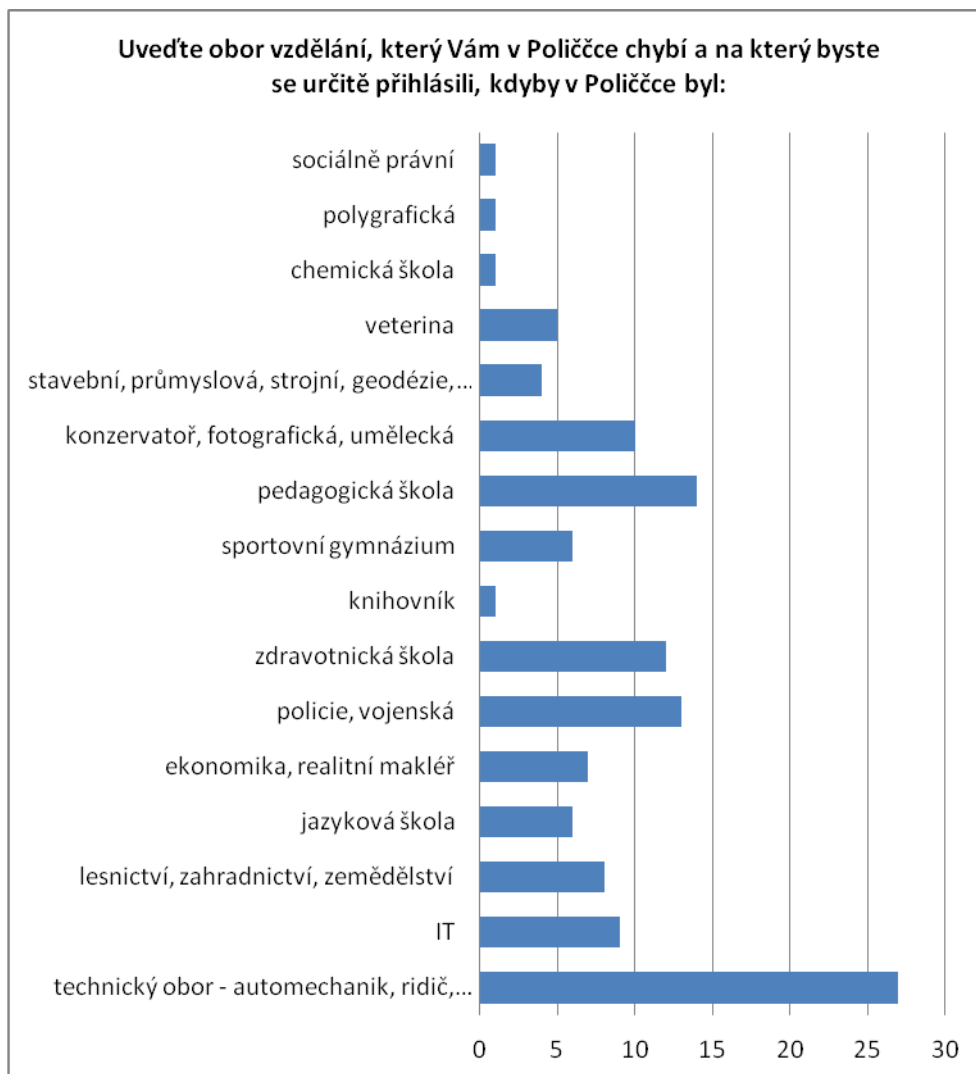
Nevím	64
Možná	45
Ne	5
Ano	22



Ze 139 dotazovaných si 109 žáků není jisto tím, že gymnázium je nejlepší příprava pro další studium. Pouze 22 žáků považuje gymnázium za nejlepší přípravu pro vysokoškolské studium.

8. Uvedte obor vzdělání, který Vám v Poličce chybí a na který byste se určité přihlásili, kdyby v Poličce byl:

technický obor - automechanik, doprava, elektrikář, tesař, truhlář, strojní mechanik, plastikář, karosář	27
IT	9
lesnictví, zahradnictví, zemědělství	8
jazyková škola	6
ekonomika, realitní makléř	7
policie, vojenská	13
zdravotnická škola	12
knihovnick	1
sportovní gymnázium	6
pedagogická škola	14
konzervatoř, fotografická, umělecká	10
stavební, průmyslová, strojní, geodézie, architekt	4
veterina	5
chemická škola	1
polygrafická	1
sociálně správní	1



Z výsledků šetření je patrné, že žáci postrádají nejvíce technické obory (automechanik, elektrikář, truhlář, karosář, strojní mechanik, puškař). Některé z těchto oborů nabízí SOU Svitavy, které je na dojezd min. 20 min.

Dalších 14 respondentů postrádá pedagogickou školu, která je v Litomyšli na dojezd min. 20 km. 13 respondentů postrádá policejní či vojenskou školu, která není v regionu ani na dojezd. 12 respondentů postrádá zdravotní školu, která je na dojezd ve Svitavách.

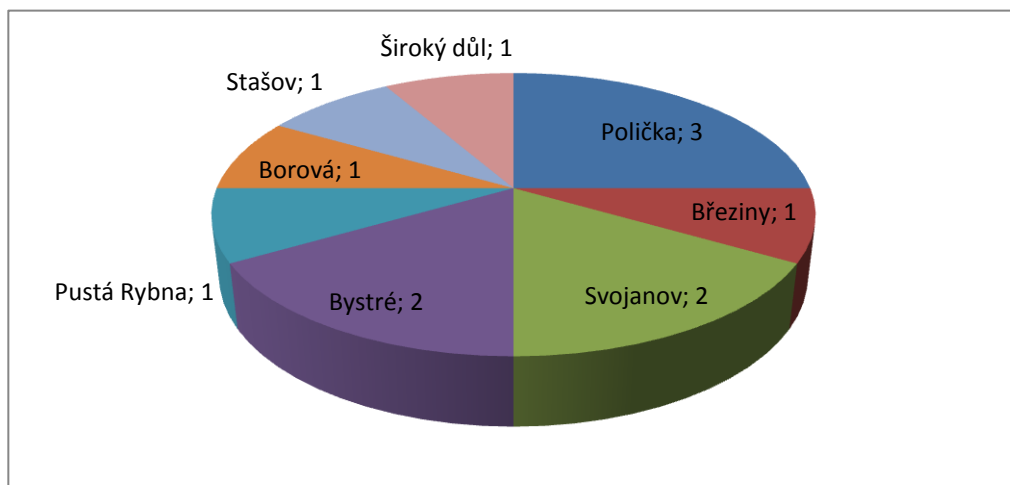
V Poličce se nacházejí 3 střední školy - gymnázium a 2 střední školy zaměřené na potravinářství a služby.

VYHODNOCENÍ ANKETY PRO POSKYTOVATELE SLUŽEB V CESTOVNÍM RUCHU v r. 2014 na území MAS POLIČSKO z.s.

Anketa probíhala během měsíce května 2014. Byly osloveny všechny subjekty, které poskytují služby v cestovním ruchu (ubytování, stravování, kultura, historie, sport a volnočasové aktivity apod.).

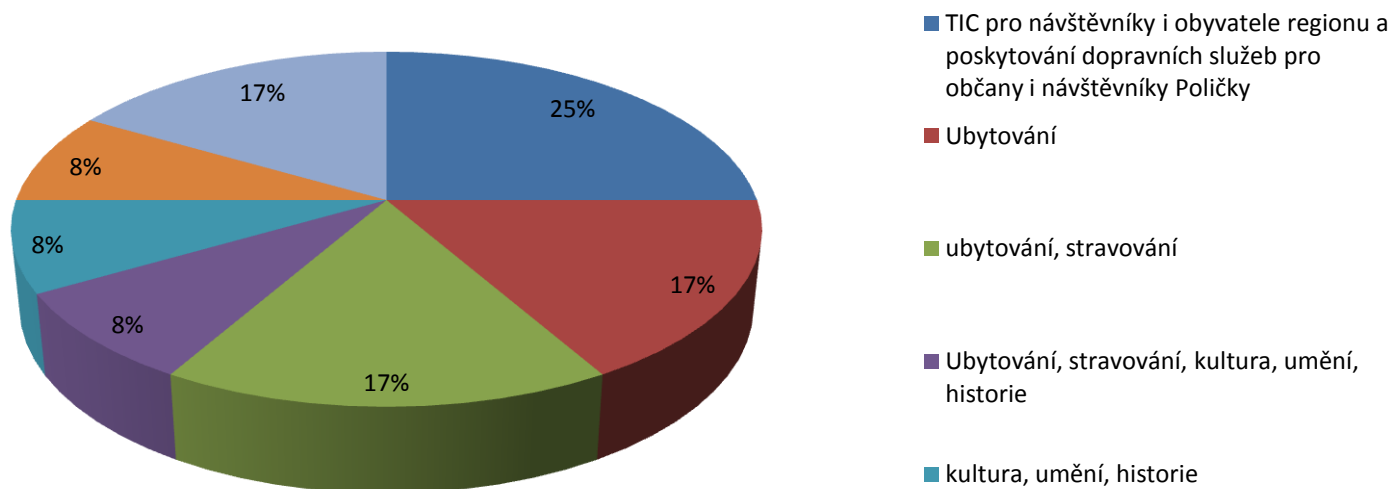
Forma dotazníku byla elektronická přes e-maily. Do dotazníkového šetření se zapojily nejvýznamnější poskytovatelé služeb cestovního ruchu - hrad Svojanov, IC v regionu, Centrum Bohuslava Martinů, a pak především ubytovatelé. Majitelé restaurací a provozovatelé sportovních zařízení mají služby zavedeny především pro oblast občanské vybavenosti, tedy obyvatele regionu, následně pak také pro turisty tedy pro oblast cestovního ruchu. Respondenti dotazníkového šetření mají své provozovny nebo sídla napříč celým regionem. Výsledky ankety nejsou jen z určité části území.

V jaké obci MAS Sdružení pro rozvoj Poličska o.s. poskytujete služby?	počet respondentů
Polička	3
Březiny	1
Svojanov	2
Bystré	2
Pustá Rybna	1
Borová	1
Stašov	1
Široký důl	1
CELKEM	12

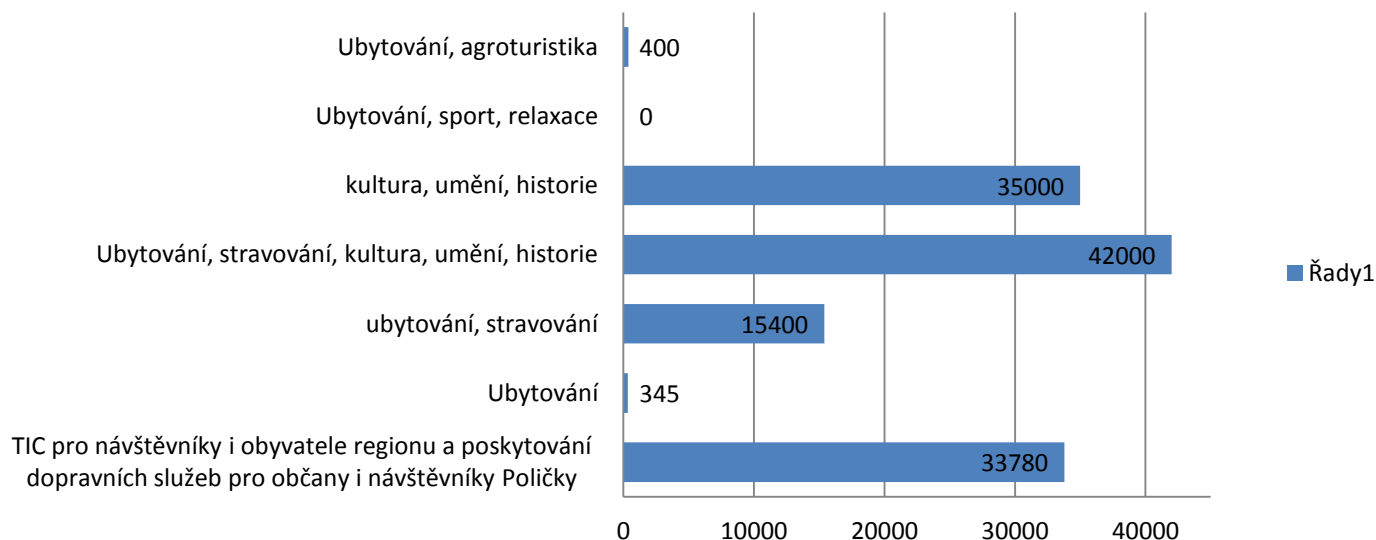


Na jakou oblast cestovního ruchu jste zaměřeni?	Jaká je návštěvnost vašeho zařízení za uplynulý rok 2013, uveďte počet osob?
TIC pro návštěvníky i obyvatele regionu a poskytování dopravních služeb pro občany i návštěvníky Poličky	33780
Ubytování	345
ubytování, stravování	15400
Ubytování, stravování, kultura, umění, historie	42000
kultura, umění, historie	35000
Ubytování, sport, relaxace	neuvádí
Ubytování, agroturistika	400
CELKEM	12

Na jakou oblast CR jste zaměřeni?



Návštěvnost podle typu zařízení



V roce 2013 využilo služeb poskytovaných v IC cca 33780 návštěvníků. Největší návštěvnost za rok 2013 zaznamenal hrad Svojanov (42tis.) a hned po něm Centrum Bohuslava Martinů v Poličce (35tis.).

Na jakou skupinu turistů se snažíte zaměřit svoje služby?	
široká veřejnost	12
rodina s dětmi / rodič s dětmi	9
senioři	6
zdravotně postižení,	2

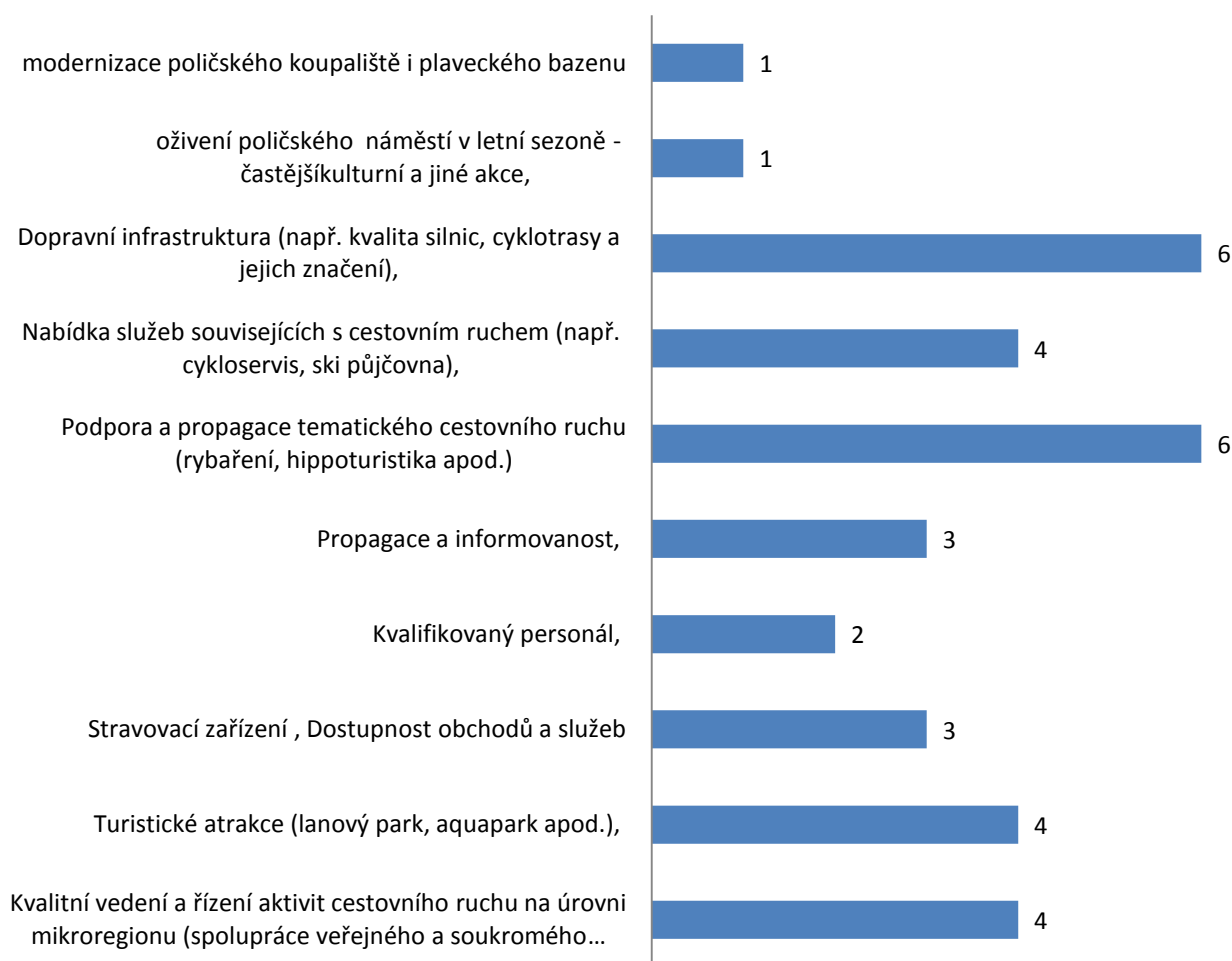


Pro všechny zapojené respondenty je hlavní cílovou skupinou široká veřejnost. Někteří z dotazovaných mají zaměřeny své služby na rodiny s dětmi (9), seniory (6) nebo malá část na zdravotně postižené (2).

Co podle Vás Poličsku jako turistické destinaci nejvíce schází?	
Kvalitní vedení a řízení aktivit cestovního ruchu na úrovni mikroregionu (spolupráce veřejného a soukromého sektoru)	4
Turistické atrakce (lanový park, aquapark apod.),	4
Stravovací zařízení , Dostupnost obchodů a služeb	3
Kvalifikovaný personál,	2
Propagace a informovanost,	3
Podpora a propagace tematického cestovního ruchu (rybaření, hippoturistika apod.)	6
Nabídka služeb souvisejících s cestovním ruchem (např. cykloservis, ski půjčovna),	4

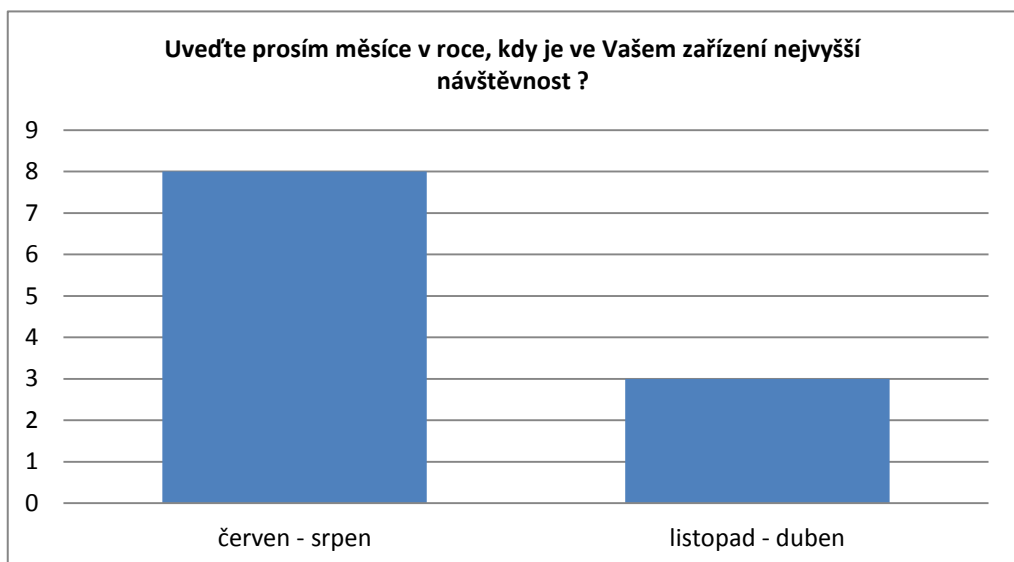
Dopravní infrastruktura (např. kvalita silnic, cyklotrasy a jejich značení),	6
oživení poličského náměstí v letní sezoně - častější kulturní a jiné akce,	1
modernizace poličského koupaliště i plaveckého bazenu	1

Co podle Vás Poličku jako turistické destinaci nejvíce schází?

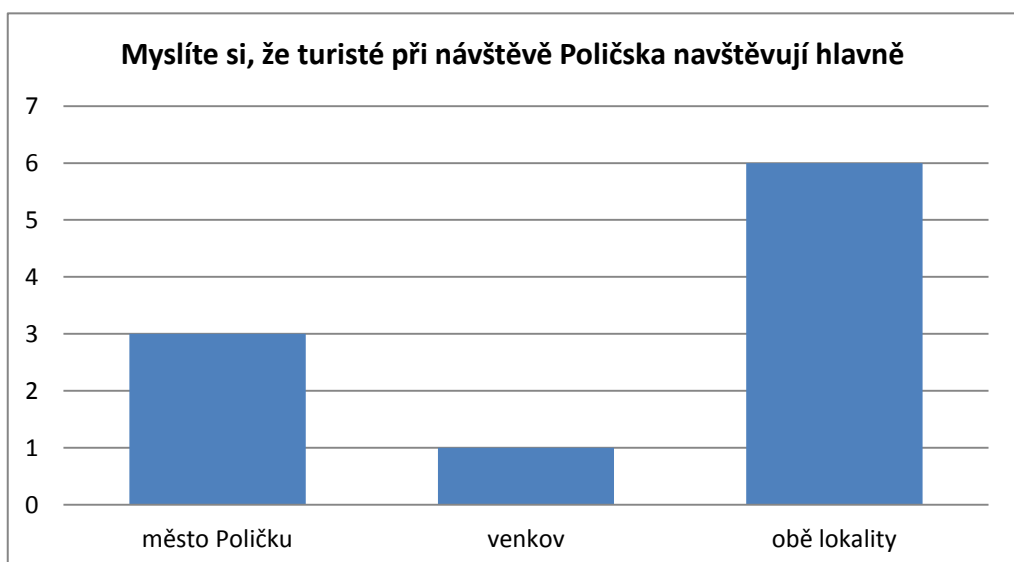


Z dotazníkového šetření vyplývá, že je v regionu nedostatečná propagace a podpora tematického cestovního ruchu (např. rybaření, hippoturismus apod.) dalším nedostatkem, který byl hodnocen na stejné úrovni je dopravní infrastruktura (kvalita silnic, cyklotrasy apod.). Dalším pro poskytovatel služeb v cestovním ruchu méně výrazným nedostatkem je absence turistických atraktivit typu lanový park, aquapark apod., kvalitní vedení a řízení služeb cestovního ruchu na úrovni spolupráce veřejné sféry se soukromou a služby a doplňkové služby související s cestovním ruchem (cyklopůjčovny, ski půjčovny).

Uveďte prosím měsíce v roce, kdy je ve Vašem zařízení nejvyšší návštěvnost a jaká, % z celkového počtu návštěvníků?	
červen - srpen	8
listopad - duben	3



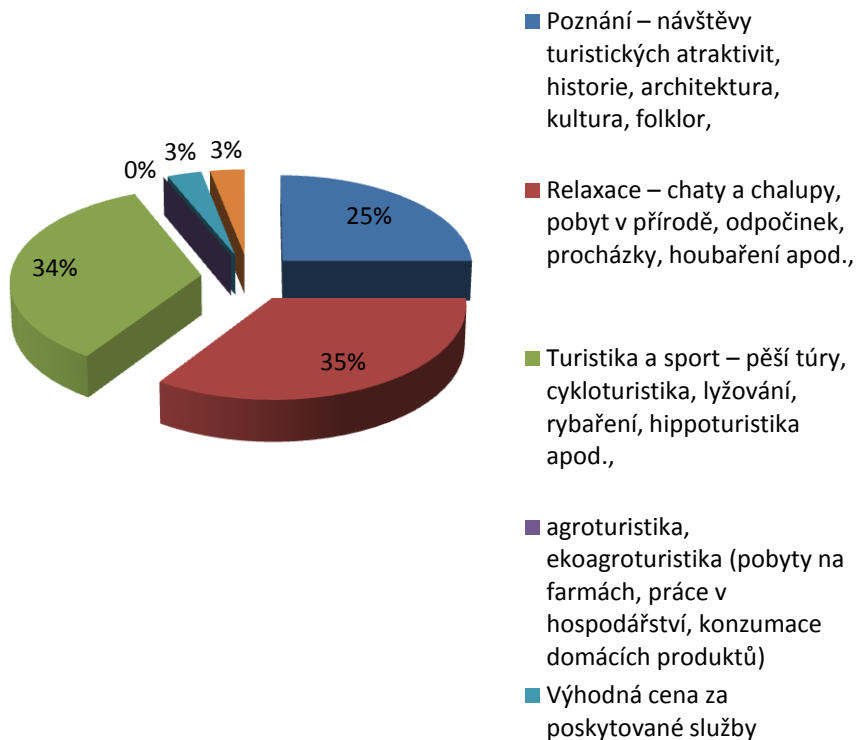
Myslíte si, že turisté při návštěvě Poličska navštěvují hlavně:	
město Poličku	3
venkov	1
obě lokality	6



Z odpovědí dotazovaných je patrné, že turisty láká nejen historické centrum města Poličky, ale také venkov a turistika.

Vyberte převažující důvody návštěvy Poličska?	
Poznání – návštěvy turistických atraktivit, historie, architektura, kultura, folklor,	8
Relaxace – chaty a chalupy, pobyt v přírodě, odpočinek, procházky, houbaření apod.,	11
Turistika a sport – pěší túry, cykloturistika, lyžování, rybaření, hippoturistika apod.,	11
agroturistika, ekoagroturistika (pobyty na farmách, práce v hospodářství, konzumace domácích produktů)	0
Výhodná cena za poskytované služby	1
jiné: hrad Svojanov, kulturní a sportovní veřejné akce, rybaření zejména v Poličce ale i jinde v regionu	1

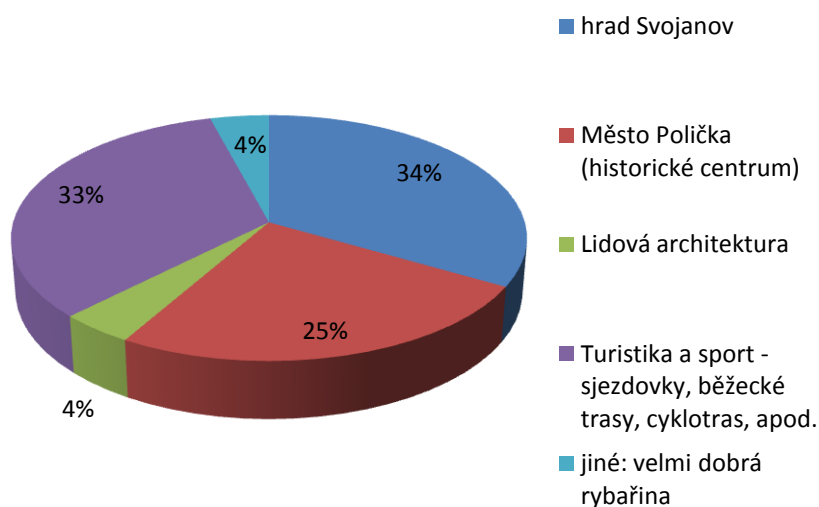
Vyberte převažující důvody návštěvy Poličska?



Převažujícím důvodem návštěvy regionu Poličska je relaxace, turismus, sport, rybaření - tedy služby vhodné především pro venkovský cestovní ruch. Dalšími důvody návštěvy je poznávání turistických atraktivit, historie a architektura.

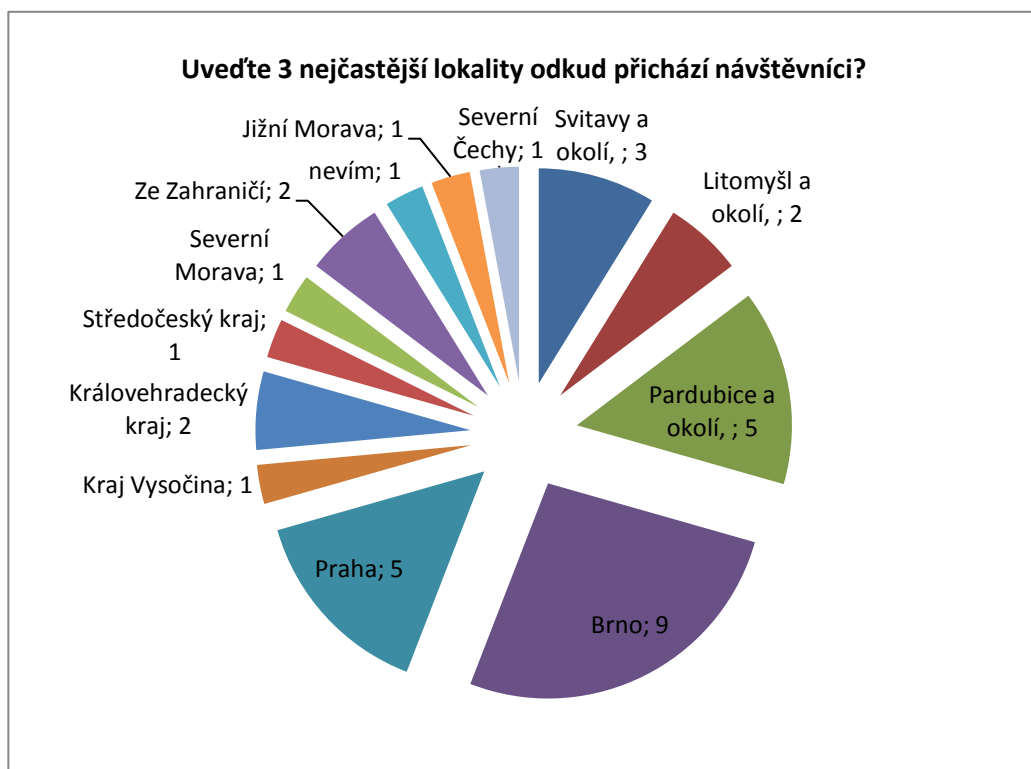
Jaká je podle Vás největší atraktivita mikroregionu Poličsko (kam návštěvníci nejvíce míří)?	
hrad Svojanov	8
Město Polička (historické centrum)	6
Lidová architektura	1
Turistika a sport - sjezdovky, běžecké trasy, cyklotras, apod.	8
jiné: velmi dobrá rybařina	1

Jaká je podle Vás největší atraktivita mikroregionu Poličsko (kam návštěvníci nejvíce míří)?



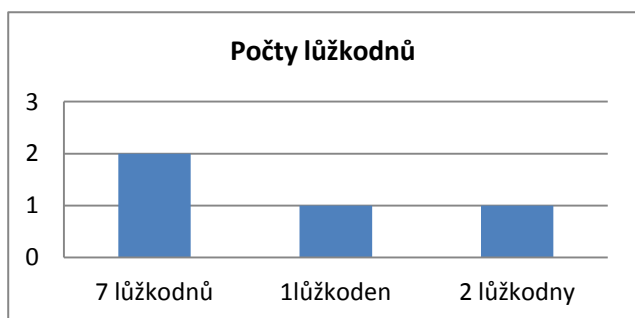
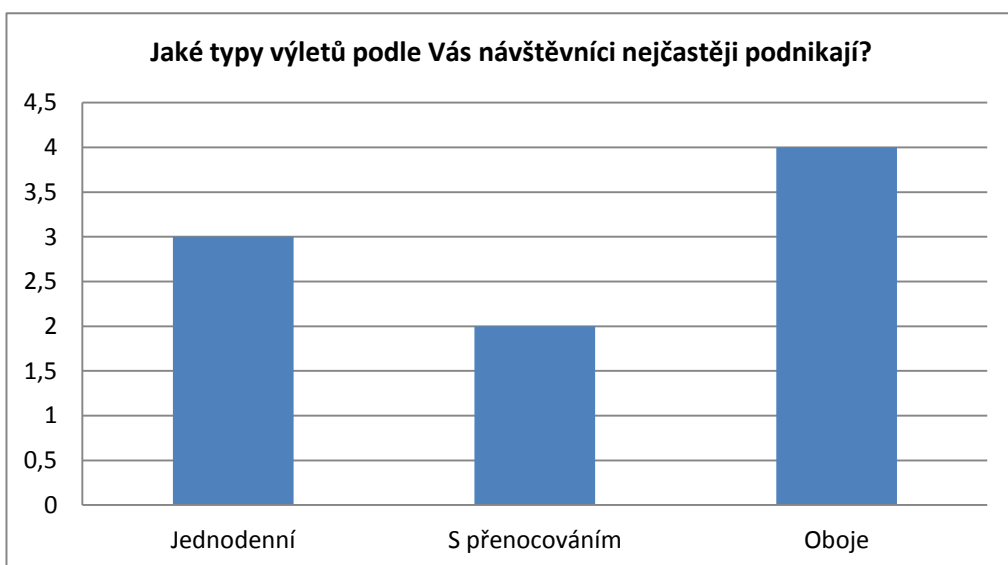
Největší atraktivitou tohoto regionu pro turisty je hrad Svojanov (34%) a turistika a sport (33%) dále pak následuje samotné město Polička (25%).

Uvedte 3 nejčastější lokality odkud přichází návštěvníci?	
Svitavy a okolí,	3
Litomyšl a okolí,	2
Pardubice a okolí,	5
Brno	9
Praha	5
Kraj Vysočina	1
Královehradecký kraj	2
Středočeský kraj	1
Severní Morava	1
Ze zahraničí	2
nevím	1
Jižní Morava	1
Severní Čechy	1

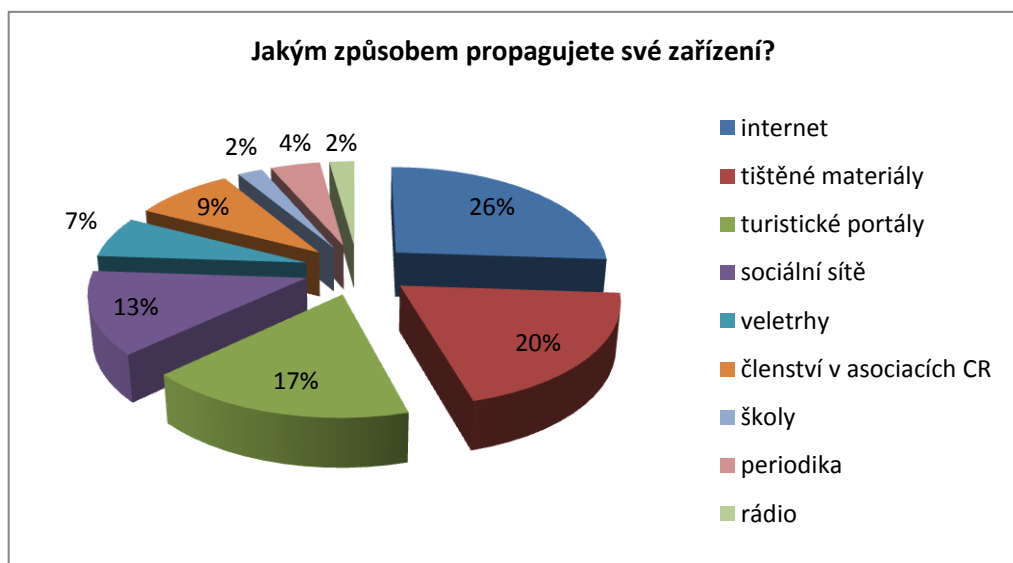


3 oblasti, ze kterých přijíždí nejvíce návštěvníků do regionu je oblast Brna, Prahy a Pardubic. Je to dáno i tím, že v regionu je mnoho atraktivních lokalit pro chataře a chalupáře (Hamry u Bystrého, Pustá Rybná, Telecí, Svojanov, Březiny atd.), kteří přijíždí na víkendy a dovolené právě z těchto měst.

Jaké typy výletů podle Vás návštěvníci nejčastěji podnikají?	
Jednodenní	3
S přenocováním	2
Oboje	4
7 lůžkodnů	2
1 lůžkoden	1
2 lůžkodny	1



Jakým způsobem propagujete své zařízení?	
internet	12
tištěné materiály	9
turistické portály	8
sociální sítě	6
veletrhy	3
členství v asociacích CR	4
školy	1
periodika	2
rádio	1



Jako největší nástroj propagace poskytovatelé v regionu využívají internet (všech 12 respondentů) a tištěné materiály (9). Na internetu je nejvíce propagace zveřejňováno na turistických portálech (8) a sociálních sítích (6).

Členská základna MAS POLIČSKO z.s. ke dni 1.1.2016

	Název subjektu	Adresa/sídlo	Zástupce	Sektor	Zájmová skupina
1	Obec Borová	Borová 100, 569 82 Borová	Mgr. Lenka Tlustá	Veřejný	Komunální politika
2	Obec Březiny	Březiny 36, 572 01 Polička	Ing. Tomáš Dudek	Veřejný	Komunální politika
3	Město Bystré	nám. Na podkově 2, 569 92 Bystré	Ing. Miloslav Sejkora	Veřejný	Komunální politika
4	Obec Hartmanice	Hartmanice 109, 569 92 Bystré	Petr Filip	Veřejný	Komunální politika
5	Obec Jedlová	Jedlová 321, 569 91 Jedlová	Radomil Horníček	Veřejný	Komunální politika
6	Obec Kamenec u Poličky	Kamenec u Pol. 90, 572 01 Polička	Petr Šváb	Veřejný	Komunální politika
7	Obec Korouhev	Korouhev 234, 569 93 Korouhev	Ing. Petr Vondrovic	Veřejný	Komunální politika
8	Obec Květná	Květná 92, 572 01 Polička	Ing. Petr Škvařil	Veřejný	Komunální politika
9	Obec Nedvězí	Nedvězí 87, 569 92 Bystré	Ing. Pavel Mareček	Veřejný	Komunální politika
10	Obec Oldřiš	Oldřiš 132, 569 82 Borová	Michal Serafin	Veřejný	Komunální politika
11	Obec Pomezí	Pomezí 4, 569 71 Pomezí	Věra Chemišincová	Veřejný	Komunální politika
12	Obec Pustá Kamenice	Pustá Kamenice 64, 569 82 Borová	Miroslav Myška	Veřejný	Komunální politika
13	Obec Pustá Rybná	Pustá Rybná 48, 572 01 Polička	Helena Pazderová	Veřejný	Komunální politika
14	Obec Rohozná	Rohozná 264, 569 72 Rohozná	Vladimír Židek	Veřejný	Komunální politika
15	Obec Sádek	Sádek 150, 572 01 Polička	Ludmila Sládková	Veřejný	Komunální politika
16	Obec Stašov	Stašov 6, 572 01 Polička	Leoš Vendolský	Veřejný	Komunální politika
17	Městys Svojanov	Svojanov 25, 569 73 Svojanov	Ing. Josef Gracias	Veřejný	Komunální politika
18	Obec Široký Důl	Široký Důl 100, 572 01 Polička	Václav Vopařil	Veřejný	Komunální politika
19	Obec Telecí	Telecí 156, 569 94 Telecí	Jaroslav Šimon	Veřejný	Komunální politika
20	Obec Trpín	Trpín 77, 569 74 Trpín	Miloslav Tocháček	Veřejný	Komunální politika
21	Město Polička	Palackého nám. 160, 572 01 Polička	Marie Kučerová	Veřejný	Komunální politika
22	Mikroregion Poličsko	Palackého nám. 160, 572 01 Polička	Ing. Naděžda Šauerová	Veřejný	Komunální politika
23	Svazek obcí AZASS	Palackého nám. 160, 572 01 Polička	Ing. Libor Stráník	Veřejný	Sociální služby
24	Oblastní charita Polička	Vrchlického 22, 572 01 Polička	Mgr. Markéta Šafářová	Soukromý - neziskový	Sociální služby
25	Lyžařský klub Bystré	Hamry 53, 569 92 Bystré	Ing. Jiří Luňáček	Soukromý - neziskový	Volnočasové aktivity
26	TJ Sokol Korouhev	Korouhev 1, 569 93 Korouhev	Petr Svoboda	Soukromý - neziskový	Volnočasové aktivity
27	Rodinné centrum Bystráček	nám. Na podkově 68, 569 92 Bystré	Mgr. Lucie Sedláková	Soukromý - neziskový	Volnočasové aktivity

28	Svatojosefská jednota pro Poličku a okolí	Tyršova 34, 572 01 Polička	Martin Baláš	Soukromý - neziskový	Volnočasové aktivity
29	Pontopolis	Tylova 114, 572 01 Polička	Petra Jílková	Soukromý - neziskový	Volnočasové aktivity
30	1.ZO ČSOP Polička	Parkány 40, 572 01 Polička	Ing. Martina Vopařilová	Soukromý - neziskový	Volnočasové aktivity
31	Květná Zahrada, z.ú.	Květná 40, 572 01 Polička	Mgr. Ferdinand Raditsch	Soukromý - neziskový	Sociální služby
32	Jezdecký klub stáj Machovi	Květná 165, 572 01 Polička	Alice Machová	Soukromý - neziskový	Cestovní ruch
33	Římskokatolická farnost Bystré u Poličky	nám. Na podkově 43, 569 92 Bystré	Bc.Th. Josef Matras	Soukromý - neziskový	Církevní organizace
34	Rybářské sdružení Vysočina	Polička	Jaroslav Martinů	Soukromý - neziskový	Zemědělství, lesnictví, rybářství
35	ZD Mezilesí	Telecí , 569 94 Telecí	Ing. Pavel Gregor	Soukromý - podnikatelský	Zemědělství, lesnictví, rybářství
36	Agronea Polička a.s.	Alšova 170, 572 01 Polička	Ing. Jiří Navrátil	Soukromý - podnikatelský	Zemědělství, lesnictví, rybářství
37	AGRO VYSOČINA BYSTRÉ a.s.	Moravská 398, 569 92 Bystré	Bc. Jan Dittrich	Soukromý - podnikatelský	Zemědělství, lesnictví, rybářství
38	1. AGRO Oldřiš, a.s.	Oldřiš 235, 569 82 Borová	Slavomír Stodola	Soukromý - podnikatelský	Zemědělství, lesnictví, rybářství
39	ZOS Jedlová, spol. s r.o.	Jedlová 216, 569 91 Jedlová	Pavel Švihel	Soukromý - podnikatelský	Zemědělství, lesnictví, rybářství
40	Josef Dvořák	Telecí 38, 569 94 Telecí		Soukromý - podnikatelský	Zemědělství, lesnictví, rybářství
41	Pavel Michl	Korouhev 285, 569 93 Korouhev		Soukromý - podnikatelský	Zemědělství, lesnictví, rybářství
42	Milan Michl	Korouhev 285, 569 93 Korouhev		Soukromý - podnikatelský	Zemědělství, lesnictví, rybářství
43	Oldřich Kopecký	Střítež 33, 572 01 Polička		Soukromý - podnikatelský	Zemědělství, lesnictví, rybářství
44	Zemědělské družstvo Březiny	Březiny 32, 572 01 Polička	Ing. Josef Brokl	Soukromý - podnikatelský	Zemědělství, lesnictví, rybářství
45	ELEKTRO ŠUDOMA,s.r.o.	Moravská 398, 569 92 Bystré	Josef Šudoma	Soukromý - podnikatelský	Podnikání v ostatních oblastech
46	AGRODÍLNA Oldřiš, s.r.o.	Oldřiš 258, 569 82 Borová	Blahomír Nunvář	Soukromý - podnikatelský	Podnikání v ostatních oblastech
47	CH 3000, s.r.o.	Březiny 18, 572 01 Polička	Ing. Roman Hruďa	Soukromý - podnikatelský	Cestovní ruch
48	MEDESA s.r.o.	Na Vyšehradě 1092, 572 01 Polička	Otakar Klepárník	Soukromý - podnikatelský	Podnikání v ostatních oblastech

PŘÍLOHY ŽIVOT V OBCÍCH

Tabulka č.1 : Přehled neziskových organizací na území MAS Poličsko z.s.dle oblasti svého zaměření

Sportovní - 26	Volnočasové - 51	Sociální - 9	Ekologické - 3	Kulturní - 3
AEROKLUB Polička	Česká tábornická unie – T.O. PEKLO Polička	CANTES o.s. skupina Polička	Český svaz ochránců přírody	Divadelní spolek TYL POLIČKA
ATLETIKA Polička	Český kynologický svaz	MaTami, centrum pro rodinu o.s.	Ekocentrum Skřítek Polička o.s.	NÁŠ MARTINŮ
D.A.S. Kometa Polička	JUNÁK- svaz skautů a skautek ČR	Občanské sdružení Květná zahrada	A21 Polička	Bysterský chrámový sbor Cantiléna
DIVING- FREEDIVING KLUB POLIČKA	Český svaz včelařů	Oblastní charita Polička		OKAP o.p.s. Oldřiš
HC Spartak Polička	Svatojosefská jednota pro Poličku a okolí	Opuštěné kočky Polička		
MINIATUR GOLF CLUB POLIČKA	Klub českých turistů J.G. Jarkovského Polička	Pontopolis		
Tělovýchovná jednota Plavecký oddíl Orka Polička, o. s.	Klub českých turistů Polička	Rodinné centrum Bysteráček		
Tělovýchovná jednota Spartak Polička, o. s.	KRUH PŘÁTEL DOMU DĚTÍ A MLÁDEŽE V POLIČCE	DOMOV Bystré		
Vodácký klub Neptun o. s.	Myslivecké sdružení Polička	Český červený kříž		
VPS Polička – Sdružení pro sálovou a malou kopanou	SDH Lezník			
SK8 Slalom Polička	SDH Polička			
Sportovní kluby Polička	Svaz důchodců ČR, o. s. Městská organizace Polička			
Sportovní klub PRIMA POLIČKA	Pionýrská skupina Polička			
HC TORPÉDO Trpín	SDH Trpín			
TJ Sokol Korouhev	SDH Široký Důl			
Jezdecký klub Vysočina	Myslivecké sdružení Kamenec u Poličky			
Jezdecký klub Alice a Lukáše	SDH Kamenec u Poličky			

Machových				
Orel jednota Oldřiš	Myslivecké sdružení Korouhev			
TJ Sokol Jedlová	SDH Korouhev			
TJ Sokol Rohozná	SDH Telecí			
Fotbalové sdružení Sádek	Myslivecké sdružení Trpín- Hartmanice			
Sportovní klub Sádek	SDH Předměstí			
Jezdecký klub Stašov	SDH Starý Svojanov			
ÚAMK Polička	Hasičský sbor ČHJ Svojanov			
Lyžařský klub Bystré	Myslivecké sdružení Předměstí – Starý Svojanov			
TJ Sokol Telecí	SDH Květná			
	Myslivecké sdružení Široký Důl			
	Klub poličské železničky o.s.			
	SDH Oldřiš			
	Myslivecké sdružení Vrchy Oldřiš			
	SDH Modřec			
	SDH Nedvězí			
	Myslivecké sdružení Jedlová			
	SDH Jedlová			
	Český zahrádkářský svaz			
	RKV Březiny			
	SDH Hartmanice			
	SDH Bystré			
	Český rybářský svaz			
	Rybářské sdružení Vysočina se sídlem v Poličce			
	Český svaz chovatelů			
	SDH Borová			
	SDH Pomezí			

	Myslivecké sdružení Pomezí- Balda			
	SDH Rohozná			
	Myslivecká společnost Rohozná			
	Myslivecké sdružení Pustá Kamenice			
	SDH Pustá Kamenice			
	SDH Sádek			
	SDH Lezník			

PŘÍLOHY BEZPEČNOST

Tabulka č. 1 : Přehled plošného pokrytí jednotkami PO

Jednotka	Kategorie	Zřizovatel
Polička	JPO I	HZS Pardubického kraje
Bystré	JPO II	Město Bystré
Polička	JPO II	Město Polička
Jedlová	JPO III	Obec Jedlová
Korouhev	JPO III	Obec Korouhev
Oldříš	JPO III	Obec Oldříš
Pomezí	JPO III	Obec Pomezí
Rohozná	JPO III	Obec Rohozná
Svojanov	JPO III	Městys Svojanov
Telecí	JPO III	Obec Telecí
Trpín	JPO III	Obec Trpín
VHJ Květná	JPO IV	Ministerstvo obrany
Borová	JPO V	Obec Borová
Březiny	JPO V	Obec Březiny
Hartmanice	JPO V	Obec Hartmanice
Kamenec u Poličky	JPO V	Obec Kamenec u Poličky
Květná	JPO V	Obec Květná
Lezník - Polička	JPO V	Město Polička
Modřec - Polička	JPO V	Město Polička
Pustá Kamenice	JPO V	Obec Pustá Kamenice
Pustá Rybná	JPO V	Obec Pustá Rybná
Sádek	JPO V	Obec Sádek
Stašov	JPO V	Obec Stašov
Střítež	JPO V	Město Polička
Široký Důl	JPO V	Obec Široký Důl

Tabulka č.1 : Seznam kulturně historických památek v obcích MAS Poličsko

OBEC	KULTURNĚ HISTORICKÁ PAMÁTKA
Borová	Kostel sv. Markéty s kostnicí, Evangelický kostel, Katolický kostel sv. Kateřiny,
Březiny	Pomník obětem 1. světové války, Lidová architektura,
Bystré	Střed města – Městská památková zóna, Kostel sv. Jana Křtitele, Zámek Bystré, barokní radnice, barokní sochy, pomník obětem 2. světové války, měšťanské domy (Panský dům), lidová architektura (Brtounova chalupa), Sokolovna, fara, bývalá vápenka
Hartmanice	Kaple sv. Jana Nepomuckého, lidová architektura
Jedlová	Kostel Navštívení Panny Marie, poutní kaple Panny Marie Sněžné na Baldě, kaple, kamenné kříže, smírčí kříž, lidová architektura,
Kamenec	Lidová architektura
Korouhev	Kostel sv. Petra a Pavla, kostnice, zvonice, lidová architektura
Květná	Kostel sv. Vavřince, kříže, sochy, stavení německého dvorcového typu (z neomítnuté opuky)
Nedvězí	Kostel sv. Prokopa, Lidová architektura (Librův grunt),
Oldříš	Lidová architektura (poličské dvorce), U Třech buků, U Zbořených mostů,
Polička	Kostel sv. Jakuba, barokní radnice, městské opevnění, morový sloup, barokní sochy, Rodná světnička Bohuslava Martinů, Centrum Bohuslava Martinů, kostel sv. Michala, měšťanské domy,
Pomezí	Kostel sv. Jiří, Mariánská kaple, Kaplička sv. Trojice, kostnice,
Pustá Kamenice	Kostel sv. Anny, lidová architektura
Pustá Rybná	Polygonální roubená stodola (expozice zemědělských strojů a náradí), pomník obětem 1. Světové války, kostel sv. Bartoloměje, evangelický kostel, fara z hrázděného zdiva, baptistický kostel, lidová architektura
Rohozná	Kostel sv. Erasma, kaple
Sádek	Kostel Nejsvětější Trojice, kaple, fara, lidová architektura,
Široký důl	Kostel sv. Jana Křtitele, polygonální stodola s doškovou střechou a soubor zděných statků čtvercového typu
Stašov	kostel Nanebevzetí Panny Marie, lidová architektura
Svojanov	Hrad Svojanov, kostel sv. Petra a Pavla, kostel sv. Mikuláše ve Starém Svojanově, kaplička sv. Jana Nepomuckého, poutní místo Marie z Magdaly

	zvané Majdalenka.
Telecí	Lidová architektura (poličské dvorce)-Vesnická památková zóna, polygonální stodola, římskokatolický kostel sv. Máří Magdalény a evangelický kostel
Trpín	Kostel sv. Václava, zvonice, kříže, lidová architektura

Zdroj : www.monumnet.npu.cz

Tabulka č.2 : Naučné stezky a jejich popis

Název naučné stezky	Popis	Způsob propagace
Borovská naučná stezka	19 km dlouhá stezka prochází po obvodu katastru obce a má 11 zastávek. Jedná se o evangelický kostel, kostel sv. Markéty s kostnicí, kostel sv. Kateřiny, kapličku sv. Jana Nepomuckého na Bukovině, pomník obětem 2. světové války "U výbuchů", bývalý lom Štamberk, vrch Skalka s pověstí o Mánině studni, prameniště Černého potoka. Dále se na stezce nachází několik vyhlídkových míst.	Obec Borová propaguje naučnou stezku na svých stránkách, kde je k dispozici mapa a popis jednotlivých zastávek. Dále lze informace k naučné stezce najít na portálech Českomoravské pomezí, Východní Čechy, Naučné stezky v české republice, Turistické regiony v ČR, Info Česko, CZeCOT. Svazek obcí kraj Smetany a Martinů vydal nový leták, který obsahuje podrobný popis jednotlivých stezek včetně informací o názvu, GPS výchozím bodu, délce v kilometrech, tematickém zaměření, obtížnosti a také potřebné informace, zda je na stezce možnost občerstvení a WC. Tyto letáky jsou k dispozici v Informačních centrech. Vydal také nové informační tabule, kde jsou stezky přehledně uvedeny včetně mapy.
Naučná stezka Bystré – „malý městský okruh“	spojuje významné památky Bystrého (kostel, faru, radnici, Sokolovnu, zámek, Brtounovu chaloupku). Délka trasy je 2 km.	Bysterské naučné stezky jsou uvedeny v letáku „Naučné stezky“ od Kraje Smetany a Martinů. Chybí ale tištěná mapa a cedule na jednotlivých zastávkách. Vzhledem k tomu, že tyto materiály se budou teprve vyhotovovat, je propagace zatím nedostatečná.
Naučná stezka Bystré – „velký městský okruh“	6 km dlouhý okruh spojuje jednotlivé krajinné prvky, kapličky a drobné sakrální stavby.	
Lesní škola Květná	malý, 0,5 km dlouhý naučný okruh se 6 tabulemi s vyobrazením a	Obec Květná propaguje

	stručným popisem 12 druhů domácích lesních dřevin místního kraje.	naučnou stezku na svých stránkách a na internetových portálech Českomoravské pomezí, Východní Čechy, Turistika.cz, CZeCOT. Stezka je rovněž uvedena v letáku „Naučné stezky“ od Kraje Smetany a Martinů.
Naučná stezka okolo Poličky	vycházka přírodou s vysvětlivkami na patnácti tabulích. Seznámení s historií městského divadla nebo s místy poličského Liboháje. Zastavení u kříže na Šibeničním vrchu. Část stezky je kolem rybníků a jejich přítoku meandrů v lesnatém porostu. Stezka je dlouhá 8, 2 km.	K naučné stezce jsou v Informačním centru Polička a Bystré k dispozici brožurky „Průvodce naučnou stezkou u Poličky“ a mapy s vyznačením trasy. Dále je stezka uvedena v letáku „Naučné stezky“ od Kraje Smetany a Martinů a na portálech Českomoravské pomezí, Východní Čechy, Naučné stezky v české republice, Info Česko, CZeCOT a další.
Putování po městských lesích Poličky	cílem projektu je ukázat návštěvníkům přírodně i kulturně hodnotná místa, seznámit je s problematikou vlastního lesnického hospodaření a funkcí lesa v krajině, vést je k ochraně přírodního bohatství. Stezka je rozdělena do turistických okruhů: <ul style="list-style-type: none"> • Putování po městských lesích Polička Borová - Žižkov (3 km) • Putování po městských lesích Polička Borová – Královec (3 km) • Putování po městských lesích Polička Telecí – údolí Svratky (4 km) • Putování po městských lesích Polička Rohozná - Radiměř (3 km) • Putování po městských lesích Polička Rohozná – Svojanov - Hradisko (8 km) 	internetové stránky města Polička, leták „Naučné stezky“ od Kraje Smetany a Martinů a na portálech Českomoravské pomezí, lesy.policka.
Naučná stezka „Kolem Svojanova	- turistická stezka, která spojuje nejvýznamnější památky Svojanova, dále vede do Hlásnice, ke kapli sv. Máří Magdalény, do Starého	tištěné mapky k dostání v TIC Svojanov, leták „Naučné stezky“ od Kraje Smetany a Martinů a na portálech Českomoravské pomezí.

	Svojanova a na hrad Svojanov, má délku 6,5 km.	
Naučná stezka údolím Kavinského potoka	2,5 km dlouhá stezka vede údolím v Dolní Lhotě do Kněževse, Jobové Lhoty zpět do Dolní Lhoty.	
Vycházka kolem Salvátora	trasa vede od kostela sv. Mikuláše ve Starém Svojanově k obrázku sv. Salvátora a do Dolní Lhoty. Délka stezky je 3,5 km	
Masarykovou hradní cestou	1, 2 km dlouhá trasa začíná na kraji Svojanova a cestou si lze vychutnat krásné výhledy na hrad a celé údolí městečka.	

Tabulka č. 3 : Přírodní atraktivity na území MAS Poličsko

OBEC	PŘÍRODNÍ ATRAKTIVITY
Borová	Přírodní komplex Natura 2000 (regionálně významná letní kolonie vrápence malého)
Březiny	Přírodní rezervace Čtyři palice, památný strom Drašarova lípa, památný strom Luňáčkova lípa
Bystré	Významný krajinný prvek Skála v Panském lese, Jerkův rybník, Kašparkův rybník, Panský rybník a rybník Rebeka, Přírodní park Údolí Křetínky
Hartmanice	Přírodní park Údolí Křetínky
Jedlová	Památný strom Lípa v Jedlové, soustava rybníků, rybník Peklo
Polička	Lesopark Liboháj, poličská přehrada, Sněženkové údolí ve Vysokém lese
Pomezí	Limberský rybník
Pustá Kamenice	Památný strom Mlynářova lípa
Pustá Rybná	Přírodní památka Rybenské perníčky,
Rohozná	Přírodní park Údolí Křetínky, rybník
Široký Důl	Zaniklý památný strom Vopařilova jedle
Stašov	Přírodní park Údolí Křetínky, osada Balda, s léčivým pramenem, rybník
Svojanov	Rybník Šindelka, Přírodní park Údolí Křetínky

Telecí	Lucký vrch, památný strom Lukásova lípa a Pajkrův dub
Trpín	Dva památné stromy Lípy velkolisté, Přírodní park Údolí Křetínky

Zdroj : Koncepce ochrany přírody Pardubického kraje

PŘÍLOHY PODNIKÁNÍ

Tabulka č.1 : Ostatní zaměstnavatelé na území Poličska

Název subjektu / firmy	Obor činnosti	Sídlo
TENET CZ s.r.o.	Solární systémy, tepelná čerpadla	Polička
BOTANA XCT s.r.o.	Vývoj, výroba obuvi a jejich komponentů včetně jejich oprav	Polička
Oblastní průmyslový podnik Polička a.s.	Kovovýroba (výroba klempířských výrobků a žárového zinkování), dřevovýroba (výroba nábytku, dřevoobráběcích strojů)	Polička
DANIŠEVSKÝ spol. s r.o.	Zdravotnické technologie, vývoj a výroba kompletních technologických zařízení pro ukončení rozvodů medicinálních plynů	Polička
MEDESA s.r.o.	Dodavatel komplexního vybavení a služeb pro klinické laboratoře ve zdravotnictví a pro všechny další laboratoře ve vědě, výzkumu i průmyslu	Polička
COLOREN a.s.	Výroba, dovoz a prodej chemických látek	Polička
Měšťanský pivovar v Poličce, a.s.	Pivovarnictví a sladovnictví, výroba nápojů - piva	Polička
T.E.S. s.r.o.	Technické a energetické služby, stavební činnost	Polička
Svazek obcí AZASS (Areál zdravotních a sociálních služeb)	Zdravotní a sociální služby	Polička
RANDA s. r. o.	Výroba průmyslových přízí, úprava a spřádání textilních vláken	Bystré
DŘEVOTVAR BYSTRÉ, spol. s r.o.	Výroba tvarově, technicky a technologicky náročných komponentů na bázi dřeva (hudební nástroje)	Bystré
Technické služby Města Bystré s.r.o.	Poskytování technických služeb, provozování vodovodů a kanalizací pro veřejnou potřebu, nakládání s odpady (vyjma nebezpečných)	Bystré
Domov na zámku Bystré	Pobytové služby sociální péče osobám s mentálním postižením od 3 let věku	Bystré
Základní škola Bystré, okres Svitavy	Základní vzdělávání	Bystré
V E K O B Y S T R É, s.r.o.	Kovovýroba a zámečnictví	Bystré
JUZO Bystré s.r.o.	Výroba dřevěných jednorázových palet a obalových materiálů	Bystré
ZOS Jedlová, spol. s r.o.	Zemědělská výroba, zpracování produktů rostlinné výroby	Jedlová
I. AGRO Oldřiš a.s.	Zemědělská a lesní výroba, výroba a oprava zemědělských a lesnických strojů	Oldřiš
AGRODÍLNA Oldřiš, s.r.o.	Opravy silničních vozidel (nákladních automobilů, vysokozdvížných vozíků, multikár, traktorů, kombajnů a další zemědělské techniky), zámečnické, soustružnické a svářecí práce	Oldřiš
ULRICH - ŠPLÍCHAL s. r. o.	Poskytování služeb pro hospodaření v lesích a pro myslivost, výroba dřevěných výrobků (kromě truhlářských a tesařských, nábytku a hraček	Oldřiš
HEMT, spol. s r.o.	Truhlářská výroba, výroba a prodej řeziva, výkup kulatiny	Oldřiš
KYTOS s.r.o.	Kovovýroba, zámečnické práce, nákladní autodoprava	Kamenec
NACKO - Průmyslové podlahy, s.r.o.	Podlahářství - dodávky průmyslových podlah	Sádek
MOSAICTECH s.r.o.	Výroba mozaik, listel, zakázková výroba kuchyňských a koupelňových desek, parapetů a dalších kamenických výrobků	Svojanov
Zevas Krouheh a.s.	Zemědělská výroba	Krouheh
Pekárna Štof a Krejčí	Pekárenská výroba	Borová

Ladislav Koumar MIRO - textilní výroba	Výroba ostatních pletených a háčkových oděvů a oděvních doplňků	Borová
Zemědělské družstvo "Mezilesí" Telecí	Zemědělská výroba	Telecí
Zemědělské družstvo Březiny	Zemědělská výroba	Březiny
Zemědělské družstvo Květná	Zemědělská výroba	Květná
Farma Nedvězí, spol. s r.o.	Zemědělská výroba, rostlinná a živočišná výroba	Nedvězí

Přílohy ŽIVOTNÍ PROSTŘEDÍ

Tabulka č.1 : Kategorie zvláštní ochrany území a živočichů na území MAS Poličsko

TYP CHRÁNĚNÉHO ÚZEMÍ	NÁZEV LOKALITY	KATASTRÁLNÍ ÚZEMÍ	OBEC	PŘEDMĚT OCHRANY	ROZLOHA V ha
Chráněná krajinná oblast - velkoplošné zvláště chráněná území	CHKO Žďárské vrchy	Borová u Poličky, Březiny u Poličky, Lačnov u Korouhve, Oldřiš u Poličky, Pustá Kamenice, Pustá Kamenice, Pustá Rybná, Sádek u Poličky, Telecí	Borová, Březiny, Lačnov, Oldřiš, Pustá Kamenice, Pustá Kamenice, Pustá Rybná, Sádek, Telecí		6 926 ha
Přírodní rezervace - maloplošná zvláště chráněná území	Čtyři palice	Březiny u Poličky	Březiny	Rulová skaliska s kamenným mořem a reliktním porostem borovice	7,7 ha
Přírodní rezervace - maloplošná zvláště chráněná území	Damašek	Pustá Rybná	Pustá Rybná	Ploché údolí Hlučálu s povrchovým zrašeliněním a typickou květenou	4,44 ha
Přírodní památky - maloplošná zvláště chráněná území	Rybenské Perničky	Pustá Rybná	Pustá Rybná	Rulové skalní výchozy s balvanitými sutěmi	14,05 ha
Přírodní památky - maloplošná zvláště chráněná území	Sněžanky ve Vysokém lese	Lezník	Polička	Lesní údolíčko s občasným potůčkem, lokalita sněženek	0,02 ha

Zdroj : *Koncepce ochrany přírody Pardubického kraje*

Tabulka č.2 : Evropsky významné lokality

NÁZEV LOKALITY	KATASTRÁLNÍ ÚZEMÍ	OBEC	PŘEDMĚT OCHRANY	ROZLOHA V ha
Borová u Poličky	Borová	Borová	lokalita vrápence malého	0,04 ha
Údolí Svatky u Krásného	Lačnov u Korouhve, Telecí	Korouhev, Telecí	lokalita modráska bahenního	27,27 ha
Panský les- Jezdiny	Svojanov	Svojanov, Kněžves, Trpín	lokalita střešníku pantoflíčku	0,3 ha

Zdroj : *Koncepce ochrany přírody Pardubického kraje*

Tabulka č.3 : Památné stromy

NÁZEV	KATASTRÁLNÍ ÚZEMÍ	KATEGORIE	POZNÁMKA
Drašarova lípa (lípa malolistá)	Březiny	Jednotlivý strom	Východní okraj obce, cca 900 m vlevo od křižovatky směrem na Pustou Rybnou
Lípa v Jedlové (lípa malolistá)	Jedlová	Jednotlivý strom	V obci vlevo od silnice Jedlová - Polička, na trvanaté ploše za domy č. 227 a 229
Lípa velkolistá	Trpín	Jednotlivý strom	V obci, před obytnou částí stavení č.31
Lípa velkolistá před č. 31	Trpín	Jednotlivý strom	V obci u č. 31, za hospodářskou částí stavení
Lukasova lípa (lípa malolistá)	Telecí	Jednotlivý strom	V horní části obce, mezi cestou a č.102, vpravo od silnice směrem na Borovou
Luňáčkova lípa (lípa malolistá)	Březiny	Jednotlivý strom	Vpravo u silnice směr Březiny-Telecí
Mlynářova lípa (lípa malolistá)	Pustá Kamenice	Jednotlivý strom	U křížení silnice směrem Pustá Kamenice - hájovna Bukovina s železniční tratí , u č.2
Pajkrův dub (dub letní)	Telecí	Jednotlivý strom	V jednotlivé části obce, u stodoly vlevo od silnice Lačnov - Telecí

Zdroj : *Koncepce ochrany přírody Pardubického kraje*

Tabulka č. 4 : Významné krajinné prvky mimo CHKO

NÁZEV	NÁZEV KÚ	DŮVOD VYHLÁŠENÍ	PLOCHA/HA
U rybníka	Oldříš	Rašelinná louka se vzácnou květenou. Roste zde pcháč potoční, prstnatec májový, prvosenka vyšší, upolín obecný, kozlík dvoudomý, violka bahenní a další	1,7285
Vstavač u lesa	Široký Důl	Květná louka s bohatým výskytem prstnatce májového	0,8388
Studené údolí	Svojanov	Rašelinná louka se vzácnou květenou.	2,42
V Hatích	Široký Důl	Soustava rybníčků s mokřými loukami se vzácnou květenou	1,9324
Široký Důl	Široký Důl	Suchá stráň částečně zalesněná borovicí, bohatá lokalita vzácných rostlin	1,0026
Teletník	Oldříš	Vlhká louka s výskytem vzácných rostlin	2,0705
Pod nádražím	Borová u Poličky	Mokré rašelinné louky s výskytem vzácných rostlin - vachatka trojlistá, prstnec májový, suchopýr úzkolistý, upolín nejvyšší, ostřice Dallova, pcháč potoční a další	1,182
Pahorek u Hlásnice	Hlásnice	Suchá mez s výskytem vzácných rostlin	1,0246
Hartmanice Úžlabina	Hartmanice	Mokré louky se vzácnou květenou	0,9737
Louky pod lesem Jedlová	Jedlová	Rašelinná louka se vzácnou květenou	0,5449
Smolníčka u Trpína	Trpín	Suchá mez s výskytem vzácných rostlin	1,0082

Skála Bystré	Bystré	Geologická lokalita - skála	0,6336
Louky u Jedlové	Jedlová	Rašelinná louka se vzácnou květenou	2,7272
U Štemberka	Oldříš	Rašelinná louka se vzácnou květenou	2,7306
Stráně v Květné	Květná	Opukové stráně s teplomilnou květenou	2,7614
Vstavač na Babce	Oldříš	Louka s výskytem vstavače májového	0,14
Suchopýrek	Korouhev	Bohatá lokalita s náletem dřevin a vzácných rostlin -rosnatka okrouhloslistá, kruštík bahenní, starček potoční, suchopýr alpský, aj.	2,0395
Kamenné meze u Hlásnice	Hlásnice	Suché meze s výskytem vzácných rostlin	0,2516
Nad zastávkou	Oldříš	Mokré louky se vzácnou květenou	2.02
U studní	Borová Poličky	Květnaté louky s přirozenou skladbou, vlhkomilná květena	0,3345
Hatě	Borová Poličky	Rašelinná louka se vzácnou květenou	1,0124
Pod kravínem	Borová Poličky	Velmi bohatě rašelinné louky (prstnatec májový, pcháč potoční, všivec lesní, prvosenka vyšší, hadí mord nízký, starček potoční, violka psí	0,7102
Louka v lese	Oldříš	Rašelinná louka se vzácnou květenou	0,5981
Louka v Rohozné	Rohozná	Rašeliniště se vzácnou květenou	3,325
Lubenské paseky	Lubná, Široký Důl	Paseky s výskytem vzácné květeny	9,17
Stromová alej u parku	Polička	Alej v ulici na Valech	

Zdroj : *Koncepce ochrany přírody Pardubického kraje*

Tabulka č. 5 : Významné geomorfologické a geologické jevy na území MAS Poličsko

Název	Popis
Kaviny	Hluboko zaříznuté skalnaté údolí kavinského potoka, pravého přítoku Křetínky v Dolní Lhotě asi 3 km jihovýchodně od Svojanova. V údolí vystupují výchozy krystalických hornin, místy s vápencovými vložkami. V levém údolním svahu se utvořil pod soustředným ramenem asi 20 m vysoký pěnovecový proud patřící k nejvýznamnějším v ČR.
Rybenské Perničky	Dva samostatné vrcholové migmatitové skalní útvary (748 m) až 22 m vysoké s četnými skalními mísami na povrchu, západně od Pusté Rybné v CHKO Žďárské vrchy.Tvoří PP Rybenské Perničky. Skalní útvary na plochém rozvodním hřbetu byly vypreparovány na pruhu ortorul svrateckého krystalinika mrazovým zvětráváním ve starších čtvrtohorách. Tvoří dva oddělení skalní bloky typu mrazových srubů s výškou stěn 16m a 8m. Na vrcholové plošině východního z nich byla zvětráváním po vodorovné puklině vytvořena výrazná skalní lavice, na níž jsou vytvořeny tři skalní mísy, z nichž největší má průměr 60 cm a hloubku 20 cm. Skalním mísám se lidově říká „perničky“. Dříve jim byl připisován umělý původ a kultovní funkce. Pod skalami jsou odlámané suťové haldy

	přecházející v kongeliflukční balvanité pokryvy.
Čyři palice	<p>Skalní útvar Čyři palice (730 m n.m.) jsou skupina tří hlavních skalních útvarů (Děvín, Paličatá, Tvrz) a nízkého skalnatého hřebene (Opomenutá). Zvedají se na jihovýchodním okraji lesnatého hřbetu na východ od obce Křižánky. Složeny jsou z pevné dvojslídne ortoruly. V současnosti jsou skály vyhledávány jako cvičný horolezecký terén pro registrované horolezce.</p> <p>Ve středu skupiny stojící hlavní skála Opomenutá je mohutný hranatý útvar s téměř svislou, 30 m vysokou západní stěnou, ukončenou 4 mohutnými bloky – palicemi: jejich spodky tvoří převisy a stropy. Názvy palic odleva: Sfinga, Kobyla, Paličák, Bašta. Názvy štěrbin odleva: Jukadlo, Zásek, Sedánek. 40 m široký podstavec skály tvoří 3 mohutné pilíře. Stěna je v údolní třetině přerušena výraznou římsou, zvanou Ochoz.</p> <p><i>Pozn. Čtyři palice jako celek leží mimo území MAS Poličsko (MAS Havlíčkův kraj o.p.s.) . Svým okrajem zasahuje do katastrálního území obce Březiny u Poličky (MAS Poličsko).</i></p>

Zdroj : Koncepce ochrany přírody Pardubického kraje

Tabulka č. 6 : ÚSES -Biocentra a biokoridory regionálního významu na území MAS

Biocentra	Biokoridory
Hamry	
Svojanov	
Panský les	Křetín- Panský les Lavičné – Panský les
Královec	Královec - Hamry
Černý les	
Poličský les	Poličský les – K83 Poličský les- Muzlov Poličský les- Lavičné
Jelen	
Borová	Třebovské hradisko – Borová Borová- Líšnice

Zdroj : Koncepce ochrany přírody Pardubického kraje

Tabulka č. 7 : Sběrné dvory na území MAS Poličsko

Provozovatelé zařízení	Adresa	Provozovatel/vlastník (O, S)
LIKO SVITAVY a.s.	Hegerova, Polička	O
LIKO SVITAVY a.s.	Široký Důl	O
Obec Borová	Borová	O
Tech. služby města Bystré s.r.o.	U Pazderny, Bystré	O

Zdroj dat: Vlastní šetření, Český statistický úřad

Tabulka č. 8 Sběrná místa na území MAS Poličsko

Provozovatelé zařízení	Obec	Poznámky
Obec Nedvězí	Nedvězí	oplocený pozemek pro bioodpad
Obec Oldřiš	Oldřiš	shromaždiště obecního odpadu u "ocelokolny"
Obec Trpín	Trpín	shromaždiště u zem. družstva
Obec Březiny	Březiny	velkoobjemové kontejnery u OÚ - nemají popelnicový systém
Obec Pustá Rybná	Pustá Rybná	1 velké a 1 malé sběrné místo, kam si obec sama sváží odpad - nemají popelnicový systém
Městys Svojanov	Svojanov	několik míst s velkoobjemových kontejnery u cest k osadám, kam nelze dojet svozovými auty a nemají tam popelnice
Obec Pustá Kamenice	Pustá Kamenice	místo s velkoobjemovými kontejnery - nemají popelnicový systém
Obec Stašov	Stašov	shromaždiště u zem. družstva - bioodpad
Město Polička	Polička	shromaždiště bioodpadu u překladiště firmy LIKO Svitavy a.s.
Obec Rohozná	Rohozná	shromaždiště elektroodpadu

Zdroj dat: Vlastní šetření, Český statistický úřad

Tabulka č. 9 : Výkupny odpadů na území MAS Poličsko

Provozovatelé zařízení	Adresa provozu na území MAS	Poznámky
------------------------	-----------------------------	----------

LIKO SVITAVY a.s.	Čs. Armády, Polička	jde zároveň o sběrnou odpadů a překladiště, tedy nelze určit, který odpad je předmětem sběru a který předmětem překladu firmy LIKO Svitavy a.s., v případě rychlého přeložení odpadu může být kapacita de facto neomezená
REMAT LETOVICE s.r.o.	Heydukova 511, Polička	71% ocel a železo, 21% papír a lepenka
Miroslav Blaha + MBBL s.r.o.	Svojanov-lom	(100% NO) = autovraky - 2 SUBJEKTY, 1 MÍSTO SBĚRU
AUTO SAM s.r.o.	Smetanova 409, Bystré	(100% NO) = autovraky
Recycling - kovové odpady a.s.	Střítežská, Polička	(1,1% NO; 98,9% OO)

Zdroj dat: Vlastní šetření, Český statistický úřad

Tabulka č. 10 : Koncová zařízení (třídící linky) využívané obcemi území MAS Poličsko

Provozovatelé zařízení	Adresa	Provozovatel/vlastník (O, S)	Tříděný odpad	Výčet všech obcí území MAS, která využívají tato koncová zařízení (třídící linky)
LIKO SVITAVY a.s.	Tolstého 13, Svitavy	O	plast, plastové obaly	Jedlová, Kamenec u Poličky, Korouhev, Květná, Oldřiš, Polička, Pomezí, Pustá Rybná, Rohozná, Sádek, Stašov, Široký Důl
OPATEX s.r.o.	Opatov 274	S	textil	
SCHWÄKOV s.r.o.	Průmyslová 2066/10, Svitavy	S	plast, plastové obaly	"stejně jako u LIKO Svitavy a.s. - přebírá od něho"
EPR PRAHA s.r.o.	Zámecká ul., Svitavy	S	papír	"stejně jako u LIKO Svitavy a.s. - přebírá od něho"
Technické služby Hlinsko s.r.o.	Srnská 382, Hlinsko	O	plast, papír a sklo	
TS města a.s.	K Ochozi 666, Bystřie nad Pernštejnem	O	plast; třídící linka funguje jako chráněná dílna)	Bystré, Hartmanice, Nedvězí, Svojanov, Trpín
REMAT Letovice s.r.o.	Pražská 51, Letovice	S	papír	Borová

Zdroj dat: Vlastní šetření, Český statistický úřad

Tabulka č. 11 : Koncová zařízení pro nakládání s biologicky rozložitelným odpadem (kompostárny) z obcí území MAS Poličsko

Provozovatelé zařízení	Adresa	Provozovatel/vlastník (O, OK, S)	Výčet všech obcí území ORP, která využívají tato koncová zařízení
Obec Borová	Borová	O	Borová, Kamenec u Poličky, Korouhev, Oldřiš, Pustá Rybná, Pustá Kamenice, Sádek, Široký Důl, Telecí
Obec Pomezí	Pomezí	O	Pomezí
Obec Květná	Květná	O	Květná

Zdroj dat: Vlastní šetření, Český statistický úřad