

1. ÚVOD

1.1 Žadatel

Název MAS: MAS Kraj živých vod, z. s.
Právní forma: spolek
Sídlo MAS: Klášterní 237, 364 61 Teplá
IČ: 26988925

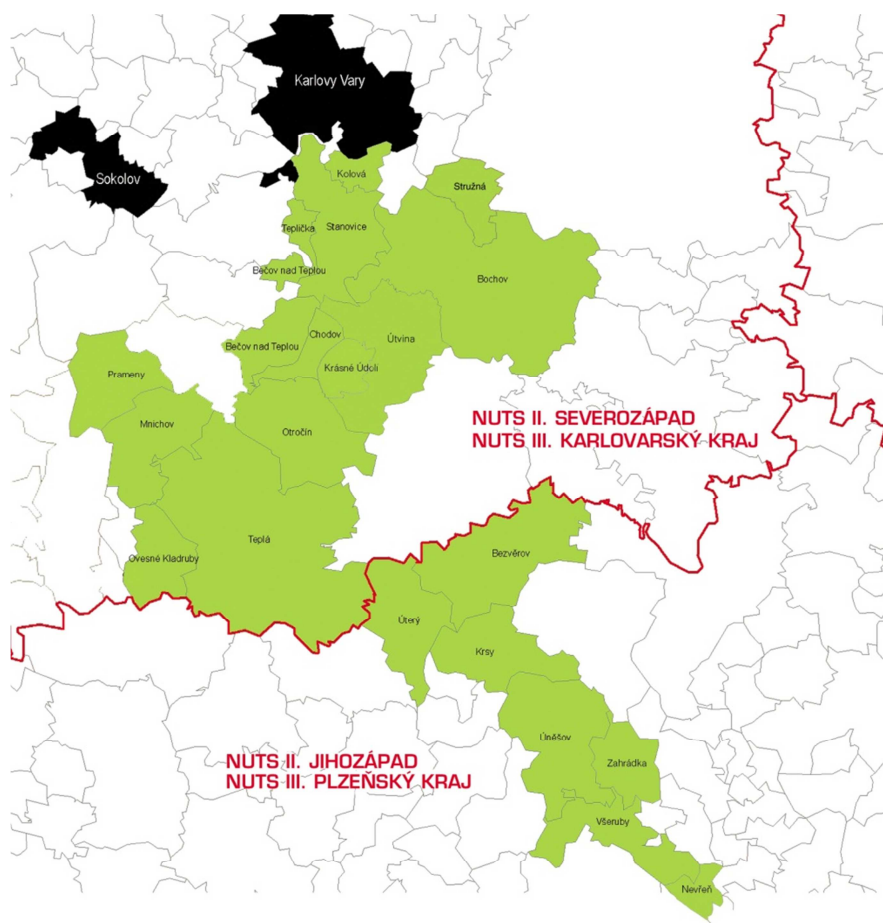
Statutární zástupce: Jan Orosz - předseda
Bankovní spojení: ČSOB, pobočka Toužim
Číslo účtu: 194996888/0300
E-mail: krajivychvod@seznam.cz
Webové stránky: www.krajivychvod.cz

1.2 Základní údaje o území MAS

NUTS II. Severozápad
NUTS II. Jihozápad
Kraj: Karlovarský a Plzeňský
ORP: Karlovy Vary, Sokolov, Cheb,
Mariánské Lázně, Kralovice, Nýřany
Obce: Kolová, Stanovice, Bochov, Teplička,
Bečov nad Teplou, Chodov, Teplá, Mnichov,

Prameny, Otročin, Ovesné Kladruby, Krásné
Údolí, Útvina, Bezevěrov, Úterý, Krsy, Úněšov,
Zahrádka, Nevřeň, Všeruby, Stružná

Počet obyvatel k 31.12.2014: 13 908 obyvatel
Rozloha: 626 km²
Hustota obyvatel na 1 km²: 22,2 obyvatel



1.3 Základní informace o MAS

Území Místní akční skupiny Kraj živých vod, z. s. je zvláštní na jedné straně specifickým přírodním i kulturním bohatstvím, na straně druhé také nepříznivým, sociálně poněkud nestabilním

charakterem a v neposlední řadě je to oblast silně dotčená neurvalým vysídlováním na začátku i konci druhé světové války. Tématem rozvojové strategie je především harmonický rozvoj území, dosažený využitím přírodních i kulturních unikátů při maximálním zapojení místního, často velmi vykořeněného obyvatelstva. Analytická část této strategie podrobně popisuje celkový stav území, SWOT analýza tato fakta ukazuje v co nejjasnějším kontrastu. Návrhová část potom nabízí konkrétní náměty na řešení negativních faktorů a na rozvoj těch pozitivních.

1.4 Orgány místního partnerství

Valné shromáždění členů - nejvyšší orgán spolku, volí ze svého středu Výbor partnerství, kde je rovnoměrně zastoupen jak veřejný, tak i podnikatelský a neziskový sektor. Nese zodpovědnost za distribuci veřejných prostředků a provádění SCLLD na území MAS.

Výbor partnerství (VP)- devítičlenný Výbor partnerství je hlavním řídicím a rozhodovacím orgánem MAS. Volí ze svého středu předsedu a řídí činnost MAS. Schvaluje výzvy k podání žádostí a schvaluje výběr projektů k realizaci.

Předseda - zastupuje sdružení a podílí se na řízení a koordinaci činnosti MAS. Úzce spolupracuje s kanceláří MAS. Na základě rozhodnutí VP uzavírá pracovněprávní vztahy se zaměstnanci MAS.

Výběrová komise - hodnotí předložené projekty na základě objektivních a předem stanovených kritérií, sestavuje pořadí vybraných žádostí a předkládá je ke schválení VP.

Kontrolní komise - kontroluje činnost MAS a pravidelně informují valné shromáždění členů o výsledcích své kontrolní činnosti.

Kancelář spolku – spolek má vedoucího zaměstnance pro realizaci SCLLD v pracovně právním vztahu a další administrativní pracovníky, kteří zajišťují plynulý chod spolku. Kancelář zajišťuje provoz internetových stránek spolku a stará se o jejich aktuálnost.

1.5 Historie MAS

Základní platformou pro vznik MAS Kraj živých vod, z. s. byl Svazek obcí Slavkovský les pro obnovu venkova, jenž vznikl v roce 1995. O deset let později se stal zakládajícím MAS Kraj živých vod, z. s. V té době měl svazek obcí již bohatou zkušenost s místními nevládními organizacemi i podnikatelskými subjekty, se kterými realizoval celou řadu drobných projektů na území svých obcí. Společná příprava rozvojových dokumentů a studií vyústila v postupnou realizaci integrovaného projektu Kraj živých vod, s nímž bylo započato v roce 2006.

V předchozím plánovacím období 2007 – 2013 nebyla MAS Kraj živých vod, z. s. podpořena v PRV IV.1.1. Svou existenci však zachovala díky aktivní realizaci vlastních projektů na celém území. Projekty byly realizovány formou spolupráce s jinými MAS anebo za finančního přispění z dotačních programů různých ministerstev, Plzeňského a Karlovarského kraje a také různých nadací. MAS se také aktivně podílela na přípravě a realizaci projektů jednotlivých partnerů a obcí.

Realizace projektů byla hlavní činností, nikoliv však jedinou. MAS aktivně spolupracovala Karlovarským krajem na zpracování územní studie, která se týkala obcí v působnosti MAS Kraj živých vod, z. s. Od roku 2005 také probíhá každoroční třídenní exkurze na území úspěšných MAS s prezentací úspěšně realizovaných projektů. Tyto aktivity přispěly k větší spolupráci subjektů

v daném území. O úspěšnosti MAS svědčí i rozšíření územní působnosti v posledních dvou letech. Do MAS Kraj živých vod, z. s. se zapojily obce sdružené v DSO Krašov - nově Všeruby, Nevřeň a Zahrádka a dále pak obec Kolová u Karlových Varů. Během prací na Integrované strategii území se stala partnerem MAS také obec Útvina z Karlovarského kraje.

Mezi finančně nejvýraznější patří projekty podpořené z PRV, IV.2.1, které realizovala MAS Kraj živých vod, z. s. ve spolupráci s jinými MAS na území Karlovarského a Plzeňského kraje.

Kraj živých vod

Projekt „Kraj živých vod“(2010-2011) a jeho pokračování „Kraj živých vod II“(2012-2013) byly zaměřeny na primární element utvářející společné území – vodu a zpřístupnění minerálních pramenů na území partnerských MAS. Cílem obou projektů byla péče a rozvoj tohoto přírodního bohatství, které formovalo kulturní dědictví regionu. Nedílnou součástí projektu byla propagace a zvýšení povědomí o činnosti MAS. Projektová idea vychází z komunitního plánování zúčastněných MAS, i konkrétních expertních studií. V rámci ochrany a rozvoje kulturního dědictví došlo především ke stavební obnově a zhodnocení kulturního dědictví venkova tematicky souvisejícího s vodou (kašny, vodní nádrže, nádrže, prameny, vývěry minerálek, vč. souvisejících infrastruktury, ploch, apod.). Doplňkovým opatřením byla tradičně podpora cestovního ruchu a společenského života na venkově. V rámci těchto projektů byly na území MAS Kraj živých vod, z. s. vyznačeny dvě etapy naučné stezky Krajem živých vod, která prezentuje přírodní bohatství regionu i jeho pohnutou historii.

Cesty zámeckých pánů

Projekt byl vyústěním předešlé spolupráce MAS Kraj živých vod, z. s. a MAS 21. Území obou MAS na sebe navazují a historický vývoj celé oblasti předurčuje společný postup při realizaci mnoha záměrů. Zkušenosti obou MAS z předešlých projektů spolupráce vyústila v přípravu dalšího záměru, který byl opět inspirován přírodním a kulturním dědictvím, tentokrát v podobě mapování významných krajinných prvků a multifunkční obnovou lesních porostů, jež v minulosti sloužily jako příměstský park a botanická zahrada. Tím, že byla do tohoto procesu zapojena mládež a studenti byla zajištěna i budoucí snaha o nápravu dnešního stavu. Druhou částí projektu byla realizace obnovy technických prvků na území bývalé botanické zahrady v Bečově nad Teplou, její zpřístupnění a příprava prostoru pro vzdělávací a výchovné aktivity zaměřené na děti a mládež. Do samotné realizace byli zapojeni studenti středních odborných škol z obou regionů a v letních měsících probíhal studentský workcamp určený studentům vysokých škol. Celá akce probíhala v úzké spolupráci s vedením města, Státním hradem a zámekem v Bečově a místní školou. V co největší míře bylo také využito místních řemeslníků, stavebníků, umělců i odborníků v oblasti krajinářské architektury.

Skrytá bohatství aneb venkov Plzni

Projekt navazuje na iniciativu "Plzeň - Evropské hlavní město kultury 2015" a rozvíjí její myšlenku v širším regionu Plzeňského kraje. Cílem projektu bylo představit kulturní potenciál venkovských oblastí Plzeňského kraje. Projekt, do kterého se zapojilo 7 z 11 MAS působících v kraji přímo navazoval na jednu ze tří regionálních programových linií "západočeské baroko". MAS Kraj živých vod, z. s. v tomto projektu podporovala především větší zapojení neziskových organizací do realizací

lokálních kulturních akcí, propagaci jednotlivých měst a obcí a to vše v souladu s předem vybranou linií – venkovské baroko.

Znovuzrození památek

Tento projekt je průběžně realizován již od roku 2006. Jedná se o mapování a obnovu drobných památek umístěných v krajinném prostředí mikroregionu Slavkovský les. Tyto památky jsou jak sakrálního (křížky, pomníčky), tak technického (patníky, mezníky, směrníky, drobné můstky, apod.) původu. Finance pro realizaci jsou získávány především z regionálních a národních programů.

Jedním z nejrozsáhlejších projektů byla Obnova obcí v pohraničí a navazující projekt Oživení obcí v pohraničí, které byly realizovány v průběhu let 2008 - 2010. Hlavním cílem projektu bylo navázání, prohlubování a propagace spolupráce mezi MAS Kraj živých vod, z. s., MAS Vladař a MAS Krušné hory západ. Na území MAS Kraj živých vod, z. s. došlo k úpravě centrálních prostranství v 29 místních částech jednotlivých obcí se zapojením veřejnosti v daných obcích a ve spolupráci s místními neziskovými organizacemi. Tento projekt byl velmi přínosný právě pro navázání spolupráce s aktivními občany i neziskovými organizacemi v jednotlivých obcích.

1.6 Zapojení veřejnosti a partnerů do zpracování ISÚ

Tvorba a příprava strategie navazovala na zkušenosti v uplynulém období, kdy byly realizovány plošné projekty za účasti veřejnosti. Komunitní projednávání probíhalo v několika vlnách a na různých úrovních.

- Dotazník 2012 – 2014
 - Dotazníky byly přístupny na webových stránkách sdružení a byly v tištěné podobě k dispozici na všech jednáních s veřejností v jednotlivých obcích i při jednání sektorových pracovních skupin. Výsledky z dotazníkového šetření byly využity při zpracování kapitoly 2.9. Vyhodnocení rozvojového potenciálu území.
- Setkání s veřejností v 10 obcích
 - Komunitní plánování v obcích na území MAS Kraj živých vod, z. s. probíhalo převážně ve větších městech nebo v obcích dobře dostupných pro obyvatele sousedních sídel. Každému setkání s obyvateli regionu předcházelo dotazníkové šetření. S výstupy byli účastníci setkání seznámeni vždy na samém začátku programu. Následovala diskuze na téma rozvoje a budoucnosti jejich obce či města. Podrobný přehled výstupů je popsán v kapitole 2.9.2. Závěry z plánovacích setkání v obcích.
- Den pro Náš region 2013
 - Akce, která se koná každoročně ve většině obcí na území MAS Kraj živých vod, z. s. a je obecně propojena se Dnem Země. Koná se pravidelně ve druhé polovině dubna a Celý den je věnovaný dobrovolnické obnově vybrané části dané obce s následným programem a prezentačně informační kampaní MAS Kraj živých vod, z. s..
- Animační programy ve školách - soutěže pro děti
 - Na území MAS Kraj živých vod, z. s. se nachází 8 škol, z nichž jsou 4 úplné. Se všemi základními školami se aktivně spolupracuje a děti využívají vzdělávacích a animačních programů MAS. Aktivně se také zapojují do soutěží a v rámci přípravy ISÚ byly pro děti připraveny výtvarné soutěže a animační divadelní představení, které pomáhaly při společném plánování budoucnosti na území jednotlivých obcí.

- Tematické kulaté stoly – 2013
 - Společné workshopy a kulaté stoly byly realizovány od února 2013 a jejich výstupy byly shrnuty v kapitole 2.9. Vyhodnocení rozvojového potenciálu území
 - V roce 2013 proběhla tři větší setkání za účasti široké veřejnosti podpořená panelisty, působícími v daných oblastech. Kulatý stůl - Památky pro cestovní ruch - 12.2.13; Kulatý stůl - Podnikání na venkově - 16.4.13; Kulatý stůl - Život na vsi - 26.4.13
- Tematické kulaté stoly 2014
 - Jednotlivá setkání s veřejností, zaměřená na témata jednotlivých pracovních skupin i globální skupiny ISÚ 2014-2020 probíhala počátkem roku 2014 na těchto místech regionu: 12.2.2014 v obci Mnichov; 5.3.2014 ve městě Toužim; 9.4.2014 - ve městě Teplá; 3.5.2014 - ve městě Bochoř; 12.5.2014 - v obci Otročin; 21.5.2014 - ve městě Bečov nad Teplou
- Den pro Náš region 2014
 - Tradiční akce, tentokrát proběhla v 10 obcích regionu a informační kampaň byla podpořena také tištěným zpravodajem MAS Kraj živých vod, z. s., ve kterém byly shrnuty základní informace o činnosti a jednotlivých aktivitách MAS, stejně tak jako o aktuálním stavu příprav nového plánovacího období.
- Průběžné jednání pracovní skupiny ISÚ 2014-2020
 - Pravidelná setkání pracovní skupiny probíhala od jejího jmenování v prosinci 2012 podle potřeby a aktuálního vývoje. Většina jednání byla za účasti pozvaných hostů z různých oblastí. Prvním větším plánovacím setkáním byl výjezdní workshop v červnu 2013 ve Svojsíně, kam byli pozváni hosté z partnerských MAS – MAS Český Západ-Místní partnerství a MAS 21, kteří se aktivně zapojili do diskuzí a byli velmi přínosnými hosty v poradenství při přípravě ISÚ.
- Dotazník a krátká plánovací setkání v obcích 2014
 - Doplňující setkání probíhala ve 12 obcích regionu, byla výrazně strukturovaná a vedla k získávání informací o absorpční kapacitě jednotlivých území. Na těchto jednáních byli většinou přítomni čtyři zástupce z dané obce, podle modelu staročeských obcí – starosta, učitel, farář a sedlák. Tito aktivní zástupci z jednotlivých oblastí řešili především otázku případných záměrů a potřeb sektorů, které zastupují.
- Průběžná jednání o absorpční kapacitě území
 - Základ tvoří setkání v roce 2014 a informace jsou neustále shromažďovány a doplňovány. Závěry z těchto jednání budou obsaženy v IAPRÚ MAS Kraj živých vod, z. s.

Na vlastním zpracování dokumentu ISÚ Kraj živých vod 2014-2020 se podíleli zaměstnanci MAS společně se členy předsednictva, programového výboru (od 2015 Výbor partnerství) a za vydatného přispění členů pracovních skupin, kteří pracovali od valné hromady v prosinci 2012 do definitivního schválení dokumentu valným shromážděním členů dne 10. prosince 2015. Těsně před zahájením prací na novém strategickém dokumentu přistoupily do MAS další obce z Plzeňského kraje a v průběhu zpracování bylo území ještě rozšířeno o obec Kolovou, Útvinu a Stružnou z kraje Karlovarského. I v těchto obcích proběhla plánovací setkání s veřejností a jejich občané byli přizváni na jednání u kulatých tematických stolů.

Za realizaci rozvojové strategie Kraj živých vod 2014-2020 jsou v mezích svých kompetencí odpovědní všichni partneři MAS prostřednictvím valného shromáždění členů a dále jednotliví členové kontrolních a řídicích orgánů MAS, včetně zaměstnanců kanceláře. Jejich konkrétní úkoly a kompetence jsou popsány v Implementační části tohoto dokumentu.

1.6.1 Seznam partnerů podílejících se na zpracování strategie

	Název subjektu	Sídlo/adresa trvalého bydliště	Zájmové skupiny
1	Probitas s.r.o.	Šafářské domy 500, 364 61 Teplá	zemědělství a lesnictví
2	ARBO-zahradnictví s.r.o.	Všeruby 15, 330 16 Všeruby	zemědělství a lesnictví
3	Václav Škalda	Vlkošov 1, 330 41 Bezvěrov	zemědělství a lesnictví
4	Lesní společnost Bečov s.r.o.	Karlovarská 305, 364 64 Bečov	zemědělství a lesnictví
5	Zahrada Teplá s.r.o.	Klášteř 106, 364 61 Teplá	zemědělství a lesnictví
6	Úněšovský statek	Úněšov 76, 330 38 Úněšov	zemědělství a lesnictví
7	Farma Otročin	Otročin 140, 364 63 Otročin	zemědělství a lesnictví
8	Pod střechou, o.s.	Tepelská 393, 364 01 Toužim	cestovní ruch
9	Ing. Jiří Šindelář	Nová 448, 364 64 Bečov	cestovní ruch
10	Soňa Pikrtová	Vidžín	cestovní ruch
11	Ing. Miroslav Svoboda	Vidžín	cestovní ruch
12	ZO ČSOP Berkut	Klášteř Teplá, 364 61 Teplá	Kult. a přír. dědictví
13	Jaroslav Větrovec	Dřevohryzská, 364 61 Teplá	Kult. a přír. dědictví
14	Kanonie premonstrátů Teplá	Klášteř Teplá 1, 364 61 Teplá	Kult. a přír. dědictví
15	Správa CHKO Slavkovský les	Hlavní 504, 353 01 Mariánské Lázně	Kult. a přír. dědictví
16	BART o.s.	Úterý 25, 330 40 Úterý	Kult. a přír. dědictví
17	Terra incognita o.s.	Mathesiova 117, 36251 Jáchymov	Kult. a přír. dědictví
18	TJ Sokol Teplá	U hřiště 593, 364 61 Teplá	sport a volný čas dětí a mládeže
19	ZŠ a MŠ Bezvěrov	Bezvěrov 110, Bezvěrov	sport a volný čas dětí a mládeže
20	Golf klub Teplá	Klášteřní 31, 364 61 Teplá	sport a volný čas dětí a mládeže
21	Krajská hospodářská komora Karlovarského kraje	nám. Krále Jiřího z Poděbrad 478/33, 350 02 Cheb	živnostník - řemeslník
22	Václav Gatařík	Číhaná 12, Teplá	živnostník - řemeslník
23	Ing. Václav Kotlaba	Krsy 60, 330 38 Úněšov	živnostník - řemeslník
24	Ing. Kateřina Bečková	Měchov 22, Otročin	živnostník - řemeslník
25	Roman Veselovský	Tylova 133, Teplá	živnostník - řemeslník
26	Svazek obcí Slavkovský les pro obnovu venkova	Masarykovo nám. 143, 364 61 Teplá	rozvoj regionu
27	Dobrovolný svazek obcí Krašov	Krsy 1, Úněšov	rozvoj regionu
28	Obec Kolová	Kolová 16, 360 01 Karlovy Vary	rozvoj regionu
29	Město Krásné Údolí	Krásné Údolí 77, 364 01 Toužim	rozvoj regionu
30	Obec Úněšov	Úněšov 76, 330 38 Úněšov	rozvoj regionu
31	Obec Útvina	Útvina 163, 364 01 Toužim	rozvoj regionu
32	Město Bochov	Náměstí Míru 1, Bochov	rozvoj regionu
33	Město Bečov nad Teplou	Nám. 5. Května 1, Bečov nad Teplou	rozvoj regionu
34	Obec Stružná	Stružná 83, 364 71 Bochov	rozvoj regionu

1.6.2 Pracovní skupina pro přípravu ISÚ

Pracovní skupinu pro přípravu ISÚ nominovala a schválila valná hromada (dnes Valné shromáždění členů) MAS Kraj živých vod, z. s. na své výroční schůzi 11. prosince 2012.

Členové PS ISÚ:

- Ing. Jindřich Horáček, Ph.D - Správa CHKO Slavkovský les
- Bc. Martin Frank – starosta města Krásné Údolí
- Vladimír Erps – Probitas s.r.o.
- Václav Škalda – zemědělec
- P. Zdeněk Filip Lobkowicz OPraem. - opat kláštera premonstrátů v Teplé
- Jiří Schierl – Spolek Pod střechou
- Jaroslav Větrovec – fyzická osoba

1.6.3 Tematické pracovní skupiny

V rámci přípravy ISÚ vznikly také další tři tematické pracovní skupiny pro širokou veřejnost. Každé téma má svého koordinátora, který je zodpovědný za přípravu setkání těchto podskupin PS ISÚ.

Koordinátoři pro tematická setkání s veřejností:

Život na vsi - Pracovní skupina zaměřená na rozvoj obcí, zkvalitnění občanské vybavenosti, územní plánování, infrastrukturu v obcích. Komunitní centra, vzdělávání a projekty v oblasti životního prostředí s ohledem na CHKO. Koordinátor – Ing. Jiří Šindelář, soslpov@seznam.cz

Podnikání na venkově - Pracovní skupina zaměřená na podporu drobných řemeslníků a malých podniků v obcích, možnosti rozvoje zemědělských podniků, podpora podnikání a snižování nezaměstnanosti v regionu, sociální podnikání. Koordinátor – Kateřina Kolářová, nas.region@seznam.cz

Památky pro cestovní ruch - ochrana a rozvoj kulturního a přírodního dědictví, cyklostezky a pěší turistické trasy, naučné stezky, interpretace místního dědictví, šetrná turistika, agroturistika, informační centra. Koordinátor - Kamila Prchalová, nas.region@seznam.cz

1.7 Hlavní kroky při zpracování ISÚ

1. zpracování charakteristiky mikroregionu
2. formulace strategické vize a strategických cílů
3. SWOT analýza mikroregionu
4. stanovení strategie v podobě vymezení a specifikace problémových okruhů
5. zpracování akčního plánu, tj. výběr a upřesnění dílčích projektů

2. Analytická část

2.1 Hodnocení území

2.1.1 Poloha a vazby

Území MAS Kraj živých vod, z. s. lze rozdělit na dvě kategorie, kdy ani tak není vnímána hranice krajů, ale spíše dostupnosti a nabídka služeb související s hustotou osídlení dané oblasti. Průměrný počet obyvatel na jeden kilometr nedosahuje ani dvaadvaceti obyvatel, což je hluboko pod celostátním průměrem.

Na území MAS Kraj živých vod, z. s. žije v současné době více než 13 tisíc obyvatel ve 21 obcích a zároveň ve 114 katastrech. Devatenáct obcí a měst nepřesahuje tisíc obyvatel a z toho 11 jich nedosahuje ani pěti set. Součástí místního partnerství je jen jediné město s počtem obyvatel přesahujícím tři tisíce a to město Teplá, které má zároveň nejvíce katastrů (celkem 24). Oblast MAS Kraj živých vod, z. s. začíná v severní části Karlovarského kraje obcemi, které jsou pohodlně dostupné po rychlostních komunikacích a komunikacích první třídy. Jde o Stanovice, Kolovou; na hlavním tahu z Karlových Varů do Prahy (R6) patří do zájmového území MAS město Bochoř se svými místními částmi a obec Stružná. Další obce se rozkládají v okolí hlavního tahu z Karlových Varů do Plzně (I/20) a jsou to: Teplička, Bečov nad Teplou, Chodov, Krásné Údolí a Útvina. Dále navazují obce již v Plzeňském kraji a to Bezdružov, Krsy, Úněšov, Zahradka, Všeruby a Nevřeň. Do pomyslné druhé skupiny patří obce, které leží v centrální části CHKO Slavkovský les a jsou přístupné po místních komunikacích anebo silnicích druhé třídy. Celé toto území také protíná železniční trať z Karlových Varů do Mariánských Lázní. K těmto obcím patří: město Teplá, obce Otročin, Mnichov, Prameny, Ovesné Kladruby a z Plzeňského kraje město Úterý. Obecně lze popsat celou oblast jako místo, kde nejsou žádné velké městské aglomerace, ale naopak téměř nenarušená příroda. Proto si zaslouží velkou pozornost a slouží také jako místo pro šetrnou turistiku.

Na území MAS Kraj živých vod, z. s. se nachází v současné době 21 obcí a měst. Žádné z nich však není obec s rozšířenou působností a dle polohy tak spadají pod města Mariánské Lázně, Karlovy Vary a Cheb v případě Karlovarského kraje a pod Nýřany a Kralovice v případě obcí a měst na území Plzeňského kraje.

MAS Kraj živých vod, z. s. přímo sousedí s dalšími místními partnerstvími: MAS Sokolovsko, MAS 21, MAS Český západ – místní partnerství, MAS Světovina a MAS Vladař.

2.1.2 Geografická charakteristika

Z hlediska přírodních podmínek leží popisovaný region ze své severní strany na Tepelské vrchovině a jejích třech podcelcích: na Toužimské plošině, Bezdrůžické a Žlutické vrchovině. Směrem na jih zasahuje do Rakovnické pahorkatiny a hlavně do jejího podcelku Manětínská vrchovina. Na výše zmíněných územích se nachází velké množství velkoplošných a maloplošných chráněných území. Část území leží v CHKO Slavkovský les, která je podrobně řešena v samostatné kapitole.

Vzhledem k těmto podmínkám se většina území nachází ve výšce nad 400 m, v některých oblastech až 700 m n. m., což podmiňuje celkově nižší úrodnost půd. Relativně příznivější podmínky pro zemědělství mají nížiny, ve kterých jsou poměrně dobré podmínky pro pěstování obilnin a

technických plodin. Výše položené plochy jsou především v kategorii trvalých travních porostů a jsou využívány jako vícesecné louky popř. jako pastviny.

Z hydrologického hlediska náleží většina sledovaného území do povodí řeky Teplá, která protéká celým územím v severní části. V jižní části odvodňuje území MAS Mže (Úterský potok) a Berounka (Třemošná).

Z hlediska rekreačního potenciálu mají význam i vodní plochy. Na jihu území je to Hracholuská přehrada, která neleží přímo na území MAS Kraj živých vod, z. s., ale je využívána jako rekreační zázemí hlavně pro město Plzeň a okolí obce. Dále můžeme zmínit některé rybníky, především v okolí města Teplá, rybník v botanické zahradě v Bečově a Kolovský rybník u Karlových Varů.

2.1.3 Historie regionu

Vyšší nadmořská výška, drsnější podnebí a zalesnění tohoto kraje nebyly vhodné pro trvalé osídlení. K osídlení regionu došlo patrně až ve 12. století. Z té doby také pocházejí první písemné zmínky. Jako první do pohraničního pralesa přicházeli hledači kovů a horníci, kteří na Tepelsku a Bečovsku rýžovali zlato a později cín. Aby Přemyslovci zajistili západní hranici s Římskoněmeckou říší, povolali sem své věrné stoupence, aby zdejší kraj kolonizovali. Mezi nejvýznamnější patřili velmoži Hroznata (Tepelsko), Hrabišici (Bečovsko) a patrně i Jiří z Milevska (Toužimsko). V roce 1193 byl v Teplé založen blahoslaveným Hroznatou klášter premonstrátů v Teplé. Klášter pak během 13. století dokončil osídlení regionu a vybudoval si rozsáhlá feudální panství. Pravděpodobně po velkém moru v roce 1381, kdy se i zde vylidnily celé vesnice, a také v souvislosti s rozvojem dolování kovů, začali do zdejšího kraje přicházet kolonisté z Německa, kteří v průběhu 15. a 16. století získali početní převahu nad původním českým obyvatelstvem.

Do historie území se významně zapsaly tři válečné události. V první řadě to bylo tažení husitů do Bavorska, při kterém došlo k likvidaci mnohých obcí v regionu, z nichž některé se už nikdy neobnovily, a tepelský klášter byl husity vypálen. Druhou vojenskou událostí byla třicetiletá válka, při které byly vypáleny mnohé obce a města v západních Čechách a třetí, pro novodobou historii bohužel nejvýznamnější byla II. světová válka s následným odsunem převážné části obyvatelstva. Slibný rozvoj regionu na počátku 20. století zastavila I. světová válka a po ní světová hospodářská krize. Po vzniku samostatného československého státu – Československé republiky očekávalo zdejší německé obyvatelstvo připojení k Německu, k tomu však nedošlo. Do regionu se vrací české obyvatelstvo, rodiny státních úředníků a zaměstnanců. Očekávání českých Němců zneužili fašisté v Německu, v roce 1938 aktivita fašistů vyvrcholila a Německo dosáhlo odtržení českého pohraničí – tzv. Sudet a jejich připojení k fašistickému Německu. Po skončení války bylo rozhodnuto o odsunu německého obyvatelstva z pohraničních území jiných států do Německa. Většina Němců musela po staletích opustit své domovy, jejich majetek zkonfiskoval stát, zabaven byl také majetek bývalého šlechtického rodu Beaufort-Spontini (jejich velkostatky na Bečovsku a Toužimsku). Na jejich místa začali přicházet noví obyvatelé – dosídlenci, lidé z vnitrozemí Čech, ze Slovenska nebo Češi žijící v tehdejším Sovětském svazu, ze Slovenska přicházejí také Romové.

Násilná výměna obyvatelstva způsobila velké škody, jak v osídlení, tak hospodářství i v kulturní oblasti. Dnes žije na území Našeho regionu jen polovina původního počtu obyvatel. Některé vesnice se nepodařilo osídlit a tak zanikly úplně, některá města mají dodnes méně obyvatel než před válkou (Bečov, Teplá). Ztratily se historické a kulturní tradice, mnoho historických a kulturních památek bylo zničeno.

V likvidaci kulturních památek bylo pokračováno i po skončení 2. světové války, klášter v Teplé byl od roku 1950 v majetku armády, mnohé kostely, kaple a drobné křížky zanikly díky nezájmu režimu i místních obyvatel. Stav jednotlivých kulturních památek i jejich další využití je popsáno v kapitole Kulturní dědictví.

2.1.4 Zaniklá sídla

Území MAS Kraj živých vod, z. s., které tvoří jižní část Karlovarského kraje a severní část Plzeňského, patří z hlediska kulturního dědictví mezi významné, ale mnohdy ještě ne zcela poznané a doceněné mikroregiony. Osídlení a historie toho území jsou často velmi staré, stačí jen připomenout jedno největších českých pravěkých hradišť na vrchu Vladaři, do dějin celého regionu se významně zapsala raně středověká česká kolonizace 12. a 13. století. A především založení kláštera premonstrátů v Teplé.

Specifickým historickým prvkem, který velmi výrazně ovlivňuje život místních lidí do dnešních dní, je zánik sídel v Karlovarském i Plzeňském kraji. Města, obce, vsi i samoty zanikaly především vysídlením Němců po druhé světové válce a v důsledku vzniku Vojenského újezdu Hradiště. Zanikala sídla v Krušných a Doupovských horách, v oblasti Slavkovského lesa ale i v Plzeňském kraji. Ať už byl důvod vysídlení a tím pádem i zániku obce jakýkoliv, stav to je do současnosti neměnný. Přestože z historického a možná i turistického hlediska je tento jev při nejmenším zajímavý a dodává regionu trochu tajemného nádechu, realita je z pohledu obyvatel této oblasti velmi smutná. Zdejší oblasti jsou vlivem zmíněných historických událostí málo zalidněné, opomenuté a místní obyvatelstvo jen těžko hledá v této části republiky kořeny a pravý patriotizmus, chybí takzvaný „Place-based“, čili pocit, že odtud pocházím, na této zemi mi záleží. V posledních letech je snaha o zpřístupnění a „odtajnění“ zaniklých osad a obcí. Je to téma poměrně zajímavé pro cestovní ruch. MAS Kraj živých vod, z. s. v minulém desetiletí zmapovala nejzajímavější místa, která by bylo vhodné zpřístupnit veřejnosti. V některých lokalitách byly již drobné projekty realizovány (Naučná stezka Umíř, oživení zaniklé vesnice Sv. Vojtěch, úprava původních cest do zaniklé vesnice Vysočany). Zpřístupnění zaniklých vesnic je velmi vítané téma na poli cestovního ruchu a MAS bude mít zájem se na takovýchto projektech podílet, popř. je sama realizovat. Dále jsou popsány jen ty největší, popř. místa, kde již s realizací projektu oživení bylo započato.

Dřevohryzy – Tato obec asi 9 kilometrů jižně od Toužimi zanikla v roce 1945 vysídlením Němců. V polovině osmnáctého století se tu narodil česko-německý astronom a vědec Alois Martin David. V současné době zde není evidován žádný obyvatel. V roce 2012 byla zpřístupněna MAS Kraj živých vod, z. s. a ZO ČSOP Berkut místní Dřevohryzská kyselka a občanské sdružení Pod střechou zde umístilo pamětní desku A. M. Davidovi. Vesnice je součástí poutní Skokovské stezky a naučné stezky A. M. Davida.

Račín – Dnes už zaniklá osada v okrese Plzeň-sever nedaleko Skelné Huti u Krsů. Důvodem zániku byl opět odsun Němců po roce 1945. Tuto samotou tvoří v současnosti pouze jeden dům.

Umíř – Tato zaniklá samota se nachází v katastrálním území obce Krsy – Trhomné. Zaniklou samotou Umíř tvoří jen kaplička, která byla v roce 2006 zrekonstruována. V roce 2013 ve spolupráci Českého svazu ochránců přírody, MAS Kraj živých vod, z. s. a obce Krsy vznikla naučná stezka seznamující s touto lokalitou.

Žernovník – Malá vesnice patří k obci Bezvřev v okrese Plzeň-sever. Ačkoliv je zde evidováno více než 20 adres, trvale zde nežije žádný obyvatel. Stejně jako v případě Umíře, i tato ves zanikla po vysídlení Němců po druhé světové válce. Osada se stala součástí cyklotras Cesta z města a nad vesnicí je nově vybudované odpočinkové místo pro návštěvníky regionu.

Svatý Vojtěch - Osada byla založena v místech, kde podle pověsti pobýval sv. Vojtěch při svém návratu z Říma. První zmínka o místě pochází snad již z 10. století. Jako poslední objekt byl v roce 1959 při vojenském cvičení zbořen kostel. V současné době město Teplá, do jejíž správy tato zaniklá vesnice spadá, pracuje na její obnově alespoň v myslích zdejších obyvatel. Byla například vydána publikace, která o historii této dříve hojně zalidněné obce poutavě vypráví, vysazena alej na cestě k vesnici a revitalizován místní hřbitov.

2.1.5 Řízení obcí, informovanost, spolupráce

Sídelní struktura oblasti je relativně stabilní i přes předchozí integrační a dezintegrační vlny v sedmdesátých a devadesátých letech minulého století, které se projevíly atomizací obcí v jiných regionech. Ve sledované oblasti došlo pouze k osamostatnění obce Chodov, která byla do konce devadesátých let začleněna pod obec Bečov nad Teplou.

Zapojení obyvatel regionu do činnosti MAS a realizace ISÚ je součástí činnosti pracovníků MAS i orgánů sdružení. Popis způsobů zapojení zainteresované i široké veřejnosti do tvorby i aktualizace Integrované strategie území je součástí kapitoly Zapojení veřejnosti a partnerů do zpracování ISÚ. I v období 2014 – 2020 bude kladen důraz na to, aby nedocházelo k diferenciaci členů a nečlenů MAS – všechna jednání orgánů MAS jsou a zůstanou otevřená široké veřejnosti a budou konána pokaždé na jiném místě v regionu, aby byla dána možnost občanům i místním subjektům se těchto jednání zúčastnit i v místě svého působení a prosazovat své požadavky. Management MAS je také k dispozici v kanceláři v Teplé, kde si mohou zájemci po domluvě sjednat konzultaci ke svému záměru, nebo sdělit náměty na problémové oblasti, které by MAS mohla řešit.

Úkolem managementu MAS je také na základě sesbíraných projektových námětů, typů aktivit či znalosti místního prostředí připravovat, zpracovávat a realizovat integrované projekty, které budou tematicky zaměřeny na jednu oblast. Tyto integrované projekty budou zastřešovat místní subjekty, které chtějí danou oblast řešit. Ani tyto projekty nejsou resp. nebudou vyhrazeny pouze členům MAS, ale budou se moci zapojit všichni zájemci z území MAS.

Jedním z velkých témat pro spolupráci všech aktérů v regionu je společná propagace území. Propagace je neprávem opomíjenou oblast s nadsázkou stejně důležitá, jako finanční prostředky a úsilí, díky kterému se postupně daří zachraňovat kulturní i přírodní památky. Zvelebovat region tajně by nemělo smysl. MAS Kraj živých vod, z. s. používá několik způsobů propagace a stejně tak i samotné obce a města. Samozřejmostí jsou webové stránky a letáky, brožury, mapy a podobné publikace. Ty jsou šířeny prostřednictvím Infocenter, na společně pořádaných akcích i samotnými samosprávami při cestách do sousedních krajů. Většina obcí a měst na území MAS Kraj živých vod, z. s. disponuje vlastními propagačními materiály. Obce malé, pro které je příprava i tisk takových dokumentů finančně příliš zatěžující, využívají společných prospektů, které tvoří MAS k jednotlivým projektům či příležitostem.

Jedním z hlavních pilířů principu LEADER a tedy i samotného místního partnerství je spolupráce samosprávy, neziskového a podnikatelského sektoru a v neposlední řadě i jednotlivých obyvatel měst

a obcí na území MAS. V oblasti působení MAS Kraj živých vod, z. s. funguje tato synergie poměrně živě a na všech zmíněných frontách. Nejviditelněji se projevuje při realizaci projektů, ať už jde o větší akce financované SZIF nebo o drobnější aktivity dotované například programy Karlovarského nebo Plzeňského kraje. Ve většině projektů je MAS Kraj živých vod, z. s. žadatelem dotace a při samotné realizaci hojně využívá místní znalosti i schopností zdejších spolků, sdružení či radnic. Příkladem za všechny může být i samotná tvorba tohoto dokumentu, na němž se aktivně podílejí zástupci všech skupin členů MAS Kraj živých vod, z. s.

Druhou kategorií oblasti spolupráce, kterou MAS Kraj živých vod, z. s. naplňuje a chce dále rozvíjet je spolupráce na národní úrovni. S ohledem na fakt, že MAS Kraj živých vod, z. s. není dosud „podpořenou MASKou“, jsou projekty spolupráce zásadní pro přežití a možnost pokračovat v započatých drobných projektech například na záchranu drobných památek v regionu. Významným projektem spolupráce byly například „Cesty zámeckých pánů“. Společníkem v tomto podniku se stala MAS 21 o.p.s. a výsledkem několikaměsíční intenzivní práce je zregenerovaná Bečovská botanická zahrada. Mezi projekty spolupráce patří také hned na začátku dokumentu zmiňované projekty „Kraj živých vod“ a „Kraj živých vod II“ či „Skrytá bohatství aneb Venkov Plzně“, kde se naopak spolupráce upřela směrem k místním akčním skupinám působícím v Plzeňském kraji. Pro zajištění návaznosti aktivit MAS je zapotřebí také spolupráce se sousedními MAS. Hlavní oblastí spolupráce se sousedními MAS by měl být především rozvoj cestovního ruchu (návaznost turistického značení, společný postup při propagaci a marketingu, Česko-Bavorský geopark, minerální prameny), péče o kulturní památky specifické pro danou oblast Sudet a projekty zaměřené na ochranu životního prostředí, především v oblasti ochrany a využití pramenných oblastí. MAS Kraj živých vod, z. s. je také členem Národní sítě MAS ČR o. s. a členem krajské sítě MAS Karlovarského kraje.

2.2 Lidé v regionu

2.2.1 Obyvatelstvo

Do novodobých dějin tohoto regionu, stejně jako celého českého pohraničí, se velmi významně a bohužel i velmi negativně zapsal vývoj po 2. světové válce, kdy vlivem politického rozhodnutí o přesídlení německého obyvatelstva došlo k razantní výměně obyvatel regionu. V důsledku toho byly zpřetrhány veškeré kulturně historické vazby, zapomenuta minulost jednotlivých míst, z nichž mnohá zcela zanikla. Na kulturním dědictví regionu se tvrdě podepsala i ztráta pocitu sounáležitosti obyvatelstva s místy i krajem. Noví obyvatelé neměli ke svému novému domovu žádná historická ani citová pouta, národnostní, jazyková a později i ideologická bariéra spolu s nepříznivým sociálním složením dosídlenců neumožnila zachování a pokračování kulturně historického odkazu regionu ani jednotlivých míst.

V současné době se situace přeci jen trochu změnila, ale stále ještě nedosáhla předchozího stavu, obyvatelé si vytvářejí vztah ke svému domovu jen velmi pomalu a nejistě, v posledních letech se objevuje zájem poznávat minulost jednotlivých míst. MAS Kraj živých vod, z. s. podporuje tyto aktivity a mnohé poznávací a vzdělávací projekty sama realizuje.

Ve srovnání s počtem obyvatel od roku 1930 byl do roku 1950 ve všech obcích mikroregionu zaznamenán úbytek o více než 50%. Ke stavu obyvatelstva v roce 1930 se do dnešní doby nepřiblížila žádná obec. Pouze město Teplá se počtem obyvatel přiblížila původnímu stavu na necelých 90%. V současné době nejvíce obyvatel v produktivním věku žije ve městě Teplá (3052), které je zároveň

nejobydlenějším sídlem popisovaného území. Jako druhé by se na pomyslném žebříčku v této kategorii umístilo město Bochov (2036). Naopak nejméně obyvatel v produktivním věku počítá obec Teplička (117), Ovesné Kladruby (122) a Chodov (115). Nutno však podotknout, že tyto obce patří naopak mezi nejméně obydlené. Statisticky lze proto v těchto údajích počítat s přímou úměrou.

Počty dětí do 14 let ovšem nejsou nijak povzbudivé. V největším městě jich je jen málo přes pět set. Tato skutečnost úzce souvisí s výše popisovaným kritickým stavem předškolního a základního školství.¹

Samostatnou kategorií je však přirozený přírůstek obyvatel. Ten se pohybuje spíše v záporných číslech. A pokud se dostane v číselné řadě do „plusových“ hodnot, pohybuje se do pěti obyvatel. Nejvíce narozených dětí zaznamenávají obce téměř úměrně své velikosti a saldo migrace je spíše pozitivní, uvažujeme-li stěhování lidí na venkov jako pozitivní jev. Není však možné ze statistických údajů vyčíst, zda se jedná skutečně o přesídlování z velkých měst do malých obcí anebo jen o stěhování v rámci popisovaného regionu. Vycházet můžeme částečně z vlastního dotazníkového šetření (z roku 2012), které ukázalo v případě nově přistěhovaných obě varianty jako vyrovnané.² Z hlediska dlouhodobého demografického vývoje (od roku 1900) je patrný počátečný pozvolný nárůst počtu trvale žijícího obyvatelstva s kulminací na začátku 30. let minulého století. Během následujících 20 let poklesl stav obyvatel o cca 30 tisíc, jež způsobilo:

- ekonomická krize začátku 30. let
- válečné období II. světové války
- poválečný odsun německého obyvatelstva

Od 50. let minulého století stav trvale žijícího obyvatelstva je v relativně stabilním, mírně klesajícím trendu, ze kterého nevybočil ani na základě vládních pronatálních opatření v 70. letech. Z dostupných informací tedy vyplývají dva trendy, které jsou srovnatelné s celým územím České republiky:

1/ nárůst počtu obyvatel v obcích do 10 km od větších sídel

Kolová, Stanovice, Stružná = = = Karlovy Vary

Všeruby, Nevřeň = = = Plzeň

Bezvěrov je v tomto případě výjimkou 70. let.

2/ postupné stárnutí a vyliďňování obcí vzdálených od regionálních center

Krsy, Otročin, Ovesné Kladruby, Prameny

k tomuto trendu se přidávají také města Teplá a Bečov nad Teplou

2.2.2 Sociální politika regionu a menšiny

Jedním z nejcitlivějších témat tohoto regionu je beze sporu sociální politika. S ohledem na trvale vysokou míru nezaměstnanosti a nízkou hustotu osídlení se území MAS Kraj živých vod, z. s. stává ekonomicky křehkou oblastí. Jistý sociální handicap se nejvíce projevuje v malých obcích a v místních částech (větších) měst. Ohroženou skupinou obyvatel jsou na jedné straně národnostní menšiny, které v některých koutech regionu zůstávají „menšinou“ jen s ohledem na zavedený termín. Právě ale centralizace sociálně slabých či hůře přizpůsobivých občanů má na jejich komunitu paradoxně

¹ Viz Příloha F, tab. č. 4 „Školství na území MAS“

² Viz Příloha F, tab. č. 3 „Vývoj obyvatelstva v obcích na území MAS“

zhoubný vliv a stávají se tak trnem v oku starostů i sousedů. Takovým případem jsou například četné místní části Teplá i město samotné. Nelze ovšem zapomenout také na jiné znevýhodněné skupiny. Těmi jsou senioři, kteří by potřebovali pomoc například prostřednictvím donášky potravin či ošetřovatelky. Obce ale obvykle tuto službu neposkytují a senioři jsou tak odkázáni na pomoc příbuzných. To se stává problematické ve chvíli, kdy jejich rodiny bydlí v jiných městech. Určitý pocit znevýhodněnosti mohou mít také rodiny s malými dětmi, které například nemají na dosah mateřskou školu či alespoň první stupeň základní školy.

2.2.2.1 Sociálně vyloučené lokality na území MAS Kraj živých vod, z. s.³

Na území Karlovarského kraje je evidováno 26 (k roku 2013) vyloučených lokalit, kde hrozí problémové jevy. Největší sociálně vyloučené lokality jsou v Chebu, Jáchymově nebo na Tepelsku a Toužimsku, což je území obcí, které jsou součástí MAS Kraj živých vod, z. s.. V každé této lokalitě působí jeden koordinátor, který je veden Agenturou pro sociální začleňování a spolupracuje s MAS. Karlovarský kraj se soustředí především na možnost najít lidem z těchto lokalit odpovídající práci, aby nebyly jediným jejich finančním zdrojem sociální dávky. Tato problematika se téměř netýká obcí v Plzeňském kraji, nicméně na Tepelsku je toto téma velmi aktuální a některé místní části jsou vyhodnoceny jako velmi problematické.

TEPELSKO

Region Tepelska se vyznačuje větším množstvím sociálně vyloučených mikro lokalit roztroušených ve spádových obcích města Teplá. Potřeby obyvatel se znaky sociálního vyloučení se tak liší i podle toho, ve které z těchto lokalit bydlí. Všechny lokality mimo Teplou však sužuje špatná dopravní obslužnost a minimální občanská vybavenost. Přesto lze konstatovat, že kromě respondentky z Poutnova si nikdo významně nestěžoval na prostředí a vztahy v lokalitě. 3 km za hranicemi MAS Kraj živých vod, z. s., ve správním obvodu města Toužim leží sociálně vyloučená lokalita Dobrá Voda, kde však intenzivně pracuje nezisková organizace Český Západ praktikující tzv. komunitní přístup. Situace na Tepelsku je specifická tím, že většina sociálně vyloučených lokalit se nachází ve spádových obcích. Míra prostorového vyloučení je v některých lokalitách relativně vysoká. Zásadním problémem sociálně vyloučených lokalit Tepelska je tedy špatná dopravní obslužnost a s tím spojená minimální občanská vybavenost. Sociálně vyloučené „mikrolokality“ vznikly většinou v panelových domech, které původně sloužily jako zázemí pro zaměstnance bývalých státních statků. Odhad počtu obyvatel SVL Tepelska činí cca 500 osob. Mezi nejznámější sociálně vyloučené lokality na Tepelsku řadíme Poutnov, Služetín, Novou Farmu, Pěkovice a Křepkovice; místní části vzdálené od města Teplá 2-7 km.

Agentura pro sociální začleňování (ASZ) začala nejprve působit v Toužimi v květnu roku 2010. V květnu 2012 došlo k personální změně lokálního konzultanta a následně byla zahrnuta do zájmových oblastí ASZ také Teplá. Spolupráce s Agenturou pro sociální začleňování byla v Toužimi iniciována neziskovou organizací Český Západ o.s., která provádí komunitní práci v sociálně vyloučené lokalitě Dobrá Voda – místní části města Toužim vzdálené cca 15 km. Vedení obce tuto iniciativu spíše formálně zaštiťovalo, pan starosta, který přihlášku podal, se ukázal jako nemotivovaný a nepřilíživě vstřícný k aktivitám ve prospěch sociální integrace. K přihlášce Toužimi

³ Vychází z materiálu Agentury pro sociální začleňování – Strategický plán sociálního začleňování v Toužimi a Teplé 2011 – 2013. Dílčí kapitoly jsou výstupem komunitního plánování v Dobré Vodě a sociálně vyloučených lokalitách Tepelska.

byl připojen dopis starosty Teplé s žádostí o souběžné působení agentury vedle Toužimi také na Tepelsku. Dá se předpokládat, že motivace ke spolupráci se lišila u obou měst. Sociálně vyloučená lokalita v Dobré Vodě na Toužimsku je totiž relativně dobře spravována občanským sdružením Český Západ a již před vstupem Agentury zde bylo dosaženo dílčích úspěchů v práci se sociálně vyloučenými obyvateli. Jako reálná se tedy zdá motivace Českého Západu využít součinnosti Agentury ke svému dalšímu rozšíření a zkvalitnění služeb prostřednictvím financí z ESF. Motivace města Teplá pro součinnost s Agenturou byla z určité perspektivy širší vzhledem k tomu, že vedení města nemělo dostatečný přehled o situaci v SVL. Na Tepelsku je totiž odhad počtu sociálně vyloučených obyvatel podstatně vyšší než na Toužimsku a sociálně vyloučené mikrolokality s výjimkou některých (Nová Farma a Služetín) zde nebyly téměř kontrolovány prostřednictvím sociálních služeb. Hlavní motivací města Teplá bylo tuto situaci změnit. Město Teplá projevilo zájem o spolupráci s ASZ dokonce již v roce 2008 při výběru pilotních lokalit. Z přihlášky měst do výběru nových lokalit a z vyjádření respondentů lze konstatovat, že jejich očekávání byla formulována veskrze reálně a většina z nich byla naplněna. Můžeme zmínit např. přínos know-how v oblasti sociálního začleňování, zainteresování různých partnerů či pomoc při hledání zdrojů financování služeb pro sociálně vyloučení občany atd.

Politické funkce po komunálních volbách na podzim roku 2010 byly obsazeny lidmi, kteří již alespoň částečně znali systém práce ASZ a jejichž očekávání vzájemné součinnosti se pohybovala v reálných dimenzích. Nové vedení města v Teplé si je vědomo, že problematika sociálního začleňování je běh na dlouhou trať, a že kompetence ASZ k rychlé intervenci a změně v oblasti sociálně integračních procesů jsou do jisté míry omezené. V Toužimi se díky nově zvolenému vedení města alespoň zčásti naplnilo to, co očekával Český Západ. Díky aktivitě místostarosty bylo vedení města vtaženo do problematiky sociálního začleňování.

V minulých letech byly také v obou dotčených městech připraveny obdobné projekty na vybudování Center sociálních služeb. Bohužel v obou případech se zvedla ohromná vlna odporu ze strany místních obyvatel, kteří svou snahu dovedli v obou městech až ke konání referenda. Tato hlasování postupně zamítla realizaci obou projektů, nejdříve v Toužimi a o rok později také v Teplé.

Název projektu: Centrum služeb sociální prevence Teplá

Operační program: Integrovaný operační program 3.1 b

Žadatel: Město Teplá

Cílová skupina: Sociálně vyloučení

Klíčové aktivity: Sociálně aktivizační služby pro rodiny s dětmi, sociální rehabilitace, nízkoprahové zařízení pro děti a mládež

Celková výše požadované podpory: 12 mil. Kč

Počet příjemců podpory: 400 osob

Název projektu: Centrum sociálních služeb Toužim

Operační program: Integrovaný operační program 3.1 b

Žadatel: Město Toužim

Cílová skupina: Sociálně vyloučení

Klíčové aktivity: Sociálně aktivizační služby pro rodiny s dětmi, odborné sociální poradenství, nízkoprahové zařízení pro děti a mládež

Celková výše požadované podpory: 25 mil. Kč

Počet příjemců podpory: 300 osob

Název projektu: Centrum služeb sociální prevence Teplá

Operační program: OPLZZ č. 55

Žadatel: Město Teplá

Cílová skupina: Sociálně vyloučení

Klíčové aktivity: Sociálně aktivizační služby pro rodiny s dětmi, sociální rehabilitace, nízkoprahové zařízení pro děti a mládež

Celková výše požadované podpory: 7,8 mil. Kč

Počet příjemců podpory: 400 osob

Název projektu: Centrum sociálních služeb Toužim

Operační program: OPLZZ č. 55

Žadatel: Město Toužim

Cílová skupina: Sociálně vyloučení

Celková výše požadované podpory: 7,8 mil. Kč

Počet příjemců podpory: 300 osob

V Teplé bylo před vstupem Agentury pro sociální začleňování provozováno Centrum podpory rodiny a NZDM neziskovou organizací Kotec o.s. v omezeném rozsahu jednou týdně a mateřské centrum při Farním sboru Českobratrské církve evangelické (FS ČCE). Ve městě Teplá již byla zmíněna aktivita občanského sdružení Kotec, který plánuje účast ve výběrovém řízení na poskytování sociálních služeb „Sociální rehabilitace“ a NZDM v rámci připravovaného Centra služeb sociální prevence v Teplé.

Nezisková organizace Český Západ o.s. má v lokalitě vzhledem k jejímu dlouhodobému působení v oblasti a portfoliu nabízených sociálních služeb velmi silnou pozici ve smyslu tahouna procesů sociální integrace. Ačkoliv došlo se vstupem ASZ do lokality k určité aktivizaci komunálních politik ve prospěch sociálního začleňování, role Českého Západu se nepřesunula do pozadí, naopak lze konstatovat, že se vstupem ASZ se její aktivita ještě umocnila. Došlo totiž k zásadnímu rozšíření terénních služeb i na oblast Tepelska tj. mimo SVL Dobrá Voda. Toto opatření, které bylo součástí Strategického plánu ASZ, bylo implementováno Českým Západem prostřednictvím jejich vlastního projektu, kterému ASZ vyjádřila pro výběrové řízení písemné doporučující stanovisko. Český západ o.s. rovněž začal spolupracovat se školami při přípravě opatření týkajícího se možnosti dokončení základního vzdělání.

Toto opatření bylo také stanoveno jako jeden z cílů SP. Český Západ se snaží řešit i problematiku vysoké míry nezaměstnanosti v SVL. Používá k tomu hned několik možných nástrojů od projektů zaměřených na rekvalifikaci osob a jejich následné uplatnění v praxi, provozování textilní a keramické dílny, zřízení dobročinného obchodu až po využívání systému VPP. Český Západ pracuje i s dětmi a mládeží. Pro děti předškolního věku v Dobré Vodě organizuje tzv. Školičku a pro větší děti odpolední klub v Toužimi. Dále nabízí pro děti školního věku individuální programy doučování. Snaží se rovněž motivovat rodiče, aby jejich děti navštěvovaly běžnou mateřskou školu. Dá se předpokládat, že pozice Českého Západu se do budoucna posílí i se zřetelem na realizaci projektu Revitalizace komunitního centra v Dobré Vodě.

Shrnutí

Jako nejzásadnější problém je obyvateli SVL vnímán nedostatek pracovních příležitostí a diskriminace na trhu práce z důvodu etnické příslušnosti.

Obyvatelé SVL by preferovali zlepšení možností trávení volného času pro děti a mládež.

Vzhledem k relativně velké vzdálenosti SVL od Teplé by se zdálo užitečné budovat sociální služby a poradenství také přímo na místě ve spádových obcích.

S ohledem na prostorovou rozptýlenost SVL je nutné v portfoliu sociálních služeb klást důraz na terénní služby. Obyvatelé ze SVL by se nebránili službě nabízející posilování kompetencí v jednání s úřady. Lze uvažovat i o institutu romského poradce.

Nezisková organizace Český Západ je v povědomí osob ze SVL, avšak služeb terénní pracovníce využívají pouze někteří respondenti na Nové Farmě.

BOCHOVSKO

Údrč je malé sídlo (115 obyvatel podle SLDB 2011), které je součástí města Bochov. Nachází se na silnici k poutnímu místu Skoky, kde silnice už v podobě polní cesty končí. V Údrči se kromě venkovské zástavby a zemědělsky využívaného zámku nachází dvě „bytovky“ v poměrně zdevastovaném stavu. Majitel se dle místního šetření o své vlastnictví příliš nestará. Podle posledních zjištění se majitel o nemovitost 12 let nestaral a ani nevybíral nájem. V domech bydlí stále několik dlouhodobých nájemníků, kteří platí nájem, jejich počet ale dlouhodobě klesá, zároveň se do domu údajně nastěhovali bez vědomí majitele další lidé, kteří nájem neplatí. V domech je prý rozkradeno zařízení kotelny, a tudíž zde nefunguje přívod teplé vody. Fasáda domů je výrazně poškozena, okna jsou často ve velmi špatném stavu, některé byty jsou tak obtížně obyvatelné. Celkově se situace bydlení v těchto domech jeví jako dlouhodobě neudržitelná a chaotická, trvá podle respondentů již více než 8 let. Někteří respondenti mluvili o domech jako o „osadě bez zákona“.

Údrč nebyla zařazena do žádné z analýz sociálně vyloučených lokalit, podle našeho názoru je ovšem možné místní bytové domy jako sociálně vyloučené označit.

Jedním ze společných rysů, který spojuje jinak různorodé „problematické“ lokality, je vysoká intenzita migračních pohybů mezi lokalitami. Tato „neustálá migrace“ některých obyvatel lokalit je spojena se zadlužením za bydlení a je vnímána poměrně negativně (dlouhodobějšími) obyvateli samotných lokalit i obyvateli z okolí lokality. V mnoha případech jsou to mladé romské rodiny, které nezvládnou dlouhodoběji platit za bydlení a na z toho pramenící problémy reagují stěhováním jinam. V některých případech jsou tato častá stěhování spjatá s poničením bytů a jejich vybavení, respondenti to nazývali „vybydlování.“

2.2.3 Vzdělávání a školství

Základní školství je nejvyšší stupeň vzdělání, kterého lze standardním způsobem přímo v regionu dosáhnout. Střední a vysoké školy jsou potom nejbliže v Karlových Varech a v Plzni. Základní školy jsou pouze ve městech Teplá, Všeruby, Bečov nad Teplou, Bochov a Úterý a v obcích Kolová, Útina a Bezvěrov. Školáci z ostatních obcí dojíždějí buď právě sem anebo do větších měst mimo území

místního partnerství. Nejčastěji do Plzně, Mariánských Lázní, Toužimi a případně do Karlových Varů. Právě nedostatek základních škol v našem regionu je jedním z nedostatků občanské vybavenosti a existence výše zmíněných je v některých případech (Bečov nad Teplou...) velmi reálně ohrožená, především zachování 2. stupně. Mateřské školy jsou na tom podobně jako základní. S tím rozdílem, že zpravidla kde je alespoň 1. stupeň základní školy, funguje souběžně i mateřská škola. V malých obcích, které dosud zachovaly provoz základního školství, většinou nabízejí péči a vzdělání pro děti od předškolního věku alespoň do páté třídy základní školy.

Základní umělecké školy

Na území MAS Kraj živých vod, z. s. existují tři ZUŠ v Bečově nad Teplou, Bochově a v Teplé. Obě školy vzdělávají necelou stovku žáků v hudebních a výtvarných oborech.

Základní školy praktické

V Bochově a Teplé fungují v budovách základních škol také Základní školy praktické, které jsou zaměřeny na vzdělávání žáků se speciálními vzdělávacími potřebami. V obou případech je navštěvuje vysoké procento žáků ze sociálně vyloučených lokalit. Podpora činnosti těchto typů škol je v obou případech nutná pro zachování úrovně vzdělání na místních základních školách. Běžné základní školy nejsou v současné době připraveny (profesně i materiálně) na inkluzi žáků se speciálními vzdělávacími potřebami.

Obyvatelstvo obcí charakterizuje relativně nepříznivá vzdělanostní struktura, odpovídající sociálnímu rozvržení, velikosti základních sídelních jednotek a produkčnímu zaměření.⁴ Největší podíl obyvatel s vyučením vykazují obce historicky zaměřené na zemědělskou výrobu (Bezvěrov, Otročín, Úněšov...), naopak vysokoškolsky vzdělaných občanů evidují obce pouze malý podíl (nejvíce především v příměstských lokalitách). Překvapivě vysoký je rovněž podíl těch, kteří svoji školskou dráhu ukončili základní školou.

Vysoké procento obyvatel bez vzdělání v Mnichově je dáno existencí ÚSP pro mentálně postiženou mládež.

2.2.4 Zaměstnanost

Území MAS Kraj živých vod, z.s. můžeme nazvat přirozeným venkovským mikroregionem, který je charakteristický velmi nízkou hustotou zalidnění, která se pohybuje od 15 do 25 obyvatel na 1km čtvereční. Nízká hustota zalidnění má své příčiny i v historických událostech obou regionů. Především pak ve vysídlení původního německého obyvatelstva a následné osídlovací politiky. Jedním z problémů regionu je i nedostatek pracovních příležitostí a s tím související vylidňování venkovských oblastí.

Největší zaměstnavatelé v regionu se zaměřují na lesnickou a zemědělskou činnost. Tradiční průmyslová odvětví např. čalounické a textilní činnosti se po odchodu velkých zaměstnavatelů z regionu neudržela.

Region se potýká s dlouhodobou strukturální nezaměstnaností a minimální poptávkou zaměstnavatelů pro uchazeče s nízkou kvalifikací. Prioritním problémem je nízká vzdělanosti obyvatel

⁴ Viz Příloha F, tab. č. 5 „Vzdělanost obyvatelstva na území MAS“

sociálně vyloučených lokalit, absence nabídky pro doplnění vzdělání a nedostatek pracovních příležitostí, které by sloužili k znovuzískání a osvojení pracovních návyků. Klíčovým principem v oblasti zaměstnanosti je tak využívání aktivní politiky zaměstnanosti a rozvoj služeb návazných na služby Úřadů práce, rozvoji sociálního podnikání a sociálních služeb. Důležitou roli v rozvoji těchto služeb mají místní neziskové organizace a vzdělávací instituce. Strategie byla plánována s ohledem na příležitosti v rámci rozvoje služeb sociální prevence a další možnosti pro uplatnění na trhu práce, přístupu obyvatel regionu ke službám Úřadů práce a možnostem zvyšování kvalifikace.

Míra nezaměstnanost k 12/2015 obce MAS Kraj živých vod - Karlovarský kraj

<u>Obec</u>	Dosažitelní uchazeči 15-64	Obyvatelstvo 15-64	Podíl nezaměstnaných osob
Bečov nad Teplou	40	627	6,40%
Bochov	176	1 387	12,70%
Chodov	12	80	15,00%
Kolová	25	500	5,00%
Krásné Údolí	21	281	7,50%
Otročín	25	334	7,50%
Stanovice	43	432	10,00%
Stružná	39	391	10,00%
Teplička	5	70	7,10%
Útvina	26	394	6,60%
Mnichov	12	295	4,10%
Ovesné Kladruby	6	88	6,80%
Prameny	2	93	2,20%
Teplá	150	2 058	7,30%

Míra nezaměstnanost k 12/2015 obce MAS Kraj živých vod - Plzeňský kraj

<u>Obec</u>	Dosažitelní uchazeči 15-64	Obyvatelstvo 15-64	Podíl nezaměstnaných osob
Bezvěrov	36	449	8,00%
Krsy	9	175	5,10%
Nevřeň	2	193	1,00%
Úněšov	21	383	5,50%
Úterý	24	322	7,50%
Všeruby	47	926	5,10%
Zahrádka	3	106	2,80%

Vzhledem ke slabým centrům v území (ORP v území není) je významná dostupnost vyšších center. Ta však s výjimkou vzdálené Plzně a rovněž poměrně vzdálených Karlových Varů nemohou nabídnout významnější pracovní příležitosti. Dalším problémem než dostupnost nejbližšího centra je rozsah

aktivit, které může svému spádovému obvodu nabídnout, a to jak z hlediska nabídky pracovních příležitostí, tak i z hlediska nabídky „služeb“, včetně sociální infrastruktury. Při velmi slabých centrech je tato nabídka pochopitelně velmi nízká. Základní nabídku většinou mohou v plném rozsahu nabídnout města nad 5000 obyvatel, s určitou výhradou pak i města nad 3000 obyvatel. Pro území MAS Kraj živých vod to mohou být města Nýřany, Kralovice, Toužim, Karlovy Vary, Mariánské Lázně, ani jedno z měst není součástí území MAS Kraj živých vod.

Přes značnou převahu slabých stránek regionu v oblasti pracovních příležitostí skýtá region prostor k rozvoji především v oblasti agroturistiky a cestovního ruchu, rozvoji sociálních služeb a sociálního podnikání. Cestovní ruch v daném území jako jeden ze „startovacích“ pilířů tzv. udržitelného rozvoje regionu. Území, jak se shodují různé studie, získalo díky kombinaci řady faktorů (historický a ekonomický vývoj osídlení, poloha vůči hlavním dopravním tahům způsob využití atd.) postavení periferie. Vyznačuje se ovšem příjemnou a zachovalou kulturní krajinou vysoké ekologické hodnoty.

2.2.5 Život v obcích

O komunitní život se ve venkovských sídlech zpravidla starají tradiční spolky, jakými jsou Sbory dobrovolných hasičů, tělovýchovné jednoty, případně myslivci či svazy žen. Právě tyto spolky sdružují obyvatele všech vesnic a malých měst a přímo se podílejí na společenském životě daného místa. Hasiči většinou fungují jako organizátoři, ale také jako technické zajištění akcí, jako je například stavění Májky, dětský den či lokální sportovní podniky. Ve většině obcí chybí dostatečné technické zázemí pro konání podobných akcí nebo např. také vhodná místa pro setkávání - upravené centrální části obcí nebo místních částí.

Sdružování obyvatel měst a obcí ve spolky a občanská sdružení je přirozeným jevem. Na jedné straně vznikají kvůli společným zájmům (dobrovolní hasiči, sportovci) či kvůli společné myšlence vedoucí ke zlepšení života v obci (neziskové organizace). Nejobvyklejším druhem spolků na území MAS Kraj živých vod, z. s. jsou právě Sbory dobrovolných hasičů, sportovci, myslivci či různé ženské spolky. Neziskové organizace zde vznikají obvykle jako důsledek společného úsilí o docílení změny nebo z potřeby lépe financovat svou činnost například prostřednictvím grantů, dotací či příspěvků od města nebo obce. Mezi výrazné neziskové organizace, které jsou členy MAS Kraj živých vod, z. s. a také na jejím území působí je například ZO ČSOP Berkut, Bart o. s. nebo Pod Střechou o. s.⁵ Kulturní život obcí na území MAS Kraj živých vod, z. s. je poměrně bohatý, tradiční, ale umí být i moderní a neobvyklý. Zdaleka totiž nejde jen o klasické akce, jakými jsou oslavy výročí měst, pálení čarodějnic a maškarní pro děti. Každé město či obec se naučily využívat svých unikátů, ať už jde o botanickou zahradu v Bečově a z toho vyplývající květinové slavnosti, nebo dobrý nápad a nadšení skupiny obyvatel, jenž vyústí v závody veteránů. Některé akce mají i ekologicko-výchovný charakter a dějí se pod patronátem MAS (Den pro náš region, Den živých vod). Již několik let MAS Kraj živých vod, z. s. vydává pro všechny své obce společný stolní kalendář, který dobře funguje jako propagační materiál. Obsahuje termíny všech důležitých akcí v jednotlivých městech. Dá se říci, že na území MAS nemine týden, aby se nekonala alespoň jedna veřejně přístupná kulturní podívaná. Tento kalendář sdružuje akce regionálního charakteru a vysloveně místní zde nejsou pro velký počet uváděny.⁶

⁵ Viz Příloha F, tab. č. 8 „Spolkový život v obcích na území MAS“

⁶ Viz Příloha F, tab. č. 9 „Kulturní akce na území MAS“

2.2.6 Vybavenost obcí

K důležitým aspektům celkového rozvoje obcí patří i úroveň jejich vybavenosti základní sítí zařízení veřejných a komerčních služeb, zvyšujících standard života obyvatelstva. Tato síť zařízení zahrnuje především veřejné služby, zejména v oblasti mateřského a základního školství, zdravotnických a sociálních služeb, komerční služby v podobě základní obchodní sítě, opravny a drobné provozovny řemeslných služeb, zejména hygienické osobní služby, restaurační a ubytovací kapacity, peněžní služby. K občanské vybavenosti bezpochyby patří i síť zařízení zabezpečující oblast kultury, mimoškolního vzdělávání a sportovního vyžití.

Základní občanská vybavenost je soustředěna do větších sídel. Jejich satelitní části venkovského charakteru většinou plní jen obytnou funkci bez občanské vybavenosti. Celkový stav vybavenosti a služeb v obcích zcela zásadně ovlivňuje nízká hustota osídlení, zaměření oblasti převážně na zemědělskou výrobu a velká vzdálenost od regionálních center.

Jednou z výrazných možností v následujících letech může být obnova nevyužívaných objektů v centrech obcí (fary, školy, hostince), které by mohly do budoucna sloužit jako multifunkční komunitní centra. V těchto objektech mohou být soustředěny sociální a poradenské služby, prostory pro spolkovou a kulturní činnost, ordinace lékaře, mateřská nebo edukační centra. Tento záměr je podporován v mnoha obcích MAS Kraj živých vod, z. s. právě v souvislosti s existencí dlouhodobě nevyužívaných objektů v intravilánu obcí a nedostatečné nabídky služeb v daných obcích. Tato nabídka může také úzce souviset se službami pro rozvoj regionu a podnikání, např. v podobě galerií, místních regionálních muzeí a drobných tematických expozic.

2.2.6.1 Školství

Dosažená úroveň vzdělávání a odborné kvalifikace má těsnou souvislost s ekonomickým i sociálním rozvojem a to nejen na celospolečenské úrovni, ale především na úrovni lokální a regionální. Na území MAS jsou v současné době 4 základní školy (1. -9. ročník) a další čtyři školy s 1. stupněm a v těchto obcích fungují i MŠ, které jsou navíc ještě v dalších třech obcích. Vzdělávání je věnována samostatná kapitola, nicméně k občanské vybavenosti patří technické vybavení těchto objektů, které je i přes veškerou snahu zřizovatelů - tedy obcí, v nedostatečném stavu. Na území MAS dále působí 2 Základní školy praktické další tři Základní umělecké školy, jejichž vybavení je nedostatečné.

2.2.6.2 Zdravotnictví

Základní zdravotnická péče pro obyvatele je zajišťována ve střediscích praktických lékařů v centrálních obcích nebo v krajských městech Karlovy Vary a Plzeň. Pro velkou část regionu je také dostupná zdravotnická péče v Mariánských Lázních. Ve většině obcí je zajištěna ordinace praktického lékaře pro dospělé, jedna ordinace pediatra. Odborné ordinace jsou pouze ve větších městech (Teplá, Bochov).

Sociální služby jsou poskytovány spíše výjimečně. V Teplé, Všerubech a Bochově jako součást DPS, v Mnichově je umístěn Ústav sociální péče pro mentálně postiženou mládež. Další typ terénních sociálních služeb je poskytován neziskovými organizacemi ve vyloučených lokalitách na Tepelsku. Při podrobnějším zkoumání základní sítě služeb na venkově narazíme na dílčí nedostatky. V řadě obcí například nefungují pošty. Zatímco pro ekonomicky aktivní obyvatele, kteří ve většině případů za prací dojíždějí do (bývalých) okresních nebo krajských měst, je to problém snadno řešitelný, pro seniory a jinak sociálně znevýhodněné obyvatele je to stav krajně nevyhovující.

Pro méně mobilní obyvatele některých obcí může být problém například i taková základní potřeba, jakou je návštěva lékaře či možnost nákupu potravin.

2.2.6.3 Volnočasové aktivity

Infrastruktura pro volnočasové aktivity doznala za posledních 10 let výrazného rozšíření. Téměř ve všech obcích je k dispozici dětské hřiště, mnohde také fotbalové hřiště či víceúčelová sportovní zařízení. Velkým problémem opět zůstávají místní části, které jsou do této doby bez vybavení. Příkladem může být Teplá, která ve svých 24 místních částech má jedno fotbalové hřiště, 3 dětská hřiště či jeden tenisový kurt.⁷

2.2.6.4 Kulturní a obecní domy

Významnou složkou kulturního života jsou společenské události (taneční zábavy, diskotéky pro mladé, kina, prodejní výstavy a veletrhy). Zázemím pro tyto aktivity jsou kulturní domy, obecní domy, společenské sály a sokolovny. Budovy tohoto typu jsou především ve větších obcích a městech regionu (Teplá, Bečov, Bochoř či Číhaná). V menších obcích se jedná především o sály místních hostinců.

Přesto jsou i tato místa významná pro kulturní a společenský život. Ve většině obcí je nutné tyto objekty modernizovat a mnohde je možné je nově vybudovat z objektů, které již neslouží svému původnímu účelu, např. školy.

Jedním z příkladů je projekt obce Otročin, kdy byl přestavěn objekt bývalé školy na klubovnu pro místní spolek, společenský a výstavní prostor a obecní hostinec. Celá akce byla financována z Programu rozvoje venkova Karlovarského kraje a POV MMR. Na znovuotevření nevyužívaného objektu se významnou měrou podíleli členové místního dobrovolného hasičského sboru. Dokladem důležitosti těchto budov pro život v obci jsou příklady obcí, kde se taková společenská centra připravují či obnovují, protože je zde silně pocítována jejich absence – například město Všeruby, kde je výstavba podobného zařízení ve fázi příprav, či město Bečov nad Teplou, kde je postupně přebudován objekt bývalé fary na komunitní centrum, které bude zázemím pro neziskové organizace ve městě.⁸

2.2.6.5 Komunitní a informační centrum Kašpar na Vidžíně

Komunitní a informační centrum Kašpar je postupně realizováno v objektu bývalého hostince s krámem v domě čp. 50 ve Vidžíně, který MAS Kraj živých vod, z. s. zakoupila v roce 2010 za účelem vybudování komunitního centra s expozicí věnovanou geoparku Egeria a informačním centrem, věnujícím se především tématu geoparků na území MAS Kraj živých vod.

Obec Vidžín má ideální geografickou polohu uprostřed území MAS, je místní částí historicky zajímavého městečka Úterý a leží na hranici CHKO Slavkovský les. V případě objektu komunitního centra se jedná o soubor dvou historických objektů pravděpodobně z pol. 19. stol. Začátkem 20. stol. byl hlavní objekt přestavěn na hostinec. Přízemí sloužilo pro potřeby hostince s kuchyní, v patře byla obytná část. Vedlejší objekt poskytoval hospodářské zázemí s příležitostným ubytováním. Celý objekt byl naposledy využíván v období 2. sv. války, z toho plyne i jeho stávající velmi zchátralý stav v době koupi nemovitosti. V současnosti je celý areál v majetku MAS Kraj živých vod, z. s., která usiluje o jeho záchranu. Od roku 2011 MAS Kraj živých vod, z. s. průběžně zaměstnává 1 pracovníka v rámci

⁷ Viz Příloha F, tab. č. 10 „Zázemí pro volnočasové aktivity v obcích na území MAS“

⁸ Viz Příloha F, tab. č. 11 „Občanská vybavenost na území MAS“

veřejně-prospěšných prací, který provádí drobné údržbové práce. V roce 2013 se začalo s realizací projektu spolupráce Regionální centra setkávání U Haranta a Kašpara, který napomáhá stavební obnově části objektu a v jehož rámci zde probíhal první pilotní cyklus akcí pro veřejnost. Předmětem projektu byly pouze stavební práce v přízemí hlavního objektu, venkovní terasy a opěrné zdi. Navrhované využití v zásadě nemění poslední fungující provozní schéma a výtvarné a technické řešení odpovídá historickému charakteru objektu dotvářejícímu malebný ráz obce. Vzácně dochované autentické truhlářské prvky byly repasovány, omítky jsou opraveny původní vápennou technologií respektující difúzní otevřenost historických konstrukcí a v části objektu bylo vybudováno sociální zázemí a prozatím je zprovozněno přízemí budovy, sloužící jako učebna a badatelna.

Pro dům bude užíván název "Kašpar" připomínající patrně nejvýznamnějšího rodáka z nedalekého městečka Úterý, pozdějšího tepelského opata a zakladatele Mariánských Lázní Karla Kašpara Reitenbergera (1779-1860), který sám byl velmi vzdělaný a zasloužil se i o vybudování několika škol. Proto byl nepřímo vybrán jako patron domu, který bude sloužit především jako informační centrum geoparku Egeria a GeoLocí a společenské a vzdělávací centrum pro děti ze základních škol ze širokého okolí, ale i širší veřejnost. Hlavní programovou náplní centra budou kurzy, semináře a dílny včetně pobytových akcí. Objekt bude využíván nejen MAS, ale i řadou místních organizovaných i neorganizovaných spolků zaměřených na děti, mládež, sport, kulturu, umění i řemesla (např.: Hrdibor Všeruby, Úterské občanské sdružení Bart, Dětský folklorní soubor Stázka - Teplá, Občanské sdružení Pod Střechou, ZO ČSOP Teplá, Svaz žen Otročin atd.), ale také dalšími organizacemi (školy, dobrovolní hasiči, sportovní oddíly apod.).

2.3 Technická infrastruktura a doprava

2.3.1 Technická infrastruktura

Rozvoj technické infrastruktury obcí na území MAS Kraj živých vod, z. s. byl v uplynulých letech v mnoha ohledech zanedbáván. Důvodem je sídelní roztříštěnost do malých venkovských osad a investiční politika předrevolučních vlád, kdy byla podporována výstavba pouze v tzv. střediskových obcích. Ve většině obcí je ve velmi špatném technickém stavu síť místních komunikací a účelových komunikací. Dalším problémem je technický stav komunikací nižších tříd vedoucích do jednotlivých místních částí. Velkým problémem jsou také většinou zdevastované nebo zaniklé polní cesty a silnice, které spojují jednotlivé osady.

Ve valné většině obcí je vyřešeno zásobování pitnou vodou a jsou také vyřešeny otázky čištění odpadních vod. Toto ovšem neplatí pro místní části, kde je situace opačná.⁹

2.3.1.1 Veřejná prostranství

Na území MAS Kraj živých vod, z. s. byla již v minulém období věnována větší pozornost veřejnému plánování i realizaci úprav veřejných prostranství, především návší. Tato zkušenost se postupně přenáší i do ostatních oblastí regionu. Upravená místa k setkávání, tedy veřejná prostranství, jsou důležitá nejenom pro turismus, ale především pro samotné obyvatele regionu. Proto na jejich úpravu a využívání je kladen tak velký důraz. V době nedávně minulé nebyla přestavba a nové úpravy těchto

⁹ Viz Příloha F, tab. č. 12 „Technická infrastruktura v obcích na území MAS“

míst dobře koordinovány a často docházelo k neplánované zástavbě těchto míst. Velice důležité je využití dobré praxe společných plánování veřejných prostor s občany a veřejných projednávání navržených úprav. I nadále je třeba této problematice věnovat velkou pozornost a podporovat jednotlivé obce a města regionu při komplexním řešení této problematiky.

Na obnově parků, návší a míst k setkávání spolupracovala MAS s obcemi v letech 2008 - 2010 v rámci projektu Obnova obcí v pohraničí a Oživení obcí v pohraničí. Během těchto projektů spolupráce se za přispění veřejnosti upravilo přes 30 míst, především v místních částech jednotlivých obcí. Stále ještě zbývá více než polovina obcí a více než dvě třetiny jejich místních částí, které na podobné zásahy teprve čekají.

Konkrétními problémy jsou neudržované návěsní rybníky, náletové dřeviny, nevyřešený odtok dešťových vod a absence chodníků, informačních a vývěsních panelů a zpevněných ploch. Velmi zdařilá obnova proběhla například v Ovesných Kladrubech, kde byla současně řešena zeleň v intravilánu obce, obnova dětského hřiště a plocha pro společenské akce i zpevněná plocha pro možnost trhů během slavností, které v obci pravidelně probíhají.

Stejně tak byly upraveny návěsní prostory v místních částech obce Otročin, která se v roce 2013 stala krajským vítězem v soutěži Vesnice roku a v roce 2015 získala Modrou stuhu Karlovarského kraje, k těmto úspěchům dopomohla realizace komunitního centra v obci, které slouží jako zázemí pro spolkovou činnost obyvatel. V rámci projektů spolupráce MAS nebyly řešeny pouze centrální části obcí, ale také možné vycházkové cíle v těsné blízkosti obcí. Např. v Bochově došlo k úpravě Hladového vrchu (vzdáleného 500 m od centra), který se nyní stal cílem výletů a setkávání místních obyvatel, stejně tak jako upravený Železitý pramen a rozhledna z bývalé věže hradu Hartenštejn. Příklady dobré praxe a maximální možné zapojení místních obyvatel je zárukou pro následnou údržbu a životaschopnost těchto projektů. Společné plánování, exkurze, příklady dobré praxe a následná společná realizace projektů jsou základem pro zlepšení kvality života v obcích.

2.3.1.2 Brownfields

Opuštěná území s rozpadajícími se budovami, nevyužívané dopravní stavby a nefunkční zemědělské objekty jsou častým problémem v obcích na území MAS Kraj živých vod, z. s. Původně zemědělská oblast je doslova poseta množstvím těchto lokalit. V letech 2008-2009 proběhlo mapování brownfields v regionu Tepelska s následným hodnocením jejich dalšího využití. Mnohé lokality jsou vyhodnoceny jako území s ekologickou zátěží nebo jsou následkem nezájmu majitelů místem černých skládek. Problémem venkovského prostoru jsou většinou nevyužívané naddimenzované zemědělské komplexy, které byly vystavěny v období 1948 – 1989.

Nevyužívané objekty jsou shrnuty do několika kategorií, kdy největší podíl tvoří zemědělské areály, ale také objekty vysoké kulturní a historické hodnoty - většinou panská sídla nebo dnes i vesnické školy a fary.

Mezi současné brownfields se stále častěji řadí také objekty občanské vybavenosti, které časem ztratili svou původní funkci. Objekty umístěné v centrech obcí, jež sloužily jako prodejny bývalé Jednoty, zdravotní střediska, fary a školy jsou dnes stejně problematické jako bývalé kravíny a budovy v majetku Správy železniční dopravní cesty.

Tento problém se diskutoval téměř na všech setkáních s veřejností v jednotlivých obcích MAS Kraj živých vod, z. s. V mnoha případech již dochází k částečné revitalizaci a využití objektů (Ovesné Kladruby, Otročin), v mnoha obcích je podobná obnova pouze ve formě úvah a záměrů, nicméně využití těchto objektů pro několik institucí se jeví jako velmi vhodná forma využití novodobých brownfields.

2.3.2 Doprava

R6 Praha - Karlovy Vary

I/20 - Karlovy Vary – Plzeň

železnice Karlovy Vary – Mariánské Lázně (Teplička, Bečov, Teplá, Ovesné Kladruby, Otročin a jejich místní části)

Hustota silniční sítě na území MAS Kraj živých vod, z. s. je z hlediska základních potřeb propojení jednotlivých sídel vyhovující. Je zde však příliš velký podíl silnic III. a IV. třídy a místních komunikací. Trasy jsou většinou zastaralé, ve špatném technickém stavu, v mnoha případech vedou v historicky daných stopách přes centra sídel, což nevyhovuje stávajícím dopravním požadavkům, způsobuje zhoršení bezpečnosti silničního provozu a lokální zhoršení životního prostředí. Ani technický stav dopravní infrastruktury, zejména povrchů silnic, není uspokojivý, i když se v posledních letech velmi zlepšuje. Tento stav je způsoben především nedostatkem finančních prostředků na opravy a údržbu. Pro rozvoj cestovního ruchu je nutná urychlená rekonstrukce silnic II. a III. třídy zejména do turisticky atraktivních sídel a nová výstavba cyklostezek souběžných s dopravně exponovanými komunikacemi, které zvýší bezpečnost především místních obyvatel při jejich cestě do zaměstnání, škol a za službami v centrálních obcích. Nově značené turistické cyklotrasy, jsou v celém území MAS vedeny především po silnicích III. a IV. třídy a po místních komunikacích, proto je třeba stavu těchto komunikací věnovat náležitou pozornost, neboť do nejatraktivnějších míst regionu se dostane cyklista právě po nich. Dále bude nutná obnova či nová výstavba polních cest, které byly zrušeny v době scelování zemědělských pozemků tam, kde chybí vazba obcí na okolní lesy a vazba mezi sousedními obcemi.

Z hlediska železničního spojení je část území dostupná po regionální železniční trati Karlovy Vary - Mariánské Lázně a částečně také Bečov nad Teplou - Rakovník. Problematické je spojení v Plzeňské části regionu, která je bez železniční dopravy. Na trati K. Vary - M. Lázně jsou některé zastávky vzhledem k poloze sídel nevhodně umístěny a snižují tak zájem cestujících o přepravu na trati. Vzhledem k popsaným problémům je spíše než využívání těchto tratí pro rychlé dosažení určitého místa možnost využít tuto trasu pro rozvoj turistiky a cykloturistiky, neboť prochází téměř nenarušenými kouty přírody.

Dopravní obslužnost je zčásti zajišťována železniční, ale zejména pak autobusovou dopravou, kde došlo k významné redukci spojů a celkově ji lze charakterizovat jako nedostatečnou, zejména v určitých částech regionu. Na rozšíření počtu spojů nemají obce dostatek finančních prostředků. Také je třeba optimalizovat návaznost autobusových a železničních spojů. Nejlépe dostupnými sídly jsou města Vseruby, Teplá a Bečov nad Teplou a to díky poloze na hlavních silničních a železničních tazích a poloze v turisticky atraktivní oblasti.

Situace dopravní obslužnosti z perspektivy rozvoje cestovního ruchu, kladoucí důraz na sezónní a mimosezónní období je nevyhovující. Řada autobusových spojů provozovaných během školního roku po jeho skončení v prázdninovém období, nefunguje.

2.3.3 Bydlení

Území je převážně venkovskou oblastí, proto naprostou většinou převládá bydlení v rodinných domech. Venkovský ráz byl v minulosti narušován výstavbou panelových, nebo bytových domů, které sice působily a působí v obcích velice neesteticky, avšak částečně řešily a stále řeší problém bydlení mnoha jejich obyvatel.

K výstavbě nových bytových domů již delší dobu nedochází, ojediněle jsou stavěny rodinné domy, investorem však nejsou obce. Obce, které mají zpracovaný územní plán, mají přípravu obytných zón a některé i výstavbu nových ubytovacích kapacit pro občany v těchto plánech zahrnuté, realizaci záměrů však brání trvalý nedostatek finančních prostředků.

Ve většině obcí v posledních letech téměř vůbec nepřibývají nové byty či domy. V řádech jednotek se takové přírůstky počítají v šesti městech a obcích v Karlovarském kraji. Výraznou výjimkou je potom město Všeruby, kde počet dokončených bytů, respektive rodinných domů podle údajů Českého statistického úřadu překročil desítku.

V obcích bylo při minulém sčítání sečteno i velké množství domů sloužících k bydlení, ale trvale neobydlených. Převážná část je jich v rodinných domcích. Největší podíl slouží k rekreaci (tzv. nevyčleněné chalupy).¹⁰

Stav kvalitativních ukazatelů domovního fondu souvisí s jeho stářím. Průměrné stáří trvale obydlých domů se pohybuje v rozmezí 55 – 60 let. Nejstarší domovní fond je v Bečově nad Teplou (cca 71 let), „nejmladší“ ve Všerubech (52 let). Nejvíce domů bylo postaveno do roku 1919 a do roku 1980. V posledních desetiletích je patrný pokles intenzity výstavby.

Nová výstavba, orientovaná více do větších sídel, sice zlepšila kvalitativní standard užívaného domovního a bytového fondu, vcelku však zhoršila urbanistické prostředí obcí. Výjimku v tomto výčtu tvoří opět obce v těsném sousedství velkých měst, kde je výraznější výstavba nových rodinných domů, např. Kolová, Stanovice, Nevřeň a Všeruby.

2.4 Životní prostředí

Jedinečná příroda, unikátní prvky přírodního dědictví, tajemný kraj živých vod. To je přírodní bohatství na území MAS Kraj živých vod, z. s. Největší podíl rozlohy chráněných území zaujímá Chráněná krajinná oblast Slavkovský les - celé území Slavkovského lesa a většinu Tepelské vrchoviny, okrajově zasahuje do Doupovských hor. Jeho celková rozloha činí 610 km² a chráněnou oblastí byl Slavkovský les vyhlášen v roce 1974 zejména kvůli snaze ochránit minerální prameny v lázeňském trojúhelníku Karlovy Vary-Mariánské Lázně-Františkovy Lázně. Nejvyššími vrcholy Slavkovského lesa jsou Lesný (983 m) a Lysina (982 m) u Kynžvartu. Většinu oblasti odvodňují řeky Teplá a Ohře. V jižní části CHKO se dochovalo několik vrchovištních rašelinišť. Nejvýznamnější přírodní útvary jsou chráněny v 21 malých rezervacích jako např. Křížky, Homolka, Kladské rašeliny, Pluhův bor, Planý vrch, Smraďoch, Vlček, Upolínová louka pod Křížky, Dominova skalka, Holina atd.

Významným přírodním fenoménem oblasti jsou početné vývěry studených a teplých minerálních pramenů, jež založily slavnou tradici lázeňství v územním trojúhelníku Karlovy Vary - Mariánské Lázně - Františkovy Lázně. Minerální prameny Slavkovského lesa vznikly v souvislosti s dozníváním sopečné

¹⁰ Viz Příloha F, tab. č. 15 „Bydlení v obcích na území MAS“

činnosti třetihor. Jejím svědectvím jsou i četné vulkanické výrony (Homolka u Bečova, Andělská hora aj.).

Díky absenci rozsáhlejší průmyslové produkce a poměrně velké vzdálenosti od producentů exhalátů disponuje území Našeho regionu jedním z nejkvalitnějších životních prostředí v České republice. Výskyt léčivých minerálních pramenů a existence mnoha přírodních chráněných lokalit přispívá k větší atraktivitě pro potencionální návštěvníky regionu.

Nadmořská výška velmi členitého území MAS Kraj živých vod, z. s. se pohybuje v rozmezí 400 – 800 metrů nad mořem a je zařazeno do výrobních podoblastí B1, B2 a B3 (bramborářská a bramborářsko-ovesná), H1 a H2 (horská) s vlivem chladnějšího klimatu Slavkovského lesa. Průměrná roční teplota sledované oblasti se pohybuje kolem 5 až 7 stupňů Celsia, průměrná teplota ve vegetačním období je 11 – 12 °C. Průměrný roční úhrn srážek dosahuje až 800 milimetrů.

2.4.1 Odpadové hospodářství

Ve většině obcí regionu je uplatňován tříděný sběr papíru, skla a plastů do kontejnerů na separovaný odpad, jejichž svoz zajišťuje několik společností. Nebezpečné a problémové složky komunálního odpadu jsou odstraňovány mobilním sběrem a následným předáním odpadů oprávněným osobám k likvidaci.

Na území regionu nefunguje žádná skládka komunálního odpadu, nejvíce jsou využívány skládky v těsném sousedství regionu - Činov u K. Varů nebo Chotíkov u Plzně. Stejně tak na území MAS neexistuje žádná třídící linka ani jiné zařízení, zpracovávající odpad. V jednotlivých obcích se postupně daří řešit problematiku likvidace biologicky rozložitelného odpadu. Ve většině případů jsou kompostárny zřizovány ve spolupráci s místními zemědělci. Tento trend by se měl v budoucnu rozšířit i na další místa v regionu. Větší obce provozují sběrná místa či sběrné dvory, ale likvidace odpadů je jedním z velkých témat, která se v budoucnu budou řešit. Předpokládá se větší zapojení obcí, popř. iniciace vzniku nových subjektů v oblasti třídění a likvidace odpadů. U tohoto tématu bylo často diskutováno založení sociálního podniku.

2.4.2 Ochrana ovzduší

Kvalita ovzduší je ve sledovaném území na dobré úrovni a obecně lze konstatovat, že region není příliš zatížen znečišťujícími látkami v ovzduší.

Hlavním zdrojem znečišťování ovzduší jsou převážně kotelny na pevná paliva, které jsou často konstruovány za účelem spalování nekvalitního hnědého uhlí. Na těchto územích vznikají snahy tento stav do budoucna řešit.

Za podpory Programu rozvoje venkova vystavělo město Úterý spalovnu na štěpky, která zásobuje teplem obecní domy a byty v Úterý. Stejně tak byla vybudována kotelna na biomasu v areálu zahradnictví v Teplé, která nahradila stávající kotelnu na tuhá paliva a jsou odsud vytápěny skleníky a provozní zázemí zahradnictví. Vliv na kvalitu ovzduší mají v území i malé zdroje znečišťování (kotelny, čerpací stanice). Místy se negativně projevuje vliv reliéfu, především v obcích ležících v údolí, kde vznikají inverzní situace.

Úroveň znečištění ovzduší v regionu by se měla v následujících letech snižovat, neboť s postupnou plynofikací sídel a s přechodem na alternativní zdroje energií bude docházet k omezování spalování tuhých paliv. Vzhledem k velikosti jednotlivých sídel a k dopravní poloze celého území se nepředpokládá výrazné zvyšování zátěže ovzduší v souvislosti s rostoucí automobilizací.

2.4.3 Ochrana vod

Ochrana vod je významnou součástí péče o životní prostředí. V regionu mají z hlediska krajinnotvorné funkce vodstva velký význam vody povrchové, podzemní a minerální. Vodní plochy zaujímají zhruba 2% plochy území. Nejvýznamnější vodní plochou jsou vodní díla Stanovice a Podhora. Většina území patří do povodí řeky Ohře (Teplá), která protéká celým územím v severní části. V jižní části odvodňuje území MAS Mže (Úterský potok) a Berounka (Třemošná). Ochrana vod napomáhá změna v hospodaření a využívání krajiny, přechod od intenzivního zemědělství k extenzivnímu, postupná obnova retenčních nádrží, revitalizace malých vodních toků a realizace projektů komplexních pozemkových úprav a ÚSES, která je ovšem brzděna nedostatkem finančních prostředků a nevyřešenými majetkovými vztahy v extravilánech obcí. Přestože kvalita vod ve většině toků je uspokojivá (v území neexistuje významný průmyslový znečišťovatel, největší sídla jsou napojena na ČOV a mají tudíž otázku čištění odpadních vod vyřešenou), dochází k jejich znečišťování zejména u upravených toků. Potenciálním zdrojem zemědělského znečištění jsou rovněž různá polní hnojiště, silážní jámy či jímky tekutých hnojiv.

Mezi přírodní podmínky, které významnou měrou ovlivňují atraktivitu regionu, patří výskyt léčivých minerálních pramenů v centrální části Slavkovského lesa. Vývěry jsou zmapované a využívány na území obcí Ovesné Kladruby, Mnichov, prameny, Teplá, Bečov nad Teplou, Otročin a Bochov. Minerálním pramenům a pramenným oblastem je věnována samostatná kapitola. Vzhledem k poloze mikroregionu, ochranným pásmům vodních zdrojů a ochranným pásmům přírodních léčivých zdrojů je třeba na řešení zneškodňování odpadních vod klást zvýšený důraz. Je třeba postupně dobudovat chybějící čistírny odpadních vod a chybějící stokové kanalizační sítě ve všech obcích regionu.

Potřebné a významné bude i zpracování revitalizačních studií pro zvýšení retenční schopnosti krajiny a ochrany biodiverzity a jejich následná realizace. Jedná se především o velké množství v minulosti zrušených a následně i zlikvidovaných rybníků, jejichž funkce nebyla ničím nahrazena. Ochrana významného potenciálu vod je další oblastí životního prostředí, kterou je nutné se podrobněji zabývat a s ohledem na rozvoj cestovního ruchu je nutné přijmout příslušná opatření k jejímu zlepšení.

2.4.4 Ochrana půdy

Převážnou část půdního fondu zaujímá půda zemědělská, z 50% ji tvoří trvalé travní porosty. Nejběžnějším půdním druhem jsou písčitohlinité a hlinitopísčité, většinou s vysokým obsahem skeletových částí. Majitelem stále ještě podstatné části zemědělské půdy je stát prostřednictvím Pozemkového fondu ČR, tato půda je pronajímána zemědělským podnikům a nejmenší podíl půdního fondu je v majetku fyzických osob. Velkou roli při vlastnictví půdy hrají dosud nevyřešené církevní restituční záležitosti, které blokují prodej půdy soukromým vlastníkům (například historický majetek Kláštera Teplá).

Dle analýzy dlouhodobého vývoje území od roku 1990 se výrazně snížil podíl orné půdy (o 27 %) a pokleslo procento zornění (o 16 %). Před rokem 1989 byl silný tlak na zvyšování plochy orné půdy. Často byly zorněny podmáčené lokality, vlhké louky a svažité pozemky. Z hlediska ochrany přírody se jednalo o katastrofální zásahy do lučních a mokřadních ekosystémů, které se teprve nyní začínají obnovovat. Je nutná podpora těchto aktivit, dále je nutno se zaměřit i na zvyšování půdní úrodnosti a schopnosti půdy zadržet vodu a živiny.

- Úprava bezprostředního okolí
- Osazení mobiliáře
- Informační systém
- Komplexní pozemkové úpravy

Horní Otročínská minerálka – k.ú. Otročín

- Možné využití pramene po realizaci těchto opatření:
- Komplexní pozemkové úpravy
- Ošetření drobných sakrálních památek
- Obnova a údržba alejí

2.7 Kulturní dědictví a cestovní ruch v regionu

Abychom pochopili současnost, je třeba znát minulost. Okřídlené úsloví, které právě v tomto regionu platí dvojnásob. Právě historie a především ta nepřilíživě vzdálená utváří současný stav území dodnes. V dobách dvanáctého až zhruba patnáctého století, kdy datujeme první zmínky o obcích a městech v dnešní působnosti MAS Kraj živých vod, z. s., šlo o oblast poměrně hustě osídlenou. Události první poloviny dvacátého století však byly k demografii území velmi nešetrné a do dnešního dne mají až na světlé výjimky spíše negativní dopad. V případě kulturního nemovitého bohatství, které je především ve formě drobných sakrálních památek, se o neblahý osud postaralo především období druhé poloviny 20. století. Postupně se ale daří (lokálně) významné památky opravovat prostřednictvím projektů dotovaných prostředky z ministerstev a Karlovarského i Plzeňského kraje i projekty spolupráce financované EU a řízené MAS Kraj živých vod, z. s. za významné pomoci místních samospráv a občanů.

Zvláštní a smutnou kapitolou kulturního dědictví regionu jsou jeho kulturní památky. Z politických, ideologických, ekonomických a již výše uvedených důvodů nebyl tlak a zájem na zachování mimořádně bohatého a cenného památkového fondu. Díky tomuto vývoji si většina památek udržela svou původnost (autenticitu), díky níž patří české památky mezi nejvyhledávanější. Bohužel míra neudržovanosti často překročila kritickou mez. Mnohé památky zanikly chátráním (např. zámeček v Poutnově, mnoho staveb městské i lidové architektury, drobné sakrální památky, kříže, boží muka, kapličky a mlýny) nebo byly záměrně odstraněny (např. kostel ve Svatém Vojtěchu), jiné se dostaly do zoufalého stavu (např. klášter Teplá a jeho hospodářské dvory). Klášteru v Teplé se dostalo částečné revitalizace v letech 2014-2015, kdy byl realizován projekt Vzorová obnova NKP Klášter Teplá a byl veřejnosti zpřístupněn druhý návštěvnický okruh, vedoucí objektem prelatury a konventu.

Období poválečného vývoje, spjaté s rozvojem socialistické zemědělské velkovýroby, výrazně poznamenalo i podobu zdejší krajiny. Scelením pozemků byla změněna historická tvář zdejší kulturní krajiny, zčásti zanikla historická komunikační síť, krajinu „obohatily“ monstrózní hospodářské stavby. Přesto si zdejší krajina uchovala svůj neopakovatelný ráz historické kulturní krajiny. Území regionu místního partnerství MAS Kraj živých vod, z. s. má bohatou historii, která se odráží v podobě řady kulturně-historických památek. Jak bylo již výše uvedeno, dramatický poválečný vývoj vedl kromě vzniku rozsáhlého pohraničního pásma i k zániku mnoha „německých“ sídel. Přes změny ve využití krajiny si území dodnes uchovalo hodnoty spojené s přírodními krásami a malebností sídel,

ve kterých je možné najít zachovalé prvky lidové architektury. V území působí také řada neziskových organizací, spolků a sdružení, které rozšiřují nabídku kulturních produktů a v řadě případů přispívají k zvýšení atraktivity památek.

V severní části regionu položené město Bečov nad Teplou je významným urbanistickým celkem s řadou sakrálních a světských staveb. Historické jádro je vyhlášenou památkovou zónou. Zajímavý potenciál lze spatřit v komplexu hradu, Pluhovského domu i zámku, v němž je umístěna nejcennější památka na území MAS - relikviář sv. Maura.

Dalším významným kulturním centrem je klášter premonstrátů v Teplé, který byl založen ve 12. století blahoslaveným Hroznatou a během staletí prošel několika stavebními úpravami. Veřejnosti je dnes částečně přístupný a díky podpoře z Integrovaného operačního programu proběhla rozsáhlá stavební rekonstrukce, která byla ukončena v roce 2015 se klášter opět stane centrem vzdělávání a osvěty regionu. Dnes je areál zapsán jako národní kulturní památka a vzhledem k minulosti je i památkou evropského významu. Klášterní chrám náleží ke skvostům stavitelského umění a svou rozlohou se řadí mezi největší kostely v českých zemích. Jeho potenciál není ovšem ještě zcela vyčerpán, neboť je využívána pouze část areálu k prohlídkovým okruhům a další prostory po rekonstrukci slouží jako vzdělávací centrum – Hroznatova akademie.

Hrad Hartenštejn u Bochova je další výraznou památkou na území MAS. Byl vystavěn pravděpodobně v první polovině 14. století ve stylu tehdejší gotiky. Do dnešní doby se zachovalo pouze torzo, v roce 2013 byla zpřístupněna veřejnosti severní věž a nadále se na rekonstrukci areálu pokračuje.

Mezi další významné kulturně historické památky této části řešeného území patří gotický kostelík sv. Martina ve Všerubech, stojící na návrší nad městem. Rovněž ve venkovské oblasti Tepelska a severního Plzeňska představují kulturně-historické památky velký potenciál pro možnost rozvoje cestovního ruchu (např. městečko Úterý). Bohužel technický stav většiny z nich v současné době neumožňuje komerční využití a značně zatěžuje rozpočty malých obcí, které nejsou schopny tento stav samy řešit. K dalším kulturním památkám patří i kostely, které však často jsou ve špatném technickém stavu, stejně tak jako bývalá panská sídla (Poutnov, Javorná) nebo například vesnické fary.¹³

2.7.1 Nejvýznamnější historická sídla

Bečov nad Teplou

Historické jádro města je městskou památkovou zónou. V místním zámku je umístěn relikviář svatého Maura, druhá nejcennější (movitá) památka v Česku. Poblíž řeky Teplé, na okraji Bečova, byla šlechtickým rodem Beaufort-Spontini před 2. světovou válkou vybudována unikátní botanická zahrada (Beaufortské alpinum), v současné době obnovovaná ZO ČSOP Berkut.

- Hrad Bečov nad Teplou
- Zámek Bečov nad Teplou
- Kostel svatého Jiří z let 1763–67 postavený na místě starší vyhořelé svatyně.

¹³ Viz Příloha F, tab. č. 17 „Kulturní a přírodní dědictví na území MAS“

- Stará pošta čp. 112 – pozdně barokní stavba z konce 18. století, kdysi stanice poštovních dostavníků a zájezdní hostinec.
- Radnice

Kláster Teplá

Premonstrátský klášter v Teplé založil v roce 1193 český šlechtic Hroznata. V roce 1232 byl klášterní kostel vysvěcen pražským biskupem za přítomnosti českého krále Václava I. V 19. století byla zřízena lékárna, stáje, postaven mlýn a pivovar, uveden do provozu poštovní a telegrafní úřad. Ve 20. století bylo postaveno novobarokní křídlo knihovny a muzea.

Městská památková zóna Teplá

Toto městečko v Tepelské vrchovině je poměrně bohaté na architektonické památky, mezi něž patří např. kostel sv. Jiljí, sloup Nejsvětější Trojice, kaple Nejsvětější Trojice nebo budova radnice.

památky zahrnuté do zóny:

- barokní kostel sv. Jiljí
- sloup Nejsvětější Trojice
- barokní radnice
- renesanční škola
- špitální kostel Nejsvětější Trojice
- barokní domy

Bochov

Historický střed obce tvoří čtvercové náměstí s kašnou a parkem. Západně od centra se na kopci tyčí zřícenina hradu Hartenštejn. První písemná zmínka o obci pochází z roku 1325.

- Hrad Hartenštejn, zřícenina
- Kostel Archanděla Michaela
- Kostel svatého Jakuba
- Kaplička
- Sloup se sochou Panny Marie
- Radnice na náměstí Míru
- Socha svatého Jana Nepomuckého na náměstí Míru
- Kašna na náměstí Míru
- Studna na náměstí Míru
- Pomník padlým hrdinům z 1. světové války na vyvýšenině jižně od města

Mnichov

Podle pověsti založil obec Mnichov ve 12. století svatý Siard, který měl v údolí Mnichovského potoka poustevnu (dnes ruina). Nedaleko poustevny vyvěrá Siardův pramen. Roku 1273 je obec připomínána

jako zboží tepelského kláštera. V roce 1549 byl Mnichov povýšen na město. Ve středověku se v okolí těžily stříbrné a cínové rudy. Od roku 1834 byla v Mnichově věhlasná brusírna výrobků z hadce, který se těžil na Planém vrchu.

- kostel svatého Petra a Pavla
- mumifikovaná těla francouzských a švédských vojáků z 18. století
- pranýř u radnice

2.7.2 Mezinárodní spolupráce

Záměrem kapitoly Mezinárodní spolupráce je zdokumentovat možnosti spolupráce se zahraničními partnery v programovém období 2014-2020. V závěru kapitoly jsou navržena témata možné spolupráce, a to jak obecné, tak i v podobě konkrétních návrhů MAS Kraj živých vod, z. s. Spolupráce mezi členskými i nečlenskými státy EU se v období 2007-2013 stala samostatným třetím cílem regionální politiky (dnes označované jako politika hospodářské a sociální soudržnosti – HSS) pod názvem Evropská územní spolupráce (dále jen „EUS“). Tento cíl navazoval na iniciativu INTERREG III z období 2000-2006. Cíl 3 - Evropská územní spolupráce byla v uplynulém období v ČR realizována pomocí operačních programů přeshraniční (v předešlém období INTERREG IIIA), nadnárodní (INTERREG IIIB) a meziregionální (INTERREG IIIC) spolupráce. MAS Karlovarského kraje (KK) téměř nevyužívají této unikátní možnosti realizovat projekty ve spolupráci se zahraničními partnery, a to ani malé přeshraniční projekty. Jedním z důvodů je špatná jazyková vybavenost zaměstnanců MAS a dále také jejich velká pracovní vytíženost. Přesto je vidět, že MAS mají snahu partnerství navazovat, což vytváří dobré předpoklady pro realizaci mezinárodních projektů do budoucna.

2.7.2.1 Možnosti mezinárodní spolupráce

Program rozvoje venkova

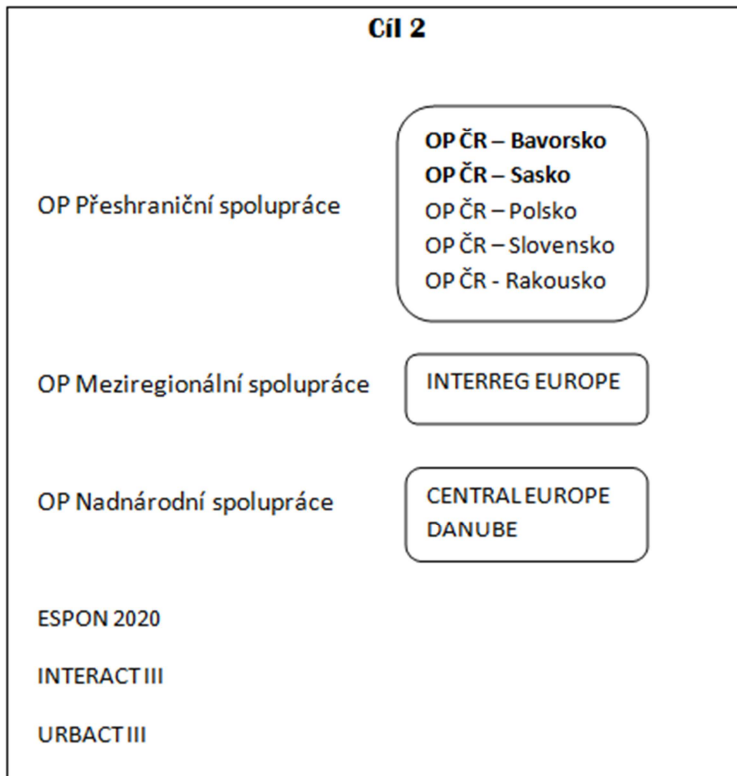
V návrhu PRV 2014-2020, který byl vládou schválen 10.7.2014¹⁴ je uvedeno opatření 19.3 - Příprava a provádění činností spolupráce MAS, z jehož popisu vyplývá, že „pro realizaci projektů spolupráce bude podporována vlastní realizace projektů spolupráce (investičních i neinvestičních) mezi MAS a dalšími partnerstvími, jejichž výstupy překračují hranice území jedné MAS vč. zajištění jejich řízení. Budou podporovány jak projekty založené na spolupráci v rámci členského státu, tak projekty založené na spolupráci mezi územími celky v několika členských státech či ve třetích zemích.“ Mezi 4 principy stanovení výběrových kritérií je uvedeno, že budou podporovány projekty, které jsou zaměřeny na mezinárodní spolupráci.

Evropská územní spolupráce

Spolupráce mezi členskými i nečlenskými státy EU se v období 2014-2020 změnila z Cíle 3 na Cíl 2, jelikož byly pro toto nové programovací období stanoveny pouze 2 cíle politiky HSS. Cíl 2 v ČR bude v tomto období realizován pomocí 11 programů, které navazují na programy z předešlého období. Jeden program byl stanoven nově, konkrétně OP Nadnárodní spolupráce DANUBE.

Obrázek 1: Programy EUS 2013-2020

¹⁴ Zdroj: <http://www.strukturalni-fondy.cz/cs/Fondy-EU/Narodni-organ-pro-koordinaci/Novinky/Vlada-schvalila-sedm-z-deviti-programu-pro-cerpani>



OP PŘESHraniční SPOLUPRÁCE

Názorně zobrazuje možnosti přeshraniční spolupráce pro Karlovarský kraj mapa na obrázku 4. Karlovarský kraj má tu výhodu, že svým územím zasahuje do dotačního území hned dvou OP přeshraniční spolupráce, a to OP ČR-Svobodný stát Bavorsko a OP ČR-Svobodný stát Sasko.

Pro část MAS, která leží na území Plzeňského kraje bude možné využít OP ČR-Svobodný stát Bavorsko.

Obrázek 1: Územní vymezení přeshraniční spolupráce v letech 2007-2013



OP ČR- SVOBODNÝ STÁT BAVORSKO¹⁵

Z celkem 11 tematických cílů EU byly předběžně pro program přeshraniční spolupráce Česká republika – Svobodný stát Bavorsko Cíl EÚS 2014 -2020 vybrány následující 4 tematické cíle (TC) a v jejich rámci investiční priority (IP) - stav v dubnu 2014:

- TC 1: Posilování výzkumu, technologického rozvoje a inovací
- IP - Posilování výzkumné a inovační infrastruktury
- IP - Podpora podnikových investic do výzkumu a inovací
- TC 6: Zachování a ochrana životního prostředí a podporování účinného využívání zdrojů
- IP - Zachování, ochrana, propagace a rozvoj přírodního a kulturního dědictví
- IP - Ochrana a obnova biologické rozmanitosti a půdy a podpora ekosystémových služeb
- TC 10: Investice do vzdělávání, odborné přípravy a školení za účelem získávání dovedností a celoživotního učení
- IP - Vypracování a naplňování společných programů vzdělávání, odborné přípravy a školení
- TC 11: Posilování institucionální kapacity orgánů veřejné správy a zúčastněných subjektů a účinné veřejné správy
- IP – podpora právní a správní spolupráce a spolupráce mezi občany a institucemi (vč. podpory v rámci Fondu malých projektů)

Obrázek 2: Dotační území programu přeshraniční spolupráce ČR – Svobodný stát Bavorsko Cíl EÚS 2014 -2020



¹⁵ Zdroj: <http://www.strukturalni-fondy.cz/cs/Fondy-EU/2014-2020/Operacni-programy/Program-preshranicni-spoluprace-Ceska-republik>

OP ČR – SVOBODNÝ STÁT SASKO¹⁶

Z celkem 11 tematických cílů EU byly předběžně pro program přeshraniční spolupráce Česká republika – Svobodný stát Sasko Cíl EÚS 2014 -2020 vybrány následující 4 tematické cíle (TC) a jejich investiční priority (IP):

- TC 5: Podpora přizpůsobení se klimatickým změnám, předcházení rizikům a jejich řízení
- IP - Podpora investic zaměřených na řešení konkrétních rizik, zajištění odolnosti vůči katastrofám, vývoje systémů krizového řízení
- TC 6: Zachování a ochrana životního prostředí a podporování účinného využívání zdrojů
- IP – Investice do vodního hospodářství
- IP - Zachování, ochrana, propagace a rozvoj přírodního a kulturního dědictví
- IP - Ochrana a obnova biologické rozmanitosti a půdy a podpora ekosystémových služeb
- TC 10: Investice do vzdělávání, odborné přípravy a školení za účelem získávání dovedností a celoživotního učení
- IP - Vypracování a naplňování společných programů vzdělávání, odborné přípravy a školení
- TC 11: Posilování institucionální kapacity orgánů veřejné správy a zúčastněných subjektů a účinné veřejné správy
- IP - Podpora právní a správní spolupráce a spolupráce mezi občany a institucemi (vč. podpory v rámci Fondu malých projektů)

OP MEZIREGIONÁLNÍ SPOLUPRÁCE - INTERREG EUROPE¹⁷

Meziregionální projekty: partnerství veřejných organizací spolupracujících společně po dobu 3-5 let prostřednictvím výměny zkušeností. Každý partner bude mít vytvořen akční plán, který popisuje využití a implementaci výsledků projektu. Projekty budou zaměřené na výměnu dobré praxe a přenos (využití) této praxe do ostatních OP, zvláště do programů Cíle 1. Projekty mají 2 fáze (1. přenos dobré praxe, 2. monitoring)

Platformy (Policy learning platforms): Nástroj pro nepřetržité vzdělávání o veřejných politikách pro veřejné organizace zabývající se politikami regionálního rozvoje. Platformy budou sloužit jako „zdrojové středisko poznatků“ podporující průběžné osvojování celoevropských regionálních politik ve vybraných tematických oblastech

- Výzkum a inovace
- Konkurenceschopnost malého a středního podnikání
- Nízkouhlíkové hospodářství
- Životní prostředí a efektivní využívání zdrojů

¹⁶ Zdroj: <http://www.strukturalni-fondy.cz/cs/Fondy-EU/2014-2020/Operacni-programy/OP-Sasko-%E2%80%93-CR>

¹⁷ Zdroj: <http://www.mvcr.cz/clanek/co-prinasi-program-interreg-ivc.aspx>
<http://www.strukturalni-fondy.cz/cs/Fondy-EU/Programy-2007-2013/Evropska-uzemni-spoluprace/INTERREG-IVC>

OP NADNÁRODNÍ SPOLUPRÁCE¹⁸

Operační program je rozdělen do několika zón (v minulém období jich bylo celkem 13), přičemž ČR spadá do zóny „Střední Evropa“ (Central Europe) a nově i do nové zóny „Dunaj“ (Danube), pro niž byl vytvořen pro současné období nový program.

CENTRAL EUROPE

Operační program je zaměřen na spolupráci subjektů z veřejného i soukromého sektoru k řešení společných problémů nadnárodního významu v oblasti inovací, nízkouhlíkového hospodářství, životního prostředí, kultury a dopravy.

2.7.3 Cestovní ruch

Turismus a cestovní ruch na území MAS Kraj živých vod, z. s. staví na několika velmi pevných blocích. Jsou to v první řadě již několikrát zmíněné přírodní minerálky a kyselky. Jejich postupnou regenerací se vytváří unikátní naučná stezka, která měří přes 70 kilometrů a plynule propojuje všechny objevené a opravené vývěry vzácných pramenů. Dalším významným turistickým lákadlem je samotná Chráněná krajinná oblast Slavkovský les, kterou území MAS prostupuje a opět nabízí několik naučných a zážitkových tras, které návštěvníka citlivě směřují k ohleduplnému přístupu k přírodnímu bohatství našeho kraje. Už ze samé podstaty geografické polohy území MAS Kraj živých vod, z. s. jsou dalším turisticky zajímavým aspektem zaniklé obce a osady, jejichž osud ve většině případů zpečetila druhá světová válka a vysídlení Němců. Popisované území je samozřejmě také vděčným hostitelem cykloturistů a nabízí nepřehledné množství cyklotras s různou náročností terénu.

Infrastruktura cestovního ruchu je základní podmínkou jeho rozvoje a je třeba konstatovat, že v regionu není na dostatečné úrovni co do kvality ani kvantity. Turistická infocentra jsou na území MAS Kraj živých vod, z. s. bohužel velmi řídkým jevem. Fungují pouze ve městech Teplá a Bochov. Například v Bečově, který je turisticky velmi zajímavým a vděčným místem, taková instituce citelně chybí. Je však problematické jeho zřízení vzhledem ke skutečnosti, že město nevlastní kromě radnice žádnou nemovitost, kde by takové centrum mohlo fungovat. Infocentra přitom mohou velmi dobře zajišťovat kromě servisu pro návštěvníky města nebo obce také kulturní vyžití místních obyvatel. A tím pádem obhájit celoroční provoz. Dalším pozitivem by mohlo být zřízení informačního centra geoparků ve Vidzíně a další centrum pro návštěvníky i místní obyvatele v nedalekém městečku Úterý, kde již dnes dochází k postupné obnově historického objektu na náměstí. Nedostatek infocenter se snaží suplovat MAS Kraj živých vod, z. s. alespoň vydáváním propagačních materiálů, které informují o zajímavostech a akcích na celém území a distribuují je prostřednictvím stávajících infocenter, jednorázových akcí, radnic.

2.7.3.1 Turistické atraktivity

Pro rozvoj cestovního ruchu jsou nezbytným předpokladem turistické atraktivity. Hlavní potenciál skýtají kulturní památky – tj. kláštery, zámky, zříceniny hradů, historická města a především velké množství sakrálních památek (kostely, kláštery, kaple a drobné památky v krajině). Některé z nich

¹⁸ Zdroj: <http://www.central2020.eu/>
<http://www.strukturalni-fondy.cz/cs/Fondy-EU/Programy-2007-2013/Evropska-uzemni-spoluprace/Central-Europe>

jsou každoročně ožívovány slavnostmi a dalšími kulturními akcemi, které se pomalu stávají známými v rámci regionu.

Dalším významným potenciálem území je množství minerálních pramenů a okrajově také lázeňství, které je reprezentováno zázemím Mariánských Lázní a Tepelskem. S tímto fenoménem bezprostředně souvisí také čistota místní přírody, která slouží k rekreaci všech návštěvníků. Z toho plyne především možnost rozvoje ozdravných pobytů.

Sportovní vyžití nabízí kromě několika víceúčelových hřišť také devítijamkové golfové hřiště u Kláštera Teplá. Bohaté sportovní i rekreační vyžití nabízí Bečovská botanická zahrada, kde byla v roce 2013 otevřena 1. česká bioferrata a připraveny jsou další zážitkové trasy.

Velký potenciál také skýtají lokality zaniklých obcí na území MAS, které jsou v posledních letech velmi vyhledávané a navštěvované. Mnohé byly v minulosti za přispění MAS Kraj živých vod, z. s. zpřístupněny a na mnoha místech byly vybudovány naučné stezky, či umístěny informační panely (Umíř, Sv. Vojtěch, Dřevohryzy).

Tyto místní atraktivity mohou být pro region významným ekonomickým stimulem v oblasti cestovního ruchu. V rámci období 2014 – 2020 budou tyto atraktivity dále transformovány pro zážitkovou turistiku.

2.7.3.2 Turistické trasy

Turistické trasy jsou podle způsobu přepravy rozděleny na pěší trasy, cyklotrasy a naučné stezky. Podrobné informace k jednotlivým trasám jsou zpracovány ve studii z roku 2010 “Cestovní ruch a rekreace v oblasti jižního Karlovarska”. V tomto dokumentu jsou použity náměty na doporučení v jednotlivých oblastech.

2.7.3.3 Pěší turistika

Po celém území regionu existuje poměrně hustá a dobře značená síť dálkových i místních pěších turistických tras, jejichž značení a údržba je v gesci Klubu českých turistů. Větší koncentrace těchto tras se nachází v okolí středisek cestovního ruchu (Karlovy Vary, Teplá, Mariánské Lázně, Plzeň) a také v přírodně atraktivních oblastech. Vedení turistických tras sleduje nejvýznamnější kulturní a historické atraktivity v dané oblasti.

Region poměrně výrazně ovlivňuje absence páteřní červeně značené trasy, která by spojovala významná sídla oblasti. V případě, že by existovala trasa Bečov nad Teplou – Měchov – Krásné Údolí – Přílezy – Útvina – Toužim- (popř. Vladař) a další na území Plzeňského kraje Teplé - Úterý - Krsy - Nečtiny, došlo by k propojení s již existujícími trasami. Předpokládáme, že by byla hojně využívána s ohledem na vysoký počet nástupních míst. V rámci budování turistické infrastruktury je hlavní pozornost na území MAS Kraj živých vod, z. s. zaměřena na projekty podporující pěší, cyklo a naučné trasy. Snaha je přilákat turisty s opravdovým zájmem o region, nikoli pouze ty, jimž jde o zdolání maxima kilometrů. Nejen cyklostezky jsou důležité pro rozvoj cestovního ruchu a rozvoj Karlovarského kraje, ale též pěší trasy a naučné stezky. V současnosti se poměrně zapomíná na pěší turisty a větší váha je vkládána do cykloturistiky. V některých částech území, zvláště v oblastech se zvýšenou ochranou přírody (maloplošná a velkoplošná chráněná území), je turistické zpřístupnění formou pěšin a lesních cest daleko vhodnějším způsobem prezentace a využití přírodního potenciálu místa než náročné budování a úprava cyklostezek. Většinou, bohužel, platí, že pěší turista je

vnímavější a ohleduplnější k okolní přírodě. Navíc realizace pěších tras je nesporně levnější než cyklostezky.

Rozvoj pěší turistiky je závislý na:

- vyhledávání turistických tras
- jejich logické propojení do systému (návaznost např. na cyklobusy Karlovarského kraje)
- zvýšení počtu (např. Bečovskem prochází pouze jedna transferní zeleně značená trasa)
- značení tras
- doplnění vhodným mobilářem (rozcestníky, informační systém, posezení, lavičky, apod.)
- podporou zázemí (stravování, ubytování) pro turisty
- budování „mokrých“ variant – minimuzea, komunitní kluby, apod.
- nabídka doprovodných aktivity – kultura, sport, volnočasové aktivity

2.7.3.4 Cyklostezky a cyklotrasy

Síť turistických cyklostezek je rozvinutá především v okolí M. Lázní a zasahuje až k Teplé. Z významných cyklostezek jsou to trasy č. 352 Manětín – Klášter Teplá, č. 361 M. Lázně - Závíšín – Teplá a č. 362 Loket – Bečov – Teplá. Ostatní značené cyklotrasy jsou místního charakteru. Vedení stezek a tras využívá vedení silnic III. třídy a místní komunikace, což vzhledem k jejich nízkému dopravnímu zatížení lze považovat za vyhovující. MAS Kraj živých vod, z. s. a Svazek obcí Slavkovský les od roku 2008 výrazně přispívají k větší hustotě sítě cyklistických tras. Během posledních osmi let bylo vyznačeno několik desítek kilometrů vedoucích územím především Karlovarského kraje. V roce 2013 byla MAS Kraj živých vod, z. s. realizována cyklotrasa č. 2293 územím Plzeňského kraje - Úterý - Krsy - Úněšov - Zahrádka - Všeruby - Nevřeň. Prioritní cyklotrasou a cyklostezkou v Karlovarském kraji je páteřní cyklotrasa Ohře. Stejný zájem by měly být věnovány i navazujícím cyklotrasám, jejichž potřeba je dána nejen současným využíváním, ale i na základě analytických podkladů v rámci strategií jednotlivých obcí. Prioritou v karlovarské části MAS by mělo být vyznačení cyklostezky Teplá, která propojí region s krajským městem a naváže na cyklostezku Ohře.

MAS Kraj živých vod, z. s. má v záměru podporovat následující cyklotrasy a cyklostezky:

- Karlovy Vary – Bečov nad Teplou – Teplá – údolím řeky Teplé, v současnosti velmi frekventovaně využívané cyklisty, velmi nebezpečné – silnice I/20, byla by možná využít i pro pěší turisty, bruslaře, běžkaře; navíc by propojila obce mezi sebou a umožnila tak i cestu do práce, za zábavou za sousedy; jednalo by se o zcela logickou II. etapu hlavních cyklotras Karlovarského kraje (1. je Ohře, 2. je Teplá...)
- Toužim – Teplá – propojení jednotlivých obcí, umožnění cestovat do práce na kole, výrazný bezpečnostní aspekt, rozvoj venkova, podpora cestovního ruchu
- Toužim – Bečov – nebezpečný úsek silnice I/20 - propojení jednotlivých obcí, umožnění cestovat do práce na kole, výrazný bezpečnostní aspekt, rozvoj venkova, podpora cestovního ruchu
- Cyklostezky v Bečovské vrchovině navazující na bečovskou Panoramatickou stezku

2.7.3.5 Naučné stezky

Na území Našeho regionu je poměrně velké množství naučných stezek různého charakteru. Většina z nich byla vybudována přímo MAS Kraj živých vod, z. s. nebo se na jejich realizaci MAS podílela.¹⁹

Kraj živých vod

Mezi nejvýznamnější stezky patří Kraj živých vod - naučná stezka, vedoucí neporušenou krajinou Slavkovského lesa, která návštěvníky provede po několika desítkách obnovených i původních minerálních pramenů. V současné době je vyznačeno 70 kilometrů stezky od Reitenbergerova pramene u městečka Úterý, přes Zahrádeckou kyselku, Nezdice, Křepkovice, nově opravenou Křepkovickou kyselku, Beranovský vrch, Beranovku, Mrázov a dále pak k Orioně a odtud do Jankovic, Hoštce, ke Služetínské kyselce, Horního Kramolína, kolem Louky k Tisové a Rankovicím. Stezka dále pokračuje k obnovenému Hornímu otročínskému prameni, nově opraveným pramenům Posečské kyselky. Třetí etapa značení propojila Prachometry, s pramenem řeky Střely, Dřevohryzskou kyselku, Vidžín opět k Úterý. Dnes je rozmístěno na 50 informačních panelů se zajímavostmi nejen přírodního charakteru, ale upozorňují také na historické události a kulturní vazby v regionu. Celá trasa je postupně doplňována mobiliářem pro návštěvníky.

Cílem celého projektu Kraj živých vod je vyhledání, dokumentace a realizace komplexní obnovy minerálních pramenů a jejich okolí na území MAS Kraj živých vod, z. s. Připraveny jsou projekty nových turistických tras, úpravy místních komunikací a přístupových cest. Součástí projektu jsou i drobné stavby - odpočinkové altány, vyhlídky a chodníky. Realizace tohoto projektu a drobných akcí na něj navazujících je jednou z aktivit MAS Kraj živých vod, z. s.

Skokovská stezka

Skokovská stezka je mariánská poutní a naučná stezka spojující od roku 2010 poutní místo klášter premonstrátů v Teplé, kde je uložen relikvář s ostatky blahoslaveného Hroznaty, s kdysi velmi slavným barokním mariánským poutním místem v (Mariánských) Skocích u Žlutic, kde byl od roku 1717 každoročně uctíván desítkami tisíc poutníků zázračný dobrotivý obraz Panny Marie Pomocnice, lidově označovaný jako „Panenka Skákavá“. Popudem ke zřízení poutní stezky byla snaha o záchranu a oživení zanikajícího poutního místa ve Skocích. Smyslem putování je vykonání křesťanské pouti spojené s pokáním, očištěním, požehnáním a předkládáním proseb prostřednictvím Panny Marie Bohu. Stezka však v sobě zahrnuje i prvek naučný a poznávací, je rovněž naučnou stezkou, která poutníka seznámí se zajímavým, ale ještě málo známým regionem Čech. Je tedy určena nejen věřícím.

Trasa propojuje další místa, která k sobě mají ideové, duchovní a historické vazby, jako například: klášter trapistů Matky Boží v Novém Dvoře (duchovní centrum kontemplace), Toužim (působíště autora skokovského obrazu J. W. Richtera a skokovské vrchnosti, markrabat bádenských), Útvinu (působíště stavitele skokovského chrámu J. Schmieda), Žlutice (působíště duchovního otce poutního místa ve Skocích, premonstráta J. Ricka) zříceninu poutní kaple svatého Blažeje u Branišova, a dále řadu kulturních a přírodních zajímavostí regionu Tepelska, Toužimska, Bočovska a Žluticka. Zčásti respektuje původní historické trasy poutních procesí do Skoků.

¹⁹ Viz Příloha F, tab. č. 18 „Turistika na území MAS“

O vybudování této stezky se zasloužilo občanské sdružení Pod střechou, které tuto stezku také udržuje a provozuje. Ideálně je rozdělena do tří etap a pouť tedy trvá tři dny.

Šibeniční vrch

Naučná stezka Šibeniční vrch se věnuje rituálům spjatým s výkonem hrdelních trestů v raném novověku (16. -18. stol.). První zastávka na této stezce se nachází u radnice města Bečov a dále vede návštěvníky částečně původní cestou vedoucí k šibenici kolem kostela sv. Jiří a Zlatého vrchu. Celkem je na trase osazeno 5 informačních panelů, které jsou také v německém a anglickém jazyce. Celá trasa je dlouhá asi jeden kilometr, což láká ke zpestření návštěvy Bečova i rodiny s dětmi. Stezka využívá vzácně zachovalých a archeologicky prozkoumaných reliktních historické šibenice, kterých se na našem území dochovalo do dnešních dob jen několik. Jednotlivé zastávky se věnují těmto tématům: - hrdelní soud - hrdelní tresty - průvod k šibenici – kat - šibenice + prohlídka jejího torza.

Torzo samotné kruhové šibenice o průměru 4,8 m je netradičně umístěné v dominantní poloze asi 1 km od města. Šibenice je datována do období vzniku 16. - 18. století.

Hladový vrch

Výletní trasa této naučné stezky je určena pro pěší. Naučná stezka Hladový vrch pomáhá přiblížit historii města Bochova. Trasa naučné stezky vede z bochovského náměstí na vrchol Hladového vrchu, kde stávala do 60. let 20. století barokní kaple Nejsvětější Trojice. Naučná stezka byla vybudována v roce 2009 MAS Kraj živých vod, z. s. a v rámci tohoto projektu došlo také k úpravě Hladového vrchu a instalaci tří dřevěných soch, které symbolizují Nejsvětější Trojici.

Zlatý vrch

Zlatý vrch je oblíbené výletní místo, které leží za hranicemi města Bečov směrem na Teplou, odkud je nádherný výhled na celé městečko Bečov. Na informačních tabulích se návštěvníci seznámí s historií města i samotného Zlatého vrchu, která je doložena i archeologickým průzkumem. Další panely seznamují s katovnou i kamenolomem a drobnými památkami v krajině. Naučnou stezku otevřela veřejnosti ZO ČSOP Berkut v roce 2008 v rámci projekt „Blíž přírodě“.

Městečko Úterý

Stezka vznikla v roce 2006 a na trase dlouhé asi 1,5 km návštěvníky provede samotným městečkem. Na deseti zastaveních jsou seznámeni s historií města, architekturou i s životem někdejších obyvatel a na dobových fotografiích je patrné, jakých změn městečko doznalo v průběhu 20. století.

Stezka začíná na náměstí u radnice a prvních sedm zastavení tvoří okruh. Na třech okrajových stanovištích 8-10 se návštěvníci mohou nechat inspirovat k pěším nebo cyklistickým výletům do okolí. Stezku připravilo sdružení BART za finanční podpory Plzeňského kraje a města Úterý. Vznikla v rámci Geoparku GeoLoc, který se rozkládá na území Konstantinolázeňska, Stříbrska a Plánska a je jednou ze tří částí přeshraničního Česko-Bavorského Geoparku.

Sv. Blažej

Naučná stezka vedoucí okolím Blažejského rybníka v Nežichově je zpřístupněna od dubna 2009. Tato oblast je součástí systému Evropsky významných lokalit – Natura 2000. Stezka byla vybudována občanským sdružením Cesta z města za finančního přispění Karlovarského kraje a Agentury ochrany přírody a krajiny. Jednotlivá zastavení na trase popisují přírodní zajímavosti i historické souvislosti; přesuny obyvatelstva; tradiční řemesla i kulturní pamětihodnosti. Jednou ze zastávek je objekt vyhořelého barokního kostela sv. Blažeje, který byl v minulosti významným poutním místem kraje.

Siardův pramen

Naučná stezka Siardův pramen, byla za podpory Karlovarského kraje vybudována v roce 2007 jako společný projekt MAS Kraj živých vod, z. s., Svazku obcí Slavkovský les pro obnovu venkova a Obce Mnichov. Na realizaci projektu se podílely i neziskové organizace ZO ČSOP Berkut a Cesta z města, o. s. Cílem projektu bylo zpřístupnění přírodního a kulturního dědictví zdejší oblasti, která je proslulá především množstvím minerálních pramenů. Tato realizace je součástí integrovaného projektu na podporu všestranného rozvoje zdejšího regionu, s jehož realizací bylo započato v roce 2006 pod názvem „Kraj živých vod“.

Bečovská panoramatická stezka

Cílem projektu Bečovská panoramatická stezka je realizace panoramatické naučné stezky v okolí Bečova nad Teplou. Navržená trasa a jednotlivé aktivity projektu plně využívají dosud nedostatečně zhodnocený přírodní a kulturní potenciál místa. Návštěvníci jsou zavedeni na místa dalekých rozhledů, přičemž hlavní trasa i přístupové cesty jsou vedeny místy i velmi náročným skalnatým terénem. Panoramatická stezka bude v budoucnu doplněna novou rozhlednou na Zlatém vrchu, krytým posezením, výukovým centrem v Bečovské botanické zahradě, novými lávkami přes řeku Teplou, vyhlídkami na skalních vrcholech a dalším mobiliářem (vyhlídkové plošiny, informační tabule, panoramatické mapy, apod.). Celková délka hlavní trasy naučné stezky: 16 km. Celková délka 8 nástupních tras: 9 km.

Davidova stezka

Davidova stezka je naučná stezka věnovaná odkazu zdejšího rodáka, významného vědce, geodeta a astronoma, Aloise Martina Davida. Okružní trasa od roku 2011 spojuje Klášter Teplá, klášterní hřbitov s Davidovým hrobem, jeho rodiště Dřevohryzy s památníkem, zříceniny jeho astronomické observatoře na Branišovském vrchu s Vidžínem, kam David docházel do školy. Naučnou stezku připravilo, vyznačilo a udržuje občanské sdružení Pod střechem. Davidův odkaz od roku 2010 připomíná každoroční akce nazvaná Davidova noc, pořádaná v Nežichově a okolí. Je spojená s návštěvou Davidovy astronomické observatoře na blízkém Branišovském vrchu a tematicky je zaměřená na Davidovu oblíbenou vědu - astronomii, nechybí samozřejmě noční pozorování oblohy dalekohledem.

2.7.4 Geoturistika a Geoparky na území MAS Kraj živých vod, z. s.

Geopark je označení pro geologicky cenné území, kde jsou ve spolupráci s místními obyvateli a organizacemi (státními, neziskovými i soukromými) rozvíjeny aktivity na podporu rozvoje oblasti a podporu návštěvnosti a vzdělanosti. Nejedná se tedy pouze o čistě geovědní projekty, ty však často hrají dominantní roli. Vedle geologických objektů a jevů jsou důležité i další zajímavosti, jako jsou kulturní a ekologické fenomény, archeologické a historické památky. I přesto, že je geopark definován Ministerstvem životního prostředí České republiky, nejedná se o území, které by nějakým způsobem omezovalo lidskou činnost vyjma oblastí, které již mají nějaký ochranný status (CHKO, národní parky a další chráněná území). Jedná se tedy o zastřešení současných aktivit a jejich další rozvoj.

Velkou část území MAS Kraj živých vod pokrývá existující Česko-bavorský geopark - jeho Karlovarská část Geopark Egeria, v plzeňské části MAS je součástí dalšího geoparku město Úterý. Území je geologicky velmi zajímavé a pozitivní je také návaznost na aktivity v geoparku GeoLocí, který se rozkládá na území sousedních MAS v Plzeňském kraji. Naše území má tradici dobývání rud od pravěku a středověku až po 20. století a na území se nachází mnoho montánních památek. Území je zajímavé svými přírodními památkami, kopci sopečného původu a nezvykle četným výskytem minerálních pramenů.

Geopark Egeria se opírá o šest pilířů:

- Geologické a geomorfologické zajímavosti
- Třetihorní vulkanismus
- Minerální zřídla a lázeňství
- Hornická historie
- Hnědé uhlí
- Mineralogické lokality a paleontologické nálezy

Území geoparku zahrnuje mnohé obce, na jejichž území působí MAS Kraj živých vod, z. s. Jedná se převážně o obce, které jsou současně na území CHKO Slavkovský les. Tématem geoparku se MAS zabývá již několik let a v minulém období byl záměr na realizaci projektu, který by podpořil a propagoval myšlenku geoparku Egeria. Byla zahájena spolupráce s hlavním partnerem, kterým je Muzeum Sokolov p.o. Karlovarského kraje.

Dalším geoparkem, který navazuje na karlovarskou část Egeria je geopark GeoLocí, který je vymezen obcemi bývalého okresu Tachov a z území MAS Kraj živých vod, z. s. do něj spadají katastrální území spravovaná městem Úterý. To znamená Úterý, Vidžín a Olešovice. Také v případě tohoto geoparku byla navázána spolupráce s garantem GeoLocí o.p.s. a již proběhlo několik společných akcí pro větší prezentaci a propagaci myšlenky geoparků v západních Čechách. V současné době je na území MAS Kraj živých vod, z. s. připravována geologická expozice na dvou místech. Jednou z lokalit je Bečovská botanická zahrada (Geopark Egeria), která v rámci vzdělávacích akcí věnuje geologii velký prostor a dále je připravována geologická expozice v prostorech komunitního a informačního centra Kašpar na Vidžíně (Geopark GeoLocí). Objekt centra Kašpar je ve vlastnictví MAS Kraj živých vod, z. s. a nachází se v těsné blízkosti lomu Štenská, který je z geologického hlediska významný těžbou tepelského trachytu.

Velká pozornost by do budoucna měla být věnována lokálním expozicím s touto tematikou v

jednotlivých obcích a maximální podpoře neinvestičním projektům, které podpoří informovanost, zážitky a vzdělanost návštěvníků obou geoparků.

Území vyhlášeného Národního parku Egeria nepokrývá celé území MAS Kraj živých vod, z. s. Velmi vhodné by bylo zmapování geologicky zajímavých lokalit nezařazených obcí, na jejichž území se nachází zajímavá geologická lokalita. Jedná se především o území obcí v severní části okresu Karlovy Vary a obcí v okrese Plzeň-sever. V současné době chybí detailní přehled o geologicky zajímavých lokalitách a jejich potenciálu pro cestovní ruch na území MAS Kraj živých vod, z. s. mimo území geoparku. Shromážděné informace by mohly být využity při tvorbě regionálních propagačních materiálů či jako prezentační materiál při každoročních akcích Týden geoparků, Den živých vod, Festival Národní geopark Egeria: Země s duší apod.

2.7.5 Zážiteková turistika

Novou a velmi vyhledávanou formou turistiky je zážitková turistika. V této oblasti může náš region nabídnout především turistiku spojenou s historickými událostmi, tj. odsun německého obyvatelstva: zaniklá sídla, putování po objektech lehkého opevnění Plzeňské čáry a technických památkách. Na mnoha místech již provozovatelé využívají zážitkové turistiky jako velkého lákadla pro návštěvníky. Na mnoha místech je nutné doplnit vhodnou turistickou infrastrukturu. Na území MAS jsou také provozovány zážitkové pobyty s průvodcem, které jsou ve většině případů zaměřeny na zdejší fenomén – minerální prameny a nedotčená příroda CHKO Slavkovský les. Velmi vítanou atraktivitou je postupné budování bivačnických míst v odlehlých lokalitách, která nabízejí základní zázemí pro pobyt v přírodě. Do budoucna by bylo určitě vhodné doplnit tyto atraktivity o mokré varianty, kterých je v současné době na území MAS Kraj živých vod, z. s. nedostatek – galerie, muzea, expozice či multimediální infocentra.

2.7.6 Muzea a galerie

Na území Našeho regionu se nacházejí pouze tři muzea (Klášteř Teplá, Bečov, Nevřeň). Téma zřízení lokálních expozic je v současné době velmi aktuální a mohlo by být vhodnou doplňkovou aktivitou pro mnoho obcí v regionu. Hlavními tématy expozic by měla být především historie a interpretace přírodního dědictví regionu v návaznosti na existující geoparky a vývěry minerálních pramenů na území MAS.

2.7.7 Infrastruktura pro cestovní ruch

Existence rekreačních zařízení v území má přímý vliv na úroveň jeho návštěvnosti. Pro charakteristiku rekreačních zařízení na území regionu jsou uvažovány různé typy ubytovacích a stravovacích zařízení dělené na zařízení volného a vázaného cestovního ruchu. V letech 2012 proběhlo mapování služeb v ČR na území MAS Kraj živých vod, z. s. Bylo provedeno místní šetření na území všech obcí a provedeno porovnání s rokem 2008, kdy probíhalo obdobné šetření. Závěr průzkumu ukázal:

- Nepatrně se zvýšil počet lůžek nabízených jako ubytování v soukromí.
- Téměř se zdvojnásobil počet nabízených lůžek v penzionech.
- Velkokapacitní ubytovací a stravovací zařízení zůstává pouze jedno – Hotel Klášteř Teplá (130 lůžek).
- V Bečově nad Teplou vznikl hostel a nabízí se tak nová kategorie ubytování.

- Došlo ke zrušení jednoho ze 4 kempů na území MAS a předpokládá se ukončení činnosti dalšího.
- Mírně se snížil počet restaurací a občerstvovacích míst. Restaurace zůstávají výsadou pouze větších sídel – Bečov, Bochov, Teplá ...
- O jedno se zvýšil počet informačních center, přesto je to jeden z největších limitů dalšího rozvoje CR – v současné době fungují na celém území pouze 3 (Teplá, Bochov, Nevřeň).
- Rekordně se zvýšil počet naučných stezek z 8 na 22.
- Téměř se zdvojnásobil počet kilometrů značených cyklistických stezek a tras. Na území 8 obcí je cyklostezka úplnou novinkou.
- Počet kilometrů pěších turistických tras se navýšil pouze nepatrně, zde nejsou zahrnuty km nově vyznačených NS.
- Přibyla další místa, nabízející vzdělávací programy (Zámek a hrad v Bečově nad Teplou + nově Centrum Caolinum v Nevřeni, Klášter Teplá – Hroznatova akademie a Botanická zahrada v bečově nad Teplou).

Infrastruktura cestovního ruchu je základní podmínkou jeho rozvoje. Ve sledovaném území nejsou z celkového hlediska ani stravovací ani ubytovací kapacity na dostatečné úrovni z kvantitativního ani kvalitativního hlediska - to platí zejména pro stravování a ubytování na území menších obcí. Velký prostor se tady nabízí v oblasti agroturistiky a venkovských malokapacitních ubytovacích zařízení.

Informační centra na území MAS

Dostatečná síť turistických informačních center, výroba propagačních materiálů a koordinace činnosti je v současné době na území MAS kraj živých vod nezbytnou nutností k zajištění kvalitní informovanosti jednak návštěvníků regionu, tak i místních obyvatel. V popisovaném regionu, až na výjimky, nefunguje informační servis a finanční prostředky vydávané jednotlivými obecními a městskými úřady nejsou ve svém důsledku vynaloženy dostatečně účelně. I když se úroveň propagačních materiálů během posledních pěti let výrazně zlepšila, stále dochází k tomu, že obec propaguje a informuje pouze o sobě samotné (což v mnoha případech není až tak zajímavé) a o pár kilometrů dál má významnou přírodní nebo kulturní památku, která by byla pro turisty daleko výraznějším lákadlem. Většina obcí si uvědomuje nutnost propagace a prezentace a již při sestavování svých rozpočtů s těmito náklady počítají, nicméně většinou není v jejich silách, být informováni o všech možnostech finančních podpor. Zde je velký prostor pro informační a animační akce MAS, které zahrnují ucelené území.²⁰

Bečov nad Teplou – v současné době neexistuje informační centrum, s výjimkou informací, které je možné dostat při provozu zámku v pokladně areálu. Bečov je bránou do regionu a informační centrum by bylo užitečné pro další města regionu. Mnohé aktivity informačního centra převzala bečovská botanická zahrada, i zde však chybí především vhodné zázemí pro informační centrum a nevýhodou je i odlehlost od centra města.

Bochov – existuje IC, které je umístěno v prostorách radnice. Současně s informačním centrem zde funguje i galerie a knihovna.

²⁰ Viz Příloha F, tab. č. 18 „Turistika na území MAS“

Teplá - informační centrum ve městě Teplá je umístěno v budově radnice. Dalším informačním místem je areál kláštera v Klášteře Teplá.

Nevřeň – v roce 2014 bylo nově otevřeno informační centrum v objektu Centrum Caolinum

Výrazně negativně se jeví absence informačních center ve městech Všeruby a Úterý. V Úterý se předpokládá realizace projektu obnovy historického domu Na Růžku, kde by v budoucnu mohlo být informační centrum umístěno.

Vybudování Regionálního informačního centra Kraj živých vod by bylo velkým přínosem pro celý region. Jeho hlavním posláním by měla být prezentace regionu, jeho památek a turistických atraktivit a dobrá spolupráce s podnikatelskými subjekty v cestovním ruchu. Důležité je vytvářet nové produkty a starat se o to, aby měl region co návštěvníkům nabídnout – úprava a značení cyklotras, jezdeckých tras, spolupráce na projektech geoparku či CHKO Slavkovský les. Na druhou stranu je třeba regulovat návštěvnost těch nejatraktivnějších míst, zejména pak přírodních památek, aby nedocházelo k přetížení regionu, nenávratnému poškození památek a okolního životního prostředí. Úkolem regionálního centra by určitě mělo být vytváření takových produktů, aby byla návštěvnost rovnoměrná, jak z hlediska územního, tak z hlediska časového (sezónnost).

Hlavní úkoly pro regionální centrum:

- přenos informací a pomoc při získávání finančních podpor pro jednotlivé subjekty i projekty regionálního charakteru
- společná propagace území jako celku, včetně materiálů jednotlivých obcí (již částečně funguje v rámci projektu Kraj živých vod a Cesta z města)
- připravovat a na principu pracovních skupin realizovat projekty s regionálním dopadem (např. cyklotrasy, Kraj živých vod, Geopark), popř. koordinovat činnost více subjektů při realizaci větší akce
- zajišťovat plynulý přísun propagačních materiálů do všech míst v oblasti
- podílet se na nových produktech cestovního ruchu, vhodných pro region (agroturistika, venkovská turistika, zážitková turistika, geoturistika, průvodcovské služby)
- zajišťovat propagaci regionu zvenčí – veletrhy, informační centra v okolních městech (K. Vary, Plzeň i Praha)
- spravovat společný webový regionální server
- podpora lokálních akcí, jejich propagace
- správa bezobslužných informačních míst v regionu, jejich servis a doplňování informací

Bezobslužná informační místa jsou jednou z možností prezentace místního přírodního a kulturního dědictví, která nepředstavuje výraznou finanční zátěž. V minulosti byly vytipovány tři obce pro instalaci těchto informačních panelů. Otročin - se svými 5 minerálními prameny může reprezentovat okruh minerálních vod, obec Mnichov byla v minulosti významná těžbou a zpracováním hadce, v okolí obce je vyznačena a turisty vyhledávána NS Mnichovské hadce a poslední obcí jsou Ovesné Kladruby, v jejichž blízkosti se nachází Milhostovské mofety, které patří k významným geologickým lokalitám a v roce 2012 byly za přispění obce a MAS Kraj živých vod, z. s. zpřístupněny veřejnosti a je zde nově vyznačená turistická stezka. Vybudování těchto drobných bezobslužných míst by v budoucnu mohlo napomoci k lepší orientaci návštěvníků v regionu.

2.8 Podnikání

Většina podnikatelských aktivit v rámci mikroregionu je zaměřena především na oblast zemědělství, lesnictví a služeb. Zastoupení výrobního a zpracovatelského sektoru je poměrně nízké. V menší míře jsou zastoupeny menší výrobní provozy, malé stavební firmy, soukromí dopravci či soukromí řemeslníci. V historicky významných lokalitách (města Bečov n. T., Teplá, Bochov, Všeruby a obec Úterý) dochází k postupnému rozvoji cestovního ruchu a navazujících služeb limitovanému nedostatkem finančních zdrojů. Drobných živnostníků a řemeslníků eviduje Český statistický úřad stovky, možná spíše tisíce. Při dotazníkovém šetření však skutečnost vypadala poněkud skromněji. Většinou jsou v obcích skutečně činní řemeslníci a jejich počet se pohybuje v řádech jednotek. Z pohledu budoucích perspektiv lze za těžiště vhodných ekonomických aktivit považovat služby cestovního ruchu, rozvoj lehčí průmyslové výroby šetrné k životnímu prostředí a zemědělství orientované na údržbu krajiny a agroturistiku.

2.8.1 Průmysl

V minulosti se na území regionu nacházelo množství rudných dolů (Bečov, Úterý). Dnes jsou tato ložiska povětšinou vyčerpána. V současnosti jsou zdroje surovin ve sledovaném území značně omezené a nemají zásadní vliv pro ekonomický rozvoj oblasti. V provozu je pouze kamenolom Štenská, kde se těží tepelský trachyt a dále je v řešeném území kamenolom u Zahrádky u Plzně, sloužící jako betonářské a silniční kamenivo. Velkou část území zabírají Karlovarské minerální vody, které vlastní stáčírna v Bohuslavi u Mnichova a využívají část minerálních pramenů ze severní části Slavkovského lesa. Bohužel bez zpětného efektu pro místní obyvatele. Zaměstnávají mizivé procento místních a jejich činnost je z pohledu ochrany krajiny více než diskutabilní. Malé průmyslové podniky byly v dřívějším období zaměřeny především na textilní výrobu a průmyslové obory, které využívaly potenciálu místních přírodních zdrojů. Mezi ně patří zejména dřevozpracující průmysl těžící ze značné zalesněnosti území a na něj navazující truhlářské a tesařské dílny. V současné době je většina těchto podniků uzavřena a kromě mlékárny Hollandia v Krásném Údolí není na území MAS Kraj živých vod, z. s. ani žádný významnější potravinářský podnik. Pro firmy v regionu může být významný rozvoj vztahů místních firem s firmami mimo region. Slabou stránkou je zatím malá spolupráce mezi zdejšími podniky. Nejsou dostatečně využívány místní zdroje a částečně dochází k oslabení vzájemných vazeb mezi subjekty místního trhu, neboť prvovýrobci hledají odbytiště mimo území regionu. Za účelem koordinace takových jevů a umožnění dalšího rozvoje je nutné rozšířit spolupráci mezi místními podnikatelskými subjekty.

2.8.2 Zemědělství

Vzhledem k charakteru klimatu i půd nejsou na území MAS Kraj živých vod, z. s. nejvhodnější podmínky pro rozvoj zemědělství, avšak ve vztahu k celému Karlovarskému kraji a severní části kraje Plzeňského se jedná o intenzivně zemědělsky využívanou oblast. V řešeném území je téměř vyrovnaný podíl orné půdy, trvalých travních porostů a lesů. Na celém území téměř chybí ovocné sady a zahrady. Procento zornění je ve srovnání s průměrem v ČR (72 %) podprůměrné. Značné rozdíly v procentu zornění jsou v rámci posuzovaného regionu dle jednotlivých katastrů. Obecně se postupně mění struktura zemědělského půdního fondu, dochází k úbytku orné půdy a k nárůstu trvalých travních porostů. Od roku 1990 se výrazně snížil podíl orné půdy, místy až o 27 %. Větší část orné půdy byla postupně převedena na trvalé travní porosty, část pozemků leží ladem. Téměř celé území je zařazeno do méně příznivých oblastí LFA. Do oblasti horské typu HA 75,4 %, do ostatní méně příznivé oblasti typu OA 7,6 %, typu OB 17,0 %. Z toho vyplývá, že v daném regionu není vhodné ani

výhodné (hlavně v horských územích) hospodařit na orné půdě, a naopak je pro zemědělce i pro ochranu přírody výhodné vést veškerou zemědělskou půdu jako louky nebo pastviny. Přestože se struktura zemědělské půdy za posledních 10 let změnila, vlivem útlumu zemědělské výroby a dalších zejména ochranných snah, jsou některé oblasti stále ohrožené vodní erozí. Na celém sledovaném území se nacházejí také půdy náchylné k větrné erozi. V oblasti severního Plzeňska (Bezvěrov, Krsy, Úněšov) je doporučeno zvýšit podíl rozptýlené zeleně v krajině. Během let 1968 - 1988 došlo na mnoha místech také k realizaci odvodňovacích staveb, včetně úprav toků. Odvodněny byly také pozemky mokřadů a bažin a byly zničeny cenné biotopy těchto stanovišť. Kromě ekologického zemědělství a agroturistiky má pro budoucnost daného regionu velký význam i multifunkční zemědělství, včetně nezemědělského využití zemědělských pozemků pro pěstování biomasy jako obnovitelného zdroje energie. Spolupráce mezi soukromými zemědělci a obcemi probíhá na území MAS Kraj živých vod, z. s. hlavně na úrovni technické pomoci. Zvláště menší obce nemají dostatečnou techniku na terénní úpravy či zimní údržbu a proto navazují spolupráci s místními zemědělci. V případě Úněšovského statku a.s., který je mimo jiné členem MAS, jde o spolupráci s obcemi Úněšov, Krsy a Bezvěrov. V případě dalšího člena MAS Farmy Otročin s.r.o. jde o spolupráci v podobné formě s obcí Otročin.

2.8.3 Služby

Prostorová rozmístěnost obchodu a služeb je v regionu jako celku nevyhovující. Tyto jsou soustředěny především do větších sídel, kde je větší koncentrace kupní síly. Ekonomické subjekty jsou nejčastěji vlastněny fyzickými osobami s minimem zaměstnanců, často jsou však zcela bez zaměstnanců. Jedná se zejména o maloobchod a služby typu autodoprava, zámečnický, truhlářský, kadeřnický, autoopravny apod. Většina obcí se převážně orientuje pouze na základní nabídku v rámci smíšeného zboží, případně pohostinství. Značná část sídel (jde většinou o části obcí a osady) je bez jakékoli nabídky služeb a to vzhledem k nedostatečné dopravní obslužnosti může být limitem sociálního a ekonomického rozvoje. Důležitým oborem služeb jsou aktivity vázané na cestovní ruch. Jedná se zejména o již několikrát zmíněné lázeňství a také sídla s atraktivitami v podobě kulturních památek. Významnou složku tohoto sektoru představují subjekty provozující restaurační, ubytovací a zábavná zařízení. Neexistence rozsáhlejší nabídky obchodu a služeb zejména na úrovni menších obcí může být překážkou dalšího rozvoje tohoto území a může nepřímo ovlivňovat i vznik nových sociálně vyloučených lokalit.

2.8.4 Zaměstnanost

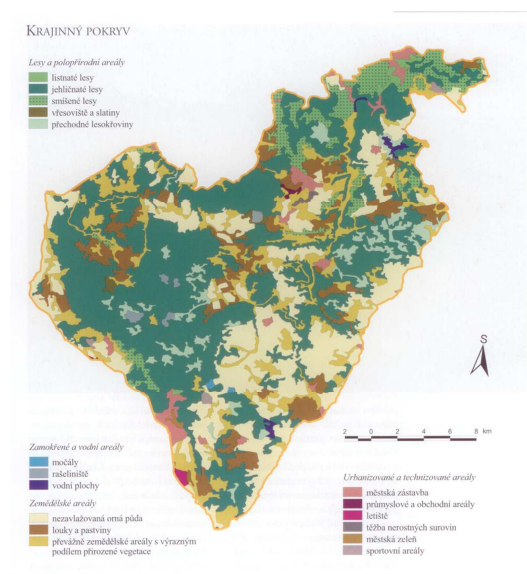
Obecně lze konstatovat, že nezaměstnanost patří mezi vážné problémy a může vést k ohrožení ekonomické a sociální stability regionu a proto je třeba ji věnovat zvýšenou pozornost jak z pohledu státní správy tak i samosprávy. Míra nezaměstnanosti se v regionu pohybuje na úrovni 12 %, ale jsou zde patrné výrazné rozdíly mezi příměstskými oblastmi a centrální oblastí Slavkovského lesa. Zatímco v jižní a severní části regionu dosahuje míra nezaměstnanosti v průměru 8 %, v některých obcích je míra nezaměstnanosti až 17% a má vzestupný trend. Zdaleka nejproblematictější se z hlediska statistických údajů jeví obec Chodov a město Bochoř. Tady se míra nezaměstnanosti pohybuje kolem 19 – 20%. Možnost získat zaměstnání v místě bydliště nebo v nejbližším okolí je pro tamní obyvatele mizivá. Vzhledem k vysoké průměrné míře nezaměstnanosti v regionu je nutné vytvářet nová pracovní místa především v perspektivních oblastech ekonomiky – služby, cestovní ruch a stabilizovat situaci v zemědělství. Vzhledem k nepříznivé vzdělanostní struktuře, je třeba akceptovat i značné rozšíření montážních výrobníků prakticky bez jakýchkoli nároků na vzdělanost. Tento charakter výrobníků

2.5 Území CHKO Slavkovský les

2.5.1 Územní vymezení CHKO Slavkovský les

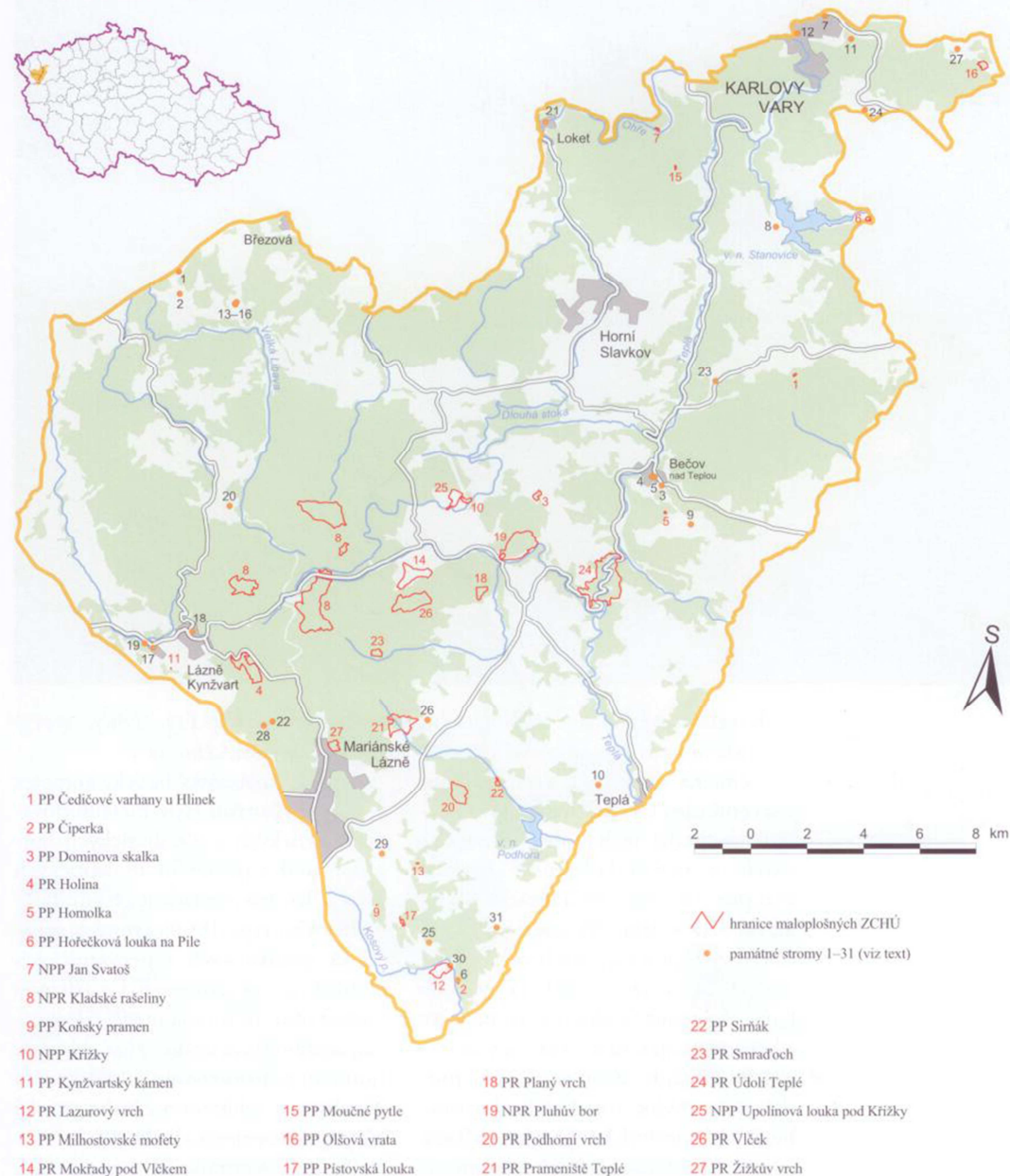
Chráněná krajinná oblast Slavkovský les je v současné době jediným velkoplošným chráněným územím na území Karlovarského kraje. Vyhlášena byla 3. května 1974 Výnosem Ministerstva kultury ČSR ze dne 3. 5. 1974 o zřízení CHKO Slavkovský les. Rozprostírá se v Karlovarském a z části v Plzeňském kraji na území okresů Cheb, Karlovy Vary, Sokolov a Tachov. Leží přibližně v trojúhelníku mezi Karlovými Vary, Mariánskými Lázněmi a Chebem. Jejím posláním je ochrana krajiny jako vyváženého prostředí, zajišťující zejména přírodní ozdravné vlivy a podmínky pro komplexní lázeňskou péči, neporušenost přírodních léčivých zdrojů a ochranu typických znaků krajiny. Její rozloha je 60 628,3189 ha, přičemž většina leží na území Karlovarského kraje, pouze 2,98 % rozlohy přesahuje do Plzeňského kraje. Vymezení hranic CHKO je slovní a vede po pevných hranicích rozeznatelných v terénu. CHKO Slavkovský les je utvářena geomorfologickými částmi celků Podkrušnohorské soustavy. Jsou to Slavkovský les, Doupovské hory, Tepelská vrchovina, Tachovská brázda, Chebská pánev.

Podrobná charakteristika celého území i jednotlivých zón je uvedena v Plánu péče (Schlossar a kol. 1998). Obr. 1 – Krajinný pokryv



Obr. 2 – Zvláště chráněná území a památné stromy

ZVLÁŠTĚ CHRÁNĚNÁ ÚZEMÍ A PAMÁTNÉ STROMY



2.5.2 Územní vazby na MAS

CHKO Slavkovský les je utvářena geomorfologickými částmi celků Podkrušnohorské soustavy. Jsou to Slavkovský les, Doupovské hory, Tepelská vrchovina, Tachovská brázda a Chebská pánev.

Je složena z následujících krajinných celků:

1. Tepelsko
2. Svahové až údolní partie na Mariánskolázeňsku a Kynžvartsku
3. Západní svahy Slavkovského lesa do Chebské pánve
4. Svahy Slavkovského lesa do Sokolovské pánve a zaniklé osady
5. Centrální lesnatá vrchovina Slavkovského lesa a lesní komplex vrcholové části
6. Oblast bezprostředně ovlivněná středověkou těžbou cínu
7. Údolí středního a dolního toku řeky Teplé a lesní komplex Bečovska

8. Severní svahy Slavkovského lesa a údolní kaňon řeky Ohře
9. Východní část oblasti
10. Údolí Kosího a Jilmového potoka

Zasahuje také na území 5 MAS. Jedná se o MAS Kraj živých vod, z. s., MAS21 o.p.s, MAS Sokolovsko o.p.s., MAS Vladař o.p.s, MAS Český západ –Místní partnerství o.s.

- Na **území MAS Kraj živých vod, z. s.** zasahuje velkoplošné chráněné území CHKO Slavkovský les na území členských obcí Kolová , Stanovice , Bochov, Teplička, Bečov nad Teplou, Chodov, Krásné Údolí, Útvina, Otročín, Mnichov,Ovesné Kladruby,Prameny
- Na **území MAS 21**, o. p. s. zasahuje velkoplošné chráněné území CHKO Slavkovský les na území členských obcí Milíkov, Stará Voda, Tuřany, Dolní Žandov, Valy, Vlkovice, Zádub – Závišín a měst Lázně Kynžvart a Mariánské Lázně.
- Na **území MAS Sokolovsko**, o. p. s. zasahuje CHKO Slavkovský les na území členských obcí Březová, Horní Slavkov, Hory, Krásno, Kynšperk nad Ohří, Loket, Nová Ves, Rovná, Staré Sedlo
- Na území MAS Český západ –Místní partnerství o.s. zasahuje velkoplošné chráněné území CHKO Slavkovský les na území členských obcí Holubín, Pístov, a částečně Dolní Kramolín, Michalovy Hory, Boněnov
- Na **území MAS Vladař** o.p.s zasahuje CHKO Slavkovský les je velice okrajově v části obce Andělská Hora.

2.5.3 Historie CHKO Slavkovský les

Slavkovský les je starou kulturní krajinou osídlenou již v raném středověku. Staleté působení člověka na krajinu se odrazilo ve vegetačním krytu takřka celé CHKO a stalo se tak základním aspektem určujícím východiska v úkolech ochrany genofondu flóry CHKO. Aktuální problémy ochrany genofondu vyvstaly s intenzifikací využívání krajiny. Tento přístup rozdělil původně extenzivně obhospodařovanou zemědělskou krajinu ve dva protikladné krajinné prvky: intenzivně obdělávané plochy a ladem nechané plochy.

2.5.4 Důvody ochrany

Důvodem ke zřízení chráněné krajinné oblasti byl, na rozdíl od většiny podobných horských a vrchovinných oblastí, zájem na ochraně přírodního zázemí nejvýznamnějších lázní – Karlových Varů, M.Lázní a Fr. Lázní. Předmětem ochrany je území, ve kterém jsou koncentrovány četné přírodní léčivé zdroje – prameny minerálních vod, výrony plynného oxidu uhličitého a léčivé peloidy, zde zastoupené ložisky rašeliny. Proto jsou lázeňské lesy, parky a celá krajina se svou urbanizací součástí komplexu, o který je nutno pečovat z hlediska ochrany zázemí lázní.

2.5.5 Fauna a flora

2.5.5.1 Nejcennější lokality

Nejcennějšími soubory přírodních stanovišť na území CHKO jsou:

- horská a blatková vrchoviště a na ně navazující podmáčené a rašelinné smrčiny v oblasti Kladské
- skalní, lesní, mokřadní a luční biotopy vázané na hadcové podloží

- zachovalé porosty bukového stupně v okolí Mariánských Lázní, Kynžvartu, Karlových Varů a v kaňonu Ohře
- mezofilní luční enklávy kolem Těšova, Bečova, Javorné a Michalových hor
- skalní stanoviště v kaňonech Ohře a Teplé
- přechodová rašeliniště a slatiniště v pramenných pánvích a nivách drobných vodních toků navazující na minerální vývěry.

Nejvýznamnější rostlinné druhy území jsou:

- rožec kuřičkolistý, vrba borůvkovitá, sleziník hadcový, sleziník nepravý, vřesovec pleťový, hořeček drsný Sturmův, svízel sudetský

Nejvýznamnější živočichové, kteří se v území vyskytují, jsou:

- chřástal polní, sysel obecný, hnědásek chrastavcový, žluťásek borůvkový, čáp černý

Nejvýznamnější přírodovědecké fenomény jsou na území CHKO Slavkovský les chráněny v maloplošných chráněných územích. Celkem to jsou 2 NPR, 3 NPP, 11 PR a 17 PP. Kromě těchto území je navrženo celkem 21 evropsky významných území k ochraně přírodních stanovišť (rašeliné lesy, acidofilní smrčiny, horská vrchoviště, přechodová rašeliniště a třasoviště, bučiny, oligotrofní vody, suťové lesy, bezkolencové a smilkové louky, vřesoviště a skalní stanoviště), živočichů (hnědásek chrastavcový, sysel obecný, netopýr černý, netopýr velký) a rostlin (sleziník hadcový, svízel sudetský, rožec kuřičkolistý).

2.5.6 Maloplošná ZCHÚ na území CHKO SL

Maloplošná zvláště chráněná území (MZCHÚ) jsou zřizována ke zvýšené územní ochraně přírodovědecky nebo esteticky zvláště cenných nebo jedinečných území. Při vyhlášení se stanovují podmínky jejich ochrany a zpracovává se jejich plán péče, který se v pravidelných intervalech obnovuje. Dle zákona č. 114/1992 Sb. se používají 4 kategorie maloplošných ZCHÚ: Národní přírodní rezervace (NPR), Národní přírodní památka (NPP), Přírodní rezervace (PR), Přírodní památka (PP). Chráněné území je do kategorie zařazováno dle jeho významu, způsobu obhospodařování, rozlohy a přísnosti ochranných podmínek.

2.5.6.1 Přehled zvláště chráněných území (ke dni 30.7.2014):

Většina území CHKO Slavkovský les leží v Karlovarském kraji a proto i převážná většina maloplošných zvláště chráněných území patří pod karlovarský kraj, výjimky jsou označeny.

Národní přírodní rezervace

Poskytuje ochranu jedinečným přírodním ekosystémům nebo jejich souborům, vázaným na přirozený reliéf a typickou geologickou stavbu, v mezinárodním nebo národním měřítku ojedinělým svou strukturou, zachovalostí a přítomností význačných přírodních fenoménů.

- NPR – Kladské rašeliny
- NPR – Pluhův bor

Národní přírodní památky

Zpravidla území menší rozlohy s cílem zachování určitých specifických přírodních objektů vysoké (národní až nadnárodní) hodnoty. Národní přírodní památky vyhláší Ministerstvo životního prostředí obecně závazným předpisem (vyhláškou).

- NPP Křížky
- NPP Svatošské skály
- NPP Upolínová louka pod Křížky

Přírodní rezervace

Určena k ochraně ekosystémů význačných pro určitý region či geografickou oblast. Má stanoveny obdobné základní ochranné podmínky jako národní přírodní rezervace a vyhláší ji obecně závazným předpisem příslušný krajský úřad.

- PR Holina
- PR Lazurový vrch (Plzeňský kraj)
- PR Mokřady pod Vlčkem
- PR Planý vrch
- PR Podhorní vrch
- PR Prameniště Teplé
- PR Rašeliniště u myslivny
- PR Smradoch
- PR Údolí Teplé
- PR Vlček
- PR Žižkův vrch

Přírodní památky

Obdobou národní přírodní památky, avšak pouze s regionálním významem. Podobně jako u přírodních rezervací zřizuje její ochranu příslušný krajský úřad.

- PP Čedičové varhany u Hlinek
- PP Čertkus
- PP Čiperka (Plzeňský kraj)
- PP Dominova skalka
- PP Homolka
- PP Hořečková louka na Pile
- PP Koňský pramen
- PP Kynžvartský kámen
-
- PP Milhostovské mofety
- PP Moučné pytle
- PP Poštovská louka
- PP Podhorní slatě
- PP Sirňák
- PP Šemnická skála
- PP Těšovské pastviny
- PP Velikonoční rybník

2.5.6.1.1 Národní přírodní rezervace, přírodní rezervace a památky MAS Kraj živých vod, z. s.

NPR PLUHŮV BOR

Lesní porosty na vrcholu a jižním svahu severovýchodního pokračování Vlčího hřbetu odděleného průlomovým úsekem pražského potoka mezi Prameny a Mnichovem jižně od kóty 803,9 m n.m. v Hornoslavkovské vrchovině. Jedná se o hadcový bor přirozeného charakteru s řadou skalních výchozů o výměře 87,23 ha v nadmořské výšce 662 – 766 m n.m. v k.ú. Louka u Mariánských Lázní. Národní přírodní rezervace byla vyhlášena v r. 1969. Převažuje starý hadcový bor, část porostů je mladší, jedná se o stejnověkou výsadbu z původního genofondu. Zbytky kulturních smrkových porostů jsou postupně převáděny na bory, smrk bude zachován pouze na podmáčených místech.

PP KŘÍŽKY

Skalní výchoz v sedle jižně od kóty U tří křížů (817 m n.m.) u silnice Prameny – Nová Ves v Hornoslavkovské vrchovině. Jedná se o vypreparovaný odlesněný hadcový hřbet s řadou zvláště chráněných druhů rostlin a živočichů o výměře 4,0 ha. Lokalita endemického hadcového rožce kuřičkolistého (*Cerastium alsinifolium*). Lokalita leží v k.ú. Prameny v nadmořské výšce 788 – 817 m n.m.. Národní přírodní památkou byla vyhlášena v r. 1962. Pro regeneraci vřesovišť a posílení populace rožce kuřičkolistého je část rezervace každoročně spásána stádem koz a ovcí. Kritický stav populace nejvzácnějších druhů vedl k demontáži nadměrně navštěvované naučné stezky. Národní přírodní památka byla vyhlášena v r. 1962

PP UPOLÍNOVÁ LOUKA POD KŘÍŽKY

Mozaika luk na svahu nad údolím Dlouhé stoky v Hornoslavkovské vrchovině v k.ú. Prameny v nadmořské výšce 785 – 804 m n.m. o celkové výměře 17,77 ha. Jedná se o podmáčené a rašelinné louky s řadou zvláště chráněných druhů rostlin a živočichů. Chráněna je mozaika druhově bohatých upolínových, rašelinných a smilkových luk typická pro centrální část CHKO s řadou vzácných společenstev a druhů. Je to rovněž významná lokalita vrby borůvkové (*Salix myrtilloides*). Během posledních let byly odstraněny nálety smrku a části křovin s vrbou ušatou (*Salix aurita*). Každoročně je zajištěno ruční sekání asi třetiny luk. NPP vyhlášena v roce 1990.

PR PLANÝ VRCH

Zbytky starých lomů na jihovýchodním svahu Vlčího hřbetu pod kótou V boru 860,1 m n.m. v Hornoslavkovské vrchovině v k.ú. Mnichov u M.Lázní v nadmořské výšce 766 m n.m. a celkovou výměrou 11,26 ha. Hadcový lom s řadou skalních výchozů a bývalých lomů s typickou vegetací. Lomy, ovaly a sekundární sutě spolu s hadcovými výchozy vytvářejí vhodná stanoviště pro obligátní hadcové druhy. Rožec kuřičkolistý, sleziník hadcový a sleziník červený. Přírodní rezervace byla vyhlášena v r. 1966 a novelizována v r. 1987.

PR MOKŘADY POD VLČKEM

Ohrožená mokřadní společenstva v Hornoslavkovské vrchovině, floristicky nejbohatší lokalita ve Slavkovském lese. Komplex podmáčených, rašelinných a slatinných luk, pramenišť a vodních nádrží s řadou zvláště chráněných druhů rostlin a živočichů. Oblast o výměře 40,62 ha se nachází v k.ú. Prameny v nadmořské výšce 748 – 812 m n.m. a Přírodní rezervací byla vyhlášena v r. 1995.

PLANÝ VRCH

Sopečný vrch 5 km východoseverovýchodně od M.Lázní v Mariánskolázeňské vrchovině v k.ú. Ovesné Kladruby v nadmořské výšce 772 – 847 m n.m. o výměře 31,85 ha. Jedná se o unikátní relikv

třetihorní sopečné aktivity, s hodnotnými skalními a lesními rostlinnými společenstvy. Rezervací vede frekventovaná turistická trasa s vyhlídkovým bodem ve vrcholové části Velké Podhory. V minulosti se zde v povrchovém lomu těžil nefelinit. Přírodní rezervace byla vyhlášena v roce 1997.

PR ÚDOLÍ TEPLÉ

Údolí řeky Teplé v Bečevské vrchovině, o celkové rozloze 172 ha v nadmořské výšce 550 – 720 m n.m., patří do k.ú. Tisová u Otročina a Louka u M.Lázní. Rezervace v zahloubeném kaňonovitém údolí řeky Teplé zahrnuje řadu specifických stanovišť, podmíněných říčním fenoménem. Podrost reliktních borů obohacují světlomilné druhy: jalovec obecný, vřesovec pleťový, prha horská. Smíšené porosty naopak doprovází lýkovec jedovatý, mokryš vstřícnohlavá, lilie zlatohlavá, na vlhkých skalách dominuje rašeliník pětiřadý. Botanicky nejzajímavějšími lokalitami jsou obnažené mírně bazické amfibolitové výchozy. Na pěti mikrolokalitách zde roste kapradinka skalní, častý je nechrastec výběžkatý a tolita lékařská. Na sutích na jediném místě roste lopusťník skloněný. Na skalách se vyskytuje i řada vzácných mechů, jmenujme např. kulistec. Lesní porosty si zvláště na skalních útvarech zachovaly přirozený charakter, dominují zde reliktní skalní bory. Ve smíšených porostech se kromě vysazeného smrku uplatňuje jilm horský, javor klen, bříza a borovice. Původně významně zastoupená jedle dnes takřka chybí. V kulminačních partiích svahů lze dodnes najít zbytky milířů. Do kaňonu byla v minulém století citlivě vkomponována železniční trať, na náspech se vytvořila i řada zajímavých biotopů. Přírodní rezervace byla vyhlášena v roce 1992.

PP MILHOSTOVSKÉ MOFETY

Přirozené výrony sirovodíku a oxidu uhličitého – mofety v údolí Jilmového potoka pod Podhorním vrchem v Bezručické vrchovině. Jedná se o přírodní památku o výměře 0,26 ha v nadmořské výšce 602 m n.m. v k.ú. Ovesné Kladruby, vyhlášenou v roce 1993.

PP ČEDIČOVÉ VARHANY U HLINEK

Posláním přírodní památky je ochrana geologického fenoménu - výlevu čediče se sloupcovitou odlučností patrnou v bývalé lomové stěně u obce Bochov ve Žlutické vrchovině v k.ú. Nové Kounice, v nadmořské výšce 756-768 m n.m. o celkové výměře 0,69 ha. Přírodní památka byla vyhlášena v 1997

PP HOMOLKA

Přírodní památka Homolka se nachází asi dva kilometry jihovýchodně od města Bečov nad Teplou nedaleko silnice na Chodov v okrese Karlovy Vary. Přírodní památka byla zřízena k ochraně skály, která je vypreparovaným čedičovým sopouchem s typickou sloupcovou odlučností. PP tvoří vypreparovaný sopouch (přírodní kanál), vzniklý snadnějším zvětráváním a rychlým odnosem okolních žul. Převyšuje okolní terén asi o 12 m. Vegetace izolované čedičové kupy má subtermofilní a bazofilní charakter, blíží se spíše Doupovským horám. Z teplomilnějších druhů zde roste tařinka kališní (Alyssum alyssoides), mochna jarní (Potentilla tabernaemontani), skalní druhy zde zastupuje sleziník červený (Asplenium trichomanes). Zbytky původní lesní vegetace indikuje třešeň ptačí (Cerasus avium), jilm horský (Ulmus glabra) a lilie zlatohlavá (Lilium martagon). Na západním úpatí skalky roste plavuň vidlačka (Lycopodium clavatum). Výměra přírodní památky je 0,25 ha v nad. výšce 670-685 m n.m. a byla vyhlášena v roce 1972 a novelizována 1997.

PP DOMINOVA SKALKA

Jedná se o izolovaný pahorek u silnice Nová Ves – Louka v Krásenské hornatině, v k.ú. Louka u M.lázní v nadmořské výšce 724 747 m n.m. Chráněna jsou zejména rostlinná společenstva na hadcovém substrátu Vlčího hřbetu s populacemi zvláště chráněných druhů rostlin a živočichů. Přírodní památka o rozloze 6,61 ha byla vyhlášena v r. 1989.

PP SIRNÁK

Výrony sirovodíku a oxidu uhličitého – mofety v nivě řeky teplé pod Podhorním vrchem na Toužimské plošině, v k.ú. Ovesné Kladruby a Horní Kramolín v nadmořské výšce 698 m n.m. o celkové výměře 3,16 ha. Přírodní památka byla vyhlášena r. 1985

PP ČERTKUS

Soustava mokřadních luk, slatinišť a lučních pramenišť s charakteristickými společenstvy rostlin a živočichů a s bohatou populací motýla hnědáška chrastavcového (*Euphydryas aurinia*) nedaleko Horního Kramolína na Tepelsku. Přírodní památka má rozlohu 42,26 ha a cílem ochrany je zachování druhově pestrých nelesních mokřadních stanovišť a zajištění dlouhodobé existence populace hnědáška chrastavcového množství vzácných a chráněných druhů rostlin, například tolijí bahenní, kosatcem sibiřským, omějem vlčím morem a několika druhy orchidejí a velmi vzácných ostřic. Kromě hnědáška bylo v území zjištěno dalších 47 druhů denních motýlů, 248 druhů cévnatých rostlin (z toho 31 z Červeného seznamu a 12 zákonem chráněných) a 159 druhů mandelinkovitých a nosatcovitých brouků (69 z nich je ochranářsky zajímavých). Území je i významným hnízdištěm vzácných druhů ptáků, především chřástala polního a bekasiny otavní.

PP PODHORNÍ SLATĚ

Podhorní slatě jsou přírodní památkou vyhlášenou v roce 2008, která se nachází u obce Ovesné Kladruby. Důvodem ochrany je významná populace hnědáška chrastavcového a komplex přechodových rašelinišť, slatinišť a mokřadních luk. V lokalitě roste osm druhů zvláště chráněných rostlin, z nichž nejvýznamnější je kruštík bahenní, ostřice Davallova a ostřice blešní. Celková výměra přírodní památky je 17,6 ha. Cílem ochrany je udržení významného přírodního stanoviště s cennými a v dnešní době již ohroženými a postupně mizejícími rostlinnými i živočišnými společenstvy. Jde o přírodní fenomén v naší zemi již ojedinělý a pro dotčenou oblast specifický a charakteristický.

PP VELIKONOČNÍ RYBNÍK

Jedná se o mokřadní stanoviště u obce Otročin v k.ú. Měchov s vegetací vysokých ostřic a volnou vodní hladinou. Žijí zde vzácné a zvláště chráněné druhy obojživelníků a vážek, především blatnice skvrnitá, skokan ostronosý, čolek velký, vážka jasnoskvrnná. Cílem ochrany je zachování přírodního mokřadu s výskytem početných populací zvláště chráněných druhů živočichů a zajištění jejich dlouhodobé existence. Název Velikonoční rybník je nově vytvořený název. Původní název rybníka se nepodařilo zjistit. Název Velikonoční je odvozen od období, kdy rybník odkrývá své největší poklady – na jaře, v době rozmnožování obojživelníků, přesný termín je však stejně jako Velikonoční svátky proměnlivý podle aktuálního vývoje počasí. Na vytvoření tohoto přírodovědně cenného mokřadu se velkou měrou podílel člověk a v dlouhodobém horizontu bude nutné pro zachování populací vzácných druhů obojživelníků a vážek mokřad udržovat částečně řízenou péčí. Přírodní památka má rozlohu 1,75 ha.

2.5.7 Cestovní ruch na území CHKO Slavkovský les

Chráněná krajinná oblast Slavkovský les má svojí zvláštní a typickou charakteristiku vytvořenou především přítomností lázní, dále přítomností center soustředěné rekreace a rovněž i přítomností blízkosti hranic s Německem - v tomto aspektu se zpětnou vazbou na lázeňská místa. I když snahou Správy CHKO Slavkovský les je podporovat především specifiku sportovního pohybu, nelze se zcela ubránit vzrůstajícímu tlaku na zpřístupnění krajiny motorovým vozidlům. V poslední době se značně rozvíjí organizovaná takzvaná "středoevropská autoturistika" (hromadné autobusové zájezdy), která se díky atraktivnosti lázní a krajiny stala středem pozornosti a cílem skoro všech evropských tras tohoto druhu rekreace. Lze ji považovat za typicky hromadnou (objem návštěvníků během hlavní návštěvníkové sezóny je značný). Převážná část těchto návštěvníků je po více dnů ubytována v lázeňských centrech a z těchto výchozích bodů pak většinou organizovaně navštěvují CHKO. Moderní přístup lázeňské léčby si nelze představit bez pobytu v krajině a to zejména bez aktivního pohybu v této krajině.

V nynější době již existuje systém tzv. pohybových léčebných tras v Mariánských Lázních a v Karlových Varech. Tuto formu pohybu ordinují lázeňští lékaři jako doplňující léčebnou kúru. Do budoucna lze počítat s rozšířením těchto tras a s případným napojením na stávající síť značených turistických cest a v neposlední řadě i na systém turisticky řízených center - např., naučné stezky apod. Dojde tak k rozšíření léčebných možností a z hlediska ochrany přírody pak k řízenému usměrňování nadměrného volného pohybu po krajině. V oblasti je prakticky dokončen systém značených turistických cest, který jak obsahově, tak i prostorově, i kapacitně zcela postačuje a vyhovuje, předpokládají se však propojení stávajících cest, či odklony.

Důležitá je návaznost značených turistických tras na naučné stezky, vyhlídková místa, či jiné význačné krajinné a společenské body v krajině. Vzhledem k náročnosti terénu v centrální části CHKO SL, k existenci tzv. jelenářské oblasti, projektu záchrany tetřívka obecného, ochrany zimovišť vzácných druhů fauny (např. tetřeva hlušce), je pohyb v centrální části CHKO SL povolen pouze po značených turistických cestách. Masové turistické akce jsou řízeny podle dohody uzavřené mezi MŽP a sekci turistiky, kde jsou stanoveny přesné podmínky. Tyto masové akce jsou odkloněny z 1. zóny CHKO SL a jsou směřovány do okrajových částí oblasti a to zásadně po značených turistických cestách. Pouze ve 3.a 4. zóně je možná výjimka propojení těchto tras vlastním krátkodobým značením a to jen ve výjimečných případech (např. při pořádání masových turistických akcí).

2.5.7.1 Naučné stezky

V současné době se na území CHKO Slavkovský les nachází 13 naučných stezek. Na území MAS Kraj živých vod se jich nachází 5.

- Bečovská botanická zahrada
počet panelů: 6 ks
typ: Pěší
obtížnost: Lehká

Areál Bečovské botanické zahrady je ideálním místem pro aktivní odpočinek celé rodiny. Tato botanická zahrada láká návštěvníky již od 20. let 20. století, kdy ji vybudovala šlechtická rodina Beaufort-Spontinů. I dnes je udržovaným místem s přírodními krásami, které návštěvníkovi ukazuje vývoj lesa, život v říčce Teplá i historii místní zahrady v lokalitě nad řekou.

- Bečovská panoramatická stezka

počet panelů: 1 ks

typ: Pěší

obtížnost: Lehká

Bečovská panoramatická stezka nás zve přes horské louky a lesy kolem celého města k nejednomu místu, kde uvidíme celý Bečov i s okolními lesními hvozdy jako na dlani. Toto malebné městečko, vystavěné v kotlině Tepelské vrchoviny přímo láká návštěvníka k výletu na místa, která skýtají pohled shora na hrad a zámek na skále nad říčkou Teplá.

- Naučná stezka Milhostovské mofety

počet panelů: 5 ks

typ: Pěší

obtížnost: Lehká

K přírodní památce Milhostovské mofety vede naučná stezka u obce Ovesné Kladruby. Zde v údolí Jilmového potoka se nachází sirouhličitě plynné výrony, které podobně jako v PR Smraďoch prozrazují svou přítomnost charakteristickým zápachem. Na místě jsou v zemi prohlubně tvaru misky či jámy s kolísavou hladinou vody, kde k povrchu probublávají oxid uhličitý a sirovodík.

- Naučná stezka Mnichovské hadce

počet panelů: 9 ks

typ: Pěší

obtížnost: Lehká

Tento turistický bod je jednou z nejkrásnějších lokalit Slavkovského lesa. Na jedné straně silnice se rozprostírá národní přírodní památka Upolínová louka pod Křížky, kde roste vzácný upolín evropský. Na druhé straně zde z hadcové skalky shlížejí tři kříže, které jsou památkou na uzdravení tří synů a které zde vztyčila místní rodina. Na místo lze dojet po silnici z obce Prameny směrem na Novou Ves. Dalším lákadlem pro turisty je nedaleko protékající Dlouhá stoka, technická památka, která byla vybudována začátkem 16. století Hanušem Pluhem z Bečova.

- Naučná stezka Šibeniční vrch

počet panelů: 8 ks

typ: Pěší

obtížnost: Lehká

Další naučná stezka nás dovede z Bečova nad Teplou na mystické místo Šibeniční vrch. Informační panely podél cesty informují nejen o místní historii, ale i o různých způsobech mučení a poprav a zvycích spjatých s tímto řemeslem. Na vrcholu vrchu na návštěvníky čeká rozvalina kruhové kamenné stavby, na níž dříve stávala dřevěná konstrukce popraviště. Podle místních historek pouhé dotknutí se této stavby přináší neštěstí.

2.5.7.2 Cyklostezky a cyklotrasy v CHKO SL na území MAS Kraj živých vod

- Mariánskolázeňsko

306 Klášter Teplá – Bezručice 13km

352 Klášter Teplá – Úterý 11km

361 Klášter Teplá – Mariánské Lázně – Stará Voda – Dyleň, rozc. – Mýtina – Loreta- Slapany 48km

2208 Hanov (PL) – Křepkovice – Staré Sedlo – (PL) Bezručice 22km

2212 Klášter Teplá – (PL) Hanov – Lestkov – Černošín – Svojsín 7km

- Karlovarsko

362 Klášter Teplá – Bečov – Krásno – Horní Slavkov – Locket 37km

- Toužimsko

2233 Klášter Teplá – Dobrá Voda – Nežichov – Buč – Radyně- Sovolusky – Skoky, rozc. – Údrč – Bochov – Těšetice – Březina 53km

2232 Otročin – Toužim – Políkno – Nečtiny 33km

2.5.7.3 Rozhledny

Z celkového počtu 23 rozhleden v karlovarském kraji se na území CHKO nacházejí jenom tři, na území MAS Kraj živých vod se nenachází ani jedna z nich.

2.5.8 Využití potenciálu CHKO Slavkovský les

CHKO SL je hodnotná zejména svou vysokou hustotou zachovalých přírodních původních stanovišť s výskytem množství chráněných rostlinných a živočišných druhů. Jedná se o část kulturní krajiny kde člověk po generace dokázal existovat, naplňovat své potřeby a při tom zachovat nedotčený charakter přírodních stanovišť. Přírodní ráz a relativně nedotčená příroda je však to co do této části území láká a přitahuje množství návštěvníků. Hlavní potenciál CHKO SL tedy leží v její atraktivnosti pro návštěvníky i lidi žijící v území, jako cíl různých forem turizmu. Vzhledem k tomu že se jedná o velice hodnotné území je potřeba její potenciál využívat velice šetrně a s ohledem na míru ochrany v území, tak aby nedocházelo k jejímu poškozování. Proto se čím dál častěji mluví o různých formách šetrné turistiky, jako formy, kterou by chtěli MAS působící v území podporovat.

Základní zásady šetrného turizmu:

- Turismus, který se pohybuje pouze v mezích možností využití místních zdrojů (minimalizace vlivu, spotřeby energie, použití efektivního řízení odpadového hospodaření a recyklačních technologií)

- Zachovává celou šířku rekreačních, vzdělávacích a kulturních možností v rámci a napříč generacemi
- Je založen na aktivitách, které reflektují a respektují charakter regionu
- Umožňuje turistovi seznámit se s navštíveným regionem a podporuje turistův zájem o komunitu a životní prostředí
- Nelimituje ostatní odvětví při uplatňování principů udržitelnosti
- Je integrovaný do místního, regionálního či národního rozvojového plánu

2.5.8.1 Návrhy na rozšíření nabídky CR

Na celém světě přibývá lidí, kteří mají dostatek volného času i dostatek peněz, aby se mohli vydat, kamkoli se jim zachce. To je něco nebývalého stejně jako relativně levné ceny dopravy a dalších služeb v současnosti. Do poloviny 20. století se na divokou přírodu pohlíželo jako na nevyčerpatelný zdroj. A právě kvalitní přírodní prostředí spolu s kulturními památkami a etnickými jedinečnostmi představuje základní zdroj, z něhož čerpá jeden z nejdynamičtější se rozvíjejících hospodářských sektorů na celém světě – turismus. Růst cestovního ruchu je dlouhodobý a předpokládá se mu neméně perspektivní budoucnost. Problémem je, že turismus požírá sám sebe. Turismus ničí turismus. Jeho míra a „pravidla“ jsou taková, že turismus ničí právě to, na čem závisí. Současná masová podoba turismu také víc, než si člověk myslí, přispívá k ekologické devastaci – spotřebou neobnovitelných surovin, produkcí skleníkových plynů a komunálního odpadu, zabíráním živé půdy pro stavby a infrastrukturu.

Potřeba zvýšit přitažlivost regionů je pro stále více destinací a zúčastněných stran podnětem přistoupit na udržitelnější a ekologičtější postupy a politiky. Udržitelný cestovní ruch hraje důležitou roli při zachování a posílení kulturního a přírodního dědictví ve stále větším počtu oblastí, od umění k místní gastronomii, řemeslům či ochraně biologické rozmanitosti. To vše má kladný dopad na vytváření pracovních příležitostí a přispívá k ekonomickému růstu. Rovněž CHKO SL je významnou turistickou destinací založenou na atraktivitě svých přírodních památek, přírodních rezervací a zajímavostí a proto všechny MAS které mají svojí územní působnost v CHKO SL chtějí ve svých strategiích podporovat zejména tyto formy šetrné turistiky a šetrného rozvoje cestovního ruchu.

Pojem šetrná turistika je:

- „měkká“ forma turistiky, která je šetrná k životnímu prostředí
- „ekologická“ forma turistiky, která se chová ekologicky vůči životnímu prostředí
- forma turistiky, která neovlivňuje, resp. nemá negativní dopady do životního prostředí
- forma turistiky, která se negativní vlivy na životní prostředí snaží v maximální míře eliminovat

Zatímco konvenční masová turistika klade důraz na zajištěné pohodlí ve velkých, technicky vybavených centrech (pláže, lyžařská střediska aj.) s obsluhou zajišťující unifikované služby, v poslední době se stále více prosazuje moderní trend, který požaduje individualitu a spontánnost, poznání a informace, místní odlišnosti, tradiční kulturu i přírodu. Zákazníci dávají přednost ubytování v rodinách, malých hotelech a penzionech.

Formy turistiky, které chtějí MAS na území CHKO SL podporovat:

1. Pěší turistika - lze říci, že je nejobvyklejší formou šetrné turistiky. Lze ji provozovat celosezónně a účastníka stojí relativně nejméně finančních prostředků co se výbavy týče. Aby

se stala šetrnou formou, nesmí být masová a soustředěná, ale spíše individuální a rozptýlená a alternativně zaměřená. Tato forma turizmu bude podpořena vybudováním, nebo rozšířením naučných tras a stezek

2. Cykloturistika - lze ji zařadit mezi jednu z nejrychleji se vyvíjejících a rozvíjejících forem. Ještě pořád ji lze zařadit jako sezónní. Pro stále se zvyšující oblibu cykloturistiky jsou dnes již některá exponovaná území přeplněna, dochází k množícím se střetům zejména s pěšími turisty, a proto ji je potřeba regulovat., případně nabídnout větší množství, širší síť cyklostezek, aby pohyb cyklistů nebyl soustředěn na malém území
3. Agroekoturistika (Ekoagroturistika) - celosezónní forma, zažívá v poslední době rozkvět, ekoagrofarmy začínají přibývat v podstatě na celém území ČR a o tuto formu šetrné turistiky je stále více potenciálních zájemců. Jsou vyhledávány především menšími skupinami (rodiny s dětmi), které se ubytovávají přímo v domácím prostředí farmy, hojně jsou využívány jízdy na koních péče o domácí zvířata a pomoc při hospodaření na těchto farmách, kdy se účastníci seznámí s problematikou hospodaření ekofarem a jejich výrobní a produkční činností
4. Vodácká turistika - sezónní forma turistiky (od jara do podzimu); šetrná je zase pokud není provozována především masově a v exponovaných, hojně navštěvovaných lokalitách; lze sem zařadit víceméně klasické sjíždění řek (zejména rodiny s dětmi i sportovněji laděné (různé kluby, oddíly apod.), resp. v určitých případech i outdoorové aktivity (především rafting, možná i canyoning); měla by zde být opět určitá pravidla, zaměřená především na chování v přírodě
5. Lyžařská turistika - zde je z pohledu šetrné turistiky významné především běžecké lyžování, a to opět zejména lyžování turistické a rodinné a v méně exponovaných a méně známých lokalitách, které se dají objevovat; problémem samozřejmě bývají sněhové podmínky
6. Ostatní možné formy šetrné turistiky - existují, či mohou a v budoucnu se nejspíše budou rozvíjet i další formy, resp. „odnože“ šetrné turistiky; abychom mohli takové formy nazvat „alternativními“ nebo šetrnými, nezbytným předpokladem je, že musí splňovat předpoklady pro tuto definici (viz výše) a především se musí jednat o tzv. „rozptýlenou“ formu (v protikladu k „masové“ formě); z možných ostatních forem šetrné turistiky bychom mohli alespoň vyjmenovat, či nastínit následující (lze definovat podle oborů zájmu nebo činností apod.):
 - o hipoturistika - vysloveně specifická forma šetrné turistiky, k jejímu provozování je potřeba zvíře. Lze říci, že je to poněkud nákladnější forma šetrné turistiky a zatím je v ČR poněkud v plenkách. Ještě pořád se u nás spíše jedná o atrakci, nežli o formu turistiky. To se ale začíná rapidně měnit a MAS budou ve svých projektech rozvoj hiposteze podporovat
 - o kulturní, kulturně-archeologická, kulturně-architektonická turistika - zaměřená především na místní kulturní, kulturně-archeologické nebo kulturně-architektonické zajímavosti, památky nebo dědictví (má velký prostor v objevování nových pomístních, dosud neznámých fenoménů v uvedených oborech), a to např. méně známé nebo úplně neznámé
 - o historická, historicko-vojenská turistika - zaměřená především na historii a historické události daného místa nebo oblasti (regionu), příp. i na historicko-vojenské (válečné)
 - o folklórní nebo národopisná turistika - zaměřená především na místní zvyky, tradice a obyčeje (jarmarky, trhy, vinobraní, masopusty, tradiční poutě, křížové cesty a další akce, připomínající místní tradice a zvyky apod.

- železniční turistika - zaměřená na železnice, cestování po železnici, poznávání železnic a vlaků jako technických a historických památek
- turistika za technickými památkami - podobně jako výše je zaměřená především na historické technické památky a technická díla; jako příklad lze uvést technická vodní díla – např. „Dlouhá stoka“
- regionální nebo oblastní (krajová) turistika - tato forma je zaměřená na poznávání a objevování specifik celého regionu, ať se jedná o přírodu a krajinu nebo o jiné regionální charakteristiky a originality; z těchto specifik zde lze vyjmenovat třeba formy zaměřené na sklářství a sklářské tradice (především drobná domácí výroba - mačkání, navlékání perlí a korálů, výroba skleněných figurek, vánočních ozdob, ale i drobná podniková-průmyslová výroba hutního skla a výrobků v soukromých sklárnách a podnicích, broušení a rytí, malování skla apod.), dále to může být vinařství a vinařské tradice, soukromé zemědělství a zemědělská prvovýroba vesměs ekologická, obě jmenované formy se dají spojit jednak třeba s cyklistikou a s ochutnávkami apod.; nesmíme však vynechat i jiná další specifika, např. těžba a zpracování specifických nerostných surovin (např. staré stopy po dobývání různých surovin, existuje mnoho starých opuštěných lomů, dolů a lokalit, které na svých výletech můžeme „objevit“ a pokud si vezmeme s sebou jako průvodce nějakého fundovaného, pak takový výlet, ať již na kole, nebo nejlépe pěšky, nám může poskytnout celoživotně nezapomenutelné nádherné zážitky.

2.5.9 Závěr

Hlavní funkcí CHKO Slavkovský les je ochrana vymezeného území a regulace činností na jejím území s ohledem na vliv na životní prostředí a přírodní zdroje, a proto je možné jako hlavní a dlouhodobé cíle ochrany území CHKO stanovit tyto:

- Ochrana území jako příkladu vývoje kulturní krajiny a dokladu trvale udržitelného využívání přírodních zdrojů v minulosti
- Ochrana druhové a biotopové rozmanitosti se zvláštním důrazem na hadcové území evropského významu, rašeliniště a mokřady
- Ochrana reprezentativních částí přírody a péče o ně
- Ochrana geologických a geomorfologických jevů v infiltračním území západočeského "lázeňského trojúhelníku"
- Ochrana území přes nadměrnou urbanizaci a narušováním krajinného rázu
- Obnova narušených částí přírody a krajiny
- Umožnění rekreačního a turistického využití krajiny, které není v rozporu s výše uvedenými cíli.

2.6 Minerální prameny

Nejvýznamnějším přírodním elementem území MAS Kraj živých vod, z. s. je voda, konkrétně prosté a minerální prameny. Množství kyselk vyvěrajících na tepelském panství zaujalo i jezuitského kněze, historika, pedagoga, českého literáta a jednu z nejvýznamnějších osobností českého baroka Bohuslava Balbína, který jejich popis zařadil do samostatné kapitoly svého díla „Miscellanea historica regni Bohemiae“, neboli „Historické rozmanitosti Království českého“. Dílo vycházelo postupně v letech 1679-1687 a tepelské kyselky jsou popsány ve 26. kapitole.

V dané oblasti je evidováno více než sto minerálních pramenů, přičemž je zjištěna extrémně vysoká produkce CO₂ magmatického původu. Zdrojem CO₂ i dalších plynů, které jsou zde uvolňovány ze zemského nitra je zřejmě aktivní magmatický rezervoár na rozhraní kůra – plášť v hloubce asi 30 km. Skalní podklad území Našeho regionu je geologicky tvořen krystalinickým horninovým komplexem s relativně pestrým petrografickým složením. Hydrogeologicky je jednotný v tom smyslu, že je tvořen horninami s výhradně puklinovou propustností. Ta je místně proměnlivá a poměrně rychle vyznívá do hloubky. Jen vzácně dosahuje živý oběh podzemní vody hloubek více desítek metrů. Tomu odpovídá také nízká teplota pramenů minerálních vod -do 10°C. Místní proměnlivosti a mělkému puklinovému systému odpovídá i relativně velké množství separátních samostatných puklinových struktur. Vzniká tak velké množství drobných pramenů studených kyselk - v široké mariánskolázeňské oblasti přes 100 — převážně malých vydatností.

Část území MAS Kraj živých vod, z. s. se nachází v Mariánskolázeňské pramenné oblasti a využití minerálních pramenů je zde doloženo již po několik století. Mezi nejstarší avšak mnohde dosud funkční cylindrická jímání minerálních vod náleží jímání ve vydlabaných kmenech stromů (Křepkovická kyselka, Horní otročínský pramen, Dřevohryzská kyselka, Posečská kyselka, aj.), jímání pramenů v dřevěném či dokonce kamenném pažení (Služetínský pramen, Zahrádecká kyselka, Pěkovická kyselka) a jímání otvory v kamenných deskách. Kamenné desky byly zhotovovány z odolných hornin, tedy z granitu, syenitu, porfyru či křemence, později též z umělých kamenů. Na mnoha místech MAS kraj živých vod je realizováno hlubší jímání minerální vody tzv. jímacími vrty. (Prameny, Mnichov, Louka).

Během posledních 10 let bylo místní akční skupinou za přispění Svazku obcí Slavkovský les zmapováno a obnoveno již několik pramenů. Od roku 2006 probíhalo postupné mapování a ve spolupráci s odborníky vzniklo několik studií, které řeší obnovu a využití minerálek na území MAS. Na realizaci se až na výjimky podíleli místní odborníci i řemeslníci. V průběhu let byla vyznačena a zpřístupněna naučná stezka Krajem živých vod, která čítá cca 70 km, která spojuje nejzajímavější místa a prameny v regionu.¹²

Mezi hlavní témata MAS Kraj živých vod, z. s. v oblasti ochrany a využití minerálních pramenů patří:

- zajištění druhové diverzity území
- ochrana vod
- efektivní využití existujících místních přírodních a kulturních zdrojů
- příprava místních komunit na koncipování a realizaci opatření pro místní rozvoj
- podpora aktivního partnerství na místní úrovni

¹² Viz Příloha F, tab. č. 17 „Kulturní a přírodní dědictví na území MAS“

- posílení místního ekonomického prostředí za účelem vytvoření nových pracovních příležitostí a zachování stávajících pracovních míst
- realizace informační a vzdělávací kampaně mezi místní populací a ostatními potenciálními aktéry v mikroregionu pro podporu jejich aktivní účasti na projektu, propagace a publicita projektu v mikroregionu i v nadregionálním měřítku.

Hlavní cíle MAS Kraj živých vod, z. s.při využití fenoménu minerálních pramenů:

- zatraktivnění regionu pro návštěvníky a zvýšení soudržnosti obyvatelstva s lokalitou
- přispění k udržitelnému rozvoji cestovního ruchu doplněním nabídky produktů cestovního ruchu
- ochrana vodního hospodářství a zlepšení stavu pramenišť komplexní obnovou pramenů minerálních vod a jeho okolí
- podpora malému a střednímu podnikání zapojením podnikatelského sektoru do realizace projektu
- zpřístupnění a zatraktivnění lokalit pramenišť
- zlepšení kvality života ve venkovských oblastech a diverzifikace ekonomických aktivit v regionu

2.6.1 Prameny vhodné pro další využití

Bohuslavický pramen - k.ú. Bohuslav u Poutnova

Vývěr přírodní kyselky zachycený kopanou jámkou o průměru 1 m do hloubky 0,1 m. Jímka se nalézá přímo při patě pilíře žel. mostu přes Teplou, 5 m od jejího levého břehu.

V současné době není využíván ani zařazen jako součást NS Kraj živých vod. Důvodem je špatná dostupnost a nevyjasněné majtkové vztahy. Možné napojení z Popovic.

Možné využití pramene po realizaci těchto opatření:

- Vytýčení trasy a připojení k NS Krajem živých vod
- Vybudování přístupové cesty, popř. pěšiny
- Úprava jímání
- Úprava bezprostředního okolí
- Osazení mobiliáře
- Informační systém
- Zajištění komplexní pozemkové úpravy
- Zamezení možné kontaminace z železničního provozu
- Vyhledání dalších pramenů v bezprostředním okolí – v louce, u strážního domku

Popovický pramen - k.ú. Popovice u Poutnova

Soustředěný vývěr ve svahu cca 10 m za obytným stavením je sveden do sběrné jímky ve sklepě obytného domu, slouží k zásobení obce (5 stálých obyvatel).

V současnosti přes Popovice vede trasa NS, pramen není součástí z majtkových důvodů.

Možné využití pramene po realizaci těchto opatření:

- Osazení mobiliáře v Popovicích
- Informační systém
- Regenerace návesního prostoru obce Popovice

Pramen Horní Poutnov - k.ú. Poutnov

Soustředěný vývěr z kaňonového údolí 200 m ZJZ od středu obce Poutnov - pramen byl zachycen do jímky 0,6 x 0,6 m. Je zdevastován.

Možné využití pramene po realizaci těchto opatření:

- Vytýčení trasy
- Vybudování přístupové cesty
- Úprava jímání
- Úprava bezprostředního okolí
- Osazení mobiliáře
- Informační systém
- Zajištění komplexní pozemkové úpravy
- Úprava návesního prostoru
- Využití historických památek – „zámek“, židovský hřbitov, symbolický hřbitov

Číhanské prameny - Studna č. II – Moortisch - k.ú. Babice u Poutnova

Studna jímá zvodeň proplyněné minerální vody. Jímka o rozměrech 5x5 m byla původně hluboká 6,7 m. Objekt je v havarijním stavu. Vydatnost je neměřitelná. Voda je zakalená, zbarvená FeOH. Výrony plynu v jímce jsou patrné.

Možné využití pramene po realizaci těchto opatření:

- Vytýčení trasy
- Vybudování přístupové cesty
- Úprava jímání
- Úprava bezprostředního okolí
- Osazení mobiliáře
- Informační systém
- Odstranění stávajících zařízení – betonové panely, stavební
- Vyhledání dalších pramenů v bezprostředním okolí – v louce, u strážního domku

Číhanské prameny - Studna č. III – Schottensäuerling - k.ú. Babice u Poutnova

Studna jímá zvodeň proplyněné minerální vody. Jímka o rozměrech 5x5 m byla původně hluboká 8,2 m. Objekt je v havarijním stavu. Vydatnost je neměřitelná. Voda je zakalená, zbarvená FeOH. Výrony plynu v jímce jsou patrné.

Možné využití pramene po realizaci těchto opatření:

- Vytýčení trasy
- Vybudování přístupové cesty
- Úprava jímání

- Úprava bezprostředního okolí
- Osazení mobiliáře
- Informační systém
- Odstranění stávajících zařízení – betonové panely, stavební
- Vyhledání dalších pramenů v bezprostředním okolí

Rankovický pramen - k.ú. Rankovice

Soustředěný vývěr prosté vody z louky, cca 400 m jižně od obce Rankovice.

Možné využití pramene po realizaci těchto opatření:

- Vytýčení trasy
- Vybudování přístupové cesty
- Úprava jímání
- Úprava bezprostředního okolí
- Osazení mobiliáře
- Informační systém
- Ošetření drobných sakrálních staveb
- Úprava návesního prostranství
- Využití ringvalu

Pramen pod Služetínským vrchem - k.ú. Babice u Poutnova

Výtok z rýhy nad rybníčkem.

Možné využití pramene po realizaci těchto opatření:

- Vytýčení trasy
- Vybudování přístupové cesty
- Úprava jímání
- Úprava bezprostředního okolí
- Osazení mobiliáře
- Informační systém
- Ošetření drobných sakrálních staveb
- Úprava návesního prostranství
- Využití Služetínského vrchu
- Regenerace sídelní struktury
- Ošetření drobných sakrálních staveb

Pramen u Babic - k.ú. Babice u Poutnova

Nesoustředěný vývěr prosté vody ze silně podmáčené louky je zachycen do malého rybníčku 10 x 10 m. Měřeno pod hrází v odvodňovací stružce.

Možné využití pramene po realizaci těchto opatření:

- Vytýčení trasy
- Vybudování přístupové cesty

- Úprava jímání
- Úprava bezprostředního okolí
- Osazení mobiliáře
- Informační systém
- Ošetření drobných sakrálních staveb
- Krajinářské úpravy
- Agroturistický areál
- Úprava návesního prostranství
- Ošetření drobných sakrálních staveb

Minerální pramen Hoštěc I - k.ú. Hoštěc

Pramen minerální vody v louce, cca 1,3 km VJV od obce Služetín, cca 15 m od levého břehu bezejmenného přítoku řeky Teplá. Pramen je zachycen do dutého kmene o průměru 0,7 m a hloubce 0,9 m.

Možné využití pramene po realizaci těchto opatření:

- Vytýčení trasy
- Vybudování přístupové cesty
- Úprava jímání
- Úprava bezprostředního okolí
- Osazení mobiliáře
- Informační systém
- Ošetření drobných sakrálních staveb
- Krajinářské úpravy
- Ošetření drobných sakrálních staveb
- Komplexní pozemkové úpravy

Minerální pramen Hoštěc II – Agnes - k.ú. Hoštěc

Pramen minerální vody v louce, cca 300 m jižně od obce Hoštěc, cca 30 m od levého břehu bezejmenného přítoku řeky Teplá. Pramen je zachycen do již zdevastované jímky.

Možné využití pramene po realizaci těchto opatření:

- Vytýčení trasy
- Vybudování přístupové cesty
- Úprava jímání
- Úprava bezprostředního okolí
- Osazení mobiliáře
- Informační systém
- Ošetření drobných sakrálních staveb
- Krajinářské úpravy
- Komplexní pozemkové úpravy

Minerální pramen u Horního Kramolína - k.ú. Jankovice

Pramen minerální vody v lese při jeho jižním okraji, cca 1,2 km VSV od obce Horní Kramolín. Pramen je zachycen do dřevěného bednění o rozměrech 0,4 x 0,3 x 0,9 m.

Možné využití pramene po realizaci těchto opatření:

- Vytýčení trasy
- Vybudování přístupové cesty
- Úprava jímání
- Úprava bezprostředního okolí
- Osazení mobiliáře
- Informační systém
- Krajinářské úpravy
- Komplexní pozemkové úpravy
- Úprava lesního hospodářského plánu

Jankovický pramen - k.ú. Jankovice

Průsak z rybníčku na návsi v obci Jankovice. Průsak nesoustředěně vyvěrá cca 50 m pod hrází.

Možné využití pramene po realizaci těchto opatření:

- Vytýčení trasy
- Vybudování přístupové cesty
- Úprava jímání
- Úprava bezprostředního okolí
- Osazení mobiliáře
- Informační systém
- Krajinářské úpravy
- Komplexní pozemkové úpravy
- Úprava návesního prostoru
- Obnova obecní kaple
- Arboristické ošetření památného jírovce

Pramen Oriona - k.ú. Jankovice

Pramen minerální vody při kraji lesa, cca 1 km jižně od obce Jankovice, na pravém břehu potoka. Pramen je zachycen do zděné jímky a je součástí NS Kraj živých vod.

Možné využití pramene po realizaci těchto opatření:

- Komplexní pozemkové úpravy
- Úprava bývalého prameníku a stáčírny

Minerální pramen Beranovka - k.ú. Beranovka

Pramen se nachází 650 m ZJZ od obce Beranovka, 80 m od levého břehu zmeliorovaného potoka, 20 m západně ohybu polní cesty, v louce.

Možné využití pramene po realizaci těchto opatření:

- Vytýčení trasy
- Vybudování přístupové cesty
- Úprava bezprostředního okolí
- Osazení mobiliáře
- Informační systém
- Krajinářské úpravy
- Komplexní pozemkové úpravy
- Úprava návesního prostoru
- Obnova alejí – krajové odrůdy ovoce
- Zpřístupnění rašeliniště
- Zpřístupnění památné olše

Pěkovická kyselka - k.ú. Pěkovice

Prameniště se nachází v místech extenzivně využívané pastviny, problémem jsou vlastnické vztahy a přístup.

Možné využití pramene po realizaci těchto opatření:

- Vytýčení trasy
- Vybudování přístupové cesty
- Úprava bezprostředního okolí
- Osazení mobiliáře
- Informační systém
- Krajinářské úpravy
- Komplexní pozemkové úpravy
- Ekologické zemědělství – zamezení kontaminování pramene
- Úprava návesního prostoru

Křepkovická kyselka - k.ú. Křepkovice

Kyselka je součástí NS Krajem živých vod, po obnově z roku 2011. Nově vybudované jímání, altán, mobiliář, přístupová cesta a informační systém.

Možné využití pramene po realizaci těchto opatření:

- Zpřístupnění rašeliniště
- Vybudování lesní cesty
- Vybudování odstavného parkoviště

Nezdická kyselka - k.ú. Nezdice

Možné využití pramene po realizaci těchto opatření:

- Vytýčení trasy
- Vybudování přístupové cesty
- Úprava bezprostředního okolí
- Osazení mobiliáře
- Informační systém
- Krajinářské úpravy
- Komplexní pozemkové úpravy
- Zpřístupnění polních cest
- Vybudování povalového chodníku a lávky

Zahrádecká kyselka - k.ú. Zahrádka

Možné využití pramene po realizaci těchto opatření:

- Vytýčení trasy
- Vybudování přístupové cesty
- Úprava bezprostředního okolí
- Úprava lesní cesty
- Úprava trasy značené turistické cesty
- Osazení mobiliáře
- Informační systém
- Krajinářské úpravy
- Komplexní pozemkové úpravy
- Vybudování povalového chodníku a lávky
- Využití blízkosti sládkového lomu

Reitenbergerův pramen - k.ú. Úterý

Kyselka je součástí NS Krajem živých vod, po obnově z roku 2011. Rekonstrukce stávajícího altánu, povalový chodník, mobiliář a informační systém.

Možné využití pramene po realizaci těchto opatření:

- Úprava lesní cesty
- Komplexní pozemkové úpravy
- Zpřístupnění polních cest
- Využití historických teras k vedení přístupové komunikace

Štenský pramen - Pramen prosté vody u Štenské - k.ú. Heřmanov

Možné využití pramene po realizaci těchto opatření:

- Vytýčení trasy
- Vybudování přístupové cesty
- Úprava bezprostředního okolí
- Osazení mobiliáře

- Informační systém
- Krajinářské úpravy Štenské louky
- Komplexní pozemkové úpravy
- Zpřístupnění polních cest
- Vybudování povalového chodníku a lávky
- Využití obnoveného rybníku – rekreační zázemí

Dřevohryzská kyselka - k.ú. Dřevohryzy

Možné využití pramene po realizaci těchto opatření:

- Vybudování přístupové cesty
- Úprava bezprostředního okolí
- Krajinářské úpravy bývalých Dřevohryz
- Pietní úprava místa rodného domku hvězdáře Davida
- Obnovení bývalé cesty k cihelně
- Komplexní pozemkové úpravy
- Zpřístupnění polních cest

Pramen řeky Střela – k.ú. Prachometry

Možné využití pramene po realizaci těchto opatření:

- Vybudování přístupové cesty
- Úprava bezprostředního okolí
- Informační systém
- Založení aleje krajových odrůd
- Komplexní pozemkové úpravy Kladruby - Prachometry
- Zpřístupnění pramene Střely (rodinná zahrada)
- Využití rozhledu na Prachometském vrchu
- Úprava návesního prostoru
- Ošetření drobných sakrálních památek

Posečská kyselka – k. ú. Poseč

Možné využití pramene po realizaci těchto opatření:

- Vybudování přístupové cesty
- Úprava bezprostředního okolí
- Osazení mobiliáře
- Informační systém
- Komplexní pozemkové úpravy

Horní Otročínská minerálka – k.ú. Otročín

- Možné využití pramene po realizaci těchto opatření:
- Komplexní pozemkové úpravy

- Ošetření drobných sakrálních památek
- Obnova a údržba alejí

3. SWOT analýza

3.1 Dopravní a technická infrastruktura

Silné stránky	Slabé stránky
Hustá síť silnic nižších tříd	Nedostatečná nebo žádná dopravní obslužnost některých částí území MAS
Území MAS protíná hlavní tah z Karlových Varů do Plzně a částečně také z Karlových Varů do Prahy	Špatný stav místních komunikací a silnic nižších tříd
Územím mikroregionu prochází regionální železniční trať	Chybějící napojení na evropskou dálniční síť
Plynofikace větších obcí mikroregionu	Zanedbaný stav infrastruktury železničních tratí, obzvláště technického zázemí
Dostatek zdrojů kvalitní pitné vody, existence vodovodu ve větších obcích a jejich částech mikroregionu	Chybí železniční trať spojující Bezručice a Teplou
Kanalizace a ČOV pro část obyvatel mikroregionu, zvláště pro větší znečišťovatele odpadních vod a pro větší obce	Špatný technický stav některých vodovodních sítí
	Nedokončená výstavba kanalizace a ČOV v některých místních částech obcí
Příležitosti	Hrozby
Opravy a rekonstrukce místních komunikací a silnic nižších tříd	Nedostatek prostředků na opravy nebo opožděné rekonstrukce dopravní infrastruktury včetně silnic nižších tříd a místních komunikací
Zvýšení propustnosti sítě silnic I. třídy a rychlostních komunikací pro napojení regionu na okolní regiony v ČR i v Německu	Omezování dopravní dostupnosti mikroregionu – zejména jeho okrajových částí
Zlepšení dopravní obslužnosti	Zachování lokálního vytápění s dopadem na zhoršování stavu ovzduší
Další rozvoj využívání alternativních zdrojů energií	Nedostatečná připravenost kvalitních projektových záměrů
Zásobení zbývajících částí mikroregionu pitnou vodou z veřejných vodovodů	Nedostatek finančních zdrojů na výstavbu veřejných vodovodů
Dokončení výstavby, opravy a rekonstrukce a zvyšování využití kanalizací a ČOV	Zachování lokálního vypouštění nedostatečně čištěných či nečištěných vod

3.2 Obyvatelstvo – zaměstnanost

Silné stránky	Slabé stránky
Spolupráce na rozvoji komunitního života na úrovni obcí a neziskových organizací	Nízká hustota obyvatelstva zejména v hůře dostupných lokalitách
	Nezájem obyvatel území o informovanost, o zvyšování všeobecného přehledu a o další vzdělávání
Velký počet volných pracovních sil na trhu práce	Malá identifikace obyvatel s regionem
	Omezené pracovní uplatnění spočívající v převládající nabídce jednodušší manuální práci s nízkou úrovní příjmů
Relativně nízké náklady na pracovní sílu	Nepříznivá věková a vzdělanostní struktura obyvatel
	Nadprůměrná míra nezaměstnanosti
	Vysoký podíl rizikových a nepřízpůsobivých skupin obyvatelstva
	Malý počet nezemědělských podniků a malá různorodost činností v zemědělských podnicích
Společné projekty zájmových organizací, klubů, spolků, podnikatelských sdružení a místních iniciativ zaměřené na oblast rozvoje lidských zdrojů	Nedostatečná síť služeb a zařízení pro místní obyvatele i možné návštěvníky
	Vysoký počet osob s nízkou vzdělaností, malým všeobecným přehledem, nedostatečnými odbornými znalostmi a jazykovými předpoklady
	Nedostatečné vybavení většiny území mikroregionu sociální a kulturní infrastrukturou a souvisejícími službami
Příležitosti	Hrozby
Stabilizace základních stupňů výchovně-vzdělávací soustavy	Přetrvávající nedostatek pracovních příležitostí
Podpora volnočasových, zájmových a mimoškolních aktivit	Odchod perspektivních pracovních sil
Zvýšení dostupnosti základní zdravotní a sociální péče	Stárnutí obyvatelstva
Vytváření předpokladů a příležitostí pro rozvoj adekvátní podnikatelské, sociální a kulturní infrastruktury a navazujících služeb	
Příprava a realizace dílčích i dlouhodobých záměrů a projektů umožňujících aktivaci a trvalejší zapojení obyvatelstva (využití komunitního plánování)	Růst nezaměstnanosti a přetrvávající nízká míra kvalifikovaných pracovních sil
Příprava a realizace dílčích i dlouhodobých záměrů a projektů umožňujících aktivaci a trvalejší zapojení obyvatelstva (využití komunitního plánování)	Pokles zaměstnanosti v tradičním oboru mikroregionu – zemědělství
Organizování společenských, sportovních a kulturních akcí, zájmových, rekreačních a dalších volnočasových aktivit v mikroregionu	Nízká míra angažovanosti místních skupin a iniciativ
Příprava záměrů a projektů výstavby sportovišť, dětských hřišť a unikátních kulturních a rekreačních lokalit	Prohlubující se rozdíly mezi jednotlivými skupinami obyvatelstva mikroregionu. Vznik nových sociálně vyloučených lokalit.
Podpora optimalizace a zlepšení kvality systému zdravotní a sociální péče v mikroregionu	Nepřípravenost místních iniciativ a veřejných samospráv na důslednou realizaci projektových záměrů
Příprava projektů na využívání dotačních titulů národních i evropských zdrojů. Vzdělávání a informovanost obyvatel v dotačních možnostech	

3.3 Hospodářství – podnikání

Silné stránky	Slabé stránky
Vhodné podmínky pro specifické zemědělské činnosti	Nízká míra investic do zemědělské infrastruktury, vysoký pokles výroby
Významný výskyt pramenů přírodních minerálních vod s jedinečnými vlastnostmi	Omezený rozsah uplatnění nízkokvalifikovaných nebo méně přizpůsobivých pracovních sil pro činnosti s vyšší přidanou hodnotou nebo pro činnosti vyžadující specifické předpoklady
Vhodné podmínky pro ekologické zemědělství	Celková hospodářská zaostalost v mikroregionu
Vhodné podmínky pro zpracovatelské aktivity	Nevyjasněné vlastnické poměry nemovitého majetku (probíhající církevní restituce)
Vhodné podmínky pro lesnictví	Relativně nízká úroveň managementu většiny podniků v mikroregionu
Velké zásoby relativně kvalitní dřevní hmoty, tradice dřevařského zpracovatelského průmyslu	Malá zkušenost s realizací rozvojových projektů
Tradice zemědělské výroby v mikroregionu	Nízká konkurenceschopnost zemědělství vzhledem k přírodním podmínkám
Existence tradičních výrobních odvětví	Nedostatečná úroveň spolupráce obcí, podnikatelského sektoru, místních iniciativ a poradenských subjektů
Atraktivita mikroregionu pro rozvoj cestovního ruchu, turistiky (množství unikátních památek) a agroturistiky	Slabá návaznost výroby na výzkumnou a vývojovou základnu
Výrazná atraktivita venkovského charakteru krajiny	Velké množství nevyužívaných zemědělských objektů
Existence ochranné známky Kraj živých vod	Nedostatek finančních zdrojů na realizaci projektů Nedostatečná dopravní obslužnost odlehlějších lokalit
Příležitosti	Hrozby
Využití programů pro podporu rozvoje zemědělství a obnovu venkova	Nevhodné zaměření a nízká produktivita zemědělské výroby založené na extenzivních oborech s nízkým zhodnocením
Diverzifikace činností, zaměření na služby cestovního ruchu	
Využití velkého množství brownfields pro podnikání	Nedostatek finančních zdrojů pro kofinancování ze strany žadatelů a partnerů projektů
Využívání potenciálu vyplývajícího z existence významných a nedotčených přírodních zdrojů	Snížování zemědělské produkce
Využití vhodných a dostupných ploch a lokalit pro uplatnění podnikatelských investic	Prohlubování omezených možností pro pracovní uplatnění v mikroregionu
Využití programů a projektů revitalizace krajiny	
Rozvoj cestovního ruchu, turistiky, agroturistiky, rekreačních a dalších volnočasových aktivit díky významným kulturním památkám a unikátnímu venkovskému prostředí včetně jedinečných pramenů minerálních vod	Nezájem potenciálních investorů o podnikání v mikroregionu
Využití potenciálu přeshraniční hospodářské spolupráce v oblastech zemědělství, lesnictví, zpracovatelského průmyslu a cestovního ruchu	Hospodářský útlum stávajících konkurenčně méně schopných firem
Pronájem, prodej nebo přenechání dlouhodobě nevyužívaných obecních majetků k podnikatelskému využití s podmínkou zapojení místních pracovních sil	Nestabilita podnikatelského prostředí, ztěžující zahajování nových živností a mikropodniků
Potenciál pro rozvoj sociálního podnikání jako podporu zaměstnanosti	Zánik kulturní krajiny a devastace venkovských sídel

3.4 Životní prostředí

Silné stránky	Slabé stránky
Existence řady unikátních, přírodně, kulturně a historicky cenných lokalit s prameništi kvalitních minerálních vod	Nepříznivé dopady poválečného osídlení v řadě lokalit mikroregionu
Využívání velkého množství minerálních vývěřů na území MAS	Nedokončené zajištění čištění odpadních vod v některých obcích a jejich částech
Dobrý stav životního prostředí, zejména ovzduší a čistota vod	Zvyšující se ceny ekologických technologií a paliv. Přechod lokálního vytápění na pevná paliva
Území CHKO Slavkovský les s množstvím přírodních zajímavostí a památek	Přetrvávající výskyt starých ekologických zátěží a množství nepovolených skládek odpadů z minulosti.
Relativní ekologická stabilita krajiny mikroregionu na území VCHÚ	Negativní vliv intenzivních forem zemědělské činnosti na přírodní a kulturní dědictví venkovského prostoru
Značný počet přírodně, krajinářsky a kulturně-historicky chráněných oblastí a lokalit v mikroregionu	Zatížení sídel zvyšující se osobní a nákladní automobilovou dopravou
Rozsáhlé lesní komplexy	Nízké ekologické povědomí většiny obyvatel
	Vysoké zastoupení invazních rostlin
Příležitosti	Hrozby
Snížení emisí přechodem na ekologicky šetrné vytápění (zemní plyn, biomasa, tepelná čerpadla, solární kolektory)	Poškození unikátního krajinného a venkovského rázu mikroregionu
Osvětová činnost v oblasti životního prostředí	Nízké investice do zlepšování životního prostředí
Odstraňování starých ekologických zátěží	Ztráta významných přírodních, kulturních a historických hodnot krajiny nadměrným zatěžováním ŽP
Využití stávajících moderních technologií v regionu pro odstraňování a využití odpadu (kompostování)	Zhoršení stavu jednotlivých složek životního prostředí
Zavádění ekologických technologií v podnikatelské činnosti, dopravě i zemědělství	Devastace venkova a hmotného prostředí sídel
Podpora alternativnímu a bezodpadovému hospodářství a využití obnovitelných zdrojů	Ohrožení ekologické stability území mimo velkoplošné chráněné oblasti
Strukturální proměna venkovské ekonomiky	Zánik kulturní krajiny
Zapojení zemědělských podniků do komplexní ochrany životního prostředí a ochrany, údržby a rozvoje kulturní krajiny	Nedostatek zdrojů na postupné zavádění příslušných agroenvironmentálních opatření a stabilizačních prvků v krajině
Pokračování v obnově dosud zanedbaných lokalit minerálních pramenů a jejich okolí	
Revitalizace vodního režimu tekoucích i stojatých vod	

3.5 Turistika - cestovní ruch

Silné stránky	Slabé stránky
Značný počet unikátních kulturně a přírodně významných a chráněných lokalit i objektů	Zanedbaný vzhled většiny historických objektů a venkovských přírodních lokalit
Příprava programů a projektů na využití cenných lokalit mikroregionu	Nedostatečná podpora obnovy a využití památek
Výhodná geografická poloha mikroregionu	Špatný technický stav budov
Bezprostřední blízkost hranic se SRN	Nedostatečná a nevyhovující ubytovací kapacita
Území ležící na okraji lázeňského trojúhelníku	Nedostatečný počet i rozmístění turistických informačních center v regionu
Velká část území MAS leží v CHKO Slavkovský les	Neuspokojivý stav dopravní infrastruktury a navazujících komunikačních spojnic pro mobilní, pěší i jiné alternativní formy turistiky
Vzhledově atraktivní krajina venkovského typu	Nedostatečná propagace mikroregionu, nejednotná prezentace a image mikroregionu
Geoparky Egeria a GeoLocí na území MAS	Nízká úroveň identifikace místních obyvatel s kulturním a přírodním dědictvím mikroregionu
Vybudovaná síť cyklostezek	Nedostačující infrastruktura pro cestovní ruch
Postupná revitalizace a zpřístupnění historicky cenných lokalit	Nedostatek kvalifikovaných a zkušených odborníků v oblasti cestovního ruchu
Průběžná obnova a zpřístupňování pramenů minerálních vod	
Vyznačení naučné stezky Krajem živých vod, která propojuje dosud obnovené minerální prameny napříč celým regionem	
Bohaté možnosti pro církevní turistiku vzhledem k velkému počtu sakrálních památek	
Existence naučné stezky z Kláštera v Teplé do Skoků	
Obyvatelé regionu mají zažitý název Kraj živých vod symbolizující největší devizu regionu – přírodní minerální vody	
Příležitosti	Hrozby
Rozšiřování sítě kontaktů s cestovními kancelářemi a dalšími potencionálními zájemci.	Nedostatek investičních prostředků.
Využití dosud neobnovených minerálních pramenů pro zvýšení turistické atraktivnosti území.	Nevyužití existujících podpůrných programů pro stabilizaci a intenzivní rozvoj cestovního ruchu a turistiky v mikroregionu.
Širší využití a propagace zaregistrované ochranné známky Kraj živých vod a propagace a prezentace geoparků.	Nedostatečná podpora cestovního ruchu na státní, krajské i místní úrovni.
Rozvoj vzájemných vztahů v mikroregionu a v rámci přeshraniční spolupráce.	Zaostávání standardů v oblasti služeb cestovního ruchu a turistické infrastruktury.
Realizace dopravních a dalších komunikačních spojnic k jednotlivým turistickým cílům v mikroregionu.	Nízké kvalifikační předpoklady místních obyvatel pro pracovní uplatnění v oblasti cestovního ruchu, turistiky a související infrastruktury.
Zavedení jednotného informačního, orientačního a prezentačního systému.	
Tvorba regionálních produktů cestovního ruchu.	Nízká úroveň jazykové vybavenosti pracovních sil
Zapojení malých a středních podnikatelů do přípravy a realizace projektů infrastruktury pro rozvoj CR a turistiky v mikroregionu.	Nedostatečné využívání informací, rozvojových plánů, programů podpory a propagace možností cestovního ruchu.
Příprava a realizace společných projektů měst a obcí propojujících jednotlivé lokality a objekty v mikroregionu.	Nedostatek finančních zdrojů ze strany měst a obcí a podnikatelských subjektů na kofinancování projektů rozvoje cestovního ruchu v rámci mikroregionu.
Vytvoření turistických produktů pro typické cílové skupiny návštěvníků.	
Rozšíření sítě turistických informačních center.	
Součinnost MAS Kraj živých vod, z. s. s Klášterem Teplá.	Přetrvávání image odlehlého, kulturně a společensky zaostalého venkovského prostoru.

4. Strategická část

4.1 Definování MISE

Cílem je vytvořit strategický dokument vymezující plán střednědobého rozvoje regionu, který bude vyjadřovat společně sdílené představy zástupců obcí a obyvatel území o základních směrech jeho vývoje v následujících pěti až deseti letech a o rozvojových prioritách v nejbližším období. Zároveň bude sloužit jako výchozí materiál pro přípravu projektů a žádostí o poskytnutí finančních prostředků na jejich realizaci, zejména z fondů Evropské unie.

Součástí strategie je i intenzivní snaha o zapojení co největšího počtu obcí, aktivních občanů, zemědělců, podnikatelů mimo zemědělství, nevládních neziskových organizací a také dobrovolníků do aktivit realizovaných metodou LEADER. Dobrá znalost místních podmínek, efektivnější komunikace mezi partnery, možnost úzce zaměřených animací podle potřeb území, větší transparentnost a jednodušší monitoring jsou předpokladem pro účelnější a efektivnější využití finančních prostředků.

4.1.1 VIZE 2020

Na všech plánovacích workshopech byla diskutována otázka Vize MAS kraj živých vod. Definitivní znění vize je hromadně doplněno potřebou realizovat takové projekty, které ji skutečně budou naplňovat.

„V roce 2023 je území MAS Kraj živých vod, z. s. svébytným regionem s kvalitním životním prostředím, živými vesnicemi, příjemným bydlením a zajímavými specifickými možnostmi pro venkovský cestovní ruch v mimořádně krásné a zachovalé kulturní krajině za přispění maximálního množství místních subjektů, které budou společně přispívat k rozvoji regionu po stránce ekonomické, sociální i environmentální.“

Dosažení jednotlivých cílů strategie je nutné realizovat v rámci principů udržitelného rozvoje. Koncept udržitelného rozvoje je postaven na vyrovnanosti ekonomického, sociálního a environmentálního rozvoje. Regionální rozvoj jako součást národního a globálního rozvoje musí také reagovat na globální problémy, i když pouze na regionální úrovni.

Základní principy realizace strategie:

Propojení základních oblastí života – ekonomické, sociální a životního prostředí – nalézání komplexních řešení, která jsou dlouhodobě efektivní a udržitelná.

Dlouhodobá perspektiva – všechna rozhodnutí je třeba zvažovat z hlediska dlouhodobých dopadů (tedy strategicky je plánovat). Máme morální povinnost se postarat, aby i budoucí generace mohly uspokojovat své potřeby v nepoškozeném ŽP.

Ohled na ŽP – Kapacita planety Země je omezená nejenom prostřednictvím vyčerpateľných zdrojů, ale také prostorem pro zvyšující se odpad a znečištění všeho druhu. Udržitelný rozvoj znamená mimo jiné respektování přírodních zákonů a šetrné využívání přírodních zdrojů.

Předběžná opatrnost – naše poznání přírodních zákonitostí je stále ještě na nízké úrovni, proto je nezbytné být opatrní při jakékoli akci nebo činnosti (zejména v souvislosti s dopady výroby, technologií, staveb apod.) a vyhnout se rizikům.

Prevence – je mnohem efektivnější než odstraňování negativních dopadů, na které je vynakládáno větší množství financí, času a lidské práce.

Kvalita života - lidský život má sociální, kulturní, morální a duchovní dimenze stejně jako materiální.

Sociální spravedlnost - všichni by měli mít rovné příležitosti v přístupu k bohatství. Bohatství, příležitosti a zodpovědnost by měly být děleny mezi jednotlivé země a rozdílné sociální skupiny s důrazem na potřeby a práva chudých a znevýhodněných, neboť chudoba je ohrožující faktor udržitelného rozvoje.

Globální odpovědnost - předpokladem udržitelného rozvoje je uvědomění si souvislostí mezi globálními a místními záležitostmi a přijetí zodpovědnosti za vlastní působení na obou úrovních. Činnosti vykonávané na lokální úrovni mohou globální problémy prohlubovat nebo je řešit.

Odpovědnost k budoucím generacím – máme morální odpovědnost zajistit budoucím generacím možnost života v nepoškozeném životním prostředí.

Potřeba vzdělání a zájmu o udržitelný rozvoj - vytváření povědomí veřejnosti o nutnosti těchto změn a principech udržitelného rozvoje. Zapojení veřejnosti do plánování rozvoje vytváří také obecnou podporu při realizaci těchto plánů.

4.1.2 Klíčové oblasti

Pracovní skupinou pro přípravu ISÚ, která pracovala v průběhu čtyř let, byly na základě podkladů z jednotlivých setkání a workshopů definovány tři klíčové oblasti rozvoje území. Všechny oblasti se úzce dotýká téma života na venkově, zajištění informovanosti, vzdělanosti, šíření kultury, povědomí o regionu, vytváření nových pracovních míst a dalších aktivit pro „živý venkov“.

Atraktivní venkovské prostředí pro život – v této oblasti je třeba se nejvíce zaměřit na zlepšení technického stavu veřejných budov, objektů pro služby nabízené ve venkovském prostoru, zázemí pro spolkový život v obcích. Nedílnou součástí je také zlepšení technického stavu komunikací na těch nejnižších úrovních, bezpečné dopravy a infrastruktury pro vzdělávání. To vše za maximálního využití místních subjektů a dobrovolníků.

Zaměstnanost a rozvoj podnikání – velká míra nezaměstnanosti a malá ochota pro zakládání nových podniků je jedním z nejdůležitějších témat. Území je díky své poloze (na většině území CHKO Slavkovský les a v Plzeňském kraji jde o historicky využívané lokality pro rekreační zázemí města Plzně) velmi vhodné pro rozvoj drobných podnikatelských aktivit, rozvoj šetrné turistiky a dalších služeb, především v oblasti cestovního ruchu. Velký důraz by měl být kladem také na rozvoj a zakládání malých řemeslných dílen a finální produkci místních výrobků. Stejně tak v oblasti zemědělství by měly být podporovány aktivity vedoucí k finální produkci v rámci udržitelného rozvoje.

Ochrana, rozvoj a využití památek a krajiny - zapojení vlastníků památek do obnovy objektů (omezit důsledky poválečného negativního vývoje), jejich využití pro další generace. Vybudování a rozvoj nadregionálních center pro vzdělávání v Teplé a Bečově. Rozvoj a ochrana přírody Slavkovského lesa,

využití fenoménu minerálních pramenů a geoparku na území MAS. Ochrana a rozvoj krajiny i sídelní zeleně, větší spolupráce mezi aktéry v území při řešení odpadového hospodářství a využití alternativních zdrojů energie bez narušení krajinného rázu.

4.2 Struktura návrhové části strategie

Strategický cíl, který jasně a stručně vyjadřuje, čeho bude realizací ISÚ a činností Místního partnerství dosaženo.

Specifické cíle naplňují strategické cíle a rozdělují je na pět oblastí, na něž bude ISÚ a činnost MAS Kraj živých vod, z. s. zaměřena.

Opatření, která naplňují jednotlivé strategické cíle, konkretizují je a specifikují kroky, jimiž bude naplnění specifických cílů ISÚ dosaženo.

V následujícím oddíle jsou cíle a opatření nejprve představeny a poté následuje podrobnější popis a přehled podporovaných aktivit, jejichž uskutečněním bude dosaženo vytyčených opatření.

4.3 Strategické cíle

Strategické cíle co nejefektivněji naplňují VIZI 2023 a opírají se o definované tři klíčové oblasti rozvoje regionu. Při přípravě tohoto dokumentu byly definovány tři strategické cíle, kterých bude realizací této strategie dosaženo:

- Podpořit atraktivitu venkovského prostředí a stabilizovat obyvatelstvo na venkově za maximálního přispění místních aktérů
- Zlepšit místní ekonomiku – podpořit rozvoj podnikání, které nenarušuje životní prostředí a ráz krajiny
- Zachovat neporušený krajinný ráz, podpořit obnovu památek a maximálně využít specifika regionu za spolupráce všech aktérů venkova

4.4 Specifické cíle a opatření rozvojové strategie

Po zpracování výsledků z komunitních setkání expertním týmem bylo stanoveno pro strategii následujících 5 priorit:

1. Zlepšit kvalitu života na venkově
2. Zlepšit ekonomickou soběstačnost regionu
3. Obnovit kulturní a přírodní dědictví
4. Podpora udržitelného rozvoje regionu
5. Podpora rozvoje místního partnerství

Strategický cíl	Specifický cíl /priorita/	Opatření
<p>Strategický cíl 1. Podpořit atraktivitu venkovského prostředí a stabilizovat obyvatelstvo na venkově za maximálního přispění místních aktérů</p>	<p>SC 1. Zlepšit kvalitu života na venkově</p>	OP 1.1 Občanská vybavenost a služby na venkově
		OP 1.2 Obnova a budování veřejných prostranství a infrastruktury obcí
		OP 1.3 Investice do vzdělávání a zázemí pro volnočasové aktivity
		OP 1.4 Zapojení obyvatel do života v obcích
	<p>SC 5. Podpora rozvoje místního partnerství</p>	OP 5.1 Rozvoj partnerství a spolupráce
		OP 5.2 Posílení a využití specifík regionu
<p>Strategický cíl 2. Zlepšit místní ekonomiku – podpořit rozvoj podnikání, které nenarušuje životní prostředí a ráz krajiny</p>	<p>SC 2. Zlepšit ekonomickou soběstačnost regionu</p>	OP 2.1 Využití místních zdrojů, rozvoj drobného podnikání a cestovního ruchu
		OP 2.2 Rozvoj zemědělských podniků
		OP 2.3 Vybavení lesnických podniků a investice v lesích
		OP 2.4 Využití lesů pro cestovní ruch
		OP 2.5 Podpora vzniku a rozvoje sociálních a environmentálních podniků
		OP 2.6 Pracovní příležitosti na venkově
<p>Strategický cíl 3. Zachovat neporušený krajinný ráz, podpořit obnovu památek a maximálně využít specifík regionu za spolupráce všech aktérů venkova</p>	<p>SC 3. Obnovit kulturní a přírodní dědictví</p>	OP 3.1 Ochrana a rozvoj kulturního dědictví
		OP 3.2 Ochrana a rozvoj krajiny a sídel
		OP 3.3 Posílení přirozené funkce krajiny na území CHKO Slavkovský les
		SC 3.4 Poznání a prezentace dědictví regionu
	<p>SC 4. Podpora udržitelného rozvoje regionu</p>	OP 4.1 Šetrné nakládání s odpady
		OP 4.2 Využití alternativních zdrojů energie
		OP 4.3 Vzdělávání, informace a výchova v oblasti životního prostředí

Strategický cíl 1.
Podpořit atraktivitu venkovského prostředí a stabilizovat obyvatelstvo na venkově za maximálního přispění místních aktérů

SC 1. Zlepšit kvalitu života na venkově

OP 1.1 Občanská vybavenost a služby na venkově	OP 1.2 Obnova a budování veřejných prostranství a infrastruktury obcí	OP 1.3 Investice do vzdělávání a zázemí pro volnočasové aktivity	OP 1.4 Zapojení obyvatel do života v obcích
opravy a rekonstrukce veřejných budov (obecní úřady, pošty, hasičárny, zdravotní střediska)	obnova, rekonstrukce a budování veřejných prostranství, obnova a doplnění zeleně, úprava hřbitovů, autobusových a vlakových čekáren.	rekonstrukce, budování a vybavení mateřských škol	opravy, budování a vybavení zařízení poskytujících sociální služby (mateřská centra, nouzové byty, stacionáře, krizová centra)
Výstavba, dostavba, rekonstrukce, regenerace, renovace, modernizace objektů, prostor, občanské vybavenosti, zařízení pro kulturu, sport, společenský život, zařízení pro volný čas, veřejné služby.	Obnova, údržba a budování parků, sadů, alejí, oprava architektonických prvků na veřejných prostranstvích- kašny, sochy. Obnova a údržba návěsných rybníků, požárních nádrží a mobiliáře	rekonstrukce, budování a vybavení základních škol	podpora nabídky aktivit komunitních center, přispívajících k sociálnímu začleňování
Výstavba, rekonstrukce, regenerace, renovace, modernizace prostor pro setkávání komunit - klubovny, spolkové domy, komunitní centra. Podpora sociálního začleňování.	rozvoj a údržba cestní sítě, oprava komunikací III.tř., místních a účelových komunikací, stezek	rekonstrukce, budování a vybavení základních uměleckých škola, speciálních školy a vzdělávacích a výchovných ústavů	vytvoření a provoz odpoledních klubů pro děti, které budou především v menších obcích zajišťovat péči o děti, denní (příměstské) tábory a krátkodobé programy nabízené ve dnech školního volna
Zvýšení kapacity nouzových či startovacích bytů, malometrážních bytů, stacionářů a krizových center.	vybavení pro údržbu komunikací, chodníků a veřejných prostranství, pořizování techniky pro údržbu komunikací, veřejných prostranství a zeleně	rekonstrukce, budování a vybavení kulturních zařízení pro volnočasové aktivity	podpora nabídky vzdělávacích a volnočasových aktivit
	oprava a budování - chodníky, místní a účelové komunikace, parkoviště, dopravní značení, cyklostezky, zvýšení bezpečnosti železniční, silniční, cyklistické a pěší dopravy	rekonstrukce, budování a vybavení volnočasových zařízení, sportovních zařízení, víceúčelových hal, koupaliště	
	oprava a budování - informační systémy, radary, veřejné osvětlení, internetizace obcí, rozhlas		
	výstavba, rekonstrukce a modernizace čistíren odpadních vod výstavba, rekonstrukce a modernizace zařízení zásobování pitnou vodou; čištění studní		

Strategický cíl 2.

Zlepšit místní ekonomiku – podpořit rozvoj podnikání, které nenarušuje životní prostředí a ráz krajiny

SC 2. Zlepšit ekonomickou soběstačnost regionu

OP 2.1 Využití místních zdrojů, rozvoj drobného podnikání a cestovního ruchu	OP 2.2 Rozvoj zemědělských podniků	OP 2.3 Lesnická a zemědělská infrastruktura	OP 2.4 Využití lesů pro cestovní ruch	OP 2.5 Podpora vzniku a rozvoje sociálních a environmentálních podniků	OP 2.6 Pracovní příležitosti na venkově
Místní řemeslné výrobky. Výstavba, rekonstrukce a vybavení drobných provozoven služeb a řemeslných výroben. Podpora zpracování místních produktů, podpora přímého prodeje	Investice do zemědělských podniků. Investice do zemědělských staveb a technologií pro živočišnou nebo rostlinnou výrobu.	Lesnická infrastruktura. investice, které souvisejí s rekonstrukcí a výstavbou lesních a polních cest.	značení, výstavba a rekonstrukce pěších stezek pro turisty do šíře 2 metrů, výstavba herních prvků	výstavba, rekonstrukce, rozšíření a vybavení sociálních podniků na vymezeném území	Snižování počtu dlouhodobě nezaměstnaných v regionu.
Rozvoj služeb venkovské turistiky . stavební obnova či nová výstavba provozovny či malokapacitního ubytovacího zařízení (včetně stravování a dalších budov a ploch v rámci turistické infrastruktury, sportoviště a příslušné zázemí)	Zemědělské produkty. výstavba a rekonstrukce budov včetně manipulačních ploch. Pořízení strojů pro zpracování zem. produktů a finální úpravu. Investice související s uváděním zemědělských a potravinářských produktů na trh.	Investice do lesnických technologií a zpracování lesnických produktů. Výstavba či modernizace dřevozpracujícího provozu včetně technologického vybavení.	usměrňování návštěvnosti území (odpočinková stanoviště, přístřešky, informační tabule, závory, zařízení k odkládání odpadků). Opatření k zajištění bezpečnosti návštěvníků lesa, např. mostky, lávky, zábradlí.		sociální podnik - vznik a rozvoj (rozšíření kapacity podniku) nových podnikatelských aktivit v oblasti sociálního podnikání
Infrastruktura pro cestovní ruch – rekonstrukce, modernizace a vybavení zařízení, poskytující služby v cestovním ruchu (informační a návštěvnická centra, sportoviště, půjčovny, úschovny, nástupní místa, veřejná WC, monitoring návštěvníků.)	Pořízení strojů, technologií a dalšího vybavení sloužícího pro nezemědělskou činnost.	opatření pro zpřístupnění především zemědělských a lesních pozemků, opatření k ochraně životního prostředí a zachování krajinného rázu			Zvyšování kvalifikace v oborech a odvětvích typických pro venkovský prostor.
vytváření atraktivních turistických cílů (minerální prameny, rozhledny, zábavní parky), včetně budování a rekonstrukce doprovodné infrastruktury (parkoviště, přístupové cesty, informační systém).					

Propagace a prezentace regionu Kraj živých vod – publikace, mapy, letáky, veletrhy, výstavy, semináře, průvodcovské služby, informační portál, podpora služeb destinačního managementu					
---	--	--	--	--	--

Strategický cíl 3. Zachovat neporušený krajinný ráz, podpořit obnovu památek a maximálně využít specifika regionu za spolupráce všech aktérů venkova			
SC 3. Obnovit kulturní a přírodní dědictví			
OP 3.1 Ochrana a rozvoj kulturního dědictví	OP 3.2 Ochrana a rozvoj krajiny a sídel	OP 3.3 Posílení přirozené funkce krajiny na území CHKO Slavkovský les	SC 3.4 Poznání a prezentace dědictví regionu
záchrana, obnova, údržba a využití kulturního dědictví – sakrální stavby, vojenské opevnění, technické památky, movité památky, historické zahrady, parky	záchrana, obnova, údržba a využití přírodního dědictví - přírodně hodnotné lokality, minerální prameny, vodní prvky v krajině, polní cesty, aleje, obnova starých sadů, krajinná zeleň	Výsadba dřevin na nelesní půdě, obnova alejí, zajištění lepší přístupnosti krajiny	rekonstrukce, budování a vybavení objektů, prezentujících místní historii a přírodu (muzea, návštěvnická centra, interaktivní a zážitkové expozice)
zpracování projektových dokumentací související s obnovou kulturního dědictví (restaurátorské záměry, archeologické průzkumy, stavebně-technické průzkumy, studijní a výzkumné práce, dokumentace a mapování objektů kulturního dědictví, geodetické práce)	obnova a ochrana staveb v krajině ve vazbě na historický, kulturní a přírodní vývoj regionu	Obnova minerálních pramenů na území CHKO, zlepšení přístupnosti k těmto lokalitám	vytváření zázemí pro pořádání vzdělávacích a informačních akcí souvisejících s kulturním a přírodním dědictvím regionu (přednášky, besedy, výstavy, tiskoviny, internetové prezentace, studijní a výzkumné práce mapující historický a přírodní vývoj regionu)
záchrana, obnova, údržba a využití národního kulturního dědictví areál Kláštera v Teplé, areál hradu a zámku v Bečově nad Teplou	využití chátrajících objektů především v intravilánu obcí - nové využití; zabránění dalšímu chátrání brownfields (zemědělské, školy, fary, hostince, nádraží, kostely)	zadržování vody v krajině, obnova a budování tůň	iniciace a podpora občanských aktivit, vedoucích k údržbě, ochraně a prezentaci dědictví regionu; osvětová a informační činnost v oblasti ochrany a péče o kulturní a přírodní dědictví
	zpracování projektových dokumentací související s obnovou a záchranou přírodního dědictví (monitoring rostlinných i živočišných druhů, průzkumy a inventarizace, mapování přírodně hodnotných lokalit, památné stromy, VKP, dokumentace a mapování významných lokalit, mapování geologických lokalit, realizační dokumentace)		

Strategický cíl 3.
Zachovat neporušený krajinný ráz, podpořit obnovu památek a maximálně využít specifika regionu za spolupráce všech aktérů venkova

SC 4. Podpora udržitelného rozvoje regionu

OP 4.1 Šetrné nakládání s odpady	OP 4.2 Využití alternativních zdrojů energie	OP 4.3 Vzdělávání, informace a výchova v oblasti životního prostředí
likvidace nepovolených skládek, třídění odpadu a odstraňování nebezpečných odpadů	podpora pěstování a zpracování energetických plodin včetně pořízení strojního vybavení	výstavba a modernizace budov a vybavení informačních center a škol pro rozšíření ekologických aktivit a vzdělávání v oblasti EVVO
obnova a budování sběrných míst pro kontejnery na separovaný a velkoobjemový odpad	výstavba, rekonstrukce a modernizace malých vodních elektráren	
stavební a technické úpravy vedoucí k úspoře energie	stavební či technické úpravy zejména veřejných budov vedoucí k úsporám energií	
likvidace a využití bioodpadu; budování obecních a komunitních kompostáren		

Strategický cíl 1.
Podpořit atraktivitu venkovského prostředí a stabilizovat obyvatelstvo na venkově za maximálního přispění místních aktérů

SC 5. Podpora rozvoje místního partnerství

OP 5.1 Rozvoj partnerství a spolupráce	OP 5.2 Posílení a využití specifika regionu
efektivní realizace ISÚ – iniciace projektů, konzultace projektových záměrů, vyhledávání partnerů pro realizaci projektů, vyhledávání financování, prezentace příkladů dobré praxe, přenos zkušeností	Podpora místních specifika a posilování vztahu obyvatel k regionu prostřednictvím vzdělávacích, informačních, osvětových, kulturních, společenských a sportovních akcí. Podpora programů realizovaných v centru Kašpar.
spolupráce v rámci celostátní sítě místních akčních skupin a dalších organizací, výměna zkušeností, realizace projektů spolupráce na národní i mezinárodní úrovni	vytváření zázemí pro pořádání vzdělávacích, informačních, osvětových, kulturních, společenských a sportovních akcí (velkokapacitní stan, lavice, pódium)
propagace a prezentace činnosti MAS (letáky, kalendář akcí, výstavy, video a fotodokumentace, veletrhy, konference)	Propagace a marketing aktivit místních organizací a aktivních obyvatel (letáky, výstavy, jarmarky). Pomoc při propagaci aktivit (web, překlady, tiskové zprávy, konference, kalendář akcí, fotodokumentace)
Informace a sdílení zkušeností - pořádání a propagace kulturních a společenských akcí, udržování, obnova a vytváření tradic. Pořádání a organizace vzdělávacích, informačních, osvětových, kulturních, společenských a sportovních akcí. Mezinárodní spolupráce a výměna zkušeností	Publikační činnost - prezentace regionu, regionální učebnice, průvodce
Podpora studentských a dobrovolnických aktivit při rozvoji regionu. Vyhledávání partnerských organizací a síťování na území MAS i mimo ně.	

4.5 Popis specifických cílů, opatření a aktivit

Strategický cíl 1. Podpořit atraktivitu venkovského prostředí a stabilizovat obyvatelstvo na venkově za maximálního přispění místních aktérů			
SC 1. Zlepšit kvalitu života na venkově			
OP 1.1 Občanská vybavenost a služby na venkově	OP 1.2 Obnova a budování veřejných prostranství a infrastruktury obcí	OP 1.3 Investice do vzdělávání a zázemí pro volnočasové aktivity	OP 1.4 Zapojení obyvatel do života v obcích
popis opatření:	popis opatření:	popis opatření:	popis opatření:
opatření řeší nedostatečný technický stav veřejných budov (obecní úřady, hasičárny, zdravotní střediska, kulturní domy, veřejná WC) a další zařízení nutných pro zlepšení kvality na venkově (prostory pro služby - pošta, kadeřnictví, lékárna...) Řešení zázemí pro sociální, dluhové a právní poradenství jako prevence vzniku sociálního vyloučení. Podpora informačních a komunikačních technologií, informační kiosky, tabule, systémy, šíření informací, místní rozhlas.	opatření řeší obnovu, rekonstrukci a budování veřejných prostranství (vč. zeleně, autobusových a vlakových čekáren). Stejně tak je součástí tohoto opatření infrastruktura (cestní síť, oprava komunikací III.tř., místních a účelových komunikací a stezek, zajištění techniky pro údržbu veřejných prostranství, oprava a budování cyklistických stezek, chodníků, parkovišť a dopravního značení za účelem bezpečnější dopravy (radary, přechody). K tomuto opatření se také vztahuje modernizace a budování ČOV a zásobování obcí pitnou vodou.	opatření řeší nedostatečných technický stav objektů vzdělávacích institucí na venkově, především se jedná o modernizaci, rekonstrukci a obnovení mateřských a základních škol, dále také objektů ZUŠ a speciálních škol. Součástí tohoto opatření by měla být také obnova a budování zázemí pro volnočasové aktivity	opatření řeší především neinvestiční aktivity, doplněné o částečné opravy, budování a vybavení zařízení poskytujících sociální služby (mateřská centra, nouzové byty, stacionáře, krizová centra), dále podporuje nabídku aktivit v komunitních centrech, přispívajících k sociálnímu začleňování, vytváří zázemí pro provoz odpoledních dětských klubů a další volnočasové aktivity v obcích.
naplnění opatření:	naplnění opatření:	naplnění opatření:	naplnění opatření:
částečně bude realizováno prostřednictvím SCLLD v rámci programového rámce IROP, v ostatních případech prostřednictvím mezinárodních, národních a krajských programů	částečně bude realizováno prostřednictvím SCLLD v rámci programového rámce IROP, v ostatních případech prostřednictvím mezinárodních, národních a krajských programů	částečně bude realizováno prostřednictvím SCLLD v rámci programového rámce IROP, v ostatních případech prostřednictvím mezinárodních, národních a krajských programů	částečně bude realizováno prostřednictvím SCLLD v rámci programového rámce OP Z, v ostatních případech prostřednictvím mezinárodních, národních a krajských programů
aktivity:	aktivity:	aktivity:	aktivity:
opravy, rekonstrukce a budování <ul style="list-style-type: none"> • veřejných budov • objekty občanské vybavenosti • zařízení pro sport a kulturu • zařízení pro veřejné služby • komunitní centra 	rekonstrukce, budování a obnova: <ul style="list-style-type: none"> • veřejná prostranství • aleje, hřbitovy, cesty • komunikace III.tř. místní a účelové komunikace • cyklostezky, chodníky, parkoviště • ČOV a zásobování pitnou vodou 	rekonstrukce, budování a vybavení: <ul style="list-style-type: none"> • mateřských škol • základních škol • ZUŠ a speciální školy • vzdělávací instituce a ekocentra • zázemí pro volnočasové aktivity - sportoviště, kult.zařízení 	podpora nabídky aktivit <ul style="list-style-type: none"> • komunitní centra • dětské kluby • volnočasové aktivity • další prorodinná opatření • vybavení zařízení - mateřská centra, krizová centra, stacionáře)
cílové skupiny:	cílové skupiny:	cílové skupiny:	cílové skupiny:
veřejnost	veřejnost	veřejnost	veřejnost, zejména ženy ohrožené na trhu práce, rodiče s malými dětmi, osoby pečující o závislé osoby
příjemci:	příjemci:	příjemci:	příjemci:
obce a jejich organizace, svazky obcí, NNO, vzdělávací instituce, školy a školská zařízení a ostatní výše neuvedení příjemci definovaní v relevantních dotačních titulech.	obce a jejich organizace, svazky obcí a ostatní výše neuvedení příjemci definovaní v relevantních dotačních titulech.	obce a jejich organizace, svazky obcí, NNO, vzdělávací instituce, školy a školská zařízení a ostatní výše neuvedení příjemci definovaní v relevantních dotačních titulech.	NNO, obce, vzdělávací a poradenské instituce, obchodní korporace, OSVČ, poskytovatelé sociálních služeb registrovaných dle zákona č. 108/2006 Sb.

<p>budování, obnova a vybavení:</p> <ul style="list-style-type: none"> • řemeslné dílny • provozovny služeb • ubytovací a stravovací zařízení • rozvoj venkovské turistiky • informační a návštěvnická centra • vytváření atraktivit CR • propagace a prezentace místních výrobků 	<p>Investice do zem.podniků</p> <ul style="list-style-type: none"> • stavby pro živočišnou a rostlinnou výrobu • manipulační plochy • technologie pro zpracování zem.produktů • rekonstrukce a výstavba budov pro zpracování a uvádění na trh zem.produktů 	<p>Investice do lesnické infrastruktury</p> <p>Investice do obnovy polních cest</p>	<p>Investice na lesních pozemcích:</p> <ul style="list-style-type: none"> • naučné stezky • herní prvky • turistické trasy do 2 m šíře • odpočinková místa, informační tabule, závory • mostky, lávky, zábradlí 	<p>Podpora a vytváření podmínek pro vznik nových sociálních podniků a rozvoj existujících aktivit sociálního podnikání, investice do potřebného vybavení, strojů a technologií v sociálních podnicích, rekonstrukce, modernizace a rozšíření sociálních podniků</p>	<p>Aktivity na podporu Zaměstnanosti:</p> <p>Zvyšování uplatnitelnosti osob ohrožených soc. vyloučením</p> <p>Rekvalifikace a další profesní vzdělávání</p> <p>Podpora spolupráce lokálních partnerů na trhu práce</p> <p>Podpora flexibilních forem zaměstnání</p> <p>Podpora začínajícím podnikatelům</p> <p>Nové a inovativní nástroje aktivní politiky zaměstnanosti</p> <p>Aktivity na podporu Sociálního podnikání</p>
cílové skupiny:	cílové skupiny:	cílové skupiny:	cílové skupiny:	cílové skupiny:	cílové skupiny:
veřejnost, návštěvníci regionu, turisté	zemědělství podnikatelé	zemědělství podnikatelé, vlastníci lesů, veřejnost	vlastníci lesů, veřejnost, návštěvníci regionu, turisté	osoby sociálně vyloučené, osoby ohrožené sociálním vyloučením, osoby se zdravotním postižením	uchazeči o zaměstnání z vybraných ohrožených skupin, osoby se zdravotním postižením
příjemci:	příjemci:	příjemci:	příjemci:	příjemci:	příjemci:
obce, svazky obcí, podnikatelé, zem.podnikatelé, OSVČ, společnosti působící v oblasti CR a ostatní výše neuvedení příjemci definovaní v relevantních dotačních titulech.	zemědělství podnikatelé	fyzické nebo právnické osoby hospodařící v lesích, které jsou ve vlastnictví soukromých osob nebo jejich sdružení nebo spolků s právní osobností, vysokých škol, obcí nebo jejich svazků.	soukromí a veřejní vlastníci lesů, nájemci, pachtýři a vypůjčitelé půdy a jejich sdružení a spolky	OSVČ, malé a střední podniky, organizace zřizované nebo zakládané obcemi, dobrovolné svazky obcí, organizace zřizované nebo zakládané DSO, NNO, církve a církevní organizace	OSVČ, malé a střední podniky, organizace zřizované nebo zakládané obcemi, dobrovolné svazky obcí, organizace zřizované nebo zakládané DSO, NNO, Obchodní korporace, sociální podniky

Strategický cíl 3.

Zachovat neporušený krajinný ráz, podpořit obnovu památek a maximálně využít specifika regionu za spolupráce všech aktérů venkova

SC 3. Obnovit kulturní a přírodní dědictví

OP 3.1 Ochrana a rozvoj kulturního dědictví	OP 3.2 Ochrana a rozvoj krajiny a sídel	OP 3.3 Posílení přirozené funkce krajiny na území CHKO Slavkovský les	SC 3.4 Poznání a prezentace dědictví regionu
popis opatření:	popis opatření:	popis opatření:	popis opatření:
<p>Opatření přispívá k záchraně obnově, údržbě a využití kulturního dědictví (sakrální památky, technické památky, parky, kašny, sochy, kříže, pomníky...) ve všech kategoriích, jejich dokumentaci a zpracování dokumentací pro následné projekty (restaurátorské záměry, archeologické průzkumy, mapování technických památek...) na území MAS KŽV. Dále opatření podporuje využití a rekonstrukci areálů NPP Klášter Teplá a Státní hrad a zámek v Bečově nad Teplou.</p>	<p>Opatření řeší záchranu, obnovu, údržba a využití přírodního dědictví - přírodně hodnotné lokality, minerální prameny, vodní prvky v krajině, polní cesty, aleje, obnovu starých sadů, krajinou zeleň, stejně tak drobné stavby v krajině. Dalé podporuje řešení nového využití chátrajících objektů především v intravilánech obcí (fary, školy, nádraží) a zpracování projektových dokumentací související s obnovou a záchranou přírodního dědictví (monitoring rostlinných i živočišných druhů, průzkumy a inventarizace, mapování přírodně hodnotných lokalit, památné stromy, VKP, dokumentace a mapování významných lokalit, mapování geologických lokalit, realizační dokumentace)</p>	<p>opatření přispívá k posílení přirozené funkce krajiny na území CHKO Slavkovský les a podporuje především výsadbu dřevin na území CHKO Slavkovský les, obnovu původních alejí a výsadbu nových krajinných prvků, dále aktivity podporující obnovu a zpřístupnění minerálních vývěřů na území CHKO a zadržení vody v krajině, budování tůní a obnovu cestní sítě, stejně tak jako opatření na ochranu pramenných oblastí.</p>	<p>opatření řeší rekonstrukci, budování a vybavení objektů, prezentujících místní historii a přírodu (muzea, návštěvnická centra, interaktivní a zážitkové expozice), vytváření zázemí pro pořádání vzdělávacích a informačních akcí souvisejících s kulturním a přírodním dědictvím regionu a podporu následných občanských aktivit spojených s prezentací místního dědictví</p>
naplnění opatření:	naplnění opatření:	naplnění opatření:	naplnění opatření:
<p>částečně bude realizováno prostřednictvím SCLLD v rámci programového rámce IROP (pouze NPP) , v ostatních případech prostřednictvím mezinárodních, národních a krajských programů.</p>	<p>toto opatření nelze podpořit prostřednictvím SCLLD, bude možné využít mezinárodní, národní a krajské programy podpory</p>	<p>toto opatření nelze podpořit prostřednictvím SCLLD, bude možné využít mezinárodní, národní a krajské programy podpory</p>	<p>toto opatření nelze podpořit prostřednictvím SCLLD, bude možné využít mezinárodní, národní a krajské programy podpory. Neinvestiční aktivity mohou být podpořeny v rámci projektu spolupráce MAS z PRV.</p>
aktivity:	aktivity:	aktivity:	aktivity:
<ul style="list-style-type: none"> • záchrana, obnova a využití sakrálních památek • záchrana, obnova a využití technických památek • záchrana, obnova a využití kulturních památek, vč. Drobných památek v krajině • revitalizace souboru podporovaných památek na území MAS KŽV (klášter Teplá, hrad a zámek Bečov), zajištění vyšší bezpečnosti návštěvníků památek, odstranění přístupových bariér, zvýšení ochrany a zabezpečení památek, restaurování, rekonstrukce stávajících expozic a depozitářů a budování nových, digitalizace památek a mobiliářů, obnova parků a zahrad 	<ul style="list-style-type: none"> • záchrana a obnova vodních prvků v krajině, minerální prameny • obnova alejí, zaniklé cestní sítě mezi jednotlivými obcemi a obnova drobných památek v krajině bez p.p.č • obnova a rekonstrukce nevyužívaných objektů na území obcí • zpracování projektových dokumentací souvisejících s obnovou a záchranou přírodního dědictví 	<ul style="list-style-type: none"> • výsadba na • aktivity podporující zadržení vody v krajině a aktivity na ochranu lokalit s vývěry minerálních pramenů 	<ul style="list-style-type: none"> • budování, obnova a rekonstrukce objektů vhodných k prezentaci místního dědictví (muzea, galerie) • návštěvnická centra a infrastruktura pro vzdělávací a prezentační aktivity (vybavení ekocenter, přednáškových místností) • zázemí a vybavení pro prezentační, vzdělávací a informační akce související s kulturním a přírodním dědictvím (panely, stánky, podia, ozvučovací technika) • aktivity spojené s prezentací místního dědictví (jarmaky, besedy, festivaly)
cílové skupiny:	cílové skupiny:	cílové skupiny:	cílové skupiny:

návštěvníci, vlastníci památek nebo subjekty s právem hospodaření, místní obyvatelé a podnikatelé	veřejnost, návštěvníci regionu, turisté	veřejnost, návštěvníci regionu, turisté	veřejnost, návštěvníci regionu, turisté
příjemci:	příjemci:	příjemci:	příjemci:
vlastníci památek nebo subjekty s právem hospodaření (dle zápisu v katastru nemovitostí)	příjemci definovaní v relevantních dotačních titulech	příjemci definovaní v relevantních dotačních titulech	příjemci definovaní v relevantních dotačních titulech

Strategický cíl 3. Zachovat neporušený krajinný ráz, podpořit obnovu památek a maximálně využít specifika regionu za spolupráce všech aktérů venkova		
SC 4. Podpora udržitelného rozvoje regionu		
OP 4.1 Šetrné nakládání s odpady	OP 4.2 Využití alternativních zdrojů energie	OP 4.3 Vzdělávání, informace a výchova pro udržitelný rozvoj
popis opatření:	popis opatření:	popis opatření:
opatření podporuje likvidaci nepovolených skládek, šetrné nakládání s odpady a další energetické využití odpadů	opatření řeší využití alternativních zdrojů energie při zachování krajinného rázu na území MAS	opatření podporuje výstavbu a modernizaci budov a vybavení informačních center a škol pro rozšíření ekologických aktivit a vzdělávání v oblasti EVVO. Opatření podporuje odborné vzdělávací kurzy, workshopy, exkurze a informační akce určené pro podnikatele a zaměstnance
naplnění opatření:	naplnění opatření:	naplnění opatření:
toto opatření nelze podpořit prostřednictvím SCLLD, bude možné využít OP ŽP, národní a krajské programy podpory	toto opatření nelze podpořit prostřednictvím SCLLD, bude možné využít OP ŽP, národní a krajské programy podpory	částečně bude realizováno prostřednictvím SCLLD v rámci programového rámce PRV, v ostatních případech prostřednictvím mezinárodních, národních a krajských programů.
aktivity:	aktivity:	aktivity:
likvidace nepovolených skládek, třídění odpadu a odstraňování nebezpečných odpadů obnova a budování sběrných míst pro kontejnery na separovaný a velkoobjemový odpad stavební a technické úpravy vedoucí k úspoře energie likvidace a využití bioodpadů; budování obecních a komunitních kompostáren	podpora pěstování a zpracování energetických plodin včetně pořízení strojního vybavení výstavba, rekonstrukce a modernizace malých vodních elektráren stavební či technické úpravy zejména veřejných budov vedoucí k úsporám energií	výstavba a modernizace budov a vybavení informačních center a škol pro rozšíření ekologických aktivit a vzdělávání v oblasti EVVO odborné vzdělávací kurzy, workshopy, exkurze a informační akce určené pro podnikatele a zaměstnance s obsahovým zaměřením na aktivity podporované v ostatních Fichích Programového rámce PRV
cílové skupiny:	cílové skupiny:	cílové skupiny:
veřejnost	veřejnost	veřejnost
příjemci:	příjemci:	příjemci:
příjemci definovaní v relevantních dotačních titulech	příjemci definovaní v relevantních dotačních titulech	příjemci definovaní v relevantních dotačních titulech, v případě vzdělávacích aktivit - subjekt zajišťující odborné vzdělávání či jiné předávání znalostí a informační akce.

Strategický cíl 1.	
Podpořit atraktivitu venkovského prostředí a stabilizovat obyvatelstvo na venkově za maximálního přispění místních aktérů	
SC 5. Podpora rozvoje místního partnerství	
OP 5.1 Rozvoj partnerství a spolupráce	OP 5.2 Posílení a využití specifík regionu
popis opatření:	popis opatření:
Jedná se o finanční, organizační, vzdělávací a další podporu místní akční skupiny pro její zdárné fungování, prohlubování partnerství a spolupráci uvnitř MAS. Opatření podporuje efektivní realizace ISÚ – iniciace projektů, konzultace projektových záměrů, vyhledávání partnerů pro realizaci projektů, vyhledávání financování, prezentace příkladů dobré praxe, přenos zkušeností; dále efektivnější spolupráci v rámci celostátní sítě místních akčních skupin a dalších organizací, výměnu zkušeností, realizaci projektů spolupráce na národní i mezinárodní úrovni, propagaci a prezentaci činnosti MAS (letáky, kalendář akcí, výstavy, video a fotodokumentace, veletrhy, konference). Informace a sdílení zkušenosti - pořádání a propagace kulturních a společenských akcí, udržování, obnova a vytváření tradic. Pořádání a organizace vzdělávacích, informačních, osvětových, kulturních, společenských a sportovních akcí. Mezinárodní spolupráce a výměna zkušeností a podpora studentských a dobrovolnických aktivit při rozvoji regionu. Vyhledávání partnerských organizací a síťování na území MAS i mimo ně.	Podpora místních specifík a posilování vztahu obyvatel k regionu prostřednictvím vzdělávacích, informačních, osvětových, kulturních, společenských a sportovních akcí. Podpora programů realizovaných v informačním centru Kašpar vytváření zázemí pro pořádání vzdělávacích, informačních, osvětových, kulturních, společenských a sportovních akcí. Propagace a marketing aktivit místních organizací a aktivních obyvatel (letáky, výstavy, jarmarky). Pomoc při propagaci aktivit (web, překlady, tiskové zprávy, konference, kalendář akcí, fotodokumentace) Publikační činnost - prezentace regionu, regionální učebnice, průvodce
naplnění opatření:	naplnění opatření:
bude podpořeno SCLLD v rámci programového rámce IROP	částečně bude podpořeno SCLLD v rámci programového rámce PRV čl. 44 Spolupráce
aktivity:	aktivity:
<ul style="list-style-type: none"> • zajištění činnosti MAS, implementace SCLLD • vzdělávací aktivity • rozvoj partnerství a spolupráce 	<ul style="list-style-type: none"> • informační centrum Kašpar • publikační činnost, prezentace regionu, informační a vzdělávací akce • zázemí pro pořádání kulturních a společenských akcí • propagace místních organizací a aktivit obyvatel a spolků
cílové skupiny:	cílové skupiny:
MAS a subjekty působící na jejím území	veřejnost
příjemci:	příjemci:
MAS	MAS

Témata projektů spolupráce MAS Kraj živých vod	
Geopark Egeria a GeoLocí	kulturní a přírodní dědictví, zapojení místních obyvatel, podpora ekonomiky, zázemí pro venkovskou turistiku, informační centrum, propagace a prezentace regionu, expozice geoparku
Kraj živých vod	minerální prameny a jejich obnova, prezentace, naučná stezka, mobiliář pro návštěvníky, vzdělávací a prezentační akce
Cesty zámeckých pánů	Obnova krajinných struktur, zázemí botanické zahrady, kulturní a přírodní dědictví, využití lesních pozemků pro turistiku, výsadby alejí
Zaniklé obce v Sudetech	tematická setkávání, propagace, značení místních naučných stezek, naučné tabule, kulturní a přírodní dědictví, vzdělávací aktivity, cestovní ruch, místní ekonomika
Rozvoj venkovské turistiky	kulturní a přírodní dědictví, zapojení místních obyvatel, podpora ekonomiky, propagace a prezentace regionu, naučné stezky, hipostezky, agroturistika, půjčovny vybavení

4.6 Popis integrovaných a inovativních rysů strategie

Na území MAS Kraj živých vod je integrovaný přístup realizován prostřednictvím nástroje komunitně vedený místní rozvoj (CLLD). Integrovaný přístup k územnímu rozvoji je řešen v souladu s Dohodou o partnerství a v souladu s dále uvedenými strategiemi (kapitola Návaznost SCLLD na jiné strategické dokumenty) na evropské, národní, regionální i místní úrovni.

Cílem integrované strategie je koordinace aktivit a soustředění zdrojů na řešení nejzávažnějších identifikovaných problémů a využití ekonomického a dalšího rozvojového potenciálu území MAS. Efektivita spočívá především ve smysluplné návaznosti a synergickém efektu jednotlivých aktivit a opatření. Tento integrovaný přístup přináší významný multiplikační efekt, který mobilizuje jak veřejné, tak soukromé zdroje. Tento požadavek klade vysoké koordinační nároky na vlastní MAS jako nositele strategie, aby byly podporovány takové projekty, které zmíněný synergický efekt přinesou.

MAS Kraj živých vod nebyla v uplynulém období mezi podpořenými MAS, nicméně již v tomto období realizovala celou řadu projektů, kde získala zkušenosti s komunitně vedeným CLLD resp. metoda LEADER nebo lokální partnerství přispívají k lepšímu zacílení podpory na místní potřeby daného území a rozvoji spolupráce aktérů na místní úrovni. Díky podpoře komunitně vedené strategie místního vykazují jednotlivé projekty přidanou hodnotu spočívající především ve vzájemné provázanosti, synergii a předcházení duplicitám oproti izolovaně připraveným projektům.

Snahou MAS Kraj živých vod je v období 2014+ dosáhnout co největší přidané hodnoty realizovaných projektů, budou preferovány právě projekty integrovaného charakteru řešící ve vzájemné provázanosti ty nejzávažnější problémy regionu definované v této SCLLD.

Výrazným integračním prvkem na území MAS Kraj živých vod bude rozsáhlá animace území pro zajištění maximální spolupráce všech klíčových aktérů, působících na území MAS, a to z oblasti soukromé, neziskové i veřejné.

Základním principem pro uplatnění integrovaného přístupu prostřednictvím CLLD bude věcná, územní a časová provázanost realizace projektů realizovaných v souladu s touto SCLLD.

Nejen za integrující, ale zároveň inovativní považujeme způsob práce s komunitou pro zajištění strategie a naplnění metody CLLD. V rámci inovativních postupů byla uspořádána celá řada tematických workshopů pro různé zájmové skupiny, s ohledem na zájmové skupiny a zaměření členů i dalších aktérů na území MAS nebo také z řad aktivní veřejnosti. Z těchto pracovních setkání byly získány cenné výstupy v podobě dílčích SWOT analýz mapujících nutná témata k řešení v daných oblastech, včetně navrhovaných opatření.

Tyto dílčí analýzy a jejich výstupy, podrobněji popsány v kapitole 2.9 Vyhodnocení rozvojového potenciálu území tvořily jeden ze základních stavebních kamenů pro komplexní SWOT analýzu rozvojových potřeb území. Na tu pak navazují stanovené strategické cíle, specifické cíle a opatření, jež ústí do mapování absorpční kapacity. Ta pak zahrnuje známé záměry pro realizaci takových aktivit, které budou vést právě ke sjednocujícímu řešení problémů a nedostatků zjištěných v rámci výše popsaného plánování.

Další inovativní rysy při tvorbě strategie jsou bezesporu setkávání s nejmladšími a mladými členy komunity na území MAS. Byla realizována pracovní setkání s dětmi v mateřské škole i na základních školách v regionu. Děti jsou dlouhodobě zapojovány do aktivit MAS kraj živých vod, stejně tak jako dobrovolníci a specialisté v různých odvětvích.

Jednoznačně integrující a zároveň inovativní prvky spolupráce při tvorbě strategie zajišťují její relevantnost k rozvoji území MAS Kraj živých vod ve všech potřebných oblastech.

4.7 Přehled strategií realizovaných na území MAS Kraj živých vod, z. s.

Při tvorbě integrované strategie MAS Kraj živých vod, z. s. byly respektovány všechny současné strategické dokumenty, které jsou zpracovány pro dané území. Jedná se jak o strategické dokumenty obcí, jednotlivých mikroregionů a strategické dokumenty jednotlivých sektorů Karlovarského kraje.

Cílem této kapitoly je analyzovat cíle a priority ISÚ MAS Kraj živých vod, z. s. s dalšími strategickými dokumenty, které jsou realizovány v územní působnosti MAS. Soulad s tzv. strategickými dokumenty nižšího řádu, tedy dokumenty, které se realizují na území mikroregionu je řešen prostřednictvím veřejným projednání a jednáním pracovních skupin při tvorbě ISÚ Kraj živých vod. Všechny potřeby obcí a dotčených mikroregionů jsou díky komunitnímu projednání zpracovány do analytické i strategické části ISÚ a tudíž není nutné je dále analyzovat.

Strategické dokumenty jednotlivých obcí na území MAS Kraj živých vod, z. s.

Název obce	Strategický dokument obce (rok)	Strategický dokument obce (název)	Strategický dokument obce (zpracovatel)	ÚPD - poslední aktualizace	ÚPD - název	Zpracovatel ÚPD
Bečov nad Teplou	2006	Územní plán Bečov nad Teplou	MM Karlovy Vary	10.11.2014	Územní plán města Bečov nad Teplou	Ing. arch. Ivan Štros
Bochov	2009	Plán rozvoje města pro období let 2009 – 2013		2006	Územní plán obce Bochov	Ing.arch.Alexandra Kasková
Bezvěrov	2014	MPO Bezvěrov	Obec Bezvěrov	2004/akt.2013	Územní plán obce Bezvěrov	Ing. arch. Bohumil Král - Architektonická kancelář, Karlovarská 204/135, Plzeň
Chodov	ne			2013	ÚP obce Chodov	ing.arch. Kasková
Kolová	2011	Investiční plán obce na období 2011 až 2014 schválen dne 3.5.2011		2006 2014	ÚP Kolová Nový ÚP obce Kolová	Ing. Arch. Lubomír Košek, k.Vary
Krásné Údolí	2014	Rozvojový strategický dokument města Krásné Údolí	Martin Frank	2014	Územní plán obce Krásné Údolí Návrh územního plánu Krásné Údolí	ing.arch. Kasková ing.Martínek
Krsy	2000	Místní program obnovy venkova	ing. Arch. Karel Hanzlík	2003	Územní plán obce Krsy	UrbioProjekt Ing.Arch. Petr Tauš, Plzeň
Mnichov	2011	Program obnovy venkova Mnichov, Program obnovy venkova Rájov, Program obnovy venkova Sítiny. Schváleno usnesením č.5/2011 ze dne 27.10.2011	Zpracovatelé:občané Mnichova,Rájova a Sítiny.	1994 2005	ÚP Mnichov Nově zpracováváný ÚP od roku 2005 před	Stavoprojekt Karlovy Vary
Nevřeň	2012	Strategický plán rozvoje obce, akční plán 2012-2014, schválen 16.10.2012.	Ing. Štěpánka Bejčková,	2013	Územní plán Nevřeň	Ing.,aut.Arch. Pavel Valtr - UrbioProjekt Plzeň
Otročín	2011	Program obnovy venkova	zastupitelstvo obce	2006	ÚP obce Otročín	ING. ARCH. KASKOVÁ
Ovesné Kladruby	2012	Program obnovy vesnice		2014	ÚP Ovesné Kladruby	ING. ARCH. KASKOVÁ

Název obce	Strategický dokument obce (rok)	Strategický dokument obce (název)	Strategický dokument obce (zpracovatel)	ÚPD - poslední aktualizace	ÚPD - název	Zpracovatel ÚPD
Prameny	ne			ne		
Stanovice	2010	Program obnovy venkova	zastupitelstvo obce	2012	ÚP Stanovice	Ing.arch. Bredler Vladimír
Stružná	2014	MPO Obce Stružná	Obec Stružná	2012	ÚP Stružná	Ing.arch. A. Kasková
Teplá	2012	Strategický plán sociálního začleňování		2012	ÚPD Teplá	Ing. arch Kasková
Teplička	NE			1998	TEPLIČKA Územní plán obce	ZEMĚMĚŘIČSKÁ, PROJEKTOVÁ, INŽENÝRSKÁ KANCELÁŘ Ing. Václav Kellner
Úněšov	2012	Strategický rozvojový dokument obce Úněšov na období 2013 - 2017	Mgr. Marie Nechutná	2009	Územní plán: schválený ZO dne 28.12.2009	Ing. Arch. Petr Tauš
Úterý	ne			ne	pouze Vymezené zastav. území,	MěÚ Nýřany, odbor územního plánování ze dne 11.2.2008
Útvina	ne			2012	ÚP Útvina	ING. ARCH. KASKOVÁ
Všeruby	ne			2012	Územní plán Všeruby	Ing. Arch. Kasková
Zahrádka	ne			ne		

Strategie rozvoje Svazku obcí Slavkovský les pro obnovu venkova

Ve Strategii rozvoje Svazku obcí Slavkovský les pro obnovu venkova jsou sjednoceny rozvojové vize jednotlivých členských obcí. Rozvojová strategická vize je rozdělena do 3 pilířů – „Kvalita života v mikroregionu“, „Tvorba nových pracovních příležitostí a rozvoj ekonomiky mikroregionu“ a „Propagace mikroregionu, informace a vzdělávání“. V současné době probíhá aktualizace tohoto dokumentu.

Studie Prameny

Studie "Prameny" slouží k rozšíření poznání o minerálních pramenech na území Našeho regionu. Cílem bylo získání informací jak o jejich samotném výskytu, tak především ve způsobech využití a úprav ze strany ekologů, hydrogeologů, krajinářů, samospráv, apod. Vzhledem k tomu, že se jedná většinou o polozapomenuté, přesto několik stovek let využívané prameny je nutno k problematice jejich zpřístupňování a využívání přistupovat komplexně a koordinovaně, což je hlavním cílem studie "Prameny".

Strategický plán sociálního začleňování v Toužimi a Teplé

Dokument specifikuje základní problémy v problematických částech regionu z hlediska sociálně vyloučených skupin obyvatel i celých sociálně vyloučených lokalit. Jeho naplňování pomůže zlepšit život především v místních částech měst Toužim a Teplá.

Soulad se strategickými dokumenty vyššího řádu je řešen v následujícím textu. Všechny cíle strategických dokumentů vyššího řádu, které jsou relevantní pro rozvoj území MAS Kraj živých vod, z. s., jsou zahrnuty do strategické části ISÚ MAS Kraj živých vod, z. s..

Název dokumentu	Program rozvoje Karlovarského kraje pro období 2014 – 2020
Prioritní oblasti a specifické cíle rozvojového dokumentu	<p>Prioritní oblast 1: Konkurenceschopnost (Pilíř 1.C – Kvalitní podnikatelské prostředí) Rozvoj firem v klíčových hodnotových řetězcích</p> <p>Prioritní oblast 2: Cestovní ruch a lázeňství Vytvořit aktivity destinačního managementu Zvýšit kvalitu lidských zdrojů v cestovním ruchu</p> <p>Prioritní oblast 3: Sociální oblast a zdravotnictví Kvalitativně a kvantitativně dostačující nabídka poskytovaných sociálních služeb v kraji Zlepšování dostupnosti a kvality zdravotní péče, podpora zdravého životního stylu</p> <p>Prioritní oblast 4: Životní prostředí Energie – zvýšit podíl obnovitelných zdrojů na výrobě energie a tepla a snížit energetickou náročnost budov Zvýšit podíl tříděného odpadu a jeho využívání Obnova/zachování přírodního prostředí a kulturní krajiny Environmentální výchova a osvěta, podpora občanských sdružení Zlepšování vodohospodářské infrastruktury a snižování rizika povodní</p> <p>Prioritní oblast 6: Veřejná správa a systém řízení bezpečnosti Řízení v územní samosprávě (kraj, obce), včetně dokončení informatizace ve veřejné správě Zvyšování efektivity a kvality poskytovaných služeb v oblasti veřejné správy</p>
Soulad s ISÚ Kraj živých vod MAS Kraj živých vod, z. s.	<ol style="list-style-type: none"> 1. Zlepšování kvality života na venkově 2. Zlepšení ekonomické soběstačnosti regionu 3. Ochrana a využití kulturního a přírodního dědictví 4. Udržitelný rozvoj regionu

Název dokumentu	Koncepce kultury Karlovarského kraje pro období let 2013 – 2020
Prioritní oblasti a specifické cíle rozvojového dokumentu	<p>Cíl 1: Záchrana a účelné využívání kulturních hodnot Hmotné historické kulturní dědictví (obnova památek lokálního významu) Nehmotné kulturní dědictví (živá kultura, inovace a kreativita)</p>
Soulad s ISÚ Kraj živých vod MAS Kraj živých vod, z. s.	<ol style="list-style-type: none"> 1. Zlepšování kvality života na venkově 5. Posilování principů místního partnerství

Název dokumentu	Plán odpadového hospodářství Karlovarského kraje 2005 – 2015 (POHKK)
Prioritní oblasti a specifické cíle rozvojového dokumentu	<p>Cíl č. 12: Vytvořit podmínky pro integrovaný systém nakládání s odpady na regionální úrovni s možností jeho propojení na celostátní síť zařízení pro nakládání s odpady.</p>
Soulad s ISÚ Kraj živých vod MAS Kraj živých vod, z. s.	<ol style="list-style-type: none"> 3. Ochrana a využití kulturního a přírodního dědictví 4. Udržitelný rozvoj regionu

Název dokumentu	Strategie rozvoje cykloturistiky a cyklo dopravy v Karlovarském kraji 2010 - 2015 (SRCKK)
Prioritní oblasti a specifické cíle rozvojového dokumentu	<p>Priorita č. 1: Rozvoj cyklistické infrastruktury a dopravy Podpora budování cyklostezek a komunikací vhodných pro cyklisty</p> <p>Priorita č. 2: Rozvoj rekreační cykloturistiky a navazujících služeb Podpora související cyklistické infrastruktury Podpora kvalitních služeb</p>
Soulad s ISÚ Kraj živých vod MAS Kraj živých vod, z. s.	<ol style="list-style-type: none"> 2. Zlepšení ekonomické soběstačnosti regionu

Název dokumentu	Strategie rozvoje konkurenceschopnosti Karlovarského kraje 2013 – 2020 (SRKKK)
Prioritní oblasti a specifické cíle rozvojového dokumentu	<p>Specifický cíl C 3: Infrastruktura pro podnikání Koordinace regenerace nevyužívaných objektů</p>

Soulad s ISÚ Kraj živých vod MAS Kraj živých vod, z. s.	<ol style="list-style-type: none"> 1. Zlepšování kvality života na venkově 2. Zlepšení ekonomické soběstačnosti regionu 5. Posilování principů místního partnerství
--	--

Název dokumentu	Strategie rozvoje lidských zdrojů v Karlovarském kraji (SRLZKK)
Prioritní oblasti a specifické cíle rozvojového dokumentu	Prioritní osa 3: Zajištění požadované pracovní síly Efektivní využití stávajících dlouhodobě nezaměstnaných osob
Soulad s ISÚ Kraj živých vod MAS Kraj živých vod, z. s.	<ol style="list-style-type: none"> 1. Zlepšování kvality života na venkově 2. Zlepšení ekonomické soběstačnosti regionu

Název dokumentu	Střednědobý plán rozvoje sociálních služeb v Karlovarském kraji na období 2014 – 2017 (SPRSS KK) a Zásady rozvoje sociálních služeb v Karlovarském kraji 2007 - 2017
Prioritní oblasti a specifické cíle rozvojového dokumentu	Hlavní cíle rozvoje v sociálních službách: Zajistit zvyšování kvality sociálních služeb s využíváním systému inspekce kvality Podporovat rozvoj služeb, které umožní setrvání uživatele v jeho přirozeném prostředí Zajistit dostatečnou nabídku všech druhů soc.slужeb ve vztahu ke zjištěným potřebám Věnovat zvýšenou pozornost vzdělávání pracovníků sociálních služeb
Soulad s ISÚ Kraj živých vod MAS Kraj živých vod, z. s.	<ol style="list-style-type: none"> 1. Zlepšování kvality života na venkově

Název programu/ koncepce/ strategie	Koncepce environmentálního vzdělávání, výchovy a osvěty (EVVO) Karlovarského kraje
Komentář	Tento dokument popisuje pouze právní rámec problematiky EVVO a definici EVVO a neobsahuje žádné cíle či priority. Absence jakékoliv vize rozvoje této problematiky v tomto dokumentu neumožňuje analýzu souladu s prioritami a cíli realizace ISÚ.

Program rozvoje Karlovarského kraje pro období 2014 – 2020

Jedná se o základní programový dokument, který určuje záměry v oblasti regionálního rozvoje Karlovarského kraje .

Koncepce environmentálního vzdělávání, výchovy a osvěty (EVVO) Karlovarského kraje

Cílem dokumentu je návrh funkčního regionálního systému EVVO v Karlovarském kraji.

Koncepce kultury Karlovarského kraje pro období 2013 – 2020

Dokument vychází ze situace v oblasti kultury z let minulých a ze současného stavu. Záměrem je efektivní využití prostředků vkládaných do oblasti kultury. Také upozorňuje na investice nutné pro zachování min. rozvoje krajských kulturních institucí s ohledem na udržení jejich úrovně a také s ohledem na očekávaný růst návštěvnosti regionu, spojeného s iniciativami UNESCO.

Koncepce rozvoje silniční sítě v Karlovarském kraji

Dokument má sloužit jako strategický dokument pro efektivní plánování investičních opatření a oprav, vedoucí ke zlepšení dopravní situace na území kraje s vazbami na sousední kraje a příhraničí.

Plán odpadového hospodářství Karlovarského kraje

Cílem je analyzovat stav odpadového hospodářství a stanovit hlavní směry, cíle a priority odpadového hospodářství v Karlovarském kraji.

Plán rozvoje vodovodů a kanalizací Karlovarského kraje

Dokument si klade za cíl určit další směr vodohospodářské infrastruktury v Karlovarském kraji. Obsahuje koncepční řešení zásobování pitnou vodou a koncepci odkanalizování a čištění odpadních vod na území Karlovarského kraje.

Program rozvoje cestovního ruchu a lázeňství v Karlovarském kraji 2007 – 2013

V současné době probíhá zpracování nového dokumentu pro období 2014 – 2020. Cílem je navrhnout ucelenou a konkrétní představu rozvoje cestovního ruchu a lázeňství na území Karlovarského kraje.

Koncepce prevence kriminality Karlovarského kraje a krajská protidrogová strategie na léta 2013 – 2016

Tato koncepce je určitým návodem k opatřením a aktivitám v oblasti prevence kriminality a protidrogové politiky pro území celého Karlovarského kraje.

Strategie rozvoje cykloturistiky a cyklodopravy v Karlovarském kraji

Dokument hodnotí stav realizace plnění cyklistické koncepce z roku 2004 a navrhuje nová řešení vedoucí k rozvoji cyklodopravy a cykloturistiky na území Karlovarského kraje.

Strategie rozvoje konkurenceschopnosti Karlovarského kraje 2013 – 2020

Strategie je zaměřena na řízení rozvoje konkurenceschopnosti ekonomiky Karlovarského kraje.

Strategie rozvoje lidských zdrojů v Karlovarském kraji

Cílem je definovat priority dalšího rozvoje Karlovarského kraje pro efektivní rozvoj kvality vzdělávání, rozvoji zaměstnanosti a rozvoj konkurenceschopného podnikatelského prostředí.

Strategie ochrana před povodněmi pro území karlovarského kraje

Dokument obsahuje konkrétní směry a cíle jednotlivých oblastí systému povodňové ochrany na území Karlovarského kraje.

Střednědobý plán rozvoje sociálních služeb v Karlovarském kraji na období 2014 – 2017

Účelem dokumentu je stanovit cíle, které bude Karlovarský kraj dosahovat při podpoře osob v nepříznivé sociální situaci a stanovit prostředky, jakých bude při podpoře těchto osob využívat.

Zásady rozvoje sociálních služeb v Karlovarském kraji pro období let 2007 – 2017

V tomto dokumentu byly vytýčeny hlavní cíle rozvoje v sociálních službách :

- Zajistit zvyšování kvality sociálních služeb s využíváním systému inspekce kvality
- Podporovat rozvoj služeb, které umožní setrvání uživatele v jeho přirozeném prostředí
- Zajistit dostatečnou nabídku všech druhů soc.služeb ve vztahu ke zjištěným potřebám
- Věnovat zvýšenou pozornost vzdělávání pracovníků sociálních služeb

Zásady územního rozvoje Karlovarského kraje

Základní prioritou je vytváření vyvážených územních podmínek pro příznivé životní prostředí a pro hospodářský rozvoj regionu.

4.8 Akční plán

4.8.1 Provázanost opatření SCLLD s operačními programy

Strategický cíl SCLLD / Specifický cíl SCLLD / Opatření SCLLD	Název Strategického cíle SCLLD / Název Specifického cíle SCLLD / Název Opatření SCLLD	Specifický cíl programu / Opatření EZFRV podle OP
SCLLD SC 1	Podpořit atraktivitu venkovského prostředí a stabilizovat obyvatelstvo na venkově za maximálního přispění místních aktérů	
SCLLD SC 1	Zlepšit kvalitu života na venkově	
SCLLD OP 1.1	Občanská vybavenost a služby na venkově	IROP SC 2.1
SCLLD OP 1.2	Obnova a budování veřejných prostranství a infrastruktury obcí	IROP SC 1.2
SCLLD OP 1.3	Investice do vzdělávání a zázemí pro volnočasové aktivity	IROP SC 2.4
SCLLD OP 1.4	Zapojení obyvatel do života v obcích	OPZ SC 2.3.1
SCLLD SC 2	Zlepšit místní ekonomiku – podpořit rozvoj podnikání, které nenarušuje životní prostředí a ráz krajiny	
SCLLD SC 2	Zlepšit ekonomickou soběstačnost regionu	
SCLLD OP 2.1	Využití místních zdrojů, rozvoj drobného podnikání a cestovního ruchu	PRV 19.1.b)
SCLLD OP 2.2	Rozvoj zemědělských podniků	PRV 17.1.a) b)
SCLLD OP 2.3	Lesnická a zemědělská infrastruktura	PRV 17.1.c)
SCLLD OP 2.4	Využití lesů pro cestovní ruch	PRV 25
SCLLD OP 2.5	Podpora vzniku a rozvoje sociálních a environmentálních podniků	IROP SC 2.2
SCLLD OP 2.6	Pracovní příležitosti na venkově	OPZ SC 2.3.1
SCLLD SC 3	Zachovat neporušený krajinný ráz, podpořit obnovu památek a maximálně využít specifík regionu za spolupráce všech aktérů venkova	
SCLLD SC 3	Obnovit kulturní a přírodní dědictví	
SCLLD OP 3.1	Ochrana a rozvoj kulturního dědictví	IROP SC 3.1
SCLLD OP 3.2	Ochrana a rozvoj krajiny a sídel	
SCLLD OP 3.3	Posílení přirozené funkce krajiny na území CHKO Slavkovský les	
SCLLD OP 3.4	Poznání a prezentace dědictví regionu	
SCLLD SC 3	Zachovat neporušený krajinný ráz, podpořit obnovu památek a maximálně využít specifík regionu za spolupráce všech aktérů venkova	
SCLLD SC 4	Podpora udržitelného rozvoje regionu	
SCLLD OP 4.1	Šetrné nakládání s odpady	
SCLLD OP 4.2	Využití alternativních zdrojů energie	
SCLLD OP 4.3	Vzdělávání, informace a výchova pro udržitelný rozvoj	PRV 14
SCLLD SC 1	Podpořit atraktivitu venkovského prostředí a stabilizovat obyvatelstvo na venkově za maximálního přispění místních aktérů	
SCLLD SC 5	Podpora rozvoje místního partnerství	
SCLLD OP 5.1	Rozvoj partnerství a spolupráce	IROP SC 4.2
SCLLD OP 5.2	Posílení a využití specifík regionu	PRV 44

Pro každý z relevantních dotačních programů podporovaných z fondů EU je v rámci SCLLD MAS Kraj živých vod vypracován samostatný programový rámec, který je v souladu s dotačními programy na období 2014 – 2020. V rámci SCLLD jsou rozpracovány Programové rámce související s uplatňováním metody komunitně vedeného místního rozvoje v implementačním procesu tak, jak je popsán v implementační části této strategie. Jedná se o Programové rámce Integrovaného regionálního operačního programu, Operačního programu Zaměstnanost a Programu rozvoje venkova.

Akční plán obsahuje popis programových rámců s rozdělením na opatření SCLLD s tématy projektů, včetně principů pro určení preferenčních kritérií. Na základě rozhodnutí aktérů v území byl pro každý program, podporovaný z ESI fondů, který obsahuje specifické cíle zaměřené na CLLD, zpracován samostatný Programový rámec.

Programový rámec

Programový rámec definuje realizaci části SCLLD prostřednictvím jednoho z programů podporovaných z ESI fondů. Obsahuje definice konkrétních opatření SCLLD pro naplnění stanovených cílů, vazbu na konkrétní SC OP, cíl, opatření CLLD, možná témata (aktivity) projektů, možné příjemce dotace, minimální a maximální hranici celkových způsobilých výdajů projektu a základní principy pro určení preferenčních kritérií.

Fiche

Fiche je stručný popis navržených opatření stanovených MAS ve struktuře definované řídicím orgánem. Fiche vymezuje oblast podpory pro konečné žadatele a typy integrovaných projektů jako podklad pro vyhlášení výzvy MAS. Povinnost zpracovat fiche se vztahuje pouze na Program rozvoje venkova (PRV).

V případě SCLLD MAS Kraj živých vod se jedná o následující programy podporované z ESI fondů:

- Integrovaný regionální program (IROP)
- Program rozvoje venkova (PRV)
- Operační program Zaměstnanost (OPZ)

Monitorovací indikátory

Monitorovací indikátory slouží ke kvantifikovatelnému a měřitelnému vyjádření výsledků projektů. Monitorovací indikátory byly navrženy v souladu s NČI 2014. U opatření CLLD, která mají průmět do operačních programů (IROP, OPZ, PRV), byly monitorovací indikátory navrženy v souladu s příslušnými specifickými cíli těchto OP, určenými pro CLLD, respektive těmito monitorovacími indikátory odpovídají.

Projekty MAS

MAS bude v rámci svých činností administrovat projekty žadatelů působících v území MAS, a to v rámci příslušných specifických cílů IROP, OPZ a PRV. Kromě toho bude také realizovat vlastní projekty zaměřené na koordinační a integrační aktivity aktérů v území, proškolení a získávání dovedností. Bude také působit na poli základního školství a předškolního vzdělávání v území, kdy

bude spolupracovat na přípravě tzv. Místního akčního plánu rozvoje ZŠ a dále se bude podílet na realizaci projektů v oblasti zaměstnanosti, odstraňování sociálního vyloučení, ochraně kulturního a přírodního dědictví a prezentaci hodnot v území a marketingu. Tyto projekty budou mít jak dopad v území MAS, tak i v rámci spolupráce s jinými MAS i v dalších územích v ČR a v případě přeshraniční spolupráce také v příhraniční oblasti na obou stranách hranice.

Preferenční kritéria

Preferenční kritéria jsou hodnotícím nástrojem, kterým výběrová komise posuzuje každou předloženou žádost. Vlastní preferenční kritéria pomáhají zohlednit specifické potřeby území a vyhodnotit, jak a zda projekt přispívá k naplňování SCLLD. Preferenční kritéria budou hodnocena bodováním. Podle míry, jakou projekt preferenční kritéria naplňuje, bude projekt obodován. Hodnocení preferenčních kritérií následuje po kontrole úplnosti a administrativní kontrole a kontrole přijatelnosti. V jednotlivých Programových rámcích / opatřeních / fichích jsou stanoveny preferenční kritéria podle významu pro danou problematiku/opatření a přínosu k jeho naplnění. Preferenční kritéria tak pomohou seřadit podané žádosti podle toho, jak která žádost naplňuje cíle daného Programového rámce / Opatření / fiche.

Preferenční kritéria budou nastavena s bodovým rozpětím kritéria, což umožní hodnotitelům přesněji zhodnotit projekt ve vazbě na potřeby území.

Každé preferenční kritérium bude mít vedle počtu bodů, které je možné udělit, také specifikovanou svoji charakteristiku, účel a žádoucí cílový stav, dále podklady pro hodnocení tak, aby byla zajištěna jeho jednoznačná interpretace a transparentnost při vyhodnocování a aby byl v maximální míře eliminován subjektivní výklad přínosu projektu.

4.8.1 Programový rámec Integrovaného regionálního operačního programu

Prioritní osa 4: Komunitně vedený místní rozvoj

Celá prioritní osa bude realizována výhradně prostřednictvím komunitně vedeného místního rozvoje

Prioritní osa je zaměřena na zlepšení kvality života a využití potenciálu na venkově. CLLD umožňuje zapojení občanů na místní úrovni při řešení sociálních a ekonomických problémů, definovaných v Dohodě o partnerství jako územní rozdíly mezi venkovem a městem. Jedná se o průřezovou prioritní osu, která navazuje na investiční prioritu 9d) provádění investic v rámci komunitně vedených strategií místního rozvoje, definovanou v článku 5 odst. 9 písm. d) nařízení č. 1301/2013. Tato prioritní osa přispívá k naplnění tematických cílů – TC 5 Podpora přizpůsobení se změně klimatu, předcházení rizikům a jejich řízení, TC 6 Zachování a ochrana životního prostředí a podpora účinného využívání zdrojů, TC 7 Podpora udržitelné dopravy a odstraňování překážek v klíčových síťových infrastrukturách, TC 9 Podpora sociálního začleňování a boj proti chudobě a diskriminaci, TC 10 Investice do vzdělávání, odborné přípravy a odborného výcviku k získávání dovedností a do celoživotního učení a TC 11 Zvyšování institucionální kapacity orgánů veřejné správy.

Komunitně vedený místní rozvoj v rámci Integrovaného regionálního operačního programu (IROP) může být realizován v Prioritní ose 4.

Prioritní osa 4 IROP obsahuje dva specifické cíle:

4.1 Posílení komunitně vedeného místního rozvoje za účelem zvýšení kvality života ve venkovských oblastech a aktivizace místního potenciálu

4.2 Posílení kapacit komunitně vedeného místního rozvoje za účelem zlepšení řídicích a administrativních schopností MAS

SC IROP SC 4.1 Posílení komunitně vedeného místního rozvoje za účelem zvýšení kvality života ve venkovských oblastech a aktivizace místního potenciálu

Vybrané SC IROP pro realizaci SCLLD Kraj živých vod:

SC 1.2 Zvýšení podílu udržitelných forem dopravy

OP 1.2 Obnova a budování veřejných prostranství a infrastruktury obcí

SC 2.1 Zvýšení kvality dostupnosti služeb vedoucích k soc. inkluzi

OP 1.1 Občanská vybavenost a služby na venkově

SC 2.2 Vznik nových a rozvoj existujících podnikatelských aktivit v oblasti soc. podnikání

OP 2.5 Podpora vzniku a rozvoje sociálních a environmentálních podniků

SC 2.4 Zvýšení kvality a dostupnosti infrastruktury pro vzdělávání a celoživotní učení

OP 1.3 Investice do vzdělávání a zázemí pro volnočasové aktivity

SC 3.1 Zefektivnění prezentace, posílení ochrany a rozvoje kulturního dědictví

OP 3.1 Ochrana a rozvoj kulturního dědictví

Nevybrané SC IROP pro realizaci SCLLD Kraj živých vod:

SC 1.3 Zvýšení připravenosti k řešení a řízení rizik a katastrof

SC 2.3 Rozvoj infrastruktury pro poskytování zdravotnických služeb a péče o zdraví

SC 3.3 Podpora pořizování a uplatňování dokumentů územního rozvoje

Název Opatření CLLD	1.1 Občanská vybavenost a služby na venkově
Vazba na Strategický cíl IROP	SC 2.1 Zvýšení kvality a dostupnosti služeb vedoucí k sociální inkluzi
Vymezení Opatření	<p>Podpora rozvoje infrastruktury komunitních center za účelem sociálního začleňování a zvýšení uplatnitelnosti na trhu práce</p> <p>Jedná se o veřejná víceúčelová zařízení, ve kterých se setkávají členové komunity za účelem realizace sociálních, vzdělávacích, kulturních a rekreačních aktivit s cílem zlepšit sociální situaci těchto jednotlivců a komunity jako celku. Pro dosažení těchto cílů je v zařízení poskytována kombinace komunitních a veřejných služeb, minimálně základní sociální poradenství, sociální služba v ambulantní a terénní formě se zaměřením na řešení nepříznivé sociální situace a sociální začleňování. Prostorové vybavení integračních center musí vždy umožňovat vzájemné kontakty mezi příslušníky cílové skupiny a jejich kontakty s profesionály v sociální oblasti.</p> <p>Rozvoj infrastruktury komunitních center bude zahrnovat: stavby, stavební úpravy, pořízení vybavení a případné související úpravy venkovního prostranství (zeleň, parková úprava) za účelem vytvoření prostoru pro setkávání členů komunit ohrožených sociálním vyloučením.</p> <p>Cílem je vytvoření materiálně a technicky vhodného prostoru pro:</p> <ul style="list-style-type: none">- veřejná projednávání s ambicí setkávání obyvatel komunity (lokality) a sousedů, případně ostatních obyvatel obce s cílem snížení předsudků a sblížení kultur;- vznik jádrových skupin za cílem nastartování komunitní práce;- setkávání tematických skupin pro řešení identifikovaných problémů komunity;- realizaci volnočasových aktivit, kulturních a zájmových akcí vyplývajících z tradic a zvyků dané komunity či krajové oblasti;- realizaci aktivit s cílem zplnomocnění motivovaných obyvatel komunity a získávání kompetencí pro vyjednávání a řešení běžných životních problémů a situací (učebny a školící místnosti) s ohledem na prvek podpory sociální integrace a uplatnění na trhu práce. <p>Současně komunitní centra vytváří prostor pro řešení krizových situací jednotlivců jako první kontakt pro navázání dalších sociálních a jiných služeb. Cílem není budovat kulturní centra nebo prostory pro masovou zábavu.</p>
Vazba na cíle SCLLD	SC 1 OP 1.1

Oblasti podpory (cíle, aktivity)	Výstavba, dostavba, rekonstrukce, regenerace, renovace, modernizace objektů nebo prostor pro setkávání členů komunity za účelem realizace vzdělávacích, kulturních a rekreačních aktivit s cílem zlepšit sociální situaci těchto jednotlivců a komunity jako celku - stavby, stavební úpravy, pořízení vybavení a případné související úpravy venkovního prostranství (zeleň, parková úprava) za účelem vytvoření prostoru pro setkávání členů komunit ohrožených sociálním vyloučením
Cílové skupiny	osoby sociálně vyloučené osoby ohrožené sociálním vyloučením
Další podmínky a omezení	- Projekt je v souladu se Strategii sociálního začleňování 2014-2020 a Národní strategií rozvoje sociálních služeb 2014-2020 - projekt je v souladu se strategickým plánem sociálního začleňování nebo s komunitním plánem nebo s krajským střednědobým plánem rozvoje sociálních služeb
Příjemce dotace	sociální služby - nestátní neziskové organizace - obce - organizace zřizované nebo zakládané obcemi - dobrovolné svazky obcí - organizace zřizované nebo zakládané dobrovolnými svazky obcí - církve - církevní organizace
Minimální výše celkových způsobilých nákladů	250 000 Kč
Maximální výše celkových způsobilých výdajů	2 000 000 Kč
Předpokládaná alokace	4 500 000 Kč
Preferenční kritéria	<ul style="list-style-type: none"> • tvorba nových pracovních míst • uplatňování inovačních přístupů (např. místní zdroje, nové technologie apod.) • dopad projektu na území více obcí či jejich částí na území MAS • kvalita zpracování projektu • projekt byl připraven za použití komunitních metod plánování • návaznost projektu na již realizované projekty či záměry jiných subjektů
Indikátory výstupů	55101 Počet podpořených polyfunkčních komunitních center 2015 = 0; 2018 = 1, 2023 = 2
Indikátory výsledků	

Název Opatření CLLD	1.2 Obnova a budování veřejných prostranství a infrastruktury obcí
Vazba na Strategický cíl IROP	SC 1.2 Zvýšení podílu udržitelných forem dopravy

Vymezení Opatření	<p>A/ Bezpečnost Zvyšování bezpečnosti dopravy, např. bezbariérový přístup zastávek, zvuková a jiná signalizace pro nevidomé, přizpůsobení komunikací pro nemotorovou dopravu osobám s omezenou pohyblivostí nebo orientací.</p> <p>B/ Cyklodoprava Výstavba a modernizace cyklostezek v podobě stavebně upravených a dopravním značením vymezených komunikací, na kterých je vyloučená automobilová doprava. Výstavba a modernizace cyklotras se zaměřením na podporu integrovaných řešení, např. cyklistické pruhy na komunikacích nebo víceúčelové pruhy. Součástí projektu může být budování doprovodné infrastruktury, např. stojanů na kola, úschoven kol, odpočívadel a dopravního značení. Doplňkově lze do projektu zařadit zeleň, např. zelené pásy a liniové výsadby u cyklostezek a cyklotras. Podpořeny mohou být cyklostezky a cyklotrasy sloužící k dopravě do zaměstnání, škol a za službami. Podrobný rozpis aktivit bude uveden v Pravidlech pro žadatele a příjemce.</p>
Vazba na cíle SCLLD	SC 1 OP 1.2
Oblasti podpory (cíle, aktivity)	A/ Zvyšování bezpečnosti dopravy B/ Výstavba a modernizace cyklostezek a cyklotras
Cílové skupiny	<ul style="list-style-type: none"> - obyvatelé obcí a měst - návštěvníci - dojíždějící za prací a službami - uživatelé veřejné dopravy
Další podmínky a omezení	<ul style="list-style-type: none"> - projekt je v souladu s Dopravní politikou ČR 2014-2020 - projekt v obcích, které mají méně než 50 tis. obyvatel, dokládá Kartu souladu projektu s principy udržitelné mobility - projekt přispívá k eliminaci negativních vlivů dopravy na životní prostředí - projekt přispívá ke zvýšení bezpečnosti - projekt je v souladu s Národní strategií rozvoje cyklistické dopravy ČR pro léta 2013 – 2020
Příjemce dotace	<ul style="list-style-type: none"> - obce - dobrovolné svazky obcí - organizace zřizované nebo zakládané obcemi - organizace zřizované nebo zakládané dobrovolnými svazky obcí
Minimální výše celkových způsobilých nákladů	250 000 Kč
Maximální výše celkových způsobilých výdajů	2 000 000 Kč
Předpokládaná alokace	6 000 000 Kč
Preferenční kritéria	<ul style="list-style-type: none"> • tvorba nových pracovních míst • uplatňování inovačních přístupů (např. místní zdroje, nové technologie apod.) • dopad projektu na území více obcí či jejich částí na území MAS • kvalita zpracování projektu • projekt byl připraven za použití komunitních metod plánování • návaznost projektu na již realizované projekty či záměry jiných subjektů

Indikátory výstupů	<p>A/ 75001 Počet realizací vedoucích ke zvýšení bezpečnosti v dopravě 2015 = 0; 2023 = 2</p> <p>B/ 76100 Délka nově vybudovaných cyklostezek a cyklotras 2015 = 0; 2023 = 3 km</p> <p>76200 Délka rekonstruovaných cyklostezek a cyklotras 2015 = 0; 2023 = 2 km</p> <p>76401 Počet parkovacích míst pro jízdní kola 2015 = 0; 2023 = 15</p>
Indikátory výsledků	<p>A/ 75120 Podíl veřejné osobní dopravy na celkových výkonech v osobní dopravě 31.12.2011 = 30%; 2023 = 35%</p> <p>B/ 76310 Podíl cyklistiky na přepravních výkonech 31.12.2011 = 7%; 2023 = 10%</p>

Název Opatření CLLD	1.3 Investice do vzdělávání a zázemí pro volnočasové aktivity
Vazba na Strategický cíl IROP	SC 2.4 Zvýšení kvality a dostupnosti infrastruktury pro vzdělávání a celoživotní učení
Vymezení Opatření	<p>A/ Podpora infrastruktury pro základní vzdělávání v základních školách Stavební úpravy, pořízení vybavení pro zajištění rozvoje žáků v následujících klíčových kompetencích:</p> <ul style="list-style-type: none"> - v oblastech komunikace v cizích jazycích, - v oblasti technických a řemeslných oborů, přírodních věd, - ve schopnosti práce s digitálními technologiemi. <p>B/ Podpora infrastruktury pro celoživotní vzdělávání v následujících klíčových kompetencích:</p> <ul style="list-style-type: none"> - v oblastech komunikace v cizích jazycích, - v oblasti technických a řemeslných oborů, přírodních věd, - ve schopnosti práce s digitálními technologiemi. <p>Stavební úpravy, pořízení vybavení pro vybudování a zkvalitnění kapacity pro účely dalšího vzdělávání ve vazbě na potřeby sladění nabídky a poptávky na regionálním trhu práce.</p> <p>C/ Podpora infrastruktury pro zájmové a neformální vzdělávání mládeže Stavební úpravy, pořízení vybavení pro zajištění rozvoje klíčových kompetencí formou zájmového a neformálního vzdělávání:</p> <ul style="list-style-type: none"> - v oblastech komunikace v cizích jazycích, - v oblasti technických a řemeslných oborů, přírodních věd, - ve schopnosti práce s digitálními technologiemi. <p>Jako doplňková aktivita bude podporováno zahrnutí zeleně v okolí budov a na budovách, např. zelené zdi a střechy a zahrady.</p> <p>IROP nebude podporovat žádná opatření, která vedou k diskriminaci a segregaci marginalizovaných skupin, jako jsou romské děti a žáci a další děti a žáci s potřebou podpůrných opatření (děti a žáci se zdravotním postižením, zdravotním znevýhodněním a se sociálním znevýhodněním).</p>

Vazba na cíle SCLLD	SC 1 OP 1.3
Oblasti podpory (cíle, aktivity)	<p>A/ infrastruktura pro základní vzdělávání – stavební úpravy, pořízení vybavení za účelem vytvoření či zvyšování kapacity, zajištění rozvoje dětí v polytechnickém vzdělávání a žáků základních škol v klíčových kompetencích, nebo umožnění rovného přístupu ke vzdělávání dětem a žákům se specifickými vzdělávacími potřebami (např. stavební úpravy pro bezbariérová řešení, pořízení vybavení, kompenzačních pomůcek a vybavení, školních poradenských pracovišť apod.).</p> <p>B/ infrastruktura pro celoživotní vzdělávání - výstavba, stavební úpravy, pořízení vybavení pro vzdělávání v klíčových kompetencích</p> <p>C/ Stavební úpravy, pořízení vybavení pro zajištění rozvoje klíčových kompetencí formou zájmového a neformálního vzdělávání Doplňkovou aktivitou výše uvedených projektů může být úprava bezprostředního okolí (zeleň, zahrada, herní prvky, ...)</p>
Cílové skupiny	<ul style="list-style-type: none"> - děti do 3 let - děti v předškolním vzdělávání - žáci - studenti - osoby sociálně vyloučené - osoby ohrožené sociálním vyloučením - osoby se speciálními vzdělávacími potřebami - pedagogičtí pracovníci - pracovníci a dobrovolní pracovníci organizací působících v oblasti vzdělávání nebo asistenčních služeb a v oblasti neformálního a zájmového vzdělávání dětí a mládeže - dospělí v dalším vzdělávání
Další podmínky a omezení	<ul style="list-style-type: none"> - Projekt je v souladu s Dlouhodobým záměrem vzdělávání a rozvoje vzdělávací soustavy ČR na období 2015-2020 - projekt zajistí fyzickou dostupnost a bezbariérovost vzdělávacích zařízení - projekt je v souladu s akčním plánem rozvoje vzdělávání
Příjemce dotace	<ul style="list-style-type: none"> - školy a školská zařízení v oblasti předškolního, základního a středního vzdělávání a vyšší odborné školy - další subjekty podílející se na realizaci vzdělávacích aktivit - obce - organizace zřizované nebo zakládané obcemi - nestátní neziskové organizace - církev - organizace zřizované nebo zakládané církví
Minimální výše celkových způsobilých nákladů	250 000 Kč
Maximální výše celkových způsobilých výdajů	2 000 000 Kč
Předpokládaná alokace	4 000 000 Kč
Preferenční kritéria	
Indikátory výstupů	50000 Počet podpořených vzdělávacích zařízení 2015 = 0; 2018 = 1, 2023 = 3
Indikátory výsledků	50030 Podíl osob předčasně opouštějících vzdělávací systém 2015 = 5,4%; 2023 = 5,0%

Název Opatření CLLD	OP 2.5 Podpora vzniku a rozvoje sociálních a environmentálních podniků
Vazba na Strategický cíl IROP	SC 2.2 Vznik nových a rozvoj existujících podnikatelských aktivit v oblasti sociálního podnikání
Vymezení Opatření	<p>A/ Výstavba, rekonstrukce a vybavení sociálních podniků Podpora je cílena na vznik a rozvoj sociálních podniků. Jedná se o aktivity, které umožní sociálně vyloučeným osobám a osobám ohroženým sociálním vyloučením vstup na trh práce a do podnikatelského prostředí. Vhodné je provázání investičních potřeb s aktivitami, které v této oblasti budou realizovány prostřednictvím OP Zaměstnanost. IROP bude podporovat nákup objektů, zařízení, vybavení a stavební úpravy, které vytvoří podmínky pro sociální podnikání. Podpora nemůže být chápána pouze jako dotace na zřízení pracovních míst pro znevýhodněné zaměstnance, ale jde o investiční podporu vznikajících a udržitelných podnikatelských aktivit, které budou nadále ověřovat a rozvíjet koncept a principy sociálního podnikání. Nelze financovat stávající podnikatelské aktivity ani provozní výdaje žadatele. Způsobilé výdaje projektu se týkají pouze rozšíření společnosti. Musí dojít k vytvoření nových pracovních míst pro osoby ze znevýhodněných cílových skupin. Požadován je růst počtu zaměstnaných osob z cílových skupin, který nesmí nastat předchozím snížením stávajícího počtu zaměstnanců.</p> <p>B/ Vznik nového sociálního podniku Sociální podnik vytváří nová pracovní místa pro osoby ze znevýhodněných cílových skupin. Celý podnik funguje na principech sociálního podniku, které má uvedené ve svých zakládacích dokumentech.</p> <p>C/ Rozšíření kapacity podniku Rekonstrukce objektu, aby v něm mohl být provozován sociální podnik, při rekonstrukci a nákupu zařízení a vybavení jsou zohledňovány specifické potřeby cílových skupin. Ve stávajícím sociálním podniku může dojít k zakoupení nových prostor a rozšíření kapacity podniku nebo sociální podnik začne provozovat novou podnikatelskou aktivitu. Vždy se musí vytvořit nová pracovní místa pro osoby z cílových skupin, vzroste tedy počet zaměstnaných osob z cílových skupin.</p> <p>D/ Aktivity osob samostatně výdělečně činných v sociálním podnikání Osoba samostatně výdělečně činná spadá do znevýhodněných cílových skupin a zároveň splňuje principy sociálního podnikání. Realizací projektu vznikne nová podnikatelská aktivita nebo dojde k rozšíření nabízených produktů a služeb. Žadatel předkládá se žádostí o podporu podnikatelský plán minimálně s těmito údaji: Informace o sociálním podniku a strategii jeho dalšího rozvoje, Popis podnikatelských aktivit, Vymezení a analýza trhu, Marketingová strategie, Harmonogram aktivit v době realizace a udržitelnosti projektu, Technické a technologické řešení, Finanční plán, Popis rozšíření kapacity podniku, pokud k němu dochází, Management a lidské zdroje, Potřeby a zdroje dlouhodobého a oběžného majetku, Analýza rizik podniku, Sociální aspekty podnikání Podrobný rozpis aktivit bude uveden v Pravidlech pro žadatele a příjemce.</p>

Vazba na cíle SCLLD	SC 2 OP 2.5
Oblasti podpory (cíle, aktivity)	A/ Výstavba, rekonstrukce a vybavení sociálních podniků B/ Vznik nového sociálního podniku C/ Rekonstrukce objektu, aby v něm mohl být provozován sociální podnik, při rekonstrukci a nákupu zařízení a vybavení jsou zohledňovány specifické potřeby cílových skupin. D/ Aktivity osob samostatně výdělečně činných v sociálním podnikání
Cílové skupiny	- osoby sociálně vyloučené - osoby ohrožené sociálním vyloučením - osoby se zdravotním postižením
Další podmínky a omezení	Projekt je v souladu s principy sociálního podnikání: a) sociální prospěch o podnik přispívá k podpoře sociálního začleňování, min. 30 % zaměstnanců z celkového počtu zaměstnanců sociálního podniku musí pocházet z cílových skupin, o vztahy v sociálním podniku směřují k maximálnímu zapojení pracovníků do rozhodování b) ekonomický prospěch o zisk je používán přednostně pro rozvoj sociálního podniku c) environmentální a místní prospěch o uspokojení přednostně místní potřeby a využití přednostně místních zdrojů, zohledňuje environmentální aspekty Projekt na rozšíření kapacity podniku musí splnit alespoň jednu z následujících aktivit: a) rozšíření nabízených produktů a služeb b) rozšíření prostorové kapacity podniku c) zavedení nových technologií výroby d) zefektivnění procesů v podniku e) zřízení divize na novém místě nebo v jiném regionu
Příjemce dotace	- osoby samostatně výdělečně činné - malé a střední podniky - organizace zřizované nebo zakládáné obcemi - dobrovolné svazky obcí - organizace zřizované nebo zakládáné dobrovolnými svazky obcí - nestátní neziskové organizace - církve - církevní organizace
Minimální výše celkových způsobilých nákladů	100 000 Kč
Maximální výše celkových způsobilých výdajů	2 000 000 Kč
Předpokládaná alokace	2 000 000 Kč
Preferenční kritéria	<ul style="list-style-type: none"> • uplatňování inovačních přístupů (např. místní zdroje, nové technologie apod.) • dopad projektu na území více obcí či jejich částí na území MAS • kvalita zpracování projektu (vč. místní potřeby) a rozpočtu, přiměřenost rozpočtu • projekt byl připraven za použití komunitních metod plánování (mimo PRV) • návaznost projektu na již realizované projekty či záměry jiných subjektů
Indikátory výstupů	10105 Počet nových podniků, které dostávají podporu 2015 = 0; 2018 = 1; 2023 = 2
Indikátory výsledků	10411 Míra nezaměstnanosti osob s nejnižším vzděláním 2015 = 28,5%; 2023 = 22%

Název Opatření CLLD	OP 3.1 Ochrana a rozvoj kulturního dědictví
Vazba na Strategický cíl IROP	SC 3.1 Zefektivnění prezentace, posílení ochrany a rozvoje kulturního dědictví
Vymezení Opatření	<p>Revitalizace souboru vybraných památek Podporována bude revitalizace a zatraktivnění následujícího souboru památek:</p> <ul style="list-style-type: none"> - národních kulturních památek k 1. 1. 2014 - památek evidovaných v Indikativním seznamu národních kulturních památek k 1. 1. 2014 (Indikativní seznam NKP). <p>Součástí revitalizace budou opatření, nezbytná pro efektivní zpřístupnění, plnohodnotné využití, zatraktivnění a zabezpečení souboru památek:</p> <ul style="list-style-type: none"> - zajištění vyšší bezpečnosti návštěvníků - odstraňování přístupových bariér - zvýšení ochrany památky a jejího zabezpečení - restaurování památek - rekonstrukce stávajících expozic a depozitářů a budování nových expozic a depozitářů - digitalizace památek a mobiliářů - obnova parků a zahrad u souborů památek - modernizace, popř. výstavba nezbytných objektů sociálního, technického a technologického zázemí. <p>Propagace a marketing památek bude hrazen z národních zdrojů.</p>
Vazba na cíle SCLLD	SC 3 OP 3.1
Oblasti podpory (cíle, aktivity)	- záchrana, obnova, údržba a využití národního kulturního bohatství
Cílové skupiny	- návštěvníci - vlastníci památek, muzeí a knihoven nebo subjekty s právem hospodaření - místní obyvatelé a podnikatelé
Další podmínky a omezení	- Projekt je v souladu s Integrovanou strategií podpory kultury do roku 2020 - součástí projektu je plán zpřístupnění podpořených souborů památek
Příjemce dotace	- vlastníci památek, muzeí a knihoven nebo subjekty s právem hospodaření (dle zápisu v katastru nemovitostí), kromě fyzických osob nepodnikajících
Minimální výše celkových způsobilých nákladů	100 000 Kč
Maximální výše celkových způsobilých výdajů	2 000 000 Kč
Předpokládaná alokace	2 000 000 Kč
Preferenční kritéria	

Indikátory výstupů	90501 Počet revitalizovaných památkových objektů 2015 = 0; 2018 = 0; 2023 = 1
Indikátory výsledků	91010 Počet návštěv kulturních památek a paměťových institucí zpřístupněných za vstupné 2015 = 26 553 793; 2023 = 27 500 000

4.8.2 Programový rámec Programu rozvoje venkova

Při realizaci strategie komunitně vedeného místního rozvoje (SCLLD) budou podporovány aktivity a činnosti (operace, projekty) připravené a realizované konečnými příjemci, které naplňují cíle SCLLD, jsou vybrané MAS a jsou zároveň financovatelné dle nařízení Evropského parlamentu a Rady (EU) č. 1305/2013. Z EZFRV budou hrazeny projekty, které se týkají ostatních opatření/podopatření/operací, obsažených v nařízení (EU) č. 1305/2013.

Vzhledem k tomu, že se do CLLD nezapojí Operační program Podnikání a inovace pro konkurenceschopnost, bude prostřednictvím MAS přes PRV umožněna podpora i nezemědělským subjektům. (nezemědělské mikro a malé podniky).

Komunitně vedený místní rozvoj v rámci Programu rozvoje venkova České republiky v rámci operace 19.2.1 Podpora provádění operací v rámci komunitně vedeného místního rozvoje a 19.3.1 Příprava a provádění činností spolupráce místní akční skupiny.

V rámci operace 19.2.1 budou podpořeny aktivity následujících článků:

Vybrané operace pro realizaci SCLLD Kraj živých vod:

článek 17, odst. 1., písm. a) Investice do zemědělských podniků

článek 17, odst. 1., písm. b) Zpracování a uvádění na trh zemědělských produktů

článek 17, odst. 1., písm. c) Lesnická infrastruktura

článek 17, odst. 1., písm. c) Zemědělská infrastruktura

článek 19., odst. 1., písm. b) Podpora investic na založení nebo rozvoj nezemědělských činností

článek 25 Neproduktivní investice v lesích

článek 14 Předávání znalostí a informační akce

V rámci operace 19.3.1 budou podpořeny aktivity

článku 44 Činnost spolupráce v rámci iniciativy LEADER

Nevybrané operace pro realizaci SCLLD Kraj živých vod:

článek 17, odst. 1., písm. c) Pozemkové úpravy

článek 24, odst. 1, písm. a) Zavádění preventivních protipovodňových opatření v lesích

článek 25 Investice do ochrany melioračních a zpevňujících dřevin

článek 26 Investice do lesnických technologií a zpracování lesnických produktů, jejich mobilizace a uvádění na trh

článek 35, odst. 2., písm. c) Sdílení zařízení a zdrojů

článek 35, odst. 2., písm. d) Horizontální a vertikální spolupráce mezi účastníky krátkých dodavatelských řetězců a místních trhů

Název Fiche CLLD	2.1 Využití místních zdrojů, rozvoj drobného podnikání a cestovního ruchu
Vazba na článek Nařízení PRV	čl. 19.1.b) Podpora investic na založení a rozvoj nezemědělských činností
Vymezení Fiche	<p>Fiche je zaměřena na rozvoj drobného místního podnikání, které vytváří podmínky pro místní zaměstnanost a zvyšování ekonomické soběstačnosti regionu. Podporovány budou také projekty vedoucí ke zvýšení kvality nebo objemu produkce.</p> <p>Projekty by měly především využívat místního potenciálu, tj. přírodních a kulturních zdrojů (např. místních surovin či materiálu, tradičních postupů a receptur apod.). Podpora je zaměřená především na řemeslnou výrobu, služby, nicméně podporovány budou projekty i v řadě dalších vybraných oblastí ekonomických čin. Podpora bude směřována jak na založení, tak na rozvoj stávajících podniků.</p> <p>Díky realizaci podpořených projektů by měly vznikat konkrétní produkty či služby, které budou bezprostředně po ukončení realizace projektu uvedeny na trh a to vč. odpovídajícího zajištění marketingu. Žadoucí je proto propojení výroby s přímým prodejem či distribucí nejlépe pod vlastní marketingovou značkou. Vhodné je také zařazení výrobků do některého ze stávajících systémů certifikací kvality či spotřebitelských značek.</p> <p>Samostatnou oblastí podpory jsou služby pro cestovní ruch, zahrnující zejména ubytovací a stravovací služby. Projekty mohou být zaměřeny např. na vytvoření a nárůst ubytovacích kapacit, posílení jejich kvality nebo rozšíření nabídky stravovacích zařízení. Specifickou skupinu tvoří projekty zaměřené na agroturistiku, tj. ubytování na statcích, které mohou být provázány s místní řemeslnou či zemědělskou produkcí, turistikou na koni apod. Vítaná budou především zařízení venkovského charakteru s osobitou nebo rodinnou atmosférou. Vhodné je také začlenění výstupů projektu do některého ze stávajících systémů certifikací (např. Cyklisté vítáni, Prázdniny na venkově).</p>
Vazba na cíle SCLLD	SC 2 OP 2.1
Oblasti podpory (cíle, aktivity)	<p>a) rozvoj drobného podnikání ve vybraných oblastech dle Klasifikace ekonomických činností (CZ-NACE)17, zejména v oblasti výroby konečných produktů, uváděných v regionu na trh, řemesel, služeb a kulturních a kreativních odvětví - stavební výdaje a pořízení technologií, strojů a vybavení, apod.</p> <p>b) rozvoj služeb cestovního ruchu (ubytování, stravování, pohostinství apod.) a vytváření nabídky služeb a cílů pro turisty a návštěvníky (např. rekreačních sportovišť, wellness zařízení, volnočasových a zábavních areálů a dalších atrakcí) - stavební výdaje a pořízení technologií, strojů a vybavení, apod.</p>
Příjemce dotace	zemědělský podnikatel; mikropodniky a malé podniky (Mikropodnik má méně než 10 zaměstnanců a obrát max. 2 mil. EUR. Malý podnik má méně než 50 zaměstnanců a obrát max. 10 mil. EUR.)
Minimální výše celkových způsobilých výdajů	50 000 Kč
Maximální výše celkových způsobilých výdajů	5 000 000 Kč
Předpokládaná alokace	8 000 000 Kč
Preferenční kritéria	Projekt přímo vytváří pracovní místa. (Vč. pracovního místa na zkrácený pracovní úvazek nebo sezónního pracovního místa a vč. vytvoření pracovního místa formou zahájení činnosti OSVČ.) Výše způsobilých nákladů
Indikátory výstupů	93701 Počet podpořených podniků/ příjemců 2015 = 0 2018 = 3 2023 = 8

Indikátory výsledků	94800 Pracovní místa vytvořená v rámci podpořených projektů 2015 = 0 2018 = 2 2023 = 4
Pozn.	<p>Podporované činnosti dle CZ-NACE zahrnují:</p> <p>C (Zpracovatelský průmysl s výjimkou činností v odvětví oceli, v uhelném průmyslu, v odvětví stavby lodí, v odvětví výroby syntetických vláken dle čl. 13 písm. a) NK (EU) č. 651/2014, a dále s výjimkou tříd 12.00 Výroba tabákových výrobků a 25.40 Výroba zbraní a střeliva),</p> <p>F (Stavebnictví s výjimkou skupiny 41.1 Developerská činnost),</p> <p>G (Velkoobchod a maloobchod; opravy a údržba motorových vozidel s výjimkou oddílu 46 a skupiny 47.3 Maloobchod s pohonnými hmotami ve specializovaných prodejnách),</p> <p>I (Ubytování, stravování a pohostinství),</p> <p>J (Informační a komunikační činnosti s výjimkou oddílů 60 a 61),</p> <p>M (Profesní, vědecké a technické činnosti s výjimkou oddílu 70),</p> <p>N 79 (Činnosti cestovních kanceláří a agentur a ostatní rezervační služby),</p> <p>N 81 (Činnosti související se stavbami a úpravou krajiny s výjimkou skupiny 81.1),</p> <p>N 82.1 (Administrativní a kancelářské činnosti),</p> <p>N 82.3 (Pořádání konferencí a hospodářských výstav),</p> <p>N 82.92 (Balicí činnosti),</p> <p>P 85.59 (Ostatní vzdělávání j. n.),</p> <p>R 93 (Sportovní, zábavní a rekreační činnosti),</p> <p>S 95 (Opravy počítačů a výrobků pro osobní potřebu a převážně pro domácnost)</p> <p>S 96 (Poskytování ostatních osobních služeb).</p>

Název Fiche CLLD	2.2 Rozvoj zemědělských podniků
Vazba na článek Nařízení PRV	čl. 17.1.a) Investice do zemědělských podniků čl. 17.1.b) Zpracování a uvádění na trh zemědělských produktů
Vymezení Fiche	<p>Hmotné a nehmotné investice do živočišné a rostlinné výroby Podpora modernizace provozu, technologického a technického vybavení provozoven pro podnikatele. K uskutečnění tohoto opatření přispívá i podpora do investic na pořízení strojů a zařízení pro rostlinnou a živočišnou výrobu a výstavba a rekonstrukce provozoven a pořízení potřebného vybavení. Stavební obnova zemědělských objektů Fiche podporuje zemědělce jako odpovědné vlastníky budov a dalších staveb v intravilánu obcí a v krajině v obnově těchto objektů a to nejen s ohledem na jejich funkční zemědělské využití, ale současně i na jejich estetickou roli či zachování jejich historického rázu, dotvářející charakter dané obce či místa.</p> <p>Zpracovávání zemědělských produktů Podpora zahrnuje hmotné a nehmotné investice, které se týkají zpracování zemědělských produktů a jejich uvádění na trh. Způsobilé výdaje jsou investice do výstavby a rekonstrukce budov včetně nezbytných manipulačních ploch, pořízení strojů, nástrojů a zařízení pro zpracování zemědělských produktů, finální úpravu, balení, značení výrobků (včetně technologií souvisejících s dohledatelností produktů) a investic souvisejících se skladováním zpracovávané suroviny, výrobků a druhotných surovin vznikajících při zpracování. Způsobilé jsou rovněž investice vedoucí ke zvyšování a monitorování kvality produktů, investice související s uváděním zemědělských a potravinářských produktů na trh (včetně investic do marketingu).</p> <p>V rámci Fiche budou podporovány projekty zaměřené na zpracování potravinářských výrobků a jejich distribuci a uvádění na místní trh. Podpořené projekty by měly vést k produkci konkrétních potravinářských výrobků (např. mléčné či masné výrobky, pečivo, ovocné šťávy, sirupy, marmelády a džemy, sušené ovoce, výrobky z medu, bylinné čaje, ...), které budou bezprostředně po ukončení realizace projektu uvedeny na trh.</p>
Vazba na cíle SCLLD	SC 2 OP 2.2
Oblasti podpory (cíle, aktivity)	<p>a) hmotné a nehmotné investice v živočišné a rostlinné výrobě, je určena na investice do zemědělských staveb a technologií pro živočišnou a rostlinnou výrobu a pro školkařskou produkci, investice na pořízení mobilních strojů pro zemědělskou výrobu</p> <p>b) stavební obnova zemědělských staveb v intravilánu obcí a v krajině s důrazem na zlepšení jejich estetického vzhledu</p> <p>c) stavební výdaje a pořízení strojů, nástrojů a zařízení pro zpracování zemědělských produktů, finální úpravu, balení, značení výrobků a investic souvisejících se skladováním zpracovávané suroviny, výrobků a druhotných surovin vznikajících při zpracování, investice vedoucí ke zvyšování a monitorování kvality produktů, investice související s uváděním zemědělských a potravinářských produktů na trh (včetně investic do marketingu)</p>
Další podmínky a omezení	Nelze podpořit investice pro živočišnou výrobu týkající se včel a rybolovu. Investice pro rostlinnou výrobu se nesmí týkat obnovy nosných konstrukcí vinic, oplocení vinic a oplocení sadů. Podpora nemůže být poskytnuta na pořízení kotlů na biomasu.
Příjemce dotace	a),b), zemědělský podnikatel c) zemědělský podnikatel, výrobce potravin, výrobce krmiv nebo jiné subjekty aktivní ve zpracování, uvádění na trh a vývoji zemědělských produktů uvedených v příloze I Smlouvy o fungování EU jako vstupní produkt
Minimální výše celkových způsobilých výdajů	50 000 Kč

Maximální výše celkových způsobilých výdajů	5 000 000 Kč
Předpokládaná alokace	7 500 000 Kč
Preferenční kritéria	Projekt přímo vytváří pracovní místa. (Vč. pracovního místa na zkrácený pracovní úvazek nebo sezónního pracovního místa a vč. vytvoření pracovního místa formou zahájení činnosti OSVČ.) Realizací projektu nedojde k záboru zemědělské půdy Realizací projektu vznikne finální produkt uvedený na místní trh
Indikátory výstupů	93701 Počet podpořených podniků/ příjemců 2015 = 0 2018 = 4 2023 = 10
Indikátory výsledků	94800 Pracovní místa vytvořená v rámci podpořených projektů 2015 = 0 2018 = 1 2023 = 2

Název Fiche CLLD	2.3 Lesnická a zemědělská infrastruktura
Vazba na článek Nařízení PRV	čl. 17.1.c) Lesnická infrastruktura čl. 17.1.c) Zemědělská infrastruktura

Vymezení Fiche	Podpora je zaměřena na investice, které se týkají infrastruktury související s rozvojem, modernizací nebo přizpůsobením se lesnictví, včetně přístupu k lesní půdě. Podpora zahrnuje hmotné nebo nehmotné investice, které souvisejí s rekonstrukcí a budováním zemědělské infrastruktury vedoucí ke zlepšení kvality či zvýšení hustoty polních cest.
Vazba na cíle SCLLD	SC 2 OP 2.3
Oblasti podpory (cíle, aktivity)	a) Lesnická infrastruktura: Podpora zahrnuje hmotné nebo nehmotné investice, které souvisejí s rekonstrukcí a budováním lesnické infrastruktury vedoucí ke zlepšení kvality či zvýšení hustoty lesních cest. b) Zemědělská infrastruktura: Podpora zahrnuje hmotné nebo nehmotné investice, které souvisejí s rekonstrukcí a budováním zemědělské infrastruktury vedoucí ke zlepšení kvality či zvýšení hustoty polních cest. Kromě rekonstrukce a výstavby polních cest bude podporována i obnova či nová výstavba souvisejících objektů a technického vybavení
Další podmínky a omezení	b) Polní cesty musí být realizovány na území, kde byly dokončeny pozemkové úpravy, a mimo intravilán obce.
Příjemce dotace	a) Fyzické nebo právnické osoby hospodařící v lesích, které jsou ve vlastnictví soukromých osob nebo jejich sdružení nebo spolků s právní osobností, vysokých škol, obcí nebo jejich svazků. B) Obec nebo zemědělský podnikatel.
Minimální výše celkových způsobilých výdajů	50 000 Kč
Maximální výše celkových způsobilých výdajů	5 000 000 Kč
Předpokládaná alokace	5 500 000 Kč
Preferenční kritéria	Výše způsobilých nákladů
Indikátory výstupů	93701 Počet podpořených podniků/ příjemců 2015 = 0 2018 = 3 2023 = 8
Indikátory výsledků	a) 94302 Celková délka lesních cest (km) 2015 = 0 2018 = 1 2023 = 3 b) 94301 Celková délka cest zajišťující zpřístupnění pozemků, zvýšení prostupnosti krajiny a její diverzifikaci (km) 2015 = 0 2018 = 1 2023 = 3

Název Fiche CLLD	2.4 Využití lesů pro cestovní ruch
Vazba na článek Nařízení PRV	čl. 25 Nепroduktivní investice v lesích

Vymezení Fiche	Projekty podporované v rámci této Fiche by měly přispívat k rozvoji šetrné, zejména pěší a cyklo, turistiky i většímu využívání lesů k relaxaci místních obyvatel. Podporována bude tvorba turistických tras a stezek, vč. naučných stezek a fitness stezek. Dále bude podporována obnova či tvorba různých posezení, altánů, vyhlídkových míst, pozorovaten zvěře, veřejně přístupných rozhleden, bivačovacích přístřešků, herních prvků, ale i mostků a lávek apod. Projekty by měly využívat potenciálu přírodního a historického bohatství místních lesů, aniž by hrozila jejich devastace či nenávratné poškození. Při vytváření turistických tras je třeba zohlednit stávající v regionu již fungující systémy, zejména pak síť naučných stezek pod patronací Klubu českých turistů (metodika turistického značení) a Českobavorského geoparku. Vítány jsou také inovativní formy značení, které minimalizují zásahy do krajiny (např. s využitím technologií GPS) a interaktivní formy interpretace a zážitkové trasy.
Vazba na cíle SCLLD	SC 2 OP 2.4
Oblasti podpory (cíle, aktivity)	Posilování rekreační funkce lesa, např. značení, výstavba a rekonstrukce stezek pro turisty (do šíře 2 m), značení významných přírodních prvků, výstavba herních a naučných prvků, fitness prvků. Podporovány budou též aktivity vedoucí k usměrňování návštěvnosti území, např. zřizování odpočinkových stanovišť, přístřešků, informačních tabulí, závory. Realizovat lze také opatření k údržbě lesního prostředí, např. zařízení k odkládání odpadků a opatření k zajištění bezpečnosti návštěvníků lesa, např. mostky, lávky, zábradlí.
Další podmínky a omezení	Projekty musí být realizovány na PUPFL s výjimkou zvláště chráněných území a oblastí Natura 2000. Žadatel na PUPFL, na které žádá o podporu, hospodaří podle platného lesního hospodářského plánu, nebo podle převzaté platné lesní hospodářské osnovy.
Příjemce dotace	Soukromí a veřejní držitelé lesů a jiné soukromoprávní a veřejnoprávní subjekty a jejich sdružení.
Minimální výše celkových způsobilých výdajů	50 000 Kč
Maximální výše celkových způsobilých výdajů	5 000 000 Kč
Předpokládaná alokace	6 000 000 Kč
Preferenční kritéria	Výše způsobilých nákladů
Indikátory výstupů	92702 Počet podpořených operací (akcí) 2015 = 0 2018 = 2 2023 = 4 93001 Celková plocha (ha) 2015 = 0 2018 = 0,5 2023 = 2
Indikátory výsledků	

Název Fiche CLLD	OP 4.3 Vzdělávání, informace a výchova pro udržitelný rozvoj
Vazba na článek Nařízení PRV	čl. 14 Předávání znalostí a informační akce

Vymezení Fiche	<p>Důležitým aspektem dlouhodobého rozvoje venkovských regionů je podpora vzdělávání a informovanosti klíčových aktérů. Vzhledem k rozsahu podpory pro oblast podnikání považujeme za stěžejní podpořit získávání znalostí a zkušeností podnikatelských subjektů (vč. zaměstnanců) v několika oblastech:</p> <ul style="list-style-type: none"> - rozvoj místní zemědělské produkce, její finalizace a uvádění na trh, - požadavky na potravinářskou výrobu a prodej, - specifika péče o historické zemědělské stavby a stavby na zemědělských pozemcích (např. drobné křížky v krajině, kaple apod.), - podmínky pro zahájení podnikání obecně, - specifika venkovského cestovního ruchu, agroturistika, gastroturistika, - apod. <p>Kromě výše uvedeného budou podporovány i vzdělávací projekty v průřezových oblastech, které mohou pomoci při řízení a rozvoji podniku obecně:</p> <ul style="list-style-type: none"> - možnosti získávání finančních zdrojů a podpory mimo prostředky MAS, - vyhledávání, efektivní využívání a rozvoj lidských zdrojů, - nutné předpoklady pro uvedení produktu na trh (standarty apod.) - prezentace produktu na trhu (propagace, marketing, USP, ...) - spolupráce a partnerství v obci či regionu, - apod. <p>Z pohledu organizace vzdělávacích a informačních akcí je důležité přenést jejich realizaci z center (měst) přímo do území působnosti MAS a přispět tak k odstranění bariér účasti na těchto akcích.</p>
Vazba na cíle SCLLD	SC 3 OP 4.3
Oblasti podpory (cíle, aktivity)	odborné vzdělávací kurzy, workshopy, exkurze a informační akce určené pro podnikatele a zaměstnance s obsahovým zaměřením na aktivity podporované v ostatních Fichích Programového rámce PRV
Další podmínky a omezení	Subjekty zajišťující předávání znalostí a informační služby musí mít k plnění tohoto úkolu příslušné kapacity v podobě kvalifikovaných zaměstnanců a pravidelné odborné přípravy.
Příjemce dotace	subjekt zajišťující odborné vzdělávání či jiné předávání znalostí a informační akce
Minimální výše celkových způsobilých výdajů	50 000 Kč
Maximální výše celkových způsobilých výdajů	250 000 Kč
Předpokládaná alokace	1 000 000 Kč
Preferenční kritéria	Projekt je předložen NNO
Indikátory výstupů	92301 Počet účastníků vzdělávání 2015 = 0 2018 = 25 2023 = 60
Indikátory výsledků	Celkový počet vyškolených účastníků podle čl. 14 nařízení EU č. 1305/2013 (Vzdělávací akce) 2015=0 2018=25 2023=60

Název Fiche CLLD	5.2 Posílení a využití specifík regionu
------------------	--

Vazba na článek Nařízení PRV	čl. 44 Činnosti spolupráce v rámci iniciativy LEADER
Vymezení Fiche	<p>Projekty musí vykazovat hodnotu přidanou spoluprací, tzn., že výstupy projektu by bez této spolupráce v takové podobě nevznikly. MAS může spolupracovat i s jinými partnerstvími, avšak způsobilé pro podporu budou pouze výdaje realizované MAS, jejíž SCLLD byla schválena z PRV.</p> <p>Podpora místních specifik a posilování vztahu obyvatel k regionu prostřednictvím programů realizovaných v centru Kašpar.</p> <p>Výdaje do investic jsou způsobilé pouze za předpokladu, že jsou společně provozovány spolupracujícími subjekty.</p> <p>Za měkké akce lze považovat především pořádání konferencí, festivalů, workshopů, exkurzí, výstav, přenosů příkladů správné praxe, včetně produktů s tím spojených (publikace, brožury, letáky apod.). Investice mohou být realizovány pouze takové, které budou provozovat po celou dobu lhůty vázanosti projektu na účel samy MAS.</p> <p>Způsobilá pro podporu je i předběžná technická podpora projektů spolupráce, kdy MAS musí prokázat, že plánovala provedení konkrétního projektu. Na předběžnou technickou podporu projektů spolupráce může MAS využít maximálně 10 % z alokace přidělené MAS na realizaci projektů spolupráce.</p>
Vazba na cíle SCLLD	SC 1 OP 5.2.
Oblasti podpory (cíle, aktivity)	<p>a) investice do informačních a turistických center</p> <p>b) pořádání konferencí, festivalů, workshopů, exkurzí, výstav, přenosů příkladů správné praxe, včetně produktů s tím spojených (publikace, brožury, letáky apod.)</p>
Další podmínky a omezení	
Příjemce dotace	MAS, jejíž SCLLD byla schválena z PRV
Minimální výše celkových způsobilých výdajů	50 000 Kč
Maximální výše celkových způsobilých výdajů	5 000 000 Kč
Předpokládaná alokace	dle stanovené alokace na realizaci fiche
Preferenční kritéria	<p>Projekt přímo vytváří pracovní místa. (Vč. pracovního místa na zkrácený pracovní úvazek nebo sezónního pracovního místa a vč. vytvoření pracovního místa formou zahájení činnosti OSVČ.)</p> <p>Výše způsobilých nákladů</p>
Indikátory výstupů	<p>92501 Celkové veřejné výdaje (EUR)</p> <p>2015 = 0</p> <p>2018 = 0</p> <p>2023 =</p>
Indikátory výsledků	

Témata projektů spolupráce MAS Kraj živých vod	
Geopark Egeria a GeoLocí	kulturní a přírodní dědictví, zapojení místních obyvatel, podpora ekonomiky, zázemí pro venkovskou turistiku, informační centrum, propagace a prezentace regionu, expozice geoparku

Kraj živých vod	minerální prameny a jejich obnova, prezentace, naučná stezka, mobiliář pro návštěvníky, vzdělávací a prezentační akce
Cesty zámeckých pánů	Obnova krajinných struktur, zázemí botanické zahrady, kulturní a přírodní dědictví, využití lesních pozemků pro turistiku, výsadby alejí
Zaniklé obce v Sudetech	tematická setkávání, propagace, značení místních naučných stezek, naučné tabule, kulturní a přírodní dědictví, vzdělávací aktivity, cestovní ruch, místní ekonomika
Rozvoj venkovské turistiky	kulturní a přírodní dědictví, zapojení místních obyvatel, podpora ekonomiky, propagace a prezentace regionu, naučné stezky, hipostezky, agroturistika, půjčovny vybavení

4.8.3 Programový rámec Operačního programu Zaměstnanost

Programový rámec OP Zaměstnanost se zaměřuje na následující podporované aktivity, definované v rámci specifického cíle 2.3.1. – Zvýšit zapojení lokálních aktérů do řešení problémů nezaměstnanosti a sociálního začleňování:

Aktivita OPZ SC 2.3	Opatření CLLD	Podíl z indikativní alokace (priorita 1)	Podíl z navýšení (priorita 2)
Sociální podnikání	2.6 Pracovní příležitosti na venkově	3 500 000	--
Sociální služby a sociální začleňování	1.4 Zapojení obyvatel do života v obcích	2 500 000	--
Zaměstnanost	2.6 Pracovní příležitosti na venkově	2 100 000	600 000
Prorodinná opatření	1.4 Zapojení obyvatel do života v obcích	1 600 000	400 000
Celkem		9 700 000	1 000 000

V regionu MAS Kraj živých vod je obecně vyšší nezaměstnanost v obcích se špatnou dopravní dostupností, které jsou vzdáleny velkých center s potenciální možností většího pracovního uplatnění. V rámci opatření chceme podpořit zaměstnanost formou vzdělávání a podpory vytváření pracovních míst, podporou vzniku sociálního podnikání, které může nabídnout pracovní místa především osobám ohroženým soc. exkluzí. V regionu MAS chybí odpovídající zázemí pro podporu začínajících podnikatelů v podobě podnikatelských inkubátorů a poradenských center.

Prioritním problémem je nízká vzdělanosti obyvatel sociálně vyloučených lokalit, absence nabídky pro doplnění vzdělání a nedostatek pracovních příležitostí, které by sloužili k znovuzískání a osvojení pracovních návyků. Klíčovým principem v oblasti zaměstnanosti je tak využívání aktivní politiky zaměstnanosti a rozvoj služeb návazných na služby Úřadů práce, rozvoji sociálního podnikání a sociálních služeb. Důležitou roli v rozvoji těchto služeb mají místní neziskové organizace a vzdělávací instituce. Strategie byla plánována s ohledem na příležitosti v rámci rozvoje služeb sociální prevence a další možnosti pro uplatnění na trhu práce, přístupu obyvatel regionu ke službám Úřadů práce a možnostem zvyšování kvalifikace. Přes značnou převahu slabých stránek regionu v oblasti pracovních příležitostí skýtá region prostor k rozvoji především v oblasti agroturistiky a cestovního ruchu, rozvoji sociálních služeb a sociálního podnikání.

Programové rámce OPZ byly nastaveny s ohledem na definované problémy v území, které vyplývají ze studií, výsledků pravidelných setkávání místních aktérů, obcí, neziskových organizací, podnikatelů i samotných občanů.

Název Opatření CLLD	1.4 Zapojení obyvatel do života v obcích					
Vazba na Specifický cíl OPZ	IP 2.3 SC 2.3.1 aktivita Sociální služby a sociální začleňování, aktivita Prorodinná opatření					
Vazba na cíle SCLLD	SC 1 OP 1.4					
Popis cíle opatření	<p>a) Sociální služby a sociální začleňování</p> <p>Na území MAS momentálně je velmi malá struktura poskytovatelů služeb, kteří by poskytovali sociální služby ekonomicky aktivnímu obyvatelstvu. Služby v regionu jsou nicméně potřebné a proto, chceme tyto aktivity v rámci MAS podporovat. V regionu je několik subjektů, kteří realizují činnosti v rámci sociálního začleňování nad rámec zákona š. 108/2006, budou tedy podporovány. Podporovány budou především aktivity směřující k rozšíření nabídky sociálních služeb a sociální práce s místními komunitami. Cílem je mimo rozšíření nabídky sociálních služeb také pilotní ověření potřebnosti a využitelnosti služeb v regionu nebo navýšení kapacity stávajících služeb, než budou zařazeny do standardního plánu financování.</p> <p>Důležitým prvkem je posilování místních komunit prostřednictvím komunitní sociální práce, provozu komunitních center nebo poskytováním dalších programů mimo režim zákona č. 108/2006 Sb. Pro zvýšení efektivity, přenos zkušeností, zintenzivnění spolupráce a zajištění udržitelnosti budou podporovány aktivity zaměřené na optimalizaci a komunitní plánování, vytváření sítí a spolupráci aktérů. Předpokládáme zejména aktualizaci střednědobého (komunitního) plánu sociálních služeb na území MAS, případně zpracování dílčích koncepcí pro vybrané služby. V rámci tohoto opatření se zaměříme na rozvoj sociálních služeb a zřízení komunitních center, obě tyto služby bude náročné uvést do provozu vzhledem k velké absenci těchto institucí v regionu.</p> <p>b) Prorodinná opatření</p> <p>Dále je toto opatření zaměřeno na zajištění péče o děti, především v situacích, kdy není možné využít stávající nabídku škol (MŠ, družina apod.) případně jiné stávající veřejné služby. Podpora bude směřována na vytvoření a provoz odpoledních klubů pro děti, které budou především v menších obcích zajišťovat péči o děti od doby návratu z vyučování veřejnou hromadnou dopravou až do příchodů rodičů ze zaměstnání.</p> <p>Podpora bude zaměřena také na denní (příměstské) tábory a krátkodobé programy nabízené ve dnech školního volna, kdy rodiče nemohou zajistit péči o děti. Bude se jednat o skupinové aktivity pro děti, které umožní jejich rodičům docházku do zaměstnání v době, kdy jsou děti běžně ve škole. V omezené míře může být podporována i doprava dětí, např. formou svozu dětí do mateřské školy, která zajišťuje náhradní provoz v době prázdnin, svozu dětí na denní tábory a zpět, případně také doprava dětí na zájmovou činnost.</p>					
Popis provázanosti navrhovaných opatření	<p>Vazba na opatření Strategický cíl 2.1 Zvýšení kvality dostupnosti služeb vedoucí k sociální inkluzi IROP a vazba v SCLLD Specifický cíl 1 Zlepšit kvalitu života na venkově opatření 1.1 Občanská vybavenost a služby na venkově.</p> <p>Vazba na IROP SC 2.4 Zvýšení kvality a dostupnosti infrastruktury pro vzdělávání a celoživotní učení, SCLLD 1.3 Investice do vzdělávání a zázemí pro volnočasové aktivity.</p>					
Priorizace navrhovaných opatření	<p>a) opatření financovaná z alokované částky: Navržené opatření CLLD je financováno z alokované částky</p> <p>b) opatření financovaná z alokované částky v případě navýšení alokace Vzhledem k zjištěnému zájmu v území by při navýšení celkové alokace byl prostor pro navýšení a rozšíření podpory na opatření v části a).</p> <p>Navržené opatření je financováno z alokované částky v případě navýšení alokace (v případě navýšení předpokládá MAS Kraj živých vod použít tyto prostředky k posílení tohoto opatření).</p>					
Časový harmonogram	<table border="1"> <tr> <td>Alokace:</td> <td>4 100 000</td> <td>Doba realizace</td> </tr> </table>			Alokace:	4 100 000	Doba realizace
Alokace:	4 100 000	Doba realizace				

realizace ve vazbě na finanční plán		Procento rezervovaných způsobilých výdajů projektu (CELKEM)	projektů
	Rok		
	2016	%	
	2017	48%	1-3 roky
	2018	26%	1-3 roky
	2019	26%	1-3 roky
	2020	%	x
	2021	%	x
	2022	%	x
	2023	%	x
	Celkem	100%	
Popis možných zaměření projektů	<p>Sociální služby a sociální začleňování:</p> <p>A) Podpora poskytování vybraných sociálních služeb v souladu se zákonem č. 108/2006 Sb., s cílem sociálního začlenění a prevence sociálního vyloučení osob sociálně vyloučených či sociálním vyloučením ohrožených. Podpora zařízení, která doplní chybějící kapacitu stávajících institucionálních forem (školní družiny, kluby).</p> <p>B) Podpora komunitní sociální práce a komunitních center jako prostředků sociálního začleňování nebo prevence sociálního vyloučení.</p> <p>C) Další programy a činnosti v rámci sociálního začleňování nad rámec/mimo režim zákona č. 108/2006 Sb.</p> <p>Prorodinná opatření:</p> <p>A) Podpora zařízení, která doplní chybějící kapacitu stávajících institucionálních forem zařízení (typu školní družiny, kluby) s možností podpory příměstských táborů v době školních prázdnin</p> <p>B) Podpora dětských skupin pro podniky a veřejnost</p> <p>C) Individuální péče o děti</p> <p>Na opatření je v rámci CLLD MAS Kraj živých vod alokováno 4,1 mil. Kč. Dle zásobníku projektů zjištěných komunitním projednáváním je na území poptávka realizovat potřebné projekty za min. 6 mil. Kč. Opatření je plánováno realizovat z alokované částky do plánované výše tak, aby nedošlo k překročení celkové alokace.</p>		

Podporované cílové skupiny	<p>Sociální služby: Aktivita A) + B)</p> <ul style="list-style-type: none"> - Osoby sociálně vyloučené a osoby sociálním vyloučením ohrožené - Osoby se zdravotním postižením (včetně osob s duševním onemocněním) - Osoby s kombinovanými diagnózami - Osoby žijící v sociálně vyloučených lokalitách - Národnostní menšiny - Imigranti a azylanti - Bezdomovci a osoby žijící v nevyhovujícím nebo nejistém ubytování - Oběti trestné činnosti - Osoby pečující o malé děti - Osoby pečující o jiné závislé osoby - Rodiče samoživitelé - Osoby dlouhodobě či opakovaně nezaměstnané - Osoby ohrožené předlužeností - Osoby ohrožené domácím násilím a závislostmi - Osoby v nebo po výkonu trestu - Osoby opouštějící institucionální zařízení - Ohrožené osoby do 18 let věku - Osoby ohrožené vícenásobnými riziky - Osoby ohrožené specifickými zdravotními riziky <p>Aktivita C) také</p> <ul style="list-style-type: none"> - Poskytovatelé a zadavatelé sociálních služeb, služeb pro rodiny a děti a dalších služeb na podporu sociálního začleňování - Místní samospráva - Sociální pracovníci - Pracovníci v sociálních a zdravotních službách - Neformální pečovatelé <p>Prorodinná opatření</p> <ul style="list-style-type: none"> - zejména ženy ohrožené na trhu práce - rodiče s malými dětmi - osoby pečující o jiné závislé osoby
Vliv opatření na naplňování horizontálních témat OPZ	<p>Aktivita v oblasti sociálních služeb zaměřených na sociální začleňování nemají negativní vliv na udržitelný rozvoj. Z hlediska horizontálních téma rovných příležitostí a nediskriminace a rovnosti mužů a žen se jedná o pozitivní vliv. Cílovou skupinou projektu může být každý, kdo splňuje znaky cílové skupiny, bez ohledu na další charakteristiky.</p> <p>Udržitelný rozvoj - neutrální Rovné příležitosti a nediskriminace - pozitivní Rovnost žen a mužů - pozitivní</p>
Typy příjemců podpory	<p>Poskytovatelé sociálních služeb registrovaní dle zákona č. 108/2006 Sb., o sociálních službách</p> <p>Nestátní neziskové organizace</p> <p>Obce dle zákona č. 128/2000 Sb., o obcích</p> <p>Organizace zřizované obcemi působící v sociální oblasti</p> <p>Dobrovolné svazky obcí</p> <p>MAS</p> <p>Vzdělávací a poradenské instituce</p> <p>Školy a školská zařízení</p> <p>Obchodní korporace (veřejná obchodní společnost, komanditní společnost, společnost s ručením omezeným, akciová společnost, evropská společnost, evropské hospodářské zájmové sdružení, družstva - družstvo, sociální družstvo, evropská družstevní společnost) OSVČ</p> <p>Typy příjemců mohou být ve výzvě specifikováni dle jednotlivých aktivit.</p>
Výše způsobilých výdajů	400 000 Kč - 3 000 000 Kč na 1 projekt,
Míra spolufinancování	NNO, školy a školská zařízení, MAS - 100%, obce, dobrovolné svazky obcí, organizace zřizované obcemi - 95%, obchodní korporace, OSVČ - 85%, vzdělávací a poradenské instituce - 95%, bude upraveno konkrétně ve výzvách a dle podmínek programu OPZ.
Absorpční kapacita MAS	Ve výchozí situaci disponuje území velmi malou základnou sociálních služeb v území. MAS přesto zmapovala dostatečnou absorpční kapacitu pro realizaci projektů. Na území Karlovarského kraje je evidováno 26 vyloučených lokalit, kde hrozí problémové jevy. Největší sociálně vyloučené lokality jsou v území MAS Kraj živých vod na Tepelsku. Na Tepelsku bylo před vstupem Agentury pro sociální začleňování provozováno Centrum

	<p>podpory rodiny a NZDM neziskovou organizací Kotec o.s. v omezeném rozsahu jednou týdně a mateřské centrum při Farním sboru Českobratrské církve evangelické (FS ČCE). Ve městě Teplá již byla zmíněna aktivita občanského sdružení Kotec, které poskytuje sociální služby „Sociální rehabilitace“ a plánuje NZDM v rámci připravovaného Centra služeb sociální prevence v Teplé.</p> <p>Nezisková organizace Český Západ o.s. má v lokalitě vzhledem k jejímu dlouhodobému působení v oblasti a portfoliu nabízených sociálních služeb velmi silnou pozici ve smyslu tahouna procesů sociální integrace.</p> <p>Při přípravě byly definovány náměty projektů: Terénní práce v soc. vyloučených lokalitách - žadatel Český západ z.s. , Soc. práce v kom. centru Bochoř - žadatel město Bochoř, Občanské sdružení Kotec - rozšíření služeb Sociální rehabilitace.</p> <p>V oblasti prorodinných opatření na území zájem o realizaci projektů (na základě předložených projektových záměrů a dotazníkových šetření) projevil neziskové organizace, také školy a školská zařízení a především také zástupci obcí v území. MAS zmapovala dostatečnou absorpční kapacitu pro realizaci projektů. Zájem projevil Svazek obcí Slavkovský les POV z.s. - zřízení příměstských táborů v obcích, rozšíření kapacit a volnočasových aktivit v některých obcích v území.</p> <p>SCLLD - Analytická část - kap. 2.2 Lidé v regionu</p>
Předpokládaná alokace	4 100 000 Kč (+ navýšení 400 000 Kč)
Principy určení preferenčních kritérií	<p>Princip podpory žadatelů, kteří budou vytvářet projekty s podporou zaměstnání osob či vytváření pracovních míst.</p> <p>Princip podpory žadatelů, uplatňující víceúrovňový přístup (využití různých nástrojů, aktivity a služeb pro komplexní podporu cílových skupin organizace).</p> <p>Projekt byl připraven za použití komunitních metod plánování.</p> <p>Princip integrovaného přístupu (dopad projektu) – projekt naplňuje více než 1 strategický cíl integrované strategie rozvoje MAS</p> <p>Princip Regionálního významu projektu – dopad projektu na území více obcí či jejich částí na území MAS</p> <p>Princip Multiplikačního efektu - projekt podněcuje, generuje vznik dalších rozvojových projektů</p> <p>Princip Synergického efektu - součinnost, návaznost, logické propojení s jiným projektem</p> <p>Princip kvality, smysluplnosti a efektivnosti</p> <p>Bude upraveno a konkrétně definováno v jednotlivých výzvách.</p>
Indikátory výstupů	<p>Sociální služby:</p> <p>60000 Celkový počet účastníků - účastníci MAS 2015=0 ; 2018=30 ; 2023=60</p> <p>67001 Kapacita podpořených služeb - místa MAS 2015=0 ; 2018=5 ; 2023=10</p> <p>62000 Počet projektů, které zcela nebo zčásti provádějí sociální partneři nebo nevládní organizace MAS 2015=0 ; 2018=1 ; 2023=3</p> <p>Prorodinná opatření:</p> <p>50100 Počet podpořených zařízení péče o děti předškolního věku MAS 2015=0 ; 2018=1 ; 2023=2</p> <p>60000 Celkový počet účastníků - účastníci MAS 2015=0 ; 2018=20; 2023=40</p>
Indikátory výsledků	<p>67010 Využívání podpořených služeb – osoby OPZ 2015=0; 2018=45; 2023=90</p> <p>67315 Bývalí účastníci projektů v oblasti sociálních služeb, u nichž služba naplnila svůj účel MAS 2015=0 ; 2018=4 ; 2023=8</p> <p>62600 Účastníci, kteří získali kvalifikaci po ukončení své účasti MAS 2015=0 ; 2018=2 ; 2023=4</p> <p>55102 Počet podpořených komunitních center</p>

	MAS 2015=0 ; 2018=1 ; 2023=2
Odůvodnění	<p>Indikátory byly stanoveny na základě kombinace typových (modelových) projektů , vycházejících ze zásobníku projektových záměrů pro příslušné opatření a kvalifikovaného odhadu při indikované výši alokace. Modelové projekty vycházely z běžné praxe lokálních poskytovatelů sociálních služeb a zohledňují standard financování služeb v rámci Karlovarského kraje a místního šetření o potřebách zajištění prorodinných opatření v území (jak z pohledu struktury, tak rozsahu) především ve školách, školských zařízeních, obcích, neziskových organizacích zaměřených na prorodinné aktivity a mezi dalšími potenciálními poskytovateli služeb.</p>

Název Opatření CLLD	2.6 Pracovní příležitosti na venkově		
Vazba na Specifický cíl OPZ	IP 2.3 SC 2.3.1 aktivita Sociální služby a sociální začleňování, aktivita Prorodinná opatření		
Vazba na cíle SCLLD	SC 2 OP 2.6		
Popis cíle opatření	<p>S ohledem na aktuální stav zaměstnanosti v regionu budou operativně vyhlášovány cílené výzvy na vybraná opatření, která přispějí ke snížení nebo odstranění bariér na obou stranách trhu práce.</p> <p>Obecně předpokládáme podporu kurzů zaměřených na základní kompetence, jazykové vzdělávání a podporu PC kurzů, dále také rekvalifikace a další profesní vzdělávání v návaznosti na potřeby zaměstnavatelů a aktuální nabídku pracovních míst v regionu s možnou podporou formou mzdového příspěvku na vyhrazené pracovní místo.</p> <p>Bariérou pro zaměstnávání celé řady kvalifikovaných osob je nízká nabídka zaměstnání na zkrácený úvazek, případně jiné flexibilní formy zaměstnávání. V této oblasti bychom chtěli podpořit zaměstnavatele ve vytvoření odpovídající nabídky a poskytnout jim související poradenství, příp. počáteční podporu.</p> <p>V regionu MAS chybí odpovídající zázemí pro podporu začínajících podnikatelů v podobě podnikatelských inkubátorů a poradenských center. V rámci tohoto opatření proto budou podporovány vzdělávací a poradenské aktivity pro osoby, které zvažují zahájení vlastního podnikání a pro začínající podnikatele.</p> <p>V této oblasti budou v cílených výzvách podporovány také nové a inovativní nástroje aktivní politiky zaměstnanosti.</p> <p>Dále je opatření zaměřeno na podporu pilotních projektů provozu sociálních podniků na území MAS a tedy zaměstnávání osob ze znevýhodněných skupin. Vzhledem k tomu, že model sociálního podnikání je v regionu dosud nevyzkoušeným konceptem, předpokládáme, že žadatel využije metodické podpory zkušených konzultantů, jejichž doporučení budou provázet projekt od fáze přípravy i v průběhu počátečního provozu. Podpora je určena především na počáteční provozní a mzdové náklady vč. vzdělávání zaměstnanců a marketingu.</p> <p>Nositelé podpořených projektů musí být připraveni poskytnout své zkušenosti dalším zájemcům z regionu a umožnit tak jejich případnou multiplikaci.</p>		
Popis provázanosti navrhovaných opatření	<p>Vazba na IROP SC 2.2 Podpora vzniku a rozvoje sociálních a environmentálních podniků, SCLLD SCLLD Specifický cíl 2 Zlepšit ekonomickou soběstačnost regionu, opatření 2.5 Podpora vzniku sociálních a environmentálních podniků.</p> <p>Vazba na PRV 19.1. b) Podpora investic na založení a rozvoje nezemědělských činností, SCLLD opatření 2.1 Využití místních zdrojů, rozvoj drobného podnikání a cestovního ruchu.</p> <p>Vazba na IROP SC 2.4 Zvýšení kvality a dostupnosti infrastruktury pro vzdělávání a celoživotní učení, SCLLD 1.3 Investice do vzdělávání a zázemí pro volnočasové aktivity.</p>		
Priorizace navrhovaných opatření	<p>a) opatření financovaná z alokované částky: Navržené opatření CLLD je financováno z alokované částky</p> <p>b) opatření financovaná z alokované částky v případě navýšení alokace Vzhledem k zjištěnému zájmu v území by při navýšení celkové alokace byl prostor pro navýšení a rozšíření podpory na opatření v části a).</p> <p>Navržené opatření je financováno z alokované částky v případě navýšení alokace (v případě navýšení předpokládá MAS Kraj živých vod použít tyto prostředky k posílení tohoto opatření).</p>		
Časový harmonogram realizace ve vazbě na finanční plán	Alokace:	5 600 000	Doba realizace projektů
	Rok	Procento rezervovaných způsobilých výdajů projektu (CELKEM)	
	2016	35%	1-3 roky
	2017	35%	1-3 roky
	2018	30%	1-3 roky
2019	%	x	

	2020	%	x
	2021	%	x
	2022	%	x
	2023	%	x
	Celkem	100%	
Popis možných zaměření projektů	<p>1) Aktivity na podporu Zaměstnanosti: A) Zvyšování uplatnitelnosti osob ohrožených soc. vyloučením/osob soc. vyloučených ve společnosti a na trhu práce (poradenské a motivační programy, rozvoj základních kompetencí, příprava k práci osob se ZP, podpora získání či obnova prac. návyků apod.) B) Rekvalifikace a další profesní vzdělávání C) Podpora spolupráce lokálních partnerů na trhu práce D) Podpora umístění na uvolněná pracovní místa E) Podpora flexibilních forem zaměstnání – např. podpora práce na zkrácený úvazek, sdílení pracovního místa, rotace na pracovním místě, práce na dálku apod. F) Podpora začínajícím podnikatelům - vzdělávání a poradenství G) Doprovodná opatření H) Nové a inovativní nástroje aktivní politiky zaměstnanosti</p> <p>2) Aktivity na podporu Sociálního podnikání: A) Vznik a rozvoj (rozšíření kapacity podniku) nových podnikatelských aktivit v oblasti sociálního podnikání = integrační sociální podnik B) Vznik a rozvoj (rozšíření kapacity podniku) nových podnikatelských aktivit v oblasti sociálního podnikání = environmentální sociální podnik</p>		
Podporované cílové skupiny	<p>Zaměstnanost: Uchazeči o zaměstnání (osoby zařazené ÚP ČR do evidence uchazečů o zaměstnání) Zájemci o zaměstnání (osoby zařazené ÚP ČR do evidence zájemců o zaměstnání) Neaktivní osoby - osoby v produktivním věku, kterou nejsou ani zaměstnané (zaměstnáním se rozumí i výkon SVČ) ani nezaměstnané (tj. evidované ÚP ČR jako uchazeč o zaměstnání) Osoby se zdravotním postižením Osoby s kumulací hendikepů na trhu práce</p> <p>Sociální podnikání Aktivita A) - Osoby sociálně vyloučené nebo ohrožené sociálním vyloučením - Osoby dlouhodobě nezaměstnané (uchazeči o zaměstnání evidovaní na ÚP ČR déle než 1 rok) - Osoby opakovaně nezaměstnané (uchazeči o zaměstnání, jejichž doba evidence na ÚP ČR dosáhla v posledních 2 letech souborné délky 12 měsíců) - Osoby se zdravotním postižením (viz § 67 zákona č. 435/2004 Sb., o zaměstnanosti) - Osoby v nebo po výkonu trestu (osoby opouštějící výkon trestu odnětí svobody, a to do 12 měsíců po opuštění výkonu trestu) - Osoby opouštějící institucionální zařízení (zařízení pro výkon ústavní nebo ochranné výchovy¹⁵, a to do 12 měsíců od opuštění zařízení) Aktivita B) Cílové skupiny budou upřesněny ve výzvě.</p>		

Typy příjemců podpory	<p>Nestátní neziskové organizace</p> <ul style="list-style-type: none"> - Obce dle zákona č. 128/2000 Sb., o obcích - Organizace zřizované obcemi působící v sociální oblasti - Dobrovolné svazky obcí - MAS - Vzdělávací a poradenské instituce - Školy a školská zařízení - Obchodní korporace (veřejná obchodní společnost, komanditní společnost, společnost s ručením omezeným, akciová společnost, evropská společnost, evropské hospodářské zájmové sdružení, družstva - družstvo, sociální družstvo, evropská družstevní společnost) - OSVČ - Sociální podniky (v případě sociálního podnikání nejsou oprávněnými žadateli NNO; je-li jedním ze zřizovatelů obec, její celkový vlastnický podíl v podniku musí být menší než 50%; je-li zřizovatelem více obcí, vlastnický podíl každé z těchto obcí musí být menší než 50 %) <p>Typy příjemců mohou být ve výzvě specifikováni dle jednotlivých aktivit.</p>
Vliv opatření na naplňování horizontálních témat OPZ	<p>Aktivity v oblasti sociálních služeb zaměřených na sociální začleňování nemají negativní vliv na udržitelný rozvoj. Z hlediska horizontálních téma rovných příležitostí a nediskriminace a rovnosti mužů a žen se jedná o neutrální vliv. Cílovou skupinou projektu může být každý, kdo splňuje znaky cílové skupiny, bez ohledu na další charakteristiky.</p> <p>Udržitelný rozvoj - neutrální Rovné příležitosti a nediskriminace - pozitivní Rovnost žen a mužů - neutrální</p>
Výše způsobilých výdajů projektu	400 000 Kč - 2 000 000 Kč na 1 projekt
Míra spolufinancování	NNO, školy a školská zařízení, MAS - 100%, obce, dobrovolné svazky obcí - 95%, obchodní korporace, OSVČ, sociální podniky - 85 %, vzdělávací a poradenské instituce - 95%, bude upraveno konkrétně ve výzvách a dle podmínek programu OPZ.
Absorpční kapacita MAS	<p>Vzhledem k vysoké průměrné míře nezaměstnanosti v regionu je nutné vytvářet nová pracovní místa především v perspektivních oblastech ekonomiky – služby, cestovní ruch a stabilizovat situaci v zemědělství. Vzhledem k nepříznivé vzdělanostní struktuře, je třeba akceptovat i značné rozšíření pracovních možností prakticky bez jakýchkoliv nároků na vzdělanost a zajistit vzhledem ke špatné dostupnosti obcí v regionu dostupné zaměstnání a rozšíření kvalifikace pro občany s nízkou kvalifikací a dalšími handicap, které brání nalezení zaměstnání.</p> <p>MAS Kraj živých vod zmapovala dostatečnou absorpční kapacitu pro realizaci projektů. Na území MAS se nachází několik zařízení, které by mohly optimálně využít institutu sociálního podnikání k podpoře pracovního uplatnění sociálně vyloučených osob nebo osob ohrožených sociálních exkluzí. Jedná se o organizace, kteří momentálně s těmito skupinami mají zkušenosti a v současné době jim již pomáhají při začleňování na trhu práce v rámci pracovní rehabilitace.</p> <p>Z průzkumů vyplynul zájem o projekty týkající se problematiky zaměstnávání a zřizování sociálních podniků. Vzhledem k tomu, že na území doposud žádný podnik sociálního typu z hlediska své charakteristiky zatím nepůsobí bude třeba zajistit z pozice MAS velkou podporu žadatelům při přípravě těchto projektů. MAS Kraj živých vod bude schopen na základě svých zkušených pracovníků zajistit dostatečnou podporu pro realizaci tohoto opatření a pomoc při přípravě a realizaci projektů v území.</p> <p>Příklady připravovaných potenciálních projektů: Flexibilní formy zaměstnání v obcích - Svazek obcí Slavkovský les POV z.s., Sociální podnik Stružná - Obec Stružná, Sociální podnik Botanická - Bečovská botanická zahrada SCLLD - Analytická část - kap. 2.2.4 Zaměstnanost a 2.8.4 Podnikání - zaměstnanost</p>
Předpokládaná alokace	5 600 000 Kč (+ navýšení 1 400 000 Kč)

Principy pro určení preferenčních kritérií	<p>Princip podpory žadatelů, kteří budou vytvářet projekty s podporou zaměstnání osob či vytváření pracovních míst.</p> <p>Princip podpory žadatelů, uplatňující víceúrovňový přístup (využití různých nástrojů, aktivity a služeb pro komplexní podporu cílových skupin organizace).</p> <p>Projekt byl připraven za použití komunitních metod plánování.</p> <p>Princip integrovaného přístup (dopad projektu) – projekt naplňuje více než 1 strategický cíl integrované strategie rozvoje MAS</p> <p>Princip Regionálního významu projektu – dopad projektu na území více obcí či jejich částí na území MAS</p> <p>Princip Multiplikačního efektu - projekt podněcuje, generuje vznik dalších rozvojových projektů</p> <p>Princip Synergického efektu - součinnost, návaznost, logické propojení s jiným projektem</p> <p>Princip kvality, smysluplnosti a efektivity</p> <p>Bude upraveno a konkrétně definováno v jednotlivých výzvách.</p>
Indikátory výstupů	<p>Zaměstnanost: 60000 Celkový počet účastníků MAS 2015=0 ; 2018=25; 2023=50</p> <p>Sociální podnikání: 60000 Celkový počet účastníků MAS 2015=0 ; 2018=4; 2023=8 10213 Počet sociálních podniků vzniklých díky podpoře MAS 2015=0 ; 2023=2</p>
Indikátory výsledků	<p>Zaměstnanost: 62700 Účastníci zaměstnaní po ukončení své účasti, včetně OSVČ OPZ 2015=2936; 2023=3519 MAS 2015=0; 2018=5; 2023=10</p> <p>Sociální podnikání: 10211 Počet sociálních podniků vzniklých díky podpoře, které fungují i po ukončení podpory MAS 2015=0; 2018=0; 2023= 1</p>
Odůvodnění	<p>Indikátory byly stanoveny na základě kombinace typových (modelových) projektů, vycházejících ze zásobníku projektových záměrů pro příslušné opatření a kvalifikovaného odhadu při indikované výši alokace. Výše podpory na jednotku byla stanovena na základě posouzení typových projektů zaměřených na zahájení a rozvoj sociálního podnikání a podporu zaměstnanosti.</p>

4.8.5 Vazba priorit SCLLD na Programové rámce

Strategický cíl CLLD	Specifický cíl CLLD	Opatření CLLD	OP	Specifický cíl IROP/ Investiční priorita OPZ/ článek PRV
Strategický cíl 1. Podpořit atraktivitu venkovského prostředí a stabilizovat obyvatelstvo na venkově za maximálního přispění místních aktérů	SC 1. Zlepšit kvalitu života na venkově	OP 1.1 Občanská vybavenost a služby na venkově	IROP	SC 2.1 Zvýšení kvality a dostupnosti služeb vedoucích k sociální inkluzi
		OP 1.2 Obnova a budování veřejných prostranství a infrastruktury obcí	IROP	SC 1.2 Zvýšení podílu udržitelných forem dopravy
		OP 1.3 Investice do vzdělávání a zázemí pro volnočasové aktivity	IROP	SC 2.4 Zvýšení kvality a dostupnosti infrastruktury pro vzdělávání a celoživotní učení
		OP 1.4 Zapojení obyvatel do života v obcích	OPZ	IP 2.3 SC 2.3.1 aktivita Sociální služby a sociální začleňování, aktivita Prorodinná opatření
	SC 5. Podpora rozvoje místního partnerství	OP 5.1 Rozvoj partnerství a spolupráce	IROP	SC 4.2 Posílení kapacit komunitně vedeného místního rozvoje za účelem zlepšení řídicích a administrativních schopností MAS
		OP 5.2 Posílení a využití specifík regionu	PRV	čl. 44 Činnosti spolupráce v rámci iniciativy LEADER
Strategický cíl 2. Zlepšit místní ekonomiku – podpořit rozvoj podnikání, které nenarušuje životní prostředí a ráz krajiny	SC 2. Zlepšit ekonomickou soběstačnost regionu	OP 2.1 Využití místních zdrojů, rozvoj drobného podnikání a cestovního ruchu	PRV	čl. 19.1.b) Podpora investic na založení a rozvoj nezemědělských činností
		OP 2.2 Rozvoj zemědělských podniků	PRV	čl. 17.1.a) Investice do zemědělských podniků čl. 17.1.b) Zpracování a uvádění na trh zemědělských produktů
		OP 2.3 Vybavení lesnických podniků a investice v lesích	PRV	čl. 17.1.c) Lesnická infrastruktura čl. 17.1.c) Zemědělská infrastruktura
		OP 2.4 Využití lesů pro cestovní ruch	PRV	čl. 25 Neproduktivní investice v lesích
		OP 2.5 Podpora vzniku a rozvoje sociálních a environmentálních podniků	IROP	SC 2.2 Vznik nových a rozvoj existujících podnikatelských aktivit v oblasti sociálního podnikání
		OP 2.6 Pracovní příležitosti na venkově	OPZ	IP 2.3 SC 2.3.1 aktivita Zaměstnanost, aktivita Sociální podnikání
Strategický cíl 3. Zachovat neporušený krajinný ráz, podpořit obnovu památek a maximálně využít specifík regionu za spolupráce všech aktérů venkova	SC 3. Obnovit kulturní a přírodní dědictví	OP 3.1 Ochrana a rozvoj kulturního dědictví	IROP	SC 3.1 Zefektivnění prezentace, posílení ochrany a rozvoje kulturního dědictví
		OP 3.2 Ochrana a rozvoj krajiny a sídel		
		OP 3.3 Posílení přirozené funkce krajiny na území CHKO Slavkovský les		
		SC 3.4 Poznání a prezentace dědictví regionu		

	SC 4. Podpora udržitelného rozvoje regionu	OP 4.1 Šetrné nakládání s odpady		
		OP 4.2 Využití alternativních zdrojů energie		
		OP 4.3 Vzdělávání, informace a výchova pro udržitelný rozvoj	PRV	čl. 14 Předávání znalostí a informační akce

4.8.6 Vazba na horizontální a průřezová témata

Cílem této kapitoly je definovat a popsat vazbu SCLLD na horizontální témata definovaná Evropskou komisí.

Udržitelný rozvoj

Hlavním smyslem komunitně vedeného místního rozvoje je na základě diskuse a spolupráce veřejného a soukromého sektoru definovat cíle a opatření, které jsou pilířem udržitelného rozvoje území v působnosti MAS. Lze tedy říci, že toto horizontální téma je základním obsahovým základem pro tvorbu vize i cílů tohoto strategického dokumentu. Z toho vyplývá, že realizace SCLLD horizontální téma udržitelného rozvoje naplňuje pozitivně.

Rovnost mužů a žen

Smyslem místního partnerství i tohoto dokumentu je diskutovat a definovat cíle udržitelného rozvoje území v působnosti MAS. Při této diskusi i při volbě do jednotlivých rozhodovacích či kontrolních orgánů nebyl žádný kandidát diskriminován na základě své rasy, pohlaví či sociální vrstvy, což ukazuje na naplňování rovných příležitostí mužů a žen i rovné příležitosti a absence diskriminace. Cílem SCLLD je mimo jiné zkvalitnit sociální klima v regionu, podpořit rozvoj pracovních příležitostí či zvýšit kvalitu formálního i neformálního vzdělávání. Všechny tyto cíle principiálně přispívají k diskusi a spolupráci místních obyvatel bez rasových, sociálních či genderových předsudků. Obecně lze tvrdit, že realizace SCLLD MAS Kraj živých vod bude mít na toto horizontální téma pozitivní dopad.

Rovné příležitosti a zákaz diskriminace

Jedním z témat, které SCLLD řeší je zkvalitnění sociálního klimatu území MAS. Jedním z cílů SCLLD je Podpořit atraktivitu venkovského prostředí a stabilizovat obyvatelstvo na venkově za maximálního přispění místních aktérů, prostřednictvím kterého chce MAS zkvalitnit sociální, ekonomické i kulturní podmínky pro inkluzi všech zdravotně či sociálně ohrožených resp. znevýhodněných skupin obyvatelstva. Nedílnou součástí SCLLD je zkvalitnění dopravní infrastruktury s ohledem na zvýšení bezpečnosti zdravotně hendikepovaných obyvatel. Důležitým nástrojem pro zkvalitňování rovných příležitostí bude i podpora předškolního, základního, celoživotního i zájmového inkluzivního vzdělávání. I u tohoto horizontálního tématu lze říci, že ho realizace SCLLD ovlivní pozitivně.

Specifická témata PRV

Z hlediska PRV budou v rámci horizontálních témat posuzovány i specifická témata – klima, inovace a životní prostředí. Jedním z cílů rozvoje je Zlepšit místní ekonomiku – podpořit rozvoj podnikání, které nenarušuje životní prostředí a ráz krajiny. Součástí této oblasti jsou opatření, jejichž naplněním chce SCLLD přispět ke kvalitnější péči o životní prostředí i zmírnit následky změny klimatu v území.

Lze tedy říci, že z hlediska těchto dvou specifických témat je realizace SCLLD MAS Kraj živých vod pozitivní. Integrální součástí SCLLD jsou také inovativní rysy, které jsou realizovány napříč oblastmi rozvoje území. Smyslem SCLLD je tedy v rámci regionu implementovat nové inovativní prvky, které pomohou naplňovat strategické i specifické cíle tohoto dokumentu. Z tohoto důvodu lze říci, že SCLLD naplňuje specifické téma inovace.

5. Implementační část

Strategie CLLD je implementována prostřednictvím tzv. Programových rámců, tj. souhrnem vybraných aktivit, které je možno podpořit v rámci operačních programů metodou CLLD.

Tyto aktivity mohou být realizovány v rámci projektů individuálních žadatelů/konečných příjemců předkládaných ve Výzvách MAS nebo přímo MAS formou projektů spolupráce.

Dalším způsobem je realizace vlastních projektů MAS za podpory různých finančních zdrojů (fondy EU, státní a krajské rozpočty, příspěvky nadací, apod.), nebo financovaných z vlastních zdrojů MAS.

Kromě toho mohou k naplňování cílů Strategie CLLD přispívat i další projekty realizované subjekty z území MAS financované ze zdrojů mimo CLLD.

5.1 Způsob dosahování a naplňování cílů a priorit

Na základě analýzy strategických záměrů z období 2007 – 2013, SWOT analýzy, rozborů projektových záměrů všech partnerů MAS Kraj živých vod, z. s. jsou pro období 2014 – 2020 nastaveny následující priority vycházející z oblastí obecné integrované strategie:

1. Zlepšování kvality života na venkově
Cílem je zvýšit kvalitu života obyvatel regionu, zútlunat prostředí venkova, zlepšit nabídku volnočasových aktivit a zaměřit se na lepší vybavení obcí a měst.
2. Zlepšení ekonomické soběstačnosti regionu
Ekonomickou soběstačnost bude možné zvýšit podporou drobného podnikání v rovině vybavení řemeslných dílen nebo propagací místních zdrojů a výrobků, také rozvojem agroturistiky a v neposlední řadě rozvojem turistické infrastruktury.
3. Ochrana a využití kulturního a přírodního dědictví
Hlavním úkolem tohoto opatření je především využití investičních prostředků na záchranu a obnovu kulturních i přírodních památek a také jejich důstojná prezentace v objektech, jako jsou muzea či návštěvnická centra. Zásadním bodem bude také osvěta směřovaná k místním obyvatelům a podpora jejich pocitu zodpovědnosti za kulturní a přírodní dědictví regionu.
4. Udržitelný rozvoj regionu
Pro udržitelný rozvoj regionu jsou zásadní tři pilíře: šetrné nakládání s odpady a boj s černými skládkami a znečišťováním životního prostředí, podpora využívání alternativních zdrojů energie a také důkladná osvěta a vzdělávání v oblasti péče o zdravé životní prostředí.
5. Posilování principů místního partnerství
Neméně důležitým stavebním kamenem strategie je podpora základních principů fungování místního partnerství. Především díky důsledné animaci území, spolupráci s ostatními MAS napříč celým územím ČR, propagací činnosti místních aktérů a neustálou snahou o posilování kladného vztahu místních obyvatel k regionu.

Cíle a priority budou naplňovány:

- nastavením reálných monitorovacích indikátorů, které pomohou k realizaci vybraného projektu, k jeho udržitelnosti. Prioritou je provázanost preferenčních kritérií na monitorovací indikátory a jejich splnění
- realizací přijatých projektů v rámci vyhlášených fichí v dané výzvě, které budou skýtat předpoklad k naplnění MAS stanovených monitorovacích indikátorů
- systémem finančních alokací pro jednotlivé fiche z hlediska věcného a časového.

V případě, že pro realizaci některé z podporovaných aktivit v rámci Programových rámců není v území vhodný nositel, nebo MAS chce prostřednictvím konkrétního pilotního příkladu iniciovat zájem o danou oblast podpory, je možné, aby přímo MAS připravila tzv. Klíčový projekt MAS. Za Klíčový projekt se pro tyto účely považují i Projekty spolupráce v rámci PRV.

Záměr klíčového projektu MAS musí být před jeho předložením projednán a schválen Valným shromážděním členů MAS Kraj živých vod. Stejně jako v jiných případech, i zde hodnocení projektu nesmí provádět členové Výběrové komise, kteří mají osobní zájem na jeho realizaci, nadpoloviční většinu hodnotitelů musí tvořit nečlenové MAS. V rámci hodnocení klíčového projektu může být vyžádáno odborné stanovisko nezaujatých expertů. Na realizaci projektu se nesmí přímo podílet Koordinátor příslušného programu, v rámci kterého je projekt podpořen. Administrace klíčových projektů se řídí případnými dalšími pokyny ze strany Řídících orgánů. Předpokládaná témata projektů spolupráce jsou uvedena v kapitole Programové rámce.

5.2 Udržitelnost

MAS Kraj živých vod, z. s. od svého založení důsledně dodržuje principy místního partnerství, tj. spolupráce veřejného a soukromého sektoru na rozvoji svého území. Při naplňování principu partnerství se také uplatňuje princip tripartity, tj. rovnoměrného zastoupení NNO, podnikatelů a zástupců samosprávy ve všech orgánech sdružení. Zapojení veřejnosti je také zakotveno v obecném cíli ISÚ MAS. Nastavená opatření CLLD MAS Kraj živých vod, z. s. vycházejí z identifikovaných potřeb území, reálných potřeb fyzických i právnických osob v území MAS.

5.3 Finanční zdroje MAS

Místní partnerství má možnost v období 2014-2020 získávat finanční prostředky pro své území i mimo režim přerozdělování alokovaných částek z daných operačních programů. Jedná se buď o pomoc jednotlivým místním aktérům v získávání dotací nebo o realizaci projektů spolupráce, případně zcela samostatných projektů MAS.

Finanční zdroje MAS:

- zdroje obcí a měst
- veřejné zdroje
- soukromé zdroje
- vlastní zdroje MAS

5.3.1 Dotační zdroje pro realizaci projektových záměrů místních aktérů

Jedním z úkolů kanceláře MAS je průběžný monitoring informačních kanálů řídicích orgánů evropských, národních i krajských dotačních titulů či programů. Na základě zjištěných informací kancelář MAS zpracovává pravidelné přehledy, které v elektronické podobě obdrží všichni partneři MAS. Kancelář MAS může v případě zájmu žadatelům pomoci v orientaci v pravidlech dotačních programů nebo zajistit zpracovatele žádosti.

5.3.2 Dotační zdroje pro projekty MAS

Projekty, které realizuje sama MAS musí mít v první řadě širší regionální dopad. Většinou se jedná o projekty, kdy spolupracují dvě a více MAS na jednom tématu. Témata pro tyto projekty musí vycházet z priorit rozvojové strategie MAS. Vhodné zdroje pro tyto projekty včetně zpracování žádostí jsou úkoly pro kancelář MAS. Poradním orgánem pro tyto projekty je pro kancelář MAS Výbor partnerství.

Přípravu vlastních projektů MAS zajišťuje Manažer MAS. Záměry jednotlivých projektů by měly vycházet ze SCLLD, příp. z aktuálních potřeb. Manažer MAS průběžně monitoruje vhodné dotační zdroje a předkládá Výboru partnerství jednotlivé projektové záměry k posouzení. Na základě Výborem schváleného projektového záměru pak připravuje konkrétní Žádosti o podporu, které předkládá do příslušných výzev. Realizaci vlastního projektu zajišťuje Manažer MAS, resp. jím pověřený pracovník Kanceláře MAS.

V případě, že je MAS nabídnuto konkrétní partnerství v projektu připravovaném jiným subjektem, posoudí nejprve Manažer MAS soulad projektového záměru se SCLLD MAS Kraj živých vod. Pokud projekt zapadá do rámce SCLLD, připraví podklady pro Výbor partnerství, který rozhodne o případné účasti v projektu.

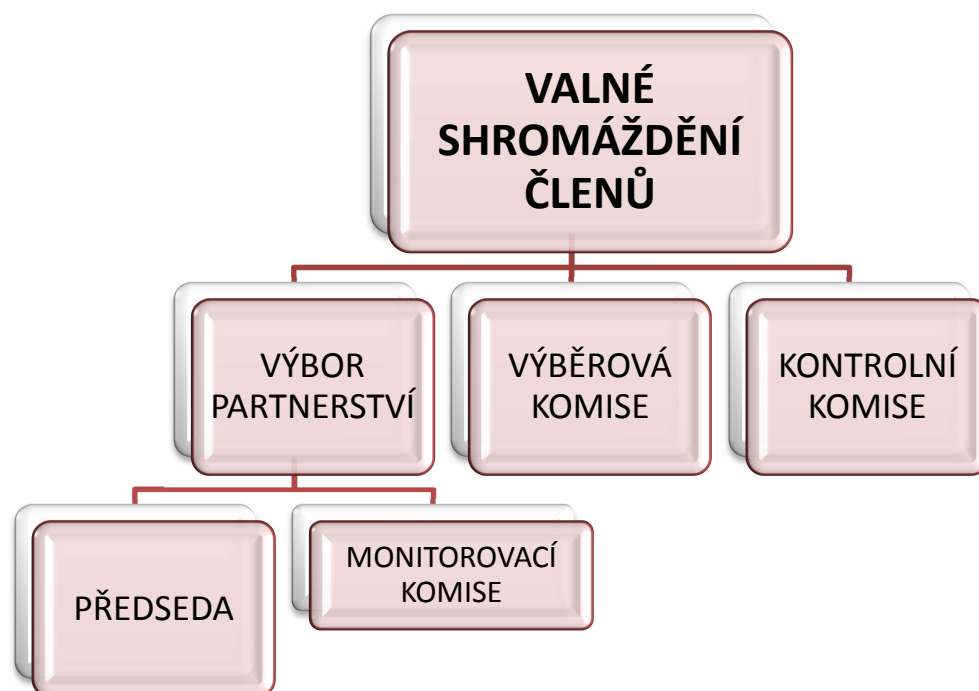
5.3.3 Vlastní finanční zdroje

Finanční prostředky na provoz MAS získává ze členských příspěvků a v rámci provozních nákladů v jednotlivých projektech, které realizuje MAS (ať už se jedná o projekty dotované z krajské, národní nebo Evropské úrovně).

5.4 Organizační struktura

5.4.1 Organizační struktura a orgány MAS

Vnitřní organizaci MAS Kraj živých vod, z. s. znázorňuje níže uvedené schéma. Spolek je organizačně rozdělen na jednotlivé orgány MAS, které zajišťují řízení organizace a kontrolní mechanismy a na kancelář MAS, která koordinuje a vykonává samotnou činnost MAS.



Valné shromáždění členů

Valné shromáždění členů je nejvyšším orgánem MAS Kraj živých vod, z. s. Členem valného shromáždění jsou všichni členové místního partnerství – jedná se tedy o nejpočetnější orgán MAS. Každý člen má při rozhodování jeden hlas. Valné shromáždění členů se schází nejméně jednou ročně, v případě potřeby i častěji. Pravomoci orgánu vycházejí se stanov MAS Kraj živých vod, z. s.

Výbor partnerství

Výbor partnerství je hlavním řídicím orgánem MAS. Má devět členů a schází se 6x ročně. Funkční období členů VP jsou čtyři roky a jsou v něm rovnoměrně zastoupené všechny skupiny – NNO, soukromý a veřejný sektor. Pravomoci a kompetence upravují stanovy MAS.

Kontrolní komise

Má tři členy a všichni jsou voleni z partnerů MAS. Mimo jiné má tyto úkoly: dohlíží na to, že MAS vyvíjí činnost v souladu se zákony, platnými pravidly, standardy MAS a SCLLD; kontroluje metodiku způsobu výběru projektů MAS a její dodržování, včetně vyřizování odvolání žadatelů proti výběru MAS; zodpovídá za monitoring a hodnocení SCLLD jako celku.

Výběrová komise

Výběrová komise má především na starosti výběr projektů. Tento orgán MAS volí ze svého středu Valné shromáždění členů MAS a je pětičlenný. Někteří členové VK nemusí pocházet přímo z členské základny MAS a při vybírání projektů je minimální počet členů VK 3. Jediným úkolem výběrové komise je hodnocení předložených žádostí dle předem stanovených preferenčních kritérií a následně sestavení pořadí přeložených žádostí.

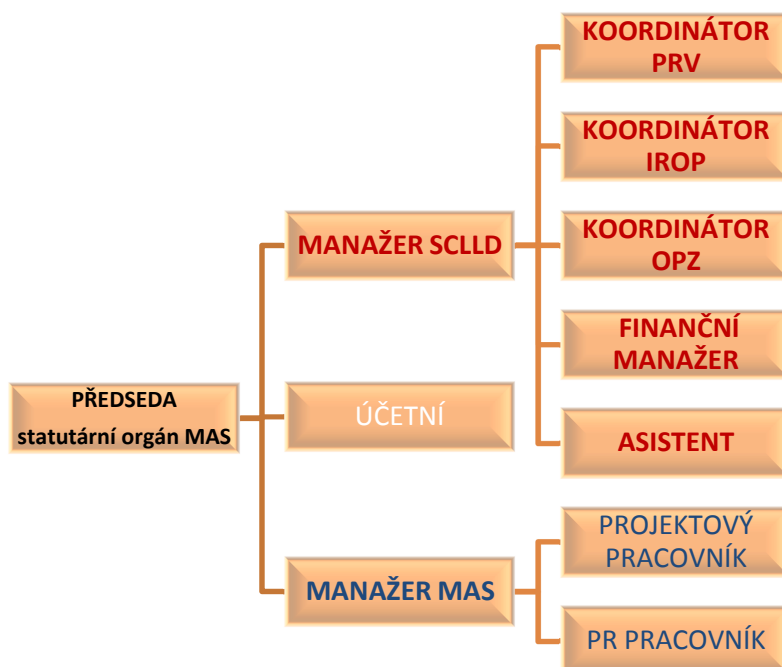
Monitorovací komise

Členy monitorovací komise jmenuje Výbor partnerství. Tento orgán sestává z jednoho až dvou členů Výběrové komise, případně externích expertů, koordinátora programu, manažera SCLLD a na jednání monitorovací komise je zván obvykle také předseda MAS nebo manažer MAS. Úkolem monitorovací komise je dohlížení na realizaci jednotlivých projektů.

Kancelář MAS

Kancelář MAS tvoří Manažer SCLLD, Koordinátoři programů, Manažer MAS a Asistent/ka. Účetní záležitosti řeší pro MAS Kraj živých vod, z. s. externí účetní firma, přípravu podkladů pro účetní firmu má na starosti zejména Asistent/ka.

KANCELÁŘ MAS KRAJ ŽIVÝCH VOD, Z. S



5.5 Postupy a rozdělení kompetencí uvnitř MAS

Postupy a rozdělení kompetencí uvnitř MAS		
Oblast	Činnost	Odpovědný orgán MAS
Příjem nových členů	příjem přihlášek	Manažer MAS
	schválení členů	Výbor partnerství
	vzetí na vědomí	Valné shromáždění členů
	oznámení o vzniku členství	Manažer MAS
	evidence plateb členských příspěvků	Asistent, účetní MAS
Zpracování strategických dokumentů	vypracování návrhu	Kancelář MAS, Výbor partnerství
	zpracování odborných podkladů	Kancelář MAS
	připomínkování	členové MAS, veřejnost
	schválení	Výbor partnerství
	přijetí a vyhlášení	Valné shromáždění členů
Řízení a realizace programu/projektů	koordinace s dalšími aktivitami MAS	Manažer MAS, manažer SCLLD
	koordinace a řízení realizace programu/projektu	Manažer SCLLD, koordinátor programu
	finanční řízení SCLLD	Manažer SCLLD
	rozhodování o zásadních krocích	Výbor partnerství
	monitoring realizace projektů	Monitorovací komise
	Monitoring a evaluace SCLLD	Kontrolní komise
	kontrola pracovníků	Kontrolní komise
	kontrola účetnictví	Účetní MAS, externí audit
Výběr projektů	vyhlášení Výzvy příslušného programu	příslušný Řídící orgán
	příprava podkladů pro vyhlášení Výzvy MAS	Manažer SCLLD
	schválení Výzvy MAS	Výbor partnerství
	potvrzení Výzvy MAS	příslušný Řídící orgán nebo SZIF
	vyhlášení (zveřejnění) Výzvy MAS	Manažer SCLLD
	organizace informačního semináře pro potenciální žadatele a poskytování bezplatných konzultací	Manažer SCLLD, koordinátor příslušného programu
	příjem Žádostí o podporu, založení složky projektu	Manažer SCLLD, koordinátor příslušného programu
	administrativní kontrola (kontrola formálních náležitostí a přijatelnosti)	Manažer SCLLD, koordinátor příslušného programu
	stanovení hodnotitelů a termínu veřejného slyšení	předseda Výběrové komise
	věcné hodnocení Žádostí o podporu, sestavení jejich pořadí	pověření členové Výběrové komise
	příprava podkladů pro výběr projektů	Manažer SCLLD
	výběr projektů a stanovení alokace	Výbor partnerství
	zveřejnění výsledku hodnocení a výběru projektů	Manažer SCLLD
	kontrola způsobilosti a ověření administrativní	příslušný Řídící orgán, SZIF nebo CRR

	kontroly, vydání právního aktu/uzavření dohody	
	analýza rizik	koordinátor příslušného programu
	organizace informačního semináře pro konečné příjemce a poskytování bezplatných konzultací	Manažer SCLLD, koordinátor příslušného programu
	Monitoring a konzultace změn v průběhu realizace	Monitorovací komise, koordinátor příslušného programu
	schvalování změn v průběhu realizace	Manažer SCLLD
	konzultace při přípravě dokumentace pro monitoring vč. Žádostí o platbu, provádění kontrol	Monitorovací komise, koordinátor příslušného programu
Řešení námitek a stížností	příjem námitek a stížností	Manažer MAS, Manažer SCLLD
	zpracování nezávislého stanoviska	Výbor partnerství
	stanovení nápravného opatření	Kontrolní komise

5.6 Administrativní postupy

5.6.1 Administrace výzev

Na základě harmonogramu uvedeném ve Strategii CLLD a výzev vyhlášených příslušným Řídícím orgánem připraví Manažer SCLLD podklady pro vyhlášení Výzvy MAS k předkládání žádostí o podporu v rámci Strategie CLLD.

Návrh na vyhlášení výzvy musí obsahovat minimálně název oblastí podpory (Opatření CLLD, Fichí), v rámci kterých je Výzva vyhlášována, předpokládanou alokaci, datum a čas uzávěrky příjmu Žádostí o podporu (min. 3 týdny od data vyhlášení), preferenční kritéria pro hodnocení projektů a případně také další informace dle požadavků Řídících orgánů. Návrh je před zveřejněním projednán Výborem partnerství MAS a v případě jeho schválení je postoupen k posouzení příslušnému Řídícímu orgánu.

V případě, že Řídící orgán nemá žádných námitek, je následně Výzva MAS vyhlášena. Vyhlášení probíhá prostřednictvím systému MS2014+. Informace o vyhlášené Výzvě MAS je vždy zveřejněna na internetových stránkách MAS, případně může být také rozeslána elektronickou cestou prostřednictvím e-mailového vydání zpravodaje MAS či publikována v místním tisku. Zveřejnění výzvy zajišťuje Manažer SCLLD.

V průběhu vyhlášené výzvy je uspořádán min. jeden informační seminář pro potenciální žadatele a jsou nabízeny bezplatné konzultace a to jak v sídle MAS, tak případně přímo u žadatele, pokud je to účelné.

Konzultace a komunikaci s žadatelem zajišťuje od počátku koordinátor příslušného programu.

Každé přijaté Žádosti o podporu je přiřazeno evidenční číslo a je pro ni založena samostatná složka, ve které je archivována veškerá související dokumentace. Samostatná složka je založena také pro příslušnou výzvu a jsou v ní ukládány dokumenty, vztahující se ke všem nebo k více projektům, např. zápisy ze souvisejících jednání orgánů MAS apod. Seznam přijatých Žádostí o podporu je po ukončení termínu příjmu bez zbytečného odkladu zveřejněn na internetových stránkách MAS.

Přijaté Žádosti o podporu procházejí administrativní kontrolou zahrnující kontrolu formálních náležitostí a podmínek přijatelnosti. Tuto kontrolu provádí vždy dva pracovníci MAS, z nichž jeden je koordinátor příslušného programu. O výsledku kontroly je žadatel vyrozuměn. Pokud to podmínky stanovené Řídícími orgány povolují, je žadateli umožněno odstranit případné nedostatky.

Žádosti o podporu, které splnily uvedené podmínky, jsou dále postoupeny předsedovi Výběrové komise. Ten, při zohlednění požadavků na odbornost, nestrannost a nepodjatost stanoví, kteří členové Výběrové komise budou zpracovávat hodnocení. Předseda Výběrové komise také stanoví termín a místo veřejného slyšení, který je sdělen předkladatelům hodnocených Žádostí o podporu a publikován na internetových stránkách MAS.

Pověření členové Výběrové komise mají možnost se s Žádostmi o podporu, vč. případných příloh seznámit a připravit si návrh hodnocení dle zveřejněných preferenčních kritérií a případné dotazy na jejich předkladatele.

Následně je uspořádáno veřejné slyšení, na které jsou přizváni zástupci všech předkladatelů hodnocených Žádostí o podporu a je jim nabídnuta možnost svůj projekt krátce prezentovat. Poté mohou zástupci Výběrové komise, popř. veřejnosti klást dotazy, které směřují zejména k upřesnění údajů uvedených v Žádosti o podporu ve vazbě na preferenční kritéria.

Poté pověření členové Výběrové komise zpracují své hodnocení a sestaví pořadí jednotlivých projektů. Výsledek hodnocení předají prostřednictvím předsedy Výběrové komise Manažerovi SCLLD, který zajistí jeho projednání Výborem partnerství. Na základě tohoto materiálu provede Výbor partnerství finální výběr projektů a stanoví výši alokace pro každý ze schválených projektů.

Výsledek hodnocení a výběru zveřejní Manažer SCLLD na internetových stránkách MAS do 5 pracovních dní od schválení Výborem partnerství a informuje o tom také příslušné žadatele. Vybrané Žádosti o podporu postoupí příslušnému Řídícímu orgánu ke kontrole jejich způsobilosti k financování a ověření administrativní kontroly. V případě zjištěných nedostatků zajistí koordinátor příslušného programu komunikaci s dotčeným žadatelem a napomáhá mu v jejich odstranění. Pokud Žádost o podporu nevykazuje žádné nedostatky, vydá příslušný Řídící orgán právní akt (Rozhodnutí) nebo v případě SZIF uzavře s žadatelem Dohodu. Tím se z žadatele stává tzv. konečný příjemce.

Koordinátor příslušného programu zpracovává stručnou analýzu rizik jednotlivých projektů, zejména s ohledem na zkušenosti a kapacity příjemce a vnější podmínky a vlivy, které mohou ovlivnit realizaci projektu, a případně navrhne příslušná opatření, která by měla uvedená rizika minimalizovat (např. častější konzultace, informativní návštěvy, plánované kontroly, zvýšená administrativní podpora příjemce, propagační podpora výstupů projektu apod.).

Po schválení projektů je uspořádán min. jeden informační seminář pro konečné příjemce a jsou nabízeny bezplatné konzultace a to jak v sídle MAS, tak případně přímo na místě realizace projektu či v sídle u příjemce, pokud je to účelné. Konzultace a komunikaci s konečnými příjemci zajišťuje koordinátor příslušného programu.

Koordinátor příslušného programu projednává s konečným příjemcem případné změny, které nastanou v průběhu realizace projektu a dle jejich povahy doporučuje vhodná řešení, vč. případného oznámení o změnách Řídícímu orgánu, SZIF nebo CRR. V případě, že je vyžadováno stanovisko MAS, vydává jej Manažer SCLLD na základě podkladů zpracovaných koordinátorem příslušného programu.

Koordinátor příslušného programu napomáhá příjemci při přípravě dokumentace pro monitoring projektu vč. Žádosti o platbu, zajišťuje společně s Monitorovací komisí plánované i namátkové kontroly v místě realizace projektu, popř. další kontroly dle požadavků Řídících orgánů a dle možností se účastní kontrol projektu prováděných jinými subjekty. O případných zjištěných pochybeních neprodleně informuje Monitorovací komisi, která případně shledání závažných pochybení je povinna na ně upozornit Kontrolní komisi a Výbor partnerství, případně poskytovatelé podpory. Koordinátor příslušného programu zajišťuje komunikaci s konečným příjemcem až do ukončení udržitelnosti daného projektu. Dále zajišťuje také archivaci příslušné dokumentace.

Uvedené postupy budou blíže specifikovány ve vnitřním předpisu MAS pro administraci Strategie CLLD.

5.7 Monitoring a evaluace

5.7.1 Monitoring a evaluace projektů

Monitoring a evaluaci jednotlivých projektů, programů i SCLLD má na starosti Monitorovací komise, veškeré výstupy jsou předkládány Kontrolní komisi. Složení Monitorovací komise schvaluje Výbor partnerství na základně návrhu Manažera SCLLD při zahájení realizace programu. Koordinátor daného programu je členem Monitorovací komise a úzce s ní spolupracuje. Monitorovací komise provádí kontrolu v místě realizace všech podpořených projektů, ze které koordinátor vždy vypracuje zprávu, jež je předána realizátorovi projektu a také založena ve složce projektu v kanceláři MAS. Ve zprávě shrne dosavadní výsledky projektu, stav plnění monitorovacích kritérií a případně navrhne postup řešení problém. Komise je oprávněna nahlížet do všech dokladů spojených s realizací projektu a pořizovat fotodokumentaci. V případě shledání závažných pochybení je komise povinna na ně upozornit Kontrolní komisi a Výbor partnerství, případně poskytovatelé podpory. V odůvodněných případech může komise nařídit okamžité zastavení projektu.

5.7.2 Monitoring a evaluace SCLLD

Monitoring a evaluaci Strategie CLLD zajišťuje Kontrolní komise MAS s podporou Kanceláře MAS. Koordinátoři jednotlivých programů průběžně evidují hodnoty monitorovacích indikátorů stanovených v Programových rámcích a monitorovacích indikátorů na úrovni celé Strategie CLLD. Kontrolní komise může namátkou ověřit skutečné plnění vybraných hodnot, případně navrhnout opatření k urychlení dosažení cílových hodnot či případně změnu těchto hodnot. Výsledkem evaluace je souhrnná Hodnotící zpráva Kontrolní komise, zpracovaná Manažerem SCLLD, která je předkládána 1x za dva roky Výboru partnerství, který ji bere na vědomí. Zpráva slouží jako podklad ke stanovení případných dalších opatření, úprav postupů i dalšímu směřování činnosti sdružení. S těmito závěry jsou seznámeni všichni odpovědní pracovníci MAS a členové jejich orgánů a jsou povinni je respektovat. Hodnotící zpráva je přílohou zápisu z jednání Výboru partnerství a je s ním distribuována všem členům MAS a realizátorům podpořených projektů.

5.8 Animační a komunikační aktivity a nástroje

Animační aktivity, tedy činnost vedoucí ke zvyšování zájmu o zapojení do realizace Strategie CLLD a zvyšování kvality předkládaných Žádostí o dotace i realizovaných projektů, vycházejí především z nastavení specifického cíle č. 5 „Podpora a rozvoj místního partnerství“ této strategie.

Základním komunikačním tématem je samotná propagace Strategie CLLD MAS Kraj živých vod, z. s. jako takové, jejich cílů a priorit včetně možností získání dotační podpory z Programových rámců. Součástí této oblasti je také informování o vyhlášených výzvách, podpořených projektech, jejich přínosu, apod. Druhým tématem je podpora místních aktérů při přípravě projektů, ať už z hlediska jejich věcného obsahu (např. osvojováním příkladů dobré praxe, pořádáním tematických seminářů, exkurzí apod.), tak i z hlediska technického, tj. zajištěním metodické pomoci při přípravě Žádostí o podporu i v průběhu realizace a udržitelnosti podpořených projektů. Třetí oblastí komunikace je zvyšování pocitu sounáležitosti, vedoucí k větší identifikaci s územím, zvyšování zájmu o lokální problémy, vzájemnou výměnu informací a zkušeností, spolupráci a vytváření místního partnerství.

Komunikační nástroje jsou rozlišeny do dvou kategorií: na interní, tedy zajišťované přímo Kanceláří MAS a externí, které MAS pouze využívá pro šíření vlastních komunikačních témat. Animační a

komunikační aktivity koordinuje přímo Manažer SCLLD. Dle typu jednotlivých nástrojů je pak zajišťují příslušní pracovníci MAS, zejm. Pracovník PR, Asistentka MAS a Koordinátoři programů.

Komunikační plán SCLLD MAS Kraj živých vod		Členové MAS	Příjemci dotace	Potenciální příjemci dotace	Místní aktéři	Uživatelé výstupů (Potenciálních)	Aktivní zájemci	Široká veřejnost	Partneři MAS	Výzva	Podpora žadatelů
On-line komunikace	Webové stránky MAS www.krajzivychvod.cz	✓	✓	✓	✓	✓	✓	✓	✓	✓	✓
	Facebookový profil MAS	✓	✓	✓	✓	✓	✓	✓	✓	✓	✓
	Všeobecné informační maily – INFOMAILY	✓			✓			✓	✓		✓
	Cílené informační maily	✓	✓	✓	✓					✓	✓
Tiskové materiály	Obecný informační leták / brožura	✓	✓	✓	✓	✓	✓	✓	✓		✓
	Zpravodaj MAS Listí Kraje živých vod	✓	✓	✓	✓	✓	✓	✓	✓	✓	✓
	Výroční zpráva MAS	✓			✓		✓		✓		
	Tematický informační leták	✓	✓	✓							✓
Informační akce	Informační semináře, školení, workshopy		✓	✓	✓	✓				✓	✓
	Odborné exkurze mimo území MAS	✓		✓	✓	✓			✓		✓
Přímá komunikace	Konzultace		✓	✓	✓						✓
	Tematická setkání	✓	✓	✓	✓				✓		
	Konference	✓	✓	✓	✓	✓	✓	✓	✓		
Podpořené projekty	Informační cedule – povinná publicita		✓	✓	✓	✓		✓	✓		
	Slavnostní otevření, DOD	✓	✓	✓	✓	✓	✓	✓	✓		
	Publicita v regionálním tisku			✓	✓	✓	✓	✓			✓
	Přenos dobré praxe – odborná média, exkurze		✓	✓	✓				✓		✓
Akce	Infostánky, infopanely na akcích			✓		✓		✓			
	Spolupořadatelství regionálních akcí			✓	✓	✓		✓	✓		
	Vlastní akce – DŽV, DpNR	✓	✓	✓	✓	✓	✓	✓	✓		
Kampaně	Osvětové kampaně k cílům SCLLD		✓	✓	✓			✓		✓	
Ostatní	Výstavy	✓		✓		✓		✓	✓		
	Branding – označení sídla	✓	✓	✓	✓	✓	✓	✓	✓		
	Propagační předměty	✓	✓	✓	✓	✓	✓	✓	✓		
Média	Obecní zpravodaje	✓			✓		✓	✓	✓	✓	✓
	Tiskové zprávy, tiskové konference				✓		✓	✓	✓	✓	✓
	Články, reportáže, rozhovory				✓		✓	✓	✓	✓	✓
Odborná veřejnost	Odborná média						✓		✓	✓	✓
	Prezentace na seminářích, konferencích, veletrzích						✓		✓		
	Hostování exkurzí	✓	✓		✓						

5.9 Spolupráce MAS

5.9.1 Zkušenost MAS Kraj živých vod se spoluprací

V předchozím plánovacím období 2007 – 2013 nebyla MAS Kraj živých vod, z. s. podpořena v PRV IV.1.1. Svou existenci však zachovala díky aktivní realizaci vlastních projektů na celém území. Projekty

byly realizovány formou spolupráce s jinými MAS anebo za finančního přispění z dotačních programů různých ministerstev, Plzeňského a Karlovarského kraje a také různých nadací. MAS se také aktivně podílela na přípravě a realizaci projektů jednotlivých partnerů a obcí. Realizace projektů byla hlavní činností, nikoliv však jedinou. MAS aktivně spolupracovala s Karlovarským krajem na zpracování územní studie, která se týkala obcí v působnosti MAS Kraj živých vod, z. s. Od roku 2005 také probíhá každoroční třídní exkurze na území úspěšných MAS s prezentací úspěšně realizovaných projektů a informační a prezentační kampaň Kraj živých vod na území všech obcí v působnosti MAS. Tyto aktivity přispěly k větší spolupráci subjektů v daném území. Mezi finančně nejvýraznější patří projekty podpořené z PRV, IV.2.1, které realizovala MAS Kraj živých vod, z. s. ve spolupráci s jinými MAS na území Karlovarského a Plzeňského kraje.

Kraj živých vod

Projekt „Kraj živých vod“(2010-2011) a jeho pokračování „Kraj živých vod II“(2012-2013) byly zaměřeny na primární element utvářející společné území – vodu a zpřístupnění minerálních pramenů na území partnerských MAS. Cílem obou projektů byla péče a rozvoj tohoto přírodního bohatství, které formovalo kulturní dědictví regionu. Nedílnou součástí projektu byla propagace a zvýšení povědomí o činnosti MAS. Projektová idea vychází z komunitního plánování zúčastněných MAS, i konkrétních expertních studií. V rámci ochrany a rozvoje kulturního dědictví došlo především ke stavební obnově a zhodnocení kulturního dědictví venkova tematicky souvisejícího s vodou (kašny, vodní nádrže, nádrže, prameny, vývěry minerálek, vč. souvisejících infrastruktury, ploch, apod.). Doplňkovým opatřením byla tradičně podpora cestovního ruchu a společenského života na venkově. V rámci těchto projektů byly na území MAS Kraj živých vod, z. s. vyznačeny dvě etapy naučné stezky Krajem živých vod, které prezentují přírodní bohatství regionu i jeho pohnutou historii.

Cesty zámeckých pánů

Projekt je vyústěním předešlé spolupráce MAS Kraj živých vod, z. s. a MAS 21. Území obou MAS na sebe navazují a historický vývoj celé oblasti předurčuje společný postup při realizaci mnoha záměrů. Zkušenosti obou MAS z předešlých projektů spolupráce vyústila v přípravu dalšího záměru, který byl opět inspirován přírodním a kulturním dědictvím, tentokrát v podobě mapování významných krajinných prvků a multifunkční obnovou lesních porostů, jež v minulosti sloužily jako příměstský park a botanická zahrada. Tím, že byla do tohoto procesu zapojena mládež a studenti je zajištěna i budoucí snaha o nápravu dnešního stavu. Druhou částí projektu byla realizace obnovy technických prvků na území bývalé botanické zahrady v Bečově nad Teplou, její zpřístupnění a příprava prostoru pro vzdělávací a výchovné aktivity zaměřené na děti a mládež. Do samotné realizace byli zapojeni studenti středních odborných škol z obou regionů a v letních měsících probíhal studentský workcamp určený studentům vysokých škol. Celá akce probíhala v úzké spolupráci s vedením města, Státním hradem a zámek v Bečově a místní školou. V co největší míře bylo také využito místních řemeslníků, stavebníků, umělců i odborníků v oblasti krajinářské architektury.

Skrytá bohatství aneb venkov Plzni

Projekt navazoval na iniciativu "Plzeň - Evropské hlavní město kultury 2015" a rozvíjel její myšlenku v širším regionu Plzeňského kraje. Cílem projektu bylo představit kulturní potenciál venkovských oblastí Plzeňského kraje. Projekt, do kterého se zapojilo 7 z 11 MAS působících v kraji, byl připraven v úzké spolupráci s kreativním týmem Plzeň 2015 a přímo navazoval na jednu ze tří regionálních programových linií "západočeské baroko". MAS Kraj živých vod, z. s. v tomto projektu podporovala

především větší zapojení neziskových organizací do realizací lokálních kulturních akcí, propagaci jednotlivých měst a obcí a to vše v souladu s předem vybranou linií – venkovské baroko.

Znovuzrození památek

Tento projekt je průběžně realizován již od roku 2006. Jedná se o mapování a obnovu drobných památek umístěných v krajinném prostředí mikroregionu Slavkovský les. Tyto památky jsou jak sakrálního (křížky, pomníčky), tak technického (patníky, mezníky, směrníky, drobné můstky, apod.) původu.

Jedním z nejrozsáhlejších projektů byla Obnova obcí v pohraničí a navazující projekt Oživení obcí v pohraničí, které byly realizovány v průběhu let 2008 - 2010. Hlavním cílem projektu bylo navázání, prohlubování a propagace spolupráce mezi MAS Kraj živých vod, z. s., MAS Vladař a MAS Krušné hory západ. Na území MAS Kraj živých vod, z. s. došlo k úpravě centrálních prostranství v 29 místních částech jednotlivých obcí se zapojením veřejnosti v daných obcích a ve spolupráci s místními neziskovými organizacemi. Tento projekt byl velmi přínosný právě pro navázání spolupráce s aktivními občany i neziskovými organizacemi v jednotlivých obcích.

5.9.2 Předpokládané projekty spolupráce

V rámci národní i mezinárodní spolupráce chceme i v následujícím období podporovat aktivity v oblastech, které byly během plánovacích setkání definovány jako zásadní pro rozvoj regionu a zkvalitnění života v regionu.

Vyhledávání případných partnerů a přípravu záměrů projektů spolupráce zajišťuje Manažer MAS, přičemž přípravou a následně realizací konkrétního projektu spolupráce může pověřit jiného pracovníka Kanceláře MAS.

Projekty jsou podrobněji popsány v kapitole 2.9 Vyhodnocení rozvojového potenciálu území. Hlavními tematickými okruhy jsou:

- Využití sousedství „lázeňského trojúhelníku“ – oblast se špičkovými možnostmi pro CR a s vyšší ekonomickou výkonností
- Zázemí krátkodobé rekreace pro velké aglomerace (Plzeň, Karlovy Vary)
- Propagace regionu a koordinace činností uvnitř - zřízení informačního centra regionu
- Drobná tematicky zaměřená obecní muzea, galerie, infocentra
- Zřízení venkovských informačních center, infokiosků a informačních stojanů s přístupem na internet
- Využití známých památek (Bečov, relikviář, Klášter Teplá)
- Využití přírodního dědictví - rozvoj témat geopark Egeria, Geo Loci a Bečovská botanická zahrada
- Využití botanické zahrady pro vytvoření ekologického vzdělávacího centra - školy v přírodě, programy pro děti i dospělé
- Výměna zkušeností, příklady dobré praxe, větší spolupráce s regiony v ČR i v Evropě

Neporušený krajinný ráz - Ochrana hodnot krajiny a sídel

- Ochrana a obnova stávajících hodnot krajiny (aleje, krajinné dominanty, památky)
- Spolupráce s okolními MAS na řešení problémů na větším území - liniové výsadby, likvidace invazních rostlin. Využití OP ŽP pro společné regionální projekty

- Zajistit zachování zdánlivě bezvýznamných drobných technických památek (opěrné zdi, terasy, cesty, mlýnské náhony)
- Zlepšení vzhledu obcí – úpravy návsi, autobusové čekárny, parky, mobiliář
- Zachování krajinných pohledů, průhledů, dominant
- Ochrana a rozvoj krajinné a sídelní zeleně (výsadba liniové a izolační zeleně, rybníky, tůně...)
- Obnova přírodního dědictví (NS KŽV, obnova minerálních pramenů, ochrana pramenných oblastí)
- Využit fenoménu zaniklých vesnic pro rozvoj šetrné turistiky.

Občanská vybavenost a služby

- Občanská společnost - čilý spolkový život (kultura, sport, hasiči, myslivci...)
- Zlepšení technického stavu veřejných budov – úřady, hasičárny, zdravotní střediska a zlepšení stavu kulturních a sportovních zařízení – sokolovny, kulturní domy, hřiště, tělocvičny...
- Podpora projektů, které „dávají lidi dohromady“ (grantový program)
- Podpora vybudování (obnovení, úpravy) spolkových domů (komunitních center), kde by jednotlivé spolky a organizace měly své zázemí, včetně např. společenského sálu, nebo přednáškové místnosti
- Dokončení stavební realizace Informačního centra Kašpar na Vidžíně a realizace měkkých akcí
- Provázanost spolků v regionálním sdružení

Podnikání

- Vyhledání místních brownfields, vytipování vhodných aktivit, prověření majitelů
- Zajištění dostupných konkurenceschopných základních služeb
- Infrastruktura pro zajištění sociálních služeb
- Podpora podniků navazující na primární produkci (moštárny, jatka, sušárny)
- Podpora vzniku sociálních podniků
- Služby pro volnočasové aktivity (včetně turistiky a cestovního ruchu)
- Vybudování „obecního“ inkubátoru pro řemeslníky
- Využití místních obnovitelných zdrojů a přiměřeně destruktivní neobnovitelných zdrojů
- Vybudování provázaných místních ekonomických aktivit a zvýšení počtu služeb
- Rozvoj služeb spojených s cestovním ruchem a turistikou, popř. agroturistikou.
- Rozvoj činností na zemědělské půdě – bioprodukty, místní produkty, obnovitelné zdroje
- Krajnotvorba (resp. snaha o zvýšení biodiverzity) jako jedna ze základních smyslů zemědělské činnosti
- Řemeslnická činnost využívající místní zdroje, podpora konkurenceschopnosti místních řemeslníků
- Zpracování místních zemědělských produktů
- Certifikace místních produktů
- Zvýraznění image regionu - Ekologicky hospodařící oblast

Lidské zdroje

- Dobré školství - mateřské a základní školy, umělecké školy - materiálové vybavení objektů
- Zachování sítě škol, kvalitní učitelé, speciální přístup k ZŠ v problémových oblastech
- Program pro žáky ZŠ „Vlastivěda“ a „Krajina kolem nás“, přednášky a informace o tradicích, historii, přírodě, památkách a zajímavých osobnostech regionu, rozšíření stávajících programů
- Podpora historické hudební tradice regionu a uměleckých činností

- Školství zaměřené na trvale udržitelný rozvoj (využití Bečovské botanické zahrady)
- Společné vzdělávací programy pro žáky ZŠ na území MAS Kraj živých vod, z. s. a v příhraničních oblastech Německa, rozvoj jazykových schopností, využití OP Cíl 2
- Podpora myšlenky komunitních škol – celoživotní vzdělávání, VU3V, jazykové kurzy pro dospělé, využití přeshraničních projektů a stávajících partnerů škol.
- Pěstování místních tradic (oživování zaniklých tradic – společenské akce, regionální speciality a zakládání nových)
- Zlepšení a dostupnost sociálních služeb (spolupráce s Agenturou pro sociální začleňování; péče o seniory)
- Podpora zaměstnanosti - byty, mateřská centra....

Cestovní ruch

- nabídka „venkovského cestovního ruchu“, budování turistické infrastruktury, propagace
- Unikátnost v počtu přírodních minerálních pramenů (podpora aktivit Geoparku)
- Nabídka konkrétních místních venkovských produktů CR, systém turistických tras všeho druhu (Skokovská stezka, Krajem živých vod, Bečovská panoramatická stezka; další programy: obnova zahrady v Bečově, oživování tradic místních rodáků)
- Propagace regionu jako celku včetně jednotlivých produktů (Kraj živých vod)
- Kvalitní zázemí pro turistickou infrastrukturu – nejen ubytovací a stravovací služby
- Průvodcovská činnost po regionu, včetně tematické náplně – např. geologie, botanika, ale také cesty po stopách pověstí, legend a pohádek.
- Využití velkého množství minerálních pramenů pro budování image regionu
- Tisíciletá kultivace krajiny (Klášter premonstrátů v Teplé)
- Množství legend a pověstí
- Větší využití významných kulturních památek a jejich zpřístupnění - budování expozic a lokálních muzeí
- Využití tématu Duchovní krajina.

Životní prostředí

- Využívání alternativních zdrojů energií s výjimkou takových, které narušují životní prostředí; postupná náhrada tradičních pevných paliv za ekologičtější
- Čištění odpadních vod na úrovni jednotlivých obcí
- Omezení využívání hnojiv a herbicidů - budování image ekologicky hospodařící oblasti
- Likvidace „divokých skládek v krajině“
- Údržba krajiny s cílem zachování, resp. rozvoj biodiverzity

Využití kulturního a přírodního dědictví

- Obnova objektů kulturního dědictví (kostely, kapličky, drobné památky v krajině)
- Podpora využití památek pro vzdělávací a kulturní akce (klášter Teplá, Úterý, Bečov, Teplá, Ovesné Kladruby, Krásné Údolí, Krsy, Všeruby...)
- Pestré a bohaté kulturní dědictví regionu a jeho jednotlivých míst skýtá velké množství možností využití pro všestranný rozvoj regionu. Na jeho základech lze rozvíjet nejen cestovní ruch, ale také třeba kulturní a společenský život.
- Historický vývoj – vysídlení – ztráta pocitu sounáležitosti
- Spolupráce při obnově zdevastovaných památek a jejich využití v CR – Skokovská stezka a spolupráce na vzdělávacích programech jednotlivých institucí – Zámek Bečov, Klášter Teplá.
- Zaniklé obce - fenomén popisovaného území a významný turistický cíl. Mnohé zaniklé vesnice dnes slouží jako rekreační oblasti (například Žernovník).
- Velké množství nevyužívaných drobných technických památek.

- Dvě centra – Státní zámek a hrad v Bečově nad Teplou – relikviář sv. Maura a Klášter premonstrátů v Teplé – postupná obnova z IOP 2012 – 2015, dnes začíná fungovat vzdělávací instituce Hroznatova akademie – podpora aktivit, rozvoj obou míst.
- Využití velkého množství MPZ a VPZ

5.9.3 Projekty spolupráce v rámci PRV

Témata projektů spolupráce MAS Kraj živých vod	
Geopark Egeria a GeoLocii	kulturní a přírodní dědictví, zapojení místních obyvatel, podpora ekonomiky, zázemí pro venkovskou turistiku, informační centrum, propagace a prezentace regionu, expozice geoparku
Kraj živých vod	minerální prameny a jejich obnova, prezentace, naučná stezka, mobiliář pro návštěvníky, vzdělávací a prezentační akce
Cesty zámeckých pánů	Obnova krajinných struktur, zázemí botanické zahrady, kulturní a přírodní dědictví, využití lesních pozemků pro turistiku, výsadby alejí
Zaniklé obce v Sudetech	tematická setkávání, propagace, značení místních naučných stezek, naučné tabule, kulturní a přírodní dědictví, vzdělávací aktivity, cestovní ruch, místní ekonomika
Rozvoj venkovské turistiky	kulturní a přírodní dědictví, zapojení místních obyvatel, podpora ekonomiky, propagace a prezentace regionu, naučné stezky, hipostezky, agroturistika, půjčovny vybavení

5.10 Popis zvláštních opatření pro hodnocení (pro monitoring a evaluaci)

Důležitou součástí reflexe realizace SCLLD je monitoring projektů a hodnocení naplňování SCLLD. Postupy a kontrolní mechanismy jsou popsány v kapitole 5.7

Primárním účelem monitoringu je sledování naplňování jednotlivých monitorovacích indikátorů na úrovni projektů a tím i celé SCLLD. Vyhodnocení postupu realizace SCLLD probíhá na základě monitorovacích ukazatelů stanovených k jednotlivým programovým rámcům SCLLD. MAS však nechce hodnotící činnost omezovat pouze na hodnocení realizovaných projektů a jejich dopadů v území, ale zaměří se i na hodnocení činnosti MAS a odrazu této činnosti na rozvoji aktivního přístupu k rozvojovým aktivitám na území MAS.

Hodnocení realizace SCLLD bude řešit výsledky a dopady realizace SCLLD na základě posouzení její efektivity (míry, do jaké bylo dosaženo cílů), účinnosti (vztahy mezi použitými prostředky a dosaženými výsledky) a relevance (míry, do jaké se cíle podpory vztahují k potřebám a problémům území). Evaluace bude z velké části vycházet z údajů získaných monitorováním. Podklady pro hodnocení budou získávány průběžně po celou dobu realizace SCLLD. Získaná data budou vyhodnocována v pravidelných intervalech. Evaluace SCLLD bude probíhat ve dvou rovinách:

a) realizace SCLLD na úrovni plnění stanovených cílů

Informačními zdroji budou: podklady z realizace jednotlivých projektů vyplněné jejich realizátory do systému MS2014+, podklady z fyzických kontrol u projektů

b) hodnocení činnosti MAS (nastavení administrativních postupů MAS, komunikace se žadateli, transparentnost výběru projektů, přenos informací o realizaci SCLLD do území, přenos zkušeností, atd.)

Informačními zdroji budou podklady: od žadatelů (včetně odmítnutých) a od příjemců podpory, od partnerů a zaměstnanců MAS a od dalších místních aktérů i od externích hodnotitelů.

6. Přílohy

Příloha A: Mapa území a seznam obcí MAS Kraj živých vod

Obsahem této přílohy, která je součástí samostatného souboru, je mapové zobrazení strategií vymezeného území a seznam obcí, v nichž může být SCLLD realizována.

Příloha B: Popis zapojení komunity do vypracování strategie

Obsahem této přílohy, která je součástí samostatného souboru, je podrobný popis o zapojení veřejnosti do plánování SCLLD.

Příloha C: Analýza rizik

Obsahem této přílohy, která je součástí samostatného souboru, je identifikace a hodnocení rizik, ohrožujících realizaci strategie.

Příloha D: Finanční plán a indikátory pro programové rámce

Obsahem této přílohy, která je součástí samostatného souboru, je podrobný rozpis finančních prostředků pro jednotlivé roky realizace SCLLD.

Příloha E: Čestné prohlášení

Obsahem této přílohy, která je součástí samostatného souboru, je prohlášení statutárního zástupce o pravdivosti údajů v žádosti o podporu SCLLD.

Příloha F: Datová základna

Obsahem této přílohy, která je součástí samostatného souboru, jsou všechna data, získaná od různých institucí i vlastním šetřením, která byla základem pro zpracování SCLLD.

Příloha G: CHKO Slavkovský les

Obsahem této přílohy, která je součástí samostatného souboru, je popis Chráněné krajinné oblasti Slavkovský les a všech návazností na aktivity MAS na jejím území.

Zkratky

AOPK - Agentura ochrany přírody a krajiny
ASZ – Agentura pro sociální začleňování
CLLD - Komunitně vedený místní rozvoj
CZ – NACE - Klasifikace ekonomických činností
CRR – Centrum pro regionální rozvoj
ČHMÚ - Český hydrometeorologický ústav
ČOV - Čistírna odpadních vod
ČSÚ - Český statistický úřad
DSO - Dobrovolný svazek obcí
EA - Ekonomicky aktivní obyvatelstvo
EVL - Evropsky významné lokality
EVVO - Environmentální výchova, vzdělávání a osvěta
EU – Evropská unie
CHKO - Chráněná krajinná oblast
CHOPAV - Chráněná oblast přirozené akumulace vod
IOP – Integrovaný operační program
IROP - Integrovaný regionální operační program
IS SZIF - Informační systém SZIF
ISÚ – Integrovaná strategie území
JPÚ - Jednoduché pozemkové úpravy
KPÚ - Komplexní pozemkové úpravy
KŽV – Kraj živých vod
MAS - Místní akční skupina
MI - Monitorovací indikátor
MMR - Ministerstvo místního rozvoje
MPO – Místní plán obnovy
MPSV - Ministerstvo práce a sociálních věcí
MPZ – Městská památková zóna
MŠ - Mateřská škola
MS 2014+ - Monitorovací systém 2014+
MÚ - Městský úřad
NČI - Národní číselník indikátorů
NNO - Nestátní nezisková organizace
NPP - Národní přírodní památka
NPR - Národní přírodní rezervace
NS - Naučná stezka
NS MAS - Národní síť místních akčních skupin
OP - Operační program
OPZ - Operační program Zaměstnanost
OP ŽP – Operační program Životní prostředí
ORP - Obec s rozšířenou působností
OSVČ - Osoba samostatně výdělečně činná
OÚ - Obecní úřad
POV KV - Program obnovy venkova Karlovarského kraje
POV MMR – Program obnovy venkova Ministerstva místního rozvoje
PP - Přírodní památka
PR - Přírodní rezervace
PRV - Program rozvoje venkova
SCLLD - Strategie komunitně vedeného místního rozvoje
SDH - Sbor dobrovolných hasičů
SLDB - Sčítání lidu, domů a bytů
SVL - Sociálně vyloučená lokalita
SZIF - Státní zemědělský intervenční fond

ÚPD - Územně plánovací dokumentace

ÚSP – Ústav sociální péče

VCHÚ – Velkoplošné chráněné území

VPZ – Vesnická památková zóna

ZO ČSOP - Základní organizace Českého svazu ochránců přírody

ZŠ - Základní škola

ZUŠ - Základní umělecká škola

SCLLD KRAJ ŽIVÝCH VOD

PŘÍLOHA D

FINANČNÍ PLÁN A INDIKÁTORY PRO PROGRAMOVÉ RÁMCE

Obsah

Tab. č. 1: Financování podle jednotlivých specifických cílů a opatření SCLLD MAS Kraj živých vod – Celkem 2016 – 2023	2
Tab. č. 2: Financování podle jednotlivých specifických cílů a opatření SCLLD MAS Kraj živých vod – Rok 2016	3
Tab. č. 3: Financování podle jednotlivých specifických cílů a opatření SCLLD MAS Kraj živých vod – Rok 2017	4
Tab. č. 4: Financování podle jednotlivých specifických cílů a opatření SCLLD MAS Kraj živých vod – Rok 2018	5
Tab. č. 5: Financování podle jednotlivých specifických cílů a opatření SCLLD MAS Kraj živých vod – Rok 2019	6
Tab. č. 6: Financování podle jednotlivých specifických cílů a opatření SCLLD MAS Kraj živých vod – Rok 2020	7
Tab. č. 7: Financování podle jednotlivých specifických cílů a opatření SCLLD MAS Kraj živých vod – Rok 2021	8
Tab. č. 8: Financování podle jednotlivých specifických cílů a opatření SCLLD MAS Kraj živých vod – Rok 2022	9
Tab. č. 9: Financování podle jednotlivých specifických cílů a opatření SCLLD MAS Kraj živých vod – Rok 2023	10
Tab. č. 10: Financování SCLLD MAS Kraj živých vod v jednotlivých letech podle specifických cílů operačních programů/opatření EZFRV(PRV) - Celkem 2016-2023.....	11
Tab. č. 11: Financování SCLLD MAS Kraj živých vod v jednotlivých letech podle specifických cílů operačních programů/opatření EZFRV(PRV) – Rok 2016	11
Tab. č. 12: Financování SCLLD MAS Kraj živých vod v jednotlivých letech podle specifických cílů operačních programů/opatření EZFRV(PRV) – Rok 2017	12
Tab. č. 13: Financování SCLLD MAS Kraj živých vod v jednotlivých letech podle specifických cílů operačních programů/opatření EZFRV(PRV) – Rok 2018	12
Tab. č. 14: Financování SCLLD MAS Kraj živých vod v jednotlivých letech podle specifických cílů operačních programů/opatření EZFRV(PRV) – Rok 2019	13
Tab. č. 15: Financování SCLLD MAS Kraj živých vod v jednotlivých letech podle specifických cílů operačních programů/opatření EZFRV(PRV) – Rok 2020	13
Tab. č. 16: Financování SCLLD MAS Kraj živých vod v jednotlivých letech podle specifických cílů operačních programů/opatření EZFRV(PRV) – Rok 2021	14
Tab. č. 17: Financování SCLLD MAS Kraj živých vod v jednotlivých letech podle specifických cílů operačních programů/opatření EZFRV(PRV) – Rok 2022	14
Tab. č. 18: Financování SCLLD MAS Kraj živých vod v jednotlivých letech podle specifických cílů operačních programů/opatření EZFRV(PRV) – Rok 2023	15
Tab. č. 19: Financování podle programů a ESI fondů	16
Tab. č. 20 Indikátory pro programové rámce.....	21

Tab. č. 1: Financování podle jednotlivých specifických cílů a opatření SCLLD MAS Kraj živých vod – Celkem 2016 – 2023

Specifický cíl SCLLD	Opatření / Fiche SCLLD	Pod- opatření SCLLD	IDENTIFIKACE programu				PLÁN FINANCOVÁNÍ (způsobilé výdaje v tis. Kč)					Nezpůsobilé výdaje (tis. Kč)
			Program	Prioritní osa OP / Priorita Unie	Investiční priorita OP / Prioritní oblast	Specifický cíl OP / Operace PRV	Celkové způsobilé výdaje (CZV)	Z toho Podpora		Z toho Vlastní zdroje příjemce		
								Příspěvek Unie /a/	Národní veřejné zdroje (SR, SF) /b/	Národní veřejné zdroje (kraj, obec, jiné) /c/	Národní soukromé zdroje /d/	
SC 1. Zlepšit kvalitu života na venkově	OP 1.1 Občanská vybavenost a služby na venkově		IROP	PO 4	IP 9d	4.1	6 842,10	6 500,00	0,00	342,10	0,00	0,00
	OP 1.3 Investice do vzdělávání a zázemí pro volnočasové aktivity		IROP	PO 4	IP 9d	4.1	12 631,58	12 000,00	0,00	631,58	0,00	0,00
	OP 1.4 Zapojení obyvatel do života v obcích		OPZ	PO 2	IP 3	2.3.1	3 684,21	3 131,58	184,21	184,21	184,21	0,00
	OP 1.5 Prorodinná opatření		OPZ	PO 2	IP 3	2.3.1	2 105,29	1 789,50	105,27	105,27	105,27	0,00
SC 2. Zlepšit ekonomickou soběstačnost regionu	F1 Rozvoj zemědělských podniků		PRV	p 6	PO 6B	19.2.1	12 000,00	3 840,00	2 160,00	0,00	6 000,00	0,00
	F2 Zpracování zemědělských produktů		PRV	p 6	PO 6B	19.2.1	6 666,66	1 920,00	1 080,00	0,00	3 666,66	0,00
	F3 Lesnická infrastruktura		PRV	p 6	PO 6B	19.2.1	2 867,78	1 651,84	929,16	0,00	286,78	0,00
	F4 Zemědělská infrastruktura		PRV	p 6	PO 6B	19.2.1	3 333,34	1 920,00	1 080,00	0,00	333,34	0,00
	F5 Využití místních zdrojů, rozvoj drobného podnikání a cestovního ruchu		PRV	p 6	PO 6B	19.2.1	16 666,65	4 800,00	2 700,00	0,00	9 166,65	0,00
	F6 Využití lesů pro cestovní ruch		PRV	p 6	PO 6B	19.2.1	5 500,00	3 520,00	1 980,00	0,00	0,00	0,00
	OP 2.7 Pracovní příležitosti na venkově		OPZ	PO 2	IP 3	2.3.1	4 736,84	4 026,31	236,84	236,84	236,84	0,00
SC 4 Podpora udržitelného rozvoje regionu	F7 Vzdělávání, informace a výchova pro udržitelný rozvoj		PRV	p 6	PO 6B	19.2.1	834,18	480,49	270,28	0,00	83,41	0,00
SC 5. Podpora rozvoje místního partnerství	F8 Posílení a využití specifík regionu		PRV	p 6	PO 6B	19.3.1	1 501,97	865,13	486,64	0,00	150,20	0,00

Tab. č. 2: Financování podle jednotlivých specifických cílů a opatření SCLLD MAS Kraj živých vod – Rok 2016

Specifický cíl SCLLD	Opatření / Fiche SCLLD	Pod- opatření SCLLD	IDENTIFIKACE programu				PLÁN FINANCOVÁNÍ (způsobilé výdaje v tis. Kč)					Nezpůsobilé výdaje (tis. Kč)	
			Program	Prioritní osa OP / Priorita Unie	Investiční priorita OP / Prioritní oblast	Specifický cíl OP / Operace PRV	Celkové způsobilé výdaje (CZV)	Z toho Podpora		Z toho Vlastní zdroje příjemce			
								Příspěvek Unie /a/	Národní veřejné zdroje (SR, SF) /b/	Národní veřejné zdroje (kraj, obec, jiné) /c/	Národní soukromé zdroje /d/		
SC 1. Zlepšit kvalitu života na venkově	OP 1.1 Občanská vybavenost a služby na venkově		IROP	PO 4	IP 9d	4.1	0,00	0,00	0,00	0,00	0,00	0,00	
	OP 1.3 Investice do vzdělávání a zázemí pro volnočasové aktivity		IROP	PO 4	IP 9d	4.1	0,00	0,00	0,00	0,00	0,00	0,00	
	OP 1.4 Zapojení obyvatel do života v obcích		OPZ	PO 2	IP 3	2.3.1	0,00	0,00	0,00	0,00	0,00	0,00	
	OP 1.5 Prorodinná opatření		OPZ	PO 2	IP 3	2.3.1	0,00	0,00	0,00	0,00	0,00	0,00	
SC 2. Zlepšit ekonomickou soběstačnost regionu	F1 Rozvoj zemědělských podniků		PRV	p 6	PO 6B	19.2.1	0,00	0,00	0,00	0,00	0,00	0,00	
	F2 Zpracování zemědělských produktů		PRV	p 6	PO 6B	19.2.1	0,00	0,00	0,00	0,00	0,00	0,00	
	F3 Lesnická infrastruktura		PRV	p 6	PO 6B	19.2.1	0,00	0,00	0,00	0,00	0,00	0,00	
	F4 Zemědělská infrastruktura		PRV	p 6	PO 6B	19.2.1	0,00	0,00	0,00	0,00	0,00	0,00	
	F5 Využití místních zdrojů, rozvoj drobného podnikání a cestovního ruchu		PRV	p 6	PO 6B	19.2.1	0,00	0,00	0,00	0,00	0,00	0,00	
	F6 Využití lesů pro cestovní ruch		PRV	p 6	PO 6B	19.2.1	0,00	0,00	0,00	0,00	0,00	0,00	
	OP 2.7 Pracovní příležitosti na venkově		OPZ	PO 2	IP 3	2.3.1	0,00	0,00	0,00	0,00	0,00	0,00	
SC 4 Podpora udržitelného rozvoje regionu	F7 Vzdělávání, informace a výchova pro udržitelný rozvoj		PRV	p 6	PO 6B	19.2.1	0,00	0,00	0,00	0,00	0,00	0,00	
SC 5. Podpora rozvoje místního partnerství	F8 Posílení a využití specifík regionu		PRV	p 6	PO 6B	19.3.1	0,00	0,00	0,00	0,00	0,00	0,00	

Tab. č. 3: Financování podle jednotlivých specifických cílů a opatření SCLLD MAS Kraj živých vod – Rok 2017

Specifický cíl SCLLD	Opatření / Fiche SCLLD	Pod- opatření SCLLD	IDENTIFIKACE programu				PLÁN FINANCOVÁNÍ (způsobilé výdaje v tis. Kč)					Nezpůsobilé výdaje (tis. Kč)
			Program	Prioritní osa OP / Priorita Unie	Investiční priorita OP / Prioritní oblast	Specifický cíl OP / Operace PRV	Celkové způsobilé výdaje (CZV)	Z toho Podpora		Z toho Vlastní zdroje příjemce		
								Příspěvek Unie /a/	Národní veřejné zdroje (SR, SF) /b/	Národní veřejné zdroje (kraj, obec, jiné) /c/	Národní soukromé zdroje /d/	
SC 1. Zlepšit kvalitu života na venkově	OP 1.1 Občanská vybavenost a služby na venkově		IROP	PO 4	IP 9d	4.1	0,00	0,00	0,00	0,00	0,00	0,00
	OP 1.3 Investice do vzdělávání a zázemí pro volnočasové aktivity		IROP	PO 4	IP 9d	4.1	6 315,79	6 000,00	0,00	315,79	0,00	0,00
	OP 1.4 Zapojení obyvatel do života v obcích		OPZ	PO 2	IP 3	2.3.1	0,00	0,00	0,00	0,00	0,00	0,00
	OP 1.5 Prorodinná opatření		OPZ	PO 2	IP 3	2.3.1	0,00	0,00	0,00	0,00	0,00	0,00
SC 2. Zlepšit ekonomickou soběstačnost regionu	F1 Rozvoj zemědělských podniků		PRV	p 6	PO 6B	19.2.1	4 000,00	1 280,00	720,00	0,00	2 000,00	0,00
	F2 Zpracování zemědělských produktů		PRV	p 6	PO 6B	19.2.1	2 222,22	640,00	360,00	0,00	1 222,22	0,00
	F3 Lesnická infrastruktura		PRV	p 6	PO 6B	19.2.1	0,00	0,00	0,00	0,00	0,00	0,00
	F4 Zemědělská infrastruktura		PRV	p 6	PO 6B	19.2.1	2 222,22	1 280,00	720,00	0,00	222,22	0,00
	F5 Využití místních zdrojů, rozvoj drobného podnikání a cestovního ruchu		PRV	p 6	PO 6B	19.2.1	4 444,44	1 280,00	720,00	0,00	2 444,44	0,00
	F6 Využití lesů pro cestovní ruch		PRV	p 6	PO 6B	19.2.1	0,00	0,00	0,00	0,00	0,00	0,00
	OP 2.7 Pracovní příležitosti na venkově		OPZ	PO 2	IP 3	2.3.1	0,00	0,00	0,00	0,00	0,00	0,00
SC 4 Podpora udržitelného rozvoje regionu	F7 Vzdělávání, informace a výchova pro udržitelný rozvoj		PRV	p 6	PO 6B	19.2.1	0,00	0,00	0,00	0,00	0,00	0,00
SC 5. Podpora rozvoje místního partnerství	F8 Posílení a využití specifík regionu		PRV	p 6	PO 6B	19.3.1	0,00	0,00	0,00	0,00	0,00	0,00

Tab. č. 4: Financování podle jednotlivých specifických cílů a opatření SCLLD MAS Kraj živých vod – Rok 2018

Specifický cíl SCLLD	Opatření / Fiche SCLLD	Pod- opatření SCLLD	IDENTIFIKACE programu				PLÁN FINANCOVÁNÍ (způsobilé výdaje v tis. Kč)					Nezpůsobilé výdaje (tis. Kč)	
			Program	Prioritní osa OP / Priorita Unie	Investiční priorita OP / Prioritní oblast	Specifický cíle OP / Operace PRV	Celkové způsobilé výdaje (CZV)	Z toho Podpora		Z toho Vlastní zdroje příjemce			
								Příspěvek Unie /a/	Národní veřejné zdroje (SR, SF) /b/	Národní veřejné zdroje (kraj, obec, jiné) /c/	Národní soukromé zdroje /d/		
SC 1. Zlepšit kvalitu života na venkově	OP 1.1 Občanská vybavenost a služby na venkově		IROP	PO 4	IP 9d	4.1	3 684,21	3 500,00	0,00	184,21	0,00	0,00	
	OP 1.3 Investice do vzdělávání a zázemí pro volnočasové aktivity		IROP	PO 4	IP 9d	4.1	4 210,53	4 000,00	0,00	210,53	0,00	0,00	
	OP 1.4 Zapojení obyvatel do života v obcích		OPZ	PO 2	IP 3	2.3.1	2 894,75	2 460,53	144,74	144,74	144,74	0,00	
	OP 1.5 Prorodinná opatření		OPZ	PO 2	IP 3	2.3.1	1 578,96	1 342,12	78,95	78,95	78,95	0,00	
SC 2. Zlepšit ekonomickou soběstačnost regionu	F1 Rozvoj zemědělských podniků		PRV	p 6	PO 6B	19.2.1	4 000,00	1 280,00	720,00	0,00	2 000,00	0,00	
	F2 Zpracování zemědělských produktů		PRV	p 6	PO 6B	19.2.1	2 222,22	640,00	360,00	0,00	1 222,22	0,00	
	F3 Lesnická infrastruktura		PRV	p 6	PO 6B	19.2.1	1 111,11	640,00	360,00	0,00	111,11	0,00	
	F4 Zemědělská infrastruktura		PRV	p 6	PO 6B	19.2.1	0,00	0,00	0,00	0,00	0,00	0,00	
	F5 Využití místních zdrojů, rozvoj drobného podnikání a cestovního ruchu		PRV	p 6	PO 6B	19.2.1	2 222,22	640,00	360,00	0,00	1 222,22	0,00	
	F6 Využití lesů pro cestovní ruch		PRV	p 6	PO 6B	19.2.1	3 000,00	1 920,00	1 080,00	0,00	0,00	0,00	
	OP 2.7 Pracovní příležitosti na venkově		OPZ	PO 2	IP 3	2.3.1	4 210,52	3 578,94	210,53	210,53	210,53	0,00	
SC 4 Podpora udržitelného rozvoje regionu	F7 Vzdělávání, informace a výchova pro udržitelný rozvoj		PRV	p 6	PO 6B	19.2.1	444,44	256,00	144,00	0,00	44,44	0,00	
SC 5. Podpora rozvoje místního partnerství	F8 Posílení a využití specifík regionu		PRV	p 6	PO 6B	19.3.1	0,00	0,00	0,00	0,00	0,00	0,00	

Tab. č. 5: Financování podle jednotlivých specifických cílů a opatření SCLLD MAS Kraj živých vod – Rok 2019

Specifický cíl SCLLD	Opatření / Fiche SCLLD	Pod- opatření SCLLD	IDENTIFIKACE programu				PLÁN FINANCOVÁNÍ (způsobilé výdaje v tis. Kč)					Nezpůsobilé výdaje (tis. Kč)	
			Program	Prioritní osa OP / Priorita Unie	Investiční priorita OP / Prioritní oblast	Specifický cíl OP / Operace PRV	Celkové způsobilé výdaje (CZV)	Z toho Podpora		Z toho Vlastní zdroje příjemce			
								Příspěvek Unie /a/	Národní veřejné zdroje (SR, SF) /b/	Národní veřejné zdroje (kraj, obec, jiné) /c/	Národní soukromé zdroje /d/		
SC 1. Zlepšit kvalitu života na venkově	OP 1.1 Občanská vybavenost a služby na venkově		IROP	PO 4	IP 9d	4.1	0,00	0,00	0,00	0,00	0,00	0,00	
	OP 1.3 Investice do vzdělávání a zázemí pro volnočasové aktivity		IROP	PO 4	IP 9d	4.1	0,00	0,00	0,00	0,00	0,00	0,00	
	OP 1.4 Zapojení obyvatel do života v obcích		OPZ	PO 2	IP 3	2.3.1	0,00	0,00	0,00	0,00	0,00	0,00	
	OP 1.5 Prorodinná opatření		OPZ	PO 2	IP 3	2.3.1	0,00	0,00	0,00	0,00	0,00	0,00	
SC 2. Zlepšit ekonomickou soběstačnost regionu	F1 Rozvoj zemědělských podniků		PRV	p 6	PO 6B	19.2.1	0,00	0,00	0,00	0,00	0,00	0,00	
	F2 Zpracování zemědělských produktů		PRV	p 6	PO 6B	19.2.1	2 222,22	640,00	360,00	0,00	1 222,22	0,00	
	F3 Lesnická infrastruktura		PRV	p 6	PO 6B	19.2.1	0,00	0,00	0,00	0,00	0,00	0,00	
	F4 Zemědělská infrastruktura		PRV	p 6	PO 6B	19.2.1	1 111,12	640,00	360,00	0,00	111,12	0,00	
	F5 Využití místních zdrojů, rozvoj drobného podnikání a cestovního ruchu		PRV	p 6	PO 6B	19.2.1	4 444,44	1 280,00	720,00	0,00	2 444,44	0,00	
	F6 Využití lesů pro cestovní ruch		PRV	p 6	PO 6B	19.2.1	0,00	0,00	0,00	0,00	0,00	0,00	
	OP 2.7 Pracovní příležitosti na venkově		OPZ	PO 2	IP 3	2.3.1	0,00	0,00	0,00	0,00	0,00	0,00	
SC 4 Podpora udržitelného rozvoje regionu	F7 Vzdělávání, informace a výchova pro udržitelný rozvoj		PRV	p 6	PO 6B	19.2.1	389,74	224,49	126,28	0,00	38,97	0,00	
SC 5. Podpora rozvoje místního partnerství	F8 Posílení a využití specifík regionu		PRV	p 6	PO 6B	19.3.1	1 501,97	865,13	486,64	0,00	150,20	0,00	

Tab. č. 6: Financování podle jednotlivých specifických cílů a opatření SCLLD MAS Kraj živých vod – Rok 2020

Specifický cíl SCLLD	Opatření / Fiche SCLLD	Pod- opatření SCLLD	IDENTIFIKACE programu				PLÁN FINANCOVÁNÍ (způsobilé výdaje v tis. Kč)					Nezpůsobilé výdaje (tis. Kč)	
			Program	Prioritní osa OP / Priorita Unie	Investiční priorita OP / Prioritní oblast	Specifický cíl OP / Operace PRV	Celkové způsobilé výdaje (CZV)	Z toho Podpora		Z toho Vlastní zdroje příjemce			
								Příspěvek Unie /a/	Národní veřejné zdroje (SR, SF) /b/	Národní veřejné zdroje (kraj, obec, jiné) /c/	Národní soukromé zdroje /d/		
SC 1. Zlepšit kvalitu života na venkově	OP 1.1 Občanská vybavenost a služby na venkově		IROP	PO 4	IP 9d	4.1	3 157,89	3 000,00	0,00	157,89	0,00	0,00	
	OP 1.3 Investice do vzdělávání a zázemí pro volnočasové aktivity		IROP	PO 4	IP 9d	4.1	2 105,26	2 000,00	0,00	105,26	0,00	0,00	
	OP 1.4 Zapojení obyvatel do života v obcích		OPZ	PO 2	IP 3	2.3.1	789,46	671,04	39,47	39,47	39,47	0,00	
	OP 1.5 Prorodinná opatření		OPZ	PO 2	IP 3	2.3.1	526,33	447,38	26,32	26,32	26,32	0,00	
SC 2. Zlepšit ekonomickou soběstačnost regionu	F1 Rozvoj zemědělských podniků		PRV	p 6	PO 6B	19.2.1	4 000,00	1 280,00	720,00	0,00	2 000,00	0,00	
	F2 Zpracování zemědělských produktů		PRV	p 6	PO 6B	19.2.1	0,00	0,00	0,00	0,00	0,00	0,00	
	F3 Lesnická infrastruktura		PRV	p 6	PO 6B	19.2.1	1 756,67	1 011,84	569,16	0,00	175,67	0,00	
	F4 Zemědělská infrastruktura		PRV	p 6	PO 6B	19.2.1	0,00	0,00	0,00	0,00	0,00	0,00	
	F5 Využití místních zdrojů, rozvoj drobného podnikání a cestovního ruchu		PRV	p 6	PO 6B	19.2.1	4 444,44	1 280,00	720,00	0,00	2 444,44	0,00	
	F6 Využití lesů pro cestovní ruch		PRV	p 6	PO 6B	19.2.1	1 500,00	960,00	540,00	0,00	0,00	0,00	
	OP 2.7 Pracovní příležitosti na venkově		OPZ	PO 2	IP 3	2.3.1	526,32	447,37	26,32	26,32	26,32	0,00	
SC 4 Podpora udržitelného rozvoje regionu	F7 Vzdělávání, informace a výchova pro udržitelný rozvoj		PRV	p 6	PO 6B	19.2.1	0,00	0,00	0,00	0,00	0,00	0,00	
SC 5. Podpora rozvoje místního partnerství	F8 Posílení a využití specifík regionu		PRV	p 6	PO 6B	19.3.1	0,00	0,00	0,00	0,00	0,00	0,00	

Tab. č. 7: Financování podle jednotlivých specifických cílů a opatření SCLLD MAS Kraj živých vod – Rok 2021

Specifický cíl SCLLD	Opatření / Fiche SCLLD	Pod- opatření SCLLD	IDENTIFIKACE programu				PLÁN FINANCOVÁNÍ (způsobilé výdaje v tis. Kč)					Nezpůsobilé výdaje (tis. Kč)
			Program	Prioritní osa OP / Priorita Unie	Investiční priorita OP / Prioritní oblast	Specifický cíl OP / Operace PRV	Celkové způsobilé výdaje (CZV)	Z toho Podpora		Z toho Vlastní zdroje příjemce		
								Příspěvek Unie /a/	Národní veřejné zdroje (SR, SF) /b/	Národní veřejné zdroje (kraj, obec, jiné) /c/	Národní soukromé zdroje /d/	
SC 1. Zlepšit kvalitu života na venkově	OP 1.1 Občanská vybavenost a služby na venkově		IROP	PO 4	IP 9d	4.1	0,00	0,00	0,00	0,00	0,00	0,00
	OP 1.3 Investice do vzdělávání a zázemí pro volnočasové aktivity		IROP	PO 4	IP 9d	4.1	0,00	0,00	0,00	0,00	0,00	0,00
	OP 1.4 Zapojení obyvatel do života v obcích		OPZ	PO 2	IP 3	2.3.1	0,00	0,00	0,00	0,00	0,00	0,00
	OP 1.5 Prorodinná opatření		OPZ	PO 2	IP 3	2.3.1	0,00	0,00	0,00	0,00	0,00	0,00
SC 2. Zlepšit ekonomickou soběstačnost regionu	F1 Rozvoj zemědělských podniků		PRV	p 6	PO 6B	19.2.1	0,00	0,00	0,00	0,00	0,00	0,00
	F2 Zpracování zemědělských produktů		PRV	p 6	PO 6B	19.2.1	0,00	0,00	0,00	0,00	0,00	0,00
	F3 Lesnická infrastruktura		PRV	p 6	PO 6B	19.2.1	0,00	0,00	0,00	0,00	0,00	0,00
	F4 Zemědělská infrastruktura		PRV	p 6	PO 6B	19.2.1	0,00	0,00	0,00	0,00	0,00	0,00
	F5 Využití místních zdrojů, rozvoj drobného podnikání a cestovního ruchu		PRV	p 6	PO 6B	19.2.1	1 111,11	320,00	180,00	0,00	611,11	0,00
	F6 Využití lesů pro cestovní ruch		PRV	p 6	PO 6B	19.2.1	1 000,00	640,00	360,00	0,00	0,00	0,00
	OP 2.7 Pracovní příležitosti na venkově		OPZ	PO 2	IP 3	2.3.1	0,00	0,00	0,00	0,00	0,00	0,00
SC 4 Podpora udržitelného rozvoje regionu	F7 Vzdělávání, informace a výchova pro udržitelný rozvoj		PRV	p 6	PO 6B	19.2.1	0,00	0,00	0,00	0,00	0,00	0,00
SC 5. Podpora rozvoje místního partnerství	F8 Posílení a využití specifík regionu		PRV	p 6	PO 6B	19.3.1	0,00	0,00	0,00	0,00	0,00	0,00

Tab. č. 8: Financování podle jednotlivých specifických cílů a opatření SCLLD MAS Kraj živých vod – Rok 2022

Specifický cíl SCLLD	Opatření / Fiche SCLLD	Pod- opatření SCLLD	IDENTIFIKACE programu				PLÁN FINANCOVÁNÍ (způsobilé výdaje v tis. Kč)					Nezpůsobilé výdaje (tis. Kč)	
			Program	Prioritní osa OP / Priorita Unie	Investiční priorita OP / Prioritní oblast	Specifický cíle OP / Operace PRV	Celkové způsobilé výdaje (CZV)	Z toho Podpora		Z toho Vlastní zdroje příjemce			
								Příspěvek Unie /a/	Národní veřejné zdroje (SR, SF) /b/	Národní veřejné zdroje (kraj, obec, jiné) /c/	Národní soukromé zdroje /d/		
SC 1. Zlepšit kvalitu života na venkově	OP 1.1 Občanská vybavenost a služby na venkově		IROP	PO 4	IP 9d	4.1	0,00	0,00	0,00	0,00	0,00	0,00	
	OP 1.3 Investice do vzdělávání a zázemí pro volnočasové aktivity		IROP	PO 4	IP 9d	4.1	0,00	0,00	0,00	0,00	0,00	0,00	
	OP 1.4 Zapojení obyvatel do života v obcích		OPZ	PO 2	IP 3	2.3.1	0,00	0,00	0,00	0,00	0,00	0,00	
	OP 1.5 Prorodinná opatření		OPZ	PO 2	IP 3	2.3.1	0,00	0,00	0,00	0,00	0,00	0,00	
SC 2. Zlepšit ekonomickou soběstačnost regionu	F1 Rozvoj zemědělských podniků		PRV	p 6	PO 6B	19.2.1	0,00	0,00	0,00	0,00	0,00	0,00	
	F2 Zpracování zemědělských produktů		PRV	p 6	PO 6B	19.2.1	0,00	0,00	0,00	0,00	0,00	0,00	
	F3 Lesnická infrastruktura		PRV	p 6	PO 6B	19.2.1	0,00	0,00	0,00	0,00	0,00	0,00	
	F4 Zemědělská infrastruktura		PRV	p 6	PO 6B	19.2.1	0,00	0,00	0,00	0,00	0,00	0,00	
	F5 Využití místních zdrojů, rozvoj drobného podnikání a cestovního ruchu		PRV	p 6	PO 6B	19.2.1	0,00	0,00	0,00	0,00	0,00	0,00	
	F6 Využití lesů pro cestovní ruch		PRV	p 6	PO 6B	19.2.1	0,00	0,00	0,00	0,00	0,00	0,00	
	OP 2.7 Pracovní příležitosti na venkově		OPZ	PO 2	IP 3	2.3.1	0,00	0,00	0,00	0,00	0,00	0,00	
SC 4 Podpora udržitelného rozvoje regionu	F7 Vzdělávání, informace a výchova pro udržitelný rozvoj		PRV	p 6	PO 6B	19.2.1	0,00	0,00	0,00	0,00	0,00	0,00	
SC 5. Podpora rozvoje místního partnerství	F8 Posílení a využití specifík regionu		PRV	p 6	PO 6B	19.3.1	0,00	0,00	0,00	0,00	0,00	0,00	

Tab. č. 9: Financování podle jednotlivých specifických cílů a opatření SCLLD MAS Kraj živých vod – Rok 2023

Specifický cíl SCLLD	Opatření / Fiche SCLLD	Pod- opatření SCLLD	IDENTIFIKACE programu				PLÁN FINANCOVÁNÍ (způsobilé výdaje v tis. Kč)					Nezpůsobilé výdaje (tis. Kč)	
			Program	Prioritní osa OP / Priorita Unie	Investiční priorita OP / Prioritní oblast	Specifický cíle OP / Operace PRV	Celkové způsobilé výdaje (CZV)	Z toho Podpora		Z toho Vlastní zdroje příjemce			
								Příspěvek Unie /a/	Národní veřejné zdroje (SR, SF) /b/	Národní veřejné zdroje (kraj, obec, jiné) /c/	Národní soukromé zdroje /d/		
SC 1. Zlepšit kvalitu života na venkově	OP 1.1 Občanská vybavenost a služby na venkově		IROP	PO 4	IP 9d	4.1	0,00	0,00	0,00	0,00	0,00	0,00	
	OP 1.3 Investice do vzdělávání a zázemí pro volnočasové aktivity		IROP	PO 4	IP 9d	4.1	0,00	0,00	0,00	0,00	0,00	0,00	
	OP 1.4 Zapojení obyvatel do života v obcích		OPZ	PO 2	IP 3	2.3.1	0,00	0,00	0,00	0,00	0,00	0,00	
	OP 1.5 Prorodinná opatření		OPZ	PO 2	IP 3	2.3.1	0,00	0,00	0,00	0,00	0,00	0,00	
SC 2. Zlepšit ekonomickou soběstačnost regionu	F1 Rozvoj zemědělských podniků		PRV	p 6	PO 6B	19.2.1	0,00	0,00	0,00	0,00	0,00	0,00	
	F2 Zpracování zemědělských produktů		PRV	p 6	PO 6B	19.2.1	0,00	0,00	0,00	0,00	0,00	0,00	
	F3 Lesnická infrastruktura		PRV	p 6	PO 6B	19.2.1	0,00	0,00	0,00	0,00	0,00	0,00	
	F4 Zemědělská infrastruktura		PRV	p 6	PO 6B	19.2.1	0,00	0,00	0,00	0,00	0,00	0,00	
	F5 Využití místních zdrojů, rozvoj drobného podnikání a cestovního ruchu		PRV	p 6	PO 6B	19.2.1	0,00	0,00	0,00	0,00	0,00	0,00	
	F6 Využití lesů pro cestovní ruch		PRV	p 6	PO 6B	19.2.1	0,00	0,00	0,00	0,00	0,00	0,00	
	OP 2.7 Pracovní příležitosti na venkově		OPZ	PO 2	IP 3	2.3.1	0,00	0,00	0,00	0,00	0,00	0,00	
SC 4 Podpora udržitelného rozvoje regionu	F7 Vzdělávání, informace a výchova pro udržitelný rozvoj		PRV	p 6	PO 6B	19.2.1	0,00	0,00	0,00	0,00	0,00	0,00	
SC 5. Podpora rozvoje místního partnerství	F8 Posílení a využití specifík regionu		PRV	p 6	PO 6B	19.3.1	0,00	0,00	0,00	0,00	0,00	0,00	

Tab. č. 10: Financování SCLLD MAS Kraj živých vod v jednotlivých letech podle specifických cílů operačních programů/opatření EZFRV(PRJV) - Celkem 2016-2023

Programový rámec	Prioritní osa OP / Priorita Unie	Investiční prioritní oblast	Specifický cíl OP / Operace PRV	PLÁN FINANCOVÁNÍ (způsobilé výdaje v tis. Kč)					Nezpůsobilé výdaje (v tis. Kč)
				Celkové způsobilé výdaje (CZV)	Z toho Podpora		Z toho Vlastní zdroje příjemce		
					Příspěvek Unie /a/	Národní veřejné zdroje (SR, SF) /b/	Národní veřejné zdroje (kraj, obec, jiné) /c/	Národní soukromé zdroje /d/	
PR IROP	4	IP 9d	4.1	19 473,69	18 500,00	0,00	973,69	0,00	0,00
PR PRV	P6	PO 6B	19.3.1	1 501,97	865,13	486,64	0,00	150,20	0,00
			19.2.1	47 868,64	18 132,33	10 199,44	0,00	19 536,88	0,00
PR OPZ	PO 2	IP 3	2.3.1	10 526,33	8 947,37	526,33	526,32	526,31	0,00

Tab. č. 11: Financování SCLLD MAS Kraj živých vod v jednotlivých letech podle specifických cílů operačních programů/opatření EZFRV(PRJV) – Rok 2016

Programový rámec	Prioritní osa OP / Priorita Unie	Investiční prioritní oblast	Specifický cíl OP / Operace PRV	PLÁN FINANCOVÁNÍ (způsobilé výdaje v tis. Kč)					Nezpůsobilé výdaje (v tis. Kč)
				Celkové způsobilé výdaje (CZV)	Z toho Podpora		Z toho Vlastní zdroje příjemce		
					Příspěvek Unie /a/	Národní veřejné zdroje (SR, SF) /b/	Národní veřejné zdroje (kraj, obec, jiné) /c/	Národní soukromé zdroje /d/	
PR IROP	4	IP 9d	4.1	0,00	0,00	0,00	0,00	0,00	0,00
PR PRV	P6	PO 6B	19.3.1	0,00	0,00	0,00	0,00	0,00	0,00
			19.2.1	0,00	0,00	0,00	0,00	0,00	0,00
PR OPZ	PO 2	IP 3	2.3.1	0,00	0,00	0,00	0,00	0,00	0,00

Tab. č. 12: Financování SCLLD MAS Kraj živých vod v jednotlivých letech podle specifických cílů operačních programů/opatření EZFRV(PRJV) – Rok 2017

Programový rámec	Prioritní osa OP / Priorita Unie	Investiční prioritní oblast	Specifický cíl OP / Operace PRV	PLÁN FINANCOVÁNÍ (způsobilé výdaje v tis. Kč)					Nezpůsobilé výdaje (v tis. Kč)
				Celkové způsobilé výdaje (CZV)	Z toho Podpora		Z toho Vlastní zdroje příjemce		
					Příspěvek Unie /a/	Národní veřejné zdroje (SR, SF) /b/	Národní veřejné zdroje (kraj, obec, jiné) /c/	Národní soukromé zdroje /d/	
PR IROP	4	IP 9d	4.1	6 315,79	6 000,00	0,00	315,79	0,00	0,00
PR PRV	P6	PO 6B	19.3.1	0,00	0,00	0,00	0,00	0,00	0,00
			19.2.1	12 888,88	4 480,00	2 520,00	0,00	5 888,88	0,00
PR OPZ	PO 2	IP 3	2.3.1	0,00	0,00	0,00	0,00	0,00	0,00

Tab. č. 13: Financování SCLLD MAS Kraj živých vod v jednotlivých letech podle specifických cílů operačních programů/opatření EZFRV(PRJV) – Rok 2018

Programový rámec	Prioritní osa OP / Priorita Unie	Investiční prioritní oblast	Specifický cíl OP / Operace PRV	PLÁN FINANCOVÁNÍ (způsobilé výdaje v tis. Kč)					Nezpůsobilé výdaje (v tis. Kč)
				Celkové způsobilé výdaje (CZV)	Z toho Podpora		Z toho Vlastní zdroje příjemce		
					Příspěvek Unie /a/	Národní veřejné zdroje (SR, SF) /b/	Národní veřejné zdroje (kraj, obec, jiné) /c/	Národní soukromé zdroje /d/	
PR IROP	4	IP 9d	4.1	7 894,74	7 500,00	0,00	394,74	0,00	0,00
PR PRV	P6	PO 6B	19.3.1	0,00	0,00	0,00	0,00	0,00	0,00
			19.2.1	12 999,99	5 376,00	3 024,00	0,00	4 599,99	0,00
PR OPZ	PO 2	IP 3	2.3.1	8 684,24	7 381,58	434,22	434,22	434,22	0,00

Tab. č. 14: Financování SCLLD MAS Kraj živých vod v jednotlivých letech podle specifických cílů operačních programů/opatření EZFRV(PRJV) – Rok 2019

Programový rámec	Prioritní osa OP / Priorita Unie	Investiční prioritní oblast OP / Prioritní oblast	Specifický cíl OP / Operace PRV	PLÁN FINANCOVÁNÍ (způsobilé výdaje v tis. Kč)					Nezpůsobilé výdaje (v tis. Kč)
				Celkové způsobilé výdaje (CZV)	Z toho Podpora		Z toho Vlastní zdroje příjemce		
					Příspěvek Unie /a/	Národní veřejné zdroje (SR, SF) /b/	Národní veřejné zdroje (kraj, obec, jiné) /c/	Národní soukromé zdroje /d/	
PR IROP	4	IP 9d	4.1	0,00	0,00	0,00	0,00	0,00	0,00
PR PRV	P6	PO 6B	19.3.1	1 501,97	865,13	486,64	0,00	150,20	0,00
			19.2.1	8 167,52	2 784,49	1 566,28	0,00	3 816,75	0,00
PR OPZ	PO 2	IP 3	2.3.1	0,00	0,00	0,00	0,00	0,00	0,00

Tab. č. 15: Financování SCLLD MAS Kraj živých vod v jednotlivých letech podle specifických cílů operačních programů/opatření EZFRV(PRJV) – Rok 2020

Programový rámec	Prioritní osa OP / Priorita Unie	Investiční prioritní oblast OP / Prioritní oblast	Specifický cíl OP / Operace PRV	PLÁN FINANCOVÁNÍ (způsobilé výdaje v tis. Kč)					Nezpůsobilé výdaje (v tis. Kč)
				Celkové způsobilé výdaje (CZV)	Z toho Podpora		Z toho Vlastní zdroje příjemce		
					Příspěvek Unie /a/	Národní veřejné zdroje (SR, SF) /b/	Národní veřejné zdroje (kraj, obec, jiné) /c/	Národní soukromé zdroje /d/	
PR IROP	4	IP 9d	4.1	5 263,15	5 000,00	0,00	263,15	0,00	0,00
PR PRV	P6	PO 6B	19.3.1	0,00	0,00	0,00	0,00	0,00	0,00
			19.2.1	11 701,11	4 531,84	2 549,16	0,00	4 620,11	0,00
PR OPZ	PO 2	IP 3	2.3.1	1 842,12	1 565,79	92,11	92,11	92,11	0,00

Tab. č. 16: Financování SCLLD MAS Kraj živých vod v jednotlivých letech podle specifických cílů operačních programů/opatření EZFRV(PRJV) – Rok 2021

Programový rámec	Prioritní osa OP / Priorita Unie	Investiční prioritní oblast OP / Prioritní oblast	Specifický cíl OP / Operace PRV	PLÁN FINANCOVÁNÍ (způsobilé výdaje v tis. Kč)					Nezpůsobilé výdaje (v tis. Kč)
				Celkové způsobilé výdaje (CZV)	Z toho Podpora		Z toho Vlastní zdroje příjemce		
					Příspěvek Unie /a/	Národní veřejné zdroje (SR, SF) /b/	Národní veřejné zdroje (kraj, obec, jiné) /c/	Národní soukromé zdroje /d/	
PR IROP	4	IP 9d	4.1	0,00	0,00	0,00	0,00	0,00	0,00
PR PRV	P6	PO 6B	19.3.1	0,00	0,00	0,00	0,00	0,00	0,00
			19.2.1	2 111,11	960,00	540,00	0,00	611,11	0,00
PR OPZ	PO 2	IP 3	2.3.1	0,00	0,00	0,00	0,00	0,00	0,00

Tab. č. 17: Financování SCLLD MAS Kraj živých vod v jednotlivých letech podle specifických cílů operačních programů/opatření EZFRV(PRJV) – Rok 2022

Programový rámec	Prioritní osa OP / Priorita Unie	Investiční prioritní oblast OP / Prioritní oblast	Specifický cíl OP / Operace PRV	PLÁN FINANCOVÁNÍ (způsobilé výdaje v tis. Kč)					Nezpůsobilé výdaje (v tis. Kč)
				Celkové způsobilé výdaje (CZV)	Z toho Podpora		Z toho Vlastní zdroje příjemce		
					Příspěvek Unie /a/	Národní veřejné zdroje (SR, SF) /b/	Národní veřejné zdroje (kraj, obec, jiné) /c/	Národní soukromé zdroje /d/	
PR IROP	4	IP 9d	4.1	0,00	0,00	0,00	0,00	0,00	0,00
PR PRV	P6	PO 6B	19.3.1	0,00	0,00	0,00	0,00	0,00	0,00
			19.2.1	0,00	0,00	0,00	0,00	0,00	0,00
PR OPZ	PO 2	IP 3	2.3.1	0,00	0,00	0,00	0,00	0,00	0,00

Tab. č. 18: Financování SCLLD MAS Kraj živých vod v jednotlivých letech podle specifických cílů operačních programů/opatření EZFRV(PRIV) – Rok 2023

Programový rámec	Prioritní osa OP / Priorita Unie	Investiční priorita OP / Prioritní oblast	Specifický cíl OP / Operace PRV	PLÁN FINANCOVÁNÍ (způsobilé výdaje v tis. Kč)					Nezpůsobilé výdaje (v tis. Kč)
				Celkové způsobilé výdaje (CZV)	Z toho Podpora		Z toho Vlastní zdroje příjemce		
					Příspěvek Unie /a/	Národní veřejné zdroje (SR, SF) /b/	Národní veřejné zdroje (kraj, obec, jiné) /c/	Národní soukromé zdroje /d/	
PR IROP	4	IP 9d	4.1	0,00	0,00	0,00	0,00	0,00	0,00
PR PRV	P6	PO 6B	19.3.1	0,00	0,00	0,00	0,00	0,00	0,00
			19.2.1	0,00	0,00	0,00	0,00	0,00	0,00
PR OPZ	PO 2	IP 3	2.3.1	0,00	0,00	0,00	0,00	0,00	0,00

Tab. č. 19: Financování podle programů a ESI fondů

Fond	Program	Příspěvek Unie (tis.Kč)	Národní spolufinancování (tis.Kč)	Podpora (tis.Kč)
EFRR	IROP	18 500,00	0,00	18 500,00
	CELKEM EFRR	18 500,00	0,00	18 500,00
ESF	OP Z	9 010,00	690,00	9 700,00
	CELKEM ESF	9 010,00	690,00	9 700,00
EZFRV	PRV	22 014,00	7 338,00	29 352,00
	CELKEM EZFRV	22 014,00	7 338,00	29 352,00
Celkem 2016 – 2023		49 524,00	8 028,00	57 552,00

Tab. č. 20 Indikátory pro programové rámce

Specifický cíl SCLLD	Opatření SCLLD	Identifikace programu				Identifikace indikátoru				Hodnoty indikátorů					Odůvodnění, jakým způsobem byly hodnoty stanoveny
		Program	Prioritní osa OP / Priorita unie	Investiční prioritní OP / Prioritní oblast	Specifický cíl OP / operace PRV	Kód NČI2014+	Název indikátoru	Měrná jednotka	Typ indikátoru (výstup/výsledek)	Výchozí hodnota	Datum výchozí hodnoty	Cílová hodnota	Datum cílové hodnoty	Milník 31.12.2018 (je-li ŘO vyžadován)	
SC 1 Zlepšit kvalitu života na venkově	OP 1.1 Občanská vybavenost a služby na venkově	IROP	PO 4	9b	4.1	67510	Kapacita služeb a sociální práce	klienti	Výsledek	13	1.1.2017	15	31.12.2023	NE	Předmětem indikátoru je stanovení počtu klientů, kterým může být v jeden okamžik poskytnuta služba podporující sociální začleňování nebo intervence sociální práce. Výchozí hodnota indikátoru byla stanovena na základě zjištění údajů z Registru poskytovatelů sociálních služeb působících na území MAS Kraj živých vod. Cílová hodnota byla stanovena na základě konzultace s potenciálními žadateli o podporu. Na každé podpořené zázemí (viz Indikátor 5 54 01) připadá v daný okamžik jeden klient. tzn. $1 * 2 = 2$; $13 + 2 = 15$
						55401	Počet podpořených zázemí pro služby a sociální práci	zázemí	Výstup	0	1.1.2017	2	31.12.2023	NE	Předmětem stanovení indikátoru je počet podpořených zázemí pro služby a sociální práci. Jedná se o realizaci aktivit a služeb spadajících pod deinstitucionalizaci sociálních služeb (výstavba, zřizování a rekonstrukce) a aktivity podporující rozvoj infrastruktury komunitních center (stavba, stavební úpravy, pořízení vybavení). Cílová hodnota indikátoru je stanovena na hodnotu 2 s ohledem na plánované projekty, které se týkají podporovaných aktivit v tomto opatření. Hodnota vychází z konzultací s potenciálními žadateli o podporu. Průměrná cena za jednotku indikátoru byla stanovena na základě konzultací s potenciálními žadateli o podporu na 3 000 000 Kč na jedno zázemí. Odtud vychází alokace na opatření 6 000 000 Kč, tzn. 6 315 789,47 Kč způsobilých výdajů.
	OP 1.3 Investice do vzdělávání a zázemí pro volnočasové aktivity	IROP	PO 4	9b	4.1	50000	Počet podpořených vzdělávacích zařízení	zařízení	Výstup	0	1.1.2017	4	31.12.2023	2	Jedná se o počet podpořených vzdělávacích zařízení, které vycházejí ze zákona o předškolním, základním, středním, vyšším odborném a jiném vzdělávání č. 561/2004 Sb., který definuje druhy jednotlivých škol: a) mateřská škola, b) základní škola, c) střední škola (gymnázium, střední odborná škola a střední odborné učiliště), d) konzervatoř, e) vyšší odborná škola, f) základní umělecká škola, g) jazyková škola s právem státní jazykové zkoušky a rovněž jiná vzdělávací, výchovná apod. zařízení, která spadají svým tematickým zaměřením do daného operačního programu. Cílová hodnota indikátoru byla stanovena na základě konzultací s potenciálními žadateli o podporu a na základě analýzy území MAS Kraj živých vod. V opatření se počítá s podporou 3 základních škol a 1 zařízení pro zájmové a neformální vzdělávání. Předpokládaná cena za jednotku indikátoru je v případě ZŠ 3 333,33 tis. Kč (tzn. 9 999 tis. Kč alokace; 10 252,26 tis. Kč způsobilých výdajů) a v případě zařízení pro zájmové a neformální vzdělávání 2 000,00 tis. Kč (tzn. 2 105,26 tis. Kč způsobilých výdajů). Hodnota indikátoru stanovená k 31.12.2018 vychází z konzultací s potenciálními žadateli o podporu, kdy v době zpracování SCLLD MAS Kraj živých vod jsou nejméně dva projekty připraveny k podání žádosti o podporu a zároveň tento stav odpovídá předpokládanému harmonogramu výzev MAS.
						50001	Kapacita podporovaných zařízení péče o děti nebo vzdělávacích zařízení	osoby	Výstup	0	1.1.2017	60	31.12.2023	NE	Jedná se o počet uživatelů, kteří mohou využít nově vybudovaná nebo inovovaná dětská nebo vzdělávací zařízení, což představuje nové nebo renovované budovy nebo nové vybavení, dodávané projektem. "Uživatelé" jsou děti, žáci nebo studenti (to znamená vzdělávané osoby), nikoliv učitelé, rodiče nebo jiní lidé, kteří mohou tyto budovy také využívat. Indikátor měří nominální kapacitu (počet možných uživatelů, který je obvykle vyšší nebo rovný počtu skutečných uživatelů). Počítá se s realizací 4 projektů (viz indikátor 50000), kdy v každém dílčím projektu je předpoklad minimálně 15 uživatelů v jednom okamžiku. A to jak v rámci ZŠ, tak i v případě neformálního vzdělávání
						50030	Podíl osob předčasně opouštějících vzdělávací systém	%	Výsledek	5,4	31.12.2013	5	31.12.2023	NE	Jedná se o podíl osob předčasně opouštějících vzdělávací systém - oproti - všem osobám z věkové skupiny 18 - 24 let vyjádřený v %. Pojem „předčasné ukončení školní docházky“ zahrnuje všechny formy ukončení vzdělávání a odborné přípravy před dokončením vyššího sekundárního (např. středoškolského) vzdělávání. Hodnoty indikátoru jsou převzaty z Programového dokumentu IROP



OP 1.4 Zapojení obyvatel do života v obcích	OPZ	PO 2	IP 3	2.3.1	60000	Celkový počet účastníků	osoby	Výstup	0	1.1.2014	45	31.12.2023	0	Hodnota MI byla nastavena na základě konzultací s potencionálními žadateli a odpovídá kvalifikovanému odhadu a navrhované výši způsobilých výdajů na opatření. Pro stanovení cílové hodnoty byla uvažována podpora pro jednoho klienta ve výši odpovídající kapacitě poskytované služby a nákladům na ni, přičemž poskytování služby jednomu klientovi se předpokládá po dobu 12 měsíců. Předpokládáme realizovat 1-2 projekty, které budou poskytovat služby dle zákona o soc. službách, a 1-2 projekty na aktivity nepodléhající zákonu o soc. službách. Důraz bude kladen na podporu klientů s nebagatelní podporou, nicméně u služeb nad rámec zákona o soc. službách je předpoklad podpory také klientů s bagatelní podporou. Výpočet: 1 celý úvazek mzdové náklady jsou 29 920 Kč/měsíčně, k tomu režijní náklady spojené s poskytovanou službou 12 500 Kč, celkem náklady na pracovníka poskytující služby jsou 42 420 Kč/1 měsíc, za 12 měsíců pak 509 040 Kč, budou podpořeny různé pracovní úvazky cca celkem 14 pracovníků (6 celých úvazků). Plánujeme podpořit 3-4 projekty. Celkem 6 x 509 040 Kč 3 054 240 Kč. V každém projektu předpokládáme podpořit min. 10-12 osob z cílové skupiny. Celkem 45 účastníků.
					67001	Kapacita podpořených služeb	místa	Výstup	0	1.1.2014	24	31.12.2023	0	Hodnota MI byla nastavena na základě konzultací s potencionálními žadateli a odpovídá kvalifikovanému odhadu a navrhované výši způsobilých výdajů na opatření. Jeho výše vychází celkové plánované alokace, předpoklad je realizace 3 až 4 projektů po dobu 24 měsíců, celkově 96 měsíců. Hodnota indikátoru vychází z počtu osob, které budou poskytovat služby, počítáme s podporou 14 pracovníků (různé pracovní úvazky) - 6 celých úvazků. Počet osob na pracovníka 2-3, které jsou schopny klienty v danou chvíli obsloužit. 6 soc. služby - cca 2 klienti/služba celkem 12, 4 v kom. centrech - 4 klienti, 4 terénní pracovníci na částečný úvazek - 8 klientů. Celkem 24.
					55102	Počet podpořených komunitních center	zařízení	Výstup	0	1.1.2014	2	31.12.2023	0	Hodnota MI byla nastavena na základě konzultací s potencionálními žadateli a odpovídá kvalifikovanému odhadu a navrhované výši způsobilých výdajů na opatření. Poskytované služby budou poskytovány v min. ve 2 podpořených komunitních centrech, které předpokládáme podpořit v rámci programu IROP. V těchto centrech předpokládáme podporovat částečně služby mimo zákon o soc. službách, zaměřené na komunitní sociální práci.
					62000	Počet projektů, které zcela nebo z části provádějí sociální partneři nebo nevládní organizace	projekty	Výstup	0	1.1.2014	2	31.12.2023	0	Především v rámci podpory projektů zaměřených na podporu mimo zákon o sociálních službách předpokládáme dle zásobníků projektů zapojení min. 2 organizací neziskové charakteru.
					67315	Bývalí účastníci projektů v oblasti sociálních služeb, u nichž služba naplnila svůj účel	osoby	Výsledek	0	1.1.2014	10	31.12.2023	0	Vzhledem k charakteru cílové skupiny předpokládáme 10 účastníků, kteří se zapojí do dalších aktivit, které jim pomohou ke vstupu na trh práce a podpoří sociální začlenění.
					67310	Bývalí účastníci projektů, u nichž intervence formou sociální práce naplnila svůj účel	osoby	Výsledek	0	1.1.2014	10	31.12.2023	0	Vzhledem k charakteru cílové skupiny předpokládáme 10 účastníků, kteří se zapojí do dalších aktivit, které podpoří sociální začlenění.
					67010	Využívání podpořených služeb	osoby	Výsledek	0	31.12.2015	40	31.12.2023	0	Hodnota MI byla nastavena na základě konzultací s potencionálními žadateli a na základě zkušeností s poskytováním obdobných typů služeb a odpovídá kvalifikovanému odhadu a navrhované výši způsobilých výdajů na opatření. Předpokládá se cca 40 klientů, kteří budou obslouženi a vykazování v bagatelní podpoře v rámci jednorázových i navazujících aktivit, služeb v rámci aktivit nepodléhajícím zákonu o soc. službách. Jedná se o především o skupinové aktivity. V rámci této podpory předpokládáme podpořit min. 4 úvazky (různé formy zaměstnání pro terénní pracovníky) a také pracovníky, kteří budou pracovat s klienty v komunitních centrech.



OP 1.5 Prorodina opatření	OPZ	PO 2	IP 3	2.3.1	60000	Celkový počet účastníků	osoby	Výstup	0	31.12.2015	65	31.12.2023	0	<p>Dětský klub, který bude zahrnovat i příměstské tábory (1 týden jarních prázdnin, 2 týdny o letních prázdninách, volné dny – školní prázdniny – 2 x za rok). Předpokládaná kapacita (z praktických zkušeností 15 – 20 dětí během příměstského tábora, pro dětský klub, přičemž je pravděpodobné, že se bude jednat někdy o stejné děti). Náklady na dítě na 1 týden tábora cca 2000 Kč Počítáme cca 2 projekty na příměstské tábory, které budou pokrývat velkou část území MAS, 2 roky za sebou. Příměstský tábor ve větších městech v území 3 města x 2 roky x 3 týdny táborů, celkem 24 týdnů po 20 dětech, 480 dětí. 480 x 2000 Kč = 960 000,- 70%, režie 30 % 250 000 Kč tj. 1 370 000 Kč.</p> <p>Výpočet indikátoru: 3 týdny 3 města po 20 dětech, většinou opakující se děti ve 3 turnusech, sourozenci tj. – 1 tábor v 1 městě, stejně opakující se děti v klubech, 1 rok – cca. 15 rodičů x 3 města. Celkem 45 účastníků.</p> <p>Dětské kluby (odpoledne) mimo prázdniny 0,5 úvazek, 10 měsíců: 10 x 25 000 hrubá mzda x 0,5 úvazek x 1,34 odvody = 175 000 Kč, to je 70% z přímých nákladů, dalších 30% jsou režijní náklady, spojené s prací s cílovou skupinou (přímé), celkem přímé náklady jsou 250 000 Kč (zaokrouhleně), celkové (včetně nepřímých) = 250 000 x 1,25= 312 500 Kč (zaokrouhleně). Předpokládáme zřízení dětských klubů ve 2 městech. 312 500 Kč x 2. Celkem cca 625 000 Kč. 10 rodičů x 2 - 20 účastníků.</p> <p>Průměrné náklady na jednu podpořenou osobu jsou potom 2 000 000 /65 = 30 770 Kč.</p>	
					50001	Kapacita podporovaných zařízení péče o děti nebo vzdělávacích zařízení	osoby	Výstup	0	31.12.2015	90	31.12.2023	0	<p>Celková kapacita podporovaných zařízení péče o děti je zpravidla 20 dětí, žáků. Podpora 3 tábory - kapacita 20 dětí tj. 60 osob a 2 dětské kluby - kapacita 15 dětí tj. 30 osob.</p>	
					50105	Počet zaměstnavatelů, kteří podporují flexibilní formy práce	podniky	výstup	0	31.12.2015	4	31.12.2023	0	<p>Předpokládáme min 4 zaměstnavatele, kteří budou zaměstnávat účastníky projektu a podporují flexibilní formy práce.</p>	
					50130	Počet osob pracujících v rámci flexibilních forem práce	osoby	Výsledek	0	31.12.2015	5	31.12.2023	0	<p>Předpokládáme cca 5 osob (rodičů), které budou podpořeny projektem a zaměstnání v rámci flexibilních forem práce.</p>	
					62600	Účastníci, kteří získali kvalifikaci po ukončení své účasti	osoby	Výsledek	0	31.12.2015	4	31.12.2023	0	<p>Předpokládáme min. 4 osoby (rodiče), která bude využívat aktivity projektu a získá díky podpoře kvalifikaci.</p>	
					SC 2 Zlepšit ekonomickou soběstačnost regionu	F5 Využití místních zdrojů, rozvoj drobného podnikání a cestovního ruchu	PRV	P 6	6b	19.2.1	93701	Počet podpořených zemědělských podniků/příjemců (0.4)	podniky	Výstup	0
94800	Pracovní místa vytvořená v rámci podpořených projektů (Leader)(R.24/T.23)	FTE	Výsledek	0							31.12.2015	3	31.12.2023	2	<p>Hodnoty MI byly stanoveny na základě analýzy absorpční kapacity území a dostupné finanční alokace</p>
F1 Rozvoj zemědělských podniků	PRV	P 6	6b	19.2.1		93701	Počet podpořených zemědělských podniků/příjemců (0.4)	podniky	Výstup	0	31.12.2015	6	31.12.2023	4	<p>Hodnoty MI byly stanoveny na základě analýzy absorpční kapacity území a dostupné finanční alokace</p>



					94800	Pracovní místa vytvořená v rámci podpořených projektů (Leader)(R.24/T.23)	FTE	Výsledek	0	31.12.2015	1	31.12.2023	0	Hodnoty MI byly stanoveny na základě analýzy absorpční kapacity území a dostupné finanční alokace
F2 Zpracování zemědělských produktů	PRV	P 6	6b	19.2.1	93701	Počet podpořených zemědělských podniků/příjemců (0.4)	podniky	Výstup	0	31.12.2015	3	31.12.2023	2	Hodnoty MI byly stanoveny na základě analýzy absorpční kapacity území a dostupné finanční alokace
					94800	Pracovní místa vytvořená v rámci podpořených projektů (Leader)(R.24/T.23)	FTE	Výsledek	0	31.12.2015	1	31.12.2023	0	Hodnoty MI byly stanoveny na základě analýzy absorpční kapacity území a dostupné finanční alokace
F3 Lesnická infrastruktura	PRV	P 6	6b	19.2.1	93701	Počet podpořených zemědělských podniků/příjemců (0.4)	podniky	Výstup	0	31.12.2015	2	31.12.2023	1	Hodnoty MI byly stanoveny na základě analýzy absorpční kapacity území a dostupné finanční alokace
					94302	Celková délka lesních cest	km	Výsledek	0	31.12.2015	3	31.12.2023	1	Hodnoty MI byly stanoveny na základě analýzy absorpční kapacity území a dostupné finanční alokace
F4 Zemědělská infrastruktura	PRV	P 6	6b	19.2.1	93701	Počet podpořených zemědělských podniků/příjemců (0.4)	podniky	Výstup	0	31.12.2015	3	31.12.2023	2	Hodnoty MI byly stanoveny na základě analýzy absorpční kapacity území a dostupné finanční alokace
F6 Využití lesů pro cestovní ruch	PRV	P 6	6b	19.2.1	92702	Počet podpořených operací	operace	Výstup	0	31.12.2015	4	31.12.2023	2	Hodnoty MI byly stanoveny na základě analýzy absorpční kapacity území a dostupné finanční alokace
					93001	Celková plocha	ha	Výstup	0	31.12.2015	2	31.12.2023	0,5	Hodnoty MI byly stanoveny na základě analýzy absorpční kapacity území a dostupné finanční alokace
OP 2.7 Pracovní příležitosti na venkově	OPZ	PO 2	IP 3	2.3.1	60000	Celkový počet účastníků	osoby	Výstup	0	1.1.2014	20	31.12.2023	0	Hodnota MI byla nastavena na základě konzultací s potenciálními žadateli a odpovídá kvalifikovanému odhadu a navrhované výši způsobilých výdajů na opatření. Indikátor 60000 byl stanoven na základě zjišťování absorpce a potřeb území. Opatření je zaměřeno na podporu zaměstnanosti s ohledem na začleňování osob ohrožených sociálním vyloučením. Vzhledem ke znalosti území a také dle výsledků analýz byly stanoveny reálné hodnoty i u ostatních indikátorů vztahujícím se k počtu účastníků. Všechny hodnoty indikátorů kromě indikátoru 60000 byly stanoveny s ohledem na aktuální vývoj na trhu práce v dané oblasti a s ohledem na předchozí zkušenosti s realizací obdobných projektů. V celkovém počtu účastníků jsou zahrnuti veškerí účastníci, kteří získali podporu (a jsou podle pravidel započítatelní). Podpora se předpokládá jak formou pracovního poradenství, pracovní bilanční diagnostiky, vzdělávání osob, zprostředkování zaměstnání, ale také formou mzdových příspěvků pro zaměstnavatele. Zde se uvažuje, že takto bude podpořeno cca 10 osob při hrubé mzdě 20 000 Kč/osobu, celkové mzdové náklady 26 800 Kč/měsíc po dobu 12 měsíců. Tj. Náklady na podporu míst budou 3 216 000 Kč. Dále se počítá s podporou kurzů poradenských aktivit (5000 Kč/kurz), rekvalifikačními kurzy pro cca 15 osob až 2 kurzy (20 000 Kč/kurz). Doprovodná opatření náklady pro účastníky (cca 5 000 Kč na osobu – dopravné, pomůcky, zvláštní průkazy, prohlídky atd.). Celkem na osobu cca 30 000 Kč tj. celkem 450 000 Kč. Celkem tedy 3 660 000 Kč, vč. nepřímých náklady x 1,25, cca 4 575 000 Kč. V projektech bude kladen důraz především na zaměstnání klientů, předpokládáme, že některé osoby budou zároveň podpořeny mzdovým příspěvkem i rekvalifikacemi tj. jedná se pořád o stejnou osobu. Tedy 10 osob s podporou mezd a 15 osob v poradenských aktivitách a rekvalifikacích (z toho cca 5 stejná osoba u obou podpor). Celkem tedy indikátor 60000 - 20 osob.



						50105	Počet zaměstnavatelů, kteří podporují flexibilní formy práce	podniky	Výstup	0	1.1.2014	2	31.12.2023	0	Hodnota MI byla nastavena na základě konzultací s potencionálními žadateli a předpokladu podpořených míst v rámci alokace.
						50130	Počet osob pracujících v rámci flexibilních forem práce	osoby	Výsledek	0	1.1.2014	4	31.12.2023	0	Hodnota MI byla nastavena na základě konzultací s potencionálními žadateli a předpokladu podpořených míst v rámci alokace.
						62600	Účastníci, kteří získali kvalifikaci po ukončení své účasti	osoby	Výsledek	0	31.12.2015	6	31.12.2023	0	Vzhledem ke znalosti území a také dle výsledků analýz byly stanoveny reálné hodnoty i u ostatních indikátorů vztahujícím se k počtu účastníků. Všechny hodnoty indikátorů kromě indikátoru 60000 byly stanoveny s ohledem na aktuální vývoj na trhu práce v dané oblasti a s ohledem na předchozí zkušenosti s realizací obdobných projektů a především s ohledem na charakter cílové skupiny. Předpokládáme, že 6 účastníků si rozšíří nebo získá novou č kvalifikaci. Vzhledem k charakteru cílové skupiny předpokládáme, že všichni rekvalifikace nedokončí úspěšně.
						62700	Účastníci zaměstnaní po ukončení své účasti, včetně OSVČ	osoby	Výsledek	0	31.12.2015	4	31.12.2023	0	Vzhledem ke znalosti území a také dle výsledků analýz byly stanoveny reálné hodnoty i u ostatních indikátorů vztahujícím se k počtu účastníků. Všechny hodnoty indikátorů kromě indikátoru 60000 byly stanoveny s ohledem na aktuální vývoj na trhu práce v dané oblasti a s ohledem na předchozí zkušenosti s realizací obdobných projektů a především s ohledem na charakter cílové skupiny. Předpokládáme, že minimálně 4 účastníci získají stálé zaměstnání i po ukončení podpory.
SC 4 Podpora udržitelného rozvoje regionu	F7 Vzdělávání, informace a výchova pro udržitelný rozvoj	PRV	P 6	6b	19.2.1	92301	Počet účastníků vzdělávání (0.12)	osoby	Výstup	0	31.12.2015	60	31.12.2023	25	Hodnoty MI byly stanoveny na základě analýzy absorpční kapacity území a dostupné finanční alokace
						92030	T3 Celkový počet vyškolených účastníků podle čl. 14 nařízení EU č. 1305/2013	Participants	Výsledek	0	31.12.2015	60	31.12.2023	25	Hodnoty MI byly stanoveny na základě analýzy absorpční kapacity území a dostupné finanční alokace
SC 5 Podpora rozvoje místního partnerství	F8 Posílení a využití specifík regionu	PRV	P 6	6b	19.3.1	92501	Celkové veřejné výdaje (0.1)	EUR	Výstup	0	31.12.2015	49 977	31.12.2023	NE	Hodnoty MI byly stanoveny na základě analýzy absorpční kapacity území a dostupné finanční alokace