

Integrovaná strategie území MAS Buchlov pro období 2014 - 2020



Realizační tým na tvorbu ISÚ i SCLLD je tvořen manažery MAS Buchlov a odborníky ze společnosti EUNICE Consulting a.s.

Verze 2, datum revize: 30.6.2017

Obsah

1	Úvod.....	4
2	Základní principy fungování MAS	6
3	Analytická část	12
3.1	Vyhodnocení stavu území	13
3.1.1	Obyvatelstvo	13
3.1.2	Technická infrastruktura a vybavenost obcí	21
3.1.3	Doprava	25
3.1.4	Vybavenost obcí a služby	28
3.1.5	Bydlení	29
3.1.6	Životní prostředí	30
3.1.7	Resilience a adaptace na klimatické změny	45
3.1.8	Život v obcích.....	47
3.1.9	Podnikání, výroba, zaměstnanost.....	49
3.1.10	Vzdělávání, školství	52
3.1.11	Řízení obcí, informovanost, spolupráce.....	53
3.1.12	Bezpečnost	55
3.1.13	Cestovní ruch.....	55
3.2	Vyhodnocení současného stavu z pohledu aktérů území	61
3.2.1	Vyhodnocení dotazníkového šetření mezi obyvateli území	62
3.2.2	Vyhodnocení dotazníkového šetření mezi podnikateli v území	73
3.2.3	Vyhodnocení dotazníkového šetření neziskovými organizacemi v území	76
3.2.4	Výstupy z dotazníků a z pohovorů se zástupci obcí v území	78
3.3	Vyhodnocení rozvojového potenciálu území	81
3.4	SWOT analýza.....	85
3.5	Analýza problémů a potřeb	88
4	Strategická část.....	96
4.1	MISE, vize, cíle a opatření.....	96
4.1.1	Definování MISE.....	96
4.1.2	Definování dlouhodobé vize rozvoje území	96
4.1.3	Stanovení cílů	99
4.1.4	Hierarchie cílů	100
4.1.5	Definice konkrétních opatření pro naplnění stanovených cílů	102
4.2	Popis integrovaných a inovativních rysů strategie	108
4.2.1	Integrovaný přístup	108

4.2.2	Inovativní rysy	114
4.3	Návaznost na jiné strategické dokumenty	117
4.4	Akční plán	123
4.4.1	Programový rámec Programu rozvoje venkova.....	123
4.4.2	Programový rámec Integrovaného regionálního operačního programu	132
4.5	Vazba na horizontální témata	147
5	Implementační část	150
5.1	Popis řízení včetně řídicí a realizační struktury MAS	150
5.1.1	Místní akční skupina	150
5.1.2	Územní působnost.....	151
5.1.3	Organizační struktura MAS.....	151
5.1.4	Kancelář MAS.....	155
5.2	Popis postupů pro vyhlášení výzev MAS, hodnocení a výběr projektů	156
5.2.1	Vyhlášení výzev MAS	156
5.2.2	Příjem žádostí a jejich kontrola.....	156
5.2.3	Hodnocení a výběr projektů.....	157
5.3	Popis spolupráce mezi MAS na národní a mezinárodní úrovni a přeshraniční spolupráce	160
5.4	Popis animačních aktivit	161
5.5	Popis opatření pro řízení a sledování strategie	163
5.5.1	Monitoring	163
5.5.2	Evaluace	164
6	Seznam příloh	165
7	Seznam tabulek	166
8	Seznam grafů	168
9	Seznam map	170
10	Seznam zkratk	171
11	Zdroje.....	175

1 Úvod

Integrovaná strategie území (ISÚ) je střednědobou strategií, která vychází ze záměrů dlouhodobého udržitelného rozvoje řešeného území. Podporuje subjekty, záměry a zdroje v tomto území za účelem dosažení jeho celkového rozvoje v širokém spektru společnosti i prostředí.

Integrovaná strategie území MAS Buchlov je součástí Strategie komunitně vedeného místního rozvoje (SCLLD) a je zaměřena na konkrétní subregionální území vymezené obcemi, které do MAS Buchlov spadají. Jsou to obce Boršice, Břestek, Buchlovice, Hostějov, Medlovice, Modrá, Osvětimany, Salaš, Staré Hutě, Stříbrnice, Stupava, Tupesy, Velehrad a Zlechov. Část obcí má katastry přímo v pohoří Chřiby a zbytek v jeho podhůří.

Tvorba strategického dokumentu byla vedena komunitním přístupem. Do přípravy byl zapojen široký okruh místních aktérů. Sběr informací k tvorbě Strategie byl realizován prostřednictvím dotazníkového šetření mezi občany jednotlivých obcí, zástupců spolků a formou řízeného rozhovoru s jednotlivými starosty obcí. Starostové obcí komunikovali s partnery a občany na svém území pro zefektivnění šetření. V rámci dotazníkového šetření bylo vyplněno celkem 968 dotazníků, z nichž 924 vyplnili občané MAS Buchlov, 16 spolky a 28 dotazníků vyplnili podnikatelé působící v tomto území.

MAS Buchlov na různých akcích v rámci území informovala o připravované ISÚ. Koncem roku 2013 proběhl sběr dat, který analyzoval jednak aktéry místního rozvoje, kteří mají zájem o zapojení do tvorby ISÚ, ale především jejich názory a připomínky, které byly součástí dotazníkového šetření. Cílem šetření byla identifikace problémů jednotlivých aktérů v oblasti kvality života v tomto území.

Pracovní skupiny, které zahrnovaly veškeré složky komunitně vedeného dialogu (zástupci obecních samospráv, podnikatelé, spolky i občané), se setkávaly nad podklady, ze kterých se vycházelo při tvorbě i veřejných projednávání dílčích částí Strategie.

Pracovní verze ISÚ byla veřejně projednána a diskutována s občany i dalšími aktéry v území v průběhu měsíce června 2014 v rámci společných setkání, která proběhla ve třech termínech, a to vždy v jiné obci v rámci MAS, z důvodu přiblížení se k účastníkům těchto jednání a s ohledem na přirozenou spádovost. Připomínky a návrhy vzešlé z těchto setkání byly zapracovány do dokumentu. Strategie bude předána ke schválení novým zastupitelům vzešlých z řádných voleb.

V rámci dokumentu jsou zpracovávána jednak statistická data z roku 2011, kdy proběhlo poslední sčítání lidu, domů a bytů a dále novější data ke konci roku 2014, pokud jsou Českým statistickým úřadem poskytována.

Realizační tým:

Mgr. Marta Polášková (MAS Buchlov)

Miroslav Kovařík (MAS Buchlov)

Ing. Josef Bartoněk (MAS Buchlov)

Ing. Kamila Horáková (MAS Buchlov)

Bc. Michal Vrba (EUNICE Consulting a.s.)

Ing. Hana Ragasová (EUNICE Consulting a.s.)

Ing. Zuzana Michalíková (EUNICE Consulting a.s.)

Integrovaná strategie území (ISÚ) má tyto části:

1. Základní principy fungování MAS
2. Analytická část - popis řešeného území
3. Strategická část - nastavení rozvoje území a způsobů naplňování rozvoje
4. Implementační část

2 Základní principy fungování MAS

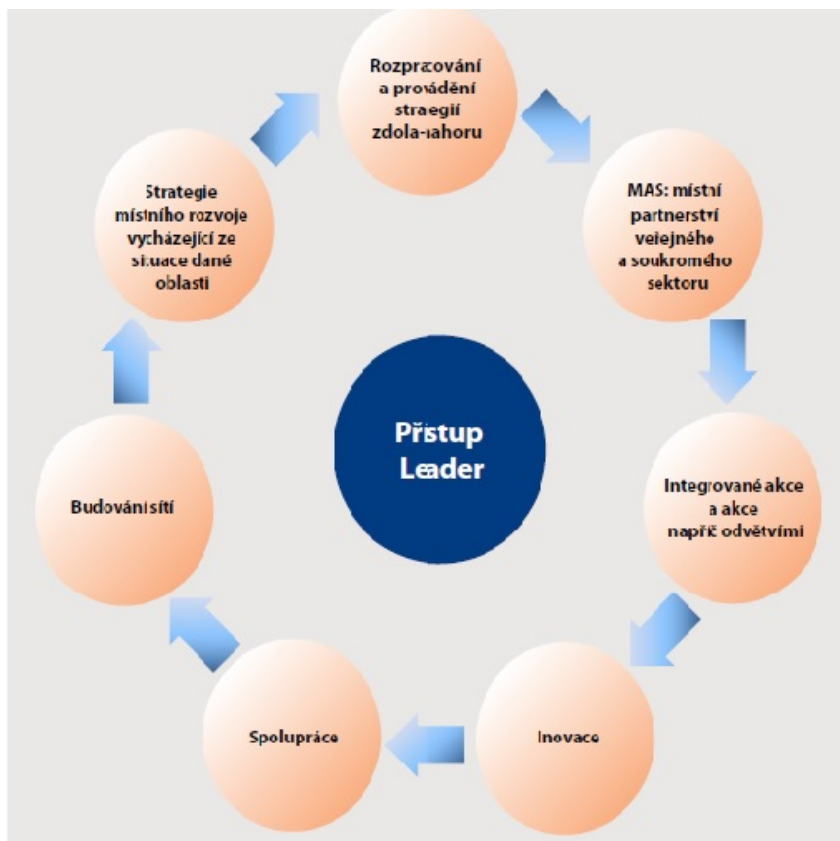
Místní akční skupina (dále MAS) je na politickém rozhodování nezávislým společenstvím občanů, neziskových organizací, soukromé podnikatelské sféry a veřejné správy (obcí, svazků obcí a institucí veřejné moci), která spolupracuje na rozvoji venkova, zemědělství a získávání finanční podpory z EU a z národních programů pro svůj region, a to především metodou Leader.

Účelem metody Leader je především zlepšení kvality života ve venkovských oblastech, posílení ekonomického potenciálu a zhodnocení přírodního a kulturního dědictví venkova. Jedním z nástrojů je také aktivní získávání a rozdělování dotačních prostředků.

Hlavním cílem Leader je realizovat místní rozvojové strategie (tedy Strategický plán Leader) a spolupráci místních partnerství. Principy Leader jsou pro rozvoj venkovských oblastí zvláště vhodnou metodou, protože sloučením různých subjektů ze ziskového i neziskového sektoru působících ve venkovském prostoru tyto principy vedou k pozitivním efektům. Právě prostřednictvím místních akčních skupin (MAS) dostávají šanci zapojit se do problematiky jednotlivých oblastí široké vrstvy obyvatelstva, a to především formou převzetí rozhodovacích pravomocí týkajících se příslušných venkovských oblastí. Jedná se o vhodný doplněk místních samospráv ve smyslu cílených aktivit pro obnovu a rozvoj obcí a přispívá také k rozvoji zemědělského sektoru a péči o přírodu a krajinu.

Metoda Leader je založena na principu zdola-nahoru. Veškeré náměty a projekty by měly vycházet z myšlenek a podnětů místních venkovských subjektů a občanů, tedy zdola, nikoliv direktivně řízeny krajskou, státní nebo evropskou politickou mocí shora. Čím více subjektů je v regionu zapojeno, tím lepší je dopad na území a také dochází k větší transparentnosti působení MAS. Pokrytí území České republiky místními akčními skupinami je kontinuálně sledováno, k 6. 1. 2016 bylo v rámci ČR 174 standardizovaných MAS a dalších 6 MAS, které podaly žádost o standardizaci a na osvědčení o standardizaci čekají.

Obrázek 1: Přístup Leader



Zdroj: <http://nsmascr.cz/content/uploads/2013/04/EUD-provadeniLeader.pdf>

Místní akční skupina Buchlov

Místní akční skupina Buchlov je spolek, který je veden u Krajského soudu v Brně od 1. ledna 2014 pod spisovou značkou L 10424.

MAS Buchlov je skupina dobrovolníků, která se zabývá výběrem a hodnocením dotací přidělovaných z programu Leader. Jsou to zástupci samosprávy, neziskového sektoru a podnikatelů hospodařících na území obcí MAS Buchlov.

MAS byla založena ve smyslu zákona č. 83/1990 Sb. a v návaznosti na Iniciativu Společenství určenou pro rozvoj venkova Leader, a to jako samostatný subjekt, který bude usilovat o získání podpory z Programu rozvoje venkova ČR na realizaci Integrované rozvojové strategie a Strategického plánu Leader, a to formou uzavření smlouvy s Ministerstvem zemědělství ČR na provádění a zajišťování administrativní činnosti spojené s příjmem, výběrem a kontrolou projektů včetně souvisejících delegovaných činností na území MAS.

MAS je v souladu se zákonem č.89/2012 Sb. zapsaným spolkem, v němž se dobrovolně sdružují fyzické a právnické osoby za účelem zajišťování činností komunitně vedeného místního partnerství ve prospěch venkova na území MAS.

Členství v MAS je dobrovolné, přičemž MAS je otevřeným partnerstvím. Členem MAS se může stát každý občan starší 18-let, který je občansky bezúhonný, plně způsobilý k právním úkonům, má trvalé bydliště na území působnosti MAS a splňuje podmínky stanovené stanovami MAS. Členem MAS se může stát kterákoliv právnická osoba se sídlem nebo provozovnou na území působnosti MAS nebo musí prokazatelně na území MAS místně působit (rozhodnutí o místní působnosti takového subjektu schvaluje Valná hromada). Členem MAS nemůže být právnická osoba, na jejíž majetek byla prohlášena likvidace či konkurz.

Základní údaje:

Tabulka 1: Základní údaje o MAS Buchlov

Název subjektu:	MAS Buchlov, z.s.
Právní forma:	Spolek
IČO:	266 62 698
Adresa:	Masarykova 273, 687 08 Buchlovice
Členství:	15 samospráva a příspěvkové organizace, 14 podnikatelské subjekty, 13 nestátní neziskové organizace a nepodnikající FO
Rozloha:	154 km ²
Počet obyvatel:	12 667
Hustota osídlení:	82 ob./km ²
Počet obcí:	14
Členské obce:	Boršice, Břestek, Buchlovice, Hostějov, Medlovice, Modrá, Osvětimany, Salaš, Staré Hutě, Stříbrnice, Stupava, Tupesy, Velehrad, Zlechov
Internetové stránky:	http://www.buchlov.cz/
Předseda – statutární zástupce:	Miroslav Kovářík, Masarykova 273, 687 08 Buchlovice, tel.: 572 595 120, 603 251 539, e-mail: modra@uh.cz
Manažer:	Mgr. Marta Polášková, Masarykova 273, 687 08 Buchlovice, tel.: 604 752 044, e-mail: polaskova@buchlov.cz , mpolaskova.os@seznam.cz

Zdroj: www.buchlov.cz; 2015 a ČSÚ: 31. 12. 2014

MAS Buchlov hospodaří na celém území Mikroregionu Buchlov – svazku obcí pro rozvoj cestovního ruchu. MAS Buchlov se nachází v západní a severozápadní části okresu Uherské Hradiště v těsné blízkosti okresního města Uherské Hradiště, které je rovněž hlavním správním střediskem, střediskem obchodu a pracovních příležitostí pro zájmová území (obcí s rozšířenou působností - obec III. stupně a pověřeným obecním úřadem - obec II. stupně).

Okres Uherské Hradiště patří do Zlínského kraje, spolu s Olomouckým krajem tvoří jednotku NUTS II Střední Morava. MAS Buchlov je typickou venkovskou oblastí. Typy sídelního osídlení se značně liší v oblasti podhůří Chřibů a v horských oblastech. Zatímco v podhůří je struktura osídlení spíše koncentrovaná, v horských oblastech je spíše rozptýlená. V zájmovém území

se nachází tři místně významnější centra – Buchlovice, Velehrad a Modrá s výraznou koncentrací turisticky atraktivních cílů.

Rozvoj regionu spočívá zejména v podpoře zemědělství, zavedení a podpoře drobného řemeslnictví, v rozvoji cestovního ruchu a zázemí pro občany, to vše s důrazem na zvyšování kvality životního prostředí, které bude základem dlouhodobého ekonomického růstu.

Dále pak rozvoj malého a středního podnikání, které poskytuje významný prostor pro zaměstnanost v místě a významným způsobem přispívá k sociální stabilitě a rozvoji území. Území MAS Buchlov má výborné podmínky k rozvoji v oblasti cestovního ruchu, služeb a dalších aktivit.

Cílem rozvojových strategií MAS Buchlov je dosažení trvalého hospodářského růstu i růstu kvality života obyvatel regionu prostřednictvím rozvoje veřejných služeb, nových ekonomických aktivit s důrazem na tvorbu pracovních míst v regionálním i místním měřítku, na zlepšení kvality infrastruktury a životního prostředí, na všeobecný rozvoj lidských zdrojů a na prohlubování sociální integrace.

Orgány Místní akční skupiny Buchlov

Valná hromada

Valná hromada je nejvyšším orgánem MAS. Valnou hromadu tvoří všichni členové MAS. Na rozhodovací úrovni ani veřejný sektor ani žádná z jednotlivých zájmových skupin nepředstavuje více než 49% hlasovacích práv. Splnění této podmínky se zjišťuje jako podmínka usnášeníschopnosti při každém zasedání Valné hromady a musí být zaznamenáno v zápise z jednání Valné hromady.

Předseda – individuální statutární orgán

Statutárním zástupcem MAS je Předseda MAS, který řídí a organizuje činnost MAS mezi zasedáními Valné hromady. V případě nepřítomnosti Předsedy MAS jej zastupuje místopředseda MAS. .

Programový výbor – rozhodovací orgán

Programový výbor je povinným orgánem MAS plnícím rozhodovací funkci. Členové Programovacího výboru musí být voleni z členů MAS, přičemž při skladbě Programového výboru musí být vždy dodržena podmínka, aby veřejný sektor ani žádná ze zájmových skupin nepředstavovaly více než 49 % hlasovacích práv.

Výběrová komise – výběrový orgán

Výběrová komise je povinným orgánem MAS plnícím výběrovou funkci. Členové výběrové komise musí být voleni ze subjektů, které na území MAS prokazatelně místně působí, přičemž musí být vždy dodržena podmínka, aby veřejný sektor ani žádná ze zájmových skupin nepředstavovaly více než 49 % hlasovacích práv.

Kontrolní a revizní komise – kontrolní orgán

Kontrolní a revizní komise je povinný orgán MAS plnící kontrolní funkci. Členové Kontrolní a revizní komise musí být voleni z řad členů MAS.

MAS Buchlov v programovém období 2007 - 2013

Osa IV Leader Programu rozvoje venkova se v období 2007 - 2013 dělila na 3 opatření:

IV.1.1. Místní akční skupina

V období 2007 – 2013 bylo z Programu rozvoje venkova ČR podpořeno 112 MAS. V současné době (k 6. 1. 2016) je evidováno území 174 standardizovaných MAS a dalších 6 MAS, které podaly žádost o standardizaci a na osvědčení o standardizaci čekají.¹

MAS fungovaly na základě schváleného Strategického plánu Leader (SPL), který vznikl komunitním plánováním a zaměřuje se na vybraná témata rozvoje venkova, která jsou důležitá pro území dané MAS. MAS realizují SPL prostřednictvím opatření (podopatření, záměrů) Os PRV I, II, III.

IV.1.2. Realizace místní rozvojové strategie

Opatření bylo zaměřeno na podporu projektů, které byly v souladu se schváleným Strategickým plánem Leader místní akční skupiny a stanovenými podmínkami opatření Programu rozvoje venkova. Projekty k realizaci vybírala na základě předem stanovených bodovacích kritérií místní akční skupina prostřednictvím své výběrové komise.

IV.2.1. Realizace projektů spolupráce

Opatření bylo zaměřeno na realizaci projektů spolupráce, kde bylo podmínkou účast místních akčních skupiny na společném vypracovaném projektu s jinou MAS na národní nebo mezinárodní úrovni. Realizované výstupy přináší trvalou hodnotu obyvatelům či návštěvníkům území každé spolupracující MAS a zároveň tyto projekty vytváří přátelské vazby mezi samotnými MAS i mezi obyvateli území.

MAS Buchlov je nejstarší místní akční skupinou ve Zlínském kraji. Má zkušenosti s implementací programu Leader ČR od roku 2004 až do současnosti. MAS Buchlov se dokázala během své existence zařadit mezi nejlepší místní akční skupiny v ČR. Při zpracování ISÚ, resp. SCLLD MAS Buchlov byly využity dosavadní zkušenosti z přípravy a uplatňování metody Leader. Strategie je v souladu s nadřazenými dokumenty na úrovni regionální, národní i mezinárodní.

Systémovým přístupem k zabezpečení trvale udržitelného rozvoje oblasti dosáhla MAS Buchlov provázáním dvou hlavních deviz území – historické kontinuity v návaznosti na turistickou atraktivitu oblasti (Hrad Buchlov, Bazilika Velehrad, Zámek Buchlovice, Archeoskanzen Modrá, Muzeum Tupeské keramiky, Hradiště sv. Klimenta v Osvětimanech) a unikátní krajiny Chřibů jako základního zdroje přírodního bohatství.

V programovém období 2007 - 2013 bylo prostřednictvím MAS Buchlov podpořeno 48 projektů v celkovém objemu 28 048 047,- Kč. Z toho 16 529 825,- Kč získaly obce, v objemu 7 741 154,-

Kč byly podpořeny projekty neziskového sektoru a ve výši 3 777 068,- Kč projekty podnikatelského sektoru.

Pro programové období 2007 - 2013 byly stanoveny tyto fiche:

Priorita 1: Podpora tradičních řemesel a regionální produkce

FICHE 1: Buchlovsko – Slovácká tradiční řemesla

FICHE 2: Regionální produkce na Buchlovsku

FICHE 7: Podpora zemědělské činnosti na Buchlovsku

Priorita 2: Cestovní ruch

FICHE 3: Vítejte na Buchlovsku

FICHE 4: Lidé a kultura na Buchlovsku

FICHE 8: Stezky a rozhledny na Buchlovsku

Priorita 3: Obnova a rozvoj obcí

FICHE 5: Lidé a život na Buchlovsku

FICHE 6: Lidé a prostředí na Buchlovsku

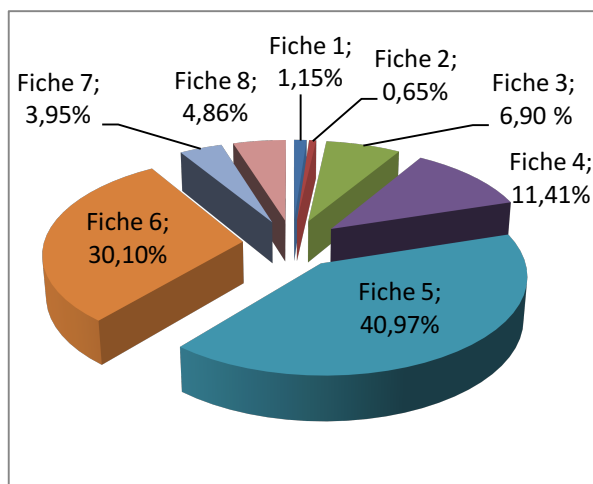
Počet a objem proplacených projektů dle jednotlivých fichí řeší následující tabulka a graf.

Tabulka 2: Počet a objem proplacených projektů dle jednotlivých Fichí MAS Buchlov

Fiche	Fiche/Kč	Fiche/počet projektů
Fiche 1	322 925,00	2
Fiche 2	183 543,00	1
Fiche 3	1 936 057,00	3
Fiche 4	3 200 000,00	2
Fiche 5	11 491 970,00	26
Fiche 6	8 441 771,00	10
Fiche 7	1 108 447,00	3
Fiche 8	1 363 334,00	1
Celkem	28 048 047,00	48

Zdroj: interní informace MAS Buchlov

Graf 1: Realizace SPL - Fiche (v %)



Zdroj: interní informace MAS Buchlov

3 Analytická část

Vymezení území

Podstatná část katastrálních území obcí MAS Buchlov leží v oblasti Chřibů, nachází se převážně v západní a severozápadní části okresu Uherské Hradiště v těsné blízkosti okresního města Uherské Hradiště, které je rovněž hlavním správním střediskem, střediskem obchodu a pracovních příležitostí regionu.

Okres Uherské Hradiště se nachází v jihovýchodní části České republiky. Sousedními okresy jsou okresy Zlín, Kroměříž, Hodonín a Trenčín, s nímž tvoří okres Uherské Hradiště hranici mezi Českou a Slovenskou republikou.

Okres Uherské Hradiště patří z hlediska členění ČR na jednotky NUTS II do regionu Střední Morava, společně s dalšími okresy Zlínského kraje a s Olomouckým krajem.

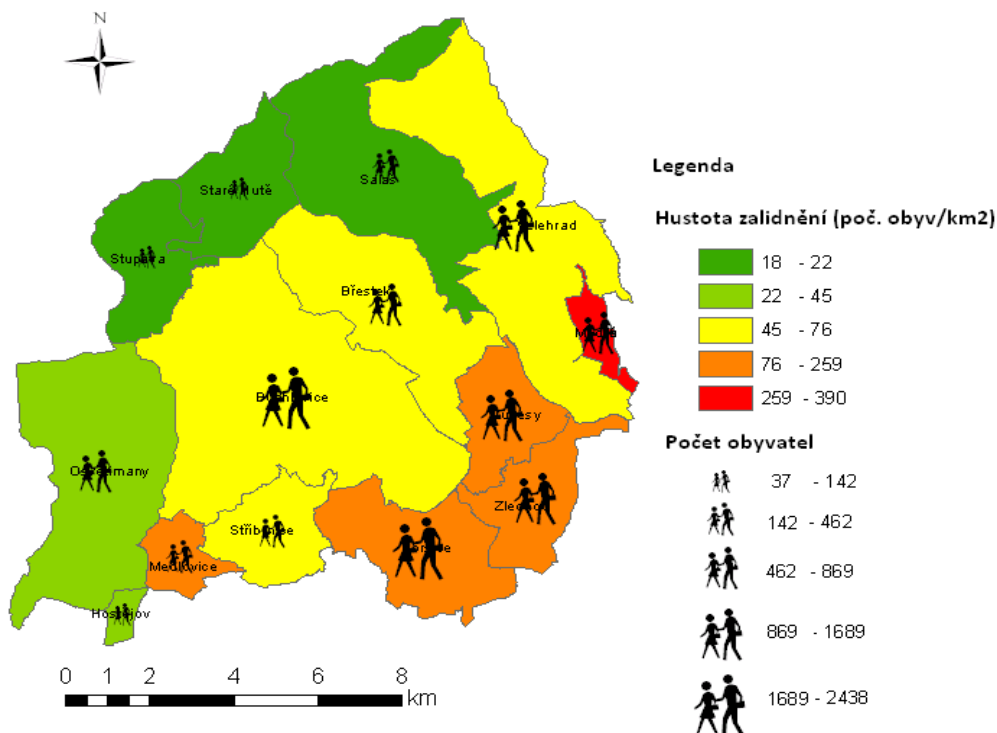
MAS Buchlov je tvořena katastrálním územím 14 obcí, ve kterých žije více než 12 500 obyvatel na území o rozloze cca 15 500 ha. Konkrétní přehled ukazuje následující tabulka:

Tabulka 3: Základní údaje řešeného území

Obec	Počet obyvatel	Celková výměra (ha)
Boršice	2 191	982
Břestek	814	1 415
Buchlovice	2 438	3 196
Hostějov	37	94
Medlovice	462	292
Modrá	710	182
Osvětimany	869	1 944
Salaš	386	1 787
Staré Hutě	133	734
Stříbrnice	425	607
Stupava	142	711
Tupesy	1 128	583
Velehrad	1 243	2 225
Zlechov	1 689	652
Celkem	12 667	15 404

Zdroj: ČSÚ: 31. 12. 2014

Mapa 1: Hustota zalidnění a počet obyvatel k 31. 12. 2014



3.1 Vyhodnocení stavu území

3.1.1 Obyvatelstvo

Ze Sčítání lidu, domů a bytů 2011 vyplývá, že k tomuto datu žilo na území 12 712 osob, z toho 6 482 tvoří ženy a 6 230 tvoří muži. Z celkového počtu obyvatel představuje 5 884 aktivní, z toho bylo v roce 2011 zaměstnáno 5 355 osob. Údaje za jednotlivé obce vč. věkového složení obyvatel zobrazuje následující tabulka.

Tabulka 4: Struktura obyvatel MAS Buchlov

Obec	Počet obyvatel			Věkové složení obyvatel			Ekonomicky aktivní obyvatelé	
	celkem	Muži	ženy	0-14 let	15-64 let	65 a více let	celkem	zaměstnaní
Boršice	2 209	1 085	1 124	281	1 532	396	1 070	981
Břestek	793	388	405	111	548	134	362	318
Buchlovice	2 489	1 196	1 293	314	1 575	600	1 088	1 004
Hostějov	32	19	13	3	23	6	18	12
Medlovice	473	247	226	75	352	46	232	207
Modrá	702	338	364	114	472	116	340	309
Osvětimany	832	412	420	105	575	152	397	354
Salaš	378	199	179	48	261	69	187	165
Staré Hutě	132	72	60	16	96	20	57	48
Stříbrnice	411	212	199	54	280	77	194	176
Stupava	145	77	68	14	95	36	71	61
Tupesy	1 122	558	564	160	806	156	548	500
Velehrad	1 303	601	702	166	910	227	511	471
Zlechov	1 691	826	865	275	1 132	284	809	749
Celkem	12 712	6 230	6 482	1 736	8 657	2 319	5 884	5 355

Zdroj: ČSÚ: Sčítání lidu, domů a bytů 2011

Vývoj osídlení

První výraznější osídlení nastalo koncem doby bronzové s příchodem lidu popelnicových polí a navazujících kultury s příchodem Keltů, Germánů a zejména Slovanů.

V 9. století vznikl Veligrad, hlavní město Velkomoravské říše, které se nacházelo na okraji dnešního území MAS Buchlov.

Ve 13. století vznikl hrad Buchlov, který je symbolem MAS Buchlov a má historické vazby na celé řešené území. Na počátku 13. století byla vystavěna bazilika na Velehradě, která je rovněž významnou historickou stavbou.

Vzhledem k zemědělskému charakteru oblasti byl průmysl soustředěn zejména na potravinářství (např. palírna, pivovar, mlýn) a tradiční řemeslnou výrobu zejména keramiku, dále na zpracování dřevní hmoty a výrobu cihel. Po roce 1945 byla většina provozoven zrušena nebo zničena.

Na konci 19. a ve 20. století proběhla v krajině řada změn. Silným impulsem bylo zpracování cukrové řepy v průmyslových cukrovarech a rozvoj jejího pěstování na rozsáhlých plochách, často pronajatých samotnými cukrovary. Důsledkem bylo navýšení eroze půdy. Srovnatelné důsledky měla kolektivizace a vnik zemědělských družstev po roce 1949. Scelování půdy vedlo k ochuzení pestrosti krajiny, velké bloky půdy poskytly ideální podmínky pro erozi půdy. Tento proces vyvrcholil koncem 60. a 70. let slučováním družstev do velkých celků. Současně proběhla další vlna úprav krajiny. Zmizely poslední zbytky mezí s rozptýlenou zelení. K největší devastaci půdy došlo opakovanou výsadbou kukuřice ve svazích. Z původní držby pozemků se dochovaly jen ojedinělé zbytky. Úpravy se nevyhnuly ani částem s vysokým podílem travních porostů a sadů. Oblasti Trnávek, Starých Hutí a Stupavy byly přeměněny na rozsáhlé pastevní areály s minimem solitérních dřevin. Obtížně využitelné příkré svahy byly rozryty velkoplošnými terasami s velmi nejistou návratností vložených nákladů. Díky nevhodným osevním postupům došlo k trhání svahů, které se nachází na flyšovém podloží.

Vývoj sociální a ekonomické situace na konci 20. století a zejména jeho posledního desetiletí byl poznamenán zásadní změnou společenského klimatu v celé zemi a samozřejmě se odrazil v situaci MAS Buchlov. Došlo k zásadní změně vlastnických poměrů v zemědělství a průmyslu, začala se rozvíjet oblast služeb včetně služeb pro cestovní ruch. Vznikla zcela nová vrstva živnostníků a malých a středních podnikatelů. Situace ještě není ani po téměř patnácti letech vývoje stabilizována, dochází ještě stále k poměrně rychlým změnám v celé oblasti hospodářství regionu, do vývoje v posledních letech zasáhla také hospodářská krize, se kterou se potýká celá Evropa. Což na území MAS Buchlov projevilo velkým úbytkem živnostníků.

Na území MAS Buchlov žilo na konci roku 2014 cca 12 667 lidí. Jak zobrazuje následující tabulka a graf, v předchozím desetiletí docházelo ke stálému mírnému nárůstu počtu obyvatel, v posledních letech počet obyvatel pozvolna klesá. To je způsobeno především odchodem mladých lidí z regionu za prací do větších měst, vzhledem k nedostatku pracovních příležitostí především pro kvalifikovanou pracovní sílu (vysokoškolsky vzdělané občany).

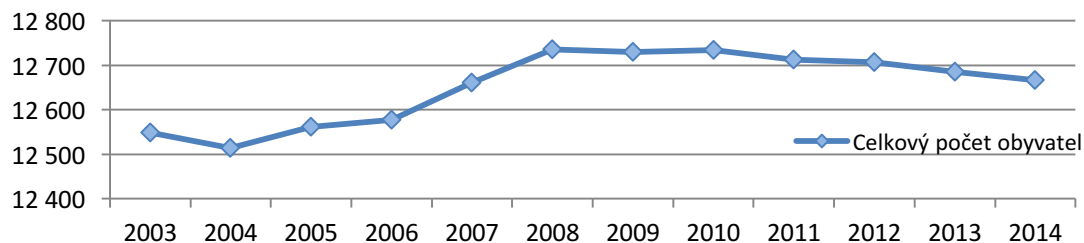
Tabulka 5: Vývoj v počtu obyvatel MAS Buchlov

Obec	Počet obyvatel k 31.12.											
	2003	2004	2005	2006	2007	2008	2009	2010	2011	2012	2013	2014
Boršice	2 239	2 237	2 242	2 264	2 253	2 242	2 251	2 233	2 209	2 223	2 199	2 191
Břestek	719	734	751	763	784	795	806	798	793	803	807	814
Buchlovice	2 487	2 459	2 462	2 447	2 470	2 490	2 502	2 507	2 489	2 464	2 444	2 438
Hostějov	36	41	40	37	31	30	31	30	32	38	39	37
Medlovice	482	478	490	491	486	480	484	480	473	478	466	462
Modrá	635	645	643	649	652	656	654	667	702	699	704	710
Osvětimany	863	862	852	839	856	865	855	861	832	830	850	869
Salaš	367	365	366	370	380	383	381	380	378	386	390	386
Staré Hutě	150	143	141	138	137	137	132	131	132	131	131	133
Stříbrnice	414	415	418	412	410	422	416	412	411	408	421	425
Stupava	150	149	144	149	147	148	145	141	145	146	145	142
Tupesy	1 117	1 106	1 116	1 095	1 101	1 124	1 100	1 108	1 122	1 138	1 129	1 128
Velehrad	1 323	1 325	1 305	1 318	1 317	1 310	1 323	1 316	1 303	1 285	1 267	1 243
Zlechov	1 567	1 555	1 591	1 605	1 637	1 653	1 650	1 670	1 691	1 678	1 693	1 689
Celkem	12 549	12 514	12 561	12 577	12 661	12 735	12 730	12 734	12 712	12 707	12 685	12 667

Zdroj: ČSÚ, k 31.12.2014

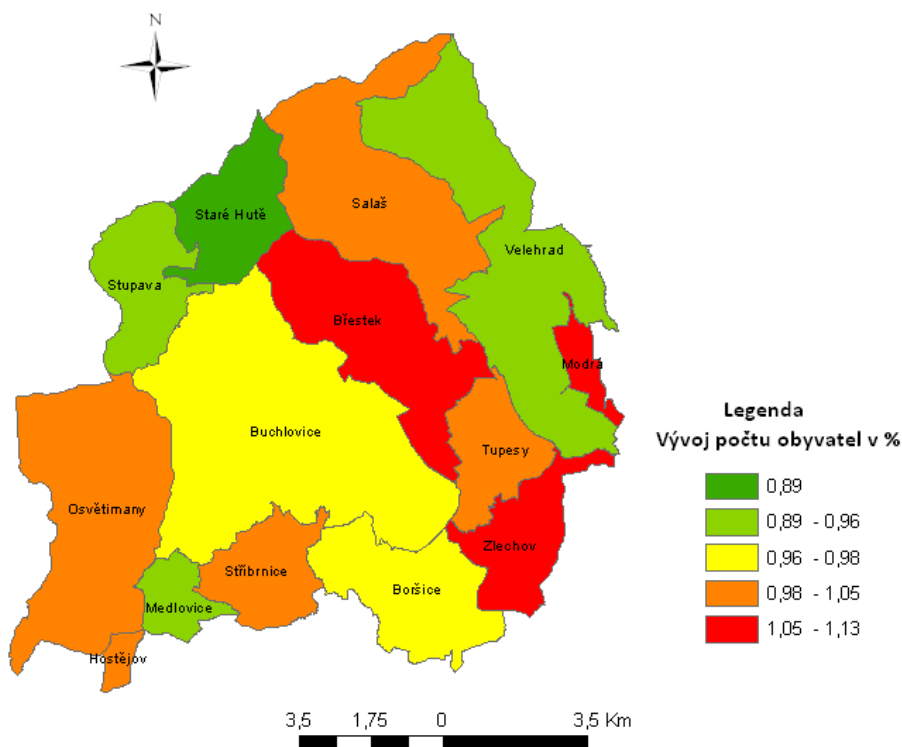
Graf 2: Vývoj počtu obyvatel na území MAS Buchlov v letech 2003-2014

Vývoj počtu obyvatel v MAS Buchlov v letech 2003 - 2014



Zdroj: ČSÚ, k 31.12.2014

Mapa 2: Vývoj počtu obyvatel v % (v letech 2003-2014)



Přirozený přírůstek obyvatelstva – rozdíl mezi počtem živě narozených dětí ve sledovaném období a v daném území a celkovým počtem zemřelých osob v témž území a v témž období. Pokud je počet živě narozených dětí menší než počet zemřelých, nabývá přirozený přírůstek záporné hodnoty a mění se de facto v úbytek.

Tabulka 6: Přirozené přírůstky/úbytky obyvatel MAS Buchlov v letech 2003-2014

Obec	Přirozené přírůstky/úbytky obyvatel											
	2003	2004	2005	2006	2007	2008	2009	2010	2011	2012	2013	2014
Boršice	1	-13	7	-4	4	4	-5	-15	1	9	-16	-4
Břestek	-5	2	1	5	4	1	5	-4	3	11	-7	2
Buchlovice	-55	-45	-30	-24	-42	-36	-23	-26	-34	-52	-46	-26
Hostějov	0	0	0	0	-1	-1	0	-1	0	0	0	-2
Medlovice	0	-8	2	-1	-7	-1	-1	-4	1	-2	-1	-3
Modrá	-3	1	1	2	3	-6	1	6	5	4	1	2
Osvětimany	1	-2	-1	-16	3	-2	-4	1	-2	-6	8	6
Salaš	3	0	1	-1	0	3	-3	-2	-1	-4	-2	-5
Staré Hutě	-2	-5	-1	-2	0	0	0	0	0	0	-2	0
Stříbrnice	-7	0	-1	-4	-5	4	-3	0	-1	-3	-4	0
Stupava	-2	1	-1	0	-2	1	-3	-4	-2	1	-3	0
Tupesy	1	-8	6	-4	-1	3	1	1	9	7	-1	9
Velehrad	-8	-5	-15	-14	-5	-12	-9	-5	-10	-5	-9	-11
Zlechov	-9	0	9	4	2	7	5	8	7	-7	8	-1
Celkem	-85	-82	-22	-59	-47	-35	-39	-45	-24	-47	-74	-33

Zdroj: ČSÚ, k 31.12.2014

Konečnou bilanční položkou při sledování demografického pohybu je celkový přírůstek obyvatelstva (celkový populační přírůstek), jenž je součtem přirozeného přírůstku a migračního přírůstku.

Tabulka 7: Celkové přírůstky/úbytky obyvatel MAS Buchlov

Obec	Celkové přírůstky/úbytky obyvatel											
	2003	2004	2005	2006	2007	2008	2009	2010	2011	2012	2013	2014
Boršice	-23	-2	5	22	-11	-11	9	-18	-5	14	-24	-8
Břestek	4	15	17	12	21	11	11	-8	2	10	4	7
Buchlovice	-21	-28	3	-15	23	20	12	5	-6	-25	-20	-6
Hostějov	1	5	-1	-3	-6	-1	1	-1	0	6	1	-2
Medlovice	17	-4	12	1	-5	-6	4	-4	-8	5	-12	-4
Modrá	-8	10	-2	6	3	4	-2	13	14	-3	5	6
Osvětimany	2	-1	-10	-13	17	9	-10	6	-10	-2	20	19
Salaš	2	-2	1	4	10	3	-2	-1	1	8	4	-4
Staré Hutě	17	-7	-2	-3	-1	0	-5	-1	1	-1	0	2
Stříbrnice	-5	1	3	-6	-2	12	-6	-4	-2	-3	13	4
Stupava	-3	-1	-5	5	-2	1	-3	-4	0	1	-1	-3
Tupesy	11	-11	10	-21	6	23	-24	8	11	16	-9	-1
Velehrad	-3	2	-20	13	-1	-7	13	-7	-16	-18	-18	-24
Zlechov	19	-12	36	14	32	16	-3	20	12	-13	15	-4
Celkem	10	-35	47	16	84	74	-5	4	-6	-5	-22	-18

Zdroj: ČSÚ, k 31.12.2014

Z údajů Českého statistického úřadu vyplývá, že k největšímu nárůstu počtu obyvatel došlo v roce 2007 a 2008, kdy nárůst počtu obyvatel na území byl dán migračním přírůstkem.

Nezaměstnanost

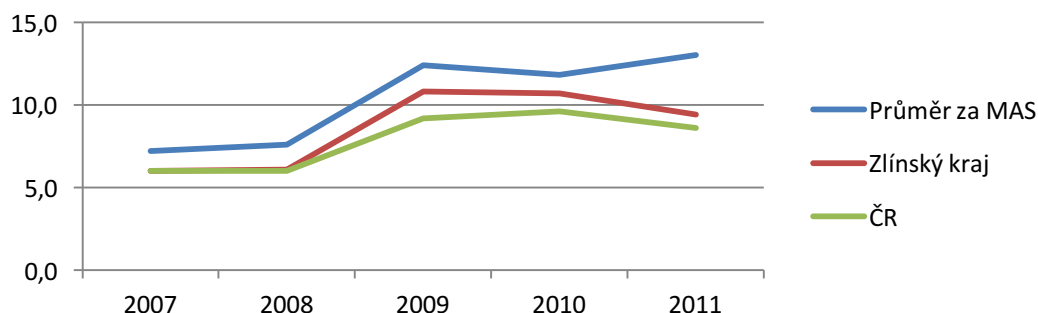
Tabulka 8: Míra nezaměstnanosti MAS Buchlov v letech 2006 - 2011

Obec	Míra nezaměstnanosti k 31.12.					
	2006	2007	2008	2009	2010	2011
Boršice	6,7	5,5	6,1	10,1	9,3	8,2
Břestek	9,7	10,6	10,0	15,0	17,1	15,3
Buchlovice	6,5	5,3	5,1	7,8	8,0	8,8
Hostějov	6,7	6,7	13,3	20,0	13,3	20,0
Medlovice	4,3	5,3	4,3	15,9	10,6	16,4
Modrá	7,4	5,1	6,1	9,3	13,8	12,5
Osvětimany	6,3	5,8	6,0	9,0	9,5	12,1
Salaš	5,3	2,7	6,4	11,2	9,1	11,2
Staré Hutě	23,7	18,6	11,9	20,3	11,9	25,4
Stříbrnice	16,8	8,2	10,3	9,8	13,6	12,0
Stupava	13,6	10,6	7,6	16,7	18,2	13,6
Tupesy	5,7	6,1	6,5	10,4	12,4	10,7
Velehrad	5,5	4,7	6,4	8,7	8,9	8,7
Zlechov	7,1	5,0	6,3	9,8	9,8	7,4
Průměr za MAS	9,0	7,2	7,6	12,4	11,8	13,0
Zlínský kraj	-	6,0	6,1	10,8	10,7	9,4
ČR	-	6,0	6,0	9,2	9,6	8,6

Zdroj: Statistika nezaměstnanosti, Integrovaný portál MPSV, k 31.12.2011

Míra nezaměstnanosti v MAS Buchlov ve značné míře kopíruje míru nezaměstnanosti v České republice. V roce 2009 došlo k výraznému navýšení. Průměrná nezaměstnanost v MAS Buchlov je však dlouhodobě nad průměrem ČR i nad průměrem Zlínského kraje a na rozdíl od ČR i Zlínského kraje si drží v roce 2011 rostoucí tendenci. Nejvyšší nezaměstnanost vykazuje dlouhodobě obec Staré Hutě, dále pak obce Stříbrnice a Stupava. Nejnižší míra nezaměstnanosti je naopak v obci Zlechov.

Graf 3: Míra nezaměstnanosti MAS Buchlov v letech 2007-2011



Zdroj: Statistika nezaměstnanosti, Integrovaný portál MPSV, k 31.12.2011

Ukazatel míra nezaměstnanosti byl ve statistikách obcí pro MAS zpracovaných ČSÚ od roku 2013 nahrazen ukazatelem podíl nezaměstnaných osob. Ani jeden z těchto ukazatelů nebyl zveřejněn pro rok 2012. Vývoj podílu nezaměstnaných osob, to znamená podíl registrovaných dosažitelných uchazečů celkem a obyvatelů celkem ve věku 15-64 v obcích MAS, jsou uvedeny v tabulce níže.

Tabulka 9: Podíl nezaměstnaných osob v MAS Buchlov v letech 2008-2014

Obec	Podíl nezaměstnaných osob					
	2008	2009	2010	2011	2013	2014
Boršice	4,3	7,0	6,4	5,8	7,0	5,9
Břestek	5,8	8,6	9,9	8,9	9,0	9,4
Buchlovice	3,5	5,4	5,6	6,2	7,0	6,6
Hostějov	10,5	15,0	9,1	13,0	11,1	6,9
Medlovice	2,6	9,2	6,2	9,7	9,1	6,2
Modrá	4,2	6,5	9,6	8,3	7,6	5,9
Osvětimany	4,0	6,0	6,4	8,3	8,6	7,0
Salaš	4,5	7,9	6,3	8,0	9,7	8,3
Staré Hutě	7,6	12,9	7,5	15,6	10,5	10,3
Stříbrnice	6,6	6,3	8,9	7,9	12,5	8,5
Stupava	5,4	11,8	13,3	9,5	17,2	19,8
Tupesy	4,2	6,9	8,2	7,2	5,8	5,9
Velehrad	3,6	4,8	5,0	5,1	6,0	5,2
Zlechov	4,1	6,4	6,4	4,9	6,8	4,8
Průměr za MAS	5,1	8,2	7,8	8,5	9,1	7,9
Zlínský kraj	4,5	8,0	7,9	7,0	8,3	7,3
ČR	4,5	7,1	7,4	6,8	8,2	7,4

Zdroj: ČSÚ, k 31. 12. 2014

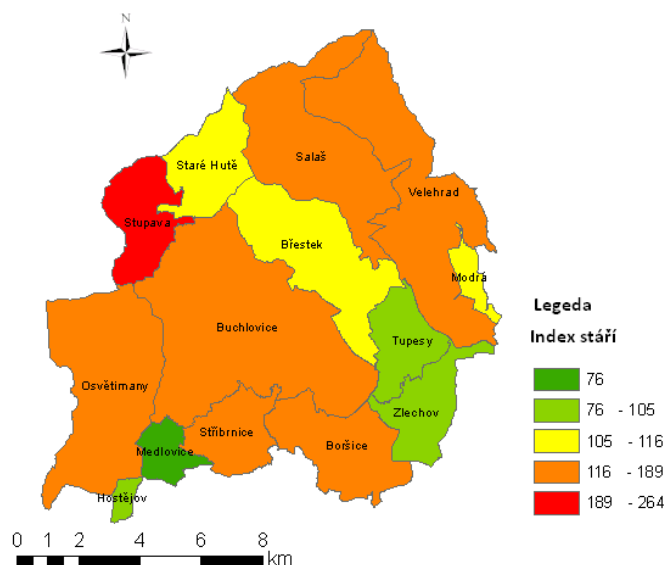
Věková struktura

Tabulka 10: Věková struktura obyvatel MAS Buchlov k 31.12.2014

Obec	Stav k 31.12.2014	Věková skupina			Podíl obyvatel (%)			Průměrný věk	Index stáří (65+/0-14)
		0 - 14	15 - 64	65+	0 - 14	15 - 64	65+		
Boršice	2191	286	1479	426	13,05%	67,50%	19,44%	43,0	149,0
Břestek	814	126	541	147	15,48%	66,46%	18,06%	42,3	116,7
Buchlovice	2438	322	1505	611	13,21%	61,73%	25,06%	45,8	189,8
Hostějov	37	4	29	4	10,81%	78,38%	10,81%	38,8	100,0
Medlovice	462	69	340	53	14,94%	73,59%	11,47%	39,1	76,8
Modrá	710	122	455	133	17,18%	64,08%	18,73%	41,2	109,0
Osvětimany	869	126	571	172	14,50%	65,71%	19,79%	42,6	136,5
Salaš	386	51	266	69	13,21%	68,91%	17,88%	43,3	135,3
Staré Hutě	133	17	97	19	12,78%	72,93%	14,29%	41,8	111,8
Stříbrnice	425	54	293	78	12,71%	68,94%	18,35%	43,6	144,4
Stupava	142	14	91	37	9,86%	64,08%	26,06%	49,3	264,3
Tupesy	1128	173	783	172	15,34%	69,41%	15,25%	40,8	99,4
Velehrad	1243	165	834	244	13,27%	67,10%	19,63%	44,5	147,9
Zlechov	1689	280	1114	295	16,58%	65,96%	17,47%	41,5	105,4
Celkem MAS Buchlov	12 667	1 809	8 398	2 460	13,78%	68,20%	18,02%	42,7	134,7
Zlínský kraj	585 261	84 963	393 025	107 273	14,52%	67,15%	18,33%	42,2	126,3
ČR	10 538 275	1 601 045	7 056 824	1 880 406	15,19%	66,96%	17,84%	41,7	117,4

Zdroj: ČSÚ, k 31.12.2014

Mapa 3: Index stáří



Z údajů vypovídajících o věkové struktuře obyvatel v MAS Buchlov, ve srovnání se Zlínským krajem a s celou Českou republikou, vidíme, že průměrný věk obyvatel MAS převyšuje průměr kraje i ČR. Zejména podíl dětské populace je oproti zbytku území výrazně nižší. Podíl osob do 14 let věku byl v MAS v roce 2014 13,8%, ve Zlínském kraji dosáhl 14,5%, v celé ČR 15,2%. Podíl ekonomicky aktivních osob byl v MAS 68,2%, ve Zlínském kraji 67,15% a v ČR 66,96%. Věková skupina 65+ je v MAS zastoupena 18,02% obyvatelstva. V tabulce je uveden také index stáří, který vyjadřuje, kolik osob ve věku 65 a více let připadá na jedno dítě ve věku do 15 let. Z tohoto ukazatele je možné odvodit, jak je znázorněno také v mapce, že nejstarší

populace je v obci Stupava (i.s. 264) naopak nejnižší index stáří je v obci Medlovice (i.s. 76,8). Ve většině obcí je index stáří vyšší než 100, což hovoří o postupném stárnutí obyvatel.

Vzdělanostní struktura

Tabulka 11: Vzđelanostní struktura obyvatel MAS Buchlovice

Název	Obyvatelstvo ve věku 15 a více let celkem	z toho nejvyšší ukončené vzdělání (v %)				
		základní vč. neukončeného	střední vč. vyučení (bez maturity)	úplné střední s maturitou a vyšší odborné vč. nástavbového	VŠ	bez vzdělání
Medlovice	383	21,1	44,6	21,9	5,2	4,7
Modrá	579	21,1	39,2	25,6	11,4	0
Osvětimany	714	20,3	39,9	26,5	9,8	0,4
Salaš	330	21,5	44,5	23,3	7,9	0
Staré Hutě	112	25	40,2	20,5	6,3	1,8
Stříbrnice	365	23	45,2	20,8	8,5	0
Stupava	138	24,6	39,9	23,2	10,1	0
Tupesy	925	18,4	40,2	27,2	10,1	0,1
Velehrad	1119	20,9	30,1	23,6	10,8	12,9
Zlechov	1395	19,1	41,1	29,3	8,5	0,4
Celkem	10 809	20,6	38,7	26,9	9,5	1,7
Zlínský kraj	497 677	19,0	35,8	30,4	11,2	0,4
ČR	8 947 632	17,6	33,0	31,2	12,5	0,5

Zdroj: Sčítání lidu, domů a bytů 2011

Srovnáme-li vzdělanostní strukturu MAS Buchlov se zbytkem Zlínského kraje, resp. České republiky, můžeme konstatovat, že MAS Buchlov se výrazně neodchyluje od průměru kraje ani České republiky co se týká úrovně dosaženého vzdělání. Zatímco podíl vysokoškolsky vzdělaných obyvatel byl dle údajů Sčítání lidu, domů a bytů 2011 v MAS Buchlov 9,5%, průměrem kraje je 11,2% a 12,5% je průměr vysokoškolsky vzdělaných osob v ČR. Dostí vysoké procento se týká osob bez vzdělání, na území se v roce 2011 nacházelo 1,7% osob bez vzdělání, v rámci kraje to je 0,4% a v celé ČR 0,5%.

Rozdílné hodnoty ve srovnání se zbytkem republiky ukazuje zejména podíl osob se středoškolským vzděláním bez maturity. Zatímco v MAS Buchlov bylo v roce 2011 38,7% s touto úrovní vzdělání, v rámci kraje to bylo 35,8%, v rámci ČR 33%.

I přes venkovský charakter území je vzdělanost na dobré úrovni ve srovnání se zbytkem republiky, z čehož vyplývá, že i mladí a vzdělaní lidé setrvávají v území nebo se do něj po studiu vrací.

3.1.2 Technická infrastruktura a vybavenost obcí

Strategické směry rozvoje území jsou přímo ovlivněny jeho polohou. Technická infrastruktura a energetika zahrnuje oblast infrastrukturních sítí (vodovody, kanalizace + ČOV, plynovody, rozvody elektrické energie), komunikací (místních i nadřazených), telefonizace a další doplňující sítě podílející se na určení stupně rozvoje technické infrastruktury obcí v regionech (například veřejné osvětlení, místní rozhlas, informační síť, kabelová televize).

Technická infrastruktura je v území na potřebné úrovni, část obcí řeší problémy s připojením k ČOV, plynofikaci či zasíťování odlehlých částí obcí. Tyto problémy jsou často dány hornatostí terénu, kdy je přivedení sítí do některých obcí či jejich částí příliš komplikované nebo natolik nákladné, že je není možné z rozpočtu obcí realizovat.

V území se nachází několik poboček České pošty, stávající pokrytí je dostačující. Současný trend rušení poboček by ovšem nebyl žádoucí, vzhledem k tomu, že služby České pošty využívají zejména starší občasně, často s omezenou možností pohybu. V případě rušení zařízení by se přístup ke službám (výběr důchodu, platby, listovní služby aj.) řady osob výrazně zkomplikoval.

Všechny obce v území mají obecní knihovnu. Je žádoucí rozšíření aktivit obecních knihoven a jejich využití pro širokou vrstvu obyvatelstva, pro výchovu, osvětu a informovanost.

Vybavenost území bankomaty je nedostačující, ani množství míst, kde jsou akceptovány platební karty, není dostatek (prodejní místa často nevybavena zařízením pro platby platební kartou - např. restaurace, obchody, zařízení poskytující služby).

V regionu se nachází základní síť prodejen smíšeného zboží, v minulosti řada těchto zařízení z obcí zmizela, jejich další rušení či zánik není žádoucí, a to zejména s ohledem na starší občany, pro které je nakupování ve městech často problematické s ohledem na dostupnost. V souvislosti se zánikem prodejen došlo také k zániku souvisejících pracovních míst.

Velkým problémem území je nedostatek prostředků na revitalizaci a údržbu podnikatelských i obecních budov. Obcím dále chybí i prostředky na údržbu obecního majetku, místních komunikací, kulturních, sportovních a jiných volnočasových zařízení. V žádné obci není vybudováno komunitní centrum, o které však obce mají zájem. Problémem jsou i prostředky na provoz těchto zařízení.

Veřejná prostranství obcí neodpovídají aktuálním potřebám obyvatel, chybí mobiliáře k podporování sdružování lidí a trávení volného času, orientační systémy byly vybudovány již v minulosti a nyní již neodpovídají aktuálním potřebám. V některých obcích úplně schází dětská hřiště, v ostatních obcích jsou stávající dětská hřiště udržována, avšak již neodpovídají současným potřebám dětí a mládeže.

Následující tabulka poskytuje přehled o jednotlivých obcích MAS Buchlov a jejich napojení na technickou infrastrukturu.

Tabulka 12: Vybavení obcí MAS Buchlov technickou infrastrukturou

Obec	V obci se nachází							
	pošta	MŠ	ZŠ	bankomaty	zdrav. zařízení	kanalizace	vodovod	plynofikace
Boršice	1	1	1	-	1	1	1	1
Břestek	-	1	-	-	-	1	1	1
Buchlovice	1	1	1	1	1	1	1	1
Hostějov	-	-	-	-	-	-	1	1
Medlovice	1	1	-	-	-	částečná	1	1
Modrá	-	1	-	-	1	1	1	1
Osvětimany	1	1	1	-	1	1	1	1
Salaš	-	-	-	-	-	-	1	-
Staré Hutě	-	-	-	-	-	-	-	-
Stříbrnice	-	1	-	-	-	1	1	1
Stupava	-	-	-	-	-	-	-	-
Tupesy	1	1	1	-	1	1	1	1
Velehrad	1	1	1	-	0	1	1	1
Zlechov	1	1	* [1]	-	-	1	1	1

Zdroj: data ČSÚ: 1.1.2011 + vlastní šetření

Poznámka: [1] škola pouze 1. stupněm vzdělání

Z vlastního šetření vyplývá dostatečné vybavení technickou infrastrukturou, postupně dochází k napojování obcí na ČOV (nově Zlechov, Tupesy, Břestek), u několika obcí tento problém však nadále přetrvává tj. Stupava, Salaš, Staré Hutě, Medlovice, Stříbrnice, Hostějov.

Na celém území MAS je zavedena síť telekomunikací a radiokomunikací, v některých lokalitách (zejména díky členitosti terénu) se obyvatelé potýkají s nevyhovující telefonní sítí a špatným pokrytím televizním a internetovým signálem, vysokorychlostní internet není zaveden u žádné s obcí. Doplnění chybějících sítí v odlehlých částech MAS a rozšiřování pokrytí kvalitním signálem je jedním z předpokladů rozvoje regionu. Tento rozvoj může být ohrožen nezájmem poskytovatelů služeb o region.

Každá obec má zpracovaný protipovodňový plán zabezpečující řízení ochrany před povodněmi, včetně protipovodňových opatření, které je potřeba koordinovat v rámci mikroregionu (např. povodí, zátopová oblast apod.) V území je nedostatečný počet vybudovaných nádrží k udržování vody v krajině nebo nádrží s protipovodňovým programem (s retenční a protipovodňovou schopností), protipovodňových staveb a zařízení, potřeba je také v zavádění a rozvoji bezpečnostních a výstražných systémů na ochranu před katastrofami i kriminalitou (požární hlásiče, protipovodňové výstražné systémy, bezpečnostní kamery aj.), potřeba v rozšíření varovných systémů a jejich provázání v rámci MAS, tak aby u jakékoliv živelné pohromy byli schopni SDH zasáhnout. Umístění čidel na jednotlivých blocích významnějšího charakteru a to zejména na inkriminovaných místech – průtoku N50. K tomuto opatření je nezbytné získat a vytvořit soupis inkriminovaných míst, jež mohou způsobit ohrožení majetku obyvatelstva. V současnosti postupně probíhá podrobné zmapování krajiny. Jednotky hasičů (SDH) jsou aktuálně zřízeny ve všech obcích, kromě obcí Břestek, Hostějov, Medlovice a Zlechov. Policejní oddělení se nachází pouze v Buchlovicích.

Dále je třeba jak odbahnění stávajících mokřadů, tak rozšíření ve vytipovaných lokalitách mokřadů nových a to přednostně na jejich původních místech. Rovněž v současnosti probíhá

porovnání stávajícího stavu s historickými mapami, fotografiemi apod. V místech kde doposud nedošlo ke změně územních plánů a navazujících PRO proběhne doplnění a rozšíření oblasti protipovodňových opatření a programu udržení vody v krajině.

Z údajů Českého statistického úřadu můžeme získat konkrétnější údaje ohledně napojení na technickou infrastrukturu v obcích MAS Buchlov - viz. následující tabulka.

Tabulka 13: Napojení na technickou infrastrukturu v obcích MAS Buchlov

Název územní jednotky	Počet obydlených domů	Počet obydlených bytů	Podíl obyvatel v obydlených bytech s vodovodem (%)	Podíl obyvatel v obydlených bytech s plynem zavedeným do bytu (%)	Podíl obyvatel v obydlených bytech s přípojem na kanalizační síť (%)	Počet obyvatel v obydlených bytech	Počet obyvatel v obydlených bytech s vodovodem	Počet obyvatel v obydlených bytech s plynem zavedeným do bytu	Počet obyvatel v obydlených bytech s přípojem na kanalizační síť
Boršice	571	726	99,3	81,7	81,2	2122	1966	1645	1721
Břestek	242	283	99,0	68,1	40,4	735	671	477	296
Buchlovice	635	799	99,1	75,8	86,8	2265	2109	1634	1953
Hostějov	12	12	100,0	75,0	23,3	30	28	21	7
Medlovice	129	136	99,0	67,2	72,5	426	390	274	309
Modrá	193	242	99,8	86,0	95,8	689	646	555	654
Osvětimany	251	301	99,2	74,9	81,7	814	732	574	663
Salaš	114	123	98,1	1,2	32,2	367	318	4	113
Staré Hutě	43	47	97,9	10,7	0,0	127	95	13	0
Stříbrnice	146	159	99,7	71,3	21,9	413	377	281	89
Stupava	69	73	97,6	1,4	0,0	152	123	2	0
Tupesy	335	362	99,2	76,6	48,4	1079	998	787	519
Velehrad	256	316	100,0	73,2	89,7	958	893	652	853
Zlechov	498	555	99,4	83,5	56,2	1648	1534	1304	921

Zdroj: Sčítání lidu, domů a bytů 2011

3.1.3 Doprava

Silniční doprava je nejčastějším dopravním prostředkem při dojíždění do zaměstnání či škol. Mimo obec vyjíždí do zaměstnání v rámci celého území celkem 2 532 osob, do školy 943 osob. Naopak do obcí dojíždí celkem 902 osob za prací a 261 osob za vzděláním v rámci celého území.

Tabulka 14: Počty dojíždějících do zaměstnání a škol mimo obec na území MAS Buchlov

Název územní jednotky	Zaměstnaní vyjíždějící do zaměstnání mimo obec	Žáci a studenti vyjíždějící do škol mimo obec	Zaměstnaní dojíždějící do zaměstnání do obce	Žáci a studenti dojíždějící do škol do obce
Boršice	431	170	118	16
Břestek	207	73	12	0
Buchlovice	433	158	329	12
Hostějov	2	5	2	0
Medlovice	92	50	22	0
Modrá	164	68	16	0
Osvětimany	159	44	56	43
Salaš	111	48	8	0
Staré Hutě	18	8	0	0
Stříbrnice	91	45	7	0
Stupava	29	7	6	0
Tupesy	201	70	146	31
Velehrad	186	52	138	155
Zlechov	408	145	42	4
Celkem	2532	943	902	261

Zdroj: Sčítání lidu, domů a bytů, 2011

- Silniční doprava

Obce v centrální části Chřibů vznikaly především v údolích, odkud vedou komunikace do příznivějšího terénu, případně k páteřní komunikaci - silnici I/50. Hornatý terén středové části území velmi znesnadňuje, a v řadě případů znemožňuje, vyhovující propojení všech sídel vzájemně. Obce v horských údolích jsou napojeny koncovými (slepými) silnicemi na významnější komunikace. Obce v rovinatější části území jsou navzájem provázány vyhovující sítí státních silnic.

Značný význam má rekreační doprava, zaměřená jednak na turisticky atraktivní cíle (hrad Buchlov, zámek Buchlovice, komplex Velehradu, lázně Smradavka, Archeoskanzen v Modré), dále pak na individuální turistiku (pěší i cyklo) a v neposlední řadě na chatové osady, nalézající se ve většině katastrů obcí. Pro Chřiby má rozhodující význam již zmíněná silnice I/50 (Brno - Uherské Hradiště - Starý Hrozenkov - státní hranice), zajišťující především tranzitní dopravu ve směru východ - západ a přímou obsluhu oblasti.

Na silnicích se vyskytují spíše drobné závady (výtluky), místně chybí chodníky a přístupové komunikace k odlehlým místům. Chodníky především podél frekventovaných silnic často chybí, či jsou nevyhovující, ke zvýšení bezpečnosti by bylo vhodné zbudovat na některých místech také přechody pro chodce. Nevyhovující je místy také silniční dopravní značení, zejména ve vazbě na cyklistickou dopravu.

Za velmi rizikovou, z hlediska vytiženosti, lze považovat silnici k hradu Buchlov. I přes její částečnou rekonstrukci v dolní části je nedostatečně široká a hrozí zde dopravní střety.

Silnice také disponují jen malým množstvím parkovišť a odpočívadel. U významných turistických cílů také často chybí velkokapacitní parkoviště (např. Buchlovice - zámek, hrad Buchlov).

Z hlediska veřejné autobusové dopravy je ve většině obcí situace dobrá, nasazení veřejné dopravy je však o víkendech většinou nedostatečné. Při jednání se zástupci obcí byl zjištěn problém týkající se zhoršeného stavu autobusových zastávek, jejich dostupnosti a obce často nemají vyřešenu také jejich bezbariérovost.

- Cyklistická doprava

V okrajových (rovinatějších) částech území, má cyklistická doprava tradičně narůstající význam i v běžném provozu (doprava za prací, do škol apod.). Cyklistickým stezkám, které se na území MAS nacházejí, chybí propojení a návaznost. Cyklistická doprava často probíhá na státních silnicích, místních nebo účelových komunikacích společně s motorovou dopravou. Tento smíšený provoz je nevhodný z hlediska bezpečnosti a je tedy žádoucí odklon cyklistů na samostatné komunikace pro cyklisty určené k dostupnosti jednotlivých cílů (např. vzdělávání, zaměstnání aj.).

Pro cyklistický provoz je naprosto nevhodná silnice I/50.

Rozvoji běžné cyklistické dopravy v centrální části Chřibů brání především obtížnější výškové poměry, dále pak již zmíněná nepropojenost jednotlivých obcí a tím narůstající dopravní vzdálenosti.

Zásadním problémem pro prostupnost daného území představuje komunikace I/50 kde citelně chybí možnost bezpečného přechodu na turisticky exponovaných místech zejména v pohoří Chřiby.

Náročnější podmínky jsou však velmi vhodné pro rozvoj některých odvětví cykloturistiky. Krajinný ráz a mnoho turisticky zajímavých atrakcí jsou výborným předpokladem pro budoucí rozvoj cykloturistiky. V blízkém okolí existuje značená cyklotrasa (Moravská vinná stezka), na kterou jsou doporučené cyklostezky napojeny. Trasy navržené Klubem českých turistů jsou vedeny převážně po silnicích II. a III. tříd, kde hrozí kolize s projíždějícími automobily.

- Pěší doprava

V žádné z obcí neexistuje městská (obecní) hromadná doprava. Většina dopravy v obcích je proto zajišťována chůzí, pro kterou však v mnoha případech nejsou vytvořeny odpovídající podmínky ve formě chodníků, přechodů a stezek.

Trasy jsou udržovány Klubem českých turistů (dále jen KČT), vedou po celém území České republiky. Značení turistických tras a jejich pravidelná údržba patří k jedné z nejdůležitějších aktivit členů KČT. Vytvořená síť pěších značených tras je svojí hustotou, kvalitou a také tím, že pokrývá beze zbytku celé území republiky, hodnocena jako nejlepší v Evropě. Všechny vyznačené trasy lze nalézt zakresleny v turistických mapách edice KČT.

Mezi významné pěší trasy patří poutní trasa Velehrad - Hostýn, která navazuje na síť evropských poutních tras.

- Železniční doprava

Do řešeného území zasahují zájmy železniční dopravy pouze okrajově, vzhledem k členitému terénu Chřibů jsou železniční tratě vedeny v příhodnějších trasách na jejich úpatí.

Nejbližší železniční spojení se nachází ve Starém Městě a Kyjově. Je nezbytné věnovat pozornost napojení cyklotras na železniční spojení.

- Letecká doprava

Letecká doprava není v zájmovém území nijak zastoupena. Nejbližší letiště se nachází v Brně a neveřejné mezinárodní letiště v Kunovicích.

V Boršicích se nachází zpevněné pracovní letiště pro letecko-chemickou činnost "zemědělskými" letadly. Naskýtá se možnost dalšího využití.

Letecká doprava rekreačního charakteru je zajišťována v Balon Centru v Břestku, které řeší balonové létání v rámci regionu.

- Lodní doprava

Vodní toky v zájmovém území není možné svým charakterem nijak výrazně využívat pro vodní dopravu nebo pouze pro rekreační využití. Nejbližší dopravně významnou vodní cestou je Bařův kanál s přístavem ve Starém Městě.

3.1.4 Vybavenost obcí a služby

Sociální péče

Na území MAS Buchlov se nachází 9 zařízení sociální péče. Jedná se o 3 domovy pro osoby se zdravotním postižením (1 v Medlovicích a 2 na Velehradě), 2 domovy pro seniory (v Boršicích a v Buchlovicích), 1 chráněné bydlení na Velehradě a 3 domy s pečovatelskou službou (v Břestku, Buchlovicích a Osvětimanech). Zařízení jsou využívána nejen obyvateli dané obce, ale také občany okolních obcí a měst i mimo území MAS Buchlov. V území existuje poptávka po dalších zařízeních obdobného typu.

Tabulka 15: Sociální zařízení v MAS Buchlov

Obec název	Azylové domy - počet	Noclehárny - počet	Denní stacionáře - počet	Domovy pro osoby se zdravotním postižením - počet	Domovy pro seniory - počet	Chráněné bydlení - počet	Nízkoprahová zařízení pro děti a mládež - počet	Sociální poradny - počet	Domy s pečovatelskou službou
Boršice	0	0	0	0	1	0	0	0	0
Břestek	0	0	0	0	0	0	0	0	1
Buchlovice	0	0	0	0	1	0	0	0	1
Hostějov	0	0	0	0	0	0	0	0	0
Medlovice	0	0	0	1	0	0	0	0	0
Modrá	0	0	0	0	0	0	0	0	0
Osvětimany	0	0	0	0	0	0	0	0	1
Salaš	0	0	0	0	0	0	0	0	0
Staré Hutě	0	0	0	0	0	0	0	0	0
Stříbrnice	0	0	0	0	0	0	0	0	0
Stupava	0	0	0	0	0	0	0	0	0
Tupesy	0	0	0	0	0	0	0	0	0
Velehrad	0	0	0	2	0	1	0	0	0
Zlechov	0	0	0	0	0	0	0	0	0
Celkem	0	0	0	3	2	1	0	0	3

Zdroj: ČSÚ, k 31. 12. 2014, vlastní šetření

Pro zajištění sociálních služeb je v území využívána Oblastní charita Uherské Hradiště, která se stará zejména o dovoz obědů, a to převážně pro osoby v důchodovém věku.

Lékařská péče

Co se týká lékařských zařízení, je řešené území poměrně dobře vybaveno, nachází se zde celkem 19 ordinací lékařské péče, z nichž 7 jsou ordinace praktické lékařské péče pro dospělé, 2 ordinace pro děti a dorost, 5 ordinací stomatologa, 2 ordinace gynekologa a 3 další zařízení lékařské péče vč. lékárny. V Modré je k dispozici také rehabilitační zařízení. Další odborná péče je zajišťována v okolních městech (např. Uherské Hradiště, Kyjov, Zlín aj.), které se nachází v dostupné vzdálenosti.

Tabulka 16: Lékařská péče v území MAS Buchlov

Obec název	Samost. ordinace prakt. lékaře pro dospělé vč. detaš. prac.	Samost. ordinace prakt. lék. pro děti a dorost vč. detaš. prac.	Samost. ordinace prakt. lék. stomatologa vč. detaš. prac.	Samost. ordinace prakt. lék. gynekologa vč. detaš. prac.	Zařízení lékařské péče (lékárny) vč. detaš. pracovišť
Boršice	1	1	1	1	1
Břestek	0	0	0	0	0
Buchlovice	3	0	2	1	1
Hostějov	0	0	0	0	0
Medlovice	0	0	0	0	0
Modrá	1	0	1	0	0
Osvětimany	1	1	0	0	0
Salaš	0	0	0	0	0
Staré Hutě	0	0	0	0	0
Stříbrnice	0	0	0	0	0
Stupava	0	0	0	0	0
Tupesy	1	0	0	0	0
Velehrad	0	0	0	0	1
Zlechov	0	0	1	0	0
Celkem	7	2	5	2	3

Zdroj: ČSÚ, 2014 a vlastní šetření

3.1.5 Bydlení

Bydlení je jeden z nejdůležitějších faktorů životní úrovně obyvatelstva. V roce 2011 se dle údajů ze sčítání lidu, domů a bytů v řešeném území nacházelo 3 494 rodinných domů a celkem 4 456 hospodařících domácností. Nejvíce domácností najdeme v obci Buchlovice, naopak nejméně v obci Hostějov.

V obcích v rámci území existuje obecná nedostatečnost startovacích bytů, poptávka po tomto typu bydlení výrazně přesahuje nabídku. V území je velký zájem o startovací byty (byty pro mladé rodiny), které v současnosti nejsou vybudovány v žádné obci. Poptávku po startovacích bytech však obce nedokáží uspokojit, potýkají se s nedostatkem finančních prostředků pro jejich realizaci. V území obecně je nedostačující a je třeba podpořit sociální, dostupné bydlení pro všechny sociální a věkové skupiny.

Tabulka 17: Bydlení v území MAS Buchlov

Obec název	Obydlené domy	Obydlené byty	Hospodařící domácnosti	Dokončené byty celkem 2001-12 (vč. nástaveb a příst., domů pro seniory aj.)	Dokončené byty v rodinných domech 2001-12	Dokončené byty v bytových domech 2001-12
Boršice	571	726	765	46	17	16
Břestek	242	283	306	46	43	0
Buchlovice	635	799	870	68	55	0
Hostějov	12	12	12	0	0	0
Medlovice	129	136	143	4	2	0
Modrá	193	242	263	17	9	0
Osvětimany	251	301	318	37	11	0
Salaš	114	123	141	20	14	0
Staré Hutě	43	47	50	4	4	0
Stříbrnice	146	159	170	11	11	0

Stupava	69	73	76	8	5	0
Tupesy	335	362	387	32	29	0
Velehrad	256	316	358	20	13	0
Zlechov	498	555	597	58	44	0
Celkem	3 494	4 134	4 456	371	257	16

Zdroj: Sčítání lidu, domů a bytů 2011

3.1.6 Životní prostředí

MAS Buchlov se nachází na území Chřibů. Horské pásmo Chřiby se svou střední výškou 346 m. n. m., nejvyšší a nejčlenitější území Středomoravských Karpat, se táhne téměř středem Moravy a odděluje severně položené roviny Hané od jižních rovin Slovácka.

Chřiby se rozkládají na území čtyř okresů: Kroměříž, Uherské Hradiště, Hodonín a Zlín. Chřiby se svou rozlohou 335 km² jsou tvořeny dvěma rovnoběžnými hřbety ve směru od jihozápadu k severovýchodu, vzájemně oddělenými v jihozápadní části údolím horního toku říčky Kyjovky. Nejvyšším bodem severozápadního hřbetu je zároveň nejvyšší bod Chřibů - Brdo (587 m. n. m.) a nejvyšším bodem jihovýchodního hřbetu je Ocásek (555 m. n. m.). Chřiby lze charakterizovat jako vesměs zalesněnou členitou vrchovinu, pro kterou je příznačný mladý erozní reliéf.

Stěžejním společným znakem obcí na území MAS Buchlov v oblasti přírody a ochrany ŽP je existence nově vzniklého Přírodního parku Chřiby (25.4.2000), který se územně kryje s řešeným regionem. Posláním Přírodního parku Chřiby je ochrana všech hodnot krajiny, jejího vzhledu a jejích typických znaků i přírodních zdrojů a vytváření zdravého životního prostředí.

Některé zásahy do toků se musí realizovat v návaznosti na Pásmo hygienické ochrany Koryčany. V rámci území se nachází několik malých pásem hygienické ochrany u jímacích zařízení vodovodů.

Významnější ekologická zátěž se v regionu nenachází, výroba jednotlivých společností působících v území je řešena dle platných předpisů.

Na území MAS došlo k výrazným devastacím krajiny vlivem intenzifikace zemědělství a je nezbytné tento problém řešit obnovou mezí, alejí, biotopů, remízků apod.

Tabulka 18: Typy chráněných území v MAS Buchlov

	Boršice	Břestek	Buchlovice	Hostějov	Medlovice	Modrá	Osvětimany	Salaš	Staré Hutě	Stříbrnice	Stupava	Tupesy	Velehrad	Zlechov
1. Velkoplošná chráněná území														
Národní park (NP)	-	-	-	-	-	-	-	-	-	-	-	-	-	-
Chráněná krajinná oblast (CHKO)	-	-	-	-	-	-	-	-	-	-	-	-	-	-
2. Maloplošná chráněná území														
Národní přírodní rezervace (NPR)	-	-	-	-	-	-	-	-	-	-	-	-	-	-
Přírodní rezervace (PR)	-	-	Holý kopec	-	-	-	-	Smutný žleb	-	-	-	-	-	-
Národní přírodní památka (NPP)	-	-	-	-	-	-	-	-	-	-	-	-	-	-
Přírodní památka (PP)	-	Barborka, Břestecská skála	Barborka, Makovica, Maršava	-	Medlovický lom,	-	Ježovský lom, Medlovický lom	Máchova dolina, Nazaret, Salašské pěnovce	-	Hříštek	-	-	-	-
3. Památné stromy	Lípy u sv. Jána	Sekvojovec obrovský	Duby pod táborem, Dub letní, Dub zimní, Buk lesní, Tomeškův dub	-	-	-	Lípa pod kostelem	-	Malíkova lípa, Dub zimní	Lípy u sv. Jána, Skalická oskeruše	-	-	Buky na Hrušové, Buk lesní na Hrušové	Lípa na rozcestí
4. Obecná ochrana přírody a krajiny														
Územní systém ekologické stability (ÚSES)														
Přírodní parky (PřP)														

Významné krajinné prvky (VKP)														
Přechodně chráněné plochy														
5. NATURA 2000														
Evropsky významné lokality (EVL)	-	Chřiby	Chřiby	-	-	Chřiby	Chřiby	Chřiby	Chřiby	Chřiby	Chřiby	Chřiby	Chřiby	-
Ptačí oblasti (PO)	-	-	-	-	-	-	-	-	-	-	-	-	-	-
6. Přírodní biotopy														

Zdroj: <http://drusop.nature.cz/>, 2013.

Termíny:

Národní park je rozsáhlé území cenné z přírodních hledisek; jedinečné v národním i mezinárodním měřítku, s převahou přirozených nebo lidskou činností jen málo ovlivněných ekosystémů, s mimořádným vědeckým a výchovným významem. Jeho využívání směřuje k zachování či ke zlepšení přírodních poměrů a je v souladu s jeho vědeckým a výchovným posláním.¹

Chráněná krajinná oblast je rozsáhlé území s harmonicky utvářenou krajinou, charakteristicky vyvinutým reliéfem, významným podílem přirozených ekosystémů lesních a trvalých travních porostů, s hojným zastoupením dřevin, popřípadě s dochovanými památkami historického osídlení, lze vyhlásit za chráněné krajinné oblasti.²

Národní přírodní rezervace je menší území mimořádných přírodních hodnot, kde jsou na přirozený reliéf s typickou geologickou stavbou vázány ekosystémy významné a jedinečné v národním či mezinárodním měřítku.³

Přírodní rezervace je menší území soustředěných přírodních hodnot se zastoupením ekosystémů typických a významných pro příslušnou geografickou oblast může orgán ochrany přírody vyhlásit za přírodní rezervace.⁴

¹ <http://www.narodniparky.kvalitne.cz/>

² <http://www.priroda.cz/slovník.php?detail=992>

³ http://www.mzp.cz/cz/narodni_prirodni_rezervace

⁴ <http://www.priroda.cz/slovník.php?detail=989>

Národní přírodní památka je přírodní útvar menší rozlohy, zejména geologický či geomorfologický útvar, naleziště nerostů nebo vzácných či ohrožených druhů ve fragmentech ekosystémů, s národním nebo mezinárodním ekologickým, vědeckým či estetickým významem, a to i takový, který vedle přírody formoval svou činností člověk.⁵

Přírodní památka je přírodní útvar menší rozlohy, zejména geologický či geomorfologický útvar, naleziště vzácných nerostů nebo ohrožených druhů ve fragmentech ekosystémů, s regionálním ekologickým, vědeckým či estetickým významem, a to i takový, který vedle přírody formoval svou činností člověk.⁶

Územní systém ekologické stability je vzájemně propojený soubor přirozených i pozmeněných, avšak přírodě blízkých ekosystémů, které udržují přírodní rovnováhu. Hlavním smyslem ÚSES je posílit ekologickou stabilitu krajiny zachováním nebo obnovením stabilních ekosystémů a jejich vzájemných vazeb.⁷

Přírodní parky jsou území, které slouží k ochraně krajinného rázu s významnými soustředěnými estetickými a přírodními hodnotami. Na území přírodního parku je omezeno takové využití území, které by znamenalo zničení, poškození nebo rušení stavu tohoto území.⁸

Významný krajinný prvek je ekologicky, geomorfologicky nebo esteticky hodnotná část krajiny utvářející její typický vzhled nebo přispívající k udržení její stability.⁹

Přechodně chráněné plochy je území s dočasným nebo nepředvídaným výskytem významných rostlinných nebo živočišných druhů, nerostů nebo paleontologických nálezů. Takové území může být příslušným orgánem ochrany přírody (viz níže) vyhlášeno za přechodně chráněnou plochu, a to na předem stanovenou dobu či na opakované období. V rozhodnutí o vyhlášení přechodně chráněné plochy se omezí takové využití území, které by znamenalo zničení, poškození nebo rušení vývoje předmětu ochrany. Přechodně chráněnou plochu lze vyhlásit též z jiných vážných důvodů, zejména vědeckých, studijních či informačních.¹⁰

⁵ <http://www.priroda.cz/slovník.php?detail=987>

⁶ <http://www.priroda.cz/slovník.php?detail=988>

⁷ <http://www.ochranaprirody.cz/obecna-ochrana-prirody-a-krajiny/uses/>

⁸ http://www.kr-vysocina.cz/VismoOnline_ActionScripts/File.ashx?id_org=450008&id_dokumenty=4036386

⁹ <http://www.ochranaprirody.cz/obecna-ochrana-prirody-a-krajiny/vyznamne-krajinne-prvky/>

¹⁰ <http://www.ochranaprirody.cz/obecna-ochrana-prirody-a-krajiny/prechodne-chranene-plochy/>

Evropsky významné lokality jsou chráněná území vyhlášená v rámci soustavy NATURA 2000 k ochraně evropsky významných přírodních stanovišť a evropsky významných volně žijících živočichů a planě rostoucích rostlin podle směrnice Evropské komise O stanovištích (92/43/EHS) ze dne 21. května 1992. Seznam evropsky významných stanovišť a druhů vyskytujících se v ČR je uveden ve vyhlášce MŽP č. 166/2005 Sb.¹¹

Ptačí oblasti jsou chráněná území vyhlášená za účelem ochrany ptáků. Vznikají na základě směrnice 2009/147/ES a společně s evropsky významnými lokalitami tvoří soustavu NATURA 2000. Česká republika implementovala tuto směrnici do zákona O ochraně přírody a krajiny (114/92 Sb.) a jednotlivá ptačí území jsou v ČR vyhlášená samostatně formou nařízení vlády.¹²

¹¹ <http://labskepiskovce.ochranaprirody.cz/cinnost-pracoviste/evropsky-vyznamne-lokality-v-usteckem-kraji/>

¹² <http://www.nature.cz/natura2000-design3/sub-text.php?id=1804>

Odpadové hospodářství

Sběr komunálního odpadu je prováděn zpravidla 2x za měsíc do popelnicových nádob. Pro sběr neskladného odpadu jsou většinou k dispozici velkoobjemové kontejnery. V obcích se stále zřetelněji projevuje systém třídění odpadů (sklo, papír, bioodpad, plasty, stavební suť, pneumatiky, vytríděné složky nebezpečného odpadu a velkoobjemový odpad). Zajištěn je také sběr a odvoz nebezpečných odpadů a v některých obcích existují také sběrný odpadového papíru nebo textilu (př. Osvětimany, Buchlovice). Obce také realizují v některých případech rekultivace starých lokálních skládek (př. Stříbrnice). Jsou připraveny i projekty na ozelenění (zalesnění) rekultivovaných ploch. Důležitou společnou snahou všech obcí je zamezení tvorby nových nepovolených skládek na území jednotlivých katastrů. Odpadové hospodářství je ve většině obcí zajištěno smluvně s firmou OTR Recycling s.r.o., která sídlí v Uherském Hradišti. V Buchlovicích sídlí firma OTR, s.r.o., která na ploše bývalé skládky komunálního odpadu zabezpečuje sběr, třídění a recyklaci stavebních sutí a kompostovatelných materiálů, ze kterých vyrábí komposty.

Nakládání s odpady je zejména pro území s významnou ekologickou a krajinnou hodnotu velmi významným, v některých případech až limitujícím faktorem dalšího rozvoje. V současné době, MAS Buchlov nevyjímaje, je základní problém v chápání systému a způsobu nakládání s odpady.

Likvidace odpadu, recyklace je ve všech obcích na území zajišťována společností OTR Recycling s.r.o., a to 2x měsíčně, svoz nebezpečných odpadů je zajišťován 2x ročně. Dále je zajišťováno třídění odpadů (sklo, biomota, papír, plasty) a jejich předání k recyklaci, sběr železného šrotu, velkoobjemového odpadu a pneumatik (2x ročně).

V obcích jsou umístovány trvalé kontejnery pro sběr elektroodpadu a textilu. Domácnosti likvidují bioodpad prostřednictvím kompostérů zapůjčených od obce.

Mikroregion Buchlov zřídil v minulosti sběrný dvůr v obci Buchlovice, kde se nachází i sběrna odpadového papíru a textilu. V obci Tupesy se nachází komunitní kompostárna k likvidaci bioodpadu z produkce obce a sběrna kovového šrotu.

Je nezbytné rozšířit třídění odpadu a další využití, a to i k výrobě energie.

Problém představují občané, kteří přes veškeré možnosti svozu odpadů zakládají skládky, důvodem může být malá výchova o třídění odpadu v rodinách, nedostatečná ekologická výchova, nízká sounáležitost místních obyvatel k regionu apod. Na území se nachází několik skládek, jejichž likvidace je plánována v příštím období (např. skládky Lipůvka a Rehtorka v Buchlovicích, skládka Posadová ve Stříbrnicích, skládka v Boršicích).

Problematika odpadového hospodářství je blíže řešena v rámci samostatné studie. Tato studie s názvem „Studie nakládání s odpady v Mikroregionu Buchlov a Uhrovcí“ vznikla v rámci realizace projektu Cezhraničnej spolupráce Slovenská republika – Česká republika, kde Mikroregion Buchlov, jehož území je totožné s územím MAS, byl hlavním přeshraničním partnerem. Studie je zveřejněna na webových stránkách Mikroregionu Buchlov: http://www.buchlov.cz/e_download.php?file=data/editor/179cs_3.pdf&original=Odpadov%C3%A9%20hospod%C3%A1rstv%C3%AD%20DM-Buchlov_web.pdf.

Ochrana ovzduší

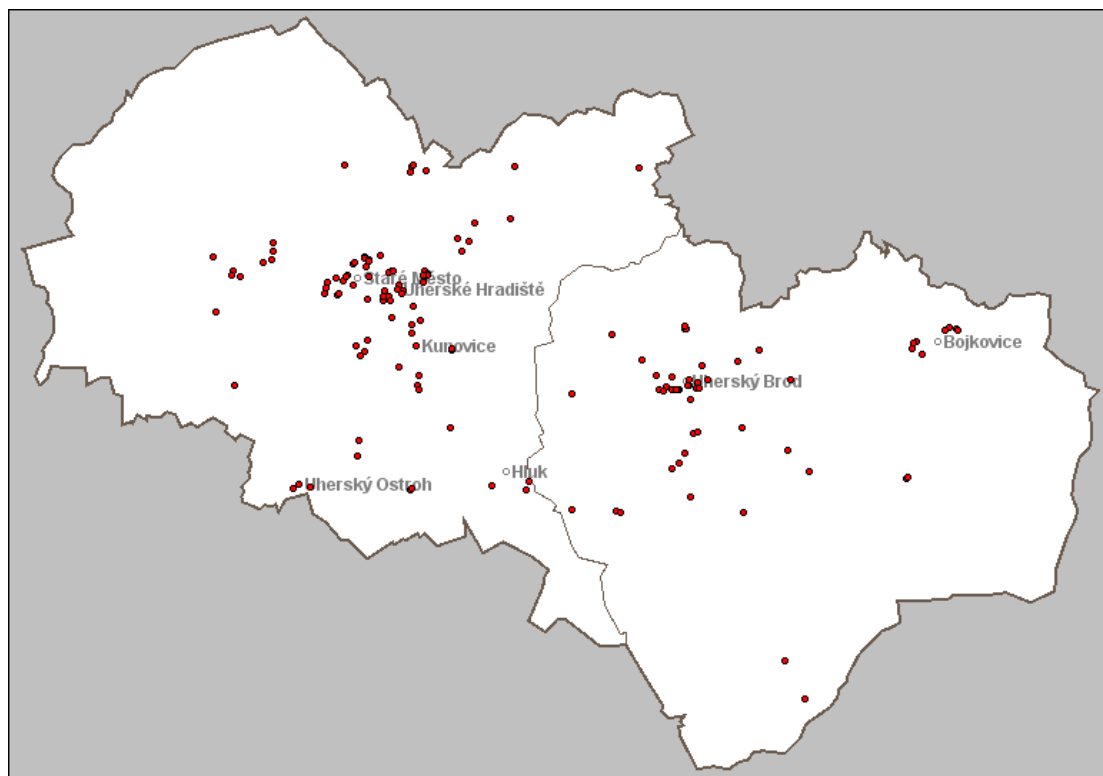
Oblast Chřibů je značně porostlá lesy, nezakládá na většině svého území významnější podmínky pro vznik místních teplotních inverzí vyzařováním. Výjimku tvoří některá údolí v jihovýchodním a východním podhůří Stupavské vrchoviny.

Reliéf terénu je velmi členitý, proto jsou místně i časově, v závislosti na dané makrosynoptické situaci, výrazné rozdíly v intenzitě provětrávání jednotlivých obcí. V průměru lze konstatovat velmi slabé až nedostatečné provětrávání obcí Stupava a Staré Hutě a velmi slabé až slabé provětrávání obce Salaš. Obce ležící v podhůří Stupavské vrchoviny a v úvalu nejsou provětrávány dobře. Obce Salaš, Staré Hutě a Stupava a část obce Břestek - Chabaně dosud nebyly plynofikovány a s plynofikací se neuvažuje ani výhledově, většinou z důvodu charakteru terénu a obtížného technického řešení. V neplynofikovaných oblastech je zejména v topné sezóně značně znečištěné ovzduší z důvodu individuální výroby tepla (např. s využitím uhlí apod.). Tento problém by mohl být řešen prostřednictvím využívání alternativních zdrojů vytápění.

Značné převýšení Chřibů nad okolními úvaly příznivě ovlivňuje mohutnost orografické turbulence a spolu s vertikální členitostí krajiny i vznik a značnou intenzitu vírového a vlnového proudění. Naopak v hlubokých údolích Chřibů se často vytvářejí jen velmi malé možnosti pro rozptyl znečištěnin místního původu. Vzhledem k tomu, že se v regionu nachází jen drobná výroba a převažuje vyjíždka za prací, je jediným místním zdrojem znečištění ovzduší lokální topení, které v místech s malým prouděním vzduchu dosahuje vysokých hodnot.

K místním obyvatelům se vzhledem k vysoké rekreační atraktivitě regionu sezónně řadí i uživatelé objektů individuální chatové rekreace.

Mapa 4: Zdroje znečišťování za rok 2013 za okres Uherské Hradiště



Zdroj: http://portal.chmi.cz/files/portal/docs/uoco/web_generator/plants/uherhrad_CZ.html; 2013

Tabulka 19: Hlavní zdroje znečišťování v obcích MAS Buchlov

Obec název	Zdroj znečišťování
Boršice	CIPRES FILTR BRNO s.r.o. - provoz Boršice
Boršice	MORAVSKOSLEZSKÉ DRÁTOVNY-prov. Boršice
Boršice	XAVERgen farma Boršice
Buchlovice	ADA, spol.s r.o. Buchlovice - lakovna
Buchlovice	NODIS interiors s.r.o. Buchlovice
Buchlovice	OTR Recycling s.r.o. - Kompostárna Křížné cesty
Buchlovice	Zdeněk Pavlík - ČS PHM WEST Buchlovice II
Stříbrnice	XAVERgen Stříbrnice
Tupesy	AGRO Zlechov, a.s. - farma Tupesy
Tupesy	Alucast s.r.o.
Tupesy	COMPOLUX, spol. s r.o.
Tupesy	GTK, spol. s r.o. - Tupesy
Tupesy	SMALTOVNA TUPESEY a.s. - technologie

Zdroj: http://portal.chmi.cz/files/portal/docs/uoco/web_generator/plants/uherhrad_CZ.html; 2013

Ochrana vod

Zájmové území tvoří pramennou oblast pro několik menších vodotečí, žádný větší tok do řešeného území nepřitéká.

Potok Salaška pramení 4 km SZ od Salaše a ústí do Moravy ve Starém Městě. Plocha celého povodí potoka činí 49,6 km², jeho délka je 17,8 km. Po celé délce toku jde o pstruhovou oblast.

Zlechovský potok pramení u Starých Hutí a ústí zprava do Moravy u Kostelan. Celková délka toku činí 14,2 km. Plocha celého povodí je 28,1 km². V horní části toku je pstruhové pásmo s výskytem raků.

Dlouhá řeka pramení jižně od Starých Hutí ve výšce 435 m. n. m. a ústí zprava do starého ramene Moravy u Nedakonic. Celá plocha povodí je 58,4 km² a délka 18,8 km. Na potoku je jižně od Buchlovic postavena malá vodní nádrž.

Všechny výše uvedené vodoteče pramení přibližně ve stejných nadmořských výškách (435 až 490 m), většinou tečou ve směru od SZ k JV s hojnými malými přítoky dalších potoků. Všechny se vlévají do řeky Moravy (tok II. řádu).

Řeka Kyjovka je rozdílná tím, že její pramen je ještě výše (512 m. n. m.), směr toku je spíše opačný a horní tok protéká spíše mísovitým údolím, než ostře zaříznutým ve tvaru V. Vlévá se zleva do Dyje u státní hranice ČR a Rakouska, takže celková délka toku činí až 86,7 km. Celý tok Kyjovky je vyhlášen v z.ú. jako pstruhová oblast.

Dalšími významnými vodními zdroji v zájmovém území jsou vodní nádrže.

- Osvětimanská vodní nádrž (Březina), v katastru obce Osvětimany
- Vodní nádrž Nad Sovínem (Smradavka), v katastru obce Buchlovice

Vodní nádrže jsou využívány zejména pro rekreaci i rybaření, dále také pro zachycení povodňové vlny, udržení vody v krajině.

V území je také možno pozorovat velmi pozitivní jev - obnovu a budování rybníků a retenčních nádrží v některých katastrech obcí. U některých starších rybníků je nutnost jejich odbahnění.

Budování a obnova rybníků má v současné době kromě významu hospodářského (chovu ryb), významu rekreačního, zejména plnit význam protipovodňový. V dřívějším období často docházelo vlivem špatné struktury krajiny a přívalových dešťů k záplavám právě v místech středních toků řek a potoků.

V rámci území se nachází několik záplavových oblastí, nastává ohrožení v období přívalových dešťů, kdy teče velké množství vody z lesů.

V letním období dochází k vysychání vodních toků. Systém velkých nádrží udržuje příznivé mikroklima a v období sucha zabezpečuje alespoň minimální průtok u vysychajících toků.

Tabulka 20: Vodní toky a nádrže v obcích

Obec	Vodní tok	Vodní nádrž, rybník
------	-----------	---------------------

Boršice		• U Haldy
Břestek	<ul style="list-style-type: none"> • Zlechovský potok • Potok na Chabaních 	<ul style="list-style-type: none"> • V katastru se nachází několik studánek • Realizace záchytných nádrží • Studánky
Buchlovice	<ul style="list-style-type: none"> • Buchlovský potok • Dlouhá řeka • Zámecký potok 	<ul style="list-style-type: none"> • Vodní nádrž Nad Sovínem • Retenční nádrže Pila, Vildakr a Pod Šanderkou
Hostějov		
Medlovice	• Medlovický potok	
Velehrad a Modrá	<ul style="list-style-type: none"> • Modranský potok • Potok Salaška 	• 13 rybníků
Osvětimany	• Tři potoky, které se stékají v největší - Hruškovice	<ul style="list-style-type: none"> • Vodní nádrž Osvětimany (Březina), • Koupaliště (z technických důvodů uzavřeno)
Salaš	<ul style="list-style-type: none"> • Potok Salaška • Bunčovský potok 	<ul style="list-style-type: none"> • Rybník • Požární nádrž
Staré Hutě	• Řeka Kyjovka	• Požární nádrž
Stříbrnice	• Medlovický potok	• Rybník
Stupava	• Řeka Kyjovka	
Tupesy	<ul style="list-style-type: none"> • Zlechovský potok • Chabaňský potok 	
Zlechov	• Zlechovský potok	

Čistota pitné vody

Zásobování pitnou vodou je převážně řešeno z místních zdrojů - prameniště s jímacím zařízením v lesních porostech u Osvětiman a Salaše. Zdroj Osvětimany slouží k zásobování pitnou vodou pro své nejbližší okolí (2/3 katastru obce je v pásmu ochrany zdrojů pitné vody). Vodní zdroj Salaš umožňuje zásobování širšího území - Buchlovice, Břestek, Salaš, Modrá a Velehrad.

Kvalita obou zdrojů je velmi dobrá bez zásadních úprav, mimo dezinfekci. Jímací území je v lesních porostech, kde při dodržování všech zásad hospodaření v lese nejsou vážná rizika znehodnocení zdrojů. Povodí Kyjovky na k. ú. Staré Hutě a Stupava je zdrojovou oblastí vodárenské nádrže Koryčany. Rizikem znečištění jsou především splaškové a kanalizační vody z obou obcí. Vážným rizikem je provoz na silnici I/50 v uvedeném prostoru.

Asi 3 km od hranice zájmového území se nachází vodní nádrž Koryčany vybudovaná roku 1959, její plocha je 35,3 ha a výška hráze 32,2 m. Hlavní účel nádrže je retenční a zásobní (zdroj pitné vody).

Čistota podzemních vod

V oblasti se nachází lokální podzemní vody, vesměs nejsou prozatím využity. Význam pro zásobování obyvatelstva mají zatím podzemní vody pouze v obcích Stupava, Staré Hutě a Osvětimany. Podzemní vody v oblastech budovaných neogenními sedimenty s překryvy spraší jsou velmi často kontaminovány látkami pocházejícími ze zemědělské výroby s organickým znečištěním.

V Chříbech a na jejich okrajích je řada pramenů a studánek. Část z nich byla sledována Hydrometeorologickým ústavem. Některé jsou upraveny. Mikrobiálně je kvalita většiny vod ze studánek špatná. ČSN pro pitnou vodu splňují tyto studánky: Lví hlavy, Šanderka, Kamenná studánka v Holém kopci.

Kvalita vody v povrchových tocích je rozdílná podle úseků vodních toků. Horní úsek toků a pramenné úseky v Chříbech a na jejich okrajích mají velmi dobrou kvalitu a slouží převážně jako chovná pstruhová pásma a pstruhové vody.

Úseky toků protékající intenzivně zemědělsky užívanou krajinou mají velmi často upravené koryto s narušeným nebo znečištěným břehovým porostem. Voda je eutrofizována a znečištěna látkami splachovanými ze zemědělských ploch. Nejvíce znečištěné jsou především úseky vodních toků procházející obcemi a úseky pod zástavbou sídel. Koryta jsou značně upravena, velmi často bez břehového porostu. Do vodních toků odtékají v některých částech horských obcí splaškové vody. Situace se postupně lepší s budováním ČOV.

V posledních letech je díky citlivému přístupu obcí a respektování zásad ekologizace krajiny v některých katastrálních územích výrazně zlepšována kvalita vody v tocích. Hlavním důvodem tohoto pozitivního vývoje je postupné napojování obcí na ČOV (Zlechov, Tupesy, Břestek) a následná zlepšená kvalita vody (např. Buchlovice - obnova pstruhové vody Buchlovického a zámeckého potoka). Pozitivním jevem, který dále významně ovlivňuje kvalitu vody v tocích, je také budování kaskád rybníků a vodních nádrží na tocích (např. Velehrad, Modrá).

Student vysoké školy z území MAS Buchlov aktuálně zpracovává ve spolupráci s MAS **diplomovou práci na téma „Vodohospodářství mikroregionu Buchlov“**, kde jsou mimo jiné zmapovány vodní plochy obcí MAS včetně fotodokumentace, popisu a bodového systému. Pozornost je věnována také studánkám, podzemním vodám, zdrojům pitné vody. Diplomová práce je uložena v kanceláři MAS Buchlov.

Čištění vody

V roce 2014 svazek obcí Čistý Zlechovský potok dokončil stavbu odkanalizování obcí Břestek, Tupesy, Zlechov a ČOV. Veškeré splaškové vody z těchto tří obcí přestaly být vypouštěny do Zlechovského potoka a ústí nyní na ČOV.

K řešení zbývají menší obce podhorského typu - Medlovice, Stříbrnice, Hostějov, Salaš, Stupava, Staré Hutě. Ostatní obce v řešeném území jsou již na ČOV napojeny.

Ochrana půdy

Celkově lze území Chřibů v rámci České republiky označit jako jedno z ekologicky nejstabilnějších území, vyznačující se vysoce nadprůměrnou lesnatostí s převahou dřevin přírodní dřevinné skladby.

Antropogenní vlivy negativně zasáhly především do úpatních částí pohoří - odlesnění či přeměnou listnatých porostů na jehličnaté, většinou smrkové (méně borové) monokultury, které dnes zaujímají asi čtvrtinu území. Výraznější změny v biotě, zejména v poměru dřevin přirozené listnaté skladby, podmínilo i stovky let trvající výmladkové hospodářství, pastva dobytka v lesích či hrabání steliva. Jako na svou nejzápadnější lokalitu sem vnikla valašská kolonizace, která znamenala pomístné odlesnění i v centrální části pohoří. Toto odlesnění za účelem pastvy dobytka však bylo na mnoha místech jen dočasné. Svědčí o tom řada místních názvů "Holý kopec". Tyto lokality jsou již znovu pokryty lesními porosty, většinou velmi vitálním bukem, který minulé generace lesníků vysadily.

Antropogenně podstatně výrazněji změněná jsou k Chřibům od jihu až jihovýchodu přiléhající nižší pohoří (Kyjovská pahorkatina, Vážanská vrchovina a Kudlovická pahorkatina). Současná ekologická stabilita této převážně zemědělsky obhospodařované krajiny (pole a ovocné sady) je nízká. Přírodě blízká společenstva se zde zachovala jen fragmentárně, především jako lada s xerotermofilní biotou.

Největší část půdy v území je využívána jako půda lesní (8 392 ha), zemědělská (5 816 ha) a orná (3 601 ha). Zbytek území pokrývají vinice, zahrady, ovocné sady, trvalé travní porosty, vodní plochy, zastavěné plochy a nádvoří atd.

Využití půdy v jednotlivých obcích ukazuje následující tabulka.

Tabulka 21: Využití půdy v jednotlivých obcích

Obec název	Celková výměra (ha)	Orná půda (ha)	Chmelnice (ha)	Vinice (ha)	Zahrady (ha)	Ovocné sady (ha)	Trvalé travní porosty (ha)	Zeměděl. půda (ha)	Lesní pozemky (ha)	Vodní plochy (ha)	Zastavěné plochy a nádvoří (ha)	Ostatní plochy (ha)	Nezemědělská půda (ha)
Boršice	982	575	-	68	36	117	20	817	11	8	30	117	165
Břestek	1 415	267	-	16	22	4	136	445	916	6	13	35	970
Buchlovice	3 196	475	-	38	63	134	210	920	1 998	33	46	199	2 276
Hostějov	94	76	-	3	2	2	1	84	2	-	2	5	10
Medlovice	292	187	-	0	9	1	48	245	-	1	7	39	47
Modrá	182	126	-	3	20	1	4	154	1	3	10	15	28
Osvětimany	1 944	358	-	77	21	37	228	721	1 068	21	18	117	1 223
Salaš	1 787	19	-	0	8	0	52	80	1 669	5	6	27	1 707
Staré Hutě	737	6	-	-	11	-	116	133	571	2	4	26	603
Stříbrnice	608	224	-	43	10	47	135	459	45	5	12	87	149
Stupava	711	24	-	-	14	1	233	273	370	2	7	58	438
Tupesy	583	459	-	38	22	1	1	520	1	4	21	36	63
Velehrad	2 225	285	-	27	40	7	38	397	1 740	12	15	61	1 828
Zlechov	652	520	-	5	34	1	7	568	-	4	23	57	84
Celkem	15 408	3 601	0	318	312	353	1 229	5 816	8 392	106	214	879	9 591

Zdroj: ČSÚ, k 31.12.2013

Z pohledu využití krajiny a její ekologické hodnoty stojí rozhodně za vyzvednutí kvalita lesů v celé zalesněné části regionu, krajinná hodnota některých nevyužitých ploch (lada) a dále extenzivně využívané louky a pastviny. Pozitivním předpokladem je také kombinace využití krajiny u obcí v J a JV části regionu (např. Buchlovice, Osvětimany), na jejichž katastrech vždy od jihu přechází orná půda, přes louky nebo pastviny v lesní půdu. Tento přechod (diverzita) umožňuje rozvíjet víceúčelové využití (funkčnost) těchto obcí (zemědělská výroba, průmyslové zóny i rekreace, chataření a kvalitní bydlení). Problémem naopak u těchto obcí zůstávají relikty většinou nevhodně prováděného scelování pozemků ze 70. a 80. let. Tyto, pro krajinu a hodnotu půdy zcela devastující zásahy směřovaly výhradně ke zvýšení velkovýrobního charakteru rostlinné produkce, bez ohledu na dlouhodobou stabilitu krajiny, která je výrazně ohrožena smyvy a erozí.

Velkým problémem zemědělsky využívaných ploch zůstává eroze půdy. Velké bloky orné půdy spolu s dlouhými svahy umožňují odnos svrchních půdních horizontů. Půdní sedimenty se hromadí ve dnech údolí, kde často způsobují zabahnění a zanášení koryt vodních toků. Pokud se vyskytnou přívalové srážky v nevhodném období, proudy vody a bahna napáchají značné škody i na budovách a zařízení v obcích. Tento problém je možno řešit jedinečně změnou struktury krajiny, úpravou osevních postupů, revitalizací vodních toků – komplexními pozemkovými úpravami včetně realizace všech opatření, navržených jako výsledek komplexní pozemkové úpravy.

V lesních porostech se eroze půdy projevuje nejvíce na přibližovacích linkách a vývozních nezpevněných cestách. To je možno řešit úpravou cest a dodržováním všech zásad hospodaření. Při extrémních srážkách však ani lesní porosty nemohou v krátkém časovém úseku zadržet velké množství vody, které pak způsobí povodňovou vlnu na celém toku. Zde je velmi důležitý stav koryta dostatečný prostor k rozlité vody. Špatně provedená technická řešení nebyla úspěšná, viz destrukce drátokamenných přehrážek a stupňů na Zlechovském potoce uvnitř Chřibů. Osvědčilo se vybudování několika retenčních nádrží na Modřanském potoce, které přineslo zpomalení povodňové vlny v době ohrožení záplavami. Také snížení povolené velikosti holé seče z 3 ha na 1 ha (zákon o lesích 289/95 Sb.), tzn. jemnější způsob hospodaření v lesích snižuje nebezpečí vzniku povodňové vlny a tím i povodní.

Protierozní opatření

Pro řešené území je žádoucí budování protierozních opatření, a to formou obnovy remízků, mezí, protipovodňových valů, suchých poldrů, rozdělení velkých lánů na menší celky, obdělávání půdy po vrstevnici, správných osevních postupů apod. Tyto záměry jsou na území postupně uskutečňovány, jejich realizace je žádoucí i do budoucna a to na celém území MAS Buchlov.

Zadržování vody v krajině

K zadržování vody v krajině slouží mimo jiné vodní nádrže, mokřady apod. Již v minulosti byly realizovány projekty na jejich vybudování, další jsou plánovány i do budoucna.

Zeleň v krajině a sídlech

Obecní zeleň představují aleje, sady, louky atd. V jednotlivých obcích dochází postupně k výsadbě zejména místních odrůd stromů a keřů, další výsadba je plánována i do budoucna.

Energetika

Z energetického hlediska je řešené území v celém rozsahu zajištěno elektrickou energií, většina sídelních útvarů je zásobována ušlechtilými energiemi dvojcestně - tj. elektřinou a plynem. Kromě těchto dvou medií je možné v řešeném území využít pro účely vytápění alternativních zdrojů energie - zejména se jedná o odpadní dřevní hmoty s možností aplikace využití dalších typů biomasy (obilní sláma, řepková sláma apod.) pro jejich dostupnost. V současné době se alternativní zdroje využívají minimálně, a to jen lokálně.

Zásobování elektrickou energií

Pro vlastní zásobování el. energií jednotlivých sídelních útvarů a ostatních odběratelů je v území vybudována celá síť napájecích a rozvodných vedení VN 22 kV, na které jsou připojeny distribuční transformační stanice obcí, případně jiných odběratelů, a které jsou ve správě JME. Dále jsou na tato vedení napojeny další transformovny pro ostatní odběr, které jsou ve správě jednotlivých odběratelů. Z hlediska dodávky elektrické energie je celé řešené území plně zajištěno z výše uvedených rozveden R 110/22 kV. Současný stav napájecích sítí VVN 110 kV, nacházejících se v území, je vyhovující i z hlediska výhledových potřeb.

Stav napájecích a rozvodných sítí VN 22 kV je v zásadě v celém území rovněž vyhovující, v některých oblastech je však odvislý od míry jejich materiálního opotřebení. Sítě jsou převážně po rekonstrukcích, případně další rekonstrukce probíhají průběžně podle narůstajících požadavků odběratelů na tranzit a dodávku elektrické energie. Žádoucí jsou rekonstrukce pouze formou kabelizace, jež nenarušuje hodnotu krajiny ani estetickou hodnotu obcí.

Méně příznivá je situace u značné části přípojek VN 22 kV pro jednotlivé distribuční trafostanice - po mechanické i přenosové stránce jsou nevyhovující s ohledem na požadované transformační výkony u některých distribučních transformačních stanic.

V posledních letech se do oblasti promítl fenomén fotovoltaických elektráren, které se začínají v území objevovat. Jejich umístování do volné krajiny je nežádoucí vzhledem k zachování estetické hodnoty krajiny a zachování půdního fondu.

Solární energie za účelem TUV je využívána prozatím v malé míře, jedná se o nevyužitý potenciál.

Zásobování plynem

V současné době je plynofikována v řešeném zájmovém území většina obcí. U obcí Salaš, Staré Hutě a Stupava se s plynofikací neuvažuje ani výhledově, většinou z důvodu charakteru terénu a obtížného technického řešení. V případě obce Břestek nebyla plynofikována část Chabaně. Ve významné části území se nacházejí zařízení i síť VTL plynovodů. Kromě těchto hlavních plynovodních tras mohou být v řešeném území postupně zřizovány VTL přípojky pro jednotlivé obce. Tyto budou navazovat na stávající plynárenskou síť VTL, příp. STL plynovodů.

U některých obcí je možnost uvažovat s využitím vlastního plynu z organických zbytků.

Zásobování teplem

Řešené území nemá vybudované centrální tepelné zdroje a ani výhledově s nimi v územně plánovací dokumentaci celku nepočítá. Teplofikace v jednotlivých sídelních útvarech je řešena v současné době převážně prostřednictvím lokálních tepelných zdrojů. Charakter zástavby jednotlivých obcí předurčuje individuální výrobu tepla. Tato individuální topeniště ve svém součtu značně zamořují ovzduší jednotlivých SÚ kouřovými exhalacemi tam, kde je používáno pro vytápění tuhých paliv - zejména uhlí, mazutu apod. Tento negativní vliv je pozorován především v zimních měsících při povětrnostních inverzích. Podstatně lepší je situace v obcích, kde je provedena plynofikace, neboť zde se v převážné míře využívá zemního plynu jako topného média a dále pro ohřev TUV, vaření, příp. i technologické účely ve výrobních a průmyslových organizacích. V obcích, které nejsou plynofikovány je doplňkově, hlavně pro vaření a ohřev TUV využíváno el. energie a PB v lahvích, příp. je využíváno el. energie i pro vytápění, zejména tam, kde již byla provedena modernizace rozvodných sítí NN vč. transformačních stanic. Významnější objekty a budovy veřejného zájmu (školy, státní správa, zdrav. zařízení, služby apod.) jsou zásobeny teplem převážně z vlastních objektových kotelen. Obdobně jsou zásobovány i průmyslové podniky.

3.1.7 Resilience a adaptace na klimatické změny

Resilience je schopnost (soustavy, systému, uskupení či celku - ať už jedince, lesního ekosystému, města, obce, podniku nebo ekonomiky) vypořádat se se změnami a nadále je rozvíjet. Téma klimatické změny, nutnost zmírnění a adaptace v současnosti prakticky nevstupují do úvah většiny jednotlivců a správ obcí MAS. V souladu s objevujícím se trendem a klimatickými změnami nelze však nadále toto z uvažování vytěšňovat. Je třeba hledat udržitelná řešení přinášející nezávislost (na vnější podpoře), zvyšující bezpečnost a odpovědnost za sebe sama, za svou obec.

V rámci projektu „Resilience a adaptace na klimatické změny v regionálních strategiích MAS“ byla zhodnocena stávající **schopnost zvládat hrozby na území MAS Buchlov, z.s.:**

Vedra – existuje možnost poznat, že se vlna veder blíží a existuje způsob, jak na to upozornit obyvatele v území. Nejsou však k dispozici analýzy nebo odhady, kde v území může být dosaženo nejvyšších teplot, zranitelných míst, domovů důchodců apod. Prevence prostřednictvím snižování teploty (zeleň...), zvyšování odolnosti budov (zelené střechy...) je nedostačující. O hrozbě vlny veder ve většině obcí MAS občané nejsou informováni, hrozba

není obsažena v havarijních a krizových plánech, neexistuje opatření jak chránit citlivé obyvatele před vedrem.

Mrazy – nejsou dostatečně zpracovány analýzy ani odhady o zranitelných místech s možností zamrznutí infrastruktury apod., hrozba mrazů není ani obsažena v havarijních a krizových plánech, je zde však možnost zjistit, že se vlna mrazů blíží a případně upozornit obyvatele. Budovy a infrastruktura jsou dostatečně zatepleny, nejsou však dostatečně zajištěny náhradní zdroje tepla. Vzájemnou pomocí obyvatelstva je zabezpečena ochrana citlivých obyvatel před mrazy.

Sucho – chybí analýza a odhady oblastí postižených suchem, hrozba není součástí havarijních a krizových plánů, není ani možné poznat, že v určité oblasti sucho hrozí. V rámci prevence je pouze místně zajištěno zadržování vody v krajině a prováděno opatření v zemědělství k zadržení vody. Náhradní zdroje vody v území jsou k dispozici.

Povodně – povodňové mapy pro území jsou k dispozici, je možnost poznat, že se povodeň blíží a upozornit obyvatele, je zajištěn přístup k povodňovým plánům. Obce disponují nedostatečným technickými prostředky pro zvládnání následků povodní (pytle s pískem, čerpadla, vysoušedla). Pouze místně existují protipovodňová opatření a zadržování vody v krajině.

Přivalové (bleskové) povodně – u přivalových povodní není k dispozici mapa rizika, ve většině obcí nejsou k dispozici srážkoměry a není tak možné poznat, že se přivalová povodeň blíží. Ve většině obcí na území MAS nejsou vystavěny poldry a hráze a neexistují protipovodňové stěny. Část obcí využívá k informování občanů SMS. Je umožněn přístup k povodňovým plánům.

Vítr – analýzy nebo odhady o tom, kde vítr může způsobit největší škody, nejsou zpracovány a tato hrozba není obsažena ani v havarijních a krizových plánech. Není příliš možností poznat, že se silný vítr blíží a informovat o tom obyvatele. Proti větru nejsou v území odolné všechny budovy. Při výsadbě lesů se bere ohled na možný silný vítr. Záchrané jednotky nejsou dostatečně vybaveny pro zvládnání následků silného větru.

Ledovka – neexistují analýzy ani odhady, kde v území hrozí ledovka či námraza a kde může ohrozit dopravu, hrozba není ani součástí havarijních a krizových plánů. Není možné poznat, že se ledovka nebo námraza blíží a informovat o tom obyvatele. Obce na území MAS nejsou dostatečně připraveny na zvládnání námrazy (solení vozovek, náhradní doprava).

Sesuvy – v rámci území MAS je k dispozici mapa sesuvů půdy, je zde také možnost, jak poznat, že svahová nestabilita představuje akutní hrozbu a upozornit obyvatele. LČR provádí sanaci svahů, kde hrozí sesuvy. Hrozba sesuvů není obsažena v havarijních ani krizových plánech a obce nejsou dostatečně připraveny zvládat následky sesuvů.

Degradace půd – díky viditelným jevům je možné poznat, kde dochází k degradaci půdy a prostřednictvím leteckých fotografií poznat, že se snižuje úrodnost a využitelnost půdy. 20% obcí a 70% katastrů na území MAS provádí protierozní opatření. Bohužel se na ohrožených půdách nevhodně ohleduplněji. Není umožněn přístup k rizikovým plánům, kde je hrozba degradace půd řešena.

Narušení dodávek elektřiny a energie – nejsou zpracovány analýzy ani odhady toho, kde v území může docházet k výpadkům a poškození rozvodné nebo dodavatelské sítě. Blížící se výpadek nelze nijak rozpoznat a informovat o tom obyvatele. Díky ořezům stromů a okruhování je zvyšována odolnost infrastruktury proti výpadkům. Hrozba výpadků není součástí krizových ani havarijních plánů, nejsou vybudovány záložní nebo alternativní zdroje energie a tepla, pouze asi 30% obcí má generátory.

Technologické katastrofy způsobené přírodními jevy (NATECH) – nejsou k dispozici analýzy závažných havárií v okolí podniků s nebezpečnými chemickými látkami, není ani možné poznat, že hrozí technologická havárie. V ohrožených podnicích jsou však přijímány opatření proti přírodním katastrofám a existuje také způsob, jak upozornit obyvatele v území, že technologická havárie hrozí. Obyvatele obcí MAS nejsou seznámeni s nebezpečím (závažných) technologických havárií a není k dispozici vybavení pro zvládnutí technologických havárií. Přístup k havarijním plánům podniků zatím nebyl ověřen.

Podrobnější zhodnocení stávající schopnosti obcí v rámci území MAS Buchlov zvládat jednotlivé hrozby, zhodnocení dopadů hrozeb, zranitelnosti území, pravděpodobnost vzniku hrozeb a prioritizace hrozeb jsou obsaženy ve výstupech projektu tj. ve formuláři „Resilience a adaptace na klimatické změny v MAS Buchlov, z.s.“, který je archivován v kanceláři MAS.

3.1.8 Život v obcích

MAS Buchlov je území s bohatým kulturním a spolkovým životem. Mimo řady akcí místního charakteru se zde každoročně pořádá několik významnějších akcí, které lákají velké množství návštěvníků (např. Buchlovské hudební léto, Festival česneku v Buchlovicích, hudební koncerty, výlovy rybníků, hody, poutě, vinobraní, sportovní utkání, jarmarky, stavění a kácení máje, dětské dny atd.).

Mezi tradiční spolky patří hasiči, myslivci, zahrádkáři a fotbalisté, častý je také klub maminek, kynologický klub či pěvecký sbor aj. Pro území je typický folklorní život, který má historickou tradici, proto se zde nachází i folklorní soubory dětské i pro dospělé, spolky přátel folklóru, cimbálové muziky, dechové hudby apod.

Spolky mají v území velký význam, zapojují se tradičně do pořádání kulturně-společenských, sportovních aj. akcí. Důležitý je také jejich význam při práci s dětmi a jejich zapojováním do života v obci (např. Český Junák - svaz skautů a skautek ČR).

V areálu Státního zámku Buchlovice působí nezisková organizace Záchraná stanice volně žijících živočichů, která poskytuje záchranu volně žijících živočichů, jejich léčení, rehabilitaci a příprava na jejich zpětné vypuštění do volné přírody.

Spolky se potýkají s nedostatkem finančních prostředků pro rozvoj jejich činnosti, v některých obcích je pro činnost spolků nedostatečné zázemí, vhodné by bylo vybudování komunitních center, které v území úplně chybí.

Zastoupení spolků v jednotlivých obcích zobrazuje následující tabulka.

Tabulka 22: Spolkový život v obcích

Spolkový život														
	Buchlovice	Břestek	Staré Hutě	Stupava	Boršice	Stříbrnice	Zlechov	Velehrad	Modrá	Salaš	Tupešy	Osvětimany	Medlovice	Hostějov
Hasiči	x		x	x	x	x	x	x	x	x	x	x		x
Požární sport										x	x	x		
Myslivecké spolky	x	x		x	x	x	x	x			x	x		
Honební společenství	x	x			x	x		x			x	x		
Kynologický klub		x			x		x							
Rybářský klub	x					x			x			x		
Divadelní spolek	x											x		
Klub maminek						x		x	x		x		x	
Klub žen					x	x					x	x		
Spolek pro udržení tradic		x							x				x	
Fechtí tým		x												
Spolek Občané Břestku		x												
Zahrádkáři	x				x	x	x	x	x		x	x		
Včelaři	x				x	x	x			x	x	x		
Mykologický klub										x				
Holubáři							x							
Svaz postižených civil. chorobami					x			x					x	
Klub důchodců	x				x							x	x	
Červený kříž													x	
Mužský sbor					x				x		x			
Ženský sbor											x			
Pěvecký sbor	x	x			x	x						x		
Hodová chasa	x	x			x	x	x	x			x	x	x	
CM	x				x			x	x		x	x		
Folklorní soubor - dospělý	x				x						x			
Folklorní soubor - dětský	x				x				x		x	x		
Spolek přátel folkloru	x							x			x			
Klub přátel školy/sdružení rodičů při ZŠ	x				x			x				x	x	
Tělovýchovná jednota	x										x	x	x	
Stolní tenis	x	x			x		x	x					x	
Cvičení žen/mužů	x		x		x	x	x		x		x	x	x	
Sokol	x							x			x			
Fotbal	x	x			x	x	x	x	x	x	x	x		
Florbal					x						x	x	x	
Šachy					x			x				x	x	
Turistický klub	x	x			x		x				x			
Badminton					x									
Tenisový klub	x				x			x						
Volejbal					x			x				x		
Jóga					x				x					
Střelecký klub	x				x									
Sbor pro občanské záležitosti	x	x			x		x				x	x		
Český Junák – svaz skautů a skautek ČR	x							x	x		x			
Jiné:														
Spolek LOM (Lidé okolo Medlovic)													x	
Klub historie					x									
Vinaři, z.s.		x												
MTBikers, o.s. (cyklistika)		x												
Spolek podporovatelů historie Buchlovic	x													
Magdance, z.s.													x	

Zdroj: vlastní šetření

3.1.9 Podnikání, výroba, zaměstnanost

Dle údajů Regionální informačního servisu se v roce 2014 nacházelo v území celkem 2 263 subjektů. Největší zastoupení mají podniky z oblasti velkoobchodu a maloobchodu, opravy a údržba motorových vozidel (494 subjektů), zpracovatelského průmyslu (441 subjektů) a stavebnictví (353 subjektů). Nejmenší zastoupení mají podniky zajišťující kulturní, zábavní a rekreační činnost (37 subjektů). Přehled hospodářské činnosti v území ukazuje následující tabulka.

Dle údajů Českého statistického úřadu se na území k 31. 12. 2014 nachází 49 aktivních subjektů z oblasti zemědělství (živočišná výroba, rostlinná výroba, vinařství, sady).

Převážná většina subjektů v území jsou podnikající fyzické osoby, většina subjektů je bez zaměstnanců. Dále se v území nachází mikropodniky (tj. do 10 zaměstnanců), malé podniky (tj. do 50 zaměstnanců) a střední podniky (tj. do 250 osob). V území se nenachází žádné subjekty z kategorie "velký podnik", tj. s více než 250 zaměstnanci včetně.

Mezi hlavní zaměstnavatele v území patří:

- AGRO Zlechov a.s.
- ZESS a.s.
- CGM Morava a.s.
- Moravskoslezské drátovny a.s.
- Alucast s.r.o.
- Famez s.r.o.
- GTK s.r.o.
- Kamenictví Novák
- Compolux spol. s r.o.
- FAVEX, s.r.o.
- BD SENSORS s.r.o.
- DEKOR, spol. s r.o.
- hotely, lázně, gymnázium Velehrad, ústavy sociální péče, církevní zařízení, základní a mateřské školy aj.

V obcích se nacházejí nevyužité průmyslové areály, které poskytují volnou kapacitu vhodnou pro podnikatelské aktivity (např. průmyslová zóna Buchlovice, Tupesy, bývalé družstva v jednotlivých obcích aj.).

Na území najdeme několik lokalit či staveb, které ztratily svou funkci, jsou opuštěné, či málo využitě, jedná se o tzv. brownfields, které si budou v příštích letech vyžadovat revitalizaci, aby nedocházelo k jejich dalšímu chátrání a ohrožování bezpečnosti obyvatel.

Brownfields se nacházejí v následujících obcích v rámci řešeného území:

- Boršice - část areálu bývalého družstva

- Břestek - stará škola na Chabaních, bývalý areál JZD
- Buchlovice - bývalá farma, bývalá cihelna
- Medlovice - hasičská zbrojnice
- Modrá - část bývalého družstva
- Osvětimany - bývalé družstvo a statek v „Hruškovicích“, bývalá cihelna, bývalá škola, mlýn u mostu, dílny na hospodářském dvoře, dvorní část domu služeb
- Salaš - bývalý obchod
- Stříbrnice - stará hospoda, bývalý obchod Jednota, bývalá protipožární nádrž, část drůbežářského závodu Xavergen

K nejdůležitějším prvkům ekonomického rozvoje v území patří zemědělství a lesnictví. Velká část území je pokryta lesními porosty a zemědělskou půdou. Region usiluje o přizpůsobení zemědělské produkce novým podmínkám, zejména změnou využití půdy, intenzifikací zemědělské výroby a zpracováním produktů zemědělské a lesnické výroby přímo v regionu. Místní zemědělské podniky, především ty větší, mají vedoucí postavení v oblasti péče o krajinu a její údržbu. K tomu využívají také nezbytně nutnou techniku, která je však mnohdy zastaralá a neumožňuje plnohodnotně a efektivně vykonávat potřebné činnosti. Chybí finanční prostředky na rozvoj činností zemědělských podniků a to jak fyzických, tak právnických osob, živočišné i rostlinné výroby. Technologie či mobilní stroje využívané zemědělci v území jsou mnohdy zastaralé a je třeba investovat do jejich obnovy a modernizace.

Jako problém je možné vnímat také nedostatečně rozvinutou spolupráci podnikatelských subjektů, vzdělávacích institucí, škol (stáže ve firmách) a dalších organizací (Úřad práce atd.) jak v oblasti horizontální, tak vertikální spolupráce. Často zde nefunguje ani základní princip lokálního trhu, tedy umístění lokálních produktů v místních obchodech a prodejnách. Místním producentům tak chybí odbytové kanály pro distribuci zboží v území. Důležitým aspektem rozvoje podnikání je také rozvoj lidských zdrojů (např. rekvalifikace nezaměstnaných osob odpovídající požadavkům zaměstnavatelů, rozvoj znalostí a dovedností zaměstnanců a zaměstnavatelů apod.)

Dlouhodobou tradici v území má také vinařství, na území se nachází 318 ha vinic, na kterých hospodaří větší vinařství, ale i drobní vinaři, kteří se často potýkají ze zastaralými či nedostačujícími technologiemi, jejichž obnova by výrazně pomohla rozvoji jejich činnosti, ale také v konečném důsledku rozvoji cestovního ruchu a nabídce služeb v území.

Příležitosti pro jednak zvýšení zaměstnanosti v území, podpory podnikání, ale zároveň snížení sociálního vyloučení představuje sociální podnikání. Dle dostupné databáze sociálního podnikání se přímo v MAS Buchlov nenachází žádný sociální podnik.

Tabulka 23: Přehled hospodářské činnosti na území MAS Buchlov

	Boršice	Břestek	Buchlovice	Hostějov	Medlovice	Modrá	Osvětimany	Salaš	Staré Hutě	Stříbrnice	Stupava	Tupesy	Velenrad	Zlechov	Celkem
Zemědělství, lesnictví, rybářství	28	10	29	0	2	3	11	8	2	5	5	9	20	23	155
Zpracovatelský průmysl	78	36	103	1	12	20	23	10	4	22	6	43	23	60	441
Stavebnictví	60	30	53	2	25	13	29	13	7	18	2	39	17	45	353
Velkoobchod a maloobchod; opravy a údržba motorových vozidel	84	26	103	1	15	29	37	13	0	20	4	57	48	57	494
Doprava a skladování	13	3	11	1	3	1	4	4	1	2	0	6	12	9	70
Ubytování, stravování a pohostinství	17	4	39	0	7	14	10	10	2	5	7	5	23	15	158
Činnosti v oblasti nemovitostí	13	6	12	1	0	3	4	0	1	0	2	2	5	2	51
Profesní, vědecké a technické činnosti	24	14	51	0	2	15	11	2	1	2	2	22	17	23	186
Kulturní, zábavní a rekreační činnosti	3	7	9	0	1	1	1	2	0	2	1	3	4	3	37
Ostatní činnosti	39	15	59	1	1	13	16	9	1	5	3	20	29	18	229
Nezařazeno	16	7	19	1	0	4	2	2	2	4	0	11	6	15	89
Státní organizace - počet subjektů	1	1	2	0	1	0	1	0	0	1	0	1	2	1	11
Akciové společnosti - počet subjektů	2	0	1	0	0	0	0	0	0	0	0	1	0	3	7
Obchodní společnosti - počet subjektů	34	11	53	2	2	10	17	4	3	4	6	22	19	23	210
Družstevní organizace - počet subjektů	1	0	0	0	0	0	1	0	0	0	0	3	0	1	6
Podnikatelé - fyzické osoby - počet subjektů	308	141	390	5	63	99	127	61	19	78	23	190	160	243	1907
Svobodná povolání - počet subjektů	45	11	44	0	11	13	13	6	0	5	2	22	23	28	223
Ostatní právní formy - počet subjektů	25	11	44	3	4	11	12	8	2	6	7	14	27	12	186
Počet subjektů bez zaměstnanců	149	67	198	4	24	47	63	23	12	35	9	78	83	110	902
Počet subj.s 1-9 zaměst.- mikropodniky	35	10	37	2	6	8	10	6	4	7	5	20	20	27	197
Počet subj.s 10-49 zaměst.- malé podniky	13	1	14	0	0	2	6	0	0	0	0	7	7	2	52
Počet subj.s 50-249 zaměst.- střed.podn.	0	0	2	0	0	0	1	0	0	0	0	1	0	1	5
Počet subj.s >249 zaměst.- velké podniky	0	0	0	0	0	0	0	0	0	0	0	0	0	0	0

Zdroj: www.risy.cz; 2014

3.1.10 Vzdělávání, školství

Území MAS Buchlov je dostatečně vybaveno školskými zařízeními. Najdeme zde celkem 19 tříd mateřských škol a 52 tříd základních škol. V rámci středoškolského vzdělání se v území nachází pouze jedna škola, a to Stojanovo gymnázium v obci Velehrad. Vybavenost mateřských a základních škol je na dostatečné úrovni, avšak mnohdy již zastaralé. Stupňující se nároky na vzdělání školy vede k využívání nových výzev k získání finančních zdrojů MŠMT a dalších pro modernizaci škol. Osvojování si nových znalostí a dovedností ve školách zaostává za potřebami ve společnosti a v praktickém životě vůbec, všechny školy v území jsou otevřeny zavádění moderních metod do výuky, využití moderních pomůcek – tablety, vysokorychlostní internet zavedení a rozvoj E-výuky, která v současnosti téměř na všech školách používána není nebo pouze v omezené míře. Výuka informatiky na školách probíhá v rámci volitelných předmětů informatiky a robotického kroužku. Informační technologie však ve školách stárnou, školy nemají prostředky na její obnovení. Na školách je registrováno nedostatečné vedení žáků ke kreativě, podnikavosti a iniciativě v návaznosti na jejich další vzdělávání a uplatnění na trhu práce, je tak potřeba se mimo jiné zaměřit také na rozvoj polytechnického vzdělávání, budování moderních dílen praktických předmětů a laboratoře pro podněcování zájmu dětí o technické a přírodovědné obory. V současnosti probíhá spolupráce škol s firmami a EKOCentry, avšak pouze v malé míře, v rámci této spolupráce bylo realizováno již několik projektů, do kterých byla zapojena také Střední škola průmyslová, hotelová a zdravotnická Uherské Hradiště. Školy mají zájem tuto spolupráci více rozvíjet a prohlubovat. Na základě spolupráce škol a firem v území může být také nastaveno specifické vzdělávání studentů, ale také uchazečů o zaměstnání dle potřeb zaměstnavatelů např. prostřednictvím mimoškolního, celoživotního a zájmového neformálního vzdělávání. Nabídka v této oblasti je v současnosti velmi malá. Výuka cizích jazyků je na školách v území na dobré úrovni, jazyky se vyučují již v některých mateřských školách, do výuky je snaha zapojovat také rodilé mluvčí. Výuka je však velmi málo zaměřena na konverzaci, školy mají nedostatečné finanční prostředky na drahé učebnice a pracovní sešity a další pomůcky pro výuku, chybí také prostředky na zafinancování rodilých mluvčích a jejich zapojení do výuky ve větší míře. Školy mají snahu se zapojit do mezinárodních projektů, např. ERASMUS, realizovat zahraniční výjezdy žáků, podpořit výuku jazyků již v MŠ.

Takzvaná čtvrtá průmyslová revoluce, která zahrnuje oblasti jako je robotika, nanotechnologie je výzvou pro všechny vzdělávací instituce. Tyto doposud zaostávají za potřebami společnosti.

Na území MAS téměř ve všech základních školách již probíhá inkluzivní vzdělávání. Děti se speciálními vzdělávacími potřebami jsou vzdělávány již nyní v rámci možností na I. stupni, přičemž při menším počtu žáků je to reálnější. Školy v území jsou otevřeny k řešení individuálních potřeb dětí. Při tomto vzdělávání je však problém v naprosto nedostatečném financování zvýšených nákladů inkluzivního vzdělávání (chybějící pomůcky, vhodné prostory pro realizaci inkluzivního vzdělávání, nedostatečná bezbariérovost) a také v nedostatku speciálních pedagogů, asistentů, školních psychologů, sociálních pedagogů. Pro žáky z regionu MAS, kteří jsou téměř nevzdělatelní či hendikepováni silným postižením, je Zlínským krajem zřízena základní škola se speciálními vzdělávacími potřebami „Základní škola a Mateřská škola speciální Uherské Hradiště“.

Ve školním roce 2015/2016 byla řádně zahájena výuka na nově zřízených pobočkách státní ZUŠ Uherské Hradiště, kromě již delší dobu fungující pobočky v Buchlovicích je tak zajištěno

kvalitní mimoškolní vzdělávání v hudebním oboru a dalších také v obcích Boršice, Osvětimany a Tupesy. V obci Velehrad probíhá prozatím výuka Slovácké ZUŠ. Vybavenost školskými zařízeními v jednotlivých obcích ukazuje následující tabulka.

Tabulka 24: Školská zařízení v území MAS Buchlov

Obec název	Počet tříd					Počet škol			
	MŠ	ZŠ (1. – 5. ročník)	ZŠ (6. – 9. ročník)	ZŠ (1. – 9. ročník)	ZŠ celkem	SŠ - obory gymnázií	SŠ - obory středních odborných a praktických škol	SŠ - obory středních odb. učilišť a odb. učilišť	Základní umělecké školy **
Boršice	4	0	0	9	9	0	0	0	1
Břestek	2	0	0	0	0	0	0	0	0
Buchlovice	3	0	0	11	11	0	0	0	1
Hostějov	0	0	0	0	0	0	0	0	0
Medlovice	1	0	0	0	0	0	0	0	0
Modrá	1*	0	0	0	0	0	0	0	0
Osvětimany	1	0	0	9	9	0	0	0	1
Salaš	0	0	0	0	0	0	0	0	0
Staré Hutě	0	0	0	0	0	0	0	0	0
Stříbrnice	1	0	0	0	0	0	0	0	0
Stupava	0	0	0	0	0	0	0	0	0
Tupesy	2	0	0	9	9	0	0	0	1
Velehrad	3	0	0	9	9	1	0	0	1
Zlechov	2	5	0	0	5	0	0	0	0
Celkem	19	5	0	47	52	1	0	0	5

Zdroj: ČSÚ; školní rok 2012/2013 pozn.: *lesní školka

** Pobočky státní ZUŠ Uherské Hradiště, ve Velehradě Slovácká ZUŠ

Dlouhodobým problémem zůstává financování provozu škol a školských zařízení. Potřeba regionu se odráží kromě investic do škol k přizpůsobení potřebám inkluzivního vzdělávání, také v investicích k rozvoji klíčových kompetencí a zefektivnění kapacit školských zařízení a dalších zařízení pro vzdělávání a péče o děti. Většina budov je již zastaralá a je nutná jejich obnova a modernizace (školní kuchyně, jídelny, sociální zázemí, vytápění, elektroinstalace, konektivita škol, modernizace učeben, bezbariérové úpravy, prostory pro zájmovou činnost dětí, vybavenost apod.)

3.1.11 Řízení obcí, informovanost, spolupráce

Orgánem obce je zastupitelstvo obce a rada obce (příp. starosta obce v případě, že rada v dané obci není). Obec zastupuje starosta, který stojí v čele obecního úřadu. Obec v rámci své samostatné působnosti spravuje sama záležitosti, které jsou v jejím zájmu a v zájmu jejích občanů, pokud je nespravuje kraj. Obecní úřad zároveň v rámci přenesené působnosti vykonává státní správu v rozsahu vyplývajícím ze zákonů, přičemž některé obce mají některé působnosti přenesené působnosti nejen pro vlastní území, ale i pro území širšího správního obvodu.

Obce MAS Buchlov spadají do správního obvodu obce s rozšířenou působností Uherské Hradiště, do správního obvodu obce s pověřeným obecním úřadem Staré Město a Uherské Hradiště.

Jako podklad pro řízení a rozvoj obcí slouží zpracované územní plány (ÚP) a programy obnovy vesnice (POV). Všechny obce mají zpracován ÚP, v současné době dochází k jeho aktualizaci ve většině obcí.

Program obnovy vesnice slouží jako střednědobý rozvojový dokument obce. Většina obcí v území má aktuální POV, obce své POV pravidelně aktualizují. Velká část obcí má POV z větší části naplněn, v současné době tedy obce zahajují práce k jejich obnově a aktualizaci.

Některé obce dosud nezačaly zpracování komplexních pozemkových úprav, pouze některé obce jsou před jeho dokončením např. Tupesy. Většina obcí v současnosti již má zpracován Program rozvoje obce (PRO). Územní a strategické plánování obcí je však na nízké úrovni, vzniká zde prostor pro zkvalitnění a zefektivnění veřejné správy prostřednictvím např. většího využití informačních technologií, zavádění a rozvoje informační podpory rozhodování orgánů obcí, elektronizace výkonu činností zajišťovaných úřady obcí, komunikace s veřejností s využitím internetu.

Spolupráce v oblasti zajištění služeb pro obyvatele (pošta, matrika, stavební úřad) je uvedena v následující tabulce.

Řízení MAS Buchlov je podrobně popsáno v kapitole "Základní principy fungování MAS".

Tabulka 25: Podkladové dokumenty k vedení obcí, spolupráce mezi obcemi

Obec název	Územní plán	Program obnovy vesnice	Pošta	Matrika	Stavební úřad	Pozn.
Boršice	Vypracovává se	Aktuální z roku 2010 (naplněno 70%)	VLASTNÍ	VLASTNÍ	VLASTNÍ	
Buchlovice	Aktuální - 2006	Aktuální	VLASTNÍ	VLASTNÍ	VLASTNÍ	
Břestek	Aktuální - 2009	Aktuální z roku 1995, doplněný 2002(naplněno 70%)	BUCHLOVICE	BUCHLOVICE	BUCHLOVICE	Plán provedení Komplexních pozemkových úprav
Hostějov	Aktuální 2000, zadání nového 2015	Aktuální z roku 2015	MEDLOVICE	OSVĚTIMANY	BORŠICE	Zahájeny Komplexní pozemkové úpravy 2015
Medlovice	Aktuální - 2011	Aktuální z roku 1999 (naplněno 75%), schválen již nový	VLASTNÍ	OSVĚTIMANY	BORŠICE	Plán provedení Komplexních pozemkových úprav
Modrá	Aktuální 2010	Aktuální z roku 1995 (naplněno 80%)	VELEHRAD	VELEHRAD	STARÉ MĚSTO	PRO 2016
Osvětimany	Aktuální 2003	Aktuální z roku 2012 (naplněno 45%)	VLASTNÍ	VLASTNÍ	BORŠICE	Plán provedení Komplexních pozemkových úprav
Salaš	Aktuální - 2014	Aktuální z roku 2015 (naplněno 10%)	VELEHRAD	VELEHRAD	STARÉ MĚSTO	
Staré Hutě	Aktuální - 2012	Aktuální z roku 1995 (naplněno 30%)	Uherské Hradiště	BUCHLOVICE	BUCHLOVICE	

Stříbrnice	Aktuální z roku 2010, Vypracovává se nový ÚP	Aktuální z roku 2010 (naplněno 20%)	BORŠICE	BORŠICE	BORŠICE	Příprava Komplexních pozemkových úprav
Stupava	Aktuální - 2013	Aktuální (naplněno 60%)	VLASTNÍ	BUCHLOVICE	BUCHLOVICE	
Tupesy	Aktuální - 2010	Aktuální z roku 1996, pravidel. aktualizace (naplněno 90%)	VLASTNÍ	BUCHLOVICE	BUCHLOVICE	Provádějí se Komplexní pozemkové úpravy
Velehrad	Aktuální - 2009	Aktuální z roku 1995 (naplněno 90%) Rozvojový dokument obce 2015	VLASTNÍ	VLASTNÍ	STARÉ MĚSTO	
Zlechov	Aktuální - 2013	Aktuální z roku 1996 (naplněno 80%) Strategický rozvojový dokument 2014-2020	VLASTNÍ	BUCHLOVICE	BUCHLOVICE	

Zdroj: dotazníky od starostů obcí

3.1.12 Bezpečnost

Problematika bezpečnosti hraje významnou roli zejména ve spojení s bezpečností a pocitem bezpečnosti obyvatel, turistů a návštěvníků regionu. V řešeném území je standardně zastoupena Policie České republiky. Vzhledem k rozlehlosti území, špatné struktuře komunikací a odloučenosti jednotlivých obcí, které nedisponují obecní policií, může být vážným problémem včasný zásah policie na různých místech regionu. Mnohá místa a turistické cíle včetně pěších tras a cyklotras jsou navíc špatně přístupné motorizované policii. Při velké koncentraci turistů v období turistické sezóny dochází k problémům včasných zásahů na různých místech.

Mezi problémy, které obce řeší, patří zejména vandalismus či drobné přestupky, které jsou řešeny na oddělení přestupků v Uherském Hradišti.

3.1.13 Cestovní ruch

Území MAS Buchlov má pro rozvoj rekreace a cestovního ruchu výborné podmínky a předpoklady. Celé území Přírodního parku Chřiby má vysokou motivační hodnotu k návštěvě a rekreaci především v přírodních krásách a malebné krajině. Také možnosti využití místních tradic a hospodaření dávají dobré předpoklady pro rozvoj všech forem trvale udržitelného cestovního ruchu.

Dle standardní klasifikace oblastí cestovního ruchu spadá řešení území do oblasti cestovního ruchu Chřiby. Podle nového členění marketingových regionů ČCCR je řešené území součástí marketingového regionu jižní Morava a jeho severozápadní část již částečně zasahuje do regionu střední Morava.

Hlavními nástupními prostory pro cestovní ruch v regionu jsou hlavní silniční tahy (zejména silnice I/50 a I/55) a železniční tratě - zejména nástupní místo Staré Město.

Hlavním rekreačním centrem regionu jsou Velehrad, Buchlovice, hrad Buchlov a barokní kaple Barborka, rekreační areál Smraďavka, dále Břestek včetně části Chabaně, Archeoskanzen a Živá voda v Modré, Muzeum Tupeské keramiky. Potenciál pro intenzivnější rekreační využití mají také Osvětimany a Salaš. Na rozhraní okresů Uherské Hradiště a Kroměříž je známé poutní místo kaple sv. Klimenta a v okolí se nachází i zřícenina hradu Cimburk a rozhledna Brdo.

K hlavním přírodním atraktivitám patří některé skalní útvary ve vrcholových částech Chřibů, místa dalekého výhledu a lokality s chráněnými druhy rostlin a živočichů. Vysoce obytné prostředí pro rekreaci vytvářejí plochá zalučněná údolí obklopená výraznými bukovými a dubovými porosty v jádrových oblastech, stejně jako odlesněné pasekářské polohy na úpatích. Využívání krajiny pro cestovní ruch je tedy především pobytového charakteru, v rámci vázaného cestovního ruchu.

Součástí kulturně historických hodnot jsou i památná místa na partyzánský odboj ve druhé světové válce (například hájovna Vápenka, Bunč a Kameňák, Vičák, Salaš).

V letních měsících jsou poměrně příznivé podmínky pro uplatnění rekreace u vody (Smraďavka - vodní nádrž Nad Sovínem - Buchlovice, Březina - Osvětimany). V některých obcích jsou vybudovány menší vodní nádrže, které jsou využívány rekreanty nejen ke koupání, ale i k rybaření (Modrá, Velehrad, Salaš, Buchlovice). Pouze výjimkou jsou koupaliště (Buchlovice - Smraďavka - kemp).

V zimních měsících je v centrální části Chřibů možnost klasického lyžování. Sjezdové lyžování bylo podpořeno vybudováním lyžařského svahu v obci Stupava, Osvětimany a Břestek. Lyžařská střediska nabízí i doprovodné atraktivity na podporu cestovního ruchu v zimních i letních měsících. Další zimní sporty mají spíše lokální význam. V tomto směru je potenciál území stále ještě málo využíván. Území nabízí i možnosti pro běžecké lyžování.

V rámci regionu je nedostatek ubytovacích kapacit zejména rodinného typu. Žádoucí je jejich budování, ale i rekonstrukce a rozšiřování stávajících kempů.

Zvyšování potenciálu území MAS v cestovním ruchu je možné prostřednictvím propagace území MAS, které je v současnosti nedostatečné. Propagace území je realizována pouze některými obcemi v rámci daného území, dále také propagací v rámci celého ORP Uherské Hradiště a propagací v rámci regionu Slovácko. Propagaci území zajišťují částečně také podnikatelské a ostatní subjekty působící v cestovním ruchu. Jedná se zejména o cestovní kanceláře, hotely a informační centra (nejvýznamnější jsou informační centra v Buchlovicích a Velehradě), které se však území dotýkají okrajově v rámci vlastních marketingových aktivit zaměřených na propagaci svých turistických produktů. K propagaci jsou nejčastěji využívány, propagační letáky, pohlednice, internetové stránky obcí, účast na veletrzích např. Regiontour. Propagace území jako celku je nedostatečná, je třeba propojit propagaci území, provázat a sjednotit prostředky propagace, využít nových metod propagace (využití informačních technologií), zkvalitnit a rozšířit síť informačních center. Prohlubována by také měla být spolupráce s Regionem Slovácko.

Kulturní a společenské akce jako významný turistický cíl

Kulturní a společenské akce mohou sehrát významnou motivační roli návštěvy regionu. V mnoha případech je konkrétní akce zcela dominujícím turistickým cílem mnoha návštěvníků a často může velmi dobře suplovat absenci kulturních nebo přírodních památek a zajímavostí (tradiční hody s právem, fašank, košty vína).

Turisticko-sportovní aktivity

Zcela dominantní turisticko-sportovní aktivity, které současní návštěvníci území provozují, jsou pěší turistika, cykloturistika a aktivity u vody. Specifickou a velmi rozšířenou formou aktivity v celé oblasti regionu je chataření a zahrádkaření.

Region nabízí mnoho možností pro aktivity různého typu:

- **lázeňství**

- Lázně Smraďavka

- **koupání a vodní sporty**

- v zájmovém území je možnost přírodního koupání (Buchlovice - Smraďavka - vodní nádrž Nad Sovínem; Březina - Osvětimany - uzavřeno, určeno k rekonstrukci; nádrže a rybníky v jednotlivých obcích), koupání v bazénech v rámci kempů, koupací biotop Modrá. Je plánováno budování dalších koupacích biotopů

- **pěší turistika**

- výborné přírodní a krajinářské podmínky pro pěší turistiku
- kvalitní síť značených pěších tras (KČT)
- na území se nachází i několik naučných stezek různého zaměření,
- nedostatečné vybavení posilující pěší turistiku a rekreaci v lesích (stezky pro turisty, značení významných přírodních prvků, herní a naučné prvky, odpočinková stanoviště, přístřešky, informační tabule, zařízení k odkládání odpadků, mostky, lávky apod.)

cykloturistika

- výborné přírodní a krajinářské podmínky pro cykloturistiku

- výborná síť kvalitních lesních cest využitelných pro cykloturistiku
- nedostatečné budování doprovodné infrastruktury (značení, místa pro odpočinek, zázemí v ubytovacích zařízeních, opravy, půjčovny atd.)

- **rybaření**

- v regionu existuje několik vhodných rybářských revírů (Modrá, Salaš, Smraďavka)
- rybolov je také realizován na vodních nádržích

- **myslivost**

- dobré podmínky pro lovení zvěře, v celém regionu existuje několik honiteb, které mají možnost realizovat na zakázku poplatkové odlovy

- **houbaření**

- výborné podmínky pro houbaření v místních lesích, velmi využívaná aktivita rekreanty a návštěvníky (Mykologický klub Salaš)

- **jezdeckví a hippoturistika**

- celkově výborný potenciál pro rozvoj jezdeckví a hippoturistiky
- možnost využití nabídky několika farem (vyjíždka na koních, jezdecký výcvik, jízda na ponících, vyjíždka v kočárech, prohlídka stáje) - př. Ranč Nevada, Zigmundov v Buchlovicích

- **agroturistika**

- aktivita realizovaná pouze výjimečně, většinou ve spojení s pobytem na koňské farmě
- výborné podmínky pro rozvoj klasické agroturistiky (pobyty na statku, vinařská agroturistika, atd.) - př. Na Haldě v Boršicích, místní vinařství

- **lyžování (klasické a sjezdové) a zimní sporty**

- v zimním období prakticky jediná aktivita v celém území, dobré podmínky především pro běžkaře, zatím ještě nedostatečně využívaná aktivita
- sjezdové lyžování - lyžařský areál Stupava, Osvětimany, Břestek

- **doplňkové sporty a aktivity**

- možnost využití sportovních a dětských hřišť v obcích

- **balonové létání**

- Balon Centrum Břestek

- **lanové centrum**

- v obci Boršice

- **kynologický klub**

- v obci Břestek a Zlechov

Ubytování

Hlavním problémem ubytovacích zařízení je nízká kvalita některých typů zařízení, zejména kvalita vybavení kempů, táborů a rekreačních středisek není na dostatečné úrovni. Dále chybí nabídka doplňkových služeb a turistických balíčků.

V regionu chybí i investičně nenáročné ubytování v soukromí a až na výjimky i oblíbené ubytování „na statku“ v rámci agroturistiky.

Malé obce v území MAS prakticky nedisponují žádnou ubytovací kapacitou.

Tabulka 26: Ubytovací zařízení v jednotlivých obcích

Obec název	Hromadná ubytovací zařízení		
	hotely, motely	penziony	ostatní
Boršice	0	0	2
Břestek	0	1	1
Buchlovice	2	7	15
Hostějov	0	1	0
Medlovice	0	0	0
Modrá	2	1	0
Osvětimany	0	4	3
Salaš	0	0	2
Staré Hutě	0	2	0
Stříbrnice	0	0	0
Stupava	0	0	2
Tupesy	0	0	0
Velehrad	1	0	1
Zlechov	0	1	0
Celkem	5	17	24

Zdroj: vlastní šetření

Tabulka 27: Počet lůžek v jednotlivých ubytovacích zařízeních

OBEC	UBYTOVACÍ ZAŘÍZENÍ	KAPACITA (POČET LŮŽEK)	PŘÍSTÝLKY	STANY	KARAVANY
Boršice	Hospůdka na Haldě	10	ano		
Boršice	Dvůr pod starýma horama				
Břestek	BalonCentrum Břestek	28			
	Chata pod Břesteckou skalou	6			
Buchlovice	Autokemp Smraďavka	80		250	ano
	Hotel Buchlov	65			
	Hotel Buchlovice	37			
	Chata na Smraďavce	16			
	Chata na Trnávkách				
	Lázně Leopoldov - Lovecký	43			
	Lázně Leopoldov - Chatky	39	ano		
	Penzion Knop	12	ano		
	Lázeňský dům - Penzion	35			
	Lázeňský dům - Turistická	27	ano		
	Lázeňský dům - Apartmány (2x)	4	ano		
	Lázeňský dům - Chata Condy	4	ano		
	Penzion Na náměstí	14			
	Penzion u Buchlovského zámku	6	ano		
	Rekreační středisko Dopravák	47			
Rekreační středisko Dopravák - Budova spodní areál	9				
OBEC	UBYTOVACÍ ZAŘÍZENÍ	KAPACITA (POČET LŮŽEK)	PŘÍSTÝLKY	STANY	KARAVANY
Buchlovice	Rekreační středisko Dopravák -	48			
	Rekreační středisko Dopravák -	84			
	Rekreační středisko ZO	42			
	Táborová základna Severka	16		70	

	Penzion U Habáňů	20			
	Apartmány U Vlášků	12			
	Penzion Buchlovský Dvůr	16			
	Penzion Na přehradě	32	ano		
Hostějov	Penzion v Hostějově	13	ano		
Medlovice					
Modrá	Hotel Skanzen	47	ano		
	Hotel u Velehradu	45			
	Myslivecká hospoda - Penzion	12	ano		
Osvětimany	Kemp Vlčák	120			
	Rekreační středisko Ječmínek	80			
	Penzion Relax 77	10			
	Chalupa Paseky	4			
	Penzion u Janošků	32			
	Penzion Malovaný	52			
	Penzion Osvětimany	8			
Salaš	Hostinec Na Salaši	14			
	Mlýn Salaš				
Staré Hutě	Penzion Staré Hutě	17			
	Penzion Zikmundov	30			
Stříbrnice					
Stupava	Chaloupka u čtyř růžiček	16			
	Chata pro cyklisty Slavík	10			
Tupesy					
Velehrad	Autokemp Salaš/Velehrad	112		100	50
	Hotel Mlýn Velehrad	50	ano		
Zlechov	Kavárna v Koutě	10			
CELKEM		1434		420	

Zdroj: vlastní šetření

Rezervy v oblasti poskytovaných ubytovacích služeb jsou především:

- ve tvorbě programů pro turisty
- v nedostatku propagačních a informačních materiálů
- ve vybavenosti pokojů (např. Wifi)
- v nabídce dalších doplňkových služeb (např. hlídání dětí, sauna, solárium, půjčovna kol a sportovních potřeb, atd.)

Stravování

V celém území převládají především unifikovaná restaurační zařízení, která nabízejí základní standard bez zaměření například na místní tradiční gastronomii, po které je mezi turisty poptávka.

V zájmovém území je nedostatek klasických vináren, kaváren, cukráren a čajoven. Rovněž chybí na většině území zařízení rychlého občerstvení. Zcela také chybí místní typická stravovací zařízení jako rybářské bašty, myslivny, koliby atd. Zároveň je zde malé využití vinných sklepů pro turisty.

V řadě existujících zařízení, zejména v malých obcích, je často kvalita poskytovaných služeb na nižší úrovni, přizpůsobená nenáročným turistickým klientům. Problém představují i jednojazyčné jídelny a nápojové lístky a chybějící dětské koutky.

Služby pro cykloturisty

Cykloturisté jsou specifickou skupinou návštěvníků, kteří vyžadují komplexní nabídku služeb a infrastruktury. Region disponuje základními předpoklady (základní infrastrukturou) - kvalitní cesty a atraktivní lokality, nachází se zde síť cyklotras, chybí ovšem místa pasivního odpočinku a propojení dílčích úseků cyklostezek.

Ostatní a doplňkové služby

V regionu chybí dostatečné množství příležitostí pro sportovní a kulturní vyžití návštěvníků. Většina obcí sice má k dispozici základní služby pro sport a odpočinek, ale jejich využívání je vázáno členstvím ve sportovních klubech a spolcích.

Využití doplňkových služeb (fitcentra, sportovní haly, sauny atd.) pro turisty je v současné době problematické z důvodu nízké nabídky těchto služeb v zájmovém území. Chybí také možnost kvalitního koupání, kryté bazény, půjčovny sportovních potřeb, tenisové kurty, kuželky atd. Dále se jeví jako nedostatečná možnost parkování a nedostatečné podmínky pro zábavu dětí. Bankovní služby se stávají především pro zahraniční turisty jednou z nejdůležitějších služeb. Z hlediska rozvoje cestovního ruchu jsou důležité především bankovní služby typu směnáren, jež v území zcela chybí, bankovních automatů a možnosti plateb mezinárodními platebními kartami v zařízeních cestovního ruchu. V regionu je nedostatečný počet bankovních automatů. Platební karty jsou sice akceptovány v hotelích a několika restauracích, z hlediska potřeb pro cestovní ruch jsou však akceptovány stále v nedostatečném množství.

Služby turistických informačních center (TIC) jsou k dispozici pouze v Buchlovicích a na Velehradu, kde se nachází dvě turistická centra (jedno běžné a jedno je zaměřeno na církevní turistiku). Potřebná síť informačních center není vybudována.

3.2 Vyhodnocení současného stavu z pohledu aktérů území

Úlohou výzkumu bylo podchycení hlavních problémů a předpokladů rozvoje obce a formace možných řešení. Neméně důležité je slyšet představ jednotlivých subjektů o rozvoji obce, ale současně i vytvoření platformy spolupráce tak, aby byl využit potenciál všech těchto subjektů. Stejně důležitá je i koordinace rozvoje v širším území (reflexe rozvojových záměrů okolních obcí, zohlednění vazeb jednotlivých programů rozvoje obcí).

Cílem navrhovaného výzkumu bylo zjišťování potřeb občanů k rozvoji obce na období 4–7 let dlouhodobým strategickým pohledem (10–20 let), včetně projektových záměrů, které směřují k naplnění dlouhodobé vize, jak by se měla v tomto časovém období obec vyvíjet.

S ohledem na to, že objektem našeho zájmu byly jednotlivé sociální skupiny obyvatel, kteří na tomto území žijí, ale také aktéři, kteří mají nástroje k ovlivnění rozvoje venkova, byla zvolena kombinace kvantitativní i kvalitativní metody výzkumu.

Kvantitativní výzkum byl formou dotazníkového šetření aplikován na početnější skupině respondentů, jednotlivé sociální skupiny obyvatel daného území. Díky této metodě jsme během krátkého času získali velké množství informací, které jsou klíčové při zpracování nové strategie. Pro formulaci otázek byla vytvořena pracovní skupina, která se skládala ze zástupců místních samospráv, spolků i podnikatelů, která posuzovala nejen obsahovou stránku otázky, ale také vhodnou formulaci, jež musela být volena tak, aby byla stručná, jasná a pro respondenta srozumitelná.

Samotní respondenti byli v úvodu dotazníku seznámeni s tím, že dotazník je anonymní a mohou jej vyplnit v papírové nebo elektronické podobě. Pro odevzdání dotazníku v papírové podobě jsme zvolili místa obecních úřadů, kde byly umístěny speciální boxy s označením. S ohledem na způsob vyhodnocování byli respondenti požádáni, aby upřednostnili elektronické vyplnění dotazníku. Celkem bylo vytištěno 10 000 kusů dotazníků v papírové podobě.

Distribuci do domácností zajišťovali pracovníci obecních úřadů, kteří mají s roznosem do domu bohaté zkušenosti při volbách, ale i dobrovolníci z řad obyvatel, především maminek na mateřské dovolené.

Kvantitativní výzkum, který byl aplikován na početnější skupině respondentů, byl dále podpořen kvalitativním výzkumem. Ten byl prováděn formou strukturovaných rozhovorů se zástupci místních samospráv. Zvolená metoda byla časově náročnější, během níž jsme ale získali přesný přehled rozvojových plánů obcí, které bude možné srovnat s náměty a připomínkami z dotazníkového šetření.

3.2.1 Vyhodnocení dotazníkového šetření mezi obyvateli území

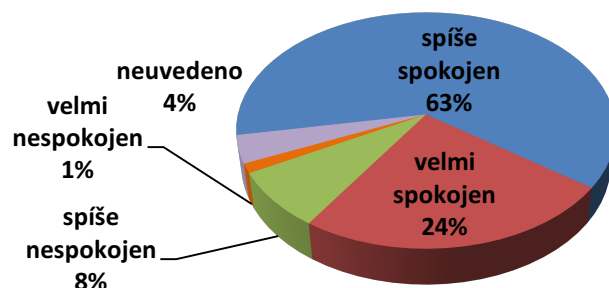
Dotazníkového šetření se zúčastnilo celkem 924 respondentů v rámci území MAS Buchlov. Nejvíce (33,1% obyvatel) se zapojilo z věkové kategorie 30-49 let. Naopak nejméně (14,7%) se k životu v obcích vyjádřilo osob ve věku 18-29 let.

Z pohledu vzdělanostního složení respondentů můžeme konstatovat, že největší podíl respondentů dosáhl středoškolského vzdělání, dotazníkového šetření se zúčastnilo 42,1% těchto osob. Nejméně, 7,5% zúčastněných osob, je se základním vzděláním.

Nejvíce oslovených respondentů žije v obcích území MAS Buchlov více jak 20 let, z hlediska počtu oslovených respondentů tato skupina tvoří až 70,1%, naopak nejmenší zastoupení v počtu respondentů mají občané s délkou pobytu menší než 5 let, a to 6,1%.

Spokojenost s životem v obci

Graf 4: Vyhodnocení spokojenosti



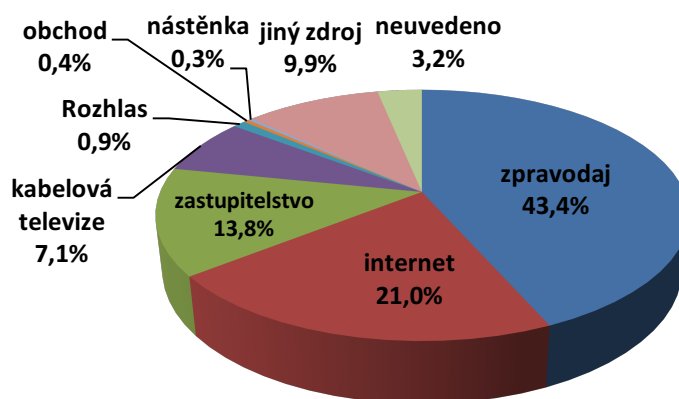
Co se týká celkové spokojenosti (tzn. odpověď spíše spokojen/velmi spokojen), nejvíce jsou lidé spokojeni v obci Modrá (98,6% respondentů), kterou následují obce Hostějov (94,1%) a Osvětimany (92,1%). Naopak nejmenší spokojenost vyjádřili obyvatelé obce Břestek (78,8% spokojených respondentů).

K největší nespokojenosti (tj. odpověď spíše nespokojen/velmi nespokojen) se vyjádřili obyvatelé obce Tupesy (18,3% respondentů), následováno obcemi Zlechov (15,1%) a Břestek (14,9%).

Zdroj informací

Z dotazníkového šetření vyplývá, že nejvyužívanějším zdrojem informací je zpravodaj (43,4%), dále pak internet (21%), zastupitelstvo (13,8%) a kabelová televize (7,1%). Jiné zdroje informací mají jen nepatrný podíl na informovanosti respondentů.

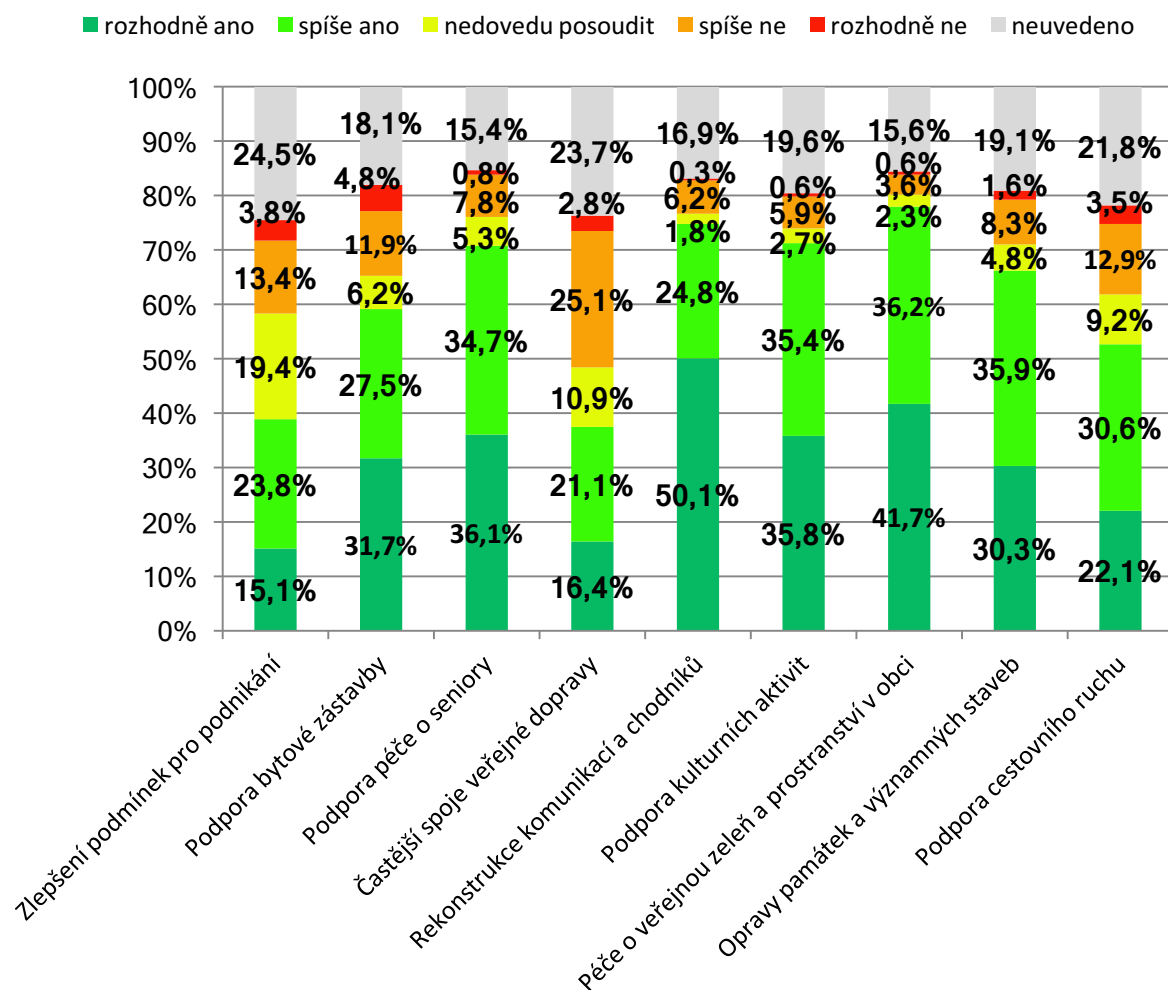
Graf 5: Nejvyužívanější zdroje informací v MAS Buchlov



Využití finančních prostředků

Respondenti z řešeného území měli možnost se vyjádřit k využití finančních prostředků obcí, a to v jednotlivých oblastech.

Graf 6: Spokojenost s využitím obecních finančních prostředků do jednotlivých oblastí



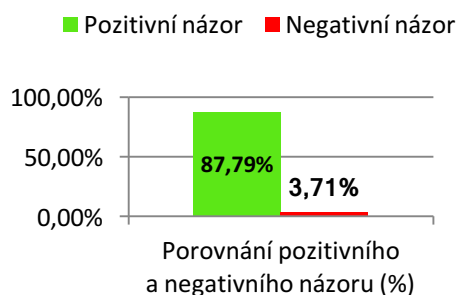
Velmi kladně je využití finančních prostředků občany MAS hodnoceno především v oblastech podpory péče o seniory (71%), rekonstrukce komunikací a chodníků (75%), podpory kulturních aktivit (71%), péče o veřejnou zeleň a prostranství v obci (78%). Kladný názor obyvatel převládá také v hodnocení využití finančních prostředků do bytové zástavby (59%), využití finančních prostředků na opravy památek a významných staveb (66%), investic do oblastí cestovního ruchu (52%). Spíše kladně je hodnoceno zlepšování podmínek pro podnikání tzn. 39% oproti 17% záporně. Naopak nejmenší spokojenost občanů je s využitím prostředků na podporu častějších spojů veřejné dopravy, kde nejvyšší záporné hodnocení a to 28%.

Hodnocení obce

Obyvatelé MAS Buchlov zhodnotili svou obec z následujících hledisek. U každého hlediska je srovnán pozitivní versus negativní názor respondentů, zbylé procenta připadají názoru „je mi to jedno“, či se respondenti vůbec nevyjádřili.

a) Bydlení

Graf 7: Pozitivní versus negativní názor - bydlení

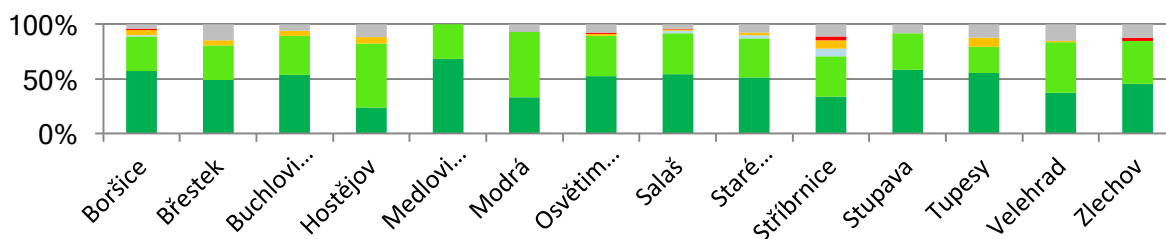


Z dotazníkového šetření vyplývá, že převážná většina respondentů hodnotí bydlení ve své obci pozitivně. Nejpozitivněji hodnotí bydlení občané v obci Medlovice, Modrá, Boršice, Buchlovice, Salaš. Četné negativní názory se objevily v obci Stříbrnice.

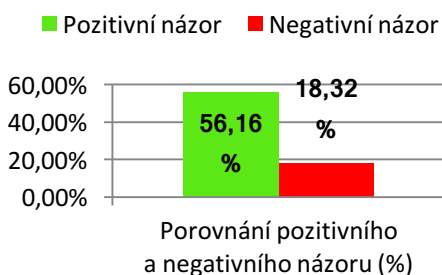
Graf 8: Hodnocení bydlení dle obcí MAS Buchlov

b) Školství

- spíše spokojen
- velmi spokojen
- je mi to jedno
- spíše nespokojen
- velmi nespokojen
- neuvedeno

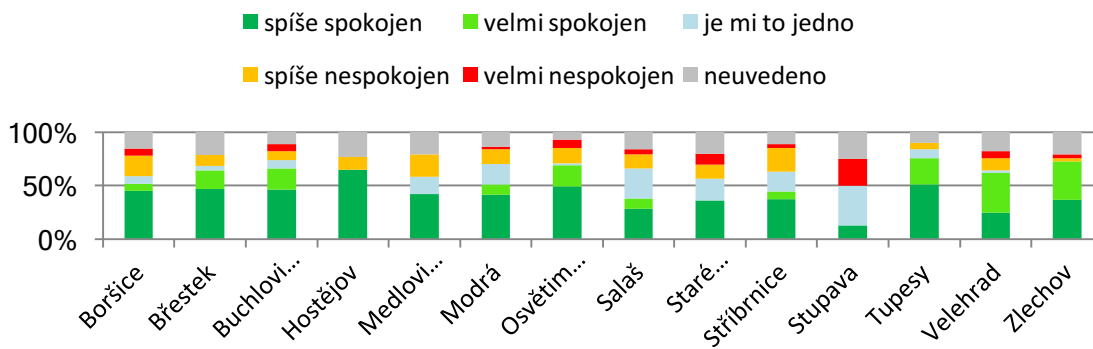


Graf 9: Pozitivní versus negativní názor - školství



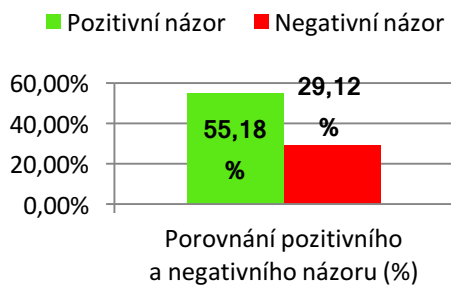
a Staré Hutě, přičemž odpověď „velmi nespokojen“ převládá v obci Stupava.

Graf 10: Hodnocení školství dle obcí MAS Buchlov



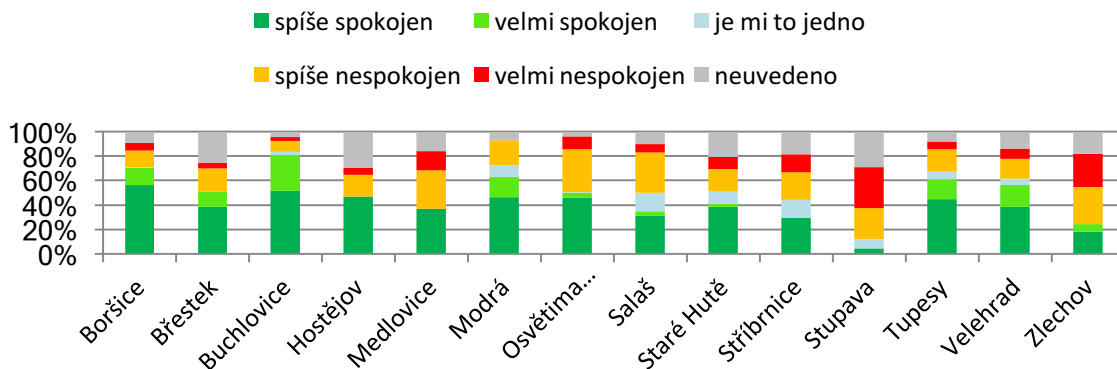
c) Zdravotnictví

Graf 11: Pozitivní versus negativní názor - zdravotnictví



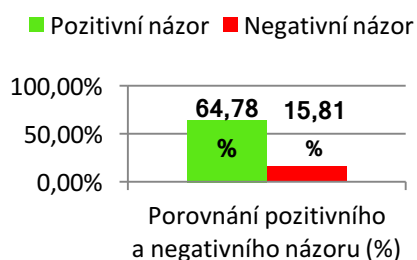
Se zdravotnictvím jsou občané spíše spokojeni (42,9% respondentů). Celkově pozitivní názor vyjádřila však pouze polovina občanů (55,18%). Nejčastěji se pozitivní odpověď vyskytla v obci Buchlovice, Boršice, Modrá a Tupesy. Naopak nespokojeni se zdravotnictvím jsou především v obci Stupava (33,3% dotázaných je velmi nespokojeno), dále pak v obci Zlechov, Medlovice, Osvětimany, Salaš.

Graf 12: Hodnocení zdravotnictví dle obcí MAS Buchlov



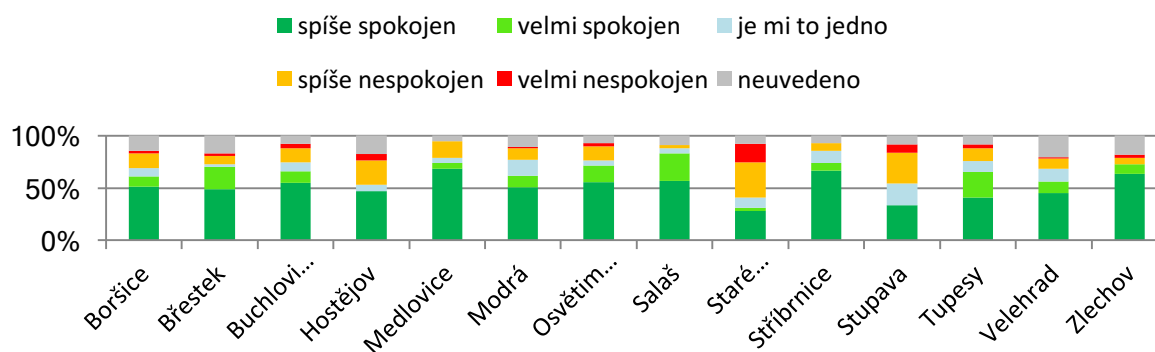
d) Veřejná doprava

Graf 13: Pozitivní versus negativní názor – veřejná doprava



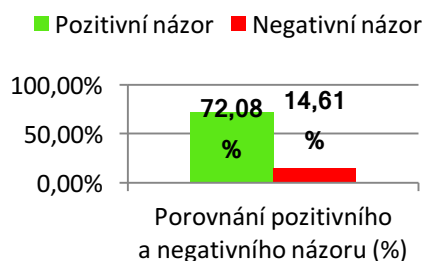
Veřejná doprava je ze strany obyvatel hodnocena pozitivně, spíše spokojeno je až 51,6% dotazovaných a velmi spokojeno 13,2%. Nejvíce spokojeni s veřejnou dopravou jsou v obci Medlovice, Stříbrnice, Salaš Břestek a Zlechov. Nespokojenost převládá u obce Staré Hutě. Četné negativní názory se objevily dále u obce Hostějov a Stupava.

Graf 14: Hodnocení veřejné dopravy dle obcí MAS Buchlov



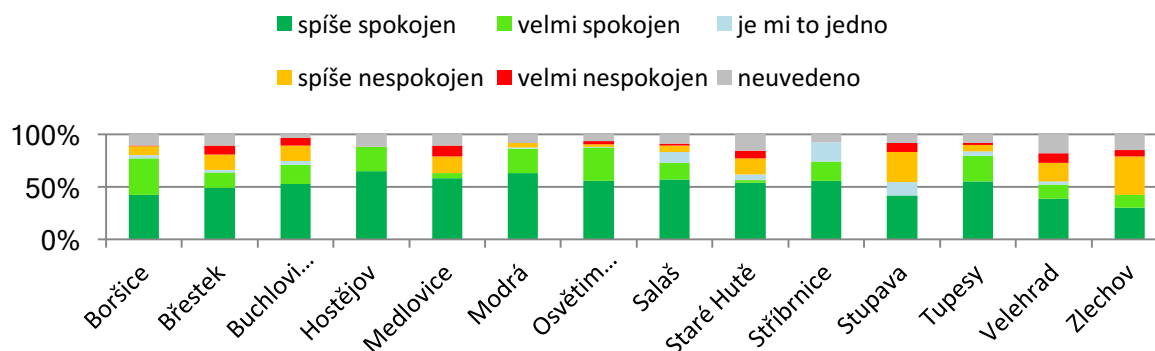
e) Kultura a společenský život

Graf 15: Pozitivní versus negativní názor – kultura a společenský život



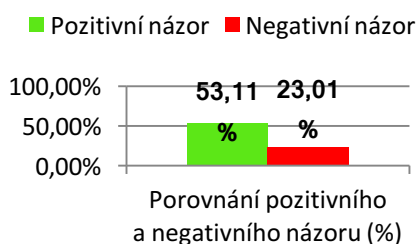
Kultura a společenský život je v obcích MAS Buchlov hodnocen kladně. Spíše spokojeno je 50,8% respondentů. Kladný názor převažuje v obci Hostějov, Modrá, Osvětimany, Tupesy. Negativní názor se čteně objevil v obci Břestek, Buchlovice, Medlovice, Staré Hutě, Stupava, Velehrad a nejvíce nespokojeni jsou v obci Zlechov.

Graf 16: Hodnocení kultury a společenského života dle obcí MAS Buchlov



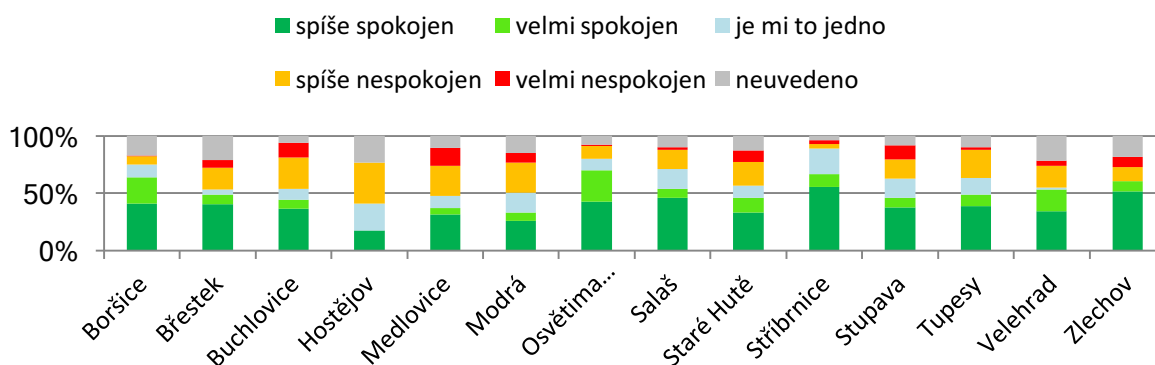
f) Sportovní vyžití

Graf 17: Pozitivní versus negativní názor – Sportovní vyžití



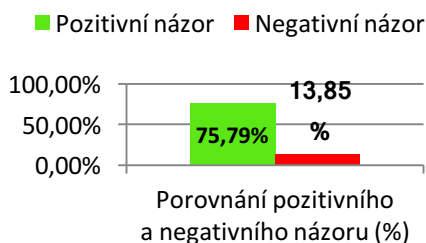
Sportovní vyžití je ze strany obyvatel hodnoceno většinou kladně, ale spíše nespokojeno a velmi nespokojeno je takřka čtvrtina respondentů hlavně v obci v Buchlovice, Hostějov, Medlovice, Modrá, Staré Hutě a Stupava. Naopak nejvíce jsou spokojeni v Boršicích, Osvětimanech, Stříbrnicích a Zlechově.

Graf 18: Hodnocení sportovního vyžití dle obcí MAS Buchlov



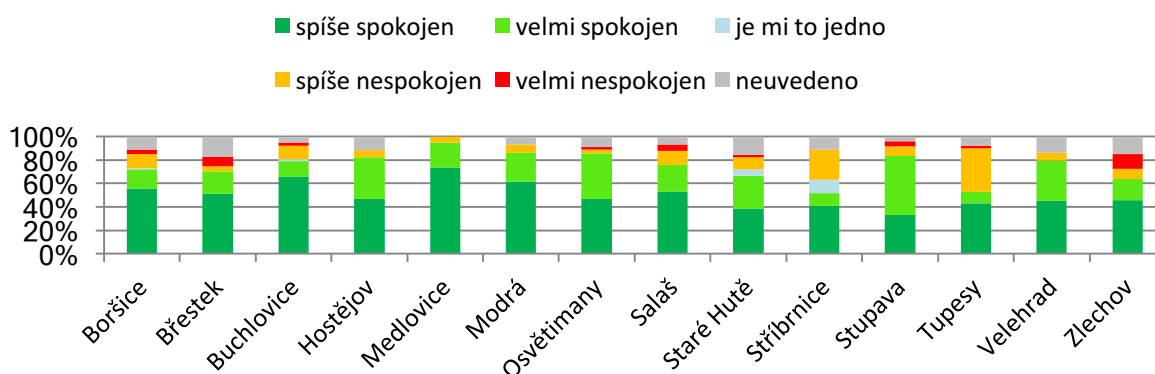
g) Životní prostředí

Graf 19: Pozitivní versus negativní názor – Životní prostředí



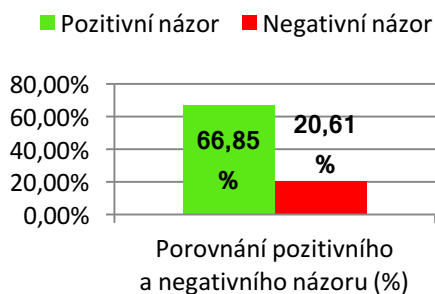
Oblast životního prostředí v obci hodnotí většina respondentů kladně – 52,5% je spíše spokojeno, 23,3% je velmi spokojeno, 10,7% je spíše nespokojeno a pouhé 3,1% je velmi nespokojeno. Ve Stupavě je velmi spokojeno až 50% dotazovaných. Výraznější nespokojenost se objevuje v obci Stříbrnice, Tupesy a Zlechov.

Graf 20: Hodnocení životního prostředí dle obcí MAS Buchlov



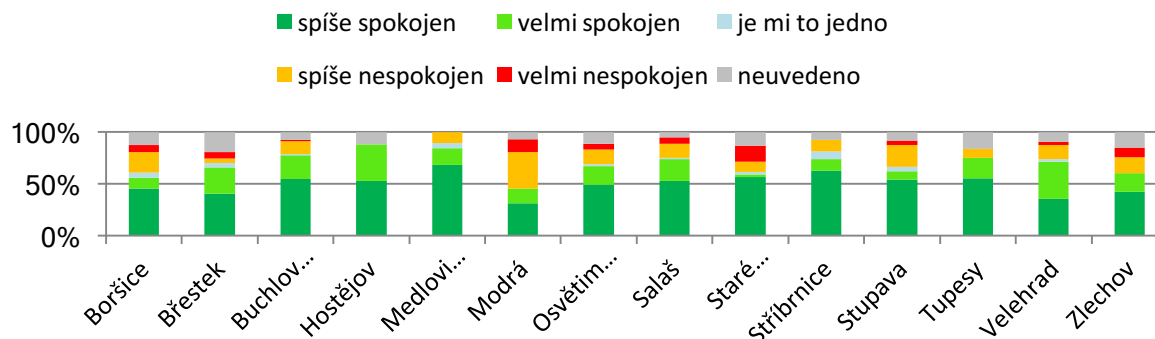
h) Odpadové hospodaření

Graf 21: Pozitivní versus negativní názor – Odpadové hospodaření



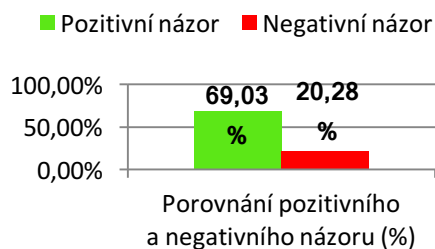
Odpadové hospodaření hodnotí celkem 48,3% respondentů jako spíše uspokojivé a 18,5% jako velmi uspokojivé. Nejlépe tuto oblast hodnotí obyvatelé obce Velehrad (35,6% z dotazovaných občanů obce je velmi spokojeno), naopak nejhůře v obci Modrá (35,6% z dotazovaných občanů obce je spíše nespokojeno), dále v obci Boršice, Osvětimany, Salaš, Staré Hutě, Stupava a Zlechov.

Graf 22: Hodnocení odpadového hospodaření dle obcí MAS Buchlov



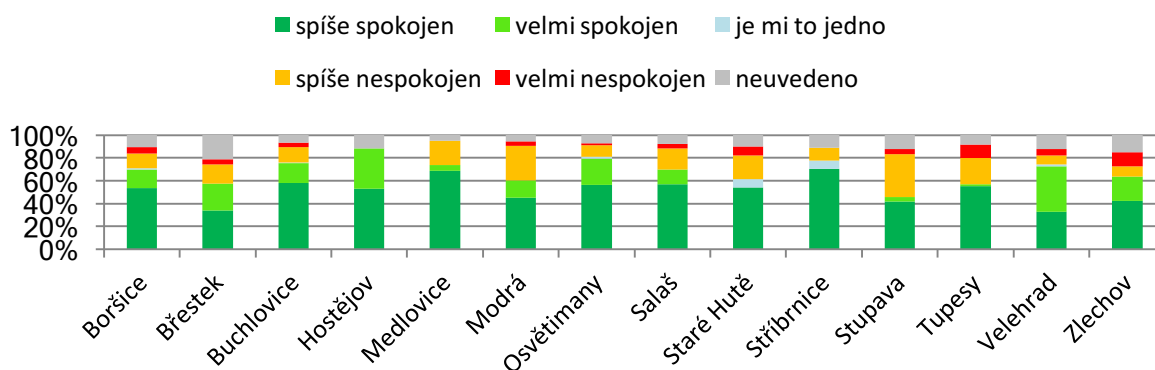
i) Péče o veřejné prostranství a zeleň

Graf 23: Pozitivní versus negativní názor – Péče o veřejné prostranství a zeleň



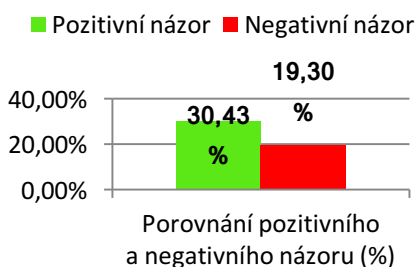
S péčí o veřejné prostranství a zeleň je spíše spokojeno 51,8% a velmi spokojeno 17,2%. Naopak spíše nespokojeno je 15,4% a velmi nespokojeno 4,8%. Nejpozitivněji hodnotili veřejné prostranství a zeleň občané v obci Velehrad, Hostějov, Osvětimany. Nespokojenost se objevila v obci Modrá, Staré Hutě, Stupava a Tupesy.

Graf 24: Hodnocení péče o veřejné prostranství dle obcí MAS Buchlov



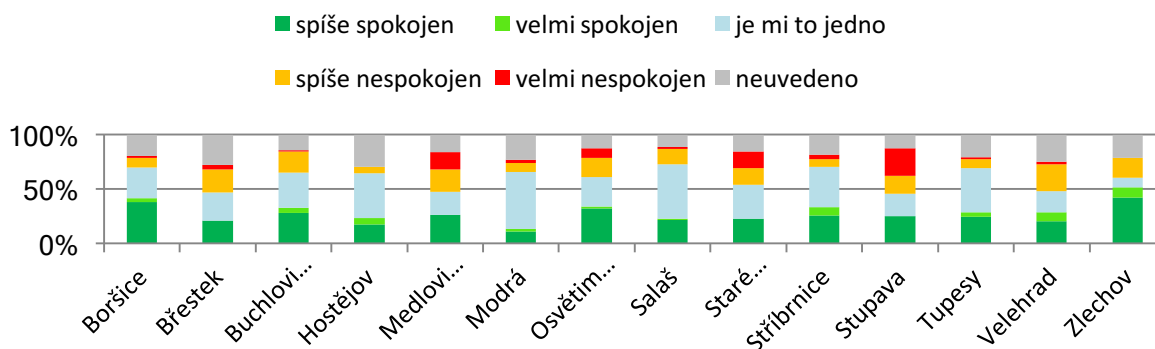
j) Podmínky pro podnikání

Graf 25: Pozitivní versus negativní názor – Podmínky pro podnikání



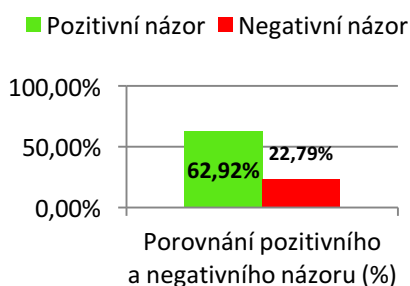
Z hlediska hodnocení obcí obyvateli měla nejrozporuplnější odpovědi oblast podmínek pro podnikání. Až 32,4% osob z řad dotazovaných je jedno, jaké jsou v obci podmínky pro podnikání. Takto ji také hodnotí v 8 ze 14 obcí. V obci Boršice, Osvětimany a Zlechov ji hodnotí jako spíše uspokojivou. V Medlovicích, Osvětimanech, Starých Hutích a Stupavě je četný negativní názor.

Graf 26: Hodnocení podmínek pro podnikání dle obcí MAS Buchlov



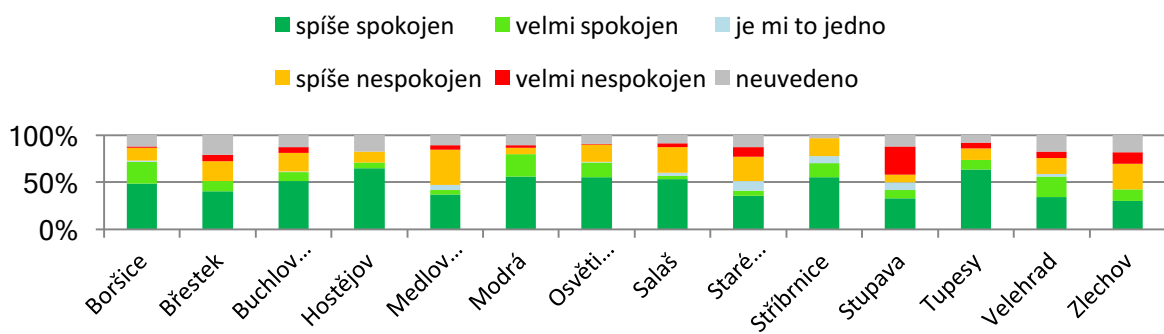
k) Rozvoj obce

Graf 27: Pozitivní versus negativní názor – Rozvoj obce



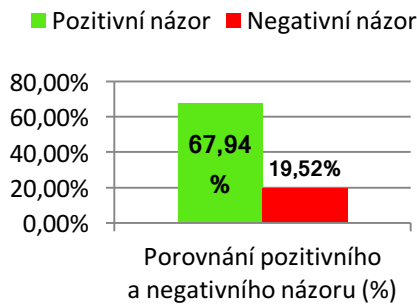
Co se týče posouzení rozvoje obce, je hodnocení obcí v rámci regionu také pozitivní (62,9%). Nejkritičtější hodnotili obyvatelé obce Stupava, kde velmi nespokojeno je 29% dotázaných, dále spokojenost nepřevládá v obci Medlovice, Staré Hutě a Zlechov. Naopak pozitivní názor převyšuje negativní v obci Boršice, Modrá, Stříbrnice a Tupesy.

Graf 28: Hodnocení rozvoje obce dle obcí MAS Buchlov



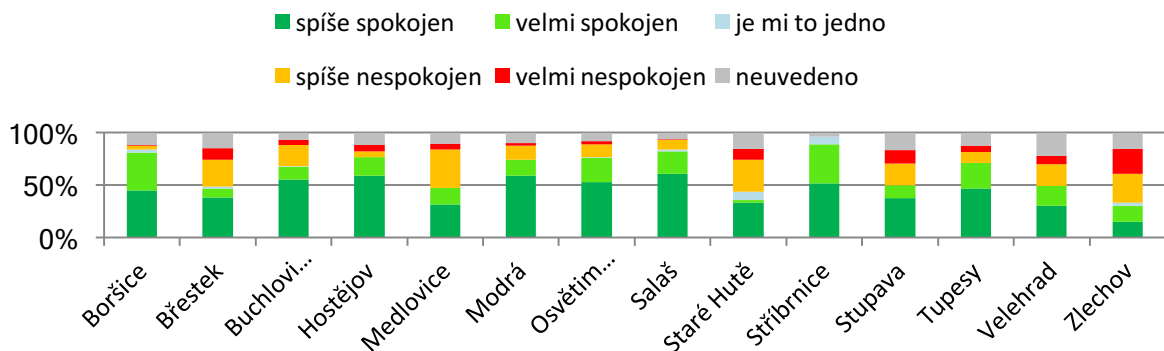
I) Informovanost o dění v obci

Graf 29: Pozitivní versus negativní názor – Informovanost o dění v obci



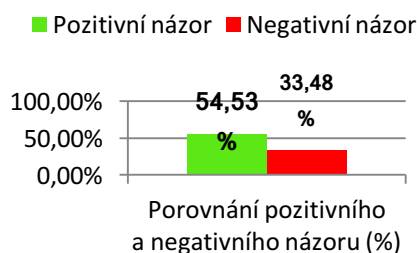
Informovanost o dění v obci je hodnocena převážně kladně. 47,4 % respondentů ze všech dotazovaných odpovědělo „spíše spokojen“. Ve všech obcích byla tato odpověď nejčastější, odpověď „spíše nespokojen“ měla převahu jen u obce Medlovice (36,8% z dotazovaných občanů obce) a Zlechov (27,3% z dotazovaných občanů obce), zde byla nejčtenější také odpověď „velmi nespokojen“.

Graf 30: Hodnocení informovanosti o dění v obci dle obcí MAS Buchlov



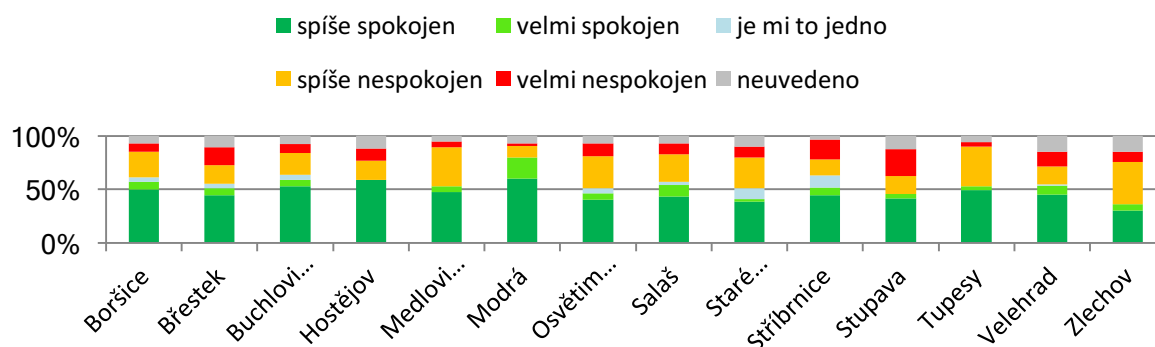
m) Mezilidské vztahy

Graf 31: Pozitivní versus negativní názor – Mezilidské vztahy



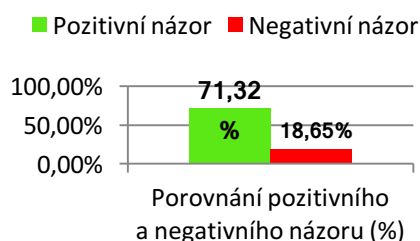
S mezilidskými vztahy jsou občané spíše spokojeni, takto hodnotí obce 47,1% respondentů ze všech dotazovaných. Byl však zaznamenán také četný negativní názor a to především v obci Zlechov, kde je spíše nespokojeno 39,3% dotázaných, dále pak v obci Stupava, kde je nečetnější názor „velmi nespokojen“. A příliš spokojeni nejsou také v obci Osvětimany, Medlovice a Břestek a Salaš.

Graf 32: Hodnocení mezilidských vztahů dle obcí MAS Buchlov



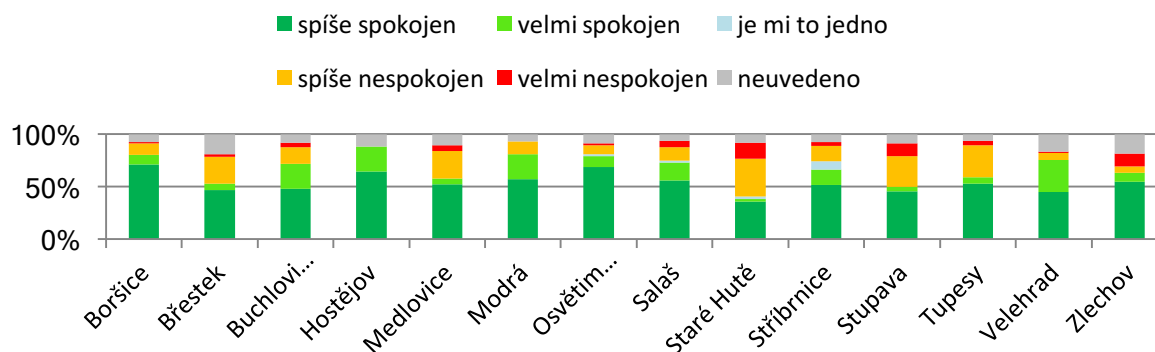
n) Bezpečnost

Graf 33: Pozitivní versus negativní názor – Bezpečnost



Nejvyšší podíl odpovědí na hodnocení bezpečnosti měla odpověď „spíše spokojen“. Takto odpovědělo 56,5% respondentů ze všech dotazovaných. Ve všech obcích byla tato odpověď nejčastější, pouze u obce Staré Hutě převažovala odpověď „spíše nespokojen“ a „velmi nespokojen“. Tento názor se objevil také v obci Stupava, Tupesy a Břestek.

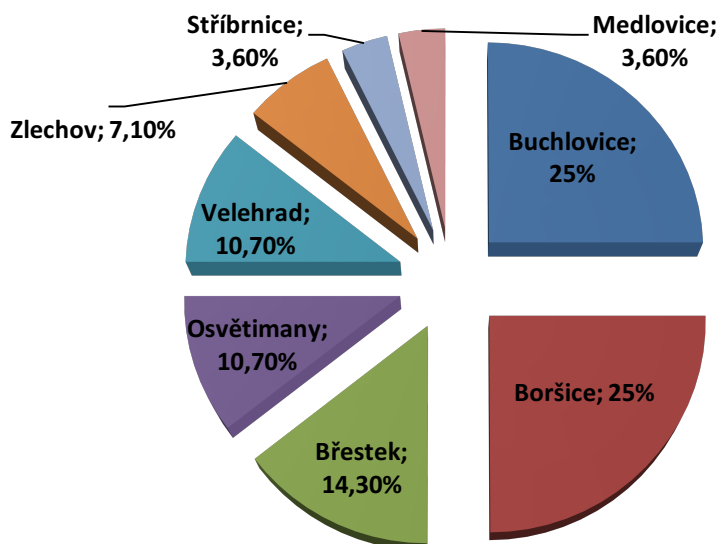
Graf 34: Hodnocení bezpečnosti dle obcí MAS Buchlov



3.2.2 Vyhodnocení dotazníkového šetření mezi podnikateli v území

Dotazníkového šetření se zúčastnilo celkem 28 podnikatelů v rámci území MAS Buchlov. Nejvíce (25%) se zapojilo z obce Buchlovice a Boršice. Z dotazovaných 28 podnikatelských subjektů bylo 15 fyzických osob a 13 právnických osob. Z některých obcí se žádní podnikatelé do průzkumu nezapojili (Salaš, Modrá, Tupesy, Hostějov, Stupava, Staré Hutě).

Graf 35: Celkový přehled vyplněných dotazníků podnikateli



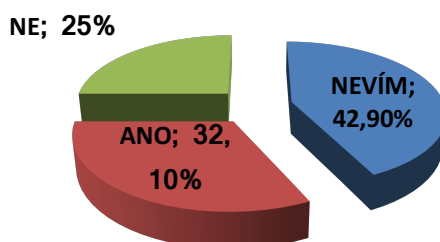
Zdroj: dotazníkové šetření, vlastní zpracování; 2014

Plány společností na příštích 5 let

Z dotazníkového šetření vyplývá, že 32,1% z dotazovaných podnikatelů předpokládá v horizontu 5 let zřízení nových pracovních míst v obci, 25% to nepředpokládá a 42,9% prozatím netuší.

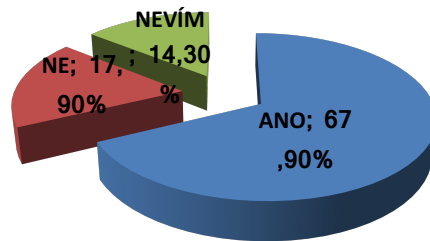
Většina podnikatelských subjektů (67,9%) plánuje v příštích pěti letech rozšíření stávající činnosti v obci, ve které působí.

Graf 36: Předpokládáte v horizontu 5 let zřízení nových pracovních míst v obci?



Zdroj: dotazníkové šetření, vlastní zpracování; 2014

Graf 37: Plány společností na příštích 5 let-rozšíření stávající činnosti v obci



Zdroj: dotazníkové šetření, vlastní zpracování; 2014

Co se týká rozšiřování své stávající činnosti o jiný obor, 39,3% podnikatelů předpokládá rozšíření oboru působení, zbytek podnikatelů rozšiřování do jiných oborů nyní neplánuje.

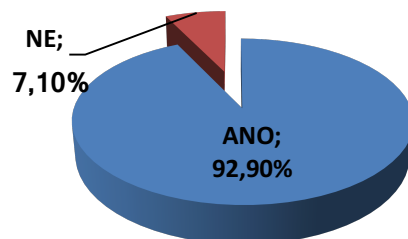
Celých 50% podnikatelských subjektů plánuje rekonstrukce stávajících objektů nebo modernizaci technologií, 60,7% podnikatelů plánuje realizaci nových staveb nebo pořízení nové technologie nebo zařízení v příštích pěti letech. Naopak koupi nebo pronájem nové nemovitosti v obci plánuje pouze 3,6% podnikatelů, prodej současných nemovitostí, ani přemístění společnosti mimo současnou obec nikdo ze zúčastněných podnikatelů neplánuje.

Žádná ze společností neuvažuje o přemístění firmy pryč ze stávající obce.

Spolupráce s obcí

Z odpovědí podnikatelů ohledně důležitosti a zajímavosti spolupráce s obcí vyplývá, že spolupráci s obcí považuje za důležitou většina podnikatelů v území (92,9%).

Graf 38: Je pro Vás spolupráce s obcí důležitá nebo zajímavá?



Zdroj: dotazníkové šetření, vlastní zpracování; 2014

Podnikatelé v obci postrádají:

- informační systém ulic, institucí a firem
- turistická infrastruktura (např. malý info-point v turistické sezóně, spojený s prodejem místních produktů), větší propagace místních aktivit, služeb a dalších možností pro turisty
- propojení a dobudování cyklostezek pro větší bezpečnost cyklistů i chodců
- multifunkční sportovní hřiště s umělým povrchem
- sportovní hala, kulturní dům
- galerie vín na zámku
- dobudování inženýrských sítí, chodníky
- koupaliště
- webové stránky informačního střediska
- více řemeslníků

Investiční aktivity, které by dle místních podnikatelů přispěly k rozvoji jejich podnikání:

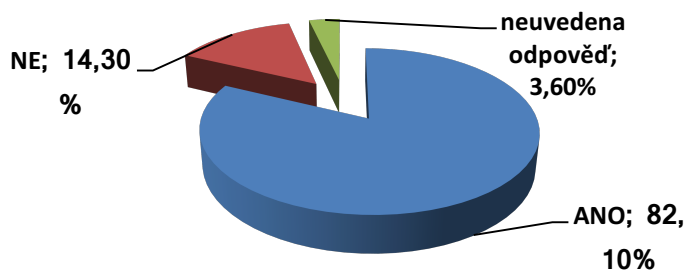
- propagace a rozvoj cestovního ruchu
- propojení a dobudování cyklostezek
- multifunkční sportovní hřiště s umělým povrchem
- vybudování nových turistických atraktivit v regionu (např. oprava koupaliště Osvětimany), oprava a výstavba dětských hřišť a sportovišť, hippoturistika
- propagace a prodej farmářských výrobků a dalších místních produktů
- investice do podpory prodeje
- vybudování a rekonstrukce inženýrských sítí, dopravní infrastruktury
- vybudování kvalitního koupání vč. doprovodných služeb a úpravy okolí
- budování průmyslových zón vč. sítí
- modernizace strojů

Rozvoj společnosti

Z dotazníkového šetření vyplývá, že většina společností nemá zpracovaný strategický dokument rozvoje svého podnikání.

Většina podnikatelů v území (53.6%) nemá zkušenosti s čerpáním dotačních prostředků, ovšem cca 65% účastníků šetření plánuje čerpání dotačních prostředků v následujících letech. 82,1% z nich má zájem o využití pomoci projektových manažerů z MAS Buchlov při zpracování svých projektových záměrů.

Graf 39: Využili byste pro zpracování projektového záměru a žádosti o dotaci naší pomoci?



Zdroj: dotazníkové šetření, vlastní zpracování; 2014

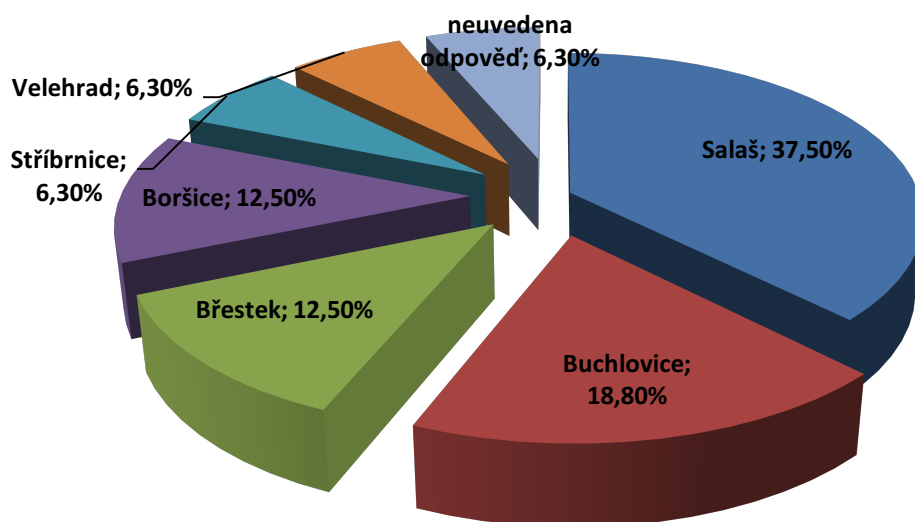
3.2.3 Vyhodnocení dotazníkového šetření neziskovými organizacemi v území

Dotazníkového šetření se zúčastnilo celkem 16 neziskových organizací v rámci MAS Buchlov. Nejvíce (37,5% obyvatel) se zapojilo z obce Salaš. Převážná většina z dotázaných neziskových organizací v obci působí více jak 10 let (62,5%).

Většina zúčastněných respondentů (56,3%) má více než 20 členů. Celkem 68,8% zúčastněných subjektů je registrováno jako spolek.

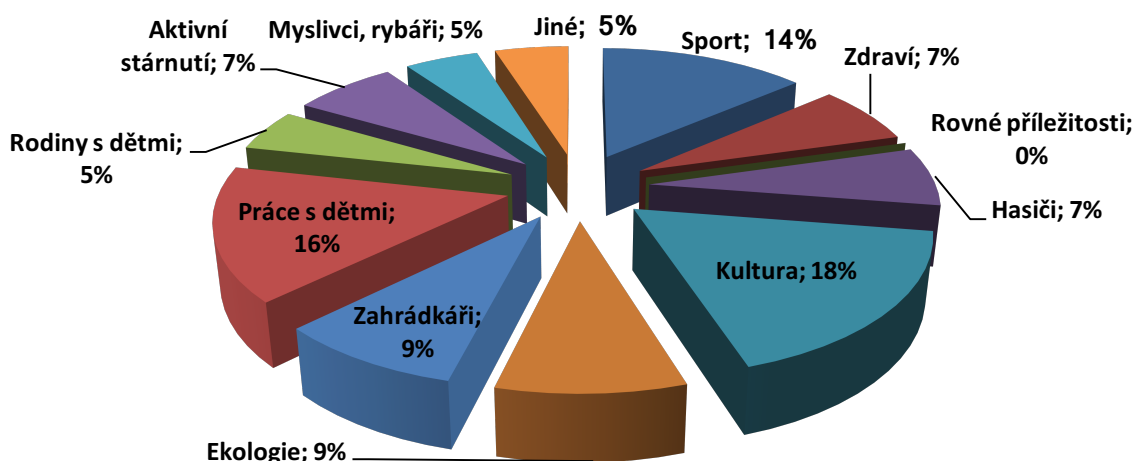
Neziskové organizace se zapojily do tvorby strategického dokumentu zejména prostřednictvím facilitací, kde se aktivně zapojovaly do diskuze.

Graf 40: Celkový přehled vyplněných dotazníků



Zdroj: dotazníkové šetření, vlastní zpracování; 2014

Graf 41: Hlavní aktivity zúčastněných neziskových organizací



Zdroj: dotazníkové šetření, vlastní zpracování; 2014

Podmínky pro činnost organizace

Neziskové organizace, které se zúčastnily dotazníkového šetření, jsou ve většině případů spokojené s podmínkami v obci (50% organizací je spíše spokojeno a 31,3% organizací je spokojeno). Většina respondentů je také spokojena se spoluprací s obcí.

75% subjektů neziskového sektoru, které se zúčastnily dotazníkového šetření, je spokojena s kulturním životem v obci (37,5% je spokojeno a 37,5% je spíše spokojeno), naopak nespokojeno je 18,8% organizací, ostatní se nevyjádřili.

Neziskové organizace pro svou činnost postrádají:

- klubovna nebo jiné prostory a zázemí pro činnost spolků, jejich setkávání, prezentaci apod.
- technické vybavení spolků
- dobudování sítě cyklostezek
- vybudování horolezecké stěny
- kulturně-společenský sál na pořádání větších kulturních akcí

Neziskové organizace očekávají od obce (MAS Buchlov):

- finanční podpora na realizaci mimořádných projektů
- finanční podpora činnosti organizací, materiální zázemí a podpora
- pomoc při realizaci grantových projektů, vstřícnost, komunikace
- pomoc s vybudováním zázemí pro spolky
- podpora propagace činnosti spolků a pořádání kulturních akcí pro veřejnost, zviditelnění
- podpora s cílem reorganizace včelařské organizace

3.2.4 Výstupy z dotazníků a z pohovorů se zástupci obcí v území

Cestovní ruch

Území MAS Buchlov je velice atraktivní z hlediska cestovního ruchu. Konkrétní přírodní a kulturní památky, rekreační oblasti i oblasti sportovního vyžití uvedena v kapitole 3.1.12 Cestovní ruch. Zástupci obcí definovali základní problémy v oblasti cestovního ruchu, kde v převážné většině uvádí potřebu propojení cyklostezek. Mezi další problémy patří nedostatečná kapacita parkování, chybějící točna pro autobusy v obci Modrá, nedostatečná propagace cestovního ruchu.

Zemědělství

Z hodnocení zemědělství vyplynuly na území MAS Buchlov tyto problémy:

- neobhospodařování soukromých pozemků;
- eroze na vinných terasách, zarůstání vinných teras;
- erodované půdy po zaoraných brázdách a neudržované hráze v polích;
- hospodaření na svazích, špatné obhospodařování, nedůsledné vysazování protierozních plodin na vymezených plochách;
- poškozování alejí dooráváním ke kořenům stromů, používání postřiků poškozujících stromy;
- nedodržování ochranného pásma kolem toků při hnojení a postřiku;
- poškozování komunikací z těžby dřeva;
- zápach velkovýkrmny prasat, devastace krajiny.

Životní prostředí

Z hodnocení životního prostředí vyplynuly na řešeném území níže uvedené stavy, které je potřeba řešit:

- Boršice: nutnost rekultivace po těžbách, na území existuje bývalá skládka v rozsahu 7 ha, obec se potýká s problémy s bobry;
- Břestek: obec řeší problémy s erozí na vinných terasách, plánuje výsadbu alejí kolem cyklostezky, dále plánuje zřízení biokoridorů a malých biocenter; plán provedení Komplexních pozemkových úprav
- Hostějov: zahájení Komplexních pozemkových úprav
- Buchlovice: obec se potýká s nutností řešení sběru a zpracování biologických odpadů, záměr likvidace skládky Lipůvka a skládky Rehtorka
- Medlovice: obec chce řešit úpravu ploch pro odpady nebo zřízení sběrného dvora, plán provedení Komplexních pozemkových úprav
- Osvětimany: obec plánuje rozšíření biokoridorů a výsadbu oddělovací zeleně u hřbitova, plán provedení Komplexních pozemkových úprav
- Salaš: obec se potýká s problémem čistoty vzduchu při inverzi (neprovětraná kotlina)
- Stříbrnice: obec plánuje řešení skládky Posadová, příprava Komplexních pozemkových úprav

- Tupesy: obec považuje za potřebnou úpravu a ochranu údolí Soudné, dále je nezbytné řešit vodní prameniště v lokalitě mezi Tupesy a Velehradem. Obnova vodního režimu v krajině, zabránění eroze. Dokončení komplexní pozemkové úpravy.
- Zlechov: obec se potýká s problémem pálení odpadů – trávy apod., chce dokončit výsadbu krajinné zeleně a řešení biokoridorů dle územního plánu.

Hodnocení dalších oblastí jako je krizové řízení, dopravní obslužnost a zaměstnanost v obci ze strany zástupců obce je uvedeno v následujících tabulkách.

Tabulka 28: Stav krizového řízení dle názoru zástupců obce

	Boršice	Břestek	Buchlovice	Hostějov	Medlovice	Modrá	Osvětimany	Salaš	Staré Hutě	Stříbrnice	Stupava	Tupesy	Velehrad	Zlechov
Hasiči	vlastní	Buchlovice	vlastní	Osvětimany	Osvětimany	vlastní	vlastní	vlastní	vlastní	vlastní	vlastní	vlastní	vlastní	Buchlovice
Policie	Buchlovice	Buchlovice	vlastní	Buchlovice	Buchlovice	Uherské Hradiště	Buchlovice	Uherské Hradiště	Buchlovice	Buchlovice	Buchlovice	Buchlovice	Buchlovice	Buchlovice
Názor na v policii území	bez názoru	není prospěšná	není prospěšná	není prospěšná	prospěšná	prospěšná	není prospěšná	není prospěšná	prospěšná	není prospěšná	prospěšná	není prospěšná	prospěšná	prospěšná

Zdroj: dotazníkové šetření, vlastní zpracování; 2014

Tabulka 29: Spokojenost zástupců obce s dopravní obsluhností

	Boršice	Břestek	Buchlovice	Hostějov	Medlovice	Modrá	Osvětimany	Salaš	Staré Hutě	Stříbrnice	Stupava	Tupesy	Velehrad	Zlechov
Spokoj. s dopravní obsluh.	✓	✓	✓	✓	✓	✓	✓	✓	✗	✓	✓	✓	✓	✓

Zdroj: dotazníkové šetření, vlastní zpracování; 2014

Tabulka 30: Vnímání zaměstnanosti v obci zástupci obcí

	Boršice	Břestek	Buchlovice	Hostějov	Medlovice	Modrá	Osvětimany	Salaš	Staré Hutě	Stříbrnice	Stupava	Tupesy	Velehrad	Zlechov
Zaměst. v obci není problém	✓	✗	✓	✓	✓	✓	✓	✗	✗	✓	✓	✓	✓	✗

Zdroj: dotazníkové šetření, vlastní zpracování; 2014

3.3 Vyhodnocení rozvojového potenciálu území

Využití rozvojového potenciálu území je do určité míry spojeno se schopností využívat vhodné rozvojové nástroje s mírou koordinace rozvojových aktivit v území. Klíčovým nástrojem jsou rozvojové koncepce obcí.

Územní plánování

Většina obcí si již pořídila nový územní plán. Konkrétní přehled je uveden v následující tabulce. Na základě informací získaných od zástupců jednotlivých obcí v podobě záměrů na provedení změn v území MAS a na základě dotazníkového šetření a veřejného projednání je definován rozvojový potenciál území v podobě jednotlivých projektových záměrů. Seznam jednotlivých projektových záměrů je součástí návrhové části Strategie.

Tabulka 31: Přehled zpracovaných územně-plánovaných dokumentací dle obcí MAS

Obec název	Územní plán	Program obnovy vesnice	
Boršice	Aktuální - 1998	Aktuální z roku 2010 (naplněno 70%)	
Buchlovice	Aktuální - 2006	Není zpracován	
Břestek	Aktuální - 2009	Aktuální z roku 1995 (naplněno 70%), doplňný 2002	Plán provedení Komplexních pozemkových úprav
Hostějov	Aktuální - 2000, 2015 zadání nového ÚP	Aktuální z roku 2015	2015 zahájení Komplexních pozemkových úprav
Medlovice	Aktuální - 2011	Aktuální z roku 1999 (naplněno 75%), schválen již nový	Plán provedení Komplexních pozemkových úprav
Modrá	Aktuální	Aktuální z roku 1995 (naplněno 80%)	PRO 2016
Osvětimany	Aktuální - 2003	Aktuální z roku 2012 (naplněno 45%)	Plán provedení Komplexních pozemkových úprav
Salaš	Aktuální - 2014	Aktuální z roku 2015 (naplněno 10%)	
Staré Hutě	Aktuální - 2012	Aktuální z roku 1995 (naplněno 30%)	
Stříbrnice	Aktuální z roku 2010, 2013 zahájeno řízení k novému ÚP	Aktuální z roku 2010 (naplněno 20%)	Příprava Komplexních pozemkových úprav
Stupava	Aktuální - 2013	Aktuální (naplněno 60%)	
Tupesy	Aktuální - 2010	Aktuální z roku 1996, pravidel. aktualizace (naplněno 90%)	Provádějí se Komplexní pozemkové úpravy
Velehrad	Aktuální- 2009	Aktuální z roku 1995 (naplněno 90%), Strategický rozvojový dokument obce Velehrad z roku 2015	
Zlechov	Aktuální - 2013	Aktuální z roku 1996 (naplněno 80%), Strategický rozvojový dokument 2014- 2020	

Zdroj: interní informace MAS Buchlov

Pro zlepšení vzhledu a řešení problémů fungování krajiny jsou důležitým nástrojem komplexní pozemkové úpravy. V řadě obcí už jsou zahájeny či probíhají. V horizontu několika let bude vyřešena většina území MAS.

Rozvojová území - definice území, na kterém může docházet k rozvoji (zanedbané plochy, památkové zóny, rekreační zóny apod.)

Území působnosti SCLLD (Strategie komunitně vedeného místního rozvoje) MAS Buchlov je identické s územím Mikroregionu Buchlov, které se nachází v západní a severozápadní části okresu Uherské Hradiště v těsné blízkosti okresního města Uherské Hradiště, které je rovněž hlavním správním střediskem, střediskem obchodu a pracovních příležitostí pro zájmové území. Okres Uherské Hradiště patří do Zlínského kraje, spolu s Olomouckým krajem tvoří jednotku NUTS II Střední Morava.

Mikroregion Buchlov je tvořen katastrálními územími čtrnácti obcí, které jsou členy svazku obcí.

Mapa 5: Mapa území MAS Buchlov



Svazky obcí mají klíčovou roli v oblasti realizace rozvojových záměrů obcí přesahujících území jedné obce. Mohou proto hrát významnou roli i v rámci MAS.

Mikroregion Buchlov je typickou venkovskou oblastí. Typy sídelního osídlení se značně liší v oblasti podhůří Chřibů a v horských oblastech. Zatímco v podhůří je struktura osídlení spíše koncentrovaná, v horských oblastech je spíše rozptýlená. V zájmovém území se nachází dvě místně významnější centra – Buchlovice a Velehrad s výraznou koncentrací turisticky atraktivních cílů.

Území MAS Buchlov má výborné podmínky k rozvoji v oblasti cestovního ruchu, služeb a dalších aktivit, disponuje kvalitním životním prostředím. Území se bude zaměřovat na rozvoj

různých oblastí života na venkově. Cílem rozvojových strategií MAS Buchlov je dosažení trvalého hospodářského růstu i růstu kvality života obyvatel regionu prostřednictvím rozvoje veřejných služeb, nových ekonomických aktivit s důrazem na tvorbu pracovních míst v regionálním i místním měřítku, na zlepšení kvality infrastruktury a životního prostředí, na všeobecný rozvoj lidských zdrojů a na prohlubování sociální integrace. Území MAS tvoří především území s potenciálem cestovního ruchu.

Zapojení subjektů a osob do rozvoje území

Veřejná správa – vytváří podmínky pro udržitelný život v obcích a je hlavním činitelem při správě a rozvoji území. V současné době je nejdůležitější a stmelující složkou pro všechny skupiny a hlavním spojovacím článkem s nadřazenými institucemi.

Neziskový sektor – jako významný činitel při formování vědomí sounáležitosti s územím a organizátor kulturního a společenského života v obcích se významně podílel na přípravě Strategie zejména v oblasti uchování kulturního a společenského bohatství regionu, rozvoje kulturních tradic a zapojení mladé generace do společenského života. Jedná se především o folklórní soubory, mládežnické a sportovní organizace, občanská sdružení zajišťující vzdělávání občanů a sdružení ochránců přírody.

Drobní podnikatelé – tento sektor je tvořen především živnostníky, řemeslníky podnikajícími v oblasti služeb cestovního ruchu, tradičních řemesel, zemědělství aj. Tato skupina vytváří pracovní místa a podílí se na snížení migrace obyvatel a udržení mladých lidí v obcích.

Oblasti s rozvojovým potenciálem v území

Rozvoj jednotlivých obcí je řešen v rámci strategických dokumentů obcí (POV) a v rámci územních plánů. Část obcí již zahájila komplexní pozemkové úpravy vedoucí k uspořádání pozemků a k umožnění jejich racionálního využití, některé jejich zahájení v současné době plánují. Rozvoj celého území zahrnuje Strategie MAS Buchlov. MAS aktivně spolupracuje s ostatními místními akčními skupinami i s příhraničními regiony, dochází tak k průběžnému předávání zkušeností mezi územími a k jejich rozvoji.

MAS Buchlov byla zapojená do mezinárodního projektu PromEUregion, kde spolupracovala s dalšími osmi partnery z celé Evropy (Španělsko, Belgie, Francie, Lucembursko, Itálie...) na společné propagaci turistických cílů v regionech, z této spolupráce získala MAS řadu zkušeností.

Průběžně probíhá spolupráce se slovenskými partnery.

V programovém období 2007 - 2013 MAS Buchlov podpořila 50 projektů a rozdělila mezi žadatele téměř 30 mil. korun.

V minulosti proběhla realizace projektu spolupráce s MAS Hornolidečsko na pořízení krojů, MAS Buchlov získala na kroje příspěvek ve výši cca 2,5 mil. Kč.

V rámci projektu Pohádky a pověsti Buchlovských hor a Hornolidečska MAS získala dotaci téměř 1.3 mil. Kč na publikaci a DVD.

V období 2007 - 2013 byla uzavřena Dohoda o partnerství a vzájemné spolupráci mezi MAS Buchlov a MAS Hornolidečska, MAS Východní Slovácko a MAS Staroměstsko.

Společným záměrem NS MAS ČR a MZe je pokrytí venkovského prostoru ČR fungujícími MAS. Území MAS Buchlov je v sousedství s nově vznikající MAS Staroměstsko, kde také některé obce mikroregionu Buchlov jsou zároveň i členy tohoto mikroregionu. Hlavním cílem

je navázání partnerství za účelem předávání zkušeností s administrací PRV, ale také obecně s animací území, integrovaným řešením společných problémů, vícezdrojovým financováním atd. Mezi manažery obou MAS probíhají konzultace při realizaci osy III.4.1 Získávání dovedností, animace a provádění. Tato spolupráce probíhá formou vzájemných návštěv při konzultacích, společné návštěvy vzdělávacích akcí, či návštěvy na akcích obou MAS. Tyto spolupráce povedou ke společenské, ekonomické a kulturní spolupráci obou územních celků a současně přispívá k lepšímu poznání obyvatel mezi sebou. MAS Buchlov aktivně spolupracuje s Regionem Slovácko na propagaci území a značce Tradiční Slovácký výrobek.

Činnosti MAS BUCHLOV v roce 2014

- Setkávání členů MAS
- Realizace SPL, evaluace
- Projekty spolupráce (veletrh a miniveletrh, propagace vína, slavnosti vína)
- Propagace MAS (prezentace na nových webových stránkách)

Hlavním zájmem MAS je přeshraniční podpora cestovního ruchu a investiční projekty zaměřené na infrastrukturu.

Na realizaci Strategického plánu Leader na rok 2013 byla pro MAS Buchlov alokována částka 5 767 249,00 Kč, přičemž režijní náklady na provoz MAS, opatření IV.1.1, byly stanoveny ve výši 1 153 449,00 Kč. Na opatření IV.1.2, realizace SPL, byla stanovena částka 4 613 800,00 Kč.

K 31.12.2013 bylo vyhlášeno celkem 8. Výzev, ve kterých bylo schváleno a proplaceno 48 projektů v celkové výši 28 048 047,00 Kč.

Na konci roku 2013 byl výsledek hospodaření kladný, výsledky hospodaření udávají věrný a poctivý obraz o finanční situaci MAS Buchlov, výsledky hospodaření jsou v souladu s českými účetními předpisy.

3.4 SWOT analýza

SWOT analýza identifikuje klíčové faktory z pohledu pozitivní i negativní stránky území a vnější příležitosti a hrozby. SWOT analýza vychází ze socioekonomické analýzy a navazuje na výsledky dotazníkového šetření obyvatel, podnikatelů i neziskových organizací, které byly upřesněny v rámci diskuzí zástupců MAS a aktérů řešeného území.

Tato analýza je prvním důležitým krokem k návrhu strategické části, která z ní vychází.

SILNÉ STRÁNKY	SLABÉ STRÁNKY
Dostačující vybavenost technickou infrastrukturou (s výjimkou ČOV)	Negativní saldo přirozeného přírůstku obyvatelstva. Stagnace až úbytek obyvatel v některých obcích (např. Buchlovice, Velehrad, Staré Hutě, Salaš)
Dobré dopravní napojení obcí na silnici (I/50)	Index stáří v regionu výrazně převažuje generace lidí důchodového věku nad dětmi do 14 let (index stáří v roce 2014: 134,7).
Sociální péče na dobré úrovni (9 zařízení sociální péče v území)	Vysoká míra nezaměstnanosti ve srovnání s celorepublikovým průměrem a Zlínským krajem, zejm. obce Staré Hutě, Břestek, Stupava, Salaš
Zavedený systém třídění odpadů s pravidelnou vyvázkou	Některé obce nejsou připojeny na vodovod, chybějící ČOV a plynofikace
Většina území spadá do Evropsky významné lokality – Chřiby, která poskytuje kvalitní přírodní prostředí značně porostlé lesy (relativně nízké škodliviny v ovzduší)	Hornatý terén středové části území velmi znesnadňuje, a v řadě případů znemožňuje, vyhovující propojení všech sídel vzájemně.
Zdroj pitné vody velmi dobré kvality přímo v území	Nedostatek finančních prostředků obcí na financování správy kulturních a sportovních zařízení, stárnutí zařízení pro sport, kulturu a cestovní ruch, nedostatek finančních prostředků pro rozvoj činnosti spolků, nedostatečné zázemí pro spolky, neexistence komunitních center
Významný podíl využití půdy v území tvoří zemědělská půda (orná půda, trvalé travní porosty, ovocné sady, vinice)	Zhoršený stav autobusových zastávek, jejich dostupnosti a bezbariérovosti. Nedostatečný stav veřejných prostranství (chybí mobiliáře, dětská hřiště, zastaralé orientační systémy...)
Udržování tradic a zvyků, bohatý společenský život, existence velkého množství spolků (hasiči, myslivci, zahrádkáři, fotbalisté, ale také folklórní soubory aj.)	Nedostatečná a stárnoucí stávající cyklistická infrastruktura za účelem umožnění cest do zaměstnání, do škol apod., špatná propojenost cyklistických stezek
Velký podíl podnikajících subjektů (fyzické i právnické osoby)	Špatný technický stav místních komunikací v obcích a chybějící chodníky (stezky) podél frekventovaných silnic – nebezpeční úrazů
Velký počet turistických atraktivit, několik dominantních kulturních a historických památek a objektů, kde se koncentrují turisté	Žádná obec regionu nemá vysokorychlostní internet, obce nevyužívají moderní informační technologie
Dostatečné množství ubytovacích zařízení v turisticky exponovaných místech (Buchlovice, Modrá, Velehrad)	Chybí podmínky pro život mladých rodin – nedostačující nabídka startovacích bytů

Obrana proti suchu – již realizována některá opatření k zadržování vody v krajině (budování rybníků)	Malá výchova o třídění odpadu v rodinách
	Chybí finanční prostředky na rozvoj činností zemědělských podniků a to jak fyzických, tak právnických osob, živočišné i rostlinné výroby (včetně vinařství). Technologie či mobilní stroje využívané zemědělci v území jsou mnohdy zastaralé, nedostačující.
	Znečištěné ovzduší v topné sezóně z důvodu individuální výroby tepla (např. s využitím uhlí apod.), zejm. v neplynofikovaných obcích
	Znečištění vodních toků v obcích kontaminovanými látkami pocházejícími z komunálních i zemědělských zdrojů (místy, kde není ČOV)
	Většina obcí nemají zpracovány komplexní pozemkové úpravy
	Nevyužívané a často zdevastované zemědělské areály v krajině
	Nižší vzdělanostní úroveň obyvatelstva ves rovnání se Zlínským krajem i ČR -Vysoké procento osob bez vzdělání a osob se základním vzděláním
	Nízká kvalita ubytovacích zařízení, chybí nabídka doplňkových služeb a turistických balíčků
	Chybějící pomůcky, vhodné prostory pro realizaci inkluzivního vzdělávání, nedostatečná bezbariérovost. Nedostatek speciálních pedagogů, asistentů, školních psychologů, sociálních pedagogů.
	V restauračních zařízeních chybí krajové speciality a nabídka místních zemědělských produktů
PŘÍLEŽITOSTI	HROZBY
Výstavba jednoduchých ČOV s biologickou sedimentací pro malé obce, event. skupinových ČOV pro více obcí najednou – zlepšení kvality vod v tocích	Stárnutí obyvatel způsobené hlavně odchodem mladých rodin z regionu, čímž dochází ke ztrátě vzdělané a kvalifikované pracovní síly
Budování a rozšiřování sportovišť a zařízení pro zábavu a odpočinek v jednotlivých obcích, obnova veřejných prostranství, rozvoj kritické infrastruktury obcí	Nedostatečná údržba místních komunikací, vedoucí k jejich kratší životnosti, snížení funkčnosti či zničení, stárnutí infrastruktury
Rozvoj cyklistické dopravy v různých částech území za účelem umožnění cest do zaměstnání, do škol apod., budování parkovišť pro kola	Nerealizace výstavby chybějících ČOV v území bude přispívat ke zhoršování kvality vod.
Budování nových a propojování stávajících úseků cyklostezek, napojení na okolní regiony za účelem rozvoje cykloturistiky	Znečištění vodních toků v obcích kontaminovanými látkami pocházejícími z komunálních i zemědělských zdrojů (místy, kde není ČOV)
Zvýšení vzdělanosti obyvatelstva.	Zanedbání údržby vodních toků a zatravnění – zelené pásy u toků
Podpora podmínek pro život mladých rodin na venkově a sladění rodinného a profesního života (vytváření pracovních míst s částečným úvazkem, rozšíření flexibilních způsobů zaměstnávání, startovací byty)	Úbytek pitné vody z důvodu sucha

Cílené budování sounáležitosti občanů se svojí obcí, resp. s regionem, kde žijí, a to již od útlého dětství, především v souvislosti s ochranou životního prostředí a kulturním dědictvím	Omezení činnosti spolků, nízká podpora spolků ze strany obcí, neochota obyvatel ke spolkové činnosti
Zvyšování environmentálních a společenských funkcí lesa, investice do lesnických technologií a strojů vedoucích k efektivnímu zpracování dřeva	Nedostatečné budování pozitivního vztahu a sounáležitosti dětí s územím, ve kterém žijí
Obnova zastaralých územních plánů	Nepropojení pracovního trhu se školstvím, nespolupráce mezi podnikateli a školami, nereagování školství na poptávku firem a s tím spojená produkce absolventů bez příslušné kvalifikace
Budování zařízení pro třídění odpadů, kompostáren, systémů pro sběr papíru, elektrošrotu aj. odpadů v obcích	Malá schopnost adaptace podnikatelských subjektů na změny trhu, legislativní změny
Osvěta v oblasti nakládání s odpady, podpora třídění odpadů, rozšiřování kontejnerů pro třídění odpadu, omezování zakládání skládek	Zdražování vstupů (energie, materiál, suroviny aj.) a zvyšování energetické náročnosti výroby
Budování rybníků a retenčních nádrží, zvyšování retence vody v krajině, hospodaření s dešťovou vodou v sídlech, protierozní opatření, omezení nebezpečí sucha a povodní	Změna dotační politiky ve vztahu k podnikatelskému prostředí i ostatním oblastem vedoucí ke zhoršování podmínek pro čerpání dotací
Využívání alternativních zdrojů pro vytápění především tam, kde není možná plynofikace tj. obce Staré Hutě, Stupava a Salaš	Omezení cestovního ruchu z důvodu nedostatečné kvality poskytovaných služeb, pasivity v tvorbě turistických programů a balíčků, či chybějícího zázemí pro turisty, nevhodně směřovaná legislativa
Zapojování dětí a mladých lidí do spolkové činnosti zaručí chod těchto organizací v budoucnosti	Omezení aktivit a investic v oblasti rozvoje turistiky a propagace území
Podpora místních spolků, podpora vzniku komunitních center	Nedostatek financí na rozvoj školství, sociální péče, zdravotnictví, kulturu a sport
Vytváření podmínek pro tvorbu pracovních míst pro obyvatele v území v upadajících hospodářských činnostech, podpora zemědělských podniků, vznik nových podnikatelských aktivit v sociálním podnikání	
Rozvoj stávajících podnikatelských subjektů, vytváření nových pracovních míst, zvyšování jejich konkurenceschopnosti, získávání nových zakázek	
Zavedení kvalitní spolupráce mezi podnikateli a školami, stáže ve firmách, výchova budoucích zaměstnanců (zejm. technické obory)	
Zavádění moderních metod do výuky, využití moderních pomůcek – tablety, vysokorychlostní internet, zavedení a rozvoj E-výuky, obnova informačních technologií, rozvoj polytechnického vzdělávání, posílení výuky jazyků. Podpora inkluzivního vzdělávání.	
Aktivní využití nástrojů politiky zaměstnanosti, včetně rekvalifikací, napojení Úřadu práce na místní samosprávu	
Revitalizace a využití brownfields, které se na území MAS nachází	
Větší propojení podnikatelského prostředí s potenciálem regionu pro cestovní ruch, podpora regionálních a tradičních výrobců	

Rozvoj přeshraniční spolupráce, podpora meziobecní spolupráce a partnerství veřejného a soukromého sektoru	
Obnova a údržba kulturních a historických památek	
Zapojení zemědělství do rozvoje cestovního ruchu, podpora projektů na rozvoj hippoturistiky a agroturistiky a dalších šetrných forem cestovního ruchu	
Posílení rekreační funkce lesa, rozvoj pěší turistiky	
Podpora zavádění místních specialit v občerstvovacích zařízeních	
Efektivnější propagace aktivit cestovního ruchu	
Efektivní využívání finančních prostředků EU	

3.5 Analýza problémů a potřeb

Obyvatelstvo

Vývoj v počtu obyvatel na území MAS Buchlov lze označit za stabilní, v dlouhodobém horizontu (2003 – 2014) se počet obyvatel území mírně navýšil, avšak pouze o cca 100 obyvatel.

Celorepublikový trend stárnutí populace se v posledních letech projevuje i na Buchlovsku. Podle zjištěného indexu stárí v regionu výrazně převažuje generace lidí důchodového věku nad dětmi do 14 let (index stárí v roce 2014: 134,7). V porovnání se Zlínským krajem i celou ČR je hodnota silně nad průměrem. V současnosti je příznivý podíl obyvatel v produktivním věku 15-64 let oproti průměru Zlínského kraje i celé ČR, což se však v budoucnu může změnit.

Průměrná nezaměstnanost v MAS Buchlov je dlouhodobě nad průměrem ČR i nad průměrem Zlínského kraje. Nejvyšší nezaměstnanost vykazují dlouhodobě menší obce Staré Hutě a Stupava, dále pak také obce Břestek, Salaš a Stříbrnice.

Vzdělanostní struktura obyvatel Buchlovska se v porovnání se Zlínským krajem a Českou republikou výrazně neodchyluje. V území je však nižší procento lidí se středním a vysokoškolským vzděláním, naopak vyšší procento se základním vzděláním, lidí bez maturity či bez vzdělání, v porovnání s průměrem Zlínského kraje a České republiky.

Do budoucna je potřeba zvyšovat kvalitu života na Buchlovsku a hledat nové možnosti na trhu práce, aby nedocházelo k odlivu obyvatel (především s vyšším vzděláním) z regionu, ale naopak, aby docházelo k přílivu mladých rodin do území.

Problémy a potřeby řešené prostřednictvím ESI fondů v rámci CLLD MAS Buchlov:

- Stárnutí obyvatel, vzdělanost obyvatel:

Programový rámec IROP Opatření 2.1.1. Podpora vzdělávání – zvyšování šancí na trhu práce:

- IROP SC 4.1: Posílení komunitně vedeného místního rozvoje za účelem zvýšení kvality života ve venkovských oblastech a aktivizace místního potenciálu
- IROP SC 2.4. Zvýšení kvality a dostupnosti infrastruktury pro vzdělávání a celoživotní učení

Programový rámec IROP Opatření 4.1.1. Obnova a zkvalitnění infrastruktury a veřejných prostranství:

- IROP SC 4.1: Posílení komunitně vedeného místního rozvoje za účelem zvýšení kvality života ve venkovských oblastech a aktivizace místního potenciálu
- IROP SC 1.2. Zvýšení podílu udržitelných forem dopravy

Technická infrastruktura

Vybavenost obcí Buchlovska technickou infrastrukturou je přímo ovlivněna polohou. Část obcí řeší problémy s připojením k ČOV, plynifikaci či zasíťování odlehklých částí. Vhodným řešením by mohla být výstavba jednoduchých ČOV s biologickou sedimentací pro malé obce, eventuálně skupinových ČOV pro více obcí najednou.

Velkým problémem území je nedostatek prostředků na revitalizaci a údržbu podnikatelských i obecních budov. V území je špatný technický stav některých zařízení a komunikací. Obcím dále chybí i prostředky na údržbu obecního majetku, místních komunikací, kulturních, sportovních a jiných volnočasových zařízení, obnovu veřejných prostranství (vybavení parků, dětských hřišť, mobiliář, orientační systémy). Veřejná prostranství obcí neodpovídají aktuálním potřebám obyvatel, chybí mobiliáře k podporování sdružování lidí a trávení volného času, orientační systémy byly vybudovány již v minulosti a nyní již neodpovídají aktuálním potřebám. V některých obcích úplně schází dětská hřiště.

V žádné obci není vybudováno komunitní centrum, o které však obce mají zájem. Problémem jsou i prostředky na provoz těchto zařízení.

Základní kulturní a sportovní infrastruktura se nachází téměř v každé obci MAS Buchlov. Identifikovaným problémem je nedostatek finančních prostředků obcí na financování správy kulturních a sportovních zařízení, stárnutí zařízení pro sport, kulturu a cestovní ruch. Často jsou tato zařízení ve špatném technickém stavu nebo je třeba rozšířit jejich kapacity.

Problémy a potřeby řešené prostřednictvím ESI fondů v rámci CLLD MAS Buchlov:

➤ Vybudování komunitních center:

Programový rámec IROP opatření 4.1.3. Zkvalitnění života na venkově a rozvoj občanské společnosti (veřejná vybavenost):

- IROP SC 4.1: Posílení komunitně vedeného místního rozvoje za účelem zvýšení kvality života ve venkovských oblastech a aktivizace místního potenciálu
- IROP SC 2.1. Zvýšení kvality a dostupnosti služeb vedoucích k sociální inkluzi

Doprava

Dobré dopravní napojení na páteřní komunikaci I/50 (Brno - Uherské Hradiště - Starý Hrozenkov - státní hranice) zajišťuje obcím MAS Buchlov tranzitní dopravu ve směru východ – západ a dojíždění do zaměstnání.

Podél frekventovaných silnic se často nachází nevyhovující chodníky, nebo zde chodníky pro chodce zcela chybí, což zvyšuje nebezpečí vzniku tragických událostí. Z hlediska potřeb regionu se také jako problém jeví špatný technický stav autobusových zastávek, jejich bezpečnostní řešení a dostupnost vč. bezbariérových úprav a návaznosti na chodníky v obcích.

Potřebou regionu je také řešení problematiky bezmotorové dopravy, především cyklo dopravy a zajištění bezpečnosti cyklistů při pohybu v území. V této souvislosti je na území regionu plánováno budování nových a propojování stávajících úseků cyklostezek, napojení na okolní regiony za účelem umožnění cest do zaměstnání, do škol apod., budování parkovišť pro kola.

Problémy a potřeby řešené prostřednictvím ESI fondů v rámci CLLD MAS Buchlov:

➤ Bezpečnost dopravy, zlepšení dopravní dostupnosti:

Programový rámec IROP opatření 4.1.1. Obnova a zkvalitnění infrastruktury a veřejných prostranství:

- IROP SC 4.1: Posílení komunitně vedeného místního rozvoje za účelem zvýšení kvality života ve venkovských oblastech a aktivizace místního potenciálu
- IROP SC 1.2. Zvýšení podílu udržitelných forem dopravy

Vybavenost obcí a služby

Množství nabízených služeb v jednotlivých obcích na území MAS je velmi individuální, odpovídá však velikosti a potřebám obyvatel dané obce.

Sociální péče je na území Buchlovska na dobré úrovni. Nachází se zde 9 zařízení sociální péče. Jedná se o 3 domovy pro osoby se zdravotním postižením (1 v Medlovicích a 2 na Velehradě), 2 domovy pro seniory (v Boršicích a v Buchlovicích), 1 chráněné bydlení na Velehradě a 3 domy s pečovatelskou službou (v Břestku, Buchlovicích a Osvětimanech). Zařízení jsou využívána nejen obyvateli dané obce, ale také občany okolních obcí a měst i mimo území MAS Buchlov. Některá zařízení jsou však již opotřebená a zastaralá, je zde potřeba jejich modernizace a zkvalitnění bydlení.

Na celém území MAS je zavedena síť telekomunikací a radiokomunikací, nicméně v některých lokalitách (zejména díky členitosti terénu) se obyvatelé potýkají s nevyhovující telefonní sítí a špatným pokrytím televizním a internetovým signálem. Vysokorychlostní internet není zaveden u žádné s obcí, obce tak nevyužívají moderní informační technologii. Doplnění chybějících sítí v odlehlých částech území MAS a rozšiřování pokrytí kvalitním signálem je jedním z předpokladů rozvoje regionu. Tento rozvoj může být ohrožen nezájmem poskytovatelů služeb o region.

Bydlení

Bydlení je jeden z nejdůležitějších faktorů životní úrovně obyvatelstva. Převládající formou bydlení je bydlení v rodinných domech, které často slouží jako dvougenerační a pro současný trend bydlení mladých lidí nevyhovující. Potřebou regionu je vytvoření podmínek pro život mladých lidí výstavbou startovacích bytů.

Životní prostředí

Oblast životního prostředí na Buchlovsku je významně ovlivněna rozsáhlým územím, které spadá do Evropsky významné lokality Chříby, která poskytuje kvalitní přírodní prostředí značně porostlé lesy, což přispívá k relativně nízkému množství škodlivin v ovzduší.

Na kvalitě životního prostředí se nejvíce podílejí exhalace zplodin, vznikající z používání tuhých paliv k vytápění domácností během topné sezony. Další problém představují občané, kteří přes veškeré možnosti svozu odpadů zakládají skládky. Důvodem může být malá výchova o třídění odpadu v rodinách, nedostatečná ekologická výchova, nízká sounáležitost místních obyvatel k regionu apod. Trendy na zlepšení situace jsou využívání alternativních zdrojů energií, výměny starých neekologických kotlů na tuhá paliva za nové ekologické nízkoemisní kotle, na snižování energetické náročnosti domácností a veřejných institucí a osvěta v oblasti energií a odpadového hospodářství (budování zařízení pro třídění odpadů, kompostáren, systémů pro sběr papíru, elektrošrotu aj).

V území se nachází prameniště s jímacím zařízením v lesních porostech u Osvětiman a Salaše, které jsou zdrojem pitné vody velmi dobré kvality. Na ochranu vod má velmi negativní dopad znečištění vodních toků v obcích kontaminovanými látkami pocházejícími z komunálních i zemědělských zdrojů (místy, kde není ČOV). Dalším negativním prvkem může být úbytek pitné vody z důvodu sucha. Proto je nutné budování rybníků a retenčních nádrží, zvyšování retence vody v krajině, hospodaření s dešťovou vodou v sídlech, protierozní opatření a tím omezení nebezpečí sucha nebo naopak povodní.

Významný podíl využití půdy v území tvoří zemědělská půda, dále pak orná půda, trvalé travní porosty, ovocné sady a vinice.

Život v obcích

Zájmové, sportovní, společenské a občanské aktivity obyvatel a především mládeže jsou na Buchlovsku nadprůměrné, v každé obci funguje celá řada různě zaměřených kroužků a oddílů (hasiči, myslivci, zahrádkáři, fotbalisté, folklorní soubory), v každé obci se každoročně koná řada tradičních kulturních akcí. Potřebou regionu pro podporu a rozvoj těchto aktivit je nutnost zajištění adekvátního zázemí pro spolky a organizátory akcí, které mnohdy chybí a je hlavním prvkem limitující rozvoj spolkového života v obcích.

Vybudování chybějícího zázemí by prospělo setkávání nejen místních spolků a mladých rodin, ale i znevýhodněným osobám, kterým by to pomohlo s jejich zapojením do komunitního života. Vhodným řešením by bylo vybudování komunitních center. Podporou místních spolků a služeb a aktivit pro občany, mladé rodiny i sociálně vyloučené skupiny občanů dojde k rozvoji a zkvalitnění života na venkově.

Problémy a potřeby řešené prostřednictvím ESI fondů v rámci CLLD MAS Buchlov:

- Podpora začlenění sociálně vyloučených občanů do komunitního života, zázemí pro setkávání spolků – vybudování komunitních center:

Programový rámec IROP opatření 4.1.3. Zkvalitnění života na venkově a rozvoj občanské společnosti (veřejná vybavenost):

- IROP SC 4.1: Posílení komunitně vedeného místního rozvoje za účelem zvýšení kvality života ve venkovských oblastech a aktivizace místního potenciálu
- IROP SC 2.1. Zvýšení kvality a dostupnosti služeb vedoucích k sociální inkluzi

Podnikání, výroba, zaměstnanost

Složení podnikatelského prostředí odpovídá typickému venkovskému regionu, kde většinu podnikatelů tvoří živnostníci a drobní podnikatelé s 0 – 50 zaměstnanci (většinou do 10 zaměstnanců). Dlouhodobým problémem je vysoká nezaměstnanost (především u obcí Břestek, Salaš, Staré Hutě, Stříbrnice, Stupava), která je dlouhodobě nad průměrem Zlínského kraje i celé ČR. K poklesu nezaměstnanosti dochází pozvolna a úroveň z let 2007 a 2008 je stále vzdálená.

Identifikovaným problémem je absence efektivních nástrojů jak podporovat podnikatelskou sféru a její rozvoj v plné šíři, aby přínosy pro obce a celé území byly maximalizovány. S tím úzce souvisí nedostatečná podpora v tvorbě pracovních míst, kde rovněž chybí nástroje jak získávat a rozvíjet nové a stávající podnikatelské subjekty. V regionu se nachází volné kapacity v rámci brownfields, které je možné pro účely podnikání využít. Jako problém je možné vnímat také nedostatečně rozvinutou spolupráci podnikatelských subjektů, vzdělávacích institucí, škol (stáže ve firmách) a dalších organizací (Úřad práce atd.) jak v oblasti horizontální, tak vertikální spolupráce. Často zde nefunguje ani základní princip lokálního trhu, tedy umístění lokálních produktů v místních obchodech a prodejnách. Místním producentům tak chybí odbytové kanály pro distribuci zboží v území. Podpora lokálních producentů a jejich produkce regionálních produktů prostřednictvím investic pro jejich rozvoj je tak velmi důležitá, stejně tak podpora investic souvisejících s uváděním produktů na trh (včetně investic do marketingu), propagace produktů v rámci celého území, provázání a sjednocení prostředků propagace.

Aspektem rozvoje podnikání je také rozvoj lidských zdrojů (např. rekvalifikace nezaměstnaných osob odpovídající požadavkům zaměstnavatelů, rozvoj znalostí a dovedností zaměstnanců a zaměstnavatelů apod.)

Dle dostupné databáze sociálního podnikání se přímo v MAS Buchlov nenachází žádný sociální podnik. Podpora obyvatelů všech věkových kategorií i sociálně vyloučených skupin obyvatelstva a jejich zapojení do pracovního života by však výrazně přispělo k rozvoji a zkvalitnění života na venkově.

Problémy a potřeby řešené prostřednictvím ESI fondů v rámci CLLD MAS Buchlov:

- Podpora drobného a malého podnikání, vytváření pracovních příležitostí, podpora místních produktů a jejich propagace:

Programový rámec IROP opatření 2.1.2. Podpora zaměstnanosti, malého a středního podnikání:

- IROP SC 4.1: Posílení komunitně vedeného místního rozvoje za účelem zvýšení kvality života ve venkovských oblastech a aktivizace místního potenciálu
- IROP SC 2.2. Vznik nových a rozvoj existujících podnikatelských aktivit v oblasti sociálního podnikání

Programový rámec PRV F3 Podpora podnikání a místní produkce:

- PRV Článek 19 Podpora investic na založení nebo rozvoj nezemědělských činností

Programový rámec PRV F6 Podpora činností MAS a rozvoj spolupráce:

- PRV Článek č. 44 Činnosti spolupráce v rámci iniciativy LEADER

Zemědělství (včetně vinařství) a lesnictví patří k nejdůležitějším prvkům ekonomického rozvoje regionu Buchlov. Velká část území je pokryta lesními porosty a zemědělskou půdou. Region usiluje o přizpůsobení zemědělské produkce novým podmínkám, zejména změnou využití půdy, intenzifikací zemědělské výroby a zpracováním produktů zemědělské a lesnické výroby přímo v regionu. Místní zemědělské podniky, především ty větší, mají vedoucí postavení v oblasti péče o krajinu a její údržbu. Zemědělci, vinaři, lesníci využívají ke své činnosti nezbytně nutnou techniku a technologie, které jsou však mnohdy zastaralé a neumožňují plnohodnotně a efektivně vykonávat potřebné činnosti. Investice do nových technologií tradičních zemědělských producentů, včetně vinařů, by také výrazně pomohlo rozvoji cestovnímu ruchu, nabídce nových služeb.

Problémy a potřeby řešené prostřednictvím ESI fondů v rámci CLLD MAS Buchlov:

➤ Rozvoj zemědělství a lesnictví:

Programový rámec PRV F1 Zázemí a technické vybavení v zemědělství:

- PRV Článek č. 17. Investice do zemědělských podniků

Programový rámec PRV F2 Podpora výroby a prodeje regionálních produktů:

- PRV Článek č. 17 Zpracování a uvádění na trh zemědělských produktů

Programový rámec PRV F4 Budování zázemí pro cestovní ruch, rekreaci a odpočinek:

- PRV Článek č. 25 Neproduktivní investice v lesích

Programový rámec PRV F5 Technologie pro údržbu krajiny a hospodaření v lesích:

- PRV Článek č. 26 Investice do lesnických technologií a zpracování lesnických produktů

Vzdělávání, školství

V oblasti školství je v současné době situace stabilizovaná a kapacity jsou dostačující, téměř v každé obci se nachází mateřská škola a spádové obce mají také první stupeň základní školy. Na území se nachází pět škol s oběma stupni základního vzdělání (Boršice, Buchlovice, Osvětimany, Tupesy a Velehrad). Dlouhodobým problémem obcí však zůstává financování provozu. Zachování počtu základních a mateřských škol je pro region prioritou. Potřeba regionu se odráží především v investicích do škol vedoucí k přizpůsobení škol potřebám

inkluzivního vzdělávání, rozvoje klíčových kompetencí, rozvoj výuky jazyků a zefektivnění kapacit školských zařízení a dalších zařízení pro vzdělávání a péče o děti. Většina budov je již zastaralá a je nutná jejich obnova a modernizace (školní kuchyně, jídelny, sociální zázemí, vytápění, elektroinstalace, konektivita škol, modernizace učeben, bezbariérové úpravy, prostory pro zájmovou činnost dětí, vybavenost apod.).

Problémy a potřeby řešené prostřednictvím ESI fondů v rámci CLLD MAS Buchlov:

- Podpora investic do základních a mateřských škol, jejich modernizace, zvýšení kvality a dostupnosti vzdělávání:

Programový rámec IROP opatření 2.1.1. Podpora vzdělávání – zvyšování šancí na trhu práce:

- IROP SC 4.1: Posílení komunitně vedeného místního rozvoje za účelem zvýšení kvality života ve venkovských oblastech a aktivizace místního potenciálu
- IROP SC 2.4. Zvýšení kvality a dostupnosti infrastruktury pro vzdělávání a celoživotní učení

Řízení obcí, informovanost, spolupráce

Na celém území MAS Buchlov probíhá obnova zastaralých územních plánů. Územní a strategické plánování obcí je na nízké úrovni, vzniká zde prostor pro zkvalitnění a zefektivnění veřejné správy prostřednictvím např. většího využití informačních technologií, zavádění a rozvoje informační podpory rozhodování orgánů obcí, elektronizace výkonu činností zajišťovaných úřady obcí, komunikace s veřejností s využitím internetu.

Bezpečnost

V obcích je nedostatečná kritická infrastruktura - požární hlásiče, protipovodňové výstražné systémy, bezpečnostní kamery.

Cestovní ruch

Mezi hlavní atraktivity Buchlovska v oblasti cestovního ruchu patří přírodní zajímavosti a krajina Chřibů, která nabízí možnosti šetrného cestovního ruchu (především pěší a cykloturistika). Vybavení posilující pěší turistiku a rekreaci v lesích je nedostatečné, podporu je třeba směřovat do budování a úprav stezek pro turisty, značení významných přírodních prvků, herních a naučných prvků, odpočinkových stanovišť, přístřešků, informačních tabulí, zařízení k odkládání odpadků, mostků, lávek apod. V regionu se nachází síť značených turistických tras a také několik naučných stezek. Dlouhodobým cílem je vytváření produktů s vazbou na krajinu a bohatou historii regionu, především formou venkovské turistiky, agroturistiky a hippoturistiky. Významným prvkem je také možnost propojení folklórních a společenských akcí s nabídkou cestovního ruchu a využití místních památek pro cestovní ruch, z nichž některé jsou však ve špatném stavu a vyžadují investice do jejich oprav. Z pohledu zimní nabídky se na Buchlovsku nachází celkem 3 lyžařské areály, problémem jsou téměř nulové investice do této oblasti a s tím spojená zastaralost a enormní závislost na přirozených sněhových podmínkách, které v posledních letech nebyly ideální. Největším deficitem oblasti cestovního ruchu na Buchlovsku jsou základní a doprovodné služby cestovního ruchu, kvalita ubytovacích zařízení a stravování (vč. nabídky krajových specialit) a právě tento deficit má pravděpodobně nejvýznamnější podíl na problémech při rozvoji

cestovního ruchu. Propagace území jako celku je nedostatečná, je třeba propojit propagaci území, provázat a sjednotit prostředky propagace, využít nových metod propagace (využití informačních technologií), zkvalitnit a rozšířit síť informačních center.

Problémy a potřeby řešené prostřednictvím ESI fondů v rámci CLLD MAS Buchlov:

➤ Podpora rozvoje cestovního ruchu v území:

Programový rámec PRV F3 Podpora podnikání a místní produkce:

- PRV Článek 19 Podpora investic na založení nebo rozvoj nezemědělských činností

Programový rámec PRV F4 Budování zázemí pro cestovní ruch, rekreaci a odpočinek:

- PRV Článek č. 25 Nепroduktivní investice v lesích

Programový rámec PRV F6 Podpora činností MAS a rozvoj spolupráce:

- PRV Článek č. 44 Činnosti spolupráce v rámci iniciativy LEADER

4 Strategická část

4.1 MISE, vize, cíle a opatření

4.1.1 Definování MISE

MISE je způsob, jakým lze dosáhnout stanovených výsledků a jak usměrnit své aktivity, aby bylo dosaženo kýžených výsledků. MISE vyjadřuje důvod zpracování Strategie a přehled principů, které si aktéři v daném území určí, přijmou za své, a kterými se budou řídit za účelem naplnění cílů Strategie.

MISE udává jasný směr, kterým se má celý region ubírat, měla by vyplývat z jeho filozofie, hodnot, etiky a kultury a měla by obsahovat jeho přednosti a plány, jak dosáhnout strategického cíle.

MISE MAS Buchlov:

Integrovaná strategie území MAS Buchlov je střednědobou strategií, která je zpracována za účelem dlouhodobého udržitelného rozvoje území a je součástí Komunitně vedeného místního rozvoje. Jedná se o komplexní rozvojový dokument, který vychází z činnosti MAS Buchlov, jež je organizací, která zajišťuje, propojuje a koordinuje subjekty, záměry a zdroje a při své činnosti reaguje na potřeby území a jeho aktérů.

4.1.2 Definování dlouhodobé vize rozvoje území

Základním prvkem strategického dokumentu je stanovení dlouhodobé vize a z ní vycházejících strategických cílů. Na jejich základě je definován soubor nástrojů a opatření cílených na společensky žádoucí stav daného území s důrazem na řešení následků i příčin daného stavu, ale i monitorování a hodnocení výsledků vyplývajících z plnění Strategie.

Dlouhodobá vize MAS Buchlov:

Území MAS Buchlov je přívětivým venkovským a partnerským prostorem využívajícím svůj přírodní i kulturní potenciál, regionem s kvalitním a stabilizovaným životním prostředím, rozvíjejícím se cestovním ruchem, územím s dostatečnou nabídkou pracovních míst a bohatým a kvalitním zázemím pro život s důrazem na výchovu nové generace a péči o seniory

Přívětivý venkovský prostor

*Aby nedocházelo ve venkovských oblastech k vylidňování a stárnutí obyvatel, je třeba vytvořit v obcích podmínky pro stabilizaci zejména mladých rodin. Území MAS Buchlov je regionem, jenž vytváří podmínky pro **tvorbu nových pracovních míst**, což omezuje nutnost vyjíždět za prací mimo oblast.*

Mikroregion zajišťuje **podmínky pro rozvoj bydlení** prostřednictvím budování přístupových komunikací, sítí k pozemkům, přístupu ke komunikačním technologiím a souboru služeb, které umožňují vnímání území jako moderního prostředí s kvalitním zázemím a dostupností služeb.

Mikroregion vytváří **podmínky pro kulturní a společenské vyžití, pro rozvoj školství, zdravotnictví a sociální péče.**

Přírodní a kulturní potenciál

V rámci území jsou realizovány kroky k zachování, příp. obnově přírodního a kulturního potenciálu území. Významnými aspekty jsou v tomto ohledu **zachování a obnova přírodního bohatství, kulturního rázu a ekologické stability krajiny.**

K udržitelnému způsobu života ve venkovských oblastech bezesporu patří možnosti **kulturního vyžití** obyvatel. Lidové zvyky, **tradice a tradiční řemesla rozvíjí cestovní ruch** a současně významně přispějí k naplnění volného času obyvatel.

V mikroregionu je řada **památek nadregionálního i regionálního významu.** Tyto objekty významně přispívají k rozvoji cestovního ruchu, a proto je cílem tohoto opatření jejich **ochrana a údržba.** Nedílnou součástí je jejich prezentace.

Kvalitní a stabilizované životní prostředí

Životní prostředí je důležitým faktorem kvality života v regionech a hraje důležitou úlohu pro volbu místa bydliště a pracoviště obyvatel. Na území jsou realizovány projekty pro zachování a obnovu ekologické stability krajiny, zlepšení kvality ovzduší a vod, omezení produkce odpadů, zvýšení environmentálního povědomí občanů a jejich zapojení do rozhodovacích procesů. V souvislosti s tím je významné **uplatňování zásad trvale udržitelného rozvoje.**

„Trvalá udržitelnost“ se týká zachování **zdravé biosféry a uvážlivého nakládání se zdroji jako je ovzduší, voda, půda a nerostné suroviny,** na nichž je závislý budoucí osud lidstva. „Rozvojem“ se v kontextu trvalé udržitelnosti rozumí nikoliv ekonomický rozvoj sám o sobě, ale i jeho širší cíl, jímž je zlepšení kvality života pro všechny složky obyvatelstva. „Trvale udržitelným rozvojem“ tedy rozumíme „uchování a zlepšení kvality života lidí žijících v souladu s únosností ekosystémů“.

Opatření mikroregionu směřují i na **podporu rozvoje zemědělské produkce na základě principů ekologického hospodaření** se zaměřením na typické produkty této oblasti. Součástí tohoto opatření je **ochrana území před větrnou a vodní erozí.**

Zemědělství a lesnictví se jeví jako jeden z nejdůležitějších prvků ekonomického rozvoje mikroregionu. Velká část území je pokryta lesními porosty a zemědělskou půdou. Region usiluje o přizpůsobení zemědělské produkce novým podmínkám, zejména změnou využití půdy, intenzifikací zemědělské výroby a zpracováním produktů zemědělské a lesnické výroby přímo v regionu.

Rozvíjející se cestovní ruch

Cestovní ruch představuje jedno z nejrychleji rostoucích, ale současně i nejvíce konkurenčních prostředí, které vyžaduje stále nové a nové nápady. Region **rozvíjí a upevňuje svůj image** tak, aby zaujal turisty a rekreanty, kteří vyhledávají několikadenní dovolenou, ale i takové, kteří tráví na dovolené kratší dobu nebo jenom projíždějí a hledají nové aktivity, poznání a služby uspokojující jejich potřeby nových a výjimečných zážitků.

Mikroregion **vytváří vhodné podmínky pro různé formy turistiky** (lázeňství, agroturistika, hippoturistika a vinařská turistika), **využívá přírodních a kulturních podmínek** pro cykloturistiku a pěší turistiku, poznávání historie a památek, **vytváří nové turistické cíle, zkvalitňuje a rozšiřuje služby, buduje podmínky pro sportovní i kulturní vyžití návštěvníků, buduje síť doprovodných služeb, připravuje produkty a ucelené balíčky pro návštěvníky a rozšiřuje a zkvalitňuje propagaci území** jako vhodného místa pro trávení dovolené a zážitkové turistiky.

Území s dostatečnou nabídkou pracovních míst

Mikroregion podporuje **rozvoj agroturistiky a ekoturistiky**, jež je plně ve shodě se zásadami rozvoje netradičních forem zemědělství, může se stát významným přínosem pro ekonomiku a vytvářet pracovní příležitosti zejména v malých obcích. Atraktivní formu, kterou může nabídnout jako jeden z mála mikroregionů v ČR je **církevní turistiky a vinařská turistika**, na kterou představitelé mikroregionu Buchlov kladou důraz.

Mikroregion podporuje **řemeslné dílny** především za účelem rozvinutí distribuční a prodejní sítě v regionu a zvýšení nabídky řemeslných výrobků pro návštěvníky. Dalším cílem je **obnova řemesel**, která nabízí mimo jiné i využití navazujícího zpracovatelského průmyslu na lesní hospodářství, dále usiluje o navázání na tradiční hrnčířství a keramiku.

Mikroregion podporuje **rozvoj služeb a malého a středního podnikání**, který přispívá ke stabilizaci obce, větší daňové výtěžnosti a navýšení obecního rozpočtu.

Území s bohatým a kvalitním zázemím pro život

Kvalitu života v území určuje mimo jiné zajištění a kvalita technické infrastruktury, vybavenosti obcí včetně zajištění moderních technologií. Mikroregion Buchlov **modernizuje a rozšiřuje stávající technické vybavení obcí** (veřejná prostranství vč. mobiliáře, silnice II. a III. třídy a místní komunikace, chodníky, cyklostezky, vodovody, kanalizace atd.), **zavádí moderní síť technické infrastruktury** (včetně veřejného osvětlení, internetového připojení apod.), **usiluje o kvalitní vybavenost a služby v obcích** (školství, zdravotnictví, sociální služby, moderní sporty, dále kadeřnictví, kosmetika, čistírny, resp. sběrný, servis kol apod.), které zkvalitňují a zpříjemňují život a obyvatelům přinášejí nová pracovní místa. Řada těchto služeb také výrazně přispívá k zpříjemnění pobytu turistům a zvýšení atraktivnosti dané oblasti.

Mikroregion realizuje projekty vedoucí k zajištění bezpečnosti regionu a k prevenci sociálně-patologických jevů.

4.1.3 Stanovení cílů

Náplní této části je stanovení strategických cílů a specifických cílů, které dále rozvádějí vizi MAS Buchlov, jež byla stanovena jako směr, kterým se bude území ubírat (viz. výše). Cíle jsou provázány s jednotlivými opatřeními, které jsou výchozím bodem pro programové rámce PRV a IROP. Ty představují stěžejní osy k čerpání prostředků ve vazbě k SCLLD.

Strategické cíle:

Na základě SWOT analýzy a definování potřeb a problémů v území jsou stanoveny strategické cíle se záměrem zkoordinovat rozvojové aktivity ve vztahu k území definovanému obcemi zařazenými do MAS Buchlov tak, aby bylo využito veškerých dostupných zdrojů tak, aby se zlepšily podmínky pro život, podnikání i návštěvnost území a jeho komunikaci a spolupráci s dalšími regiony.

Vymezení strategických cílů:

- 1. Zlepšit podmínky pro život, kulturní a společenské vyžití**
- 2. Zlepšit podmínky pro podnikání, zaměstnanost, zvýšení vzdělanosti v území**
- 3. Rozvoj cestovního ruchu, zvýšení návštěvnosti území**
- 4. Rozvoj infrastruktury a kvality veřejných služeb, komunikace v území a spolupráce s dalšími regiony**
- 5. Kvalitní a stabilizované životní prostředí v území**

Na strategické cíle dále navazují cíle specifické a jednotlivá opatření, jejich přehled je uveden v tabulce v kapitole „Hierarchie cílů“ níže:

4.1.4 Hierarchie cílů

Strategie komunitně vedeného místního rozvoje MAS Buchlov, z.s. obsahuje celkem 5 strategických cílů, k nimž se vztahují jednotlivé specifické cíle, které jsou realizovány několika opatřeními:

Tabulka 32: Strategické a specifické cíle a opatření

Strategické cíle	Specifické cíle	Opatření
1 Zlepšit podmínky pro život, kulturní a společenské vyžití	1.1. Zachování kulturního dědictví a budování sounáležitosti obyvatel s regionem, kde žijí tak, aby docházelo k udržení a rozvoji tradic a zvyků.	1.1.1. Obnova památek a charakteristických prvků kulturního dědictví 1.1.2. Budování identity regionu
2 Zlepšit podmínky pro podnikání, zaměstnanost, zvýšení vzdělanosti v území	2.1. Zvýšení zaměstnanosti obyvatel dotčeného venkovského území vč. drobného podnikání a posilování konkurenceschopnosti jeho obyvatel na trhu práce.	2.1.1. Podpora vzdělávání – zvyšování šancí na trhu práce 2.1.2. Podpora zaměstnanosti, malého a středního podnikání 2.1.3. Podpora regionálních a tradičních výrobců a spolupráce podnikatelů s veřejným i neziskovým sektorem
3 Rozvoj cestovního ruchu, zvýšení návštěvnosti území	3.1. Zvýšení kvality infrastruktury a služeb ve vztahu k cestovnímu ruchu a zlepšení propagace území a jeho atraktivit navenek.	3.1.1. Podpora cestovního ruchu a rekreace 3.1.2. Marketing a propagace regionu 3.1.3. Rozvoj infrastruktury cestovního ruchu

4

Rozvoj infrastruktury a kvality veřejných služeb, komunikace v území a spolupráce s dalšími regiony

4.1. Zkvalitnění a rozšíření infrastruktury obcí vč. volnočasové infrastruktury a zázemí pro činnost spolků aj. místních uskupení.

4.2. Zvýšení efektivity řízení rozvoje venkova definovaného obcemi na území MAS Buchlov.

4.1.1. Obnova a zkvalitnění infrastruktury a veřejných prostranství

4.1.2. Kvalitní a dostupné bydlení

4.1.3. Zkvalitnění života na venkově a rozvoj občanské společnosti (veřejná vybavenost)

4.2.1. Vytváření sítí vzájemné podpory a spolupráce, integrace a kooperace

4.2.2. Aktivní veřejná správa

4.2.3. Podpora činnosti MAS

4.2.4. Rozvoj spolupráce mezi obecními úřady na celém území MAS

5

Kvalitní a stabilizované životní prostředí v území

5.1. Vytvoření kvalitního životního prostředí v území s přirozenými funkcemi krajiny, jež bude podporováno ohleduplným obhospodařováním půdy.

5.1.1. Inovace v zemědělství a lesnictví

5.1.2. Rozvoj a péče o krajinu ve prospěch životního prostředí

4.1.5 Definice konkrétních opatření pro naplnění stanovených cílů

Konkrétní opatření jsou provázána s výše uvedenými cíli. Každé z uvedených opatření detailně popisují dílčí cíle a klíčové aktivity, jejichž realizace povede k naplňování daných cílů.

V rámci jednotlivých opatření budou podporovány jak projekty měkkého (neinvestičního), tak i tvrdého (investičního) charakteru.

1. Strategický cíl: Zlepšit podmínky pro život, kulturní a společenské vyžití

Specifický cíl 1.1. : Zachování kulturního dědictví a budování sounáležitosti obyvatel s regionem, kde žijí tak, aby docházelo k udržení a rozvoji tradic a zvyků.

Opatření 1.1.1. : *Obnova památek a charakteristických prvků kulturního dědictví*

- Obnova a údržba památek historických, církevních, místních, technických, lidové architektury
- Oprava či výstavba památek a různých replik památek, podpora jejich dalšího využití v rámci rozvoje cestovního ruchu aj.

Opatření 1.1.2. : *Budování identity regionu*

- Podpora kulturních akcí navázaných na folklórní tradice
- Podpora spolků udržujících tradice
- Udržování a rozvoj umění a tradičních řemesel
- Podpora edukačních projektů vyzdvihujících význam a důležitost regionu
- Tvorba nových pracovních míst

2. Strategický cíl: Zlepšit podmínky pro podnikání, zaměstnanost, zvýšení vzdělanosti v území

Specifický cíl 2.1. : Zvýšení zaměstnanosti obyvatel dotčeného venkovského území vč. drobného podnikání a posilování konkurenceschopnosti jeho obyvatel na trhu práce.

Opatření 2.1.1. : *Podpora vzdělávání – zvyšování šancí na trhu práce*

- Zavádění moderních metod výuky a moderních pomůcek – tablety, vysokorychlostní internet, e-výuka a sdílení kurzů na síti, moderní dílny praktických předmětů a laboratoře pro podněcování zájmu dětí o technické a přírodovědné obory
- Specifické vzdělávání, informační a komunikační kampaně, výchova, osvěta, duchovní rozvoj (náboženská výchova, ekologická výchova, mediální aktivity v oblasti udržitelného rozvoje, aj.)
- Podpora programů na základních školách věnujících se krajinotvorbě a vinařství
- Podpora organizací nabízejících terénní programy pro děti a mládež zaměřené na krajinotvorbu a vinařství

- Podpora seminářů a stáží pořádaných zaměstnavateli pro studenty a učně v oblasti vinařství, cestovního ruchu, gastronomie a regionálního rozvoje
- Kurzy zaměřené na zvyšování specifických znalostí a gramotnosti u vybraných skupin obyvatelstva
- Posílení výuky jazyků

Opatření 2.1.2. : Podpora zaměstnanosti, malého a středního podnikání

- Podpora podnikání zejména se zaměřením na místní charakteristickou produkci (např. ovocnářství) a aktivity, tradiční řemesla, ekologické zemědělství, agroturistika aj.
- Podnikatelské záměry a marketingové studie pro podnikatele
- Výměna zkušeností formou seminářů, workshopů
- Specifické vzdělávání pracovníků, studentů a uchazečů o zaměstnání dle potřeb zaměstnavatelů
- Podpora nových podnikatelských projektů s regionálním zaměřením
- Podpora vzniku nových podnikatelských aktivit v oblasti sociálního podnikání, vytváření pracovních míst pro osoby sociálně vyloučené nebo ohrožené sociálním vyloučením
- Budování sociálních podniků za účelem zvýšení zaměstnanosti, zejména znevýhodněných osob nebo osob ohrožených sociálním vyloučením

Opatření 2.1.3. : Podpora regionálních a tradičních výrobců a spolupráce podnikatelů s veřejným i neziskovým sektorem

- Zvýšení udržitelnosti a odolnosti regionální ekonomiky s důrazem na inovace v zemědělství a lesnictví a materiálové spotřebě
- Rozvoj vysokorychlostních přístupových sítí Internetu a informačních a komunikačních technologií v malých a středních podnicích, ale také zapojení MSP do budování těchto technologií
- Investice do zemědělských staveb, technologií pro živočišnou i rostlinou výrobu
- Příprava ploch pro výrobu a služby, zajišťování připojovacích bodů na dopravní, energetickou a informační infrastrukturu
- Obnova chátrajících areálů (brownfields), jejich využití pro podnikání v zemědělských i nezemědělských činnostech
- Modernizace stávajících zařízení na výrobu zemědělských i nezemědělských produktů
- Výroba, marketing a prodej regionálních produktů
- Pořádání trhů a jarmarků s regionálními produkty
- Zavedení a provoz provozoven s regionálními produkty včetně centrálních prodejen a vinoték

3. Strategický cíl: Rozvoj cestovního ruchu, zvýšení návštěvnosti území

Specifický cíl 3.1. : Zvýšení kvality infrastruktury a služeb ve vztahu k cestovnímu ruchu a zlepšení propagace území a jeho atraktivit navenek.

Opatření 3.1.1. : Podpora cestovního ruchu a rekreace

- Budování zázemí - parkoviště, úschovny kol, odpočívadla, půjčovny sportovního vybavení, servisy kol, výuková centra tradičních řemesel a hudby (umění ve vazbě na přírodní materiály)
- Podpora turistických cílů – balonové létání, naučné stezky, cyklo, hippo, turistické, lyžařské a běžkařské oblasti, výletní trasy a vyhlídky, kongresová turistika menšího rozsahu, církevní turistika, ale také vinařské uličky, páleníčářství, degustační místa apod.
- Podpora šetrných forem cestovního ruchu – cyklo, agroturistika; výstavy, aktivity vedoucí k prodloužení turistické sezóny a projekty na udržení návštěvníků v oblasti po delší časové období – kulturní akce většího rozsahu jako festivaly, koncertní cykly aj. Ale také rybářství, houbaření, lovecká turistika apod.
- Podpora malých a středních podniků přispívajících k rozvoji cestovního ruchu, investice na rozvoj jejich činnosti
- Nabídka lázeňských pobytů, pobytů pro gurmány, zemědělská setkávání a kurzy atd.
- Zajištění online multimediálních informačních mapových služeb
- Rozšiřování nabídky služeb pro specifické návštěvníky

Opatření 3.1.2. : Marketing a propagace regionu

- Jednotná kategorizace nabídky regionu
- Podpora společné propagace regionu formou jednotného destinačního produktu
- Podpora fungování regionálního webového portálu
- Podpora propagačních akcí v regionu
- Podpora pořádání kulturních a sportovních akcí v regionu
- Technická pomoc pro zajištění programové náplně
- Tvorba zážitkových programů pro návštěvníky

Opatření 3.1.3.: Rozvoj infrastruktury cestovního ruchu

- Zkvalitnění dopravní dostupnosti
- Budování a údržba koupališť, wellness zařízení a další infrastruktury pro aktivní odpočinek
- Budování a údržba inventáře turistických stezek, tras a lokací
- Budování a údržba exteriérových expozic
- Investice do posílení rekreační funkce lesa např. lesní stezky pro turisty, značení významných turistických prvků, výstavba herních a naučných prvků v lese apod.
- Nová informační a turistická centra, rozšíření služeb informačních center

4. Strategický cíl: Rozvoj infrastruktury a kvality veřejných služeb, komunikace v území a spolupráce s dalšími regiony

Specifický cíl 4.1. : Zkvalitnění a rozšíření infrastruktury obcí vč. volnočasové infrastruktury a zázemí pro činnost spolků aj. místních uskupení.

Opatření 4.1.1. : Obnova a zkvalitnění infrastruktury a veřejných prostranství

- Výstavba a úprava parkovacích ploch, klidových zón
- Oprava a výstavba místních komunikací, chodníků, dopravních zastávek, veřejného osvětlení, dopravní dostupnost (vč. cyklostezek a cyklotras propojujících území a vedoucí k důležitým bodům – zaměstnání, školy, služby) aj.
- Veřejná prostranství (zpevněné plochy, vybavení parků, dětských hřišť, mobiliář, orientační systémy, pouliční umění, veřejná WC, kolárny a stojany na kola aj.)
- Kritická infrastruktura – připravenost a vybavenost všech typů infrastruktury v území s ohledem na krizové stavy – záplavy, sucho apod. (informační systémy, čidla aj.)

Opatření 4.1.2. : Kvalitní a dostupné bydlení

- Zásíťování pozemků
- Podpora regenerace bytového fondu, především rekonstrukcí a modernizací
- Příprava rozvojových ploch pro novou bytovou výstavbu vč. infrastruktury
- Nabídka služeb v oblasti bytové výstavby na vysoké urbanistické a architektonické úrovni s respektem k tradicím
- Podpora sociálního, dostupného bydlení pro všechny sociální a věkové skupiny, budování specifických forem bydlení, startovací byty

Opatření 4.1.3. : Zkvalitnění života na venkově a rozvoj občanské společnosti (veřejná vybavenost)

- Podpora spolků, řemesel, tradic, NNO, sportovní a volnočasové aktivity, kulturní akce místního charakteru
- Zvýšení kvality a dostupnosti služeb vedoucích k sociální inkluzi – budování komunitních center pro setkávání členů komunity za účelem sociálního začleňování a zvýšení uplatitelnosti na trhu práce
- Občanská vybavenost – opravy a rekonstrukce místních budov a objektů
- Podpora výstavby a rekonstrukce míst pro komunitní setkávání, pořádání kulturních akcí a divadel
- Projektová dokumentace v souvislosti s projekty
- Podpora výstavby a rekonstrukce volně přístupných hřišť pro děti a mládež
- Služby a aktivity pro seniory, mladé rodiny i ostatní občany v oblasti zdravotnictví, v kultuře, sportu, volnočasových a zájmových činnostech, včetně adaptace na stárnutí společnosti
- Kultura, sport, volnočasové aktivity – tradiční i nové akce, podpora obecní i regionální pospolitosti a tradic, folklór, hudba, ochotnické divadlo, sportovní utkání, ligy, festivaly, výstavy, kroužky, spolky, zájmové činnosti-hasiči, myslivci, místní, meziobecní a regionální i nadregionální akce
- Sociální služby pro seniory - kulturní a volnočasové aktivity (kluby, spolky, výlety), Zajišťování dostatku lékařů
- Bankovní služby

Specifický cíl 4.2. : Zvýšení efektivity řízení rozvoje venkova definovaného obcemi na území MAS Buchlov.

Opatření 4.2.1. : Vytváření sítí vzájemné podpory a spolupráce, integrace a kooperace

- Rozvoj mezinárodní a místní spolupráce
- Spolupráce s NNO
- Výměnné pobyty
- Pořádání konferencí, festivalů, workshopů, exkurzí, výstav s přenosem příkladů dobré praxe, dále Workcampů, festivalů a společenských akcí, poznávacích akcí
- Budování zázemí pro pravidelnou mezinárodní spolupráci, partnerství s dalšími obcemi a MAS
- Podpora partnerství veřejného a soukromého sektoru
- Rozvoj spolkové činnosti a jiných občanských aktivit vzděláváním a předáváním informací a zkušeností aktérům
- Stabilizace NNO, inovace v činnosti neziskového sektoru, nové metody práce, řešení financování NNO

Opatření 4.2.2. : Aktivní veřejná správa

- Inovace ve veřejné správě-nové metody řízení kvality, plánování, poměrování výkonů a postupu, evaluace, posilování ICT elektronickou veřejnou správou
- Územní a strategické plánování pro udržitelný rozvoj a bezpečnost
- Využívání komunitních metod zapojování veřejnosti veřejnou správou, propojování a síťování ve veřejném sektoru

Opatření 4.2.3. : Podpora činnosti MAS

- Finanční, organizační, vzdělávací a jiná podpora místních akčních skupin
- Rozvoj spolupráce mezi veřejným neziskovým a podnikatelským sektorem na území
- Pomoc při rozvoji území Mikroregionu Buchlov pomocí SCLLD
- Realizace projektů spolupráce
- Profesionalizace managementů a orgánů MAS

Opatření 4.2.4. : Rozvoj spolupráce mezi obecními úřady na celém území MAS

- Zajištění některých služeb pro jednotlivé malé obce souhrnně (např. právní služby, účetnictví aj.)
- Inicie a koordinace společných aktivit a setkání
- Realizace projektů ze strany MAS
- Vzdělávání obcí ze strany MAS
- Poradenství pro jednotlivé obce ze strany MAS atd.

Opatření navazuje na dodatek SCLLD s názvem „Strategie spolupráce obcí MAS Buchlov“, který je zveřejněn na webových stránkách MAS:

5. Strategický cíl: Kvalitní a stabilizované životní prostředí v území

Specifický cíl 5.1. : Vytvoření kvalitního životního prostředí v území s přirozenými funkcemi krajiny, jež bude podporováno ohleduplným obhospodařováním půdy.

Opatření 5.1.1. : Inovace v zemědělství a lesnictví

- Obnova, tvorba a údržba krajinných prvků a struktur v zemědělské krajině
- Revitalizace zanedbaných pozemků
- Budování informačních a vyhlídkových míst u významných lokalit
- Péče o obory
- Investice do modernizace technologií s vyšší produktivitou ve vazbě na trvalou udržitelnost krajiny, investice do mobilních strojů pro zemědělskou výrobu, investice do modernizace technologií ve vinařství
- Pozemkové úpravy
- Ochrana půdy, snižování eroze a zhutňování, zvyšování organického podílu v půdě a zvýšení nasákavosti půdy
- Úspory vody, ochrana čistoty vod proti znečišťování, zadržování vody na zemědělských plochách a v lesích
- Přírodě blízké postupy hospodaření, organické a ekologické postupy, vápnění, používání chlévského hnoje, kompostu, meziplodin
- Produkce obnovitelných surovin a energií – především z biomasy, vedlejších produktů, z odpadů a jiných nepotravinářských surovin
- Diversifikace ekonomických činností zemědělských a lesnických subjektů na nepotravinářské činnosti, léčivé byliny, koření, technické plodiny
- Adaptace zemědělství a lesnictví na sucho a jiné jevy spojené s klimatickou změnou
- Budování lesní a zemědělské infrastruktury (lesní a polní cesty)
- Pořízení strojů aj. zařízení pro údržbu krajiny a hospodaření v lesích
- Výstavba nových mostků, lávek, zábradlí v lesích, opatření k údržbě lesa
- Produkce zdravých a nezávadných potravin
- Šetrnější hospodaření v krajině
- Správné osevní postupy
- Obnovení živočišné výroby, která je na ústupu
- Rozdělení velkých honů na menší celky
- Pořízení lesnických technologií a strojů vedoucích k efektivnímu zpracování dřeva
- Pořízení strojů a technologií pro obnovu, výchovu a těžbu lesních porostů, ke zpracování potěžebních zbytků, pro přípravu půdy před zalesněním, pro školkařskou činnost apod.

Opatření 5.1.2. : Rozvoj a péče o krajinu ve prospěch životního prostředí

- Revitalizace odvodněných ploch, mokřadů, vodních toků, rybníků a zeleně
- Obnova vodního režimu v krajině, zadržování vody a hospodaření s dešťovou vodou, protipovodňová opatření ve vazbě na program udržení vody v krajině a protierozní opatření
- Konzultace a dodržování osevních postupů
- Obnova struktur, především prvků územního systému ekologické stability a i jiné rozptýlené zeleně, chráněná území, významných krajinných prvků
- Řešení odpadového hospodářství, kanalizace
- Využívání obnovitelných zdrojů energie
- Zeleň v obcích a městech, její estetická a ochranná funkce; snižování přehřátí intravilánů obcí – změna mikroklimatu pomocí zastínění
- Měření kvality ovzduší a meteorologických dat v malých obcích a městech
- Dendrologické a jiné průzkumy a studie, aj.
- Minimalizace vlivu spotřeby materiálů a surovin na životní prostředí, včetně problematiky odpadů
- Sanace starých skládek a využití dříve nevyužívaných odpadů (např. plasty aj.)

4.2 Popis integrovaných a inovativních rysů strategie

4.2.1 Integrovaný přístup

Integrovaný přístup území bude použit pro plánování a realizaci obsahově propojených a provázaných prioritních os, opatření, rozvojových cílů a aktivit na úrovni MAS Buchlov.

Do strategického plánování a řízení jsou zapojeni zástupci všech skupin (obce, podnikatelé, neziskové organizace, občané), které mají vliv na rozvoj území. Zapojení všech relevantních aktérů do strategického plánování a řízení je důležitým předpokladem pro integrovaný přístup rozvoje území.

Integrovaný přístup vede k efektivitě strategického plánování a řízení a zároveň umožňuje efektivnější investování prostředků pro rozvoj území i jednotlivých obcí. Hlavní přínos integrovaného přístupu spočívá především v provázanosti a synergických efektech jednotlivých aktivit a opatření. Zároveň přispívá ke spolupráci mezi jednotlivými aktéry v daném území a jejich partnery s využitím multiplikačního efektu.

V rámci MAS bude uplatňována věcná (tematická), územní (území vymezené obcemi MAS Buchlov) a časová (reálné časové nastavení) provázanost aktivit vycházející ze schválené SCLLD.

SCLLD vymezuje okruh projektů, které budou realizovány v souladu s předem stanovenými cíli, které jsou součástí návrhové části Strategie. Konkrétní cíle a okruhy projektů vycházejí z potřeb území, jež byly zjištěny na základě důkladné analýzy území a na základě jednání s místními aktéry prostřednictvím dotazníkového šetření, internetových stránek MAS i jednotlivých obcí, ale také na základě přímých setkání s občany a jednotlivými aktéry (komunitně vedený místní rozvoj).

Součástí Strategie jsou jasně nastavené indikátory na úrovni výstupu, výsledku a dopadu, které odpovídají potřebám řešeného území. Jeho rozvoj bude řešen realizací individuálních projektů, ale zejména komunitně vedeným místním rozvojem, který je uplatňován místními akčními skupinami a bude předcházet duplicitám oproti izolovaně připravovaným individuálním projektům. MAS Buchlov zastupuje veřejné i soukromé zájmy, struktura partnerů a jejich hlasovacích práv je vyvážená. MAS Buchlov ve své Strategii zohledňuje lokální potřeby a potenciál území a napomáhá k řízené spolupráci. Koordinační role místních akčních skupin při realizaci intervencí ve prospěch rozvoje venkova vychází z detailní znalosti místních podmínek a široké spolupráce s místními aktéry.

MAS Buchlov aktivně spolupracuje s ostatními MAS a Národní sítí MAS s cílem přenosu zkušeností a předávání příkladů dobré praxe a vytváření integrovaných projektů s širokým dopadem.

Strategie MAS Buchlov je zaměřena na čerpání prostředků z PRV a IROP. Pro realizaci projektů definovaných po komunikaci s místními aktéry budou doplňkově využívány další dotační programy na úrovni evropské, národní i krajské. Do těchto programů budou předkládány individuální projekty. Jejich realizace bude probíhat ve spolupráci s MAS.

SCLLD MAS Buchlov obsahuje velké množství integračních prvků. Drtivá většina navrhovaných opatření jsou vzájemně provázána napříč tématy a obory, což při jejich zdárné realizaci zajistí značné synergické efekty. Vzájemné propojení jednotlivých opatření SCLLD MAS Buchlov podrobně znázorňuje přehled níže „*Integrace a vzájemné vazby mezi opatřeními Strategické části*“:

Integrace a vzájemné vazby mezi opatřeními Strategické části

Opatření strategické části	Opatření: 1.1.1. Obnova památek a charakteristických prvků kulturního dědictví	Opatření: 1.1.2. Budování identity regionu	Opatření: 2.1.1. Podpora vzdělávání – zvyšování šancí na trhu práce	Opatření: 2.1.2. Podpora zaměstnanosti, malého a středního podnikání	Opatření: 2.1.3. Podpora regionálních a tradičních výrobců a spolupráce podnikatelů s veřejným i neziskovým sektorem	Opatření: 3.1.1. Podpora cestovního ruchu a rekreace	Opatření: 3.1.2. Marketing a propagace regionu	Opatření: 3.1.3. Rozvoj infrastruktury cestovního ruchu	Opatření: 4.1.1. Obnova a zkvalitnění infrastruktury a veřejných prostranství	Opatření: 4.1.2. Kvalitní a dostupné bydlení	Opatření: 4.1.3. Zkvalitnění života na venkově a rozvoj občanské společnosti (veřejná vybavenost)	Opatření: 4.2.1. Vytváření sítí vzájemné podpory a spolupráce, integrace a kooperace	Opatření: 4.2.2. Aktivní veřejná správa	Opatření: 4.2.3. Podpora činnosti MAS	Opatření: 4.2.4. Rozvoj spolupráce mezi obecními úřady na celém území MAS	Opatření: 5.1.1. Inovace v zemědělství a lesnictví	Opatření: 5.1.2. Rozvoj a péče o krajinu ve prospěch životního prostředí
Opatření: 1.1.1. Obnova památek a charakteristických prvků kulturního dědictví	x	2				2	1	1	1								
Opatření: 1.1.2. Budování identity regionu		x	1		1	1		1				1			1		1
Opatření: 2.1.1. Podpora vzdělávání – zvyšování šancí na trhu práce			x	2	1	1	1	1			1	1			1		1
Opatření: 2.1.2. Podpora zaměstnanosti, malého a středního podnikání				x	2	1	1	1			1	1				2	1
Opatření: 2.1.3. Podpora regionálních a tradičních výrobců a spolupráce podnikatelů s veřejným i neziskovým sektorem					x	1	1	1			1	1				1	
Opatření: 3.1.1. Podpora cestovního ruchu a rekreace						x	2	2				1				1	1

Opatření: 3.1.2. Marketing a propagace regionu							x	1			1	1						
Opatření: 3.1.3. Rozvoj infrastruktury cestovního ruchu								x	2		1	1			1	1	1	
Opatření: 4.1.1. Obnova a zkvalitnění infrastruktury a veřejných prostranství									x	2	2						1	1
Opatření: 4.1.2. Kvalitní a dostupné bydlení										x	2							
Opatření: 4.1.3. Zkvalitnění života na venkově a rozvoj občanské společnosti (veřejná vybavenost)											x		1				1	1
Opatření: 4.2.1. Vytváření sítí vzájemné podpory a spolupráce, integrace a kooperace												x	1	1	1			
Opatření: 4.2.2. Aktivní veřejná správa													x			1		
Opatření: 4.2.3. Podpora činnosti MAS														x		1		
Opatření: 4.2.4. Rozvoj spolupráce mezi obecními úřady na celém území MAS																	x	
Opatření: 5.1.1. Inovace v zemědělství a lesnictví																	x	2
Opatření: 5.1.2. Rozvoj a péče o krajinu ve prospěch životního prostředí																		x

1 Integrace nižší úrovně

2 Integrace vyšší úrovně

pole odpovídají první části tabulky

x shodná opatření

Významná integrovanost je mezi opatřením 1.1.1. Obnova památek a charakteristických prvků kulturního dědictví a opatřením budováním identity regionu a také opatřením souvisejícím s podporou cestovního ruchu. Udržování tradic a folklóru včetně obnovy památek výrazně pomůže rozvoji cestovního ruchu a současně také napomáhá budování identity a zvyšování sounáležitosti místních obyvatel k regionu.

Opatření 2.1.1. týkající se podpory vzdělávání má silnou integrační vazbu na opatření 2.1.2. související s podporou zaměstnanosti. Propojením oblasti vzdělávání s podnikatelským prostředím např. zaváděním moderních metod do výuky a moderních pomůcek, podporou konání seminářů a stáží pořádaných zaměstnavateli, vzniknou významné synergické efekty přínosné pro lokální ekonomiku.

Podpora zaměstnanosti a malého a středního podnikání je úzce provázána s podporou regionálních a tradičních výrobců a s podporou inovací v zemědělství a lesnictví. Prostřednictvím podpory činnosti místních podnikatelů zabývajících se zemědělskou, ale i nezemědělskou činností, podpory investic pro rozvoj jejich činnosti, nákupu nové zemědělské techniky, poskytnutí podpory stávajícím zemědělcům a rozvíjení spolupráce s ostatními subjekty v území může dojít ke generování nových pracovních míst a rozvoji lokální ekonomiky.

Integrovanost je také mezi opatřeními týkající se cestovního ruchu, jejichž cílem je jednak zvýšit kvalitu poskytnutých služeb a rozšířit jejich nabídku, zabezpečit kvalitní infrastrukturu pro cestovní ruch a důležitou součástí je pak také propagace regionu. Vzájemná vazba je také mezi infrastrukturou vybudovanou v rámci cestovního ruchu a opatřeními pro zkvalitnění infrastruktury a veřejných prostranství, podpora např. vybudování nových a obnova stávajících komunikací, chodníků, cyklostezek, veřejných prostranství, turistických lesních stezek, infrastruktury pro aktivní odpočinek (sportoviště) a další zvýší dostupnost regionu a také jeho atraktivitu. Nově vybudovanou infrastrukturu využijí zároveň jak místní obyvatelé, tak také turisté, zároveň dojde také ke zvýšení bezpečnosti a plynulosti dopravy.

Prostřednictvím podpory obyvatelů všech věkových kategorií i sociálně vyloučených skupin obyvatelstva jsou integrována opatření kvalitní a dostupné bydlení a zkvalitnění života na venkově. Zajištěním dostupného bydlení pro mladé rodiny i znevýhodněné osoby a jejich zapojení do komunitního a pracovního života (např. založením sociálního podniku), dále vybudováním komunitních center jako zázemí pro setkávání místních spolků a dalších členů komunity, podporou místních spolků a služeb a aktivit pro občany, mladé rodiny i sociálně vyloučené skupiny občanů dojde k rozvoji a zkvalitnění života na venkově.

Inovace v zemědělství a lesnictví pak úzce souvisí s opatřeními týkajícími se rozvoje a péče o krajinu a životní prostředí např. prostřednictvím využití moderních technologií s vyšší produktivitou ve vazbě na trvalou udržitelnost krajiny, realizací opatření k údržbě lesního prostředí (zařízení k odkládání odpadků apod.), pořízení strojů a technologií pro hospodaření na lesních pozemcích atd.

4.2.2 Inovativní rysy

Inovativní přístup a hledání nových řešení je součástí všech cílů a opatření strategie. Inovace budou uplatňovány především tam, kde mají smysl a umožní dosažení úspor finančních i ostatních zdrojů. Efektivní řešení problémů pak zajistí udržitelný rozvoj území s využitím hlavně jeho vnitřních zdrojů a potenciálu.

Následující přehled přináší možné inovace v rámci jednotlivých specifických cílů (SC) strategie:

SC 1.1. Zachování kulturního dědictví a budování sounáležitosti obyvatel s regionem, kde žijí tak, aby docházelo k udržení a rozvoji tradic a zvyků:

- Nový způsob obnovy či využití památek a různých replik památek, podpora jejich dalšího využití v rámci rozvoje cestovního ruchu aj., zapojení veřejnosti
- Rozvoj tradic, zvyků a folklóru, aktivity informující obyvatele o významu a důležitosti regionu, v němž žijí, rozvoj občanské společnosti, spolkové činnosti.

SC 2.1. Zvýšení zaměstnanosti obyvatel dotčeného venkovského území vč. drobného podnikání a posilování konkurenceschopnosti jeho obyvatel na trhu práce.

- Zavádění moderních metod výuky a moderních pomůcek – tablety, vysokorychlostní internet, e-výuka a sdílení kurzů na síti, moderní dílny praktických předmětů a laboratoře pro podněcování zájmu dětí o technické a přírodovědné obory
- Specifické vzdělávání, informační a komunikační kampaně, výchova, osvěta, duchovní rozvoj (náboženská výchova, ekologická výchova, mediální aktivity v oblasti udržitelného rozvoje, aj.)
- Podpora organizací nabízejících terénní programy pro děti a mládež zaměřené na krajiny tvorbu a vinařství
- Podpora seminářů a stáží pořádaných zaměstnavateli pro studenty a učně v oblasti vinařství, cestovního ruchu, gastronomie a regionálního rozvoje
- Kurzy zaměřené na zvyšování specifických znalostí a gramotnosti u vybraných skupin obyvatelstva
- Rozvoj vysokorychlostních přístupových sítí Internetu a informačních a komunikačních technologií v malých a středních podnicích, ale také zapojení MSP do budování těchto technologií
- Modernizace stávajících zařízení na výrobu zemědělských i nezemědělských produktů
- Zavedení a provoz provozoven s regionálními produkty včetně centrálních prodejen a vinoték
- Budování sociálních podniků

SC 3.1. Zvýšení kvality infrastruktury a služeb ve vztahu k cestovnímu ruchu a zlepšení propagace území a jeho atraktivit navenek

- Zajištění online multimediálních informačních mapových služeb
- Podpora společné propagace regionu formou jednotného destinačního produktu
- Podpora fungování regionálního webového portálu
- Technická pomoc pro zajištění programové náplně
- Budování a údržba inventáře turistických stezek, tras a lokací
- Budování a údržba exteriérových expozic
- Posílení rekreační funkce lesa – výstavba herních a naučných prvků, stezek pro turisty

SC 4.1. Zkvalitnění a rozšíření infrastruktury obcí vč. volnočasové infrastruktury a zázemí pro činnost spolků aj. místních uskupení.

- Oprava a výstavba místních komunikací, chodníků, dopravních zastávek, veřejného osvětlení, dopravní dostupnost (vč. cyklostezek a cyklotras propojujících území a vedoucí k důležitým bodům – zaměstnání, školy, služby) aj.
- Veřejná prostranství (zpevněné plochy, vybavení parků, dětských hřišť, mobiliář, orientační systémy, pouliční umění, veřejná WC, kolárny a stojany na kola aj.)
- Kritická infrastruktura – připravenost a vybavenost všech typů infrastruktury v území s ohledem na krizové stavy – záplavy, sucho apod. (informační systémy, čidla aj.)
- Nabídka služeb v oblasti bytové výstavby na vysoké urbanistické a architektonické úrovni s respektem k tradicím
- Podpora sociálního, dostupného bydlení pro všechny sociální a věkové skupiny, budování specifických forem bydlení
- Budování komunitních center pro setkávání členů komunity

SC 4.2. Zvýšení efektivity řízení rozvoje venkova definovaného obcemi na území MAS Buchlov.

- Rozvoj mezinárodní a místní spolupráce
- Výměnné pobyty
- Workcamps, festivaly a společenské akce, poznávací akce
- Budování zázemí pro pravidelnou mezinárodní spolupráci, partnerství s dalšími obcemi a MAS
- Podpora partnerství veřejného a soukromého sektoru
- Stabilizace NNO, inovace v činnosti neziskového sektoru, nové metody práce, řešení financování NNO
- Inovace ve veřejné správě-nové metody řízení kvality, plánování, poměřování výkonů a postupu, evaluace, posilování ICT elektronickou veřejnou správou
- Využívání komunitních metod zapojování veřejnosti veřejnou správou, propojování a síťování ve veřejném sektoru
- Rozvoj spolupráce mezi veřejným neziskovým a podnikatelským sektorem na území
- Realizace projektů spolupráce
- Zajištění některých služeb pro jednotlivé malé obce souhrnně (např. právní služby, účetnictví aj.)
- Poradenství pro jednotlivé obce ze strany MAS atd.

SC 5.1. Vytvoření kvalitního životního prostředí v území s přirozenými funkcemi krajiny, jež bude podporováno ohleduplným obhospodařováním půdy.

- Obnova, tvorba a údržba krajinných prvků a struktur v zemědělské krajině
- Investice do modernizace zemědělských a lesnických technologií s vyšší produktivitou ve vazbě na trvalou udržitelnost krajiny
- Ochrana půdy, snižování eroze a zhutňování, zvyšování organického podílu v půdě a zvýšení nasákavosti půdy
- Přírodě blízké postupy hospodaření, organické a ekologické postupy, vápnění, používání chlévského hnoje, kompostu, meziplodin
- Diversifikace ekonomických činností zemědělských a lesnických subjektů na nepotravinářské činnosti, léčivé byliny, koření, technické plodiny
- Pořízení strojů aj. zařízení pro údržbu krajiny a hospodaření v lesích
- Produkce zdravých a nezávadných potravin
- Šetrnější hospodaření v krajině
- Správné osevní postupy
- Obnova vodního režimu v krajině, zadržování vody a hospodaření s dešťovou vodou, protipovodňová opatření ve vazbě na program udržení vody v krajině a protierozní opatření
- Využívání obnovitelných zdrojů energie
- Zeleň v obcích a městech, její estetická a ochranná funkce; snižování přehřátí intravilánů obcí – změna mikroklimatu pomocí zastínění
- Výstavba nových mostků, lávek, zábradlí v lesích

4.3 Návaznost na jiné strategické dokumenty

Aktivity uvedené ve Strategii jsou v souladu s územními plány, Programy obnovy vesnice i dalšími územně-plánovacími dokumenty obcí a se Zásadami územního rozvoje Zlínského kraje. V případě nejistoty platí vždy stanovisko orgánu územního plánování.

Strategie je v souladu se strategickými dokumenty na úrovni mikroregionu, na úrovni krajské, národní i evropské, a zároveň napomáhá k jejich naplňování.

Nadřazené strategie na místní a národní úrovni

Název dokumentu	Hlavní cíle dokumentu	Návaznost specifických cílů strategie na dokumenty					
		1.1. Zachování kulturního dědictví a budování sounáležitosti obyvatel s regionem, kde žijí tak, aby docházelo k udržení a rozvoji tradic a zvyků.	2.1. Zvýšení zaměstnanosti obyvatel dotčeného venkovského území vč. drobného podnikání a posilování konkurenceschopnosti jeho obyvatel na trhu práce.	3.1. Zvýšení kvality infrastruktury a služeb ve vztahu k cestovnímu ruchu a zlepšení propagace území a jeho atraktivit navenek.	4.1. Zkvalitnění a rozšíření infrastruktury obcí vč. volnočasové infrastruktury a zázemí pro činnost spolků aj. místních uskupení.	4.2. Zvýšení efektivity řízení rozvoje venkova definovaného o obcemi na území MAS Buchlov.	5.1. Vytvoření kvalitního životního prostředí v území s přirozenými funkcemi krajiny, jež bude podporováno ohleduplným obhospodařováním půdy.
Strategie rozvoje Zlínského kraje 2009 – 2020, Program rozvoje ZK 2013-2016	Koncepce je postavena na čtyřech vzájemně provázaných prioritních oblastech, kterými jsou 1. Konkurenceschopná ekonomika, 2. Úspěšná společnost, 3. Efektivní infrastruktura a rozvoj venkova a 4. Atraktivní region	X	X	X	X	X	X
Plán odpadového hospodářství Zlínského kraje	Plán odpadového hospodářství ZK stanoví v souladu s principy udržitelného rozvoje cíle, zásady a opatření pro nakládání s odpady na území Zlínského kraje						X

Koncepce environmentálního vzdělávání, výchovy a osvěty ve Zlínském kraji	Hlavní oblasti a s nimi související úkoly v rámci koncepce jsou : Školní a mimoškolní ekologická výchova dětí a mládeže, Osvěta a zapojení veřejnosti, Ekologické poradenství pro veřejnost, Další vzdělávání dospělých pro práci s dětmi a mládeží v rámci ekologické výchovy		X				X
Studie rozvoje zemědělské výroby ve Zlínském kraji	Základní myšlenkou je trvale udržitelné hospodaření v lesích, což znamená obhospodařování a využívání lesů a lesní půdy takovým způsobem, s takovou intenzitou, že zachová jejich biologickou diverzitu, produktivitu, schopnost reprodukce, vitalitu a zachová potenciál k plnění těchto funkcí pro budoucnost.		X				X
Program rozvoje cestovního ruchu ve Zlínském kraji	Strategickými cíli pro rozvoj turistického ruchu ve Zlínském kraji jsou: zajištění služeb v oblasti cestovního ruchu, zajištění efektivního řízení cestovního ruchu, využití potenciálu kulturního a přírodního dědictví Zlínského kraje v cestovním ruchu a zvýšení inovativnosti v oblasti cestovního ruchu ve Zlínském kraji.	X	X	X	X		X
Koncepce rozvoje kultury ve Zlínském kraji	Závěry tvorby koncepce se týkají zajištění odpovídajících finančních prostředků pro oblast kultury (rozpočet krajského úřadu, různé grantové systémy apod.). Péče o památky v regionu s rozvojem jejich propagace pro kulturní, a v důsledku toho i turistické účely. Zajištění dostupnosti kultury a příležitosti k aktivní účasti na kultuře pro obyvatele malých obcí regionu. Podpora aktivit vedoucích k zachování a rozvoji tradiční lidové kultury. Zajištění podmínek pro činnost zřizovaných příspěvkových organizací stejně jako jiných forem soukromých neziskových organizací, působících v kultuře. Vyvíjení tzv. metodické činnosti v oblasti kultury pro obecní úřady, spolupracovat s nimi.	X	X	X	X		
Generel dopravy Zlínského kraje	Generel dopravy je základním dopravně – inženýrským dokumentem v oblasti rozvoje dopravních sítí a rozvoje dopravy, který identifikuje hlavní problémy dopravy - mobilitu a dopravní potřeby uživatelů a navrhuje opatření na jejich řešení.			X	X		
Koncepce rozvoje cykloprovozu na území Zlínského kraje	Navazující na Generel dopravy Zlínského kraje. Doplnuje a podrobně rozvádí problematiku cyklistické dopravy na území kraje. Skládá se ze dvou základních částí - analytické a návrhové. Je doplněna o pasport cyklistických tras na území kraje a o mapové přílohy.			X	X		
Koncepce prevence kriminality ve Zlínském kraji	Hlavním úkolem kraje, deklarovaným touto koncepcí, je v souladu se strategickým dokumentem státu (Strategie prevence kriminality České republiky na léta 2012 – 2015) realizovat účinný systém prevence kriminality v rámci své působnosti, koordinovat její a zabezpečovat po stránce metodické, konzultační a případně finanční.				X		
Strategie rozvoje venkova ZK	Hlavním cílem strategie je zkoordinovat rozvojové aktivity vztahující se k venkovu Zlínského kraje tak, aby bylo využito jeho zdrojů a zlepšily se podmínky pro život, podnikání i návštěvnost venkova.	X	X	X	X	X	X

Program rozvoje jednotlivých obcí	Obce v území mají zpracován Program rozvoje obce, který stanovuje hlavní oblasti jejího rozvoje, formuluje možná řešení a slaďuje představy jednotlivých subjektů o rozvoji obce; je podkladem pro územní průmět rozvojových aktivit v územním plánu; zvyšuje připravenost obcí k získání vnějších finančních prostředků; je východiskem pro rozhodování orgánů obce v rozvojových záležitostech.	X	X	X	X	X	X
Strategie území správního obvodu ORP Uherské Hradiště	Strategie řeší problematiku 5 oblastí: předškolní výchova a základní školství, sociální služby, odpadové hospodářství, životní prostředí, rozvoj aglomerace Uherské Hradiště, Staré Město a Kunovice	X	X	X	X	X	X
Komplexní strategie rozvoje Mikroregionu Buchlov	Hlavním cílem strategie je hledat řešení pro trvalé a koncepční využití ekologicky významného území části Chřibů. Pozornost je věnována především zvýšení zaměstnanosti, podpoře rozvoje MSP, rozvoji turistického ruchu, podpoře zájmu obyvatel, zájmových sdružení a spolků.	X	X	X	X	X	X
Strategie rozvoje cestovního ruchu Mikroregionu Buchlov	Problematika cestovního ruchu je ve strategii řešena samostatně, hlavní priority: tvorba a rozvoj podnikatelského prostředí, rozvoj infrastruktury pro rozvoj obsluhu regionu, rozvoj adaptace lidských zdrojů, péče o životní prostředí, rozvoj venkova a multifunkční zemědělství	X	X	X	X		X
Velkomoravská poutní ceta, systém cyklotras Mikroregionu Buchlov	Cílem strategie je zhodnocení obrovského potenciálu mikroregionu, zejména chřibské oblasti, využití významných turistických cílů a vysoké hodnoty krajiny a přírody, dále také definování požadovaných služeb, navržení programů a celkového marketingu.	X	X	X	X		X
Politika územního rozvoje ČR	Politika územního rozvoje ČR je celostátní nástroj územního plánování, který slouží zejména pro koordinaci územního rozvoje na celostátní úrovni a pro koordinaci územně plánovací činnosti krajů a současně jako zdroj důležitých argumentů při prosazování zájmů ČR v rámci územního rozvoje Evropské unie. Dokument Politika územního rozvoje ČR (PÚR ČR) určuje požadavky na konkretizaci úkolů územního plánování v republikových, mezinárodních, nadregionálních a přeshraničních souvislostech, určuje strategii a základní podmínky pro naplňování těchto úkolů a stanovuje republikové priority územního plánování pro zajištění udržitelného rozvoje území. V Politice územního rozvoje se rovněž vymezují oblasti se zvýšenými požadavky na změny v území, které svým významem přesahují území jednoho kraje, a dále stejně významné oblasti se specifickými hodnotami a se specifickými problémy a koridory a plochy dopravní a technické infrastruktury. Pro vymezené oblasti, koridory a plochy se stanovují kritéria a podmínky pro rozhodování o možnostech změn v jejich využití.	X	X	X	X	X	X
Strategie regionálního rozvoje 2014-2020	Regionální konkurenceschopnost; Územní soudružnost; Environmentální udržitelnost; Veřejná správa a spolupráce	X	X	X	X	X	X

Dopravní politika ČR 2014 – 2020 s výhledem do roku 2050	Dopravní politika je vrcholový strategický dokument Vlády ČR pro sektor doprava. Dokument identifikuje hlavní problémy sektoru a navrhuje opatření na jejich řešení. Základní témata, kterými se Dopravní politika v rámci dosažení svých cílů především zabývá, jsou: harmonizace podmínek na přepravním trhu, modernizace, rozvoj a oživení železniční a vodní dopravy, zlepšení kvality silniční dopravy, omezení vlivů dopravy na životní prostředí a veřejné zdraví, provozní a technická interoperabilita evropského železničního systému, rozvoj transevropské dopravní sítě, zvýšení bezpečnosti dopravy, výkonové zpoplatnění dopravy, práva a povinnosti uživatelů dopravních služeb, podpora multimodálních přepravních systémů, rozvoj městské, příměstské a regionální hromadné dopravy v rámci IDS, zaměření výzkumu na bezpečnou, provozně spolehlivou a environmentálně šetrnou dopravu, využití nejmodernějších dostupných technologií a globálních navigačních družicových systémů (GNSS), snižování energetické náročnosti sektoru doprava a zejména její závislosti na uhlovodíkových palivech.		X	X	X		X
Národní strategie rozvoje cyklistické dopravy	Základním cílem cyklostrategie je podpora výstavby kvalitní a bezpečné cyklistické infrastruktury. K dosažení tohoto cíle vede mnoho cest, které jsou v dokumentu uvedeny ve struktuře priorit - cíl - dílčí opatření. Hlavními priority cyklostrategie jsou: - Rozvoj cyklistiky jako rovnocenného prostředku dopravní obsluhy území; - Rozvoj cyklistiky pro posílení cestovního ruchu; - Rozvoj cyklistiky pro posílení ochrany životního prostředí a zdraví; - Zajištění koordinace s dalšími resorty a subjekty.	X		X	X		X
Národní strategie bezpečnosti silničního provozu 2011-2020	Národní strategie BESIP na období 2011-2020 je koncipována jako samostatný materiál Ministerstva dopravy, který vytyčuje cíle, základní principy i návrhy konkrétních opatření směřující k zásadnímu snížení nehodovosti na silnicích v České republice. Současně vytváří podmínky pro zapojení dalších resortů i všech ostatních subjektů, které mohou svou činností BESIP ovlivnit. Vychází z Dopravní politiky České republiky pro léta 2005-2013, která zakotvuje zlepšování vnitřní a vnější bezpečnosti dopravy za jeden z pěti specifických cílů české dopravní politiky.			X	X		
Koncepce památkové péče v ČR 2011-2016	Kulturní památky; Památkově chráněná území; Ústřední seznam kulturních památek; Evidence movitých kulturních památek; Monitoring památkového fondu; Výzkum a vývoj; Integrovaný systém ochrany movitého kulturního dědictví; Archeologické dědictví; Ochrana kulturní krajiny; Řešení nepředvídatelných událostí; Kompenzace za omezení vlastnického práva; Odborné vzdělávání; Edukační aktivity; Památky a cestovní ruch; Výkonné orgány památkové péče; Památková inspekce; Odborná organizace památkové péče; Účast dalších subjektů při nakládání s památkovým fondem	X		X			X
Národní akční plán ČR pro energii z obnovitelných zdrojů 2010-2020	Tato směrnice zavazuje ČR splnit dva základní indikativní cíle do roku 2020. Jedná se o závazný cíl podílu energie z OZE na hrubé konečné spotřebě energie v ČR ve výši 13 % v roce 2020, jehož součástí je závazný cíl podílu energie z OZE ve všech druzích dopravy na hrubé konečné spotřebě energie v dopravě v ČR ve výši 10 % v roce 2020. Národní akční plán České republiky pro energii z obnovitelných zdrojů navrhuje, předpokládá v roce 2020 dosažení 14 % podílu energie z obnovitelných zdrojů na hrubé konečné spotřebě energie a 10,8 % podílu energie z obnovitelných zdrojů na hrubé konečné spotřebě v dopravě.						X

Koncepce podpory malých a středních podnikatelů 2014 - 2020	Koncepce podpory malých a středních podnikatelů na období let 2014–2020 (Koncepce MSP 2014+) přijatá usnesením vlády ČR ze dne 12. prosince 2012 č. 923 představuje zásadní strategický dokument pro přípravu programovacího období kohezní politiky EU 2014–2020 v oblasti podnikání, a to zejména v rámci přípravy nového Operačního programu Podnikání a inovace pro konkurenceschopnost. Stejně tak je Koncepce MSP 2014+ důležitá i pro přípravu národních programů na podporu malých a středních podnikatelů. Mimo to řeší i podmínky podnikání MSP obecně a klade si také za cíl motivovat podnikatele k využívání finančních prostředků pro rozvoj svého podnikání z unijních programů EU.		X		X		
Dlouhodobý záměr vzdělávání a rozvoje vzdělávací soustavy ČR 2011 - 2015	Dlouhodobý záměr vzdělávání a rozvoje vzdělávací soustavy České republiky 2011 navazuje a dále rozpracovává dokumenty formulující základní strategické cíle školství jako Programové prohlášení vlády v oblasti regionálního školství a Národní program reformem. Základním principem a určujícím motivem Dlouhodobého záměru ČR 2011 pro následující období je zvýšit kvalitu a efektivitu ve vzdělávání a tím také konkurenceschopnost ČR v mezinárodním srovnání.		X		X		
NEHAP ČR - Národní akční plán zdraví a životního prostředí	"NEHAP" ČR má významnou roli v prosazování opatření na ochranu životního prostředí a zdraví. Na jeho základě byla přijata či novelizována řada legislativních opatření, podporován výzkum, rozvíjeny monitorovací systémy, zavedeny ekonomické a institucionální nástroje apod. NEHAP se v některých ohledech váže k dokumentu ZDRAVÍ 21, v části environmentálních determinant zdraví.						X
Strategie pro růst české zemědělství a potravinářství v rámci Společné zemědělské politiky EU po roce 2013	Zvýšení efektivnosti a konkurenceschopnosti zemědělských podniků; Rozvoj zemědělství při podstatném zlepšení jeho vztahů k přírodním zdrojům; Zajištění vyváženého ekonomického rozvoje a životaschopnosti zemědělských podniků; Rozvoj využití zemědělské produkce a odpadů jako obnovitelných zdrojů energie; Zlepšení vztahů zemědělství k venkovu; Snížení dopadů rizikovosti podnikání v zemědělství; Rozvoj a využití poznatků vědeckotechnologického vývoje ve prospěch reálné konkurenceschopnosti; Ekologicky šetrný růst efektivnosti a produktivity potravinářství; Posilování významu potravinářství na domácím trhu a růst jeho exportní výkonnosti; Zachování strategických kapacit potravinářství; Zvýšení významu potravinářství v zaměstnanosti a rozvoji venkova		X				X
Strategický rámec udržitelného rozvoje ČR	Zlepšování podmínek pro zdravý život; Zlepšování životního stylu a zdravotního stavu populace; Přizpůsobit politiky a služby demografickému vývoji a podpořit mezigenerační a rodinnou soudružnost; Podpora dynamiky národní ekonomiky a posilování konkurenceschopnosti (průmyslu a podnikání, zemědělství, služeb); Zajištění energetické bezpečnosti státu a zvyšování energetické surovinové efektivity hospodářství; rozvoj lidských zdrojů, podpora vzdělávání, výzkumu a vývoje; upevňování územní soudružnosti; zvyšování kvality života obyvatel území; účinněji prosazovat strategické a územní plánování; odpovědné hospodaření v zemědělství a lesnictví; posilování sociální stability a soudružnosti	X	X	X	X	X	X

Priority a specifické cíle MAS Buchlov, z.s. se nejvíce shodují s návrhovými částmi Strategie a Programu rozvoje Zlínského kraje, v těchto koncepcích se promítají všechny specifické cíle strategie. Strategie MAS je dále velmi dobře navázána na dokumenty Strategie rozvoje venkova ZK, Program rozvoje jednotlivých obcí, Strategie území správního obvodu ORP Uherské Hradiště, Komplexní strategie rozvoje Mikroregionu Buchlov, Politika územního rozvoje ČR, Strategie regionálního rozvoje 2014-2020, Strategický rámec udržitelného rozvoje ČR, které jsou taktéž v souladu se všemi specifickými cíli strategie. Ostatní dokumenty uvedeny v přehledu výše se shodují vždy z konkrétním specifickým cílem případně cíli a to na základě jejich specifického zaměření. Strategie je v souladu také s dalšími dokumenty např. Strategie podpory využití potenciálu kulturního dědictví 2014+, Národní akční plán podporující pozitivní stárnutí 2013-2017, Národní inovační strategie ČR 2012-2020, Strategie celoživotního učení ČR 2017-2015.

Stěžejní nadřazené strategie na úrovni evropské

Obnovená strategie EU pro udržitelný rozvoj - Ochrana životního prostředí, Sociální spravedlnost a soudržnost; Hospodářská prosperita; Plnění našich mezinárodních povinností

Evropa 2020 - Inteligentní růst, Inovace v unii; Mládež v pohybu; Digitální program pro Evropu; Udržitelný růst; Evropa méně náročná na zdroje; Průmyslová politika pro věk globalizace; Růst podporující začlenění; Program pro nové dovednosti a pracovní místa; Evropská platforma pro boj proti chudobě

Územní agenda EU 2020 Větší vliv globalizace – strukturální změny po globální hospodářské krizi; Výzvy integrace EU a rostoucí vzájemná provázanost regionů; Demografické a sociální výzvy lišící se podle územních celků a vyloučení zranitelných skupin; Změna klimatu a environmentální rizika – geograficky odlišné dopady; Energetické výzvy zaujímají přední místo a ohrožují konkurenceschopnost regionů; Ztráta biologické rozmanitosti; ohrožené přírodní, krajinné a kulturní dědictví; Územní priority rozvoje Evropské unie:

Podpora polycentrického a vyváženého územního rozvoje; Podpora integrovaného rozvoje ve městech a venkovských a specifických oblastech; Podpora integrovaného rozvoje ve městech a venkovských a specifických oblastech; Územní integrace v přeshraničních a nadnárodních funkčních regionech; Zajištění globální konkurenceschopnosti regionů na základě silné místní ekonomiky; Zlepšení územního propojení pro jednotlivce, komunity a podniky; Správa a propojení ekologických, krajinných a kulturních hodnot regionů

4.4 Akční plán

Akční plán obsahuje dva programové rámce, a to programový rámec Programu rozvoje venkova a programový rámec Integrovaného regionálního operačního programu. Programové rámce jsou stručným popisem aktivit navržených MAS Buchlov a budou základním východiskem pro vyhlášení Výzev na čerpání prostředků z evropských fondů, ke kterým se Strategie váže (PRV, IROP). Programové rámce PRV a IROP jsou v souladu s cíli definovanými v SCLLD a vycházejí z opatření, která byla definována v předcházející kapitole.

Každý programový rámec stanovuje indikátory, které je třeba sledovat a naplnit. Uvádí aktivity, které je možné v dané oblasti podpořit. Zároveň udává seznam příjemců a stanovuje základní finanční rámec.

Programové rámce PRV (fiche) mají vazbu na příslušný článek Nařízení PRV, Programové rámce IROP se váží na specifické cíle IROP.

4.4.1 Programový rámec Programu rozvoje venkova

Název Fiche	F1 Zázemí a technické vybavení v zemědělství
Vazba na článek Nařízení PRV	Článek č. 17, odstavec 1, písmeno a)
Vymezení Fiche	
- stručný popis Fiche	Podpora je zaměřena na zvýšení celkové výkonnosti a udržitelnosti zemědělského podniku (podpora zemědělské produkce a růst zaměstnanosti v oblasti zemědělství).
- vazba na cíle SCLLD	SC 2.1. Zvýšení zaměstnanosti obyvatel dotčeného venkovského území vč. drobného podnikání a posilování konkurenceschopnosti jeho obyvatel na trhu práce. 2.1.3. Podpora regionálních a tradičních výrobců a spolupráce podnikatelů s veřejným i neziskovým sektorem SC 5.1. Vytvoření kvalitního životního prostředí v území s přirozenými funkcemi krajiny, jež bude podporováno ohleduplným obhospodařováním půdy. 5.1.1. Inovace v zemědělství a lesnictví
Oblasti podpory (Popis podporovaných aktivit dle SCLLD a jednotlivých specifických cílů/článků Nařízení PRV vycházející z potřeb území)	Podpora zahrnuje hmotné a nehmotné investice v živočišné a rostlinné výrobě, je určena na investice do zemědělských staveb a technologií pro živočišnou a rostlinnou výrobu a pro školkařskou produkci. Podporovány budou též investice na pořízení mobilních strojů pro zemědělskou výrobu a investice do pořízení peletovacích zařízení pro vlastní spotřebu v zemědělském podniku. V rámci této Fiche nelze podpořit investice pro živočišnou výrobu týkající se včel a rybolovu. Investice pro rostlinnou výrobu se nesmí týkat obnovy nosných konstrukcí vinic, oplocení vinic a oplocení sadů. Podpora nemůže být poskytnuta na pořízení kotlů na biomasu.
Definice příjemce dotace	Zemědělský podnikatel.

Výše způsobilých výdajů	min. 50 tis. Kč
	max. 5 mil. Kč

Preferenční kritéria (pro účely 19.2.1 se jedná o principy pro stanovení preferenčních kritérií)	<p>Principy pro stanovení preferenčních kritérií:</p> <p>1. Princip zaměstnanost V rámci dané fiche budou preferovány projekty s pozitivním vlivem na zaměstnanost.</p> <p>2. Princip finanční náročnosti Preferovány budou projekty, které nejvíce přispívají k naplňování finančního plánu z časového hlediska.</p> <p>3. Princip termínu doby realizace Preferovány budou projekty, které budou mít se zkrácenou dobou realizace.</p> <p>4. Princip podpory malého a střední podnikání Bodově zvýhodněny budou projekty, jejichž realizátor je mikro, malým, nebo středním podnikem.</p> <p>5. Princip naplňování cílů SCLLD Budou preferovány projekty naplňující více cílů SCLLD</p> <p>6. Princip finanční stránky projektu Budou preferovány projekty s nižšími způsobilými výdaji.</p>
--	--

Indikátory výstupů	
- číslo	93701
- název	Počet podpořených podniků/příjemců
- výchozí stav	0
- hodnota pro mid-term (r. 2018)	2
- cílový stav	4

Indikátory výsledků	
- číslo	94800
- název	Pracovní místa vytvořená v rámci podpořených projektů (Leader)
- výchozí stav	0
- hodnota pro mid-term (r. 2018)	0
- cílový stav	0

Název Fiche	F2 Podpora výroby a prodeje regionálních produktů
Vazba na článek Nařízení PRV	Článek 17, odstavec 1, písmeno b)

Vymezení Fiche	
- stručný popis Fiche	Podpora je zaměřena na investice, které se týkají zpracování, uvádění na trh nebo vývoje zemědělských produktů uvedených v příloze I Smlouvy o fungování EU3 nebo bavlny, s výjimkou produktů rybolovu, přičemž výstupem procesu produkce může být produkt, na nějž se uvedená příloha nevztahuje.
- vazba na cíle SCLLD	SC 2.1. Zvýšení zaměstnanosti obyvatel dotčeného venkovského území vč. drobného podnikání a posilování konkurenceschopnosti jeho obyvatel na trhu práce.

	2.1.3. Podpora regionálních a tradičních výrobců a spolupráce podnikatelů s veřejným i neziskovým sektorem
--	--

<p>Oblasti podpory (Popis podporovaných aktivit dle SCLLD a jednotlivých specifických cílů/článků Nařízení PRV vycházející z potřeb území)</p>	<p>Podpora zahrnuje hmotné a nehmotné investice, které se týkají zpracování zemědělských produktů a jejich uvádění na trh. Způsobilé výdaje jsou investice do výstavby a rekonstrukce budov včetně nezbytných manipulačních ploch, pořízení strojů, nástrojů a zařízení pro zpracování zemědělských produktů, finální úpravu, balení, značení výrobků (včetně technologií souvisejících s dohledatelností produktů) a investic souvisejících se skladováním zpracovávané suroviny, výrobků a druhotných surovin vznikajících při zpracování. Způsobilé jsou rovněž investice vedoucí ke zvyšování a monitorování kvality produktů, investice související s uváděním zemědělských a potravinářských produktů na trh (včetně investic do marketingu) a investice do zařízení na čištění odpadních vod ve zpracovatelském provozu.</p> <p>V rámci této Fiche nelze podpořit investice týkající se zpracování produktů rybolovu a výroby medu a dále v případě zpracování vinných hroznů technologie, které obsahují: dřevěný sud nebo uzavřenou dřevěnou nádobu na výrobu vína o objemu nejméně 600 litrů, speciální kvasnou nádobu s aktivním potápěním matolinového klobouku pro výrobu červených vín nebo cross-flow filtr na víno, ve kterém je víno přiváděno na membránu tangenciálně a určitý objem vína prochází membránou jako filtrát a zbývající pokračuje podél membrány s odfiltrovanými nečistotami.</p>
---	---

<p>Definice příjemce dotace</p>	<p>Zemědělský podnikatel, výrobce potravin, výrobce krmiv nebo jiné subjekty aktivní ve zpracování, uvádění na trh a vývoji zemědělských produktů uvedených v příloze I Smlouvy o fungování EU jako vstupní produkt.</p>
--	--

<p>Výše způsobilých výdajů</p>	<p>min. 50 tis. Kč max. 5 mil. Kč</p>
---------------------------------------	---

<p>Preferenční kritéria (pro účely 19.2.1 se jedná o principy pro stanovení preferenčních kritérií)</p>	<p>Principy pro stanovení preferenčních kritérií:</p> <ol style="list-style-type: none"> 1. Princip zaměstnanost V rámci dané fiche budou preferovány projekty s pozitivním vlivem na zaměstnanost. 2. Princip finanční náročnosti Preferovány budou projekty, které nejvíce přispívají k naplňování finančního plánu z časového hlediska. 3. Princip termínu doby realizace Preferovány budou projekty, které budou mít se zkrácenou dobou realizace. 4. Princip naplňování cílů SCLLD Budou preferovány projekty naplňující více cílů SCLLD 5. Princip partnerství U projektů bude zohledněno zapojení partnerů v přípravné i realizační fázi
--	---

<p>Indikátory výstupů - číslo</p>	<p>93701</p>
--	--------------

- název	Počet podpořených podniků/příjemců
- výchozí stav	0
- hodnota pro mid-term (r. 2018)	2
- cílový stav	5

Indikátory výsledků	
- číslo	94800
- název	Pracovní místa vytvořená v rámci podpořených projektů (Leader)
- výchozí stav	0
- hodnota pro mid-term (r. 2018)	0
- cílový stav	0

Název Fiche	F3 Podpora podnikání a místní produkce
Vazba na článek Nařízení PRV	Článek č. 19 odstavec 1 písmeno b)

Vymezení Fiche	
- stručný popis Fiche	Podpora v rámci tohoto článku zahrnuje investice na založení a rozvoj nezemědělských činností.
- vazba na cíle SCLLD	SC 2.1. Zvýšení zaměstnanosti obyvatel dotčeného venkovského území vč. drobného podnikání a posilování konkurenceschopnosti jeho obyvatel na trhu práce. 2.1.3. Podpora regionálních a tradičních výrobců a spolupráce podnikatelů s veřejným i neziskovým sektorem SC 3.1. Zvýšení kvality infrastruktury a služeb ve vztahu k cestovnímu ruchu a zlepšení propagace území a jeho atraktivit navenek. 3.1.1. Podpora cestovního ruchu a rekreace

Oblasti podpory (Popis podporovaných aktivit dle SCLLD a jednotlivých specifických cílů/článků Nařízení PRV vycházející z potřeb území)	Podporovány budou investice do vybraných nezemědělských činností dle Klasifikace ekonomických činností (CZ-NACE)4: C (Zpracovatelský průmysl s výjimkou činností v odvětví oceli, v uhelném průmyslu, v odvětví stavby lodí, v odvětví výroby syntetických vláken dle čl. 13 písm. a) NK (EU) č. 651/2014, a dále s výjimkou tříd 12.00 Výroba tabákových výrobků a 25.40 Výroba zbraní a střeliva), F (Stavebnictví s výjimkou skupiny 41.1 Developerská činnost), G (Velkoobchod a maloobchod; opravy a údržba motorových vozidel s výjimkou oddílů 46 a skupiny 47.3 Maloobchod s pohonnými hmotami ve specializovaných prodejnách), I (Ubytování, stravování a pohostinství), J (Informační a komunikační činnosti s výjimkou oddílů 60 a 61), M (Profesní, vědecké a technické činnosti s výjimkou oddílů 70), N 79 (Činnosti cestovních kancelářů a agentur a ostatní rezervační služby), N 81 (Činnosti související se stavbami a úpravou krajiny s výjimkou skupiny 81.1), N 82.1 (Administrativní a kancelářské činnosti), N 82.3 (Pořádání konferencí a hospodářských výstav), N 82.92 (Balicí činnosti), P 85.59 (Ostatní vzdělávání j. n.), R 93 (Sportovní, zábavní a rekreační činnosti), S 95 (Opravy počítačů a výrobků pro osobní potřebu a převážně pro domácnost) a S 96 (Poskytování ostatních osobních služeb).
---	--

Definice příjemce dotace	Podnikatelské subjekty (FO a PO) - mikropodniky a malé podniky ve venkovských oblastech, jakož i zemědělci.
---------------------------------	---

Výše způsobilých výdajů	min. 50 tis. Kč
	max. 5 mil. Kč

Preferenční kritéria (pro účely 19.2.1 se jedná o principy pro stanovení preferenčních kritérií)	<p>Principy pro stanovení preferenčních kritérií:</p> <p>1. Princip zaměstnanost V rámci dané fiche budou preferovány projekty s pozitivním vlivem na zaměstnanost.</p> <p>2. Princip finanční náročnosti Preferovány budou projekty, které nejvíce přispívají k naplňování finančního plánu z časového hlediska.</p> <p>3. Princip termínu doby realizace Preferovány budou projekty, které budou mít se zkrácenou dobou realizace.</p> <p>4. Princip naplňování cílů SCLLD Budou preferovány projekty naplňující více cílů SCLLD</p> <p>5. Princip finanční stránky projektu Budou preferovány projekty s nižšími způsobilými výdaji.</p>
--	--

Indikátory výstupů	
- číslo	93701
- název	Počet podpořených podniků/příjemců
- výchozí stav	0
- hodnota pro mid-term (r. 2018)	5
- cílový stav	10

Indikátory výsledků	
- číslo	94800
- název	Pracovní místa vytvořená v rámci podpořených projektů (Leader)
- výchozí stav	0
- hodnota pro mid-term (r. 2018)	0
- cílový stav	1

Název Fiche	F4 Budování zázemí pro cestovní ruch, rekreaci a odpočinek
Vazba na článek Nařízení PRV	Článek 25

Vymezení Fiche	
- stručný popis Fiche	Podpora v rámci tohoto článku zahrnuje investice ke zvyšování environmentálních a společenských funkcí lesa podporou činností využívajících společenského potenciálu lesů.
- vazba na cíle SCLLD	SC 3.1. Zvýšení kvality infrastruktury a služeb ve vztahu k cestovnímu ruchu a zlepšení propagace území a jeho atraktivit navenek. 3.1.3. Rozvoj infrastruktury cestovního ruchu

	SC 5.1. Vytvoření kvalitního životního prostředí v území s přirozenými funkcemi krajiny, jež bude podporováno ohleduplným obhospodařováním půdy. 5.1.1. <i>Inovace v zemědělství a lesnictví</i>
--	---

Oblasti podpory (Popis podporovaných aktivit dle SCLLD a jednotlivých specifických cílů/článků Nařízení PRV vycházející z potřeb území)	Způsobilé pro podporu jsou projekty zaměřené na posílení rekreační funkce lesa, např. značení, výstavba a rekonstrukce stezek pro turisty (do šíře 2 m), značení významných přírodních prvků, výstavba herních a naučných prvků, fitness prvků. Podporovány budou též aktivity vedoucí k usměrňování návštěvnosti území, např. zřizování odpočinkových stanovišť, přístřešků, informačních tabulí, závory. Realizovat lze také opatření k údržbě lesního prostředí, např. zařízení k odkládání odpadků a opatření k zajištění bezpečnosti návštěvníků lesa, např. mostky, lávky, zábradlí, stupně. Projekty musí být realizovány na PUPFL s výjimkou zvláště chráněných území a oblastí Natura 2000. Žadatel na PUPFL, na které žádá o podporu, hospodaří podle platného lesního hospodářského plánu, nebo podle převzaté platné lesní hospodářské osnovy.
---	---

Definice příjemce dotace	Soukromí a veřejní držitelé lesů a jiné soukromoprávní a veřejnoprávní subjekty a jejich sdružení.
---------------------------------	--

Výše způsobilých výdajů	min. 50 tis. Kč
	max. 5 mil. Kč

Preferenční kritéria (pro účely 19.2.1 se jedná o principy pro stanovení preferenčních kritérií)	Principy pro stanovení preferenčních kritérií: 1. Princip zaměstnanost V rámci dané fiche budou preferovány projekty s pozitivním vlivem na zaměstnanost. 2. Princip finanční náročnosti Preferovány budou projekty, které nejvíce přispívají k naplňování finančního plánu z časového hlediska. 3. Princip termínu doby realizace Preferovány budou projekty, které budou mít se zkrácenou dobou realizace. 4. Princip naplňování cílů SCLLD Budou preferovány projekty naplňující více cílů SCLLD 5. Princip finanční stránky projektu Budou preferovány projekty s nižšími způsobilými výdaji.
--	---

Indikátory výstupů	
- číslo	92702
- název	Počet podpořených operací (akcí)
- výchozí stav	0
- hodnota pro mid-term (r. 2018)	3
- cílový stav	6
- číslo	93001
- název	Celková plocha (ha)
- výchozí stav	0

- hodnota pro mid-term (r. 2018)	0,1
- cílový stav	0,2

Indikátory výsledků	
- číslo	
- název	
- výchozí stav	
- hodnota pro mid-term (r. 2018)	
- cílový stav	

Název Fiche	F5 Technologie pro údržbu krajiny a hospodaření v lesích
Vazba na článek Nařízení PRV	Článek 26

Vymezení Fiche	
- stručný popis Fiche	Podpora je zaměřena na investice do lesnických technologií a do strojů a technologií vedoucích k efektivnímu zpracování dřeva.
- vazba na cíle SCLLD	SC 5.1. Vytvoření kvalitního životního prostředí v území s přirozenými funkcemi krajiny, jež bude podporováno ohleduplným obhospodařováním půdy. 5.1.1. <i>Inovace v zemědělství a lesnictví</i>

Oblasti podpory (Popis podporovaných aktivit dle SCLLD a jednotlivých specifických cílů/článků Nařízení PRV vycházející z potřeb území)	<p>Podpora je poskytována na pořízení strojů a technologií určených pro hospodaření na lesních pozemcích jako např. stroje a technologie pro obnovu, výchovu a těžbu lesních porostů včetně přibližování, stroje ke zpracování potěžebních zbytků, stroje pro přípravu půdy před zalesněním, stroje, technologie a zařízení pro lesní školkařskou činnost. Podpora se může týkat též výstavby či modernizace dřevozpracujících provozoven včetně technologického vybavení.</p> <p>Investice související s používáním dřeva jako suroviny nebo zdroje energie jsou omezeny na všechny pracovní operace před průmyslovým zpracováním; za průmyslové zpracování se nepovažuje mechanické zpracování dřeva na různé polotovary (např. výroba řeziva a jeho základní opracování).</p> <p>Investice související se zvyšováním ekonomické hodnoty lesů musejí být odůvodněné ve vztahu k očekávanému zlepšení lesů v jednom nebo více podnicích a mohou zahrnovat investice do strojů pro lesní těžební práce a postupů těžby, které jsou šetrné k půdě a zdrojům.</p> <p>Žadatel na lesních pozemcích hospodaří podle platného lesního hospodářského plánu, nebo podle převzaté platné lesní hospodářské osnovy - nevztahuje se na dřevozpracující provozovny.</p>
---	--

Definice příjemce dotace	Soukromí držitelé lesů, obce, svazky obcí a malé a střední podniky zaměřené na investice, které zvyšují lesnický potenciál nebo souvisejí se zpracováním, mobilizací lesnických produktů a jejich uváděním na trh.
---------------------------------	--

Výše způsobilých výdajů	min. 50 tis. Kč
--------------------------------	------------------------

	max. 5 mil. Kč
--	-----------------------

<p>Preferenční kritéria (pro účely 19.2.1 se jedná o principy pro stanovení preferenčních kritérií)</p>	<p>Principy pro stanovení preferenčních kritérií:</p> <p>1. Princip zaměstnanost V rámci dané fiche budou preferovány projekty s pozitivním vlivem na zaměstnanost.</p> <p>2. Princip finanční náročnosti Preferovány budou projekty, které nejvíce přispívají k naplňování finančního plánu z časového hlediska.</p> <p>3. Princip termínu doby realizace Perforovány budou projekty, které budou mít se zkrácenou dobou realizace.</p> <p>4. Princip naplňování cílů SCLLD Budou preferovány projekty naplňující více cílů SCLLD</p> <p>5. Princip finanční stránky projektu Budou preferovány projekty s nižšími způsobilými výdaji.</p>
--	---

Indikátory výstupů	
- číslo	93701
- název	Počet podpořených podniků/příjemců
- výchozí stav	0
- hodnota pro mid-term (r. 2018)	2
- cílový stav	5

Indikátory výsledků	
- číslo	94800
- název	Pracovní místa vytvořená v rámci podpořených projektů (Leader)
- výchozí stav	0
- hodnota pro mid-term (r. 2018)	0
- cílový stav	0

Název Fiche	F6 Podpora činností MAS a rozvoj spolupráce
Vazba na článek Nařízení PRV	Článek 44

Vymezení Fiche	
- stručný popis Fiche	Projekty musí vykazovat hodnotu přidanou spoluprací, tzn., že výstupy projektu by bez této spolupráce v takové podobě nevznikly. MAS může spolupracovat i s jinými partnerstvími, avšak způsobilé pro podporu budou pouze výdaje realizované MAS, jejíž SCLLD byla schválena z PRV.
- vazba na cíle SCLLD	SC 3.1. Zvýšení kvality infrastruktury a služeb ve vztahu k cestovnímu ruchu a zlepšení propagace území a jeho atraktivit navenek. 3.1.3. Rozvoj infrastruktury cestovního ruchu SC 4.2. Zvýšení efektivity řízení rozvoje venkova definovaného obcemi na území MAS Buchlov. 4.2.1. Vytváření sítí vzájemné podpory a spolupráce, integrace a kooperace

<p>Oblasti podpory (Popis podporovaných aktivit dle SCLLD a jednotlivých specifických cílů/článků Nařízení PRV vycházející z potřeb území)</p>	<p>Oblast podpory bude vymezovat popis témat projektů spolupráce, které musí být v souladu se SCLLD MAS. V rámci projektu lze realizovat měkké akce (propagační, informační, vzdělávací a volnočasové) zaměřené na témata, která jsou řešena v SCLLD daných MAS.</p> <p>Jako hmotné a nehmotné investice včetně stavebních úprav je možné realizovat pouze následující výdaje:</p> <ul style="list-style-type: none"> ➤ investice týkající se zajištění odbytu místní produkce včetně zavedení značení místních výrobků a služeb, ➤ investice související se vzdělávacími aktivitami, ➤ investice do informačních a turistických center. <p>Výdaje do investic jsou způsobilé pouze za předpokladu, že jsou společně provozovány spolupracujícími subjekty.</p> <p>Za měkké akce lze považovat především pořádání konferencí, festivalů, workshopů, exkurzí, výstav, přenosů příkladů správné praxe, včetně produktů s tím spojených (publikace, brožury, letáky apod.). Investice mohou být realizovány pouze takové, které budou provozovat po celou dobu lhůty vázanosti projektu na účel samy MAS.</p> <p>Způsobilá pro podporu je i předběžná technická podpora projektů spolupráce, kdy MAS musí prokázat, že plánovala provedení konkrétního projektu. Na předběžnou technickou podporu projektů spolupráce může MAS využít maximálně 10 % z alokace přidělené MAS na realizaci projektů spolupráce.</p> <p>Na základě předchozího odstavce MAS plánuje realizovat projekty:</p> <ul style="list-style-type: none"> - Modernizace a rozvoj informačních center s cílem rozšíření poskytovaných služeb o partnerská území - Konference, výstavy, festivaly, přenosy příkladů dobré praxe se zaměřením na propagaci a zachování tradic, folklóru, starých zvyků, obyčejů
---	--

<p>Definice příjemce dotace</p>	<p>Příjemcem dotace může být pouze MAS, jejíž SCLLD byla schválena z PRV.</p> <p>Kromě jiných místních akčních skupin (tzn. MAS, jejíž SCLLD nebyla schválena z PRV či zahraniční MAS) může MAS spolupracovat se:</p> <p>a) skupinou místních veřejných a soukromých partnerů na venkovském území, která provádí strategii místního rozvoje v rámci EU či mimo ni;</p> <p>b) skupinou místních veřejných a soukromých partnerů na jiném než venkovském území, která provádí strategii místního rozvoje v rámci EU.</p>
--	--

<p>Výše způsobilých výdajů</p>	<p>min. 50 tis. Kč</p>
	<p>max. 5 mil. Kč</p>
<p>Indikátory výstupů</p>	
<p>- číslo</p>	<p>92501</p>
<p>- název</p>	<p>Celkové veřejné výdaje</p>
<p>- výchozí stav</p>	<p>0</p>
<p>- hodnota pro mid-term (r. 2018)</p>	<p>0</p>
<p>- cílový stav</p>	<p>14 936,4</p>

4.4.2 Programový rámec Integrovaného regionálního operačního programu

Specifický cíl strategie:	SC 2.1. Zvýšení zaměstnanosti obyvatel dotčeného venkovského území vč. drobného podnikání a posilování konkurenceschopnosti jeho obyvatel na trhu práce
Název opatření:	2.1.2. Podpora zaměstnanosti, malého a středního podnikání
Vazba na specifický cíl IROP:	SC 4.1: Posílení komunitně vedeného místního rozvoje za účelem zvýšení kvality života ve venkovských oblastech a aktivizace místního potenciálu Tematicky zaměřený SC 2.2: Vznik nových podnikatelských aktivit v oblasti sociálního podnikání
Popis opatření:	<p>Cílem opatření je rozvoj sociálního podnikání, které přispívá k řešení nepříznivé situace sociálně vyloučeným a sociálním vyloučením ohroženým osobám. K této skupině osob patří zejména osoby s nízkou kvalitací, osoby starší 55 let, osoby se zdravotním postižením, matky s malými dětmi, absolventi, obyvatelé sociálně vyloučených lokalit a etnické menšiny. Sociální firma nabízí pracovní uplatnění znevýhodněným lidem, kteří by se jinak obtížně uplatnili na pracovním trhu, a přispívá ke snižování nezaměstnanosti. Sociální podnik tedy musí přispívat k podpoře sociálního začleňování a minimálně 30 % zaměstnanců z celkového počtu zaměstnanců sociálního podniku musí pocházet z cílových skupin.</p> <p>Existence a rozvoj sociálních firem prospívá nejen zaměstnancům samotným, ale ve svém důsledku celé společnosti. V rámci tohoto opatření budou podporovány aktivity vedoucí ke vzniku nových podnikatelských aktivit v oblasti sociálního podnikání – podporován bude pouze vznik nového sociálního podniku. Zároveň je cílem opatření snížení nezaměstnanosti sociálně vyloučených či sociálním vyloučením ohrožených osob.</p> <p>Odůvodnění a potřebnost plánovaných aktivit a záměrů je uvedena v analytické části v kap. 3.1.9 Podnikání, výroba, nezaměstnanost a dále v kap. 3.5 Analýza problémů a potřeb.</p>
Typy projektů:	<p>Sociální podnik vytváří pracovní místa pro osoby z cílových skupin. Při stavbě, rekonstrukci a nákupu zařízení a vybavení zohledňuje specifické potřeby cílových skupin prostřednictvím vhodně vybrané pracovní pozice, zajišťuje bezbariérové úpravy prostor nebo zázemí pro zaměstnance, pracovní pomůcky, ochranné prostředky.</p> <p>Podporované aktivity:</p> <p>1) Vznik nového sociálního podniku (žadatel musí předložit zakládací listinu společnosti se zapracovanými principy sociálního podnikání nejpozději v Závěrečné zprávě o realizaci). Za nově vytvořený podnik je podle definice považován podnik, který neexistoval 3 roky před začátkem realizace projektu (tzn., že vznikl před méně než 3 roky před začátkem realizace projektu a zároveň splňuje parametry sociálního podniku, nebo je bude splňovat nejpozději k datu ukončení realizace).</p>

	2) Vznik nových podnikatelských aktivit OSVČ	
Příjemci podpory:	OSVČ, MSP, obce, organizace zřizované nebo zakládané obcemi, dobrovolné svazky obcí, organizace zřizované nebo zakládané dobrovolnými svazky obcí, NNO, církve, církevní organizace	
Minimální a maximální výše:	MAS předpokládá stanovení limitů a bude o nich informovat ve své výzvě.	
Principy preferenčních kritérií:	Preferenční kritéria budou upřesněny a stanoveny až v konkrétní výzvě MAS.	
Výsledky:	Indikátory výsledku	
	Kód NČI2014+	Název indikátoru
	1 04 11	Míra nezaměstnanosti osob s nejnižším vzděláním
	Indikátory výstupu	
	Kód NČI2014+	Název indikátoru
	1 01 05	Počet nových podniků, které dostávají podporu
	1 00 00	Počet podniků pobírajících podporu
	1 01 02	Počet podniků pobírajících granty
	1 03 00	Soukromé investice odpovídající veřejné podpoře podniků (granty)
	1 04 00	Zvýšení zaměstnanosti v podporovaných podnicích
1 04 03	Zvýšení zaměstnanosti v podporovaných podnicích se zaměřením na znevýhodněné skupiny	

Specifický cíl strategie:	SC 2.1. Zvýšení zaměstnanosti obyvatel dotčeného venkovského území vč. drobného podnikání a posilování konkurenceschopnosti jeho obyvatel na trhu práce
Název opatření:	2.1.1. Podpora vzdělávání – zvyšování šancí na trhu práce
Vazba na specifický cíl IROP:	SC 4.1: Posílení komunitně vedeného místního rozvoje za účelem zvýšení kvality života ve venkovských oblastech a aktivizace místního potenciálu Tematicky zaměřený SC 2.4: Zvýšení kvality a dostupnosti infrastruktury pro vzdělávání a celoživotní učení
Popis opatření:	Opatření je zaměřeno na usnadnění přístupu ke vzdělávání a lepší konkurenceschopnost na lokálním trhu práce. Opatření si klade za cíl podporu vzdělávání v klíčových kompetencích se zaměřením na vzdělávání uplatnitelné na trhu práce v regionu. Prvním cílem opatření je zvyšování kvality základního vzdělání na území MAS. U základních škol bude podpora v rámci opatření zaměřena na projekty a aktivity vedoucí k rozvoji klíčových kompetencí v oblastech komunikace v cizích jazycích a v oblasti technických a řemeslných oborů, přírodních věd a schopnosti práce s digitálními technologiemi. Druhým cílem opatření je zajistit vhodné podmínky pro rozvoj a podporu zájmového a neformálního vzdělávání mládeže (věková kategorie dětí navštěvující základní školu). V rámci opatření budou podporovány aktivity na budování zázemí a infrastruktury

	<p>směřující k rozvoji zájmového a neformálního vzdělávání mládeže.</p> <p>Opatření není určeno na podporu mateřských škol, není určeno k podpoře rozšiřování kapacit zařízení péče o děti do 3 let, není určeno k podpoře středních a vyšších škol.</p> <p>Odůvodnění a potřebnost plánovaných aktivit a záměrů je uvedena v analytické části v kap. 3.1.1 Obyvatelstvo – část Vzdělanostní struktura, kap. 3.1.10 Vzdělávání a školství a dále v kap. 3.5 Analýza problémů a potřeb.</p>	
Typy projektů:	<p>Podpora infrastruktury pro základní vzdělávání v základních školách:</p> <ul style="list-style-type: none"> - Stavební úpravy, pořízení vybavení pro zajištění rozvoje žáků v následujících klíčových kompetencích: <ul style="list-style-type: none"> o v oblastech komunikace v cizích jazycích o v oblasti technických a řemeslných oborů, přírodních věd o ve schopnosti práce s digitálními technologiemi - Rozšiřování kapacit základních škol mimo vazbu na klíčové kompetence je možné pouze na území správního obvodu ORP se sociálně vyloučenou lokalitou - Podpora sociální inkluze prostřednictvím stavebních úprav budov a učeben, školních poradenských pracovišť, pořízení vybavení a kompenzačních pomůcek a kompenzačního vybavení pro děti se SVP, nezbytných pro zajištění rovného přístupu ke vzdělávání sociálně vyloučeným osobám - Zajištění vnitřní konektivity školy a připojení k internetu <p>Doplňková aktivita – podporováno bude zahrnutí zeleně v okolí budov</p> <p>Podpora infrastruktury pro zájmové a neformální vzdělávání mládeže – stavební úpravy, pořízení vybavení pro zajištění rozvoje klíčových kompetencí formou zájmového a neformálního vzdělávání (pouze oblast základního vzdělávání):</p> <ul style="list-style-type: none"> - v oblastech komunikace v cizích jazycích - v oblasti technických a řemeslných oborů, přírodních věd - ve schopnosti práce s digitálními technologiemi <p>Doplňková aktivita – podporováno bude zahrnutí zeleně v okolí budov a na budovách, např. zelené zdi a střechy a zahrady.</p>	
Příjemci podpory:	<ul style="list-style-type: none"> • Školy a školská zařízení v oblasti základního vzdělávání • Obce • Organizace zřizované nebo zakládané obcemi • Nestátní neziskové organizace • Církev • Církevní organizace 	
Minimální a maximální výše:	MAS předpokládá stanovení limitů a bude o nich informovat ve své výzvě.	
Principy preferenčních kritérií:	Preferenční kritéria budou stanoveny a upřesněny až v konkrétní výzvě MAS.	
Výsledky:	Indikátory výsledku	
	Kód NČI2014+	Název indikátoru
	5 00 30	Podíl osob předčasně opouštějících vzdělávací systém

	Indikátory výstupu	
	Kód NČI2014+	Název indikátoru
	5 00 00	Počet podpořených vzdělávacích zařízení
5 00 01	Kapacita podporovaných zařízení péče o děti nebo vzdělávacích zařízení	

Specifický cíl strategie:	SC 4.1. Zkvalitnění a rozšíření infrastruktury obcí vč. volnočasové infrastruktury a zázemí pro činnost spolků aj. místních uskupení
Název opatření:	4.1.1. Obnova a zkvalitnění infrastruktury a veřejných prostranství
Vazba na specifický cíl IROP:	SC 4.1: Posílení komunitně vedeného místního rozvoje za účelem zvýšení kvality života ve venkovských oblastech a aktivizace místního potenciálu Tematicky zaměřený SC 1.2: Zvýšení podílu udržitelných forem dopravy
Popis opatření:	Cílem opatření je podpora zajištění potřeb specifických skupin obyvatel v dopravě, zajištění bezpečnosti a bezbariérovosti dopravy v zájmu zvýšení podílu udržitelných forem dopravy. Opatření je dále zaměřeno na využití potenciálu nemotorové dopravy se zaměřením na dopravu do zaměstnání, do škol a za službami a s tímto zaměřením na optimalizaci sítě pro cyklo dopravu. Odůvodnění a potřebnost plánovaných aktivit a záměrů je uvedena v analytické části v kap. 3.1.3 Doprava, kap. 3.1.10 Vzdělávání a školství a dále v kap. 3.5 Analýza problémů a potřeb.
Typy projektů:	Zavedení bezpečnostních prvků v dopravě, rekonstrukce, modernizace a výstavba chodníků podél silnic a místních komunikací přizpůsobených osobám s omezenou schopností pohybu a orientace. Výstavba a modernizace cyklostezek (vč. zázemí – stojany na kola, odpočívadla, dopravní značení atd.) vedoucích k obslužným bodům v území (práce, vzdělání, služby) Výstavba a modernizace přestupních terminálů včetně záchytných parkovišť. Aktivita „Bezpečnost dopravy“: - rekonstrukce, modernizace a výstavba chodníků podél silnic I., II. a III. třídy a místních komunikací, přizpůsobených osobám s omezenou schopností pohybu a orientace, včetně přechodů pro chodce a míst pro přecházení. (Pozn. Vedení chodníku nemusí být v celém řešeném úseku bezprostředně podél komunikace (silnice), ale může se v části úseku odchýlit např. do proluky, podloubí, průchodu. Žadatel ve studii proveditelnosti popíše soulad s hlavní podporovanou aktivitou, jejímž cílem je zvýšit bezpečnost dopravy, především pěší, v trase dopravně zatížené komunikace.) - rekonstrukce, modernizace a výstavba bezbariérových komunikací pro pěší k zastávkám veřejné hromadné dopravy, - rekonstrukce, modernizace a výstavba podchodů nebo lávek pro chodce přes silnice I., II. a III. třídy, místní komunikace,

	<p>přízpusobených osobám s omezenou schopností pohybu a orientace a navazujících na bezbariérové komunikace pro pěší,</p> <ul style="list-style-type: none"> - realizace prvků zvyšujících bezpečnost, silniční, cyklistické a pěší dopravy (bezpečnostní opatření realizovatelná na silnici, místní komunikaci, veřejné osvětlení, prvky inteligentních dopravních systémů), - je možná kombinace uvedených aktivit, <p>Aktivita „Cyklodoprava“:</p> <ul style="list-style-type: none"> - rekonstrukce, modernizace a výstavba samostatných stezek pro cyklisty nebo stezek pro cyklisty a chodce se společným nebo odděleným provozem s dopravním značením C8a,b, C9a,b nebo C10a,b, sloužících k dopravě do zaměstnání, škol a za službami, - rekonstrukce, modernizace a výstavba jízdnic pruhů pro cyklisty nebo společných pásů pro cyklisty a chodce v přidruženém prostoru silnic a místních komunikací s dopravním značením C8a,b, C9a,b nebo C10a,b, sloužících k dopravě do zaměstnání, škol a za službami, - úprava a realizace liniových opatření pro cyklisty v hlavním dopravním prostoru silnic a místních komunikací v podobě vyhrazených jízdnic pruhů pro cyklisty, piktogramových koridorů pro cyklisty nebo vyhrazených jízdnic pruhů pro autobusy a jízdnic kola, sloužících k dopravě do zaměstnání, škol a za službami, - je možná kombinace uvedených aktivit, - je možná realizace související doprovodné infrastruktury pro cyklisty (např. stojany na jízdnic kola), zmírňujících a kompenzačních opatření pro minimalizaci negativních vlivů na životní prostředí (např. výsadba doprovodné zeleně) a souvisejících prvků zvyšujících bezpečnost cyklistické dopravy (např. veřejné osvětlení, prvky inteligentních dopravních systémů), vždy při současné rekonstrukci, modernizaci nebo výstavbě komunikace pro cyklisty nebo liniového opatření pro cyklisty. 	
Příjemci podpory:	<ul style="list-style-type: none"> - obce, - dobrovolné svazky obcí, - organizace zřizované nebo zakládávané obcemi, - organizace zřizované nebo zakládávané dobrovolnými svazky obcí. 	
Minimální a maximální výše:	MAS předpokládá stanovení limitů a bude o nich informovat ve své výzvě.	
Principy preferenčních kritérií:	Preferenční kritéria budou upřesněny a stanoveny až v konkrétní výzvě MAS.	
Výsledky:	Indikátory výsledku	
	Kód NČI2014+	Název indikátoru
	7 63 10	Podíl cyklistiky na přepravních výkonech
	7 51 20	Podíl veřejné osobní dopravy na celkových výkonech v osobní dopravě
	Indikátory výstupu	
	Kód NČI2014+	Název indikátoru
7 61 00	Délka nově vybudovaných cyklostezek a cyklotras	

	7 62 00	Délka rekonstruovaných cyklostezek a cyklotras
	7 64 01	Počet parkovacích míst pro jízdní kola
	7 50 01	Počet realizací vedoucích ke zvýšení bezpečnosti v dopravě

Specifický cíl strategie:	SC 4.1 Zkvalitnění a rozšíření infrastruktury obcí vč. volnočasové infrastruktury a zázemí pro činnost spolků aj. místních uskupení	
Název opatření:	4.1.3. Zkvalitnění života na venkově a rozvoj občanské společnosti (veřejná vybavenost)	
Vazba na specifický cíl IROP:	SC 4.1: Posílení komunitně vedeného místního rozvoje za účelem zvýšení kvality života ve venkovských oblastech a aktivizace místního potenciálu Tematicky zaměřený SC 2.1: Zvýšení kvality a dostupnosti služeb vedoucí k sociální inkluzi	
Popis opatření:	Cílem opatření je budování infrastruktury pro kvalitní poskytování sociálních služeb a doprovodných programů, které souvisí s problematikou sociálního vyloučení. Aktivity vedoucí k naplnění cíle opatření jsou zaměřeny na budování komunitních center na území MAS Buchlov. V komunitních centrech budou poskytovány služby dle zákona č. 108/2006 Sb. o sociálních službách. Účelem podpory komunitních center je vytváření prostor pro řešení krizových situací jednotlivců jako první kontakt pro navázání dalších sociálních a jiných potřeb. Cílem není budovat kulturní centra nebo prostory pro masovou zábavu. Odůvodnění a potřebnost plánovaných aktivit a záměrů je uvedena v analytické části v kap. 3.1.1 Obyvatelstvo – část Vzdělanostní struktura, kap. 3.1.2 Technická infrastruktura a vybavenost obcí a dále v kap. 3.5 Analýza problémů a potřeb.	
Typy projektů:	Podpora rozvoje infrastruktury komunitních center za účelem sociálního začleňování a zvýšení uplatnitelnosti na trhu práce – jedná se o veřejná víceúčelová zařízení, ve kterých se setkávají členové komunity za účelem realizace sociálních, vzdělávacích, kulturních a rekreačních aktivit s cílem zlepšit sociální situaci těchto jednotlivců a komunity jako celku. Pro dosažení těchto cílů je v zařízení poskytována kombinace komunitních a veřejných služeb, minimálně základní sociální poradenství, sociální služba v ambulantní a terénní formě se zaměřením na řešení nepříznivé sociální situace a sociálního začleňování. Prostorové vybavení integračních center musí vždy umožňovat vzájemné kontakty mezi příslušníky cílové skupiny a jejich kontakty s profesionály v sociální oblasti.	
Příjemci podpory:	Obce, dobrovolné svazky obcí, organizace zřizované nebo zakladané obcemi, organizace zřizované nebo zakladané dobrovolnými svazky obcí, NNO, církve, církevní organizace	
Minimální a maximální výše:	MAS předpokládá stanovení limitů a bude o nich informovat ve své výzvě.	
Principy preferenčních kritérií:	Preferenční kritéria budou upřesněny a stanoveny až v konkrétní výzvě MAS.	
Výsledky:	Indikátory výsledku	
	Kód NČI2014+	Název indikátoru

	6 75 10	Kapacita služeb a sociální práce
	Indikátory výstupu	
	Kód NČI2014+	Název indikátoru
	5 54 01	Počet podpořených zázemí pro služby a sociální práci

Tabulka 33: Návaznost strategických a specifických cílů SCLLD na podporu PRV a IROP

Strategické cíle	Specifické cíle	Opatření SCLLD	Zdroj financování
1 Zlepšit podmínky pro život, kulturní a společenské vyžití	1.1. Zachování kulturního dědictví a budování sounáležitosti obyvatel s regionem, kde žijí tak, aby docházelo k udržení a rozvoji tradic a zvyků.	1.1.1. Obnova památek a charakteristických prvků kulturního dědictví	Individuální
		1.1.2. Budování identity regionu	Individuální
2 Zlepšit podmínky pro podnikání, zaměstnanost, zvýšení vzdělanosti v území	2.1. Zvýšení zaměstnanosti obyvatel dotčeného venkovského území vč. drobného podnikání a posilování konkurenceschopnosti jeho obyvatel na trhu práce.	2.1.1. Podpora vzdělávání – zvyšování šancí na trhu práce	IROP – SC 4.1 Posílení komunitně vedeného místního rozvoje, SC 2.4. Vzdělávání
		2.1.2. Podpora zaměstnanosti, malého a středního podnikání	IROP – SC 4.1 Posílení komunitně vedeného místního rozvoje, SC 2.2. Sociální podnikání
		2.1.3. Podpora regionálních a tradičních výrobců a spolupráce podnikatelů s veřejným i neziskovým sektorem	PRV - Čl. 17 Investice do zemědělských podniků PRV – Čl. 17 Zpracování a uvádění na trh zemědělských produktů PRV - Čl. 19 Podpora investic na založení nebo rozvoj nezemědělských činností
3 Rozvoj cestovního ruchu, zvýšení návštěvnosti území	3.1. Zvýšení kvality infrastruktury a služeb ve vztahu k cestovnímu ruchu a zlepšení propagace území a jeho atraktivit navenek.	3.1.1. Podpora cestovního ruchu a rekreace	PRV - Čl. 19 Podpora investic na založení nebo rozvoj nezemědělských činností
		3.1.2. Marketing a propagace regionu	Individuální
		3.1.3. Rozvoj infrastruktury cestovního ruchu	PRV – Čl. 25 Neproduktivní investice v lesích PRV – Čl. 44 Činnosti spolupráce v rámci iniciativy LEADER

4	Rozvoj infrastruktury a kvality veřejných služeb, komunikace v území a spolupráce s dalšími regiony	4.1. Zkvalitnění a rozšíření infrastruktury obcí vč. volnočasové infrastruktury a zázemí pro činnost spolků aj. místních uskupení.	4.1.1. Obnova a zkvalitnění infrastruktury a veřejných prostranství	IROP – SC 4.1 Posílení komunitně vedeného místního rozvoje, SC 1.2. Doprava
			4.1.2. Kvalitní a dostupné bydlení	Individuální
			4.1.3. Zkvalitnění života na venkově a rozvoj občanské společnosti (veřejná vybavenost)	IROP – SC 4.1 Posílení komunitně vedeného místního rozvoje, SC 2.1. Sociální služby
		4.2. Zvýšení efektivity řízení rozvoje venkova definovaného obcemi na území MAS Buchlov.	4.2.1. Vytváření sítí vzájemné podpory a spolupráce, integrace a kooperace	PRV – Čl. 44 Činnosti spolupráce v rámci iniciativy LEADER
			4.2.2. Aktivní veřejná správa	Individuální
			4.2.3. Podpora činnosti MAS	Individuální
			4.2.4. Rozvoj spolupráce mezi obecními úřady na celém území MAS	Individuální
5	Kvalitní a stabilizované životní prostředí v území	5.1. Vytvoření kvalitního životního prostředí v území s přirozenými funkcemi krajiny, jež bude podporováno ohleduplným obhospodařováním půdy.	5.1.1. Inovace v zemědělství a lesnictví	PRV - Čl. 17 Investice do zemědělských podniků PRV – Čl. 25 Neproductivní investice v lesích PRV – Čl. 26 Investice do lesnických technologií a zpracování lesnických produktů
			5.1.2. Rozvoj a péče o krajinu ve prospěch životního prostředí	Individuální

Přehled programových rámců PRV a IROP a jejich návaznost na opatření SCLLD a zdroj financování

Programový rámec PRV – vazba na specifický cíl SCLLD	Opatření programového rámce PRV/fiche	Opatření SCLLD	Zdroj financování
2.1. Zvýšení zaměstnanosti obyvatel dotčeného venkovského území vč. drobného podnikání a posilování konkurenceschopnosti jeho obyvatel na trhu práce. 5.1. Vytvoření kvalitního životního prostředí v území s přirozenými funkcemi krajiny, jež bude podporováno ohleduplným obhospodařováním půdy.	F1 Zázemí a technické vybavení v zemědělství	2.1.3. Podpora regionálních a tradičních výrobců a spolupráce podnikatelů s veřejným i neziskovým sektorem 5.1.1. Inovace v zemědělství a lesnictví	PRV - Čl. 17 Investice do zemědělských podniků
2.1. Zvýšení zaměstnanosti obyvatel dotčeného venkovského území vč. drobného podnikání a posilování konkurenceschopnosti jeho obyvatel na trhu práce.	F2 Podpora výroby a prodeje regionálních produktů	2.1.3. Podpora regionálních a tradičních výrobců a spolupráce podnikatelů s veřejným i neziskovým sektorem	Čl. 17 Zpracování a uvádění na trh zemědělských produktů
2.1. Zvýšení zaměstnanosti obyvatel dotčeného venkovského území vč. drobného podnikání a posilování konkurenceschopnosti jeho obyvatel na trhu práce. 3.1. Zvýšení kvality infrastruktury a služeb ve vztahu k cestovnímu ruchu a zlepšení propagace území a jeho atraktivit navenek.	F3 Podpora podnikání a místní produkce	2.1.3. Podpora regionálních a tradičních výrobců a spolupráce podnikatelů s veřejným i neziskovým sektorem 3.1.1. Podpora cestovního ruchu a rekreace	PRV - Čl. 19 Podpora investic na založení nebo rozvoj nezemědělských činností
3.1. Zvýšení kvality infrastruktury a služeb ve vztahu k cestovnímu ruchu a zlepšení propagace území a jeho atraktivit navenek. 5.1. Vytvoření kvalitního životního prostředí v území s přirozenými funkcemi krajiny, jež bude podporováno ohleduplným obhospodařováním půdy	F4 Budování zázemí pro cestovní ruch, rekreaci a odpočinek	3.1.3. Rozvoj infrastruktury cestovního ruchu 5.1.1. Inovace v zemědělství a lesnictví	PRV – Čl. 25 Neproduktivní investice v lesích
5.1. Vytvoření kvalitního životního prostředí v území s přirozenými funkcemi krajiny, jež bude podporováno ohleduplným obhospodařováním půdy.	F5 Technologie pro údržbu krajiny a hospodaření v lesích	5.1.1. Inovace v zemědělství a lesnictví	PRV – Čl. 26 Investice do lesnických technologií a zpracování lesnických produktů
3.1. Zvýšení kvality infrastruktury a služeb ve vztahu k cestovnímu ruchu a zlepšení propagace území a jeho atraktivit navenek. 4.2. Zvýšení efektivity řízení rozvoje venkova definovaného obcemi na území MAS Buchlov.	F6 Podpora činností MAS a rozvoj spolupráce	3.1.3. Rozvoj infrastruktury cestovního ruchu 4.2.1. Vytváření sítí vzájemné podpory a spolupráce, integrace a kooperace	PRV – Čl. 44 Činnosti spolupráce v rámci iniciativy LEADER

Programový rámce IROP - vazba na specifický cíl SCLLD	Opatření programového rámce IROP	Opatření SCLLD	Zdroj financování
SC 2.1. Zvýšení zaměstnanosti obyvatel dotčeného venkovského území vč. drobného podnikání a posilování konkurenceschopnosti jeho obyvatel na trhu práce	2.1.2. Podpora zaměstnanosti, malého a středního podnikání	2.1.2. Podpora zaměstnanosti, malého a středního podnikání	IROP – SC 4.1 Posílení komunitně vedeného místního rozvoje, SC 2.2. Sociální podnikání
SC 2.1. Zvýšení zaměstnanosti obyvatel dotčeného venkovského území vč. drobného podnikání a posilování konkurenceschopnosti jeho obyvatel na trhu práce	2.1.1. Podpora vzdělávání – zvyšování šancí na trhu práce	2.1.1. Podpora vzdělávání – zvyšování šancí na trhu práce	IROP – SC 4.1 Posílení komunitně vedeného místního rozvoje, SC 2.4. Vzdělávání
SC 4.1. Zkvalitnění a rozšíření infrastruktury obcí vč. volnočasové infrastruktury a zázemí pro činnost spolků aj. místních uskupení	4.1.1. Obnova a zkvalitnění infrastruktury a veřejných prostranství	4.1.1. Obnova a zkvalitnění infrastruktury a veřejných prostranství	IROP - SC 4.1 Posílení komunitně vedeného místního rozvoje, SC 1.2. Doprava
SC 4.1 Zkvalitnění a rozšíření infrastruktury obcí vč. volnočasové infrastruktury a zázemí pro činnost spolků aj. místních uskupení	4.1.3. Zkvalitnění života na venkově a rozvoj občanské společnosti (veřejná vybavenost)	4.1.3. Zkvalitnění života na venkově a rozvoj občanské společnosti (veřejná vybavenost)	IROP – SC 4.1 Posílení komunitně vedeného místního rozvoje, SC 2.1. Sociální služby

Grafické vyjádření popisu integrovaného přístupu napříč programovými rámci

PR	PR	IROP				PRV				
	Opatření PR	Opatření: 2.1.1. Podpora a vzdělávání – zvyšování šancí na trhu práce	Opatření: 2.1.2. Podpora a zaměstnanosti, malého a středního podnikání	Opatření: 4.1.1. Obnova a zkvalitnění infrastruktury a veřejných prostranství	Opatření: 4.1.3. Zkvalitně ní života na venkově a rozvoj občanské společnosti (veřejná vybavenost)	Opatření: 2.1.3. Podpora a regionálních a tradičních výrobců a spolupráce podnikatelů s veřejným i neziskovým sektorem (F1, F2, F3)	Opatření: 3.1.1. Podpora a cestovního ruchu a rekreace (F3)	Opatření: 3.1.3. Rozvoj infrastruktury cestovního ruchu (F4, F6)	Opatření: 4.2.1. Vytváře ní sítí vzájemné podpory a spolupráce, integrace a kooperace (F6)	Opatření: 5.1.1. Inovace v zemědělství a lesnictví (F1, F4, F5)
IROP	Opatření: 2.1.1. Podpora vzdělávání – zvyšování šancí na trhu práce	X	c	a	a	b	a	a	b	a
	Opatření: 2.1.2. Podpora zaměstnanosti, malého a středního podnikání		X	a	b	c	b	a	b	c
	Opatření: 4.1.1. Obnova a zkvalitnění infrastruktury a veřejných prostranství			X	c	a	b	c	a	a
	Opatření: 4.1.3. Zkvalitně ní života na venkově a rozvoj občanské společnosti (veřejná vybavenost)				X	a	b	b	a	a
PRV	Opatření: 2.1.3. Podpora regionálních výrobců a spolupráce podnikatelů					X	b	b	c	a

s veřejným i neziskovým sektorem (F1, F2, F3)									
Opatření: 3.1.1. Podpora cestovního ruchu a rekreace (F3)						X	c	b	b
Opatření: 3.1.3. Rozvoj infrastruktury cestovního ruchu (F4, F6)							X	b	b
Opatření: 4.2.1. Vytváření sítě vzájemné podpory a spolupráce, integrace a kooperace (F6)								X	a
Opatření: 5.1.1. Inovace v zemědělství a lesnictví (F1, F4, F5)									X

x
a

shodná opatření
žádná integrační vazba

b
c

slabá integrační vazba
silná integrační vazba

Schéma vazeb Opatření/Fichí na opatření mimo programové rámce

PR	IROP				PRV				
	Opatření: 2.1.1. Podpora vzdělávání – zvyšování šancí na trhu práce	Opatření: 2.1.2. Podpora zaměstnanosti, malého a středního podnikání	Opatření: 4.1.1. Obnova a zkvalitnění infrastruktury a veřejných prostranství	Opatření: 4.1.3. Zkvalitnění životní na venkově a rozvoj občanské společnosti (veřejná vybavenost)	Opatření: 2.1.3. Podpora regionálních a tradičních výrobců a spolupráce podnikatelů s veřejným i neziskovým sektorem (F1, F2, F3)	Opatření: 3.1.1. Podpora cestovního ruchu a rekreace (F3)	Opatření: 3.1.3. Rozvoj infrastruktury cestovního ruchu (F4, F6)	Opatření: 4.2.1. Vytváření sítě vzájemné podpory a spolupráce, integrace a kooperace (F6)	Opatření: 5.1.1. Inovace v zemědělství a lesnictví (F1, F4, F5)
Opatření mimo programové rámce									
Opatření: 1.1.1. Obnova památek a charakteristických prvků kulturního dědictví	O	O	A	O	O	B	A	O	O
Opatření: 1.1.2. Budování identity regionu	A	O	O	A	A	A	A	O	O
Opatření: 3.1.2. Marketing a propagace regionu	O	A	O	O	A	B	A	O	O
Opatření: 4.1.2. Kvalitní a dostupné bydlení	O	O	O	A	O	O	O	O	O
Opatření: 4.2.2. Aktivní veřejná správa	O	O	O	O	A	O	O	A	O
Opatření: 4.2.3. Podpora činnosti MAS	O	O	O	O	A	O	O	A	O
Opatření: 4.2.4. Rozvoj spolupráce mezi obecními úřady na celém území MAS	O	O	O	O	O	O	O	A	O
Opatření: 5.1.2. Rozvoj a péče o krajinu ve prospěch životního prostředí	A	O	O	O	O	O	O	O	B

O	žádná integrační vazba
A	slabá integrační vazba
B	silná integrační vazba

Programové rámce	Popis integračních vazeb	Příklady projektů
Opatření: 2.1.1. Podpora vzdělávání – zvyšování šancí na trhu práce	PR má vzájemně silnou vazbu s opatřením PR 2.1.2, které souvisí s aktivní politikou zaměstnanosti. Dále má slabou vazbu na opatření mimo PR 1.1.2. související se zvyšováním sounáležitosti místních obyvatel k regionu. Záměry daného PR mohou být realizovány prostřednictvím aktivit shodných s výše uvedenými opatřeními. A slabá vazba na opatření 5.1.2. související s rozvojem péčí o životní prostředí, environmentální výchovou	Projekty zaměřené na spolupráci mezi podnikateli a školami, zavedení stáží ve firmách, specifické vzdělávání zaměstnanců dle potřeb regionálních podnikatelů Edukační projekty vyzdvihující význam a důležitost regionu
Opatření: 2.1.2. Podpora zaměstnanosti, malého a středního podnikání	PR má vzájemně silnou vazbu s opatřením PR 2.1.3, které souvisí s podporou lokálních producentů a jejich produkce regionálních produktů a s opatřením 5.1.1. spočívající v podpoře inovací v zemědělství a lesnictví. Slabou vazbu na opatření mimo PR 3.1.2. související s propagací tradičních řemesel nabídky služeb v regionu.	Obnova chátrajících areálů (brownfields), jejich využití pro podnikatelskou činnost zaměřenou na regionální produkty. Vytvoření webového portálu pro propagaci nabídky v regionu, propagace tradičních řemeslníků.
Opatření: 4.1.1. Obnova a zkvalitnění infrastruktury a veřejných prostranství	PR má vzájemně silnou vazbu s opatřením PR 3.1.3, které souvisí s rozvojem infrastruktury cestovního ruchu a opatřením PR 4.1.3. související s podporou zkvalitnění života na venkově. Slabou vazbu na opatření mimo PR 1.1.1. týkající se obnovy památek, tj. možných turistických cílů.	Vybudování koupališť, wellness zařízení, sportovišť Obnova a údržba stávajících historických památek a děl lidové architektury včetně úpravy veřejného prostranství
Opatření: 4.1.3. Zkvalitnění života na venkově a rozvoj občanské společnosti (veřejná vybavenost)	PR má vzájemně slabou vazbu s opatřením PR 3.1.1. a 3.1.3, které souvisí s podporou rozvoje cestovního ruchu. Slabou vazbu na opatření mimo PR 1.1.2. týkající se budování identity regionu a 4.1.2. související s kvalitním a dostupným bydlením.	Rekonstrukce bývalých stáží na faře, komunitní centrum, turistická ubytovna Podpora sociálního bydlení, startovací byty
Opatření: 2.1.3. Podpora regionálních a tradičních výrobců a spolupráce podnikatelů s veřejným i neziskovým sektorem	PR má vzájemně silnou vazbu s opatřením PR 4.2.1., které souvisí s vytvářením sítí spolupráce. Slabou vazbu na opatření mimo PR 1.1.2. týkající se budování identity regionu, 3.1.2.-propagace regionu a 4.2.2., 4.2.3. související s rozvojem spolupráce veřejného a soukromého sektoru.	Společná propagační kampaň v oblasti destinačního marketingu Vybudování a provoz provozovny s regionálními produkty
Opatření: 3.1.1. Podpora cestovního ruchu a rekreace	PR má vzájemně silnou vazbu s opatřením PR 3.1.3., které souvisí s rozvojem infrastruktury pro cestovní ruch. Silnou vazbu na opatření mimo PR 1.1.1. a 3.1.2. související s obnovením památek a propagací regionu.	Vinohradnická cyklotrasa Tvorba a rozvoj lokálního informačního systému na území mikroregionu (informační cedule, varovné cedule aj.)
Opatření: 3.1.3. Rozvoj infrastruktury cestovního ruchu	PR má slabou vazbu na opatření PR 4.2.1., které souvisí s rozvojem sítí spolupráce. Slabou vazbu na opatření mimo PR 1.1.1. a 1.1.2. související s obnovou památek a budování identity regionu a 3.1.2 související s propagací regionu.	Budování obslužných komunikací s využitím pro cyklisty, napojení na stávající úseky cyklostezek, rozvoj doprovodných služeb pro cyklisty (zamykání kol, půjčování kol aj.) v rámci celého území Tvorba a rozvoj katalogu služeb v rámci mikroregionu

Opatření: 4.2.1. Vytváření sítí vzájemné podpory a spolupráce, integrace a kooperace	PR má slabou vazbu na opatření mimo PR 4.2.2., 4.2.3., 4.2.4. které mají společný cíl a to vytváření sítí vzájemné podpory a spolupráce	Realizace projektů spolupráce - vybudování nových informačních center, výměna zkušeností formou seminářů, workshopů Zajištění některých služeb např. právních pro jednotlivé malé obce souhrnně
Opatření: 5.1.1. Inovace v zemědělství a lesnictví	PR má silnou vazbu na opatření mimo PR 5.1.2., které souvisí s rozvojem a péčí o krajinu a životním prostředím.	Pořízení mobilní techniky pro místní zemědělce, modernizace technologií Revitalizace zanedbaných pozemků

4.5 Vazba na horizontální témata

Horizontální témata byla definovaná Evropskou komisí a jsou chápána jako jeden z cílů integrované strategie MAS. Tato témata jsou zohledněna jednotlivými opatřeními strategie a strategie na ně má ve všech případech pozitivní nebo neutrální vliv. V programovém období 2014-2020 byla definována pro PRV tři průřezová témata – změna klimatu, inovace, životní prostředí a pro IROP – udržitelný rozvoj, rovné příležitosti a zákaz diskriminace a rovnost mezi muži a ženami. Tato témata by měla být zohledňována při hodnocení všech projektů podporovaných EU fondů. Podrobněji je vliv strategie tj. jednotlivých opatření na horizontální témata popsán v následující tabulce:

Tabulka 34: Horizontální témata

OP	Opatření CLLD	Horizontální témata PRV			Horizontální témata IROP		
		Změna klimatu	Inovace	Životní prostředí	Udržitelný rozvoj	Rovné příležitosti a zákaz diskriminace	Rovnost mezi muži a ženami
	Strategický cíl 1: Zlepšit podmínky pro život, kulturní a společenské vyžití						
	Specifický cíl 1.1. : Zachování kulturního dědictví a budování sounáležitosti obyvatel s regionem, kde žijí tak, aby docházelo k udržení a rozvoji tradic a zvyků.						
	Opatření: 1.1.1. Obnova památek a charakteristických prvků kulturního dědictví	Neutrální	Neutrální	Neutrální	Pozitivní	Neutrální	Neutrální
	Opatření: 1.1.2. Budování identity regionu	Neutrální	Neutrální	Neutrální	Pozitivní	Neutrální	Neutrální
	Strategický cíl 2: Zlepšit podmínky pro podnikání, zaměstnanost, zvýšení vzdělanosti v území						

	Specifický cíl 2.1. : Zvýšení zaměstnanosti obyvatel dotčeného venkovského území vč. drobného podnikání a posilování konkurenceschopnosti jeho obyvatel na trhu práce.							
IROP	Opatření: 2.1.1. Podpora vzdělávání – zvyšování šancí na trhu práce	Neutrální	Pozitivní	Neutrální	Pozitivní	Pozitivní	Neutrální	
IROP	Opatření: 2.1.2. Podpora zaměstnanosti, malého a středního podnikání	Neutrální	Pozitivní	Neutrální	Pozitivní	Pozitivní	Neutrální	
PRV	Opatření: 2.1.3. Podpora regionálních a tradičních výrobců a spolupráce podnikatelů s veřejným i neziskovým sektorem	Neutrální	Pozitivní	Neutrální	Pozitivní	Pozitivní	Neutrální	
Strategický cíl 3: Rozvoj cestovního ruchu, zvýšení návštěvnosti území								
	Specifický cíl 3.1.: Zvýšení kvality infrastruktury a služeb ve vztahu k cestovnímu ruchu a zlepšení propagace území a jeho atraktivit navenek.							
PRV	Opatření: 3.1.1. Podpora cestovního ruchu a rekreace	Neutrální	Neutrální	Pozitivní	Pozitivní	Neutrální	Neutrální	
	Opatření: 3.1.2. Marketing a propagace regionu	Neutrální	Neutrální	Neutrální	Pozitivní	Neutrální	Neutrální	
PRV	Opatření: 3.1.3. Rozvoj infrastruktury cestovního ruchu	Neutrální	Pozitivní	Neutrální	Pozitivní	Neutrální	Neutrální	
Strategický cíl 4: Rozvoj infrastruktury a kvality veřejných služeb, komunikace v území a spolupráce s dalšími regiony								
	Specifický cíl 4.1.: Zkvalitnění a rozšíření infrastruktury obcí vč. volnočasové infrastruktury a zázemí pro činnost spolků aj. místních uskupení.							
IROP	Opatření: 4.1.1. Obnova a zkvalitnění infrastruktury a veřejných prostranství	Neutrální	Pozitivní	Pozitivní	Neutrální	Neutrální	Neutrální	
	Opatření: 4.1.2. Kvalitní a dostupné bydlení	Neutrální	Neutrální	Neutrální	Neutrální	Pozitivní	Neutrální	
IROP	Opatření: 4.1.3. Zkvalitnění života na venkově a rozvoj občanské společnosti (veřejná vybavenost)	Neutrální	Neutrální	Neutrální	Pozitivní	Pozitivní	Neutrální	
	Specifický cíl 4.2.: Zvýšení efektivity řízení rozvoje venkova definovaného obcemi na území MAS Buchlov.							
PRV	Opatření: 4.2.1. Vytváření sítí vzájemné podpory a spolupráce, integrace a kooperace	Neutrální	Pozitivní	Neutrální	Pozitivní	Neutrální	Neutrální	
	Opatření: 4.2.2. Aktivní veřejná správa	Neutrální	Pozitivní	Neutrální	Neutrální	Neutrální	Neutrální	
	Opatření: 4.2.3. Podpora činnosti MAS	Neutrální	Neutrální	Neutrální	Pozitivní	Neutrální	Neutrální	
	Opatření: 4.2.4. Rozvoj spolupráce mezi obecními úřady na celém území MAS	Neutrální	Neutrální	Neutrální	Pozitivní	Neutrální	Neutrální	
Strategický cíl 5: Kvalitní a stabilizované životní prostředí v území								
	Specifický cíl 5.1.: Vytvoření kvalitního životního prostředí v území s přirozenými funkcemi krajiny, jež bude podporováno ohleduplným obhospodařováním půdy.							
PRV	Opatření: 5.1.1. Inovace v zemědělství a lesnictví	Neutrální	Pozitivní	Pozitivní	Pozitivní	Neutrální	Neutrální	

	Opatření: 5.1.2. Rozvoj a péče o krajinu ve prospěch životního prostředí	Neutrální	Neutrální	Pozitivní	Neutrální	Neutrální	Neutrální
--	--	-----------	-----------	-----------	-----------	-----------	-----------

5 Implementační část

Implementační část je nedílnou součástí Strategie komunitně vedeného místního rozvoje MAS Buchlov, zahrnuje zejména:

- Popis řízení včetně řídicí a realizační struktury MAS.
- Popis administrativních postupů pro vyhlášení výzev MAS, hodnocení a výběr projektů.
- Popis animačních aktivit.
- Popis spolupráce mezi MAS na národní a mezinárodní úrovni a přeshraniční spolupráce.
- Popis zvláštních opatření pro hodnocení.

5.1 Popis řízení včetně řídicí a realizační struktury MAS

Dne 10. 12. 2015 byly valnou hromadou MAS schváleny stanovy, které jsou v souladu se závaznou Metodikou pro standardizaci MAS v programovém období 2014 – 2020. Dne 17. 12. 2015 MAS obdržela Osvědčení o splnění standardů MAS a tímto prokázala, že je schopna se podílet na implementaci programů financovaných z evropských strukturálních a investičních fondů v programovém období 2014 – 2020.

Komunitní přístup k přípravě Strategie je zajištěn komunikací se zástupci obcí a dalšími partnery v území prostřednictvím dotazníkového šetření, veřejných projednání a zveřejňování informací na internetových stránkách MAS a na stránkách jednotlivých obcí. Dokumenty jsou zveřejňovány již v přípravném procesu ještě před projednáním a schválením v orgánech MAS.

5.1.1 Místní akční skupina

Místní akční skupina Buchlo je spolek, který je veden u Krajského soudu v Brně od 1. ledna 2014 pod spisovou značkou L 10424. MAS byla založena ve smyslu zákona č. 83/1990 Sb. a v návaznosti na Iniciativu Společenství určenou pro rozvoj venkova Leader.

MAS je v souladu se zákonem č.89/2012 Sb. zapsaným spolkem, v němž se dobrovolně sdružují fyzické a právnické osoby za účelem zajišťování činností komunitně vedeného místního partnerství ve prospěch venkova na území MAS.

Členství v MAS je dobrovolné, přičemž MAS je otevřeným partnerstvím. Členové spolku jsou osoby, které zastupují veřejné a soukromé místní socioekonomické zájmy. Každý člen MAS – partner musí splňovat podmínky stanovené stanovami MAS a musí mít na území působnosti MAS trvalé bydliště či sídlo nebo provozovnu nebo musí prokazatelně na území MAS místně působit

MAS Buchlov provozuje funkční internetové stránky s aktuálními informacemi o dění v MAS na adrese: <http://www.buchlov.cz/>.

5.1.2 Územní působnost

Území působnosti MAS je vymezeno správním územím obcí, které vydaly souhlas se zařazením do územní působnosti MAS. SCLLD je ucelený rozvojový dokument vztahující se na území MAS, kde propojuje subjekty, záměry a zdroje. MAS se návazně podílí na implementaci programů financovaných z evropských strukturálních a investičních fondů ve smyslu Nařízení o společných ustanoveních.

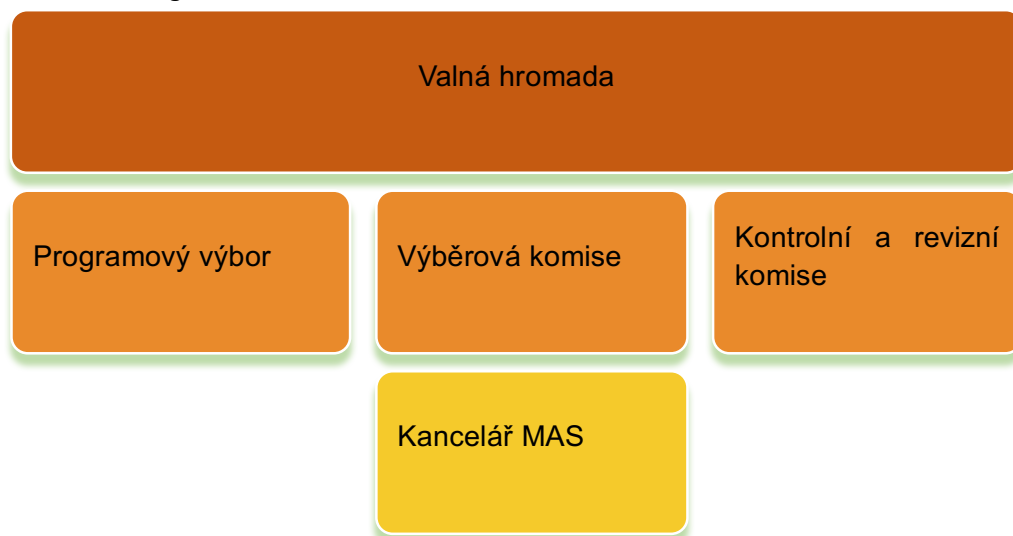
5.1.3 Organizační struktura MAS

Organizační struktura MAS Buchlov je tvořena následujícími orgány:

Tabulka 35: Organizační struktura MAS Buchlov

Orgán	Popis
Valná hromada	Nejvyšší orgán tvořený všemi partnery MAS
Předseda	Statutární zástupce
Programový výbor	Rozhodovací orgán
Výběrová komise	Výběrový orgán
Kontrolní a revizní komise	Kontrolní orgán

Obrázek 2: Organizační struktura MAS Buchlov



Valná hromada

Valná hromada je nejvyšším orgánem MAS. Valnou hromadu tvoří všichni členové MAS. Na rozhodovací úrovni ani veřejný sektor ani žádná z jednotlivých zájmových skupin nepředstavuje více než 49% hlasovacích práv. Splnění této podmínky se zjišťuje jako podmínka usnášeníschopnosti při každém zasedání Valné hromady a musí být zaznamenáno v zápise z jednání Valné hromady. V případě, že bude převyšovat veřejný sektor, nebo některá ze zájmových skupin nad 49% hlasovacích práv, bude hlasování upraveno dle jednacího řádu. Jednacím řádem se Valná hromada taktéž řídí při nesplnění podmínky usnášeníschopnosti.

Počet členů MAS je nejméně 21, zároveň poměr počtu členů vůči počtu obyvatel územní působnosti MAS je minimálně 1:2000.

Je-li členem MAS právnická osoba, zmocní fyzickou osobu, aby ji na zasedání Valné hromady zastupovala, jinak právnickou osobu zastupuje člen jejího statutárního orgánu.

Zasedání valné hromady svolává nejméně dvakrát ročně Programový výbor, přičemž další zasedání může svolat také předseda MAS, a to písemnými, případně mailovými pozvánkami doručenými zpravidla 15 dnů, v mimořádných případech 7 dnů před datem zasedání. Mimořádné zasedání Valné hromady musí být svoláno v případě, že o to písemně požádá alespoň třetina všech členů MAS nebo kontrolního orgánu spolku, nebo v případě, kdy tak určí tyto Stanovy. Z pozvánky musí být zřejmé místo, čas a pořad zasedání.

Jednání zasedání Valné hromady se řídí ustanovením § 249 – 254 občanského zákoníku a v podrobnostech, které občanský zákoník neupravuje, jednacím řádem schváleným Valnou hromadou.

Valná hromada je usnášeníschopná, jsou-li přítomni členové s nadpoloviční většinou všech hlasů. Usnesení Valné hromady je přijato, jestliže se pro ně vysloví nadpoloviční většina hlasů všech členů a to včetně hlasů na základě plné moci, odevzdané nejpozději před zahájením Valné hromady. Manažer není členem Valné hromady a má pouze hlas poradní.

Do kompetence Valné hromady patří zejména:

- Schvalování stanov MAS, jednacího řádu a dalších vnitřních předpisů včetně jejich doplňků a změn,
- Zřizuje povinné orgány: rozhodovací, výběrový a kontrolní.
- Volba a odvolávání členů orgánů MAS, vč. statutárního orgánu, stanovení počtu členů, jejich působnosti a pravomoci, způsob jejich volby a odvolávání z funkce, způsob jednání a dobu mandátu,
- Zodpovídá za distribuci veřejných finančních prostředků a provádění SCLLD v území působnosti MAS – schválení SCLLD, schválení způsobu hodnocení a výběru projektů, zejména výběrová a bodovací kritéria pro výběr projektů,
- Projednání a schválení výsledku hospodaření, účetní závěrky a výroční zprávy o činnosti MAS, schvalování rozpočtu MAS a jeho změn a plánu činnosti na další období,
- Rozhodnutí o přijetí a vyloučení člena MAS,
- Rozhodnutí o počtu a zaměření zájmových skupin,
- Rozhodnutí o fúzi, zrušení MAS s likvidací nebo o přeměně MAS.
- Další rozhodnutí, které stanoví zákon nebo tyto stanovy, nebo která se zásadním způsobem týkají činnosti MAS.

Předseda – individuální statutární orgán

Statutárním zástupcem MAS je Předseda MAS.

Předseda MAS je individuální statutární orgán MAS, který řídí a organizuje činnost MAS mezi zasedáními Valné hromady. V případě nepřítomnosti předsedy MAS jej zastupuje místopředseda MAS.

Předseda MAS a místopředseda MAS je volen ze členů MAS Valnou hromadou. Doba mandátu předsedy a místopředsedy MAS je čtyřletá, opakované zvolení je možné.

Předseda MAS jedná a podepisuje jménem MAS navenek samostatně. Podepisování dokumentů za MAS se děje tak, že k nadepsanému nebo tištěnému názvu MAS připojí podpis předseda MAS, v jeho nepřítomnosti místopředseda MAS.

Programový výbor – rozhodovací orgán

Programový výbor je povinným orgánem MAS plnícím rozhodovací funkci. Členové Programovacího výboru musí být voleni z členů MAS, přičemž při skladbě Programového výboru musí být vždy dodržena podmínka, aby veřejný sektor ani žádná ze zájmových skupin nepředstavovaly více než 49 % hlasovacích práv. Doba mandátu členů Programového výboru je čtyřletá, opakované zvolení je možné.

Při rozhodování je hlasovací právo členů Programového výboru rovné.

Je-li členem rozhodovacího orgánu fyzická osoba, musí být ve smyslu právního předpisu upravujícího živnostenské podnikání bezúhonná a svéprávná. Je-li členem právnická osoba, musí splňovat tuto podmínku také ten, kdo tuto právnickou osobu zastupuje.

Programový výbor volí a odvolává předsedu z řad svých členů. Předseda Programového výboru svolává a řídí zasedání Programového výboru obvykle jednou za čtvrtletí. Programový výbor předseda MAS svolá také v případě, že o to písemně požádá alespoň třetina všech členů Programového výboru nebo kontrolního orgánu spolku.

Programový výbor je usnášeníschopný, jsou-li přítomni členové s nadpoloviční většinou všech hlasů. Usnesení je přijato, jestliže je schváleno nadpoloviční většinou hlasů přítomných členů. Při rozhodování o výběru projektů musí být dále dodržena podmínka, že nejméně 50 % hlasů mají členové nenáležící k veřejnému sektoru. Zaměstnanci MAS nejsou členy Programového výboru a mají pouze hlas poradní.

Programový výbor plní zejména tyto kompetence:

- Schvaluje uzavření a ukončení pracovněprávního vztahu s vedoucím zaměstnancem, manažery a ostatními zaměstnanci MAS.,
- Schvaluje výzvy k podávání projektů,
- Vybírá projekty k realizaci a stanovuje výši alokace na základě návrhu Výběrové komise,
- Svolává Valnou hromadu nejméně dvakrát ročně,
- Provádí další související činnosti na rozhodovací úrovni, které nespádají do kompetence jiných orgánů MAS.

Výběrová komise – výběrový orgán

Výběrová komise je povinným orgánem MAS plnícím výběrovou funkci. Členové výběrové komise musí být voleni ze subjektů, které na území MAS prokazatelně místně působí, přičemž musí být vždy dodržena podmínka, aby veřejný sektor ani žádná ze zájmových skupin nepředstavovaly více než 49 % hlasovacích práv. Doba mandátu členů Výběrové komise je jednoletá, opakované zvolení je možné.

Je-li členem výběrového orgánu fyzická osoba, musí být ve smyslu právního předpisu upravujícího živnostenské podnikání bezúhonná a svéprávná. Je-li členem právnická osoba, musí splňovat tuto podmínku také ten, kdo tuto právnickou osobu zastupuje.

Je-li členem MAS právnická osoba, zmocní fyzickou osobu, aby ji na zasedání Výběrové komise zastupovala, jinak právnickou osobu zastupuje člen jejího statutárního orgánu. Zaměstnanci nejsou členy Výběrové komise a mají v ní pouze hlas poradní.

Při rozhodování je hlasovací právo členů výběrové komise rovné.

Výběrová komise volí a odvolává předsedu z řad svých členů. Předseda svolává a řídí zasedání Výběrové komise.

Komise je usnášeníschopná, jsou-li přítomni členové s nadpoloviční většinou všech hlasů. Usnesení Výběrové komise je přijato, jestliže se pro ně vysloví nadpoloviční většina hlasů všech členů.

Do kompetence Výběrové komise patří:

- předvýběr projektů na základě objektivních kritérií,
- stanovení jejich pořadí podle přínosu k plnění záměrů a cílů SCLLD.

Kontrolní a revizní komise – kontrolní orgán

Kontrolní a revizní komise je povinný orgán MAS, má tři členy a plní kontrolní funkci.

Členové Kontrolní a revizní komise musí být voleni z řad členů MAS. Doba mandátu členů Kontrolní a revizní komise je čtyřletá, opakované zvolení je možné. Členem kontrolní a revizní komise nemůže být zvolen předseda MAS, místopředseda MAS a zaměstnanci MAS, ani členové Programového výboru a Výběrové komise.

Je-li členem kontrolního orgánu fyzická osoba, musí být ve smyslu právního předpisu upravujícího živnostenské podnikání bezúhonná a svéprávná. Je-li členem právnická osoba, musí splňovat tuto podmínku také ten, kdo tuto právnickou osobu zastupuje.

Hlasovací právo členů kontrolní a revizní komise je rovné. Kontrolní a revizní komise je usnášeníschopná, jsou-li přítomni členové s nadpoloviční většinou všech hlasů. Usnesení je přijato, jestliže je schváleno nadpoloviční většinou hlasů všech členů.

Kontrolní a revizní komise volí předsedu z řad svých členů. Předseda svolává a řídí zasedání Kontrolní a revizní komise.

Zprávu o výsledcích své kontrolní činnosti podává Kontrolní a revizní komise Valné hromadě nejméně jedenkrát ročně.

Do kompetencí kontrolní a revizní komise patří zejména:

- Projednávání výroční zprávy o činnosti a hospodaření MAS,
- Dohled nad činností MAS a jejím souladem se zákony, platnými pravidly, standardy MAS a SCLLD,
- Nahlížení do účetních knih a jiných dokladů MAS týkajících se činnosti MAS a kontrola obsažených údajů,
- Svolení mimořádného zasedání Valné hromady a Programového výboru, jestliže to vyžadují zájmy MAS,
- Kontrola metodiky způsobu výběru projektů MAS a její dodržování, včetně vyřizování odvolání žadatelů proti výběru MAS,
- Monitoring a hodnocení SCLLD (dozor nad realizací SCLLD a naplňování cílů stanovených v SCLLD, zpracování indikátorového a evaluačního plánu SCLLD a jeho předložení Programovému výboru ke schválení).

Jmenný seznam členů MAS i jednotlivých orgánů MAS jsou uvedeny v příloze SCLLD, bližší specifikace orgánů a další náležitosti MAS jsou uvedeny ve Stanovách MAS: <http://www.buchlov.cz/o-nas/stanovy/>

5.1.4 Kancelář MAS

MAS zřizuje Kancelář MAS pro zabezpečení administrativních a technických činností MAS. Pracovníky Kanceláře v pracovněprávním vztahu jsou: vedoucí zaměstnanec – manažer pro realizaci SCLLD, manažer, účetní, příp. další pracovníci.

Vedoucí zaměstnanec – manažer pro realizaci SCLLD je osoba na manažerské pozici s pravomocemi a odpovědnostmi za realizaci SCLLD. Uzavření a ukončení pracovněprávního vztahu s vedoucím zaměstnancem pro realizaci SCLLD schvaluje Programový výbor. Vedoucí zaměstnanec je oprávněný jednat za MAS v rozsahu vymezeném vnitřní směrníci či plnou mocí, kterou mu vystaví Předseda, poté, co plnou moc projedná a schválí Programový výbor, a to zejména jednat v administrativních záležitostech MAS dle rozhodnutí orgánů MAS.

Manažer je oprávněný jednat za MAS v rozsahu vymezeném vnitřní směrníci či plnou mocí, kterou mu vystaví Předseda, poté, co plnou moc projedná a schválí Programový výbor, a to zejména jednat v administrativních záležitostech MAS dle rozhodnutí orgánů MAS.

Manažeři nejsou členy MAS, účastní se však všech jednání s hlasem poradním, a to na zasedání Valné hromady, Programového výboru, Výběrové komise a Kontrolní a revizní komise.

Účetní zabezpečuje účetní evidenci a hospodaření s finančními prostředky a majetkem MAS a nese odpovědnost za správnost účetní evidence. Účetní není členem MAS.

5.2 Popis postupů pro vyhlášení výzev MAS, hodnocení a výběr projektů

Proces od vyhlášení výzev MAS přes hodnocení až po výběr projektů musí být v souladu s Metodikou standardizace MAS, Metodickým pokynem pro využití integrovaných nástrojů v programovém období 2014-2020 k integrovanému nástroji CLLD (MPIN), dalšími dokumenty a vlastními postupy. Výzvy ze strany MAS budou vyhlášeny v rámci:

- **Programu rozvoje venkova (PRV)** – ŘO – Ministerstvo zemědělství, zprostředkující subjekt Státní zemědělský intervenční fond,
- **Integrovaného regionálního operačního programu (IROP)** – ŘO – Ministerstvo pro místní rozvoj, zprostředkující subjekt – Centrum pro regionální rozvoj.

5.2.1 Vyhlášení výzev MAS

ŘO vyhlásí průběžnou výzvu na předkládání žádostí o podporu v rámci CLLD, ve které může stanovit určité společné prvky výzev MAS, postupů a hodnotících kritérií.

MAS Buchlov, z.s. následně připraví výzvu MAS k předkládání žádostí o podporu projektů realizovaných v rámci své SCLLD a předloží ji ke kontrole příslušnému ŘO prostřednictvím portálu monitorovacího systému MS2014+ (resp. Informačního systému SZIF (dále také „IS SZIF“) v případě PRV) a to pro každý program zvlášť. ŘO, resp. platební agentura SZIF, stanoví rozsah údajů výzvy MAS, které podléhají kontrole s ohledem na zajištění řádné a transparentní administrace integrovaných projektů SCLLD. ŘO, resp. platební agentura SZIF, ověřuje metodickou správnost výzvy.

V rámci výzvy MAS Buchlov, z.s. uvede přesný popis způsobu výběru projektů a v případě PRV je také vymezena alokace na jednotlivé Fiche SCLLD vyhlášené výzvy MAS. Výzva také obsahuje kritéria pro hodnocení a výběr integrovaných projektů MAS stanovená s důrazem na soulad projektu s SCLLD a příslušným programem (soulad s podmínkami stanovenými ve výzvě ŘO) a v souladu s principy pro určení hodnotících (preferenčních) kritérií MAS uvedenými ve schválené SCLLD. MAS hodnotí komplexně projektovou žádost dle stanovených kritérií pro hodnocení a výběr projektů.

MAS Buchlov, z.s. vyhlásí výzvu MAS na předkládání žádostí o podporu v rámci specifické výzvy ŘO. MAS Buchlov, z.s. je povinna text výzvy zveřejnit a to minimálně na internetových stránkách MAS tj. www.buchlov.cz. Okamžikem vyhlášení výzvy MAS se rozumí její zveřejnění na internetových stránkách MAS. (Poznámka: Žádosti o podporu jsou podávány prostřednictvím MS2014+ (resp. ISKP14+), v případě PRV prostřednictvím IS SZIF).

5.2.2 Příjem žádostí a jejich kontrola

Pracovníci MAS zaevidují každou přijatou žádost o podporu. Každé žádosti přidělí evidenční číslo a vytvoří pro ni samostatnou archivační složku, ve které je archivována veškerá související dokumentace. Archivační složka mimo jiné obsahuje dokument, kde budou zapisovány veškeré pohyby a postupy s daným projektem, kde bude definováno datum, zodpovědná osoba a požadovaná činnost v daném projektu.

Samostatná složka je dále vytvořena také pro každou příslušnou výzvu a jsou v ní ukládány dokumenty vztahující se ke všem projektům. Po ukončení příjmů žádostí o podporu se zveřejňuje na webu www.buchlov.cz seznam přijatých žádostí, a to maximálně do 3 pracovních dnů od ukončení příjmu.

Pracovníci MAS nejprve provádí základní administrativní kontrolu obsahu povinných částí žádosti o podporu projektu (hodnocení formálních náležitostí a přijatelnosti), V rámci zajištění transparentnosti a ke snížení rizika pochybení bude kontrola prováděna tzv. metodou čtyř očí, kdy kontrolu každého projektu budou provádět dva pracovníci kanceláře MAS. Kontrola se provádí v souladu s vyhlášenou výzvou a obecnými a specifickými pravidly výzvy pro žadatele a příjemce:

- **kontrola formálních náležitostí** - kontrola obsahu povinných částí žádosti a doložení všech povinných příloh, dodržení předepsané formy žádosti, podpisu zástupce žadatele apod.

- **kontrolu přijatelnosti** – kontrola, zda žádost je v souladu s podmínkami výzvy, žadatel splňuje definici oprávněného příjemce, je dodržena hranice způsobilých výdajů, udržitelné výsledky projektu, projekt je potřebný a nemá negativní vliv na žádnou z horizontálních priorit operačních programů apod.

Základní povinností pro to, aby byl projekt zařazen do hodnocení, je nutnost splnění kritérií přijatelnosti a pozitivní výsledek administrativní kontroly z hlediska splnění formálních náležitostí žádosti. Tyto parametry musí projekt splnit bez ohledu na opatření (Fichi) do kterého je zařazen.

Po provedení administrativní kontroly a provedení kontroly přijatelnosti, MAS informuje písemně konečného žadatele o výsledku kontroly prostřednictvím pošty, datové schránky, osobním předáním případně elektronickou poštou. V případě, že budou v žádosti rozporné údaje, či žadatel nesplní jedno či více kritérií formální kontroly, MAS žadatele vyzve k upřesnění a doplnění žádosti. Oprava nedostatků má přesně stanovený termín uvedený ve výzvě.

Administrativní kontrolu a kontrolu přijatelnosti provádí pracovníci MAS. Žádosti, které splnily všechny náležitosti, jsou dále předloženy Výběrové komisi MAS k posouzení. V případě, že se jedná o investiční projekt, ještě před zasedáním Výběrové komise je provedeno šetření na místě.

5.2.3 Hodnocení a výběr projektů

Žádosti o podporu, které splnily formální náležitosti a kritéria přijatelnosti, jsou postoupeny Výběrové komisi. Předseda výběrové komise ve spolupráci s kanceláři MAS stanoví termín jednání výběrové komise. Hodnocení projektů probíhá podle preferenčních kritérií zveřejněných ve Výzvě. Členové Výběrové komise MAS provádějící věcné hodnocení projektů a jejich výběr pro financování si musí být vědomi svých povinností vyplývajících z mlčenlivosti a střetu zájmů. Předložené žádosti jsou zpravidla hodnoceny všemi přítomnými členy Výběrové komise MAS. Pokud je žadatelem subjekt, jehož zástupcem je člen VK, pak tento člen projekt nehodnotí. Každý člen VK také musí podepsat **čestné prohlášení o nepodjatosti vůči hodnoceným projektům**.

Důležitým nástrojem ošetření střetu zájmů jsou také etické kodexy. **Etický kodex** blíže vymezuje pravidla, jež je třeba dodržovat při výkonu funkce člena výběrové komise MAS. Člen výběrové komise se podpisem etického kodexu zavazuje mimo jiné, k tomu, že:

- Člen výběrové komise, který je v příbuzenském či pracovněprávním vztahu k žadateli, nebo pokud existují skutečnosti, které by mohly nasvědčovat o jeho podjatosti či o možném střetu zájmů, nahlásí tuto skutečnost předsedovi Výběrové komise. Taková osoba nesmí projekt tohoto žadatele hodnotit, jeho hodnocení přenechá nezaujatým členům Komise. Zároveň nehodnotí ani ostatní projekty v dané výzvě, aby nemohl ostatní žadatele jakkoliv poškodit.
- Člen, který je sám žadatelem o příspěvek MAS na svůj vlastní projekt nebo zastupuje firmu, která žádá o příspěvek, je povinen na tuto skutečnost upozornit, tento projekt nesmí hodnotit. Jestliže nebude možné sestavit výběrovou komisi pouze z osob, které vlastní projekt nepředkládají, nesmí být projekt posuzován (hodnocen) svým předkladatelem. Zároveň nehodnotí ani ostatní projekty v dané výzvě, aby nemohl ostatní žadatele jakkoliv poškodit.

Je zajištěno, že všichni členové podepisují čestné prohlášení o nepodjatosti a etický kodex ještě před zahájením hodnocení. Dále je nezbytné, aby členové Výběrové komise byli seznámeni s podmínkami výzvy, pravidly pro hodnocení a výběr projektů, hodnotícími kritérii a to před zahájením hodnocení.

Výběrová komise zpracuje hodnocení žádostí o podporu podle preferenčních kritérií zveřejněných ve Výzvě a sestaví pořadí na základě dosaženého bodového hodnocení, a to v sestupném pořadí (od projektu s nejvyšším bodovým hodnocením po projekt s nejnižším bodovým hodnocením). Následně je vyhotoven zápis z jednání Výběrové komise, který bude obsahovat zejména: stručný záznam jednání Výběrové komise, bodové hodnocení jednotlivých žádostí o podporu, seznam hodnocených žádostí o podporu s rozdělením na doporučené a nedoporučené projekty v návaznosti na výši alokace.

Seznam doporučených a nedoporučených žádostí o podporu je postoupen Programovému výboru. Jednání Programového výboru svolává jeho předseda ve spolupráci s kanceláří MAS bez zbytečných odkladů. Podklady pro jednání Programového výboru připravuje Vedoucí zaměstnanec MAS. Jednání Programového výboru je přítomen předseda Výběrové komise, či pověřený člen, který Programový výbor seznámí s výsledkem Výběrové komise. Programový výbor projedná návrh Výběrové komise (příp. v odůvodněných či sporných případech upraví návrh Výběrové komise), zhodnotí výši alokace a požadovanou sumární výši podpory doporučených žádostí a následně schválí výběr Žádostí o podporu.

Výsledek hodnocení a výběru zveřejní kancelář MAS do 3 pracovních dnů na internetových stránkách MAS (www.buchlov.cz).

V případě, že projekt nebyl vybrán ke spolufinancování z důvodu nedostatku disponibilních finančních prostředků, sdělí tuto skutečnost MAS písemně žadateli. Sdělení připraví manažer MAS a dá na vědomí žadateli (písemně, např. poštou, elektronickou poštou apod.).

V případě, že projekt byl vybrán ke spolufinancování, sdělí tuto skutečnost MAS písemně žadateli s upozorněním (např. poštou, elektronickou poštou apod.).

Vybrané Žádosti o podporu postoupí příslušnému Řídícímu orgánu, resp. SZIF nebo CRR ke kontrole. V případě zjištěných nedostatků zajistí kancelář MAS komunikaci s dotčeným žadatelem a bude mu nápomocna při odstranění zjištěných nedostatků. Pokud Žádost o podporu nevykazuje žádné nedostatky, vydá příslušný Řídící orgán právní akt (Rozhodnutí) nebo v případě SZIF, CRR či jiný oprávněný subjekt uzavře s žadatelem Dohodu o poskytnutí dotace.

Realizace projektů

Po schválení projektů uspořádá kancelář MAS seminář pro příjemce podpory. Dále budou bezplatně nabídnuty bezplatné konzultace pro úspěšnou realizaci projektu.

Kancelář MAS projednává s příjemci případné změny, které nastanou v průběhu realizace projektu a doporučuje jejich vhodná řešení, vč. případného oznámení o změně příslušnému Řídícímu orgánu.

V rámci realizace projektu bude kancelář MAS provádět také kontrolu žádostí o platbu u jednotlivých projektů financovaných prostřednictvím SCLLD.

Kontrola a monitorování projektů

Pracovníci MAS provádějí kontroly v místě realizace projektu, popř. další kontroly dle požadavků Řídících orgánů. Harmonogram kontrol bude stanoven podle požadavků příslušných Řídících orgánů a výzvy.

V rámci kontroly realizace projektů, dle předem zpracovaných plánů kontrol, bude pracovníky MAS sledována realizace projektů v souladu s předloženou charakteristikou projektů – popisem, dokumentací, na kterou byla dotace přidělena a zároveň bude průběžně sledováno naplňování monitorovacích ukazatelů. Každá kontrola bude žadateli v předstihu oznámena, aby mohl být kontrole přítomen.

Po ukončení realizace projektu přijede manažer MAS na místo realizace projektu. Zkontroluje zda byly dodrženy všechny parametry, které byly nastaveny v žádosti. Je provedena také fotodokumentace místa realizace projektu. Tyto kontroly budou vykonávány před předložením žádosti o proplacení zpravidla u všech podpořených projektů.

Další kontroly budou příp. prováděny v době udržitelnosti projektu. Zápisy z těchto kontrol budou založeny do složky projektu.

Z každé kontroly bude pořízena fotodokumentace, zajistí se dále sběr potřebných informací pro vytvoření Písemné zprávy z monitoringu projektů.

Kancelář MAS napomáhá příjemci při přípravě dokumentace pro monitoring projektu po dobu udržitelnosti.

Archivace a auditní stopa

Archivace a zajištění auditní stopy bude zajištěno v souladu s vnitřními směnicemi upravující archivační, spisový a skartační řád. Směrnice jsou aktualizovány dle platných předpisů. Technické zázemí pro potřeby archivace jsou zajištěny v rámci kancelářských prostor MAS Buchlov, z.s., pro uložení složek projektů a dalších dokumentů je vyčleněna archivační skříň,

příčemž je MAS povinna uchovávat dokumentaci týkající se realizace SCLLD, dokumenty související s administrací projektů, dokumenty na úrovni nositele, týkající se jednání orgánů MAS, po dobu nejméně 10 let, min. však do roku 2028. Archivační řád upravuje příjem a ukládání všech písemností a dokumentů, jejich využívání a ochranu. Za archivaci písemností odpovídá vedoucí manažer SCLLD, provádí pověřená osoba.

Stanovy, účetní závěrky a další povinně zveřejňované dokumenty jsou předávány k uložení do sbírky listin příslušného veřejného rejstříku. Dokumenty týkající se členů tj. seznam členů, přihlášky k členství, plné moci jsou ukládány do příslušného spisu. Obdobně je veden seznam seznam obcí, kontaktních údajů v působnosti MAS Buchlov, z.s.. Dokumentace ze zasedání povinných orgánů je ukládána do příslušného spisu chronologicky. K jednotlivým zasedáním povinných orgánů je pořizován a uložen zápis, pozvánky, prezenční listina (pokud není součástí zápisu) a případné další výstupy s jednání (např. fotodokumentace). Na zápisech je jednoznačně uváděn orgán, kterého se zasedání týká, den konání, program, záznam o průběhu zasedání, usnesení (pokud byla schvalována), jména a podpisy zapisovatele a ověřovatele zápisu.

V souladu s příslušnými pravidly a metodickými pokyny budou jednotlivé spisy související s realizací strategie resp. programových rámců archivovány po stanovenou lhůtu. Účetní a další dokumenty vztahující se k výdajům MAS budou archivovány minimálně do roku 2028. Pokud je v českých právních předpisech stanovena lhůta delší, bude použita pro úschovu delší lhůta.

Uvedený postup bude případně upraven dle potřeb a požadavků jednotlivých ŘO resp. SZIF či jiného pověřeného ŘO subjektu (orgánu).

IROP ani PRV neumožňují realizaci klíčových projektů, **klíčový projekt** tak není zahrnut do finančního plánu ani plánu indikátorů. Klíčové projekty MAS jsou umožněny pouze v rámci OP Z a OP ŽP, na které MAS nemá přidělenou alokaci. Do finančního plánu je tak zahrnut pouze obdoba klíčového projektu tj. projekt spolupráce.

5.3 Popis spolupráce mezi MAS na národní a mezinárodní úrovni a přeshraniční spolupráce

MAS Buchlov je členem Národní sítě Místních akčních skupin ČR, aktivně se účastní všech jednání a konferencí, které NS MAS pořádá. Aktivně spolupracuje s ostatními místními akčními skupinami i s příhraničními regiony, dochází tak k průběžnému předávání zkušeností mezi územími a k jejich rozvoji.

MAS Buchlov byla zapojená do mezinárodního projektu PromEUregion, kde spolupracovala s dalšími osmi partnery z celé Evropy (Španělsko, Belgie, Francie, Lucembursko, Itálie aj.) na společné propagaci turistických cílů v regionech, z této spolupráce získala MAS řadu zkušeností.

Průběžně probíhá spolupráce se slovenskými partnery.

V minulosti proběhla realizace projektu spolupráce s MAS Hornolidečsko na pořízení krojů, MAS Buchlov získala na kroje příspěvek ve výši cca 2,5 mil. Kč.

V období 2007 - 2013 byla uzavřena Dohoda o partnerství a vzájemné spolupráci mezi MAS Buchlov a MAS Hornolidečska, MAS Východní Slovácko a MAS Staroměstsko. MAS Buchlov zároveň slouží jako garant pro MAS Staroměstsko.

Společným záměrem NS MAS ČR a MZe je pokrytí venkovského prostoru ČR fungujícími MAS. Území MAS Buchlov je v sousedství s MAS Staroměstsko, kde také některé obce mikroregionu Buchlov jsou zároveň i členy tohoto mikroregionu. Hlavním cílem je navázání partnerství za účelem předávání zkušeností s administrací PRV, ale také obecně s animací území, integrovaným řešením společných problémů, vícezdrojovým financováním atd. Mezi manažery obou MAS probíhají konzultace při realizaci projektů, získávání dovedností, animace a provádění. Tato spolupráce probíhá formou vzájemných návštěv při konzultacích, společné návštěvy vzdělávacích akcí, či návštěvy na akcích obou MAS. MAS také pořádají společné semináře na téma zeleň, krajina, příprava vzájemně navazujících projektů atd.

Tyto spolupráce povedou ke společenské, ekonomické a kulturní spolupráci obou územních celků a současně přispívá k lepšímu poznání obyvatel mezi sebou.

MAS Buchlov aktivně spolupracuje s Regionem Slovácko na propagaci území a značce Tradiční Slovácký výrobek (např. propagace vinařství, medoviny atd.).

5.4 Popis animačních aktivit

Pro naplnění cílů SCLLD a pro zlepšování kvality života, zvýšení ekonomické prosperity a trvale udržitelného rozvoje území MAS při své činnosti MAS Buchlov, z.s. realizuje mimo povinné aktivity také animační/komunikační aktivity. Jedná se o aktivity, které jsou plánovány jakou souhrn veškerých činností kanceláře, orgánů a členské základny MAS realizovány v rámci CLLD za účelem zvýšení informovanosti, strategického řízení rozvoje MAS Buchlov a stimulaci absorpční kapacity území. Jedná se o všechny aktivity MAS v rámci CLLD kromě administrace projektů konečných žadatelů, předmětem animace je především:

- **zajištění propagace SCLLD** a jejich cílů a priorit vč. zvyšování informovanosti o možnostech získání dotační podpory z Operačních programů EU a prostřednictvím implementace SCLLD (Programových rámců PRV a IROP).

- **informování žadatelů** o způsobu výběru projektů, natavení procesů. Poskytování informací o vyhlášených výzvách, podpořených projektech, jejich významu a přínosech, použitých integrovaných a inovativních přístupech apod.

- **koordinace aktivit jednotlivých aktérů** a jejich podpora při přípravě projektů, a to jednak prostřednictvím pořádání tematických seminářů, exkurzí, osvojováním příkladů dobré praxe a také prostřednictvím zajištění metodické pomoci při přípravě Žádostí o podporu i v průběhu realizace a udržitelnosti podpořených projektů.

- **zajištění komunikace** – využití komunikačních nástrojů, které mohou být členěny na vlastní, tj. zajišťované přímo kanceláří MAS a externí, které MAS pouze využívá nebo najímá pro šíření vlastních komunikačních témat. Komunikační nástroje jsou blíže specifikovány v přehledu níže.

Animační a komunikační aktivity koordinuje manažer MAS.

Jedním ze stěžejních komunikačních kanálů pro pravidelné informování široké veřejnosti jsou internetové stránky MAS Buchlov, které budou pravidelně aktualizovány.

Na stránkách MAS www.buchlov.cz jsou povinně zveřejňovány následující informace:

- Kontaktní údaje, adresa sídla a kanceláře, konzultační hodiny a kontaktní osoby
- Mapa území působnosti MAS
- Zřizovací dokumenty – Stanovy MAS
- Seznam členů MAS, složení orgánů MAS
- Přihláška a podmínky pro členství v MAS
- Výroční zpráva o činnosti a hospodaření MAS
- Strategie komunitně vedeného místního rozvoje na území MAS Buchlov, z.s., na období 2014-2020
- Aktuální informace k výzvám vyhlašovaných MAS vč. podpořených projektů
- Další informace a dokumenty, metodické pokyny a podklady

Přehled komunikačních nástrojů pro naplňování cílů SCLLD ve vazbě na cílové skupiny

Způsob komunikace	Komunikační nástroje	Cílová skupina				
		členové MAS	Příjemci	Potenciální příjemci	Partneři, místní aktéři	veřejnost
Elektronická komunikace	internetové stránky MAS Buchlov	*	*	*	*	*
	e-mailová rozesílka	*	*		*	
	odkazy na webových stránkách obcí, příp. členů MAS	*	*	*	*	*
	elektronický zpravodaj MAS (1x ročně)	*	*	*	*	*
Tištěné materiály	informační letáky a brožury, tematické publikace			*	*	*
	výroční zpráva	*				
	propagační bannery					*
Informační a vzdělávací aktivity	individuální konzultace		*	*		
	semináře, workshopy, školení	*	*	*		
	přenos dobré praxe, exkurze	*		*	*	
	spolupořadatelství vybraných kulturních akcí v regionu					*
	prezentace na seminářích, veletrzích a výstavách			*	*	*
Média	obecní zpravodaje	*				*
	tiskové zprávy, odborné články	*		*		*
Ostatní	propagační bannery, roll-upy				*	*
	společné krajské akce NS MAS	*		*	*	*
	propagační předměty	*	*	*	*	*

	dárkové předměty	*			*	
	Podpora a propagace místní produkce				*	*
	publicita a propagace realizovaných projektů	*		*	*	*
	označení sídla	*			*	

Dále bude MAS provádět také animaci základních a mateřských škol, která se týká hlavně zajištění:

- metodické pomoci ZŠ a MŠ s výběrem vhodných šablon
- zaškolení realizátorů projektu ZŠ a MŠ (monitorovací systém MS2014+, pravidla pro žadatele a příjemce apod.)
- průběžné konzultační činnosti při realizaci projektu
- metodické pomoci při zpracování monitorovacích zpráv
- další metodické pomoci dle požadavků OP VVV

5.5 Popis opatření pro řízení a sledování strategie

5.5.1 Monitoring

Jedním z úkolů pracovníků MAS Buchlov bude monitoring neboli sledování a vyhodnocování naplňování Strategie. Monitoring představuje průběžně hodnocení realizace aktivit a dosahování cílů, jež je předpokladem pro maximální naplnění Strategie v horizontu její platnosti. Klíčovým typem monitorovacích indikátorů jsou tzv. indikátory výsledků a výstupů, tj. ukazatele zachycující důsledky realizace Strategie.

Monitoring procesu realizace Strategie je navrhován v následujících krocích:

- zpracování přehledu realizovaných aktivit, projektů, soustředění údajů za jednotlivá opatření a priority (resp. programové rámce PRV a IROP),
- zjišťování průběžných referenčních hodnot monitorovacích indikátorů,
- vyhodnocení naplňování finančního plánu.

Monitorovací indikátory jsou specifikovány v předcházející kapitole a vztahují se k jednotlivým definovaným programovým rámcům. Zvoleny byly pouze takové indikátory, které jsou součástí Národního číselníku indikátorů. Údaje budou sledovány pouze ve vztahu ke Strategii. Individuálně realizované projekty bez účasti MAS nebudou do monitoringu zahrnuty (z důvodu špatné dostupnosti údajů).

Při vyhodnocování naplňování finančního plánu a dosahování cílových hodnot indikátorů integrované strategie MAS spolupracuje s ŘO. Základním nástrojem pro monitoring SCLLD je informační systém MS2014+. Hodnoty indikátorů budou shromažďovány pracovníky MAS Buchlov a budou zpracovány do souhrnné tabulky (vzor viz následující tabulka).

Tabulka 36: Tabulka pro vyhodnocení indikátorů

Indikátor		Roky								Celkem
		2016	2017	2018	2019	2020	2021	2022	2022	
Název indikátoru	Měrná jednotka	Hodnota	Hodnota	Hodnota	Hodnota	Hodnota	Hodnota	Hodnota	Hodnota	Součet

Název indikátoru	Měrná jednotka	Hodnota	Hodnota	Hodnota	Hodnota	Hodnota	Hodnota	Hodnota	Hodnota	Součet
Název indikátoru	Měrná jednotka	Hodnota	Hodnota	Hodnota	Hodnota	Hodnota	Hodnota	Hodnota	Hodnota	Součet
....

Zprávu o plnění integrované strategie v předepsané struktuře dle MPIN, MAS předkládá 2x ročně (do 15.1. vždy s použitím údajů k 31.12., resp. 15.7. vždy s použitím údajů k 30.6.) prostřednictvím MS 2014+, zde je přístupná ŘO. Do 30 pracovních dnů od ukončení financování posledního projektu (okamžik úhrady závěrečné platby ve prospěch příjemce, resp. úhrady přeplatku zpět na účet ŘO – v případě ex-ante financování) předkládá MAS **Závěrečnou zprávu o plnění integrované strategie**. Struktura a obsah této Zprávy a proces administrace je stejný jako v případě řádné pololetní Zprávy o plnění integrované strategie.

5.5.2 Evaluace

Evaluace / hodnocení je proces založený na důkladném sběru primárních i sekundárních dat a na jejich odborném vyhodnocování s cílem získat spolehlivé podklady pro strategické řízení a řízení implementace. Evaluací se tedy rozumí zpracování informací získaných v rámci monitoringu i mimo něj, interpretace informací a formulace závěrů a doporučení ke zlepšení implementace programu a Dohody o partnerství. Evaluace vyžaduje předchozí monitoring, stanovení jasného účelu hodnocení a relevantní nastavení pro poskytnutí zpětné vazby. Hodnocení tak přispívá k hospodárnosti při nakládání s veřejnými prostředky. V případě evaluací v oblasti ESI fondů se hodnotí nastavení strategií, politik, programů a projektů, jejich intervenční logiky, implementace a účinky.

Evaluace mid-term zkoumá pokrok dosažený na cestě k naplňování cílů stanovených na úrovni Dohody o partnerství a programů a posuzuje také využití finančních prostředků, průběh monitorování a systém implementace. Střednědobé hodnocení se opírá především o data a informace získané z monitorovacího systému, ale také z předběžného hodnocení (ex-ante) a kontextuálních / socioekonomických údajů. Mid-term evaluace se provádí v polovině programového období (zpravidla tři roky po schválení programu); má většinou charakter předběžné sumativní evaluace.

Cílem mid-term evaluace je tento „pokrok dosažený na cestě k naplňování cílů“ vyhodnotit. Evaluace by se měla zaměřit na vyhodnocení, zda realizované intervence (projekty) směřují k naplňování věcných a finančních cílů. Posouzena by také měla být „platnost, reálnost, dosažitelnost a relevance předem stanovených cílů a indikátorů“, tj. posouzení, zda jsou dříve stanovené cíle stále platné.

MAS Buchlov, z.s. provádí povinnou mid-term evaluaci provádění a plnění SCLLD (procesní a výsledková evaluace). Podle Evaluačního plánu Dohody o partnerství (verze únor 2015) je střednědobá realizace evaluace SCLLD plánována na druhé čtvrtletí 2018 až 1 čtvrtletí 2019.

Provedení mid-term evaluace realizace SCLLD je součástí evaluace naplňování územní dimenze. Zpracování všech evaluačních výstupů musí respektovat principy a standardy evaluací, pravidla pro sdílení informací a přiměřeně postupy pro sestavení a realizaci evaluačního plánu uvedené v Metodickém pokynu pro evaluace v programovém období 2014–2020.

6 Seznam příloh

Časový harmonogram a finanční plán

Indikátory pro programové rámce

Mapa území a seznam obcí

Popis postupu zapojení komunity do vypracování Strategie

Osvědčení o splnění standardů MAS

Analýza rizik

Čestné prohlášení

Projektové záměry jednotlivých obcí (doplňkové projekty)

7 Seznam tabulek

Tabulka 1: Základní údaje o MAS Buchlov	8
Tabulka 2: Počet a objem proplacených projektů dle jednotlivých Fichí MAS Buchlov	11
Tabulka 3: Základní údaje řešeného území	12
Tabulka 4: Struktura obyvatel MAS Buchlov	13
Tabulka 5: Vývoj v počtu obyvatel MAS Buchlov	15
Tabulka 6: Přirozené přírůstky/úbytky obyvatel MAS Buchlov v letech 2003-2014	16
Tabulka 7: Celkové přírůstky/úbytky obyvatel MAS Buchlov	17
Tabulka 8: Míra nezaměstnanosti MAS Buchlov v letech 2006 - 2011	17
Tabulka 9: Podíl nezaměstnaných osob v MAS Buchlov v letech 2008-2014	18
Tabulka 10: Věková struktura obyvatel MAS Buchlov k 31.12.2014	19
Tabulka 11: Vzdělanostní struktura obyvatel MAS Buchlovice	20
Tabulka 12: Vybavení obcí MAS Buchlov technickou infrastrukturou	22
Tabulka 13: Napojení na technickou infrastrukturu v obcích MAS Buchlov	24
Tabulka 14: Počty dojíždějících do zaměstnání a škol mimo obec na území MAS Buchlov..	25
Tabulka 15: Sociální zařízení v MAS Buchlov	28
Tabulka 16: Lékařská péče v území MAS Buchlov	29
Tabulka 17: Bydlení v území MAS Buchlov	29
Tabulka 18: Typy chráněných území v MAS Buchlov	31
Tabulka 19: Hlavní zdroje znečišťování v obcích MAS Buchlov	37
Tabulka 20: Vodní toky a nádrže v obcích	38
Tabulka 21: Využití půdy v jednotlivých obcích	42
Tabulka 22: Spolkový život v obcích	48
Tabulka 23: Přehled hospodářské činnosti na území MAS Buchlov	51
Tabulka 24: Školská zařízení v území MAS Buchlov	53
Tabulka 25: Podkladové dokumenty k vedení obcí, spolupráce mezi obcemi	54
Tabulka 26: Ubytovací zařízení v jednotlivých obcích.....	59

Tabulka 27: Počet lůžek v jednotlivých ubytovacích zařízeních.....	59
Tabulka 28: Stav krizového řízení dle názoru zástupců obce	80
Tabulka 29: Spokojenost zástupců obce s dopravní obslužností.....	80
Tabulka 30: Vnímání zaměstnanosti v obci zástupci obcí.....	80
Tabulka 31: Přehled zpracovaných územně-plánovaných dokumentací dle obcí MAS.....	81
Tabulka 32: Strategické a specifické cíle a opatření	100
Tabulka 33: Návaznost strategických a specifických cílů SCLLD na podporu PRV a IROP	139
Tabulka 34: Horizontální témata	147
Tabulka 36: Organizační struktura MAS Buchlov.....	151
Tabulka 37: Tabulka pro vyhodnocení indikátorů.....	163

8 Seznam grafů

Graf 1: Realizace SPL - Fiche (v %)	11
Graf 2: Vývoj počtu obyvatel na území MAS Buchlov v letech 2003-2014	15
Graf 3: Míra nezaměstnanosti MAS Buchlov v letech 2007-2011	18
Graf 4: Vyhodnocení spokojenosti	63
Graf 5: Nejvyužívanější zdroje informací v MAS Buchlov	63
Graf 6: Spokojenost s využitím obecních finančních prostředků do jednotlivých oblastí	64
Graf 7: Pozitivní versus negativní názor - bydlení	65
Graf 8: Hodnocení bydlení dle obcí MAS Buchlov	65
Graf 9: Pozitivní versus negativní názor - školství	65
Graf 10: Hodnocení školství dle obcí MAS Buchlov	66
Graf 11: Pozitivní versus negativní názor - zdravotnictví	66
Graf 12: Hodnocení zdravotnictví dle obcí MAS Buchlov	66
Graf 13: Pozitivní versus negativní názor – veřejná doprava	67
Graf 14: Hodnocení veřejné dopravy dle obcí MAS Buchlov	67
Graf 15: Pozitivní versus negativní názor – kultura a společenský život.....	67
Graf 16: Hodnocení kultury a společenského života dle obcí MAS Buchlov	67
Graf 17: Pozitivní versus negativní názor – Sportovní vyžití	68
Graf 18: Hodnocení sportovního vyžití dle obcí MAS Buchlov	68
Graf 19: Pozitivní versus negativní názor – Životní prostředí.....	68
Graf 20: Hodnocení životního prostředí dle obcí MAS Buchlov	68
Graf 21: Pozitivní versus negativní názor – Odpadové hospodaření	69
Graf 22: Hodnocení odpadového hospodaření dle obcí MAS Buchlov	69
Graf 23: Pozitivní versus negativní názor – Péče o veřejné prostranství a zeleň	69
Graf 24: Hodnocení péče o veřejné prostranství dle obcí MAS Buchlov	70
Graf 25: Pozitivní versus negativní názor – Podmínky pro podnikání	70

Graf 26: Hodnocení podmínek pro podnikání dle obcí MAS Buchlov	70
Graf 27: Pozitivní versus negativní názor – Rozvoj obce	70
Graf 28: Hodnocení rozvoje obce dle obcí MAS Buchlov	71
Graf 29: Pozitivní versus negativní názor – Informovanost o dění v obci	71
Graf 30: Hodnocení informovanosti o dění v obci dle obcí MAS Buchlov	71
Graf 31: Pozitivní versus negativní názor – Mezilidské vztahy	72
Graf 32: Hodnocení mezilidských vztahů dle obcí MAS Buchlov	72
Graf 33: Pozitivní versus negativní názor – Bezpečnost.....	72
Graf 34: Hodnocení bezpečnosti dle obcí MAS Buchlov.....	72
Graf 35: Celkový přehled vyplněných dotazníků podnikateli	73
Graf 36: Předpokládáte v horizontu 5 let zřízení nových pracovních míst v obci?	73
Graf 37: Plány společností na příštích 5 let-rozšíření stávající činnosti v obci.....	74
Graf 38: Je pro Vás spolupráce s obcí důležitá nebo zajímavá?	74
Graf 39: Využili byste pro zpracování projektového záměru a žádosti o dotaci naší pomoci?	76
Graf 40: Celkový přehled vyplněných dotazníků	76
Graf 41: Hlavní aktivity zúčastněných neziskových organizací	77

9 Seznam map

Mapa 1: Hustota zalidnění a počet obyvatel k 31. 12. 2014.....	13
Mapa 2: Vývoj počtu obyvatel v % (v letech 2003-2014)	16
Mapa 3: Index stáří.....	19
Mapa 4: Zdroje znečišťování za rok 2013 za okres Uherské Hradiště.....	37
Mapa 5: Mapa území MAS Buchlov	82

10 Seznam zkratek

ČCCR	Česká centrála cestovního ruchu
ČD	České dráhy
ČOV	Čistička odpadních vod
ČSN	Česká státní norma
ČR	Česká republika
EU	Evropská unie
EFRR	Evropský fond pro regionální rozvoj
ESI fondy	Evropské strukturální a investiční fondy
ESF	Evropský sociální fond
EZFRV	Evropský zemědělský fond pro rozvoj venkova
ICT	Informační a komunikační technologie
IROP	Integrovaný regionální operační program
ISÚ	Integrovaná strategie území
IZS	Integrovaný záchranný sbor
J	Jih, jižní
JME	Jihomoravská energetika
JV	Jihovýchod
KČT	Klub českých turistů
KMAS	Koordinační místní akční skupina
MAS	Místní akční skupina
MMR	Ministerstvo pro místní rozvoj
MZe	Ministerstvo zemědělství
NN	Nízké napětí
NNO	Nestátní nezisková organizace
NS MAS ČR	Národní síť místních akčních skupin České republiky

OP Z	Operační program zaměstnanost
OP ŽP	Operační program životní prostředí
OÚ	Obecní úřad
PB	Propan butan
PMAS	Partnerská místní akční skupina
POV	Program obnovy venkova
PR	Programový rámec
PRV	Program rozvoje venkova
SCLLD	Strategie komunitně vedeného místního rozvoje
SPL	Strategický plán Leader
STL	Středotlaký
SZ	Severozápad
TIC	Turistické informační centrum
TKO	Tuhý komunální odpad
ČCCR	Česká centrála cestovního ruchu
ČD	České dráhy
ČOV	Čistička odpadních vod
ČOV	Čistička odpadních vod
ČR	Česká republika
ČSN	Česká státní norma
DPS	Dům pokojného stáří
EU	Evropská unie
ISÚ	Integrovaná strategie území
J	Jih, jižní
JME	Jihomoravská energetika
JV	Jihovýchod
KČT	Klub českých turistů
KMAS	Koordinační místní akční skupina

MAS	Místní akční skupina
MK	Místní komunikace
MMR	Ministerstvo pro místní rozvoj České republiky
MSP	Malý a střední podnik
MŠ	Mateřská škola
MŠMT	Ministerstvo školství, mládeže a tělovýchovy
MZe	Ministerstvo zemědělství
NN	Nízké napětí
NNO	Nestátní nezisková organizace
NS MAS ČR	Národní síť místních akčních skupin České republiky
OD	Obecní dům
OSVČ	Osoba samostatně výdělečně činná
OÚ	Obecní úřad
PB	Propan butan
PMAS	Partnerská místní akční skupina
POV	Program obnovy venkova
PRV	Program rozvoje venkova
PUPFL	Pozemky určené k plnění funkcí lesa
RD	Rodinný dům
SCLLD	Strategie komunitně vedeného místního rozvoje
SK	Sportovní klub
SLDB	Sčítání lidu, domů a bytů
SPL	Strategický plán Leader
STL	Středotlaký
SZ	Severozápad
TIC	Turistické informační centrum
TJ	Tělovýchovná jednota
TKO	Tuhý komunální odpad

TUV	Teplá užitková voda
ÚP	Územní plán
VO	Veřejné osvětlení
VTL	Vysokotlaký
VÚC	Vyšší územní celek
ZK	Zlínský kraj
ZŠ	Základní škola
ŽP	Životní prostředí

11 Zdroje

Český statistický úřad (www.czso.cz)

Integrovaný portál Ministerstva práce a sociálních věcí (<http://portal.mpsv.cz>)

Portál MAS Buchlov (<http://www.buchlov.cz/>)

Portál Národní sítě MAS (<http://nsmas.cz/>)

Portál veřejné správy (<https://portal.gov.cz>)

Strategie rozvoje mikroregionu Buchlov 2007 - 2013

Regionální informační servis (<http://www.risy.cz/cs>)

Krajský úřad Zlínského kraje (www.kr-zlinsky.cz)

Agentura ochrany přírody a krajiny ČR (<http://drusop.nature.cz/>)

Český hydrometeorologický ústav (<http://portal.chmi.cz>)

Dotazníkové šetření

Rozhovory a projednávání se zástupci obcí, obyvateli a zástupci ziskového i neziskového sektoru

Finanční plán

Finanční plán se zabývá ekonomickou stránkou realizace aktivit a opatření stanovených v návrhové části Strategie a je tedy nedílnou součástí dokumentu. Úkolem finančního plánu je identifikace možných zdrojů financování, objem dostupných prostředků z jednotlivých operačních programů byl definován v rámci přípravy programového období Ministerstvem pro místní rozvoj. Cílem finančního plánu je navrhnout alokaci dostupných prostředků ve vztahu k jednotlivým opatřením a aktivitám v rámci jednotlivých let.

Orientační časový plán na celé programové období je potřebný k naplánování čerpání alokované částky v čase. Hodnocení je nezbytné k zajištění toho, aby byly výsledky včas k dispozici.

Veškeré výstupy z hodnocení budou zveřejňovány na webových stránkách MAS Buchlov tak, aby byly zpřístupněny široké veřejnosti. Zde budou také zveřejňovány výroční zprávy, které budou zahrnovat informace o aktivitách proběhlých v minulém období a plán aktivit na příští období. Jednotlivé kroky budou schvalovány orgány MAS v souladu se Stanovami MAS Buchlov.

Orgány MAS jsou zodpovědné za řízení a vyhodnocování naplňování schválené SCLLD. Administrativní podporu zajišťují manažeři a další pracovníci MAS.

Následující tabulky zobrazují návrh čerpání alokované částky na SCLLD v jednotlivých letech.

Příloha 1

Tabulka 2 e) Financování podle jednotlivých specifických cílů a opatření SCLLD – 2017

Specifický cíl SCLLD	Opatření SCLLD	Podopatření SCLLD	IDENTIFIKACE programu				PLÁN FINANCOVÁNÍ (způsobilé výdaje v tis. Kč)					Nezpůsobilé výdaje (tis. Kč)
			Program	Prioritní osa OP/Priorita UNIE	Investiční priorita OP/Prioritní oblast	Specifický cíl OP/Operace PRV	Celkové způsobilé výdaje	Z toho Podpora		Z vlastní zdroje		
								Příspěvek Unie	Národní veřejné zdroje (SR, SF)	Národní veřejné zdroje (kraj, obec, jiné)	Národní soukromé zdroje	
2.1. 5.1.	F1		PRV	6	6B	19.2.1.	499,86	187,45	62,48	0,00	249,93	0,00
2.1.	F2		PRV	6	6B	19.2.1.	499,86	187,45	62,48	0,00	249,93	0,00
2.1. 3.1.	F3		PRV	6	6B	19.2.1.	1 136,43	468,78	156,26	0,00	511,39	0,00
3.1. 5.1.	F4		PRV	6	6B	19.2.1.	618,05	463,53	154,51	0,00	0,00	0,00
5.1.	F5		PRV	6	6B	19.2.1.	750,21	281,33	93,78	0,00	375,10	0,00
3.1. 4.2.	F6		PRV-Spolupráce	6	6B	19.3.1.	224,44	129,28	72,72	0,00	22,44	0,00
2.1.	2.1.2.		IROP	4	9d	4.1.	0,00	0,00	0,00	0,00	0,00	0,00
2.1.	2.1.1.		IROP	4	9d	4.1.	86,00	81,70	0,00	4,30	0,00	0,00
4.1.	4.1.1.		IROP	4	9d	4.1.	172,00	163,40	0,00	8,60	0,00	0,00
4.1.	4.1.3.		IROP	4	9d	4.1.	0,00	0,00	0,00	0,00	0,00	0,00
Celkem							3 986,85	1 962,92	602,23	12,90	1 408,79	0,00

Příloha 1

Tabulka 3 e) Financování podle jednotlivých specifických cílů a opatření SCLLD - 2018

Specifický cíl SCLLD	Opatření SCLLD	Podopatření SCLLD	IDENTIFIKACE programu				PLÁN FINANCOVÁNÍ (způsobilé výdaje v tis. Kč)					Nezpůsobilé výdaje (tis. Kč)
			Program	Prioritní osa OP/Priorita UNIE	Investiční prioritá OP/Prioritní oblast	Specifický cíl OP/ Operace PRV	Celkové způsobilé výdaje	Z toho Podpora		Z vlastní zdroje		
								Příspěvek Unie	Národní veřejné zdroje (SR, SF)	Národní veřejné zdroje (kraj, obec, jiné)	Národní soukromé zdroje	
2.1. 5.1.	F1		PRV	6	6B	19.2.1.	499,86	187,45	62,48	0,00	249,93	0,00
2.1.	F2		PRV	6	6B	19.2.1.	499,86	187,45	62,48	0,00	249,93	0,00
2.1. 3.1.	F3		PRV	6	6B	19.2.1.	1 136,43	468,78	156,26	0,00	511,39	0,00
3.1. 5.1.	F4		PRV	6	6B	19.2.1.	618,05	463,53	154,51	0,00	0,00	0,00
5.1.	F5		PRV	6	6B	19.2.1.	750,21	281,33	93,78	0,00	375,10	0,00
3.1. 4.2.	F6		PRV-Spolupráce	6	6B	19.3.1.	224,44	129,28	72,72	0,00	22,44	0,00
2.1.	2.1.2.		IROP	4	9d	4.1.	0,00	0,00	0,00	0,00	0,00	0,00
2.1.	2.1.1.		IROP	4	9d	4.1.	1 058,04	1 005,14	0,00	52,90	0,00	0,00
4.1.	4.1.1.		IROP	4	9d	4.1.	3 538,53	3 361,60	0,00	176,93	0,00	0,00
4.1.	4.1.3.		IROP	4	9d	4.1.	0,00	0,00	0,00	0,00	0,00	0,00
Celkem							8 325,41	6 084,55	602,23	229,83	1 408,79	0,00

Příloha 1

Tabulka 4 e) Financování podle jednotlivých specifických cílů a opatření SCLLD - 2019

Specifický cíl SCLLD			IDENTIFIKACE programu				PLÁN FINANCOVÁNÍ (způsobilé výdaje v tis. Kč)					Nezpůsobilé výdaje (tis. Kč)
			Program	Prioritní osa OP/Priorita UNIE	Investiční prioritní oblast	Specifický cíl OP/Operace PRV	Celkové způsobilé výdaje	Z toho Podpora		Z vlastní zdroje		
								Příspěvek Unie	Národní veřejné zdroje (SR, SF)	Národní veřejné zdroje (kraj, obec, jiné)	Národní soukromé zdroje	
2.1. 5.1.	F1		PRV	6	6B	19.2.1.	399,89	149,96	49,99	0,00	199,94	0,00
2.1.	F2		PRV	6	6B	19.2.1.	399,89	149,96	49,99	0,00	199,94	0,00
2.1. 3.1.	F3		PRV	6	6B	19.2.1.	909,14	375,02	125,01	0,00	409,11	0,00
3.1. 5.1.	F4		PRV	6	6B	19.2.1.	494,44	370,83	123,61	0,00	0,00	0,00
5.1.	F5		PRV	6	6B	19.2.1.	600,17	225,06	75,02	0,00	300,08	0,00
3.1. 4.2.	F6		PRV-Spolupráce	6	6B	19.3.1.	0,00	0,00	0,00	0,00	0,00	0,00
2.1.	2.1.2.		IROP	4	9d	4.1.	526,32	500,00	0,00	26,32	0,00	0,00
2.1.	2.1.1.		IROP	4	9d	4.1.	236,91	225,06	0,00	11,85	0,00	0,00
4.1.	4.1.1.		IROP	4	9d	4.1.	1 578,95	1 500,00	0,00	78,95	0,00	0,00
4.1.	4.1.3.		IROP	4	9d	4.1.	1 052,63	1 000,00	0,00	52,63	0,00	0,00
Celkem							6 198,32	4 495,89	423,61	169,75	1 109,07	0,00

Příloha 1

Tabulka 5 e) Financování podle jednotlivých specifických cílů a opatření SCLLD - 2020

Specifický cíl SCLLD	Opatření SCLLD	Podopatření SCLLD	IDENTIFIKACE programu				PLÁN FINANCOVÁNÍ (způsobilé výdaje v tis. Kč)					Nezpůsobilé výdaje (tis. Kč)
			Program	Prioritní osa OP/Priorita UNIE	Investiční priorita OP/Prioritní oblast	Specifický cíl OP/Operace PRV	Celkové způsobilé výdaje	Z toho Podpora		Z vlastní zdroje		
								Příspěvek Unie	Národní veřejné zdroje (SR, SF)	Národní veřejné zdroje (kraj, obec, jiné)	Národní soukromé zdroje	
2.1. 5.1.	F1		PRV	6	6B	19.2.1.	399,89	149,96	49,99	0,00	199,94	0,00
2.1.	F2		PRV	6	6B	19.2.1.	399,89	149,96	49,99	0,00	199,94	0,00
2.1. 3.1.	F3		PRV	6	6B	19.2.1.	909,14	375,02	125,01	0,00	409,11	0,00
3.1. 5.1.	F4		PRV	6	6B	19.2.1.	494,44	370,83	123,61	0,00	0,00	0,00
5.1.	F5		PRV	6	6B	19.2.1.	600,17	225,06	75,02	0,00	300,08	0,00
3.1. 4.2.	F6		PRV-Spolupráce	6	6B	19.3.1.	0,00	0,00	0,00	0,00	0,00	0,00
2.1.	2.1.2.		IROP	4	9d	4.1.	526,32	500,00	0,00	26,32	0,00	0,00
2.1.	2.1.1.		IROP	4	9d	4.1.	285,15	270,89	0,00	14,26	0,00	0,00
4.1.	4.1.1.		IROP	4	9d	4.1.	1 578,95	1 500,00	0,00	78,95	0,00	0,00
4.1.	4.1.3.		IROP	4	9d	4.1.	1 052,63	1 000,00	0,00	52,63	0,00	0,00
Celkem							6 246,57	4 541,72	423,61	172,16	1 109,07	0,00

Příloha 1

Tabulka 6 e) Financování podle jednotlivých specifických cílů a opatření SCLLD - 2021

Specifický cíl SCLLD	Opatření SCLLD	Podopatření SCLLD	IDENTIFIKACE programu				PLÁN FINANCOVÁNÍ (způsobilé výdaje v tis. Kč)					Nezpůsobilé výdaje (tis. Kč)
			Program	Prioritní osa OP/Priorita UNIE	Investiční priorita OP/Prioritní oblast	Specifický cíl OP/Operace PRV	Celkové způsobilé výdaje	Z toho Podpora		Z vlastní zdroje		
								Příspěvek Unie	Národní veřejné zdroje (SR, SF)	Národní veřejné zdroje (kraj, obec, jiné)	Národní soukromé zdroje	
2.1. 5.1.	F1		PRV	6	6B	19.2.1.	199,94	74,98	24,98	0,00	99,97	0,00
2.1.	F2		PRV	6	6B	19.2.1.	199,94	74,98	24,99	0,00	99,97	0,00
2.1. 3.1.	F3		PRV	6	6B	19.2.1.	454,57	187,51	62,50	0,00	204,56	0,00
3.1. 5.1.	F4		PRV	6	6B	19.2.1.	247,22	185,41	61,80	0,00	0,00	0,00
5.1.	F5		PRV	6	6B	19.2.1.	300,08	112,53	37,51	0,00	150,04	0,00
3.1. 4.2.	F6		PRV-Spolupráce	6	6B	19.3.1.	0,00	0,00	0,00	0,00	0,00	0,00
2.1.	2.1.2.		IROP	4	9d	4.1.	0,00	0,00	0,00	0,00	0,00	0,00
2.1.	2.1.1.		IROP	4	9d	4.1.	547,49	520,11	0,00	27,37	0,00	0,00
4.1.	4.1.1.		IROP	4	9d	4.1.	2 947,37	2 800,00	0,00	147,37	0,00	0,00
4.1.	4.1.3.		IROP	4	9d	4.1.	0,00	0,00	0,00	0,00	0,00	0,00
Celkem							4 896,62	3 955,53	211,79	174,74	554,54	0,00

Příloha 1

Tabulka 7 e) Financování podle jednotlivých specifických cílů a opatření SCLLD - 2022

Specifický cíl SCLLD	Opatření SCLLD	Podopatření SCLLD	IDENTIFIKACE programu				PLÁN FINANCOVÁNÍ (způsobilé výdaje v tis. Kč)					Nezpůsobilé výdaje (tis. Kč)
			Program	Prioritní osa OP/Priorita UNIE	Investiční prioritní oblast	Specifický cíl OP/Operace PRV	Celkové způsobilé výdaje	Z toho Podpora		Z vlastní zdroje		
								Příspěvek Unie	Národní veřejné zdroje (SR, SF)	Národní veřejné zdroje (kraj, obec, jiné)	Národní soukromé zdroje	
2.1. 5.1.	F1		PRV	6	6B	19.2.1.	0,00	0,00	0,00	0,00	0,00	0,00
2.1.	F2		PRV	6	6B	19.2.1.	0,00	0,00	0,00	0,00	0,00	0,00
2.1. 3.1.	F3		PRV	6	6B	19.2.1.	0,00	0,00	0,00	0,00	0,00	0,00
3.1. 5.1.	F4		PRV	6	6B	19.2.1.	0,00	0,00	0,00	0,00	0,00	0,00
5.1.	F5		PRV	6	6B	19.2.1.	0,00	0,00	0,00	0,00	0,00	0,00
3.1. 4.2.	F6		PRV-Spolupráce	6	6B	19.3.1.	0,00	0,00	0,00	0,00	0,00	0,00
2.1.	2.1.2.		IROP	4	9d	4.1.	0,00	0,00	0,00	0,00	0,00	0,00
2.1.	2.1.1.		IROP	4	9d	4.1.	944,32	897,10	0,00	47,22	0,00	0,00
4.1.	4.1.1.		IROP	4	9d	4.1.	1 735,79	1 649,00	0,00	86,79	0,00	0,00
4.1.	4.1.3.		IROP	4	9d	4.1.	0,00	0,00	0,00	0,00	0,00	0,00
Celkem							2 680,11	2 546,10	0,00	134,01	0,00	0,00

Příloha 1

Tabulka 9 e) Financování podle jednotlivých specifických cílů a opatření SCLLD – CELKEM 2016-2023

Specifický cíl SCLLD	Opatření SCLLD	Podopatření SCLLD	IDENTIFIKACE programu				PLÁN FINANCOVÁNÍ (způsobilé výdaje v tis. Kč)					Nezpůsobilé výdaje (tis. Kč)
			Program	Prioritní osa OP/Priorita UNIE	Investiční priorita OP/Prioritní oblast	Specifický cíl OP/Operace PRV	Celkové způsobilé výdaje	Z toho Podpora		Z vlastní zdroje		
								Příspěvek Unie	Národní veřejné zdroje (SR, SF)	Národní veřejné zdroje (kraj, obec, jiné)	Národní soukromé zdroje	
2.1. 5.1.	F1		PRV	6	6B	19.2.1.	1 999,44	749,80	249,92	0,00	999,71	0,00
2.1.	F2		PRV	6	6B	19.2.1.	1 999,44	749,80	249,93	0,00	999,71	0,00
2.1. 3.1.	F3		PRV	6	6B	19.2.1.	4 545,70	1 875,11	625,04	0,00	2 045,56	0,00
3.1. 5.1.	F4		PRV	6	6B	19.2.1.	2 472,17	1 854,13	618,04	0,00	0,00	0,00
5.1.	F5		PRV	6	6B	19.2.1.	3 000,82	1 125,31	375,11	0,00	1 500,40	0,00
3.1. 4.2.	F6		PRV-Spolupráce	6	6B	19.3.1.	448,88	258,56	145,44	0,00	44,88	0,00
2.1.	2.1.2.		IROP	4	9d	4.1.	1 052,64	1 000,00	0,00	52,64	0,00	0,00
2.1.	2.1.1.		IROP	4	9d	4.1.	3 157,90	3 000,00	0,00	157,90	0,00	0,00
4.1.	4.1.1.		IROP	4	9d	4.1.	11 551,59	10 974,00	0,00	577,59	0,00	0,00
4.1.	4.1.3.		IROP	4	9d	4.1.	2 105,26	2 000,00	0,00	105,26	0,00	0,00
Celkem							32 333,85	23 586,71	2 263,48	893,39	5 590,26	0,00

Příloha 1

Tabulka 10 f) Financování SCLLD v letech 2016 podle specifických cílů operačních programů / opatření EZFRV (PRV)

Progra- mový rá- mec	Prioritní osa / Priorita Unie	Investiční priorit OP/ Prioritní oblast	Specifický cíl OP/operace PRV	PLÁN FINANCOVÁNÍ (způsobilé výdaje v tis. Kč)					Nezpůsobilé výdaje (tis. Kč)
				Celkové způ- sobilé výdaje	Z toho Podpora		Z toho Vlastní zdroje příjemce		
					Příspě- vek Unie	Národní veřejné zdroje (SR, SF)	Národní veřejné zdroje (kraj, obec, jiné)	Národní sou- kromé zdroje	
PR ZAM	2		2.3.1						
PR PRV	6	6b	19.2.1	0,00	0,00	0,00	0,00	0,00	0,00
	6	6b	19.3.1	0,00	0,00	0,00	0,00	0,00	0,00
PR IROP	4	9d	4.1	0,00	0,00	0,00	0,00	0,00	0,00
PR ŽP	4		4.3						
Celkem				0,00	0,00	0,00	0,00	0,00	0,00

Tabulka 11 f) Financování SCLLD v roce 2017 podle specifických cílů operačních programů / opatření EZFRV (PRV)

Progra- mový rá- mec	Prioritní osa / Priorita Unie	Investiční priorit OP/ Prioritní oblast	Specifický cíl OP/operace PRV	PLÁN FINANCOVÁNÍ (způsobilé výdaje v tis. Kč)					Nezpůsobilé výdaje (tis. Kč)
				Celkové způ- sobilé výdaje	Z toho Podpora		Z toho Vlastní zdroje příjemce		
					Příspěvek Unie	Národní veřejné zdroje (SR, SF)	Národní veřejné zdroje (kraj, obec, jiné)	Národní sou- kromé zdroje	
PR ZAM	2		2.3.1						
PR PRV	6	6b	19.2.1	3 504,41	1 588,54	529,51	0,00	1 386,36	0,00
	6	6b	19.3.1	224,44	129,28	72,72	0,00	22,44	0,00
PR IROP	4	9d	4.1	258,00	245,10	0,00	12,90	0,00	0,00
PR ŽP	4		4.3						
Celkem				3 986,85	1 962,92	602,23	12,90	1 408,80	0,00

Příloha 1

Tabulka 12 f) Financování SCLLD v roce 2018 podle specifických cílů operačních programů / opatření EZFRV (PRV)

Progra- mový rá- mec	Prioritní osa / Priorita Unie	Investiční prioritá OP/ Prioritní oblast	Specifický cíl OP/operace PRV	PLÁN FINANCOVÁNÍ (způsobilé výdaje v tis. Kč)					Nezpůsobilé výdaje (tis. Kč)
				Celkové způso- bilé výdaje	Z toho Podpora		Z toho Vlastní zdroje příjemce		
					Příspěvek Unie	Národní veřejné zdroje (SR, SF)	Národní veřejné zdroje (kraj, obec, jiné)	Národní sou- kromé zdroje	
PR ZAM	2		2.3.1						
PR PRV	6	6b	19.2.1	3 504,41	1 588,54	529,51	0,00	1 386,36	0,00
	6	6b	19.3.1	224,44	129,28	72,72	0,00	22,44	0,00
PR IROP	4	9d	4.1	4 596,56	4 366,74	0,00	229,83	0,00	0,00
PR ŽP	4		4.3						
Celkem				8 325,41	6 084,55	602,23	229,83	1 408,80	0,00

Tabulka 13 f) Financování SCLLD v roce 2019 podle specifických cílů operačních programů / opatření EZFRV (PRV)

Progra- mový rá- mec	Prioritní osa / Priorita Unie	Investiční prioritá OP/ Prioritní oblast	Specifický cíl OP/operace PRV	PLÁN FINANCOVÁNÍ (způsobilé výdaje v tis. Kč)					Nezpůsobilé výdaje (tis. Kč)
				Celkové způso- bilé výdaje	Z toho Podpora		Z toho Vlastní zdroje příjemce		
					Příspěvek Unie	Národní veřejné zdroje (SR, SF)	Národní veřejné zdroje (kraj, obec, jiné)	Národní sou- kromé zdroje	
PR ZAM	2		2.3.1						
PR PRV	6	6b	19.2.1	2 803,52	1 270,83	423,61	0,00	1 109,08	0,00
	6	6b	19.3.1	0,00	0,00	0,00	0,00	0,00	0,00
PR IROP	4	9d	4.1	3 394,80	3 225,06	0,00	169,74	0,00	0,00
PR ŽP	4		4.3						
Celkem				6 198,32	4 495,89	423,61	169,74	1 109,08	0,00

Příloha 1

Tabulka 14 f) Financování SCLLD v roce 2020 podle specifických cílů operačních programů / opatření EZFRV (PRV)

Progra- mový rá- mec	Prioritní osa / Priorita Unie	Investiční prioritá OP/ Prioritní oblast	Specifický cíl OP/operace PRV	PLÁN FINANCOVÁNÍ (způsobilé výdaje v tis. Kč)					Nezpůsobilé výdaje (tis. Kč)
				Celkové způso- bilé výdaje	Z toho Podpora		Z toho Vlastní zdroje příjemce		
					Příspěvek Unie	Národní veřejné zdroje (SR, SF)	Národní veřejné zdroje (kraj, obec, jiné)	Národní sou- kromé zdroje	
PR ZAM	2		2.3.1						
PR PRV	6	6b	19.2.1	2 803,52	1 270,83	423,61	0,00	1 109,08	0,00
	6	6b	19.3.1	0,00	0,00	0,00	0,00	0,00	0,00
PR IROP	4	9d	4.1	3 443,04	3 270,89	0,00	172,15	0,00	0,00
PR ŽP	4		4.3						
Celkem				6 246,57	4 541,72	423,61	172,15	1 109,08	0,00

Tabulka 15 f) Financování SCLLD v roce 2021 podle specifických cílů operačních programů / opatření EZFRV (PRV)

Progra- mový rá- mec	Prioritní osa / Priorita Unie	Investiční prioritá OP/ Prioritní oblast	Specifický cíl OP/operace PRV	PLÁN FINANCOVÁNÍ (způsobilé výdaje v tis. Kč)					Nezpůsobilé výdaje (tis. Kč)
				Celkové způso- bilé výdaje	Z toho Podpora		Z toho Vlastní zdroje příjemce		
					Příspěvek Unie	Národní veřejné zdroje (SR, SF)	Národní veřejné zdroje (kraj, obec, jiné)	Národní sou- kromé zdroje	
PR ZAM	2		2.3.1						
PR PRV	6	6b	19.2.1	1 401,76	635,41	211,79	0,00	554,54	0,00
	6	6b	19.3.1	0,00	0,00	0,00	0,00	0,00	0,00
PR IROP	4	9d	4.1	3 494,86	3 320,11	0,00	174,74	0,00	0,00
PR ŽP	4		4.3						
Celkem				4 896,62	3 955,53	211,79	174,74	554,54	0,00

Příloha 1

Tabulka 18 f) Financování SCLLD v letech 2016-2023 podle specifických cílů operačních programů / opatření EZFRV (PRV)

Programový rámec	Prioritní osa / Priorita Unie	Investiční priorita OP/ Prioritní oblast	Specifický cíl OP/operace PRV	PLÁN FINANCOVÁNÍ (způsobilé výdaje v tis. Kč)				Nezpůsobilé výdaje (tis. Kč)	
				Celkové způsobilé výdaje	Z toho Podpora		Z toho Vlastní zdroje příjemce		
					Příspěvek Unie	Národní veřejné zdroje (SR, SF)	Národní veřejné zdroje (kraj, obec, jiné)		Národní soukromé zdroje
PR ZAM	2		2.3.1						
PR PRV	6	6b	19.2.1	14 017,57	6 354,15	2 118,04	0,00	5 545,38	0,00
	6	6b	19.3.1	448,88	258,56	145,44	0,00	44,88	0,00
PR IROP	4	9d	4.1	17 867,39	16 974,00	0,00	893,39	0,00	0,00
PR ŽP	4		4.3						
Celkem				32 333,85	23 586,71	2 263,48	893,39	5 590,26	0,00

Příloha 1

Tabulka 19 h) Financování podle programů a ESI fondů (Podpora v tisících. Kč) v roce 2016

Fond	Program	Příspěvek Unie	Národní spolufinancování	Podpora
EFRR	IROP	0,00	0,00	0,00
	OP ŽP	0,00	0,00	0,00
	Celkem EFRR	0,00	0,00	0,00
ESF	OP Z	0,00	0,00	0,00
	Celkem ESF	0,00	0,00	0,00
EZFRV	PRV	0,00	0,00	0,00
	Celkem EZFRV	0,00	0,00	0,00
Celkem	Celkem	0,00	0,00	0,00

Tabulka 20 h) Financování podle programů a ESI fondů (Podpora v tisících. Kč) v roce 2017

Fond	Program	Příspěvek Unie	Národní spolufinancování	Podpora
EFRR	IROP	245,10	0,00	245,10
	OP ŽP	0,00	0,00	0,00
	Celkem EFRR	245,10	0,00	245,10
ESF	OP Z	0,00	0,00	0,00
	Celkem ESF	0,00	0,00	0,00
EZFRV	PRV	1 717,82	602,23	2 320,05
	Celkem EZFRV	1 717,82	602,23	2 320,05
Celkem	Celkem	1 962,92	602,23	2 565,15

Tabulka 21 h) Financování podle programů a ESI fondů (Podpora v tisících. Kč) v roce 2018

Fond	Program	Příspěvek Unie	Národní spolufinancování	Podpora
EFRR	IROP	4 366,74	0,00	4 366,74
	OP ŽP	0,00	0,00	0,00
	Celkem EFRR	4 366,74	0,00	4 366,74
ESF	OP Z	0,00	0,00	0,00
	Celkem ESF	0,00	0,00	0,00
EZFRV	PRV	1 717,82	602,23	2 320,05
	Celkem EZFRV	1 717,82	602,23	2 320,05
Celkem	Celkem	6 084,55	602,23	6 686,78

Příloha 1

Tabulka 22 h) Financování podle programů a ESI fondů (Podpora v tisících. Kč) v roce 2019

Fond	Program	Příspěvek Unie	Národní spolufinancování	Podpora
EFRR	IROP	3 225,06	0,00	3 225,06
	OP ŽP	0,00	0,00	0,00
	Celkem EFRR	3 225,06	0,00	3 225,06
ESF	OP Z	0,00	0,00	0,00
	Celkem ESF	0,00	0,00	0,00
EZFRV	PRV	1 270,83	423,60	1 694,43
	Celkem EZFRV	1 270,83	423,60	1 694,43
Celkem	Celkem	4 495,89	423,60	4 919,49

Tabulka 23 h) Financování podle programů a ESI fondů (Podpora v tisících. Kč) v roce 2020

Fond	Program	Příspěvek Unie	Národní spolufinancování	Podpora
EFRR	IROP	3 270,89	0,00	3 270,89
	OP ŽP	0,00	0,00	0,00
	Celkem EFRR	3 270,89	0,00	3 270,89
ESF	OP Z	0,00	0,00	0,00
	Celkem ESF	0,00	0,00	0,00
EZFRV	PRV	1 270,83	423,60	1 694,43
	Celkem EZFRV	1 270,83	423,60	1 694,43
Celkem	Celkem	4 541,72	423,60	4 965,32

Tabulka 24 h) Financování podle programů a ESI fondů (Podpora v tisících. Kč) v roce 2021

Fond	Program	Příspěvek Unie	Národní spolufinancování	Podpora
EFRR	IROP	3 320,11	0,00	3 320,11
	OP ŽP	0,00	0,00	0,00
	Celkem EFRR	3 320,11	0,00	3 320,11
ESF	OP Z	0,00	0,00	0,00
	Celkem ESF	0,00	0,00	0,00
EZFRV	PRV	635,42	211,79	847,21
	Celkem EZFRV	635,42	211,79	847,21
Celkem	Celkem	3 955,53	211,79	4 167,32

Příloha 1

Tabulka 25 h) Financování podle programů a ESI fondů (Podpora v tisících. Kč) v roce 2022

Fond	Program	Příspěvek Unie	Národní spolufinancování	Podpora
EFRR	IROP	2 546,10	0,00	2 546,10
	OP ŽP	0,00	0,00	0,00
	Celkem EFRR	2 546,10	0,00	2 546,10
ESF	OP Z	0,00	0,00	0,00
	Celkem ESF	0,00	0,00	0,00
EZFRV	PRV	0,00	0,00	0,00
	Celkem EZFRV	0,00	0,00	0,00
Celkem	Celkem	2 546,10	0,00	2 546,10

Tabulka 26 h) Financování podle programů a ESI fondů (Podpora v tisících. Kč) v roce 2023

Fond	Program	Příspěvek Unie	Národní spolufinancování	Podpora
EFRR	IROP	0,00	0,00	0,00
	OP ŽP	0,00	0,00	0,00
	Celkem EFRR	0,00	0,00	0,00
ESF	OP Z	0,00	0,00	0,00
	Celkem ESF	0,00	0,00	0,00
EZFRV	PRV	0,00	0,00	0,00
	Celkem EZFRV	0,00	0,00	0,00
Celkem	Celkem	0,00	0,00	0,00

Tabulka 27 h) Financování podle programů a ESI fondů (Podpora v tisících. Kč) v letech 2016-2023

Fond	Program	Příspěvek Unie	Národní spolufinancování	Podpora
EFRR	IROP	16 974,00	0,00	16 974,00
	OP ŽP	0,00	0,00	0,00
	Celkem EFRR	16 974,00	0,00	16 974,00
ESF	OP Z	0,00	0,00	0,00
	Celkem ESF	0,00	0,00	0,00
EZFRV	PRV	6 612,71	2 263,48	8 876,19
	Celkem EZFRV	6 612,71	2 263,48	8 876,19
Celkem	Celkem	23 586,71	2 263,48	25 850,19

I. Seznam zkratk

CLLD	Komunitně vedený místní rozvoj
EFRR	Evropský fond pro regionální rozvoj
ESI fondy	Evropské strukturální a investiční fondy
ESF	Evropský sociální fond
EZFRV	Evropský zemědělský fond pro rozvoj venkova
IROP	Integrovaný regionální operační program
OP Z	Operační program zaměstnanost
OP ŽP	Operační program životní prostředí
PR	Programový rámec
PRV	Program rozvoje venkova

II. Seznam tabulek

Tabulka 1 e) Financování podle jednotlivých specifických cílů a opatření SCLLD - 2016	2
Tabulka 2 e) Financování podle jednotlivých specifických cílů a opatření SCLLD – 2017	3
Tabulka 3 e) Financování podle jednotlivých specifických cílů a opatření SCLLD - 2018	4
Tabulka 4 e) Financování podle jednotlivých specifických cílů a opatření SCLLD - 2019	5
Tabulka 5 e) Financování podle jednotlivých specifických cílů a opatření SCLLD - 2020	6
Tabulka 6 e) Financování podle jednotlivých specifických cílů a opatření SCLLD - 2021	7
Tabulka 7 e) Financování podle jednotlivých specifických cílů a opatření SCLLD - 2022	8
Tabulka 8 e) Financování podle jednotlivých specifických cílů a opatření SCLLD - 2023	9
Tabulka 9 e) Financování podle jednotlivých specifických cílů a opatření SCLLD – CELKEM 2016-2023	10
Tabulka 10 f) Financování SCLLD v letech 2016 podle specifických cílů operačních programů / opatření EZFRV (PRV)	11
Tabulka 11 f) Financování SCLLD v roce 2017 podle specifických cílů operačních programů / opatření EZFRV (PRV).....	11
Tabulka 12 f) Financování SCLLD v roce 2018 podle specifických cílů operačních programů / opatření EZFRV (PRV).....	12
Tabulka 13 f) Financování SCLLD v roce 2019 podle specifických cílů operačních programů / opatření EZFRV (PRV).....	12
Tabulka 14 f) Financování SCLLD v roce 2020 podle specifických cílů operačních programů / opatření EZFRV (PRV).....	13
Tabulka 15 f) Financování SCLLD v roce 2021 podle specifických cílů operačních programů / opatření EZFRV (PRV).....	13
Tabulka 16 f) Financování SCLLD v roce 2022 podle specifických cílů operačních programů / opatření EZFRV (PRV).....	14
Tabulka 17 f) Financování SCLLD v roce 2023 podle specifických cílů operačních programů / opatření EZFRV (PRV).....	14
Tabulka 18 f) Financování SCLLD v letech 2016-2023 podle specifických cílů operačních programů / opatření EZFRV (PRV)	15
Tabulka 19 h) Financování podle programů a ESI fondů (Podpora v tisících. Kč) v roce 2016	16
Tabulka 20 h) Financování podle programů a ESI fondů (Podpora v tisících. Kč) v roce 2017	16
Tabulka 21 h) Financování podle programů a ESI fondů (Podpora v tisících. Kč) v roce 2018	16
Tabulka 22 h) Financování podle programů a ESI fondů (Podpora v tisících. Kč) v roce 2019	17
Tabulka 23 h) Financování podle programů a ESI fondů (Podpora v tisících. Kč) v roce 2020	17
Tabulka 24 h) Financování podle programů a ESI fondů (Podpora v tisících. Kč) v roce 2021	17
Tabulka 25 h) Financování podle programů a ESI fondů (Podpora v tisících. Kč) v roce 2022	18
Tabulka 26 h) Financování podle programů a ESI fondů (Podpora v tisících. Kč) v roce 2023	18
Tabulka 27 h) Financování podle programů a ESI fondů (Podpora v tisících. Kč) v letech 2016-2023	18

Indikátory pro fiche a programové rámce

Na úrovni opatření strategie, případně fiche (PRV) je vždy nastaven alespoň jeden indikátor výstupu a alespoň jeden indikátor výsledku pro jeden specifický cíl programu. Indikátory mají stanovenou hodnotu výchozí a cílovou, u vybraných indikátorů, kde to bylo stanoveno ŘO jsou nastaveny také milníky k 31.12.2018.

Za celé období 2016 - 2023

Specifický cíl CLLD	Opatření CLLD	IDENTIFIKACE programu				Identifikace indikátorů				Hodnoty indikátorů					Odůvodnění, jakým způsobem byly hodnoty stanoveny
		Program	Prioritní osa OP/ Priorita Unie	Investiční priorita OP/Prioritní oblast	Specifický cíl OP/operace PRV	Kód NČI2014+	Název Indikátoru	Měrná jednotka	Typ indikátoru (výstup/výsledek)	Výchozí hodnota	Datum výchozí hodnoty	Cílová hodnota	Datum cílové hodnoty	Milník 31.12.2018 (Je-li ŘO vyžadován)	
2.1.	F1	PRV	19.2.	6B	19.2.1.	93701	Počet podpořených podniků/příjemců	Podniky/příjemci	výstupu	0	01.03.2016	4	31.12.2023	2	Zjišťování a analýza potřeb území na základě dotazníkových šetření a dalších průzkumů, zohlednění disponibilní alokace ESI administrovaných přes MAS.
5.1.						94800	Pracovní místa vytvořená v rámci podpořených projektů (LEADER)	pracovní místa	výsledku	0	01.03.2016	0	31.12.2023	0	Zjišťování a analýza potřeb území na základě dotazníkových šetření a dalších průzkumů, zohlednění disponibilní alokace ESI administrovaných přes MAS.
2.1.	F2	PRV	19.2.	6B	19.2.1.	93701	Počet podpořených podniků/příjemců	Podniky/příjemci	výstupu	0	01.03.2016	5	31.12.2023	2	Zjišťování a analýza potřeb území na základě dotazníkových šetření a dalších průzkumů, zohlednění disponibilní alokace ESI administrovaných přes MAS.
						94800	Pracovní místa vytvořená v rámci podpořených projektů (LEADER)	pracovní místa	výsledku	0	01.03.2016	0	31.12.2023	0	Zjišťování a analýza potřeb území na základě dotazníkových šetření a dalších průzkumů, zohlednění disponibilní alokace ESI administrovaných přes MAS.
2.1.	F3	PRV	19.2.	6B	19.2.1.	93701	Počet podpořených podniků/příjemců	Podniky/příjemci	výstupu	0	01.03.2016	10	31.12.2023	5	Zjišťování a analýza potřeb území na základě dotazníkových šetření a dalších průzkumů, zohlednění disponibilní alokace ESI administrovaných přes MAS.

2.1.	2.1.2.	IROP	4	9d	4.1.	1 04 11	Míra nezaměstnanosti osob s nejnižším vzděláním	%	výsledku	28,5	31.12.2012	22,0	31.12.2023	-	MAS přebrala hodnoty z Programového dokumentu IROP
						1 01 05	Počet nových podniků, které dostávají podporu	podniky	výstupu	0	01.03.2016	1	31.12.2023	-	Hodnota indikátoru byla odvozena od poptávky po sociálních podnicích v regionu. Průměrná cena byla určena na základě vlastního šetření v území MAS. V území se počítá se vznikem jednoho zcela nového sociálního podniku, který bude náročný na vybavení a investice, proto byla průměrná cena jednoho sociálního podniku, v rámci vlastního šetření, určena na 1 mil. Kč.
						1 00 00	Počet podniků pobírajících podporu	podniky	výstupu	0	01.03.2016	1	31.12.2023	-	Hodnota indikátoru byla odvozena od poptávky po sociálních podnicích v regionu. Průměrná cena byla určena na základě vlastního šetření v území MAS. V území se počítá se vznikem jednoho zcela nového sociálního podniku, který bude náročný na vybavení a investice, proto byla průměrná cena jednoho sociálního podniku, v rámci vlastního šetření, určena na 1 mil. Kč. Dle současné situace připravenosti projektů v území na aktivity týkající se sociálního podnikání je hodnota indikátoru stanovena na: 1x nový sociální podnik.
						1 01 02	Počet podniků pobírajících granty	podniky	výstupu	0	01.03.2016	1	31.12.2023	-	Hodnota indikátoru byla odvozena od poptávky po sociálních podnicích v regionu. Průměrná cena byla určena na základě vlastního šetření v území MAS. V území se počítá se vznikem jednoho zcela nového sociálního podniku, který bude náročný na vybavení a investice, proto byla průměrná cena jednoho sociálního podniku, v rámci vlastního šetření, určena na 1 mil. Kč. Hodnota vyjadřuje podporu: 1x nový sociální podnik.
						1 03 00	Soukromé investice odpovídající veřejné podpoře podniků (granty)	EUR	výstupu	0	01.03.2016	1914	31.12.2023	-	Vypočet a hodnota indikátoru byla stanovena z celkových plánovaných výdajů na sociální podniky v území. Ve výpočtu byl použit kurz 27,50 Kč/EUR. V programovém rámci v opatření pro sociální podnikání je alokováno celkem 1 000 000 Kč. K tomu je nutno připočítat 5 % spolufinancování ze soukromých zdrojů tzn. 52631 Kč. Celkem tedy 52631/27,50 = 1914. Hodnota indikátoru je zaokrouhlena na celé číslo.
						1 04 00	Zvýšení zaměstnanosti v podporovaných podnicích	FTE	výstupu	0	01.03.2016	2,5	31.12.2023	-	Indikátor stanovuje počet nově vytvořených pracovních míst, přepočtený na plné úvazky. Alokace na opatření je stanovena na 1 mil. Kč a v území se předpokládá s vytvořením 1 nového sociálního podniku. Vznik nového soc. podniku bude náročný na vybavení a investice, proto byla průměrná cena jednoho sociálního podniku určena na 1 mil. Kč. Orientační průměrná cena na jedno pracovní místo je 400 000 Kč/FTE. Hodnota indikátoru byla na základě této ceny stanovena na 2,5 (1 000 000 Kč/400 000 Kč = 2,5 FTE)
						1 04 03	Zvýšení zaměstnanosti v podporovaných podnicích se zaměřením na znevýhodněné skupiny	FTE	výstupu	0	01.03.2016	0,75	31.12.2023	-	Hodnota indikátoru je navázána na 1 nový vytvořený sociální podnik a na celkový počet nově vytvořených pracovních míst v tomto podniku. Výpočet indikátoru je proveden na základě specifických kritérií PD IROP, podle kterých musí každý sociální podnik vytvářet 30 % FTE z nově vytvořených FTE, pracovní místa, která jsou určena pro zaměstnance ze

Příloha 2

						7 64 01	Počet parkovacích míst pro jízdní kola	parkovací místa	výstupu	0	01.03.2016	45	31.12.2023	-	Hodnota indikátoru vychází z šetření potřeb v území a z požadavků obcí na aktivity podporující cyklo dopravu v území. Předmětem realizace budou parkovací místa pro kola v podobě stojanů především ve vazbě cyklo dopravu a zastávky v území. Cena jedné realizace byla stanovena dle orientačních průměrných nákladů na jednotku indikátoru a odpovídá hodnotě 5000 Kč.
						7 50 01	Počet realizací vedoucích ke zvýšení bezpečnosti v dopravě	realizace	výstupu	0	01.03.2016	5	31.12.2023	-	Hodnota indikátoru vychází z šetření potřeb území. Předmětem realizace budou komunikace pro pěší včetně jejich bezbariérových úprav a komunikace pro bezmotorovou a cyklo dopravu dopravu. Cena jedné realizace byla stanovena na cca. 795 tis. Kč. Tato cena byla stanovena na základě porovnání cen v realizovaných a tematicky a rozsahem totožných projektech a s ohledem na potřeby obcí z provedené z analýzy potenciálu území.
						7 51 20	Podíl veřejné osobní dopravy na celkových výkonech v osobní dopravě	%	Výsledek	30	31.12.2017	35	31.12.2023	-	MAS převzala hodnoty z Programového dokumentu IROP
						7 63 10	Podíl cyklistiky na přepravních výkonech	%	výsledek	7	31.12.2011	10	31.12.2023	-	MAS přebrala hodnoty z Programového dokumentu IROP
						7 61 00	Délka nově vybudovaných cyklostezek a cyklotras	km	výstupu	0	01.03.2016	1	31.12.2023	-	Hodnota indikátoru byla stanovena na základě vlastního šetření v území MAS, kdy byla zjišťována potřebnost projektů, absorpční kapacita území a připravenost k realizaci. Na základě tohoto šetření byla hodnota indikátoru stanovena na 1 km cyklostezky. Průměrná cena za 1 km cyklostezky je stanoven na 5 mil. Kč. Tato cena byla stanovena na základě porovnání cen v realizovaných a tematicky a rozsahem totožných projektů.
4.1.	4.1.3.	IROP	4	9d	4.1.	6 75 10	Kapacita služeb a sociální práce	klienti	výsledku	0	01.03.2016	40	31.12.2023	-	Výchozí hodnota indikátoru vychází z vlastního šetření MAS v regionu. V území MAS se v současnosti nenachází žádné zařízení, které poskytuje službu podporující sociální začleňování nebo intervenci sociální práce. V současné době tedy žádné zařízení neposkytuje sociální službu (současná kapacita zařízení = 0). Cílová hodnota vychází z předpokladu, že podpořená zařízení komunitního charakteru budou mít každé kapacitu 20 osob/zařízení (MAS plánuje podpořit 2 zařízení komunitního charakteru, tzn., 40 klientů). Po realizaci projektů bude každé podpořené zařízení poskytovat sociální služby pro okamžitou kapacitu: 20 klientů. Celkem tedy bude nově vytvořená kapacita pro 40 klientů ve dvou zařízeních (komunitních centrech).
						5 54 01	Počet podpořených zázemí pro služby a sociální práci	Počet	výstupu	0	01.03.2016	2	31.12.2023	-	Hodnota indikátoru byla stanovena na základě analýzy a průzkumu stávajících sociálních služeb v území a na základě informací jednotlivých institucí poskytujících sociální služby. Cílová hodnota byla stanovena na 2 podpořené zázemí typu komunitního centra . MAS plánuje podpořit 2 zařízení typu komunitního centra, každé s kapacitou 20 osob (podpora cca 25.000,- Kč/klient). Tato zařízení – komunitní centra budou poskytovat sociální služby dle zákona 108/2006 Sb. o sociálních službách , budou se soustředit na služby typu poradenství pro osoby z cílových skupin.

