

Integrovaná strategie území MAS Kelečsko-Lešensko-Starojicko

Stav k 2017-06-27, V7



EVROPSKÁ UNIE
EVROPSKÝ FOND PRO REGIONÁLNÍ ROZVOJ
INVESTICE DO VAŠÍ BUDOUCNOSTI



MINISTERSTVO
PRO MÍSTNÍ
ROZVOJ ČR

Obsah

1	Úvodní informace	3
2	Popis území	7
Analytická část		9
3	Socioekonomická analýza.....	10
4	Analýza problémů a potenciálů území	32
5	Analýza potřeb a jejich řešení pomocí ESIF	38
6	SWOT analýza.....	40
7	Přehled strategických dokumentů v území	44
Strategická část		50
8	Strategie rozvoje	51
9	akční plán - Programové rámce.....	68
10	Implementační část	81
11	Harmonogram a finanční plán pro Programové rámce.....	89
12	Indikátory	90
Přílohy		91

1 ÚVODNÍ INFORMACE

1.1 ZÁKLADNÍ INFORMACE O MAS

Místní akční skupina Kelečsko-Lešensko-Starojicko, z.s. (dále jen MASKLS) je otevřeným partnerstvím mezi veřejným a soukromým sektorem zabývající se ekonomickou, kulturní, společenskou a správní činností, péčí o přírodu a krajinu a trvale udržitelným rozvojem území.

Stanovy byly schváleny dne 22. září 2015.

1.2 HISTORIE A ZKUŠENOSTI S ROZVOJEM ÚZEMÍ MAS

Místní akční skupina vznikla v roce 2007, má tedy za sebou jedno řádné programové období, v rámci něhož se podařilo zrealizovat řadu projektů.

1.2.1 MISE A ÚČEL STRATEGIE

Mise a účel strategie jsou definovány již v původních zakládacích dokumentech sdružení, zachovávají si svou neměnnost, tj. i kontinuitu:

- Cílem sdružení je všestranná podpora trvale udržitelného rozvoje daného území – venkovského mikroregionu, zejména činnostmi ve prospěch obcí, neziskových organizací, drobných podnikatelů, malých a středních podniků a dalších subjektů působících na území, s ohledem na ochranu přírody a krajiny.
- Sdružení vytváří a naplňuje rozvojové koncepce a strategie a rozvíjí mezisektorovou spolupráci

1.3 METODIKA ZPRACOVÁNÍ STRATEGIE

Integrovaná strategie rozvoje území MAS Kelečsko- Lešensko-Starojicko byla zpracována asociativní metodou, kombinující komunitní přístupy práce místních expertů s širokou veřejností.

Zároveň bylo třeba respektovat institucionální strukturu regionální politiky Evropské unie, České republiky a Zlínského, resp. Moravskoslezského kraje. Součástí této struktury nejsou pouze orgány, které mají tuto politiku (nebo politiky související) ve své kompetenci, ale také soustava strategických dokumentů, dotačních titulů a dalších nástrojů, jejichž prostřednictvím je regionální politika vykonávána a naplňována. Orientace této strategie na tyto rámce je racionální a byla zdůrazňována při sběru informací, formulaci priorit, opatření a jednotlivých aktivit.

1.3.1 TÝM PRO TVORBU STRATEGIE

Zadavatelem zpracování strategie je MAS Kelečsko-Lešensko-Starojicko (zastoupena statutárním orgánem), která je současně jejím garantem.

Tým pro tvorbu strategie byl sestaven v druhé polovině roku 2012 a doplňován dle aktuální potřeby. Je tvořen:

- Gestorem tvorby strategie (předseda statutárního orgánu MAS Kelečsko-Lešensko-Starojicko): Karel Hlavica – předseda sdružení)
- Koordinátorem tvorby strategie: Mgr. Zdeněk Hynek
- Odborníky na strategické plánování a facilitaci Mgr. David Rucki, (EVS Consulting, s.r.o.)
- Členové programového výboru MAS KLS
- Zaměstnanci MAS KLS (Analytiky tvorby strategie: Bc. Barbara Pilchová a Marcela Turoňová)

Na tvorbě strategie se podíleli zástupci členů MAS, místních aktérů a obyvatel území v působnosti MAS Kelečsko-Lešensko-Starojicko.

1.3.2 ZAPOJENÍ VEŘEJNOSTI A MÍSTNÍHO PARTNERSTVÍ

Před zahájením tvorby strategie byl sestaven komunikační plán, který obsahoval následující aktivity zapojení veřejnosti a místního partnerství:

1. Informování o záměru a průběhu tvorby strategie
2. Prezentování a předkládání k připomínkování dílčích výstupů
3. Aktivní zapojení veřejnosti a místního partnerství do tvorby strategie

Informování o záměru a průběhu tvorby strategie

Místní partnerství (tj. členové MAS KLS) bylo roku 2012 na zasedáních valné hromady seznámeno s potřebou tvorby strategie na období po roce 2013 a s možnostmi zapojení do tvorby této strategie a následně bylo průběžně informováno o průběhu tvorby strategie.

Veřejnost byla informována o záměru, možnostech zapojení, průběhu prací a o výsledcích strategie formou článků na webových stránkách MAS. Dále tyto informace o záměru a možnostech zapojení byly rozepisovány elektronickou poštou místním aktérům (obcím, místním podnikatelům, zástupcům neziskového sektoru a dalším místním aktérům).

Všechny průběžné informace byly zveřejňovány na stránkách MAS KLS (zejména v sekci „Strategie 2014-2020“, v aktualitách a člancích). Do informování veřejnosti se zapojily i obce, které v rámci svých možností informace a články zveřejňovaly v obecních zpravodajích, na internetových stránkách.

Prezentování a předkládání k připomínkování dílčích výstupů

Dílčí výstupy a popis postupu tvorby strategie byl průběžně zveřejňován a předkládán k připomínkování na webových stránkách. O zveřejnění a možnostech připomínkování byli místní aktéři a členům MAS emailem nebo byli o tomto informováni na zasedáních orgánů MAS či osobních schůzkách.

Veřejná projednání

Z důvodu zvýšení informovanosti a přímého připomínkování dílčích částí i celé strategie se v území MAS KLS uskutečnila veřejná projednání samotné integrované strategie.

Aktivní zapojení veřejnosti a místního partnerství do tvorby strategie

Veřejnost a místní partnerství se mohlo do tvorby strategie zapojit v každé fázi a to posíláním (nebo osobním sdělením) svých námětů, připomínek ke zpracovaným výstupům apod.

Zjišťování absorpčních kapacit a strategií obcí a organizací

Místní partnerství, obce a místní aktéři s cílem zjišťování absorpčních kapacit a zajištění souladu strategií obcí a organizací, byli osloveni s žádostí o zaslání svých strategií a plánů rozvoje organizace/obce na příští období (první polovina roku 2013). Další informace jsou uvedeny v příloze č. 3.

1.4 REALIZACE STRATEGIE

1.4.1 VÝCHODISKA STRATEGIE A PRINCIPY

„Strategie rozvoje MAS Kelečsko-Lešensko-Starojicko je založena na myšlence udržitelného harmonického rozvoje. Trvalá dimenze takového rozvoje respektuje právo budoucích generací na vlastní rozvoj. Princip harmonie klade důraz na vyváženosti aktivit s ohledem na zájmy většiny místních obyvatel, veřejných, soukromých podnikatelských i neziskových subjektů i návštěvníků a turistů.

Z dlouhodobého hlediska je nezbytné založit takový rozvoj na potenciálu vnitřních zdrojů. Z krátkodobého hlediska je účelné využít příležitostí, které spočívají v existenci vnějších zdrojů (především v nástrojích regionální politiky ČR a politiky ekonomické a sociální soudržnosti EU).

Rozvojové aktivity musí být „protrzně“ orientovány. To znamená, že po nich musí existovat relevantní poptávka ze strany cílových skupin, kterými jsou obyvatelé v různých životních situacích a rolích. Tuto poptávku je třeba neustále sledovat a pěstovat tak, aby byla zajištěna udržitelnost hmotných i nehmotných statků, které jsou výsledkem jednotlivých projektů i této strategie jako celku.“

1.4.2 ZPŮSOB VYHODNOCOVÁNÍ STRATEGIE

Integrovaná strategie rozvoje území MAS Kelečsko-Lešensko-Starojicko bude vyhodnocována prostřednictvím kombinace tvrdých (kvantitativních) a měkkých (kvalitativních) statistických dat, která budou sbírány různými metodami:

1. Tvrdá data
 - a. Vyhodnocení výzev prostřednictvím výročních zpráv
 - b. Sběr dat ČSÚ

2. Měkká data

a. Dlouhodobé časosběrné snímkování (longitudinální evaluace).

Sběr dat a jejich interpretace probíhá kombinací interního a externího zpracování s cílem objektivizace závěrů. Na evaluaci se podílejí jak samotné orgány MAS KLS, tak i ostatní zapojené subjekty, čímž dochází k jejich aktivizaci nejen v době přípravy integrované strategie, ale i během realizace samotné strategie.

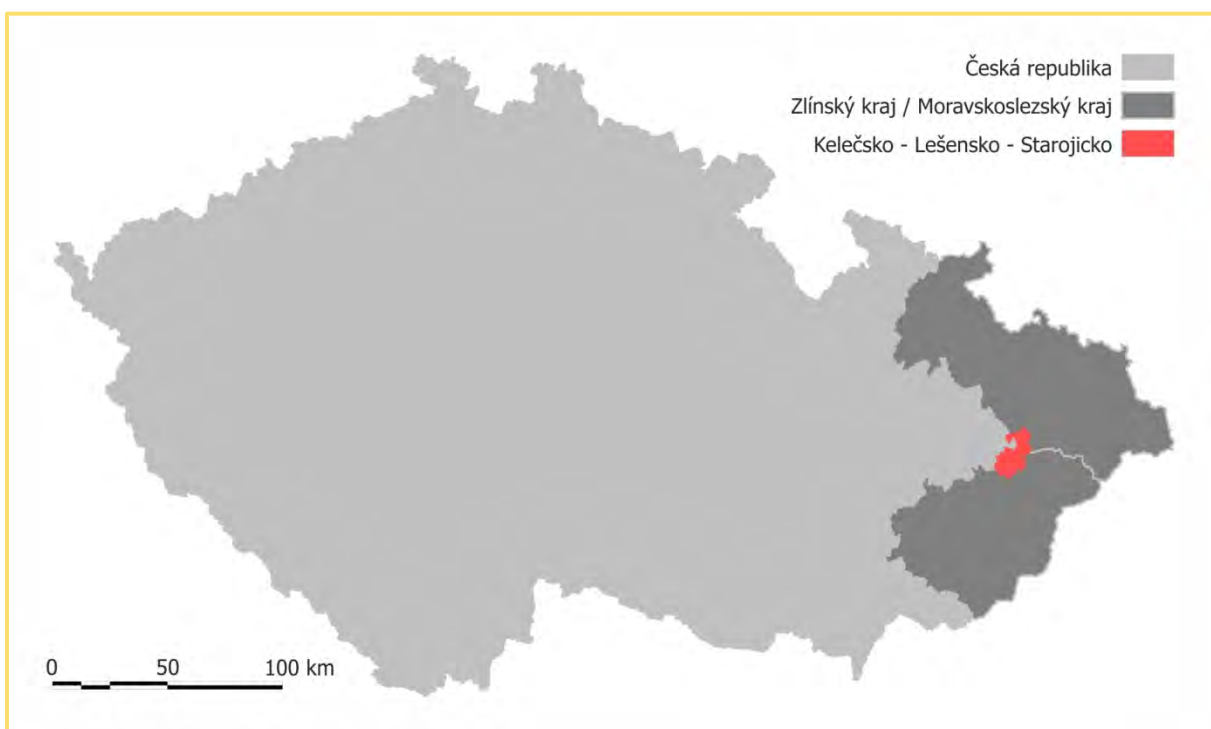
2 POPIS ÚZEMÍ

2.1 VYMEZENÍ

KLS se nachází na pomezí Zlínského a Moravskoslezského kraje, v okresech Vsetín a Nový Jičín, ve východní části České republiky. Jeho území je definováno jako vnitřně koherentní region v zázemí měst Valašské Meziříčí, Nový Jičín a Hranice. Deset jeho obcí¹ je členy svazku obcí Valašskomeziříčsko – Kelečsko. Kromě nich je součástí území KLS obec Starý Jičín.

Vymezení tohoto území na úrovni obcí znázorňuje příloha č. 6. Polohu KLS v soustavě územně-správního členění České republiky a základní údaje o území přibližují následující mapa a tabulky.

Obrázek č. 1: Lokalizace KLS v územně-správním členění České republiky



Tabulka č. 1: Lokalizace KLS v územně-správním členění České republiky

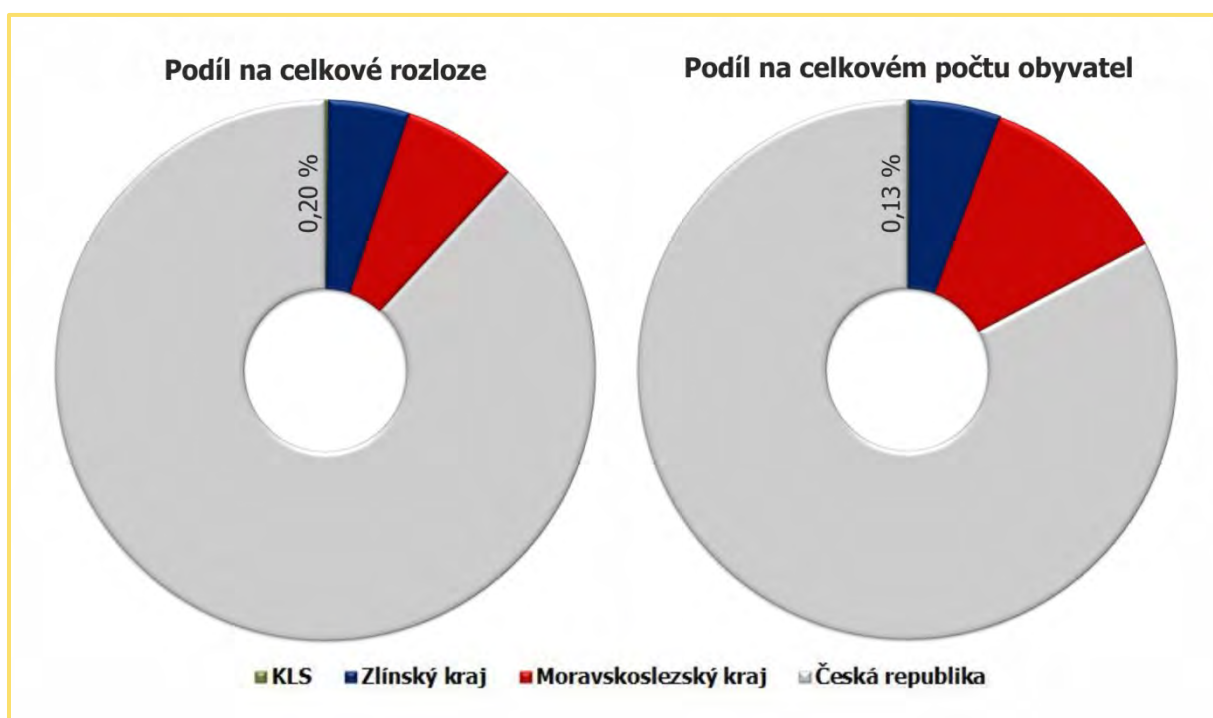
Hierarchická úroveň	Celek
NUTS II (region soudržnosti)	Střední Morava, Moravskoslezsko
NUTS III (kraj)	Zlínský kraj, Moravskoslezský kraj
NUTS IV / LAU I (okres)	Vsetín, Nový Jičín

¹ Branky, Choryně, Kelč, Kladeruby, Kunovice, Lešná, Loučka, Podolí, Police a Poličná.

Tabulka č. 2: Základní údaje o KLS²

Údaj	Hodnota
Rozloha	156,10 km ²
Počet obyvatel	13 495
Míra lidnatosti	86,5 obyvatel/km ²
Počet obcí	11
Počet místních částí	30

KLS se podílí necelými dvěma desetinnými procenta na celkové rozloze území České republiky a na jejím celkovém počtu obyvatel.

Obrázek č. 2: Podíl KLS na celkové rozloze a celkovém počtu obyvatel České republiky³

² K 1.1.2014, zdroj: SZIF.

³ K 1.1.2014, zdroj: SZIF.

ANALYTICKÁ ČÁST

3 SOCIOEKONOMICKÁ ANALÝZA

3.1 KRAJINA

Většina KLS se nachází v Podbeskydské pahorkatině, pouze jeho nejjižnější část zasahuje do Hostýnských vrchů a jeho severní okraj do Moravské brány. Pahorkatinný ráz krajiny a její poloha na okraji Západních Karpat jsou určujícími faktory sídelní struktury, ekonomických aktivit a současně potenciálů a limitů dalšího rozvoje území.

Z geologického hlediska je krajina utvářena méně odolnými mezozoickými a paleogenními sedimenty Západních Karpat a Vněkarpatských sníženin. Odolnost geologického podkladu a procesy, které na jeho tvarování působily, se podílely na utváření místního reliéfu. Nejvyšším bodem území jsou Háje s nadmořskou výškou 664,6 m, nejnižším je koryto řeky Bečvy na katastru obce Choryně (260 m n. m.). Území nedisponuje zásobami žádných strategických surovin, místní význam mají zásoby zemního plynu a stavebního materiálu. Geologická stavba a morfologie krajiny vytváří podmínky pro hloubkovou i plošnou erozi.

Klimatické poměry KLS jsou dány vertikální členitostí reliéfu, polohou a expozicí jednotlivých částí území k převládajícím vzdušným proudům. Severní, níže položené části území náleží k teplé, jižní, výše položené části k mírně teplé klimatické oblasti. S rostoucí nadmořskou výškou teplota klesá a přibývá srážek, vzhledem k relativně malé rozloze území a nízkému rozpětí minimálních a maximálních nadmořských výšek však rozdíly v teplotách a úhrnech srážek nejsou výrazné (do 1,5 °C ročního průměru a 150 mm ročního úhrnu srážek). Konfigurace terénu (topograficky sevřený prostor Moravské brány i lokální mikroklimatické faktory) v kombinaci s antropogenními vlivy působí především v zimním období zvýšené koncentrace znečišťujících látek v ovzduší. Potenciální hrozbou, jejíž průběh a dopady lze v současnosti obtížně vyhodnotit, mohou být dlouhodobé klimatické změny.

Nejvýznamnějším vodním tokem území je Bečva (černomořské úmoří), která dělí KLS na dvě nestejně velké části. Část katastru Starého Jičína náleží k povodí Odry (baltské úmoří), která zčásti tvoří hranici KLS. Průtoky obou řek a jejich přítoků v průběhu roku značně kolísají. Kulminují při táních sněhu a při přívalových či několikadenních vytrvalých srážkách. Vzhledem k nízké retenční schopnosti krajiny a pomalému tempu vytváření plnohodnotného systému protipovodňové prevence hrozí při kulminacích průtocích riziko povodní a souvisejících hospodářských škod. Největšími vodními plochami území jsou Choryňské rybníky, které však kromě chovu ryb, retenčních a krajinářských funkcí nemají jiného využití.

Přirozený krajinný pokryv (dubohabřiny a jaseniny, ve vyšších polohách bučiny) se v nízké části území nedochoval. Byl nahrazen smrkovými monokulturami, antropogenizovanými loukami a vegetací typickou pro zemědělsky obhospodařovanou kulturní krajinu. Druhotně v této krajině nalézají útočiště i vzácnější druhy rostlin a živočichů. Jejich stabilní populace se nachází na několika lokalitách, z nichž nejcennější jsou chráněny zvláštním statusem. V současné době dochází k nárůstu podílu listnatých dřevin (buk, jedle, javor klen a další) a k mírnému nárůstu rozlohy lesů a trvalých travních porostů. Potenciální hrozbu pro ekosystémy představují nepůvodní druhy rostlin a živočichů a také původní domácí expanzivní druhy (druhy druhotné sukcese).

3.2 SPOLEČNOST

3.2.1 HISTORIE

Klíčem pro pochopení současných problémů a výzev KLS je jeho historie. Územím odedávna procházely obchodní stezky křižující Evropu, podél nichž se postupně utvořily základy stabilního osídlení. První písemné zmínky o obcích máme z první poloviny dvanáctého století, k trvalému osídlování výše položených částí území ale docházelo teprve v následujících staletích. Pro osídlení území bylo významných několik velkých kolonizačních vln, periferní poloha území vůči blízkým politickým, kulturním a hospodářským centrům a nepříliš příznivé přírodní podmínky však proces kolonizace brzdily a neumožnily zde výraznější koncentraci obyvatelstva ani jeho hospodářských aktivit. Místní zemědělství a řemeslná výroba byly určeny především pro místní spotřebu a vytvářely minimum nadprodukce, což neumožňovalo aktivní zapojení území do obchodní výměny s jinými regiony.

Od poloviny devatenáctého století probíhalo formování průmyslových jader na střední Moravě a na moravskoslezském pomezí. Průmyslové podniky byly zakládány také na území KLS, ale žádný z nich nedosáhl ve svém oboru významnějšího postavení a většina z nich bez nástupců zanikla. Osud průmyslové výroby sdílela také těžba nerostných surovin (uhlí, železné rudy a stavebních materiálů). Industrializace nedalekých městských center, rozvoj železniční sítě, zvyšování efektivity práce v zemědělství a pokles lokální poptávky po pracovních silách spolu s dalšími vlivy způsobily, že se KLS na dlouhá desetiletí stalo čistě emigračním územím. Do padesátých let dvacátého století byly migrační ztráty území vyrovnávány přebytky salda přirozené reprodukce, v důsledku klesající porodnosti se však od druhé poloviny dvacátého století území začalo pozvolna vylidňovat.

Převažující část dvacátého století docházelo k posilování periferní polohy území v systému osídlení. Městská centra v jeho blízkosti populačně rostla díky dostatečné nabídce pracovních příležitostí a díky celkově rostoucí kvalitě životních podmínek pro své obyvatele. Po změně politického režimu v roce 1948 byl proces posilování rezidenčního a hospodářského významu městských center řízen centrálně. Základem venkovského hospodářství se stala jednotná zemědělská družstva, v jejichž areálech našla útočiště nejen zemědělská, ale také přidružená výroba a služby. V důsledku mechanizace a industrializace zemědělství došlo k zásadním změnám krajinné struktury. Podstatný vliv na rozvoj území měla středisková soustava obcí: ve významnějších venkovských sídlech byla rozvíjena základní infrastruktura a obslužnost, zatímco nejmenší sídla byla v rozvoji omezována.

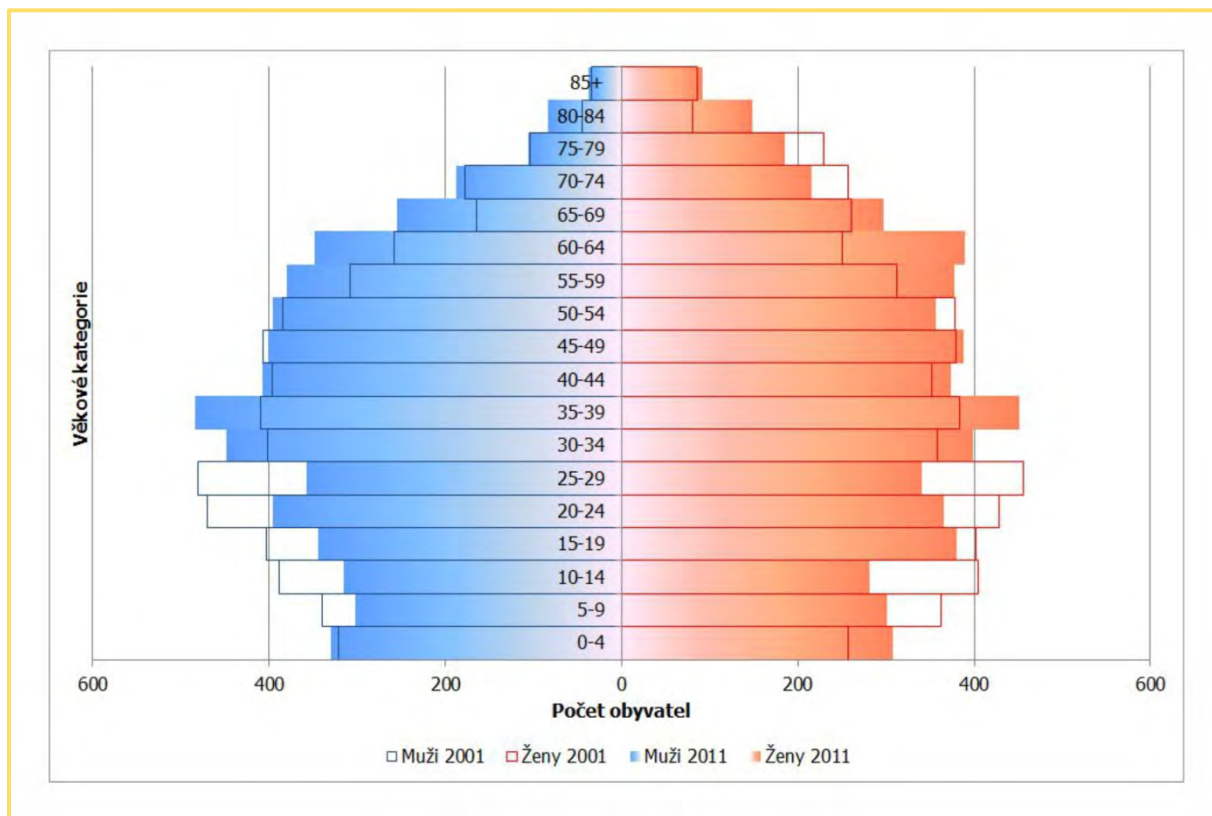
Neudržitelnost státem ovládaného socialistického zřízení se projevila po roce 1989, kdy došlo ke zhroucení významné části místních, uměle udržovaných sociálních a ekonomických vazeb. Využití krajiny se pozvolna vrací do podoby blízké původnímu charakteru, méně dynamicky jsou obnovovány původní sociální vazby. Obnovením obecní samosprávy v roce 1990 a vznikem krajů v roce 2001 došlo k posílení možností samosprávné lokální a regionální politiky. Řada problémů vyvstala s potřebou navrátit znárodněné majetky původním vlastníkům, častěji však jejich potomkům v druhé nebo třetí generaci, z nichž mnozí o vrácení majetku z různých důvodů nemohli nebo nechtěli pečovat.

Struktura venkovského hospodářství a trhu práce byla ovlivněna přechodem k tržnímu systému fungování ekonomiky a privatizací. Řada provozů nevydržela související tlaky a zanikla, úspěšnější prošly výraznou transformací. Tvářnost krajiny a charakter místních společenství kromě toho ovlivňují selektivně působící a geograficky polarizované procesy migrace. Zatímco v některých méně atraktivních obcích nadále pokračuje proces vylidňování, ve většině dochází k přílivu nových obyvatel. V návaznosti na tranzitní polohu území jsou plánovány rozsáhlé investice do infrastruktury.

Tabulka č. 3: Dynamika obyvatelstva v letech 2001–2010⁶

Obec	Přirozený přírůstek	Migrační saldo	Celkový přírůstek
Branky	0	84	84
Choryně	-6	-10	-16
Kelč	59	39	98
Kladeruby	-16	-1	-17
Kunovice	8	-24	-16
Lešná	-30	53	23
Loučka	-13	27	14
Podolí	5	9	14
Police	13	14	27
Poličná	.	.	.
Starý Jičín	5	198	203
Celkem	25	389	414

⁶ Na základě Hodnocení formálních náležitostí a přijatelnosti - opakované posouzení žádosti po doplnění/přepřacování žádosti MAS Kelečsko - Lešensko – Starojícko ze dne 4. srpna 2016, přílohy Hodnocení formálních náležitostí a přijatelnosti – opakované posouzení žádosti po doplnění/ přepřacování žádosti, ve které Ministerstvo pro místní rozvoj ČR (dále jen MMR) v části Závěrečné doporučení (bude-li MAS přepřacovávat SCLLD pro předložení do 2. výzvy) uvádí: Aktualizujte, prosím, data uváděné v socioekonomické analýze a rovněž z nich vycházející tematické mapy v příloze č. 7. Preferované jsou údaje z roku 2013 a novější (čím aktuálnější, tím lépe). Aktuální data jsou dostupná v rámci souboru, který místním akčním skupinám poskytl ČSÚ, MAS uvádí: MAS při sběru dat vycházela z § 4 Zákona č. 296/2009 Sb., Zákon o sčítání lidu, domů a bytů v roce 2011 (dále jen zákon). Zákon v § 4 stanoví, že rozhodným okamžikem pro zjišťování údajů podle tohoto zákona je půlnoc z pátku 25. března na sobotu 26. března 2011. Údaje z let 2013 až 2015 nejsou pro hodnocení bilance obyvatelstva podle obcí vzhledem k velikosti obcí vhodné. Aktuálnější údaje o počtu obyvatel vyplývající z požadavku MMR jsou uvedeny v dalších částech textu. Data za Poličnou nejsou dostupná, neboť obec ve sledovaném období neexistovala.

Obrázek č. 3: Věková struktura obyvatelstva⁷

Stěhování obyvatel v ekonomicky produktivním a biologicky reproduktivním věku se odrazilo ve změnách věkové struktury obyvatelstva a bilance přirozené reprodukce (z pasivní na aktivní). Současná věková struktura území je ve srovnání s hierarchicky vyššími územními celky (Zlínským a Moravskoslezským krajem a Českou republikou) charakteristická vyšším podílem mladého obyvatelstva (ve věku do 14 let), nižším podílem seniorů (ve věku 65 a více i 80 a více let) i nižšími hodnotami indexu demografického stárání.⁸ V posledních dvou dekadách však dochází i zde k demografickému stárnutí obyvatelstva. Podíl mladého obyvatelstva se snižuje a podíl seniorů (včetně nejstarších) se zvyšuje. Ve srovnání s hierarchicky vyššími územními celky je však proces demografického stárnutí v důsledku selektivní migrace pomalejší. Vzhledem k nerovnoměrně rozloženému migračnímu saldu (a bilanci přirozené reprodukce) lze v území nalézt na jedné straně obce, které demograficky stárnou výrazně pomaleji než jiné, nebo dokonce demograficky mládnou (např. Choryně), a obce, které demograficky stárnou poměrně intenzivně i v regionálním nebo celostátním srovnání (např. Police, Podolí, Loučka). Do budoucna lze očekávat výrazné změny ve věkové struktuře obyvatelstva jednotlivých obcí. Migračně pasivní obce budou plynule pokračovat v nastoupeném demografickém stárnutí obyvatelstva,

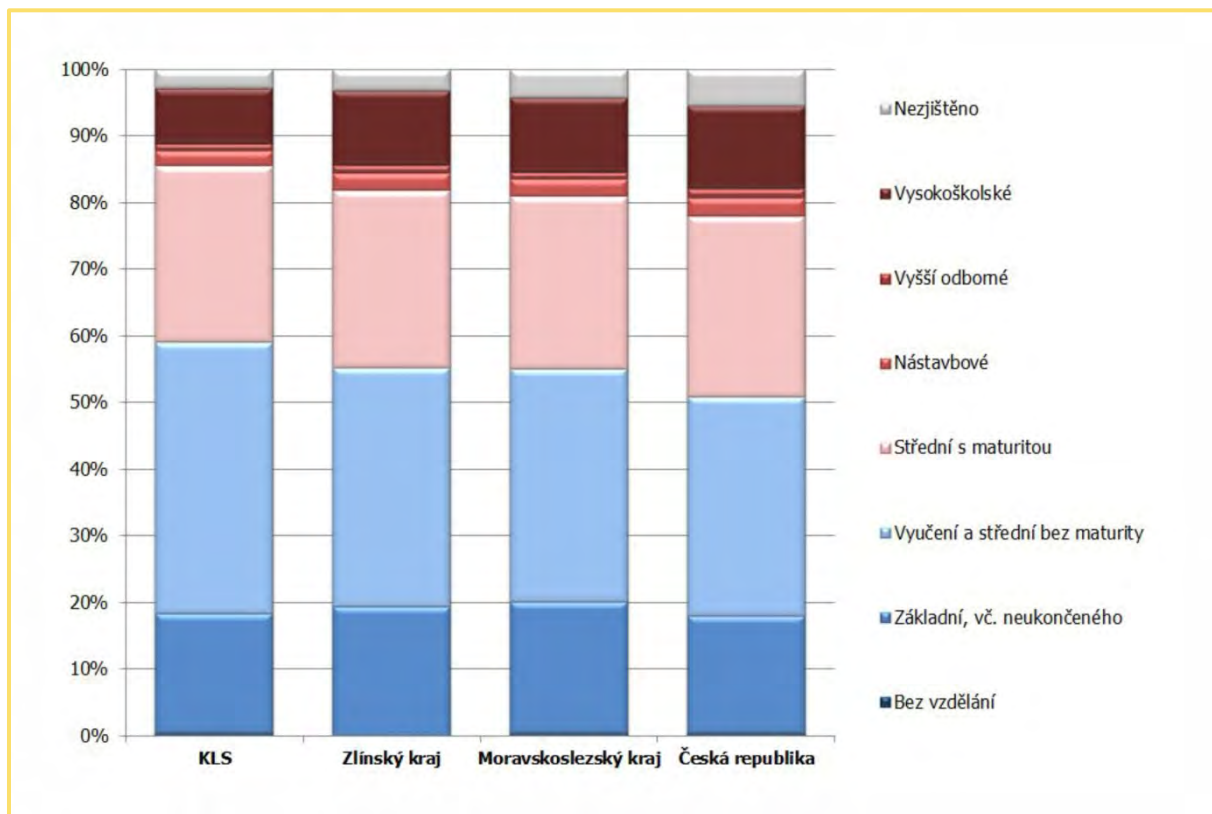
⁷ K 26. březnu 2011 a k 1. březnu 2001. Na základě Hodnocení formálních náležitostí a přijatelnosti - opakované posouzení žádosti po doplnění/přepřacování žádosti MAS Kelečsko - Lešensko – Starojicko ze dne 4. srpna 2016, přílohy Hodnocení formálních náležitostí a přijatelnosti – opakované posouzení žádosti po doplnění/ přepřacování žádosti, ve které Ministerstvo pro místní rozvoj ČR (dále jen MMR) v části Závěrečné doporučení (bude-li MAS přepřacovávat SCLLD pro předložení do 2. výzvy) uvádí: Aktualizujte, prosím, data uváděné v socioekonomické analýze a rovněž z nich vycházející tematické mapy v příloze č. 7. Preferované jsou údaje z roku 2013 a novější (čím aktuálnější, tím lépe). Aktuální data jsou dostupná v rámci souboru, který místním akčním skupinám poskytl ČSÚ, MAS uvádí: MAS při sběru dat vycházela z § 4 Zákona č. 296/2009 Sb., Zákon o sčítání lidu, domů a bytů v roce 2011 (dále jen zákon). Zákon v § 4 stanoví, že rozhodným okamžikem pro zjišťování údajů podle tohoto zákona je půlnoc z pátku 25. března na sobotu 26. března 2011. Data za Poličnou nejsou dostupná, neboť obec ve sledovaném období neexistovala. V souboru, na který v doporučení odkazuje MMR, uvedená data nejsou k dispozici, neboť se zjišťují jen při sčítání lidu.

⁸ Poměr počtu obyvatel v poproduktivním věku a počtu obyvatel v předproduktivním věku.

migračně aktivní obce tento trend zasáhne později, o to však proběhne rychleji. Změny v rozmístění obyvatelstva a v jeho věkové struktuře kladou vysoké nároky na přizpůsobení kapacity a struktury sítě infrastruktury a služeb v jednotlivých obcích. Relativně nízká imigrace na území MAS, především ze vzdálenějších teritorií, umožnila zachovat v řešeném území bohatství kulturního dědictví a lidových tradic. Stabilita osídlení bez výrazných migračních vln vede k relativně nižší míře kriminality a malému výskytu sociálně patologických jevů. Vysoký podíl obyvatelstva narozený v řešeném území nebo v jeho nejbližším okolí umožnil zachovat význam tradičních sociálních institucí, mezilidské vztahy a sounáležitost mezi obyvateli. Stabilita osídlení je příčinou vysoké míry zachovalosti kulturních tradic na území MAS.

KLS, podobně jako řada dalších venkovských oblastí České republiky, disponuje podprůměrnou vzdělaností strukturou ve většině jejích ukazatelů. Podíl vysokoškolsky vzdělaného obyvatelstva na počtu obyvatel starších patnácti let dosahoval k 26. březnu 2011⁹ hodnoty 8,53 % (ve srovnání s hodnotami 11,25 % za Zlínský kraj, 11,24 % za Moravskoslezský kraj a 12,46 % za Českou republiku jako celek). Situace je částečně podmíněna historicky danou orientací místního hospodářství na odvětví, která nevyžadují vysoce kvalifikované pracovní síly. Jednou z příčin horší vzdělanostní struktury obyvatel je migrace mladých, kvalifikovaných a jinak perspektivních obyvatel do vzdálenějších měst, kde mají lepší možnosti pracovního uplatnění. Výraznější zlepšení vzdělanostní struktury obyvatelstva nelze ve střednědobém horizontu očekávat, a to ani v obcích, které jsou cílem suburbánní imigrace.

⁹ Na základě Hodnocení formálních náležitostí a přijatelnosti - opakované posouzení žádosti po doplnění/přepracování žádosti MAS Kelečsko - Lešensko – Starojicko ze dne 4. srpna 2016, přílohy Hodnocení formálních náležitostí a přijatelnosti – opakované posouzení žádosti po doplnění/ přepracování žádosti, ve které Ministerstvo pro místní rozvoj ČR (dále jen MMR) v části Závěrečné doporučení (bude-li MAS přepracovávat SCLLD pro předložení do 2. výzvy) uvádí: Aktualizujte, prosím, data uváděné v socioekonomické analýze a rovněž z nich vycházející tematické mapy v příloze č. 7. Preferované jsou údaje z roku 2013 a novější (čím aktuálnější, tím lépe). Aktuální data jsou dostupná v rámci souboru, který místním akčním skupinám poskytl ČSÚ, MAS uvádí: MAS při sběru dat vycházela z § 4 Zákona č. 296/2009 Sb., Zákon o sčítání lidu, domů a bytů v roce 2011 (dále jen zákon). Zákon v § 4 stanoví, že rozhodným okamžikem pro zjišťování údajů podle tohoto zákona je půlnoc z pátku 25. března na sobotu 26. března 2011. Data za Poličnou nejsou dostupná, neboť obec ve sledovaném období neexistovala. V souboru, na který v doporučení odkazuje MMR, uvedená data nejsou k dispozici, neboť se zjišťují jen při sčítání lidu.

Obrázek č. 4: Vzdělanostní struktura obyvatelstva¹⁰

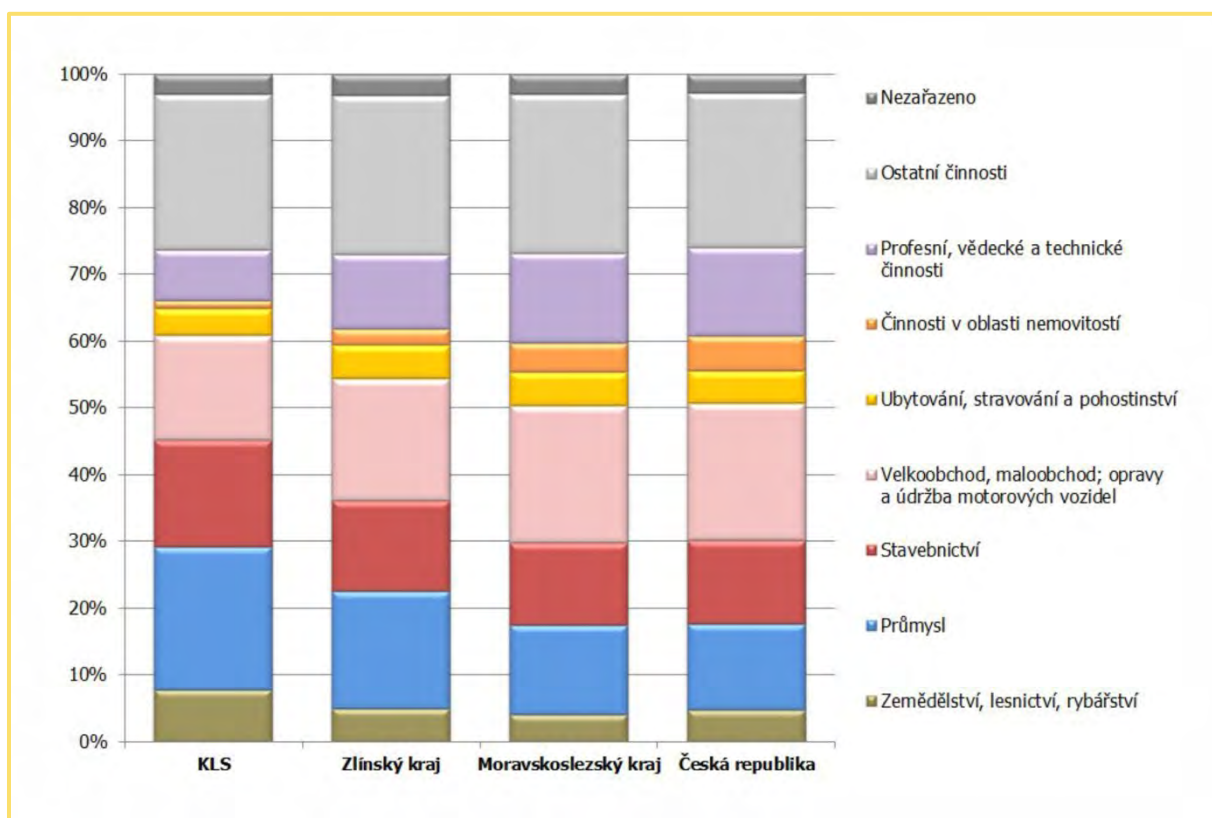
3.2.3 HOSPODÁŘSTVÍ

Hospodářskou výkonnost a strukturu KLS ovlivňovala a ovlivňuje jeho periferní poloha vůči velkým průmyslovým centrům i vůči okolním městům. Průmyslová výroba většího rozsahu se zde nikdy dlouhodobě neuchytila, k zemědělství jako klíčovému zdroji místních pracovních příležitostí se postupem času významněji přiřadil pouze sektor služeb. Když počátkem devadesátých let postihly okolní průmyslová centra hospodářské potíže (zejména centra vázaná na ostravskou průmyslovou aglomeraci), důsledky pocítili i lidé v KLS. Hospodářské problémy byly způsobeny souběhem několika procesů. Předně celý systém domácího hospodářství musel projít přeměnou centrálně plánované ekonomiky na ekonomiku založenou na tržních principech. Zároveň se musely tradiční průmyslové, strukturálními deformacemi postižené regiony v bývalých socialistických státech vypořádat s náhlým hospodářským propadem, jehož přímým důsledkem byl pokles celkové zaměstnanosti v jádrech průmyslových oblastí i v jejich širším zázemí. Celý region byl dále znevýhodněn chybějícím dálničním napojením na růstové regiony, periferní polohou v rámci České republiky, horší vzdělanostní strukturou obyvatel-

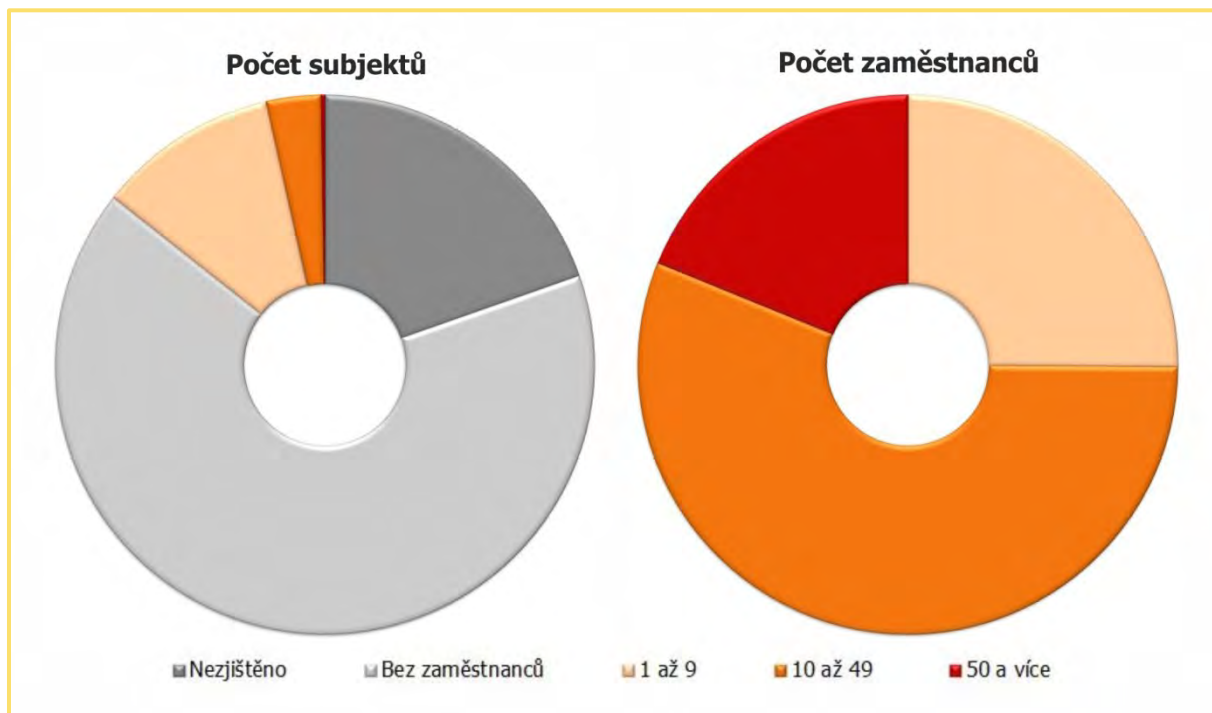
¹⁰ K 26. březnu 2011. Na základě Hodnocení formálních náležitostí a přijatelnosti - opakované posouzení žádosti po doplnění/přepřepřování žádosti MAS Kelečsko - Lešensko – Starojicko ze dne 4. srpna 2016, přílohy Hodnocení formálních náležitostí a přijatelnosti – opakované posouzení žádosti po doplnění/ přepřepřování žádosti, ve které Ministerstvo pro místní rozvoj ČR (dále jen MMR) v části Závěrečné doporučení (bude-li MAS přepřepřovávat SCLLD pro předložení do 2. výzvy) uvádí: Aktualizujte, prosím, data uváděné v socioekonomické analýze a rovněž z nich vycházející tematické mapy v příloze č. 7. Preferované jsou údaje z roku 2013 a novější (čím aktuálnější, tím lépe). Aktuální data jsou dostupná v rámci souboru, který místním akčním skupinám poskytli ČSÚ, MAS uvádí: MAS při sběru dat vycházela z § 4 Zákona č. 296/2009 Sb., Zákon o sčítání lidu, domů a bytů v roce 2011 (dále jen zákon). Zákon v § 4 stanoví, že rozhodným okamžikem pro zjišťování údajů podle tohoto zákona je půlnoc z pátku 25. března na sobotu 26. března 2011. Data za Poličnou nejsou dostupná, neboť obec ve sledovaném období neexistovala. V souboru, na který v doporučení odkazuje MMR, uvedená data nejsou k dispozici, neboť se zjišťují jen při sčítání lidu.

stva i nižší kvalitou životního prostředí a nepříznivým image udržovaným sdělovacími prostředky. Ve venkovských oblastech typu KLS byla situace o to obtížnější, že transformací procházelo rovněž místní zemědělství.

Obrázek č. 5: Sektorová struktura podnikatelské činnosti (počet aktivních subjektů)¹¹



¹¹ Za rok 2015.

Obrázek č. 6: Velikostní struktura ekonomických subjektů¹²

V roce 2015 bylo v KLS evidováno 1 451 aktivních podnikatelských subjektů. Koefficient podnikatelské aktivity (10,70 aktivních subjektů na 100 obyvatel za rok 2015) řadí území pod úroveň Zlínského i Moravskoslezského kraje, i pod úroveň České republiky (12,39, 10,35, resp. 13,64), což souvisí s relativně nízkou mírou nezaměstnanosti v KLS. V území sice nesídlí žádní větší zaměstnavatelé, přebytky práceschopných pracovních sil však nachází své uplatnění v blízkých městech. Ve struktuře podnikatelských subjektů, jimi generovaných pracovních míst i ve struktuře zaměstnanosti místních obyvatel (viz předchozí graf) je ve srovnání s celostátními i krajskými hodnotami výrazněji zastoupeno jak zemědělství a lesnictví, tak stavebnictví, naopak podprůměrně je rozvinut sektor služeb. Někteří významnější zaměstnavatelé, kteří působí v KLS, mají svá sídla lokalizována mimo toto území.

Na území MAS funguje známka "Pravé valašské". Vznikla díky projektu spolupráce místních akčních skupin na území Valašska. Jejím cílem je podpořit regionální produkci řemeslných výrobků a potravin, a zvýšení povědomí o výrobcích a producentech.

Zemědělství

Původní zemědělská výroba byla orientována převážně na smíšenou rostlinně-živočišnou výrobu. V pahorkatinné až podhorské krajině, kde klimatické podmínky, půda i reliéf snižují ekonomickou efektivitu rostlinné produkce na minimum, byla tato orientace účelná. V období před rokem 1989 byla tato výroba soustředěna do relativně malého množství kolektivních farem (JZD), které se vyznačovaly nízkou produktivitou výroby, což se projevilo po přechodu ekonomiky na tržní model fungování ekonomickými problémy většiny z nich. Část naddimenzovaných zemědělských objektů ztratila v průběhu let své původní využití, což vedlo k jejich degradaci a k potřebě hledat jejich nové smysluplné využití. Bylo nutné modernizovat a nahradit zastaralou, neefektivní a k životnímu prostředí nečitlivou zemědělskou techniku. Úspěšnou transformací prošly závody, na jejichž základech stojí nejvýznamnější zemědělské subjekty současného KLS:

- Kelečsko, a.s.,

¹² Za rok 2015.

- AGROTECH, spol. s r. o.,
- Starojicko, a.s., a
- Zemědělské obchodní družstvo Lešná se sídlem v Lešné.

Zemědělství v KLS je v současné době významně závislé na systému dotací a plateb, který nedostatečně motivuje jednotlivé producenty a zpracovatele k zavádění inovací do tržně nekritické produkce s vyšší přidanou hodnotou. Pozvolna dochází k posilování alternativních funkcí zemědělství, zejména v souvislosti s ochranou a tvorbou krajiny. Značný a dosud nedostatečně využitý potenciál představuje vzhledem k rostoucí poptávce po zavádění alternativních zdrojů energie účelově pěstovaná biomasa. Zvyšující se zájem o zdravý životní styl a o kvalitní a bezpečné potraviny vybízí k orientaci směrem k ekologickému zemědělství, agroturistice a k zaměření na místní produkci potravin pro lokální trhy. Hlubší transformaci zemědělského sektoru však kromě demotivujícího systému dotací a plateb komplikují dosud nedostatečně vyřešené vlastnické vztahy včetně nedořešených komplexních pozemkových úprav a rozsah, v jakém je zemědělská půda obhospodařována na základě nájemních vztahů. Problematická je rovněž absence marketingu místní zemědělské a potravinářské produkce a podpora malovýrobců v tomto sektoru.

Průmysl

Periferní poloha KLS byla příčinou toho, že průmyslové aktivity zde nikdy hlouběji nezakořenily jako tvůrce hodnot ani pracovních příležitostí. Vyšší podíl ekonomicky aktivních osob zaměstnaných v průmyslu lze primárně přičítat vyjížděcí za prací do blízkých měst, vyšší podíl počtu subjektů působících v tomto odvětví pak absenci výrazněji rozvinutého sektoru služeb (ve srovnání s krajským nebo celorepublikovým průměrem). V prvních letech nového milénia dochází na střední Moravě i na Ostravsku k postupné stabilizaci hospodaření většiny velkých průmyslových podniků, což má pozitivní dopad i na zaměstnanost a výkonnost firem působících v KLS. Přesto nelze v žádném případě hovořit o dynamicky se rozvíjejícím sektoru, který by svým významem výrazně převyšoval regionální rámce a mohl ve střednědobém časovém horizontu řešit problematiku slabé ekonomické výkonnosti regionu nebo problémy místního trhu práce. Mezi nejvýznamnější průmyslově orientované subjekty se sídlem nebo provozovnou na území KLS patří:

- ALIGNO s.r.o.,
- FitCraft Production a.s.,
- G.D.B. s.r.o.,
- HSoft group s.r.o.,
- JAN KRUŽA s.r.o.,
- MEGACORP - Plus, s.r.o.,
- ORNAS nástrojárna s.r.o.,
- Pekárna Lešňanka s. r. o.,
- Petr Vavřík, Mlýn Kelč, spol. s r.o.,
- VIVA SPOL. S R. O. a

Všechny uvedené podnikatelské subjekty spadají počtem svých zaměstnanců do kategorie malých subjektů. Pro většinu z nich (podobně jako pro většinu zde nezmíněných) platí, že jejich přidaná hodnota a rentabilita produkce zůstává dlouhodobě nízká ve srovnání se subjekty působícími v krajských a celostátních centrech. Regionální podniky, chtějí-li uspět v silné konkurenci, jsou nuceny vytvářet tlak na produktivitu práce a modernizovat ze značné části zastaralé technické a technologické vybavení, otázkou však je, nakolik toho lze dosáhnout v podmínkách inovačně sterilního periferního území s nedostatkem disponibilního kapitálu a absencí stimulačních aglomeračních efektů. Oproti kontroverzním investicím do průmyslových zón budovaných na zelené louce se perspektivněji jeví revitalizace a využití dosud nevyužitých objektů a ploch (stávajících nebo potenciálních brownfieldů). Pro další hospodářský rozvoj území je mimořádně důležitá intenzita podnikatelské aktivity místních obyvatel a kvalita místního inovačního prostředí.

Služby

Sektor služeb navazuje na místní zemědělskou a průmyslovou výrobu a na soustředění obyvatelstva v sídlech. Koncentrace nabídky je závislá na velikosti sídel: malá venkovská sídla jsou charakteristická místy nižší nabídkou služeb, nabídka ve větších obcích je s ohledem na regionální podmínky uspokojivá. V závislosti na nutnosti změn hospodářské struktury, ale také na investičních možnostech místních podnikatelských subjektů, se sektor služeb po roce 1989 pozitivně rozvíjel, ale v současné době se jeho rozvoj zpomalil a zejména v sídlech s nižší poptávkou dochází k tlakům na ekonomickou racionalizaci rozmístění nabídky. Silnou konkurenci místním poskytovatelům tvoří nabídka blízkých měst, především pak síla rychle se rozvíjející sítě hyper- a supermarketů. Velké zahraniční obchodní společnosti se díky propracovanější kultuře prodeje, lepšímu marketingu a systému nízkých cen dokázaly snadněji prosadit na domácím trhu a vytlačit tak část domácích prodejců. Uzavírání provozoven služeb a maloobchodu (často jediných svého druhu v obci) zvyšuje tlak na mobilitu obyvatel KLS a činí část z nich kriticky závislou na veřejné dopravě.

Na území MAS se konají tyto tradiční akce:

Kelčské slavnosti - Kelč

Burčák Fest – Starý Jičín

Výstava Spolku zahrádkářů – Starý Jičín

Cestovní ruch

Podmínky pro rozvoj cestovního ruchu nejsou v území dostatečně rozvinuté. Nachází se zde sice několik atraktivit cestovního ruchu,¹³ sotva však dosahují regionálního významu, podobně jako kulturně-společenské a sportovní akce pravidelně konané na území KLS. Nedostatečná je nabídka turistických informačních center, jediné se nachází ve Starém Jičíně. Nabídka ubytovacích kapacit hromadných zařízení volného cestovního ruchu sestává ze tří zařízení lokalizovaných ve dvou obcích KLS.¹⁴ Region rovněž nedisponuje větším množstvím ubytovacích kapacit v objektech individuální rekreace, tím spíše těch, které by byly komerčně využívány pro volný cestovní ruch. Bez rozsáhlých investic, jejichž výsledkem by byly atraktivita srovnatelné svým významem s atraktivitami sousedících regionů (především Beskyd a Jeseníků), nelze na cestovním ruchu jako tvůrci ekonomických hodnot a pracovních příležitostí stavět smysluplnou strategii rozvoje KLS.

Mezi návštěvníky území převažují obyvatelé blízkých měst a návštěvníci a turisté, kteří tímto územím projíždějí na svých cestách. Projevuje se to v nadprůměrném zastoupení jednodenních návštěv a relativně krátké průměrné době pobytu vůbec a v nízkých částkách, které návštěvníci a turisté v cílových destinacích utrací. Schopnost regionu přimět stávající návštěvníky a turisty k prodloužení jejich pobytů nebo k větším útratám, či dokonce přilákat nové návštěvníky a turisty naráží nejen na rozsahem i kvalitou zaostávající turistickou a volnočasovou infrastrukturu, ale také na nedostatečně rozvinutý potenciál spolupráce jednotlivých poskytovatelů služeb, tvorby integrovaných turistických balíčků a cíleného marketingu.

3.2.4 TRH PRÁCE

Situace na trhu práce v KLS je dána směsicí vlivů, které jsou charakteristické pro většinu periferních venkovských oblastí, a vlivů, které jsou dány specifiky ekonomického vývoje v podmínkách celé České

¹³ Např. hrad Starý Jičín, zámky v Lešné a Kelči, přírodní rezervace Choryňské mokřady.

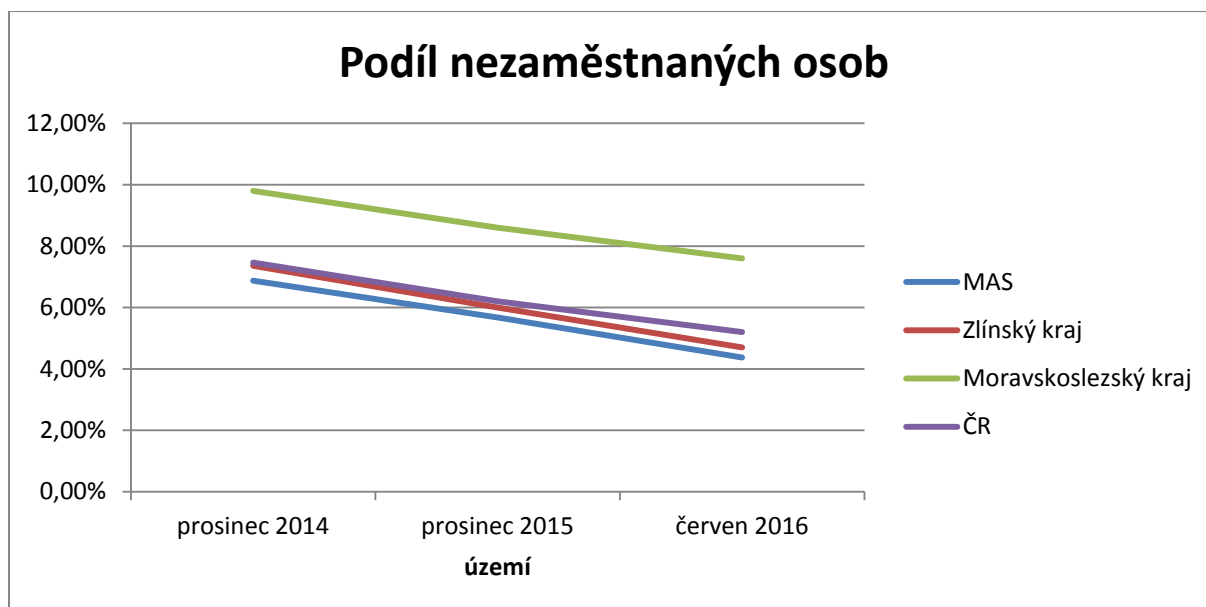
¹⁴ Starý Jičín (dvě zařízení) a Loučka.

republiky, Zlínského i Moravskoslezského (a Olomouckého) kraje i jednotlivých obcí, které jsou součástí KLS. Na jedné straně je nabídka pracovních míst na venkovském trhu práce výrazně omezená a zpravidla lokálně silně specifická, což snižuje potenciál uplatnění kvalifikovaných specializovaných pracovních sil nebo osob se znevýhodněním v místě jejich bydliště a je jedním z hnacích motorů vysoké míry vyjíždky nebo dokonce emigrace za prací. Na druhou stranu omezená nabídka pracovních sil s jejich převažující kvalifikační strukturou a pracovní morálkou omezuje rozvoj hospodářství s vyšší přidanou hodnotou.

Začátkem devadesátých let v souvislosti s přeměnou dřívější centrálně plánované ekonomiky na ekonomiku založenou na tržních principech a se změnou vnějších podmínek došlo k razantnímu propadu průmyslové a zemědělské výroby, který byl doprovázen rychlým poklesem počtu pracovních míst v těchto sektorech. V počáteční fázi transformace dokázal následky propadu zaměstnanosti v tradičních odvětvích zmírnit dynamicky se rozvíjející sektor služeb, ale již od roku 1997 docházelo v regionu, zejména díky kritické situaci řady velkých zaměstnavatelů v okolních městech, k opětovnému nárůstu celkové nezaměstnanosti. K dalšímu prohloubení neutěšeného stavu na regionálním trhu práce došlo na přelomu let 2008 a 2009 v souvislosti s tzv. ekonomickou a finanční krizí.

Podílem ekonomicky aktivních osob na celkovém počtu obyvatel (48,54 %) je KLS srovnatelné se Zlínským krajem i Českou republikou jako celkem (48,55, resp. 48,68 %), což dokládá fakt, že pracovní podmíněná emigrace není pro KLS aktuálním problémem (srovnej hodnotu 47,74 % za Moravskoslezský kraj). Nedostatečná nabídka pracovních míst v jednotlivých obcích je kompenzována vyšší intenzitou vyjíždky místních obyvatel za prací, zejména do okolních měst (na krátké vzdálenosti). Denně vyjíždí mimo obec svého obvyklého pobytu za prací 34,44 %, což je hodnota typická pro venkovské oblasti, vysoká ve srovnání s údaji za Zlínský i Moravskoslezský kraj či celou Českou republiku (23,86, 19,65, resp. 18,94 %).

Obrázek č. 7: Vývoj míry registrované nezaměstnanosti¹⁵

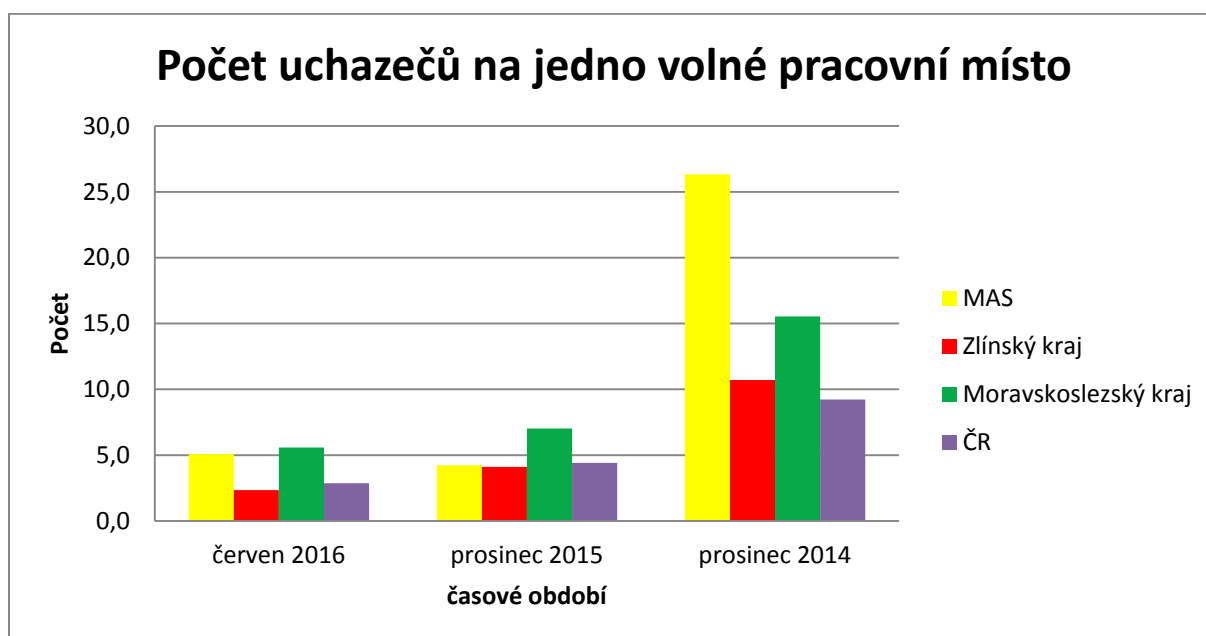


Míra registrované nezaměstnanosti se v KLS dlouhodobě pohybuje na úrovni srovnatelné s hodnotami za Zlínský kraj i za Českou republiku jako celek, ve srovnání s Moravskoslezským krajem je dlouhodobě výrazně nižší. V červnu 2016 činila hodnota tohoto ukazatele 4,4 % (ve srovnání s hodnotami 4,7 % za Zlínský, 7,6 % za Moravskoslezský kraj a 5,2 % za Českou republiku jako celek).

¹⁵ Zdroj: MPSV

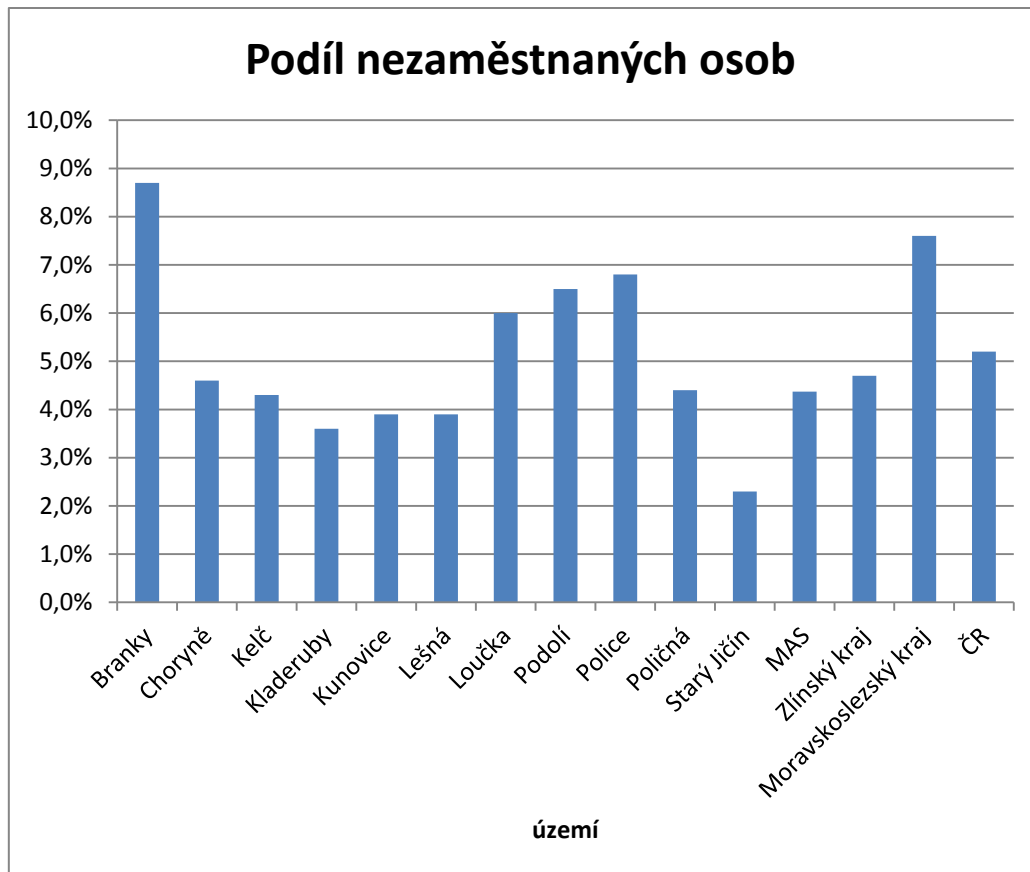
V prosinci 2015 činila hodnota tohoto ukazatele 5,7 % (ve srovnání s hodnotami 6 % za Zlínský, 8,6 % za Moravskoslezský kraj a 6,2 % za Českou republiku jako celek). Podle údajů ze Sčítání lidu, domů a bytů 2011 je míra nezaměstnanosti dokonce pod úrovní hodnot obou krajů i České republiky jako celku (9,37, 10,21, 12,40, resp. 9,48 %).¹⁶ Odlišný obraz poskytuje analýza vývoje převisu poptávky na trhu práce. Počty uchazečů o práci na jedno volné pracovní místo se v KLS pohybují v jednotlivých letech výrazně nad úrovní hodnot za oba kraje i za Českou republiku jako celek, navíc jsou tyto údaje silně proměnlivé v čase, v závislosti na aktuální nabídce volných pracovních míst v jednotlivých obcích. Nabídka volných pracovních míst ve sledovaných časových řezech (prosinec 2014, prosinec 2015 a červen 2016) se pohybovala od 24 do 123 volných pracovních míst. Za zmínku stojí fakt, že u tří obcí KLS (Podolí, Choryně, Kunovice) nebylo v tomto období a zvolených časových řezech zaznamenáno jediné volné pracovní místo. V prosinci 2015 připadalo v KLS na jedno volné pracovní místo průměrně 4,2 uchazečů (ve Zlínském kraji 4,1, v Moravskoslezském kraji 7,0 a v celé České republice 4,4). V prosinci 2014 připadalo v KLS na jedno volné pracovní místo průměrně 26,3 uchazečů (ve Zlínském kraji 10,7, v Moravskoslezském kraji 15,5 a v celé České republice 9,2). V červnu 2016 pak připadalo v KLS na jedno volné pracovní místo průměrně 5,1 uchazečů (ve Zlínském kraji 2,3, v Moravskoslezském kraji 5,6 a v celé České republice 2,9).

Obrázek č. 8: Vývoj převisu poptávky na trhu práce¹⁷



¹⁶ Míra registrované nezaměstnanosti a míra nezaměstnanosti nejsou identické ukazatele. Údaje o míře registrované nezaměstnanosti vychází z dat úřadů práce, údaje o míře nezaměstnanosti ze Sčítání lidu, domů a bytů 2011. V prvním případě je za nezaměstnanou považována osoba registrovaná na úřadu práce, v druhém ten, kdo se za nezaměstnaného označil ve sčítacím archu.

¹⁷ Zdroj: MPSV

Obrázek č. 9a: Podíl nezaměstnaných osob¹⁸

Míra nezaměstnanosti i převis poptávky na trhu práce jsou v KLS nerovnoměrně rozděleny. Ačkoli v žádné z obcí nelze označit nabídku pracovních příležitostí za dostatečnou, je zřejmé, že míra nezaměstnanosti ne vždy koreluje s nedostatkem volných pracovních míst. Příčinu nezaměstnanosti je proto nutné hledat nejen na straně nabídky pracovních míst, ale také na straně poptávky, a to v horší kvalifikační struktuře, v nízké adaptabilitě volné pracovní síly, neochotě pracovat za nízkou mzdou, vysoké závislosti dlouhodobě nezaměstnaných na štědrém systému sociální pomoci i na nutnosti za práci vyjždět do regionálních center a absenci vhodného spojení veřejnou dopravou do malých sídelních jednotek v sedlových časech.

3.2.5 INFRASTRUKTURA A SLUŽBY

Dopravní infrastruktura a služby

Hlavními komunikačními osami území jsou silnice E462 (R48) ve směru Běloutín – Nový Jičín, E442 (I/35) ve směru Hranice – Valašské Meziříčí, II/150 ve směru Přerov – Bystřice pod Hostýnem – Valašské Meziříčí a II/439 ve směru Teplice nad Bečvou – Kunovice. Intenzita dopravy v celém úseku silnice

¹⁸ Zdroj: MPSV

R48 přesahovala při sčítání dopravy v roce 2010 hodnoty 14 200 vozidel (z toho více než 4 000 těžkých motorových). Vysokých hodnot intenzity dopravy dosahovaly také silnice I/35 (téměř 8 000 vozidel, z toho téměř 1 900 těžkých motorových) a silnice II/150 v úseku Branky – Poličná (více než 7 700 vozidel, z toho více než 800 těžkých motorových).

Silniční síť v KLS sice disponuje dostatečnou hustotou dopravních komunikací umožňující dobrou propustnost krajinou, ale kvalita povrchu komunikací především nižších tříd je nízká úměrně možnostem jejich správců investovat do jejich údržby, obnovy a modernizace. Kapacita dopravní sítě, jež vyhovovala potřebám objemu přepravy v minulosti, neodpovídá dnešním nárokům. Páteří komunikace a na ně navazující silnice nižších tříd jsou nadměrně zatěžovány nákladní tranzitní dopravou, což se zpětně projevuje na jejich technickém stavu. Frekventované tahy komunikací R48 a I/35 jsou vedeny stranou intravilánů obcí, což však neplatí u silnic nižších tříd. Dlouhodobě zvyšující se dopravní zátěž je zdrojem snížené bezpečnosti provozu a horších životních podmínek obyvatel. Komunikace nižších tříd jsou často ve špatném technickém stavu, většina chodníků není bezbariérová nebo chodníky zcela schází. Realizace projektů, které by zlepšily místně problematickou dopravní situaci, jsou komplikovány především neutěšenou situací ve veřejných rozpočtech.

Spojení osobní autobusovou dopravou mezi obcemi regionu je zajišťováno především společnostmi ČSAD Vsetín a.s. a ARRIVA MORAVA a.s. Osobní železniční dopravu v KLS zajišťují České dráhy a.s. Počet spojů zastavujících v jednotlivých sídlech je úměrný jejich vzdálenosti od regionálních center, poloze vůči hlavním dopravním trasám a významu sídel. Zatímco v sídlech ležících na hlavních dopravních tazích je situace prakticky bezproblémová, stranou ležící sídla jsou v pracovní dny a zejména o víkendech dostupná hromadnou dopravou mnohem hůře. V regionu schází přestupní terminály, které by umožnily kombinovat individuální a hromadnou dopravu, jakož i přestupy mezi železniční a autobusovou dopravou, tento fakt znesnadňuje zefektivňování systému veřejné hromadné dopravy a její integraci na území MAS. Kvalita služeb osobní autobusové dopravy je na přiměřené úrovni. Služby v nákladní dopravě poskytuje řada soukromých přepravců. S výjimkou jihovýchodního okraje územím neprochází žádné významné značené turistické trasy. Značené cyklotrasy jsou vesměs vedeny po stávajících pozemních komunikacích, společně s ostatní pozemní dopravou. Cyklodopravu je nutno oddělit od zatížených silničních komunikací, jejichž šířkové a směrové poměry a špatný technický stav neumožňují bezpečnou cyklistickou dopravu. Cyklistická doprava je využívána především jako doprava do práce, do škol a za službami. Kombinovaná doprava je využívána minimálně, neboť schází potřebná infrastruktura ve stanicích a zastávkách veřejné dopravy a většina vozidel nasazovaných ve veřejné dopravě není vhodná pro přepravu jízdních kol.

Technická infrastruktura a služby

Technická infrastruktura zahrnuje vybavení obcí inženýrskými sítěmi, tj. napojení domů na přípojky elektrické energie, plynovodu, vodovodu, kanalizace, na čistírnu odpadních vod apod. Správci inženýrských sítí v regionu jsou energetická společnost ČEZ, a.s., (dodávky elektrické energie), Telefónica Czech Republic, a.s., (sítě telekomunikačního vedení), Vodovody a kanalizace Vsetín, a.s., a Severomoravské vodovody a kanalizace Ostrava a.s. (sítě vodovodů a kanalizací) a společnosti koncernu RWE (dodávky plynu). Vybavenost území technickou infrastrukturou se liší podle jednotlivých obcí. Jejím indikátorem je vybavenost bytového a domovního fondu napojením na jednotlivé sítě. Zatímco v případě zásobování elektřinou a pitnou vodou je pokrytí domů a bytů relativně uspokojivé, negativní situace trvá v oblasti nakládání s odpadními vodami a v oblasti zásobování plynem. V roce 2011¹⁹

¹⁹ Na základě Hodnocení formálních náležitostí a přijatelnosti - opakované posouzení žádosti po doplnění/přepřacování žádosti MAS Kelečsko - Lešensko – Starojicko ze dne 4. srpna 2016, přílohy Hodnocení formálních náležitostí a přijatelnosti – opakované posouzení žádosti po doplnění/ přepřacování žádosti, ve které Ministerstvo pro místní rozvoj ČR (dále jen MMR) v části Závěrečné doporučení (bude-li MAS přepřacovávat SCLLD pro předložení do 2. výzvy) uvádí: Aktualizujte, prosím, data uváděné v socioekonomické analýze a rov-

bylo vodovodem vybaveno 79,51 % domů (ve srovnání s hodnotami 78,43 % za Zlínský kraj, 83,99 % za Moravskoslezský kraj a 76,73 % za Českou republiku jako celek), plynem však pouze 54,65 % domů (ve srovnání s 58,24, 64,36, resp. s 50,44 %) a přípojkou na kanalizační síť jen 39,89 % domů (ve srovnání s 55,18, 40,24, resp. s 50,97 %).

Na uvedených hodnotách se různým dílem spolupodílí veřejná infrastruktura a soukromá řešení jednotlivých domácností a jiných vlastníků. Vzhledem k sídelní struktuře a konfiguraci terénu jsou budování a následný provoz veřejné technické infrastruktury spojeny se závažnými technickými a finančními problémy a již existující veřejná technická infrastruktura je v řadě případů ve stavu, který vyžaduje značné investice. Nároky na výstavbu nové a modernizaci stávající vodohospodářské infrastruktury v KLS vyčíslené krajskými plány rozvoje vodovodů a kanalizací přesahují půl miliardy korun, s ohledem na použité zdroje informací však lze předpokládat, že tento údaj není ani zdaleka konečný. Vzhledem k finančním a technickým problémům spojeným s výstavbou a provozem sítí veřejné technické infrastruktury je nutné v jednotlivých lokalitách hledat lokálně specifické a individuální způsoby řešení. Neplynofikované domy v KLS představují potenciál pro zavádění alternativních způsobů vytápění, především biomasou.

Sociální infrastruktura a služby

Sociální infrastrukturou se rozumí nabídka školských, zdravotnických, sociálních a jim podobných zařízení a služeb, které přispívají k zabezpečení celkově kvalitních životních podmínek v dané lokalitě. Jejich koncentrace v sídlech KLS je úměrná významu sídla v sídelní struktuře území a je ovlivněna řadou protisměrně působících vlivů, zahrnujících neúprosný tlak ekonomické racionalizace sítí služeb, rostoucí nároky na jejich kvalitu, turbulentní demografické trendy (zejména suburbanizaci a demografické stárnutí) a faktory mobility obyvatel KLS. Z těchto důvodů se jako problematický a do budoucna vývoj řešeného území ohrožující jeví špatný technický stav technické i sociální infrastruktury v některých obcích. Mnohé objekty jsou technicky i morálně zastaralé, většina jich není bezbariérová. Tyto vlivy vyžadují intenzivní a efektivní spolupráci samospráv a dalších zřizovatelů jednotlivých zařízení, sdílení kapacit a nákladů a hledání alternativních způsobů zajištění základních služeb pro obyvatele regionu.

Ve školním roce 2015/2016 se v KLS nacházelo celkem deset základních škol (z toho pět prvostupňových). Pouze v Podolí základní škola chybí. Stejně jsou v KLS rozmístěny mateřské školy. Střední vzdělání je dostupné v okolních městech Valašském Meziříčí, Novém Jičíně a Hranicích. Dostupnost a kapacity zařízení předškolní péče i základního školství jsou konfrontovány s realitou dlouhodobého poklesu počtu dětí v KLS, ale také s dočasnými a lokálně působícími výkyvy v důsledku suburbanizace a stěhování rodin s malými dětmi do obcí v zázemí měst. Dlouhodobá udržitelnost venkovského školství je kromě výše uvedeného spojena s otázkou hledání a nalézání jeho alternativních funkcí, k nimž přispívá tradiční poslání venkovských škol jako hybatelů místního společenského života. Zajímavou perspektivu představuje využití stávajících zařízení pro potřeby komunitního vzdělávání.

Ordinace praktického lékaře pro dospělé se nachází v sedmi obcích, ordinace stomatologů ve třech obcích, ordinace praktického lékaře pro děti a dorost v pěti obcích, ordinace gynekologa a lékárna pouze v Kelči. Tři obce regionu jsou bez jakéhokoli zařízení zdravotní péče. Náročnější odbornou péči poskytují nemocnice v okolních městech – Valašské Meziříčí, Nový Jičín a Hranice. Ze zařízení sociální

něž z nich vycházející tematické mapy v příloze č. 7. Preferované jsou údaje z roku 2013 a novější (čím aktuálnější, tím lépe). Aktuální data jsou dostupná v rámci souboru, který místním akčním skupinám poskytl ČSÚ, MAS uvádí: MAS při sběru dat vycházela z § 4 Zákona č. 296/2009 Sb., Zákon o sčítání lidu, domů a bytů v roce 2011 (dále jen zákon). Zákon v § 4 stanoví, že rozhodným okamžikem pro zjišťování údajů podle tohoto zákona je půlnoc z pátku 25. března na sobotu 26. března 2011. Data za Poličnou nejsou dostupná, neboť obec ve sledovaném období neexistovala. V souboru, na který v doporučení odkazuje MMR, uvedená data nejsou k dispozici, neboť se zjišťují jen při sčítání lidu.

péče se pouze v Choryni a Lešné nachází domovy pro seniory a v Kelči denní stacionář. Lze předpokládat, že dostupnost zdravotnických a sociálních služeb bude perspektivně jedním z hlavních faktorů kvality života demograficky stárnoucí populace KLS.

Z pohledu dostupnosti infrastruktury kulturních zařízení je uspokojivá síť venkovských veřejných knihoven, které jsou obyvatelům k dispozici ve všech obcích regionu. Z dalších lze zmínit pouze muzea a galerie ve Starém Jičíně, Kelči a Lešné. Pro potřeby sportovního využití disponuje KLS základní sítí více než třicítky hřišť a devíti tělocvičen. Pokrytí území volnočasovou infrastrukturou je s výjimkou veřejných knihoven velmi slabé, v případě ostatních zařízení vyvstávají otázky nad jejich strukturou a užitnou hodnotou v souvislosti jejich s technickým stavem a současnými potřebami cílových skupin. Kulturnímu a sportovnímu využití obyvatel KLS se věnuje řada organizací. Kromě výše zmiňovaných venkovských škol jsou klíčovými tradičními aktéry společenského života náboženské organizace. Přes existenci spolků i jiných organizací a jejich pozitivní vliv na kvalitu života na území MAS se v praxi projevuje nedostatečná podpora spolků ze strany veřejných rozpočtů i nedostatečné zázemí, především technické infrastruktury, pro jejich činnost. Do budoucna představuje tento stav potenciální riziko spočívající ve snížení konkurenceschopnosti MAS z hlediska schopnosti atrahovat nové obyvatele, především rodiny s dětmi.

3.2.6 ŽIVOTNÍ PROSTŘEDÍ A JEHO OCHRANA

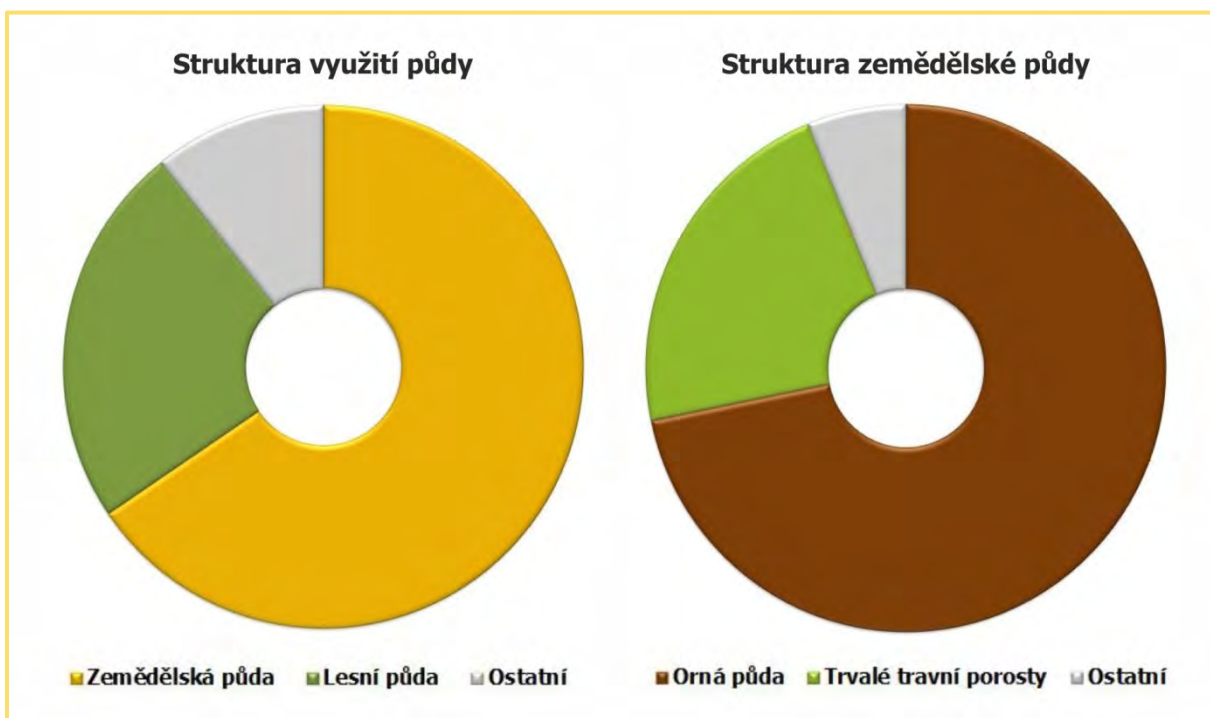
Stav jednotlivých složek životního prostředí je ovlivňován množstvím znečišťujících vstupů a jiných škodlivých vlivů a jejich charakterem. V devadesátých letech dvacátého století došlo k zásadnímu zlepšení prakticky všech složek životního prostředí, u kterých byl takový vývoj v omezeném čase z věcné podstaty možný. Území MAS je charakteristické zachovalou kulturní krajinou utvářenou především lidskými sídly a zemědělskou výrobou. Shora uvedené zlepšení stavu životního prostředí bylo mimo vnějších vlivů dosaženo postupnou revitalizací a regenerací degradovaných území, především z důvodu zemědělské výroby i šetrnějšími způsoby hospodaření v krajině. Přesto nelze stav životního prostředí v regionu považovat za zcela uspokojivý.

Tvářnost krajiny je určována kromě jiného vegetačním krytem. Původní vegetace se v území nedochovala. Byla v průběhu času nahrazena druhotnými lesy s poměrně homogenní skladbou dřevin a zčásti ustoupila obytné zástavbě a plochám využívaným pro extenzivní rostlinnou a živočišnou výrobu. Současné skladbě krajinného pokryvu KLS dominují orná půda, lesní plochy a trvalé travní porosty. Této struktuře krajinného pokryvu odpovídají hodnoty indexu ekologické stability, pohybující se za celé KLS výrazně pod úroveň hodnot za Zlínský kraj, Moravskoslezský kraj i celou Českou republiku. Nejvyšších hodnot dosahuje tento ukazatel ve výše položených obcích při jihovýchodní hranici území. Ekologicky méně stabilní zemědělská krajina s výrazným zastoupením orné půdy převládá v morfologicky přístupnějších, hustěji zalidněných a intenzivněji využívaných, níže položených částech KLS.

Dlouhodobě vysoké jsou nároky na zábor zemědělské půdy v důsledku komerční i rezidenční suburbanizace a výstavby dopravní infrastruktury. Část zemědělské půdy zůstává neobdělávaná a pozvolna dochází k poklesu její celkové výměry a ke snížení stupně jejího zornění ve prospěch nárůstu výměry trvalých travních porostů a ploch lesů. V řadě obcí regionu lze nalézt pozůstatky někdejších socioekonomických aktivit, které v současnosti postrádají plnohodnotné využití. Jejich nové využití nebo regeneraci jednotlivých lokalit do přírodně blízkého stavu komplikuje řada specifických problémů, mezi nimiž na předních místech figurují neprůhledné majetkové vztahy a vysoké výdaje spojené s odstraňováním stávajících staveb. Odolnost krajiny vůči plošné a hloubkové erozi a její retenční schopnost byla v minulosti výrazně snížena nedomyšlenými terénními úpravami. Perspektivou je realizace projektů zaměřených na obnovení těchto klíčových krajinných funkcí.

Byť KLS leží stranou významných plošných zdrojů znečištění ovzduší, při extrémních meteorologických situacích i zde dochází k epizodnímu zhoršování jeho kvality. Lze konstatovat, že dlouhodobě dochází k postupnému snižování emisí z těchto zdrojů. V devadesátých letech se na zlepšování kvality ovzduší podílelo jak snižování objemu průmyslové výroby, tak investice do ekologizace výroby v mnohých provozech. Současný nárůst průmyslové výroby v provozech situovaných v okolních průmyslových centrech je zpravidla doprovázen změnou technologie výroby. Vzhledem k vývoji cen paliv se opět zvyšuje nebezpečí nárůstu znečištění ovzduší prostřednictvím místních zdrojů znečištění. Kvalitu povrchových vod ovlivňuje především nedostačující míra odkanalizování obcí s napojením na čistírny odpadních vod a extenzivní zemědělská výroba. K dočasnému zhoršení kvality vod přispívají i povodňové stavy, jak na řece Bečvě, tak na jejích přítocích.

Obrázek č. 10: Struktura využití půdy a struktura zemědělské půdy v KLS²⁰



Na území KLS nezasahuje žádné velkoplošné chráněné území. Z maloplošných se zde nachází přírodní rezervace Choryňský mokřad a přírodní památky Jasenice a Choryňská stráž. Kromě těchto se zde nachází řádka dalších lokalit a objektů se zvláštními formami ochrany. Naprostá většina území však není chráněna žádným zvláštním statutem, což na jedné straně vypovídá o jeho environmentální hodnotě (a zprostředkovaně též o jeho atraktivitě pro návštěvníky, turisty nebo zájemce o stěhování), na druhé straně však rozvojové záměry nenaráží na větší odpor ze strany orgánů ochrany životního prostředí a ekologických organizací.

Sít zařízení sloužících k ekologicky šetrnému nakládání s odpady je v území nedostatečně rozvinutá a související služby jsou pokrývány kapacitami organizací se sídlem mimo KLS. Příležitost pro další rozvoj lze spatřovat v efektivnějším využití některých druhů odpadů, např. potenciálních biopaliv. Postupně se daří snižovat rozsah živelného skládkování odpadů v místech, která k tomu nejsou určena.

S kvalitou životního prostředí se pojí i stav kulturních památek na území MAS. Na území MAS se nachází památky, které jsou významným atraktorem cestovního ruchu (Starý Jičín – zřícenina hradu, zámek Lešná a zámecký park). K tvářnosti krajiny však přispívají také drobné památkové objekty,

²⁰ K 31. prosinci 2015.

např. kříže, kaple, jejichž stav je v řadě případů z nejrůznějších důvodů neuspokojivý. Jako problematické se jeví využití zámku v obci Branky, který je v nevyhovujícím stavu.

3.3 ÚZEMNÍ ROZVOJ

Přirozenými vlastnostmi územních celků jsou tendence ke změně a tendence k nerovnováze. Přirozenou vlastností lidí, kteří v těchto územích žijí a pracují, je snaha těmto tendencím vzdorovat a usměrňovat vývoj žádoucím směrem. Změnám, ke kterým došlo na území KLS v devadesátých letech dvacátého století a v první dekádě následujícího století a které mají své kořeny ve více či méně vzdálené minulosti, čelili aktéři soukromého podnikatelského, veřejného i neziskového sektoru na lokální, regionální i vyšších hierarchických úrovních svými systematickými aktivitami, které zahrnovaly přípravu a realizaci mnoha rozvojových projektů, které si kladly za cíl zkvalitnění místního životního a ekonomického prostředí a životních podmínek místních obyvatel.

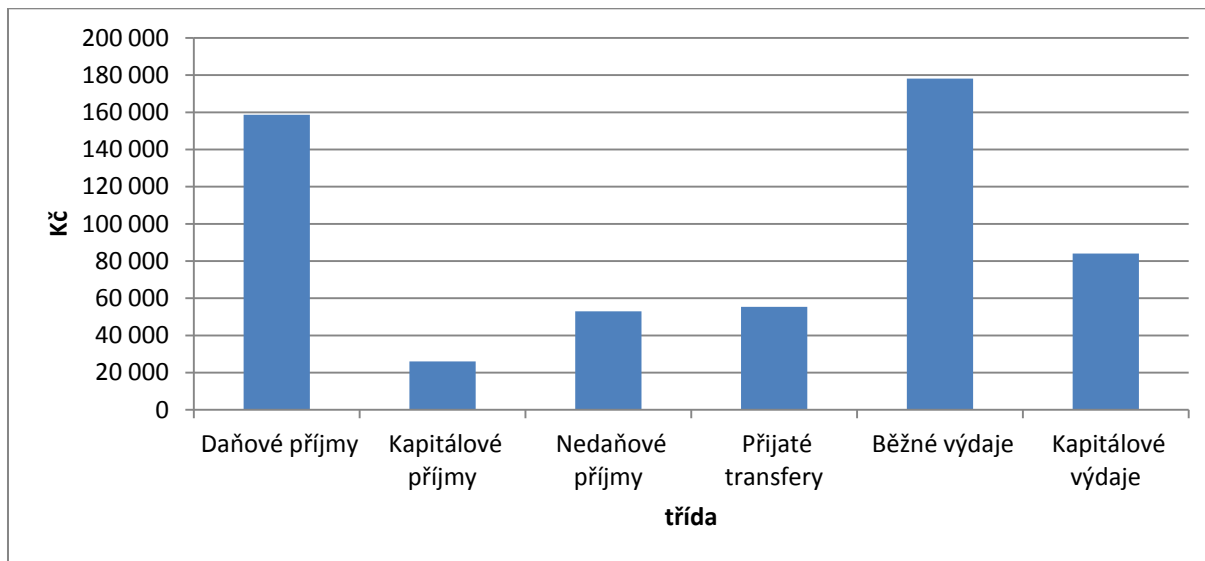
Není možné na tomto místě podat kompletní přehled o všech těchto aktérech a projektech. Příprava a realizace mnoha rozvojových projektů byla umožněna nebo alespoň usnadněna dlouhodobým procesem utváření vhodného institucionálního prostředí a využíváním externích finančních zdrojů. Budoucí vývoj lze se značnou dávkou nejistoty předvídat na základě dosavadních trendů, deklarovaných záměrů formulovaných v dlouhodobých plánech a jejich diskutovaných alternativ a současných a předpokládaných budoucích kapacit jednotlivých aktérů.

3.3.1 AKTÉŘI

Na současnou situaci v KLS a jeho budoucí vývoj působí nepřehledné množství aktérů soukromého, podnikatelského i neziskového sektoru, domácnosti a jednotlivci, z nichž zdaleka ne všichni mají v regionu sídlo nebo bydliště. Je jisté, že pouze část těchto osob a institucí se bude podílet na tvorbě strategie a bude mít odpovědnost za její podobu a že ještě menší část z nich bude reálně odpovídat za její naplňování. Trendem posledních dvaceti let je postupné zahušťování vnitřního a vnějšího institucionálního prostředí územního rozvoje. Vzhledem k tomu, že jednotliví aktéři nedisponují sdíleným rozpočtem a jinými společnými nástroji rozvoje KLS (s výjimkou místní akční skupiny), je jejich závazek naplňovat společnou strategii dobrovolný a fakticky nevyhmatelný. Tento stav je odrazem rostoucího významu nejrůznějších aktérů ovlivňujících rozvoj řešeného území, včetně nestátních neziskových organizací. Rostoucí počet organizací i aktérů zasahujících do rozvoje území s sebou často nese konflikty, které často pramení z nedostatečně rozvinuté spolupráce mezi organizacemi. Tento stav může v budoucnu ohrožovat či komplikovat přípravu rozvojových projektů.

Obce

Primárním nositelem odpovědnosti za rozvoj území ve své působnosti je 11 obcí, které tvoří KLS a které ze zákona pečují o všestranný rozvoj svého území a o potřeby svých občanů. Klíčovými faktory ovlivňujícími efektivitu výkonu jejich samosprávních funkcí jsou aktivita, stabilita a kapacity politických, řídicích a administrativních aparátů a objem a struktura zdrojů, s nimiž obce nakládají. Organizační potenciál jednotlivých obcí je značně omezený a nejmenší z nich zvládají nanejvýše běžné fungování obce a administraci banálních projektů. Příprava a realizace náročnějších projektů nebo systematické strategické řízení jsou zcela mimo jejich možnosti, což je zčásti kompenzováno aktivitami mikroregionu a místní akční skupiny. Jako problematická se jeví propagace činnosti obcí a prezentace jejich záměrů směrem k veřejnosti.

Obrázek č. 11: Příjmy a výdaje obcí²¹

V období let 2010–2012 převyšovaly průměrné roční příjmy všech obcí KLS 207 mil. Kč, z čehož více než 48 % tvořily daňové, více než 16 % nedaňové a více než 31 % dotační příjmy (viz výše uvedený graf). v roce 2015 činily příjmy obcí 293 mil. Kč, z čehož 54 % tvořily daňové, 18 % nedaňové a 19 % dotační příjmy. Zatímco daňové příjmy vytváří relativně stabilní základ obecních rozpočtů, závislý pouze na občasných (byť zásadních) změnách systému rozpočtového určení daní, za kritickou lze považovat závislost většiny obcí na systému dotačního přerozdělování, jehož přínos pro obecní rozpočty je kromě aktivity samospráv podmíněn obecním nastavením dotačních titulů a nevypočitatelným chováním institucí, jež dotační tituly spravují. Skladba rozpočtů se liší nejen mezi jednotlivými obcemi navzájem, ale také se výrazně proměňuje v průběhu času.

Roční výdaje všech obcí ve období 2010 – 2012 činily průměrně 196 mil. Kč, v roce 2015 262 mil. Kč, jejich hospodaření s kladnými přebytky tudíž svědčí o celkově dobrém zdraví samosprávných rozpočtů. U většiny obcí lze pozorovat kritickou závislost investičních výdajů na objemu přijatých dotací. Podíl investičních výdajů na celkových výdajích obcí v letech 2010–2012 činil necelých 34 %, v roce 2015 32 %. Negativně lze hodnotit vysoký podíl výdajů na veřejnou správu na celkových výdajích obecních rozpočtů (v některých obcích tento podíl přesahuje hodnoty 40 %), což svědčí mimo jiné o nákladnosti správy obce v podmínkách vymezených současnou legislativou a samosprávním působením.

Pokud by obce KLS vyčlenily pro účely implementace strategie částky v rozmezí 10–20 % celkových vlastních běžných příjmů obecních rozpočtů, činil by objem vlastních disponibilních zdrojů obcí (bez dotací) na realizaci navržených opatření celkem 13,0–26,0 milionů korun ročně.

Mikroregion

Od první dekády tohoto století, v reakci na složité podmínky pro výkon samosprávních funkcí a na nastolené rozvojové výzvy, je prohlubována spolupráce obcí prostřednictvím dobrovolného svazku obcí Mikroregion Valašskomeziříčsko – Kelečsko, který záhy po svém ustanovení začal naplňovat svou strategii a realizovat vlastní rozvojové projekty. Tento svazek svou působností pokrývá celý správní obvod obce s rozšířenou působností Valašské Meziříčí. Základní administrativní funkce mikroregionu jsou pokryty kapacitami města Valašské Meziříčí, případně kapacitami dalších členských obcí. Složitěj-

²¹ Údaje za rok 2015, zdroj: Ministerstvo financí ČR.

ší agendu spojenou s přípravou a realizací rozvojových projektů mikroregion řeší ad-hoc spoluprací s najatými experty. Systematická spolupráce obcí sdružených v mikroregionu je dosud na poměrně nízké úrovni. Jádrem společných aktivit se koncentruje do oblasti společenských, kulturních a sportovních aktivit, společné propagace a řešení operativních úkolů spojených s běžným fungováním obcí.

Mikroregion je financován prostřednictvím příspěvků členských obcí a dotací na realizaci společných projektů. Ve srovnání s rozpočty jednotlivých obcí jsou finanční zdroje mikroregionu zanedbatelné a pokrývají prakticky pouze jeho běžnou činnost. Ve vztahu k potřebám rozvoje území a k přípravě a realizaci společných projektů je nutné zabezpečovat dodatečné financování z příspěvků členských obcí nebo z dotačních zdrojů. Obec Starý Jičín není členem žádného svazku obcí.

Ostatní místní a regionální aktéři

Kromě obcí a mikroregionu se na současné podobě a budoucím směřování KLS výrazně podílí nesčetné podnikatelské a neziskové subjekty, domácnosti a agilní jednotlivci. Jejich zástupci se mohou podílet na přípravě společné strategie, a ačkoli nenesou přímou odpovědnost za její implementaci, mohou k jejímu naplnění výraznou mírou přispět svými individuálními aktivitami nebo z titulu svých produkčních, spotřebitelských, zaměstnavatelských a mnoha dalších funkcí. Reálný přínos těchto aktérů k naplňování společné strategie je z principu nepředvídatelný, svými kapacitami však mnohonásobně převyšují potenciál všech obcí, mikroregionu i MAS KLS.

Místní partnerství

Mezi jednotlivými aktéry na lokální a regionální úrovni se postupem času rozvíjí atmosféra kreativní spolupráce, prostřednictvím níž lze snáze, synergickým spolupůsobením překonávat limity, dané omezenými vlastními kapacitami jednotlivých aktérů. V drtivé většině případů vstupují tito aktéři do vzájemných interakcí v průběhu ad-hoc vyjednávání ohledně přípravy a realizace konkrétních rozvojových záměrů. O systematickém a dlouhodobém komunitním řízení rozvoje v drtivé většině obcí nelze vůbec hovořit.

Významným reprezentantem místního partnerství je MAS KLS, která na území působí od roku 2008 na principech metody LEADER. Filosofie LEADERu je založena na pevném přesvědčení, že místní společenství na úrovni obcí a mikroregionů jsou sama schopna nejlépe řešit vlastní problémy a že je tedy účelné poskytovat jim maximální možnou podporu, a to prostřednictvím tzv. místních akčních skupin. Principy, které jsou pro LEADER charakteristické a které představují kvalitativně vyšší úroveň politiky regionálního rozvoje, kladou zásadní důraz na plánování a realizaci rozvojových projektů na nejnižší možné úrovni – v konkrétních obcích, konkrétními lidmi. V těchto územích a společenstvích vznikají prostřednictvím LEADERu zcela nové hodnoty – vědomí vzájemné důvěry, schopnost komunikovat a spolupracovat při řešení společných zájmů v nejrůznějších oblastech společenského života.

V KLS existují s aplikací metody LEADER zkušenosti z programovacího období 2007–2013. MAS KLS přispěla v tomto období k realizaci desítek rozvojových projektů částkami, které v letech 2010–2012 průměrně převyšovaly 6,5 milionu korun ročně. MAS KLS disponuje dostatečnými odbornými, organizačními a finančními kapacitami pro podporu žádoucího vývoje místních společenství a vytváří tak silný mezičlánek mezi místní úrovní a vnějším prostředím.

Aktéři vyšších hierarchických úrovní

Kromě vlivu lokálních a regionálních aktérů, působících zevnitř území, působí na rozvoj KLS také řada vnějších aktérů různých hierarchických úrovní a zájmů. Na jedné straně jde o aktéry veřejného, soukromého podnikatelského a neziskového sektoru, kteří do území lokalizují své aktivity, na druhé straně o hierarchicky vyšší aktéry veřejné sféry, kteří v rámci svých politik rozvoj KLS (stejně jako jiných území) přímo nebo nepřímo podporují či jinak ovlivňují. Hierarchicky nejbližšími aktéry jsou zejména

Zlínský kraj, Moravskoslezský kraj, Euroregion Bílé Karpaty a obce, jejichž rozšířená působnost zasahuje do KLS. Na vyšších úrovních hierarchie se jedná především o Českou republiku, jednotlivá ministerstva a jim podřízené organizace, Svaz měst a obcí České republiky, Spolek pro obnovu venkova ČR, Národní síť Místních akčních skupin České republiky a další organizace. Klíčovým aktérem současného rozvoje KLS je Evropská unie.

Tyto instituce definují koncepční rámce vlastních politik a vytvářejí finanční a nefinanční nástroje jejich uplatňování, jejichž využití ve prospěch rozvoje KLS je jedním z účelů strategie. Nutno připomenout, že územní působnost těchto institucí zahrnuje nejen KLS a jejich aktivity mohou mít na jeho rozvoj nejen pozitivní, ale i negativní dopady. Schopnost využít příležitosti a odvrátit ohrožení, které z působení těchto vnějších aktérů vyplývají, je jednou z podmínek úspěšné implementace strategie. Vyžaduje od místních organizací a jednotlivců jednotu v klíčových a ofenzivní postup v každodenních otázkách a schopnost přicházet se smysluplnými projekty, které obstojí v konkurenci jiných území. Z tohoto hlediska je problematické nedostatečné zastoupení v politických a správních orgánech vyšší úrovně, které odráží malý rozsah i nízkou lidnatost území MAS. Nepřehledná struktura a působnost jednotlivých aktérů a systémů vnější podpory značně komplikují běžný život a rozvoj území nejen v KLS. Ačkoli tato situace snižuje efektivitu úsilí místních a regionálních aktérů, je z pragmatického hlediska faktem, který je nutné přijmout a přizpůsobit se mu, především proto, že rozvoj KLS byl a bude na vnějších zdrojích kriticky závislý.

3.3.2 RÁMCE VNĚJŠÍ PODPORY

Aktéři vyšších hierarchických úrovní ovlivňují KLS uplatňováním vlastních politik definovaných ve svých strategiích, plánech a koncepcích prostřednictvím přímé lokalizace vlastních aktivit a prostřednictvím vytváření finančních a nefinančních nástrojů podpory rozvojových projektů připravovaných a realizovaných místními aktéry. Význam těchto nástrojů pro KLS je zásadní: mnoho organizací i jednotlivců je na externích finančních tocích kriticky závislých, a to nejen z pohledu přípravy a realizace rozvojových projektů, ale i z pohledu udržení vlastní běžné činnosti. Změna této situace je za stávajících podmínek nereálná.

V období po vstupu České republiky do Evropské unie výrazně vzrostl význam finančních nástrojů její regionální, zemědělské a dalších politik, které v současnosti výrazně zastiňují programy vlády České republiky, jednotlivých ministerstev a jim podřízených organizací.

Desítky nejrůzněji zaměřených vlastních dotačních titulů každoročně vyhláší ve svých samostatných působnostech Zlínský kraj a Moravskoslezský kraj. Především neziskové organizace mohou na svou činnost čerpat prostředky poskytované četnými nadačními a jinými fondy.

Čerpání externích finančních zdrojů komplikuje nepřehledná a často se měnící struktura četných dotačních titulů a značná administrativní náročnost přípravy a realizace rozvojových projektů, neúměrná odborným kapacitám značné části potenciálních příjemců dotací a často vlastní náročnosti projektů samotných. V důsledku toho vznikla a nadále se prohlubuje závislost rozvoje území na poskytovatelích poradenských služeb, což přípravu a realizaci rozvojových projektů neúměrně prodražuje.

4 ANALÝZA PROBLÉMŮ A POTENCIÁLŮ ÚZEMÍ

Analýza problémů byla zpracována komunitním způsobem (problémy definovali členové pracovních skupin). Klíčové problémy byly následně externím facilitátorem strukturovány a vyhotoveny byly tzv. problémové stromy, které nejlépe umí postihnout vazby mezi jednotlivými problémy a jejich genezí v čase, včetně znázornění kauzalit a podmíněností (co je příčina a co je následek).

Za klíčové byly označeny tyto problémy v území:

- Nedostatek financí
- Chybí dobudovaná infrastruktura (kanalizace, rozvojové plochy)
- Legislativa
- Absence zaměstnavatelů s vyšší přidanou hodnotou
- Zánik drobných řemesel a poskytovatelů služeb
- Nízká konkurenceschopnost zemědělských podniků
- Nezájem občanů o dění v obcích
- Chybí systémová podpora spolků
- Nedostatečná vybavenost zemědělských podniků
- Chybí sociální služby (pro cílovou skupinu seniorů)
- Chybí zázemí pro rodiny a spolkovou činnost
- Systémové nedostatky v nastavení dotačních titulů
- Chybí infrastruktura pro bezmotorovou dopravu a pro veřejnou dopravu
- Neschopnost generovat nová pracovní místa
- Nedostatečná spolupráce s okolím
- Nedostatečná dostupnost vzdělání
- Odliv mladých kvalifikovaných obyvatel
- Nevyužité průmyslové a zemědělské areály
- Nedostatečná péče o kulturní památky
- Absence zařízení pro nakládání s odpady (sběrný dvůr)
- Chybí základní občanská vybavenost
- Zastaralá sociální infrastruktura a objekty občanské vybavenosti
- Nedostatečný rozsah bezbariérové infrastruktury
- Absence činnosti spolků v některých segmentech činnosti
- Nevyhovující podmínky pro zachování kulturních tradic
- Nedostatečná propagace činnosti obcí a ostatních aktérů
- Nedostatečná propagace činnosti obcí a ostatních aktérů
- Absence místní odbytové sítě pro místní výrobky
- Nerozvinutý systém značení místních výrobků
- Nedostatečná síť informačních a turistických center

Jak je vidno z definovaných problémů, některé jsou tzv. nezávislé proměnné, některé naopak závislé na dalších problémech. Vztah příčiny a následku se pracovní skupina pro přípravu Integrované Strategie rozvoje území snažila znázornit prostřednictvím následujících problémových stromů.

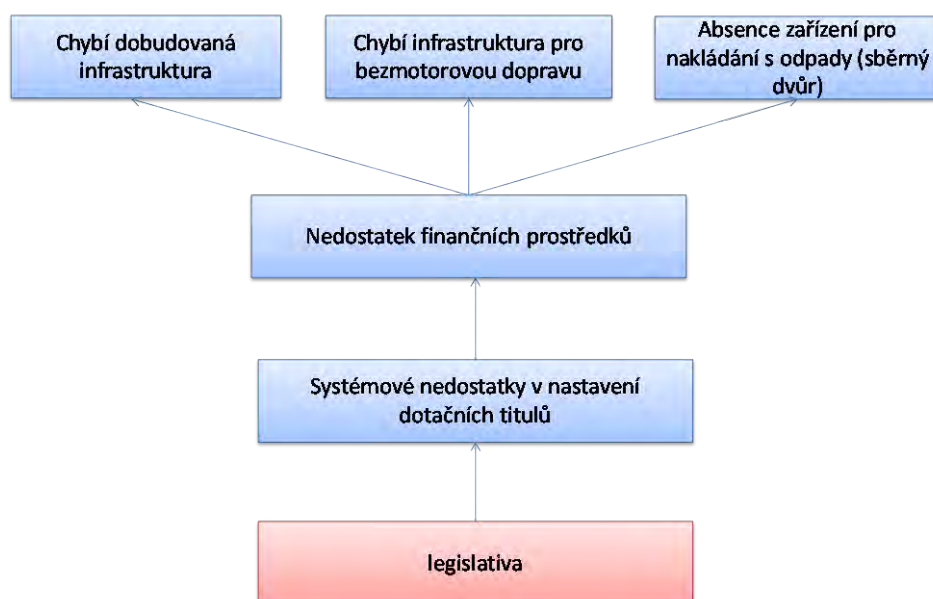
Tabulka návaznosti strategické části na klíčové problémy uvedené v kap. 4:

Opatření	Klíčový problém	Klíčový problém
Opatření 1.1: Vybudování a zlepšení stavu komunikací	Nedostatečný rozsah bezbariérové infrastruktury	Chybí infrastruktura pro bezmotorovou dopravu a pro veřejnou dopravu
Opatření 1.2: Dobudování ČOV a kanalizací	Chybí dobudovaná infrastruktura (kanalizace, rozvojové plochy)	
Opatření 1.3: Dobudování vodovodních řádů	Zastaralá sociální infrastruktura a objekty občanské vybavenosti	
Opatření 1.4: Dobudování infrastruktury pro bezmotorovou a veřejnou dopravu	Chybí infrastruktura pro bezmotorovou dopravu	Chybí základní občanská vybavenost
Opatření 1.5: Modernizace a budování soc. infrastruktury a objektů občanské vybavenosti vč. bezbariérového řešení	Zastaralá sociální infrastruktura a objekty občanské vybavenosti	Nedostatečná dostupnost vzdělání
Opatření 2.1. Konkurenceschopnost podniků	Nedostatečná vybavenost zemědělských podniků	Nízká konkurenceschopnost zemědělských podniků
Opatření 2 2: Udržení zaměstnanosti	Absence zaměstnavatelů s vyšší přidanou hodnotou	
Opatření 2.3: Propagace místních subjektů	Absence místní odbytové sítě pro místní výrobky	
Opatření 3.1: Podpora činnosti spolků	Chybí systémová podpora spolků	Absence činnosti spolků
Opatření 3.2: Zachování kulturních tradic	Nedostatečná péče o kulturní památky	Nevyhovující podmínky pro zachování kulturních tradic
Opatření 3.3: Zlepšování propagace činností obcí a ostatních subjektů navenek	Nedostatečná propagace činnosti obcí a ostatních aktérů	
Opatření 3.4: Spolupráce	Nerozvinutý systém značení místních výrobků	Zánik drobných řemesel a poskytovatelů služeb
Opatření 4.1: Komplexní pozemkové úpravy	Nedokončené komplexní pozemkové úpravy	
Opatření 4.2: Údržba krajina	Nedokončené komplexní pozemkové úpravy	
Opatření 4. 3: Zpřístupnění významným krajinným prvků a ostatních atraktivit	Nedostatečná síť informačních a turistických center	Absence místní odbytové sítě pro místní výrobky
Opatření 4.4: Podpora alternativního využití objektů a areálů v území	Nevyužité průmyslové a zemědělské areály	
Opatření 4.5: Zvýšení dostupnosti	Absence zařízení pro	

Opatření	Klíčový problém	Klíčový problém
zařízení pro nakládání s odpady	nakládání s odpady (sběrný dvůr)	
Opatření 4.6: Realizace přírodě blízkých protipovodňových opatření	Nedokončené komplexní pozemkové úpravy	

Některá opatření jsou navázána na více klíčových problémů.

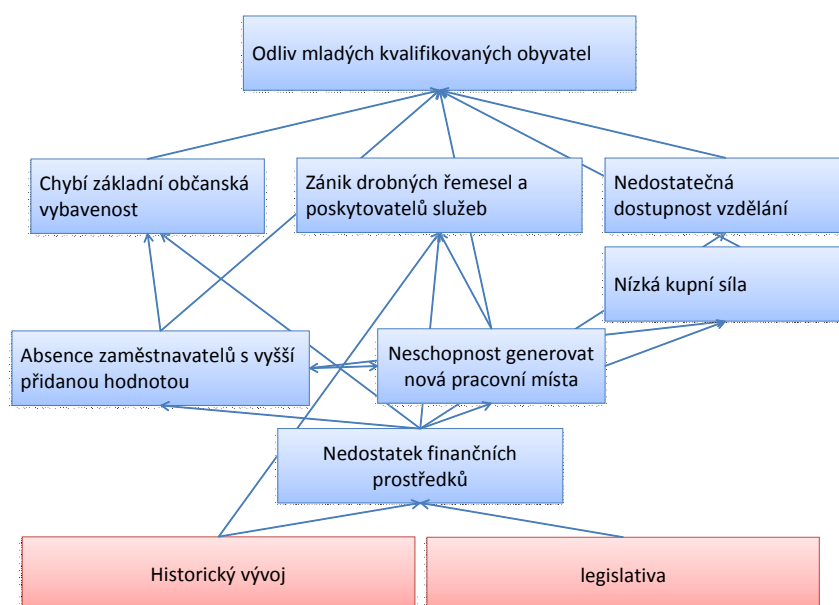
Schéma č. 1 Problémový strom - Infrastruktura



Primární příčinou klíčových problémů v oblasti infrastruktury je legislativní úprava (zejména zákon č. 243/2000 Sb. O rozpočtovém určení výnosu některých daní, ve znění pozdějších předpisů). Ten nezaručuje adekvátní přísun zdrojů ke krytí potřeb, které jsou přesouvány z centrální úrovně na úroveň regionální či obecní. Bohužel ani nastavení dotačních titulů neposkytuje kompenzaci, v konečném důsledku je tedy klíčovým problémem **nedostatek finančních prostředků**. Tento primární problém se pak odráží v chybějící či nedobudované infrastruktuře – ať již dopravní či technické.

Potenciál je pak zejména v tom, že obce nemají charakter rozptýlené zástavby, což pro jakékoliv infrastrukturní záměry je jednoznačně výhodou.

Schéma č. 2 Problémový strom – podnikání, zaměstnanost



Primární příčinou problémů v oblasti zaměstnanosti a podnikání je zejména historický vývoj a legislativa. Po roce 1989 se rozpadl systém centrálně plánované ekonomiky a všechny ekonomické subjek-

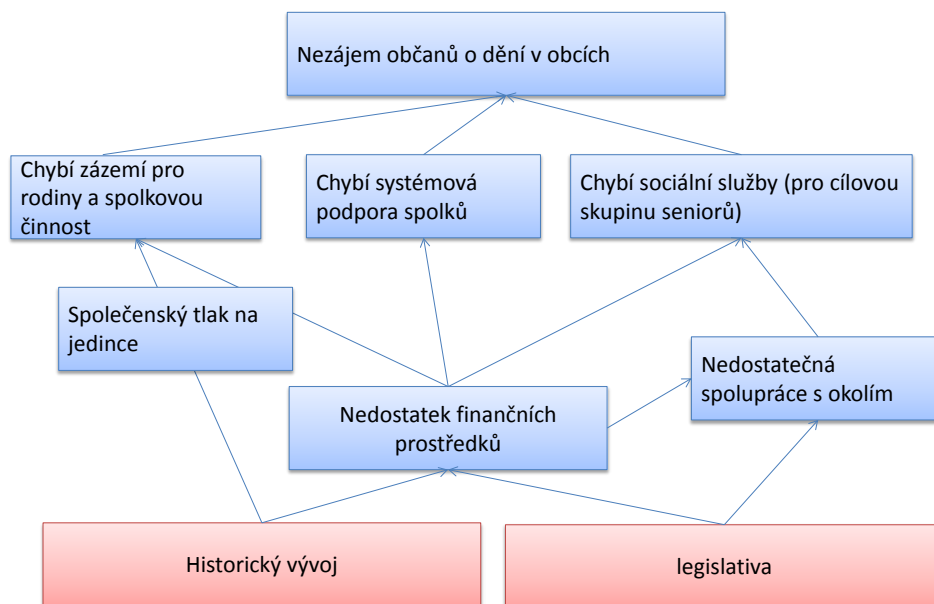
ty byly vystaveny mezinárodní konkurenci, ta se ještě více vyostřila po vstupu ČR do EU. Se vstupem do EU byla přijata řada norem, které na jedné straně znamenaly otevření nových trhů, ale současně přinesly velmi tvrdé podmínky pro jakoukoliv ekonomickou činnost.

Nedostatek finančních prostředků z rozpočtového určení daní sice byl částečně kompenzován možností čerpat finanční prostředky ze Strukturálních fondů či EAFRD. Systém projektového financování je však velmi nejistý a zejména pro malé obce rizikový.

Území bylo v minulosti závislé na zemědělské výrobě a částečně i na dojížděcí do ekonomických center nynějšího Zlínského a Moravskoslezského kraje, což se po roce 1989 částečně změnilo, část obyvatel začala podnikat, ale obecně lze konstatovat, že v území MAS Kelečsko- Lešensko-Starojicko **přetrvává absence zaměstnavatelů s vyšší přidanou hodnotou**, což se následně projevuje i v **omezené schopnosti generovat nová pracovní místa**. Současně je v území relativně **nízká kupní síla**. **Omezená dostupnost vzdělání, zánik drobných řemesel, nedostatek pracovních příležitostí s adekvátní odměnou** se pak projevuje v klíčovém problému, kterým je **odliv kvalifikovaných obyvatel**.

Potenciál vytváří zejména drobné řemesla a zemědělská výroba, které zde mají tradici, a jsou všechny relativně konkurenceschopné.

Schéma č. 3 Problémový strom – Společnost



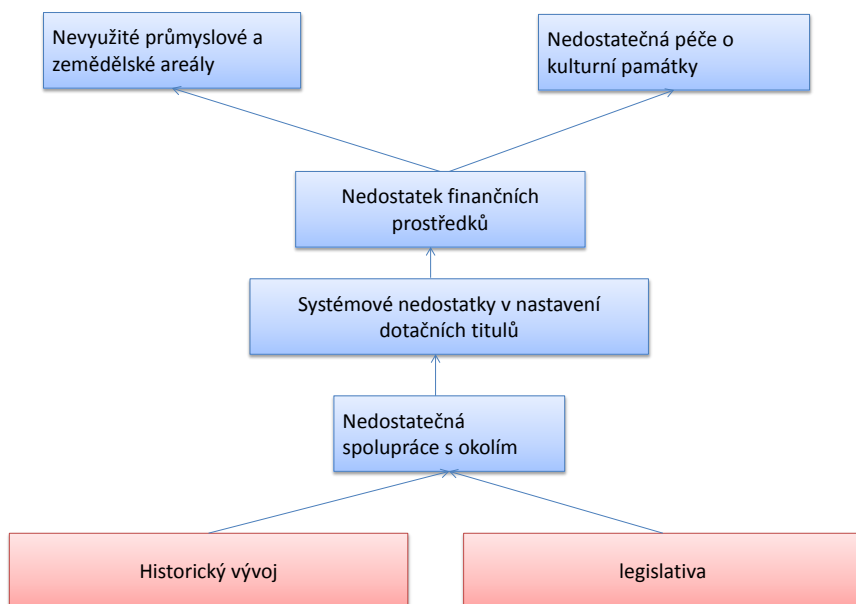
Podobně jako v případě předchozího problémového stromu, i v případě společnosti je významný historický vývoj a legislativa.

V souvislosti s transformací centrálně plánované ekonomiky na tržní systém došlo nejen ke zvýšení tlaku na existující ekonomické subjekty, ale zejména na jedince. Nehovoříme jen o mezinárodní konkurenceschopnosti firem, ale i jedinců a jejich skupin.

K tomu se přidává nedostatek finančních prostředků, který byl popsán v předchozích klíčových problémech. Důsledkem je pak **nedostatečná spolupráce s okolím, chybí zázemí pro spolkovou činnost, chybí systémová podpora spolků, a chybějící sociální služby pro cílovou skupinu seniorů**.

Potenciál je pak zejména v rozvoji spolkových aktivit, které zejména ve venkovském prostoru mají tradici a portfolio těchto spolků je docela pestré.

Schéma č. 4 Problémový strom – efektivní využití území a zdrojů



Efektivní využití území a zdrojů má rovněž primárně historickou genezi, která se odehrává v určitém legislativním rámci. Původní zemědělská výroba byla redukována z důvodu přechodu na tržní ekonomiku, ale i z důvodu vstupu do EU a nutnosti implementovat řadu norem. **Nedostatečné finanční zdroje vyústily v nevyužité průmyslové a zemědělské areály a nedostatečnou péči o kulturní památky.**

Potenciál představuje zejména alternativní využití těchto areálů a objektů, jako ž i využití existujících památek pro cestovní ruch.

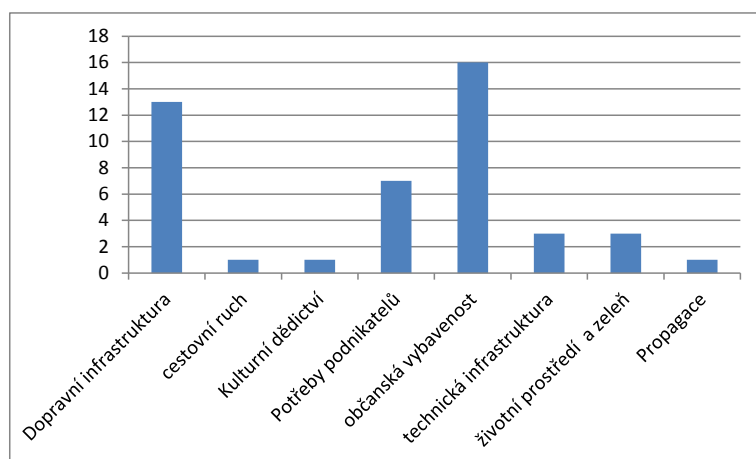
5 ANALÝZA POTŘEB A JEJICH ŘEŠENÍ POMOCÍ ESIF

Zatímco v kapitole 3 byla popsána analýza problémů, s nimiž se území objektivně potýká a jedná se o širší rozměr, neboť zahrnuje i typy záměrů, které jsou nad rámec aktuálních potřeb, analýza potřeb zahrnuje okamžitou absorpční kapacitu území, neboť jde ve většině případů o projekty v určitém stupni přípravy. Potřeby byly zjištěny prostřednictvím dotazníkového šetření a veřejného projednávání a její výsledky lze shrnout následovně.

V rámci tohoto průzkumu bylo identifikováno celkem 45 projektových záměrů, přičemž 38 záměrů tvoří záměry samosprávy, 7 tvoří záměry malých a středních podnikatelů (z toho 5 zemědělců).

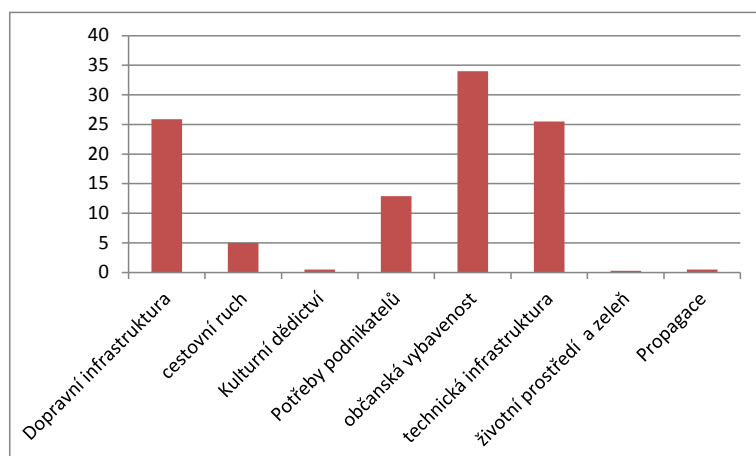
Tematické členění projektových záměrů a jejich četnost znázorňuje následující graf.

Graf č. 1 Počet projektových záměrů podle tematických oblastí



Jak je vidno, největší potřeby existují v oblasti dopravní infrastruktury a občanské vybavenosti, což zcela koresponduje s problémovým stromem a jeho slovní interpretací.

Graf č. 2 Finanční objem projektových záměrů dle tematických oblastí v mil. Kč



V rámci definovaných potřeb budou pomocí fondů ESIF řešeny problémy a potřeby dopravy (bezpečnost na komunikacích, bezmotorová doprava a dopravní terminály) a dále pak budou pomocí ESIF fondů řešeny potřeby zemědělských podnikatelů.

Zdůvodnění:

V rámci IROP budou MAS podpořeny projekty týkající se dopravní infrastruktury v oblastech individuální bezmotorové dopravy vedoucí ke zvýšení bezpečnosti účastníků silničního provozu. Tato oblast byla v rámci přípravy strategie shledána problémovou a zároveň existuje dostatečná absorpční kapacita ve věci zajištění realizace projektů i zajištění jejich udržitelnosti.

V rámci PRV budou podpořeny projekty zemědělských podnikatelů. Podpora podnikatelů byla identifikována v rámci přípravy strategie jako potřebná. Sektor zemědělství byl vybrán jako sektor, který na území MAS vytváří nejvíce pracovních míst a má dominantní vliv na stav krajiny na území MAS. zároveň tento sektor disponuje dostatečnou absorpční kapacitou ve smyslu realizace projektů, zajištění jejich udržitelnosti z hlediska udržitelnosti výstupů projektů, tak i zajištění samotné existence organizačních příjemců.

6 SWOT ANALÝZA

Následující silné a slabé stránky, příležitosti a ohrožení byly formulovány na základě profilu území a následně byly silné a slabé stránky hierarchizovány (bodovány jednotlivými členy pracovních skupin), seřazeny jsou tak od nejvýznamnějších po méně významné.

6.1 SILNÉ STRÁNKY

1. Dostatečný potenciál zemědělské půdy a pracovních sil pro zemědělství a lesnictví *****
2. Tradice hospodaření i v méně příznivých oblastech ****
3. Malý výskyt sociálně-patogenních jevů ****
4. Relativně zachovalá kulturní krajina, postupná revitalizace a regenerace jejích původním využitím negativně dotčených součástí ***
5. Uspokojivá dostupnost základní technické a sociální infrastruktury a služeb ve středně velkých a větších sídlech***
6. Zachovalé mezilidské vztahy, význam tradičních sociálních institucí a sounáležitost mezi obyvateli***
7. Zkušenosti s aplikací metody LEADER a existence MAS KLS se stabilním odborným zázemím ***
8. Demograficky mladé obyvatelstvo ve většině obcí **
9. Dostatek volných ploch a objektů pro soukromou i veřejnou investiční činnost**
10. Hustá síť dopravní infrastruktury **
11. Přítomnost velkých zaměstnavatelů v okolí **
12. Uspokojivá dostupnost veřejnou dopravou ve větších sídlech, v zázemí okolních měst a na hlavních dopravních tazích **
13. Tranzitní poloha na významných dopravních tazích *
14. Zkušenosti s přípravou a realizací rozvojových strategií a projektů na úrovni místní akční skupiny a mikroregionu *
15. Bohatství kulturního dědictví a tradic
16. Zkušenosti s meziobecní spoluprací a existence svazku obcí Valašskomeziříčsko – Kelečsko
17. Zvyšující se význam nestátních neziskových organizací
18. Zachovalé kulturní tradice

6.2 SLABÉ STRÁNKY

1. Chronický nedostatek finančních prostředků v hospodářství, ve veřejné správě i v neziskovém sektoru a kritická závislost řady subjektů i územního rozvoje na dotacích*****
2. Nedostatečně rozvinutá a využitá turistická a volnočasová infrastruktura, včetně sítě turistických stezek a cyklotras*****

3. Nízká úroveň vybavení sítěmi technické a sociální infrastruktury a služeb v malých sídlech a v sídlech s rozptýlenou zástavbou a vysoké náklady na jejich pořízení, provoz a údržbu***
4. Periferní poloha vůči významným sídelním a ekonomickým centřům a jejich rekreačnímu zázemí**
5. Snížená retenční schopnost krajiny a existence lokalit ohrožených záplavami**
6. Špatný technický stav mnoha objektů a ploch v obcích**
7. Nedostatečné zastoupení v politických a správních orgánech vyšší úrovně**
8. Špatný technický stav povrchu pozemních komunikací, vysoká zátěž tranzitní dopravou v případě řady z nich a horší dopravní dostupnost veřejnou dopravou v malých a periferních sídlech**
9. Existence konfliktů, špatná komunikace a nedostatečně rozvinutá spolupráce mezi aktéry při přípravě a realizaci rozvojových strategií a projektů**
10. Existence lokalit se zhoršenou bezpečností provozu na pozemních komunikacích**
11. Nevyřešené nebo nepřehledné majetkové vztahy k řadě objektů a ploch v obcích a převažující nájemní vztahy k půdě**
12. Převažující nízká rentabilita a přidaná hodnota místního hospodářství a jeho struktura, nízká produktivita práce a mnohdy zastaralé technické a technologické vybavení*
13. Absence velkých zaměstnavatelů v území*
14. Horší vzdělanostní struktura obyvatelstva*
15. Závislost části obyvatel na veřejné dopravě*
16. Nízká míra participace občanů na rozhodování*
17. Nedostatečné odborné a organizační kapacity pro přípravu a realizaci rozvojových strategií a projektů v obcích a závislost jejich rozvoje na poradenských službách*
18. Nedostatek pracovních příležitostí, zejména pro kvalifikované specializované pracovní síly nebo osoby se znevýhodněním na jedné straně a nedostatek kvalifikovaných a motivovaných pracovních sil pro rozvoj hospodářství v odvětvích s vyšší přidanou hodnotou*
19. Nedostatečné využívání výsledků vědy a výzkumu a příkladů dobré praxe, pomalý postup zavádění inovací v hospodářství, ve veřejné správě i v neziskovém sektoru
20. Vysoký podíl intenzivního zemědělství v ekonomicky i environmentálně méně příhodných podmínkách
21. Existence lokalit se zhoršeným stavem životního prostředí
22. Nevyhovující stav některých prvků sociální infrastruktury a objektů občanské vybavenosti
23. Nedostatečná nabídka bezbariérové technické a sociální infrastruktury
24. Nedostatečná podpora spolků
25. Nedokončené komplexní pozemkové úpravy
26. Nedostatečná nabídka turistických informačních center

6.3 PŘÍLEŽITOSTI

1. Existence systémů podpory rozvojových projektů a strategií
2. Existence zdrojů informací o příkladech dobré praxe v oblasti zemědělství a rozvoje venkova
3. Odstraňování bariér spojených s existencí státních hranic, pokračující evropská integrace
4. Oživení a měnící se struktura národního a regionálního hospodářství
5. Poptávka po zavádění alternativních zdrojů energií
6. Posilování významu metody LEADER pro rozvoj venkova
7. Probíhající a plánované rozsáhlé investice do dopravní a technické infrastruktury ze strany veřejného sektoru a investice soukromého podnikatelského sektoru
8. Rostoucí zájem společnosti o ochranu životního prostředí a krajiny
9. Zájem návštěvníků a turistů o domácí destinace
10. Zájem o bydlení na venkově v zázemí okolních měst ze strany solventních rodin s malými dětmi
11. Zájem o zdravý životní styl a o kvalitní a bezpečné potraviny
12. Zájem společnosti na posílení alternativních funkcí zemědělství a mimoprodukčních funkcí lesa
13. Zlepšení propagace činnosti obcí a ostatních subjektů
14. Podpora místních producentů zemědělských a potravinářských výrobků

6.4 OHROŽENÍ

1. Demografické stárnutí obyvatel a růst rozdílů v životní úrovni
2. Klimatické změny a mimořádné projevy počasí (povodně, orkány, extrémní teploty)
3. Komplikovanost, nepřehlednost a nestabilita vnějšího institucionálního prostředí a rámců vnější podpory
4. Konflikty rozvojových záměrů s požadavky na udržitelný rozvoj obcí a ochranu přírody a krajiny nebo s individuálními zájmy jednotlivců a jejich organizací
5. Krajinářsky, urbanisticky a architektonicky nekoncepční nová výstavba
6. Legislativní bariéry a nevhodně nastavený právní a administrativní systém a systém technických norem
7. Migrace mladých, kvalifikovaných a jinak perspektivních obyvatel do měst, zejména z periferních sídel
8. Negativní změny rozpočtového určení daní
9. Pokračování procesu ekonomické a kulturní globalizace, oslabování lokálních sociálních a ekonomických vazeb a prohlubování závislosti regionu na vnějších zdrojích
10. Pronikání a šíření invazních druhů rostlin a živočichů
11. Slabá pozice venkova v systému řízení státu, nestabilita tohoto systému, nedostatek finančních zdrojů na podporu rozvoje venkova a konkurence jiných regionů při usilování o jejich získání
12. Snižování podílu trvale bydlících obyvatel

13. Změny v životním stylu a nárůst sociopatogenních jevů v souvislosti s přílivem nových obyvatel
14. Ztráta ekonomické konkurenceschopnosti a výkonnosti regionu a státu

7 PŘEHLED STRATEGICKÝCH DOKUMENTŮ V ÚZEMÍ

Rozvoj KLS a jednotlivých obcí a mikroregionu je koncepčně ukotven v řadě strategických a územně-plánovacích dokumentů s působností na místní, mikroregionální a regionální úrovni a na vyšších hierarchických úrovních. Při zpracování strategie musí být tyto rámce v maximální možné míře respektovány. Hierarchicky nižší koncepce společná strategie zastřešuje, hierarchicky vyšší koncepce adaptuje do specifických podmínek území, vytvářejíc tak vnitřně soudržný podklad pro rozhodování. Je nereálné podat bližší přehled zaměření jednotlivých dokumentů a vazeb k připravované strategii. Při extrémně zahuštěném vnějším institucionálním prostředí rozvoje KLS a přemíře strategií, plánů a koncepcí různého zaměření, by jejich pouhý výčet překračoval rozsah zbytku tohoto dokumentu.

Z mnoha desítek strategických a územně-plánovacích dokumentů, které je nutné vzít v úvahu při přípravě strategie, lze zmínit následující:

- Koncepční rámce strategického řízení:
 - Strategie regionálního rozvoje České republiky (pro období 2007–2013),
 - Strategie regionálního rozvoje ČR pro období 2014–2020,
 - Národní strategický plán rozvoje venkova České republiky na období 2007–2013,
 - další sektorové strategie, plány a koncepce vlády České republiky a jednotlivých ministerstev,
 - **Strategie rozvoje Zlínského kraje 2009–2020,**
 - Strategie rozvoje Zlínského kraje 2009–2020 definuje cíl 3.2: Zatraktivnit život na venkově a podporovat diversifikaci činností na venkově
 - **Strategie rozvoje Moravskoslezského kraje na léta 2009–2020,**
 - Strategie rozvoje Moravskoslezského kraje 2009–2020 definuje strategický cíl 4.5: Podporovat druhovou rozmanitost, ekologicky stabilní krajinu včetně postindustriální a udržitelné zemědělství a dále strategický cíl 4.10: Rozvíjet kvalitu života v sídlech kraje v souladu se zásadami moderního a zodpovědného urbanismu
 - Program rozvoje územního obvodu Zlínského kraje 2013–2016,
 - Program rozvoje Moravskoslezského kraje na období 2010–2012,
 - Regionální inovační strategie Zlínského kraje 2013–2020,
 - Regionální inovační strategie Moravskoslezského kraje 2010–2020,
 - Strategie rozvoje venkova ve Zlínském kraji 2010–2015,
 - Návrh řešení socioekonomicky znevýhodněných oblastí Moravskoslezského kraje,
 - další sektorové strategie, plány a koncepce Zlínského kraje a Moravskoslezského kraje,
 - Integrovaná strategie území MAS Kelečsko – Lešensko – Starojicko na období 2008–2013,
 - Strategický plán LEADER MAS Kelečsko – Lešensko – Starojicko na období 2008–2013 a
 - Strategický plán rozvoje mikroregionu Valašskomeziříčsko – Kelečsko na období 2008–2016.
 - Priorita 10.2.2: Bezmotorová doprava, 10.1.1 Priorita - Podnikání a zaměstnanost
- Koncepční rámce územního plánování:
 - Politika územního rozvoje České republiky 2008,
 - Zásady územního rozvoje Zlínského kraje,
 - Zásady územního rozvoje Moravskoslezského kraje a
 - územní plány obcí.

Na základě Protokolu o hodnocení formálních náležitostí a přijatelnosti (souhrnný posudek) ze dne 12.12.2016 MAS doplňuje kapitolu o níže uvedené údaje:

V rámci přezkumu níže uvedených dokumentů byly identifikovány tyto vazby mezi níže uvedenými dokumenty:

Tabulka uvádí návaznosti cílů SCLLD na cíle strategií krajů. Tabulka nesleduje návaznosti jednotlivých krajských strategií. Cíl uvedený ve sloupci SCLLD navazuje na cíle uvedené v ostatních sloupcích tabulky.

SCLLD	Strategie rozvoje Zlínského kraje 2009 – 2020 (SRZK)	Strategie rozvoje Moravskoslezského kraje na léta 2009 – 2020
Doplnit, zkvalitnit a zvýšit dostupnost infrastruktury v území – „infrastruktura moderní a dostupná“	Tematický pilíř Efektivní infrastruktura a rozvoj venkova	globální cíl 4 - Kvalitní a kulturní prostředí, služby a infrastruktura pro život, práci a návštěvu
Zvýšit konkurenceschopnost podniků, udržet zaměstnanost a zvýšit odpovědnost občanů za sebe sama „tržní orientace, inovace, podnikavost“	Tematický pilíř Konkurenceschopná ekonomika	globální cíl 4 - Kvalitní a kulturní prostředí, služby a infrastruktura pro život, práci a návštěvu
Zajistit adekvátní kvalitu volnočasového vyžití v území a dbát na zachování tradic „tradice, poznávání a zábava“	Tematický pilíř Efektivní infrastruktura a rozvoj venkova,	globální cíl 4 - Kvalitní a kulturní prostředí, služby a infrastruktura pro život, práci a návštěvu
Usilovat o harmonický a trvale udržitelný rozvoj území založený na efektivním využití zdrojů území „odpovědnost k území, v němž žijeme“	Tematický pilíř Efektivní infrastruktura a rozvoj venkova, Tematický pilíř Atraktivní region	globální cíl 4 - Kvalitní a kulturní prostředí, služby a infrastruktura pro život, práci a návštěvu

Zdůvodnění: MAS v rámci doplňování náležitostí požadovaných ŘO přezkoumala existenci strategických dokumentů krajů, na jejichž území působí, a v rámci tohoto přezkumu identifikovala dokumenty uvedené ve výše uvedené tabulce. MAS porovnávala obsah těchto dokumentů na úrovni jednotlivých opatření a identifikovala následující návaznosti na této úrovni:

Tabulka uvádí návaznosti cílů SCLLD na cíle strategií krajů. Tabulka nesleduje návaznosti jednotlivých krajských strategií. Cíl uvedený ve sloupci SCLLD navazuje na cíle uvedené v ostatních sloupcích tabulky.

SCLLD	Strategie rozvoje Zlínského kraje 2009 – 2020 (SRZK)	Strategie rozvoje Moravskoslezského kraje na léta 2009 – 2020
1.1: Doplnit chybějící a modernizovat stávající klíčové místní komunikace	3.2. Zatraktivnit život na venkově a podporovat diversifikaci činností na venkově	4.3 Mít kvalitní vnitřní i vnější dopravní propojení kraje včetně napojení na Tran-

SCLLD	Strategie rozvoje Zlínského kraje 2009 – 2020 (SRZK)	Strategie rozvoje Moravskoslezského kraje na léta 2009 – 2020
		sevropské sítě (TEN-T)
1.2: Dobudovat chybějící a modernizovat stávající systémy odpadních vod	3.1. Zlepšit parametry životního prostředí	4.4 Podstatně zlepšit kvalitu ovzduší v kraji a rozvíjet technické podmínky nezbytné pro kvalitní životní prostředí
1.3: Dobudovat vodovodní řady a zlepšit kvalitu zásobování občanů pitnou vodou	3.2. Zatraktivnit život na venkově a podporovat diversifikaci činností na venkově	4.4 Podstatně zlepšit kvalitu ovzduší v kraji a rozvíjet technické podmínky nezbytné pro kvalitní životní prostředí
1.4: Systematicky podporovat a budovat infrastrukturu pro pěší a cyklisty a dopravní terminály	3.2. Zatraktivnit život na venkově a podporovat diversifikaci činností na venkově 3.4. Rozvíjet systém veřejné dopravy a podporovat ekologické aspekty dopravy	4.3 Mít kvalitní vnitřní i vnější dopravní propojení kraje včetně napojení na Transsevropské sítě (TEN-T)
1.5: Modernizovat a podporovat přístupnost objektů občanské vybavenosti	3.2. Zatraktivnit život na venkově a podporovat diversifikaci činností na venkově	4.10 Rozvíjet kvalitu života v sídlech kraje v souladu se zásadami moderního a zodpovědného urbanismu
2.1: Zvýšit konkurenceschopnost podniků.	3.2. Zatraktivnit život na venkově a podporovat diversifikaci činností na venkově	4.5 Podporovat druhovou rozmanitost, ekologicky stabilní krajinu včetně postindustriální a udržitelné zemědělství
2.2: Udržet zaměstnanost v území MAS KLS alespoň na stávající úrovni	1.3 – Posílit roli malých a středních podni-	4.5 Podporovat dru-

SCLLD	Strategie rozvoje Zlínského kraje 2009 – 2020 (SRZK)	Strategie rozvoje Moravskoslezského kraje na léta 2009 – 2020
	kům	hovou rozmanitost, ekologicky stabilní krajinu včetně postindustriální a udržitelné zemědělství
2.3: Zvýšit identitu obyvatel s územím	3.2. Zatraktivnit život na venkově a podporovat diversifikaci činností na venkově	Bez vazby
3.1: Systematicky podporovat činnost spolků	3.2. Zatraktivnit život na venkově a podporovat diversifikaci činností na venkově	4.2 Posílit kulturu aktivního trávení volného času obyvatel a prevence kriminality mládeže prostřednictvím systematického rozvoje vzdělávacích, kulturních a sportovních aktivit na rekreační, výkonnostní i vrcholové úrovni
3.2: Zachovávat kulturní tradice	4.3. Zajistit ochranu a rozvoj kulturního dědictví regionu	4.2 Posílit kulturu aktivního trávení volného času obyvatel a prevence kriminality mládeže prostřednictvím systematického rozvoje vzdělávacích, kulturních a sportovních aktivit na rekreační, výkonnostní i vrcholové úrovni
3.3: Zlepšovat propagaci činnosti obcí a ostatních subjektů navenek	3.2. Zatraktivnit život na venkově a podporovat diversifikaci činností na venkově	4.2 Posílit kulturu aktivního trávení volného času obyvatel a prevence kriminality mládeže prostřednictvím systematického rozvoje vzdělávacích, kulturních a sportovních aktivit na rekreační, výkonnostní i vrcho-

SCLLD	Strategie rozvoje Zlínského kraje 2009 – 2020 (SRZK)	Strategie rozvoje Moravskoslezského kraje na léta 2009 – 2020
		lové úrovni
3.4: Prohloubení spolupráce mezi MAS	3.2. Zatraktivnit život na venkově a podporovat diversifikaci činností na venkově	4.10 Rozvíjet kvalitu života v sídlech kraje v souladu se zásadami moderního a zodpovědného urbanismu
4.1: Pokračovat v komplexních pozemkových úpravách	3.1. Zlepšit parametry životního prostředí	4.5 Podporovat druhovou rozmanitost, ekologicky stabilní krajinu včetně postindustriální a udržitelné zemědělství
4.2: Zvýšit úroveň péče o krajinu	3.1. Zlepšit parametry životního prostředí	4.4 Podstatně zlepšit kvalitu ovzduší v kraji a rozvíjet technické podmínky nezbytné pro kvalitní životní prostředí
4.3: Zpřístupnit významné krajinné prvky a ostatní atraktivitu	3.1. Zlepšit parametry životního prostředí	4.4 Podstatně zlepšit kvalitu ovzduší v kraji a rozvíjet technické podmínky nezbytné pro kvalitní životní prostředí
4.4: Využít opuštěné objekty a areály	3.1. Zlepšit parametry životního prostředí	4.9 Vrátit lidem k užívání brownfieldy včetně nevyužívaných objektů
4.5: Zvýšit dostupnost zařízení odpadového hospodářství	3.1. Zlepšit parametry životního prostředí	4.4 Podstatně zlepšit kvalitu ovzduší v kraji a rozvíjet technické podmínky nezbytné pro kvalitní životní prostředí
4.6: Zvýšit retenční schopnost území a eliminovat rizika bleskových povodní	3.1. Zlepšit parametry	4.5 Podporovat dru-

SCLLD	Strategie rozvoje Zlínského kraje 2009 – 2020 (SRZK)	Strategie rozvoje Moravskoslezského kraje na léta 2009 – 2020
	životního prostředí	hovou rozmanitost, ekologicky stabilní krajinu včetně postindustriální a udržitelné zemědělství

V rámci přezkumu dokumentů nebyla identifikována vazba na opatření 2.3: Zvýšit identitu obyvatel s územím se Strategií rozvoje Moravskoslezského kraje na léta 2009 – 2020. Na základě shora uvedeného MAS konstatuje, že mezi SCLLD a uvedenými strategickými dokumenty krajů existují návaznosti, které jsou uvedeny ve shora uvedených tabulkách.

STRATEGICKÁ ČÁST

8 STRATEGIE ROZVOJE

8.1 VIZE ROZVOJE MAS KELEČSKO-LEŠENSKO-STAROJICKO

„To pravé trnkové - místo kde se dobře žije“

Ústředním motivem integrované strategie rozvoje území MAS KLS je „...místo, kde se dobře žije“. Jde o platné tvrzení jak pro obyvatele, tak i pro podnikatele. Území MAS Kelečsko-Lešensko-Starojicko tvoří venkovský prostor poblíž relativně konkurenceschopného a významného ekonomického centra - Valašského Meziříčí. Druhá část sloganu, „**to pravé trnkové...**“, je navržena z toho důvodu, že trnky vyjadřují příslušnost k Valašsku. Dohromady nám tedy vzniká slogan/vize, který splňuje jednoduchost, srozumitelnost a odlišnost od ostatních.

Vize rozvoje území v podobě sloganu je naplňována dílčími aspekty vize (tak jak byly formulovány pracovní skupinou pro přípravu integrované strategie), které jsou zejména tyto:

- Spokojení občané
- Vybudovaná infrastruktura
- Údržba krajiny
- Zvyšování životní úrovně
- Kulturní a sportovní vyžití
- Udržení zaměstnanosti
- Zajištění dopravní obslužnosti
- Dopravní infrastruktura
- Zachovalé kulturní a historické dědictví
- Protipovodňová opatření
- Školství a sociální oblast
- Cestovní ruch
- Zlepšování životního prostředí a odpadového hospodářství
- Spolupráce (podnikatelé-obce, meziobecní spolupráce, spolupráce mezi podnikateli
- Spolupráce s neziskovým sektorem a spolky
- Nárůst počtu obyvatel
- Podpora moderních technologií

8.2 PRINCIPY PŘI TVORBĚ A REALIZACI STRATEGIE

Při samotné přípravě SCLLD a dále při realizaci strategie jsou uplatňovány následující principy:

- Partnerství veřejných a soukromých subjektů
- Přístup zdola nahoru – o budoucnosti regionu rozhodují lidé z území.

- Inovativnost – nalézání nových řešení problémů venkovských regionů.
- Spolupráce a síťování – společné projekty MAS v rámci státu, EU a dalších zemí, vzájemná výměna zkušeností
- Trvale udržitelný rozvoj ve všech aspektech – ekonomickém, sociálním a environmentálním.
- Transparentnost

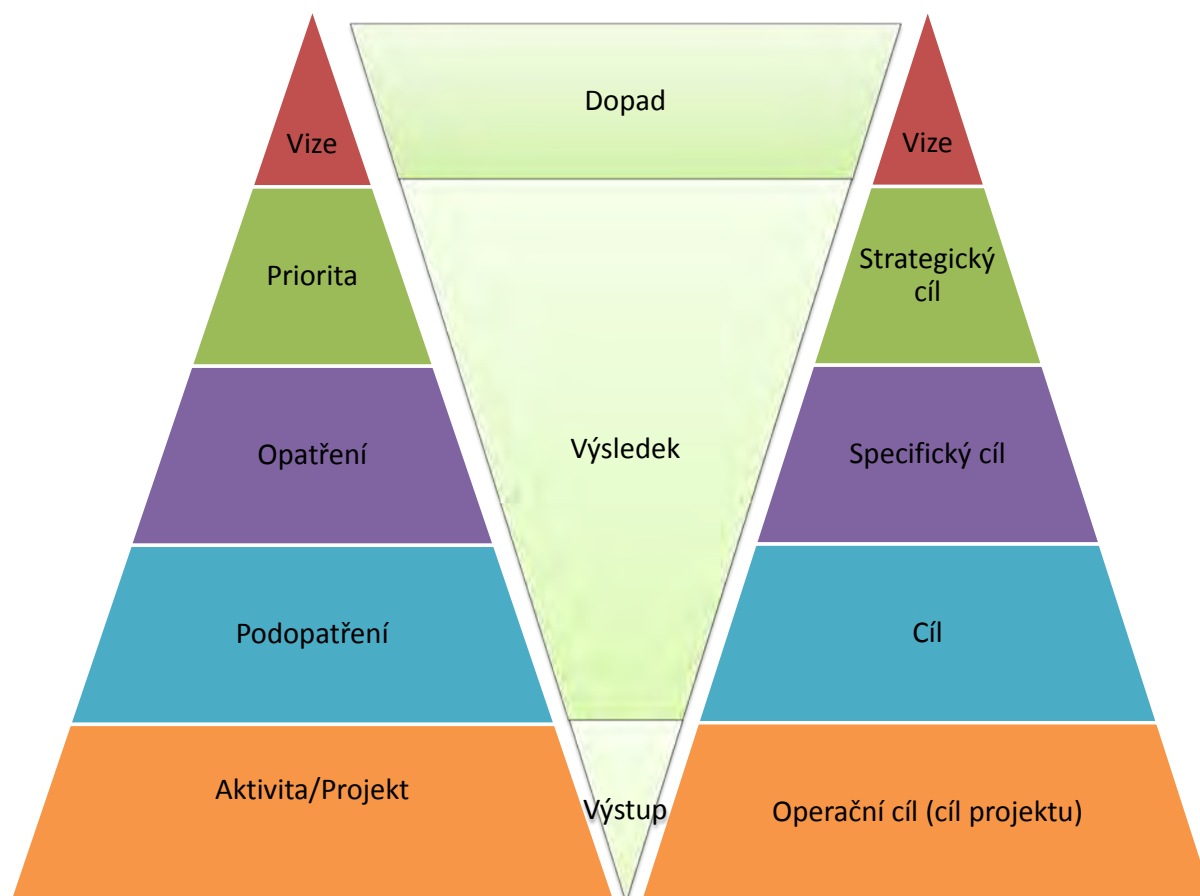
8.3 TĚMATICKÉ OBLASTI- PRIORITY

V rámci pracovních skupin byly vydefinovány 4 prioritní oblasti, které částečně odpovídají tematickému zaměření pracovních skupin:

1. Infrastruktura
2. Zaměstnanost a podnikání
3. Zapojování spolků a veřejnosti do spolkového života
4. Efektivní využití území a zdrojů

Oproti Strategii platné pro období 2008-2013 dochází k větší diferenciaci priorit z původně dvou (Zvýšení kvality života na území MAS, Vytváření nových pracovních příležitostí pro místní obyvatele). Obě původní priority však zůstávají, jsou jen přesněji pojmenovány a více odpovídají zaměření operačních programů EU pro období 2014-2020.

Obrázek 12 Schéma intervenční architektury strategie a tomu odpovídající hierarchie cílů a jednotlivých typů indikátorů



Intervenční logice odpovídá hierarchie cílů. Pouze na úrovni vize není formulován tomu odpovídající cíl, neboť máme za to, že vize sama o sobě představuje cíl.

8.4 STRATEGICKÉ (DLOUHODOBÉ) CÍLE

Strategické cíle představují cíle jednotlivých tematických oblastí (priorit). Každému cíli je pak přiřazena i „malá vize“.

- Doplnit, zkvalitnit a zvýšit dostupnost infrastruktury v území – „**infrastruktura moderní a dostupná**“
- Zvýšit konkurenceschopnost podniků, udržet zaměstnanost a zvýšit odpovědnost občanů za sebe sama „**tržní orientace, inovace, podnikavost**“
- Zajistit adekvátní kvalitu volnočasového vyžití v území a dbát na zachovávání tradic „**tradice, poznávání a zábava**“
- Usilovat o harmonický a trvale udržitelný rozvoj území založený na efektivním využití zdrojů území „**odpovědnost k území, v němž žijeme**“

Ke shora uvedeným cílům MAS na základě MPIN a na základě Protokolu o hodnocení formálních náležitostí a přijatelnosti (souhrnný posudek) ze dne 12.12.2016 MAS přiřazuje tyto indikátory:

Strategický cíl	Název indikátoru	Výchozí hodnota	Datum výchozí hodnoty	Cílová hodnota
Doplnit, zkvalitnit a zvýšit dostupnost infrastruktury v území – „infrastruktura moderní a dostupná“	Počet uživatelů využívajících nově vybudovanou nebo rekonstruovanou infrastrukturu po prvním roce provozu	0	30.6.2017	574 529
Doplnit, zkvalitnit a zvýšit dostupnost infrastruktury v území – „infrastruktura moderní a dostupná“	Zvýšení atraktivity podpořeného území	100 pc.	30.6.2017	125 pc.
Zvýšit konkurenceschopnost podniků, udržet zaměstnanost a zvýšit odpovědnost občanů za sebe sama „tržní orientace, inovace, podnikavost“	Počet nově vytvořených pracovních míst	0	30.6.2017	1
Zvýšit konkurenceschopnost podniků,	Míra nezaměstnanosti na	4,4 pc.	30.6.2016	4,4 pc.

Strategický cíl	Název indikátoru	Výchozí hodnota	Datum výchozí hodnoty	Cílová hodnota
udržet zaměstnanost a zvýšit odpovědnost občanů za sebe sama „tržní orientace, inovace, podnikavost“	území MAS			
Zajistit adekvátní kvalitu volnočasového vyžití v území a dbát na zachování tradic „tradice, poznávání a zábava“	Zvýšení atraktivity podpořeného území	100 pc.	30.6.2017	125 pc.
Usilovat o harmonický a trvale udržitelný rozvoj území založený na efektivním využití zdrojů území „odpovědnost k území, v němž žijeme“	Zvýšení atraktivity podpořeného území	100 pc.	30.6.2017	125 pc.
Usilovat o harmonický a trvale udržitelný rozvoj území založený na efektivním využití zdrojů území „odpovědnost k území, v němž žijeme“	Index ekologické stability	0,79	31.12.2015	0,80

Stanovení hodnoty indikátorů Počet uživatelů využívajících nově vybudovanou nebo rekonstruovanou infrastrukturu po prvním roce provozu a Počet nově vytvořených pracovních míst stanoví MAS na základě údajů obsažených v žádostech a v monitorovacích zprávách konečných příjemců. Podrobné postupy pro stanovení hodnoty indikátorů a jejich vykazování stanoví MAS Instrukcemi pro práci s monitorovacími indikátory. Hodnoty ostatních indikátorů stanoví MAS na základě statistických údajů a na základě místního šetření. Cílem indikátorů je vyhodnocení plnění cílů strategie, proto byly

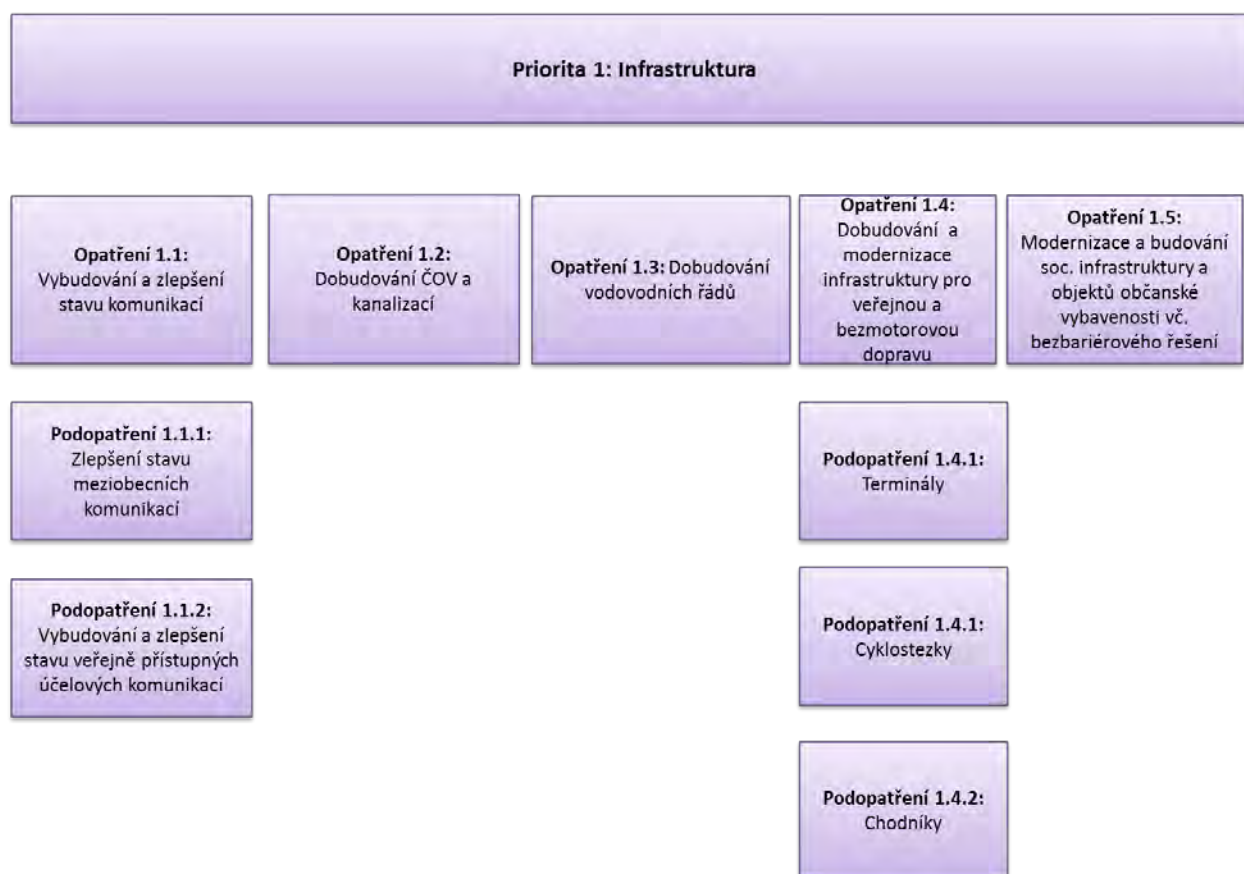
zvoleny indikátory dopadu strategie, byť ŘO v Protokolu o hodnocení formálních náležitostí a přijatelnosti (souhrnný posudek) ze dne 12.12.2016, kterým MAS k doplnění indikátorů vyzval, neuvedl, má-li se jednat o indikátory výstupu, výsledku nebo dopadu. S ohledem na skutečnost, že předložená strategie indikátory výstupu a dopadu obsahovala a s ohledem na skutečnost, že ke sledování plnění strategických cílů strategických dokumentů se běžně používají právě indikátory dopadu, má MAS za to, že shora uvedené indikátory mají souvztažnost ke strategickým cílům strategie v souladu s požadavky ŘO. Předpokládané datum cílové hodnoty za SCLLD je 31.12.2023. Datum cílové hodnoty u projektů konečných příjemců stanoví MAS Instrukcemi pro práci s monitorovacími indikátory.

8.5 OPATŘENÍ, PODOPATŘENÍ A TYPOVÉ PROJEKTY PRIORITY 1

Díličí (malou) vizí priority je: **Moderní a dostupná infrastruktura**

Priorita Infrastruktura se člení na níže uvedená opatření a podopatření, které zastřešují typové projekty.

Schéma č. 5 Schéma opatření a podopatření v rámci priority 1



Specifické cíle:

- 1.1: Doplnit chybějící a modernizovat stávající klíčové místní komunikace
- 1.2: Dobudovat chybějící a modernizovat stávající systémy odpadních vod
- 1.3: Dobudovat vodovodní řady a zlepšit kvalitu zásobování občanů pitnou vodou
- 1.4: Systematicky podporovat a budovat infrastrukturu pro pěší a cyklisty a dopravní terminály
- 1.5: Modernizovat a podporovat přístupnost objektů občanské vybavenosti

Indikátory:

- a) Počet realizací vedoucích ke zvýšení bezpečnosti v dopravě
- b) Počet nových nebo rekonstruovaných přestupních terminálů ve veřejné dopravě
- c) Délka nově vybudovaných cyklostezek a cyklotras
- d) Počet realizovaných projektů
- e) Délka nově vybudovaných nebo zrekonstruovaných místních komunikací
- f) Počet nově vybudovaných nebo zrekonstruovaných kanalizací
- g) Počet nově vybudovaných nebo zrekonstruovaných ČOV
- h) Počet objektů občanské vybavenosti s rekonstruovaným přístupem

8.5.1 POPIS OPATŘENÍ A PŘÍKLADY AKTIVIT

- **Opatření 1.1: Vybudování a zlepšení stavu komunikací**

Projekty jsou zaměřeny na dostavbu či modernizaci páteřních (meziobecních) komunikací a dále ostatních veřejně přístupných účelových komunikací, které mohou sloužit i jako komunikace pro přístup zemědělské techniky na pole.

Typickými projekty jsou modernizace povrchů silnic s cílem zlepšení povrchů, dostavba chybějících úseků komunikací. Způsobila je i projektová příprava ve všech stupních.

- **Opatření 1.2: Dobudování ČOV a kanalizací**

Projekty budou zaměřeny na dostavbu či modernizaci ČOV a oddílných kanalizací, což bude mít vliv na kvalitu povrchových vod.

Typickými projekty jsou modernizace existujících či výstavba nových ČOV a kanalizací, včetně dílčích úseků. Způsobila je i projektová příprava těchto investičních akcí.

- **Opatření 1.3: Dobudování vodovodních řádů**

Některé obce nemají stále vybudováno adekvátní napojení obyvatel na kvalitní zdroje pitné vody. Projekty se tak soustředí na vybudování vodovodních řádů, popřípadě i přivaděčů a zdrojů. V rámci opatření bude podporována zpracování projektové dokumentace.

- **Opatření 1.4: Dobudování a modernisace infrastruktury pro bezmotorovou a veřejnou dopravu**

Bezmotorová/alternativní doprava bude v příštích letech hrát stále větší roli. Opatření se tak soustředí na přípravu a budování této infrastruktury (zejména páteřní spojující jednotlivé obce). Dále se opatření zaměří na budování či modernizaci klíčových dopravních terminálů

Typickými projekty je vybudování nových cyklostezek, cyklotras, chodníků pro pěší a související infrastruktury. Rekonstrukce či výstavba dopravních terminálů.

- **Opatření 1.5: Modernizace a budování soc. infrastruktury a objektů občanské vybavenosti vč. bezbariérového řešení**

Opatření je zaměřeno na investiční podporu objektů sociální infrastruktury a občanské vybavenosti, neboť ty slouží venkovskému obyvatelstvu v rámci spolkového vyžití a má-li být nabídka volnočasového vyžití konkurenceschopná, je zapotřebí disponovat i moderní a kvalitní infrastrukturou.

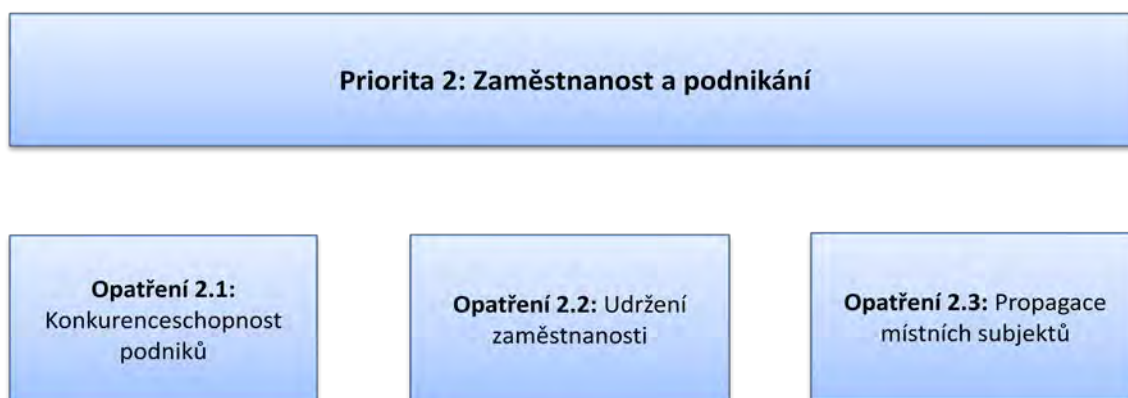
Typickými projekty jsou např. modernizace škol, školek, ob. Úřadů, klubovny spolků, sportoviště, kulturní domy.

8.6 PRIORITA 2 ZAMĚSTNANOST A PODNIKÁNÍ

Dílní (malou) vizí priority je: **Tržní orientace, inovace a podnikavost**

Priorita zaměstnanost a podnikání se člení na níže uvedená opatření, které zastřešují jednotlivé typové projekty.

Schéma č. 6 Schéma priorit a opatření



Specifické cíle:

2.1: Zvýšit konkurenceschopnost podniků.

2.2: Udržet zaměstnanost v území MAS KLS alespoň na stávající úrovni

2.3: Zvýšit identitu obyvatel s územím

Indikátory:

- a) Počet podpořených podniků/příjemců
- b) Pracovní místa vytvořená v rámci podpořených projektů

- c) Počet realizovaných projektů
- d) Míra nezaměstnanosti
- e) Počet projektů, součástí jejichž aktivit byla propagace místních výrobců

8.6.1 POPIS OPATŘENÍ A PŘÍKLADY PROJEKTŮ

Opatření 2.1. Konkurenceschopnost podniků

Opatření se zaměří na všestranné zvyšování konkurenceschopnosti podnikatelských subjektů, ať již ve formě investičních či neinvestičních projektů. Podpora bude směřována jak živnostenskému podnikání, tak i malým a středním firmám, působícím v území a fungující na lokálním trhu, ale i těm exportující své produkty do vzdálenějších území a regionů.

Opatření 2.2: Udržení zaměstnanosti

Projekty v rámci opatření udržení zaměstnanosti budou zejména orientovány na zvyšování kvalifikace lidských zdrojů (v různých sektorech), ale půjde i o projekty jejichž cílem je podpora uchovávání pracovních návyků, nejrůznější rekvalifikační programy, částečné úvazky ve firmách, veřejně prospěšná místa, společensky účelná pracovní místa.

Opatření 2.3: Propagace místních subjektů

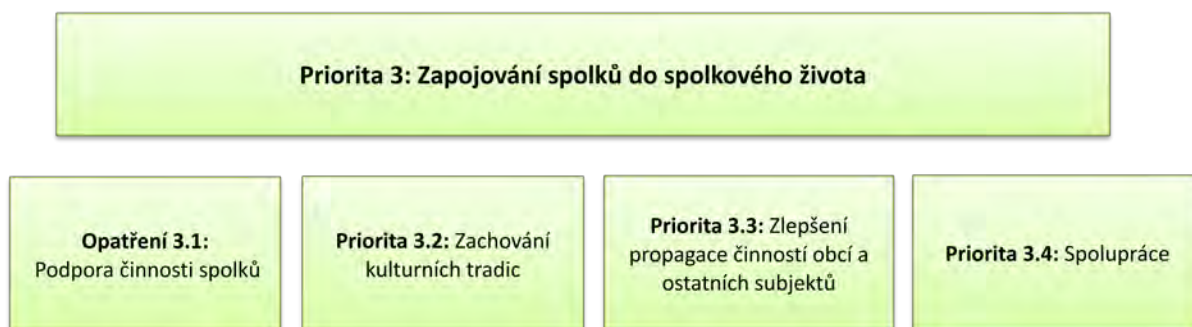
Projekty v rámci tohoto opatření budou směřovat k budování vztahu mezi veřejností a podnikateli. Na venkově je míra tohoto propojení malá, v důsledku čehož rodiče dávají děti do škol, po jejichž absolvování prakticky nemohou najít pracovní uplatnění. Prostřednictvím exkurzí a nejrůznějších akcí typu dny otevřených dveří ve firmách dojde k lepšímu propojení výchovně-vzdělávací soustavy s trhem práce.

8.7 PRIORITA 3: ZAPOJOVÁNÍ SPOLKŮ A VEŘEJNOSTI DO SPOLKOVÉHO ŽIVOTA

Dílčí vize priority: [tradice, poznávání a zábava](#)

Priorita zapojování spolků a veřejnosti do spolkového života se člení na níže uvedená opatření, které zastřešují jednotlivé typové projekty.

Schéma č. 7 Schéma priorit a opatření



Specifické cíle:

3.1: Systematicky podporovat činnost spolků

3.2: Zachovávat kulturní tradice

3.3: Zlepšovat propagaci činnosti obcí a ostatních subjektů navenek

3.4: Prohloubení spolupráce mezi MAS

Indikátory:

- a) Celkové veřejné výdaje (O.1) (92501)
- b) Počet realizovaných projektů v oblasti činnosti spolků
- c) Počet projektů, součástí jejichž aktivit byla propagace činnosti obcí a ostatních subjektů navenek
- d) Počet realizovaných projektů spolupráce mezi MAS

8.7.1 POPIS OPATŘENÍ A PŘÍKLADY PROJEKTŮ

Opatření 3.1: Podpora činnosti spolků

Opatření se zaměřuje na zajištění provozního financování spolků, tj. zajištění finanční a nefinanční podpory fungování nejrůznějších spolků – sportovních, kulturních, zájmových a ostatních, tj. všech, které svojí činností napomáhají k aktivizaci života na venkově.

Typický příklad projektu může představovat zajištění provozních prostředků pro sportovní oddíly (zajištění příspěvků na trenérskou činnost).

Opatření 3.2: Zachování kulturních tradic

Vedle podpory provozního charakteru by území mělo podporovat formou účelovou dotací konání nejrůznějších akcí, které vytvářejí žádoucí alternativu trávení volného času. Půjde zejména o finanční a nefinanční podporu pravidelně či nepravidelně se opakujících akcí, které napomáhají zapojování veřejnosti do života a zvyšují míru její identity. Podpora spolkům tak může v konečném důsledku přinést i efekt zvýšených tržeb díky meziobecnímu (meziregionálnímu) cestovnímu ruchu.

Opatření 3.3: Zlepšování propagace činností obcí a ostatních subjektů navenek

Projekty jsou zejména na zkvalitňování propagace obcí, spolků prostřednictvím například podpory webových stránek, elektronických úředních desek, meziobecního informačního systému pořádání akcí atd.

Opatření 3.4: Spolupráce

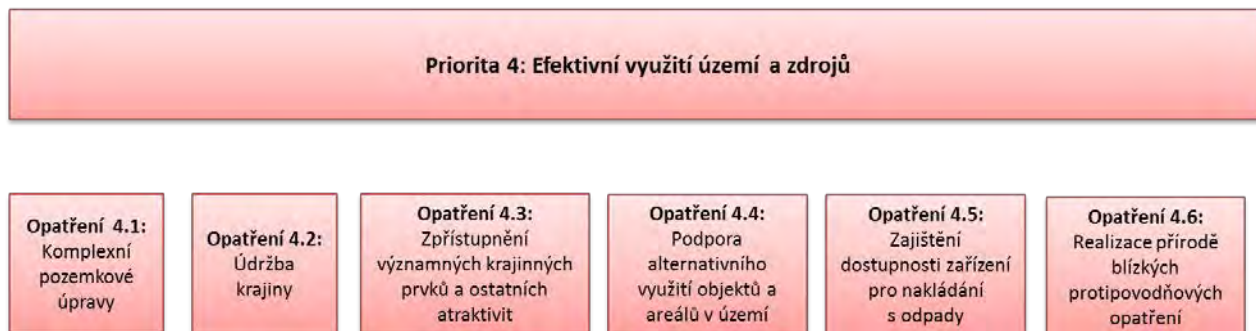
Projekty budou zaměřeny na prohloubení spolupráce MAS s ostatními MAS.

8.8 PRIORITA 4: EFEKTIVNÍ VYUŽITÍ ÚZEMÍ A ZDROJŮ

Dílčí vize problémového okruhu: odpovědnost k území, v němž žijeme

Priorita efektivní využití území a zdrojů se člení na 6 níže uvedených opatření.

Schéma č. 8: Schéma priorit a opatření



Specifické cíle:

- 4.1: Pokračovat v komplexních pozemkových úpravách
- 4.2: Zvýšit úroveň péče o krajinu
- 4.3: Zpřístupnit významné krajinné prvky a ostatní atraktivity
- 4.4: Využít opuštěné objekty a areály
- 4.5: Zvýšit dostupnost zařízení odpadového hospodářství
- 4.6: Zvýšit retenční schopnost území a eliminovat rizika bleskových povodní

Indikátory:

- a) Počet realizovaných projektů
- b) Index ekologické stability

8.8.1 POPIS OPATŘENÍ A PŘÍKLADY AKTIVIT

Opatření 4.1: Komplexní pozemkové úpravy

Opatření je zaměřeno na komplexní pozemkové úpravy, tj. realizace takových změn právního stavu pozemků, jimiž „se ve veřejném zájmu prostorově a funkčně uspořádávají pozemky, scelují se nebo dělí a zabezpečuje se jimi přístupnost a využití pozemků a vyrovnání jejich hranic tak, aby se vytvořily podmínky pro racionální hospodaření vlastníků půdy. Komplexní pozemkové úpravy současně mohou přispívat ke zlepšení životního prostředí, ochraně a zúrodnění půdního fondu, vodnímu hospodářství a zvýšení ekologické stability krajiny.

Opatření 4.2: Údržba krajina

Projekty v rámci tohoto opatření směřují zejména k mimoprodukční funkci zemědělství, tj. realizace projektů, které přispívají k estetické hodnotě krajiny a veřejných prostranství v obcích.

Opatření 4.3: Zpřístupnění významným krajinných prvků a ostatních atraktivit

Projekty v rámci tohoto opatření budou zaměřeny zejména na propagaci přírodního a kulturního dědictví v území – budování naučných stezek, nezbytné infrastruktury pro přístup návštěvníků k těmto atraktivitám (s výjimkou komunikací).

Opatření 4.4: Podpora alternativního využití objektů a areálů v území

Projekty budou zaměřeny zejména na regeneraci opuštěných či nevyužitých ploch pro nové – efektivnější využití s důrazem na ekonomickou činnost a zaměstnanost.

Opatření 4.5: Zvýšení dostupnosti zařízení pro nakládání s odpady

Opaření je orientováno na zkvalitňování systému odpadového hospodářství – zahušťování sběrných míst, budování sběrných dvorů s cílem maximalizace třídění odpadu.

Opatření 4.6: Realizace přírodě blízkých protipovodňových opatření

Opaření je orientováno na přípravu a realizaci přírodě blízkých protipovodňových opatření, které jsou schopny mírnit důsledky v poslední době se tolik množícím bleskovým povodním.

8.9 HORIZONTÁLNÍ PRINCIPY

Horizontální principy představují průřezové priority, které jsou akcentovány v rámci celé strategie, tedy v rámci priority, opatření či podopatření a v podstatě i při realizaci každého projektu, pochopitelně v rámci možností a s ohledem na cíle konkrétních projektů.

Horizontální princip rovných příležitostí a nediskriminace - Respektování těchto principů při posuzování projektů se bude řídit kritérii přijatelnosti jakož i dalšími pravidly stanovenými příslušnými ŘO programů. Výstupy projektů budou muset být přístupné mužům i ženám a jejich užívání bude muset být v maximální možné míře nediskriminační.

Horizontální princip udržitelného rozvoje - Respektování těchto principů při posuzování projektů se bude řídit kritérii přijatelnosti stanovenými příslušnými ŘO programů případně zvláštní předpisy,

kterými se řídí příprava a realizace jednotlivých projektů. Aktivita, jejichž podpora je možná v rámci strategie nemohou mít negativní vliv na klimatické podmínky území SCLLD ani nemohou mít negativní vliv na životní prostředí.

Horizontální princip inovativnosti - SCLLD umožní podpořit projekty, jejichž realizace bude v území inovativní (ať již v podobě procesní, technologické či jiné).

8.10 POPIS INTEGROVANÝCH A INOVATIVNÍCH RYSŮ STRATEGIE

Území má celou řadu problémů, které jsou však dány systémovým nastavením legislativního a finančního rámce. Už samotné velmi limitované využití jednotlivých operačních programů v SCLLD předurčuje možnosti integrovaného řešení, které se omezuje na velmi omezený rozsah podporovaných aktivit. Stěžejním integrujícím prvkem celé strategie je snaha s minimem finančních prostředků udělat co nejvíce. Na druhou stranu za realizaci konkrétních projektů jsou zodpovědní žadatelé a příjemci a nikoliv primárně MAS.

Integrační prvky se projeví zejména ve snaze o podporu nejdůležitějších a nejvýznamnějších projektů v případě programového rámce IROP s cílem integrovat jednotlivé druhy dopravy a inovativně řešit v území bezmotorovou dopravu.

Inovativní prvky, zaměřené na konkurenceschopnost budou uplatněny v rámci programového rámce Programu rozvoje venkova, kde je cílem podpory umožnit příjemcům pořízení inovativních zemědělských technologií.

Prezentace provázanosti na opatření mimo Programové rámce:

Opatření/Fiche	Opatření mimo Programové rámce
Opatření 1.4: Dobudování a modernisace infrastruktury pro bezmotorovou a veřejnou dopravu	Opatření 1.1: Vybudování a zlepšení stavu komunikací
Opatření 2.1. Konkurenceschopnost podniků	Opatření 1.2: Dobudování ČOV a kanalizací
Opatření 3.4: Spolupráce	Opatření 1.3: Dobudování vodovodních řadů
	Opatření 1.5: Modernizace a budování soc. infrastruktury a objektů občanské vybavenosti vč. bezbariérového řešení
	Opatření 2.2: Udržení zaměstnanosti
	Opatření 2.3: Propagace místních subjektů
	Opatření 3.1: Podpora činnosti spolků
	Opatření 3.2: Zachování kulturních tradic
	Opatření 3.3: Zlepšování propagace činností obcí a ostatních subjektů navenek
	Opatření 4.1: Komplexní pozemkové úpravy
	Opatření 4.2: Údržba krajina

Opatření 4. 3: Zpřístupnění významným krajinných prvků a ostatních atraktivit
Opatření 4.4: Podpora alternativního využití objektů a areálů v území
Opatření 4.5: Zvýšení dostupnosti zařízení pro nakládání s odpady
Opatření 4.6: Realizace přírodě blízkých protipovodňových opatření

Vztah

1.4 – 1.1: realizací projektů v opatření 1.4 dojde ke zlepšení stavu dopravní infrastruktury v řešeném území, zkvalitnění infrastruktury pro bezmotorovou dopravu přispěje ke snížení dopravního zatížení ostatních komunikací.

1.4 – 1-5: realizací projektů v opatření 1.4 dojde ke zlepšení soc. infrastruktury a objektů občanské vybavenosti v území řešeném strategií. Realizace projektů v obou opatřeních tak bude mít do značné míry synergický efekt, neboť realizace bezbariérových úprav prováděná izolovaně může vést ke snížení komfortu uživatelů této infrastruktury a snižovat dostupnost území pro osoby se sníženou mírou mobility.

2.1 – 2.2: udržení nebo zlepšení konkurenceschopnosti podniků má bezprostřední vliv na schopnost vytvářet nebo udržet pracovní místa a tak i zaměstnanost. Podpora bude zaměřena především na zemědělskou výrobu jako nejvýznamnější sektor na území MAS z hlediska tvorby pracovních míst i vlivu na tvářnost krajiny.

3.4 – 2.3: záměrem MAS je realizovat v op. 3.4 projekty, jejichž součástí bude propagace místních subjektů, především místních drobných producentů.

3.4 – 3.3: záměrem MAS je realizovat v op. 3.4 projekty, jejichž součástí bude propagace činnosti místních subjektů, především místních drobných producentů.

Integrace a vzájemné vazby mezi opatřeními Strategické části

Opatření	1.1	1.2	1.3	1.4	1.5	2.1	2.2	2.3	3.1	3.2	3.3	3.4	4.1	4.2	4.3	4.4	4.5	4.6
1.1	x	c	a	c	c	b	b	c	c	c	c	c	c	c	b	b	b	c
1.2	c	x	a	c	c	b	b	c	c	c	c	c	c	c	c	c	c	c
1.3	a	a	x	c	c	a	a	c	c	c	c	c	c	c	c	c	c	c
1.4	c	c	c	x	c	b	b	c	c	c	c	c	c	c	b	c	c	c
1.5	c	c	c	c	x	c	c	c	b	b	c	c	c	c	c	c	c	c

Opatření	1.1	1.2	1.3	1.4	1.5	2.1	2.2	2.3	3.1	3.2	3.3	3.4	4.1	4.2	4.3	4.4	4.5	4.6
2.1	b	b	a	b	c	x	a	b	c	c	b	a	c	c	c	b	b	c
2.2	b	b	a	b	c	a	x	c	c	c	c	b	c	c	c	b	b	c
2.3	c	c	c	c	c	b	c	x	b	b	b	c	c	c	c	c	c	c
3.1	c	c	c	c	b	c	c	b	x	b	c	c	c	c	c	c	c	c
3.2	c	c	c	c	b	c	c	b	b	x	c	b	c	c	c	c	c	c
3.3	c	c	c	c	c	b	c	b	c	c	x	c	c	c	c	c	c	c
3.4	c	c	c	c	c	a	b	c	c	b	c	x	c	c	c	c	c	c
4.1	c	c	c	c	c	c	c	c	c	c	c	c	x	b	c	c	c	b
4.2	c	c	c	c	c	c	c	c	c	c	c	c	b	x	c	c	c	b
4.3	b	c	c	b	c	c	c	c	c	c	c	c	c	c	x	c	c	c
4.4	b	c	c	c	c	b	b	c	c	c	c	c	c	c	c	x	c	c
4.5	b	c	c	c	c	b	b	c	c	c	c	c	c	c	c	c	x	c
4.6	c	c	c	c	c	c	c	c	c	c	c	c	b	b	c	c	c	x

Legenda:

Opatření 1.1: Vybudování a zlepšení stavu komunikací

Opatření 1.2: Dobudování ČOV a kanalizací

Opatření 1.3: Dobudování vodovodních řadů

Opatření 1.4: Dobudování a modernizace infrastruktury pro bezmotorovou a veřejnou dopravu

Opatření 1.5: Modernizace a budování soc. infrastruktury a objektů občanské vybavenosti vč. bezbariérového řešení

Opatření 2.1. Konkurenceschopnost podniků

Opatření 2.2: Udržení zaměstnanosti

Opatření 2.3: Propagace místních subjektů

Opatření 3.1: Podpora činnosti spolků

Opatření 3.2: Zachování kulturních tradic

Opatření 3.3: Zlepšování propagace činností obcí a ostatních subjektů navenek

Opatření 3.4: Spolupráce

Opatření 4.1: Komplexní pozemkové úpravy

Opatření 4.2: Údržba krajina

Opatření 4. 3: Zpřístupnění významným krajinných prvků a ostatních atraktivit

Opatření 4.4: Podpora alternativního využití objektů a areálů v území

Opatření 4.5: Zvýšení dostupnosti zařízení pro nakládání s odpady

Opatření 4.6: Realizace přírodě blízkých protipovodňových opatření

X – údaj není logicky možný

C – zanedbatelná vazba

B – slabá vazba

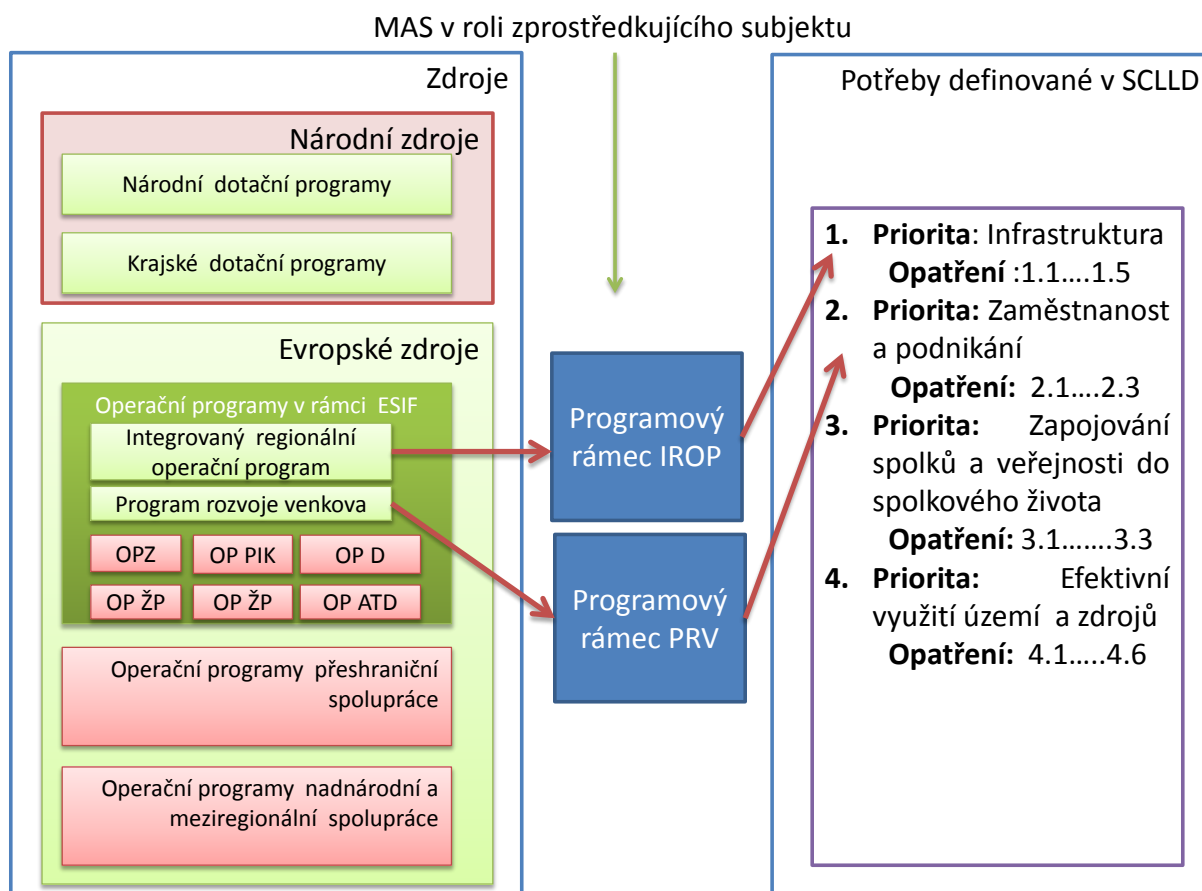
A – silná vazba

9 AKČNÍ PLÁN - PROGRAMOVÉ RÁMCE

Programové rámce představují samostatné a selektivní (nepokrývají ani zdaleka celou paletu potřeb SCLLD) implementační nástroje v rámci Strategie komunitně vedeného místního rozvoje. Jde v podstatě o prostředek mezi zdroji (některými OP v rámci ESIF, které část svých alokací umožnily čerpat právě přes místní akční skupiny) a potřebami území, které zaštiťuje konkrétní MAS, v našem případě MAS Kelečsko- Lešensko- Starojicko.

Postavení programových rámců v území MAS KLS vystihuje následující schéma.

Obrázek 13 Vztah programových rámců k potřebám integrované strategie a zdrojům



Programové rámce na území MAS KLS na základě politických rozhodnutí centrálních orgánů zabezpečují zdrojové krytí pouze omezeně, rozhodně tak nemůže být dosaženo synergických efektů a integrovaného přístupu v požadovaném rozsahu. Tam, kde potřeby území MAS KLS jdou tematicky a finančně mimo/nad programové rámce, které jsou přímo napojené na konkrétní alokace operačních programů (a jsou tak rezervovány pro území MAS KLS) musí žadatelé z území MAS KLS postupovat individuálně dle aktuálních zdrojových možností výzev evropských, národních a krajských dotačních titulů.

9.1 PROGRAMOVÝ RÁMEC IROP

Specifický cíl strategie:	Systematicky podporovat a budovat infrastrukturu pro pěší a cyklisty a dopravní terminály
Název opatření:	IROP 1 Dobudování a modernisace infrastruktury pro veřejnou a bezmotorovou dopravu
Vazba na specifický cíl IROP:	4.1 SC 1.2 Zvýšení podílu udržitelných forem dopravy
Popis opatření:	<p>Cílem opatření je zajištění zvýšení bezpečnosti silničního provozu, především pěších a cyklistů a zvýšení podílu nemotorové dopravy a veřejné hromadné dopravy na přepravních výkonech.</p> <p>V rámci plánovaných aktivit je zájem zaměřit se na podporu budování infrastruktury pro bezmotorovou dopravu a infrastruktury umožňující přestup z individuální dopravy na veřejnou hromadnou dopravu případně mezi jednotlivými druhy veřejné hromadné dopravy.</p> <p>Předmětem opatření bude řešení bezmotorové dopravy a přestupů z individuální dopravy na veřejnou dopravu případně mezi jednotlivými druhy veřejné hromadné dopravy. Předmětem opatření bude výstavba nových cyklostezek a cyklotras.</p> <p>Návaznost na informace (východiska) uvedené v Analytické části: V regionu schází přístupní terminály, které by umožnily kombinovat individuální a hromadnou dopravu, jakož i přestupy mezi železniční a autobusovou dopravou, tento fakt znesnadňuje zefektivňování systému veřejné hromadné dopravy a její integraci na území MAS. Komunikace nižších tříd jsou často ve špatném technickém stavu, většina chodníků není bezbariérová nebo chodníky zcela schází.</p> <p>Návaznost na silné stránky: Hustá síť dopravní infrastruktury ** Uspokojivá dostupnost veřejnou dopravou ve větších sídlech, v zázemí okolních měst a na hlavních dopravních tazích **</p> <p>Návaznost na slabé stránky: Nedostatečně rozvinutá a využitá turistická a volnočasová infrastruktura, včetně sítě turistických stezek a cyklotras**** Špatný technický stav povrchu pozemních komunikací, vysoká zátěž tranzitní dopravou v případě řady z nich a horší dopravní dostupnost veřejnou dopravou v malých a periferních sídlech** Závislost části obyvatel na veřejné dopravě* Nedostatečná nabídka bezbariérové technické a sociální infrastruktury</p>

<p>Typy projektů:</p>	<p>Typologie projektů je pouze indikativní a může zahrnovat například tyto typy projektů</p> <ul style="list-style-type: none"> - rekonstrukce, modernizace a výstavba chodníků podél silnic I., II. a III. třídy a místních komunikací, přizpůsobených osobám s omezenou schopností pohybu a orientace, včetně přechodů pro chodce a míst pro přecházení - rekonstrukce, modernizace a výstavba bezbariérových komunikací pro pěší k zastávkám veřejné hromadné dopravy - rekonstrukce, modernizace a výstavba podchodů nebo lávek pro chodce přes silnice I., II. a III. třídy, místní komunikace, železniční a tramvajovou dráhu, přizpůsobených osobám s omezenou schopností pohybu a orientace a navazujících na bezbariérové komunikace pro pěší - realizace prvků zvyšujících bezpečnost železniční, silniční, cyklistické a pěší dopravy (bezpečnostní opatření realizovatelná na silnici, místní komunikaci nebo dráze, veřejné osvětlení, prvky inteligentních dopravních systémů), - výstavba samostatných stezek pro cyklisty nebo stezek pro cyklisty a chodce se společným nebo odděleným provozem s dopravním značením C8a,b, C9a,b nebo C10a,b, sloužících k dopravě do zaměstnání, škol a za službami, - výstavba jízdních pruhů pro cyklisty nebo společných pásů pro cyklisty a chodce v přidruženém prostoru silnic a místních komunikací s dopravním značením C8a,b, C9a,b nebo C10a,b, sloužících k dopravě do zaměstnání, škol a za službami, - realizace liniových opatření pro cyklisty v hlavním dopravním prostoru silnic a místních komunikací v podobě vyhrazených jízdních pruhů pro cyklisty, piktogramových koridorů pro cyklisty nebo vyhrazených jízdních pruhů pro autobusy a jízdní kola, sloužících k dopravě do zaměstnání, škol a za službami, - je možná realizace související doprovodné infrastruktury pro cyklisty, zmírňujících a kompenzačních opatření pro minimalizaci negativních vlivů na životní prostředí a souvisejících prvků zvyšujících bezpečnost cyklistické dopravy, vždy při současné rekonstrukci, modernizaci nebo výstavbě komunikace pro cyklisty nebo liniového opatření pro cyklisty. - realizace cyklotras • rekonstrukce, modernizace a výstavba terminálů jako významných přestupních uzlů veřejné dopravy, • rekonstrukce, modernizace a výstavba parkovišť a parkovacích domů v režimu P+R, K+R, B+R nebo P+G jako prvků podporujících multimodalitu, • je možná realizace souvisejících prvků zvyšujících bezpečnost dopravy, telematiky pro veřejnou dopravu a zmírňujících a kompenzačních opatření pro minimalizaci negativních vlivů na životní prostředí, vždy při současné rekonstrukci, modernizaci nebo výstavbě terminálu či parkovacího systému. <p>Podrobný výčet podporovaných aktivit a na ně navázaných způsobilých výdajů bude uveden ve výzvěch.</p>
------------------------------	---------------------------------------------------------------------------------------------------------------------------------------------------------------------------------------------------------------------------------------------------------------------------------------------------------------------------------------------------------------------------------------------------------------------------------------------------------------------------------------------------------------------------------------------------------------------------------------------------------------------------------------------------------------------------------------------------------------------------------------------------------------------------------------------------------------------------------------------------------------------------------------------------------------------------------------------------------------------------------------------------------------------------------------------------------------------------------------------------------------------------------------------------------------------------------------------------------------------------------------------------------------------------------------------------------------------------------------------------------------------------------------------------------------------------------------------------------------------------------------------------------------------------------------------------------------------------------------------------------------------------------------------------------------------------------------------------------------------------------------------------------------------------------------------------------------------------------------------------------------------------------------------------------------------------------------------------------------------------------------------------------------------------------------------------------------------------------------------------------------------------------------------------------------------------------------------------------------------------------------------------------------------------------------------------------------------------------------------------------------------------------------------------------------------------------------------------------------------------------------------------------------------------------------------------------------------------------------------------------------------------------------------------------------------------------------------------------------------------------------------------------------------------------------------------------------------------------------------------------------------------------------------------------------------------------------------------------------

Příjemci podpory:	Obce, dobrovolné svazky obcí	
Minimální a maximální výše:	MAS předpokládá stanovení limitů a bude o nich informovat ve své výzvě.	
Principy preferenčních kritérií:	<i>Preferenční kritéria budou stanovena až v konkrétní výzvě MAS.</i>	
Výsledky:	Kvantifikované a měřitelné indikátory potřeb regionu a podle indikátorů definovaných v Programovém dokumentu IROP. Uvádíte: Kód NČI2014+, název indikátoru a typ indikátoru (výsledkový/výstupový).	
	Indikátory výsledku	
	Kód NČI2014+	název indikátoru
	7 51 20	Podíl veřejné osobní dopravy na celkových výkonech v osobní dopravě
	7 63 10	Podíl cyklistiky na přepravních výkonech
	Indikátory výstupu	
	Kód NČI2014+	název indikátoru
	7 52 01	Počet nových nebo rekonstruovaných přestupních terminálů ve veřejné dopravě
	7 61 00	Délka nově vybudovaných cyklostezek a cyklotras
	7 50 01	Počet realizací vedoucích ke zvýšení bezpečnosti v dopravě
7 40 01	Počet vytvořených parkovacích míst	
7 64 01	Počet parkovacích míst pro jízdní kola	

9.2 PROGRAMOVÝ RÁMEC PRV

Programový rámec Programu rozvoje venkova ČR 2014 – 2020 je dán Metodikou pro tvorbu Fichí místními akčními skupinami do Programového rámce Programu rozvoje venkova, vydané Ministerstvem zemědělství Č. j.: 48098/2015-MZE-14113.

Podrobné podmínky poskytnutí dotace v rámci Fichí budou upraveny Pravidly pro operaci 19.2.1 Podpora provádění operací v rámci strategie komunitně vedeného místního rozvoje (operace 19.2.1) a pro operaci 19.3.1 Příprava a provádění činností spolupráce místní akční skupiny (operace 19.3.1), a specifikovány v rámci výzev MAS.

Zdůvodnění stanovení úprav Fichí:

V rámci PRV budou podpořeny projekty zemědělských podnikatelů. Podpora podnikatelů byla identifikována v rámci přípravy strategie jako potřebná. Sektor zemědělství byl vybrán jako sektor, který na území MAS vytváří nejvíce pracovních míst a má dominantní vliv na stav krajiny na území MAS. Zároveň tento sektor disponuje dostatečnou absorpční kapacitou ve smyslu realizace projektů, zajištění jejich udržitelnosti z hlediska udržitelnosti výstupů projektů, tak i zajištění samotné existence organizací příjemců.

V rámci zpracování SCLLD a při veřejném projednávání SCLLD nebyla zjištěna poptávka žadatelů po realizaci projektů podpořených v rámci SCLLD v sektoru nezemědělských činností. MAS zveřejnila návrh SCLLD na svých webových stránkách a provedla dvě veřejná projednání SCLLD ve dnech 07.10.2014 a 26.05.2015. Z těchto jednání nevzešel žádný požadavek k zařazení Fiche týkajících se nezemědělských činností, žádný podnět tohoto typu MAS neobdržela ani jinými cestami. MAS proto usoudila, že zařazení Fiche na podporu tohoto sektoru a alokování prostředků na tuto Fichi by zvýšilo riziko nevyčerpání přidělené alokace.

V rámci zpracování SCLLD a při veřejném projednávání SCLLD nebyla zjištěna poptávka žadatelů po realizaci projektů podpořených v rámci SCLLD v sektoru potravinářství. MAS zveřejnila návrh SCLLD na svých webových stránkách a provedla dvě veřejná projednání SCLLD ve dnech 07.10.2014 a 26.05.2015. Z těchto jednání nevzešel žádný požadavek k zařazení Fiche týkajících se potravinářství, žádný podnět tohoto typu MAS neobdržela ani jinými cestami. MAS proto usoudila, že zařazení Fiche na podporu tohoto sektoru a alokování prostředků na tuto Fichi by zvýšilo riziko nevyčerpání přidělené alokace.

Lesnictví je oproti zemědělství méně významným odvětvím z hlediska teritoriálního rozsahu, výměra lesní půdy je výrazně menší, než výměra zemědělské půdy, i z hlediska zaměstnanosti. MAS má za to, že výše přidělené alokace by bylo možné realizovat projekty s minimálním dopadem na území MAS oproti projektům, jejichž podpora je záměrem MAS. V rámci zpracování SCLLD a při veřejném projednávání SCLLD nebyla zjištěna poptávka žadatelů po realizaci projektů podpořených v rámci SCLLD v tomto sektoru.

MAS má na základě analýzy území a na základě veřejného projednávání za to, že zemědělství představuje nejvýznamnější odvětví z hlediska rozvoje území MAS. Sektor zemědělství byl vybrán jako sektor, který na území MAS vytváří nejvíce pracovních míst a má dominantní vliv na stav krajiny na území MAS, neboť zemědělská půda má největší podíl na rozloze MAS.

MAS zveřejnila návrh SCLLD na svých webových stránkách a provedla dvě veřejná projednání SCLLD ve dnech 07.10.2014 a 26.05.2015. Z těchto jednání nevzešel žádný požadavek k zařazení Fichí týkajících se Fichí, jejichž absenci v Zápisu ŘO zmiňuje, žádný podnět tohoto typu MAS neobdržela ani jinými cestami. MAS v průběhu přípravy SCLLD nezjistila absorpční kapacitu v tématech, jejichž absenci ŘO uvádí.

Přidělená alokace 9 104 166 Kč neumožňuje řešit všechny problémy v území ani naplnit všechny cíle strategie, MAS proto se zapojením veřejnosti rozhodovala o tom, do kterých oblastí podpora bude koncentrována. Těchto jednání se účastnily také subjekty podnikající v nezemědělských oborech i majitelé lesů.

MAS při svém rozhodnutí vycházela ze závěrů veřejných projednání a z potřeb území ve vztahu k přidělené alokaci MAS, proto MAS rozhodla, jak je uvedeno níže.

Identifikace fiche	
Název Fiche	Konkurenceschopnost podniků
Vazba na článek Nařízení PRV	Článek 17, odstavec 1., písmeno a) Investice do zemědělských podniků

Vymezení Fiche	
Stručný popis Fiche	Fiche je zaměřena na posílení konkurenceschopnosti zemědělských podniků na území MAS KLS. Podpora přispívá k naplňování Priority 2 PRV Zvýšení životaschopnosti zemědělských podniků a konkurenceschopnosti všech druhů zemědělské činnosti ve všech regionech a podpora inovativních zemědělských technologií a udržitelného obhospodařování lesů, zejména prioritní oblasti 2A Zlepšení hospodářské výkonnosti všech zemědělských podniků a usnadnění jejich restrukturalizace a modernizace, zejména za účelem zvýšení míry účasti na trhu a orientace na trh, jakož i diverzifikace zemědělských činností.
Vazba na cíle SCLLD	Opatření 2.1: Zvýšit konkurenceschopnost podniků. Opatření 2.2: Udržet zaměstnanost v území MAS KLS alespoň na stávající úrovni

Oblasti podpory (Popis podporovaných aktivit dle SCLLD a jednotlivých specifických cílů/článků Nařízení PRV vycházející z potřeb území)	Podpora zahrnuje hmotné a nehmotné investice v živočišné a rostlinné výrobě, je určena na investice do zemědělských staveb a technologií pro živočišnou a rostlinnou výrobu a pro školkařskou produkci. Podporovány budou též investice na pořízení mobilních strojů pro zemědělskou výrobu a investice do pořízení peletovacích zařízení pro vlastní spotřebu v zemědělském podniku
---------------------------------------------------------------------------------------------------------------------------------------------------	--------------------------------------------------------------------------------------------------------------------------------------------------------------------------------------------------------------------------------------------------------------------------------------------------------------------------------------------------------------------------------------

Definice příjemce dotace	Zemědělský podnikatel
---------------------------------	-----------------------

Výše způsobilých výdajů	Min 50.000 Kč
	Max 5.000.000 Kč
Preferenční kritéria* (pro účely 19.2.1 se jedná o principy pro stanovení preferenčních kritérií)	<p>Princip zaměstnanost:</p> <p>V rámci fiche budou preferovány projekty s pozitivním vlivem na zaměstnanost a na trh práce, preferovány budou projekty vytvářející pracovní místa.</p> <p>Princip naplňování finančního plánu:</p> <p>Preferovány budou projekty, které nejvíce přispívají k naplňování finančního plánu, tzn. projekty s kratší dobou realizace.</p> <p>Princip efektivity:</p> <p>Budou preferovány projekty s co možná největším dopadem na území MAS ve vztahu k požadované výši dotace (bude hodnocen poměr způsobilých výdajů k velikosti plochyobhospodařované žadatelem na území MAS).</p> <p>Princip vlivu na životní prostředí:</p> <p>Budou preferovány projekty s pozitivním vlivem na vybrané sféry životního prostředí.</p>

Indikátory výstupů	<i>číslo</i>	93701
	<i>Název</i>	Počet podpořených podniků/příjemců
	<i>Výchozí stav</i>	0
	<i>Hodnota pro mid-term /2018)</i>	2
	<i>Cílová stav</i>	4

Indikátory výsledků	<i>číslo</i>	94800
	<i>Název</i>	Pracovní místa vytvořená v rámci podpořených projektů (Leader)
	<i>Výchozí stav</i>	0
	<i>Hodnota pro mid-term /2018)</i>	0
	<i>Cílová stav</i>	1,00

Identifikace fiche	
Název Fiche	Spolupráce
Vazba na článek Nařízení PRV	Článek 44 Činnosti spolupráce v rámci iniciativy LEADER

Vymezení Fiche	
Stručný popis Fiche	Podpora bude směřována do rozvoje spolupráce MAS, příp. dalších subjektů. Projekty musí vykazovat hodnotu přidanou spoluprací, tzn., že výstupy projektu by bez této spolupráce v takové podobě nevznikly. MAS může spolupracovat i s jinými partnerstvími, avšak způsobilé pro podporu budou pouze výdaje realizované MAS, jejíž SCLLD byla schválena z PRV.
Vazba na cíle SCLLD	3.1: Systematicky podporovat činnost spolků 3.2: Zachovávat kulturní tradice 3.3: Zlepšovat propagaci činnosti obcí a ostatních subjektů navenek 3.4: Prohloubení spolupráce mezi MAS

Oblasti podpory (Popis podporovaných aktivit dle SCLLD a jednotlivých specifických cílů/článků Nařízení PRV vycházející z potřeb území)	<p>Oblast podpory bude vymezovat popis témat projektů spolupráce, které musí být v souladu se SCLLD MAS. V rámci projektu lze realizovat měkké akce (propagační, informační, vzdělávací a volnočasové) zaměřené na témata, která jsou řešena v SCLLD daných MAS.</p> <p>Jako hmotné a nehmotné investice včetně stavebních úprav je možné realizovat pouze následující výdaje:</p> <ul style="list-style-type: none"> - investice týkající se zajištění odbytu místní produkce včetně zavedení značení místních výrobků a služeb, - investice související se vzdělávacími aktivitami, - investice do informačních a turistických center. <p>Výdaje do investic jsou způsobilé pouze za předpokladu, že jsou společně provozovány spolupracujícími subjekty.</p> <p>Za měkké akce lze považovat především pořádání konferencí, festivalů, workshopů, exkurzí, výstav, přenosů příkladů správné praxe, včetně produktů s tím spojených (publikace, brožury, letáky apod.). Investice mohou být realizovány pouze takové, které budou provozovat po celou dobu lhůty vázanosti projektu na účel samy MAS. Způsobilá pro podporu je i předběžná technická podpora projektů spolupráce, kdy MAS musí prokázat, že plánovala provedení konkrétního projektu. Na předběžnou technickou podporu projektů spolupráce může MAS využít maximálně 10 % z alokace přidělené MAS na realizaci projektů spolupráce.</p> <p>Temata plánovaných projektů spolupráce:</p> <ul style="list-style-type: none"> • investice a měkké akce zaměřené na místní produkci, • podpora regionální identity (měkké akce), • měkké akce v oblasti společenského a kulturního života - pořádání měkkých akcí a realizace produktů s tím spojených (publikace, brožury, letáky apod.) • měkké akce v oblasti udržování a rozvoje místních tradic - pořádání měkkých akcí
---------------------------------------------------------------------------------------------------------------------------------------------------	---------------------------------------------------------------------------------------------------------------------------------------------------------------------------------------------------------------------------------------------------------------------------------------------------------------------------------------------------------------------------------------------------------------------------------------------------------------------------------------------------------------------------------------------------------------------------------------------------------------------------------------------------------------------------------------------------------------------------------------------------------------------------------------------------------------------------------------------------------------------------------------------------------------------------------------------------------------------------------------------------------------------------------------------------------------------------------------------------------------------------------------------------------------------------------------------------------------------------------------------------------------------------------------------------------------------------------------------------------------------------------------------------------------------------------------------------------------------------------------------------------------------------------------------------------------------------------------------------------------------------------------------------------------------------------------------------------------------------------------------------------------------------------------------------------------------------------------------------------------------------------------------------------------------

	a realizací produktů s tím spojených (publikace, brožury, letáky apod.)
--	-------------------------------------------------------------------------

Definice příjemce dotace	<p>Příjemcem dotace může být pouze MAS, jejíž SCLLD byla schválena z PRV. Kromě jiných místních akčních skupin (tzn. MAS, jejíž SCLLD nebyla schválena z PRV či zahraniční MAS) může MAS spolupracovat se:</p> <p>a) skupinou místních veřejných a soukromých partnerů na venkovském území, která provádí strategii místního rozvoje v rámci EU či mimo ni;</p> <p>b) skupinou místních veřejných a soukromých partnerů na jiném než venkovském území, která provádí strategii místního rozvoje v rámci EU.</p>
---------------------------------	-----------------------------------------------------------------------------------------------------------------------------------------------------------------------------------------------------------------------------------------------------------------------------------------------------------------------------------------------------------------------------------------------------------------------------------------------------------------------------------------------------------------

Výše způsobilých výdajů	Min 50.000 Kč
	Max do výše stanovené alokace

Indikátory výstupů	<i>číslo</i>	92501
	<i>Název</i>	Celkové veřejné výdaje (O.1)
	<i>Výchozí stav</i>	0 EUR
	<i>Hodnota pro mid-term /2018)</i>	Nebyla stanovena
	<i>Cílová stav</i>	15328 EUR

Indikátory výsledků	<i>číslo</i>	<i>indikátor nebyl stanoven</i>			
	<i>Název</i>				
	<i>Výchozí stav</i>				
	<i>Hodnota pro mid-term /2018)</i>				
	<i>Cílová stav</i>				

9.3 POPIS INTEGRAČNÍCH A INOVATIVNÍCH PRVKŮ STRATEGIE

Území má celou řadu problémů, které jsou však dány systémovým nastavením legislativního a finančního rámce. Už samotné velmi limitované využití jednotlivých operačních programů v SCLLD předurčuje možnosti integrovaného řešení, které se omezuje na velmi omezený rozsah podporovaných aktivit. Stěžejním integrujícím prvkem celé strategie je snaha s minimem finančních prostředků udělat co nejvíce. Na druhou stranu za realizaci konkrétních projektů jsou zodpovědní žadatelé a příjemci a nikoliv primárně MAS.

Integrační prvky se projeví zejména ve snaze o podporu nejdůležitějších a nejvýznamnějších projektů v případě programového rámce IROP s cílem integrovat jednotlivé druhy dopravy a inovativně řešit v území bezmotorovou dopravu.

Inovativní prvky zaměřené na konkurenceschopnost budou uplatněny v rámci programového rámce Programu rozvoje venkova, kde je cílem podpory umožnit příjemcům pořízení inovativních zemědělských technologií.

Prezentace provázanosti na opatření mimo Programové rámce:

Opatření/Fiche	Opatření mimo Programové rámce
Opatření 1.4: Dobudování a modernisace infrastruktury pro bezmotorovou a veřejnou dopravu	Opatření 1.1: Vybudování a zlepšení stavu komunikací
Opatření 2.1. Konkurenceschopnost podniků	Opatření 1.2: Dobudování ČOV a kanalizací
Opatření 3.4: Spolupráce	Opatření 1.3: Dobudování vodovodních řadů
	Opatření 1.5: Modernizace a budování soc. infrastruktury a objektů občanské vybavenosti vč. bezbariérového řešení
	Opatření 2 2: Udržení zaměstnanosti
	Opatření 2.3: Propagace místních subjektů
	Opatření 3.1: Podpora činnosti spolků
	Opatření 3.2: Zachování kulturních tradic
	Opatření 3.3: Zlepšování propagace činností obcí a ostatních subjektů navenek
	Opatření 4.1: Komplexní pozemkové úpravy
	Opatření 4.2: Údržba krajina
	Opatření 4. 3: Zpřístupnění významným krajinných prvků a ostatních atraktivit
	Opatření 4.4: Podpora alternativního využití objektů a areálů v území
	Opatření 4.5: Zvýšení dostupnosti zaříze-

ní pro nakládání s odpady Opatření 4.6: Realizace přírodě blízkých protipovodňových opatření

Vztah

1.4 – 1.1: realizací projektů v opatření 1.4 dojde ke zlepšení stavu dopravní infrastruktury v řešeném území, zkvalitnění infrastruktury pro bezmotorovou dopravu přispěje ke snížení dopravního zatížení ostatních komunikací.

1.4 – 1-5: realizací projektů v opatření 1.4 dojde ke zlepšení soc. infrastruktury a objektů občanské vybavenosti v území řešeném strategií. Realizace projektů v obou opatřeních tak bude mít do značné míry synergický efekt, neboť realizace bezbariérových úprav prováděná izolovaně může vést ke snížení komfortu uživatelů této infrastruktury a snižovat dostupnost území pro osoby se sníženou mírou mobility.

2.1 – 2.2: udržení nebo zlepšení konkurenceschopnosti podniků má bezprostřední vliv na schopnost vytvářet nebo udržet pracovní místa a tak i zaměstnanost. Podpora bude zaměřena především na zemědělskou výrobu jako nejvýznamnější sektor na území MAS z hlediska tvorby pracovních míst i vlivu na tvářnost krajiny.

3.4 – 2.3: záměrem MAS je realizovat v op. 3.4 projekty, jejichž součástí bude propagace místních subjektů, především místních drobných producentů.

3.4 – 3.3: záměrem MAS je realizovat v op. 3.4 projekty, jejichž součástí bude propagace činnosti místních subjektů, především místních drobných producentů.

Integrovaný přístup napříč programovými rámci

Opatření/Fiche	IROP Opatření 1.4: Dobudování infrastruktury pro bezmotorovou a veřejnou dopravu	PRV Opatření 2.1. Konkurenceschopnost podniků	PRV Opatření 3.4: Spolupráce
IROP Opatření 1.4: Dobudování a modernizace infrastruktury pro bezmotorovou a veřejnou dopravu	x	b	c
PRV Opatření 2.1. Konkurenceschopnost podniků	b	x	a
PRV Opatření 3.4: Spolupráce	c	a	x

Legenda:

X – údaj není logicky možný

C – zanedbatelná vazba

B – slabá vazba

A – silná vazba

Provázanost shora uvedených opatření spočívá především v provozní fázi projektů, lze předpokládat, že výstupy realizovaných projektů budou mít v území multiplikační efekt a projekty realizované jednotlivými skupinami příjemců budou mít pozitivní dopady i na ostatní skupiny příjemců a na ně navázaných cílových skupin.

Opatření/Fiche	IROP Opatření 1.4: Dobudování infrastruktury pro bezmotorovou a veřejnou dopravu	PRV Opatření 2.1. Konkurenceschopnost podniků	PRV Opatření 3.4: Spolupráce
IROP Opatření 1.4: Dobudování a modernizace infrastruktury pro bezmotorovou a veřejnou dopravu	x	Z modernizace dopravní infrastruktury budou mít prospěch i příjemci podpory na zvýšení konkurenceschopnosti zemědělských podniků. Zaměstnanci podniků získají přístup ke kvalitnější dopravní infrastruktuře, zlepšením bezpečnosti dopravní infrastruktury se sníží pravděpodobnost vzniku škod na lidských zdrojích z důvodu dopravních nehod.	Lze předpokládat, že realizace projektů v opatření IROP 1.4 dojde ke snížení počtu osob zraněných či usmrcených při dopravních nehodách. S výjimkou subjektů podnikajících ve zdravotnictví a v pohřebnictví budou mít ostatní subjekty prospěch z toho, že se sníží škody způsobené na kupní síle obyvatelstva jako celku jako následku škod vzniklých při dopravních nehodách.
PRV Opatření 2.1. Konkurenceschopnost podniků	Z modernizace dopravní infrastruktury budou mít prospěch i příjemci podpory na zvýšení konkurenceschopnosti zemědělských podniků. Zaměstnanci podniků získají přístup ke kvalitnější dopravní infrastruktuře, zlepšením bezpečnosti dopravní infrastruktury se sníží pravděpodobnost vzniku škod na lidských zdrojích z důvodu dopravních nehod.	x	Projekt(y) spolupráce budou směřovány k pořízení výstupů, které umožní další rozvoj místních odbytových řetězců a propagaci místních výrobců, včetně výrobců potravin, lze tedy předpokládat vazbu na příjemce Fiche Konkurenceschopnost podniků.
PRV Opatření 3.4: Spolupráce	Lze předpokládat, že realizace projektů v opatření IROP 1.4 dojde ke snížení počtu osob zraně-	Projekt(y) spolupráce budou směřovány k pořízení výstupů, které umožní další rozvoj místních odbytových řetězců a propagaci míst-	x

	<p>ných či usmrcených při dopravních nehodách. S výjimkou subjektů podnikajících ve zdravotnictví a v pohřebnictví budou mít ostatní subjekty prospěch z toho, že se sníží škody způsobené na kupní síle obyvatelstva jako celku jako následku škod vzniklých při dopravních nehodách.</p>	<p>ních výrobců, včetně výrobců potravin, lze tedy předpokládat vazbu na příjemce Fiche Konkurenceschopnost podniků.</p>	
--	------------------------------------------------------------------------------------------------------------------------------------------------------------------------------------------------------------------------------------------------------------------------------------------------	--------------------------------------------------------------------------------------------------------------------------	--

10 IMPLEMENTAČNÍ ČÁST

Implementace strategie komunitně vedeného místního rozvoje je dána vnitřním uspořádáním (podle platných Stanov zapsaného spolku a navazujících směrnic) MAS KLS a dále vnějšími rámcovými podmínkami pro realizaci této strategie.

MAS KLS bude v rámci implementace plnit zejména tyto úkoly:

- Řízení programových rámců
- Animace v území
- Monitoring a hodnocení strategie

Kromě výše uvedených úkolů bude MAS KLS spolupracovat s ostatními MAS s cílem výměny zkušeností při realizaci Strategie v zájmu jejího co nejefektivnějšího provádění.

10.1 ŘÍDÍCÍ A REALIZAČNÍ STRUKTURA MAS

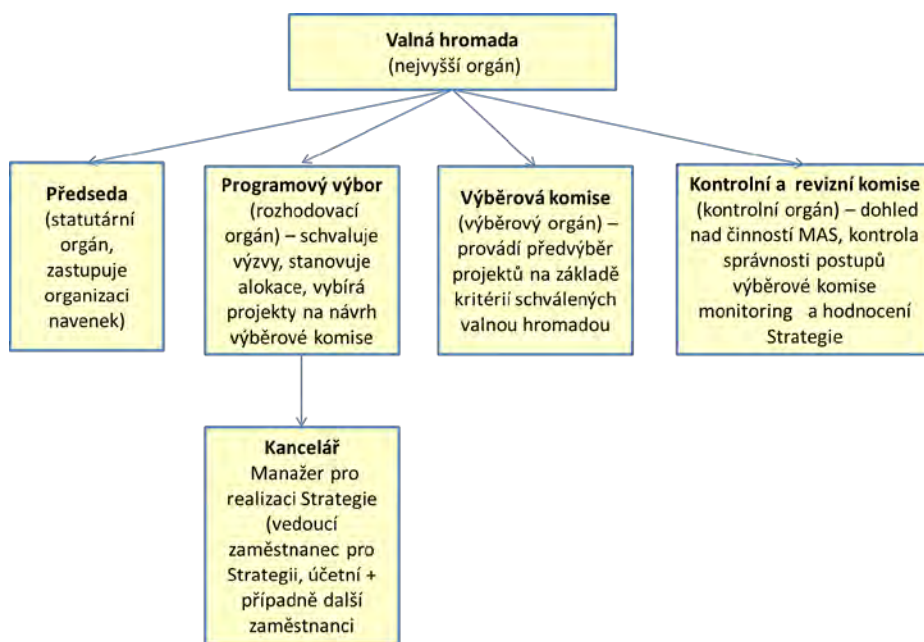
Dle Stanov schválených dne 22.9.2015 je nejvyšším orgánem spolku **Valná hromada**, která dle čl. 5.2.7 platných Stanov má v kompetenci např.:

- Schvalování stanov MAS, jednacího řádu a dalších vnitřních předpisů včetně jejich doplňků a změn,
- Volba a odvolávání členů orgánů MAS, vč. statutárního orgánu, stanovení počtu členů, jejich působnosti a pravomoci, způsob jejich volby a odvolávání z funkce, způsob jednání a dobu mandátu.
- Distribuce veřejných finančních prostředků a provádění SCLLD v území působnosti MAS – schválení SCLLD, schválení způsobu hodnocení a výběru projektů, zejména výběrová a bodovací kritéria pro výběr projektů,
- Projednání a schválení výsledku hospodaření, účetní závěrky a výroční zprávy o činnosti MAS, schvalování rozpočtu MAS a jeho změn a plánu činnosti na další období,
- Rozhodnutí o přijetí a vyloučení člena - partnera MAS,
- Rozhodnutí o počtu a zaměření zájmových skupin,
- Rozhodnutí o zrušení MAS s likvidací nebo o přeměně MAS,
- Zřizuje povinné orgány – rozhodovací orgán, kontrolní orgán a výběrový orgán,
- rozhoduje o fúzi,
- Další rozhodnutí, které stanoví zákon nebo tyto stanovy, nebo která se zásadním způsobem týkají činnosti MAS.

Kromě Valné hromady jsou klíčovými články implementační struktury: Předseda (statutární orgán spolku), Programový výbor, Výběrový orgán, Kontrolní orgán a Kancelář MAS (manažer pro realizaci Strategie komunitně vedeného místního rozvoje).

Vzájemné vztahy a hlavní role zachycuje následující schéma.

Obrázek 14 Implementační struktura MAS KLS s vymezením rolí a vzájemných vztahů



Předseda - individuální statutární orgán ve smyslu Občanského zákoníku, je volen Valnou hromadou, jedná za spolek samostatně, podepisuje všechny dokumenty za MAS. Volební období je čtyřleté s možností opakování. Podrobnou úpravu stanoví stanovy MAS.

Programový výbor – plní rozhodovací funkci a je povinným orgánem. Programový výbor volí ze svých členů předsedu. Má sedm členů a předsedu MAS. Schvaluje uzavření a ukončení pracovněprávního vztahu s vedoucím zaměstnancem pro Strategii komunitně vedeného místního rozvoje. Schvaluje výzvy k podávání projektů. Vybírá projekty k realizaci a stanovuje výši alokace na základě návrhu výběrové komise. Programový výbor je volen valnou hromadou na čtyři roky s možností opakování. Podrobnou úpravu stanoví stanovy MAS.

Výběrová komise - výběrový orgán se skládá z pěti členů volených Valnou hromadou. Doba mandátu členů výběrové komise je jeden rok s možností opakování. Výběrová komise provádí předvýběr projektů na základě objektivních kritérií schválených Valnou hromadou, stanovuje jejich pořadí podle přínosů k plnění záměrů cílů SCLLD. Podrobnou úpravu stanoví stanovy MAS.

Kontrolní a revizní komise – má pět členů. Členové nemohou být z řad Programového výboru, zaměstnanců, předseda a z řad výběrové komise. Vedle běžné kontrolní činnosti spolku, má kontrolní a revizní komise dohlížecí činnost nad činností MAS v souladu se zákony, platnými pravidly, standardy MAS a SCLLD. Dohlíží rovněž na metodiku způsobu výběru projektů a její dodržování, včetně vyřizování odvolání žadatelů proti výběru MAS. Dále je kontrolní a revizní komise zodpovědná za monitoring a hodnocení SCLLD (dozor nad realizací SCLLD a dozor nad naplňováním cílů stanovených v SCLLD, zpracování indikátorového a evaluačního plánu SCLLD a jeho předložení Programovému výboru ke schválení). Volební období je čtyřleté s možností opakování. Podrobnou úpravu stanoví stanovy MAS.

Kancelář – vlastní pracoviště MAS k zajištění administrativních a technických činností MAS v souvislosti s realizací SCLLD. V rámci kanceláře jsou zaměstnanci v pracovně-právním vztahu – zejména vedoucí zaměstnanec- manažer pro realizaci SCLLD. Kromě manažera je součástí kanceláře ještě účetní a případně dle potřeby i další pracovníci. Podrobnou úpravu stanoví stanovy MAS.

10.2 POPIS IMPLEMENTAČNÍCH POSTUPŮ

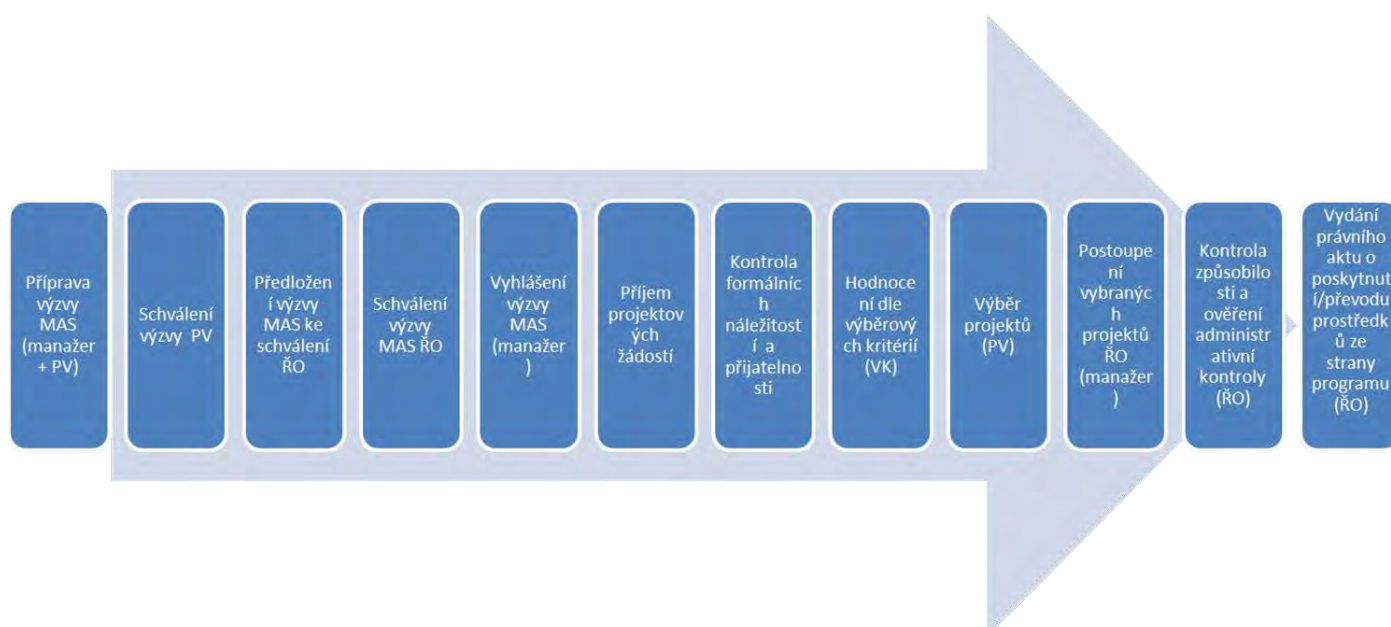
Implementační postupy zahrnují procesy související s přípravou a vyhlášením výzev, příjmem projektů a monitoringem udržitelnosti projektů.

Odpovědnost za celý proces nese valná hromada, jako orgán, která má odpovědnost za distribuci veřejných prostředků a provádění SCLLD na území MAS KLS. Vlastní exekutivní funkci však plní programový výbor, který jedná podle usnesení valné hromady, platných vnitřních dokumentů MAS KLS, SCLLD a dalších závazných dokumentů. Dále do procesu na úrovni MAS KLS je zapojena výběrová komise a manažer SCLLD MAS KLS. Významnou úlohu sehrávají žadatelé a řídicí orgány jednotlivých dotačních programů nebo jimi pověřené subjekty.

10.2.1 VÝBĚR PROJEKTŮ

Výběr projektů se skládá z dílčích kroků od vyhlášení výzvy na úrovni MAS po vydání právního aktu o poskytnutí/převodu podpory ze strany programu (viz následující obrázek).

Obrázek 15 Zjednodušené schéma implementačního postupu



Klíčovou podmínkou pro vyhlášení výzvy k předkládání žádostí o podporu v rámci SCLLD (dále „výzva MAS“) jsou:

- vyhlášení průběžné výzvy na předkládání žádostí o podporu v rámci SCLLD příslušným řídicím orgánem, a
- schválení způsobu hodnocení a výběru projektů (zejména objektivních kritérií pro výběr projektů) valnou hromadou (pokud podmínky výzev ŘO nestanoví jinak).

MAS KLS připraví návrh výzvy MAS. Výzva MAS je následně projednána a schválena programovým výborem a manažerem předložena ke schválení řídicímu orgánu (dále „ŘO“) případně jinému subjektu (orgánu), který ŘO pověří. Výzva obsahuje popis způsobu výběru projektů, kritéria pro hodnocení a výběr projektů a alokace na jednotlivé Fiche programového rámce Programu rozvoje venkova, výši podpory. ŘO má právo ve výzvě ŘO stanovit některá kritéria jako povinná, tj. MAS je musí do svého návrhu kritérií začlenit, dále může stanovit kritéria doporučující, jejich prostřednictvím lze naplnit principy stanovené ve výzvě ŘO. Ke každé výzvě MAS bude navázána jedna sada hodnotících kritérií.

Pro schválení výzvy MAS vyhlásí výzvu MAS v rámci výzvy ŘO. Výzva je zároveň zveřejněna minimálně na internetových stránkách MAS.

Okamžikem vyhlášení výzvy MAS se rozumí její zveřejnění na internetových stránkách MAS.

Následovat bude příprava projektů a žádosti o podporu na straně konečných žadatelů (dále také „žadatelů“) a jejich podání na MAS KLS prostřednictvím MS 2014+ (ISKP) případně IS SZIF nestanoví-li ŘO jinak. Termíny vyhlášení výzvy, zahájení a ukončení příjmů žádosti budou nastaveny v souladu s výzvou ŘO a příslušnými metodickými pokyny či pravidly. MAS KLS bude poskytovat zdarma konzultace související s implementací SCLLD. Ke každé výzvě proběhne školení pro žadatele, případně konzultační dny.

MAS KLS provede základní administrativní kontrolu obsahu povinných částí žádosti o podporu tj. kontrolu formálních náležitostí a přijatelnosti. Žádosti, u kterých budou zaznamenány nedostatky, budou doplněny nebo vyřazeny z dalšího hodnocení (může být upřesněno specifickými pravidly či doporučeními příslušného řídicího orgánu nebo jím pověřeným subjektem). Lhůty na doplnění budou stanoveny v souladu s výzvou ŘO (a specifickými pravidly).

Následuje hodnocení a výběr projektů. Složení zapojených orgánů MAS se řídí Metodikou pro standardizaci místních akčních skupin v programovém období 2014 – 2020. Hodnocení projektů provádí Výběrová komise. S výjimkou členů, u nichž nastal nebo by mohl nastat střet zájmů, hodnotí všichni členové uvedeného orgánu všechny projekty. Členové orgánu podepisují jako součást protokolu toto čestné prohlášení: „Já, níže podepsaný/á, tímto prohlašuji, že své povinnosti budu vykonávat čestně a poctivě. Jsem nezávislý/á na všech stranách, které mohou mít z výsledku hodnocení prospěch. Podle svého nejlepšího vědomí a svědomí prohlašuji, že si nejsem vědom/a žádných minulých, současných nebo případných budoucích skutečností nebo okolností, které by moji nezávislost mohly v očích některé ze stran zpochybnit. Pokud by však během hodnocení vyšlo najevo, že takový vztah existuje nebo vznikl, ihned se na hodnocení přestanu podílet.

Zavazuji se, že budu dodržovat mlčenlivost o jakýchkoliv informacích či dokumentech („důvěrné informace“), které mi budou během hodnocení nebo jako výsledek hodnocení předloženy, které zjistím nebo které připravím, a zavazuji se, že je budu používat pouze pro účely tohoto hodnocení a neodhalím je žádné třetí osobě. Také se zavazuji, že nebudu uchovávat kopie žádných písemných informací nebo vzorů, které mi budou poskytnuty.

Důvěrné informace nesdělím žádnému zaměstnanci nebo odborníkovi, pokud se písemně nezaváží, že budou zachovávat požadavky tohoto prohlášení.“

MAS hodnotí předložené projektové žádosti podle hodnotících (preferenčních) kritérií navržených MAS ve výzvě MAS. MAS provádí věcné hodnocení předložených žádostí o podporu podle hodnotících (preferenčních) kritérií. Na základě bodového hodnocení stanoví MAS pořadí projektů podle jejich přínosu k plnění záměrů a cílů SCLLD a souladu s příslušným operačním programem a provede výběr projektů. Podrobné postupy a zapojení jednotlivých orgánů stanoví Stanovy MAS, Metodikou pro standardizaci místních akčních skupin v programovém období 2014 – 2020 případně řídicí orgán zvláštním předpisem.

Hodnocení bude prováděno podle objektivních kritérií. Na základě bodového hodnocení, MAS KLS stanoví pořadí projektů podle přínosu k plnění záměrů a cílů SCLLD a souladu s příslušným operačním programem.

MAS KLS postoupí vybrané věcně a místně příslušné organizaci k závěrečnému ověření jejich způsobilosti před schválením.

10.2.2 REALIZACE PROJEKTŮ

Realizace integrovaných projektů bude zahájena v souladu pravidly příslušného programu. Po celou fázi realizace projektů bude MAS KLS žadateli poskytovat odbornou podporu pro řádné zajištění administrace projektu (např. konzultace výběrového řízení, změn v projektu, žádosti o platbu). Příjemce bude mít možnost individuálních konzultací podle potřeby. Veškeré konzultace projektů budou poskytovány zdarma.

Úkony prováděné MAS v průběhu realizace projektů konečnými příjemci ve vztahu ke konečným příjemcům se řídí příslušnými metodikami ŘO. Z nich vyplývající úkony provádí vedoucí zaměstnanec pro realizaci SCLLD. Příjemce dotace je povinen příslušné dokumenty předložit ke kontrole MAS KLS v dostatečném předstihu (22 pracovních dnů nebo podle dohody s určeným zaměstnancem, v případě zjištění nedostatků začíná lhůta běžet po posledním odstranění nedostatků).

MASKLS se podle potřeby účastní případných kontrol ŘO nebo jím pověřeného subjektu (orgánu), pokud bude o této skutečnosti v dostatečném předstihu informován. O úspěšně zrealizovaných projektech bude MAS KLS informovat veřejnost.

Uvedený postup bude případně upraven dle podmínek jednotlivých ŘO případně SZIF či jiného pověřeného subjektu (orgánu) případně v souladu s příslušným metodickým pokynem MMR.

10.2.3 UDRŽITELNOST PROJEKTŮ

Po dobu udržitelnosti projektů bude MAS KLS v rozsahu stanovených dotačním programem nebo řídicím orgánem programu nebo jím pověřenou organizací zajišťovat administrativní podporu příjemcům dotace a sledování podpořených projektů. MAS KLS má právo vyžadovat od příjemce potřebnou součinnost po dobu udržitelnosti projektu i po dobu, v níž je příjemce povinen archivovat dokumen-

taci vztahující se k projektu v rozsahu stanoveném ŘO programu. Podle podmínek programu se tato povinnost vztahuje případně také na dodavatele projektu. Příjemce je za tímto účelem povinen uchovávat veškerou dokumentaci související s realizací projektu včetně účetních dokladů minimálně do konce roku 2028. Pokud je v českých právních předpisech stanovena lhůta delší, musí ji příjemce použít. Dodavatel a příjemce jsou povinni minimálně do konce roku 2028 poskytovat požadované informace a dokumentaci související s realizací projektu zaměstnancům nebo zmocněncům pověřených orgánů (MAS KLS, CRR, MMR ČR, MF ČR, Evropské komise, Evropského účetního dvora, Nejvyššího kontrolního úřadu, příslušného orgánu finanční správy a dalších oprávněných orgánů státní správy) a jsou povinni vytvořit výše uvedeným osobám podmínky k provedení kontroly vztahující se k realizaci projektu a poskytnout jim při provádění kontroly součinnost. Příjemci jsou povinni poskytnout MAS údaje potřebné k provedení monitoringu projektu ve všech jeho fázích včetně doby udržitelnosti projektu a to i po jejím skončení ve výše uvedené lhůtě.

10.3 POPIS OPATŘENÍ PRO ŘÍZENÍ A SLEDOVÁNÍ STRATEGIE

V zájmu zachování transparentnosti a eliminace případného střetu zájmu jsou při rozhodování a řízení uplatňována tato opatření:

- MAS se při realizaci SCLLD řídí Metodickým pokynem pro využití integrovaných nástrojů v programovém období 2014 – 2020, Metodikou pro standardizaci místních akčních skupin v programovém období 2014 – 2020 a dalšími věcně příslušnými předpisy ŘO nebo jimi pověřených organizací, případně dokumenty, které mají charakter předpisu,
- složení orgánů tj. valné hromady, programového výboru a výběrové komise musí splňovat podmínku, že veřejný sektor ani žádná ze zájmových skupin nepředstavuje více než 49 % hlasovacích práv ve složení daného orgánu,
- MAS minimálně 1 krát za rok informuje veřejnost o plnění SCLLD,
- konzultace v souvislosti s implementací SCLLD jsou MAS poskytovány zdarma,
- členové výběrové komise při rozhodování o výběru projektů musí postupovat transparentně, nezájatě a nestranně,
- pracovníci MAS musí jednat transparentně, nezájatě a nestranně.
- kontrolní komise každoročně provádí kontrolní činnost a předkládá jedenkrát ročně záznam o své činnosti Valné hromadě,
- Archivace a zajištění auditní stopy bude zajištěno v souladu se směrnicí MAS KLS Směrnice č. 9 upravující archivační a skartační řád a oběh dokladů. Směrnice je aktualizována podle platných předpisů a potřeb organizace.

Monitoring realizace bude probíhat podle postupů stanovených v Metodickém pokynu pro využití integrovaných nástrojů v programovém období 2014 – 2020, kap. 10.

MAS provádí prostřednictvím MS2014+ monitorování realizace jednotlivých integrovaných projektů a také monitorování IN jako celku. Zprávu o plnění integrované strategie projednává a schvaluje Programový výbor MAS.

MAS monitoruje celkový kontext IN a může navrhnout změny ve schváleném IN. MAS předkládá 2x ročně (do 15. 1. vždy s použitím údajů k 31. 12., resp. 15. 7. vždy s použitím údajů k 30. 6.) prostřednictvím MS2014+ MMR – ORP Zprávu o plnění integrované strategie ve struktuře stanovené ŘO. Zpráva o plnění integrované strategie je v MS2014+ přístupná ŘO.

Zpráva o plnění integrované strategie bude obsahovat i informace o celkovém kontextu IN v rámci strategií dotčeného území. Součástí Zprávy bude přehled vývoje realizace IN, schválených a realizovaných projektů a plnění podmínek IN včetně plnění indikátorů, dodržení finančního plánu. Na základě hodnocení dosaženého plnění integrované strategie a hodnocení kontextu v rámci regionu může MAS ve Zprávě o plnění integrované strategie navrhnout změny IN. Zpráva o plnění integrované strategie slouží jako podklad pro zpracování doporučení pro přípravu harmonogramu výzev.

MMR – ORP si může vyžádat zpracování ad-hoc zprávy o postupu realizace IN z důvodu neuspokojivé realizace integrované strategie uvedené ve Zprávách o plnění integrované strategie (např. neplnění finančního plánu a neplnění plánovaných indikátorů). Struktura a proces administrace jsou stejné jako v případě řádné Zprávy o plnění integrované strategie. Případně může MMR – ORP navrhnout změnu IN.

Do 30 pracovních dnů od ukončení financování posledního projektu IN (okamžik úhrady závěrečné platby ve prospěch příjemce, resp. úhrady přeplatku zpět na účet ŘO - v případě ex-ante financování) předkládá MAS Závěrečnou zprávu o plnění integrované strategie. Struktura a obsah této Zprávy a proces administrace je stejný jako v případě řádné pololetní Zprávy o plnění integrované strategie.

MAS bude hodnoty indikátorů projektů konečných příjemců sledovat z projektových žádostí a monitorovacích zpráv předkládaných žadateli a konečnými příjemci. Tam, kde způsob vykazování indikátorů nestanoví ŘO, stanoví MAS postupy Instrukcemi pro práci s monitorovacími indikátory. MAS si v případě potřeby vyžádá doklady o plnění indikátorů od příjemců podpory, případně provede kontrolu realizace projektu v místě jeho realizace. Indikátory uvedené v kap. 8.5 až 8.8 a zároveň neuvedené v příloze 1 strategie bude MAS sledovat formou užití dat ČSÚ a údajů, které vznikly při její činnosti. MAS provádí povinnou mid-term evaluaci provádění a plnění SCLLD (procesní a výsledková evaluace). Podle Evaluačního plánu Dohody o partnerství (verze únor 2015) je střednědobá realizace evaluace SCLLD plánována na druhé čtvrtletí 2018 až 1 čtvrtletí 2019.

Provedení mid-term evaluace realizace SCLLD je součástí evaluace naplňování územní dimenze. Zpracování všech evaluačních výstupů musí respektovat principy a standardy evaluací, pravidla pro sdílení informací a přiměřeně postupy pro sestavení a realizaci evaluačního plánu uvedené v Metodickém pokynu pro evaluace v programovém období 2014–2020.

10.4 POPIS SPOLUPRÁCE MEZI MAS

Cílem MAS je zapojit se v období působnosti této strategie do projektu/projektů spolupráce s ostatními organizacemi. Projekt spolupráce by měl přispívat k naplňování cílů strategie. Preferovanými tematy jsou zejména podpora a rozvoj místní produkce a lokálního trhu, podpora zaměstnanosti především v sektoru MSP, podpora zachování místních tradic včetně řemesel, podpora spolkové činnosti a podpora rozvoje území MAS v oblastech vymezených cíli strategie. Další údaje jsou uvede-

ny v příslušném programovém rámci. Uvedené údaje se týkají jak spolupráce s organizacemi se sídlem v ČR, tak spolupráce se zahraničními subjekty.

10.5 POPIS ANIMAČNÍCH AKTIVIT

V rámci animace území bude MAS provádět tyto aktivity:

- zajištění dostatečné propagace SCLLD – MAS bude zveřejňovat informace podle postupů uvedených v Metodickém pokynu pro využití integrovaných nástrojů v programovém období 2014 – 2020,
- informování žadatelů o způsobu výběru projektů – informace budou uvedeny ve výzvě a na webu MAS,
- nastavení procesů a usnadnění výměny informací mezi zúčastněnými stranami – procesy budou nastaveny tak, aby umožňovaly efektivní výměnu informací, které jsou nutné k naplnění cílů strategie,
- koordinace aktivit místních aktérů směřujících k naplňování SCLLD a podpora žadatelů/příjemců v rozvíjení projektových záměrů – aktivity místních aktérů budou vykonávány tak, aby byly průběžně plněny cíle strategie. MAS bude ve vztahu k žadatelům a příjemcům postupovat, jak je uvedeno v kap. 9.2.
- za účelem podněcování absorpční kapacity a za účelem stimulace potencionálních příjemců k přípravě a k realizaci projektů v souladu se SCLLD bude MAS zveřejňovat informace o strategii a o vyhlášených výzvách v souladu s požadavky ŘO operačních programů, na jejichž implementaci se MAS bude podílet. Z hlediska realizace strategie jako celku vytvoří MAS podmínky pro setkávání členů, předmětem jednání bude výměna informací o realizovaných a o plánovaných projektech a o možné koordinaci jednotlivých projektů, především projektů, jejichž význam přesahuje hranice obce, v níž je realizován. Tato forma jednání se jeví z hlediska velikosti MAS jako nejvýhodnější a nejefektivnější.

Animace základních a mateřských škol a školských zařízení v rámci OP VVV:

MAS bude zajišťovat animaci základních a mateřských škol a školských zařízení se zaměřením především na:

- metodickou pomoc ZŠ a MŠ s výběrem vhodných šablon
- zaškolení realizátorů projektu ZŠ a MŠ (monitorovací systém MS2014+, pravidla pro žadatele a příjemce apod.)
- průběžnou konzultační činnost při realizace projektu
- metodickou pomoc při zpracování monitorovacích zpráv
- další metodickou pomoc podle požadavků OP VVV

11 HARMONOGRAM A FINANČNÍ PLÁN PRO PROGRAMOVÉ RÁMCE

Údaje jsou uvedeny v Příloze č. 1.

12 INDIKÁTORY

V rámci realizace programových rámců SCLLD bude MAS sledovat tyto indikátory:

Kód NČI2014+	Název indikátoru
75001	Počet realizací vedoucích ke zvýšení bezpečnosti v dopravě
75120	Podíl veřejné osobní dopravy na celkových výkonech v osobní dopravě
75201	Počet nových nebo rekonstruovaných přestupních terminálů ve veřejné dopravě
7 63 10	Podíl cyklistiky na přepravních výkonech
7 61 00	Délka nově vybudovaných cyklostezek a cyklotras
93701	Počet podpořených podniků/příjemců
94800	Pracovní místa vytvořená v rámci projektů
92501	Celkové veřejné výdaje (O.1)

Povinné údaje k indikátorům jsou uvedeny v příloze č. 1 strategie.

PŘÍLOHY

1. Finanční plán a indikátory pro programové rámce
2. Mapa území a seznam obcí
3. Popis postupu zapojení komunity do vypracování strategie
4. Analýza rizik
5. Čestné prohlášení
6. Vymezení a základní údaje o území
7. Statistické údaje

Příloha č. 1: Finanční plán a indikátory pro programové rámce

e) Financování podle jednotlivých specifických cílů a opatření SCLLD v jednotlivých letech

2016	Specifický cíl SCLLD	Opatření SCLLD	IDENTIFIKACE programu				PLÁN FINANCOVÁNÍ (způsobilé výdaje v tis. Kč)					Nezpůsobilé výdaje (tis. Kč)	
			Program	Prioritní osa OP/ Priorita Unie	Investiční priorita OP/ Prioritní oblast	Specifický cíl OP/ Operace PRV	Celkové způsobilé výdaje (CZV)	z toho Podpora		Z toho Vlastní zdroje			
								Příspěvek Unie (a)	Národní veřejné zdroje (SR,SF) (b)	Národní veřejné zdroje (kraj, obec, jiné) (c)	Národní soukromé zdroje (d)		
1.4	1.4 IROP 1 Dobudování a modernisace infrastruktury pro veřejnou a bezmotorovou dopravu	IROP	4	9d	4.1	0,00	0,00	0,00	0,00	0,00	0,00		
2.1	PRV 1 Konkurenceschopnost podniků	PRV	6	6b	19.2.1	0,00	0,00	0,00	0,00	0,00	0,00		
3.4	PRV 2 Spolupráce	PRV	6	6b	19.3.1	0,00	0,00	0,00	0,00	0,00	0,00		

2017	Specifický cíl SCLLD	Opatření SCLLD	IDENTIFIKACE programu				PLÁN FINANCOVÁNÍ (způsobilé výdaje v tis. Kč)					Nezpůsobilé výdaje (tis. Kč)	
			Program	Prioritní osa OP/ Priorita Unie	Investiční priorita OP/ Prioritní oblast	Specifický cíl OP/ Operace PRV	Celkové způsobilé výdaje (CZV)	z toho Podpora		Z toho Vlastní zdroje			
								Příspěvek Unie (a)	Národní veřejné zdroje (SR,SF) (b)	Národní veřejné zdroje (kraj, obec, jiné) (c)	Národní soukromé zdroje (d)		
1.4	1.4 IROP 1 Dobudování a modernisace infrastruktury pro veřejnou a bezmotorovou dopravu	IROP	4	9d	4.1	0,00	0,00	0,00	0,00	0,00	0,00		
2.1	PRV 1 Konkurenceschopnost podniků	PRV	6	6b	19.2.1	0,00	0,00	0,00	0,00	0,00	0,00		
3.4	PRV 2 Spolupráce	PRV	6	6b	19.3.1	0,00	0,00	0,00	0,00	0,00	0,00		

Specifický cíl SCLLD	Opatření SCLLD	IDENTIFIKACE programu				PLÁN FINANCOVÁNÍ (způsobilé výdaje v tis. Kč)					Nezpůsobilé výdaje (tis. Kč)
		Program	Prioritní osa OP/ Priorita Unie	Investiční prioritní OP/ Prioritní oblast	Specifický cíl OP/ Operace PRV	Celkové způsobilé výdaje (CZV)	z toho Podpora		Z toho Vlastní zdroje		
							Příspěvek Unie (a)	Národní veřejné zdroje (SR,SF) (b)	Národní veřejné zdroje (kraj, obec, jiné) (c)	Národní soukromé zdroje (d)	
1.4	1.4 IROP 1 Dobudování a modernisace infrastruktury pro veřejnou a bezmotorovou dopravu	IROP	4	9d	4.1	5 164,59	4 906,36	0,00	258,23	0,00	0,00
2.1	PRV 1 Konkurenceschopnost podniků	PRV	6	6b	19.2.1	8 800,00	3 300,00	1 100,00	0,00	4 400,00	0,00
3.4	PRV 2 Spolupráce	PRV	6	6b	19.3.1	230,32	155,47	51,82	0,00	23,03	0,00

Specifický cíl SCLLD	Opatření SCLLD	IDENTIFIKACE programu				PLÁN FINANCOVÁNÍ (způsobilé výdaje v tis. Kč)					Nezpůsobilé výdaje (tis. Kč)
		Program	Prioritní osa OP/ Priorita Unie	Investiční prioritní OP/ Prioritní oblast	Specifický cíl OP/ Operace PRV	Celkové způsobilé výdaje (CZV)	z toho Podpora		Z toho Vlastní zdroje		
							Příspěvek Unie (a)	Národní veřejné zdroje (SR,SF) (b)	Národní veřejné zdroje (kraj, obec, jiné) (c)	Národní soukromé zdroje (d)	
1.4	1.4 IROP 1 Dobudování a modernisace infrastruktury pro veřejnou a bezmotorovou dopravu	IROP	4	9d	4.1	2 661,18	2 528,12	0,00	133,06	0,00	0,00
2.1	PRV 1 Konkurenceschopnost podniků	PRV	6	6b	19.2.1	3 475,84	1 303,44	434,48	0,00	1 737,92	0,00
3.4	PRV 2 Spolupráce	PRV	6	6b	19.3.1	0,00	0,00	0,00	0,00	0,00	0,00

Specifický cíl SCLLD	Opatření SCLLD	IDENTIFIKACE programu				PLÁN FINANCOVÁNÍ (způsobilé výdaje v tis. Kč)					Nezpůsobilé výdaje (tis. Kč)
		Program	Prioritní osa OP/ Priorita Unie	Investiční prioritní OP/ Prioritní oblast	Specifický cíl OP/ Operace PRV	Celkové způsobilé výdaje (CZV)	z toho Podpora		Z toho Vlastní zdroje		
							Příspěvek Unie (a)	Národní veřejné zdroje (SR,SF) (b)	Národní veřejné zdroje (kraj, obec, jiné) (c)	Národní soukromé zdroje (d)	
1.4	1.4 IROP 1 Dobudování a modernisace infrastruktury pro veřejnou a bezmotorovou dopravu	IROP	4	9d	4.1	2 712,51	2 576,88	0,00	135,63	0,00	0,00
2.1	PRV 1 Konkurenceschopnost podniků	PRV	6	6b	19.2.1	3 475,84	1 303,44	434,48	0,00	1 737,92	0,00
3.4	PRV 2 Spolupráce	PRV	6	6b	19.3.1	230,32	155,47	51,82	0,00	23,03	0,00

Specifický cíl SCLLD	Opatření SCLLD	IDENTIFIKACE programu				PLÁN FINANCOVÁNÍ (způsobilé výdaje v tis. Kč)					Nezpůsobilé výdaje (tis. Kč)
		Program	Prioritní osa OP/ Priorita Unie	Investiční prioritní OP/ Prioritní oblast	Specifický cíl OP/ Operace PRV	Celkové způsobilé výdaje (CZV)	z toho Podpora		Z toho Vlastní zdroje		
							Příspěvek Unie (a)	Národní veřejné zdroje (SR,SF) (b)	Národní veřejné zdroje (kraj, obec, jiné) (c)	Národní soukromé zdroje (d)	
1.4	1.4 IROP 1 Dobudování a modernisace infrastruktury pro veřejnou a bezmotorovou dopravu	IROP	4	9d	4.1	2 767,62	2 629,24	0,00	138,38	0,00	0,00
2.1	PRV 1 Konkurenceschopnost podniků	PRV	6	6b	19.2.1	1 627,44	610,29	203,43	0,00	813,72	0,00
3.4	PRV 2 Spolupráce	PRV	6	6b	19.3.1	0,00	0,00	0,00	0,00	0,00	0,00

2022	Specifický cíl SCLLD	Opatření SCLLD	IDENTIFIKACE programu				PLÁN FINANCOVÁNÍ (způsobilé výdaje v tis. Kč)					Nezpůsobilé výdaje (tis. Kč)
			Program	Prioritní osa OP/ Priorita Unie	Investiční priorita OP/ Prioritní oblast	Specifický cíl OP/ Operace PRV	Celkové způsobilé výdaje (CZV)	z toho Podpora		Z toho Vlastní zdroje		
								Příspěvek Unie (a)	Národní veřejné zdroje (SR,SF) (b)	Národní veřejné zdroje (kraj, obec, jiné) (c)	Národní soukromé zdroje (d)	
1.4	1.4 IROP 1 Dobudování a modernisace infrastruktury pro veřejnou a bezmotorovou dopravu	IROP	4	9d	4.1	2 822,75	2 681,61	0,00	141,14	0,00	0,00	
2.1	PRV 1 Konkurenceschopnost podniků	PRV	6	6b	19.2.1	0,00	0,00	0,00	0,00	0,00	0,00	
3.4	PRV 2 Spolupráce	PRV	6	6b	19.3.1	0,00	0,00	0,00	0,00	0,00	0,00	

2023	Specifický cíl SCLLD	Opatření SCLLD	IDENTIFIKACE programu				PLÁN FINANCOVÁNÍ (způsobilé výdaje v tis. Kč)					Nezpůsobilé výdaje (tis. Kč)
			Program	Prioritní osa OP/ Priorita Unie	Investiční priorita OP/ Prioritní oblast	Specifický cíl OP/ Operace PRV	Celkové způsobilé výdaje (CZV)	z toho Podpora		Z toho Vlastní zdroje		
								Příspěvek Unie (a)	Národní veřejné zdroje (SR,SF) (b)	Národní veřejné zdroje (kraj, obec, jiné) (c)	Národní soukromé zdroje (d)	
1.4	1.4 IROP 1 Dobudování a modernisace infrastruktury pro veřejnou a bezmotorovou dopravu	IROP	4	9d	4.1	2 879,78	2 735,79	0,00	143,99	0,00	0,00	
2.1	PRV 1 Konkurenceschopnost podniků	PRV	6	6b	19.2.1	0,00	0,00	0,00	0,00	0,00	0,00	
3.4	PRV 2 Spolupráce	PRV	6	6b	19.3.1	0,00	0,00	0,00	0,00	0,00	0,00	

celé období

Specifický cíl SCLLD	Opatření SCLLD	IDENTIFIKACE programu				PLÁN FINANCOVÁNÍ (způsobilé výdaje v tis. Kč)					Nezpůsobilé výdaje (tis. Kč)
		Program	Prioritní osa OP/ Priorita Unie	Investiční priorita OP/ Prioritní oblast	Specifický cíl OP/ Operace PRV	Celkové způsobilé výdaje (CZV)	z toho Podpora		Z toho Vlastní zdroje		
							Příspěvek Unie (a)	Národní veřejné zdroje (SR,SF) (b)	Národní veřejné zdroje (kraj, obec, jiné) (c)	Národní soukromé zdroje (d)	
1.4	1.4 IROP 1 Dobudování a modernisace infrastruktury pro veřejnou a bezmotorovou dopravu	IROP	4	9d	4.1	19 008,43	18 058,00	0,00	950,43	0,00	0,00
2.1	PRV 1 Konkurenceschopnost podniků	PRV	6	6b	19.2.1	17 379,12	6 517,17	2 172,39	0,00	8 689,56	0,00
3.4	PRV 2 Spolupráce	PRV	6	6b	19.3.1	460,64	310,94	103,64	0,00	46,06	0,00

f) Financování SCLLD v jednotlivých letech podle specifických cílů operačních programů /opatření EZFRV (PRV)

2016

Programový rámec	Prioritní osa OP/ Priorita Unie	Investiční priorita OP/ Prioritní oblast	Specifický cíl OP/ Operace PRV	PLÁN FINANCOVÁNÍ (způsobilé výdaje v tis. Kč)					Nezpůsobilé výdaje (v tis. Kč)/
				Celkové způsobilé výdaje (CZV)	Z toho Podpora		Z toho Vlastní zdroje		
					Příspěvek Unie (a)	Národní veřejné zdroje (SR, SF) (b)	Národní veřejné zdroje (kraj, obec, jiné) (c)	Národní soukromé zdroje (d)	
PR IROP	4	9d	4.1	0	0	0	0	0	0
PR PRV	6	6b	19.2.1	0	0	0	0	0	0
			19.3.1	0	0	0	0	0	0

2017

Programový rámec	Prioritní osa OP/ Priorita Unie	Investiční priorita OP/ Prioritní oblast	Specifický cíl OP/ Operace PRV	PLÁN FINANCOVÁNÍ (způsobilé výdaje v tis. Kč)					Nezpůsobilé výdaje (v tis. Kč)/
				Celkové způsobilé výdaje (CZV)	Z toho Podpora		Z toho Vlastní zdroje		
					Příspěvek Unie (a)	Národní veřejné zdroje (SR, SF) (b)	Národní veřejné zdroje (kraj, obec, jiné) (c)	Národní soukromé zdroje (d)	
PR IROP	4	9d	4.1	0	0	0	0	0	0
PR PRV	6	6b	19.2.1	0	0	0	0	0	0
			19.3.1	0	0	0	0	0	0

2018

Programový rámec	Prioritní osa OP/ Priorita Unie	Investiční priorita OP/ Prioritní oblast	Specifický cíl OP/ Operace PRV	PLÁN FINANCOVÁNÍ (způsobilé výdaje v tis. Kč)					Nezpůsobilé výdaje (v tis. Kč)/
				Celkové způsobilé výdaje (CZV)	Z toho Podpora		Z toho Vlastní zdroje		
					Příspěvek Unie (a)	Národní veřejné zdroje (SR, SF) (b)	Národní veřejné zdroje (kraj, obec, jiné) (c)	Národní soukromé zdroje (d)	
PR IROP	4	9d	4.1	5 164,59	4 906,36	0,00	258,23	0,00	0,00
PR PRV	6	6b	19.2.1	8 800,00	3 300,00	1 100,00	0,00	4 400,00	0,00
			19.3.1	230,32	155,47	51,82	0,00	23,03	0,00

2019

Programový rámec	Prioritní osa OP/ Priorita Unie	Investiční priorita OP/ Prioritní oblast	Specifický cíl OP/ Operace PRV	PLÁN FINANCOVÁNÍ (způsobilé výdaje v tis. Kč)					Nezpůsobilé výdaje (v tis. Kč)/
				Celkové způsobilé výdaje (CZV)	Z toho Podpora		Z toho Vlastní zdroje		
					Příspěvek Unie (a)	Národní veřejné zdroje (SR, SF) (b)	Národní veřejné zdroje (kraj, obec, jiné) (c)	Národní soukromé zdroje (d)	
PR IROP	4	9d	4.1	2 661,18	2 528,12	0,00	133,06	0,00	0,00
PR PRV	6	6b	19.2.1	3 475,84	1 303,44	434,48	0,00	1 737,92	0,00
			19.3.1	0,00	0,00	0,00	0,00	0,00	0,00

2020

Programový rámec	Prioritní osa OP/ Priorita Unie	Investiční priorita OP/ Prioritní oblast	Specifický cíl OP/ Operace PRV	PLÁN FINANCOVÁNÍ (způsobilé výdaje v tis. Kč)					Nezpůsobilé výdaje (v tis. Kč)/
				Celkové způsobilé výdaje (CZV)	Z toho Podpora		Z toho Vlastní zdroje		
					Příspěvek Unie (a)	Národní veřejné zdroje (SR, SF) (b)	Národní veřejné zdroje (kraj, obec, jiné) (c)	Národní soukromé zdroje (d)	
PR IROP	4	9d	4.1	2 712,51	2 576,88	0,00	135,63	0,00	0,00
PR PRV	6	6b	19.2.1	3 475,84	1 303,44	434,48	0,00	1 737,92	0,00
			19.3.1	230,32	155,47	51,82	0,00	23,03	0,00
					1 458,91	486,30	0,00	1 760,95	

2021

Programový rámec	Prioritní osa OP/ Priorita Unie	Investiční priorita OP/ Prioritní oblast	Specifický cíl OP/ Operace PRV	PLÁN FINANCOVÁNÍ (způsobilé výdaje v tis. Kč)					Nezpůsobilé výdaje (v tis. Kč)/
				Celkové způsobilé výdaje (CZV)	Z toho Podpora		Z toho Vlastní zdroje		
					Příspěvek Unie (a)	Národní veřejné zdroje (SR, SF) (b)	Národní veřejné zdroje (kraj, obec, jiné) (c)	Národní soukromé zdroje (d)	
PR IROP	4	9d	4.1	2 767,62	2 629,24	0,00	138,38	0,00	0,00
PR PRV	6	6b	19.2.1	1 627,44	610,29	203,43	0,00	813,72	0,00
			19.3.1	0,00	0,00	0,00	0,00	0,00	0,00

2022

Programový rámec	Prioritní osa OP/ Priorita Unie	Investiční priorita OP/ Prioritní oblast	Specifický cíl OP/ Operace PRV	PLÁN FINANCOVÁNÍ (způsobilé výdaje v tis. Kč)					Nezpůsobilé výdaje (v tis. Kč)/
				Celkové způsobilé výdaje (CZV)	Z toho Podpora		Z toho Vlastní zdroje		
					Příspěvek Unie (a)	Národní veřejné zdroje (SR, SF) (b)	Národní veřejné zdroje (kraj, obec, jiné) (c)	Národní soukromé zdroje (d)	
PR IROP	4	9d	4.1	2 822,75	2 681,61	0,00	141,14	0,00	0,00
PR PRV	6	6b	19.2.1	0,00	0,00	0,00	0,00	0,00	0,00
			19.3.1	0,00	0,00	0,00	0,00	0,00	0,00

2023

Programový rámec	Prioritní osa OP/ Priorita Unie	Investiční priorita OP/ Prioritní oblast	Specifický cíl OP/ Operace PRV	PLÁN FINANCOVÁNÍ (způsobilé výdaje v tis. Kč)					Nezpůsobilé výdaje (v tis. Kč)/
				Celkové způsobilé výdaje (CZV)	Z toho Podpora		Z toho Vlastní zdroje		
					Příspěvek Unie (a)	Národní veřejné zdroje (SR, SF) (b)	Národní veřejné zdroje (kraj, obec, jiné) (c)	Národní soukromé zdroje (d)	
PR IROP	4	9d	4.1	2 879,78	2 735,79	0,00	143,99	0,00	0,00
PR PRV	6	6b	19.2.1	0,00	0,00	0,00	0,00	0,00	0,00
			19.3.1	0,00	0,00	0,00	0,00	0,00	0,00

Celé období

Programový rámec	Prioritní osa OP/ Priorita Unie	Investiční priorita OP/ Prioritní oblast	Specifický cíl OP/ Operace PRV	PLÁN FINANCOVÁNÍ (způsobilé výdaje v tis. Kč)					Nezpůsobilé výdaje (v tis. Kč)/
				Celkové způsobilé výdaje (CZV)	Z toho Podpora		Z toho Vlastní zdroje		
					Příspěvek Unie (a)	Národní veřejné zdroje (SR, SF) (b)	Národní veřejné zdroje (kraj, obec, jiné) (c)	Národní soukromé zdroje (d)	
PR IROP	4	9d	4.1	19 008,43	18 058,00	0,00	950,43	0,00	0,00
PR PRV	6	6b	19.2.1	17 379,12	6 517,17	2 172,39	0,00	8 689,56	0,00
			19.3.1	460,64	310,94	103,64	0,00	46,06	0,00

Indikátory podle jednotlivých specifických cílů a opatření SCLLD

Specifický cíl SCLLD	Opatření SCLLD	IDENTIFIKACE programu				Identifikace indikátorů				Hodnoty indikátorů					Odůvodnění jakým způsobem byly hodnoty stanoveny
		Program	Prioritní osa OP/ Priorita Unie	Investiční prioritní OP/ Prioritní oblast	Specifický cíl OP/ Operace PRV	Kód NČI2014+	Název indikátoru	Měrná jednotka	Typ indikátoru (výstup/výsledek)	Výchozí hodnota	Datum výchozí hodnoty	Cílová hodnota	Datum cílové hodnoty	Milník 31. 12. 2018 (je-li ŘO vyžadován)	
1.4	1.4 IROP 1 Dobudování a modernisace infrastruktury pro veřejnou a bezmotorovou dopravu	IROP	4	9d	4.1	75001	Počet realizací vedoucích ke zvýšení bezpečnosti v dopravě	realizace	výstup	0	31.12.2012	5	31.12.2023	není požadováno	Na základě šetření v území a konzultacemi se všemi subjekty, které mohou být žadateli, byly zjištěny předpokládané předměty realizací. Cílová hodnota indikátoru byla stanovena na počet realizací uvedený ve sloupci Cílová hodnota. Cílová hodnota je tvořena těmito realizacemi: 2 x komunikace pro pěší, 1 x bezbariérový přístup zastávek, 2x veřejné osvětlení Odhadovaná průměrná cena za jednu realizaci bude činit cca 1 800 tis. Kč. Průměrnou cenu MAS stanovila na základě porovnání cen u již dříve realizovaných a tematicky a rozsahem totožných projektů. V návaznosti na zjištěnou průměrnou cenu a absorpční kapacitu daného opatření byla cílová hodnota stanovena, jak je uvedeno ve sloupci Cílová hodnota.
		IROP	4	9d	4.1	75120	Podíl veřejné osobní dopravy na celkových výkonech v osobní dopravě	%	Výsledek	30	31.12.2011	35	31.12.2023	není požadováno	MAS převzala hodnoty z Programového dokumentu IROP.
		IROP	4	9d	4.1	75201	Počet nových nebo rekonstruovaných přístupných terminálů ve veřejné dopravě	terminály	výstup	0	31.12.2012	1	31.12.2023	0	Na základě šetření v území a konzultacemi se všemi subjekty, které mohou být žadateli, byly zjištěny předpokládané předměty realizací. Cílová hodnota indikátoru byla stanovena na počet realizací uvedený ve sloupci Cílová hodnota. Odhadovaná průměrná cena za jednu realizaci bude činit cca 2000 tis. Kč. Hodnot odpovídá nákladům nutným k pořízení terminálu odpovídajícího frekvenci cestujících, vlaků osobní dopravy vyjma soupravových vlaků zastavujících v dané stanici nebo zastávce s výjimkou vlaků zastavujících z dopravních důvodů, autobusů veřejné dopravy zastavujících k výstupu a/nebo k nástupu cestujících a individuálních dopravních prostředků v místech, která pro zřízení terminálu připadají v úvahu. Jedná se o jeden nový terminál a 0 zrekonstruovaných terminálů. Hodnota je dána počtem lokalit na území MAS, kde je zřízení terminálu smysluplné a proveditelné vzhledem k přepravním proudům a k vzhledem k frekvenci cestujících. Hodnota milníku byla stanovena s ohledem na skutečnost, že výzva na pořízení výstupu bude vyhlášena nejdříve v r. 2018, realizace projektu se předpokládá v r. 2019. Důvodem postupu je převod nemovitosti mezi ČD a SŽDC a změny v podobě integrovaného dopravního systému Zlínského kraje. Hodnota milníku je proto stanovena jako rozdíl mezi hodnotou indikátoru za celou realizaci SCLLD a počtem výstupů pořízených po 31.12.2018, tedy 0=1-1. Průměrnou cenu MAS stanovila na základě porovnání cen u již dříve realizovaných a tematicky a rozsahem totožných projektů. V návaznosti na zjištěnou průměrnou cenu a absorpční kapacitu daného opatření byla cílová hodnota stanovena, jak je uvedeno ve sloupci Cílová hodnota. Terminál se bude nacházet v obci Kunovice u žst. Kunovice-Loučka. Uvedení místa, kde se terminál bude nacházet, doporučil ŘO IROP formou konzultace. MAS upozorňuje žadatele, že výzva, kterou bude MAS naplňovat tento indikátor, bude vyhlášena pro celé území MAS a projekty budou posuzovány bez ohledu na zde uvedený údaj, kde se terminál bude nacházet.

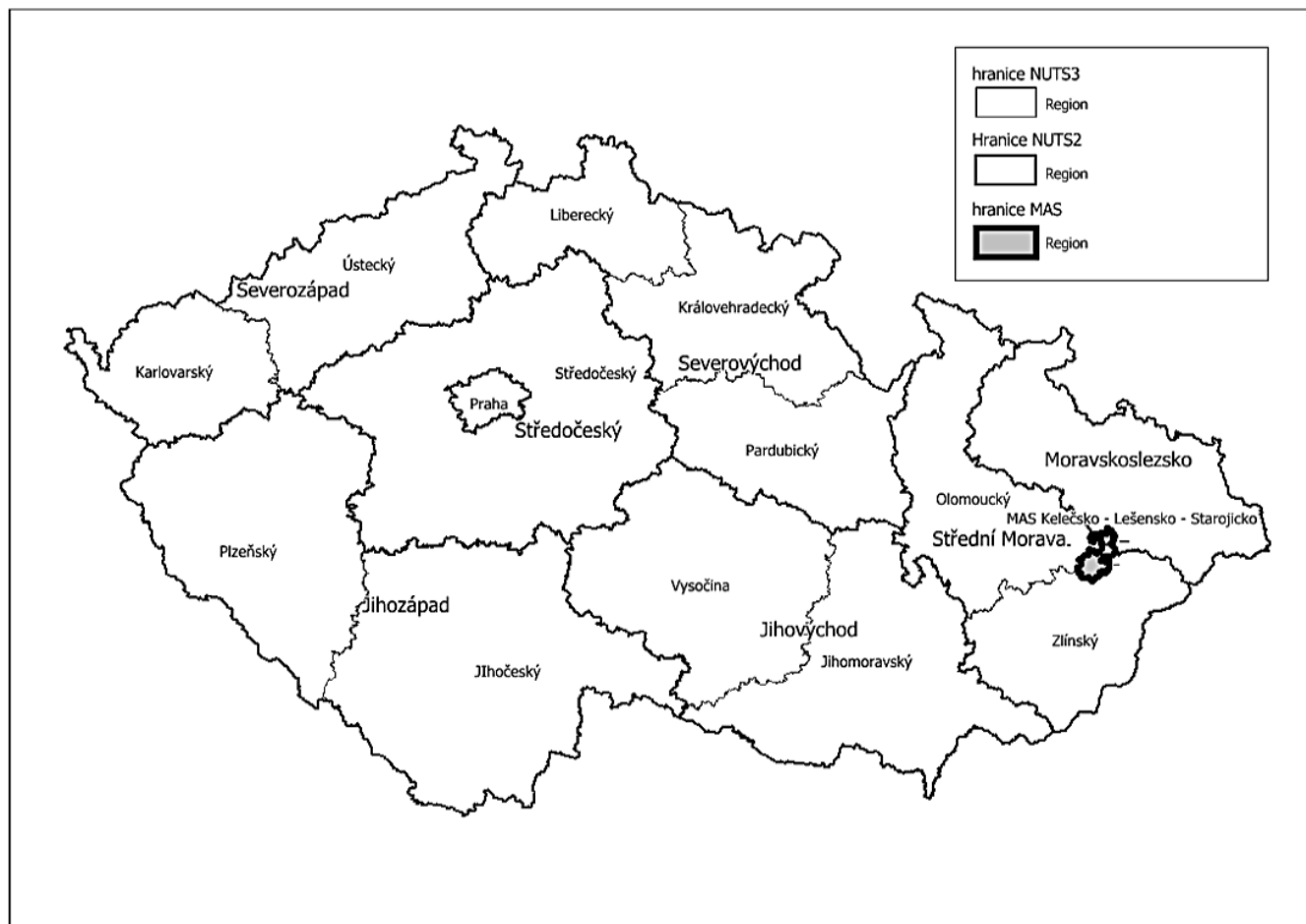
		IROP	4	9d	4.1	7 63 10	Podíl cyklistiky na přepravních výkonech	%	výsledek	7	31.12.2011	10	31.12.2023	není požadováno	MAS převzala hodnoty podle ŘO IROP
		IROP	4	9d	4.1	7 61 00	Délka nově vybudovaných cyklostezek a cyklotras	km	výstup	0	31.12.2012	2,2	31.12.2023	není požadováno	Průměrnou cenu MAS stanovila na základě porovnání cen u již dříve realizovaných a tematicky a rozsahem totožných projektů. Cílová hodnota ve výši uvedené ve sloupci Cílová hodnota je tvořena 2 km nových cyklostezek a 0,2 km nových cyklotras. Zjištěná průměrná cena činí 4 mil. Kč/km u nově vystavěné cyklostezky. Průměrná cena za nově vybudovanou cyklotrasu činí 500.000,- Kč/km. V návaznosti na zjištěnou průměrnou cenu a absorpční kapacitu daného opatření byla cílová hodnota stanovena ve výši uvedené ve sloupci cílová hodnota.
2.1	2.1 PRV 1 Konkurenceschopnost podniků	PRV	6	6b	19.2.1	93701	Počet podpořených podniků/příjemců	Podniky	výstup	0	9.8.2016	4	31.12.2023	2	Stanoveno na základě šetření absorpční kapacity území
		PRV	6	6b	19.2.1	94800	Pracovní místa vytvořená v rámci	FTE	výsledek	0	9.8.2016	1	31.12.2023	0	Stanoveno ŘO jako poměr alokace k hodnotě indikátoru
3.4	3.4 PRV 2 Spolupráce	PRV	6	6b	19.3.1	92501	Celkové veřejné výdaje (O.1)	EUR	výstup	0	9.8.2016	15328	31.12.2023	není vyžadováno	Stanoveno ŘO, MAS nezdůvodňuje, neboť není původcem údaje
1.4	1.4 IROP 1 Dobudování a modernisace infrastruktury pro veřejnou a bezmotorovou dopravu	IROP	4	9d	4.1	7 40 01	Počet vytvořených parkovacích míst	parkovací místa	výstup	0	31.12.2012	9	31.12.2023	není vyžadováno	Na základě šetření v území a konzultacemi se všemi subjekty, které mohou být žadateli, byly zjištěny předpokládané předměty realizace. Cílová hodnota indikátoru byla stanovena na počet realizací uvedených ve sloupci Cílová hodnota. Odhadovaná průměrná cena za jednu realizaci bude činit cca 65 tis. Kč, tj. 65.000,- Kč/ks v podobě - 1x parkovacího místa pro vozidlo. Průměrnou cenu MAS stanovila na základě porovnání cen u již dříve realizovaných a tematicky a rozsahem totožných projektů. V návaznosti na zjištěnou průměrnou cenu a absorpční kapacitu daného opatření byla cílová hodnota stanovena, jak je uvedeno ve sloupci Cílová hodnota.
1.4	1.4 IROP 1 Dobudování a modernisace infrastruktury pro veřejnou a bezmotorovou dopravu	IROP	4	9d	4.1	7 64 01	Počet parkovacích míst pro jízdní kola	parkovací místa	výstup	0	31.12.2011	10	31.12.2023	není vyžadováno	Na základě šetření v území a konzultacemi se všemi subjekty, které mohou být žadateli, byly zjištěny předpokládané předměty realizace. Cílová hodnota indikátoru byla stanovena na počet realizací uvedených ve sloupci Cílová hodnota. Odhadovaná průměrná cena za jednu realizaci bude činit cca 5 tis. Kč, tj. 5.000,- Kč/ks v podobě - 1x parkovací místo pro jízdní kolo v podobě např. stojanu. Průměrnou cenu MAS stanovila na základě porovnání cen u již dříve realizovaných a tematicky a rozsahem totožných projektů. V návaznosti na zjištěnou průměrnou cenu a absorpční kapacitu daného opatření byla cílová hodnota stanovena, jak je uvedeno ve sloupci Cílová hodnota.

h) financování podle programů a ESI fondů (Podpora v tisících Kč)

Pozn.: Tabulka se generuje automaticky v MS2014+ z údajů vyplněných v tabulce e).

Fond	Program	Příspěvek Unie (tis. Kč)	Národní spolufinancování (tis. Kč)	Podpora (tis. Kč)
EFRR	IROP	18 058,00	0	18 058,00
	OP ŽP	0	0	0
	Celkem EFRR	18 058,00	0	18 058,00
ESF	OP Z	0	0	0
	Celkem ESF	0	0	0
EZFRV	PRV	6 828,11	2 276,03	9 104,14
	Celkem EZFRV	6 828,11	2 276,03	9 104,14
Celkem	Celkem	24886,11	2 276,03	27162,14

Příloha č. 2



Seznam obcí:

Branky

Choryně

Kelč

Kladeruby

Kunovice

Lešná

Loučka

Podolí

Police

Poličná

Starý Jičín

Vymezení území



Příloha č. 3

Popis postupu zapojení komunity do vypracování strategie

Na základě Metodického pokynu pro využití integrovaných nástrojů v programovém období 2014–2020 MAS umožnila subjektům působícím na území MAS zapojit se do tvorby strategie. Vzhledem k relativně malé velikosti území MAS byl upřednostněn přímý kontakt s místními subjekty. O tvorbě strategie byla veřejnost informována na webu <http://maskls.cz/31-strategie-2014-2020.html>, kde byla zveřejněna také pracovní verze strategie. Další zveřejnění proběhlo podle podmínek projektu Podpora vzniku strategie komunitně vedeného místního rozvoje pro území MAS Kelečsko - Lešensko - Starojicko, o.s., reg.č. CZ.1.08/3.2.00/14.00221. Své připomínky mohla veřejnost zasílat na mail maskls@seznam.cz nebo na adresu Místní akční skupina Kelečsko - Lešensko - Starojicko, o.s., 75644 Police 142 do 27.05.2015. Své připomínky mohla veřejnost prezentovat také na veřejném projednávání.

Termíny veřejných projednávání:

07.10.2014

26.5.2015

Kromě veřejných projednávání byla uskutečněna jednání členů MAS k přípravě strategie ve dnech:

15.5.2014

17.6.2014

10.7.2014

Místní aktéři a členové MAS byli o vývoji přípravy plánovacího období a o přípravě strategie informováni ze strany MAS e-mailem a členové MAS na jednání orgánů MAS.

Z jednání byly pořízeny presenční listiny, z některých jednání byla pořízena fotodokumentace. MAS v průběhu přípravy strategie neobdržela žádné připomínky.

2016-03-29

Karel Hlavica, předseda MAS



Místní akční skupina
Kelečsko - Lešensko - Starojicko,
o.s.



Evropský zemědělský fond pro rozvoj venkova, Evropa investuje do venkovských oblastí

Název a adresa subjektu: Místní akční skupina Kelečsko - Lešensko - Starojicko, o.s.
Police 142
756 44 Loučka
IČO 22682252
Registrační číslo MAS: 08/005/41100/672/000139

Jednání pracovní skupiny
Pracovní skupina zaměřená na strategické směřování MAS
konaný dne 31.03.2014, od 13 00 hodin v Policích

Prezenční listina

Č.	Příjmení	Jméno	Titul	Organizace	Podpis
1	HAVEL	KAREL		OPEC POLICE	
2	HYMEK	Zdeněk		MAS LUS	
3	KRUMPOCH	MILAN		STAROJICKO	
4	DAVID	Karel		OPEC POLICE	
5					
6					
7					
8					
9					
10					
11					
12					
13					
14					
15					

MAS KLS

Od: "MAS KLS" <maskls@seznam.cz>
Komu: "Hruška Josef" <hruska@kelecko.cz>; <starosta@kelc.cz>; "Bajar Radim Ing." <r.bajar@zodlesna.cz>; <hrncir@stary-jicin.cz>; <zhynek@seznam.cz>; "Obec Lešná - starosta" <starosta@obec-lesna.cz>; <krumpoch@centrum.cz>; <starostaoupolice@valnet.cz>
Odesláno: 24. března 2014 14:25
Předmět: Pozvánka na jednání pracovní skupiny

Vážená paní, vážený pane,

zvu Vás na jednání pracovní skupiny dne 31.03.2014 ve 13 00 v Policích.

Agenda:

Rozšíření členské základny

Příprava strategie MAS

Příprava hejtmanského dne

Prosím o potvrzení účasti

S pozdravem

Zdeněk Hynek
Místní akční skupina
Kelečsko - Lešensko - Starojicko, o.s.
Police 142
756 44 Loučka



Název a adresa subjektu: Místní akční skupina Kelečsko - Lešensko - Starojicko, o.s.
Police 142
756 44 Loučka
IČO: 22682252
Registrační číslo MAS: 08/005/41100/672/000139

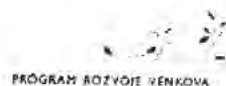
**Jednání k přípravě strategie MAS na období 2014 - 2020
konaný dne 15.05.2014, od 13 00 hodin v Policích**

Prezenční listina

Č.	Příjmení	Jméno	Organizace	Podpis
1	Hlavica	KARL	OBEC ŽOUCE	
2	Mištecký	Radim	OBEC POLICE	
3	LORENZOVÁ	PAULA	OBEC LOUČKA	
4	ZETTUEROVÁ	HARIE	AGROTECH	
5	KRUMPOC	MILAN	STAROJICKO	
6				
7	HRENČEK	RUDOLF	OBEC ST. JIČÍN	
8	KONEČNÝ	MILOS	OBEC KLADENSKO	
9	HAŠA	JOSEF	OBEC KUNOVICE	
10	HABVIČKA	LUDOVÍK	OBEC CHODOVĚ	
11	BAJAR	RADIM	ZOD LEŠKA	
12	JAVO	Karel	Město Kelč	
13				
14				
15				
16				



Místní akční skupina
Kelečsko - Lešensko - Starojicko,
o.s.



Evropský zemědělský fond pro rozvoj venkova, Evropa investuje do venkovských oblastí

Název a adresa subjektu: Místní akční skupina Kelečsko - Lešensko - Starojicko, o.s.
Police 142
756 44 Loučka
IČO 22682252
Registrační číslo MAS: 08/005/41100/672/000139

Pozvánka

Vážená paní, vážený pane,

zvu Vás na **setkání k přípravě ISÚ MAS Kelečsko-Lešensko-Starojicko**, které se uskuteční **ve čtvrtek 15. května ve 13.00 hod. v sídle MAS, Police 142.**

Program:

1. Vize rozvoje území
2. Klíčové problémy území

Předpokládaná doba jednání do 15.00 hodin.

Zdeněk Hynek
manažer MAS

1. Dílčí aspekty vize rozvoje území (vyjádření toho na co je nutné se soustředit)

- Spokojení občané
- Vybudovaná infrastruktura
- Údržba krajiny
- Zvyšování životní úrovně
- Kulturní a sportovní vyžití
- Udržení zaměstnanosti
- Zajištění dopravní obslužnosti
- Dopravní infrastruktura
- Zachovalé kulturní a historické dědictví
- Protipovodňová opatření
- Školství a sociální oblast
- Cestovní ruch
- Zlepšování životního prostředí a odpadového hospodářství
- Spolupráce (podnikatelé-obce, meziobecní spolupráce, spolupráce mezi podnikateli
- Spolupráce s neziskovým sektorem a spolky
- Nárůst počtu obyvatel
- Podpora moderních technologií

Zkvalitnění života kde žijeme

Chceme žít jako v Bruselu

Úkol: Zamyslete se nad uvedenými hesly, případně doplňte (lze pro výše uvedená tvrzení najít společného jmenovatele, který by stručně, výstižně, ale atraktivním způsobem vystihoval všechny výše uvedené aspekty?)

2. Klíčové problémy

- Nedostatek financí
- Chybí dobudovaná infrastruktura (kanalizace, rozvojové plochy)
- Legislativa
- Absence zaměstnavatelů s vyšší přidanou hodnotou
- Zánik drobných řemesel a poskytovatelů služeb
- Nezájem občanů o dění v obcích
- Chybí systémová podpora spolků
- Chybí sociální služby (pro cílovou skupinu seniorů)
- Chybí zázemí pro rodiny a spolkovou činnost
- Systémové nedostatky v nastavení dotačních titulů
- Chybí infrastruktura pro bezmotorovou dopravu


- Neschopnost generovat nová pracovní místa
- Nedostatečná spolupráce s okolím
- Nedostatečná dostupnost vzdělání
- Odliv mladých kvalifikovaných obyvatel
- Nevyužité průmyslové a zemědělské areály
- Nedostatečná péče o kulturní památky
- Absence zařízení pro nakládání s odpady (sběrný dvůr)
- Chybí základní občanská vybavenost

Úkol: Zamyslete se nad uvedenými problémy, případně doplňte a zamyslete se nad příčinami těchto problémů. Jde o to, že chceme rozlišit co je příčina a co je následek, abychom pak mohli tyto záležitosti řešit od příčin a nikoliv od následků.

Název a adresa subjektu: Místní akční skupina Kelečsko - Lešensko - Starojicko, o.s.
Police 142
756 44 Loučka
IČ 22682252
Registrační číslo projektu: CZ.1.08/3.2.00/14.00221

**Jednání k přípravě strategie MAS na období 2014 - 2020
konané dne 17.06.2014, od 13 00 hodin v Policích**

Prezenční listina

Č.	Příjmení	Jméno	Organizace	Podpis
1	Hlavica	KAROL	OBEC POLICE	
2	ŠKIBZOVÁ	MARIE	ROZDŮČEK	
3	ŠAJAR	PASIM	ZD LEŠENSKO	
4	HEMČIČ	EUDOLF	OBEC ST. JIČKA	
5	LORENSOVÁ	PAULA	OBEC LOUČKA	
6	PRADREK	Anto	obec Bratry	
7	KONEČNÍ	MILOS	OBEC KLADUBALY	
8	HÁŠA	JOSEF	OBEC KUNDUJCE	
9	KVAŇA	Pavel	ZD KELEČSKO	
10	ŠTEJNÍK	JANA	OBEC HETŮV	
11				
12				
13				
14				
15				
16				

Název a adresa subjektu:

Místní akční skupina Kelečsko - Lešensko - Starojicko, o.s.
Police 142
756 44 Loučka
22682252

IČ



Pozvánka

Vážená paní, vážený pane,

zvu Vás na **setkání k přípravě ISÚ MAS Kelečsko-Lešensko-Starojicko**, které se uskuteční **17. června ve 13.00 hod. v sídle MAS, Police 142.**

Program:

1. Návrh SWOT analýzy
2. Návrh opatření

Předpokládaná doba jednání do 14.30 hodin.

Zdeněk Hynek
manažer MAS



EVROPSKÁ UNIE
EVROPSKÝ FOND PRO REGIONÁLNÍ ROZVOJ
INVESTICE DO VAŠÍ BUDOUCNOSTI



MINISTERSTVO
PRO MÍSTNÍ
ROZVOJ ČR

Priority a opatření

1. Infrastruktura

1.1 Vybudování a zlepšení stavu komunikací

1.1.1 Zlepšení stavu meziobecních komunikací

1.1.2 Vybudování a zlepšení stavu veřejně přístupných účelových komunikací

1.2 Dobudování ČOV a kanalizací

1.3 Dobudování vodovodních řadů

1.4 Dobudování infrastruktury pro bezmotorovou dopravu

1.4.1 Cyklostezky

1.4.2 Chodníky

1.5 Modernizace soc. infrastruktury vč. bezbariérového řešení (školy, školky, ob. Úřady, klubovny spolků)

2. Zaměstnanost a podnikání

2.1 Zvýšení konkurenceschopnosti (modernizace technologií)

2.2 Udržení zaměstnanosti (částečné úvazky, zlepšení spolupráce s ÚP)

3. Zapojování spolků a veřejnosti do spolkového života

3.1 Podpora činnosti spolků (provozní financování)

3.2 Zachování kulturních tradic (poutě, dožínky, kácení máje, apod.)

3.3 Zlepšení propagace činností obcí a ostatních subjektů (elektronické tabule – propojení obcí)

4. Efektivní využití území a zdrojů

4.1 Komplexní pozemkové úpravy

4.2 Údržba krajiny (proti erozi, mechanizační prostředky a stroje)

4.3 Zpřístupnění významných krajinných prvků a ostatních atraktivit (lokalit, památek, apod.)

4.4 Podpora alternativního využití objektů a areálů v území („brownfield“ apod.)

4.5 Zajištění dostupnosti zařízení pro nakládání s odpady

4.6 Realizace příroděblízkých protipovodňových opatření

Úkol: Zamyslete se nad uvedenými opatřeními, zda-li postihují všechny relevantní rozvojové aktivity a pro všechny dokážeme v území nalézt vhodné projekty.

Název a adresa subjektu: Místní akční skupina Kelečsko - Lešensko - Starojicko, o.s.
Police 142
756 44 Loučka
IČ 22682252
Registrační číslo projektu: CZ.1.08/3.2.00/14.00221

**Jednání k přípravě strategie MAS na období 2014 - 2020
konané dne 10.07.2014, od 13 00 hodin v Policích**

Prezenční listina

Č.	Příjmení	Jméno	Organizace	Podpis
1	BRITKOVÁ	VLADIMÍR	POLICE (obec)	
2	LOZANOVÁ	PAVLA	OBEC LOUČKA	
3	HRUBÝ	RUDOLF	OBEC LYSÝCH	
4	HAŠIČEK	VLADIMÍR	OBEC PODOLÍ	
5	BAJAL	PAVLA	LED LÉŠNA	
6	HAŠA	JOSEF	OBEC KUNOVIC	
7	HLAVÍČKA	KAREL	OBEC POLICE	
8	LOZANOVÁ	MILOŠ	OBEC KLADENSKÝ	
9	RETNÉZOVÁ	MAJKA	RETNÉZOVÁ	
10	SVOBODA	FRANTIŠEK	OBEC ŽDANICE	
11	HRUBÝ	JOSEF	LED LÉŠNA	
12	KRUMPOCH	MILOŠ	STAROJICKO	
13				
14				
15				
16				

Název a adresa subjektu:

Místní akční skupina Kelečsko - Lešensko - Starojicko, o.s.
Police 142
756 44 Loučka
22682252

IČ



Pozvánka

Vážená paní, vážený pane,

zvu Vás na **setkání k přípravě ISÚ MAS Kelečsko-Lešensko-Starojicko**, které se uskuteční **10. července ve 13.00 hod. v sídle MAS, Police 142.**

Program:

- 1) Projednání výsledné struktury návrhové částí Strategie a její finalizace
- 2) Návrh indikátorů pro jednotlivé priority a opatření

Předpokládaná doba jednání do 14.30 hodin.

Zdeněk Hynek
manažer MAS



EVROPSKÁ UNIE
EVROPSKÝ FOND PRO REGIONÁLNÍ ROZVOJ
INVESTICE DO VAŠÍ BUDOUCNOSTI



MINISTERSTVO
PRO MÍSTNÍ
ROZVOJ ČR

Název a adresa subjektu: Místní akční skupina Kelečsko - Lešensko - Starojicko, o.s.
Police 142
756 44 Loučka
IČ 22682252
Registrační číslo projektu: CZ.1.08/3.2.00/14.00221

**Veřejné projednávání Integrované strategie území MAS Kelečsko-
Lešensko-Starojicko na období 2014 - 2020**
konané dne 07.10.2014, od 13 00 hodin v Policích

Prezenční listina

Č.	Příjmení	Jméno	Organizace	Podpis
1	Hlavina	KAREC	OBEC POLICE	
2	ŠOSA	JOSEF	OBEC KELEČSKO	
3	KLADIBOŽEK	MILAN	STAROJICKO	
4	BAJAR	DADIM	ZOŠ LEŠENSKO	
5	ŠTĚPÁNEK	ŠTĚPÁN	POLICE	
6	ŠTĚPÁNEK	HELENA	LEŠENSKO	
7	LORENTZOVÁ	PAVLA	OBEC LOUČKA	
8	KORBEJ	MILAN	OBEC KELEČSKO	
9	JAYID	KAREL	Město Keleč	
10	K. RUŠKA	JOSEF	ZO KELEČSKO	
11	HYNEK	ZDENĚK	MAS KLS	
12	RUCKI	DAVID	EUS consulting	
13				
14				
15				
16				

[Základní informace](#)[Aktuality](#)[Podnikatelé](#)[Seznam členů](#)[Ke stažení](#)[Fotogalerie](#)[Kontakt](#)[Veřejné zakázky](#)[Období 2007 - 2013](#)[Strategie 2014 - 2020](#)[Projekt spolupráce](#)[Odkazy](#)[Informace zveřejňované na základě pravidel PRV](#)[Podmínky pro přistoupení nových partnerů](#)

Veřejné projednávání Integrované strategie území MAS KLS

Zveme Vás na veřejné projednávání Integrované strategie území MAS Kelečsko-Lešensko-Starojicko, které se uskuteční 7. října 2014 ve 13.00 hod. v sídle MAS, Police 142.

Pracovní verze strategie je k dispozici na webu MAS:

<http://www.maskls.cz/files/files/isu2014/isu2014v101web.pdf>

Program:

Projednávání Integrované strategie území MAS Kelečsko-Lešensko-Starojicko

Předpokládaná doba jednání do 14.30 hodin.

AKTUALITY



» [Výroční konference ROP Střední Morava](#)

» [Okruh Luhačovským Zálesím](#)

» [Pozvánka XIX. Kelečské slavnosti](#)

» [Veřejné projednávání Integrované strategie území MAS KLS](#)

Evropský zemědělský fond pro rozvoj venkova: Evropa investuje do venkovských oblastí.



SZIF

PROGRAM ROZVOJE VENKOVA

Název a adresa subjektu: Místní akční skupina Kelečsko - Lešensko - Starojicko, z.s.
Police 142
756 44 Loučka
IČ 22682252
Registrační číslo projektu: CZ.1.08/3.2.00/14.00221

**Veřejné projednávání Integrované strategie území MAS Kelečsko-
Lešensko-Starojicko na období 2014 - 2020
konané dne 26.05.2015, od 14 00 hodin v Policích**

Prezenční listina

Č.	Příjmení	Jméno	Organizace	Podpis
1	Hlavica	KARL	OBCE POLICE	
2	SLOBODA	FRANTIŠEK	OBEC BRANICE	
3	KÝVALA	PAVEL	OBEC OFIČTYNĚ	
4	KLOUČEK	EUDOWS	OBEC STUČKA	
5	Benický	Stanislav	OBEC POLIČNÁ	
6	BÁRÁK	PATRIK	ZODLEMA	
7	HASIA	JOSEF	OBEC KLADUBSKO	
8	LORENZOVA	PAVLA	OBEC LOUČKA	
9	KRUMPOCH	MILAN	STAROJICKO	
10	KOŘEČNÝ	MILOS	OBEC KLADUBSKO	
11	ŽAVADN	JANOTIČ	OBEC LEŠNÁ	
12	DAVIS	Karel	Neznámá	
13	ČERNOCHOVA	MARIE		
14	KEJNÍEROVÁ	MARIE	ACROTECH	
15	KLUČEK	PAVEL	ČRS KL	
16				

[Základní informace](#)[Aktuality](#)[Podnikatelé](#)[Seznam členů](#)[Ke stažení](#)[Fotogalerie](#)[Kontakt](#)[Veřejné zakázky](#)[Období 2007 - 2013](#)[Strategie 2014 - 2020](#)[Projekt spolupráce](#)[Odkazy](#)[Informace zveřejňované na základě pravidel PRV](#)[Podmínky pro přistoupení nových partnerů](#)

Veřejné projednávání Integrované strategie území MAS KLS

Zveme Vás na veřejné projednávání Integrované strategie území MAS Kelečsko-Lešensko-Starojicko, které se uskuteční 26. května 2015 ve 14.00 hod. v sídle MAS, Police 142.

Pracovní verze strategie je k dispozici na webu MAS:

<http://www.maskls.cz/files/files/isu2014/isu2014v101web.pdf>

Program:

1) Projednávání Integrované strategie území MAS Kelečsko-Lešensko-Starojicko

Předpokládaná doba jednání do 15.30 hodin.

Účast, prosím, potvrďte do 21.05.2015 na e-mailu maskls@seznam.cz, případně na shora uvedenou adresu poštou.

AKTUALITY



» [Výroční konference ROP Střední Morava](#)

» [Okruh Luhačovským Zálesím](#)

» [Pozvánka XIX. Kelečské slavnosti](#)

» [Veřejné projednávání Integrované strategie území MAS KLS](#)

Evropský zemědělský fond pro rozvoj venkova: Evropa investuje do venkovských oblastí



SZIF

PROGRAM ROZVOJ VENKOVA

Název a adresa subjektu: Místní akční skupina Kelečsko - Lešensko - Starojicko, z.s.
Police 142
756 44 Loučka
IČO 22682252
Registrační číslo MAS: ne

Zápis z veřejného projednávání Integrované strategie území MAS Kelečsko – Lešensko – Starojicko

Dne 07.10.2014 se uskutečnilo veřejné projednávání Integrované strategie území MAS Kelečsko – Lešensko – Starojicko. Předseda MAS a manažer MAS seznámili účastníky se strategií i s procesem její přípravy. Jednání probíhala v přátelské a konstruktivní atmosféře. Účastníci jednání si vyměnili své poznatky a zkušenosti s realizací minulé strategie a diskutovali o tom, co se podařilo i co je třeba v následujících letech zlepšit. Na závěr jednání se účastníci shodli, že je třeba v přípravě strategie pokračovat tak, aby odrážela potřeby všech aktérů na území MAS, především obyvatel regionu. Pracovníci podílející se na zpracování strategie načerpali z jednání cenné poznatky pro svou další práci.

Police, 07.10.2014

Zapsal: Zdeněk Hynek

Název a adresa subjektu: Místní akční skupina Kelečsko - Lešensko - Starojicko, z.s.
Police 142
756 44 Loučka
IČO 22682252
Registrační číslo MAS: ne

Zápis z veřejného projednávání Integrované strategie území MAS Kelečsko – Lešensko – Starojicko

Dne 26.05.2015 se uskutečnilo veřejné projednávání Integrované strategie území MAS Kelečsko – Lešensko – Starojicko. Předseda MAS a manažer MAS seznámili účastníky se strategií i s procesem její přípravy. Jednání probíhala v přátelské a konstruktivní atmosféře. Účastníci jednání si vyměnili své poznatky a zkušenosti s realizací minulé strategie a diskutovali o tom, co se podařilo i co je třeba v následujících letech zlepšit.

Z jednání vyplynula nutnost doplnit do strategie:

Nutnost podpořit rozvoj bezmotorové dopravy

Nutnost podpořit rozvoj a zkvalitnění veřejné dopravy a zlepšit její dostupnost pro obyvatele MAS

Nutnost podpořit technologické inovace zemědělských podniků jakožto nástroj zvýšení jejich konkurenceschopnosti.

Na závěr jednání se účastníci shodli, že je třeba v přípravě strategie pokračovat tak, aby její realizace mohla být zahájena co možná nejdříve. Pracovníci podílející se na zpracování strategie načerpali z jednání cenné poznatky pro svou další práci.

Police, 26.05.2015

Zapsal: Zdeněk Hynek

Příloha č. 3 – doplnění č. 1

V rámci přípravy SCLLD MASKLS proběhlo zjištění potřeb řešeného území prostřednictvím dotazníkového šetření. Na základě výzvy MMR k tomuto šetření uvádíme:

Šetření bylo provedeno mezi představiteli obcí v květnu 2014 (starostové, případně místostarostové). Počet respondentů za tuto skupinu činí 11.

Ostatní skupiny se mohly ke strategii vyjádřit jinými formami.

2016-07-11

Karel Hlavica, předseda MAS



Místní akční skupina
Kelečsko-Lešensko-Starojicko, z.s.
Police 142
56 44 Loučka u Valašského Meziříčí
IČ 22682252 (2)

Příloha č. 4

Analýza rizik

Analýza rizik obsahuje jednoznačnou identifikaci a hodnocení finančních, organizačních, právních a věcných rizik ohrožujících realizaci strategie s uvedením jejich nositele a opatření k řízení identifikovaných rizik.

Tato příloha popisuje přehled možných rizik, jejich členění a analýzu z pohledu předpokládané četnosti jejich výskytu a závažnosti následků. Součástí analýzy je také stanovení odpovědnosti za řízení a monitorování daného rizika. Rizika jsou rozpracována do čtyř tematických celků, a to finanční, organizační, právní a věcná rizika.

Hodnocení významnosti rizika je založeno na hodnocení očekávané pravděpodobnosti výskytu jednotlivých rizik a jejich dopadu na dosažení cílů strategie. Hodnotí se stupeň dopadu a pravděpodobnost výskytu. K hodnocení rizik byla využita škála od 1 do 10 s tím, že číslo 1 znamená velmi malý dopad, resp. pravděpodobnost a číslo 10 velmi vysoký dopad, resp. pravděpodobnost. Významnost rizika je potom vynásobením hodnoty dopadu a hodnoty pravděpodobnosti a může tak nabývat hodnotu od 1 (velmi nízká) do 100 (velmi vysoká). Nositel jednotlivých rizik, tzn. osoby odpovědné za řízení a monitorování daného rizika, průběžně přehodnocují významnosti rizik a identifikují reálnost výskytu dané rizikové události. Opatření k eliminaci rizika obsahuje návrh řešení /aktivit vedoucích k řízení rizik a snížení jejich významnosti.

V rámci přípravy strategie byla identifikována tato rizika:

Kategorie	Popis	Hodnocení významnosti rizika (V) - Pravděpodobnost (P)	Hodnocení významnosti rizika (V) - Dopad (D)	Hodnocení významnosti rizika (V) - $V = P \cdot D$	Nositel	Opatření
organizační	Nedostatečná administrativní kapacita MAS	3	8	24	MAS	Optimální nastavení administrativních procesů a administrativních kapacit MAS
právní	Nestabilní členská základna MAS	4	10	40	MAS	MAS intenzivně jedná se svými členy a poskytuje jim maximum informací o své činnosti i o strategii a možnostech financování projektů.
finanční	Nedostatek vlastních finančních zdrojů MAS	2	7	14	MAS	Optimální stanovení výše členských příspěvků
věcné	Nesoulad strategie s potřebami regionu	2	5	10	MAS	Monitoring průběhu realizace strategie, výměna informací s klíčovými aktéry v území
finanční	Nedostatečná schopnost příjemců spolufinancovat projekty	3	6	18	Příjemci	Optimalizace administrativních postupů s cílem usnadnit příjemcům získání prostředků z jiných zdrojů
věcné	Nedostatečné personální a materiální zázemí MAS	3	3	9	MAS	MAS disponuje zkušenými pracovníky, kteří budou zajišťovat chod organizace. Materiální vstupy jsou

						s ohledem na odlehlost sídla MAS od zdrojů těchto vstupů, dlouhodobě plánovány a MAS má zřízeny prostory pro uskladnění zásob.
finanční	Nečerpání finančních prostředků podle harmonogramů stanovených ŘO	3	6	18	MAS	Systém vyhlášení výzev bude nastaven tak, aby alokace byla řádně čerpána.
finanční	Nemožnost spolufinancovat podstatnou část SCLLD z fondů EU	6	6	36	MAS	MAS podala žádost o financování strategie a věnovala její přípravě maximální možnou pozornost. V průběhu její realizace bude spolupracovat s ŘO a řídit se jejich pokyny.
finanční	Nezískání finanční podpory na realizaci programových rámců	3	10	30	MAS	MAS podala žádost o financování strategie a věnovala její přípravě maximální možnou pozornost. V průběhu její realizace bude spolupracovat s ŘO a řídit se jejich pokyny.
organizační	Nesprávně nastavené implementační postupy a procesy	1	7	7	MAS	MAS se při nastavení administrativních postupů řídí požadavky ŘO.
právní	Korupční chování řídicích pracovníků a dalších osob zodpovědných za vedení a administraci projektů	1	6	6	MAS	Administrativní postupy jsou nastaveny tak, aby bylo riziko korupce eliminováno. MAS bude zveřejňovat informace o realizaci strategie, což umožní participaci veřejnosti na realizaci strategie.
věcné	Nekvalitní rozhodování orgánů MAS	2	4	8	MAS	MAS bude vzdělávat členy orgánů MAS a poskytne jim informace potřebné pro výkon jejich funkcí.

Na základě shora uvedeného byla jako nejvýznamnější identifikována rizika:

Nestabilní členská základna MAS: význam rizika spočívá ve skutečnosti, že by mohlo dojít ke stavu, kdy MAS nebude splňovat kritéria daná metodikou pro standardizaci MAS, nebyla by proto přijatelným žadatelem z hlediska čerpání podpory na realizaci strategie. Jako další byla identifikována rizika Nemožnost spolufinancovat podstatnou část SCLLD z fondů EU a Nezískání finanční podpory na realizaci programových rámců. Obě rizika jsou spojena se schopností MAS a místních aktérů splnit kritéria, která pro čerpání dotačních prostředků stanovily ŘO jednotlivých programů. SCLLD MAS je nastavena tak, aby shora zmíněná rizika neohrozila realizaci SCLLD a v případě, že rizikové situace nastanou, aby bylo možno jejich dopady eliminovat.

P5

Čestné prohlášení statutárního zástupce MAS

Čestně prohlašuji, že údaje uvedené v žádosti o podporu integrované strategie Komunitně vedeného místního rozvoje jsou pravdivé a že údaje uvedené v žádosti o podporu integrované strategie jsou shodné s údaji poskytnutými SZIF v rámci procesu standardizace MAS s výjimkou údajů, které uvádíme níže:

Údaj, ve kterém došlo ke změně:

Programový výbor, Valná hromada

Původní hodnota:

KELEČSKO a.s., IČ 150983, zástupce Josef Hruška

AGROTECH, spol. s r. o., IČ 48390917, zástupce Marie Kettnerová

Nová hodnota:

KELEČSKO a.s., IČ 150983, zástupce Radim Kubečka

AGROTECH, spol. s r. o., IČ 48390917, zástupce Jindřich Šnejdrla

K datu 14.06.2016 došlo ke změnám osob, které zastupují členy MAS zvolené do orgánů MAS, ke změně složení orgánů nedošlo, neboť do něj jsou voleni členové MAS nebo jsou jeho členy členové MAS, kterými jsou v těchto případech právnické osoby. Valná hromada MAS vzala změnu na vědomí. Volbu orgánu i vzetí změn na vědomí dokládáme přiloženými zápisy.

2017-07-13

Karel Hlavica

předseda MAS

Karel
Hlavica

Digitálně podepsal Karel Hlavica
DN: c=CZ, o=Obec Police [IČ 00635804], ou=Obec, ou=2, cn=Karel Hlavica, serialNumber=P144871, title=starosta
Datum: 2017.07.13 12:06:03 +02'00'

Přílohy: Zápis z jednání Valné hromady dne 22.09.2015, Zápis z jednání Valné hromady dne 14.06.2016

Zápis z Valné hromady

název: Místní akční skupina Kelečsko - Lešensko - Starojicko, z.s.

IČ: 22682252

dne 22.09.2015

místo konání: Obec Police, Obecní úřad

Program:

1. Zahájení
2. Schválení programu a ověřovatelů zápisu
3. Schválení jednacího řádu VH
4. Certifikace MAS pro období 2014 - 2020 – informace o průběhu
5. Spolupráce se Zlínským krajem v r. 2015 - informace
6. Příprava strategie MAS
7. Odvolání orgánů MAS
8. Volba orgánů MAS
9. Schválení stanov MAS
10. Různé
11. Závěr

1. Zahájení

Předseda MAS zahájil jednání a přivítal účastníky.

2. Schválení programu a ověřovatelů zápisu

Kontrola usnášeníschopnosti:

Počet přítomných členů MAS: 18 ze 24, Valná hromada je usnášeníschopná.

Byl proveden přepoččet váhy hlasů.

	počet zástupců absolutně	počet zástupců relativně	Přepočtená váha hlasu
veřejný sektor:	11	61,11%	x
soukromý sektor:	7	38,89%	x
Zájmové skupiny	x	x	x
rozvoj venkova	11	61,11%	0,0445
zemědělství	3	16,67%	0,0729
podnikatelský sektor	2	11,11%	0,0729
občanská společnost	2	11,11%	0,0729

Návrh usnesení:**VH schvaluje přepočítání váhy hlasů veřejného a soukromého sektoru:**

Hlasování	Absolutně	Absolutně	Absolutně	Relativně	Relativně	Relativně
	Pro	Proti	Zdržel se	Pro	Proti	Zdržel se
veřejný sektor:	11	0	0	0,49	0	0
soukromý sektor:	7	0	0	0,51	0	0
Spolu				1	0	0

Návrh byl přijat.

Zapisovatelem byl určen manažer MAS Zdeněk Hynek, ověřovateli zápisu: Tomáš Mareček, František Svoboda.

Návrh usnesení:**VH schvaluje shora uvedené zapisovatele a ověřovatele.**

Hlasování:

Hlasování	Absolutně	Absolutně	Absolutně	Relativně	Relativně	Relativně
	Pro	Proti	Zdržel se	Pro	Proti	Zdržel se
veřejný sektor:	11	0	0	0,49	0	0
soukromý sektor:	7	0	0	0,51	0	0
Spolu				1	0	0

Návrh byl přijat.

3. Schválení jednacího řádu VH

Valná hromada schvaluje jednací řád Valné hromady.

Návrh usnesení:**VH schvaluje jednací řád Valné hromady.**

Hlasování	Absolutně	Absolutně	Absolutně	Relativně	Relativně	Relativně
	Pro	Proti	Zdržel se	Pro	Proti	Zdržel se
veřejný sektor:	11	0	0	0,49	0	0
soukromý sektor:	7	0	0	0,51	0	0
Spolu				1	0	0

Návrh byl přijat.

4. Certifikace MAS pro období 2014 - 2020 – informace o průběhu

Manažer MAS informoval o průběhu procesu certifikace MAS.

5. Spolupráce se Zlínským krajem v r. 2015 – informace

Manažer MAS informoval o řešení změny termínu vrácení půjčky od Zlínského kraje.

6. Příprava strategie MAS

Manažer MAS informoval o dalším postupu přípravy strategie MAS a o přípravách operačních programů.

7. Odvolání orgánů MAS

VH odvolává orgány MAS, jmenovitě:

Programový výbor:

Obec Police, osoba pověřená zastupováním: Karel Hlavica

Starojicko, a.s., osoba pověřená zastupováním: Milan Krumpoch

Zemědělské obchodní družstvo Lešná se sídlem v Lešné, osoba pověřená zastupováním: Radim Bajar

KELEČSKO a.s., osoba pověřená zastupováním: Josef Hruška

Město Kelč, osoba pověřená zastupováním: Karel David

Obec Starý Jičín, osoba pověřená zastupováním: Rudolf Hrnčíř

LT stone s.r.o., osoba pověřená zastupováním: Tomáš Mareček

Výběrová komise:

Pavel Klvaňa

Marie Kettnerová

Miroslav Klimpar

Břetislav Pavlík

Hana Škrlová

Návrh usnesení:

VH odvolává orgány MAS.

Hlasování	Absolutně	Absolutně	Absolutně	Relativně	Relativně	Relativně
	Pro	Proti	Zdržel se	Pro	Proti	Zdržel se
veřejný sektor:	11	0	0	0,49	0	0
soukromý sektor:	7	0	0	0,51	0	0
Spolu				1	0	0
Návrh	byl	přijat.				

8. Volba orgánů MAS

Předseda MAS Karel Hlavica seznámil Valnou hromadu s návrhem obsazení orgánů MAS:

Programový výbor:

Obec Police, osoba pověřená zastupováním: Karel Hlavica

Starojicko, a.s., osoba pověřená zastupováním: Milan Krumpoch

AGROTECH, spol. s r. o., osoba pověřená zastupováním: Marie Kettnerová

KELEČSKO a.s., osoba pověřená zastupováním: Josef Hruška

Město Kelč, osoba pověřená zastupováním: Karel David

Obec Starý Jičín, osoba pověřená zastupováním: Rudolf Hrnčíř

LT stone s.r.o., osoba pověřená zastupováním: Tomáš Mareček

Marie Černochová

Výběrová komise:

Pavel Klvaňa

Radim Bajar

Miroslav Klimpar

Břetislav Pavlík

Hana Škrlová

Návrh usnesení:

VH volí shora uvedené orgány MAS.

Hlasování	Absolutně			Relativně		
	Pro	Proti	Zdržel se	Pro	Proti	Zdržel se
veřejný sektor:	11	0	0	0,49	0	0
soukromý sektor:	7	0	0	0,51	0	0
Spolu				1	0	0

Návrh byl přijat.

9. Schválení stanov MAS

Předseda MAS seznámil VH s návrhem Stanov MAS.

Návrh usnesení:

VH schvaluje Stanovy MAS.

Hlasování	Absolutně	Absolutně	Absolutně	Relativně	Relativně	Relativně
	Pro	Proti	Zdržel se	Pro	Proti	Zdržel se
veřejný sektor:	11	0	0	0,49	0	0
soukromý sektor:	7	0	0	0,51	0	0
Spolu				1	0	0
Návrh	byl		přijat.			

10. Různé

Zástupci Pozemkového úřadu prezentovali pozemkové úpravy.

11. Závěr

Předseda poděkoval účastníkům za účast a jednání ukončil.

Usnesení z Valné hromady Místní akční skupina Kelečsko - Lešensko - Starojicko, z.s.:

Valná hromada:

schvaluje jednací řád Valné hromady

odvolává orgány MAS:

Obec Police, osoba pověřená zastupováním: Karel Hlavica

Starojicko, a.s., osoba pověřená zastupováním: Milan Krumpoch

Zemědělské obchodní družstvo Lešná se sídlem v Lešné, osoba pověřená zastupováním: Radim Bajar

KELEČSKO a.s., osoba pověřená zastupováním: Josef Hruška

Město Kelč, osoba pověřená zastupováním: Karel David

Obec Starý Jičín, osoba pověřená zastupováním: Rudolf Hrnčíř

LT stone s.r.o., osoba pověřená zastupováním: Tomáš Mareček

Výběrová komise:

Pavel Klvaňa

Marie Kettnerová

Miroslav Klimpar

Břetislav Pavlík

Hana Škrlová

volí uvedené orgány MAS:

Programový výbor:

Obec Police, osoba pověřená zastupováním: Karel Hlavica

Starojicko, a.s., osoba pověřená zastupováním: Milan Krumpoch

AGROTECH, spol. s r. o., osoba pověřená zastupováním: Marie Kettnerová
KELEČSKO a.s., osoba pověřená zastupováním: Josef Hruška
Město Kelč, osoba pověřená zastupováním: Karel David
Obec Starý Jičín, osoba pověřená zastupováním: Rudolf Hrnčíř
LT stone s.r.o., osoba pověřená zastupováním: Tomáš Mareček
Marie Černochová

Výběrová komise:

Pavel Klvaňa


Radim Bajar

Miroslav Klimpar

Břetislav Pavlík

Hana Škrlová

Ověřovatel(é):




Tomáš Mareček, František Svoboda

Prezenční listina

Valná hromada Místní akční skupiny Kelečsko-Lešensko-Starojicko, o.s.

konaná dne 22.09.2015 ve 13:00 hod. v Policích.

POSNR	NAZEV_SB	JMENO_ZS	PRIJMENI_ZS	IC	Podpis
1	KELEČSKO a.s.			00150983	
2	Pekárna Lešňanka, s.r.o.			26856760	
3	Starojicko, a.s.			25352041	
4	LT stone s.r.o.	Tomáš	MAZEČEK	28571932	
5	Zemědělské obchodní družstvo Lešná se sídlem v Lešné	MILAN	SKAŤAP	00151041	
6	Agrotech Poličná, spol. s r.o.	MARIE	KEITNEROVÁ	48390917	
7	Jaroslav Pajdla			12115088	
8	Eva Vahalíková			43624561	
9	Jitka Pavelková				
10	Marie Černochová				
11	Obec Police			00635804	
12	Obec Lešná	JAROMÍR	ZAVADIL	00303992	
13	Obec Starý Jičín	EUDOLF	HRUČKA	00298425	
14	Město Kelč	Karel	JÁXYŠ	00303925	
15	Obec Branky	FRAUŠEK	ŠVOBODA	00303712	
16	Obec Choryně	TAJEL	KÝVALA	00303844	
17	Obec Kladeruby	MILOS	KOUBEK	00303933	
18	Obec Kunovice	JOSBF	HÁSA	00635812	
19	Obec Loučka	PAVLA	LORENTOVA	00304069	
20	Obec Podolí	Mladík	MASTKA	00635791	
21	Obec Poličná	Mladík	MISTEK	01265741	
22	Český rybářský svaz - míst.organizace Kelč	Pavel	KVAPKA	18050522	
23	Pavel Vašut			41018770	
24	STAVTECH Hrbáček s.r.o. Hosté	PETE	ŠKAROVÁ	2416841	

Zápis z Valné hromady

název: Místní akční skupina Kelečsko - Lešensko - Starojicko, z.s.

IČ: 22682252

dne 14.06.2016

místo konání: Obec Police, Obecní úřad

Program:

1. Zahájení
2. Schválení programu a ověřovatelů zápisu
3. Schválení výsledku hospodaření, účetní závěrky a výroční zprávy
4. Změna ve složení orgánů
5. Různé
6. Závěr

1. Zahájení

Předseda MAS zahájil jednání a přivítal účastníky.

2. Schválení programu a ověřovatelů zápisu

Kontrola usnášeníschopnosti:

Počet přítomných členů MAS: 14 ze 24, Valná hromada je usnášeníschopná.

Byl proveden přepočítání váhy hlasů.

	počet zástupců absolutně	počet zástupců relativně	Přepočtená váha hlasu
veřejný sektor:	8	57,14%	x
soukromý sektor:	6	42,86%	x
Zájmové skupiny	x	x	x
rozvoj venkova	8	57,14%	0,0613
Zemědělství	3	21,43%	0,0850
podnikatelský sektor	1	7,14%	0,0850
občanská společnost	2	14,29%	0,0850

Návrh usnesení:

VH schvaluje přepočítání váhy hlasů veřejného a soukromého sektoru:

Hlasování	Absolutně	Absolutně	Absolutně	Relativně	Relativně	Relativně
	Pro	Proti	Zdržel se	Pro	Proti	Zdržel se
veřejný sektor:	8	0	0	0,49	0	0
soukromý sektor:	6	0	0	0,51	0	0
Spolu				1	0	0

Návrh byl přijat.

Zapisovatelem byl určen manažer MAS Zdeněk Hynek, ověřovateli zápisu: František Svoboda, Marie Černochová.

Návrh usnesení:

VH schvaluje shora uvedené zapisovatele a ověřovatele.

Hlasování	Absolutně	Absolutně	Absolutně	Relativně	Relativně	Relativně
	Pro	Proti	Zdržel se	Pro	Proti	Zdržel se
veřejný sektor:	8	0	0	0,49	0	0
soukromý sektor:	6	0	0	0,51	0	0
Spolu				1	0	0

Návrh byl přijat.

3. Schválení výsledku hospodaření, účetní závěrky a výroční zprávy za rok 2015

Předseda seznámil VH s návrhem usnesení, výsledek hospodaření, účetní závěrka a výroční zpráva byly rozeslány společně s pozvánkou dne 7.6.2016, oprava výroční zprávy dne 13.6.2016.

Návrh usnesení:

VH schvaluje výsledek hospodaření, účetní závěrku a výroční zprávu za rok 2015.

Hlasování	Absolutně	Absolutně	Absolutně	Relativně	Relativně	Relativně
	Pro	Proti	Zdržel se	Pro	Proti	Zdržel se
veřejný sektor:	8	0	0	0,49	0	0
soukromý sektor:	6	0	0	0,51	0	0
Spolu				1	0	0

Návrh byl přijat.

4. Změna ve složení orgánů

Předseda MAS seznámil Valnou hromadu se změnou ve složení Programového výboru. Kelečsko a.s. bude nově zastoupeno Radimem Kubečkou, AGROTECH, spol. s r. o. bude nově zastoupen Jindřichem Šnejdlou.

Návrh usnesení:

VH bere na vědomí změnu osob, které zastupují v Programovém výboru subjekty Kelečsko a.s. zastoupeno Radimem Kubečkou, AGROTECH, spol. s r. o. zastoupen Jindřichem Šnejdlou.

Hlasování	Absolutně	Absolutně	Absolutně	Relativně	Relativně	Relativně
	Pro	Proti	Zdržel se	Pro	Proti	Zdržel se

veřejný sektor:	8	0	0	0,49	0	0
soukromý sektor:	6	0	0	0,51	0	0
Spolu				1	0	0

Návrh byl přijat.

5. Různé

Manažer MAS informoval VH o finančním plánu SCLLD.

6. Závěr

Předseda poděkoval účastníkům za účast a jednání ukončil.


Usnesení z Valné hromady Místní akční skupina Kelečsko - Lešensko - Starojicko, z.s.:

Valná hromada:

VH schvaluje výsledek hospodaření, účetní závěrku a výroční zprávu za rok 2015.

VH bere na vědomí změnu osob, které zastupují v Programovém výboru subjekty Kelečsko a.s. zastoupeno Radimem Kubečkou, AGROTECH, zastoupen Jindřichem Šnejdlou.

Ověřovatel(é):



František Svoboda, Marie Černochová

Prezenční listina

Valná hromada Místní akční skupiny Kelečsko-Lešensko-Starojicko, z s.

konaná dne 14.6.2016 ve 14:00 hod. v Policích.

POSNR	NAZEV_SB	JMENO_ZS	PRIJMENI_ZS	IC	Podpis
1	KELEČSKO a.s.	Rudim	Kušečka	00150983	
2	Pekárna Lešňanka, s.r.o.			26856760	
3	Starojicko, a.s.	MILAN	KRUMPHOLZ	25352041	
4	LT stone s.r.o.			28571932	
5	Zemědělské obchodní družstvo Lešná se sídlem v Lešné			00151041	
6	Agrotech Poličná, spol. s r.o.	MIROSLAV	ŠNEJDLA	48390917	
7	Jaroslav Pajdla			12115088	
8	Eva Vahalíková			43624561	
9	Jitka Pavelková				
10	Marie Černochová	MARIE	ČERNOCHOVÁ		
11	Obec Police	KAREL	HLAVIL	00635804	
12	Obec Lešná	JAROMÍR	ZAVADIL	00303992	
13	Obec Starý Jičín	PAVEL	HEZDÍČEK	00298425	
14	Město Kelč			00303925	
15	Obec Branky	FRANTIŠEK	SVOBODA	00303712	
16	Obec Choryně	PAVEL	KÝVALA	00303844	
17	Obec Kladeruby	MILAN	KOČKA	00303933	
18	Obec Kunovice	JOSEF	HASA	00635812	
19	Obec Loučka			00304069	
20	Obec Podolí			00635791	
21	Obec Poličná	Stanislav	PERNICKÝ	01265741	
22	Český rybářský svaz - místní organizace Kelč	Josef	KLUVANA	18050522	
23	Pavel Vašut			41018770	
24	STAVTECH Hrbáček s.r.o. Hosté	PETR	ŠTARÝ	2416841	

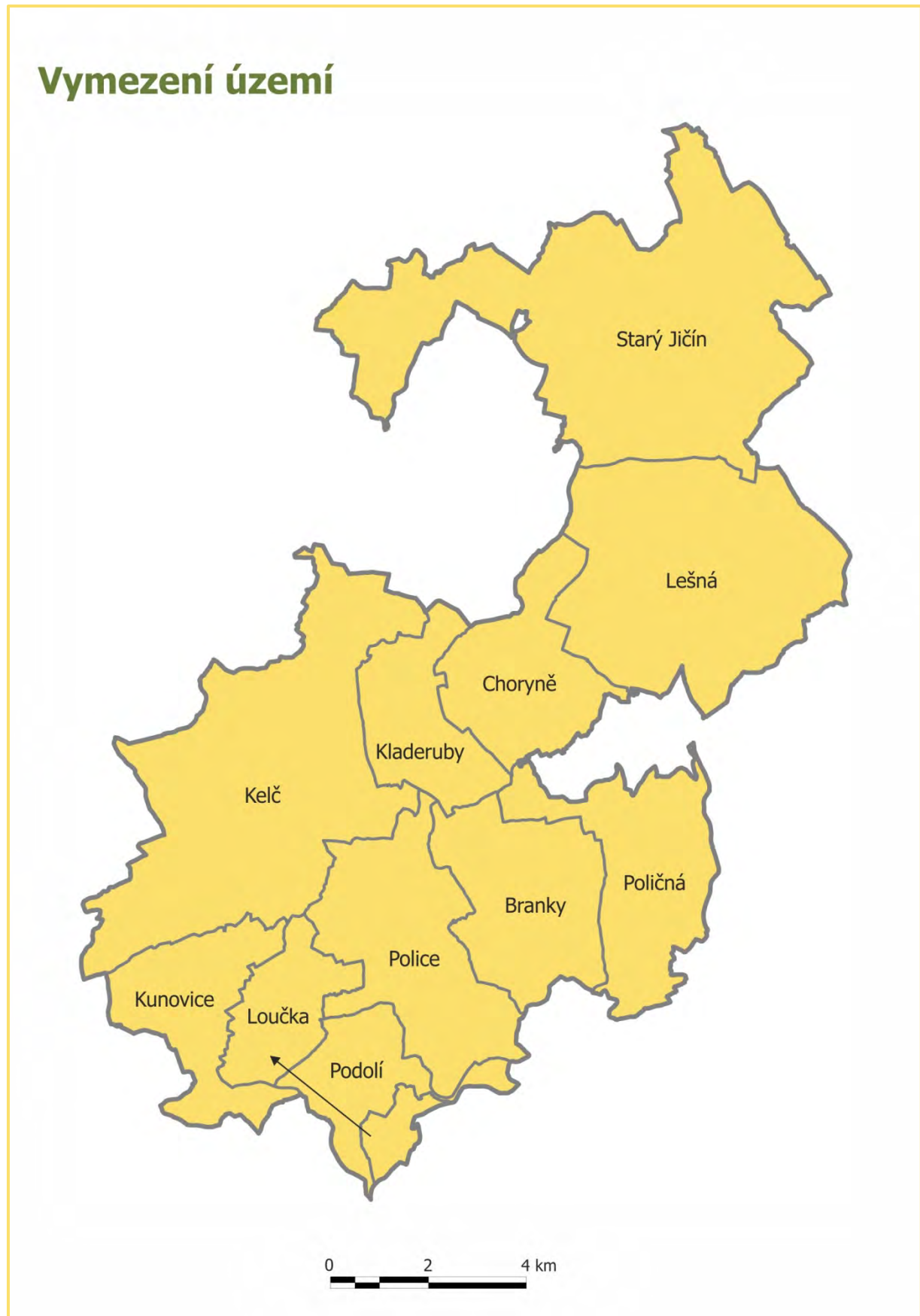
PŘÍLOHA Č. 6: VYMEZENÍ A ZÁKLADNÍ ÚDAJE O ÚZEMÍ

Tabulka č. 1: Obce (místní části)

Obec (místní část)	Rozloha (km ²)	Počet obyvatel ¹	Míra lidnatosti (obyv./km ²)
Branky	10,79	956	88,80
Choryně	9,11	733	80,47
Kelč - Babice - Kelč - Komárovice - Lhota - Němetice	27,84	2 675	96,09
Kladeruby	6,94	413	59,50
Kunovice	8,18	615	75,21
Lešná - Jasenice - Lešná - Lhotka nad Bečvou - Mštěnovice - Perná - Příluky - Vysoká	22,61	2 045	90,37
Loučka - Lázy - Loučka	6,90	767	111,21
Podolí	5,76	568	42,89
Police	13,22	1 722	155,84
Poličná	11,07	251	43,58
Starý Jičín - Dub - Heřmanice - Janovice - Jičina - Palačov - Petřkovice - Starojická Lhota - Starý Jičín - Vlčnov	33,68	2 815	83,58

¹ K 31. prosinci 2015. Zdroj: ČSÚ

Obrázek č. 1: Vymezení území



P7: Statistické údaje

Stav k roku 2015, upřesňující údaje uvedeny v popisu sloupců, zdroj: ČSÚ

Obec (území) název	Celková výměra (ha)	Orná půda (ha)	Chmelnice (ha)	Vinice (ha)	Zahrady (ha)	Ovocné sady (ha)	Trvalé travní porosty (ha)	Zemědělská půda (ha)	Lesní pozemky (ha)	Vodní plochy (ha)	Zastavěné plochy a nádvoří (ha)
Poličná	1105,0	382,9	-	-	56,0	17,8	137,6	594,3	400,4	10,9	17,6
Branky	1076,6	347,6	-	-	21,6	1,6	68,7	439,4	544,4	6,1	14,3
Choryně	910,9	394,9	-	-	22,5	20,2	82,8	520,4	203,0	112,3	12,9
Kelč	2783,7	1576,5	-	-	104,3	17,9	415,2	2113,9	369,4	37,0	44,2
Kladeruby	694,1	381,2	-	-	30,5	3,6	92,1	507,5	126,4	13,7	8,0
Kunovice	817,7	471,5	-	-	25,5	4,1	95,1	596,1	170,2	4,2	9,1
Lešná	2263,0	839,9	-	-	83,8	14,8	413,7	1352,2	520,8	22,3	54,7
Loučka	689,7	237,0	-	-	34,4	4,1	166,5	442,1	181,0	4,2	13,4
Police	1324,4	507,7	-	-	20,6	6,0	118,5	652,8	544,3	11,8	10,9
Podolí	575,9	90,6	-	-	15,6	1,3	112,9	220,3	321,7	2,3	5,7
Starý Jičín	3367,8	1910,4	-	-	147,8	1,5	516,8	2576,4	498,0	35,4	55,6
MAS celkem	15609,0	7140,2	0,0	0,0	562,5	92,9	2219,8	10015,4	3879,5	260,2	246,3
Zlínský kraj	396292,1	121178,8	0,0	1002,7	9930,0	3119,5	57508,0	192738,9	157757,9	5197,6	7172,8
Moravskoslezský kraj	542763,7	169298,3	0,0	0,1	17536,3	750,1	86262,8	273847,6	194021,1	11610,5	11780,6
Česká republika	7 886 972,7	2 971 956,7	10 149,0	19 810,9	163 785,5	45 612,6	1 000 620,1	4 211 934,8	2 668 392,2	165 484,9	132 119,1

Obec (území) název	Ostatní plochy (ha)	Nezemědělská půda (ha)	Počet obyvatel k 31.12. - celkem	Počet obyvatel k 31.12. - ženy	Živě narození celkem	Zemřelí celkem	Přistěhovalí celkem	Vystěhovalí celkem	Obyvatelé ve věku 0–14 let celkem	Obyvatelé ve věku 15–64 let celkem	Obyvatelé ve věku 65 a více let celkem	RES - počet subjektů se zjištěnou aktivitou celkem
Poličná	81,8	510,7	1 722	847	20	15	60	51	255	1 151	316	219
Branky	72,3	637,1	956	465	9	6	22	17	161	657	138	87
Choryně	62,4	390,6	733	363	10	8	21	23	119	522	92	71
Kelč	219,3	669,8	2 675	1 332	26	27	46	40	459	1 802	414	276
Kladeruby	38,4	186,6	413	206	2	3	4	10	54	281	78	39
Kunovice	38,2	221,6	615	300	3	9	15	20	88	409	118	77
Lešná	313,0	910,8	2 045	1 053	22	20	43	27	317	1 397	331	231
Loučka	49,2	247,6	767	388	8	12	7	13	122	529	116	93
Police	104,6	671,6	568	290	6	8	10	17	93	385	90	55
Podolí	25,8	355,6	251	117	3	2	8	7	43	169	39	18
Starý Jičín	202,5	791,4	2 815	1 407	24	33	92	53	478	1 876	461	285
MAS celkem	1207,5	5593,5	13 560	6 768	133	143	328	278	2 189	9 178	2 193	1451
Zlínský kraj	33425,0	203553,2	584 676	298 520	5 847	6 290	11 528	11 670	85 652	388 916	110 108	72 457
Moravskoslezský kraj	51503,8	268916,1	1 213 311	618 899	11 866	13 550	25 665	28 346	180 263	813 948	219 100	125 520
Česká republika	709 041,7	3 675 037,9	10 553 843	5 367 513	110 764	111 173	277 035	261 058	1 623 716	6 997 715	1 932 412	1 439 747

Obec (území) název	RES - subjekty v CZ- NACE- A Zemědělství, lesnictví, rybářství	RES - subjekty v CZ-NACE B až E Těžba a Průmysl celkem	RES - subjekty v CZ- NACE- B Těžba a dobyvání	RES - subjekty v CZ- NACE- C Zpracovatels ký průmysl	RES - subjekty v CZ- NACE- D Výroba a rozvod elektřiny, plynu, tepla a klimatizované ho vzduchu	RES - subjekty v CZ- NACE- E Zásob. vodou; činnosti souvis. s odpad. vodami, odpady a sanacemi	RES - subjekty v CZ- NACE- F Stavebnictví	RES - subjekty v CZ- NACE- G Velkoobchod a maloobchod; opravy a údržba motorových vozidel	RES - subjekty v CZ- NACE- H Doprava a skladování	RES - subjekty v CZ- NACE- I Ubytování, stravování a pohostinství	RES - subjekty v CZ- NACE- J Informační a komunikační činnosti	RES - subjekty v CZ- NACE- K Peněžnictví a pojišťovnictví
Poličná	16	36	0	33	3	0	30	52	9	12	3	5
Branky	8	16	0	15	1	0	21	14	2	4	1	0
Choryně	8	10	0	10	0	0	15	7	1	2	2	3
Kelč	18	81	0	77	4	0	47	39	6	11	1	8
Kladeruby	2	10	0	9	1	0	13	4	0	1	0	2
Kunovice	7	22	0	20	1	1	4	15	3	3	0	5
Lešná	12	42	0	38	4	0	44	45	4	12	5	6
Loučka	11	11	0	11	0	0	14	14	0	9	1	4
Police	5	6	0	5	1	0	13	14	1	2	0	2
Podolí	2	4	0	4	0	0	1	3	1	1	1	0
Starý Jičín	17	60	0	50	10	0	48	36	14	9	3	20
MAS celkem	106	298	0	272	25	1	250	243	41	66	17	55
Zlínský kraj	4448	12 743	13	11 496	948	286	10 281	13 188	1 975	3 463	1 398	1 903
Moravskoslezský kraj	6255	17 533	48	15 784	1 109	592	15 073	22 739	3 419	6 115	1 947	4 809
Česká republika	75397	190 800	458	167 927	16 119	6 296	179 299	279 998	39 725	71 384	35 094	41 325

Obec (území) název	RES - subjekty v CZ- NACE- L Činnosti v oblasti nemovitostí	RES - subjekty v CZ- NACE- M Profesní, vědecké a technické činnosti	RES - subjekty v CZ- NACE- N Administrativní a podpůrné činnosti	RES - subjekty v CZ- NACE- O Veřejná správa a obrana; povinné sociální zabezpečení	RES - subjekty v CZ- NACE- P Vzdělávání	RES - subjekty v CZ- NACE- Q Zdravotní a sociální péče	RES - subjekty v CZ- NACE- R Kulturní, zábavní a rekreační činnosti	RES - subjekty v CZ- NACE- S Ostatní činnosti	RES - subjekty v CZ- NACE- T Činnosti domácností jako zaměstnavatelů ... a činnosti pro vl. potřebu	RES - subjekty v CZ- NACE- U Činnosti exteritoriálních organizací a orgánů	RES - subjekty v CZ- NACE- Nezařazeno	RES - právní forma - Státní organizace
Poličná	0	15	3	2	3	1	4	17	0	0	11	1
Branky	0	6	0	2	1	1	1	8	0	0	2	1
Choryně	0	6	0	2	1	0	2	8	0	0	4	1
Kelč	1	18	2	3	5	3	2	26	0	0	5	3
Kladeruby	0	2	0	2	1	0	0	1	0	0	1	1
Kunovice	1	2	2	2	1	1	1	5	0	0	3	1
Lešná	2	20	5	2	4	3	3	15	0	0	7	2
Loučka	0	9	1	2	2	5	2	7	0	0	1	2
Police	0	1	0	2	1	0	2	3	0	0	3	1
Podolí	0	0	0	2	0	0	1	1	0	0	1	0
Starý Jičín	4	28	4	2	6	2	5	22	0	0	5	2
MAS celkem	8	107	17	23	25	16	23	113	0	0	43	15
Zlínský kraj	1 351	8 486	938	538	1 422	1 547	1 534	5 571	0	0	1 671	662
Moravskoslezský kraj	5 187	17 269	2 210	548	2 706	3 016	2 880	9 423	0	1	4 390	1 021
Česká republika	66 745	203 737	26 711	10 139	29 204	28 531	31 121	97 607	0	23	32 907	10 896

Obec (území) název	RES - právní forma - Akciové společnosti (z obchod. společností celkem)	RES - právní forma - Obchodní společnosti	RES - právní forma - Družstevní organizace	RES - právní forma - Živnostníci	RES - právní forma - Svobodná povolání	RES - právní forma - Zemědělství podnikatelé	RES - právní forma - Ostatní	Počet uchazečů - celkem	Počet uchazečů - OZP - celkem	Počet mladistvých uchazečů (do 19 let věku) - celkem	Počet uchazečů ve věku 50 let a více - celkem	Průměrný věk uchazečů - celkem
Poličná	0	24	0	171	11	6	6	66	9	0	27	43,1
Branky	1	10	0	69	0	1	6	54	6	3	14	38,4
Choryně	0	4	0	51	5	4	6	35	1	1	13	41,3
Kelč	1	19	0	221	16	7	10	116	13	3	36	40,9
Kladeruby	0	2	0	31	2	0	3	8	1	0	2	41,0
Kunovice	0	3	0	58	6	5	4	22	1	1	8	42,9
Lešná	0	17	1	190	9	3	9	61	7	2	19	43,1
Loučka	0	3	0	72	7	3	6	47	5	1	19	42,6
Police	0	1	0	42	1	4	6	25	6	3	9	41,7
Podolí	0	0	0	13	0	2	3	10	1	0	2	42,0
Starý Jičín	1	20	2	216	30	8	7	83	11	2	22	39,3
MAS celkem	3	103	3	1 134	87	43	66	527	61	16	171	.
Zlínský kraj	637	11 455	214	49 723	4 556	2 193	3 654	23 756	3 581	658	7 960	.
Moravskoslezský kraj	1 550	22 654	1 506	81 837	9 386	2 679	6 437	71310	8751	2282	23751	.
Česká republika	20 330	301 673	11 013	893 351	101 222	33 862	87 730	447 799	58 125	14 271	140 181	.

Obec (území) název	Počet uchazečů - absolventů - celkem	Počet uchazečů - evidence nad 24 měsíců - celkem	Podíl nezaměstnaných osob celkem	Podíl nezaměstnaných osob muži	Podíl nezaměstnaných osob ženy
Poličná	2	11	5,6	5,6	5,6
Branky	1	16	8,2	8,7	7,6
Choryně	2	6	6,7	7,3	6,0
Kelč	8	18	6,4	7,0	5,9
Kladeruby	2	2	2,8	2,7	2,8
Kunovice	1	3	5,3	4,7	5,9
Lešná	3	12	4,4	4,0	4,8
Loučka	2	5	8,7	8,1	9,3
Police	3	7	6,4	6,5	6,2
Podolí	0	4	5,2	3,0	8,2
Starý Jičín	8	15	4,3	4,0	4,7
MAS celkem	32	99	5,7	.	.
Zlínský kraj	1 270	6 042	5,9	5,9	5,9
Moravskoslezský kraj	2656	25396	8,3	8,1	8,5
Česká republika	17936	127865	6,1	6,2	6,0