

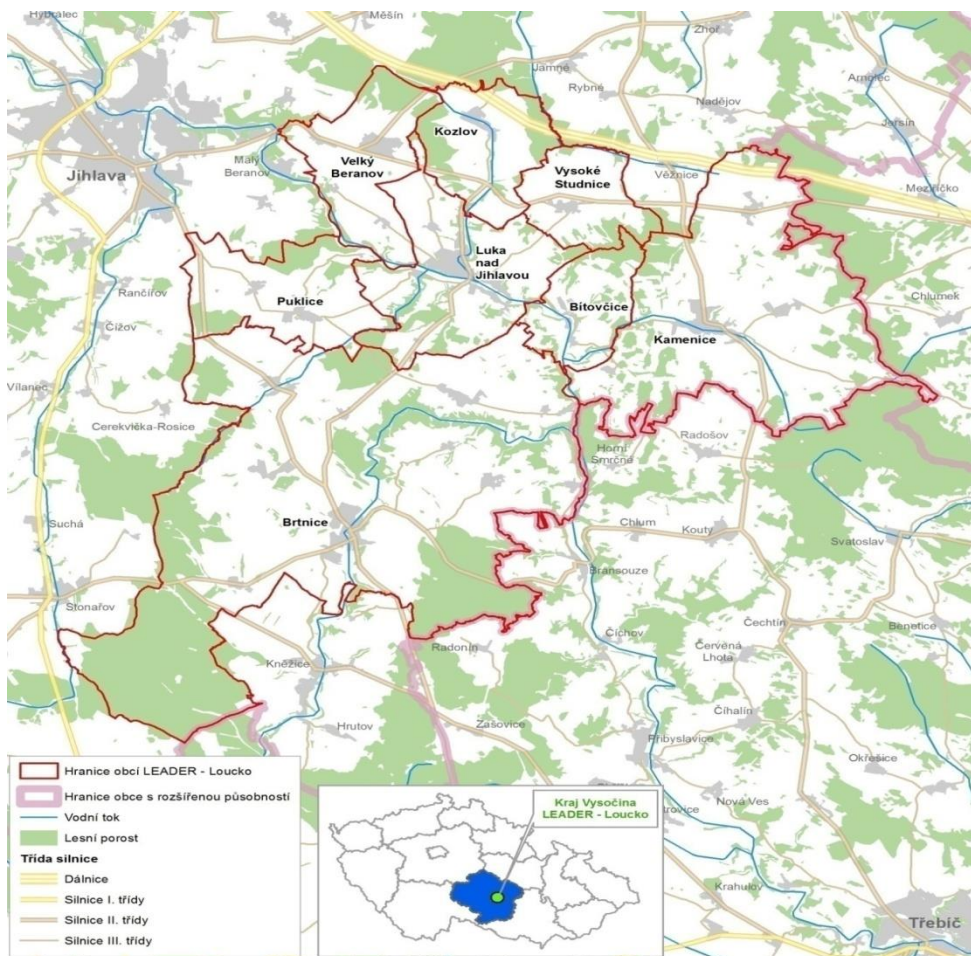
Projekt: Podpora vzniku strategie komunitně vedeného místního rozvoje pro území MAS LEADER –
Loucko, z.s.,
Reg. č. CZ.1.08/3.2.00/14.00331

STRATEGIE

KOMUNITNĚ VEDENÉHO MÍSTNÍHO ROZVOJE

PRO ÚZEMÍ MAS LEADER – Loucko, z. s.

pro období 2014-2020 (SCLLD)



Obsah

1.	Popis území a zdůvodnění výběru	5
1.1	Vymezení a stav území	5
1.2	Mezníky ve vzniku partnerství v území MAS	8
2.	Analytická část.....	10
2.1	Socio-ekonomická analýza a potřeby území.....	12
2.1.1	Území MAS LEADER - Loucko jako celek.....	12
2.1.2	OBEC BÍTOVČICE	45
2.1.3	MĚSTO BRTNICE.....	60
2.1.4	MĚSTYS KAMENICE	86
2.1.5	OBEC KOZLOV	103
2.1.6	MĚSTYS LUKA NAD JIHLAVOU.....	120
2.1.7	OBEC PUKLICE	141
2.1.8	VELKÝ BERANOV	157
2.1.9	OBEC VYSOKÉ STUDNICE	172
2.2	SWOT analýza	189
2.2.1	Obyvatelstvo obce a její území.....	189
2.2.2	Hmotná infrastruktura.....	190
2.2.3	Zaměstnanost a ekonomika vč. cestovního ruchu	191
2.2.4	Zemědělství, potravinářství a péče o krajinu.....	192
2.2.5	Veřejný život	193
2.2.6	Veřejné služby.....	194
2.3	Analýza problémů a potřeb	194
2.4	Výsledky šetření potřeb území	197
2.4.1	Názory občanů regionu na rozvojové problémy a potřeby	197
2.4.2	Rozvojové potřeby obcí	198
2.5	Financování identifikovaných problémů a potřeb z ESI fondů	206
2.6	Zdroje území pro realizaci strategie	208
2.6.1	Územní plánování a rozvojová území.....	208
2.6.2	Lidský potenciál a nositelé rozvoje.....	212
2.6.3	Vlastní finanční zdroje území.....	218

3. Strategická část.....	222
3.1 Stanovení vize, strategických cílů, specifických cílů a opatření.....	222
3.1.1 Vize rozvoje území.....	222
3.1.2 Strategické a specifické cíle, jejich cílové skupiny a zdůvodnění.....	224
3.1.3 Stanovení priorit.....	230
3.1.4 Definice konkrétních opatření.....	231
3.1.5 Indikátory míry dosažení cílů.....	236
3.2 Popis integrovaných a inovativních rysů strategie.....	242
3.2.1 Integrovaní prvky strategie – vzájemná provázanost cílů strategie.....	242
3.2.2 Inovativní prvky a inspirace dobrou praxí.....	247
3.3 Návaznost cílů území MAS LEADER – Loucko na jiné strategické dokumenty.....	250
3.2.1 Přehled relevantních strategií.....	251
3.2.2 Návaznost cílů SCLLD MAS LEADER – Loucko na relevantní strategie.....	258
3.4 Akční plán.....	266
3.4.1 Programové rámce.....	267
3.4.2 Struktura programových rámců a ostatních opatření SCLLD.....	284
3.4.3 Integrovaný přístup napříč programovými rámci.....	287
3.5 Vazba na horizontální témata.....	287
4. Implementační část.....	293
Povinnosti nositele strategie CLLD.....	293
4.1 Popis řízení a realizační struktury MAS.....	293
4.2 Popis postupů pro vyhlášení výzev MAS, hodnocení a výběr projektů s uvedením plánované personální kapacity.....	298
4.3 Popis animačních aktivit SCLLD.....	304
4.4 Popis spolupráce mezi MAS na národní a mezinárodní úrovni a přeshraniční spolupráce.....	305
4.5 Popis zvláštních opatření pro hodnocení (pro monitoring a evaluaci).....	306
4.5.1 Monitoring a evaluace celé strategie území.....	306
4.5.2 Monitoring a evaluace plnění Akčního plánu.....	308
5. Přílohy:.....	314
Příloha 1 – Finanční plán a indikátory pro programové rámce.....	315
Příloha 2 – Mapa území a seznam obcí území MAS.....	316
<i>Tabulka č. 1 – seznam obcí na území MAS LEADER - Loucko</i>	316

Projekt: Podpora vzniku strategie komunitně vedeného místního rozvoje pro území MAS LEADER –
Loucko,„zs,
Reg. č. CZ.1.08/3.2.00/14.00331

Příloha 3 – Popis postupu zapojení komunity do vypracování Strategie	319
Příloha 4 – Analýza rizik	324
Příloha 5 – Čestné prohlášení	328
– samostatná příloha v ISKP14+ k aktuálnímu datu	328
Příloha 6 – Investiční potřeby obcí MAS LEADER - Loucko pro období 2014 - 2020	328
Příloha 7 – Podklady k metodám zapojení komunity do přípravy strategie	340
Příloha 8 – Vývoj počtu obyvatel v obcích a jejich místních částech na území MAS LEADER - Loucko v letech 1991, 2001 a 2011.....	346
Příloha č. 9 - Zdroje informací	347

Projekt: Podpora vzniku strategie komunitně vedeného místního rozvoje pro území MAS LEADER –
Loucko, z.s.,
Reg. č. CZ.1.08/3.2.00/14.00331

1. Popis území a zdůvodnění výběru

V první části této kapitoly je území MAS LEADER – Loucko, z.s. nejprve vymezeno geograficky. Ve druhé části jsou pak popsány hlavní milníky vzniku a následného fungování MAS LEADER – Loucko, z.s. .

1.1 Vymezení a stav území

Území MAS LEADER – Loucko, z.s. se nachází v kraji Vysočina na jihovýchod od krajského města Jihlavy. **K 31. 12. 2014 žilo na území MAS LEADER-Loucko 11 872 obyvatel, a to na rozloze 167,115 km², hustota 71 obyvatel na km² obyvatel MAS LEADER - Loucko nedosahovala průměru Kraje Vysočina, která je cca 75 obyvatel na km² a byla téměř o polovinu nižší než průměr republikový.**

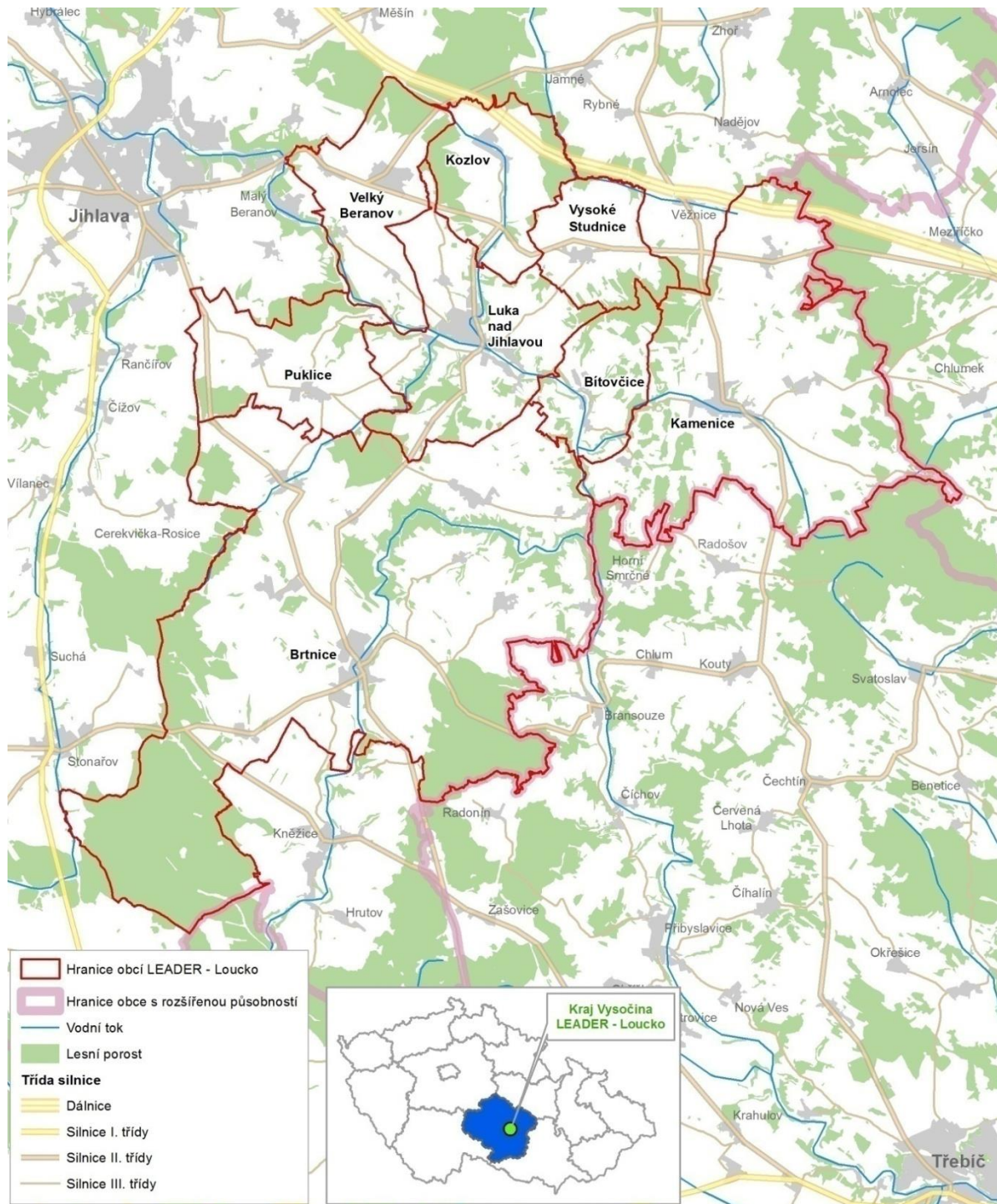
Obrázek č. 1 – Katastry obcí MAS LEADER - Loucko k 31. 12. 2015.



Zdroj: [11] MAS LEADER - Loucko, 2015

Projekt: Podpora vzniku strategie komunitně vedeného místního rozvoje pro území MAS LEADER –
Loucko,,zs,
Reg. č. CZ.1.08/3.2.00/14.00331

Obrázek č. 2 – Území MAS LEADER - Loucko k 31. 12. 2015.



Zdroj: [11] MAS LEADER - Loucko, 2015

Projekt: Podpora vzniku strategie komunitně vedeného místního rozvoje pro území MAS LEADER –
 Loucko,,zs,
 Reg. č. CZ.1.08/3.2.00/14.00331

MAS LEADER – Loucko administrativně náleží do okresu Jihlava a je tvořen jedním městem, dvěma městysi a pěti obcemi, ke kterým náleží 21 místních částí a to následovně:

Tabulka č. 1 – přehled obcí MAS LEADER – Loucko včetně místních částí

	NÁZEV	NÁZEV MÍSTNÍ ČÁSTI
Obec	BÍTOVČICE	
Město	BRTNICE	Dolní Smrčné Jestřebí Komárovice Malé Panská Lhota Přímělkov Příseka Střížov Uhřínovice
Městys	KAMENICE	Kamenička Řehořov Vržanov
obec	KOZLOV	Loudilka
městys	LUKA NAD JIHLAVOU	Otín Předboř Svatoslav
obec	PUKLICE	Petrovice Studénky
obec	VELKÝ BERANOV	Brádlo Jeclov Nové Domky
obec	VYSOKÉ STUDNICE	

Území MAS LEADER-Loucko přímo hraničí s katastrálním územím okresního a v současné době již i krajského města Jihlavy na straně jedné a okresním městem Třebíč na straně druhé. **Přirozeným centrem území MAS LEADER - Loucko je město Brtnice, které je populačně největší a městys Luka nad Jihlavou a městys Kamenice.** Území MAS LEADER – Loucko je tvořeno správními územními obcemi s méně než 25 000 obyvatel. Dané území je spjato i historicky, tj. Panství Loucké a Brtnické přesně kopíruje dnešní území MAS LEADER - Loucko. Slučováním obcí v minulosti byly v daném území tzv. střediskovými obcemi: Brtnice, Kamenice, Luka

nad Jihlavou, Puklice a Velký Beranov. Dnešní obce Bítovčice, Kozlov a Vysoké Studnice byly pod střediskovou obcí Luka nad Jihlavou. Zde měly sídla např. i velké zemědělské podniky - JZD Brtnice, JZD Luka nad Jihlavou, JZD Kamenice a JZD Velký Beranov, z velkých průmyslových podniků, které se velkou měrou podílely na zaměstnanosti místních obyvatel, lze jmenovat např. Pleas Luka nad Jihlavou, SNAHA Brtnice, které měly i menší pobočky v jednotlivých obcích.

I v současné době je toto historicky vymezené území vnímáno občany jako samostatné území a není snaha ani zájem se přičleňovat k okolním větším Místním akčním skupinám jako je Třeštsko nebo Podhorácko. **V myšlení občanů je zafixováno podvědomí, že přičleněním k větším MAS by ztratili možnost aktivní spolupráce a možnost přímého ovlivňování činnosti MAS LEADER-Loucko.** Měli by pocit, že jsou upřednostňováni města či velké obce v regionech Třeštska a Polenska. Členové MAS LEADER-Loucko se vzájemně velmi dobře znají, což usnadňuje vzájemnou komunikaci. Dalším důvodem proč MAS LEADER-Loucko je to, že Brtnice a Luka nad Jihlavou včetně Kamenice jsou propojeny i službami pro místní občany a to např.:

- Existence stavebního úřadu v městysu Luka nad Jihlavou pro správní obvod Luka nad Jihlavou, Kamenice, Bítovčice, Kozlov a Vysoké Studnice. A existence stavebního úřadu v Brtnici.
- Propojení obcí v rámci autobusové dopravy- přímé linky.
- Dostupná vzdálenost mezi jednotlivými obcemi a z toho plynoucí i vzájemná návštěvnost při pořádání místních tradičních poutí, koncertů, divadelních vystoupeních či dalších společenských akcí
- Existence cyklotrasy „Jihlava-Třebíč- Raabs“ a navazujících cyklookruhů např. „Přímělkov - zřícenina hradu Rokštejn - P. Lhota – Brtnice“ apod.

1.2 Mezníky ve vzniku partnerství v území MAS

Datum skutečného vzniku MAS LEADER- Loucko není přesně stanoveno, protože první setkání byla spontánní a velmi neformální. Jejím založení předcházela velmi aktivní kampaň, iniciovaná „Školou obnovy a rozvoje venkova Luka nad Jihlavou“, která v tomto území aktivně pracovala již několik let. Mnoho workshopů a schůzí na území MAS LEADR - Loucko, bylo řízeno nejdříve nezávislými facilitátory, později schůze probíhaly za řízení předsedy sdružení. První strategie vznikala svépomocí a vznikla na základě Strategie mikroregionu Loucko vypracovanou firmou Garep Brno a Strategie mikroregionu Černé lesy, vypracovanou RRA Jihlava.

Vznik MAS LEADER-Loucko je počítán od doby registrace Ministerstva vnitra ke dni **16. 4. 2004**, ale iniciativa vznikla o několik měsíců dříve z důvodu otevření programů na podporu rozvoje venkova LEADER ČR a následně LEADER +, který umožnil žadatelům získat dotaci na rozvoj venkovského regionu. Sdružení MASLEADER – Loucko v roce 2006 vytvořilo svůj „Strategický plán LEADER-Loucko“ a zažádalo o podporu na plánovací v období 2007 – 2013. V tomto plánovacím období, ale **nebylo sdružení podpořeno**, tudíž nemělo

Projekt: Podpora vzniku strategie komunitně vedeného místního rozvoje pro území MAS LEADER –
Loucko, z.s.,
Reg. č. CZ.1.08/3.2.00/14.00331

k dispozici žádné finanční prostředky. **Jedinou možností jak získat peníze pro své území, bylo navázat partnerství s úspěšnou MAS a realizovat projekty spolupráce.** Sdružení nezůstalo zcela bez veřejných finančních prostředků, neboť Kraj Vysočina podporuje činnost MAS prostřednictvím dotací na úhradu provozních nákladů.

Projekty spolupráce byly velice úspěšné a jejich hlavním cílem bylo posilování role občanů a jejich zapojování do jednotlivých aktivit spojených s realizací níže uvedených projektů.

S NŮŠÍ DO SVĚTA ŘEMESEL – projekt spolupráce s Via rustica, o. s. a MAS Českomoravské pomezí o. p. s. Cílem projektu byly 3 základní aktivity:

- vzdělávání pracovníků muzeí, kulturních zařízení a organizací, zabývajících se historií, tradicemi a řemesly v těchto regionech
 - řemeslné kurzy pro děti a rodiny s dětmi, neziskové organizace pracující s dětmi a mládeží, školy, umělecké školy, apod.
 - aktivní účast na regionálních akcích - přehlídka dovedností dětí, ukázky řemesel v podání dětí a mládeže
- Vzdělávání pracovníků muzeí a kulturních zařízení probíhalo po celou dobu realizace projektu. Semináře se uskutečnily v šesti navazujících blocích, přičemž pokaždé v místě sídla partnerského muzea (Pacov, Kamenice nad Lipou, Horní Cerekev, Polná, Luka nad Jihlavou a Těchobuz). Tato a další muzea partnerských regionů hostily též putovní výstavu výrobků z rukodílen.

KOVÁŘSTVÍ VČERA A DNES - projekt spolupráce s MAS Sdružení růže o. s. a MAS Pomalší o. p. s.

Cílem tohoto projektu bylo využití specifického kulturního dědictví našeho regionu ve prospěch cestovního ruchu a jeho propagaci tak zpětně pomoci i současným nositelům kovářského řemesla. Výstupem celého projektu na území tří MAS bylo rozšíření muzeum řemesel, nová expozice kovářství, zrekonstruovaná středověká kovárna na Hradě Pořešín, naučná stezka historií i současností kovářského řemesla – jako jedinečná kovářská stezka svého druhu v ČR. Na projektu spolupracovaly kromě tří místních akčních skupin i zájmové neziskové organizace NNO orientované na ochranu a rozvoj kulturního dědictví, střední škola řemesel Třebíč a zahraniční partner z oblasti využití kulturního dědictví regionu pro rozvoj cestovního ruchu (LAG PLANED, Wales).

CHUŤ A VŮNĚ DOMOVA - projekt spolupráce s MAS Český Les a MAS Krajina srdce

V období 2012 – 2014 byl realizován projekt „Chuť a vůně domova“. Projekt oživoval tradiční regionální recepty a kuchyně, ve kterých se zájemkyně učily zpracovávat tradiční regionální suroviny.

V rámci projektu „Chuť a vůně domova“ bylo připraveno několik ukázek z tradiční kuchyně, které proběhly v různých obcích na území MAS. Nejúspěšnější pokrmy byly prezentovány v kuchařce, kterou společně vydají

Projekt: Podpora vzniku strategie komunitně vedeného místního rozvoje pro území MAS LEADER –
Loucko, „zs,
Reg. č. CZ.1.08/3.2.00/14.00331

zúčastněné MAS. MAS Krajina srdce získala v r. 2012 finanční podporu pro tento projekt. Realizace projektu proběhla v období 2012-2014

ISRU - NEJEN BYDLET, ALE PRACOVAT A ŽÍT

Integrovaná strategie rozvoje území je ucelený rozvojový dokument platný na území MAS LEADERU – Loucko, který propojuje subjekty, záměry a zdroje. V červnu 2013 byla získána dotace z Programu rozvoje venkova opatření III. 4. 1 Získávání dovedností, animace a provádění na přípravu podkladů pro zpracování této strategie, nesoucí název „**Nejen bydlet, ale pracovat a žít**“.

V červnu 2013 proběhla první setkání ve všech osmi obcích LEADERU - LOUCKO "Známe svou obec?" Na tato setkání navazovalo dotazníkové šetření. Dotazník byl rozdělen do následujících oblastí: výstavba, školství, tělovýchova, kultura, památky, životní prostředí, spolky, podnikatelé, neziskové organizace, obchody a služby, rozvoj turistiky a propagace obce.

Tento *projekt* byl spolufinancován Evropským sociálním fondem a státním rozpočtem České republiky.

Významným projektem byl projekt „**Podpora vzniku strategie komunitně vedeného místního rozvoje**“.

V rámci tohoto projektu na přelomu 2013 - 2014 byly uskutečněny dotazníkové akce a kulaté stoly ve všech obcích za účasti nejenom starostů a zastupitelů obcí, ale i občanů. V první fázi byly vypracovány návrhy strategií pro jednotlivé obce MAS LEADER - Loucko, které po připomínkování byly zapracovány do společné „**Strategie komunitně vedeného místního rozvoje pro území MAS LEADER – Loucko pro období 2014 - 2020**“.

V rámci osy IV.2.1 „**Realizace projektů spolupráce na období 2007 – 2013**“ se MAS LEADER – Loucko zapojila do společného projektu vypracování metodiky „**Uplatňování principů Leader na Vysočině**“.

S využitím zkušeností z období 2007 – 2013 zpracovaly místní akční skupiny z regionu Kraje Vysočina metodiku týkající se uplatňování principů metody LEADER a využití MAS jako platformy pro různé aktivity v oblasti regionálního rozvoje v území Kraje Vysočina. Cílem bylo posílení spolupráce MAS mezi sebou a předávání správné akce a postupů. Koordinační MAS : Havlíčkův kraj, o.p.s. a další spolupracující MAS : MAS Českomoravské pomezí o.p.s., MAS MOST Vysočiny, o.p.s., Společnost pro rozvoj Humpolecka, z. s., Podhůří železných hor o.p. s., Podhorácko o.p.s., Via Rustica o. s.. Projekt byl úspěšně realizován 09/2014 - 06/2015.

2. Analytická část

Analytická část této strategie se zaměřuje na nejdůležitější faktory, které mají **vliv na rozvoj území** místní akční skupiny MAS LEADER – Loucko. Analytická část obsahuje **všechny dílčí části a informace** požadované

platným Metodickým pokynem pro využití integrovaných nástrojů v programovém období 2014 – 2020. Tyto informace jsou z metodických důvodů rozděleny do následujících kapitol:

- **Kapitola 2.1 Socio-ekonomická analýza a potřeby území:** obsahuje všechny informace požadované v MPIN po části „**Socio-ekonomická analýza**“ (tj. „Aktuální popis stavu jednotlivých oblastí rozvoje území, zachycení hlavních trendů jejich vývoje, postihnutí vzájemných vazeb, jejich podmíněnosti a identifikace kvantitativních i kvalitativních předností či nedostatků“). Text této kapitoly zároveň obsahuje některé klíčové informace požadované v MPIN po části „**Analýza problémů a potřeb**“ (Analýza představuje posouzení trendů spojených s problémovými, resp. rozvojovými oblastmi hospodářského a sociálního vývoje území v relevantním časovém období). Jde především o rozvojové problémy a potřeb zjištěné při zapojení konkrétních cílových skupin do přípravy strategie. Důvodem spojení obou částí MPIN do jedné kapitoly je **logická provázanost a přímá návaznost popisu současného stavu na rozvojové problémy a potřeby území v těchto oblastech**. V kapitole 2.1. je uvedena socio-ekonomická analýza celého území MAS LEADER – Loucko a následně základní analýza pro jednotlivé obce MAS LEADER – Loucko.
- **Kapitola 2.2 SWOT analýza** a je identifikací **hlavních rozvojových faktorů** působících na rozvoj oblasti v každém problémovém okruhu. SWOT analýza vychází z analytické části, z analýzy problémů a potřeb a komunitního projednávání potřeb území a je jedním z klíčových vstupů pro strategickou část.
- **Kapitola 2.3 Analýza problémů a potřeb:** na základě závěrů z použitých metod CLLD shrnuje tato kapitola v souladu s Metodickým pokynem pro integrované nástroje problémy a potřeby řešené ve SCLLD vč. jejich prioritizace. Jde především o výsledky komplexních šetření jednak mezi občany území, jednak mezi starosty obcí.
- **Kapitola 2.4 Výsledky šetření potřeb území:** v této kapitole jsou shrnuty výsledky dvou hlavních souhrnných (tj. obecných) šetření zaměřených na názory občanů a projektové záměry (problémy a rozvojové potřeby) obcí.
- **Kapitola 2.5 Financování identifikovaných problémů a potřeb z ESI fondů:** obsahuje v souladu s požadavkem MPIN stručný přehled, které identifikované problémy (problémové okruhy, prioritní oblasti) a potřeby budou **řešeny prostřednictvím ESI fondů** s ohledem na možnosti financování v rámci integrovaného nástroje.
- **Kapitola 2.6 Zdroje území pro realizaci strategie:** tuto část strategie sice aktuální MPIN explicitně nevyžaduje, ale MAS ji považuje za podstatnou z důvodu porozumění **schopnosti území realizovat své rozvojové cíle** a to jak z pohledu dostatečného lidského kapitálu, tak z pohledu finančního, popř. institucionálního. Podkapitola **Územní plánování a rozvojová území** se věnuje připravenosti území na realizaci rozvojových cílů a stávajících územních zdrojů. Následující podkapitola **Lidský potenciál a nositelé rozvoje** specifikuje hlavní faktory lidských zdrojů území, které ovlivňují schopnost regionu naplňovat své rozvojové potřeby a řešit identifikované rozvojové problémy. Poslední podkapitola

Vlastní finanční zdroje území specifikuje schopnost území, především obcí, spolufinancovat rozvojové cíle.

2.1 Socio-ekonomická analýza a potřeby území

V této kapitole je na základě statistických dat a zjištění z komunitní přípravy strategie specifikován současný stav území a z něj vyplývající potřeby.

Analýza území MAS LEADER-Loucko jako celek se věnuje charakteristikám a skutečnostem, které má smysl zkoumat v kontextu celého území MAS LEADER - Loucko. Zároveň poskytuje základní syntézu zjištění za jednotlivé obce. Následně je v jednotné struktuře provedena analýza klíčových rozvojových témat pro osm jednotlivých obcí území MAS LEADER – Loucko, která dokládají socio-ekonomickou analýzu a potřeby území MAS LEADER – Loucko jako celku.

2.1.1 Území MAS LEADER - Loucko jako celek

Analýza území MAS LEADER – Loucko je rozdělena do šesti tematických kapitol – obyvatelstvo na území MASLEADER - Loucko, hmotná infrastruktura, zaměstnanost a podnikání, zemědělství, potravinářství a péče o krajinu, veřejný život, veřejné služby.

(a) Obyvatelstvo na území MAS

Celkový počet obyvatel MAS LEADER – Loucko v roce 2014 přesáhl 11 tisíc (přesně dle údajů ČSÚ je to 11.872). Počet obyvatel mezi roky 2007 a 2014 velmi pozvolna narůstá. V městě Brtnice a městysu Luka nad Jihlavou přesahuje počet obyvatel 2500. Městys Kamenice a obec Velký Beranov mají více než 1000 obyvatel. Obce Bítovčice, Kozlov, Puklice a Vysoké Studnice jsou menší a počet obyvatel se pohybuje mezi 300 a 800 obyvateli. Více je možné zjistit v níže uvedené tabulce.

Následuje graf znázorňující vývoj počtu obyvatel v jednotlivých obcích. Jak již bylo naznačeno v komentáři tabulky, tak vývoj celkového počtu obyvatel a jednotlivých obcí není dramatický. Mezi lety 2007 a 2013 je zaznamenán velmi pozvolný nárůst.

Tabulka č. 2- Vývoj počtu obyvatel v obcích MAS LEADER - Loucko mezi roky 2007 a 2014 (počet obyvatel k 31. 12. daného roku)

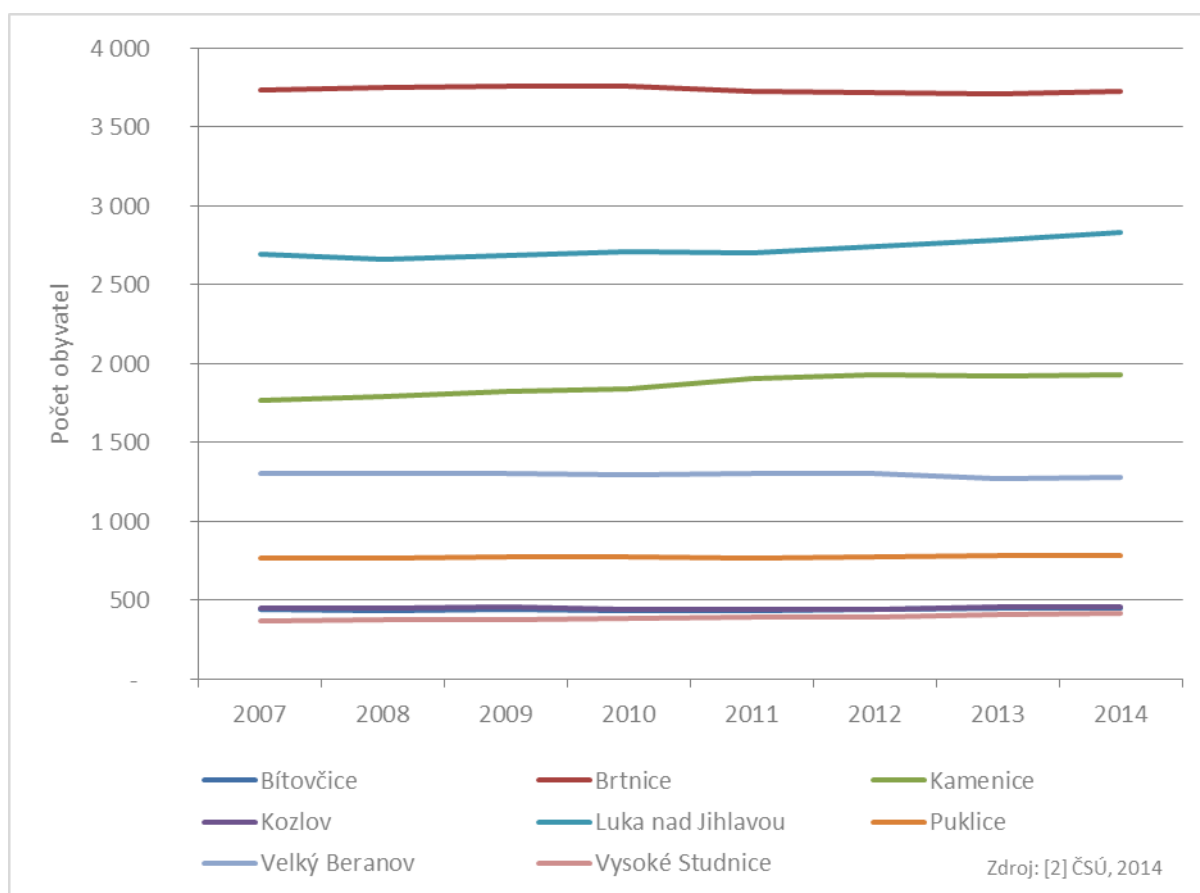
Obec	2007	2008	2009	2010	2011	2012	2013	2014
Bítovčice	443	430	437	436	431	438	451	446
Brtnice	3 733	3 755	3 758	3 756	3 724	3 722	3 709	3 730
Kamenice	1 768	1 794	1 826	1 841	1 906	1 927	1 921	1 930
Kozlov	452	452	454	443	443	440	454	455
Luka nad Jihlavou	2 690	2 659	2 684	2 709	2 704	2 742	2 782	2 833
Puklice	763	770	777	775	768	772	784	785
Velký Beranov	1 301	1 300	1 306	1 298	1 303	1 303	1 268	1 280
Vysoké Studnice	365	377	378	380	391	391	410	413

Projekt: Podpora vzniku strategie komunitně vedeného místního rozvoje pro území MAS LEADER –
Loucko, z.s.,
Reg. č. CZ.1.08/3.2.00/14.00331

MAS Loucko	11 515	11 537	11 620	11 638	11 670	11 735	11 779	11 872
------------	--------	--------	--------	--------	--------	--------	--------	--------

Zdroj: [2] ČSÚ, 2015

Obrázek č. 3 – Vývoj počtu obyvatel v obcích MAS LEADER – Louckomezi roky 2007 a 2014(počet obyvatel k 31. 12. daného roku)

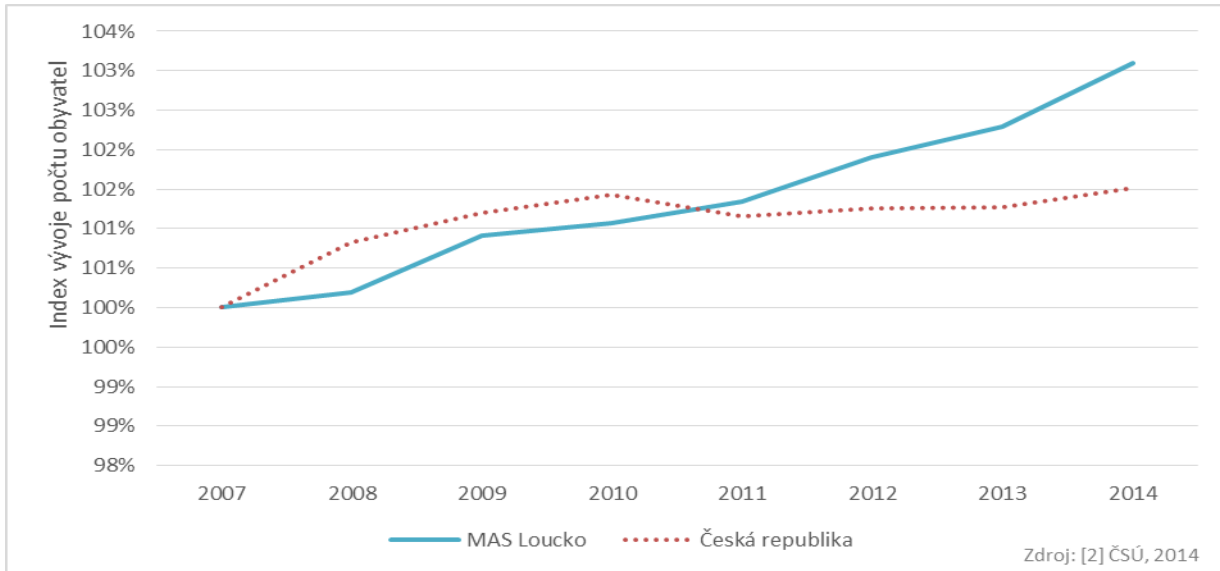


Pokud jde o delší časový horizont, vývoj počtu obyvatel obcí a jejich místních částech na území MAS LEADER -Loucko v letech 1991, 2001 a 2011 je uveden v tabulkové příloze 4.

Počet obyvatel na území MAS LEADER - Loucko vzrostl mezi roky 2007 a 2014 o více než 3 %, zatímco průměr ČR odpovídá cca polovině tohoto tempa. Vývoj počtu obyvatel v MAS LEADER - Loucko ve srovnání s průměrem v ČR je demonstrován na níže uvedeném grafu.

Projekt: Podpora vzniku strategie komunitně vedeného místního rozvoje pro území MAS LEADER –
Loucko, z.s.,
Reg. č. CZ.1.08/3.2.00/14.00331

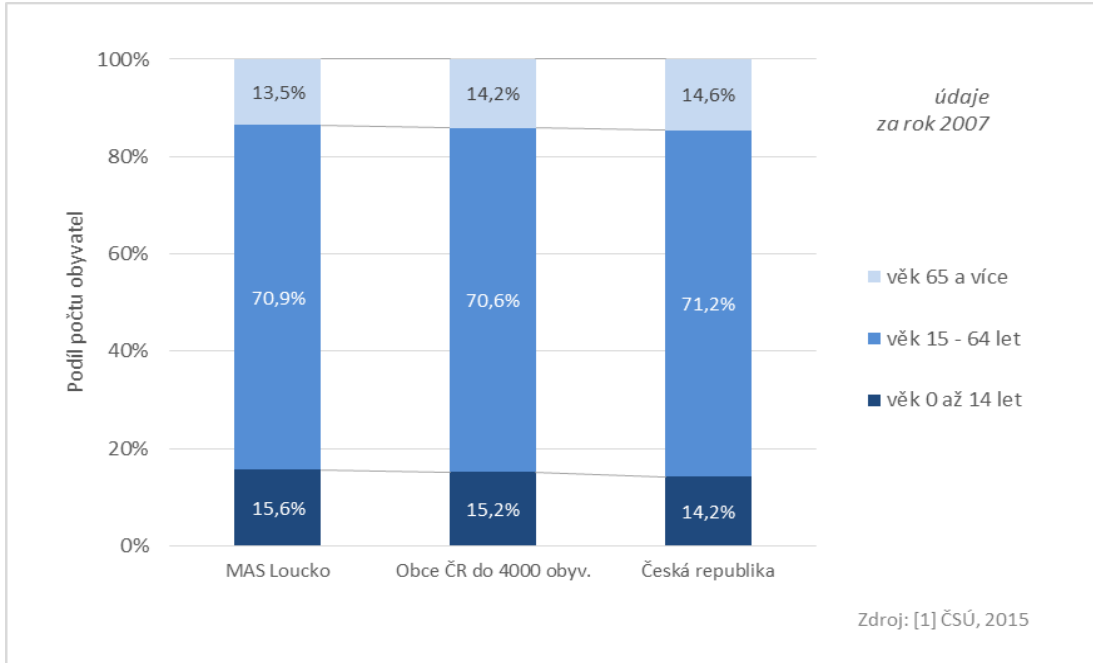
Obrázek č. 4 – Vývoj počtu obyvatel na území MAS LEADER -Loucko v roce 2007 – 2014 v porovnání s ČR jako celkem (počet obyvatel k 31. 12. daného roku)



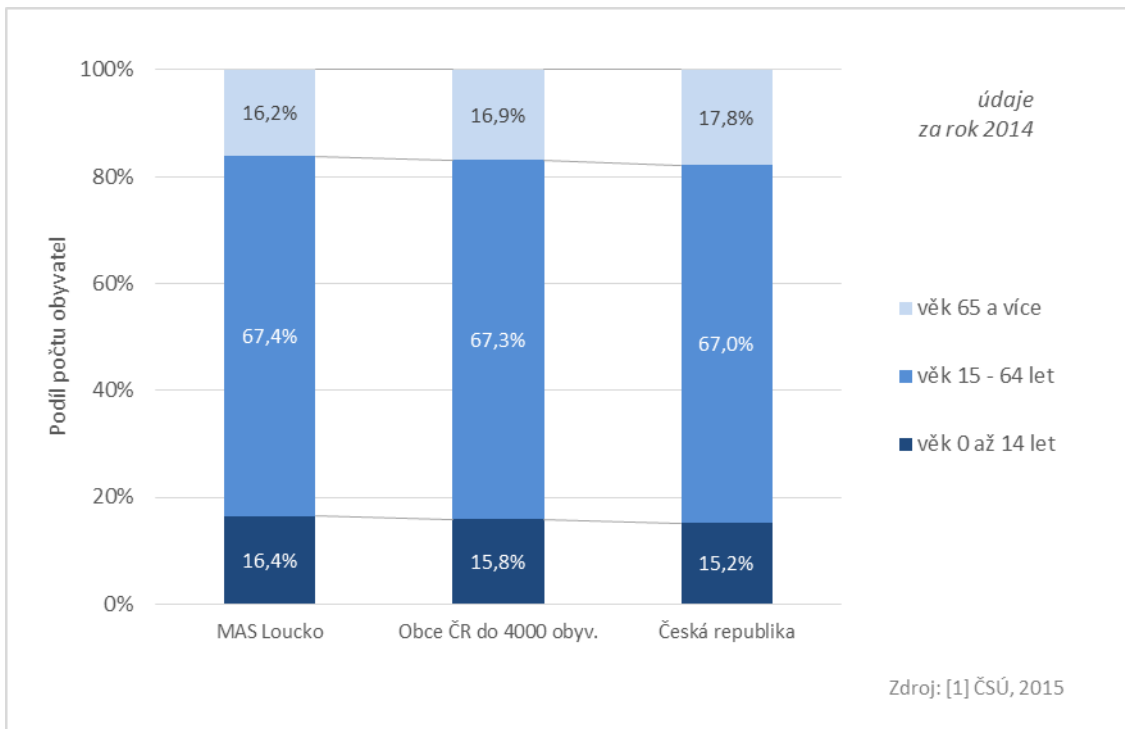
Co se týká věkové struktury území MAS LEADER - Loucko, na níže uvedených grafech je zaznamenána změna struktury v letech 2007 a 2014. Graf srovnává MAS LEADER - Loucko s průměrem v ČR a obcemi do 4000 obyvatel. V obcích MAS LEADER - Loucko se počet **obyvatel nad 65 věku zvýšil o 2,7 %**, počet obyvatel **v produktivním věku se o 3,5 % snížil** a počet obyvatel ve věku od 0 do 14 let mírně narostl (o 0,8 %). V porovnání s oběma typy srovnávacích území má MAS LEADER Loucko **menší podíl osob v důchodovém věku** a naopak **vyšší podíl dětí do 14 let**.

Projekt: Podpora vzniku strategie komunitně vedeného místního rozvoje pro území MAS LEADER –
Loucko,,zs,
Reg. č. CZ.1.08/3.2.00/14.00331

Obrázek č. 5 – Věková struktura obyvatel území MAS LEADER - Loucko v roce 2007 v porovnání se všemi obcemi ČR do 4000 obyvatel



Obrázek č. 6 – Věková struktura obyvatel území MAS LEADER - Loucko v roce 2014 v porovnání se všemi obcemi ČR do 4000 obyvatel



Z výše uvedených dat a grafů vyplývá, že na území MAS LEADER – Loucko dochází k pozvolnému nárůstu obyvatelstva a tím i k nárůstu dětské populace. Tento kladný jev je dán připraveností větších obcí, které v souladu s územními plány rozšiřují lokality pro novou zástavbu. S tím vznikají i další povinnosti jako je rozšíření kapacit MŠ a ZŠ, realizace komunitních center pro děti a mládež, výstavba nových a údržba stávajících sportovních a herních zařízení, výstavba bezbarierových chodníků a nástupišť (zastávek). Z vývoje počtu obyvatel u malých obcí však lze vyčíst pomalá stagnace počtu obyvatel a tedy pomalé zvyšování průměrného věku obyvatel. Celkově na území MAS lze tento jev hodnotit jako postupné snižování věku obyvatel v produktivním věku s následkem nadprůměrného nárůstu počtu obyvatel poproduktivním věku nad 65 let (senioři). Pro seniory je nutné zajistit dostupnost potřebných sociálních služeb v terénní a ambulantní formě, případně i výstavbu a rozšiřování domů pro seniory s pečovatelskou službou, bezbarierovost objektů občanské vybavenosti a služeb, komunikací apod.

(b) Hmotná infrastruktura

Tato kapitola identifikuje současný stav ve třech hlavních oblastech hmotné infrastruktury: inženýrské sítě, dopravní infrastruktura a nemovitosti veřejného zájmu.

V rámci **inženýrských sítí** je pro potřeby této strategie analyzován především stav kanalizací a čistíren odpadních vod (ČOV), vodovodů a zdrojů pitné vody, plynofikace, elektrické vedení a veřejné osvětlení. Současný stav inženýrských sítí na území MAS LEADER – Loucko byl mapován prostřednictvím šetření mezi starosty obcí. Na základě tohoto mapování bylo zjištěno:

- V oblasti vodovodů a kanalizací
 - Obec Bítovčice má projektovou dokumentaci pro územní řízení včetně platného územního rozhodnutí na výstavbu ČOV a kanalizace.
 - V místních částech města Brtnice je záměrem výstavba kanalizací a ČOV, prodloužení vodovodu vč. zajištění dalších zdrojů pitné vody.
 - V místních částech městyse Kamenice je záměrem výstavba kanalizací a ČOV, prodloužení vodovodu vč. zajištění dalších zdrojů pitné vody.
 - V obci Kozlov je dokončena výstavba kanalizace a ČOV.
 - Městys Luka nad Jihlavou má vlastní ČOV, která je již na hranici hydraulického zatížení. V případě většího nárůstu obyvatel, bude nutné provést intenzifikaci ČOV. záměrem městyse je realizovat nové zdroje pitné vody.
 - Obec Puklice má dokončenou výstavbu kanalizace a ČOV.
 - Obec Velký Beranov má dokončenou výstavbu kanalizace a ČOV.
 - V obci Vysoké Studnice proběhlo odbahnění biologických rybníků, do kterých je zaústěna veřejná kanalizace. Dále je záměrem obce vytipovat zdroje pitné vody.
- V oblasti plynárenství jsou všechny obce (kromě jejich menších místních částí) plynofikovány

Projekt: Podpora vzniku strategie komunitně vedeného místního rozvoje pro území MAS LEADER –
Loucko,„zs,
Reg. č. CZ.1.08/3.2.00/14.00331

➤ V oblasti dopravní infrastruktury

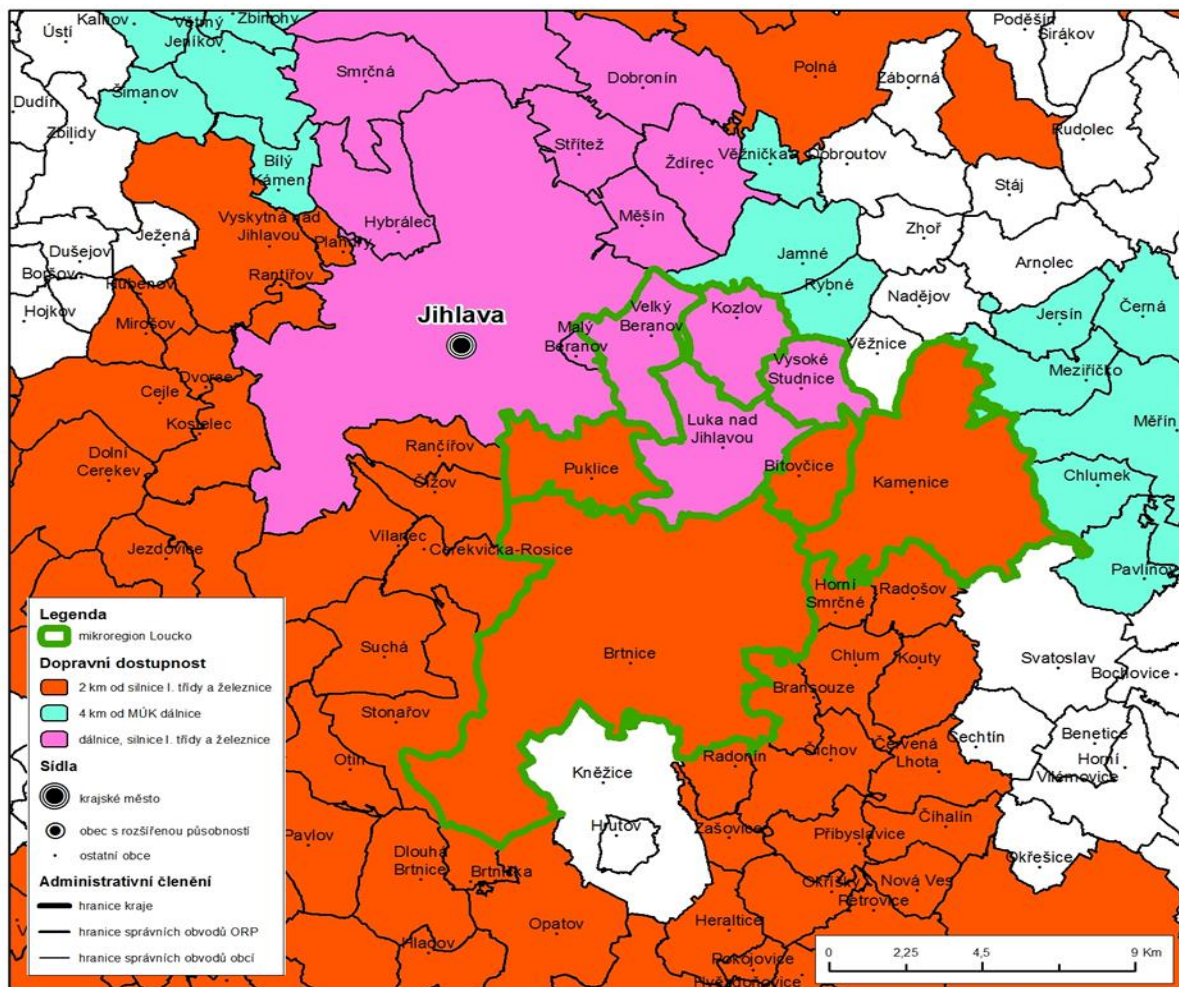
Kvalitní dopravní infrastruktura je hlavní podmínkou pro dostatečnou mobilitu obyvatelstva, tj. dojížděku za prací, do škol, za službami atd. Kraj Vysočina, do kterého region MAS LEADER -Loucko náleží, se vyznačuje rozdrobenou sídelní strukturou s vysokým podílem malých místních částí obcí, ze které vyplývá horší dopravní obslužnost z těchto okrajových místních částí obcí. Oprava místních komunikací patří mezi důležité projektové záměry, což vyplývá z dotazování starostů obcí.

Co se týká dopravní obslužnosti v obcích MAS LEADER – Loucko všechny obce, městyse i město Brtnice jsou v dostupnosti dálnice D1 maximálně do vzdálenosti 20 km. Propojenost města Brtnice, městysů Luka nad Jihlavou a Kamenice s krajským městem Jihlava je silnicemi 2. třídy, ostatní propojenost obcí je přes silnice 3. třídy s návazností na silnice 2. třídy. Dobrá dopravní dostupnost z jednotlivých obcí do krajského města je zajišťována autobusovými linkami, které jsou v pracovní dny četné, jejich téměř úplná absence je ve dnech pracovního volna. Také dopravní spojení z přilehlých místních částí obcí, které přímo neleží na trasách autobusových linek, je nedostačující.

Územím MAS LEADER – Loucko vede i železniční trať na trase Jihlava – Brno. Železniční zastávky jsou v městysu Luka nad Jihlavou, v obci Bítovčice, příměstských částech Brtnice – Přímělkov a Dolní Smrčné.

Územím MAS LEADER – Loucko vedou i významné cyklotrasy: „Jihlava – Třebíč – Raabs“ a „Stříbrné pomezí“.

Obrázek č. 7 - Dopravní dostupnost území MAS LEADER –Loucko



Zdroj: [3] Kraj Vysočina, 2013

Lze konstatovat, že z hlediska geografického umístění jednotlivých obcí na území MAS je dobrá dopravní obslužnost nejenom s ohledem na dálnici D1, ale i s ohledem na vzájemnou propojenost jednotlivých obcí. Problematikou jak vyplývá z dotazníků a místních jednání, je špatný technický stav místních komunikací, absence chodníků a dalších bezpečnostních prvků v dopravě např. přechody, bezbarierové chodníky, zastávky/nástupiště, bezpečnostní lávky pro pěší apod. Město Brtnice a městyse Luka nad Jihlavou se potýkají i s absencí parkovacích míst a to z důvodů, že občané z místních částí těchto obcí přijíždějí k autobusovým zastávkám vlastními dopravními prostředky (auta, kola, motocykly) a předsedají na veřejnou dopravu. Tyto jejich dopravní prostředky však zatěžují okolí předměstných zastávek dočasným parkováním.

➤ V oblasti hmotné infrastruktury

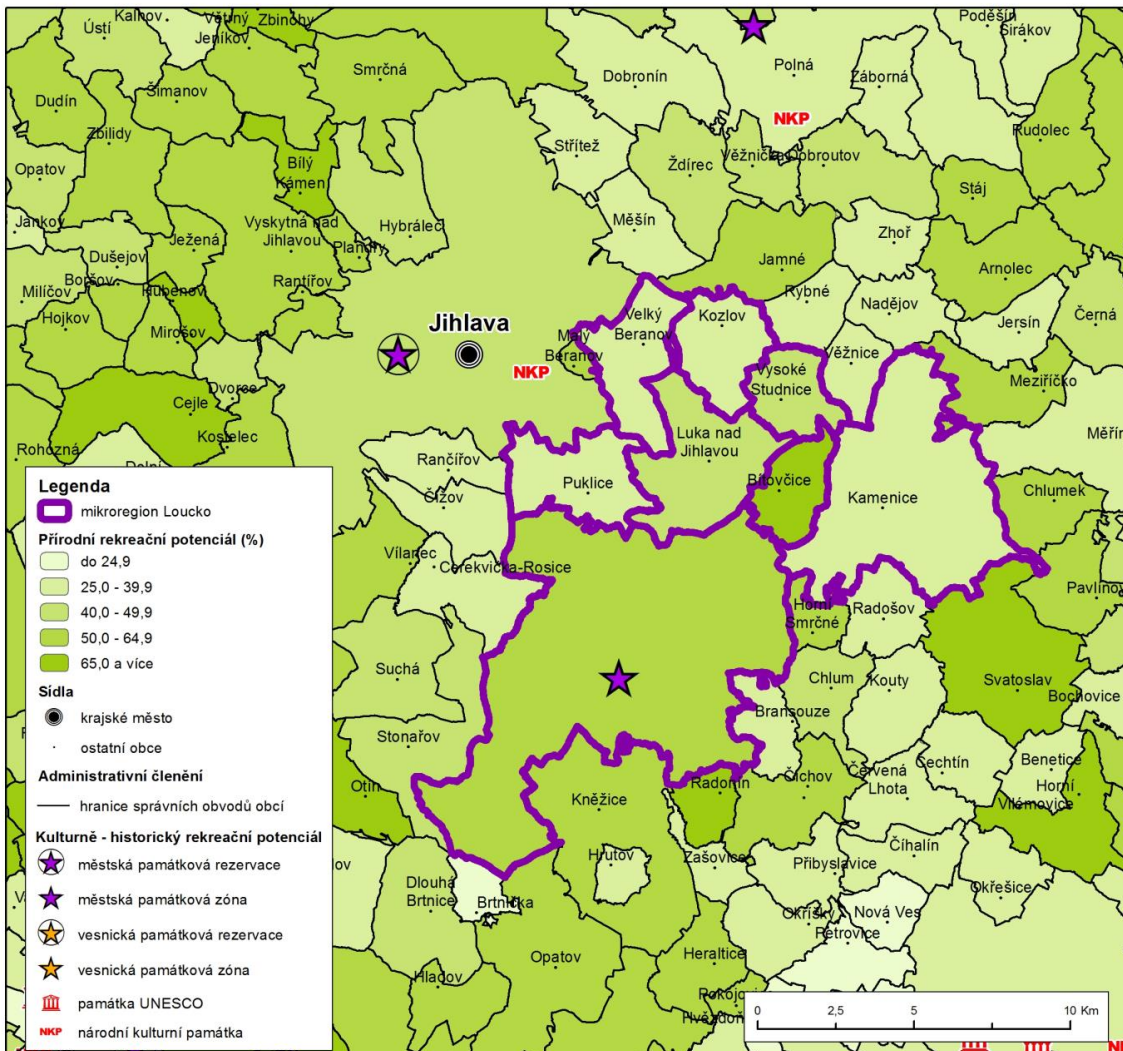
Do této kategorie jsou zařazeny všechny nemovitosti, které vlastní organizace veřejného sektoru (úřady, obecní byty, školy atd.), ale také subjekty soukromé. Nemovité objekty vlastněné soukromým sektorem patří mezi nemovitosti „veřejného zájmu“, jde-li o významnější (větší, exponovaně umístěné) objekty jako

Projekt: Podpora vzniku strategie komunitně vedeného místního rozvoje pro území MAS LEADER –
Loucko,,zs,
Reg. č. CZ.1.08/3.2.00/14.00331

například církevní památky, komplexy zemědělských družstev, průmyslové „brownfieldy“ apod., ale i sportovní zařízení (koupaliště, sportovní areály,...).

Na území MAS LEADER -Loucko se nachází několik významných nemovitostí, zejména významných památkových objektů, které jsou evidovány jako kulturní památky nebo památky místního významu. Detailní výčet památek je uveden v kapitolách jednotlivých obcí. Nejvíce kulturních památek se nachází na území města Brtnice. Z důvodu vysokých investičních nákladů, není zajištěna plynulá obnova památek a tudíž dochází k jejich postupnému chátrání a nedostatečnému využití těchto památkových objektů. Také se obce setkávají s rostoucím vandalismem jako např. ničení starých náhrobků, křížků, Božích muk apod.

Obrázek č. 8 – Přírodní a kulturně – historické předpoklady cestovního ruchu na území MAS LEADER -Loucko



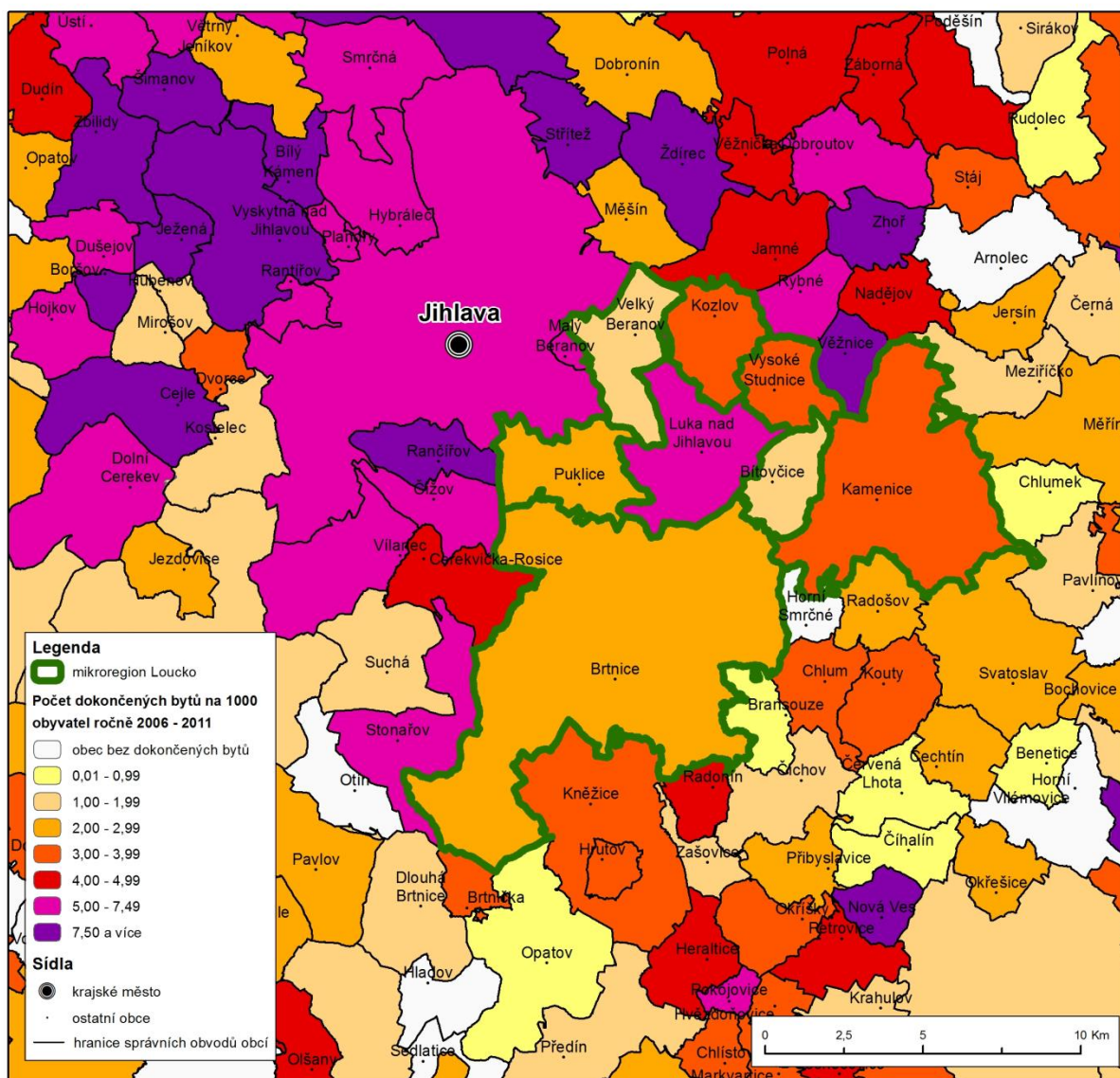
Zdroj: [3] Kraj Vysočina, 2013

Projekt: Podpora vzniku strategie komunitně vedeného místního rozvoje pro území MAS LEADER –
Loucko, z.s.,
Reg. č. CZ.1.08/3.2.00/14.00331

Další důležité nemovitosti, které vlastní jednotlivé obce, patří do oblasti sportovního a kulturního vyžití. Většina obcí disponuje hřištěm, tělocvičnou, případně koupalištěm či fotbalovým hřištěm. Detailní výčet nemovitostí je uveden v kapitolách jednotlivých obcí.

Z hlediska výstavby bytů na území MAS LEADER – Loucko v přepočtu na 1000 obyvatel není nijak významná. Mezi lety 2006 a lety 2011 bylo postaveno většinou mezi jedním až třemi byty na 1000 obyvatel, pouze v městysu Luka nad Jihlavou bylo dokončeno 5 až 7 bytů na 1000 obyvatel.

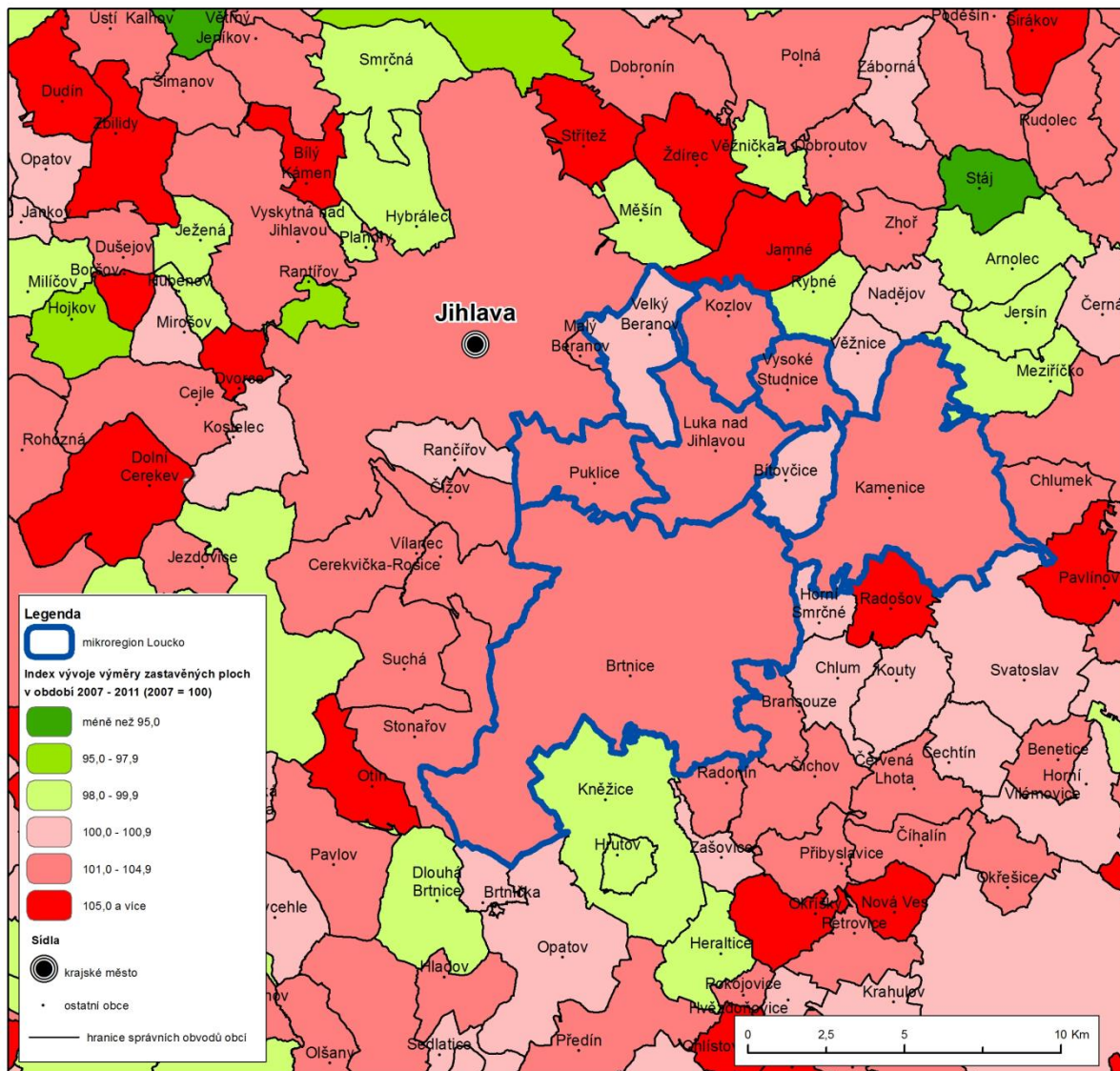
Obrázek č. 9 – Počet dokončených bytů na území MASLEADER -Loucko na 1000 obyvatel



Zdroj: [3] Kraj Vysočina, 2013

Projekt: Podpora vzniku strategie komunitně vedeného místního rozvoje pro území MAS LEADER –
Loucko, z.s.,
Reg. č. CZ.1.08/3.2.00/14.00331

Obrázek č. 10 – Index vývoje výměry zastavěných ploch



Zdroj: [3] Kraj Vysočina,

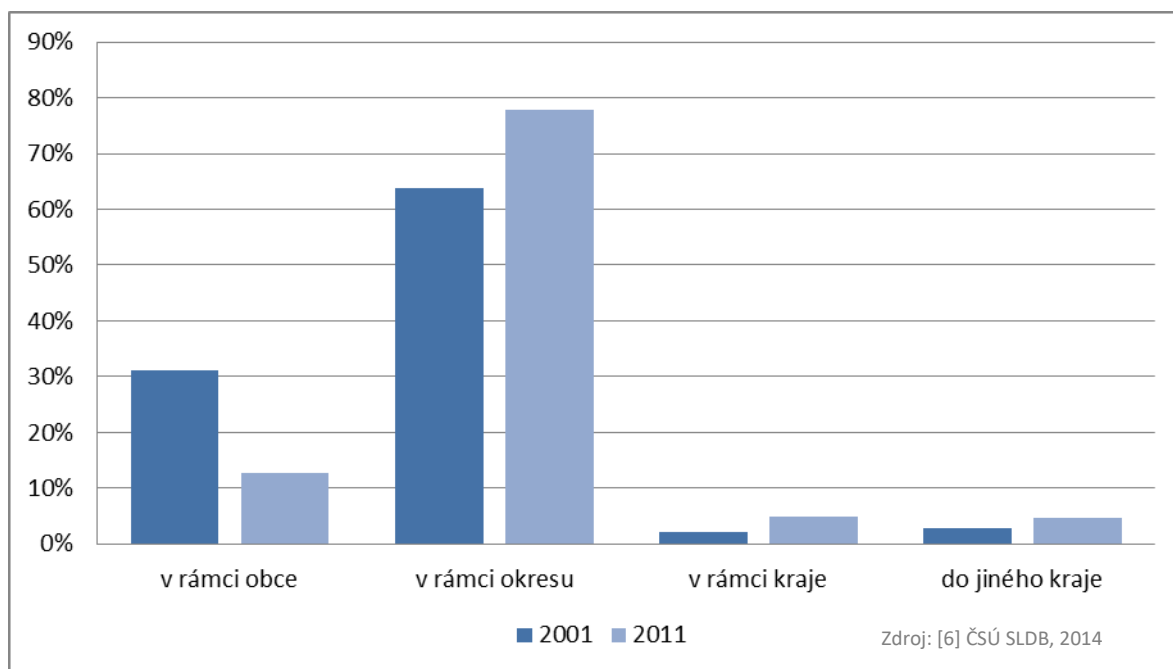
Všechny obce na území MAS vlastní budovy, které musí udržovat a zajišťovat jejich stav. Z důvodu chybějících finančních prostředků převážně u malých obcí, vykazují tyto objekty ve vlastnictví obcí špatný technický stav. Tato problematika se dotýká i významných památkových objektů (kulturní památky a památky místního významu), na jejichž údržbu či rekonstrukci obce nemají dostatečné množství finančních prostředků.

(c) Zaměstnanost a ekonomika vč. cestovního ruchu

Tento oddíl se zabývá zaměstnaností, ekonomickou činností vč. cestovního ruchu na území MAS LEADER - Loucko. Níže uvedená tabulka obsahuje srovnání podílu občanů LEADER – Loucko **vyjíždějících z obce za prací** v roce 2001 a 2011. Z tabulky je zřejmé, že v roce 2011 vyjíždí stále více obyvatel za prací mimo obec.

Převážná část zaměstnanců vyjíždějících za prací je zaměstnána v rámci okresu s převahou zaměstnání v krajském městě Jihlava, ale u mladých lidí se projevuje trend dojíždění za prací mimo kraj Vysočina a to např. do Brno či hl. města Prahy.

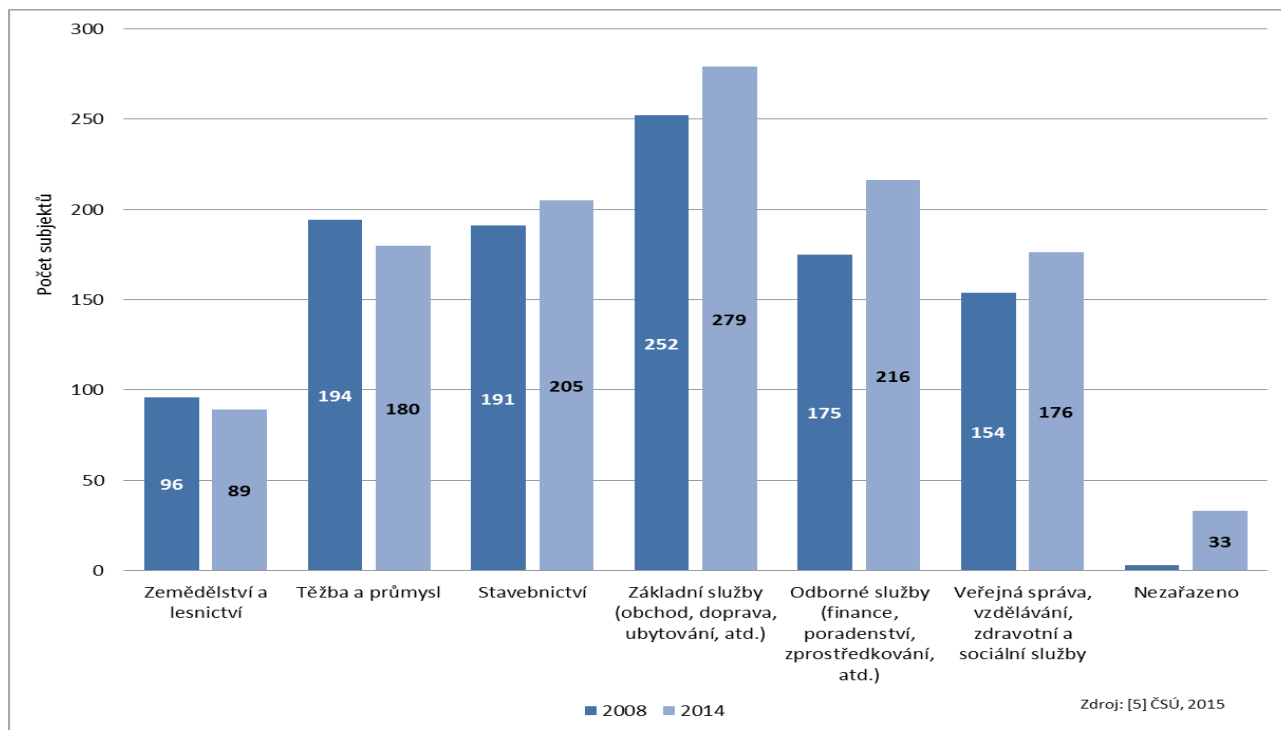
Obrázek č. 11 – Typy destinací vyjížděky za prací zaměstnaných občanů za prací v rámci MASLEADER –Loucko



MAS LEADER - Loucko zaznamenalo **mezi lety 2008 a 2012 vzestup subjektů poskytujících základní služby** (tedy obchod, ubytování, atd.), **odborné služby** (finance, poradenství, atd.), dále u subjektů působících ve **stavebnictví**, i subjekty ve **veřejné správě, vzdělávání a zdravotnictví**. Nezměněn zůstal počet subjektů operujících v zemědělství a lesnictví a pokles byl zaznamenán v těžbě a průmyslu. **Zemědělství je** v regionu MASLEADER – Loucko vzhledem k vysokému podílu zemědělské půdy **významným sektorem**.

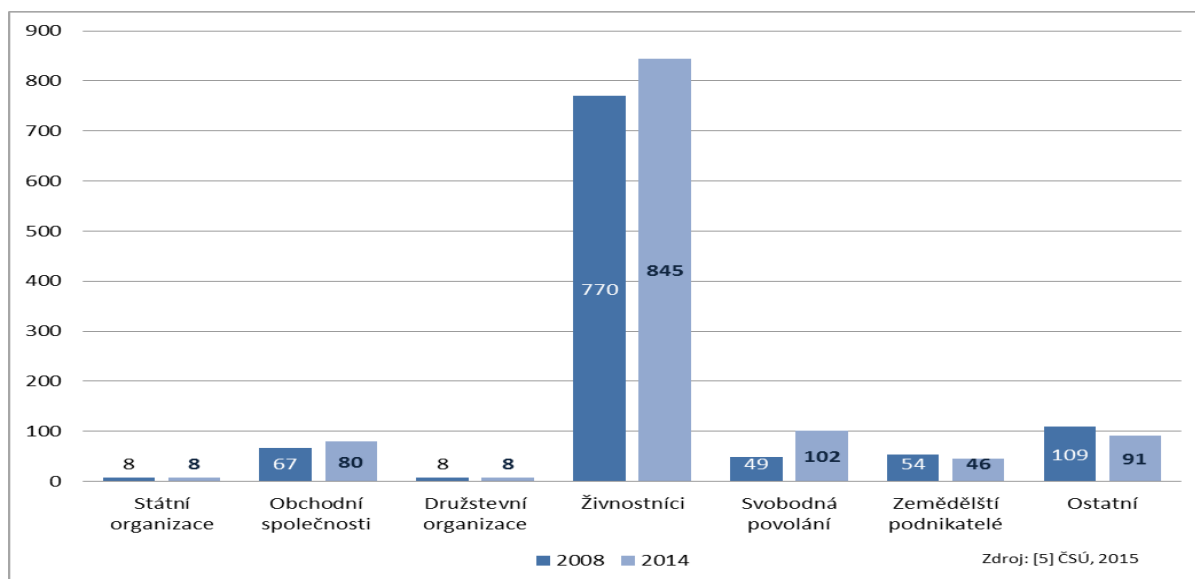
Projekt: Podpora vzniku strategie komunitně vedeného místního rozvoje pro území MAS LEADER – Loucko, z.s.,
Reg. č. CZ.1.08/3.2.00/14.00331

Obrázek.12 – Srovnání odvětvového zaměření ekonomických subjektů na území MAS LEADER – Loucko v letech 2008 a 2014 (sloučené kategorie podle klasifikace NACE)



Co se týká **právní formy**, významný podíl tvoří živnostníci. Jejich počet mezi lety 2008 a 2014 vzrostl o 75 subjektů. Významný relativní nárůst byl zaznamenán také u obchodních společností a svobodných podnikání. Ostatní právní formy (tj. státní organizace, družstva, a zemědělci) zůstaly téměř beze změny.

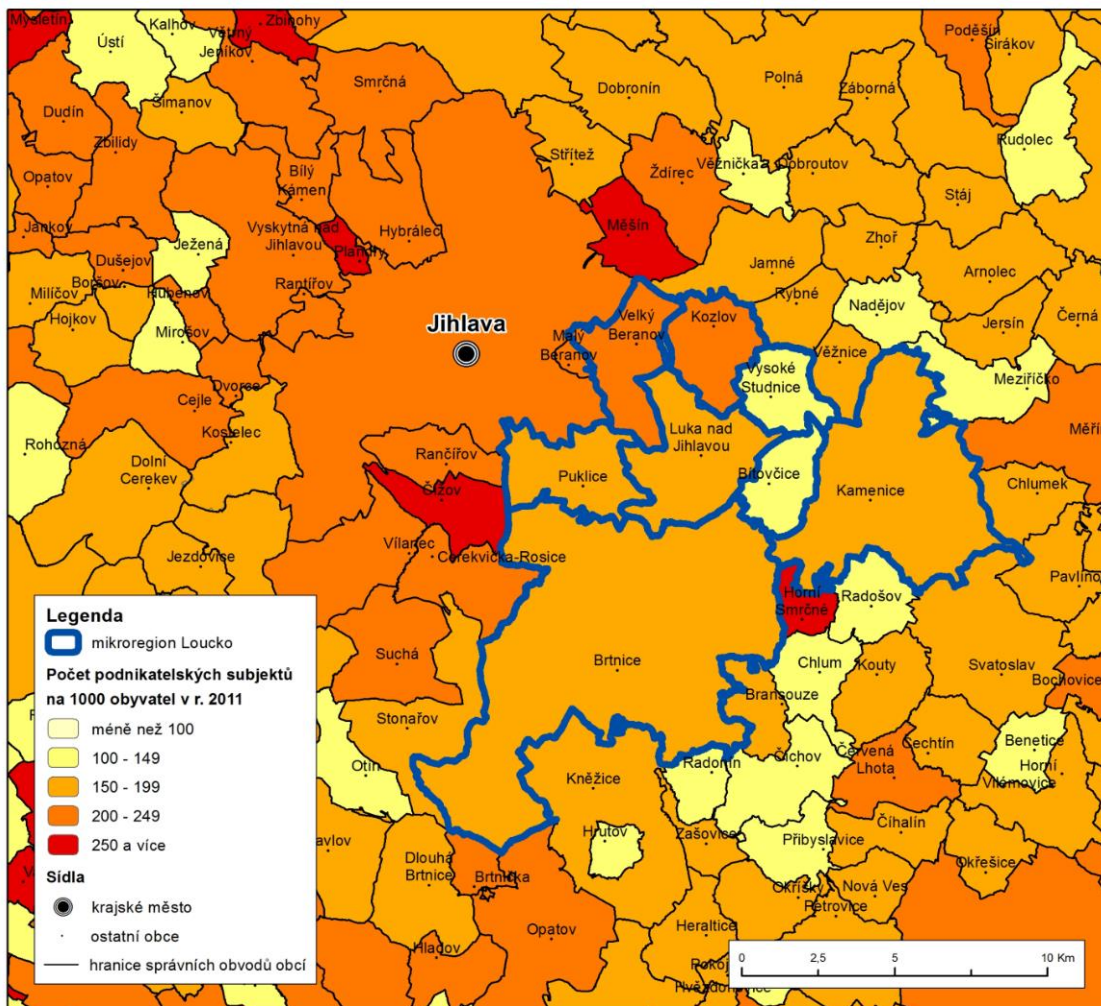
Obrázek č. 13 – Struktura ekonomických subjektů na území MASLEADER -Loucko podle právní formy – porovnání pro roky 2008 a 2014



Projekt: Podpora vzniku strategie komunitně vedeného místního rozvoje pro území MAS LEADER –
Loucko, z.s.,
Reg. č. CZ.1.08/3.2.00/14.00331

Následující obrázek znázorňuje počet **podnikatelských subjektů** na 1000 obyvatel v jednotlivých obcích. Ve většině obcí MAS LEADER -Loucko je více než 150 subjektů, Velký Beranov a Kozlov mají nad 200 subjektů v přepočtu na 1000 obyvatel

Obrázek č. 14 – Počet podnikatelských subjektů na 1000 obyvatel na území MAS LEADER -Loucko v roce 2011

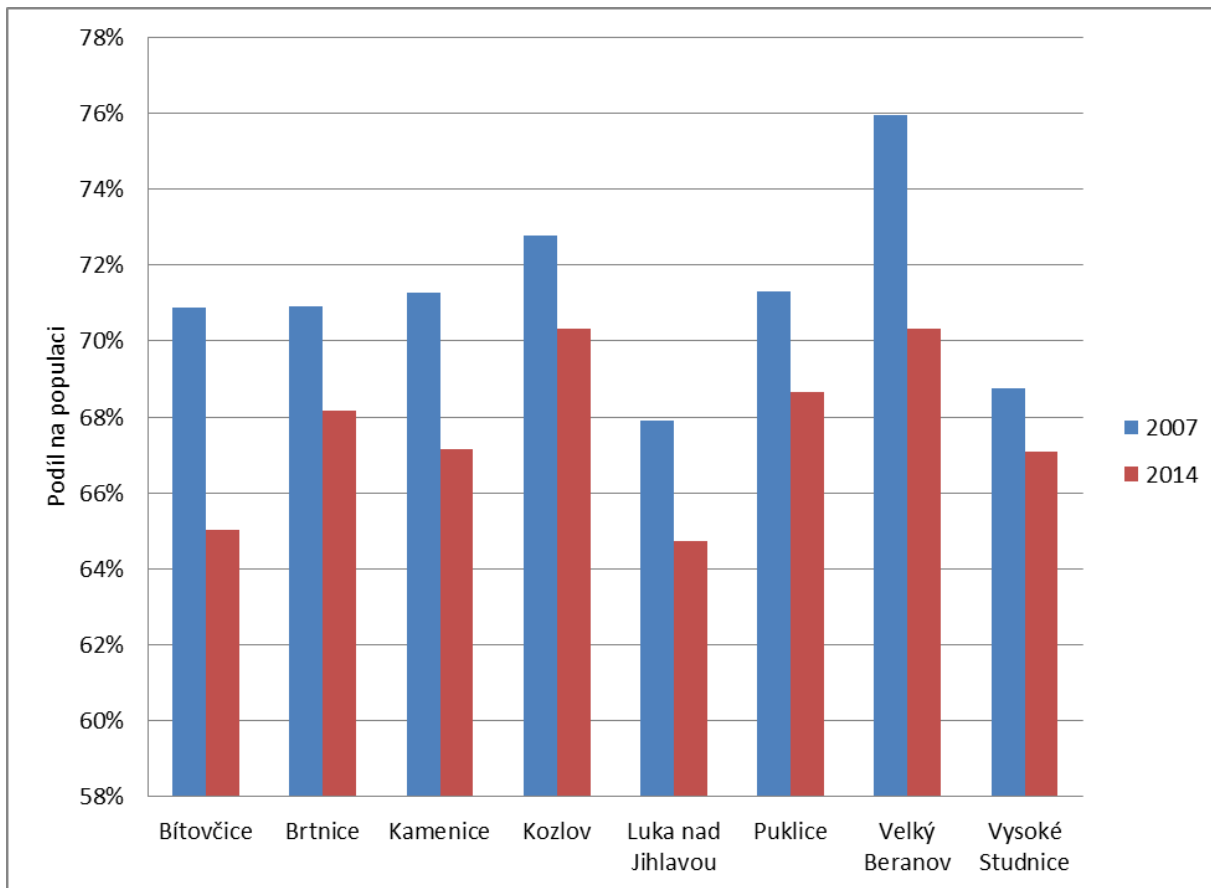


Zdroj: [3] Kraj Vysočina, 2013

Z hlediska ekonomického potenciálu regionu je důležitý vývoj podílu obyvatelstva v produktivním věku na celkové populaci území. Tento ukazatel je pro MAS LEADER - Loucko znázorněn v níže uvedeném grafu. Je z něj patrné, že v uvedeném šestiletém období došlo ve všech obcích na území MAS k **výraznému poklesu podílu obyvatel v produktivním věku**. Jak bylo uvedeno výše v kapitole o demografii území, je to způsobeno jednak stárnutím populace, jednak **zvyšováním podílu dětí**. Všechny zmíněné trendy mají vliv nejen na ekonomiku území, ale také na jeho rozvojové potřeby pro následující roky.

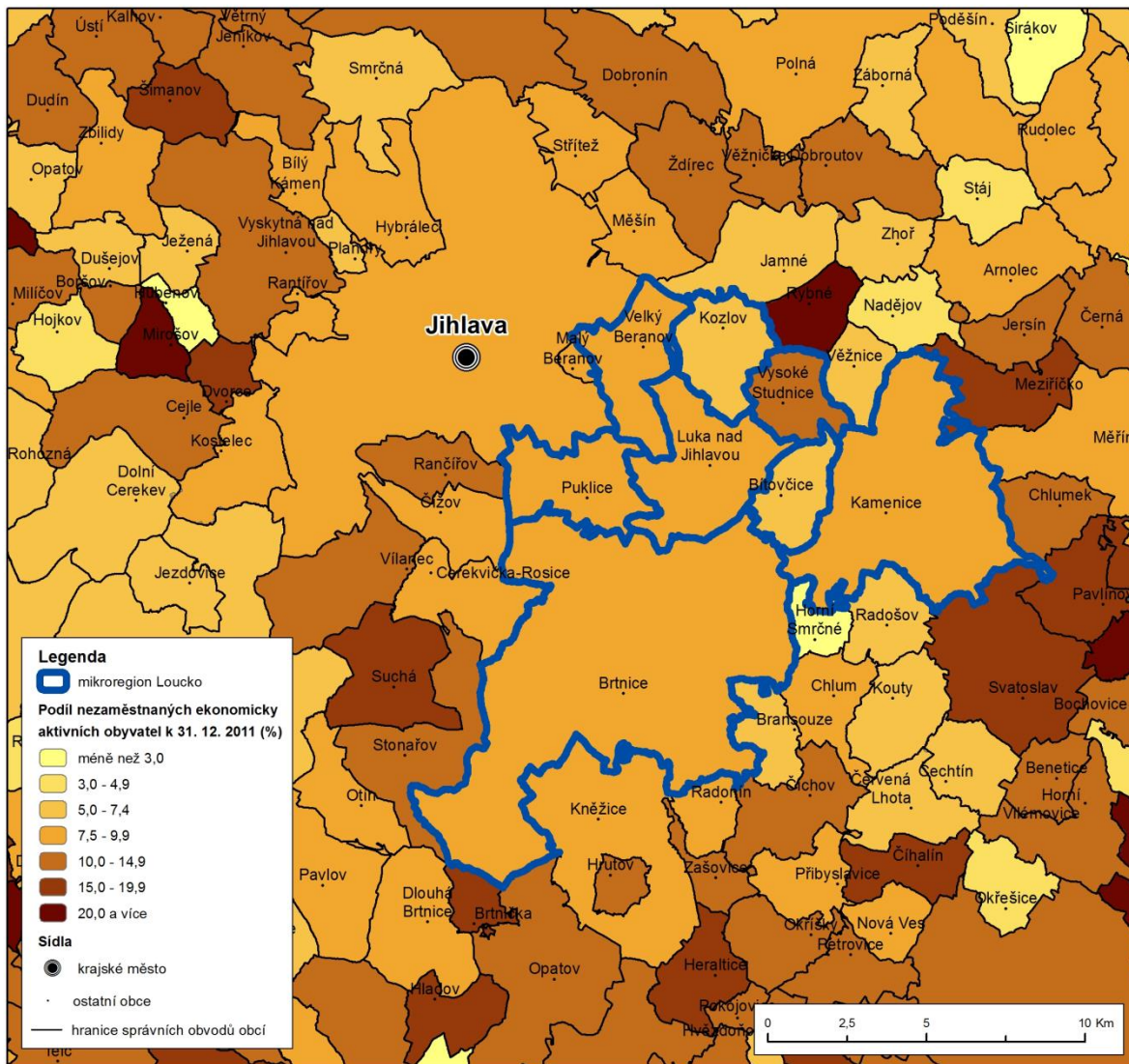
Projekt: Podpora vzniku strategie komunitně vedeného místního rozvoje pro území MAS LEADER –
Loucko, z.s.,
Reg. č. CZ.1.08/3.2.00/14.00331

Obrázek č. 15 – Změna podílů obyvatelstva v produktivním věku na celkové populaci obcí MAS LEADER -Loucko mezi roky 2007 a 2014 (Zdroj: [2] ČSÚ, 2015)



Projekt: Podpora vzniku strategie komunitně vedeného místního rozvoje pro území MAS LEADER –
Loucko, „zs,
Reg. č. CZ.1.08/3.2.00/14.00331

Obrázek č. 16 – Míra registrované nezaměstnanosti na území MAS LEADER - Loucko k 31. 12. 2011

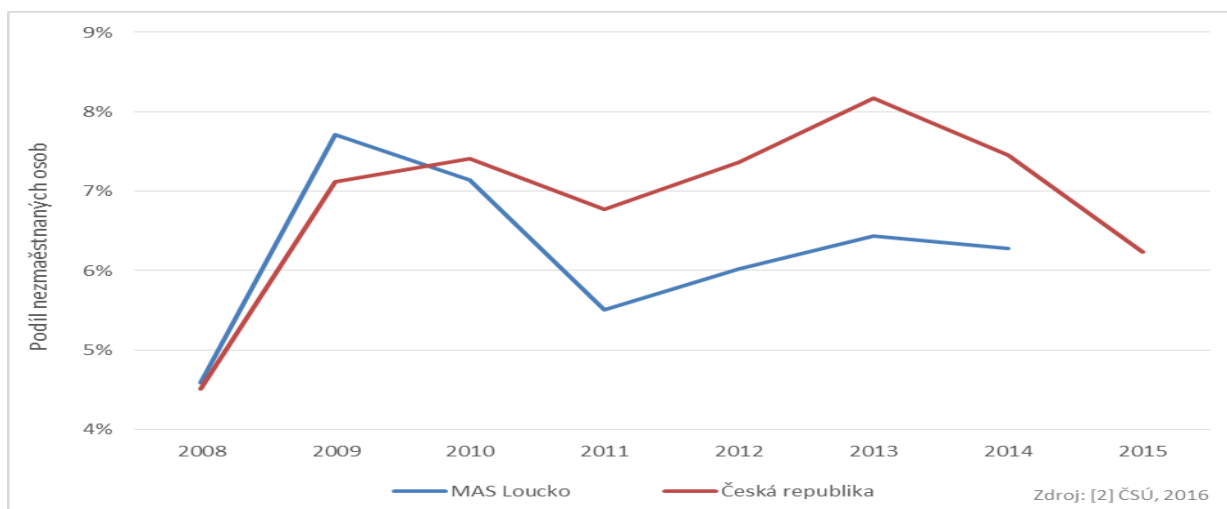


Zdroj: [3] Kraj Vysočina, 2013

Srovnání podílu nezaměstnaných osob v ČR a MAS LEADER - Loucko je možné sledovat na níže uvedeném grafu (údaje za obce MAS a rok 2015 nejsou v době finalizace této části strategie zatím k dispozici). **Nezaměstnanost** v obcích MAS LEADER- Loucko byla mezi roky 2008 a 2009 nad průměrem České republiky. Od roku 2010 je však nezaměstnanost nižší než celorepublikový průměr. Z grafu je patrné, že druhý vrchol poslední ekonomické „križe“ měl na zaměstnanost na území MAS výrazně **mírnější dopad** v porovnání s celorepublikovým průměrem.

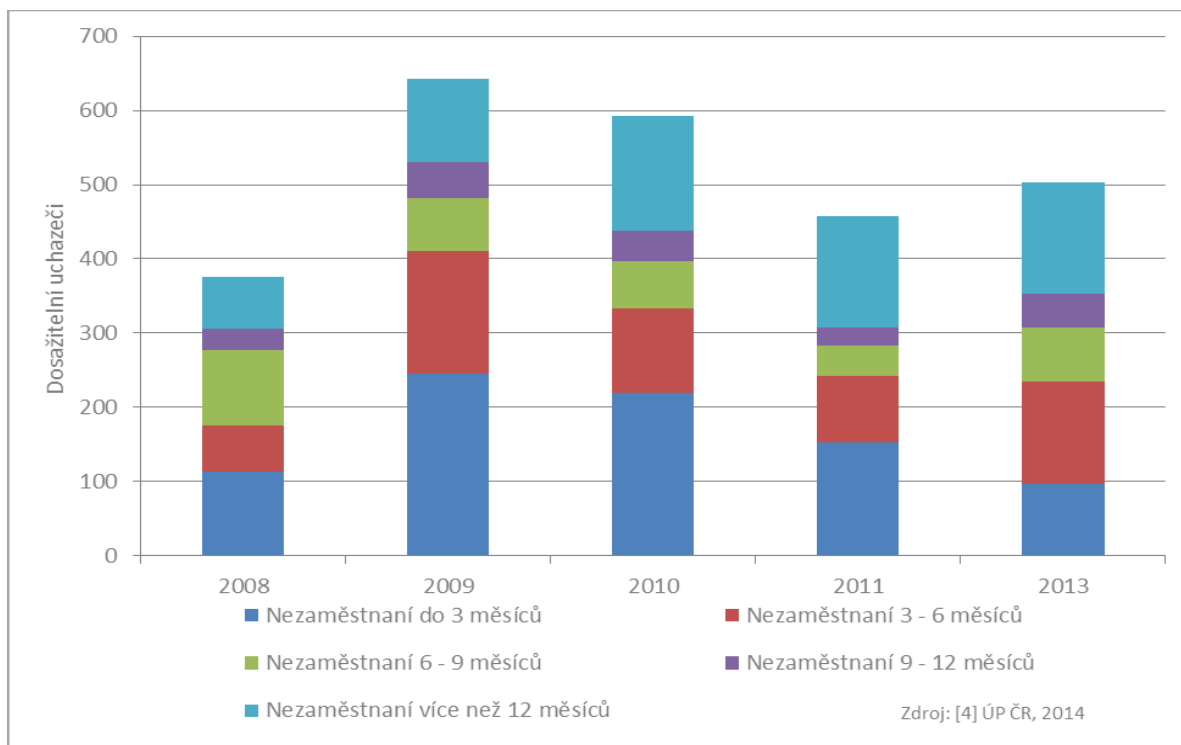
Projekt: Podpora vzniku strategie komunitně vedeného místního rozvoje pro území MAS LEADER – Loucko, z.s.,
Reg. č. CZ.1.08/3.2.00/14.00331

Obrázek č. 17 – Podíl nezaměstnaných osob na území MAS LEADER -Loucko a v ČR v letech 2008 – 2015



Pokud jde o strukturu nezaměstnaných, z níže uvedeného grafu je patrné, že rok 2013 s sebou přinesl snížení počtu krátkodobě nezaměstnaných (do 3 měsíců). Navýšení počtu nezaměstnaných od 3 do 6 měsíců. Ostatní hodnoty (tzn. nezaměstnaní od 6 do 9, od 9 do 12 a nad 12 měsíců) se oproti předchozím letům téměř nezměnily.

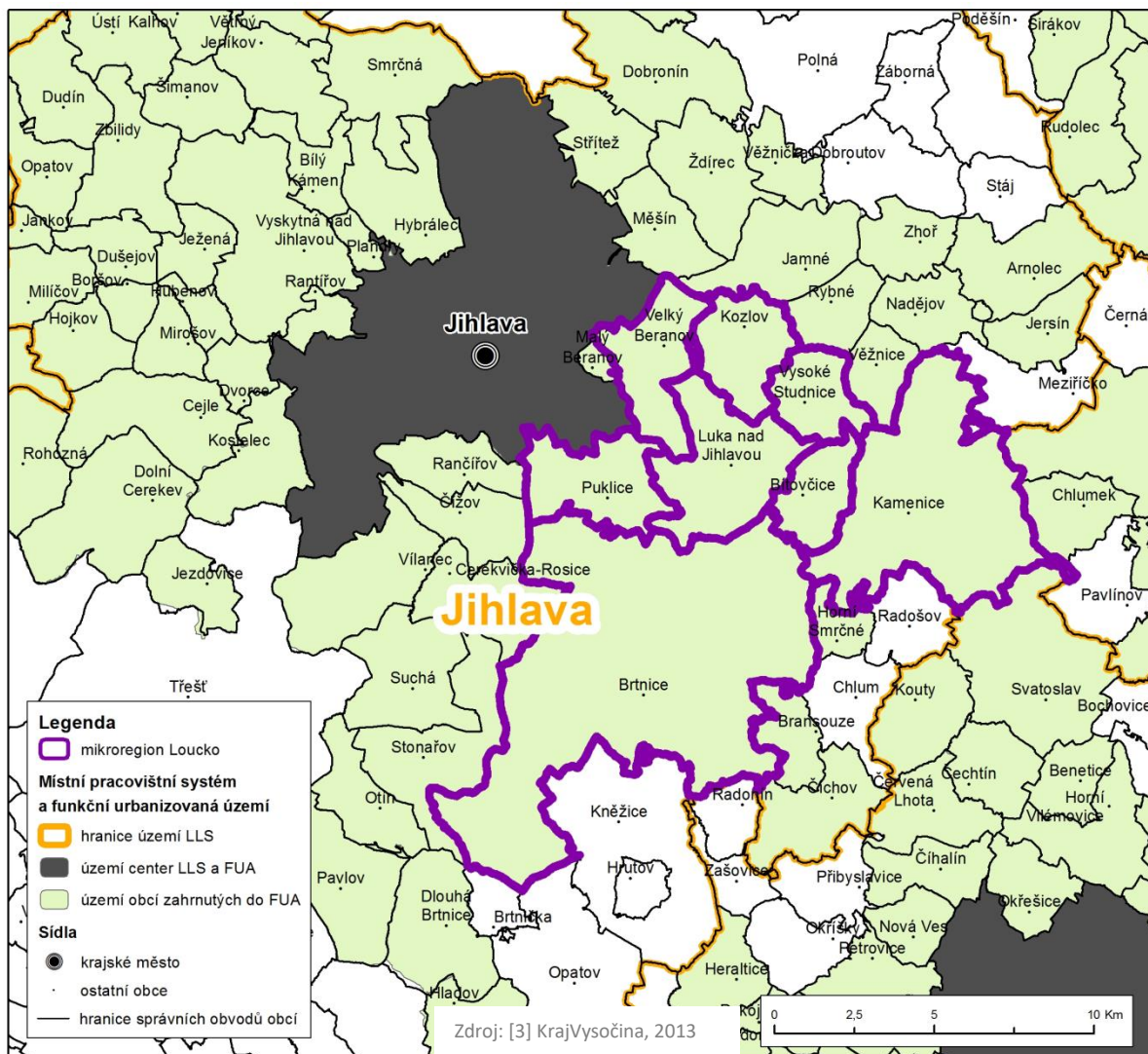
Obrázek č. 18 – Struktura počtu registrovaných uchazečů o zaměstnání v obcích MAS LEADER -Loucko podle délky nezaměstnanosti v letech 2008, 2009, 2010, 2011 a 2013



Projekt: Podpora vzniku strategie komunitně vedeného místního rozvoje pro území MAS LEADER –
Loucko,,zs,
Reg. č. CZ.1.08/3.2.00/14.00331

Místní pracovištní systémy (LLS) jsou území, které z hlediska dojíždky spádují k místním pracovištním centrům. V rámci nich jsou vymezena tzv. funkční urbanizovaná území (FUA), ve kterých je zvláště silná vazba obyvatel na pracoviště v místním centru.

Obrázek č. 19 – Území MAS LEADER - Loucko v kontextu jihlavského místního pracovištního systému a funkčního urbanizovaného území



V oblasti podpory konkurenceschopnosti místního soukromého sektoru byly identifikovány např. následující projektové záměry a možnosti podpory podnikání:

- **Vybudování průmyslové zóny v Brtnici: prioritní projekt** města s předpokládaným datem ukončení v roce 2017. Pro tento záměr jsou prováděny tyto aktivity - zpracování studie, projektová dokumentace pro územní řízení a výkupy pozemků.
- **Zřízení internetových stránek propagujících místních podnikatele** a informující o nich veřejnost.

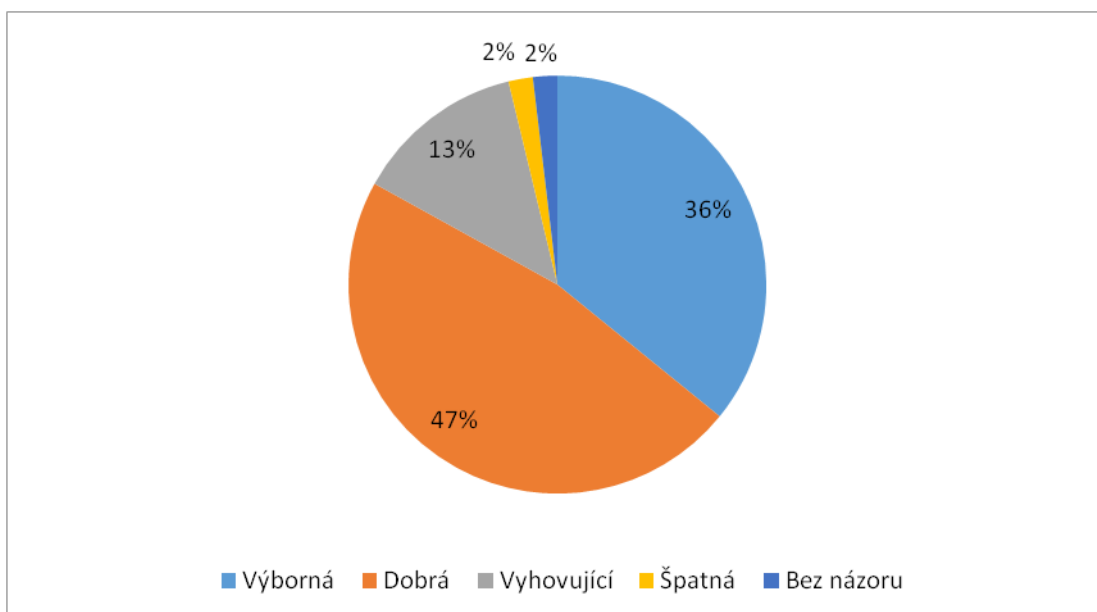
Projekt: Podpora vzniku strategie komunitně vedeného místního rozvoje pro území MAS LEADER –
Loucko, z.s.,
Reg. č. CZ.1.08/3.2.00/14.00331

- Možnost **zvýhodněného pronájmu pozemků/objektů obcí místním podnikatelů.**
- Podpora forem podnikání, které přispívají k řešení společenských problémů – **sociální podnikání.**

Mezi další potřeby místních podnikatelů zjištěné při specializovaném šetření patří **podpora v oblasti provozních nákladů** na rozvoj podnikání (např. odpuštění či snížení místních poplatků, spolufinancování nákladů na úvěry), pomoc s **marketingovými aktivitami** a s **modernizací výroby/poskytovaných služeb.**

Podnikatelé MAS LEADER – Loucko hodnotili v dotazníkovém šetření, zda jejich obec je vhodná pro podnikání. Z grafu vyplývá, jako výbornou, dobrou či alespoň vyhovující z hlediska podmínek podnikání hodnotí svou obec celých 96 % respondentů.

Obrázek č. 20 – Jak hodnotíte obec jako místo k podnikání?

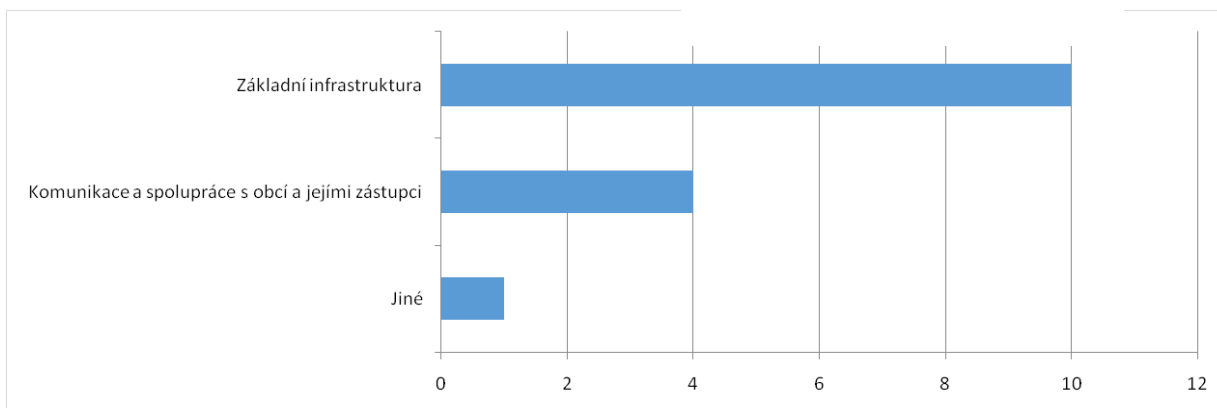


Zdroj: [8] MAS LEADER - Loucko, 2014

Podnikatelům v MAS LEADER – Loucko vyhovuje základní infrastruktura a komunikace s obcí a jejími zástupci. Naopak jako překážka se jeví zejména nedostatek finančních zdrojů na investice i provoz. Více je uvedeno v níže uvedených grafech, které shrnují dotazníkové šetření u podnikatelů v MAS LEADER – Loucko.

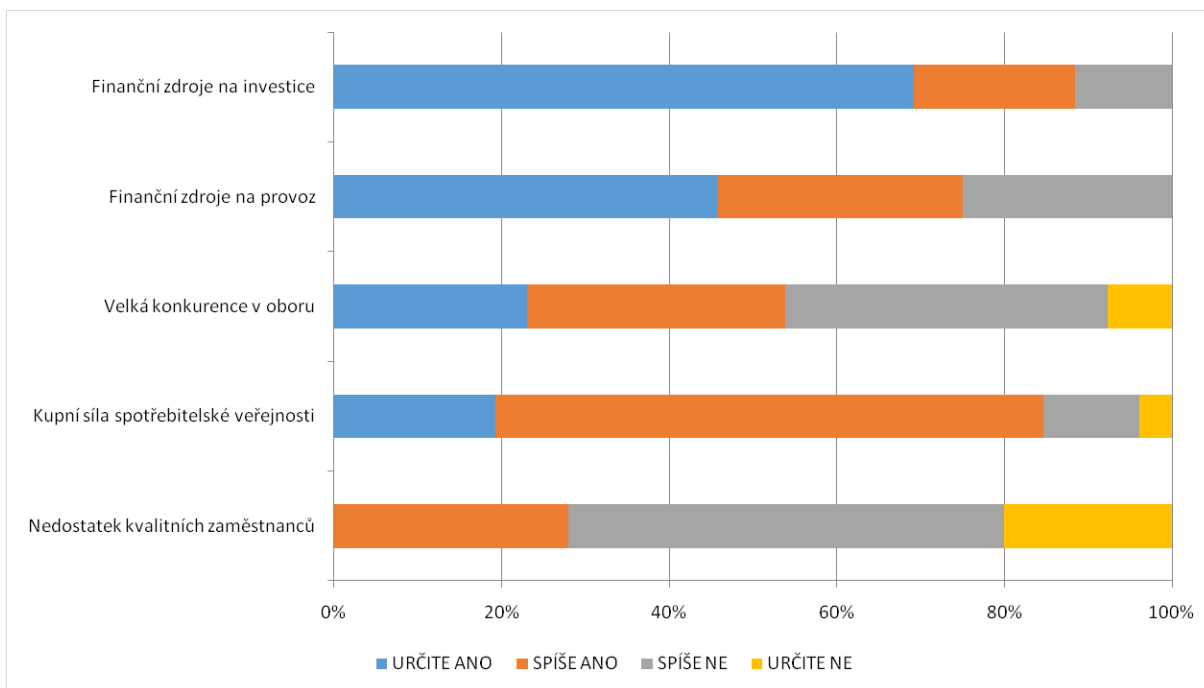
Projekt: Podpora vzniku strategie komunitně vedeného místního rozvoje pro území MAS LEADER –
Loucko, z.s.,
Reg. č. CZ.1.08/3.2.00/14.00331

Obrázek č. 21 – Dobře fungující aspekty pro podnikání v MAS LEADER – Loucko podle názoru podnikatelů



Zdroj: [8] MAS LEADER - Loucko, 2014

Obrázek č. 22 – Oblasti, ve kterých jsou podnikatelé nespokojení v rámci MAS LEADER - Loucko



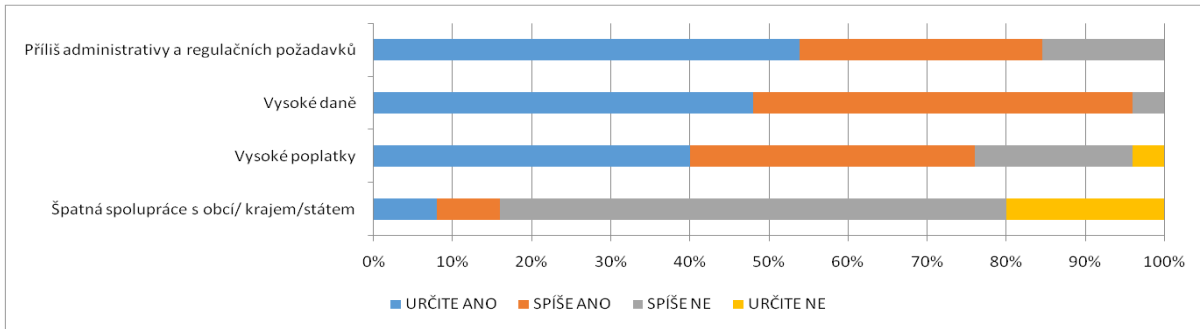
Zdroj: [8] MAS LEADER - Loucko, 2014

Podnikatelé v MAS LEADER – Loucko jsou nespokojení s přílišnou administrativou a výší regulačních poplatků. Dále se podnikatelé vyjadřují negativně k výši daní a poplatků, kterými jsou zatíženi v rámci podnikání.

V souladu s výše uvedenými překážkami pro rozvoj podnikání jsou také oblasti, ve kterých by místní podnikatelé uvítali největší pomoc. Jde především finanční oblast – dotace na investiční náklady, modely financování provozních nákladů a další možnosti přístupu k financování.

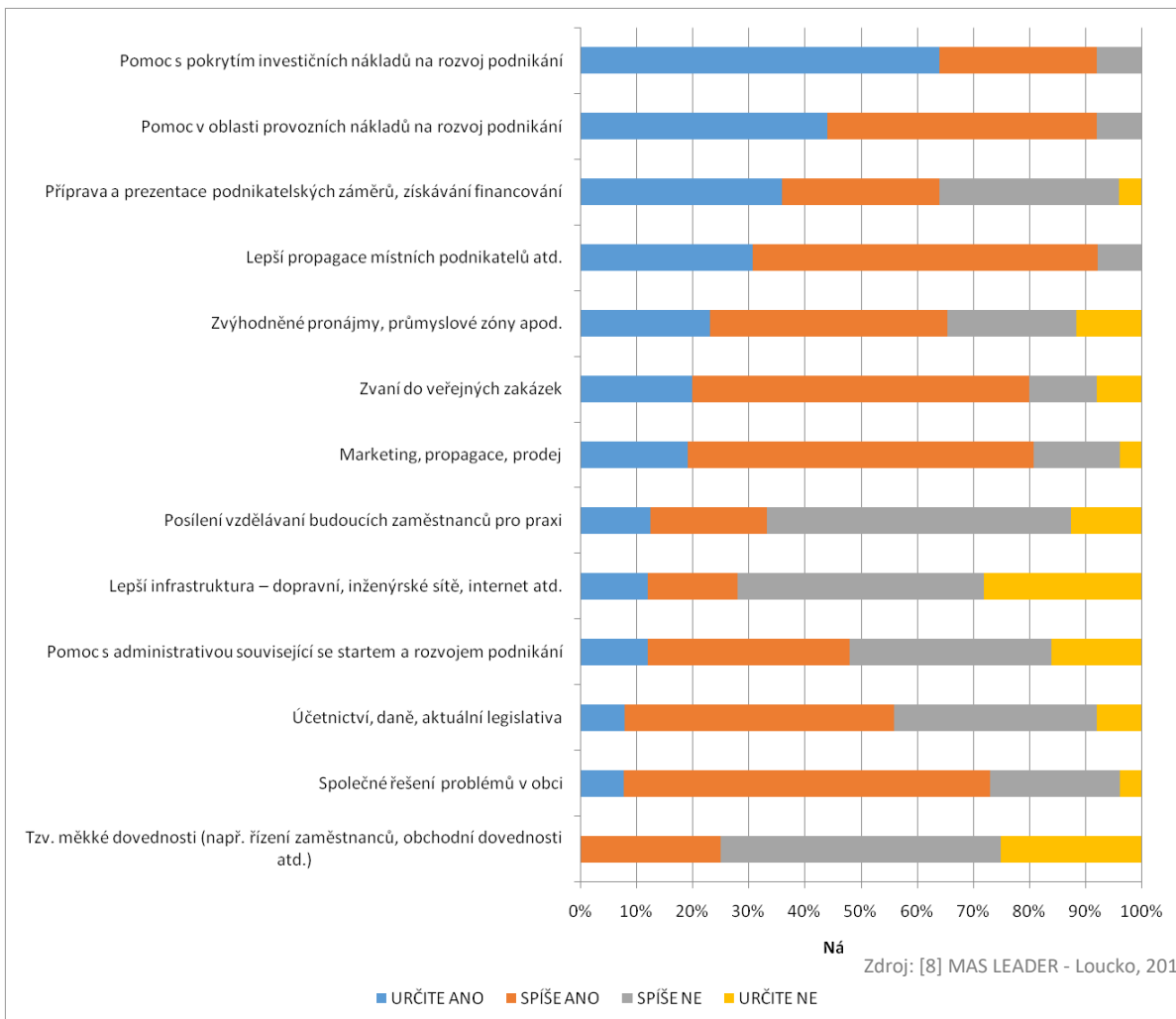
Projekt: Podpora vzniku strategie komunitně vedeného místního rozvoje pro území MAS LEADER –
Loucko, z.s.,
Reg. č. CZ.1.08/3.2.00/14.00331

Obrázek č. 23 – Překážky definované podnikateli v rámci MAS LEADER – Loucko



Zdroj: [8] MAS LEADER - Loucko, 2014

Obrázek č. 24 – Oblasti, ve kterých by podnikatelé na území MAS LEADER – Loucko uvítali vnější pomoc

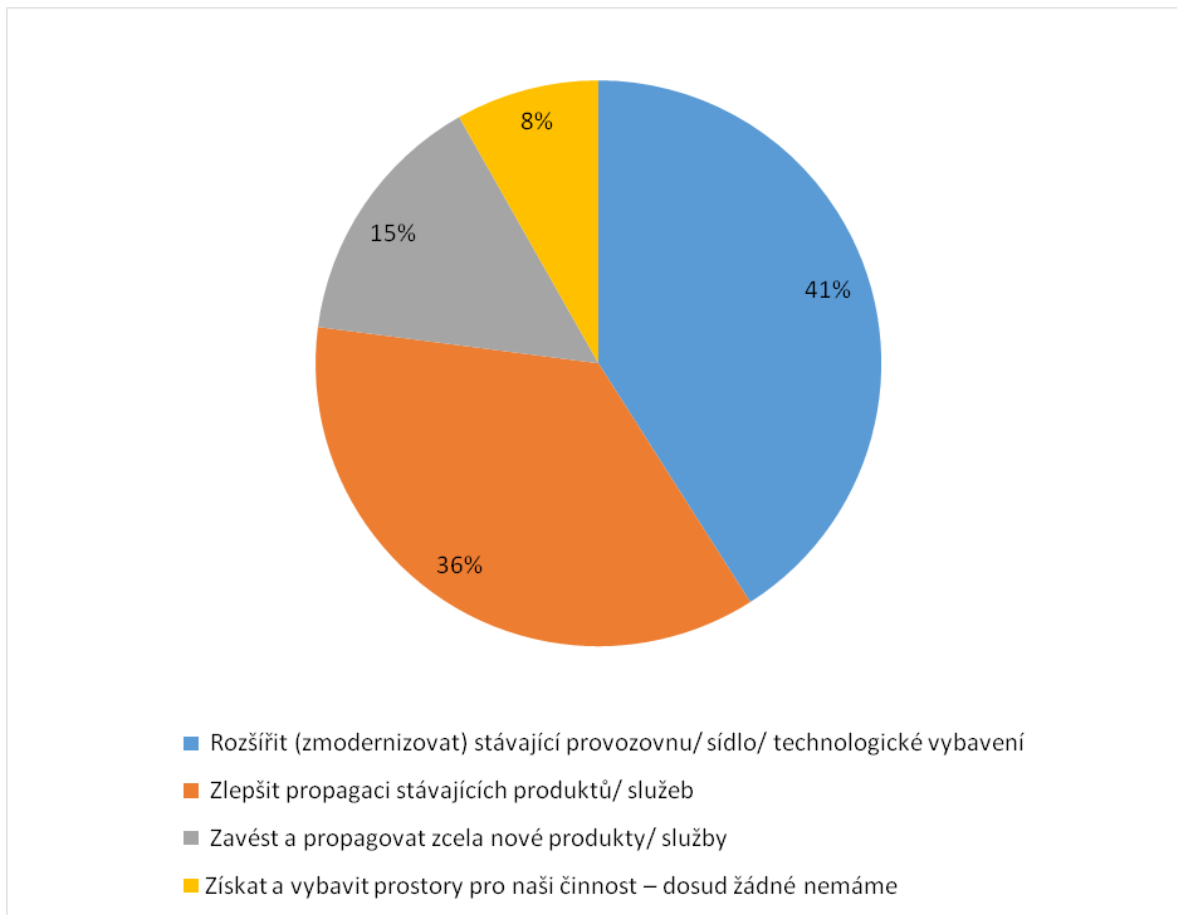


Zdroj: [8] MAS LEADER - Loucko, 2014

Projekt: Podpora vzniku strategie komunitně vedeného místního rozvoje pro území MAS LEADER –
Loucko,,zs,
Reg. č. CZ.1.08/3.2.00/14.00331

Nejvíce investičních potřeb místních podnikatelů směřuje do rozšíření provozovny či sídla a 36% podnikatelů by prostřednictvím realizace projektových záměrů chtělo zlepšit propagaci svých výrobků a služeb. Více než 80% podnikatelů by uvítalo dotační podporu k realizaci svých projektových záměrů.

Obrázek č. 25 – Projektové záměry připravované podnikateli v rámci MAS LEADER – Loucko



Zdroj: [8] MAS LEADER - Loucko, 2014

Jak vyplývá z výše uvedených informací získaných ze statistických údajů a dotazníkových šetření na území MAS LEADER-Loucko se nachází větší množství malých a středních podniků technického, zemědělského a lesnického charakteru. Dochází ke zvyšování počtu subjektů poskytujících základní služby, stabilizaci podnikatelského prostředí mezi obcemi a místními podnikateli. Těm však chybí i výrazná propagace jejich výrobků a služeb.

Na celkový výrazný rozvoj podnikání na území MAS LEADER – Loucko má vliv odliv kvalifikovaných sil do velkých měst (krajské město Jihlava, kvalitní autobusové spojení s Brnem a hl. městem Prahou), do měst v rámci okresu např. Třebíč, Žďár n. Sázavou. Dále i počínající pokles obyvatel v produktivním věku. Z důvodu

Projekt: Podpora vzniku strategie komunitně vedeného místního rozvoje pro území MAS LEADER –
Loucko, z.s.,
Reg. č. CZ.1.08/3.2.00/14.00331

nedostatku finančních prostředků a složitosti dotací dochází ke stárnutí provozoven jak ze stavebního tak i technologického hlediska tj. pomalé zavádění moderních technologií a inovačních prvků.

Existence malých a středních podniků na území MAS a výhodná dopravní dostupnost za prací mimo území MAS je nezaměstnanost na území MAS LEADER – Loucko nižší než je celorepublikový průměr.

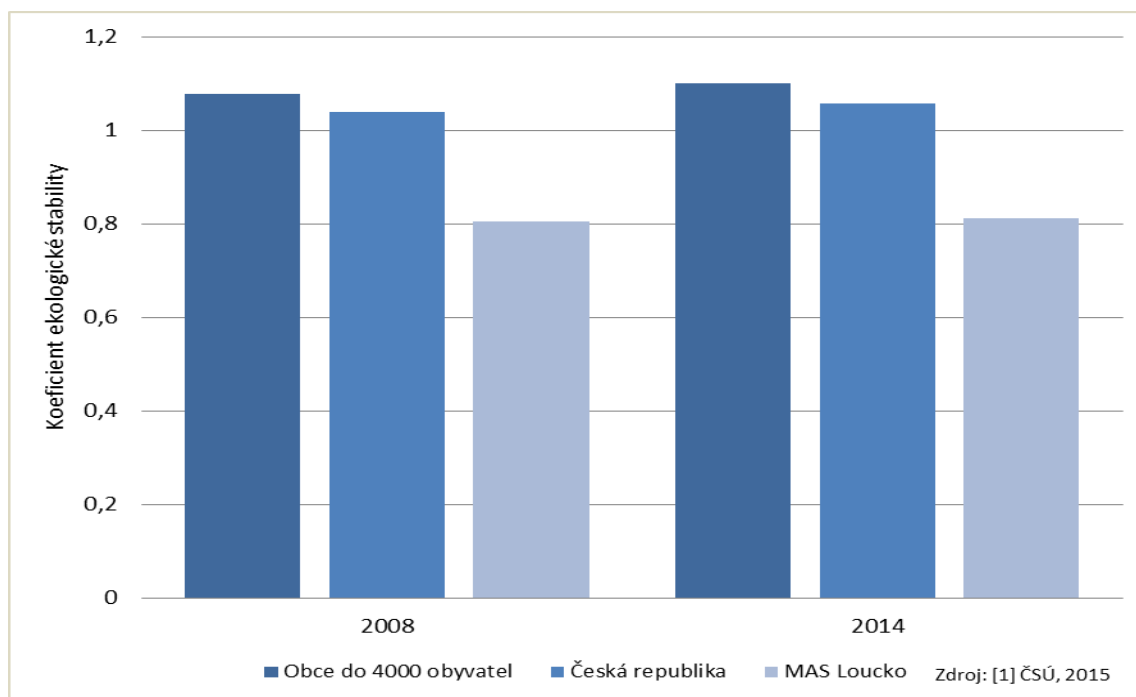
Na zaměstnanost a ekonomiku na území MAS LEADER – Loucko má i vliv cestovní ruch. Ten se nejvíce projevuje v městě Brtnici, kde se nachází významné kulturní památky (detailní výčet - kap. 2.1.3. Město Brtnice) a v městysi Luka nad Jihlavou a obci Bítovčice, kterými prochází významná cyklotrasa: „Jihlava – Třebíč – Raabs“, která je velice frekventovaná. Z těchto důvodů dochází ke zvyšování počtu subjektů poskytujících základní služby, rozšíření pohostinských zařízení, ubytovacích kapacit apod.

Zvýšení návštěvnosti turistů, propagaci místních výrobků, služeb a podnikatelských subjektů by ovlivnilo i vznik infocenter. Na obecních úřadech jsou zřízena infocentra, ale ta jsou otevřena pouze v pracovní době obecních úřadů kromě města Brtnice, které má samostatné infocentrum.

(d) Zemědělství, potravinářství a péče o krajinu

Jak vyplývá z obrázků níže, krajina MAS LEADER -Loucko vykazuje **nižší koeficient ekologické stability** v porovnání s ČR i skupinou českých obcí do 4000 obyvatel. Příčina spočívá ve **vyšším podílu zemědělské půdy** na území MAS LEADER - Loucko.

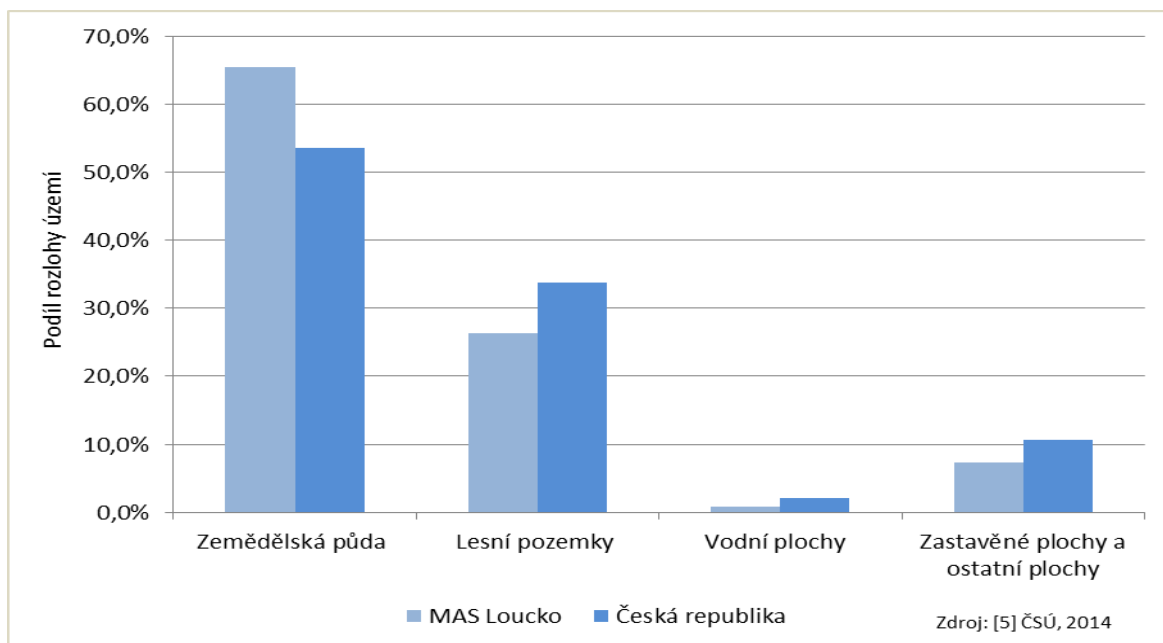
Obrázek č. 26 – Srovnání hodnoty koeficientu ekologické stability pro MAS LEADER - Loucko, obce do 4000 obyvatel a pro ČR jako celek v letech 2008 a 2014



Projekt: Podpora vzniku strategie komunitně vedeného místního rozvoje pro území MAS LEADER – Loucko, z.s.,
Reg. č. CZ.1.08/3.2.00/14.00331

Největší část území MAS LEADER -Loucko je využívána jako zemědělská půda a lesní pozemky, což dokazují níže uvedené grafy. Celkově je **v obcích MAS LEADER - Loucko více než 65% zemědělské půdy** z celkové rozlohy území, což je o 10% více než v ČR resp. v obcích do 4000 obyvatel. Zemědělská půda je z více než 70% využívána jako půda orná (více než 20% z rozlohy zemědělské půdy tvoří trvalé travní porosty).

Obrázek č. 27 – Porovnání využití území MAS LEADER – Loucko a ČR v roce 2012

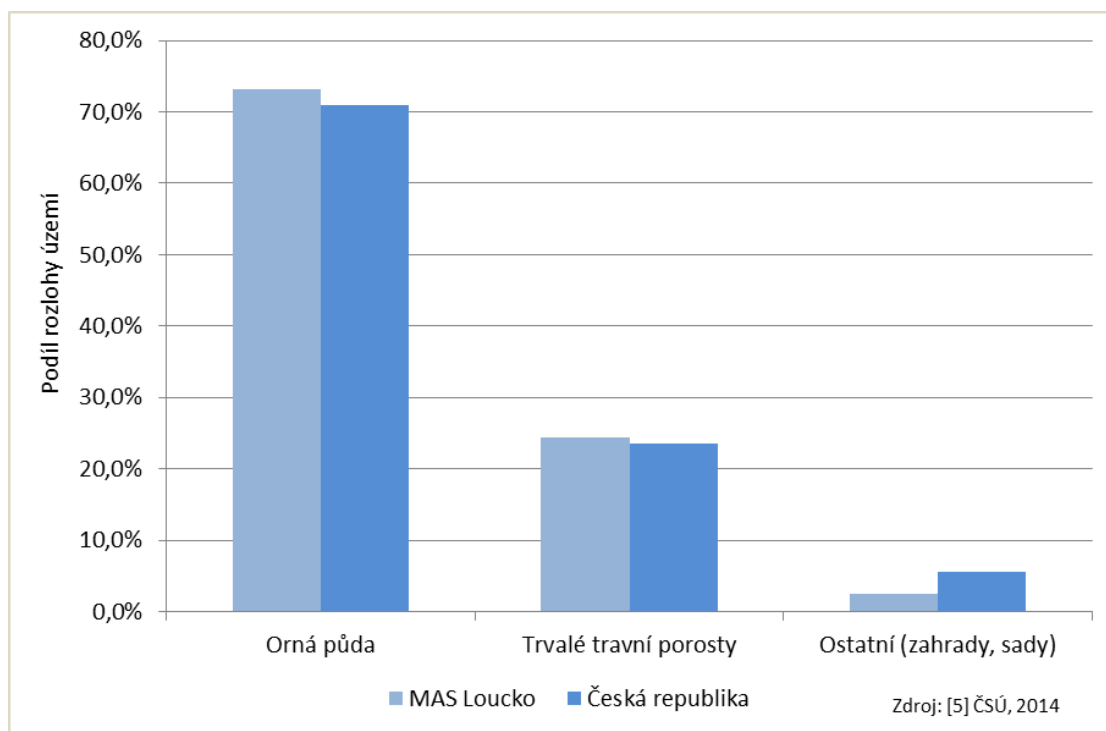


Obrázek č. 28 – Srovnání podílu zemědělské půdy na celkové rozloze území pro MAS LEADER -Loucko, obce do 4000 obyvatel a pro ČR jako celek v letech 2007 – 2012



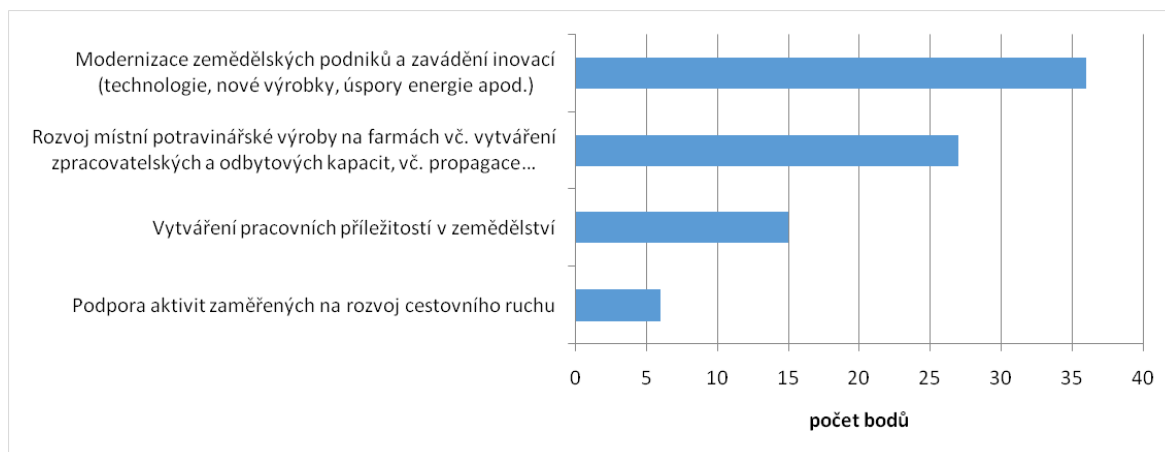
Projekt: Podpora vzniku strategie komunitně vedeného místního rozvoje pro území MAS LEADER – Loucko, z.s.,
Reg. č. CZ.1.08/3.2.00/14.00331

Obrázek č. 29 – Porovnání jednotlivých typů zemědělské půdy MAS LEADER – Loucko a ČR v roce 2012



Dotazníkem směřovaným na **zemědělce** byla zjištěna prioritní témata k řešení, a ta jsou znázorněna na níže uvedeném obrázku. Největší počet bodů byl přidělen **modernizaci zemědělských podniků** a **zavádění inovací** a rozvoji místní **potravinářské výroby** na farmách. Z dotazování vyplývá nutnost **racionalizovat pravidla dotací** pro zemědělce a podporovat projekty, které mají prokazatelný smysl a přínos pro tuto oblast. Někteří respondenti se totiž domnívají, že velká část projektů realizovaných s dotacemi je zbytečná a jde o plýtvání penězi. Zemědělci si přejí spolufinancování projektů, podporu úroků, propagaci českých a regionálních potravin, podporu živočišné výroby, produkci masa, mléka a následně výrobu kvalitních potravin.

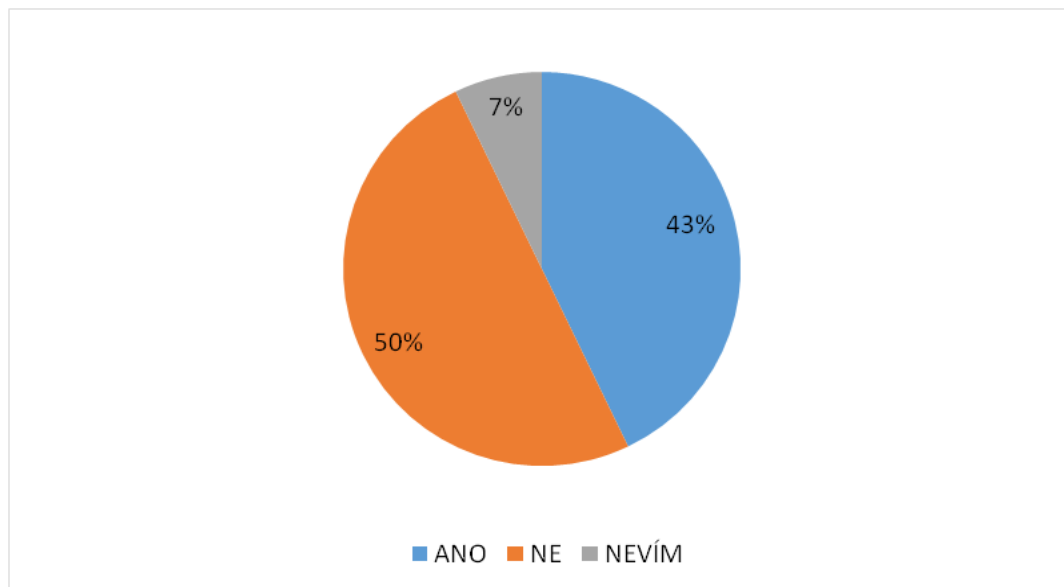
Obrázek č. 30 – Priority rozvoje zemědělství podle názoru zemědělců na území MAS LEADER – Loucko



Zdroj: [8] MAS LEADER - Loucko, 2014

Projekt: Podpora vzniku strategie komunitně vedeného místního rozvoje pro území MAS LEADER –
Loucko, „zs,
Reg. č. CZ.1.08/3.2.00/14.00331

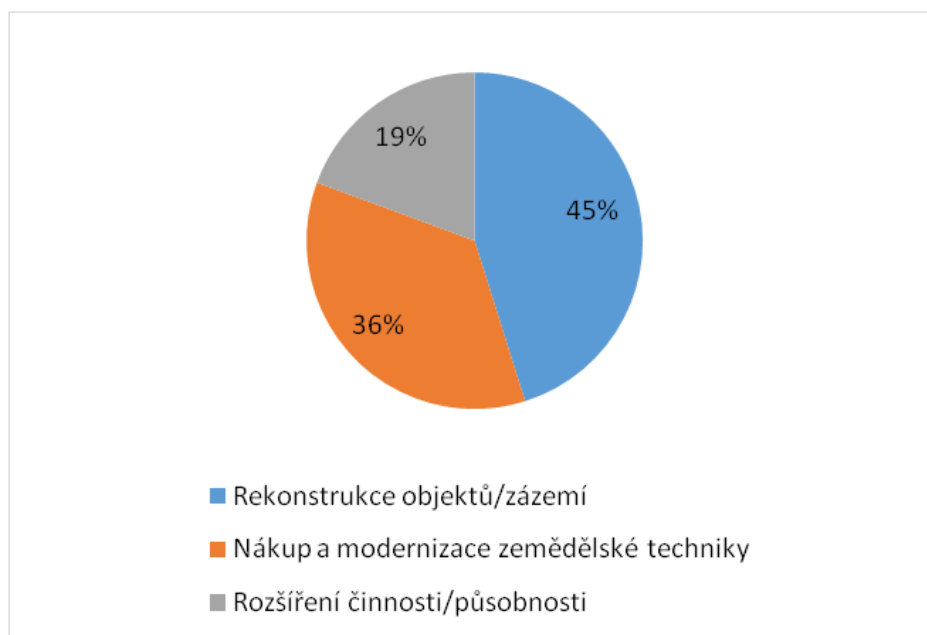
Obrázek č. 31 – Odpovědi na otázku pro zemědělce na území MAS LEADER - Loucko: „Děláte nebo zvažoval/a jste někdy aktivity v oblasti cestovního ruchu (např. ubytování, agroturistika apod.)?“



Zdroj: [8] MAS LEADER - Loucko, 2014

Jak vyplývá z výše uvedeného grafu, 43% zemědělců uvažovalo o realizaci aktivit v oblasti cestovního ruchu a naopak 50% zemědělců o tyto aktivity nemá zájem a neuvažuje o nich. Investiční záměry zemědělců směřují do rekonstrukce objektů ve 45% případů, 36% investic je do nákupu a modernizace zemědělské techniky a zbytek tj. 19% projektů do rozšíření činnosti.

Obrázek č. 32 – Tematické zaměření plánovaných investičních záměrů zemědělců na území MAS na roky 2014 – 2020.



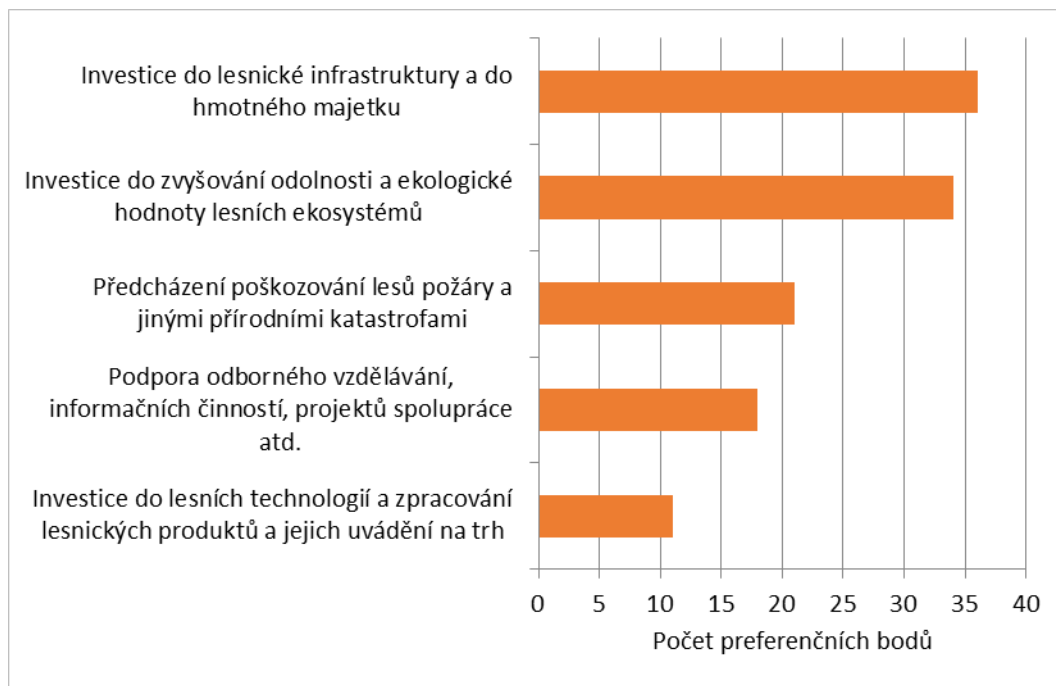
Střední a drobní zemědělci i jiné subjekty aktivní v potravinářské sféře mají zájem o zpracování svých produktů a jejich uvádění na trh s cílem lepšího začlenění do zemědělsko-potravinářského řetězce.

Nejvíce rozšířené produkty jsou nyní v oblasti pekařství, výrobě mléčných produktů. Zájem ze strany zemědělců je i o prodej masa a masných výrobků přímo z jejich výroben a nikoli přes velké masokombináty.

V regionu MAS je třeba nejen podporovat místních produkty na trzích, tak i nacházet další způsoby distribuce, které zejména zemědělcům a potravinářským producentům usnadní odbyt a dovolí zvýšit výrobu na udržitelnou hranici. Svůj podíl na lokálním odbytu sehrají i účinnější způsoby propagace zejména s využitím regionální nabídky na místních trzích.

Dotazováním lesníků na území MAS LEADER – Loucko bylo zjištěno (viz graf pod textem), že z pohledu respondentů jsou nejdůležitější investice do lesnické infrastruktury a do hmotného majetku a následně do zvyšování odolnosti a ekologické hodnoty lesních ekosystémů. Výsledným zjištěním z dotazování je také fakt, že 75% lesníků momentálně neví, jestli v daném období budou realizovat rozvojové/investiční projekty.

Při místních šetřeních také respondenti poukazovali na v minulosti prováděné necitlivé zásahy do krajiny, který se odráží zejména v havarijním stavu lesních a polních cest nebo dokonce vedly k jejich úplnému zániku. To se odráží ve špatné prostupnosti krajiny.



Zdroj: [8] MAS LEADER - Loucko, 2014

Krajina Vysočiny a tím i území MAS LEADER Loucko se vyznačuje poměrně významným podílem zalesněné krajiny (byť je podíl lesů nižší než průměr za celou ČR), obnovou lesních školek (zalesňování), revitalizací rybníků. Tato činnost pozitivně ovlivňuje životní prostředí, což se projevuje i čistým ovzduším. Existence sběrných dvorů (Brtnice, Svaz obcí mikroregionu Loucko), třídění odpadů minimalizuje negativní vliv z hlediska vzniku „černých skládek“ na životní prostředí.

Nižší koeficient ekologické stability, existence velkých zemědělských ploch, rozorávání remízků – to vše vede k vodní a větrné erozi v této krajině, zanášení rybníků a toků. Také nevhodné, neekologické a nešetrné zacházení v lesích (kácení, devastace lesních cest,..) vede k jejich likvidaci. Je to důsledek malé zodpovědnosti občanů k ochraně životního prostředí při jejich vlastní činnosti. Příčinou jsou i dotace, které nejsou vždy racionálně využity.

(e) Veřejný život

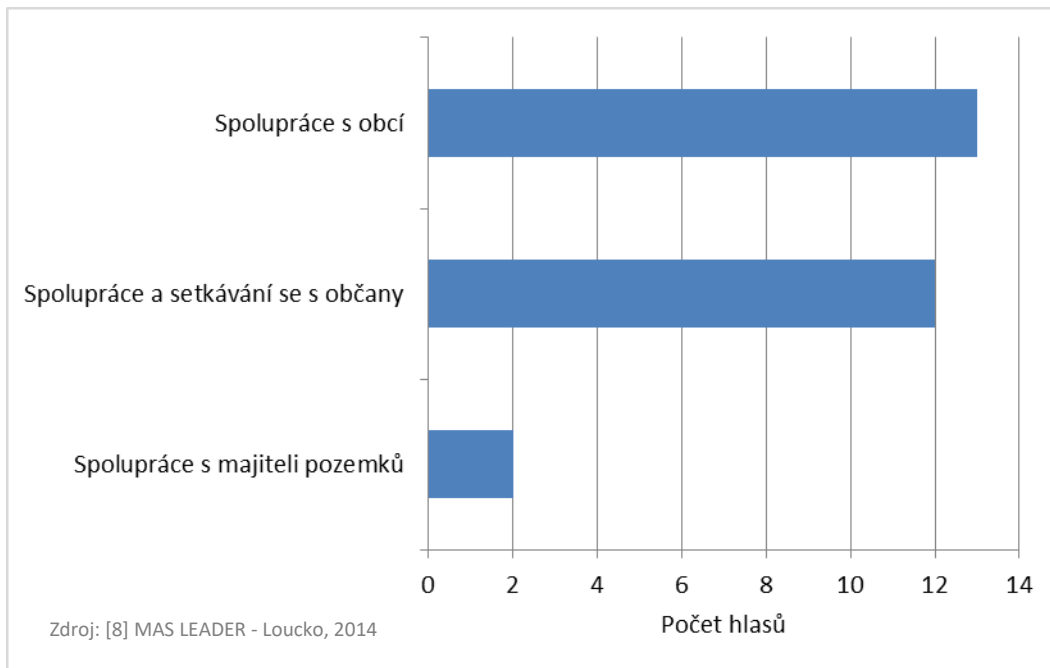
Důležitým předpokladem pro kvalitní život v obcích MAS LEADER -Loucko je nabídka veřejných akcí, zájmových aktivit a existence veřejných spolků a sdružení, ve kterých se mohou obyvatelé jednotlivých obcí realizovat a vyžít ve svém volném čase a to má za následek sounáležitost obyvatel s místem kde žijí. V obcích MAS LEADER -Loucko bylo identifikováno velké množství spolků působících v různých oblastech.

Mezi nejčastěji zmiňované patří sbor dobrovolných hasičů (SDH), myslivecká sdružení (MS), TJ Sokol, fotbalisté. Dále jsou identifikovány různé kulturní spolky působící v divadelní oblasti nebo v umění či designu. Všechny obce disponují sportovními areály a plánují jejich rozšíření či výstavbu nových areálů.

Projekt: Podpora vzniku strategie komunitně vedeného místního rozvoje pro území MAS LEADER –
Loucko, z.s.,
Reg. č. CZ.1.08/3.2.00/14.00331

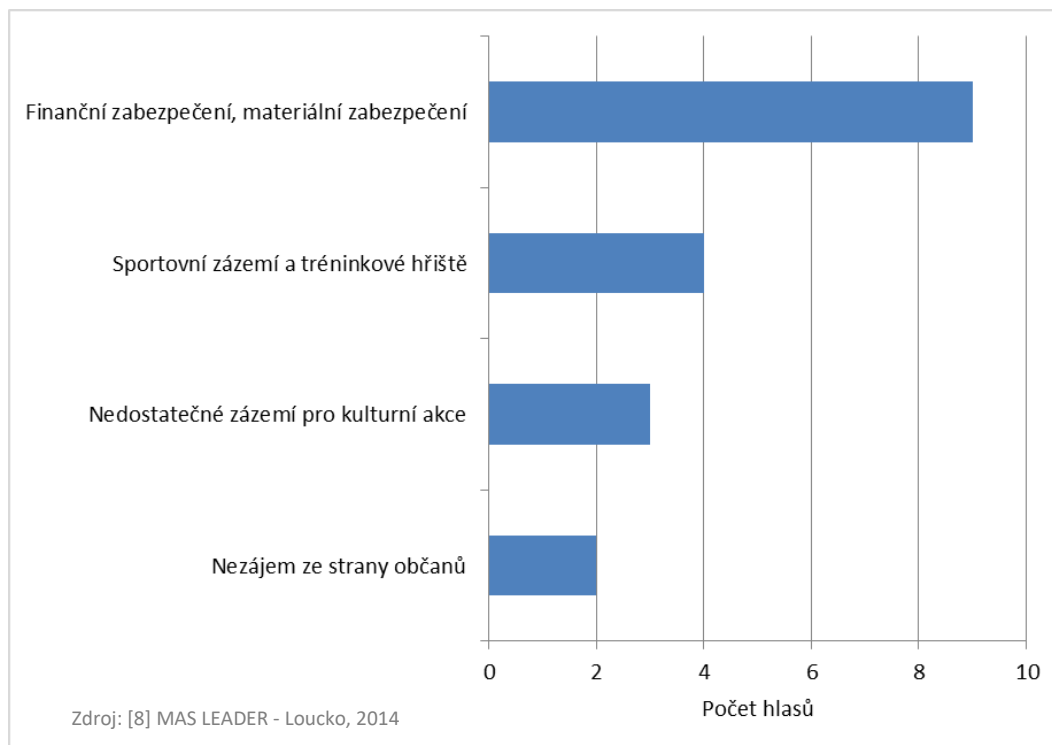
Uvedené spolky v rámci jednotlivých obcí organizují akce pro veřejnost a snaží se tak vyplnit kulturní život. Spolky také plánují svůj rozvoj a podporu vývoje a zlepšení života v jednotlivých obcích. Naráží však na neochotu lidí dobrovolně (bezplatně) se aktivně zapojit do veřejného života na úkor svého volného času.

Obrázek č. 34 – Dobře fungující aspekty práce spolků na území MAS LEADER - Loucko podle názoru jejich zástupců



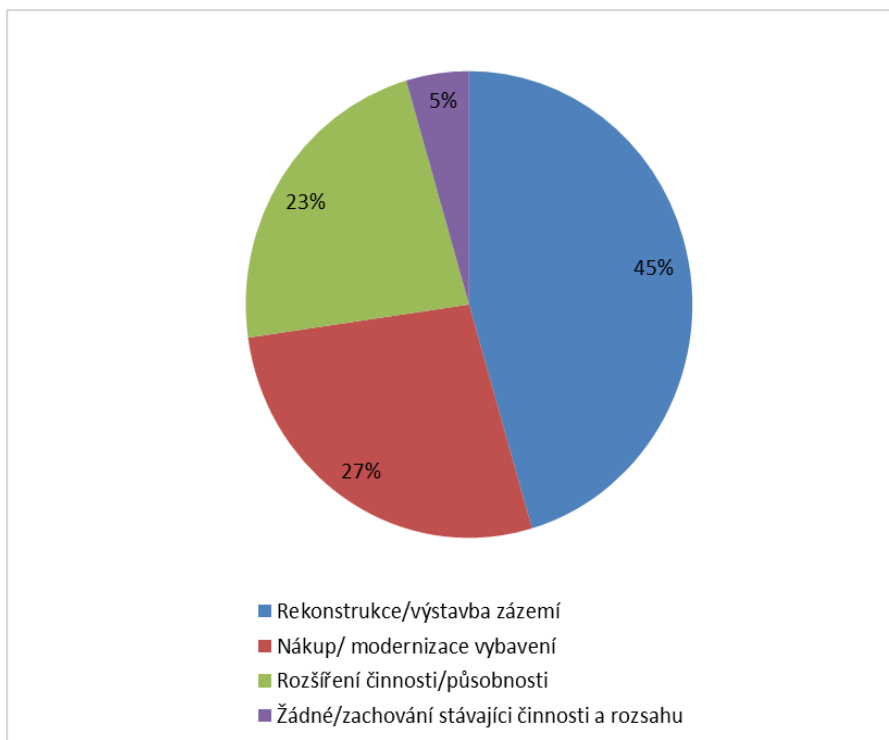
Obrázek č. 35 – Špatně fungující aspekty práce spolků na území MAS LEADER - Loucko podle názoru jejich zástupců

Projekt: Podpora vzniku strategie komunitně vedeného místního rozvoje pro území MAS LEADER –
Loucko, z.s.,
Reg. č. CZ.1.08/3.2.00/14.00331



Neziskové organizace se úspěšně věnují spolupráci s obcí a rozvoji komunitního života, jak vyplývá z dotazníkového šetření (spolupráce obcí při pořádání akcí pro širokou veřejnost, zapojování dětí do volnočasových aktivit). Naopak v rámci neziskových organizací špatně funguje finanční a materiální zabezpečení, nekvalitní zázemí pro činnost spolků (nedostatečné zázemí pro kulturní akce, zastaralé objekty, vybavení,...). Nejvíce projektových záměrů je namířeno právě do oblasti rekonstrukce a výstavby zázemí pro neziskové organizace a nákupu či modernizace vybavení. Tyto projektové záměry jsou v souladu s výše uváděnými nedostatky v oblasti činnosti spolků na území MAS LEADER - Loucko.

Obrázek č. 36 - Projektové záměry spolků a dalších neziskových organizací na území MAS LEADER – Loucko



Zdroj: [8] MAS LEADER - Loucko, 2014

(f) Veřejné služby

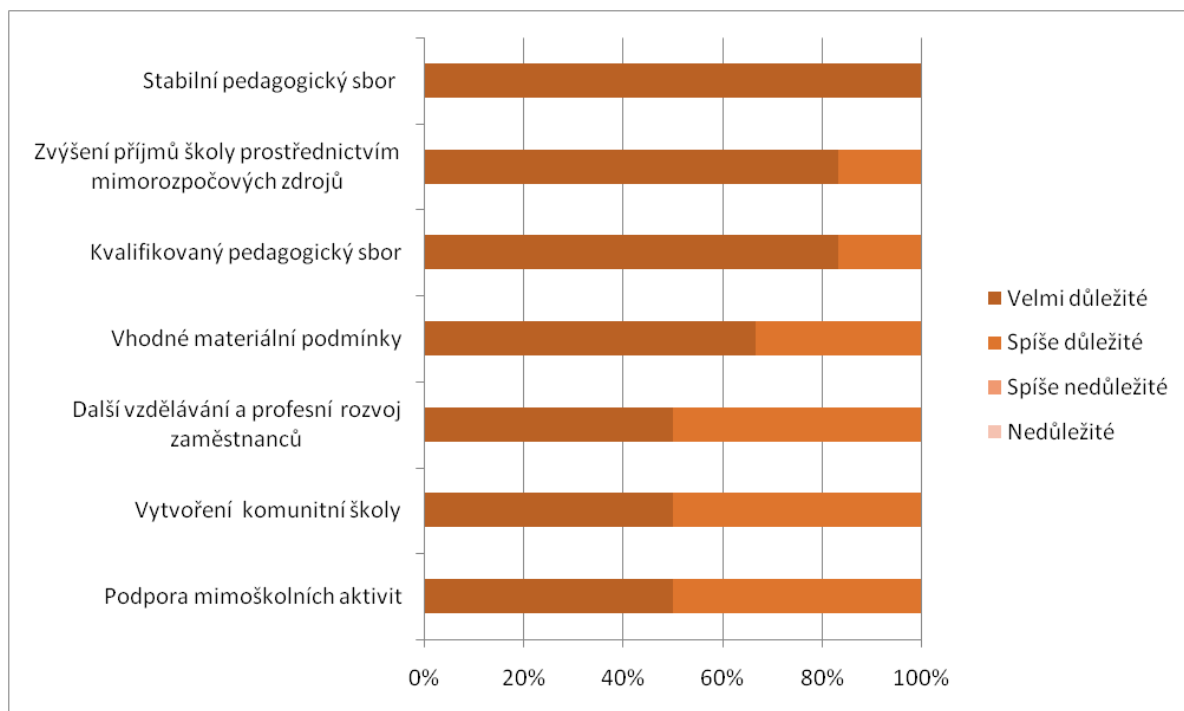
➤ OBLAST ŠKOLSTVÍ

Na území MAS LEADER – Loucko se nachází 5 základních škol prvního a druhého stupně (Brtnice, Kamenice, Luka nad Jihlavou, Puklice, Velký Beranov) a jedna základní škola prvního stupně (Kozlov). Žáci z Bítovčic dojíždí do ZŠ Luka nad Jihlavou a žáci obce Vysoké Studnice a Kozlova do ZŠ Velký Beranov. V MAS LEADER - Loucko bylo k 31. 12. 2012 evidováno **celkem 1 867 žáků základních škol do 14-ti let**. Dále v každé obci je mateřská školka a zakládají se i mateřská centra.

Při dotazování ve školách bylo zjištěno, že za nejdůležitější je považován stabilní pedagogický sbor, ale velký důraz je kladen i na kvalitu pedagogů. Důležitým faktorem pro školy je zvýšení příjmů prostřednictvím mimorozpočtových zdrojů.

Obrázek č. 37 – Názory zástupců školských zařízení na území MAS LEADER – Loucko na důležitost jednotlivých faktorů pro poskytování kvalitního vzdělávání.

Projekt: Podpora vzniku strategie komunitně vedeného místního rozvoje pro území MAS LEADER –
Loucko, z.s.,
Reg. č. CZ.1.08/3.2.00/14.00331



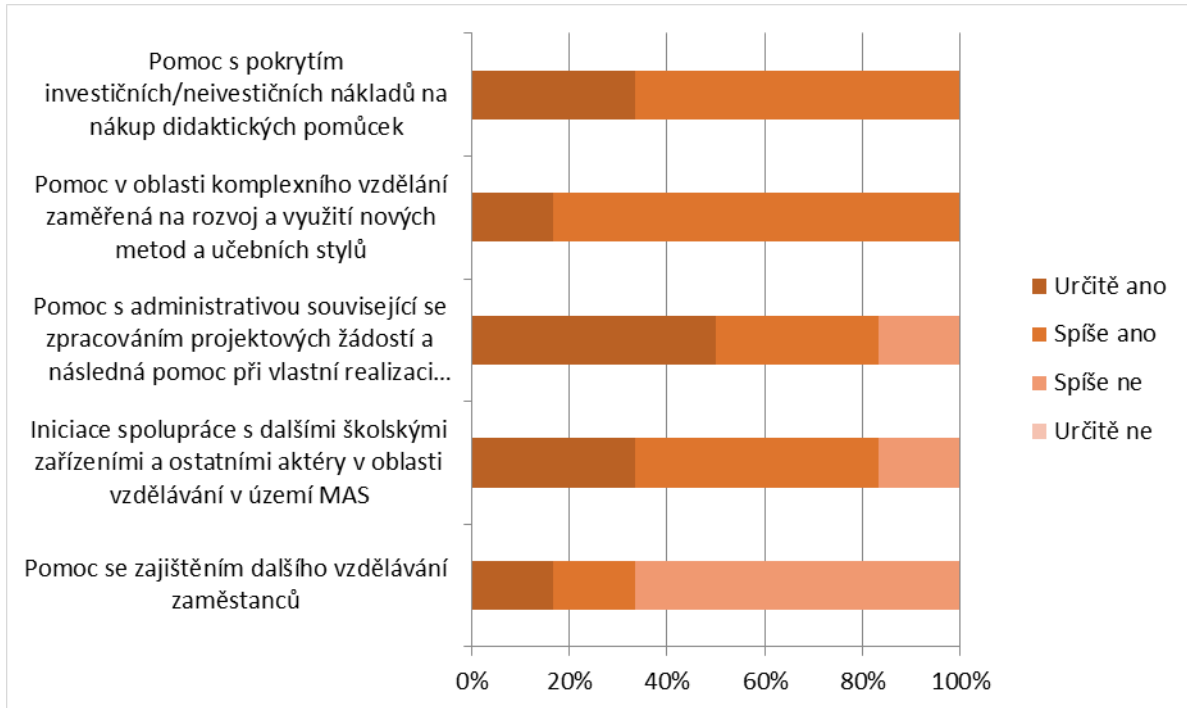
Zdroj: [8] MAS LEADER - Loucko, 2014

Pokud jde o preference v oblastech, které by škoře prospěly a pomohly, na prvním místě je požadována pomoc s pokrytím nákladů na nákup didaktických pomůcek. Následně si školy žádají o pomoc s administrativou související se zpracováním projektových žádostí a pomoc s realizací projektů. Také je požadováno vzdělávání a profesní rozvoj pedagogů.

Projekty, které se v oblasti škol plánují, směřují z téměř 30% do rekonstrukcí stávajících prostor. Dalšími důležitými projekty jsou: nákup učebních/didaktických pomůcek, modernizace výukových metod tj. obnova či vznik nových učeben (např. IT, výuka technických předmětů, jazyků ...), zajištění bezbariérových přístupů do škol, zvýšení kapacit MŠ (Kamenice, Luka n. Jihl.), rekonstrukce sportovišť a výstavba nové tělocvičny v obci Puklice, úprava okolí škol. Veškeré plánované projekty budou financovány alespoň částečně z dotační podpory EU, kraje a národních fondů.

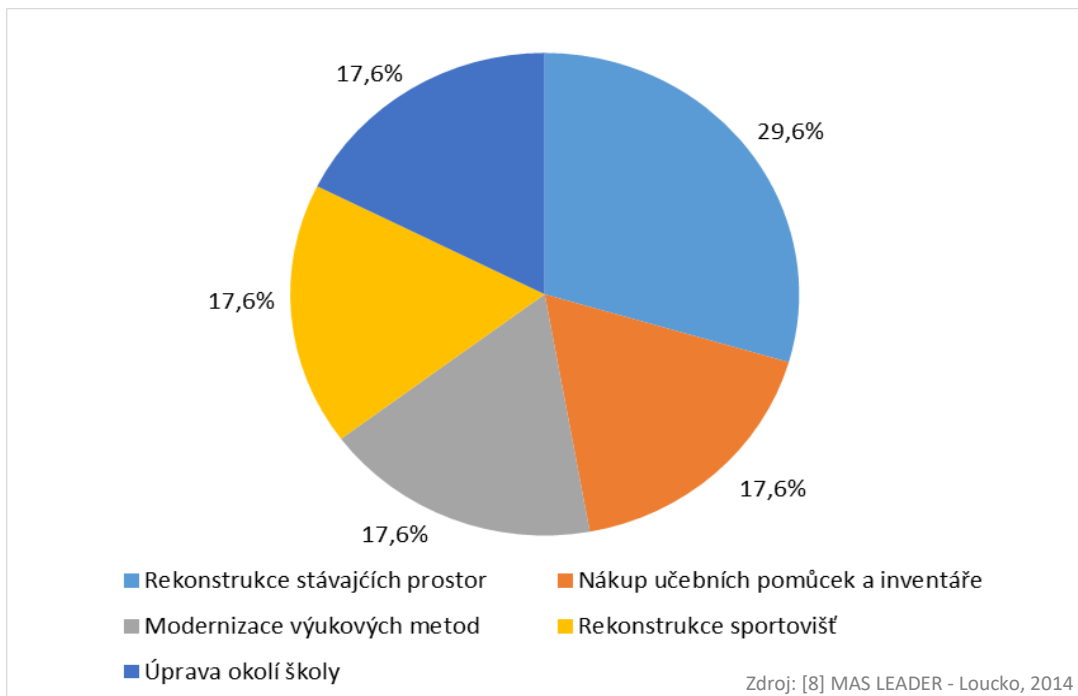
Obrázek č. 38 – Hodnocení potřebnosti vnější podpory a spolupráce se školskými zařízeními na území MAS LEADER – Loucko v jednotlivých oblastech.

Projekt: Podpora vzniku strategie komunitně vedeného místního rozvoje pro území MAS LEADER – Loucko, z.s.,
Reg. č. CZ.1.08/3.2.00/14.00331



Zdroj: [8] MAS LEADER - Loucko, 2014

Obrázek č. 39 – Typy plánovaných investičních projektů školských zařízení na území MAS LEADER – Loucko na roky 2014 - 2020.



Zdroj: [8] MAS LEADER - Loucko, 2014

➤ OBLAST ZDRAVOTNICTVÍ A SOCIÁLNÍ SLUŽBY

Vzhledem k dopravní dostupnosti všech obcí v regionu MAS LEADER – Loucko využívají občané **poskytování odborné zdravotní péče** v krajském městě Jihlava, kde se nachází Nemocnice Jihlava, která zajišťuje ambulantní a lůžkovou základní léčebnou péči, dále specializovanou diagnostickou péči. Na objekt nemocnice navazuje poliklinika Dům zdraví, kde působí několik desítek specializovaných ambulantních pracovišť. V Jihlavě se nachází také Psychiatrická léčebna, která poskytuje komplexní odbornou psychiatrickou a diagnostickou péči, Zdravotnická záchranná služba Kraje Vysočina (ZZS), která je součástí Integrovaného záchranného systému. Sídlo v Jihlavě má Protialkoholní záchytná stanice Kraje Vysočina. Mimo krajské město je zajištěna základní lékařská péče pro občany města Brtnice a městysů Kamenice a Luka nad Jihlavou, kde se nachází ordinace praktických lékařů pro dospělé, praktických lékařů pro děti a dorost, stomatologů, gynekologů – viz. tabulka níže. Obyvatele Bítovčic, Kozlova a Vysokých Studnic využívají lékařských ordinací v Lukách nad Jihlavou. Velký Beranov a Puklice dojíždějí do lékařských ordinací přímo do krajského města Jihlavy. Stávající odborní lékaři - praktičtí lékaři, stomatologové a praktičtí lékaři pro děti a mládež jsou již několik desítek let trvale bydlíci občany v jednotlivých obcích na území MAS a tudíž pomalu přecházejí do kategorie poproduktivního věku. I zde se začíná projevovat jejich nedostatek. Specializovaní lékaři v oboru gynekologie mají ordinační dobu pouze např. jeden půlden v týdnu. Jiní specializovaní lékaři jako např. oční lékař, alergolog, diabetolog v žádné obci nejsou, přestože nárůst nemocných právě v těchto kategoriích velice přibývá. Tímto nedostatkem specialistů jsou nejvíce postiženi občané s pohybovými problémy a bez vlastního automobilu.

Občané MAS LEADER – Loucko využívají v krajském městě i **poskytování sociálních služeb**. K největším poskytovatelům patří Integrované centrum sociálních služeb Jihlava, Diecézní charita Brno či Oblastní charita Jihlava. Na druhém místě z hlediska četnosti poskytování služeb je **odborné sociální poradenství**. Ve městě Jihlavě jsou jako poskytovatel sociálních služeb zaregistrována ještě zdravotnická zařízení lůžkového typu: Nemocnice Jihlava a Psychiatrická nemocnice Jihlava.

V Brtnici, Kamenici a v Lukách nad Jihlavou se nachází domy s charitativní pečovatelskou službou. Charitativní a pečovatelská služba je poskytována i přímo v terénu. Požadavky na pečovatelskou službu postupně narůstají, ale začíná se projevovat nedostatek odborných pracovníků na zajišťování těchto sociálních služeb.

Tabulka č. 3 – Přehled samostatných lékařských ordinací a lékáren (vč. detašovaných pracovišť) na území MAS LEADER – Loucko

Obec	Praktický lékař pro dospělé	Praktický lékař pro děti a dosplost	Stomatolog	Gynekolog	Ostatní zařízení	Lékárna
Bítovčice	0	0	0	0	0	0
Brtnice	2	1	1	1	0	1
Kamenice	1	1	1	1	1	2
Kozlov	0	1	0	0	0	0
Luka nad Jihlavou	2	1	2	1	1	1
Puklice	0	1	0	0	0	0
Velký Beranov	0	1	1	0	0	0
Vysoké Studnice	0	1	0	0	0	0

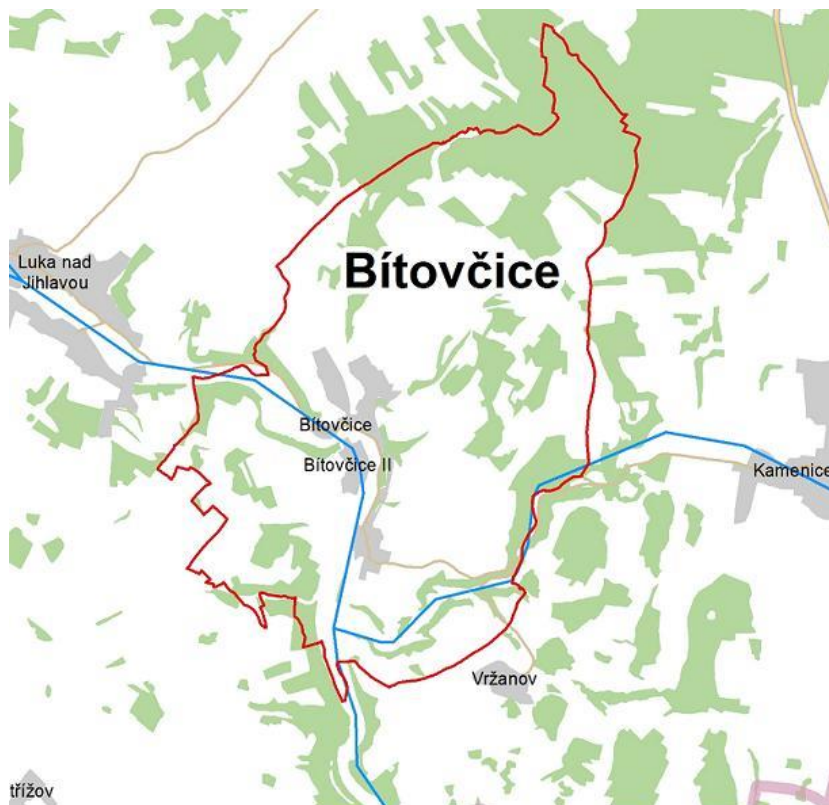
Zdroj: [5] ČSÚ, 2014

2.1.2 OBEC BÍTOVČICE

Obec Bítovčice se nachází v jižní části Českomoravské vrchoviny v nadmořské výšce v rozmezí 440–607 m.n.m., 15 km jihovýchodně od Jihlavy. Rozsah zástavby je v rozmezí 435 – 470 m.n.m. Obec má své dvě katastrální území (pojmenované „Dolní Bítovčice“ a „Horní Bítovčice“) Okolí obce se nachází kolem řeky Jihlavy a dvou potoků, Křenického a Kamenického.

Katastrální výměra obce je **6,52 km²**.

Obrázek č. 40 – Katastrální území obce Bítovčice



Zdroj: [11] MAS LEADER - Loucko, 2004

2.1.2.1 Současný stav, problémy a potřeby obce Bítovčice

Současný stav a potřeby obce jsou analyzovány po následujících oblastech – obyvatelstvo (demografie), hmotná infrastruktura, zaměstnanost a ekonomika, zemědělství a péče o krajinu, veřejný život a veřejné služby.

(a) Obyvatelstvo na území obce

V tomto oddílu jsou shrnuty základní informace o obyvatelstvu obce Bítovčice – o vývoji počtu obyvatel, struktuře přírůstku obyvatelstva a o jeho věkové struktuře.

V 31. 12. 2014 bylo v obci evidováno **446 obyvatel**.

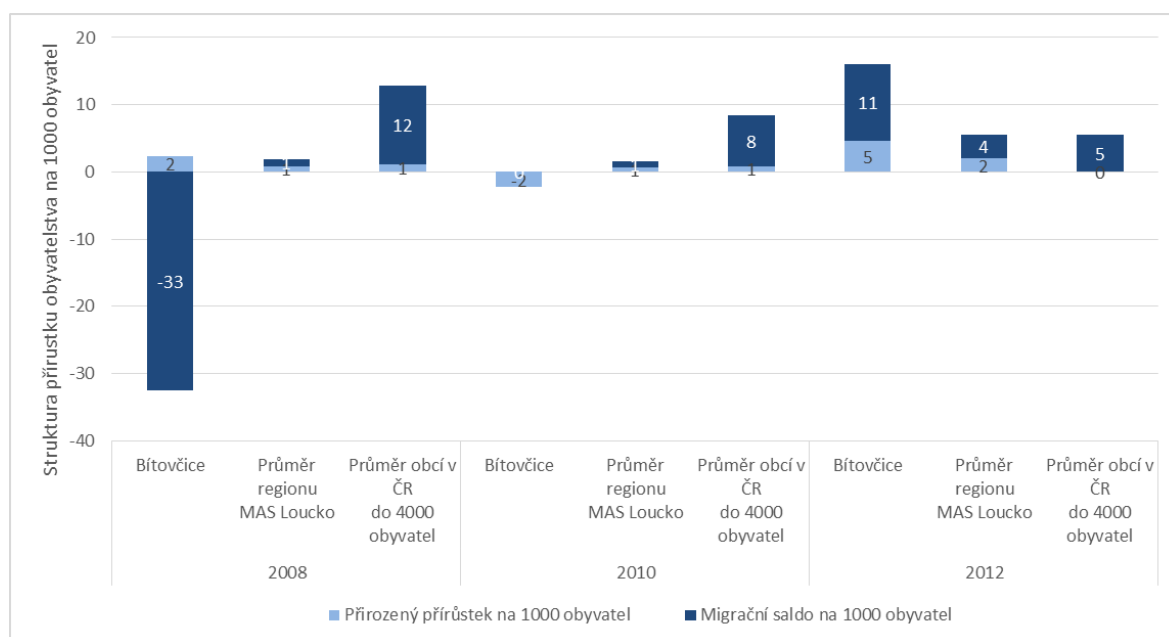
Tabulka č. 4 – Počet obyvatel obce Bítovčice v letech 1991, 2001 a 2011

Obec	Místní část	1991	2001	2011	% změna: r. 2011 oproti r. 1991	Absolutní změna mezi r. 2011 a r. 1991
Bítovčice	-	407	399	434	6,6%	27

Projekt: Podpora vzniku strategie komunitně vedeného místního rozvoje pro území MAS LEADER –
Loucko, z.s.,
Reg. č. CZ.1.08/3.2.00/14.00331

Na obrázku níže je znázorněna struktura přírůstku obyvatelstva v letech 2008, 2010 a 2012. Z obrázku je zřejmé, že v roce 2008 došlo k úbytku obyvatelstva a to v porovnání s MAS LEADER -Loucko a obcemi do 4000 obyvatel. V roce 2012 je naopak zaznamenán nárůst a to i ve srovnání s průměrem regionu MAS LEADER -Loucko a obcemi do 4000 obyvatel. V obou případech jsou změny způsobeny migračním saldem (tj. rozdílem mezi počtem přistěhovalých a vystěhovalých) a nikoliv přirozeným přírůstkem/úbytkem.

Obrázek č. 41 – Srovnání přirozeného přírůstku a migračního salda pro obec Bítovčice, MASLEADER -Loucko a obce ČR do 4000 obyvatel v letech 2008, 2010 a 2012

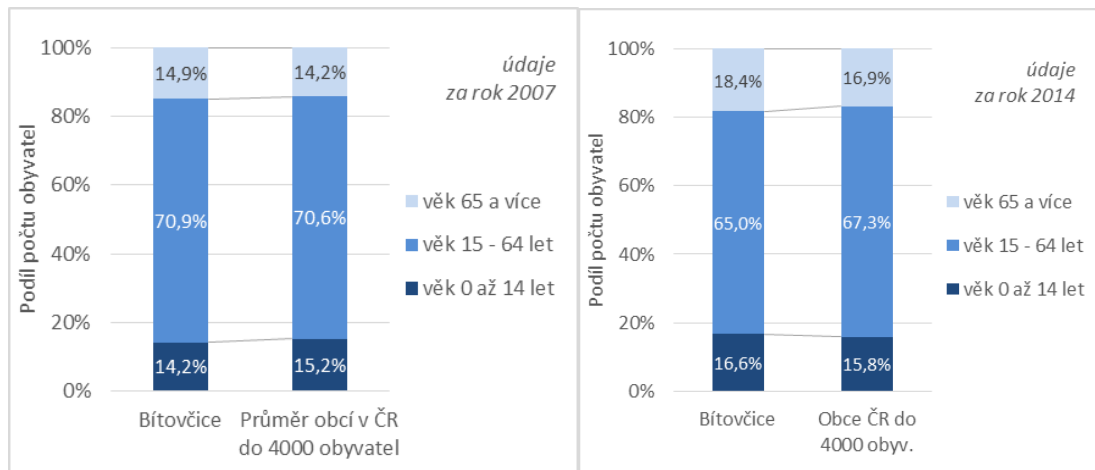


Zdroj: [1] ČSÚ, 2013

Na obrázku níže je uvedeno srovnání věkové struktury obyvatelstva obce Bítovčice a venkovských obcí ČR do 4000 obyvatel v letech 2007 a 2012. Z obrázku je patrné, že v uvedeném pětiletém období populace obce v porovnání se podobnými venkovskými obcemi změnila v produktivním věku tj. skupině 15 – 64 let – **nárůst o 6 %**.

Projekt: Podpora vzniku strategie komunitně vedeného místního rozvoje pro území MAS LEADER – Loucko,,zs,
Reg. č. CZ.1.08/3.2.00/14.00331

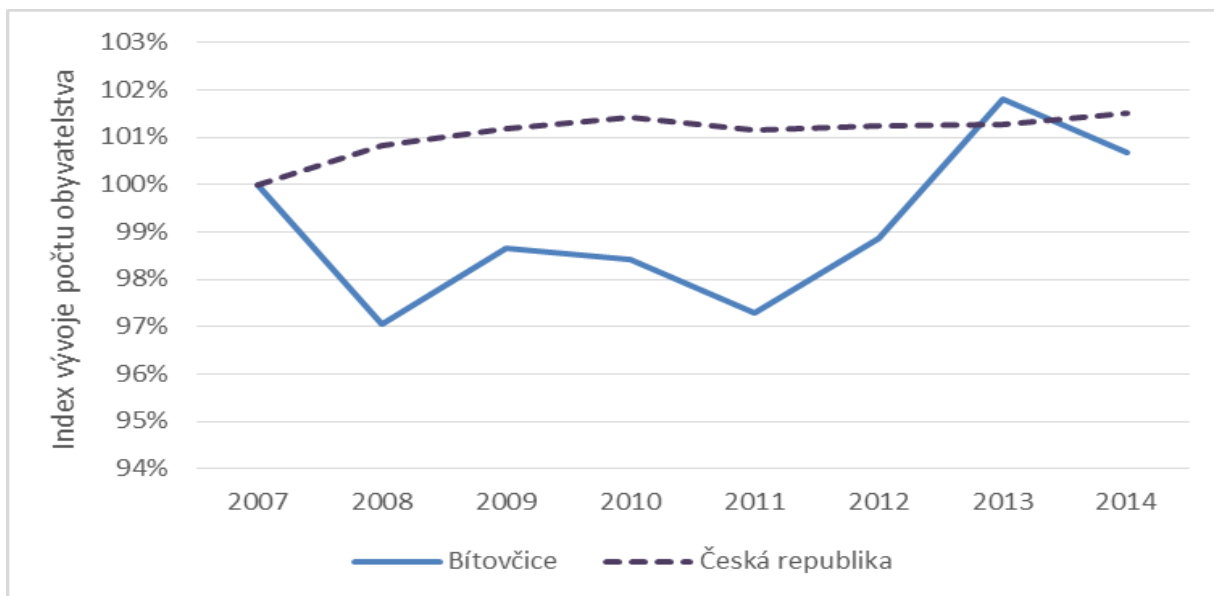
Obrázek č. 42 – Změna věkové struktury obyvatel obce Bítovčice mezi roky 2007 a 2014 v porovnání se všemi obcemi ČR do 4000 obyvatel



Zdroj: [1] ČSÚ, 2015

Index vývoje počtu obyvatel v obci Bítovčice byl v letech 2007 až 2013 o 2 – 4% nižší než ve srovnatelných obcích v ČR (obce do 4000 obyvatel). Mezi lety 2011 a 2014 je zaznamenán růst indexu, což svědčí o přírůstku obyvatel v obci, jak již bylo konstatováno na obrázcích výše.

Obrázek č. 43 – Index vývoje počtu obyvatel obce Bítovčice od roku 2007 v porovnání se všemi obcemi ČR do 4000 obyvatel



Zdroj: [2] ČSÚ, 2015

(b) Hmotná infrastruktura

Mezi veřejnou infrastrukturu na území obec Bítovčice patří veřejné budovy, inženýrské sítě, dopravní infrastruktura, zázemí pro volný čas, veřejná prostranství, památky apod.

➤ Důležitou součástí veřejné infrastruktury obce Bítovčice jsou **inženýrské sítě**.

V současnosti jsou splaškové odpadní vody z většiny rodinných domků předčištěny v septicích a odváděny jednotnými kanalizačními stokami do recipientu Křenického potoka a řeky Jihlavy. Obyvatelé, kteří nejsou na tuto kanalizaci napojeni, mají vybudovány bezodtokové jímky. Obec Bítovčice má vypracovanou projektovou dokumentaci pro územní řízení včetně platného územního řízení **na stavbu ČOV a kanalizace**.

Obec je zásobována ze skupinového vodovodu Velký Beranov - Luka nad Jihlavou – Bítovčice - Vysoké Studnice. Zdrojem vody je prameniště Rytířsko. Koncepce zásobování obce pitnou vodou se nemění.

Většina území obce je plynofikována.

Pokud jde o další inženýrské sítě (rozvoj elektřiny či veřejného osvětlení), nejsou na území obce v následujících letech plánovány žádné významné investice z veřejných zdrojů.

➤ Další dlouhodobě pod-investovanou oblastí veřejné infrastruktury je **infrastruktura pro regionální mobilitu**. Jde jednak o místní komunikace, chodníky včetně zastávek apod.

➤ V Bítovčicích se nachází **památky místního významu** – pseudoslohová kaple v Horních Bítovčicích a stejně tak řada dominantních křížů v obou částech obce.

➤ V rámci mapování potřeb území byl zjištěn také stav a rozvojové plány v oblasti dostupného **zázemí pro volný čas a odpočinek** v areálu bývalé „vodárny“ a v návaznosti na stávající fotbalové hřiště.

➤ V rámci zjišťování rozvojových potřeb obce Bítovčice v oblasti hmotné infrastruktury bylo provedeno **mapování** ve spolupráci se samosprávou obce. V následujícím textu jsou uvedeny výsledky tohoto mapování – **struktura plánovaných projektů/investic** podle témat, finanční náročnosti a očekávaného data ukončení.

Na níže uvedeném obrázku je znázorněno rozdělení celkového objemu potřebných investic do hmotné infrastruktury mezi jednotlivé tematické oblasti. Z obrázku je patrné, že více než 89% všech prostředků má směřovat **z naprosté většiny do výstavby kanalizace a ČOV**. Na druhém místě podle investiční

Projekt: Podpora vzniku strategie komunitně vedeného místního rozvoje pro území MAS LEADER –
Loucko, z.s.,
Reg. č. CZ.1.08/3.2.00/14.00331

náročnosti jsou opravy a rekonstrukce místních komunikací a chodníků a na stejné investiční náročnosti jsou projekty do oprav a rekonstrukcí veřejných budov a volnočasové aktivity.

Obrázek č. 44 – Rozdělení celkového objemu potřebných investic do hmotné infrastruktury v Bítovčicích mezi jednotlivé tematické oblasti



➤ V rámci přípravy strategie byly zjišťovány investiční potřeby či investiční záměry obce Bítovčice v oblasti hmotné infrastruktury a to v kategoriích: Zdroj: [8] MAS LEADER - Loucko, 2014

- Veřejné budovy
- Inženýrské sítě
- Pozemní komunikace (silnice, cesty, chodníky a cyklostezky)
- Nemovité památky
- Zázemí pro odpočinek a volnočasové aktivity

Tyto investiční záměry jsou finančně i časově velice náročné a je nutné postupovat dle finančních možností obce Bítovčice.

V kategorii „**Veřejné budovy**“ plánuje obec Bítovčice investovat do veřejných budov v majetku obce. Zde plánuje především výměnu oken, zateplení budov včetně nových fasád, u některých i rekonstrukci střech,

rekonstrukci podlah či sociálního zařízení. Jedná se především o budovu obecního úřadu, kde mají zázemí i SDH, obecní byty i budova MŠ.

V kategorii „**Inženýrské sítě**“ se připravuje velká investiční akce a to „Výstavba ČOV a kanalizace“. Dalším důležitým investičním záměrem je i oblast zásobování pitnou vodou. Zde je nutné investovat do rekonstrukcí vodovodních řadů, VDJ či hledání nových zdrojů-vrtů. Do této kategorie je zahrnuto i rekonstrukce a rozšíření VO, místní rozhlas, internetové spojení apod.

V kategorii „**Pozemní komunikace (silnice, cesty, chodníky a cyklostezky)**“ jsou plánovány převážně rekonstrukce stávajících místních komunikací, výstavba mostku pro pěší, výstavba chodníků včetně zastávek. Vzhledem k plánované výstavbě ČOV a kanalizace obec v posledních letech neinvestovala do místních komunikací a je zde úplná absence chodníků. Obec má záměr obnovovat místní polní a lesní cesty, budovat vycházkové trasy a dále udržovat stávající cyklotrasu.

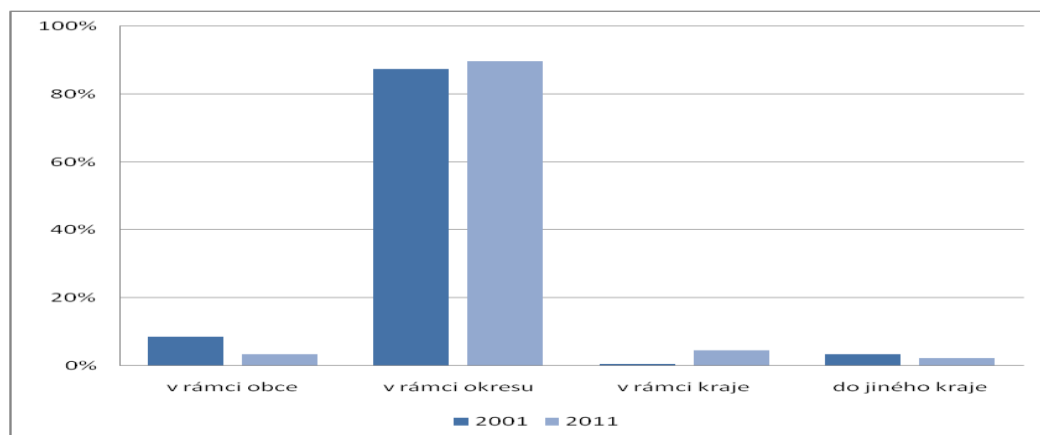
Do kategorie „**Nemovitě památky**“ zahrnuje obec Bítovčice stávající kapli, kde jako prioritně realizuje rekonstrukci střechy, fasády a nové topení. V obci a okolí obce se nachází několik křížků, které je záměrem rekonstruovat.

V kategorii „**Zázemí pro odpočinek a volnočasové aktivity**“ jsou připravovány záměry jako např. přestavba sportovně relaxační zóny, která by zahrnovala přírodní koupaliště, běžkařské dráhy, in-line trasy. Dále je záměrem, rozšíření a dovybavení stávajících sportovišť, zázemí pro požární sport, revitalizace zeleně, rybníků, apod.

(c) Zaměstnanost a ekonomika

Tento oddíl se zabývá zaměstnaností a ekonomickou činností na území obce Bítovčice. Níže uvedený obrázek obsahuje srovnání občanů obce Bítovčice **vyjíždějících z obce za prací** v roce 2001 a 2011. Z obrázku je patrné, že za prací v rámci okresu Jihlava dojíždí až cca 90% obyvatel.

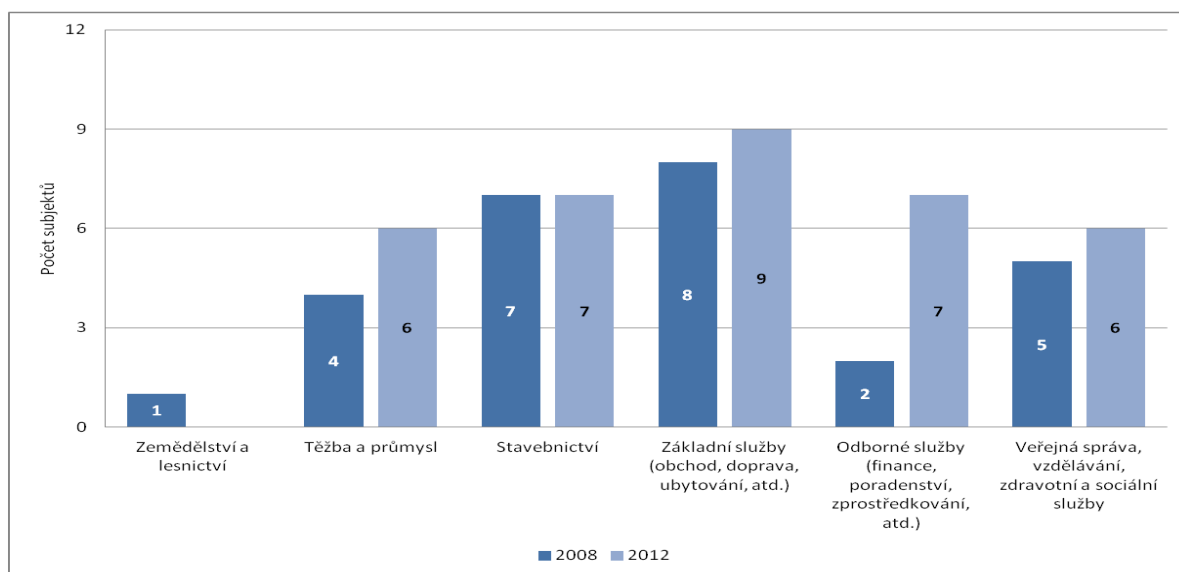
Obrázek č. 45 – Zaměstnanci vyjíždějící za prací v rámci obce Bítovčice v letech 2001 a 2011



Projekt: Podpora vzniku strategie komunitně vedeného místního rozvoje pro území MAS LEADER – Loucko,,zs,
Reg. č. CZ.1.08/3.2.00/14.00331

Následující obrázek popisuje změnu odvětvové struktury ekonomických subjektů se sídlem v obci Bítovčice mezi roky 2008 a 2012. Obrázek vykazuje téměř nezměněnou situaci v počtu subjektů v jednotlivých sloučených kategoriích podle klasifikace NACE.

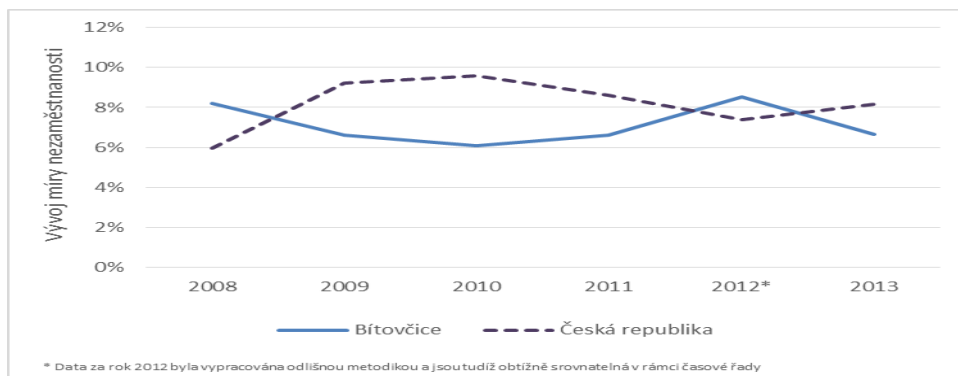
Obrázek č. 46 – Srovnání odvětvového zaměření ekonomických subjektů v obci Bítovčice v letech 2008 a 2012 (sloučené kategorie podle klasifikace NACE)



Zdroj: [] ČSÚ, 2014

Klíčovým ekonomickým ukazatelem je **vývoj registrované míry nezaměstnanosti**. Na níže uvedeném obrázku je znázorněno porovnání vývoje míry nezaměstnanosti v obci Bítovčice a v ČR v letech 2008 až 2013. V obci Bítovčice byl mezi lety 2008 a 2010 zaznamenán pokles míry nezaměstnanosti o 2%. Od roku 2010 potom docházelo až do roku 2012 k nárůstu o více než 2% a po roce 2012 opět k poklesu na hodnoty roku 2010. V obci není žádná firma zaměstnávající více než 20 zaměstnanců.

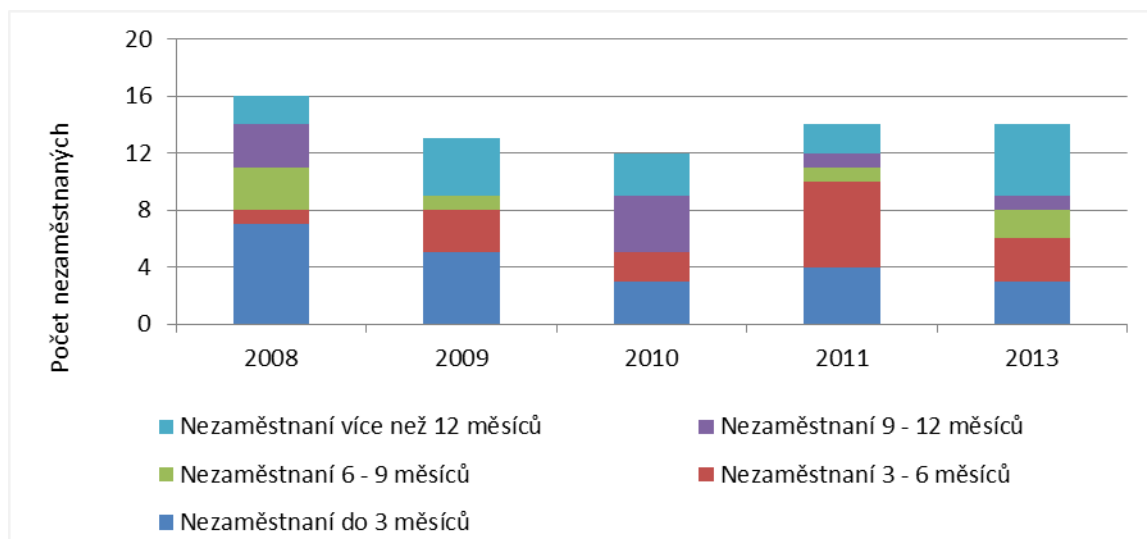
Obrázek č. 47 – Míra nezaměstnanosti v obci Bítovčice a v ČR v letech 2008 – 2013



Projekt: Podpora vzniku strategie komunitně vedeného místního rozvoje pro území MAS LEADER – Loucko, z.s.,
Reg. č. CZ.1.08/3.2.00/14.00331

Na následujícím obrázku je znázorněna struktura nezaměstnaných občanů obce Bítovčice v letech 2008 – 2013 (kromě roku 2012) **podle délky nezaměstnanosti**.

Obrázek č. 48 – Struktura nezaměstnaných v obci Bítovčice podle délky nezaměstnanosti v letech 2008, 2009, 2010, 2011 a 2013

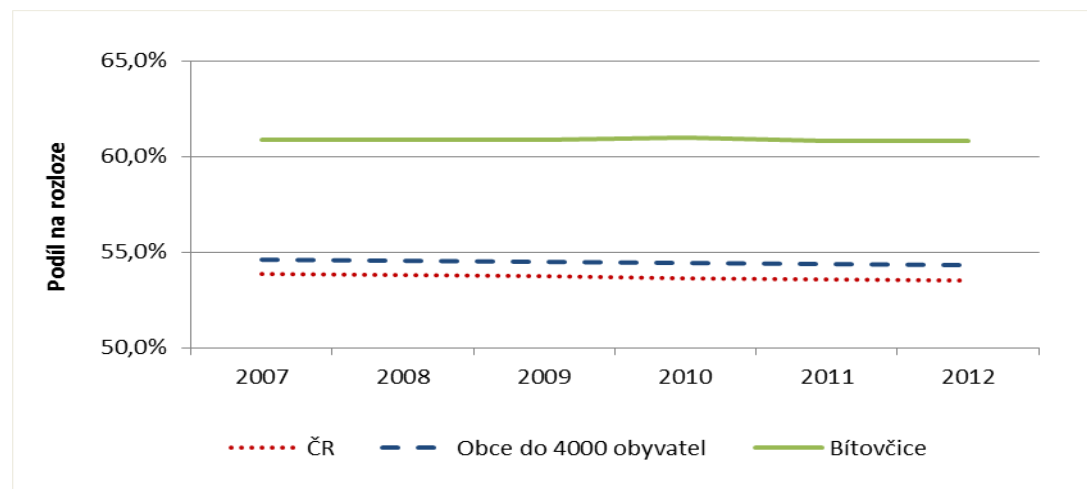


Zdroj: [4] ÚP ČR, 2014

(d) Zemědělství, potravinářství a péče o krajinu

Zachovalá, esteticky hodnotná a ekologicky funkční (stabilní) krajina je jedním z klíčových **předpokladů kvality života** na venkově. Jak je patrné z níže uvedeného obrázku, katastrální územní obce Bítovčice má **vyšší podíl zemědělské půdy** v porovnání s územím srovnatelně velkých obcí ČR i s územím ČR jako celkem.

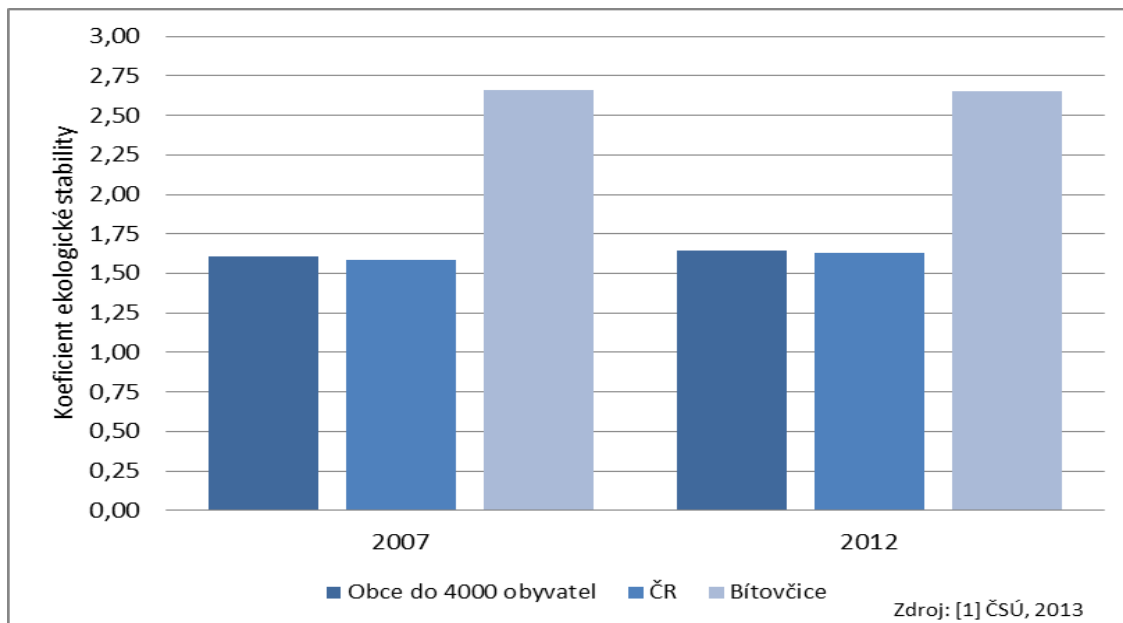
Obrázek č. 49 – Srovnání podílu zemědělské půdy na celkové rozloze obce pro obec Bítovčice, obce do 4000 obyvatel a pro ČR jako celek v letech 2007 – 2012



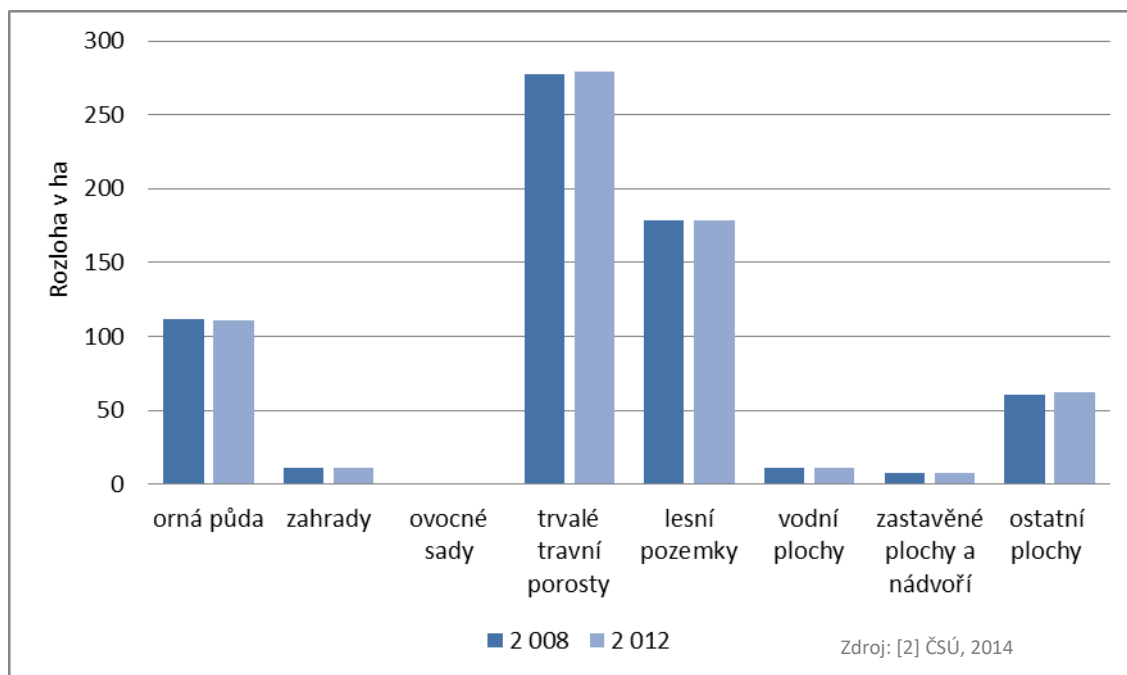
Projekt: Podpora vzniku strategie komunitně vedeného místního rozvoje pro území MAS LEADER – Loucko, z.s.,
Reg. č. CZ.1.08/3.2.00/14.00331

Z dalšího obrázku vyplývá, že katastrální území vykazují **výrazně vyšší hodnotu koeficientu ekologické stability** v porovnání se srovnatelným venkovem i s průměrem za všechny obce ČR. Koeficient ekologické stability je ukazatel vyjadřující poměr výměry ekologicky stabilních ploch (např. louky, lesy, rybníky apod.) a ekologicky nestabilních ploch (orná půda, zastavěné plochy apod.).

Obrázek č. 50 – Koeficient ekologické stability pro obec Bítovčice, obce do 4000 obyvatel a pro ČR jako celek v letech 2007 a 2012



Obrázek č. 51 – Rozloha jednotlivých typů využití katastrálního území obce Bítovčice v letech 2008 a 2012



(e) Veřejný život

Sportovní a kulturní vyžití v obci zajišťují spolky: FC Bítovčice, MS Bítovčice a V. Studnice a Sbor dobrovolných hasičů Bítovčice. SDH Bítovčice, který má v současnosti kolem 75 členů, od žáků, dorostenců až po dospělé členy. SDH patří k nejstálejší a nejsilnější složce v obci. Požární sbor obdržel za své dlouholeté působnosti řadu čestných uznání za přední umístění a řadu stříbrných a zlatých medailí v různých soutěžích. Sboru se dostalo i vysokých vyznamenání ústředními orgány.

V obci je vybudované travnaté **fotbalové hřiště, dětský hrací koutek a dále místní knihovna.**

(f) Veřejné služby

Vybavenost veřejnými službami v obci Bítovčice je malá. Je zde obecní úřad a jedna třída mateřská školy. MŠ v Bítovčicích spadá pod ZŠ Velký Beranov.

V obci Bítovčice se nenachází **žádné sociální zařízení pro občany.** Nejbližší domov s pečovatelskou službou může nabídnout městyš Luka nad Jihlavou. V Bítovčicích se nenachází ani žádná **lékařská ordinace.** Nejbližší dostupné zdravotní středisko je v Lukách nad Jihlavou.

Pokud jde o dopravní obslužnost, obec spojuje s okolím silnice 3. třídy a veřejnou dopravu zajišťuje autobusový dopravce ICOM Transport, a.s. Frekvence spojení v pracovní dny je většinou občanů považována za dostačující.

V obci Bítovčice je umístěna **zastávka železniční trati Jihlava – Brno.**

2.1.2.2 Rozvojový potenciál obce Bítovčice

Tato kapitola se věnuje jednotlivým faktorům, které **ovlivňují rozvojový potenciál obce Bítovčice.** Jde o územní plánování a rozvojová území, vzdělanost a bilanci vlastních prostředků obce pro její rozvoj.

(a) Územní plánování a rozvojová území

Níže uvedená tabulka shrnuje základní informace o aktuálním stavu územně plánovací dokumentace (ÚPD) obce a informaci o zapojení do Programu obnovy venkova. Obec má **platnou ÚPD,** kterou průběžně aktualizuje dle zjištěných potřeb. Na ÚPD pak navazují některé důležité **projektové záměry** uvedené v návrhové části této strategie.

Projekt: Podpora vzniku strategie komunitně vedeného místního rozvoje pro území MAS LEADER –
Loucko, z.s.,
Reg. č. CZ.1.08/3.2.00/14.00331

Tabulka č. 5 – Základní informace o zapojení do Programu obnovy venkova a o stavu územního plánování obce Bítovčice

Zapojení obce do Programu obnovy venkova	Ano Rekonstrukce a nástavba KD, OÚ -výměna oken, rekonstrukce mostku.
Územně plánovací dokumentace (ÚPD)	Ano
Datum poslední aktualizace ÚPD	Změna č.1 ÚP - 26.1.2012
Zpracovatel stávající ÚPD	URBANISTICKÉ STŘEDISKO JIHLAVA, spol. s r. o. Matky Boží 11, 586 01 Jihlava
Další platné strategické dokumenty obce	Ne

Zdroj: [12] Magistrát města Jihlavy

Tabulka č. 6 – přehled aktuálních rozvojových území v obci Bítovčice

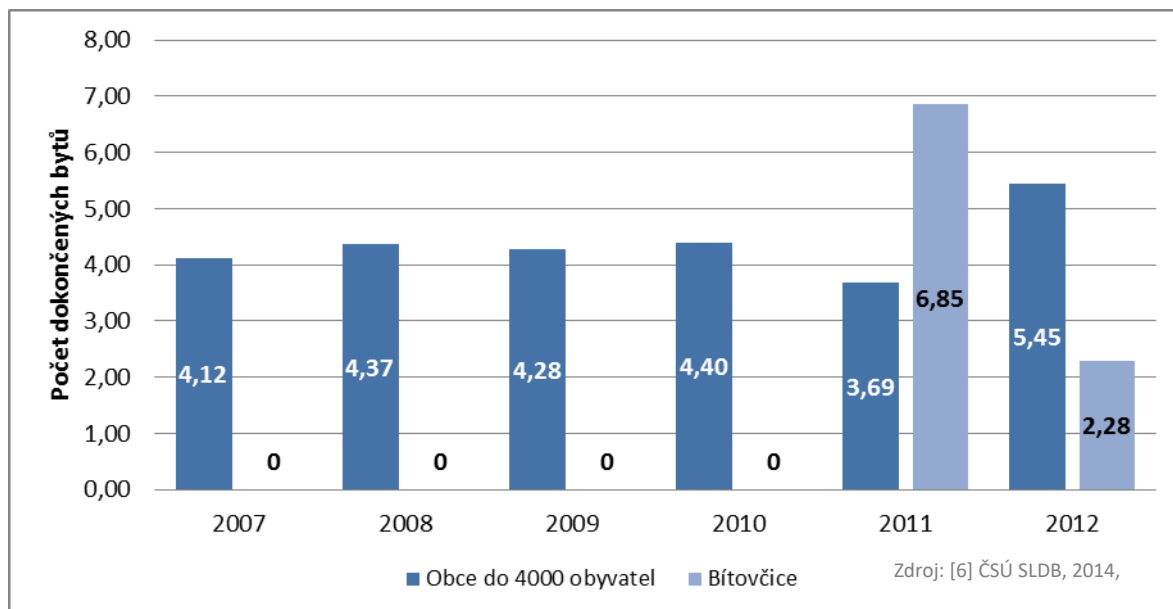
Město/místní část	Rozvojové území	Typ	Možné/plánované využití
Bítovčice	ČOV a splaškové vody	Ostatní areály	Napojení na vlastní ČOV
Bítovčice	Areál volnočasové aktivity	Rekreace a volný čas	Dovybavení cvičebními prvky a úprava prostoru
Bítovčice	Mateřská školka	Ostatní areály	Rekonstrukce; podlahy; fasáda

Zdroj: [8] MAS LEADER - Loucko, 2014

Důležitým typem rozvojových území, kterému byla věnována zvýšená pozornost při přípravě strategie, jsou plochy určené pro **plánovanou bytovou výstavbu**. Z následujícího obrázku vyplývá, že nebyl dokončen žádný byt na 1000 obyvatel v Bítovčicích mezi roky 2007 – 2010. V roce 2011 bylo dokončeno téměř 7 bytů na 1000 obyvatel a v roce 2012 dva byty.

Projekt: Podpora vzniku strategie komunitně vedeného místního rozvoje pro území MAS LEADER – Loucko, z.s.,
Reg. č. CZ.1.08/3.2.00/14.00331

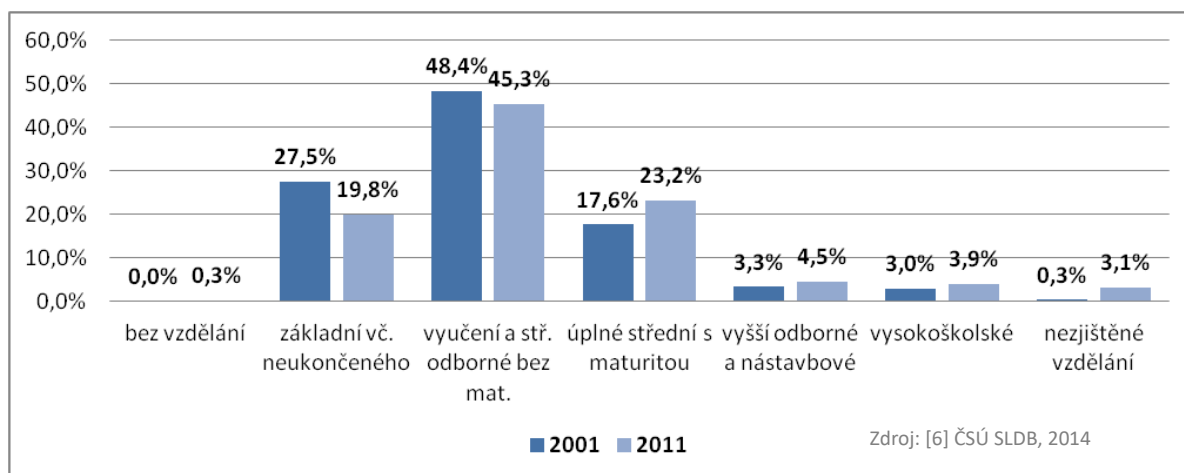
Obrázek č. 52 – Počet dokončených bytů přepočtený na 1000 obyvatel pro obce Bítovčice a obce ČR do 4000 obyvatel



(b) Vzdělanostní struktura

Důležitým indikátorem lidského potenciálu území je **vzdělanostní struktura** jeho obyvatelstva. Porovnání jejího vývoje v letech 2001 a 2011 je znázorněno na obrázku níže. V obci Bítovčice byl mezi lety 2001 a 2011 zaznamenán pokles obyvatel se základním vzděláním a vyučených. Počet středoškolsky a vysokoškolsky vzdělaných obyvatel nepatrně vzrostl.

Obrázek č. 53 - Porovnání vzdělanostní struktury obyvatel obce Bítovčice v letech 2001 a 2011



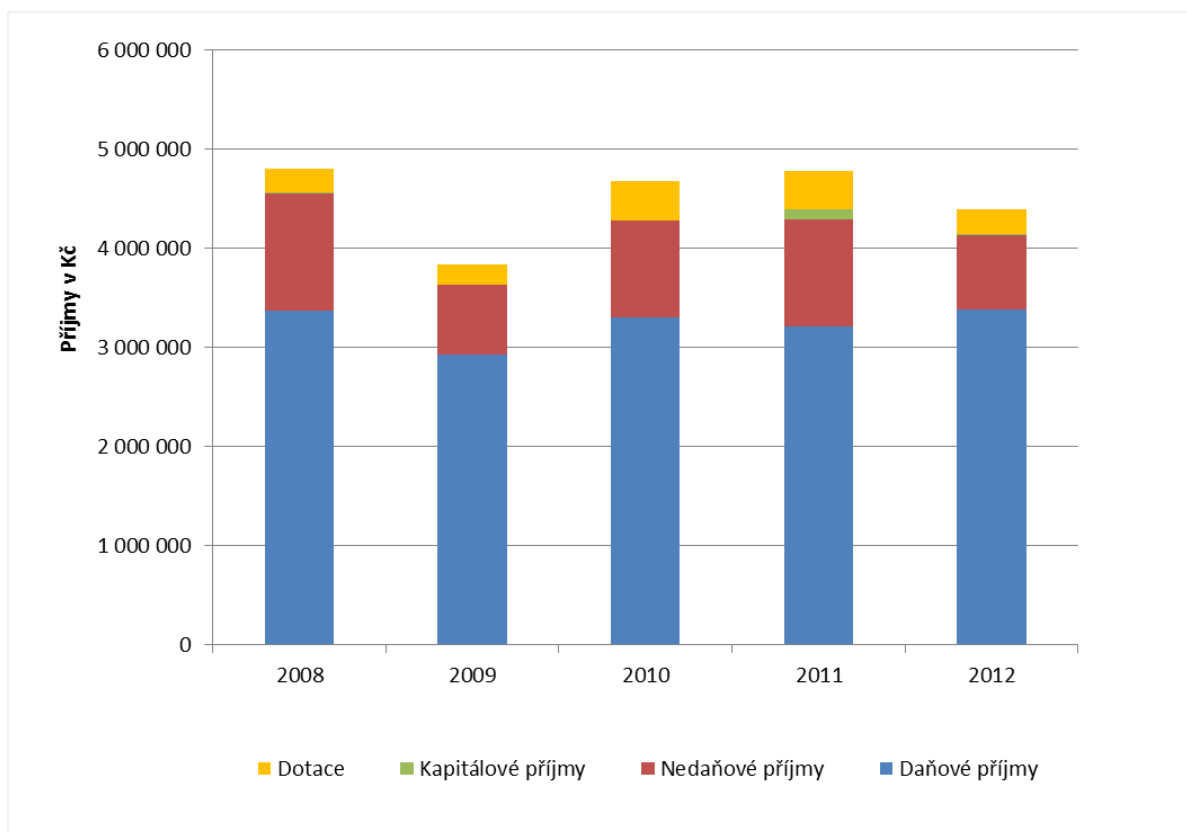
Projekt: Podpora vzniku strategie komunitně vedeného místního rozvoje pro území MAS LEADER –
Loucko,„zs,
Reg. č. CZ.1.08/3.2.00/14.00331

(c) Vlastní prostředky území

Cílem této kapitoly je specifikovat předpokládanou **výši vlastních prostředků území** k zajištění vícezdrojového financování rozvojových projektů pro období 2014 – 2022. Na níže uvedených dvou obrázcích je struktura příjmů a výdajů obce Bítovčice v letech 2008 až 2012.

Příjmy Bítovčic jsou tvořeny především daňovými příjmy, které se pohybují mezi 3 a 3,5 milionů Kč. Nedaňové příjmy kolísají mezi 700 000 a 1,2 miliony korun. Nejvíce dotací získala obec v roce 2010 a to ve výši 394 470 Kč a v roce 2011 387280 Kč, v ostatních letech jsou dotace nižší, ale neklesnou pod 200 000 Kč. Kapitálové příjmy jsou zásadní pouze roce 2011 (ve výši 95950 Kč).

Obrázek č. 54 – Jednotlivé typy příjmů obce Bítovčice v letech 2008 – 2012

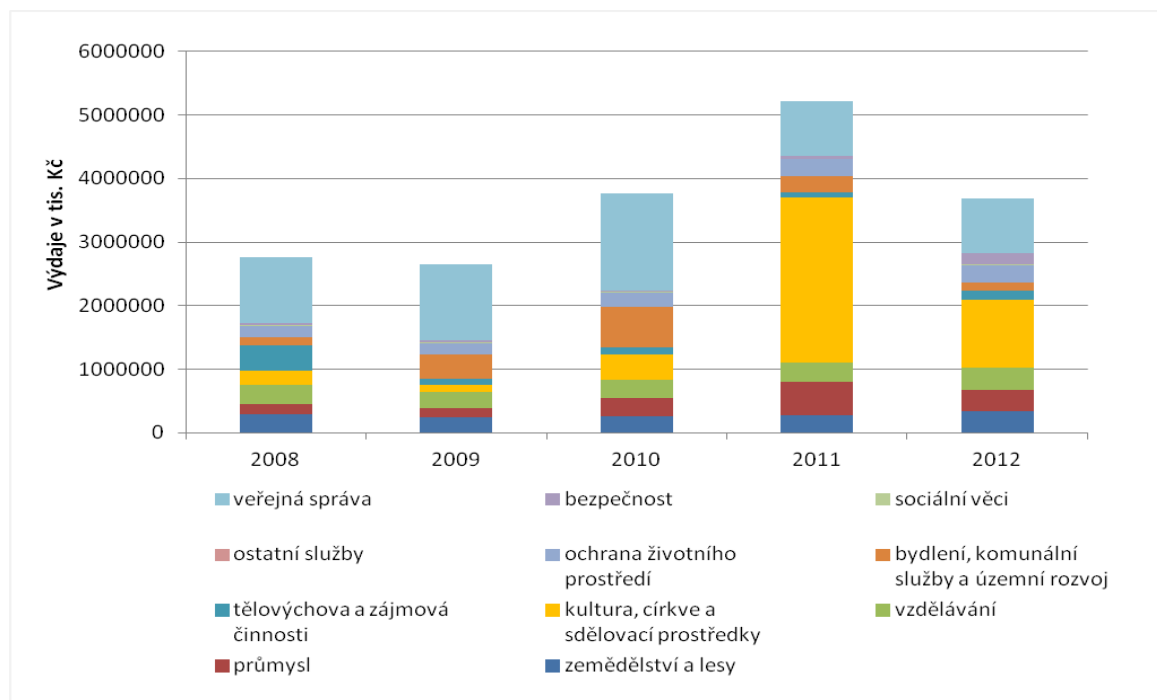


Zdroj: [9] Rozpočtyobcí, 2014

Pro rok 2012 byly zásadní výdaje do kultury, církve a sdělovacích prostředků a to ve výši 1 071 170 Kč, následovaly výdaje do oblasti veřejné správy, zemědělství, průmyslu a vzdělávání (všechny kolem 300 000 Kč).

Projekt: Podpora vzniku strategie komunitně vedeného místního rozvoje pro území MAS LEADER – Loucko, z.s.,
Reg. č. CZ.1.08/3.2.00/14.00331

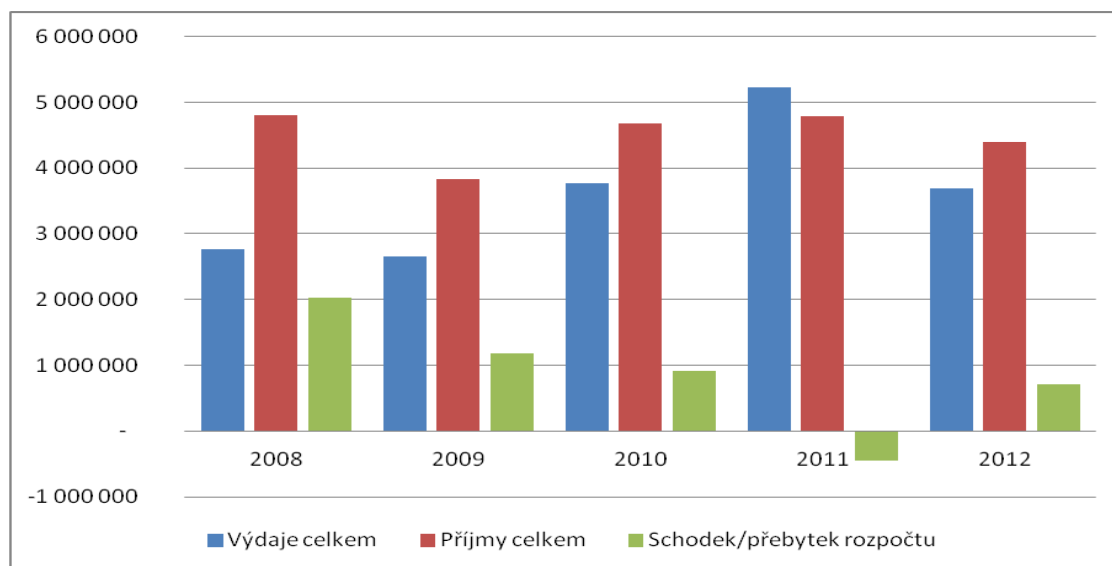
Obrázek č. 55 – Druhé určení výdajů obce Bítovčice v letech 2008 – 2012



Zdroj: [9] Rozpočtyobcí, 2014

Bilance se dostává v obci Bítovčice do schodku pouze v roce 2011. V ostatních letech tj. 2008, 2009, 2010 a 2012 je bilance v přebytku.

Obrázek č. 56 – Bilance příjmů a výdajů obce Bítovčice v letech 2008 – 2012



Projekt: Podpora vzniku strategie komunitně vedeného místního rozvoje pro území MAS LEADER –
Loucko,,zs,
Reg. č. CZ.1.08/3.2.00/14.00331

2.1.3 MĚSTO BRTNICE

Město Brtnice je největším sídlem z MASLEADER -Loucko. Leží třináct kilometrů jihovýchodně od Jihlavy. Přímo hraničí s katastrálním územím okresního a krajského města Jihlavy na straně jedné a katastrem Okresu Třebíč na straně druhé. Střed města se nachází na březích řeky Brtnice ve výšce **515 m.n.m.**, zbytek města se rozkládá na přilehlých kopcích Brtnické vrchoviny. Z geografického hlediska patří do širší oblasti Českomoravské Vysočiny.

Město má 10 místních částí: Brtnice, Dolní Smrčné, Jestřebí, Komárovice, Malé, Panská Lhota, Přímělkov, Příseka, Střížov, Uhřínovice.

Katastrální výměra obce je **74,17 km²**.

Obrázek č. 57 – Katastrální území města Brtnice



Zdroj: [11] MAS LEADER - Loucko, 2004

2.1.3.1 Současný stav, problémy a potřeby města Brtnice

Současný stav a potřeby města jsou analyzovány po následujících oblastech – obyvatelstvo (demografie), hmotná infrastruktura, zaměstnanost a ekonomika, zemědělství, potravinářství a péče o krajinu, veřejný život a veřejné služby.

(a) Obyvatelstvo města

V tomto oddílu jsou shrnuty základní informace o obyvatelstvu města Brtnice – o vývoji počtu obyvatel, struktuře přírůstku obyvatelstva a o jeho věkové struktuře.

Vývoj počtu obyvatel města a jeho místních částí je uveden v tabulce níže. Z tabulky je zřejmé, že mezi roky 1991 a 2011 městu Brtnice **mírně narostl počet obyvatel** – o cca 4 %. Na tomto nárůstu se nejvíce podílela Brtnice. Naopak nejvýraznější pokles počtu obyvatel zaznamenala místní část Dolní Smrčné – pokles více než o pětinu.

Tabulka č. 7 – Počet obyvatel města Brtnice a jejích místních částí v letech 1991, 2001 a 2011

Obec	Místní část	1991	2001	2011	% změna: r. 2011 oproti r. 1991	Absolutní změna mezi r. 2011 a r. 1991
Brtnice	-	3 592	3 656	3 732	3,9%	140
	Brtnice	2 265	2 351	2 409	6,4%	144
	Dolní Smrčné	108	94	89	-17,6%	-19
	Jestřebí	143	141	133	-7,0%	-10
	Komárovice	81	70	75	-7,4%	-6
	Malé	42	38	44	4,8%	2
	Panská Lhota	225	229	226	0,4%	1
	Přímělkov	132	123	128	-3,0%	-4
	Příseka	221	241	234	5,9%	13
	Střížov	311	304	325	4,5%	14
	Uhřínovice	64	65	69	7,8%	5

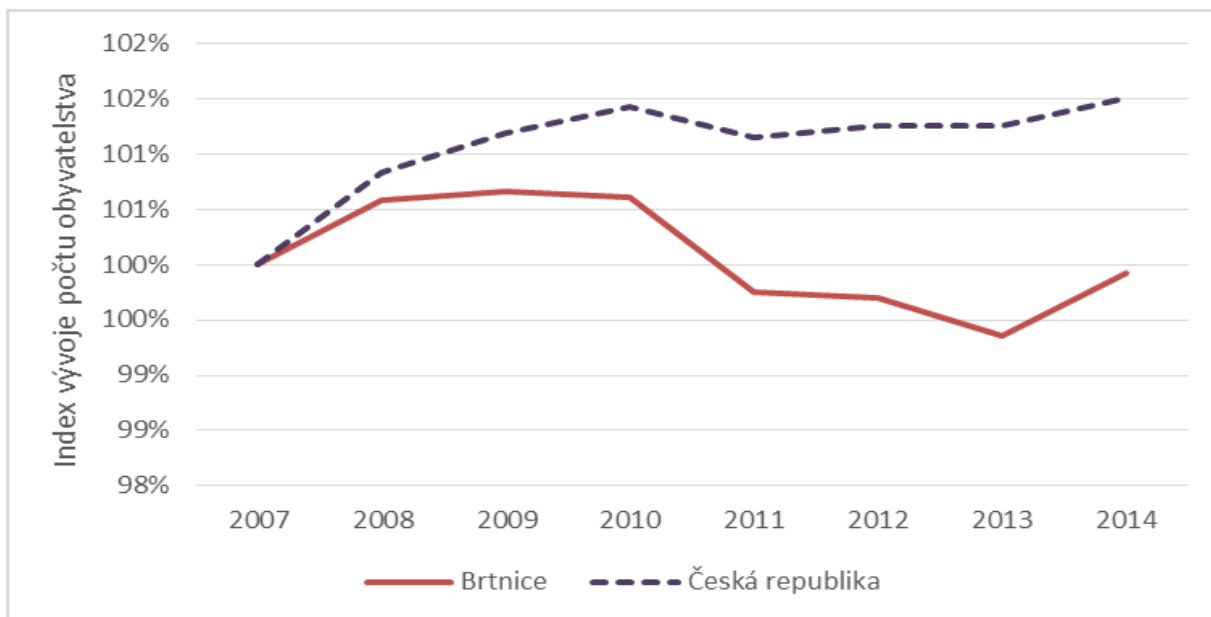
Zdroj: [6] ČSÚ SLDB, 2014,

Porovnání vývoje počtu obyvatel města Brtnice a skupiny obcí ČR do 4000 obyvatel pro období let 2007 – 2014 je znázorněno na obrázku níže. Z obrázku vyplývá, že zatímco v uvedené skupině obcí dochází v tomto období ke kontinuálnímu a relativně výraznému nárůstu počtu obyvatel, populace města Brtnice v **posledních sedmi letech stagnuje**.

Na následujícím obrázku je uvedeno srovnání struktury přírůstku / úbytku obyvatel v letech 2008, 2010 a 2012 pro město Brtnice, MAS LEADER -Loucko jako celkem a skupiny všech obcí do 4000 obyvatel. Z obrázku je patrné, že ve všech srovnávaných skupinách hraje přirozený přírůstek / úbytek jen malou roli na celkové změně počtu obyvatel. Naopak mnohem **větší význam má migrační saldo** (tj. rozdíl mezi počtem přistěhovalých a vystěhovalých).

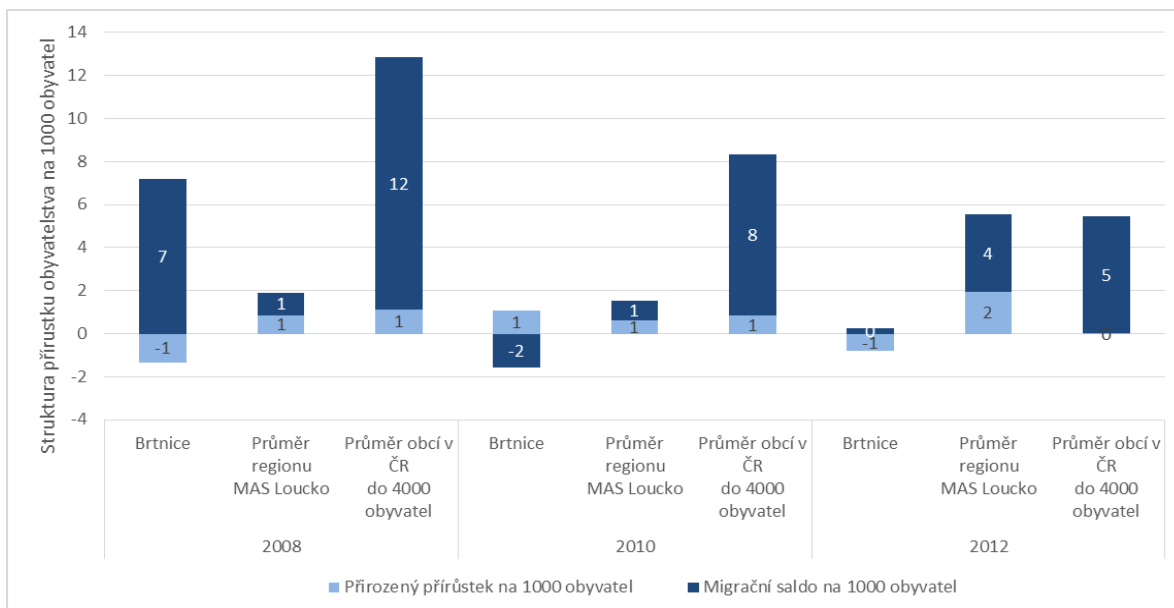
Obrázek č. 58 – Index vývoje počtu obyvatel města Brtnice od roku 2007 v porovnání se všemi obcemi ČR do 4000 obyvatel

Projekt: Podpora vzniku strategie komunitně vedeného místního rozvoje pro území MAS LEADER – Loucko,,zs,
Reg. č. CZ.1.08/3.2.00/14.00331



Zdroj: [2] ČSÚ, 2015

Obrázek č. 59 – Srovnání přirozeného přírůstku a migračního salda pro město Brtnice, MAS LEADER - Loucko a obce ČR do 4000 obyvatel v letech 2008, 2010 a 2012



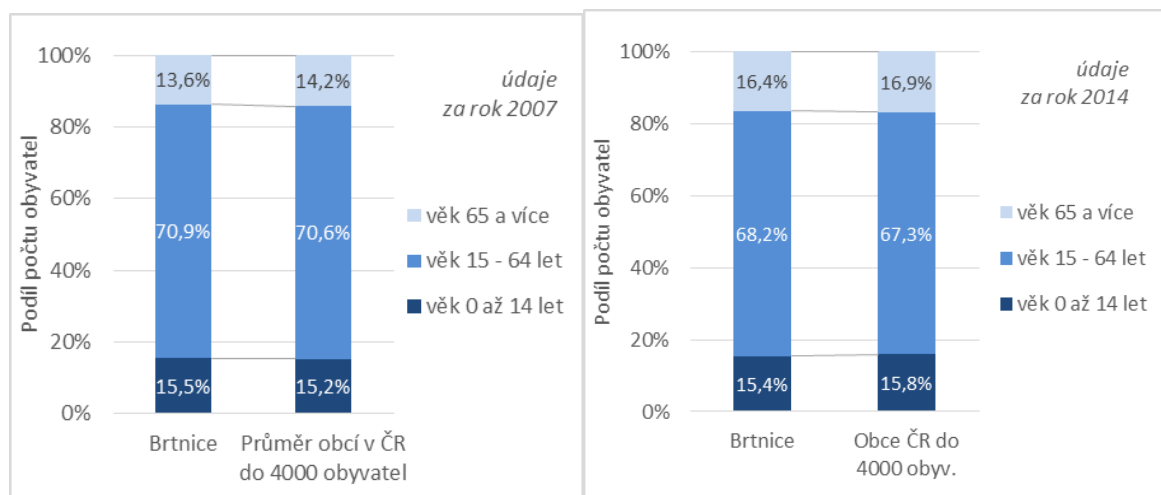
Zdroj: [1] ČSÚ, 2013

Pokud jde o vývoj migračního salda, Brtnice v letech 2010 a 2012 zaznamenáva zaporne noanoty, coz je horší výsledek v porovnání s MAS jako celkem i s obcemi ČR do 4000 obyvatel. Důležitým faktorem pro možnost zvyšování migračního salda je **dostatečná nabídka pozemků** pro výstavbu rodinných domů. Město Brtnice **aktivně vytváří podmínky**, aby na jejím katastru byly stavěny nové domy/byty – viz opatření uvedené níže pod cílem 1.2. Vývoji a srovnání počtu dokončených bytů se věnuje také kapitola o územním plánování níže.

Projekt: Podpora vzniku strategie komunitně vedeného místního rozvoje pro území MAS LEADER –
Loucko,,zs,
Reg. č. CZ.1.08/3.2.00/14.00331

Na obrázku níže je uvedeno srovnání věkové struktury obyvatelstva města Brtnice a venkovských obcí ČR do 4000 obyvatel v letech 2007 a 2012. Z obrázku je patrné, že v uvedeném pětiletém období populace Brtnice v porovnání se podobnými venkovskými obcemi zestárla – podíl obyvatel ve věkové skupině **nad 65 let narostl o 2 %**. Podíl obyvatel v produktivním a předproduktivním věku se jen mírně snížil.

Obrázek č. 60 – Změna věkové struktury obyvatel města Brtnice mezi roky 2007 a 2012 v porovnání se všemi obcemi ČR do 4000 obyvatel



Zdroj: [1] ČSÚ, 2015

Uvedené populační trendy (mírný úbytek obyvatel v posledních letech a stárnutí populace) vyvolávají specifické nároky na rozvojové cíle města Brtnice v letech 2014 – 2022. V obecné rovině jde minimálně o nutnost dalšího **zvyšování atraktivity města** pro bydlení a rozvoj **služeb pro starší občany**. Tyto nároky jsou reflektovány v návrhové části strategie města Brtnice.

(b) Hmotná infrastruktura

Mezi veřejnou infrastrukturu na území města Brtnice patří veřejné budovy, inženýrské sítě, dopravní infrastruktura, zázemí pro volný čas, veřejná prostranství, památky apod.

- Pokud jde o **veřejné budovy**, z mapování stavu této infrastruktury vyplývá dlouhodobé pod-investování některých objektů. Projevuje se jednak jejich **morální zastaralostí** a neestetičností, jednak **sníženou užitnou hodnotou** a nízkou provozní efektivitou. Důležitou potřebou v tomto smyslu je obnova uvedených nemovitostí, přidání dodatečných potřebných funkcí a **zvýšení jejich energetické efektivity**. Konkrétní projektové záměry v oblasti veřejných budov včetně předpokládaných investičních nákladů a určení priorit jsou uvedeny v návrhové části této strategie.

- Další velmi důležitou součástí veřejné infrastruktury jsou **inženýrské sítě**. Neaktuálnější a finančně nejnáročnější investiční oblastí pro období 2014 – 2022 je jednoznačně **dobudování kanalizace a čistíren odpadních vod** v místních částech města Brtnice. Nejlidnatější místní část města Brtnice je již na kanalizaci napojena, což odpovídá 2/3 obyvatel města Brtnice.

Druhým nejčastějším předmětem plánovaných investic v oblasti inženýrských sítí jsou **vodní zdroje a vodovody**. Na centrální zásobování vodou je v současné době napojeno cca **85 % obyvatel** města Brtnice. Pro následující roky se předpokládá dobudování vodovodu do některých dalších místních částí (viz konkrétní opatření v návrhové části).

Většina území města je úspěšně plynofikována. Výjimkou jsou místní části Střížov, Přímělkov, Komárovice a Příseka.

Pokud jde o další inženýrské sítě (rozvoj elektřiny či veřejného osvětlení), nejsou na území města Brtnice v následujících letech plánovány žádné významné investice z veřejných zdrojů.

- Další dlouhodobě pod-investovanou oblastí veřejné infrastruktury je **infrastruktura pro regionální mobilitu**. Jde jednak o silnice a cesty, jednak o cyklostezky, in-line stezky, budované pěší trasy apod. Silnice ve správě města Brtnice jsou opravovány/budovány podle předem stanovených plánů a některé důležité investiční projekty jsou zahrnuty do návrhové části této strategie. Jedná se především o budování parkovacích míst v blízkosti autobusových zastávek, výstavbu chodníků z bezpečnostními prvky v návaznosti na lávku pro pěší.

- Dalším podstatným prvkem krajiny jsou **nemovité památky**. V Brtnici a jejích místních částech se nacházejí desítky objektů, z nichž část vyžaduje v následujících letech investice do údržby nebo do přeměny památky na nový účel využití. Přehled projektových záměrů je uveden v příloze strategické části.

Mezi důležité nemovité památky Brtnice patří:

- Brtnický zámek včetně parku, zámek v Přísece
- Paulánský klášter – klášterní budova byla postupně adaptována na byty
- Valdštejnský dům na horní části náměstí
- Farní kostel sv. Jakuba Většího, kostel sv. Barbory, kostel sv. Antonína Paduánského, kostel sv. Jana Křtitele, fara
- Renesanční radnice a radniční most
- Měšťanské domy, venkovská usedlost
- Muzeum – Rodný dům Josefa Hoffmanna
- Silniční mosty se sochami

- Židovský most pod zámekem
 - Šest votivních sloupů s postavami světců (sloup se sochou sv. Antonína, sloup se sochou sv. Leopolda, sloup se sochou sv. Rocha)
 - Výklenková kaplička sv. Františka Serafinského, Kaple Panny Marie Pomocné
 - Boží muka
 - Horní a dolní hřbitov
 - Smírčí kameny
 - Myslivna Aleje
 - Hrad Rokštejn, tvrz
 - Židovský hřbitov, synagoga
- V rámci mapování potřeb území byl zjištěn také stav a rozvojové plány v oblasti dostupného **zázemí pro volný čas a odpočinek**. Přestože občané oceňují postupné zlepšení v péči o tento typ infrastruktury, dochází k **nárůstu nároků a očekávání** ohledně vybavenosti obcí a kvality zázemí pro volný čas. Následuje přehled hlavních objektů pro sportovní a kulturní volnočasové aktivity (funkčnost těchto objektů je nutné **zachovat a dále rozvíjet**):
- V roce 2010 byla v Brtnici zařazena do užívání tzv. „**Volnočasová budova**“ pro sportovní i jiná společenská využití, např. porady sportovní klubů. Sportovní zařízení v současnosti slouží především jako zázemí oddílům všestrannosti, jako šatny a klubovny pro sportovce, které využívají oddíly fotbalu, futsalu, mažoretky a turistický oddíl. Celý objekt je poskytován i místním dobrovolným hasičům pro konání hasičských soutěží.
 - Sportovní areál je jediným centrem sportovišť mnoha druhů v celém mikroregionu Černé Lesy. Konají se zde různé sportovní akce, různé turnaje, sportovní dny,...

Součástí sportovního zařízení je:

- Malá tělocvična, ve které jsou umístěny posilovací stroje využívané ženami ke cvičení a muži z oddílů fotbalu a kulturistiky v rámci tréninků.
- Venkovní sportoviště: antukové kurty pro tenis, umělý povrch a asfaltové a fotbalové hřiště pro fotbal, nohejbal, florbal a pozemní hokej
- Terasa i dětský koutek jsou využívány dětmi a diváky při fotbalových zápasech
- Další tělocvična v Brtnici se nachází v budově Základní školy Brtnice.

V současnosti slouží k pořádání **kulturních akcí a společenskému vyžití** několik budov, především ale dobře fungující **Společensko-kulturní centrum** na kraji náměstí. Dalšími využívanými prostory pro kulturu jsou **budova bývalého kina** (divadelní představení a besedy), **stodola v areálu Rodného domu Hoffmana**, **knihovna**, **Dům Valdštejnů** naproti kostelu a také **Brtnický zámek**.

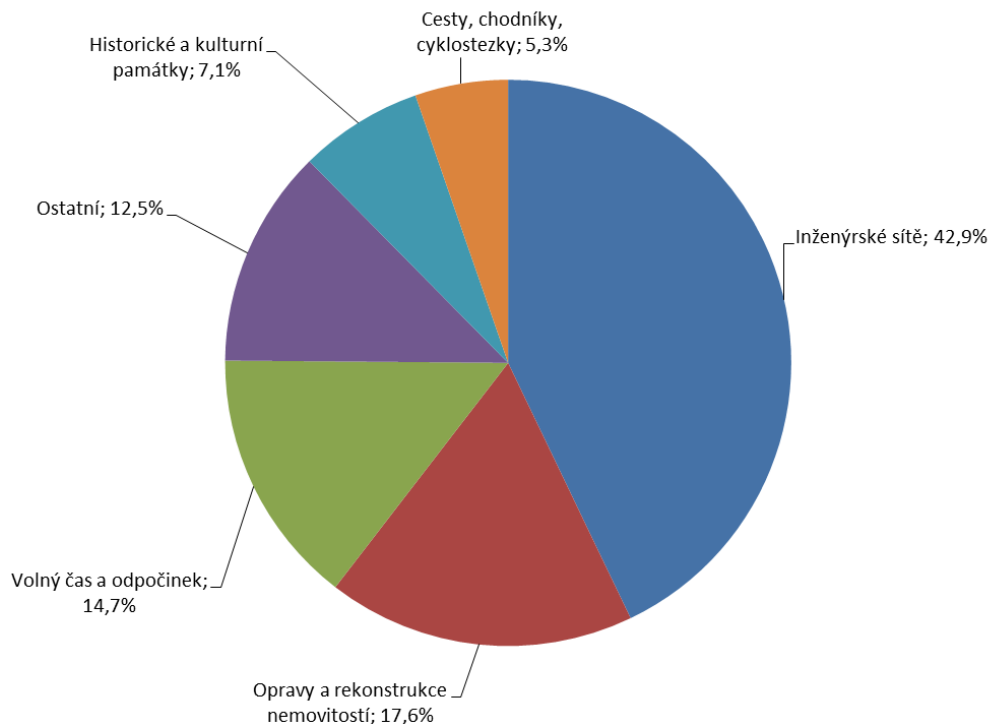
Městská knihovna Brtnice, která se nachází v domě J. Hoffmanna. Hoffmannův dům je významnou stavební i kulturně – historickou památkou města Brtnice. Knihovna má 6 poboček v místních částech města Brtnice, a to v Jestřebí, Přísece, Strážově, Přímělkově, Panské Lhotě, a v Dolní Smrčné.

- V rámci zjišťování rozvojových potřeb města Brtnice v oblasti hmotné infrastruktury bylo provedeno **mapování** ve spolupráci se samosprávou města. V následujícím textu jsou uvedeny výsledky tohoto mapování – **struktura plánovaných projektů/investic** podle témat, finanční náročnosti a očekávaného data ukončení.

Na níže uvedeném obrázku je znázorněno rozdělení celkového objemu potřebných investic do hmotné infrastruktury mezi jednotlivé tematické oblasti. Z obrázku je patrné, že více než 40 % všech prostředků má směřovat do **inženýrských sítí** (z naprosté většiny do **dostavby kanalizace a ČOV** v místních částech). Na druhém místě podle investiční náročnosti jsou **opravy a rekonstrukce veřejných nemovitostí** a na třetím projekty zaměřené na budování a opravy **zázemí pro volný čas**. **Historické a kulturní památky**, stejně jako investice do **cest, chodníků a cyklostezek** pak zabírají menší podíl potřebných prostředků. V kategorii „Ostatní“ jsou uvedeny další projekty. Specifické rozvojové cíle města Brtnice v oblasti hmotné infrastruktury uvedené níže v této kapitole jsou členěny podle těchto kategorií.

Obrázek č. 61 – Rozdělení celkového objemu potřebných investic do hmotné infrastruktury v Brtnici mezi jednotlivé tematické oblasti

Projekt: Podpora vzniku strategie komunitně vedeného místního rozvoje pro území MAS LEADER –
Loucko, z.s.,
Reg. č. CZ.1.08/3.2.00/14.00331

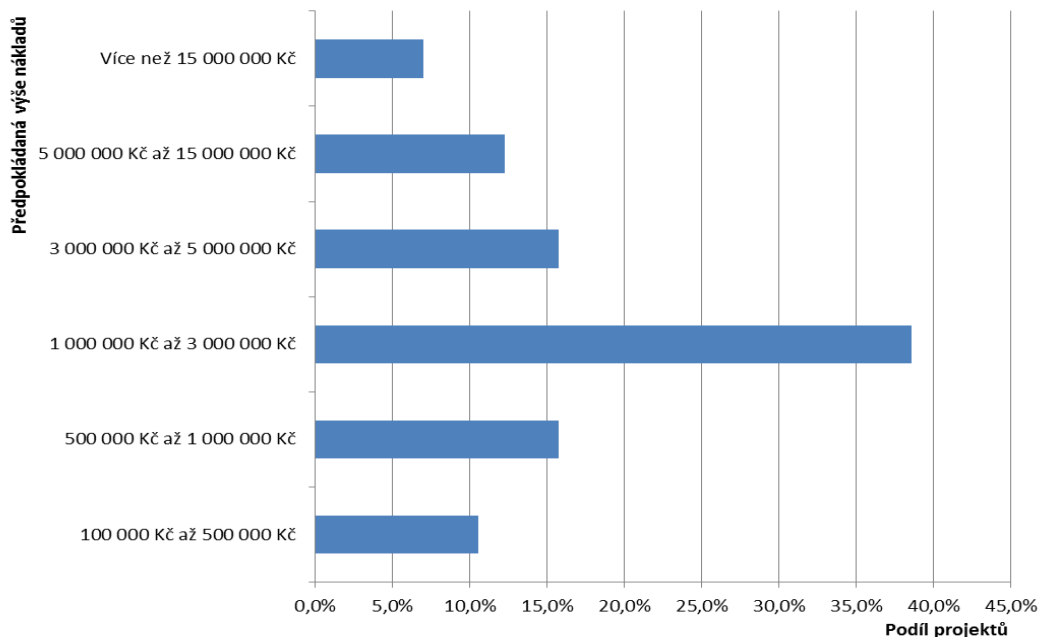


Pokud jde o investiční náročnost (výši rozpočtů) jednotlivých projektů, jak je patrné z níže uvedeného obrázku, téměř **40 %** z celkového počtu projektů má rozpočet mezi **1 a 3 mil. Kč**. Projektů s vyšším i nižším rozpočtem než tento interval, je přibližně stejný podíl – kolem 25 % až 35 %.

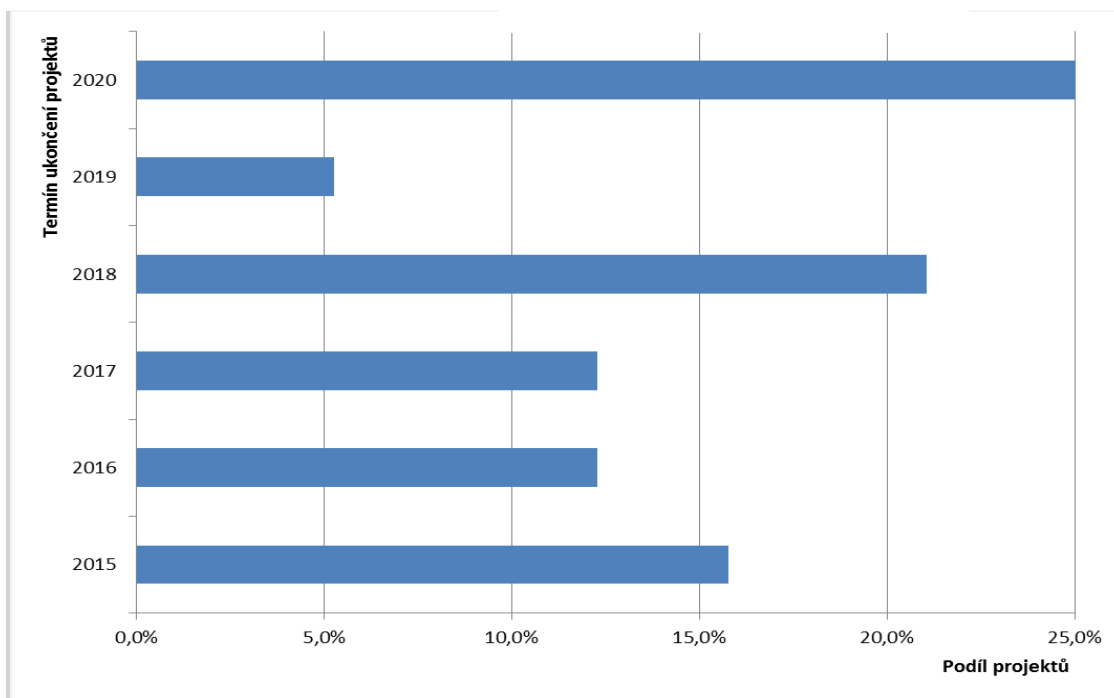
Pokud jde o očekávané ukončení plánovaných projektů, **60 % investic má být ukončeno po roce 2018** a zbývajících 40 % již do roku 2017. V rámci šetření byly identifikovány také prioritní projekty obzvláště důležité pro rozvoj města. **Prioritní projekty tvoří cca 1/3 z celkového rozpočtu** na investice do veřejné hmotné infrastruktury.

Obrázek č. 62 – Rozdělení projektů investic do veřejné hmotné infrastruktury v Brtnici v letech 2015 -2020 podle výše celkových investičních nákladů

Projekt: Podpora vzniku strategie komunitně vedeného místního rozvoje pro území MAS LEADER –
Loucko, z.s.,
Reg. č. CZ.1.08/3.2.00/14.00331



Obrázek č. 63 – Rozdělení projektů investic do veřejné hmotné infrastruktury v Brtnici v letech 2015 -2020 podle roku předpokládaného dokončení



Zdroj: [8] MAS LEADER - Loucko, 2014

- V rámci přípravy strategie byly zjišťovány **investiční potřeby** či investiční záměry města Brtnice v oblasti hmotné infrastruktury a to v kategoriích:

- Veřejné budovy
- Inženýrské sítě
- Pozemní komunikace (silnice, cesty, chodníky a cyklostezky)
- Nemovité památky
- Zázemí pro odpočinek a volnočasové aktivity

Tyto investiční záměry jsou finančně i časově velice náročné a je nutné postupovat dle finančních možností města Brtnice.

V kategorii „**Veřejné budovy**“ plánuje město Brtnice např. přestavbu stávající sýpky na regionální muzeum, rekonstrukce vnitřních instalací, soc. zařízení, výměnu oken, zateplení objektů včetně nových fasád u nemovitostí v majetku města (DPS, Radnice, bytové domy, Infocentrum, kino apod.), ale také i rekonstrukci soc. zařízení a dalších učeben v MŠ a ZŠ, rekonstrukci MŠ ve Střížově, rekonstrukce KD v jednotlivých místních částech (rekonstrukce střech, výměna oken, rekonstr. soc. zařízení, fasády, atd.), rekonstrukce stávajících budov či stavba nového zázemí pro SDH. Dalším významným projektovým záměrem spadajícím částečně pod investice do veřejných budov je vybudování technického a manipulačního dvora, což je jeden z prioritních záměrů města Brtnice

V kategorii „**Inženýrské sítě**“ jsou plánovány aktivity do budování veřejných kanalizací včetně výstavby čistíren odpadních vod nebo biologických rybníků. I vlastní město Brtnice plánuje rekonstrukce stávajících kanalizací a dostavbu kanalizací v nově zastavovaných částech města. Dalším důležitým investičním záměrem je i oblast zásobování pitnou vodou. Zde jsou plánovány aktivity do rekonstrukcí veřejných studní, hledání nových zdrojů-vrtů. Město Brtnice mimo jiné plánuje kompletní rekonstrukci technologické části stávající úpravny vody. Do této kategorie je zahrnuto i rekonstrukce a rozšíření VO, místní rozhlas, internetové spojení apod.

Dalším významným projektovým záměrem je příprava pozemků včetně kompletního zasilování pro výstavbu 27rodinných domů jako důležitý předpoklad pro další rozvoj města.

V kategorii „**Pozemní komunikace (silnice, cesty, chodníky a cyklostezky)**“ je plánována výstavba parkovacích ploch včetně zastávek, lávek pro pěší, rekonstrukce stávajících místních komunikací, mostů, rekonstrukce a dostavba chodníků včetně bezpečnostních prvků jak v Brtnici tak i místních částech. Město má záměr obnovovat místní polní a lesní cesty, budovat naučné, vycházkové trasy a dále rozvíjet cyklistiku výstavbou nových cyklotras.

V kategorii „**Nemovité památky**“ je záměrem města realizovat rekonstrukce nebo restaurování kulturních památek. Je to např. Měšťanský dům, rodný dům J. Hoffmanna, kamenné kašny, votivní sloupy, barokní mosty, kaple, varhany, vyhlídková věž na Zámeckém kostele, ale i revitalizace hřbitovů či klášterní zahrady/zámecký park.

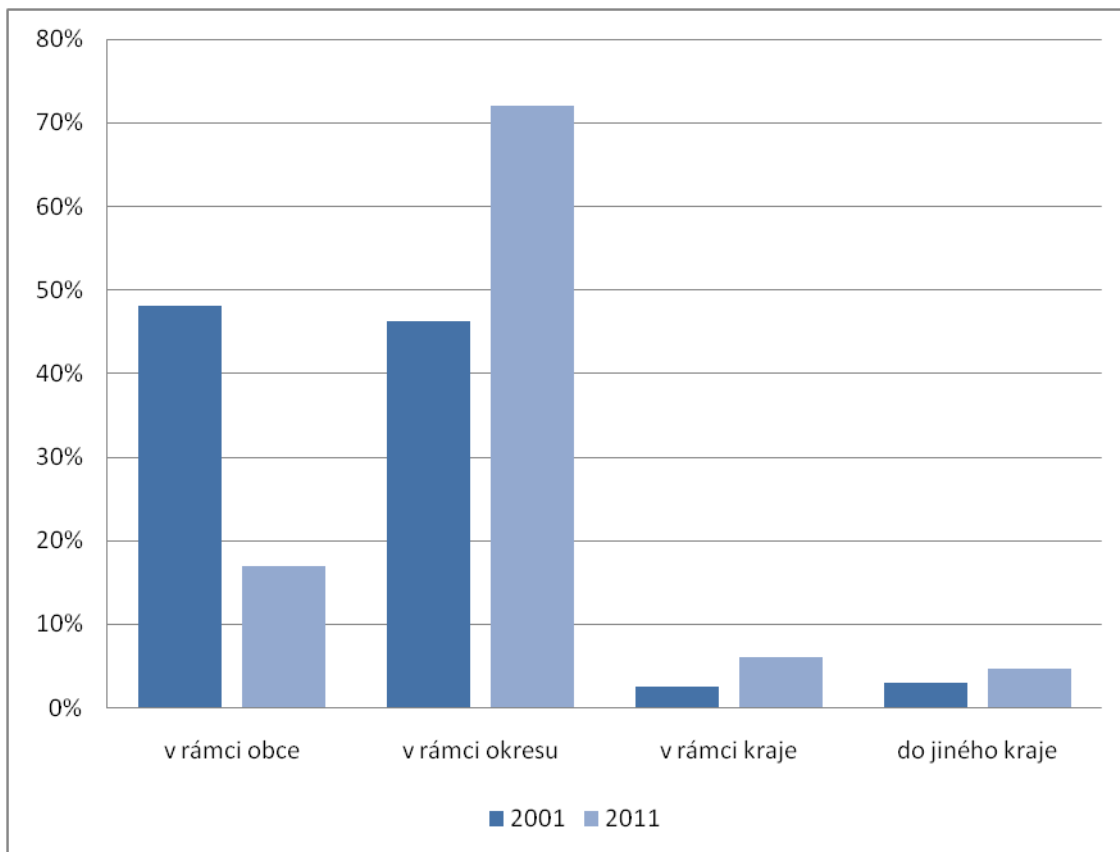
Projekt: Podpora vzniku strategie komunitně vedeného místního rozvoje pro území MAS LEADER –
Loucko, z.s.,
Reg. č. CZ.1.08/3.2.00/14.00331

V kategorii „Zázemí pro odpočinek a volnočasové aktivity“ jsou připravovány záměry jako např. přestavba sportovně relaxační zóny, která by zahrnovala přírodní koupaliště, běžkařské dráhy in-line trasy. Dále je záměrem prodloužení stávající sjezdovky, rozšíření a dovybavení stávajících sportovišť, zázemí pro požární sport, revitalizace zeleně, rybníků, školních zahrad apod.

(c) Zaměstnanost a ekonomika

Tento oddíl se zabývá zaměstnaností a ekonomickou činností na území města Brtnice. Níže uvedený obrázek obsahuje srovnání podílu občanů města Brtnice **vyjíždějících z obce za prací** v roce 2001 a 2011. Z obrázku je zřejmé, že v uvedeném desetiletém období se tento podíl prakticky nezměnil a je ustálený na cca 40 %. To svědčí o **zachování významu města Brtnice** jako centra pracovní nabídky pro své občany. Pokud jde o vyjíždku za prací mimo Brtnici, nejsilnější proud směřuje do **Jihlavy a její aglomerace**.

Obrázek č. 64 – Zaměstnanci vyjíždějící za prací v rámci města Brtnice v letech 2001 a 2011



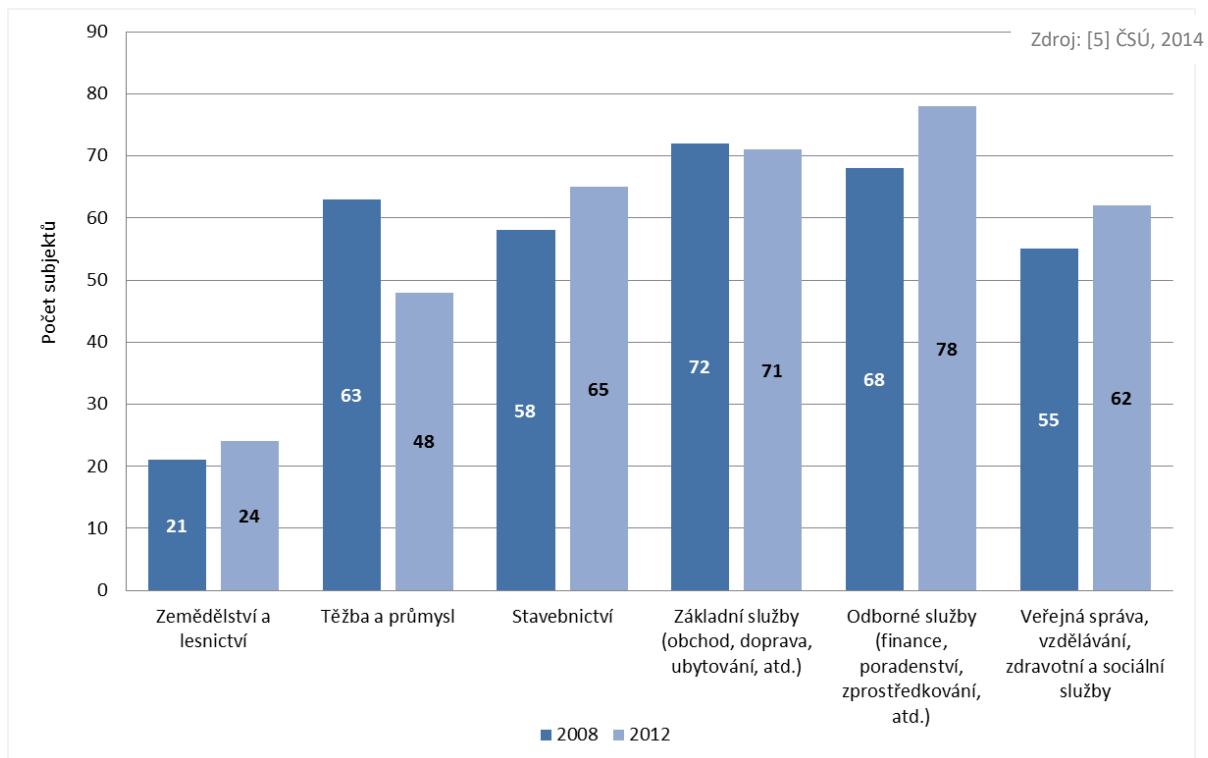
Zdroj: [6] ČSÚ SLDB, 2014

Následujícím obrázek srovnávání změnu odvětvové struktury ekonomických subjektů se sídlem v Brtnici mezi roky 2008 a 2012. Z obrázku je zřejmé, že dochází k **nárůstu** počtu subjektů působících v oblasti **odborných**

Projekt: Podpora vzniku strategie komunitně vedeného místního rozvoje pro území MAS LEADER –
Loucko,,zs,
Reg. č. CZ.1.08/3.2.00/14.00331

služeb a veřejné správě (resp. vzdělávání, zdravotnictví a sociálních službách) a naopak k poklesu počtu podnikatelů v průmyslu, popř. těžbě nerostných surovin.

Obrázek č. 65 – Srovnání odvětvového zaměření ekonomických subjektů v Brtnici v letech 2008 a 2012 (sloučené kategorie podle klasifikace NACE)



Následující tabulka shrnuje základní údaje o největších zaměstnavatelích v Brtnici.

Tabulka č. 8 – Největší zaměstnavatelé v Brtnici v roce 2013

Název zaměstnavatele	Obor	Počet zaměstnanců
<i>SNAHA, kožedělné družstvo Brtnice</i>	Činění a úprava usní (vyčiněných kůží); zpracování a barvení kožešin	25 - 49
<i>Petr Kousal, kůže, kožešiny</i>	Zpracování, výkup a prodej kožešin, činění kůží	1 - 5
<i>Kožešiny Novotný Stanislav, kožešnictví</i>	Kůže, kožešiny - zpracování, výkup, prodej.	1-5
<i>BECCŠCO a.s.</i>	tepelná čerpadla, solární a fotovoltaické systémy	1-5

Projekt: Podpora vzniku strategie komunitně vedeného místního rozvoje pro území MAS LEADER –
Loucko, z.s.,
Reg. č. CZ.1.08/3.2.00/14.00331

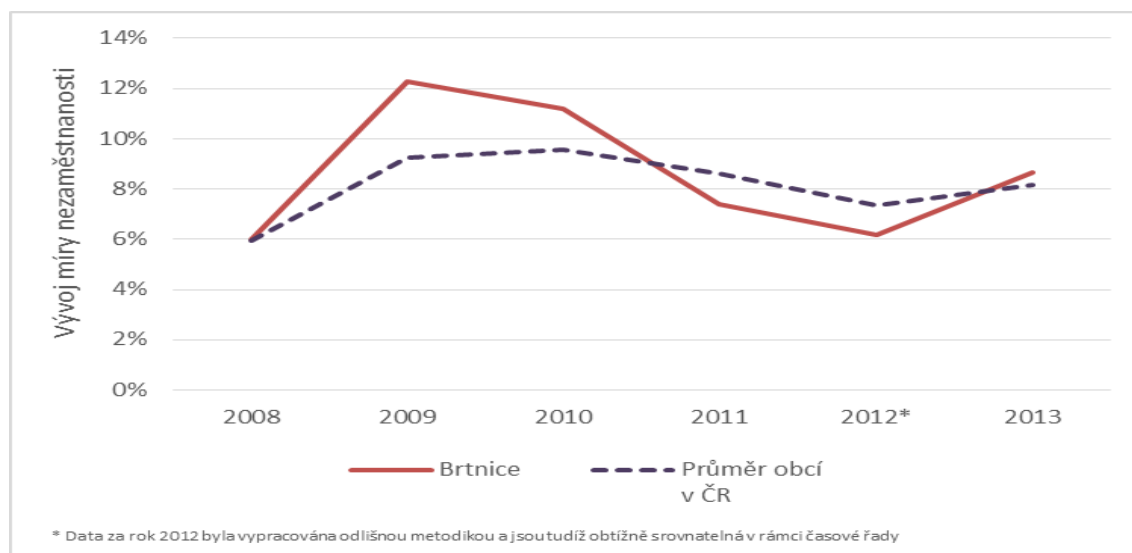
Jan Svěrák, prodej a servis jízdních kol a šicích strojů	Prodej a servis jízdních kol a elektrokol, šicích strojů, malé zemědělské techniky	1-5
AGRA BRTNICE, a.s.	zemědělská výroba	50 -99
Vlastimil Zelený - START	Velkoobchod s dřevem, stavebními materiály a sanitárním vybavením	50 -99
Mrazírny Brtnice, a.s.	Velkoobchodní a maloobchodní prodej mraženého zboží, skladování mraženého a chlazeného zboží	1-5
P. Lhota – soukromý zemědělec (Motáček)	Chov prasat, lesnictví a těžba dřeva, sladkovodní akvakultura	1 - 2

Zdroj: [8] MAS LEADER - Loucko, 2014

Klíčovým ekonomickým ukazatelem je **vývoj registrované míry nezaměstnanosti**. Na níže uvedeném obrázku je znázorněno porovnání vývoje míry nezaměstnanosti v Brtnici a v ČR v letech 2008 až 2013. Z obrázku je patrné, že mezi roky 2008 a 2011 došlo v důsledku ekonomické krize ke všeobecnému **nárůstu míry nezaměstnanosti**. Zatímco v roce 2008 byla míra nezaměstnanosti v Brtnici srovnatelná s celorepublikovým průměrem, v následujících dvou letech tento průměr **výrazně překročila – o 2 % až 3 %**.

Obrázek č. 66– Míra nezaměstnanosti v Brtnici a v ČR v letech 2008 – 2013

Zdroj: [4] ÚP ČR, 2014



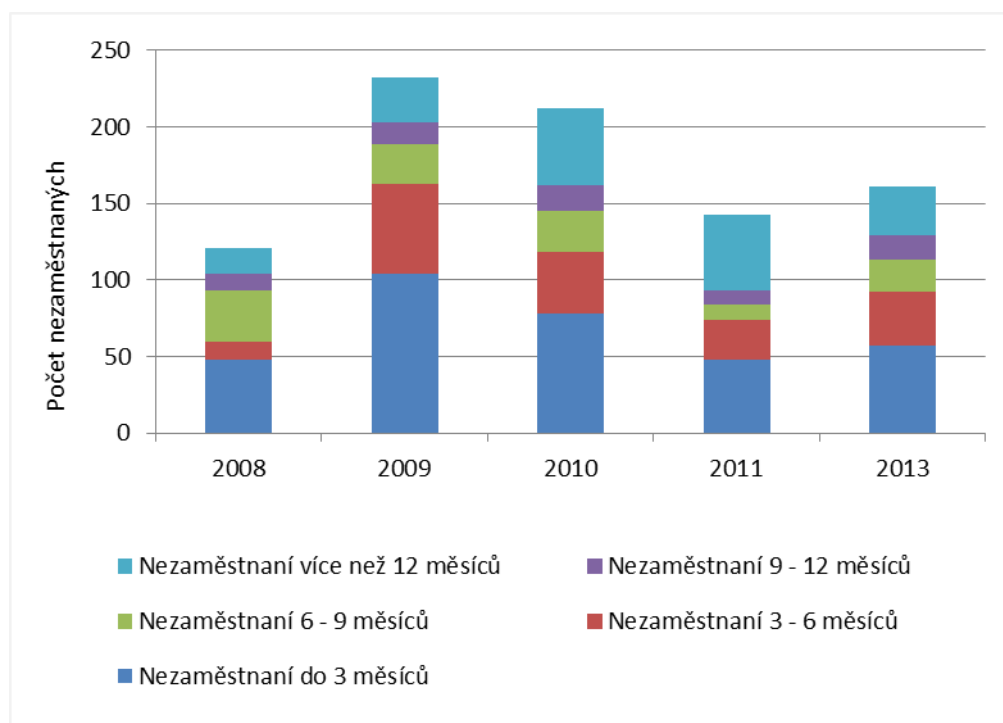
Naopak v době poklesu celkové nezaměstnanosti, letech 2011 a 2012, vykazuje Brtnice nižší nezaměstnanost, než je celorepublikový průměr (pravděpodobně díky zaměstnanosti části občanů Brtnice v aglomeraci Jihlavy,

Projekt: Podpora vzniku strategie komunitně vedeného místního rozvoje pro území MAS LEADER –
Loucko,,zs,
Reg. č. CZ.1.08/3.2.00/14.00331

kde jsou umístěny spíše konjunkturně zaměřené podniky. Obecně ve sledovaném vykazuje nezaměstnanost v Brtnici **větší rozkolísanost**, než je celorepublikový průměr.

Na následujícím obrázku je znázorněna struktura nezaměstnaných občanů města Brtnice v letech 2008 – 2013 (kromě roku 2012) **podle délky nezaměstnanosti**. Z grafu je patrné, že v tomto období došlo k významnému nárůstu podílu nezaměstnaných, kteří jsou bez práce více než 3 měsíce. Znamená to, že nezaměstnaní občané Brtnice zůstávají bez práce déle než v předkrizovém roce 2008.

Obrázek č. 67 – Struktura nezaměstnaných v Brtnici podle délky nezaměstnanosti v letech 2008, 2009, 2010, 2011 a 2013



Zdroj: [4] ÚP ČR, 2014

Jedním z perspektivních ekonomických odvětví pro Brtnici a její okolí je **cestovní ruch**. Území se nachází v krátké dojezdové vzdálenosti od Jihlavy, resp. dálnice D1 a má příznivé krajinné předpoklady pro využívání v oblasti aktivit cestovního ruchu a rekreace. Jedná se o typickou část Vysočiny (Českomoravské vrchoviny). Přestože je značná část zemědělsky využívána, je možno území jako celek hodnotit kladně a z hlediska scénické hodnoty krajiny, přítomnosti městské památkové zóny, atraktivního členitého reliéfu nabízejícího se k využití pro řadu letních i zimních aktivit a celkově kvalitního životního prostředí.

V současné době existuje nabídka ubytovacích kapacit, ale chybí dostatečná **doprovodná turistická infrastruktura** a zejména nabídka služeb. Ubytovací kapacity nabízí např. turistická ubytovna v Brtnici

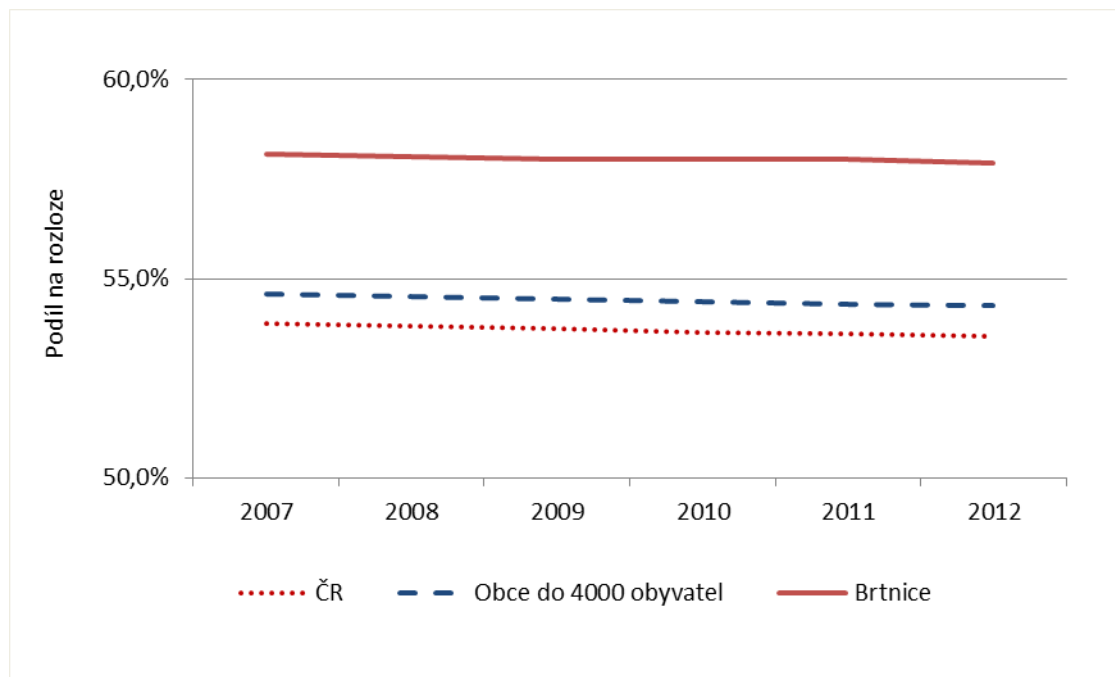
Projekt: Podpora vzniku strategie komunitně vedeného místního rozvoje pro území MAS LEADER –
Loucko, z.s.,
Reg. č. CZ.1.08/3.2.00/14.00331

s přilehlými tenisovými kurty. Pro zimní sezónu je k dispozici lyžařský vlek. Další turistickou atraktivitou je zřícenina hradu Rokštejn a nad údolím řeky Brtničky.

(d) Zemědělství, potravinářství a péče o krajinu

Zachovalá, esteticky hodnotná a ekologicky funkční (stabilní) krajina je jedním z klíčových **předpokladů kvality života** na venkově. Jak je patrné z níže uvedeného obrázku, katastrální územní města Brtnice má **vyšší podíl zemědělské půdy** v porovnání s územím srovnatelně velkých obcí ČR i s územím ČR jako celkem.

Obrázek č. 68 – Srovnání podílu zemědělské půdy na celkové rozloze města Brtnice, obce do 4000 obyvatel a pro ČR jako celek v letech 2007 – 2012

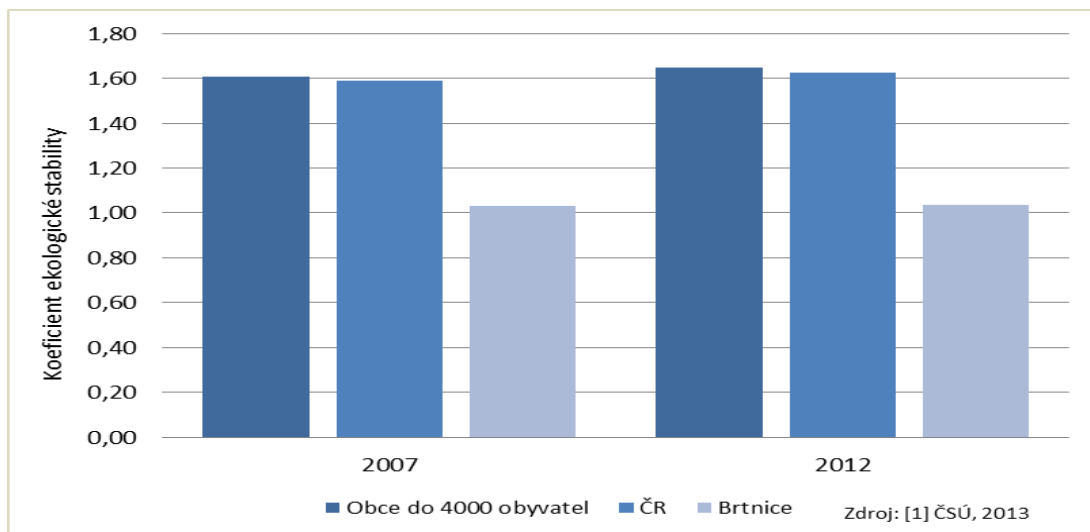


Zdroj: [1] ČSÚ, 2013

Z dalšího obrázku vyplývá, že katastrální území vykazuje **nižší hodnotu koeficientu ekologické stability** v porovnání se srovnatelným venkovem a ČR jako celkem. Koeficient ekologické stability je ukazatel vyjadřující poměr výměry ekologicky stabilních ploch (např. louky, lesy, rybníky apod.) a ekologicky nestabilních ploch (orná půda, zastavěné plochy apod.). Je to pravděpodobně způsobeno **vyšším podílem orné půdy** v porovnání s oběma srovnávacími skupinami. Tato skutečnost klade zvýšené nároky na **ochranu před půdní erozí** a dalšími jevy souvisejícími s hospodařením na orné půdě.

Obrázek č. 69 – Koeficient ekologické stability pro město Brtnice, obce do 4000 obyvatel a pro ČR jako celek v letech 2007 a 2012

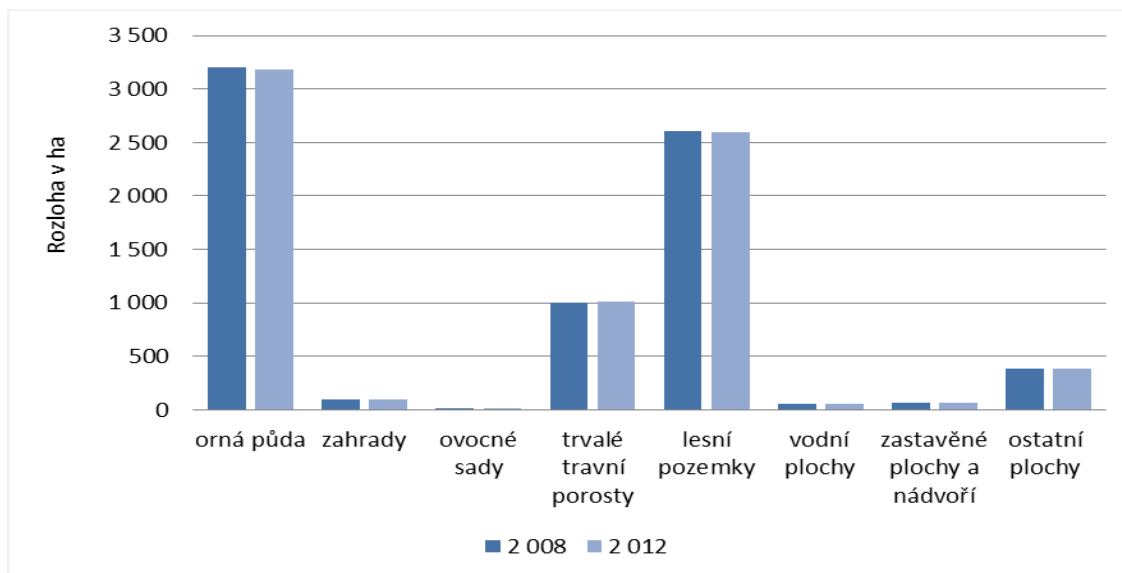
Projekt: Podpora vzniku strategie komunitně vedeného místního rozvoje pro území MAS LEADER – Loucko, z.s.,
Reg. č. CZ.1.08/3.2.00/14.00331



Zdroj: [1] ČSÚ, 2013

Hodnota koeficientu ekologické stability pro město Brtnice se v čase výrazně nemění. Příčinu ukazuje srovnání jednotlivých typů využití území katastru obce v letech 2008 a 2012. Ze srovnání je patrné, že plocha využitá pro ornou půdu, stejně jako ostatní typy pozemků **zůstává**

Obrázek č. 70 – Rozloha jednotlivých typů využití katastrálního území města Brtnice v letech 2008 a 2012



Zdroj: [5] ČSÚ, 2014

Na území Brtnice jsou evidovány malé soukromé farmy se zaměřením na chov ovcí a hospodářských zvířat. Přímo v Brtnici se nachází soukromý zpracovatel masa a masných výrobků, dále malé pekařství a cukrárna, v místní části Uhřínovice i malý pivovar.

(e) Veřejný život

Podle názorů obyvatel Brtnice je nabídka veřejných akcí a zájmových aktivit důležitým **předpokladem pro kvalitu života** v městě. Sportovní a kulturní vyžití v městě zajišťuje **velké množství spolků**, které byly zmapovány pro potřebu této strategie. Hlavním účelem následujícího výčtu výrazných brtnických spolků je **identifikovat hlavní zdroj** veřejného života v obci za účelem jeho **další podpory a rozvoje**.

- **Sbory dobrovolných hasičů:** Brtnice, Panská Lhota, Malé, Jestřebí, Střížov, Příseka, Dolní Smrčné, Přímělkov, Uhřínovice
- **Kulturní spolky:** Brtnický divadelní spolek Bezchibi, Fresh club Brtnice (výuka tance, taneční soutěže, vystoupení), Spolek pro starou Brtnici, Společnost J. Hoffmanna (zachování muzejních exponátů, publikace, fotografické a filmové materiály, pořádání výstav apod.), Chrámový sbor, Kulturní klub Panská Lhota, Kulturní klub Komárovice, Kulturní klub Příseka
- **TJ Sokol Brtnice:** 11 oddílů – fotbal, futsal, nohejbal, volejbal, hokej, tenis, stolní tenis, kulturistika, cvičení ženy, rodiče a děti a mažoretky.
- **Vzdělávací spolek** Škola obnovy a rozvoje venkova (ekologické aktivity a vzdělávání)
- **Brtnické kovadliny** (podpora a oživení tradiční umělecké činnosti, pravidelné mezinárodní setkání uměleckých kovářů)
- **Hudební skupiny:** Fontána, Vysočanka, Kalybr, Brexpres, Dostavník
- **Další spolky:** Včelařský spolek v Brtnici (ZO ČSV, o.s., Brtnice), Jezdecký klub Brtnice, Chovatelé, Myslivecké sdružení Brtnice, Moravský rybářský svaz, Sdružení brtnických rybářů, o.s., Zámek Brtnice o.p.s., Fotoklub, Mateřské centrum Brtnice, Farnost Brtnice, Svaz žen Příseka, Fotografický spolek, zahrádkáři)

Uvedené spolky každoročně pořádají **desítky akcí pro veřejnost** a zabezpečují tak bohatý kulturní život v Brtnici i další možnosti využití. Oblíbenou veřejnou akcí jsou např. městské slavnosti „**Den pro starou Brtnici**“, spojené s řemeslnými a farmářskými trhy, kde se žáci Základní školy Brtnice prodávají na trzích upomínkové předměty z keramické hlíny (vždy 28. září).

(f) Veřejné služby

Vybavenost veřejnými službami zahrnuje především **školství, zdravotní péči, sociální služby, dopravní obslužnost a úřady** státní správy. Tyto služby zajišťují, že přímo na území města mohou občané vyřídit s nimi spojené potřeby bez nutnosti cestování do krajského města Jihlavy.

V Brtnici se nachází jedna **mateřská škola a základní škola** 1. a 2. stupně.

Projekt: Podpora vzniku strategie komunitně vedeného místního rozvoje pro území MAS LEADER –
Loucko,„zs,
Reg. č. CZ.1.08/3.2.00/14.00331

Potřeby brtnické základní školy a její rozvojové plány byly s jejími představiteli konzultovány při přípravě této strategie. Z těchto konzultací vyplynuly následující závěry:

- Pokud jde o neinvestiční náklady, škola by nejvíce ocenila pomoc s pokrytím nákladů na **nákup didaktických pomůcek**
- Škola uvítá podporu a spolupráci i v „**nehmotných**“ **rozvojových oblastech**: zvyšování kvality vzdělávání žáků i pedagogů, asistence s projektovými žádostmi o dotace, zlepšování spolupráce dalšími školami apod.
- Objekty mateřské a základní školy v Brtnici vyžadují **několik důležitých investic** – detaily k těmto projektům jsou uvedeny níže v rámci specifického cíle 1.1 této strategie.

Mateřská škola je v místní části Střížov.

Pokud jde o **zdravotní péči**, v Brtnici se nachází dvě samostatné ordinace praktického lékaře pro dospělé, jedna ordinace lékaře gynekologa, jedna ordinace praktického lékaře pro děti a dorost, jedna ordinace lékaře stomatologa, a jedna lékárna – viz následující tabulka. Podle hodnocení starostky města i na základě výsledků ankety pro občany města je těmito lékaři poskytována **uspokojivá úroveň péče** (tj. profesionalita, přístup lékaře, vybavenost pracoviště) a tato péče je občanům **relativně dobře dostupná**. Pouze je zde absence lékařů specialistů jako např. oční lékař, alergolog apod.

Tabulka č. 9 – Dostupnost jednotlivých zdravotnických služeb v městě Brtnice v roce 2014

Typ zařízení	Počet
Samostatná ordinace praktického lékaře pro dospělé	2
Samostatná ordinace praktického lékaře pro děti a dorost	1
Samostatná ordinace praktického lékaře - stomatologa	1
Samostatná ordinace praktického lékaře - gynekologa	1
Lékárna	1

Zdroj: [10] ÚZIS, 2014

Město Brtnice disponuje také **nabídkou sociálních služeb**. Nachází se zde Sociální služby města Brtnice, centrum denních služeb a tři **domy s pečovatelskou službou**, zaměřené pro občany se sníženou soběstačností z důvodu věku, nemoci, nepříznivého zdravotního stavu nebo obtížné sociální situace. Denní stacionář a jeho služby jsou **v dobrém stavu**, budou provozovány i nadále a v následujících letech nevyžadují výrazné změny.

Ze sociální oblasti se podle vyjádření starostky města objevuje stále častěji **vandalismus mládeže**.

Pokud jde o dopravní obslužnost, město spojuje s okolím především **tři směry silnic druhé třídy**. Nejdůležitější a nejfrekventovanější je silnice druhé třídy č. 405 spojující **Jihlavu a Třebíč**. Tato komunikace spojuje dvě největší města v kraji Vysočina a od roku 2006 dochází k její **průběžné rekonstrukci** v jednotlivých etapách.

Dopravní obslužnost veřejnou dopravou zajišťuje autobusový **dopravce ICOM Transport Jihlava**. Hlavními cíli jsou téměř výhradně Jihlava a Třebíč a obce ležící na těchto trasách, v malé míře potom Třešť, Praha, Znojmo a okolní obce. Frekvence spojení v pracovní dny je většinou občany považována za **dostačující**. Vlakové spojení přímo z Brtnice není dostupné. Nejbližší vlakové zastávky jsou v Dolním Smrčném a v Bransouzech, obě cca 7 km od města Brtnice.

Město Brtnice nabízí občanům **dostupnost základních úřadů**. Naopak dojíždět do Jihlavy musejí občané za službami úřadů vyššího řádu.

Za funkční veřejnou službu, lze považovat **sběr tříděného odpadu**, který je dlouhodobě udržitelný.

2.1.3.2 Rozvojový potenciál města Brtnice

Tato kapitola se věnuje jednotlivým faktorům, které **ovlivňují rozvojový potenciál města** Brtnice. Jde o územní plánování a rozvojová území, lidský potenciál území, identifikované perspektivní rozvojové oblasti a bilanci vlastních prostředků města pro jeho rozvoj.

(a) Územní plánování a rozvojová území

Níže uvedená tabulka shrnuje základní informace o aktuálním stavu územně plánovací dokumentace (ÚPD) města a informaci o zapojení do Programu obnovy venkova. Město má **platnou ÚPD**, kterou průběžně aktualizuje dle zjištěných potřeb. Na ÚPD pak navazují některé důležité **projektové záměry** uvedené v návrhové části této strategie.

Tabulka č.10 – Základní informace o zapojení do Programu obnovy venkova a o stavu územního plánování města Brtnice

Zapojení obce do Programu obnovy venkova	„Brtnické stezky -přírodou ke kulturní památce“ byl financován z prostředků EU, ROP Jihovýchod. V rámci Programu obnovy venkova jsou zapojeny přes LEADER-Loucko: opatření č. 4.2.1.
Územně plánovací dokumentace (ÚPD)	Zpracována Aktuální verze schválena 13.10.2010
Datum poslední aktualizace ÚPD	Změna č.1: 23.11.2011 Změna č. 2: Připravuje se

Projekt: Podpora vzniku strategie komunitně vedeného místního rozvoje pro území MAS LEADER –
 Loucko,,zs,
 Reg. č. CZ.1.08/3.2.00/14.00331

Zpracovatel stávající ÚPD	URBANISTICKÉ STŘEDISKO JIHLAVA, spol. s r. o. Matky Boží 11, 586 01 Jihlava
Další platné strategické dokumenty obce	Ne

Zdroj: [12] Magistrát města Jihlavy

Konkrétním typem rozvojových území, kterým byla při formulaci strategie věnována zvýšená pozornost, jsou **brownfieldy**, popř. jiné **nevyužívané areály**. Jejich přehled je uvedený v tabulce níže. Některé z těchto objektů představují **významná rozvojová území** města a jsou k nim přiřazeny projektové záměry na možné využití. V územních sídlech se dále nacházejí objekty bývalých mateřských škol (např. v Panské Lhotě existuje záměr zřídit v podobném v tomto objektu vojenské muzeum).

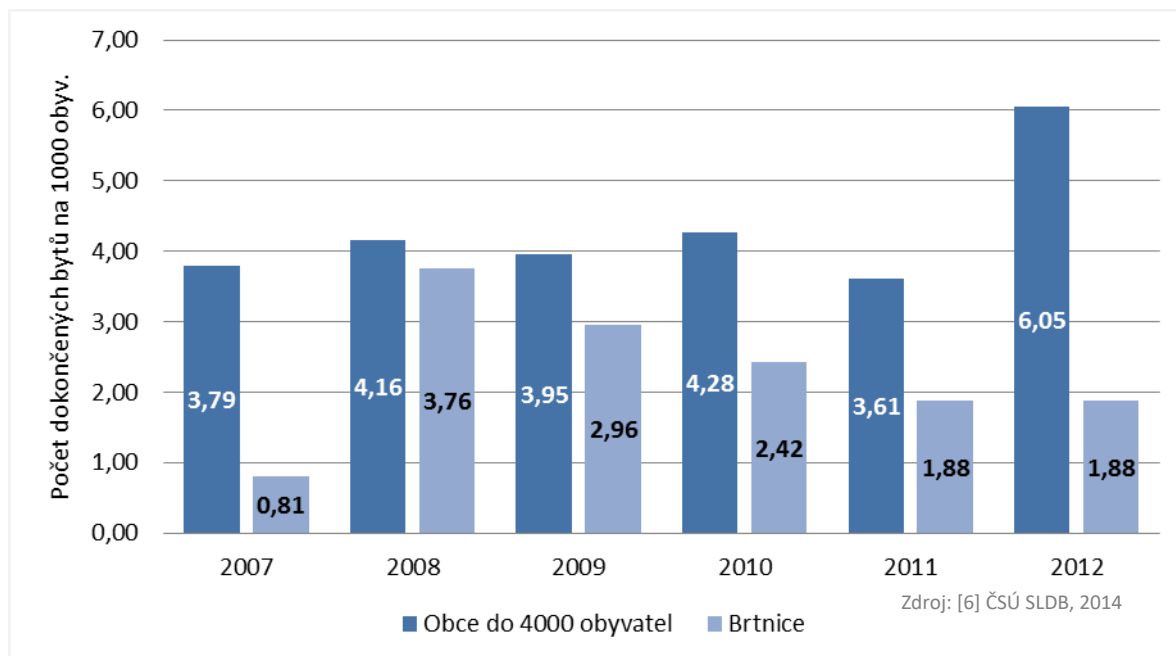
Tabulka č. 11– přehled aktuálních rozvojových území v města Brtnice

Město/místní část	Rozvojové území	Typ	Možné/plánované využití
Brtnice	Bývalá sýpka	Zemědělský brownfield	Přestavba na muzeum a výstavní síť
Brtnice	Starý bytový dům	Ostatní areály	Zřízení muzea oken, popř. obnovení výroby oken
Brtnice m. č. Dolní Smrčné	Zemědělský areál	Zemědělský brownfield	Přestavba na zázemí pro drobnou výrobu a podnikání
Brtnice m. č. Přímělkov	Zemědělský areál	Zemědělský brownfield	Přestavba na zázemí pro drobnou výrobu a podnikání
Brtnice m. č. Přímělkov	Bývalý mlýn u hradu Rokštejn	Ostatní areály	Přestavba na muzeum
Brtnice m. č. Uhřínovice	Areál Bažantnice	Ostatní areály	Zřízení muzea jirchářství a ubytovací zařízení
Brtnice	Sportovně relaxační zóna	Rekreační areál	Vypracována studie zahrnující přírodní koupaliště, trasy pro běžkaře, in-line trasy

Zdroj: [8] MAS LEADER - Loucko, 2014

Druhým typem rozvojových území, kterému byla věnována zvýšená pozornost při přípravě strategie, jsou plochy určené pro **plánovanou bytovou výstavbu**. Z následujícího obrázku vyplývá, že počet dokončených bytů na 1000 obyvatel v Brtnici mezi roky 2008 – 2012 **kontinuálně klesal**. Tento pokles kontrastuje s trendem růstu ve skupině českých obcí do 4000 obyvatel. Aby město Brtnice uvedený negativní trend mohlo zvrátit, připravuje pozemky pro výstavbu 27 rodinných domů – viz projektový záměr uvedený pod cílem 1.2.

Obrázek č. 71 – Počet dokončených bytů přepočtený na 1000 obyvatel pro město Brtnice a obce ČR do 4000 obyvatel

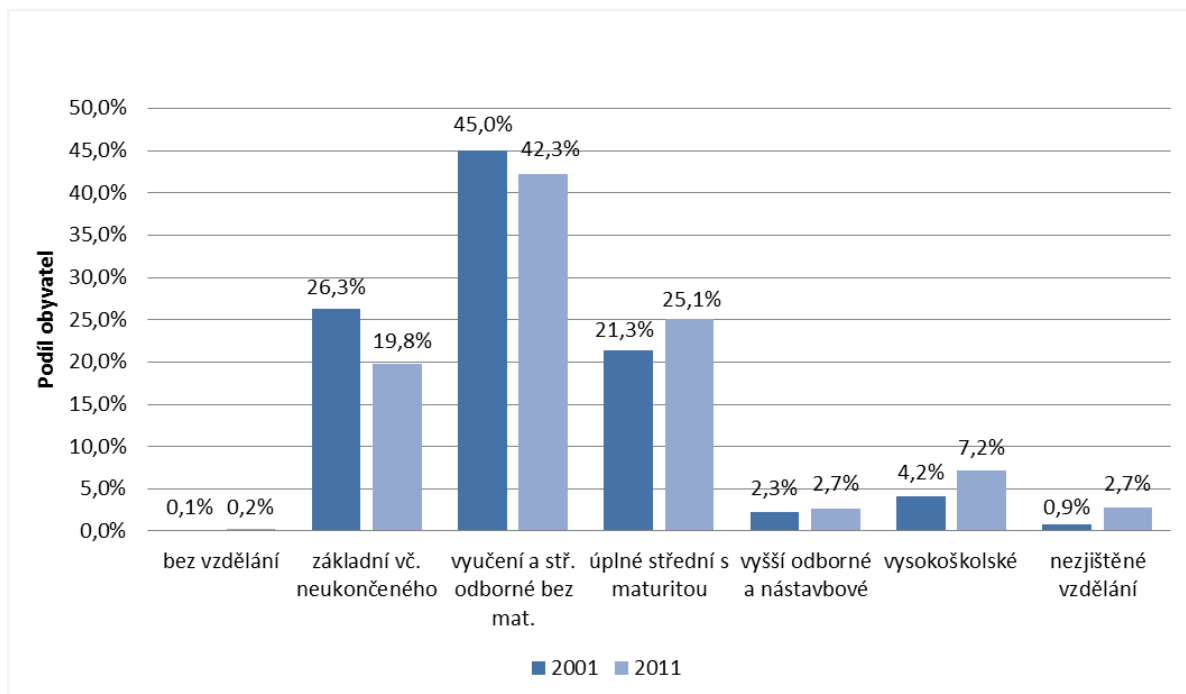


(b) Vzdělanostní struktura a nositelé rozvoje

Za nositele rozvoje ve městě Brtnice lze považovat širokou škálu subjektů – od aktivních představitelů **místní samosprávy**, přes **soukromé realizátory** rozvojových projektů (zpravidla podnikatelé) až po velké množství **spolků** (viz kapitola Veřejný život). Z níže uvedených konkrétních projektových záměrů vyplývá, že město disponuje dostatečným počtem „nositelů rozvoje“ schopných realizovat své projektové záměry. Zvláštní místo mezi těmito subjekty zaujímají **regionální uskupení místních aktérů**, kterými je Brtnice členem – např. Místní akční skupina LEADER - Loucko.

Důležitým indikátorem lidského potenciálu území je **vzdělanostní struktura** jeho obyvatelstva. Porovnání jejího vývoje v letech 2001 a 2011 je znázorněno na obrázku níže. Vzdělanost obyvatel Brtnice vykazuje v uplynulém období **jednoznačně pozitivní vývoj** – výrazný pokles základního vč. neukončeného vzdělání a naopak nárůst osob s maturitním a vysokoškolským vzděláním. Tento trend přispívá ke **zvětšování lidského potenciálu** města.

Obrázek č. 72 - Porovnání vzdělanostní struktury obyvatel Brtnice v letech 2001 a 2011



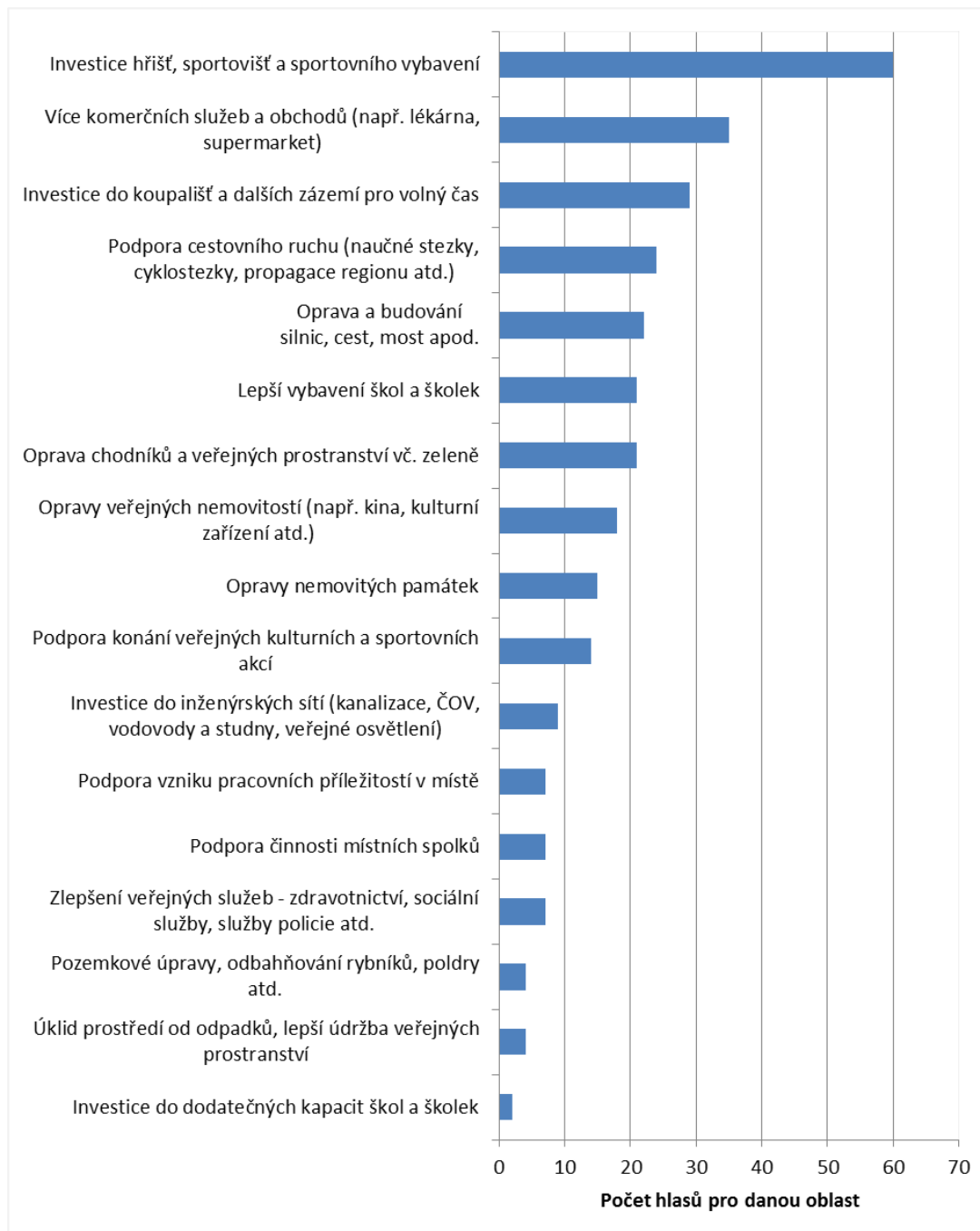
Zdroj: [6] ČSÚ SLDB, 2014

(c) Perspektivní rozvojové oblasti podle názoru občanů

Perspektivní rozvojové oblasti jsou tematické oblasti rozvoje, do kterých je **vhodné investovat**, aby byly posíleny silné stránky města a eliminovány stránky slabé. V rámci zjišťování perspektivních rozvojových oblastí bylo provedeno např. dotazníkové šetření mezi občany Brtnice a žáky místní základní školy. Respondenti řadili jednotlivé oblasti rozvoje podle preferencí. Výsledek šetření je uveden na obrázku níže. Je z něj zřejmé, že občané i žáci citlivě vnímají stav **zázemí pro trávení volného času** a největší podíl investic navrhují právě do těchto oblastí.

Projekt: Podpora vzniku strategie komunitně vedeného místního rozvoje pro území MAS LEADER –
Loucko, z.s.,
Reg. č. CZ.1.08/3.2.00/14.00331

Obrázek č. 73 – Výsledky prioritizační ankety mezi občany Brtnice a žáky místní základní školy



Zdroj: [8] MAS LEADER - Loucko, 2014

Z dalších rozvojových témat byla nejčastěji zmiňována vybavenost komerčními službami a kvalita veřejné infrastruktury vč. nemovitostí – silnice, školy, chodníky, veřejná prostranství, památky atd.

Perspektivní rozvojové oblasti vyplynuly z **analýzy území** i z **různých šetření** mezi jeho obyvateli a dalšími místními hráči (představitelé veřejné správy, podnikatelé, spolky apod.). Na základě nich jsou pak formulovány konkrétní rozvojové cíle. **Bylo formulováno těchto 5 hlavních rozvojových oblastí** (u každé jsou heslovitě uveden aspekt, přes který oblast ovlivňuje kvalitu života obyvatel Brtnice):

- **Hmotná infrastruktura:** materiální aspekt kvality života
- **Podnikání a pracovní místa:** ekonomický aspekt kvality života
- **Zemědělství a krajina:** ekologický aspekt kvality života
- **Veřejný život:** sociální aspekt kvality života
- **Veřejné služby:** užitný aspekt kvality života

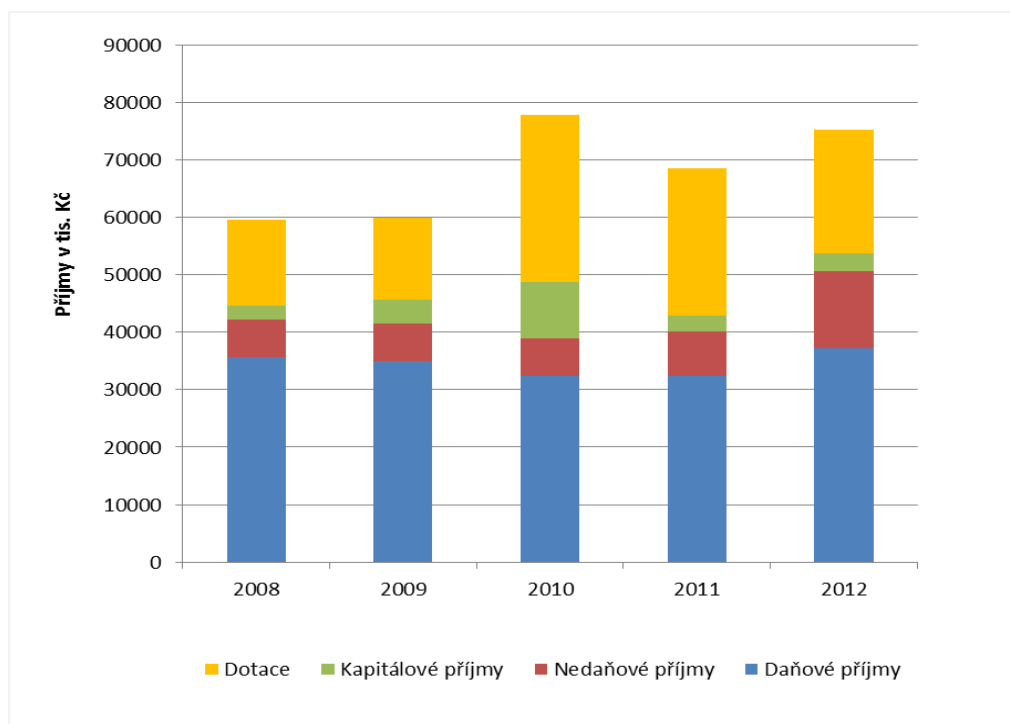
Kvalita života je přitom pojímána jako veličina **přímo úměrná počtu možností**, resp. **nabídce příležitostí**, která občan v dané oblasti má.

(d) Vlastní prostředky území

Cílem této kapitoly je specifikovat předpokládanou **výši vlastních prostředků území** k zajištění vícezdrojového financování rozvojových projektů pro období 2014 – 2022. Nejvýznamnějším příjemcem veřejné podpory na rozvojové projekty bylo v minulých letech město Brtnice a je pravděpodobné, že tomu tak bude i v následujících letech. Na níže uvedených dvou obrázcích je struktura příjmů a výdajů města Brtnice v letech 2008 až 2012.

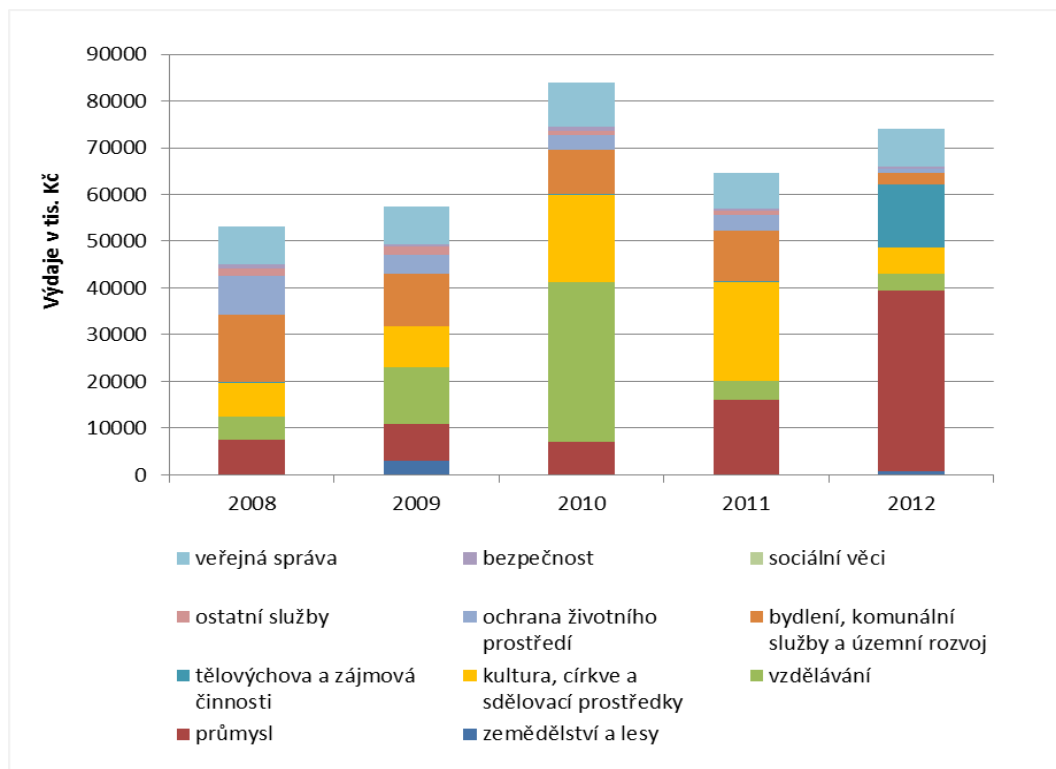
Projekt: Podpora vzniku strategie komunitně vedeného místního rozvoje pro území MAS LEADER – Loucko, z.s.,
Reg. č. CZ.1.08/3.2.00/14.00331

Obrázek č. 74 – Jednotlivé typy příjmů města Brtnice v letech 2008 – 2012



Zdroj: [9] Rozpočty obcí, 2014

Obrázek č. 75 – Druhé určení výdajů města Brtnice v letech 2008 - 2012



Projekt: Podpora vzniku strategie komunitně vedeného místního rozvoje pro území MAS LEADER –
Loucko, z.s.,
Reg. č. CZ.1.08/3.2.00/14.00331

Z obrázků je zřejmé, že mezi jednotlivými roky dochází k výrazným změnám podílů prostředků investovaných do uvedených rozvojových oblastí. Je to způsobeno především realizací různých **investičních projektů**, většinou financovaných z **dotacních příjmů**. Spolufinancování těchto projektů městem Brtnice dosahuje v posledních letech výše **10 – 12 mil Kč ročně**. Tato částka představuje zdroje města pro investice do vlastních rozvojových projektů. Podobná částka je očekávána i pro následující roky.

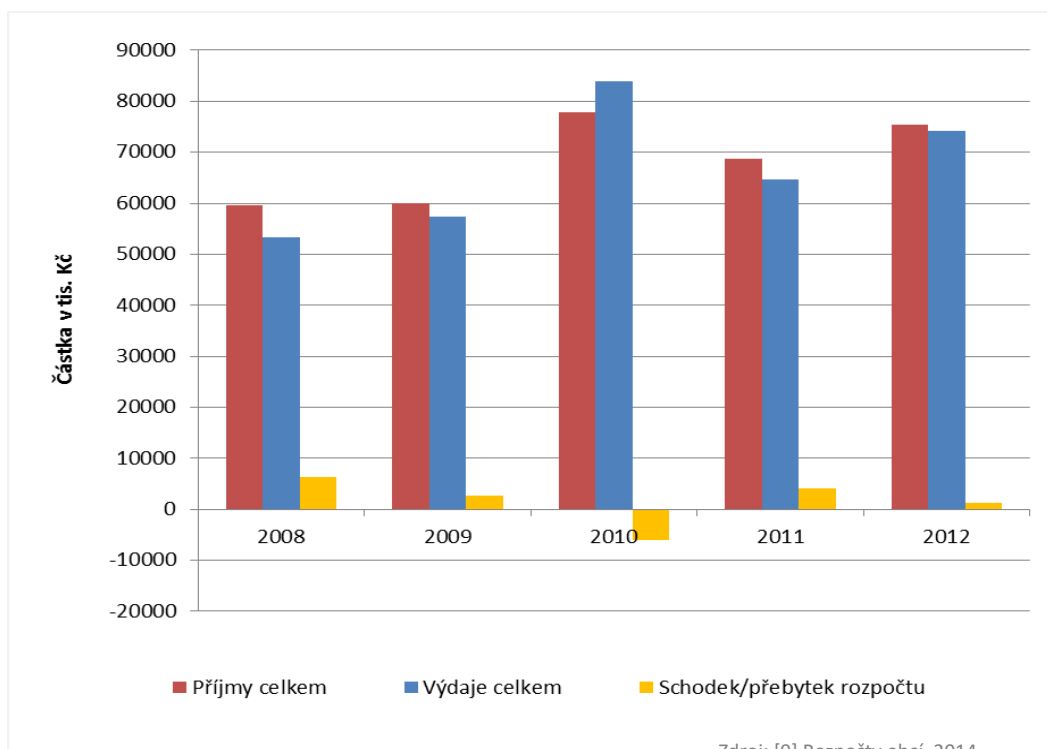
Dalším, spíše vedlejším indikátorem disponibilních zdrojů z rozpočtu města, je celková **bilance příjmů a výdajů**. Tato bilance pro Brtnici a roky 2008 – 2012 je uvedena na obrázku níže. Z obrázku vyplývá, že v uvedeném období město vykazuje kromě roku 2010 **mírný přebytek rozpočtu**.

Tabulka č. 12 – Finanční struktura nejvýznamnějších investičních projektů města Brtnice v letech 2011 – 2012 (uváděny pouze finančně náročnější akce, dalších menších projektů je ročně realizováno 30 – 40)

Projekt	Dotace (v Kč)	Podíl obce (v Kč)	Celkem (v Kč)
Dotace energetické úspory ZŠ	14 031 000	2 026 360	16 057 360
Společenské-kulturní centrum	9 007 741	3 671 619	12 679 360
Brtnická stezka	1 952 147	237 316	2 189 463
Program regenerace	812 000	440 444	1 893 197
Celkem za rok 2010	25 802 888	6 375 739	32 819 380
Energetické úspory MŠ Brtnice	2 050 000	-	-
Lesnická technika	1 160 750	1 625 050	2 785 800
Program regenerace	1 105 000	556 657	1 989 629
Zámek	1 240 000	865 673	2 105 673
Celkem za rok 2011	5 555 750	3 047 380	6 881 102
Rybník Přímělkov	2 263 567	897 510	3 161 077
Revitalizace zeleně	4 385 192	1 435 403	5 820 594
Vrt B4	238 898	238 899	477 797
Program regenerace	1 180 000	762 770	2 326 344
Dolní hřbitov	97 000	1 236 334	1 333 334
Zámek	920 000	162 353	1 082 353
Celkem za rok 2012	9 084 657	4 733 269	14 201 499

Projekt: Podpora vzniku strategie komunitně vedeného místního rozvoje pro území MAS LEADER –
Loucko, z.s.,
Reg. č. CZ.1.08/3.2.00/14.00331

Obrázek č. 76 – Bilance příjmů a výdajů města Brtnice v letech 2008 – 2012



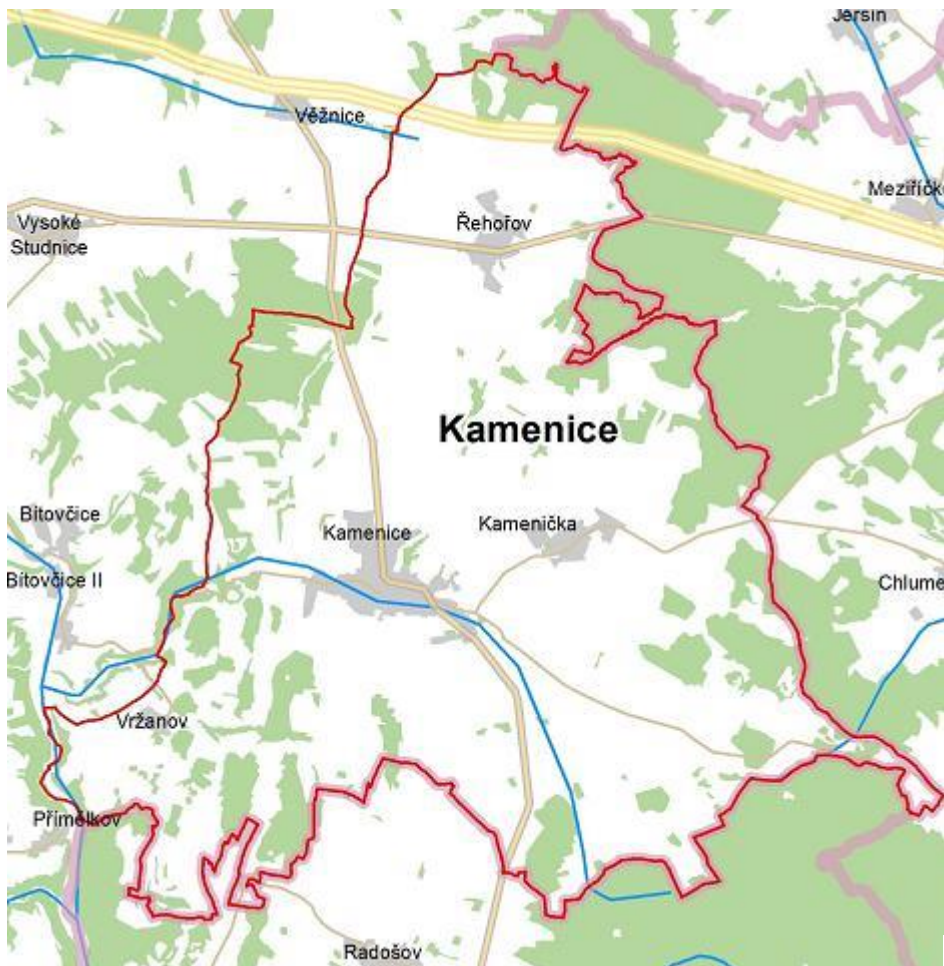
2.1.4 MĚSTYS KAMENICE

Městys Kamenice u Jihlavy se nachází v jižní části českomoravské vrchoviny v nadmořské výšce 510 m.n.m., 18 kilometrů jihovýchodně od Jihlavy v kraji Vysočina.

Městys má 4 části: Kamenice, Řehořov, Kamenička, Vržanova osadu Brodek.

Katastrální výměra 34,03 km².

Obrázek č. 77 – Katastrální území městyse Kamenice



Zdroj: [11] MAS LEADER - Loucko, 2004

2.1.4.1 Současný stav, problémy a potřeby městyse Kamenice

Současný stav o potřeby města jsou analyzovány po následujících oblastech – obyvatelstvo (demografie), hmotná infrastruktura, zaměstnanost a ekonomika, zemědělství, potravinářství a péče o krajinu, veřejný život a veřejné služby.

(a) Obyvatelstvo městyse

Městys Kamenice vykazuje v roce 2011, kdy proběhlo poslední sčítání lidí, 1 861 obyvatel. Změny ve vývoji počtu obyvatel a počty v jednotlivých místních částech jsou uvedeny v tabulce níže.

Projekt: Podpora vzniku strategie komunitně vedeného místního rozvoje pro území MAS LEADER –
Loucko,,zs,
Reg. č. CZ.1.08/3.2.00/14.00331

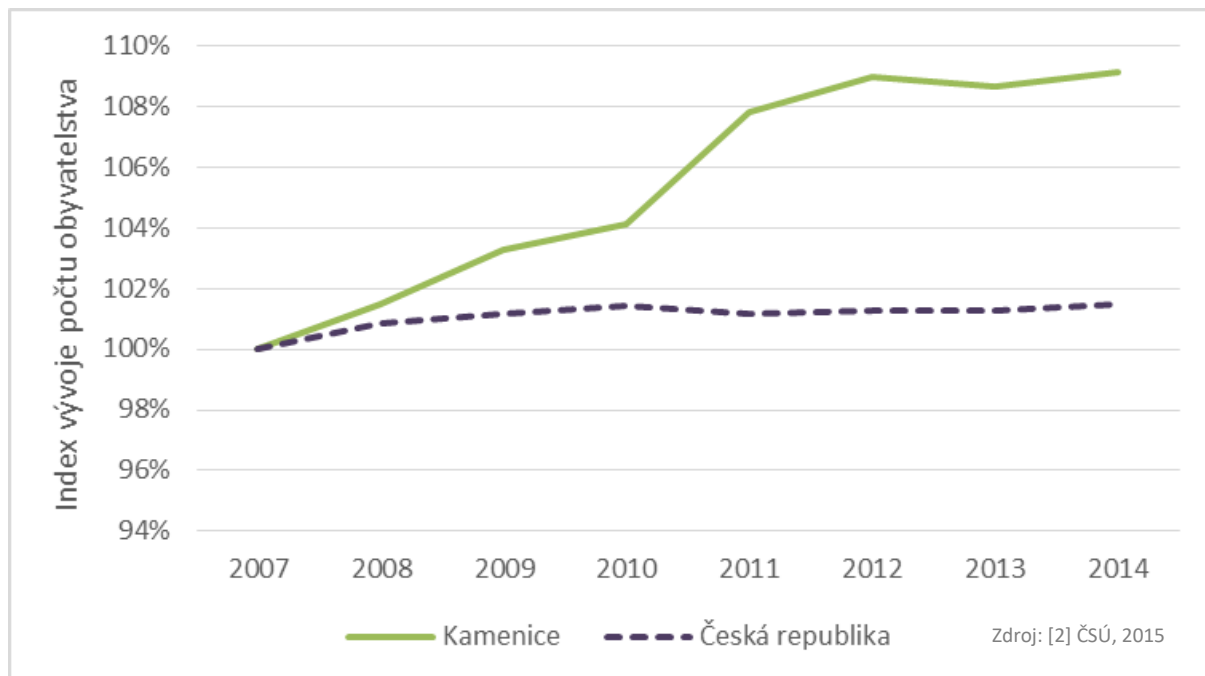
Tabulka č. 13 – Počet obyvatel městyse Kamenice a jeho místních částí v letech 1991, 2001 a 2011

Obec	Místní část	1991	2001	2011	% změna: r. 2011 oproti r. 1991	Absolutní změna mezi r. 2011 a r. 1991
Kamenice	-	1 924	1 768	1 861	-3,3%	-63
	Kamenice	1 393	1 268	1 332	-4,4%	-61
	Kamenička	169	166	178	5,3%	9
	Řehořov	282	271	291	3,2%	9
	Vržanov	80	63	60	-25,0%	-20

Zdroj: [6] ČSÚ, 2014

Vývoj počtu obyvatel městyse Kamenice v průběhu let 2007 až 2014 je zachycen na obrázku níže. Počet obyvatel od roku 2007 rostl a významně pak ještě od roku 2010. Je zde patrný významný nárůst i v porovnání s obcemi do 4000 obyvatel.

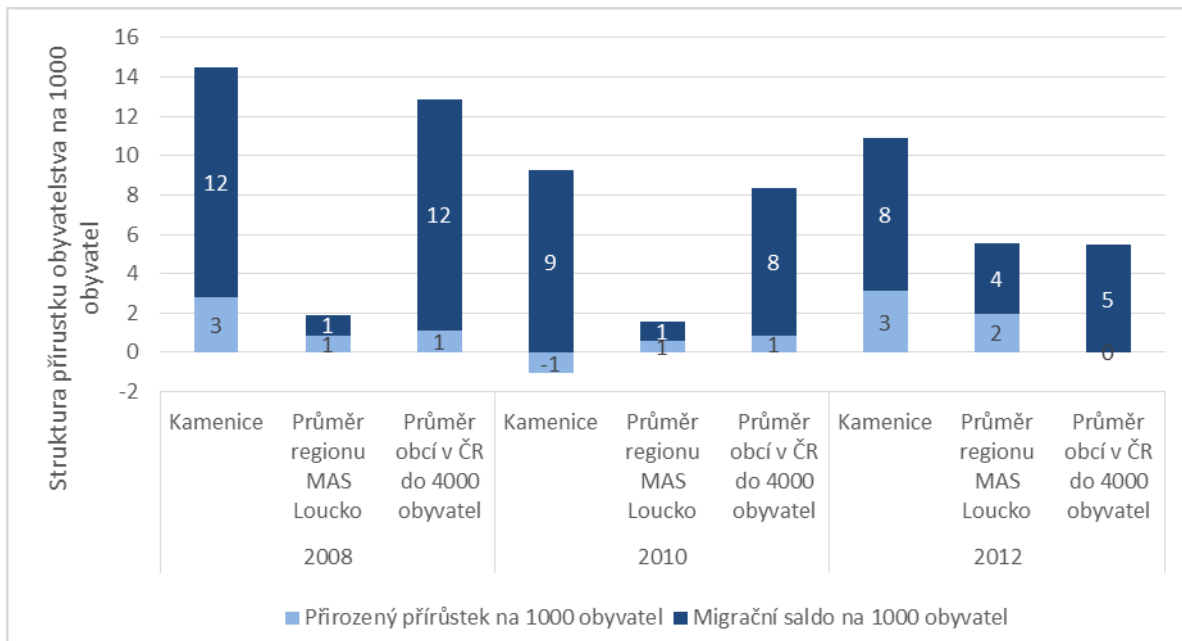
Obrázek č. 78 – Index vývoje počtu obyvatel městyse Kamenice od roku 2007 v porovnání se všemi obcemi ČR do 4000 obyvatel



Přírůstek obyvatel v Kamenici je způsobem především migračním saldem, tj. přistěhováním nového obyvatelstva a nikoliv přirozeným přírůstkem, který je v letech 2008, 2010 a 2012 minimální. Migrační saldo je v letech 2008 a 2010 téměř shodné s průměrem obcí v ČR do 4000 obyvatel.

Projekt: Podpora vzniku strategie komunitně vedeného místního rozvoje pro území MAS LEADER – Loucko,,zs,
Reg. č. CZ.1.08/3.2.00/14.00331

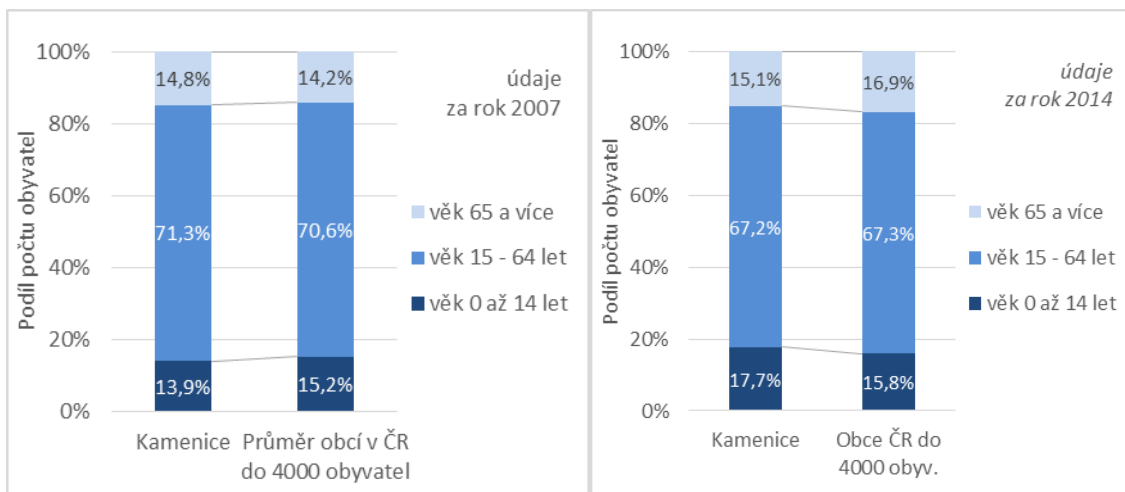
Obrázek č. 79 – Srovnání přirozeného přírůstku a migračního salda pro městys Kamenice, MAS LEADER - Loucko a obce ČR do 4000 obyvatel v letech 2008, 2010 a 2012



Zdroj: [2] ČSÚ, 2014

Na obrázku níže je uvedeno srovnání věkové struktury obyvatelstva městyse a venkovských obcí ČR do 4000 obyvatel v letech 2007 a 2014.

Obrázek č. 80 – Změna věkové struktury obyvatel městyse Kamenice mezi roky 2007 a 2014 v porovnání se všemi obcemi ČR do 4000 obyvatel



Zdroj: [2] ČSÚ, 2015

(b) Hmotná infrastruktura

Mezi veřejnou infrastrukturu na území městyse Kamenice patří veřejné budovy, inženýrské sítě, dopravní infrastruktura, zázemí pro volný čas, veřejná prostranství, památky apod.

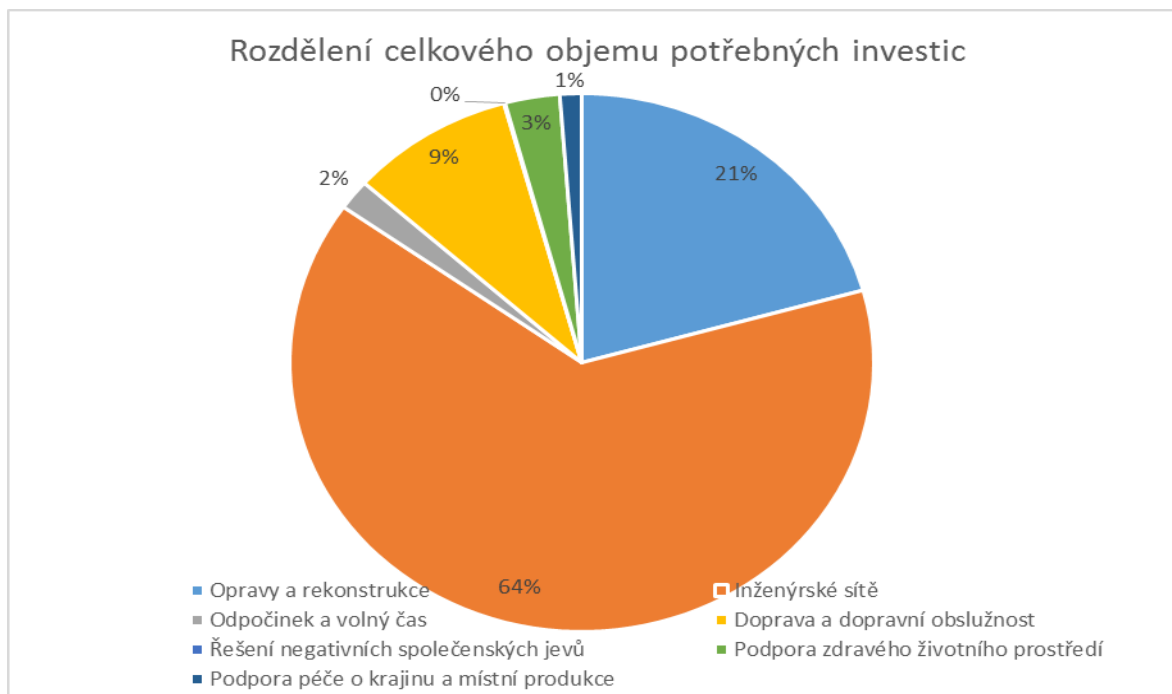
- Pokud jde o **veřejné budovy**, z mapování stavu této infrastruktury vyplývá dlouhodobé pod-investování některých objektů. Důležitou potřebou v tomto smyslu je obnova uvedených nemovitostí, přidání dodatečných potřebných funkcí a **zvýšení jejich energetické efektivity**. Konkrétní projektové záměry v oblasti veřejných budov včetně předpokládaných investičních nákladů a určení priorit jsou uvedeny v návrhové části této strategie.
- Další velmi důležitou součástí veřejné infrastruktury jsou **inženýrské sítě**. Městys Kamenice má vybudovanou vlastní čistírnu odpadních vod. Městys Kamenice má ve své zprávě veřejné vodovody v částech Kamenice, Řehořov a Kamenička. Místní části Kamenice, Kamenička a Řehořov jsou plynofikovány. Vržanov plynofikován není. Pokud jde o další inženýrské sítě (rozvoj elektřiny či veřejné osvětlení), nejsou na území městyse plánovány žádné významné investice z veřejných zdrojů.
- Další dlouhodobě pod-investovanou oblastí veřejné infrastruktury je **infrastruktura pro regionální mobilitu**. Jde jednak o místní silnice a cesty, chodníky, budované pěší trasy apod.
- K bohatství městyse Kamenice patří jeho **nemovité památky**. V Kamenici se nachází několik významných památek:
 - Kostel sv. Jakuba - Kostel je připomínán již ve XIV. Století – původní nástěnné fresky
 - Starý hřbitov u kostela - Kolem kostela se rozprostírá hřbitov se starými litinovými náhroby. Kaple sv. Anny
 - Budova fary - Hodnotná barokní stavba, pohledově se významně uplatňuje v panoramatu městyse.
 - Horní kašna a kašna se sochou sv. Jana Nepomuckého
 - Kamenická renesanční tvrz
 - Kaplička sv. Cyrila a Metoděje.
 - Sloup se sochou sv. Jana Nepomuckého v Řehořově
 - Kapličky u Řehořova „sv. Antonína“ a u Kameničky, „sv.Marka“
 - domy č. 22 a č.28na městečku v Kamenici
- V rámci mapování potřeb území byl zjištěn také stav a rozvojové plány v oblasti dostupného **zázemí pro volný čas a odpočinek**.

Sportovní a kulturní využití:

- Fotbalové hřiště
 - Původní sportovní hřiště u ZŠ – nutná rekonstrukce
 - Cyklostezka – „Jihlava – Třebíč – Raabs“
 - Tenisové antukové kurty.
 - Tělocvična ZŠ
 - Sokolovna
 - Orlovna
 - Místní knihovny - Kamenice, Kamenička, Řehořov
 - Kulturní domy v Řehořově, Kameničce a ve Vržanově
 - Dětská hřiště v Kamenici, v Řehořově, v Kameničce, ve Vržanově
- V rámci zjišťování rozvojových potřeb městyse Kamenice v oblasti hmotné infrastruktury bylo provedeno **mapování** ve spolupráci se samosprávou města. V následujícím textu jsou uvedeny výsledky tohoto mapování – **struktura plánovaných projektů/investic** podle témat, finanční náročnosti a očekávaného data ukončení.

Na níže uvedeném obrázku je znázorněno rozdělení celkového objemu potřebných investic do hmotné infrastruktury mezi jednotlivé tematické oblasti. Z obrázku je patrné, že téměř 50% všech prostředků má směřovat **do výstavby kanalizací a ČOV v místních částech Řehořov a Kameničky**. Na druhém místě podle investiční náročnosti **jsou opravy a rekonstrukce nemovitostí**. Zde je záměr výstavby „**Domova stáří s 24hodinovou péčí**“.

Obrázek č. 81 – Rozdělení celkového objemu potřebných investic do hmotné infrastruktury v městyse Kamenice mezi jednotlivé tematické oblasti



Zdroj: [8] MAS LEADER - Loucko, 2014

V rámci přípravy strategie byly zjišťovány investiční potřeby či investiční záměry městyse **Kamenice v oblasti hmotné infrastruktury a to v kategoriích:**

- Veřejné budovy
- Inženýrské sítě
- Pozemní komunikace (silnice, cesty, chodníky a cyklostezky)
- Nemovité památky
- Zázemí pro odpočinek a volnočasové aktivity

Tyto investiční záměry jsou finančně i časově velice náročné a je nutné postupovat dle finančních možností městyse Kamenice.

V kategorii „**Veřejné budovy**“ plánuje městys Kamenice investovat do rekonstrukcí budov ve svém majetku – DPS, Hasičská zbrojnice, obecní byty, Sokolovna a další. Dle potřeb plánuje výměnu oken, zateplení, nové fasády, rekonstrukce sociálního zařízení. Největší plánovanou prioritou je výstavba Domova stáří s 24 hodinovou péčí.

V kategorii „**Inženýrské sítě**“ jsou plánovány aktivity do budování veřejných kanalizací včetně výstavby čistíren odpadních vod nebo biologických rybníků v příměstských částech městyse. Dalším důležitým

Projekt: Podpora vzniku strategie komunitně vedeného místního rozvoje pro území MAS LEADER –
Loucko, z.s.,
Reg. č. CZ.1.08/3.2.00/14.00331

investičním záměrem je i oblast zásobování pitnou vodou. Zde jsou plánovány aktivity do rekonstrukcí rozvodných řadů, VDJ a vodních zdrojů. Do této kategorie jsou zahrnuty i rekonstrukce a rozšíření VO, místní rozhlas, internetové spojení apod.

V kategorii „**Pozemní komunikace (silnice, cesty, chodníky a cyklostezky)**“ jsou plánovány převážně rekonstrukce stávajících místních komunikací, rekonstrukce a dostavba chodníků nejen v Kamenici, ale i v místních částech včetně realizací zastávek. Městys má záměr obnovovat místní polní a lesní cesty, budovat naučné a vycházkové trasy.

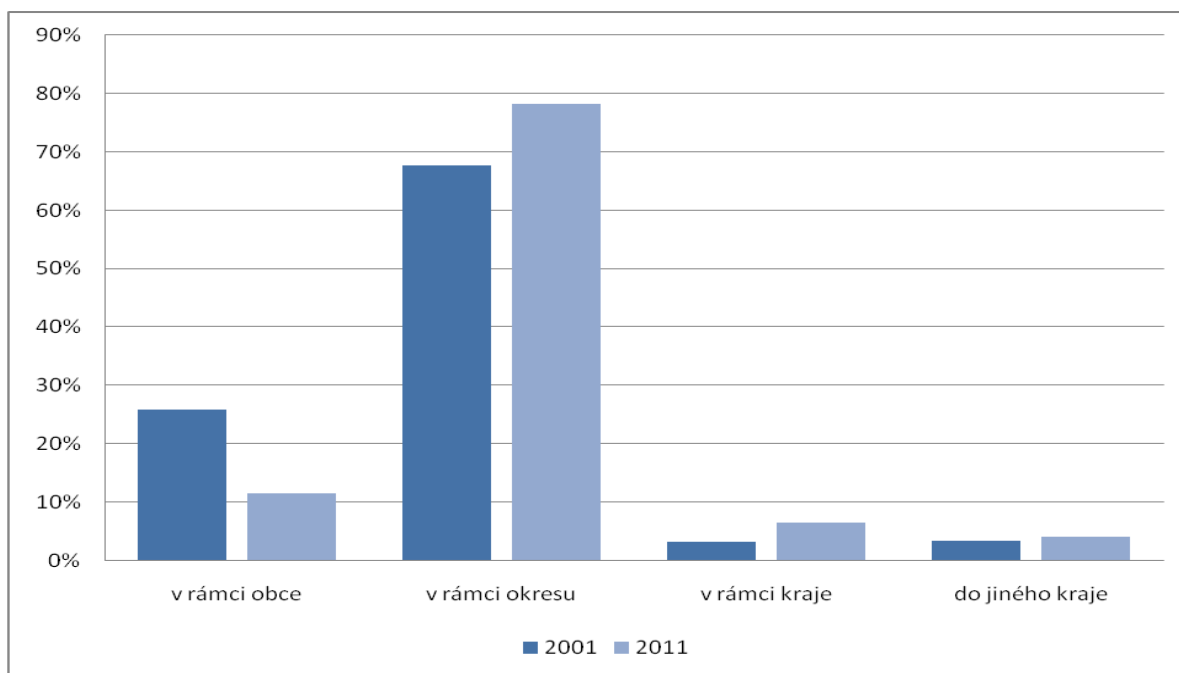
V kategorii „**Nemovité památky**“ je záměrem městyse realizovat rekonstrukce nebo restaurování památek. Je to např. Kamenická tvrz, kostel, kaple starý hřbitov u kostela a horní a dolní kašna v Kamenici.

V kategorii „**Zázemí pro odpočinek a volnočasové aktivity**“ jsou připravovány záměry jako např. rozšíření a dovybavení fotbalového hřiště včetně sportovního zázemí, sportovní plochu pro nožární sport, dětská hřiště a revitalizace rybníků.

(c) Zaměstnanost a ekonomika

Tento oddíl se zabývá zaměstnaností a ekonomickou činností na území městyse Kamenice. Níže uvedená tabulka obsahuje srovnání podílu občanů **vyjíždějících z městyse za prací** v roce 2001 a 2011. Nejvíce obyvatel Kamenice vyjíždějících do zaměstnání směřují v rámci okresu a v roce 2011 se tento počet ještě zvýšil. Počet obyvatel vyjíždějících v rámci městyse se od roku 2001 snížil o více než polovinu na více než 10%.

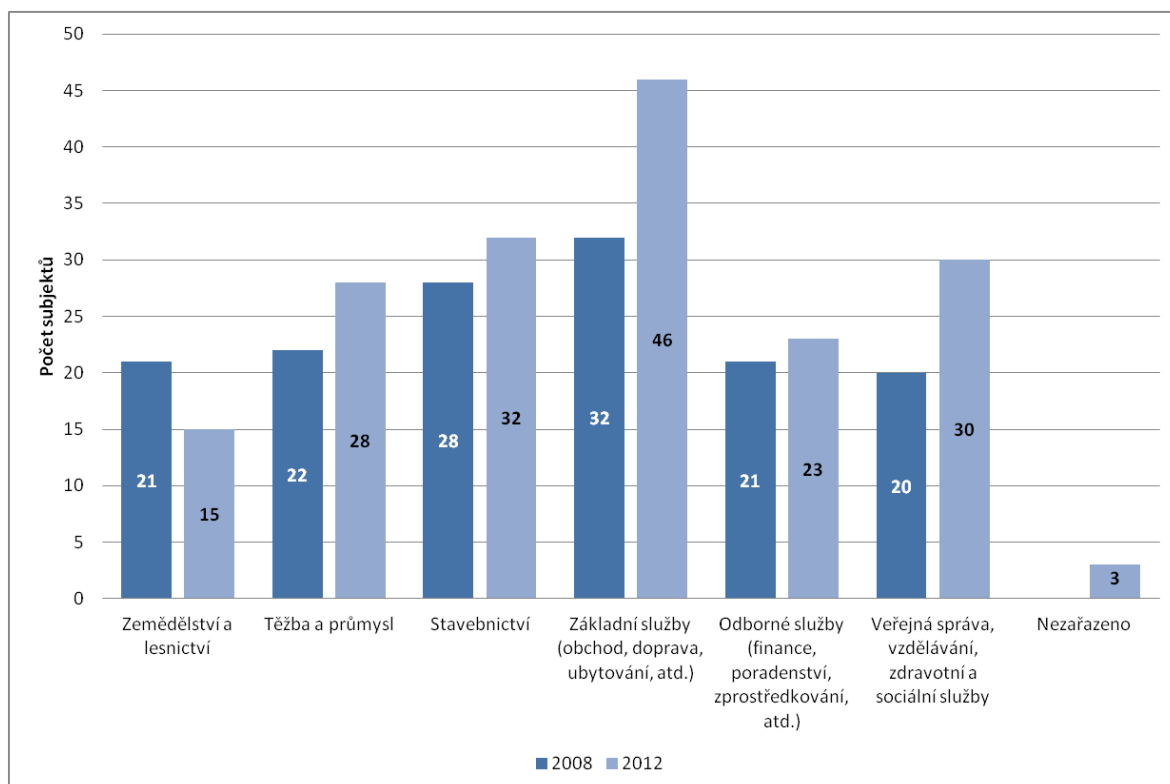
Obrázek č. 82 – Zaměstnanci vyjíždějící za prací v rámci městyse Kamenice v letech 2001 a 2011



Projekt: Podpora vzniku strategie komunitně vedeného místního rozvoje pro území MAS LEADER –
Loucko, z.s.,
Reg. č. CZ.1.08/3.2.00/14.00331

Následujícím obrázkem srovnávání změnu odvětvové struktury ekonomických subjektů se sídlem v Kamenici mezi roky 2008 a 2012. Z obrázku je zřejmé, že dochází k **nárůstu** počtu subjektů působících v oblasti **základních služeb a veřejné správy** (resp. vzdělávání, zdravotnictví a sociálních službách) a k mírnému nárůstu **v průmyslu, stavebnictví a v odborných službách** (resp. pojišťovnictví, zprostředkovatelských službách a financích). K **poklesu** naopak dochází u subjektů působících v zemědělství a lesnictví.

Obrázek č. 83 – Srovnání odvětvového zaměření ekonomických subjektů v Kamenici v letech 2008 a 2012 (sloučené kategorie podle klasifikace NACE)

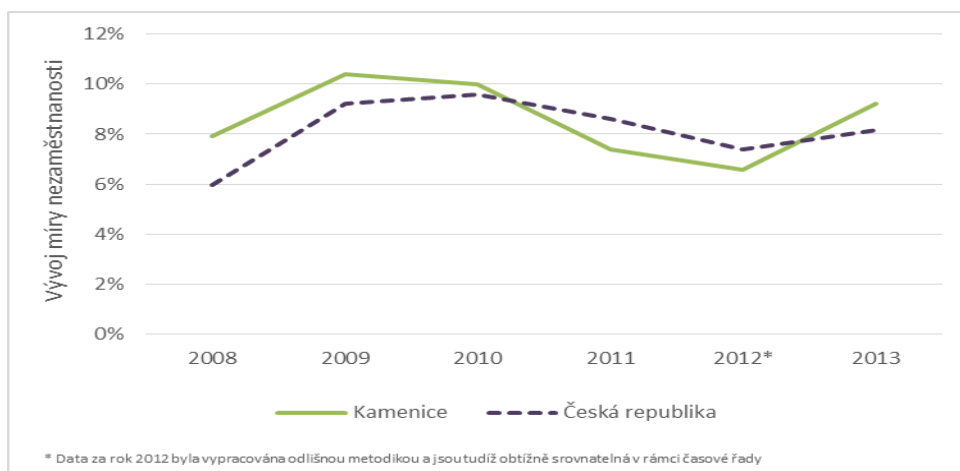


Zdroj: [1] ČSÚ, 2013

Míra nezaměstnanosti v Kamenici se ve svém vývoji shoduje s vývojem míry nezaměstnanosti v ČR. Během let 2008 a 2009 míra nezaměstnanosti roste, poté až k roku 2012 mírně klesá a následně opět roste na hodnoty let 2008 nebo 2009.

Projekt: Podpora vzniku strategie komunitně vedeného místního rozvoje pro území MAS LEADER – Loucko, z.s.,
Reg. č. CZ.1.08/3.2.00/14.00331

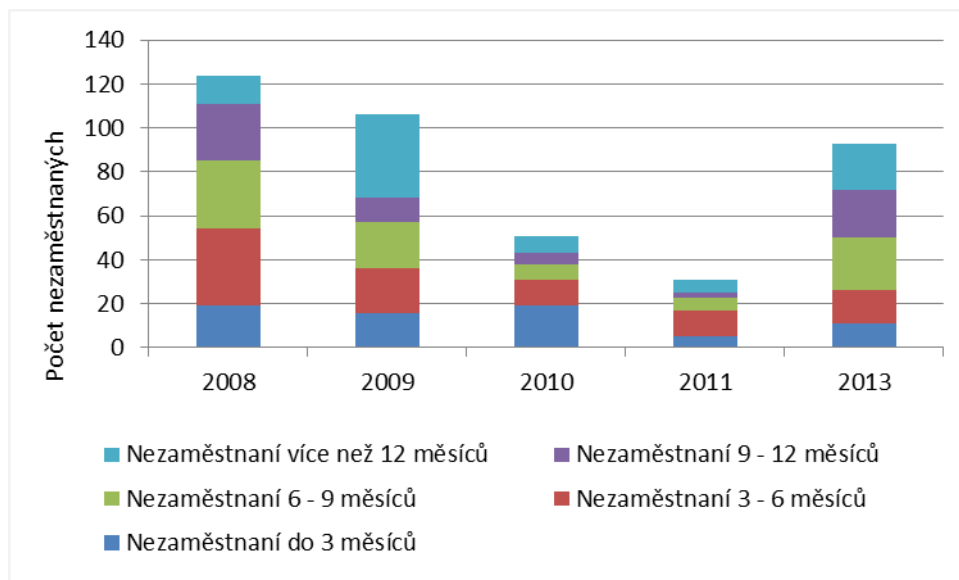
Obrázek č. 84 – Míra nezaměstnanosti v městyse Kamenice a v ČR v letech 2008 – 2013



Zdroj: [4] ÚP ČR, 2014

Co se týká struktury nezaměstnanosti, tak v roce 2013 došlo k nárůstu dlouhodoběji nezaměstnaných (mezi 6 a 9 měsíci, mezi 9 a 12 měsíci a více než 12 měsíců) ve srovnání s rokem 2010 a 2011. Mezi lety 2009 a 2013 je patrný pokles počtu nezaměstnaných ve všech sledovaných skupinách.

Obrázek č. 85 – Struktura nezaměstnaných v Kamenici podle délky nezaměstnanosti v letech 2008, 2009, 2010, 2011 a 2013



Zdroj: [4] ÚP ČR, 2014

Projekt: Podpora vzniku strategie komunitně vedeného místního rozvoje pro území MAS LEADER –
Loucko, z.s.,
Reg. č. CZ.1.08/3.2.00/14.00331

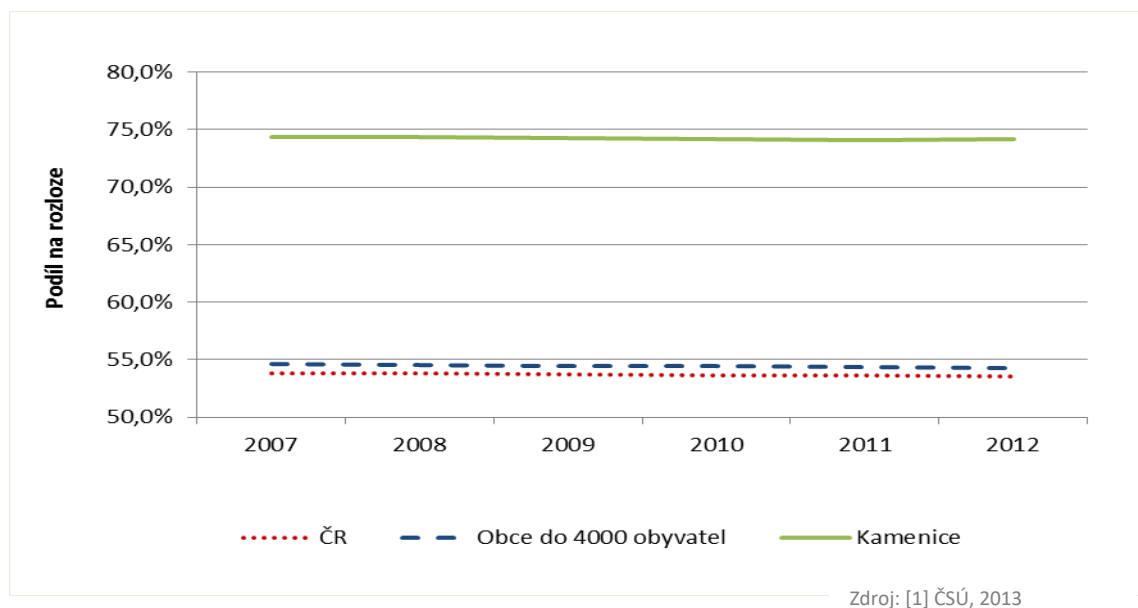
Zaměstnavatelé v městysi Kamenice nad 20 zaměstnanců jsou pouze dva, a to firma:

- ZEOS - zemědělské družstvo, která se působí v oblasti smíšeného hospodářství, hcovu mléčného skotu, lesnictví a těžby dřeva. Firma má 25 – 49 zaměstnanců.
- Pekárna Kamenice, s. r. o., která funguje v oblasti výroby pekařských a cukrářských výrobků, zpracování a konzervování masa. Firma má 20 – 24 zaměstnanců.

(d) Zemědělství, potravinářství a péče o krajinu

V Kamenici je podíl zemědělské půdy až o 20% vyšší než v obcích do 4000 obyvatel a v celé ČR. Tuto skutečnost potvrzuje i další obrázek, který představuje podíl jednotlivých typů katastrálního území na celkové rozloze Kamenice. Orná půda značně převyšuje ostatní typy katastrálního území, následují lesní porosty a trvalé travní porosty.

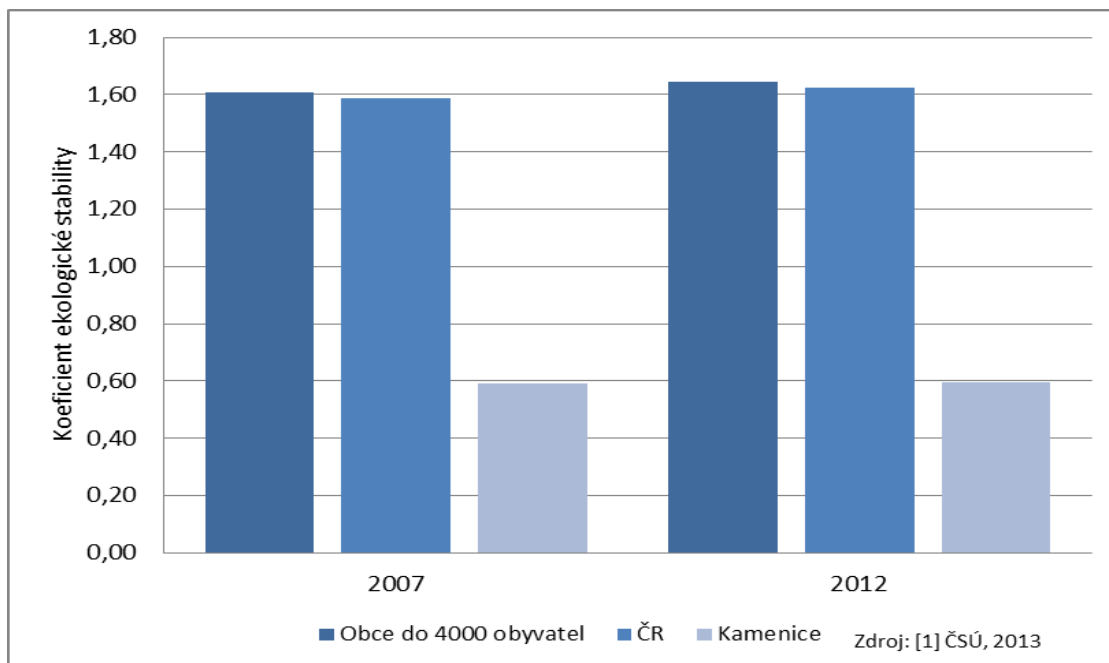
Obrázek č. 86 – Srovnání podílu zemědělské půdy na celkové rozloze pro městys Kamenice, obce do 4000 obyvatel a pro ČR jako celek v letech 2007 – 2012



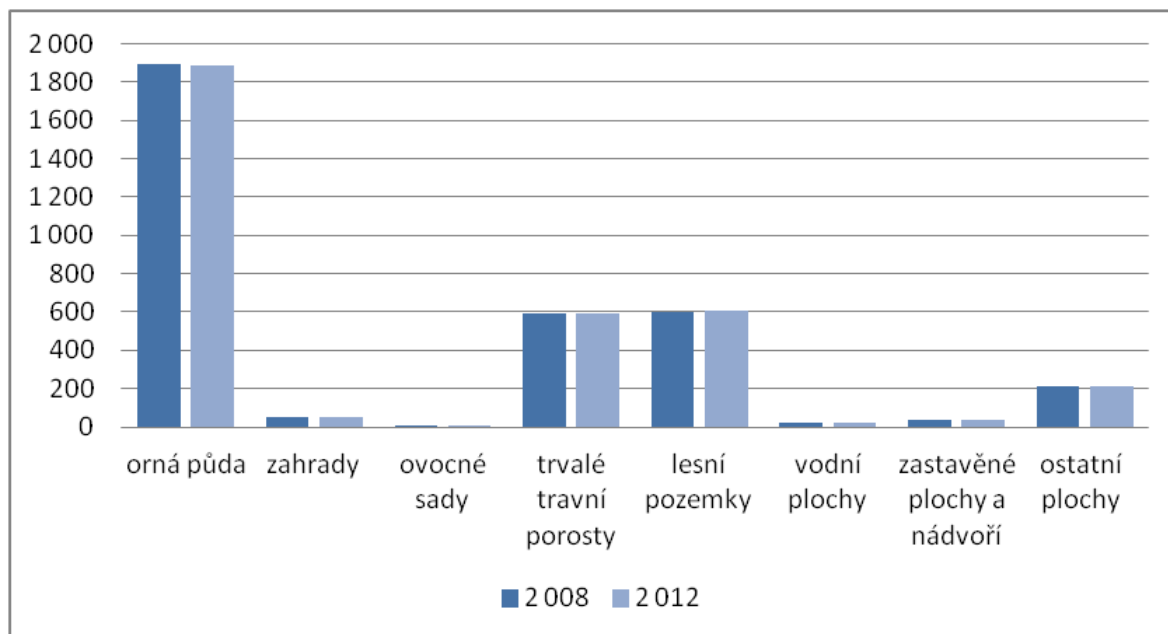
Jde o základní ukazatel ekologické stability v městysi a na jejím katastrálním území. Jde o podíl ekologicky významných ploch (lesy, pastviny, mokřady, rybníky, sady, louky, atd.) k plochám nízké ekologické stability (zastavěná plocha, orná půda, chmelnice, vinice a sady s černým úhorem, atp.). Ve srovnání s obcemi do 4000 obyvatel a průměrem za Českou republiku je koeficient ekologické stability nízký a pohybuje se kolem 0,5, zatímco v ČR je to 2,5.

Projekt: Podpora vzniku strategie komunitně vedeného místního rozvoje pro území MAS LEADER –
Loucko, z.s.,
Reg. č. CZ.1.08/3.2.00/14.00331

Obrázek č. 87 – Koefficient ekologické stability pro městys Kamenice, obce do 4000 obyvatel a pro ČR jako celek v letech 2007 a 2012



Obrázek č. 88 – Rozloha jednotlivých typů využití katastrálního území městyse Kamenice v letech 2008 a 2012



Zdroj: [2] ČSÚ, 2014

Na území Kamenice se nachází zemědělská firma ZEOS Kamenice s.r.o. (dříve jednotné zemědělské družstvo) a několik malých zemědělců a další drobní zemědělci.

(e) Veřejný život

Podle názorů obyvatel městyse Kamenice je nabídka veřejných akcí a zájmových aktivit důležitým **předpokladem pro kvalitu života** v městyse. Sportovní a kulturní vyžití zajišťuje **velké množství spolků**, které byly zmapovány pro potřebu této strategie. Hlavním účelem následujícího výčtu výrazných spolků je **identifikovat hlavní zdroj** veřejného života za účelem jeho **další podpory a rozvoje**.

- SDH Kamenice
- Myslivecké sdružení
- TJ SOKOL Kamenice - stolní tenis
- SK Kamenice 1933 - fotbal
- Divadelní soubor
- včelaři, chovatelé
- Občanské sdružení K-NET

(f) Veřejné služby

Vybavenost veřejnými službami zahrnuje především **školství, zdravotní péči, sociální služby, dopravní obslužnost** a **úřady** státní správy. Tyto služby zajišťují, že přímo na území městyse mohou občané vyřídit s nimi spojené potřeby bez nutnosti cestování do krajského města Jihlavy.

Základní škola a mateřská škola Kamenice je zřízena jako příspěvková organizace. Tvoří ji mateřská škola, základní škola, školní družina a školní jídelna (ZŠ se aktivně zapojila a umístila v literární soutěži „Jak to vidí naše děti“). Základní škola kapacitně vyhovuje, ale výhledově je v plánu rozšíření či inovace specializovaných učeben. S nedostatečnou kapacitou se však začíná potýkat mateřská škola, kde se plánuje její rozšíření.

Kamenici se nachází níže uvedená zdravotnická zařízení:

Tabulka č. 14 – Dostupnost jednotlivých zdravotnických služeb v městyse Kamenice v roce 2014

Typ zařízení	Počet
Samostatná ordinace praktického lékaře pro dospělé.	1
Samostatná ordinace praktického lékaře pro děti a dorost.	1
Samostatná ordinace praktického lékaře - stomatologa	1
Detašované pracoviště samostatné ordinace praktického lékaře – gynekologa.	1
Zubní laborant	1

Sociální služby jsou nabízeny přímo v Domě s pečovatelskou službou včetně zajištění charitativní a pečovatelské služby.

Městysem prochází silnice II. třídy, spojující Luka nad Jihlavou s městem Brtnicí z jedné strany a se silnicí II/602 z druhé strany. Ostatní silnice jsou III. třídy.

Dopravní obslužnost zajišťuje autobusový dopravce ICOM Transport, a.s.

2.1.4.2 Rozvojový potenciál městyse Kamenice

Tato kapitola se věnuje jednotlivým faktorům, které **ovlivňují rozvojový potenciál městyse** Kamenice a mají vliv na následnou formulaci rozvojových cílů městyse. Jde o územní plánování a rozvojová území, vzdělanost a lidský potenciál území, identifikované perspektivní rozvojové oblasti podle názoru občanů a bilanci vlastních prostředků městyse pro jeho rozvoj.

(a) Územní plánování a rozvojová území

Níže uvedená tabulka shrnuje základní informace o aktuálním stavu územně plánovací dokumentace (ÚPD) městyse a informaci o zapojení do Programu obnovy venkova.

Tabulka č. 15 – Základní informace o zapojení do Programu obnovy venkova a o stavu územního plánování městyse Kamenice

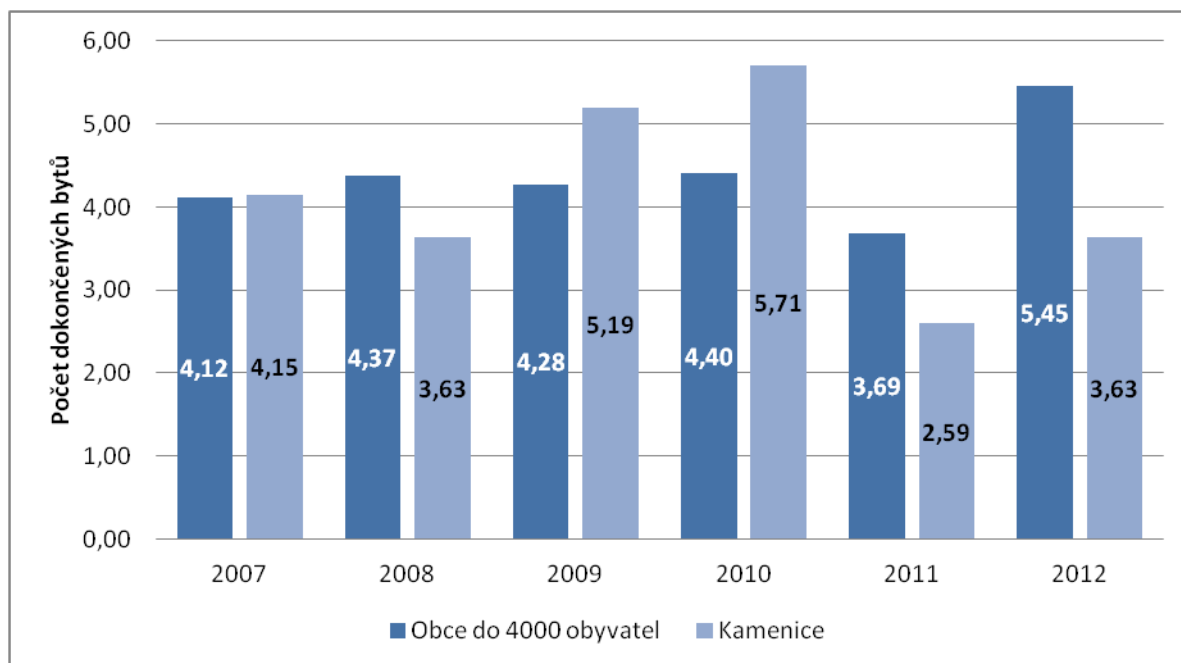
Zapojení obce do Programu obnovy venkova	Ano
Územně plánovací dokumentace (ÚPD)	Ano, srpen 2006
Datum poslední aktualizace ÚPD	Změna č.1 ÚP městyse Kamenice 11/2011
Zpracovatel stávající ÚPD	URBANISTICKÉ STŘEDISKO JIHLAVA, spol. s r. o, .Matky Boží 11, 586 01 Jihlava
Další platné strategické dokumenty obce	Ne

Zdroj: [12] Magistrát města Jihlavy

Druhým typem rozvojových území, kterému byla věnována zvýšená pozornost při přípravě strategie, jsou plochy určené pro **plánovanou bytovou výstavbu**. Z následujícího obrázku vyplývá, že počet dokončených bytů na 1000 obyvatel v Kamenici mezi roky 2007 – 2012 **osciloval kolem pěti dokončených bytů za rok na 1000 obyvatel**.

Projekt: Podpora vzniku strategie komunitně vedeného místního rozvoje pro území MAS LEADER – Loucko, z.s.,
Reg. č. CZ.1.08/3.2.00/14.00331

Obrázek č. 89 – Počet dokončených bytů přepočtený na 1000 obyvatel pro městyse Kamenice a obce ČR do 4000 obyvatel

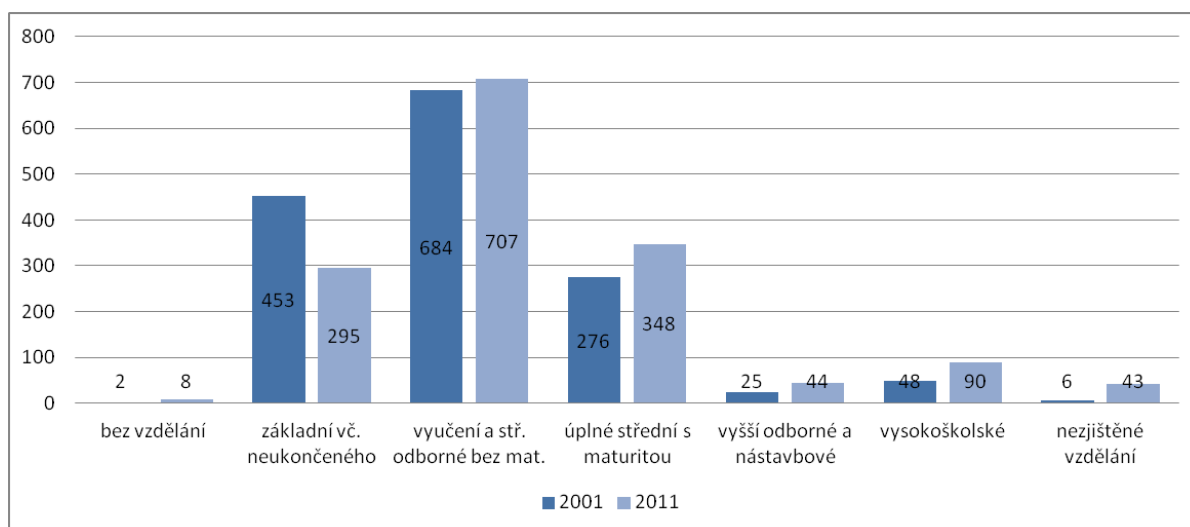


(b) Vzdělanostní struktura

Zdroj: [2] ČSÚ, 2014

Vzdělanostní struktura městyse je znázorněna na obrázku níže. Z obrázku je patrné, že **největší podíl mají vyučení a středoškolsky vzdělání bez maturity**, dále obyvatelé se základním (případně nedokončeným) vzděláním a středoškolsky vzdělání s maturitou. Malý podíl tvoří vysokoškolsky vzdělání a lidé s vyšším odborným vzděláním.

Obrázek č. 90 - Porovnání vzdělanostní struktury obyvatel Kamenice v letech 2001 a 2011



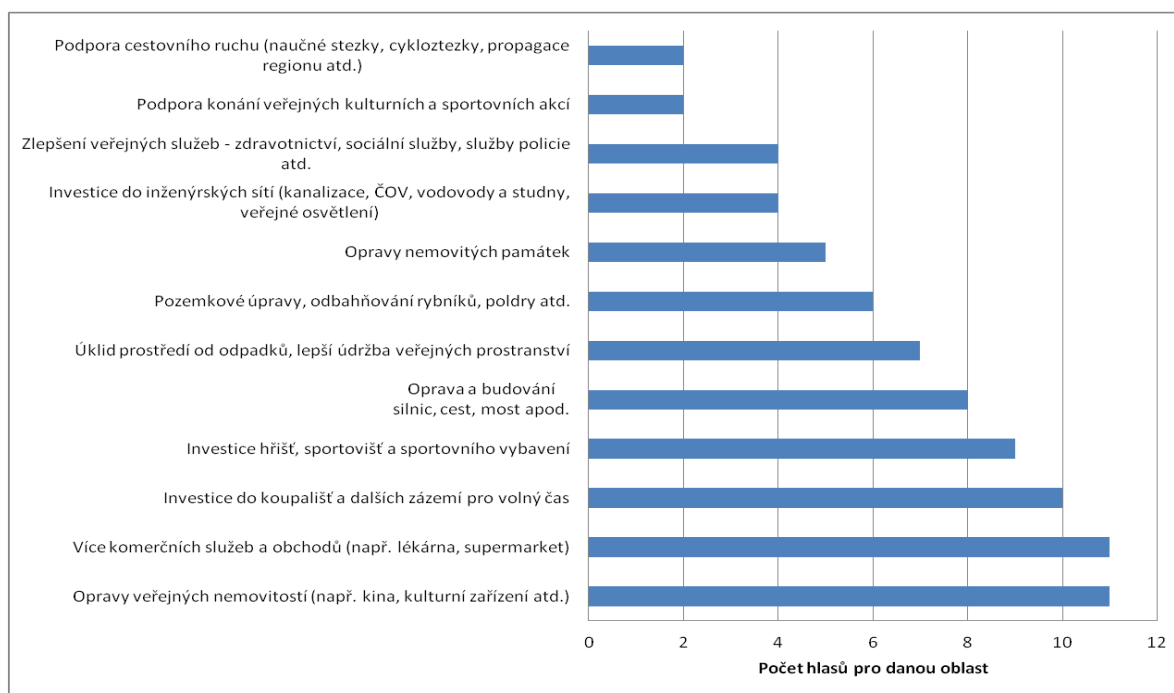
Projekt: Podpora vzniku strategie komunitně vedeného místního rozvoje pro území MAS LEADER –
Loucko, z.s.,
Reg. č. CZ.1.08/3.2.00/14.00331

(c) Perspektivní rozvojové oblasti podle názoru občanů

Perspektivní rozvojové oblasti jsou tematické oblasti rozvoje, do kterých je **vhodné investovat**, aby byly posíleny silné stránky městyse a eliminovány stránky slabé. V rámci zjišťování perspektivních rozvojových oblastí bylo provedeno např. dotazníkové šetření mezi občany Kamenice a žáky místní základní školy. Respondenti řadili jednotlivé oblasti rozvoje podle preferencí. Výsledek šetření je uveden na obrázku níže. Na otázky odpovídali 4 žáci základní školy a 16 dospělých tazatelů.

Výsledkem dotazování je požadavek zajistit více komerčních služeb a opravit veřejné nemovitosti. Dále si občané přejí investovat do koupaliště, sportovišť a údržby veřejných prostranství, atd. (viz obrázek níže).

Obrázek č. 91 – Výsledky prioritizační ankety mezi občany Kamenice a žáky místní základní školy



Zdroj: [8] MAS LEADER - Loucko, 2014

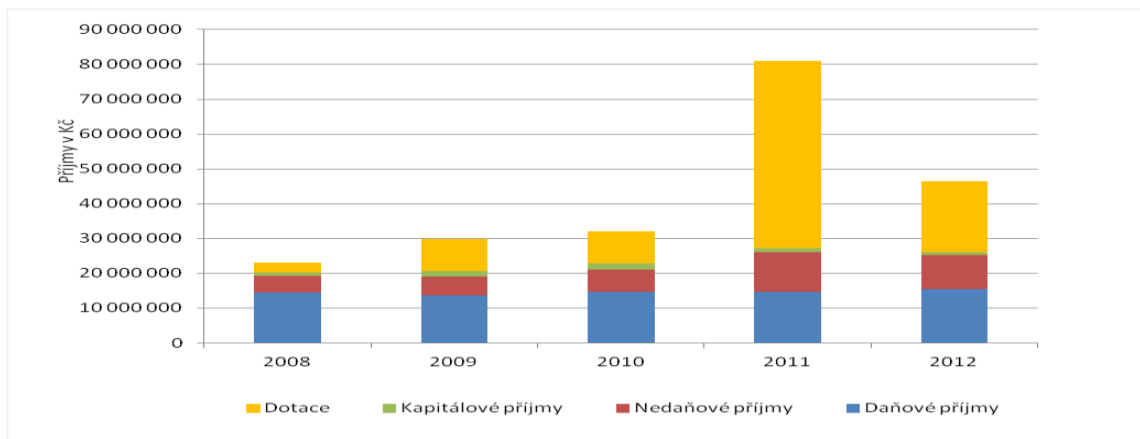
(d) Vlastní prostředky území

Cílem této kapitoly je specifikovat předpokládanou **výši vlastních prostředků území** k zajištění vícezdrojového financování rozvojových projektů pro období 2014 – 2022. Na níže uvedených dvou obrázcích je struktura příjmů a výdajů městyse Kamenice v letech 2008 až 2012.

Projekt: Podpora vzniku strategie komunitně vedeného místního rozvoje pro území MAS LEADER – Loucko, z.s.,
Reg. č. CZ.1.08/3.2.00/14.00331

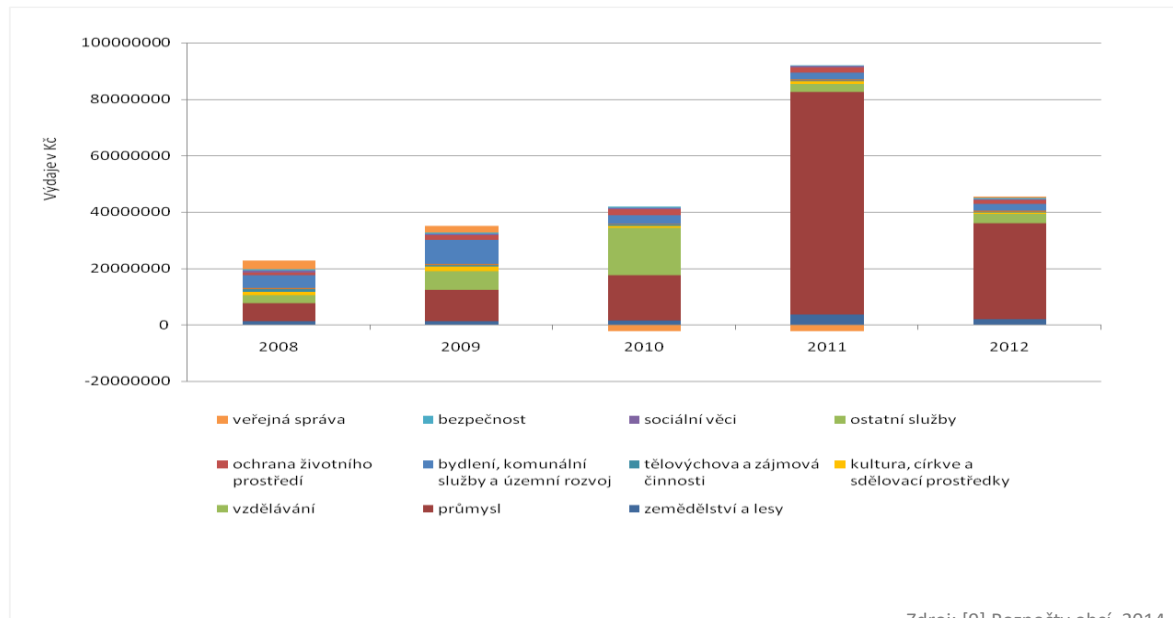
Co se týká struktury příjmů městyse Kamenice, tak je zajímavá položka dotací, která byla v roce 2011 53 milionů Kč. Daňové příjmy městyse se pohybují kolem 15 milionů Kč.

Obrázek č. 92 – Jednotlivé typy příjmů městyse Kamenice v letech 2008 – 2012



Výdaje městyse jsou v roce 2010 směřovány především do průmyslu a vzdělávání. I v roce 2011 byla značná část výdajů směřována do průmyslu a to ve výši necelých 79 milionů Kč. V roce 2012 je průmysl také významnou položkou ve výdajové části rozpočtu městyse.

Obrázek č. 93 – Druhovému určení výdajů městyse Kamenice v letech 2008 - Zdroj: [9] Rozpočty obcí, 2014

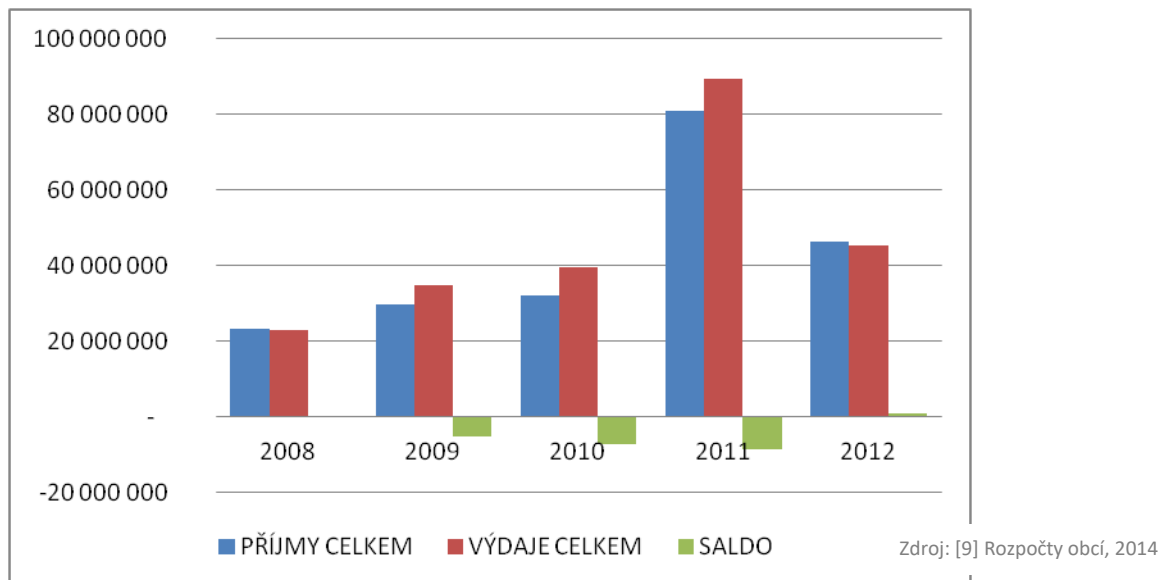


Zdroj: [9] Rozpočty obcí, 2014

Městys má v letech 2009, 2010 i 2011 záporné saldo bilance. V roce 2012 je bilance téměř vyrovnaná a dostává se do kladného výsledku, tedy přebytku ve výši 1 milionu Kč.

Projekt: Podpora vzniku strategie komunitně vedeného místního rozvoje pro území MAS LEADER –
Loucko, z.s.,
Reg. č. CZ.1.08/3.2.00/14.00331

Obrázek č. 94 – Přehled příjmů a výdajů městyse Kamenice v letech 2008 – 2012



2.1.5 OBEC KOZLOV

Obec Kozlov se nachází v jižní části Českomoravské vrchoviny na horním toku Kozlovského potoka v nadmořské výšce 505 m.n.m., Katastrem obce prochází evropské rozvodí, oddělující vody Severního a Černého moře.

Pod obec Kozlov patří od roku 2013 osada Loudilka, která leží při silnici II/602.

Katastrální výměra obce je **8,91 km²**

Obrázek č. 95 – Katastrální území obce Kozlov



Zdroj: [11] MAS LEADER - Loucko, 2004

2.1.5.1 Současný stav, problémy a potřeby obce Kozlov

Současný stav a potřeby obce jsou analyzovány po následujících oblastech – obyvatelstvo (demografie), hmotná infrastruktura, zaměstnanost a ekonomika, zemědělství, potravinářství a péče o krajinu, veřejný život a veřejné služby.

(a) Obyvatelstvo obce

V tomto oddílu jsou shrnuty základní informace o obyvatelstvu obce Kozlov – o vývoji počtu obyvatel, struktuře přírůstku obyvatelstva a o jeho věkové struktuře.

Tabulka č. 16 – Počet obyvatel obce Kozlov v letech 1991, 2001 a 2011

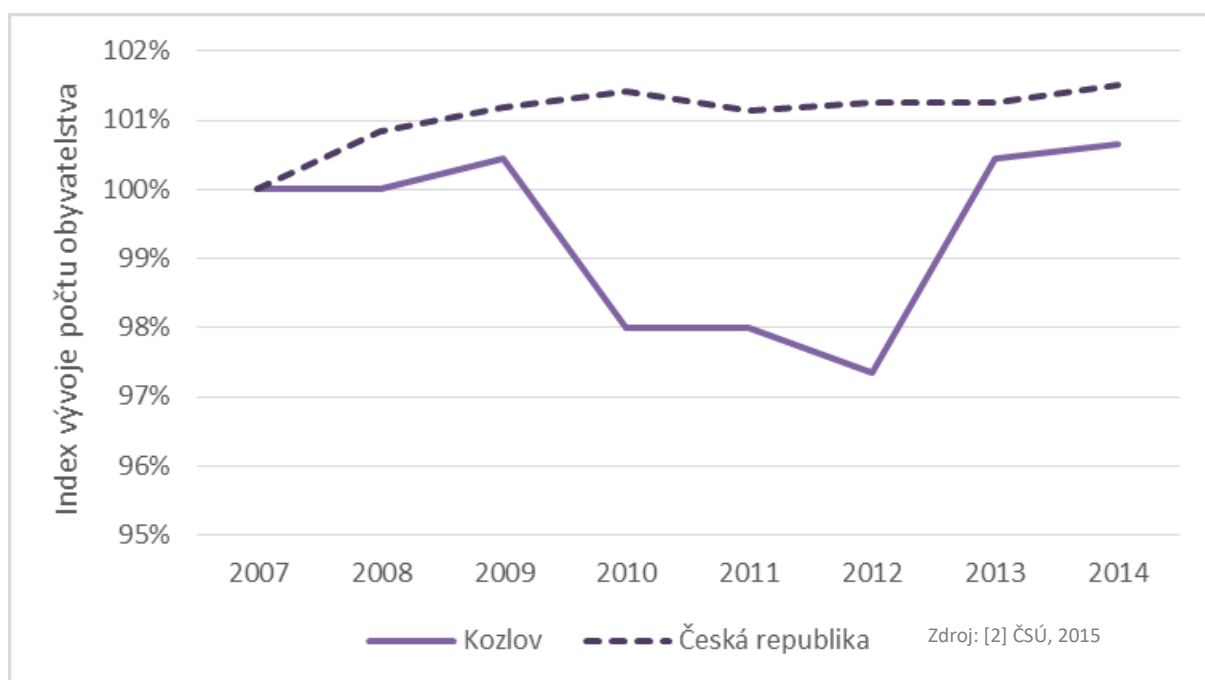
Obec	Místní část	1991	2001	2011	% změna: r. 2011 oproti r. 1991	Absolutní změna mezi r. 2011 a r. 1991
Kozlov	-	434	450	453	4,4%	19

Projekt: Podpora vzniku strategie komunitně vedeného místního rozvoje pro území MAS LEADER –
Loucko, „zs,
Reg. č. CZ.1.08/3.2.00/14.00331

Zdroj: [6] ČSÚ, SLDB, 2014

Index vývoje počtu obyvatel v obci Kozlov byl v letech 2007 až 2014 o 2 – 4% nižší než ve srovnatelných obcích v ČR (obce do 4000 obyvatel). Mez lety 2011 a 2014 je zaznamenán růst indexu, což svědčí o přírůstku obyvatel v obci, jak již bylo konstatováno na obrázcích výše.

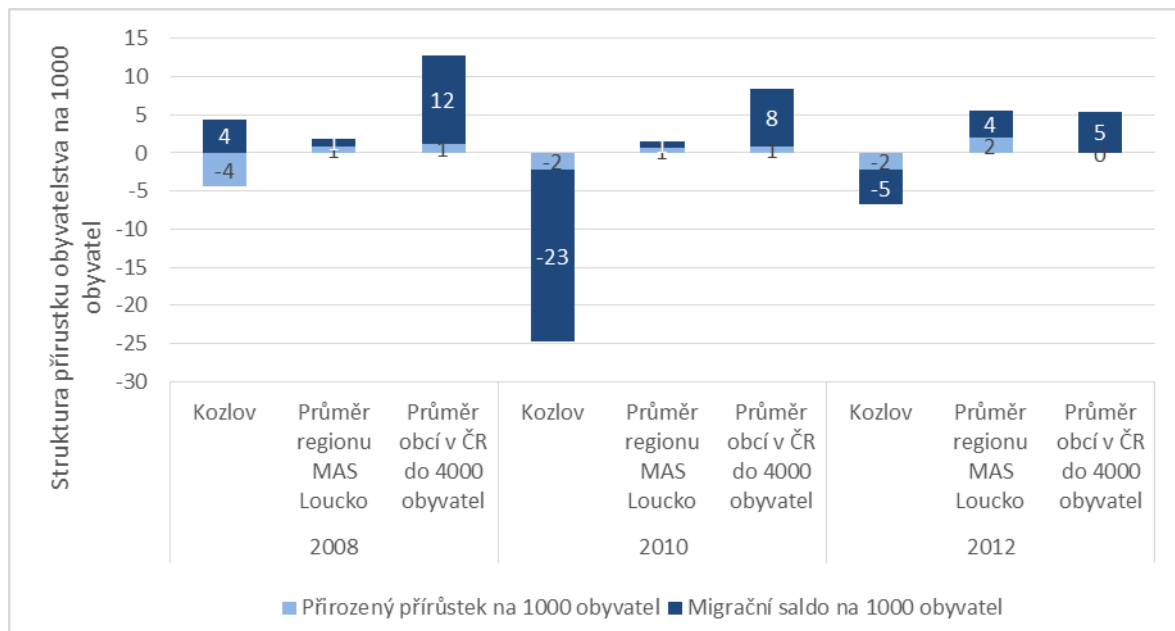
Obrázek č. 96 – Index vývoje počtu obyvatel obce Kozlov od roku 2007 v porovnání se všemi obcemi ČR do 4000 obyvatel



V roce 2014 bylo v obci evidováno **455 obyvatel**. V tabulce níže je znázorněna struktura přírůstku obyvatelstva v letech 2008, 2010 a 2012. Vývoj počtu obyvatel v obci Kozlov je pod průměrem obcí do 4000 obyvatel ve všech sledovaných letech od roku 2007 až 2013. V roce 2010 je v obci Kozlov úbytek obyvatelstva způsobený migračním saldem (což znamená přistěhování a vystěhování obyvatel z a do obce).

Projekt: Podpora vzniku strategie komunitně vedeného místního rozvoje pro území MAS LEADER – Loucko,,zs,
Reg. č. CZ.1.08/3.2.00/14.00331

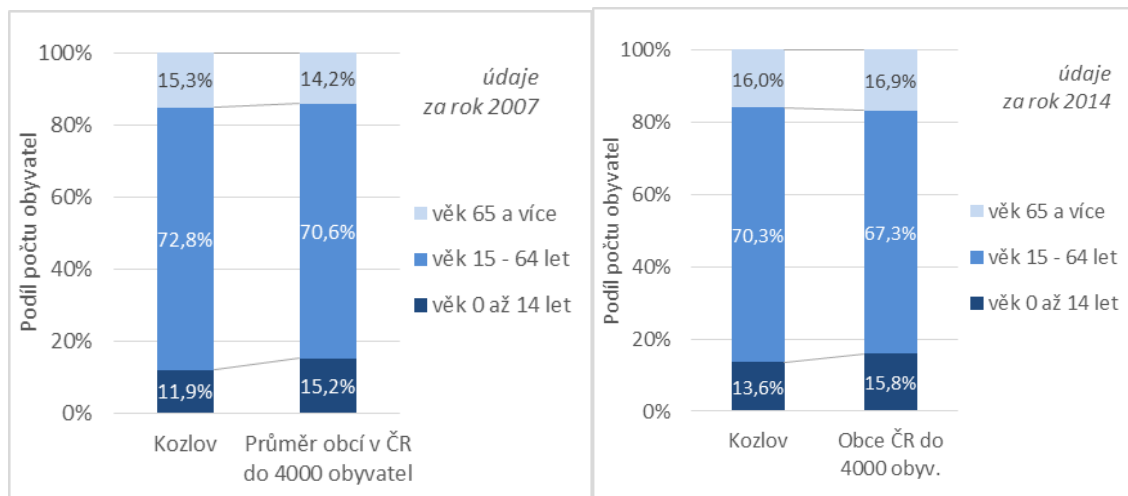
Obrázek č. 97 – Srovnání přirozeného přírůstku a migračního salda pro obec Kozlov, MAS LEADER - Loucko a obce ČR do 4000 obyvatel v letech 2008, 2010 a 2012



Zdroj: [2] ČSÚ, 2014

Na obrázku níže je uvedeno srovnání věkové struktury obyvatelstva obce Kozlov a venkovských obcí ČR do 4000 obyvatel v letech 2007 a 2014. Z obrázku je patrné, že v uvedeném pětiletém období populace obce v porovnání se podobnými venkovskými obcemi se výrazně nezměnila.

Obrázek č. 98 – Změna věkové struktury obyvatel obce Kozlov mezi roky 2007 a 2014 v porovnání se všemi obcemi ČR do 4000 obyvatel



Zdroj: [2] ČSÚ, 2015

(b) Hmotná infrastruktura

Mezi veřejnou infrastrukturu na území obec Kozlov patří veřejné budovy, inženýrské sítě, dopravní infrastruktura, zázemí pro volný čas, veřejná prostranství, památky apod.

- Další velmi důležitou součástí veřejné infrastruktury jsou **inženýrské sítě**. Obec Kozlov má nově vybudovanou kanalizační síť zakončenou ČOV.

Obec je zásobována ze skupinového vodovodu Velký Beranov – Kozlov. Zdrojem vody je prameniště Rytířsko. Koncepte zásobování obce pitnou vodou se nemění.

Většina území obce je plynofikována.

Pokud jde o další inženýrské sítě (rozvoj elektřiny či veřejného osvětlení), nejsou na území obce v následujících letech plánovány žádné významné investice z veřejných zdrojů.

- Další dlouhodobě pod-investovanou oblastí veřejné infrastruktury je **infrastruktura pro regionální mobilitu**. Jde jednak o s místní silnice a cesty, chodníky a obnova pěších trasy směrem k místní části Loudilka a do obce Vysoké Studnice.
- V obci nejsou žádné významné stavební památky, nejstarší zástavba pochází z počátku 20. století. Uprostřed obce se nachází kostel sv. Jana a Pavla z roku 1936. Další významnou dominantou je pomník třiceti padlým v 1. světové válce, který byl odhalen v roce 1930. Radnice byla postavena v roce 1940.
- V rámci mapování potřeb území byl zjištěn také stav a rozvojové plány v oblasti dostupného **zázemí pro volný čas a odpočinek jak** na návsi (cvičební prvky pro děti a seniory), tak i v areálu stávajícího fotbalového hřiště.
- V rámci zjišťování rozvojových potřeb obce Kozlov v oblasti hmotné infrastruktury bylo provedeno **mapování** ve spolupráci se samosprávou obce. V následujícím textu jsou uvedeny výsledky tohoto mapování – **struktura plánovaných projektů/investic** podle témat, finanční náročnosti a očekávaného data ukončení.

Na níže uvedeném obrázku je znázorněno rozdělení celkového objemu potřebných investic do hmotné infrastruktury mezi jednotlivé tematické oblasti. Z obrázku je patrné, že více než 63% všech prostředků má směřovat z **naprosté většiny do výstavby kanalizace a ČOV**. Na druhém místě podle investiční náročnosti jsou opravy a rekonstrukce veřejných budov.

Obrázek č. 99 – Rozdělení celkového objemu potřebných investic do hmotné infrastruktury v Kozlově mezi jednotlivé tematické oblasti



➤ V rámci přípravy strategie byly zjišťovány investiční potřeby č Zdroj: [8] MAS LEADER - Loucko, 2014

hmotné infrastruktury a to v kategoriích:

- Veřejné budovy
- Inženýrské sítě
- Pozemní komunikace (silnice, cesty, chodníky a cyklostezky)
- Nemovité památky
- Zázemí pro odpočinek a volnočasové aktivity

Tyto investiční záměry jsou finančně i časově velice náročné a je nutné postupovat dle finančních možností obce Kozlov.

V kategorii „**Veřejné budovy**“ plánuje obec Kozlov vynakládat investiční prostředky do rekonstrukcí budovy radnice, jejíž součástí je i hasičská zbrojnice, do kulturního domu (rekonstrukce střechy, rekonstrukce elektroinstalace), MŠ a ZŠ a víceúčelové budovy obce Kozlov.

Projekt: Podpora vzniku strategie komunitně vedeného místního rozvoje pro území MAS LEADER –
Loucko, z.s.,
Reg. č. CZ.1.08/3.2.00/14.00331

V kategorii „**Inženýrské sítě**“ je dokončena výstavba ČOV a kanalizace, která je pro obec velkou investiční zátěží. Výstavba byla zahájena ke konci roku 2014 a s termínem dokončení 2015. Dalším důležitým investičním záměrem je i oblast zásobování pitnou vodou. Zde jsou plánovány aktivity do rekonstrukcí vodních řadů, VDJ a hledání nových zdrojů-vrtů. Do této kategorie jsou zahrnuty i rekonstrukce a rozšíření VO, místní rozhlas, internetové spojení apod.

V kategorii „**Pozemní komunikace (silnice, cesty, chodníky a cyklostezky)**“ jsou plánovány převážně rekonstrukce stávajících místních komunikací, rekonstrukce a dostavba chodníků především v místní části Loudilka. Právě místní část Loudilka se nachází při hlavní komunikaci II. třídy a prozatím se nepodařilo realizovat výstavbu chodníků s bezpečnostními prvky v místech autobusových zastávek a přechodů. Obec má záměr obnovovat místní polní a lesní cesty, budovat vycházkové trasy. Mezi prioritní zájem obce je obnova místní cesty mezi Kozlovem a osadou Loudilka.

Do kategorie „**Nemovité památky**“ zahrnuje obec Kozlov památky místního významu, do kterých má záměr investovat jako je např. kostel, pomník obětem padlým v 1. sv. válce.

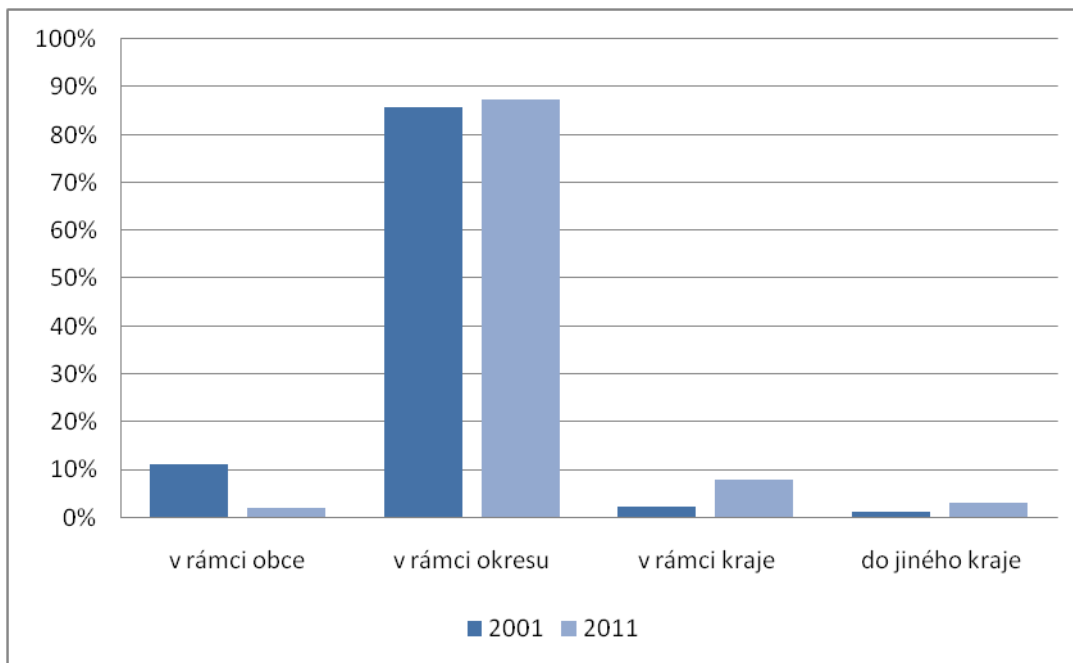
V kategorii „**Zázemí pro odpočinek a volnočasové aktivity**“ jsou připravovány záměry jako např. dostavba o dovybavení víceúčelového hřiště, rekonstrukce fotbalového hřiště včetně soc. zázemí, budování venkovních malých fitness center.

(c) Zaměstnanost a ekonomika

Tento oddíl se zabývá zaměstnaností a ekonomickou činností na území obce Kozlov. Níže uvedený obrázek obsahuje srovnání podílu občanů obce Kozlov **vyjíždějících z obce za prací** v roce 2001 a 2011. Stejně jako v ostatních předešlých obcích je nejvíce obyvatel vyjíždějících za prací v rámci okresu (téměř 90%).

Projekt: Podpora vzniku strategie komunitně vedeného místního rozvoje pro území MAS LEADER –
Loucko, z.s.,
Reg. č. CZ.1.08/3.2.00/14.00331

Obrázek č. 100 – Zaměstnanci vyjíždějící za prací v rámci obce Kozlov v letech 2001 a 2011

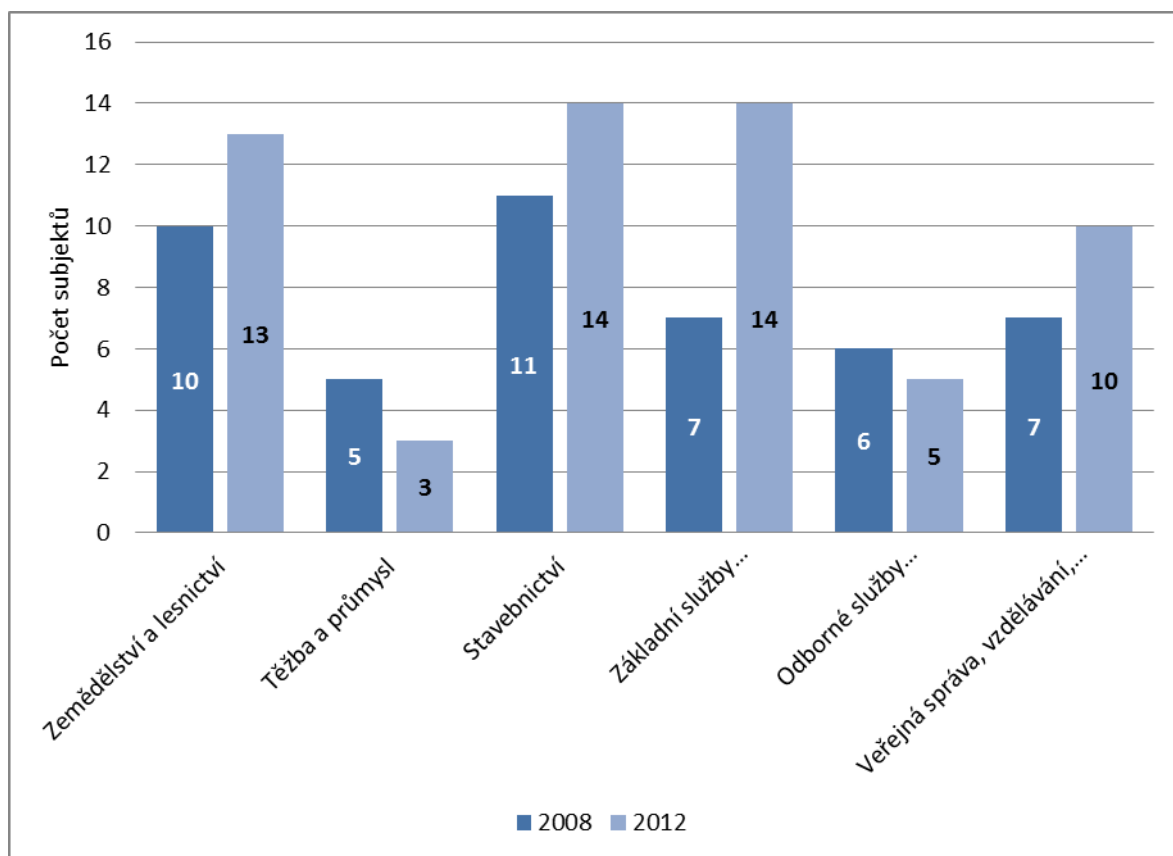


Zdroj: [6] ČSÚ SLDB, 2014

Následujícím obrázek srovnávání změnu odvětvové struktury ekonomických subjektů se sídlem v obci Kozlov mezi roky 2008 a 2012. Z obrázku je zřejmé, že dochází k **velmi mírnému nárůstu** počtu subjektů působících ve všech oblastech kromě odborných služeb, kam patří např. finance, poradenství a informační a komunikační činnosti.

Projekt: Podpora vzniku strategie komunitně vedeného místního rozvoje pro území MAS LEADER –
Loucko, z.s.,
Reg. č. CZ.1.08/3.2.00/14.00331

Obrázek č. 101 – Srovnání odvětvového zaměření ekonomických subjektů v obci Kozlov v letech 2008 a 2012 (sloučené kategorie podle klasifikace NACE)

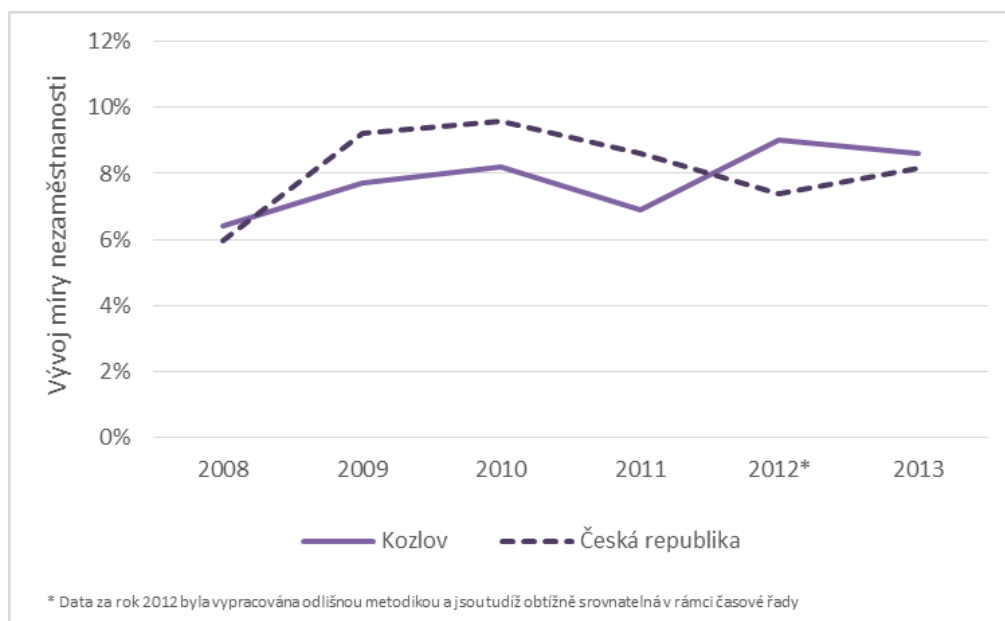


Zdroj: [5] ČSÚ, 2014

Klíčovým ekonomickým ukazatelem je **vývoj registrované míry nezaměstnanosti**. Na níže uvedeném obrázku je znázorněno porovnání vývoje míry nezaměstnanosti v obci Kozlov a v ČR v letech 2008 až 2013. Z obrázku je možné vyčíst, že mezi roky 2008 a 2011 došlo ke kolísání **míry nezaměstnanosti mezi 6 a 9%**. Zatímco v roce 2008 byla míra nezaměstnanosti v Kozlově srovnatelná s celorepublikovým průměrem, v následujících dvou letech se pohybovala pod tímto průměrem **o 2 až 3 %** až do roku 2011. Následně se dostává nad průměr ČR a největší rozdíl zaznamenává v roce 2012.

Projekt: Podpora vzniku strategie komunitně vedeného místního rozvoje pro území MAS LEADER – Loucko, z.s.,
Reg. č. CZ.1.08/3.2.00/14.00331

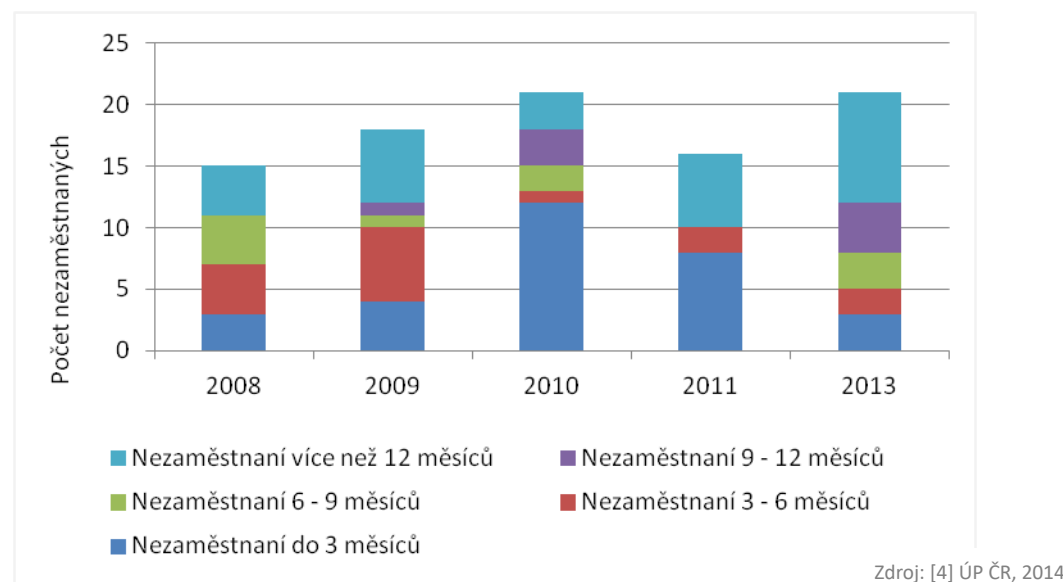
Obrázek č. 102 – Míra nezaměstnanosti v obci Kozlov a v ČR v letech 2008 – 2013



Zdroj: [4] ÚP ČR, 2014

Na následujícím obrázku je znázorněna struktura nezaměstnaných občanů obce Kozlov v letech 2008 – 2013 (kromě roku 2012) **podle délky nezaměstnanosti**. V roce 2013 je patrný především velký podíl dlouhodobě nezaměstnaných (s více než 12 měsíci bez zaměstnání).

Obrázek č. 103 – Struktura nezaměstnaných v obci Kozlov podle délky nezaměstnanosti v letech 2008, 2009, 2010, 2011 a 2013



Zdroj: [4] ÚP ČR, 2014

V obci nejsou evidovány žádné firmy s počtem zaměstnanců nad 20.

Projekt: Podpora vzniku strategie komunitně vedeného místního rozvoje pro území MAS LEADER –
Loucko, z.s.,
Reg. č. CZ.1.08/3.2.00/14.00331

(d) Zemědělství, potravinářství a péče o krajinu

Zachovalá, esteticky hodnotná a ekologicky funkční (stabilní) krajina je jedním z klíčových **předpokladů kvality života** na venkově. Jak je patrné z níže uvedeného obrázku, katastrální územní obce Kozlov má **vyšší podíl zemědělské půdy** v porovnání s územím srovnatelně velkých obcí ČR i s územím ČR jako celkem.

Obrázek č. 104 – Srovnání podílu zemědělské půdy na celkové rozloze obce Kozlov, obce do 4000 obyvatel a pro ČR jako celek v letech 2007 – 2012

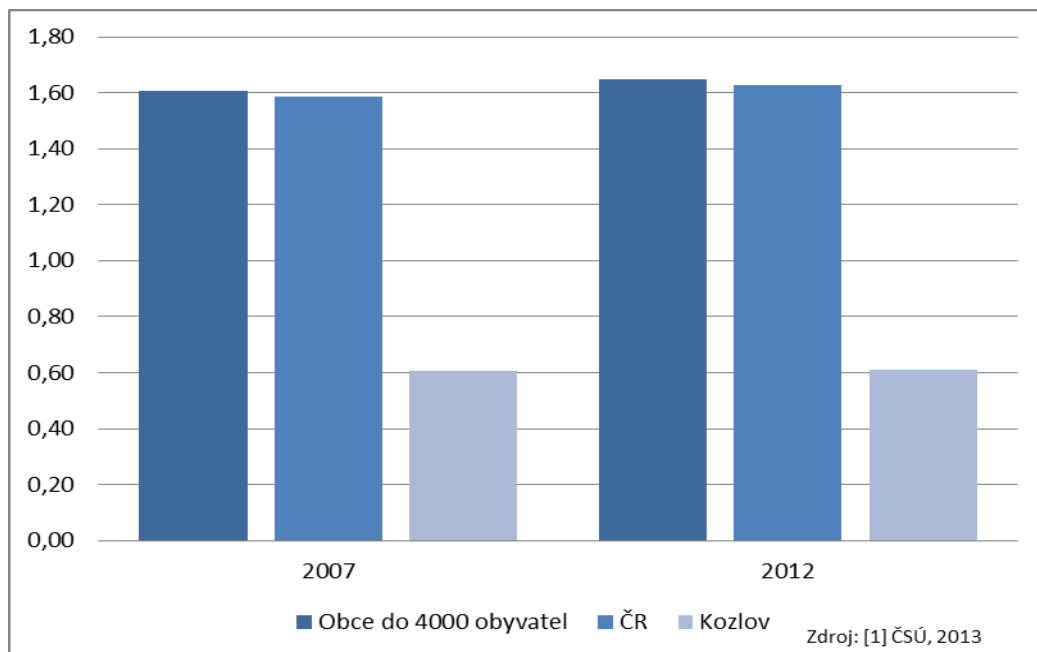


Zdroj: [1] ČSÚ, 2013

Z dalšího obrázku vyplývá, že katastrální území vykazuje **nižší hodnotu koeficientu ekologické stability** v porovnání se srovnatelným venkovem i s celou Českou republikou. Koeficient ekologické stability je ukazatel vyjadřující poměr výměry ekologicky stabilních ploch (např. louky, lesy, rybníky apod.) a ekologicky nestabilních ploch (orná půda, zastavěné plochy apod.).

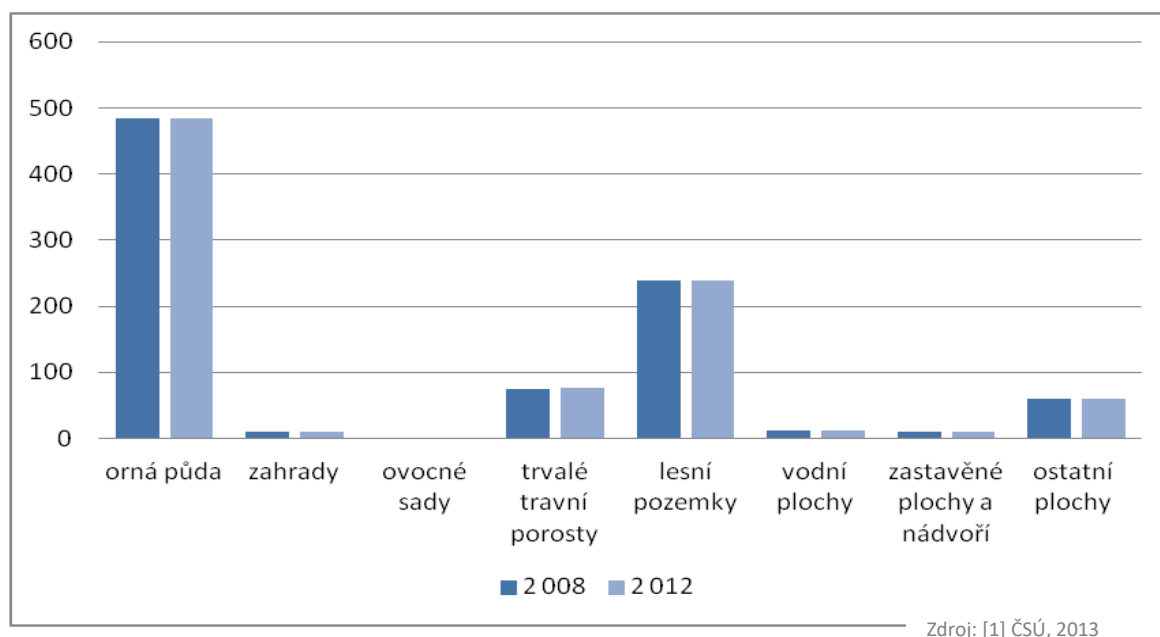
Projekt: Podpora vzniku strategie komunitně vedeného místního rozvoje pro území MAS LEADER – Loucko, „zs,
Reg. č. CZ.1.08/3.2.00/14.00331

Obrázek č. 105 – Koefficient ekologické stability pro obec Kozlov, obce do 4000 obyvatel a pro ČR jako celek v letech 2007 a 2012



Hodnota koeficientu ekologické stability pro obec Kozlov se v čase výrazně nemění. Příčinu ukazuje srovnání jednotlivých typů využití území katastru obce v letech 2008 a 2012. Ze srovnání je patrné, že plocha využitá pro ornou půdu, stejně jako ostatní typy pozemků **zůstává prakticky stejná**.

Obrázek č. 106 – Rozloha jednotlivých typů využití katastrálního území obce Kozlov v letech 2008 a 2012



Po rozpadu Jednotného zemědělského družstva Velký Beranov došlo ke vzniku malých soukromých zemědělských farem se zaměřením ne jenom na pěstební činnost, ale i chov prasat a býků. Z bývalého JZD vzniklo ZD Velký Beranov

(e) Veřejný život

Sportovní a kulturní vyžití v obci zajišťují spolky: TJ Kozlov, MS Kozlov a Sbor dobrovolných hasičů Kozlov. V obci je vybudované travnaté **fotbalové hřiště, tenisové hřiště, dětské hřiště, koutek pro seniory se cvičebními prvky a dále místní knihovna.**

(f) Veřejné služby

Vybavenost veřejnými službami v obci Kozlov je malá. V Kozlově se nachází mateřská škola a základní škola prvního stupně, 1. až 5. ročník. Obec postupně provádí rekonstrukci budovy ZŠ a MŠ (zateplení), ale v následujícím období má záměr zřízení bezbariérového vstupu a úpravu i učeben. V obci Kozlov se nenachází **žádné sociální zařízení pro občany**. Nejbližší domov s pečovatelskou službou může nabídnout městyš Luka nad Jihlavou. V Kozlově se nenachází ani žádná **lékařská ordinace**. Nejbližší dostupné zdravotní středisko je v Lukách nad Jihlavou nebo v Jamném.

Pokud jde o dopravní obslužnost, katastrem obce prochází dálnice D1 s částí exitu 119 Velký Beranov. Veřejnou dopravu zajišťuje autobusový dopravce ICOM Transport, a.s. Frekvence spojení v pracovní dny je většinou občanů považována za dostačující. Nedostačující je spojení o sobotách a nedělích.

2.1.5.2 Rozvojový potenciál obce Kozlov

(a) Územní plánování a rozvojová území

Níže uvedená tabulka shrnuje základní informace o aktuálním stavu územně plánovací dokumentace (ÚPD)města a informaci o zapojení do Programu obnovy venkova. Obec má **platnou ÚPD**, kterou průběžně aktualizuje dle zjištěných potřeb. Na ÚPD pak navazují některé důležité **projektové záměry** uvedené v návrhové části této strategie.

Projekt: Podpora vzniku strategie komunitně vedeného místního rozvoje pro území MAS LEADER –
Loucko, z.s.,
Reg. č. CZ.1.08/3.2.00/14.00331

Tabulka č. 17 – Základní informace o zapojení do Programu obnovy venkova a o stavu územního plánování obce Kozlov

Zapojení obce do Programu obnovy venkova	Ano, např. výměna oken ve škole, rekonstr. Mostu přes Kozlovský potok
Územně plánovací dokumentace (ÚPD)	Zpracována Aktuální verze schválena v červnu 2009
Datum poslední aktualizace ÚPD	Připravuje se 1. změna s předpokladem pro jednání 2015.
Zpracovatel stávající ÚPD	Ing. Marie PSOTOVÁ, STUDIO P, Nádražní 52, Žďár n. Sázavou
Další platné strategické dokumenty obce	Kozlov - urbanist <small>Zdroj: [12] Magistrát města Jihlavy</small> Kozlov u Jihlavy

Tabulka č. 18 – přehled aktuálních rozvojových území v obci Kozlov

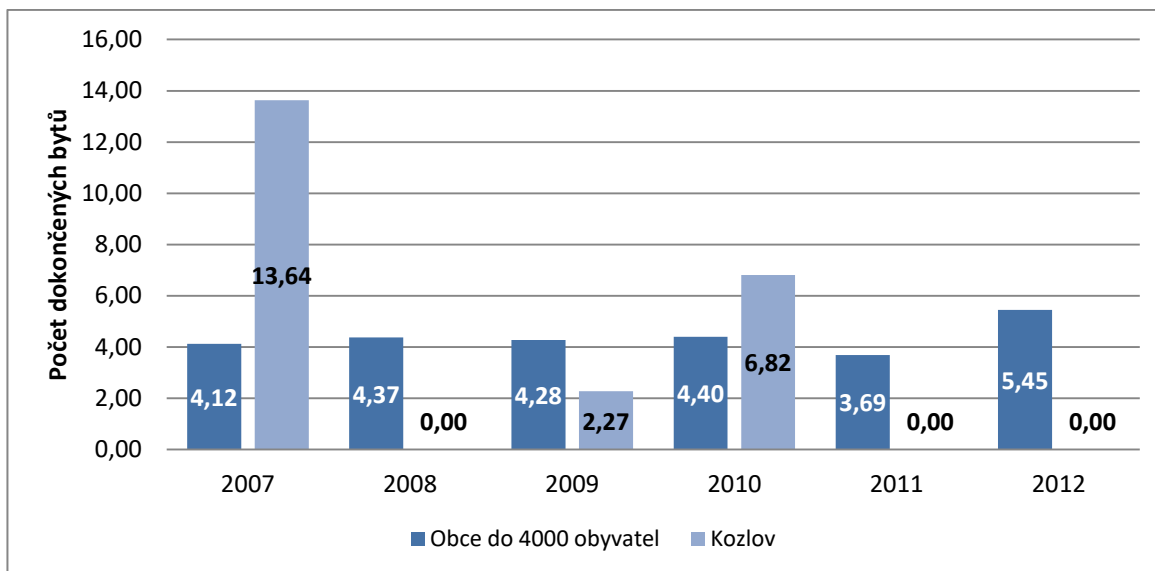
Město/místní část	Rozvojové území	Typ	Možné/plánované využití
Kozlov	ČOV a splašková kanalizace	Ostatní areály	Napojení na vlastní ČOV
Kozlov	Vodovod	Ostatní areály	Rekonstrukce
Kozlov	Fotbalové hřiště a zázemí	Sportovní areál	Rekonstrukce a dovybavení

Zdroj: [8] MAS LEADER - Loucko, 2014

Dalším typem rozvojového území, kterému se ve strategii věnuje pozornost, jsou plochy určené pro **plánovanou bytovou výstavbu**. Z následujícího obrázku vyplývá, že počet dokončených bytů na 1000 obyvatel je v obci Kozlov mezi roky 2007 – 2012 zaznamenán pouze v letech 2007, 2009 a 2010.

Projekt: Podpora vzniku strategie komunitně vedeného místního rozvoje pro území MAS LEADER – Loucko, z.s.,
Reg. č. CZ.1.08/3.2.00/14.00331

Obrázek č. 107 – Počet dokončených bytů přepočtený na 1000 obyvatel pro obec Kozlov a obce ČR do 4000 obyvatel

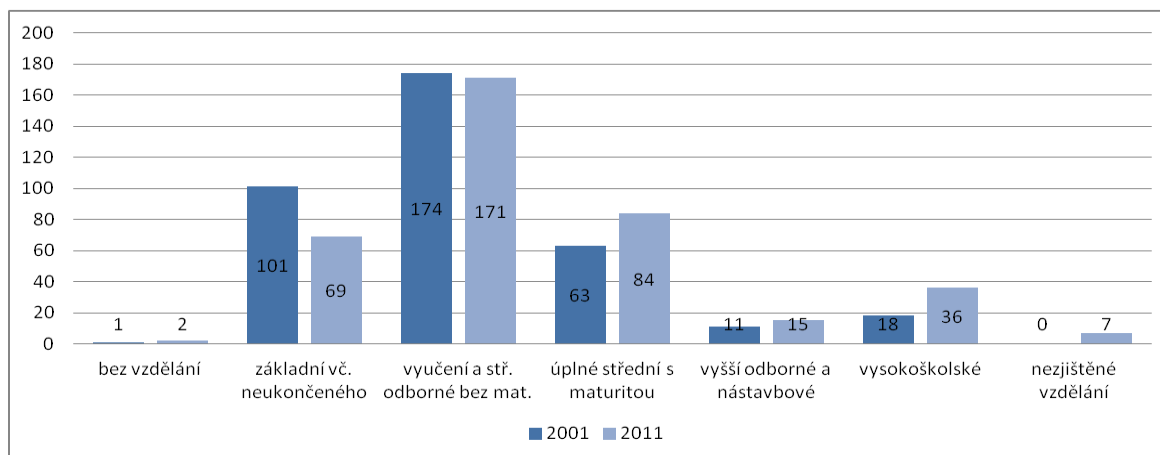


Zdroj: [6] ČSÚ SLDB, 2014

(b) Vzdělanostní struktura

Důležitým indikátorem lidského potenciálu území je **vzdělanostní struktura** jeho obyvatelstva. Porovnání jejího vývoje v letech 2001 a 2011 je znázorněno na obrázku níže. Vzdělanost obyvatel Kozlova vykazuje v uplynulém období **pozitivní vývoj** – pokles základního vč. neukončeného vzdělání a naopak nárůst osob s maturitním a vysokoškolským vzděláním. Tento trend přispívá ke **zvětšování lidského potenciálu** obce.

Obrázek č. 108 - Porovnání vzdělanostní struktury obyvatel obce Kozlov v letech 2001 a 2011



Zdroj: [6] ČSÚ SLDB, 2014

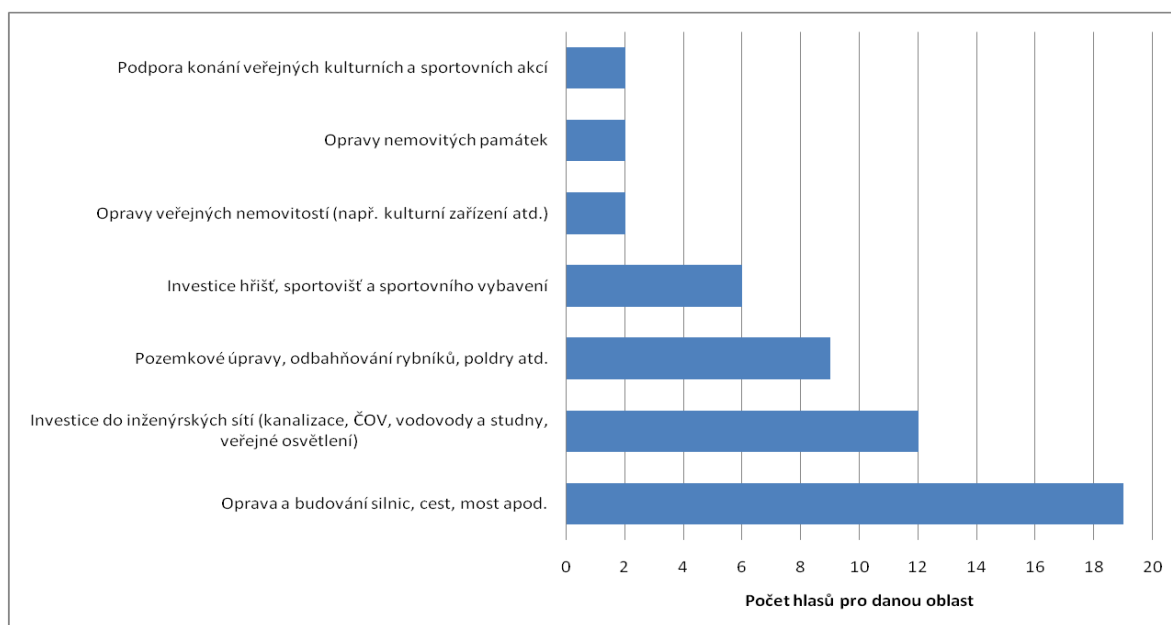
Projekt: Podpora vzniku strategie komunitně vedeného místního rozvoje pro území MAS LEADER –
Loucko, z.s.,
Reg. č. CZ.1.08/3.2.00/14.00331

(c) Perspektivní rozvojové oblasti podle názoru občanů

Perspektivní rozvojové oblasti jsou tematické oblasti rozvoje, do kterých je **vhodné investovat**, aby byly posíleny silné stránky obce a eliminovány stránky slabé. V rámci zjišťování perspektivních rozvojových oblastí bylo provedeno např. dotazníkové šetření mezi občany Kozlova a žáky místní základní školy. Respondenti řadili jednotlivé oblasti rozvoje podle preferencí. Výsledek šetření je uveden na obrázku níže. Na otázky odpovídali žáci základní školy a 18 dospělých tazatelů.

Výsledkem dotazování je požadavek opravit silnice, cesty a jiné komunikace, investovat do inženýrských sítí a upravit či odbahnit rybníky. Dále podporovat veřejné kulturní a sportovní akce, opravit nemovité památky atd.

Obrázek č. 109 – Výsledky prioritizační ankety mezi občany Kozlova a žáky místní základní školy



Zdroj: [8] MAS LEADER - Loucko, 2014

(d) Vlastní prostředky území

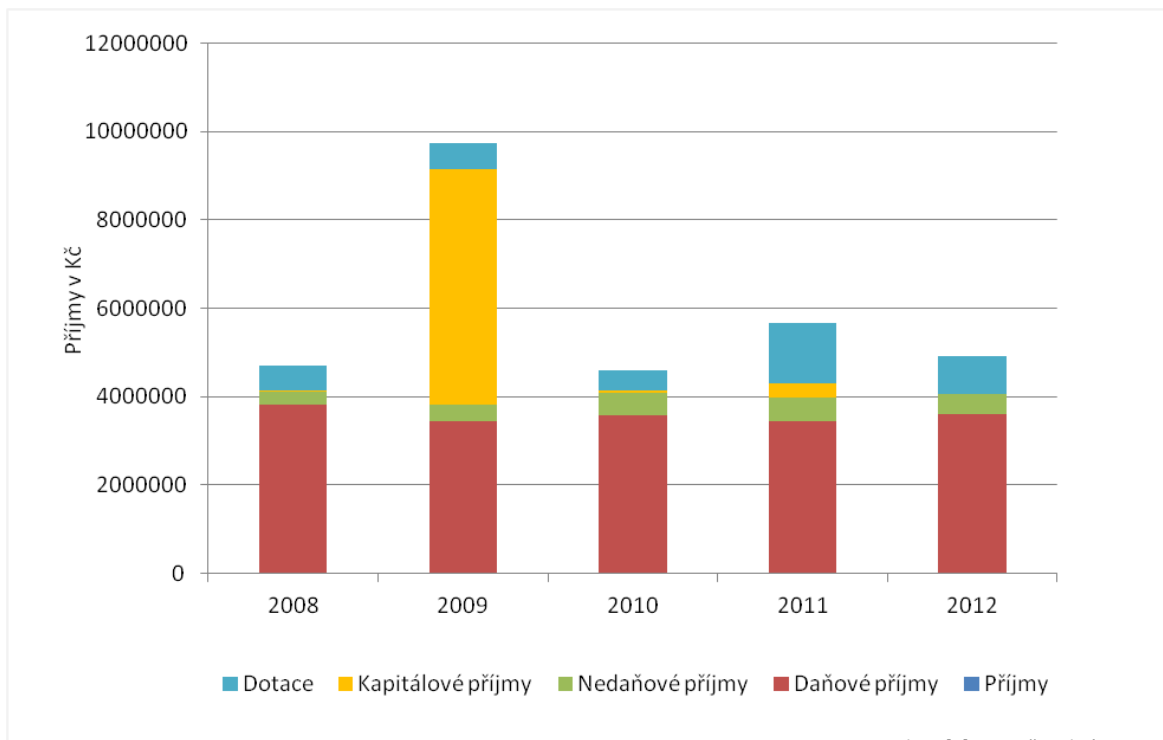
Cílem této kapitoly je specifikovat předpokládanou **výši vlastních prostředků území** k zajištění vícezdrojového financování rozvojových projektů pro období 2014 – 2022.

Na níže uvedených dvou obrázcích je struktura příjmů a výdajů obce Kozlov v letech 2008 až 2012.

Projekt: Podpora vzniku strategie komunitně vedeného místního rozvoje pro území MAS LEADER – Loucko, z.s.,
Reg. č. CZ.1.08/3.2.00/14.00331

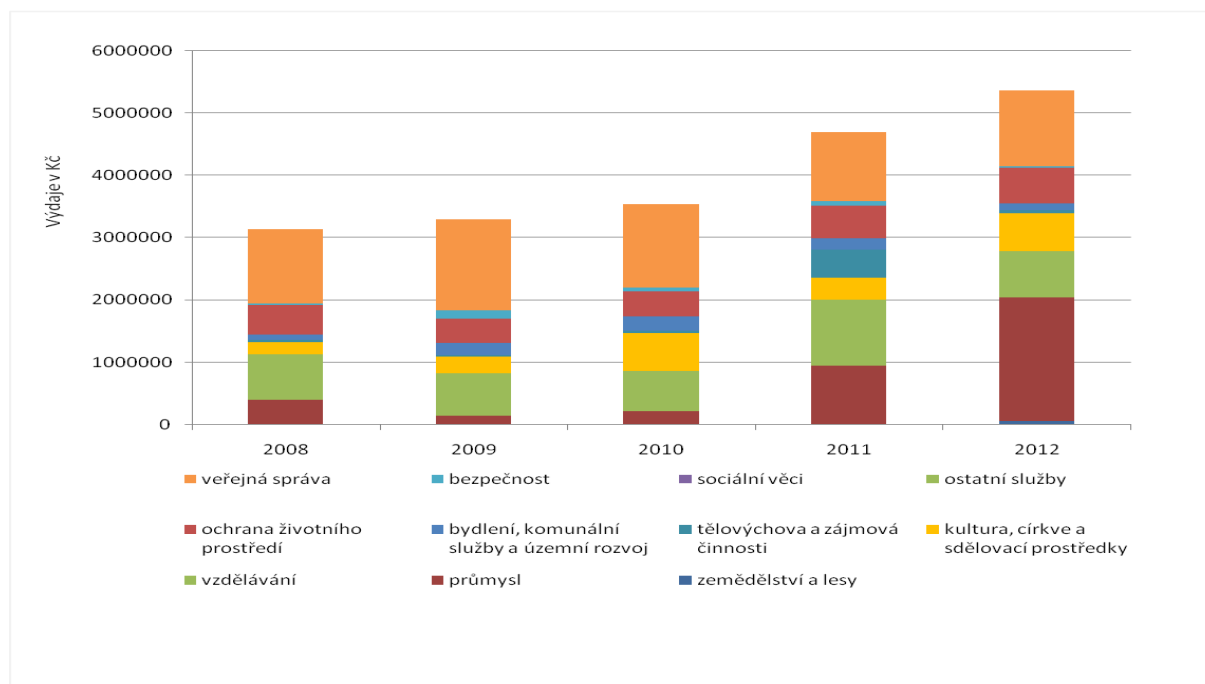
Příjmy obce jsou stabilní a pohybují se kolem pěti milionů Kč. Pouze v roce 2009 došlo k zásadnímu navýšení kapitálových příjmů a celkové příjmy jsou necelých 10 milionů Kč, tedy dvojnásobné oproti jiným letům.

Obrázek č. 110 – Jednotlivé typy příjmů obce Kozlov v letech 2008 – 2012



Zdroj: [9] Rozpočty obcí, 2014

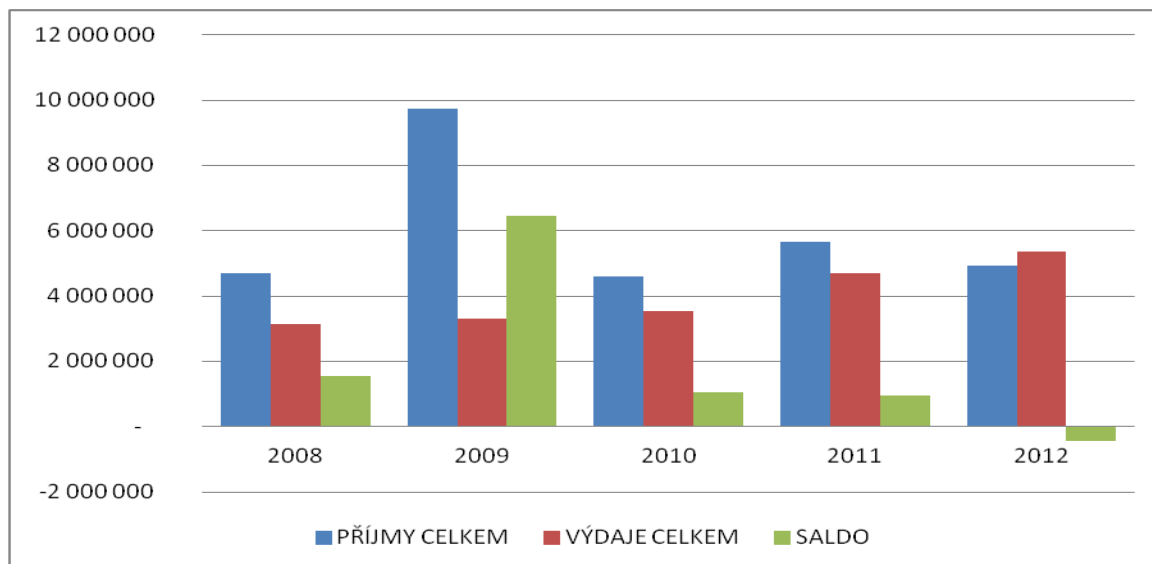
Obrázek č. 111 – Druhé určení výdajů obce Kozlov v letech 2008 - 2012



Projekt: Podpora vzniku strategie komunitně vedeného místního rozvoje pro území MAS LEADER –
Loucko,,zs,
Reg. č. CZ.1.08/3.2.00/14.00331

Saldo rozpočtu obce Kozlov je kromě roku 2012 kladné. V roce 2012 se rozpočet dostal do červených čísel a saldo bylo ve výši necelého půl milionu Kč.

Obrázek č. 112 – Přehled příjmů a výdajů obce Kozlov v letech 2008 - 2012



Zdroj: [9] Rozpočtyobcí, 2014

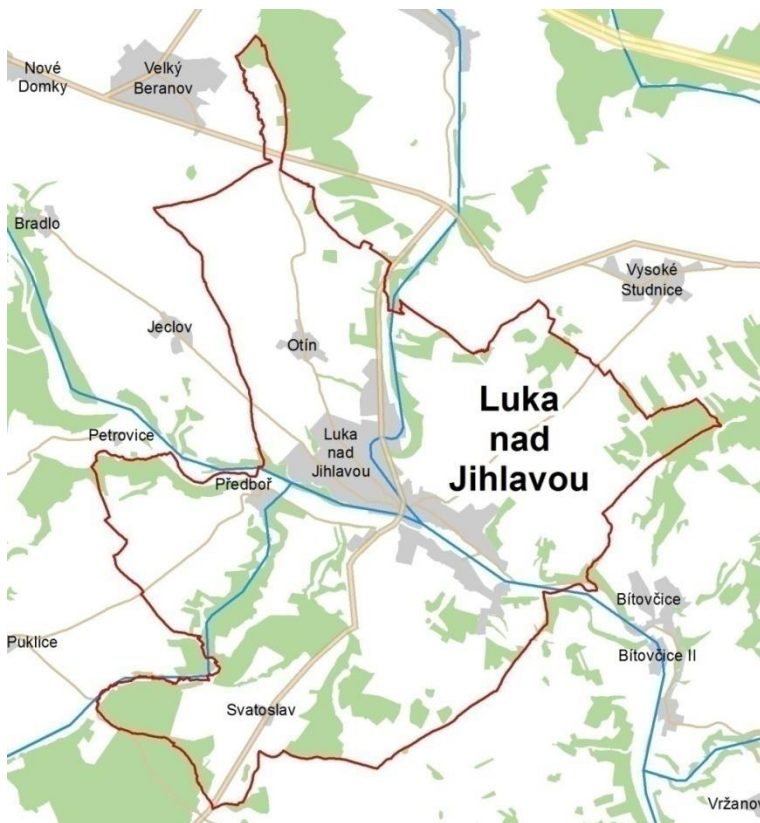
2.1.6 MĚSTYS LUKA NAD JIHLAVOU

Městys Luka nad Jihlavou se nachází v jižní části Českomoravské vrchoviny, v nadmořské výšce 442 m. n. m., 12 kilometrů jihovýchodně od Jihlavy. Městysem protéká řeka Jihlava, do které se v dolní části náměstí vlévá Kozlovský potok. S hustotou obyvatelstva 172,34 obyvatel/km² patří městys k nadprůměrným lokalitám v České republice (průměrná hustota je 133 obyvatel/km²)

Městys má 4 místní části: Luka nad Jihlavou, Otín, Předboř a Svatoslav.

Katastrální výměra je **15,69 km²**

Obrázek č. 113 – Katastrální území městyse Luka nad Jihlavou



Zdroj: [11] MAS LEADER - Loucko, 2004

2.1.6.1 Současný stav, problémy a potřeby městyse Luka nad Jihlavou

Současný stav o potřeby města jsou analyzovány po následujících oblastech – obyvatelstvo (demografie), hmotná infrastruktura, zaměstnanost a ekonomika, zemědělství, potravinářství a péče o krajinu, veřejný život a veřejné služby.

(a) Obyvatelstvo na území městyse

V tomto oddílu jsou shrnuty základní informace o obyvatelstvu městyse Luka nad Jihlavou- o vývoji počtu obyvatel, struktuře přírůstku obyvatelstva a o jeho věkové struktuře.

Projekt: Podpora vzniku strategie komunitně vedeného místního rozvoje pro území MAS LEADER –
Loucko,,zs,
Reg. č. CZ.1.08/3.2.00/14.00331

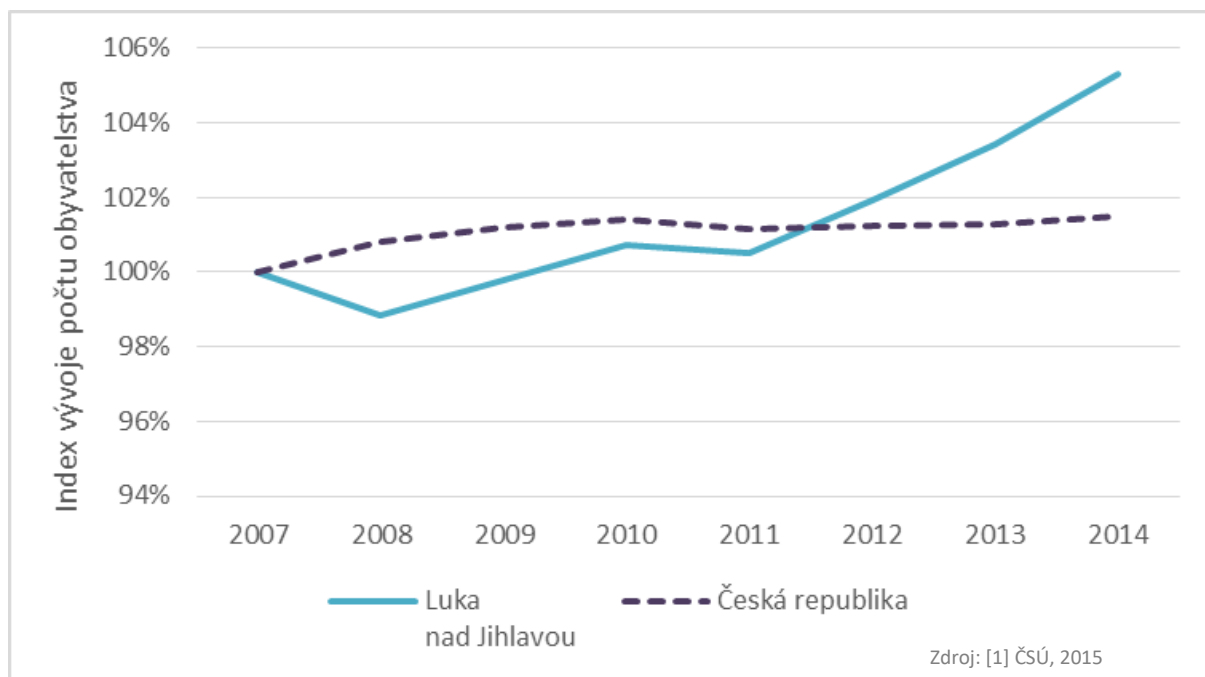
Tabulka č. 19 – Počet obyvatel městyse Luka nad Jihlavou a jeho místních částí v letech 1991, 2001 a 2011

Obec	Místní část	1991	2001	2011	% změna: r. 2011 oproti r. 1991	Absolutní změna mezi r. 2011 a r. 1991
Luka nad Jihl.	-	2 335	2 480	2 691	15,2%	356
	Luka nad Jihlavou	2 164	2 302	2 525	16,7%	361
	Otín	113	117	99	-12,4%	-14
	Předboř	20	16	27	35,0%	7
	Svatoslav	38	45	40	5,3%	2

Zdroj: [6] ČSÚ SLDB, 2014

Co se týká počtu obyvatel, tak městyse mírně podprůměrný index vývoje počtu obyvatel ve srovnání s obcemi ČR do 4000 obyvatel. Vývoj tohoto indexu je patrný na níže uvedeném obrázku, kde je možné si všimnout velkého propadu v roce 2008 a následně mírného srovnání s trendem v obcích do 4000 obyvatel.

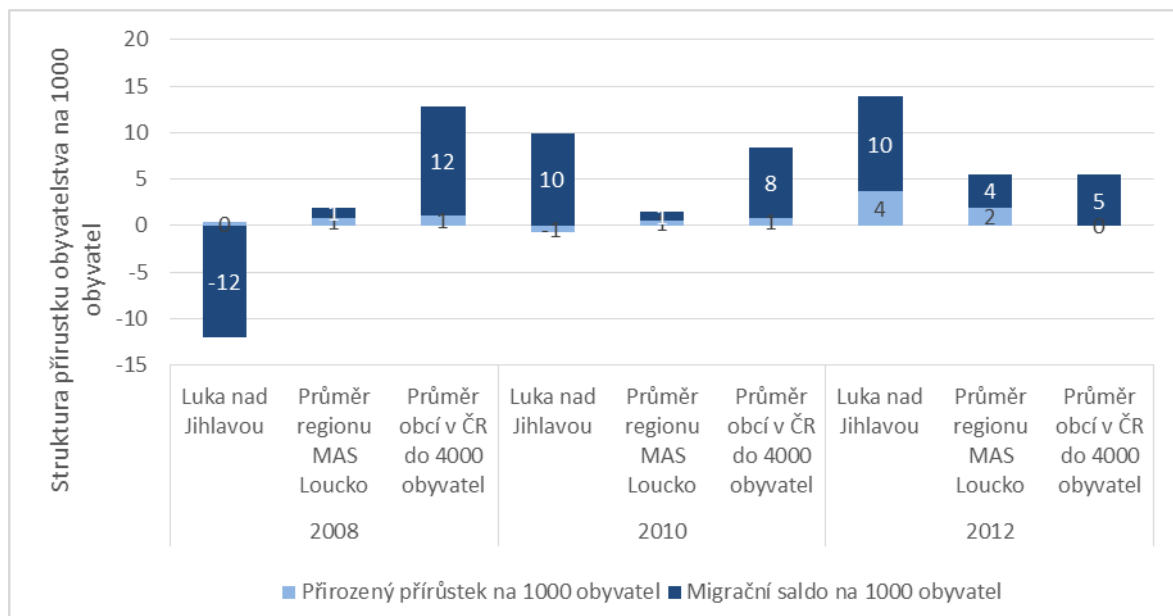
Obrázek č. 114 – Index vývoje počtu obyvatel městyse Luka nad Jihlavou od roku 2007 v porovnání se všemi obcemi ČR do 4000 obyvatel



Pokud jde o vývoj migračního salda, městyse v letech 2008 zaznamenává záporné hodnoty, což je horší výsledek v porovnání s MAS jako celkem i s obcemi ČR do 4000 obyvatel.

Projekt: Podpora vzniku strategie komunitně vedeného místního rozvoje pro území MAS LEADER – Loucko, z.s.,
Reg. č. CZ.1.08/3.2.00/14.00331

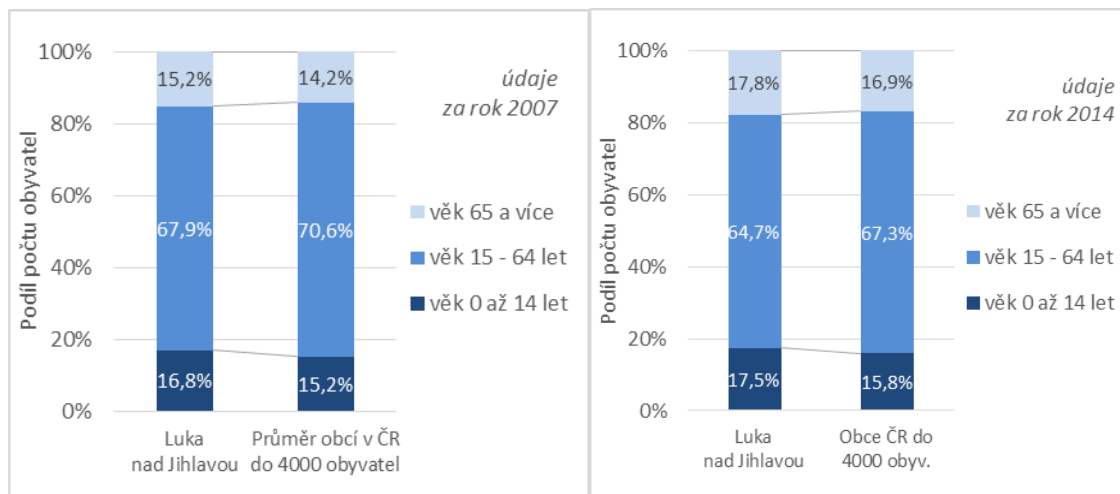
Obrázek č. 115 – Srovnání přirozeného přírůstku a migračního salda pro městyse Luka nad Jihlavou, MAS LEADER - Loucko a obce ČR do 4000 obyvatel v letech 2008, 2010 a 2012



Zdroj: [2] ČSÚ, 2014

Na obrázku níže je uvedeno srovnání věkové struktury obyvatelstva městyse a venkovských obcí ČR do 4000 obyvatel v letech 2007 a 2014. Z obrázku je patrné, že v uvedeném pětiletém období populace městyse v porovnání se podobnými venkovskými obcemi zestárla – podíl obyvatel ve věkové skupině **nad 65 let narostl o 3%**. Podíl obyvatel v produktivním věku se jen mírně snížil a naopak počet obyvatel v předproduktivním věku o necelé 1% vzrostl.

Obrázek č. 116 – Změna věkové struktury obyvatel městyse Luka nad Jihlavou mezi roky 2007 a 2014 v porovnání se všemi obcemi ČR do 4000 obyvatel



(b) Hmotná infrastruktura

Mezi veřejnou infrastrukturu na území městyse Luka nad Jihlavou patří veřejné budovy, inženýrské sítě, dopravní infrastruktura, zázemí pro volný čas, veřejná prostranství, památky apod.

- Pokud jde o **veřejné budovy**, z mapování stavu této infrastruktury vyplývá dlouhodobé podinvestování některých objektů. Důležitou potřebou v tomto smyslu je obnova uvedených nemovitostí, přidání dodatečných potřebných funkcí a **zvýšení jejich energetické efektivity**. Konkrétní projektové záměry v oblasti veřejných budov včetně předpokládaných investičních nákladů a určení priorit jsou uvedeny v návrhové části této strategie.
- Další velmi důležitou součástí veřejné infrastruktury jsou **inženýrské sítě**. Městys Luka nad Jihlavou má vybudovanou vlastní čistírnu odpadních vod, která je již nyní 100% hydraulicky zatížena.

Městys je zásobován ze skupinového vodovodu Velký Beranov - Luka nad Jihlavou – Bítovčice - Vysoké Studnice. Zdrojem vody je prameniště Rytířsko. Koncepce zásobování městyse pitnou vodou se nemění. Místní části Svatoslav a Předboř nemají veřejný vodovod. Obyvatelstvo je napojeno na vlastní zdroje vody – studny, vrty.

Městys Luka nad Jihlavou včetně místní části Otín je plynofikován.

Pokud jde o další inženýrské sítě (rozvoj elektřiny či veřejné osvětlení), nejsou na území městyse plánovány žádné významné investice z veřejných zdrojů.

- Další dlouhodobě podinvestovanou oblastí veřejné infrastruktury je **infrastruktura pro regionální mobilitu**. Jde jednak o silnice a cesty, jednak o cyklostezky, in-line stezky, budované pěší trasy apod. Silnice ve správě městyse Luka nad Jihlavou jsou opravovány/bodovány podle předem stanovených plánů.
- Dalším podstatným prvkem krajiny jsou **nemovité památky**. V městyse se několik objektů, z nichž část vyžaduje v následujících letech investice do údržby. **Mezi důležité nemovité památky městyse Luka nad Jihlavou patří:**
 - Kostel sv. Bartoloměje
 - Kamenný kříž u kostela
 - Barokní zámek z let 1739 - 1747
 - Zámecký park v anglickém stylu (19 ha)
 - Kaple v zámeckém parku

- Boží muka
 - Socha sv. Jana Nepomuckého blízko zámeckého parku
 - Skleník
- V rámci mapování potřeb území byl zjištěn také stav a rozvojové plány v oblasti dostupného **zázemí pro volný čas a odpočinek**.

Sportovní a kulturní využití:

- Venkovní koupaliště, otevřené v letních měsících s hřištěm na plážový volejbal, a nové betonové hřiště.
 - Nové fotbalové hřiště otevřené na podzim 2012 s umělým trávníkem, 200m².
 - Ski areál Luka nad Jihlavou – 1 km – čtyřsedačková lanovka. Sjezdovka je dlouhá 600m s možností občerstvení přímo uprostřed sjezdovky v chatě „Gizela“, kde probíhá i lyžařská školička pro nejmenší.
 - Cyklostezka – „Jihlava – Třebíč – Raabs“
 - část cyklostezky „Luka nad Jihlavou – Petrovice“ v délce 3,5km– vhodné pro in-line brusle – parkoviště a začátek úseku je na náměstí v Lukách nad Jihlavou.
 - Tenisové antukové kurty.
 - Tělocvična ZŠ se nachází v těsné blízkosti Školícího a ubytovacího centra Erudito. K dispozici jsou prostory na míčové hry a v patře baletní sál se zrcadly.
 - Školící a ubytovací centrum Erudito od září 2013 ve spolupráci TJ Sokol opět otevírá tenisovou školu pro děti od 5ti let.
 - Sokolovna
 - Místní knihovna v Lukách nad Jihlavou
- V rámci zjišťování rozvojových potřeb městyse Luka nad Jihlavou v oblasti hmotné infrastruktury bylo provedeno **mapování** ve spolupráci se samosprávou městyse. V následujícím textu jsou uvedeny výsledky tohoto mapování – **struktura plánovaných projektů/investic** podle témat, finanční náročnosti a očekávaného data ukončení.

Na níže uvedeném obrázku je znázorněno rozdělení celkového objemu potřebných investic do hmotné infrastruktury mezi jednotlivé tematické oblasti. Z obrázku je patrné, že více než 50 % všech prostředků má směřovat do **oprav a rekonstrukcí veřejných nemovitostí** (mezi těmito lze jmenovat budovu radnice, mateřské a základní školy, kino, sokolovnu a zdravotní středisko. Většinou jde o opravu fasády, úpravu vytápění budov nebo rekonstrukci sociálního zařízení). Největší podíl na těchto opravách má rekonstrukce sýpky na denní stacionář, kompletní rekonstrukce koupaliště a přestavba kina. Na

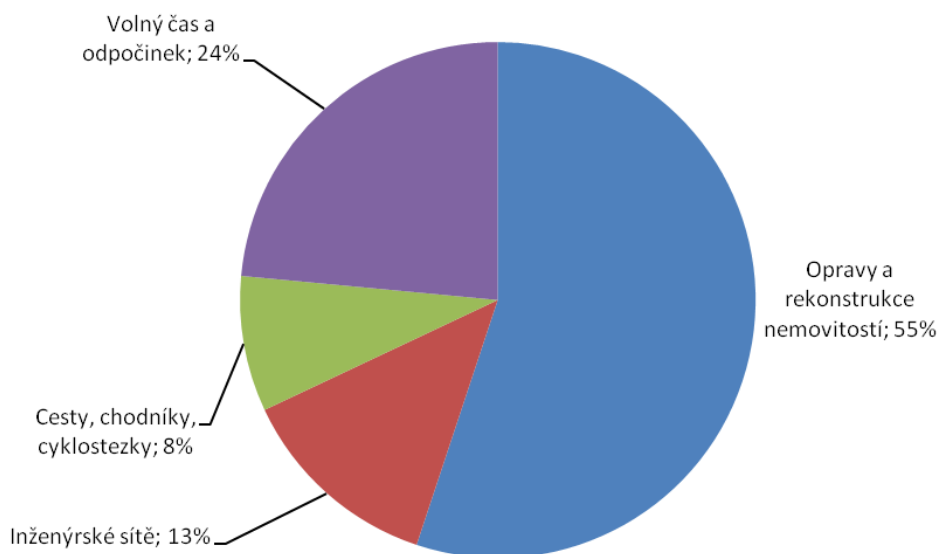
Projekt: Podpora vzniku strategie komunitně vedeného místního rozvoje pro území MAS LEADER –
Loucko, z.s.,
Reg. č. CZ.1.08/3.2.00/14.00331

druhém místě podle investiční náročnosti je **zázemí pro volný čas a odpočinek**. Sem patří například areál pro volnočasové aktivity, kompletní rekonstrukce koupaliště – bazénu i sociálního zázemí. Dále jsou investice směřovány do **inženýrských sítí** a na **cesty, chodníky s bezpečnostními prvky, zastávky a cyklostezky**.

Pokud jde o investiční náročnost (výši rozpočtů) jednotlivých projektů, jak je patrné z níže uvedeného obrázku, téměř **35 %** z celkového počtu projektů má rozpočet mezi **5 a 15 mil. Kč**. Následují potom projekty mezi 3 až 5 miliony Kč a 1 až 3 miliony Kč, které mají stejný interval tj. **21%**.

Pokud jde o očekávané ukončení plánovaných projektů, **33 %** investic má být ukončeno po roce **2020**, 17% projektů má být dokončeno v roce 2015 a také v roce 2017.

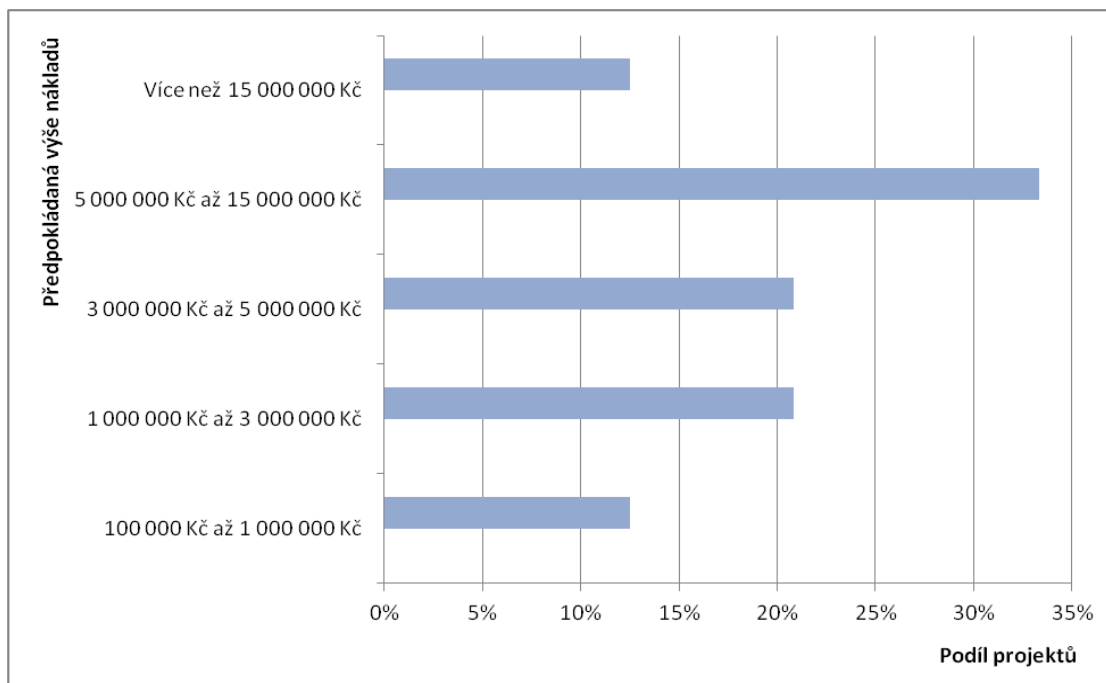
Obrázek č. 117 – Rozdělení celkového objemu potřebných investic do hmotné infrastruktury Luk nad Jihlavou mezi jednotlivé tematické oblasti



Zdroj: [8] MAS LEADER - Loucko, 2014

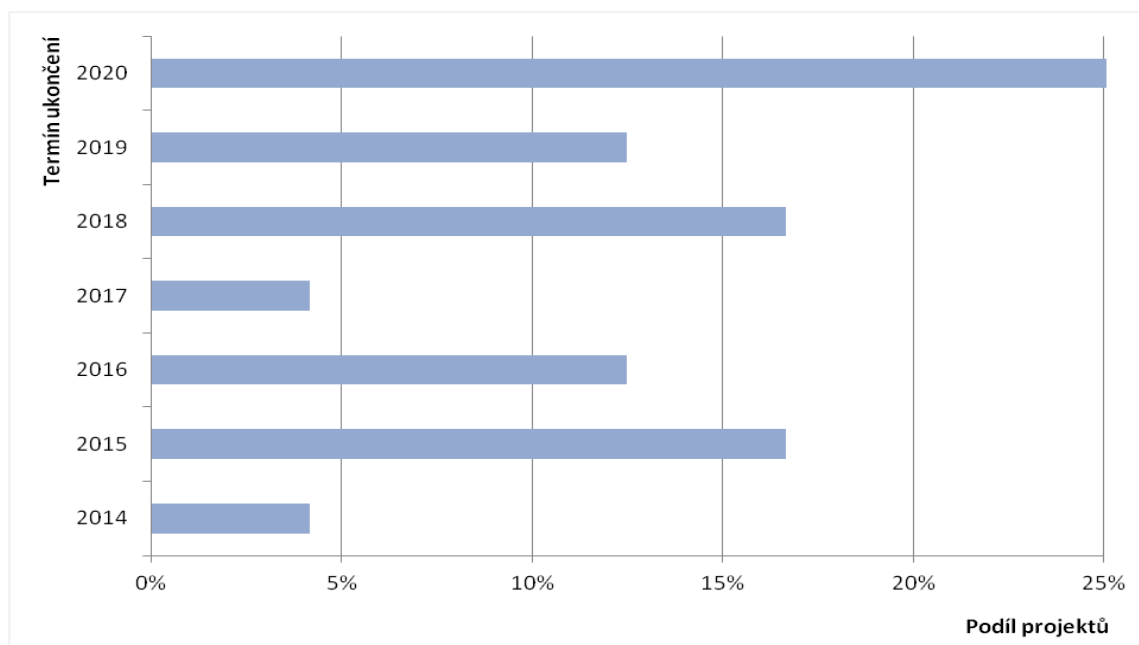
Projekt: Podpora vzniku strategie komunitně vedeného místního rozvoje pro území MAS LEADER –
Loucko, „zs,
Reg. č. CZ.1.08/3.2.00/14.00331

Obrázek č. 118 – Rozdělení projektů investic do veřejné hmotné infrastruktury v městyse Luka nad Jihlavou v letech 2014 -2020 podle předpokládaného data ukončení projektu



Zdroj: [8] MAS LEADER - Loucko, 2014

Obrázek č. 119 – rozdělení projektů investic do veřejné hmotné infrastruktury v Lukách nad Jihlavou v letech 2014 - 2020 podle předpokládaného data ukončení projektu



Zdroj: [8] MAS LEADER - Loucko, 2014

➤ V rámci přípravy strategie byly zjišťovány investiční potřeby či investiční záměry městyse Luka nad Jihlavou v **oblasti hmotné infrastruktury** a to v kategoriích:

- Veřejné budovy
- Inženýrské sítě
- Pozemní komunikace (silnice, cesty, chodníky a cyklostezky)
- Nemovité památky
- Zázemí pro odpočinek a volnočasové aktivity

Tyto investiční záměry jsou finančně i časově velice náročné a je nutné postupovat dle finančních možností městyse Luka nad Jihlavou.

V kategorii „**Veřejné budovy**“ plánuje městys Luka nad Jihlavou jako prioritní investiční akci přestavbu stávající sýpky na denní stacionář. Tato investiční akce by měla být zahájena v roce 2014 s termínem dokončení 2015. Další investiční záměry jsou zaměřeny na rekonstrukce objektů v majetku městyse jako je např. místní kino, MS a ZŠ, DPS, Zdravotní středisko a místní Muzeum. Dle potřeb budou realizovány rekonstrukce střech, fasád, soc. zařízení apod.

V kategorii „**Inženýrské sítě**“ jsou plánovány investiční záměry do rekonstrukcí stávajících kanalizací, napojení místní části Otín na kanalizační systém městyse Luka nad Jihlavou, do intenzifikace stávající ČOV. Dalším důležitým investičním záměrem je i oblast zásobování pitnou vodou. Zde jsou plánovány aktivity do rekonstrukcí vodovodních řadů, VDJ, výstavba veřejných vodovodů včetně zajištění zdrojů v místních částech. Do této kategorie jsou zahrnuty i rekonstrukce a rozšíření VO, místní rozhlas, internetové spojení apod.

V kategorii „**Pozemní komunikace (silnice, cesty, chodníky a cyklostezky)**“ jsou plánovány převážně rekonstrukce stávajících místních komunikací, vybudování nových autobusových zastávek, rekonstrukce a dostavba chodníků nejenom v Lukách nad Jihlavou, ale i místních částech. Městys má záměr obnovovat místní polní a lesní cesty, budovat naučné a vycházkové trasy. I nadále jako prioritu vidí v údržbě stávající cyklotrasy a v její dostavbě.

V kategorii „**Nemovité památky**“ je záměrem městyse realizovat na budově tělocvičny rekonstrukci střechy, fasády, soch. Tato tělocvična vznikla přestavbou staré, chátrající sýpky, která byla v evidenci kulturních památek. Dále je záměrem postupně realizovat rekonstrukce např. Božích muk a křížků.

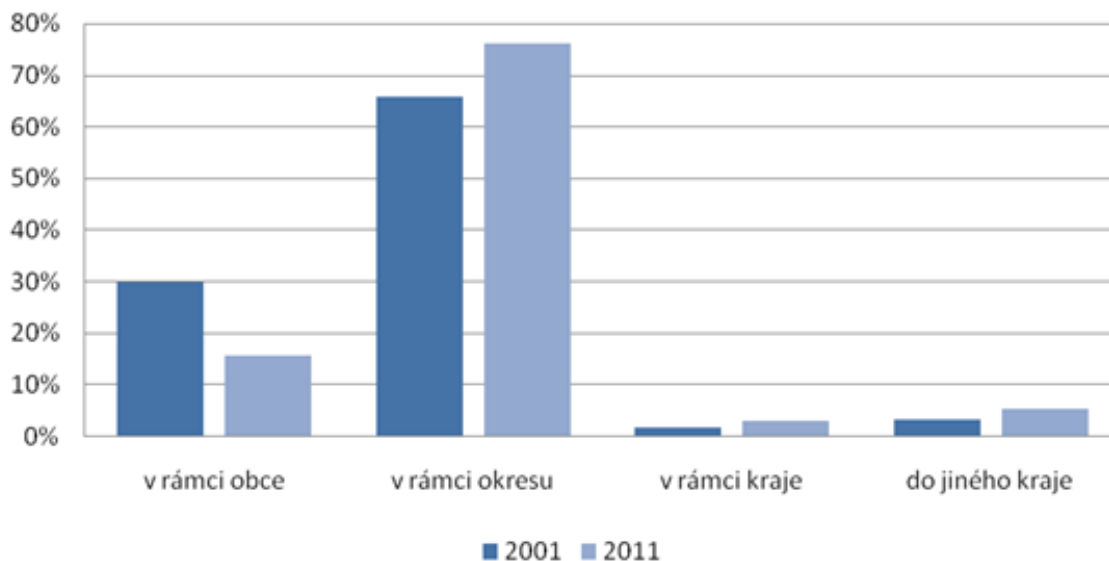
Projekt: Podpora vzniku strategie komunitně vedeného místního rozvoje pro území MAS LEADER –
Loucko, „zs,
Reg. č. CZ.1.08/3.2.00/14.00331

V kategorii „Zázemí pro odpočinek a volnočasové aktivity“ je velkou prioritou městyse kompletní rekonstrukce stávajícího koupaliště včetně zázemí. Vlastní realizace tohoto projektu je plánována na přelomu roku 2014 -2015, tak, aby v letních měsících 2015 bylo koupaliště plně funkční. Dalším investičním záměrem je úprava veřejného prostranství tzv. Hlavatice, kde bude vybudované víceúčelové hřiště, dětské hřiště, vybavení herními prvky. Mezi další záměry je výstavba dirt parku a skateparku, lanového centra, minigolfu a bowlingu. Pokračovat městyse chce i s revitalizací zeleně a odbahňování rybníků.

(c) Zaměstnanost a podnikání

Tento oddíl se zabývá zaměstnaností a ekonomickou činností na území městyse Luka nad Jihlavou. Níže uvedené tabulka obsahuje srovnání podílu občanů **vyjíždějících z obce za prací** v roce 2001 a 2011. Počet obyvatel vyjíždějících v rámci obce od roku 2001 klesl. Nejvíce obyvatel vyjíždějících za prací jezdí v rámci okresu a počet se v roce 2011 od roku 2001 o 10% zvýšil na 75%.

Obrázek č. 120 – Zaměstnanci vyjíždějící za prací v rámci městyse Luka nad Jihlavou v letech 2001 a 2011

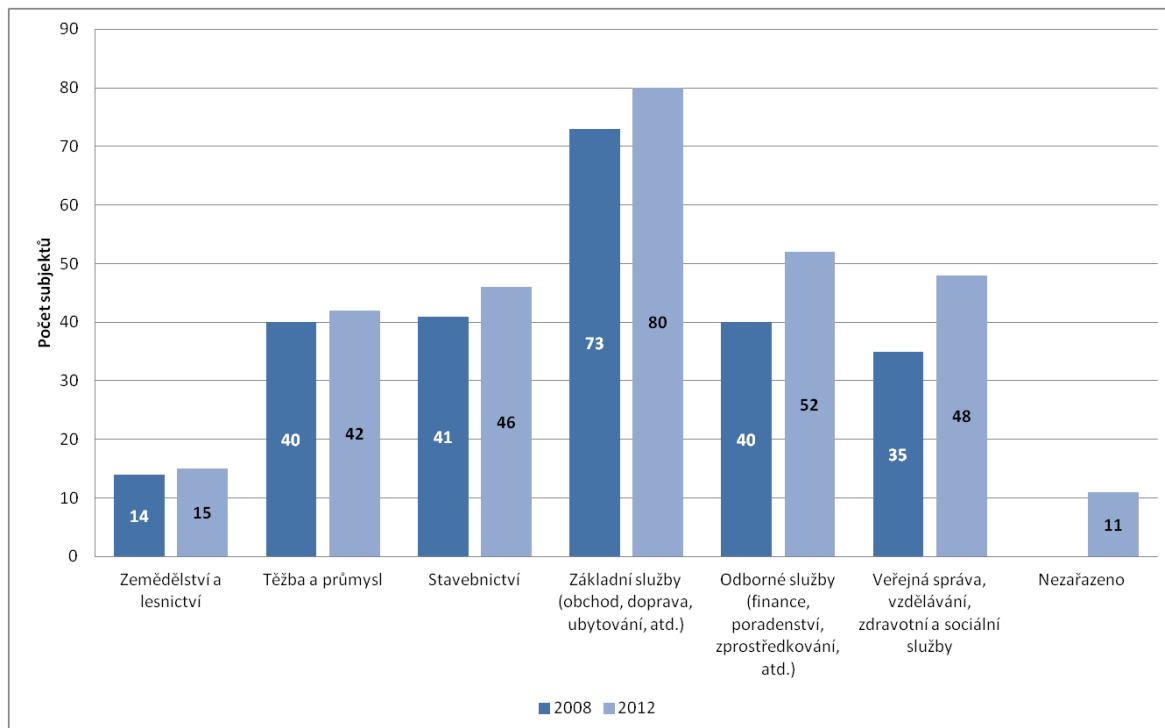


Zdroj: [6] ČSÚSLDB, 2014

Následujícím obrázek srovnávání změnu odvětvové struktury ekonomických subjektů se sídlem v městyse Luka nad Jihlavou mezi roky 2008 a 2012. Z obrázku je čitelné, že dochází k **nárůstu** počtu subjektů působících v oblasti **základních, odborných službách a veřejné správě** (resp. vzdělávání, zdravotnictví a sociálních službách).

Projekt: Podpora vzniku strategie komunitně vedeného místního rozvoje pro území MAS LEADER – Loucko, z.s.,
Reg. č. CZ.1.08/3.2.00/14.00331

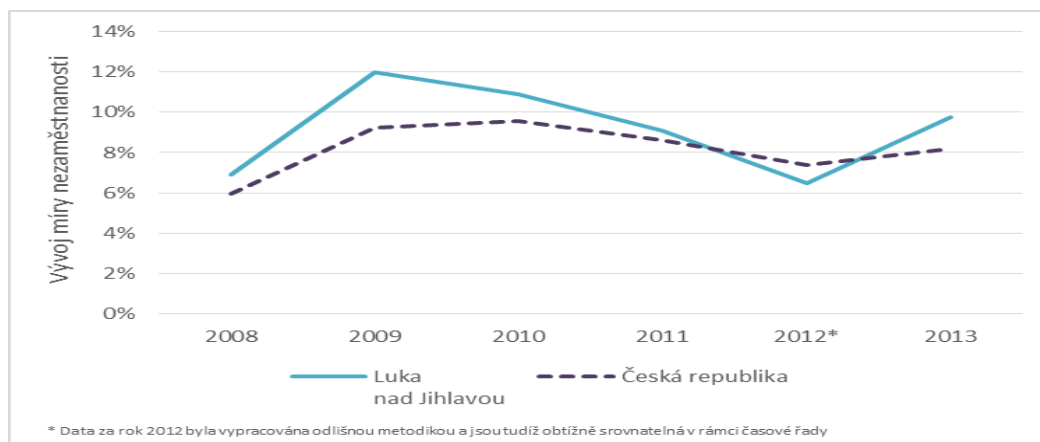
Obrázek č. 121 – Srovnání odvětvového zaměření ekonomických subjektů městyse Luka nad Jihlavou v letech 2008 a 2012 (sloučené kategorie podle klasifikace NACE)



Zdroj: [5] ČSÚ, 2014

Klíčovým ekonomickým ukazatelem je **vývoj registrované míry nezaměstnanosti**. Na níže uvedeném obrázku je znázorněno porovnání vývoje míry nezaměstnanosti městyse Luka nad Jihlavou a v ČR v letech 2008 až 2013. Míra nezaměstnanosti městyse Luka nad Jihlavou mezi lety 2008 a 2010 kopíruje tento ukazatel pro obce do 4000 obyvatel. Od roku 2010 je potom míra nezaměstnanosti městyse Luka nad Jihlavou mírně pod průměrem za obce do 4000 obyvatel.

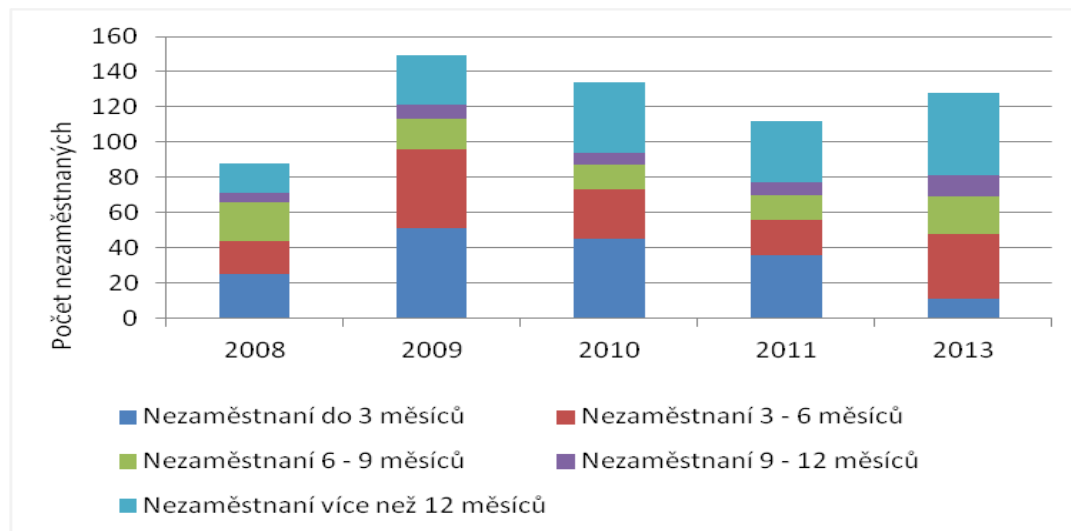
Obrázek č. 122 – Míra nezaměstnanosti městyse Luka nad Jihlavou a v ČR v letech 2008 – 2013



Zdroj: [4] ÚP ČR, 2014

Projekt: Podpora vzniku strategie komunitně vedeného místního rozvoje pro území MAS LEADER –
Loucko, z.s.,
Reg. č. CZ.1.08/3.2.00/14.00331

Obrázek č. 123 - Struktura nezaměstnaných městyse Luka nad Jihlavou podle délky nezaměstnanosti v letech 2008, 2009, 2010, 2011 a 2013



Přehled zaměstnavatelů s počtem zaměstnanců nad 20, kteří působí v Lukách nad Jihlavou je uveden v následující tabulce. Celkem jde o **10 subjektů**, které působí převážně ve službách a výrobě pro stavebnictví.

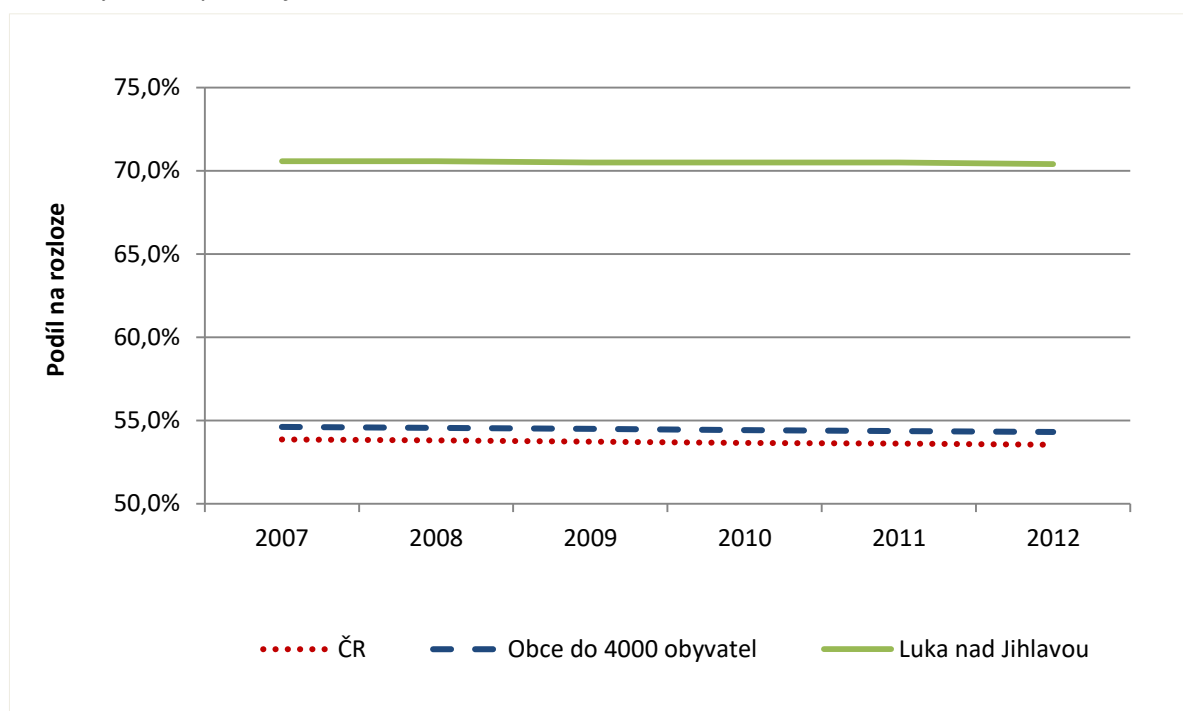
Tabulka č. 20– Největší zaměstnavatelé v městyse Luka nad Jihlavou

Název zaměstnavatele	Obor	Počet zaměstnanců
ARCÁDE COLOR s.r.o.	Výrobky bytového textilu, prostěradel a povlečení	60-100
COMON, s.r.o.	Sklenářské práce - montáže, Ploty, schody, zábradlí, Sklo stavební	10 - 19
E KORY, s.r.o.	Výroba z plastů, pro rybáře, stavební výrobky, bazény	6 - 9
S tavebniny H2 plus	Kompletní dodávky a montáž střech včetně klempířských prací. Možnost dodávek dřeva z vlastní pily.	1 - 5
Dřevocentrum Vaněk	kompletní montáž dodávaných podlahových krytin, montáž dveří a obložkových zárubní, montáž teras, pergol, altánků, garážových prístřešků atd., přesné formátování plošných materiálů podle nákresu a zadání, montáž, údržba a renovace zahradního nábytku, zajištění dopravy na místo.	6 - 25
Konsorcium KOVO	Zakáz kové zámečnictví a kovovýroba. Výroba a instalace bezpečnostních mříží, výklopných kontejnerů, kontejnery s koly, nerezové a ocelové zábradlí do průmyslu, pro rodinné domy, nerezové stoly gastroprogram	6 - 25
BUWOL METAL s.r.o.	Výkup a zpracování kovového odpadu, ekologická likvidace autovraků	10 - 19
DOVA TRANS s.r.o.	Doprava, přeprava, skladování - mezinárodní doprava	5 - 10
Truhlářství Láník	Výroba oken a dveří pro nízkoenergetické domy (s trojsklem), garážová vrata, vnitřní obložkové dveře.	10 - 19
Ing. František Uhlíř	Stavební firma Výstavba, stavba rodinné domy včetně zajištění potřebných řemesel rekonstrukce	5-10

(d) Zemědělství, potravinářství a péče o krajinu

Zachovalá, esteticky hodnotná a ekologicky funkční (stabilní) krajina je jedním z klíčových **předpokladů kvality života** na venkově. Jak je patrné z níže uvedeného obrázku, katastrální územní městyse Luka nad Jihlavou má **vyšší podíl zemědělské půdy** v porovnání s územím srovnatelně velkých obcí ČR i s územím ČR jako celkem.

Obrázekč. 124 – Srovnání podílu zemědělské půdy na celkové rozloze pro městyse Luka nad Jihlavou, obce do 4000 obyvatel a pro ČR jako celek v letech 2007 – 2012

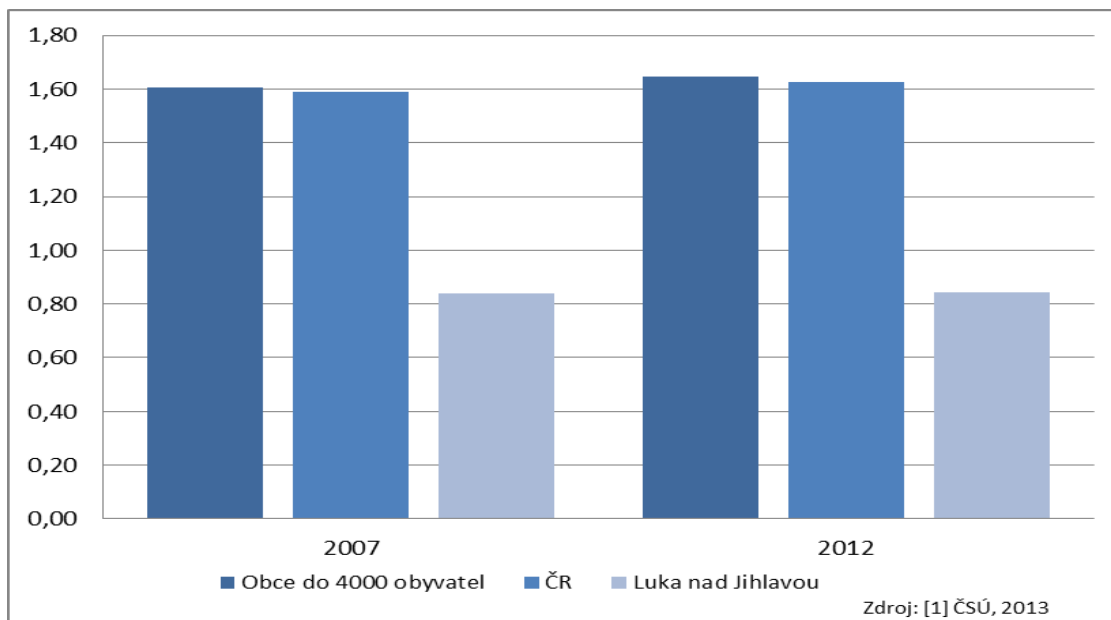


Zdroj: [1] ČSÚ, 2013

Z dalšího obrázku vyplývá, že katastrální území vykazuje **nižší hodnotu koeficientu ekologické stability** v porovnání se srovnatelným venkovem a ČR jako celkem. Koeficient ekologické stability je ukazatel vyjadřující poměr výměry ekologicky stabilních ploch (např. louky, lesy, rybníky apod.) a ekologicky nestabilních ploch (orná půda, zastavěné plochy apod.). Je to pravděpodobně způsobeno **vyšším podílem orné půdy** v porovnání s oběma srovnávacími skupinami. Tato skutečnost klade zvýšené nároky na **ochranu před půdní erozí** a dalšími jevy souvisejícími s hospodařením na orné půdě.

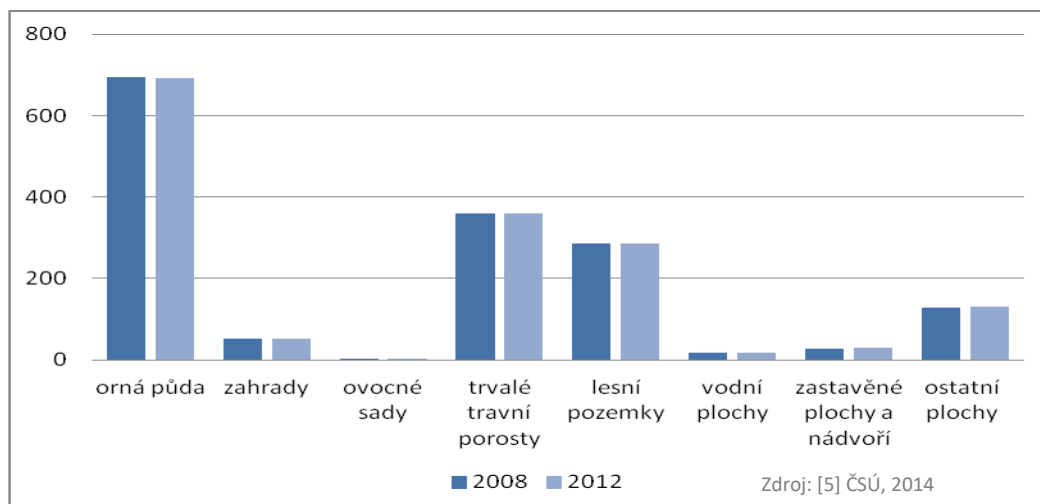
Projekt: Podpora vzniku strategie komunitně vedeného místního rozvoje pro území MAS LEADER –
Loucko, z.s.,
Reg. č. CZ.1.08/3.2.00/14.00331

Obrázek č. 125 – Koefficient ekologické stability pro městys Luka nad Jihlavou, obce do 4000 obyvatel a pro ČR jako celek v letech 2007 a 2012



Hodnota koeficientu ekologické stability pro městys Luka nad Jihlavou se v čase výrazně nemění. Příčinu ukazuje srovnání jednotlivých typů využití území katastru obce v letech 2008 a 2012. Ze srovnání je patrné, že plocha využitá pro ornou půdu, stejně jako ostatní typy pozemků **zůstává prakticky stejná**.

Obrázek č. 126 – Rozloha jednotlivých typů využití katastrálního území městyse Luka nad Jihlavou v letech 2008 a 2012



Na území městyse Luka nad Jihlavou vznikli malí zemědělci hospodařící na svých farmách se zaměřením na chov hospodářských zvířat. Rozšířil se i chov ovcí a koz.

(e) Veřejný život

Podle názorů obyvatel městyse Luka nad Jihlavou je nabídka veřejných akcí a zájmových aktivit důležitým **předpokladem pro kvalitu života** v městyse. Sportovní a kulturní vyžití zajišťuje **velké množství spolků**, které byly zmapovány pro potřebu této strategie. Hlavním účelem následujícího výčtu výrazných spolků je **identifikovat hlavní zdroj** veřejného života za účelem jeho **další podpory a rozvoje**.

- Mateřské centrum Domeček, občanské sdružení- mateřské centrum - místo setkávání kojenců, batolat i dětí předškolního věku, jejich rodičů a zároveň těhotných maminek
- Pionýrská skupina Luka nad Jihlavou,
- Junák - svaz skautů a skautek ČR, Luka nad Jihlavou
- MS Českého rybářského svazu v Lukách nad Jihlavou
- Myslivecké sdružení Luka nad Jihlavou
- Klub přátel Luk nad Jihlavou
- Český zahrádkářský svaz, základní organizace
- Kynologický klub Luka nad Jihlavou,
- Kamarádi balkánského ranče
- Škola pro rozvoj venkova, o. s.
- Škola obnovy a rozvoje venkova Luka nad Jihlavou
- SDH Luka nad Jihlavou
- Sportovní kluby: Fotbalový klub, SK Buwol Metal; SkiClub, TJ Sokol Luka,
- Kulturní a hudební skupiny: Kino Luka n/J, Pražce, Divadlo TJ sokol, Hudební škola, Lučanka, Devět životů, Místní kulturní středisko, Karakum, Rockle, Klub přátel Luk, Kumpáni, Jé páni, Direct

(f) Veřejné služby

Vybavenost veřejnými službami zahrnuje především **školství, zdravotní péči, sociální služby, dopravní obslužnost** a **úřady** státní správy. Tyto služby zajišťují, že přímo na území městyse mohou občané vyřídit s nimi spojené potřeby bez nutnosti cestování do krajského města Jihlavy.

V městyse Luka nad Jihlavou se nachází mateřská a základní škola 1. a 2. stupně. Do ZŠ dojíždějí i žáci z obce Bítovčice. U ZŠ je záměrem obce výstavba bezbariérového vstupu, úprava soc. zařízení, rekonstrukce střechy a vestavba učeben pro specializované předměty např. dílny. Z důvodu nárůstu počtu mladých rodin v obci se začíná projevovat nedostatečná kapacita míst v mateřské škole. Záměrem obce je rozšíření kapacity formou přístavby objektu.

Projekt: Podpora vzniku strategie komunitně vedeného místního rozvoje pro území MAS LEADER –
Loucko,„zs,
Reg. č. CZ.1.08/3.2.00/14.00331

Lukách nad Jihlavou se nachází dvě ordinace praktického lékaře pro dospělé, ordinace praktického lékaře pro děti a dorost, dvě stomatologické ordinace, jedno pracoviště praktického lékaře – gynekologa, jedna lékárna a rehabilitace na zdravotním středisku. Je zde opět absence lékařů specialistů jako např. diabetolog, alergolog apod.

Tabulka č. 21 – Počty lékařských ordinací v Lukách nad Jihlavou (vč. detašovaných pracovišť)

Typ zařízení	Počet
Samostatná ordinace praktického lékaře pro dospělé	1
Detašované pracoviště samostatné ordinace praktického lékaře pro dospělé	1
Samostatná ordinace praktického lékaře pro děti a dorost	1
Samostatná ordinace praktického lékaře - stomatologa	2
Detašované pracoviště samostatné ordinace praktického lékaře – gynekologa	1
Lékárna	1
Rehabilitace	1

Zdroj: [10] ÚZIS, 2014

Sociální služby jsou nabízeny přímo v Domě s pečovatelskou službou. Mezi nabízené a zprostředkované služby patří také návštěva kadeřnice a masérky přímo v DPS, promítání filmů a zapůjčení kompenzačních pomůcek. Ve zdravotním středisku byla obnovena služební místnost Policie ČR.

V Lukách funguje nově zrekonstruované školící a ubytovací centrum ERUDITO. Je to ideální prostor pro konání konferencí, seminářů, sportovních soustředění, workshopů, škol v přírodě, rodinné dovolené a odpočinku. ERUDITO nabízí - ubytování v moderně a účelně vybavených pokojích. K dispozici je celkem 12 pokojů, 34 lůžek. Všechny pokoje mají WC a vlastní sprchový kout, 9 pokojů -4 lůžkových - má TV, lednici a malou kuchyňku, WIFI připojení.

Městyssem prochází silnice II. Třídy, spojující Luka nad Jihlavou s městem Brtnicí z jedné strany a se silnicí II/602 z druhé strany směr Jihlava.. Ostatní silnice jsou III. třídy.

Dopravní obslužnost zajišťuje autobusový dopravce ICOM Transport, a.s.

Městyssem Luka nad Jihlavou vede železniční trať „Jihlava – Třebíč – Brno“.

2.1.6.2 Rozvojový potenciál městyse Luka nad Jihlavou

Tato kapitola se věnuje jednotlivým faktorům, které **ovlivňují rozvojový potenciál městyse Luka nad Jihlavou** a mají vliv na následnou formulaci rozvojových cílů obce. Jde o územní plánování a rozvojová území, vzdělanost a lidský potenciál území, identifikované perspektivní rozvojové oblasti podle názoru občanů a bilanci vlastních prostředků městyse pro jeho rozvoj.

(a) Územní plánování a rozvojová území

Níže uvedená tabulka shrnuje základní informace o aktuálním stavu územně plánovací dokumentace (ÚPD) města a informaci o zapojení do Programu obnovy venkova. Město má **platnou ÚPD**, kterou průběžně aktualizuje dle zjištěných potřeb.

Tabulka č. 22 – Základní informace o zapojení do Programu obnovy venkova a o stavu územního plánování městyse Luka nad Jihlavou

Zapojení obce do Programu obnovy venkova	ANO
Územně plánovací dokumentace (ÚPD)	Zpracována Aktuální verze schválena 1. 3. 2005
Datum poslední aktualizace ÚPD	Změna č.2: 21. 1. 2013
Zpracovatel stávající ÚPD	URBANISTICKÉ STŘEDISKO JIHLAVA, spol. s r. o. Matky Boží 11, 586 01 Jihlava
Další platné strategické dokumenty obce	Ne

Zdroj: [12] Magistrát města Jihlavy

Tabulka č. 23 – přehled aktuálních rozvojových území městyse Luka nad Jihlavou

Město/místní část	Rozvojové území	Typ	Možné/plánované využití
Luka nad Jihlavou	Sýpka (ul. Nádražní)	Zemědělský brownfield	Přestavba na denní stacionář
Luka nad Jihlavou	Koupaliště		Kompletní rekonstrukce - bazén, šatny, sociální zařízení (2014-2015)

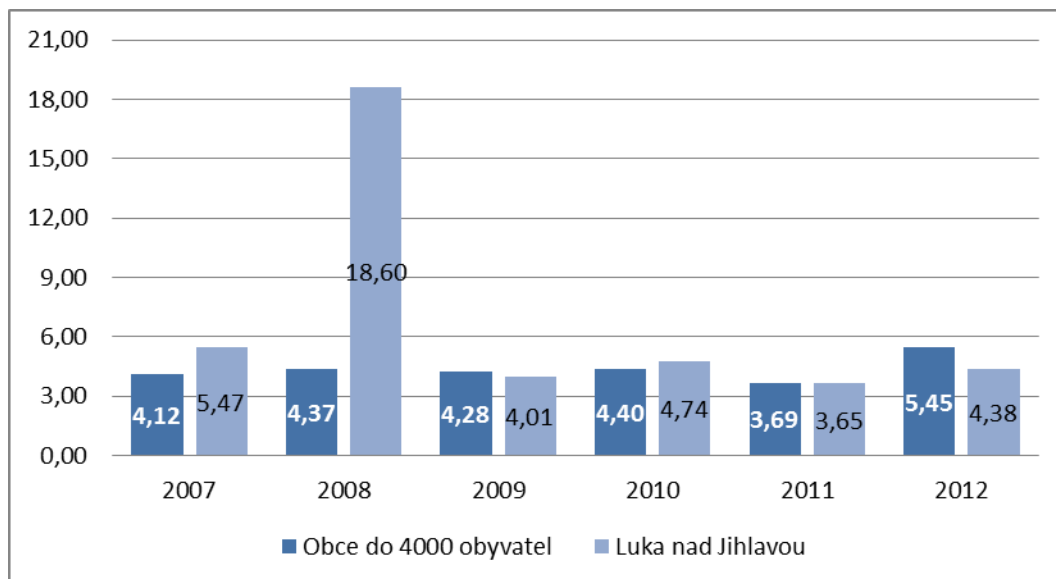
Zdroj: [8] MAS LEADER - Loucko, 2014

Druhým typem rozvojových území, kterému byla věnována zvýšená pozornost při přípravě strategie, jsou plochy určené pro **plánovanou bytovou výstavbu**. Z následujícího obrázku vyplývá, že počet dokončených

Projekt: Podpora vzniku strategie komunitně vedeného místního rozvoje pro území MAS LEADER –
Loucko,,zs,
Reg. č. CZ.1.08/3.2.00/14.00331

bytů na 1000 obyvatel v Lukách nad Jihlavou od roku 2009 stagnoval. Tento pokles kontrastuje s trendem růstu ve skupině českých obcí do 4000 obyvatel.

Obrázek č. 127 – počet dokončených bytů na 1000 obyvatel



Zdroj: [6] ČSÚ SLDB, 2014

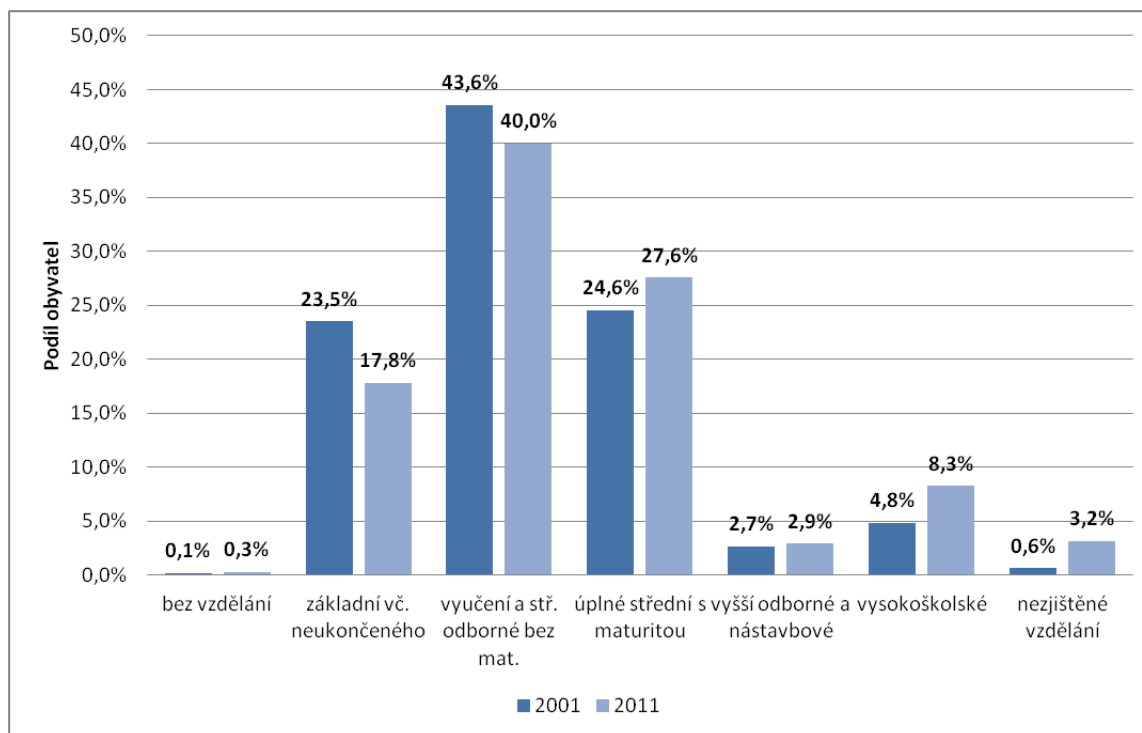
(b) Vzdělanostní struktura a nositelé rozvoje

Za nositele rozvoje městyse Luka nad Jihlavou lze považovat **širokou škálu subjektů** – od aktivních představitelů **místní samosprávy**, přes **soukromé realizátory** rozvojových projektů (zpravidla podnikatelé) až po velké množství **spolků** (viz kapitola Veřejný život). Z níže uvedených konkrétních projektových záměrů vyplývá, že městys disponuje dostatečným počtem „nositelů rozvoje“ schopných realizovat své projektové záměry.

Důležitým indikátorem lidského potenciálu území je **vzdělanostní struktura** jeho obyvatelstva. Porovnání jejího vývoje v letech 2001 a 2011 je znázorněno na obrázku níže. Vzdělanost obyvatel Luka nad Jihlavou vykazuje v uplynulém období **jednoznačně pozitivní vývoj** – výrazný pokles základního vč. neukončeného vzdělání a naopak nárůst osob s maturitním a vysokoškolským vzděláním. Tento trend přispívá ke **zvětšování lidského potenciálu** obce.

Projekt: Podpora vzniku strategie komunitně vedeného místního rozvoje pro území MAS LEADER –
Loucko, z.s.,
Reg. č. CZ.1.08/3.2.00/14.00331

Obrázek č. 128 - Porovnání vzdělanostní struktury obyvatel Luk nad Jihlavou v letech 2001 a 2011



Zdroj: [6] ČSÚ SLDB, 2014

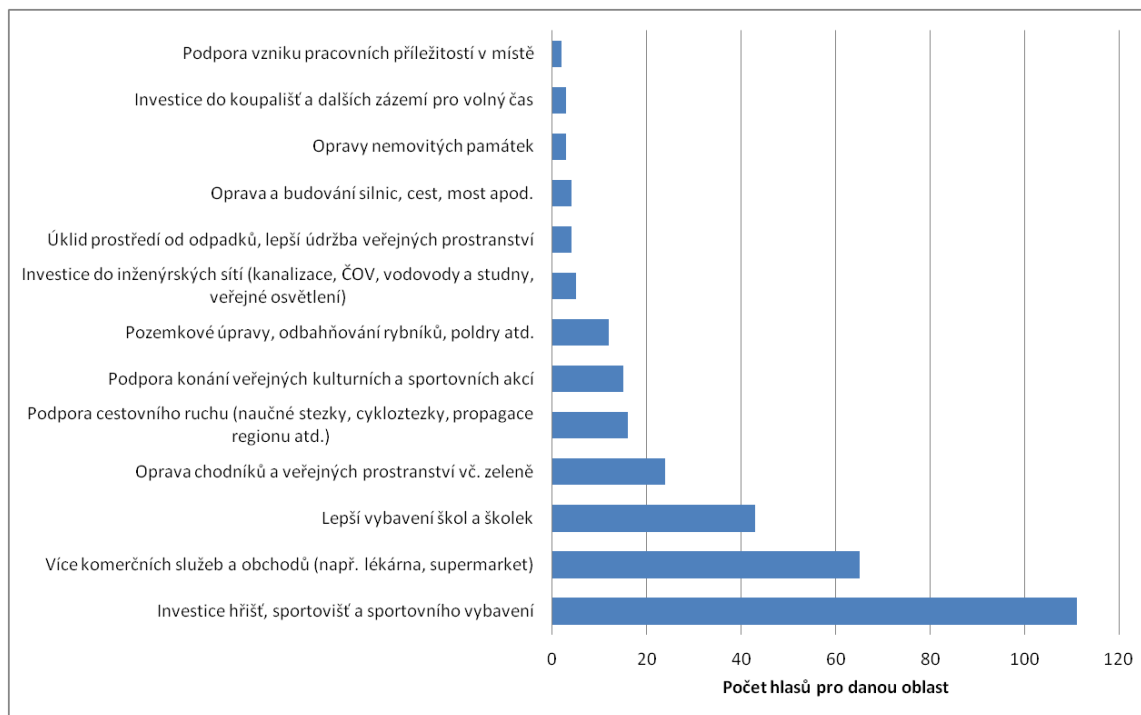
(c) Perspektivní rozvojové oblasti podle názoru občanů

Perspektivní rozvojové oblasti jsou tematické oblasti rozvoje, do kterých je **vhodné investovat**, aby byly posíleny silné stránky městyse a eliminovány stránky slabé. V rámci zjišťování perspektivních rozvojových oblastí bylo provedeno např. dotazníkové šetření mezi občany Luk nad Jihlavou a žáky místní základní školy. Respondenti řadili jednotlivé oblasti rozvoje podle preferencí. Výsledek šetření je uveden na obrázku níže. Na otázky odpovídalo 37 žáků základní školy a 24 dospělých tazatelů.

Výsledkem dotazování je požadavek zajistit více hřišť a sportovišť, přivést do městyse více komerčních služeb a zajistit lepší vybavení škol a školek, atd. (viz obrázek níže).

Projekt: Podpora vzniku strategie komunitně vedeného místního rozvoje pro území MAS LEADER –
Loucko, z.s.,
Reg. č. CZ.1.08/3.2.00/14.00331

Obrázek č. 129 – Výsledky prioritizační ankety mezi občany Luk nad Jihlavou a žáky místní základní školy



Zdroj: [8] MAS LEADER - Loucko, 2014

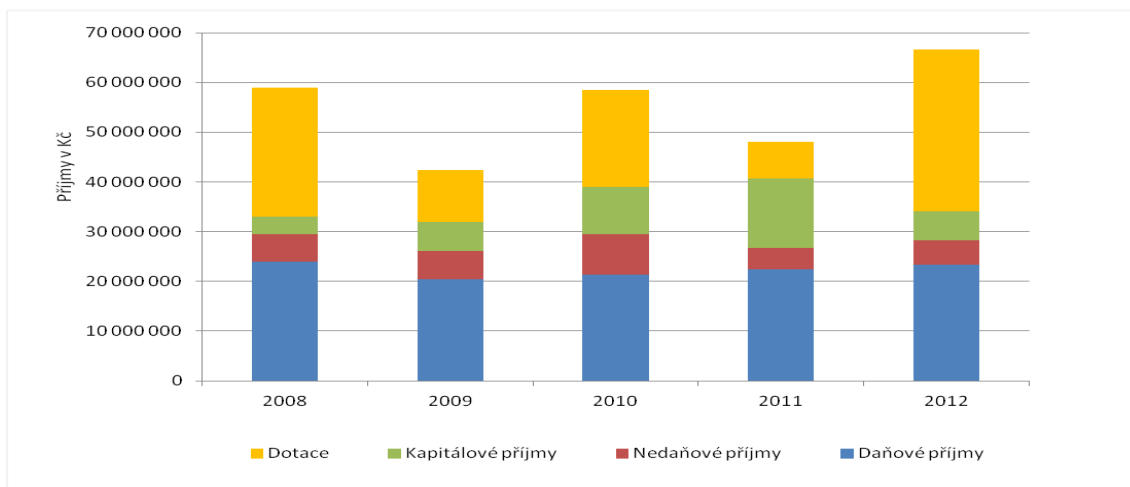
(d) Vlastní prostředky území

Cílem této kapitoly je specifikovat předpokládanou **výši vlastních prostředků území** k zajištění vícezdrojového financování rozvojových projektů pro období 2014 – 2022. Na níže uvedených dvou obrázcích je struktura příjmů a výdajů městyse Luka nad Jihlavou v letech 2008 až 2012.

Jak je vidět na struktuře příjmů, tak významnou součástí rozpočtu byly v letech 2008 – 2012 dotace, které v roce 2012 dosáhly výše 32 milionů Kč. Ostatní položky příjmové části rozpočtu jsou stabilní a k větším výkyvům dochází pouze u kapitálových příjmů.

Projekt: Podpora vzniku strategie komunitně vedeného místního rozvoje pro území MAS LEADER – Loucko, z.s.,
Reg. č. CZ.1.08/3.2.00/14.00331

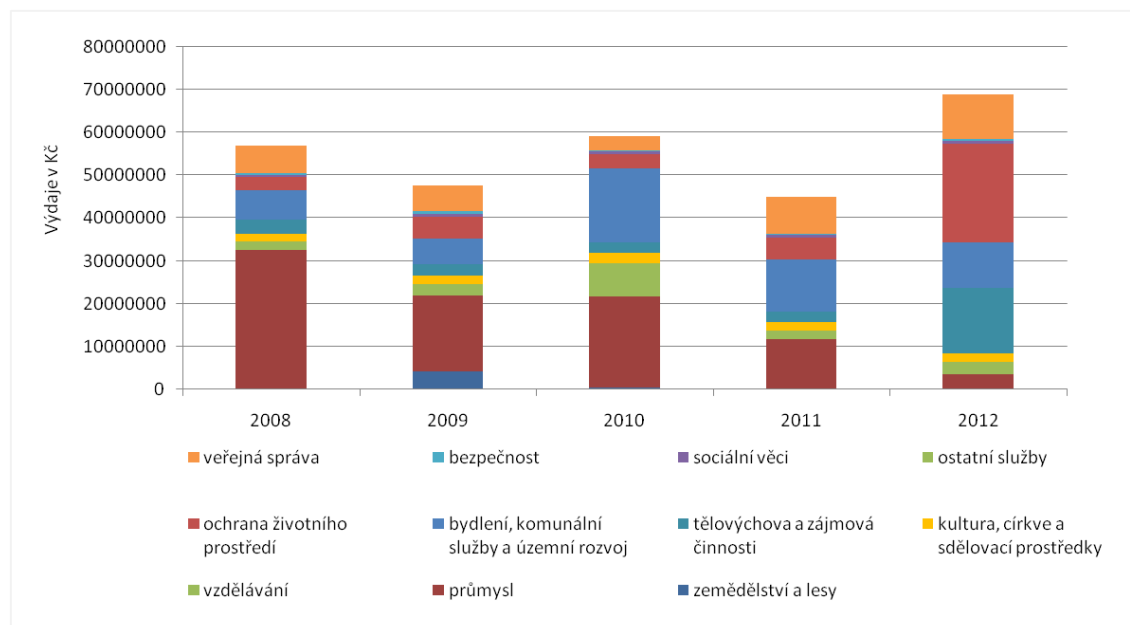
Obrázek č. 130 – Jednotlivé typy příjmů městyse Luka nad Jihlavou v letech 2008 – 2012



Zdroj: [9] Rozpočtovobcí, 2014

Ve výdajové části rozpočtu městyse je v roce 2012 zásadní především nárůst výdajů v položce ochrany životního prostředí, která činí 23 milionů Kč a v položce tělovýchova a zájmová činnost, která se dostala v roce 2012 na 15 milionů Kč. Variabilita je patrná také v položce průmysl, což dokládá níže uvedený graf.

Obrázek č. 131 – Druhé určení výdajů městyse Luka nad Jihlavou v letech 2008 - 2012

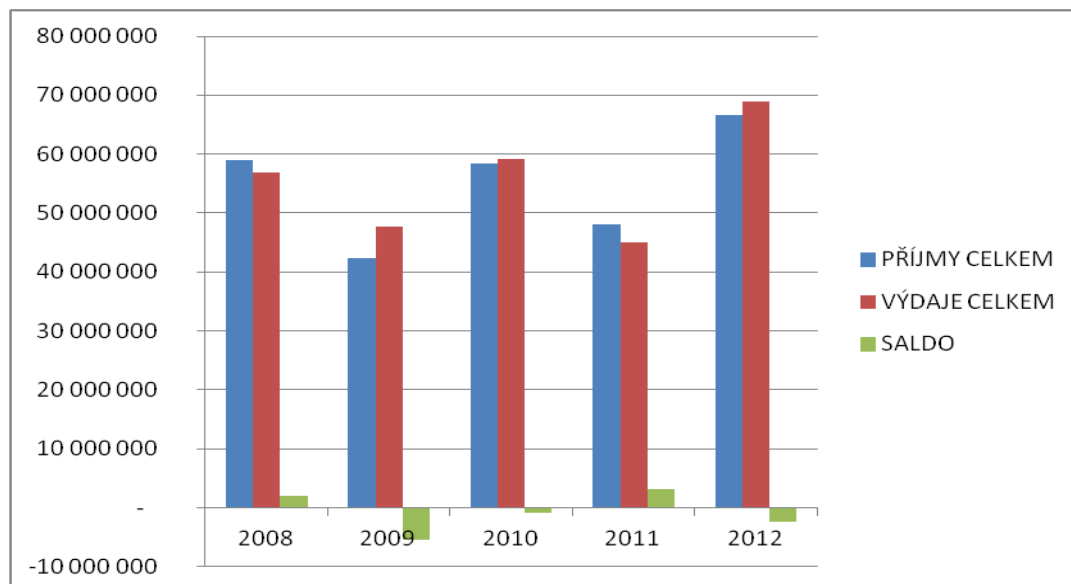


Zdroj: [9] Rozpočty obcí, 2014

Projekt: Podpora vzniku strategie komunitně vedeného místního rozvoje pro území MAS LEADER –
Loucko, z.s.,
Reg. č. CZ.1.08/3.2.00/14.00331

V letech 2009, 2010 a 2012 je rozpočet městyse ve schodku. Kolísání rozpočtu je zaznamenáno na níže uvedeném grafu.

Obrázek č. 132 – Přehled příjmů a výdajů městyse Luka nad Jihlavou v letech 2008 - 2012



Zdroj: [9] Rozpočty obcí, 2014

2.1.7 OBEC PUKLICE

Obec Puklice se nachází v jižní části Českomoravské vrchoviny, cca 7 km jihovýchodně od Jihlavy. Obcí protéká Puklický a místní bezejmenný potok. Rozsah zástavby je 520 – 556 m. n. m.

Obec má 3 místní části: Puklice, Studénky a Petrovice.

Katastrální výměra obce je **10,93 km²**.

Obrázek č. 133 – Katastrální území obce Puklice



Zdroj: [11] MAS LEADER - Loucko, 2004

2.1.7.1 Současný stav, problémy a potřeby obce Puklice

Současný stav a potřeby obce jsou analyzovány po následujících oblastech – obyvatelstvo (demografie), hmotná infrastruktura, zaměstnanost a ekonomika, zemědělství a péče o krajinu, veřejný život a veřejné služby

(a) Obyvatelstvo obce

V obci Puklice je k 31. 12. 2014 evidováno 785 obyvatel.

Tabulka č. 24 – Počet obyvatel obce Puklice a jejích místních částí v letech 1991, 2001 a 2011

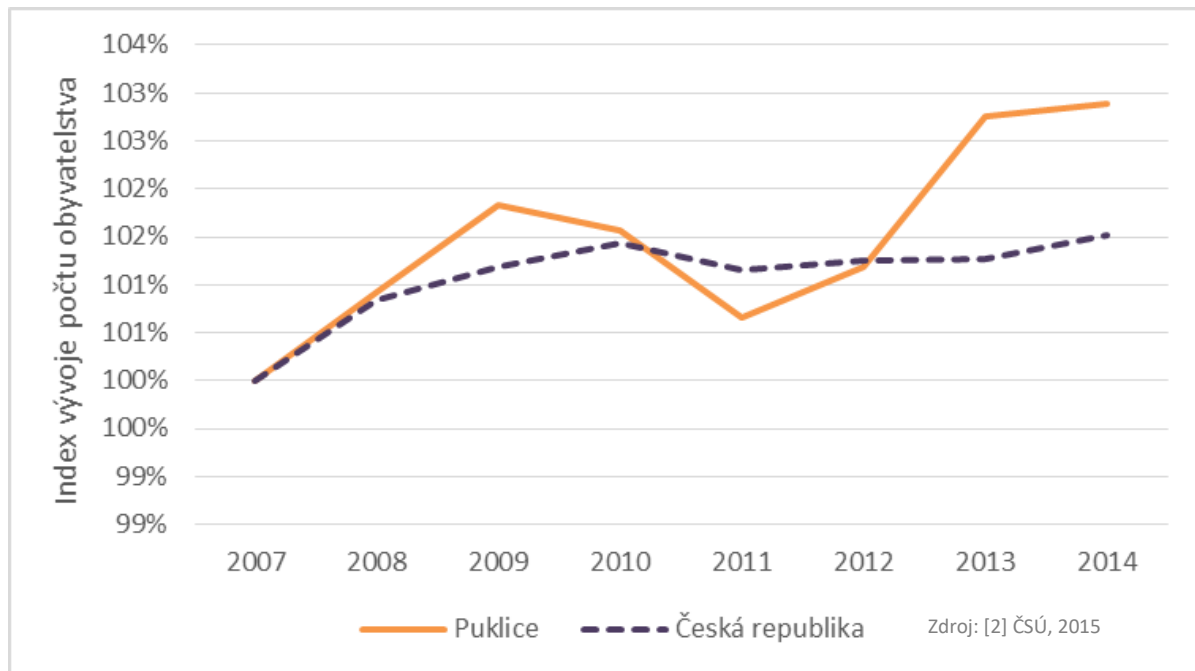
Obec	Místní část	1991	2001	2011	% změna: r. 2011 oproti r. 1991	Absolutní změna mezi r. 2011 a r. 1991
Puklice	-	697	732	769	10,3%	72
	Petrovice	7	6	5	-28,6%	-2
	Puklice	540	575	608	12,6%	68
	Studénky	150	151	156	4,0%	6

Zdroj: [6] ČSÚ SLDB, 2014

Projekt: Podpora vzniku strategie komunitně vedeného místního rozvoje pro území MAS LEADER –
Loucko, z.s.,
Reg. č. CZ.1.08/3.2.00/14.00331

Obrázek níže znázorňuje index vývoje obyvatelstva v obci Puklice. Do roku 2009 (od roku 2007) je vývoj velmi podobný vývoji v obcích do 4000 obyvatel. V dalších letech index vývoje počtu obyvatel klesá až do roku 2011 a následně opět mírně roste až do roku 2014, kdy sledovaná data končí.

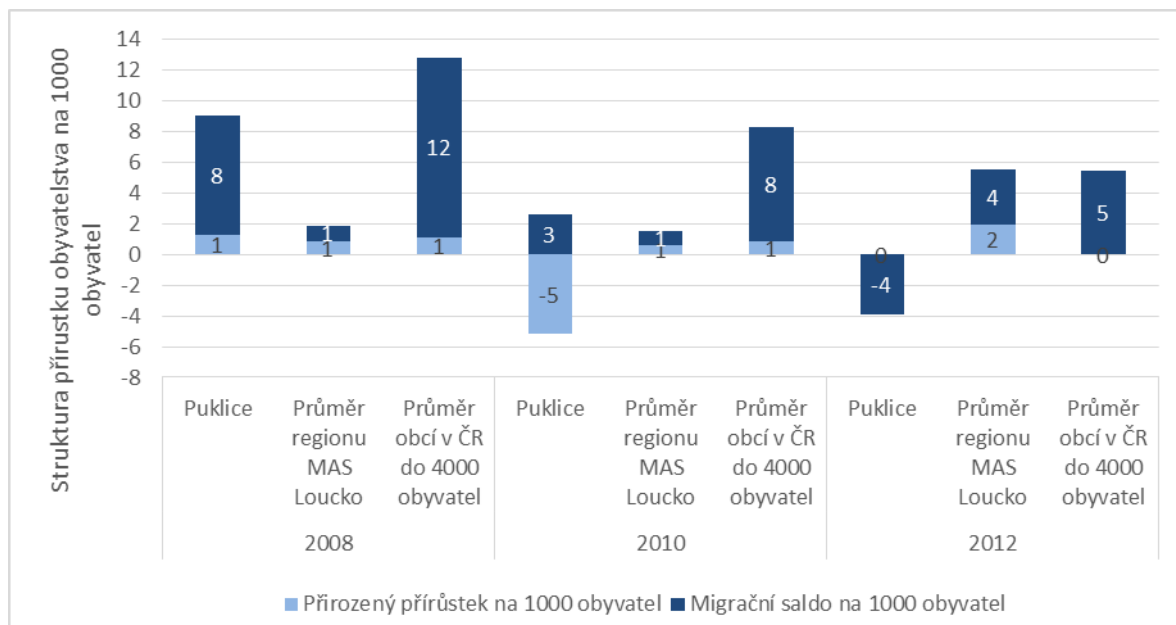
Obrázek č. 134 – Index vývoje počtu obyvatel obce Puklice od roku 2007 v porovnání se všemi obcemi ČR do 4000 obyvatel



Na níže uvedeném obrázku je možné vidět strukturu přírůstku obyvatelstva v letech 2008, 2010 a 2012. Větší změnu v populaci obce Puklice způsobuje migrační saldo (tedy přistěhovalí a vystěhovalí obyvatelé). Přirozený přírůstek nemá v obci Puklice tak velkou váhu.

Projekt: Podpora vzniku strategie komunitně vedeného místního rozvoje pro území MAS LEADER – Loucko, z.s.,
Reg. č. CZ.1.08/3.2.00/14.00331

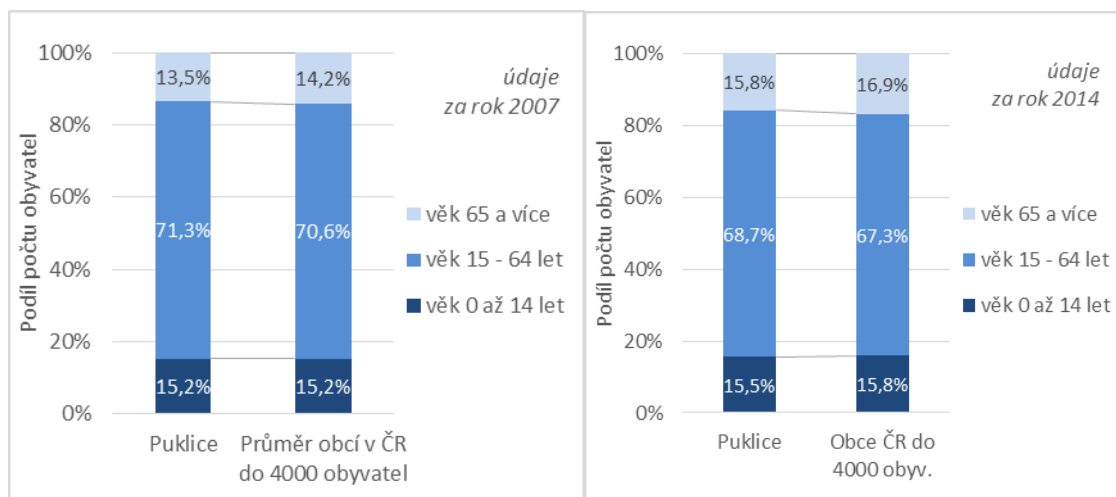
Obrázek č. 135 – Srovnání přirozeného přírůstku a migračního salda pro obec Puklice, MAS LEADER - Loucko a obce ČR do 4000 obyvatel v letech 2008, 2010 a 2012



Zdroj: [2] ČSÚ, 2014

Na obrázku níže je uvedeno srovnání věkové struktury obyvatelstva obce a venkovských obcí ČR do 4000 obyvatel v letech 2007 a 2014. Z obrázku je patrné, že v uvedeném pětiletém období populace je shodná v porovnání se podobnými venkovskými obcemi. Podíl obyvatel ve věkové skupině **nad 65 let narostl o více než 2 %**.

Obrázek č. 136 – Změna věkové struktury obyvatel obce Puklice mezi roky 2007 a 2014 v porovnání se všemi obcemi ČR do 4000 obyvatel



(b) Hmotná infrastruktura

Mezi veřejnou infrastrukturu na území obce Puklice patří veřejné budovy, inženýrské sítě, dopravní infrastruktura, zázemí pro volný čas, veřejná prostranství, památky apod.

➤ Další velmi důležitou součástí veřejné infrastruktury jsou **inženýrské sítě. V roce 2015 byla dokončena výstavba kanalizace a ČOV.**

V obci Puklice je vybudovaný veřejný vodovod. Zdrojem pitné vody jsou 2 studny (sloužící jako záložní zdroj) a vrt P1 o celkové vydatnosti 7,0 l/s .

Obec Puklice a místní část Studénky jsou plynofikovány.

Pokud jde o další inženýrské sítě (rozvoj elektřiny či veřejné osvětlení), nejsou na území obce plánovány žádné významné investice z veřejných zdrojů.

➤ Další dlouhodobě pod-investovanou oblastí veřejné infrastruktury je **infrastruktura pro regionální mobilitu**. Jde jednak o místní silnice a cesty, chodníky pro pěší, budované pěší trasy apod.

➤ Dalším podstatným prvkem krajiny jsou **nemovitě památky**. V obci Puklice se několik objektů, z nichž část vyžaduje v následujících letech investice do údržby. Mezi důležité **nemovitě památky obce patří:**

- Kostel sv. Petra a Pavla v Petrovicích
- Hřbitov v Petrovicích - Tento hřbitov pochází z 16. století
- Zámek v Puklicích (vráceno v rámci restitucí vlastníkov)
- Kostel v Puklicích
- Kaplička u cesty do Studének - První zmínky o opravě této kaple jsou z roku 1728.
- Židovský hřbitov - Na zdejších náhrobcích jsou vyryté německé a hebrejské nápisy. Podle dostupných dokumentů by zde měl být kámen s letopočtem 1421
- socha sv. Jana Nepomuckého
- Pomník obětem I. a II. světové války
- Kaple ve Studénkách - Je na návsi Studének, má téměř čtvercový půdorys. Ve sníženině nad dveřmi je obdélníkový rámeček s letopočtem 1846. Na vršku střechy je malá zvonice, nad níž je kříž. Před kaplí je cca 2,5 m vysoký litinový kříž, na jehož přední straně je vytesán německý

➤ V rámci mapování potřeb území byl zjištěn také stav a rozvojové plány v oblasti dostupného **zázemí pro volný čas a odpočinek**.

Sportovní a kulturní využití:

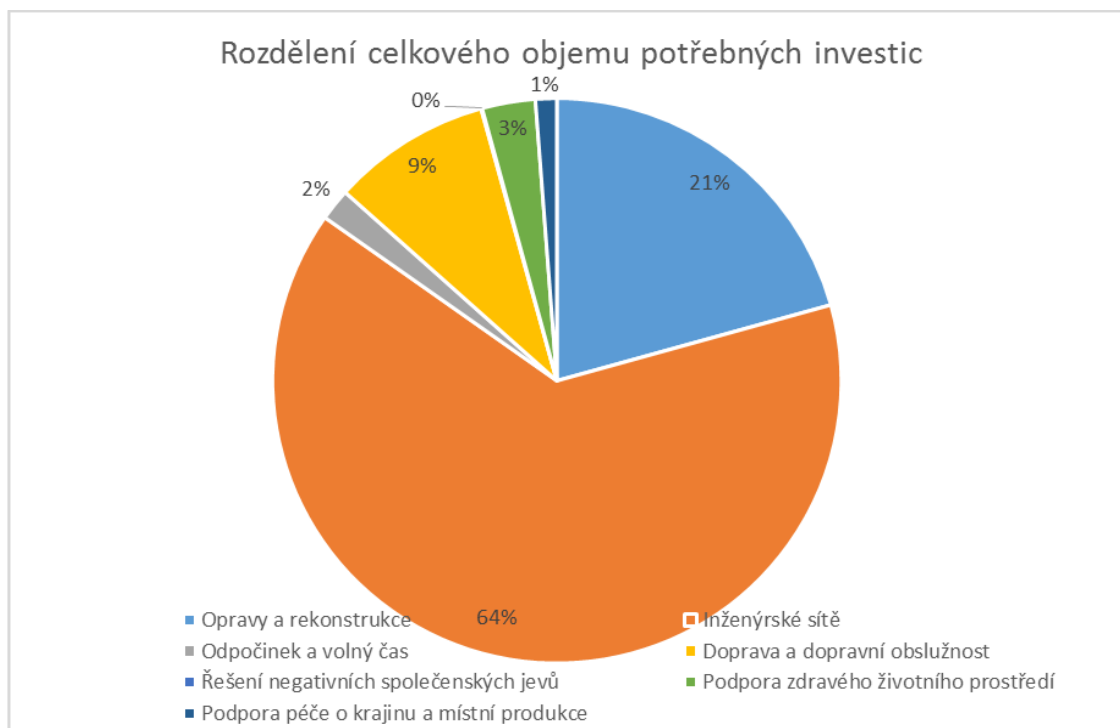
- Fotbalové hřiště
- Tenisové antukové kurty.
- Sokolovna
- Místní knihovna

Projekt: Podpora vzniku strategie komunitně vedeného místního rozvoje pro území MAS LEADER –
Loucko,,zs,
Reg. č. CZ.1.08/3.2.00/14.00331

- V rámci zjišťování rozvojových potřeb obce Puklice v oblasti hmotné infrastruktury bylo provedeno **mapování** ve spolupráci se samosprávou města. V následujícím textu jsou uvedeny výsledky tohoto mapování – **struktura plánovaných projektů/investic** podle témat, finanční náročnosti a očekávaného data ukončení.

Na níže uvedeném obrázku je znázorněno rozdělení celkového objemu potřebných investic do hmotné infrastruktury mezi jednotlivé tematické oblasti. Z obrázku je patrné, že více než 65 % všech prostředků má směřovat do výstavby inženýrských sítí **konkrétně do výstavby kanalizací a čistíren odpadních vod**. Na druhém místě podle investiční náročnosti jsou opravy a rekonstrukce nemovitostí. Zde největší investiční akcí je **výstavba tělocvičny pro ZŠ, bezbariérový přístup do ZŠ a inovace učeben**.

Obrázek č. 137 – Rozdělení celkového objemu potřebných investic do hmotné infrastruktury obce Puklice



Zdroj: [8] MAS LEADER - Loucko, 2014

- V rámci přípravy strategie byly zjišťovány investiční potřeby či investiční záměry obce Puklice v **oblasti hmotné infrastruktury** a to v kategoriích:
- Veřejné budovy
 - Inženýrské sítě

Projekt: Podpora vzniku strategie komunitně vedeného místního rozvoje pro území MAS LEADER –
Loucko, „zs,
Reg. č. CZ.1.08/3.2.00/14.00331

- Pozemní komunikace (silnice, cesty, chodníky a cyklostezky)
- Nemovité památky
- Zázemí pro odpočinek a volnočasové aktivity

Tyto investiční záměry jsou finančně i časově velice náročné a je nutné postupovat dle finančních možností obce Puklice.

V kategorii „**Veřejné budovy**“ plánuje obec Puklice výstavbu nové tělocvičny pro ZŠ, dále rekonstrukci budov MŠ a ZŠ (střechy, elektroinstalace, soc. zařízení, zateplení, fasády) a rekonstrukci obecních bytů (výměna oken zateplení, fasáda, výměna kotlů).

V kategorii „**Inženýrské sítě**“ byla prioritní akcí výstavba ČOV a kanalizace s termínem dokončení 2015. Dalším důležitým investičním záměrem je i oblast zásobování pitnou vodou. Zde jsou plánovány aktivity do rekonstrukcí vodovodních řadů. VDJ a zdrojů. Do této kategorie je zahrnuto i rekonstrukce a rozšíření VO, místní rozhlas, internetové spojení apod.

V kategorii „**Pozemní komunikace (silnice, cesty, chodníky a cyklostezky)**“ jsou plánovány převážně rekonstrukce stávajících místních komunikací, rekonstrukce a dostavba chodníků. I nadále se bude udržovat stávající cyklotrasa.

V kategorii „**Nemovité památky**“ je záměrem obce vynakládat finanční prostředky na údržbu a rekonstrukci památek i místního významu jako např. kapličky, kostelů, Božích muk a židovského hřbitova.

V kategorii „**Zázemí pro odpočinek a volnočasové aktivity**“ jsou připravovány záměry jako např.

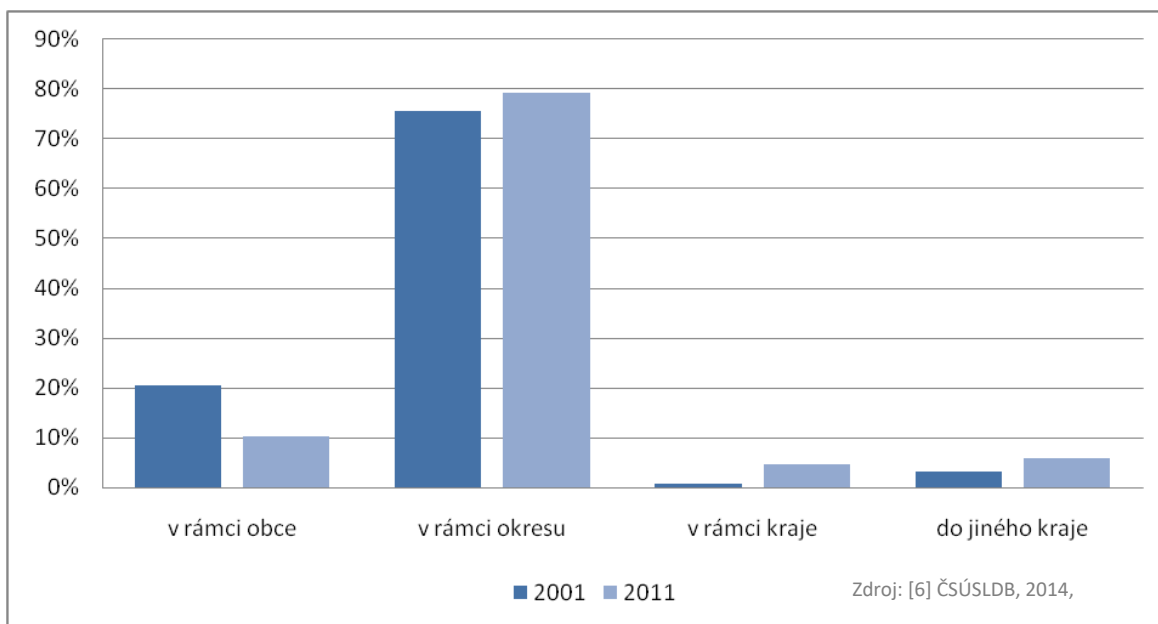
údržba rozšíření fotbalového hřiště včetně zázemí, rekonstrukce hokejového hřiště a výstavba nového dětského hřiště včetně osazení herními prvky.

(c) Zaměstnanost a ekonomika

Tento oddíl se zabývá zaměstnaností a ekonomickou činností na území obce Puklice. Níže uvedené tabulka obsahuje srovnání podílu občanů obce Puklice **vyjíždějících z obce za prací** v roce 2001 a 2011. Obyvatelé obce Puklice vyjíždějí za zaměstnáním nejčastěji v rámci okresu. Mírně se zvýšil počet obyvatel vyjíždějících v rámci kraje či do jiného kraje.

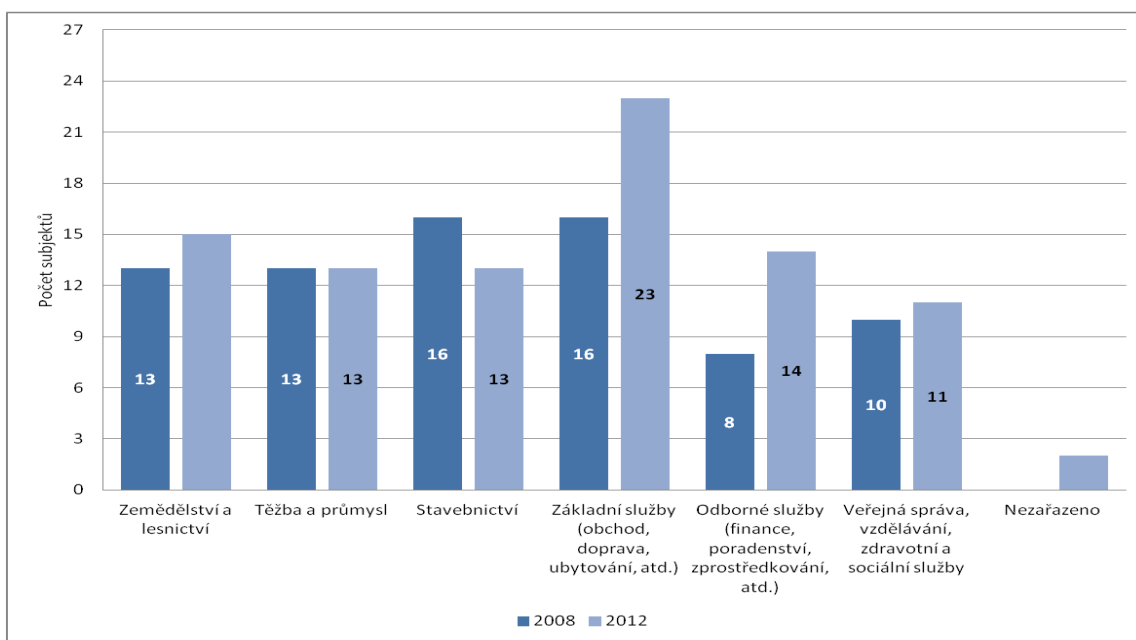
Projekt: Podpora vzniku strategie komunitně vedeného místního rozvoje pro území MAS LEADER – Loucko, z.s.,
Reg. č. CZ.1.08/3.2.00/14.00331

Obrázek č. 138 – Zaměstnanci vyjíždějící za prací v rámci obce Puklice v letech 2001 a 2011



Následující obrázek srovnává změnu odvětvové struktury ekonomických subjektů se sídlem v Puklicích mezi roky 2008 a 2012. Zvýšil se počet subjektů nabízejících základní služby (např. obchod, doprava, ubytování) i odborné služby (např. poradenství) a subjektů v zemědělství. Subjekty působící v průmyslu zůstávají na stejné úrovni v obou zmiňovaných letech.

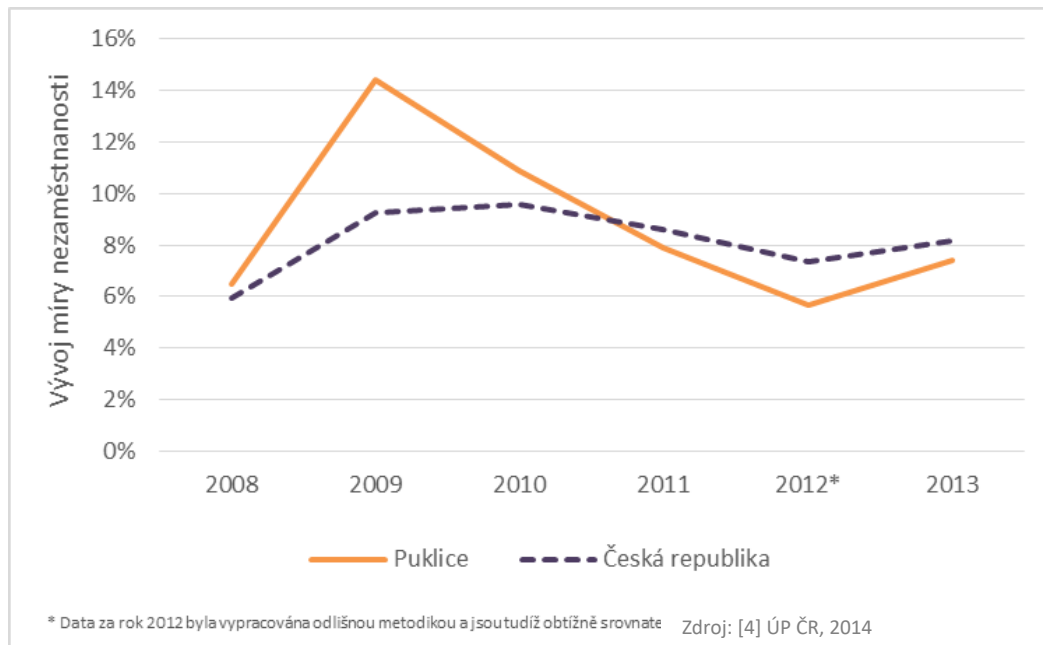
Obrázek č. 139 – Srovnání odvětvového zaměření ekonomických subjektů v Puklicích v letech 2008 a 2012 (sloučené kategorie podle klasifikace NACE)



Projekt: Podpora vzniku strategie komunitně vedeného místního rozvoje pro území MAS LEADER –
Loucko, „zs,
Reg. č. CZ.1.08/3.2.00/14.00331

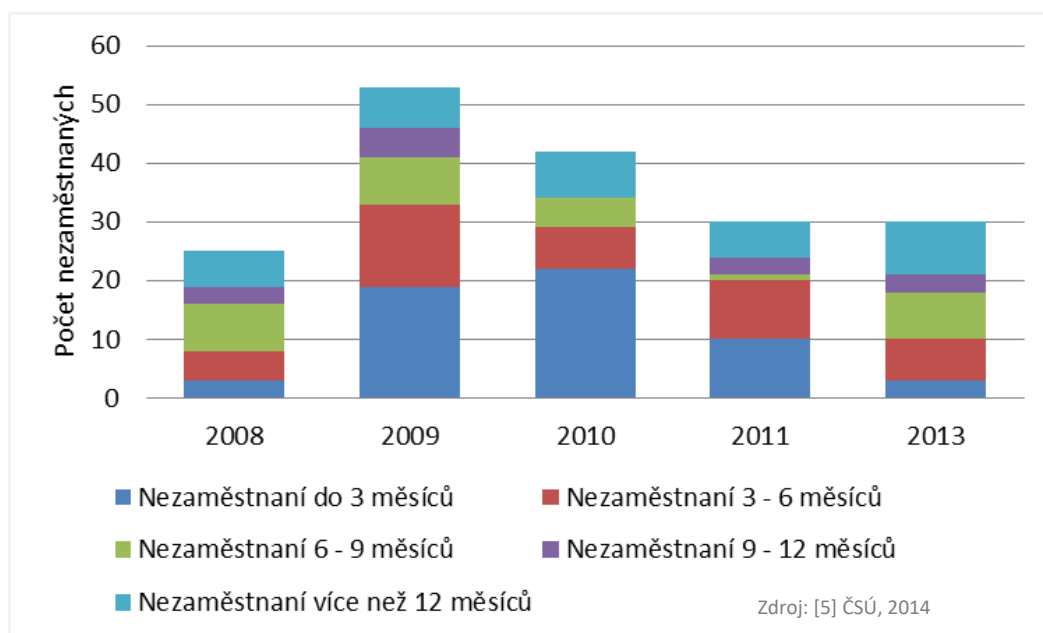
Míra nezaměstnanosti v obci Puklice roste od roku 2008 až na 14% v roce 2009 a následně pozvolna klesá až na cca 6% v roce 2012. Po roce 2012 míra nezaměstnanosti opět narůstá a dostává se na celostátní průměr.

Obrázek č. 140– Míra nezaměstnanosti v obci Puklice a v ČR v letech 2008 – 2013



Obrázek č. 141 – Struktur

a nezaměstnaných v obci Puklice podle délky nezaměstnanosti v letech 2008, 2009, 2010, 2011 a 2013



Projekt: Podpora vzniku strategie komunitně vedeného místního rozvoje pro území MAS LEADER –
Loucko,„zs,
Reg. č. CZ.1.08/3.2.00/14.00331

Tabulka č. 25 – Největší zaměstnavatelé v obci Puklice

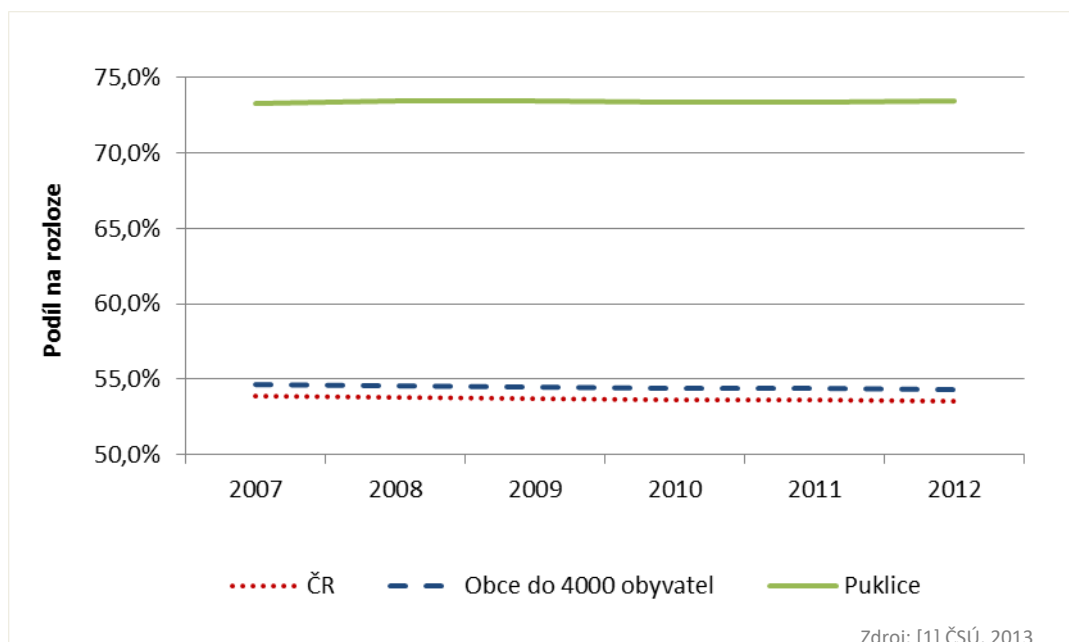
Název zaměstnavatele	Obor	Počet zaměstnanců
AGRO družstvo vlastníků Puklice	Zemědělství, ošetřování rostlin, zednictví, tesařství, zámečnictví	50 - 99
INTIMIDEA, s. r. o.	Výroba spodního prádla	25 - 49
Truhlářství Šuhaj	Truhlářství, podlahářství	10 - 19

Zdroj: [8] MAS LEADER - Loucko, 2014

(d) Zemědělství, potravinářství a péče o krajinu

Zachovalá, esteticky hodnotná a ekologicky funkční (stabilní) krajina je jedním z klíčových **předpokladů kvality života** na venkově. Jak je patrné z níže uvedeného obrázku, katastrální územní obce Puklice má **vyšší podíl zemědělské půdy** v porovnání s územím srovnatelně velkých obcí ČR i s územím ČR jako celkem. To dokazují i obrázky uvedené níže.

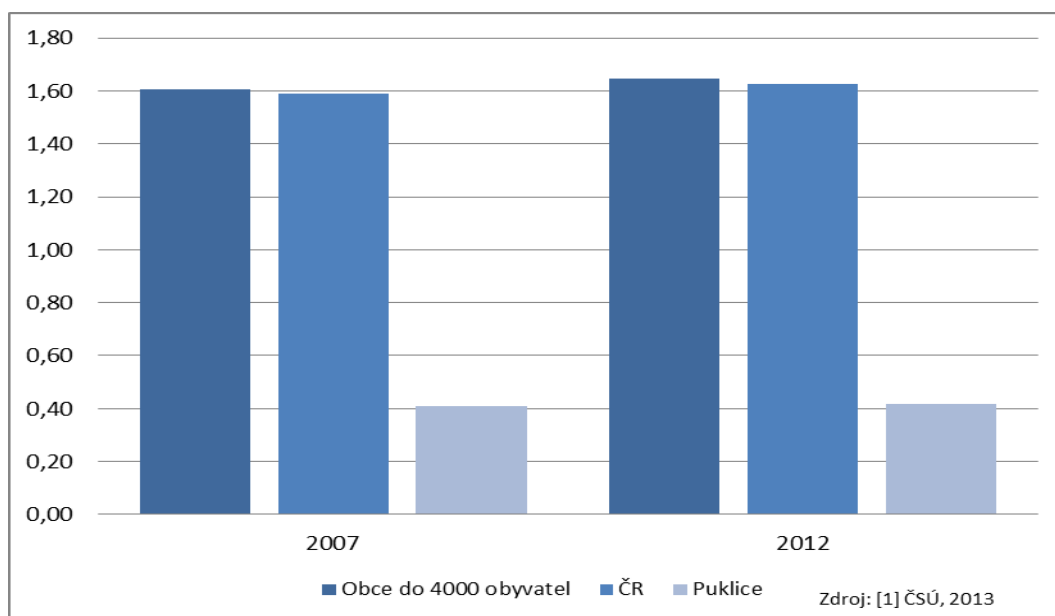
Obrázek č. 142– Srovnání podílu zemědělské půdy na celkové rozloze obce pro obec Puklice, obce do 4000 obyvatel a pro ČR jako celek v letech 2007 – 2012



Projekt: Podpora vzniku strategie komunitně vedeného místního rozvoje pro území MAS LEADER –
Loucko, z.s.,
Reg. č. CZ.1.08/3.2.00/14.00331

Z dalšího obrázku vyplývá, že katastrální území vykazuje **nižší hodnotu koeficientu ekologické stability** v porovnání se srovnatelným venkovem a ČR jako celkem. Koeficient ekologické stability je ukazatel vyjadřující poměr výměry ekologicky stabilních ploch (např. louky, lesy, rybníky apod.) a ekologicky nestabilních ploch (orná půda, zastavěné plochy apod.). Je to pravděpodobně způsobeno **vyšším podílem orné půdy** v porovnání s oběma srovnávacími skupinami. Tato skutečnost klade zvýšené nároky na **ochranu před půdní erozí** a dalšími jevy souvisejícími s hospodařením na orné půdě.

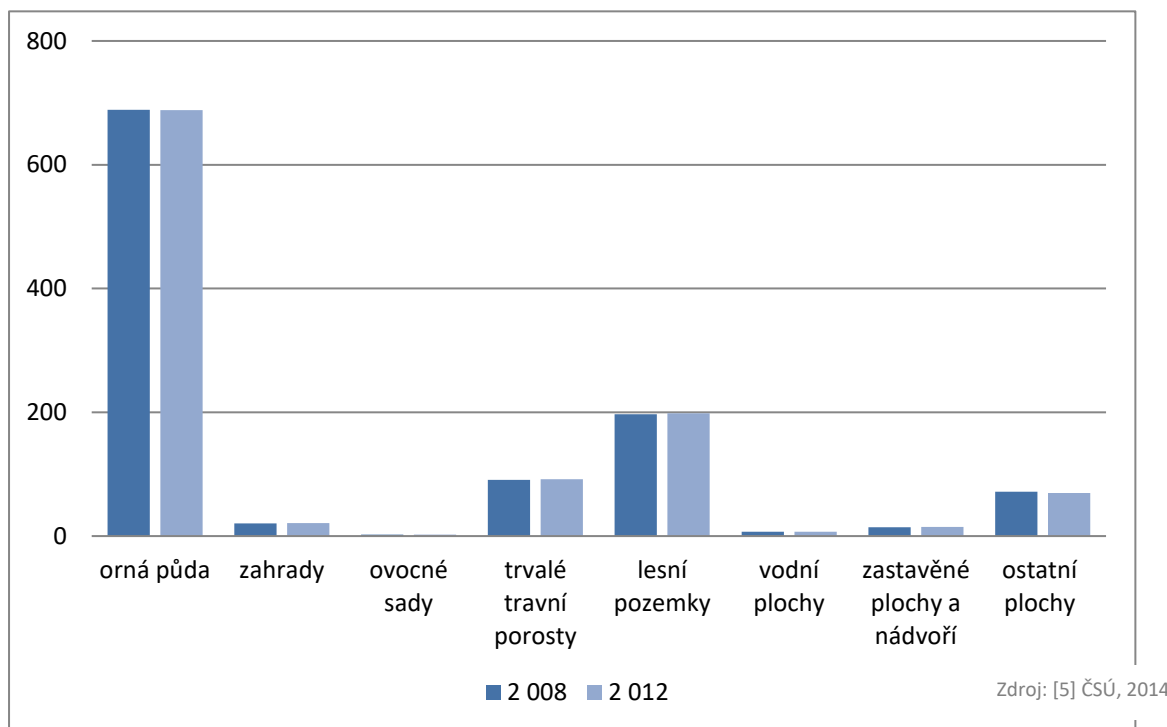
Obrázek č. 143 – Koeficient ekologické stability pro obec Puklice, obce do 4000 obyvatel a pro ČR jako celek v letech 2007 a 2012



Jak již bylo uvedeno v předchozích komentářích, tak velkou část pozemků obce tvoří zemědělská půda. Pokud jde o její využití, tak jde především o ornou půdu, lesní pozemky a trvalé travní porosty.

Na území obce Puklice hospodaří po zániku jednotného zemědělského družstva AGRO družstvo vlastníků Puklice a dále několik malých drobných chovatelů.

Obrázek č. 144 – Rozloha jednotlivých typů využití katastrálního území obce Puklice v letech 2008 a 2012



(e) Veřejný život

Původní goticko-renesanční zámek v Puklicích je v současné době sídlo obecního úřadu a pošty v Puklicích.

V obci fungují následující **spolky a kluby**:

- MS členů HS Puklice
- Občanské sdružení klub Lidového folklóru
- Myslivecké sdružení Puklice
- Honební společenstvo Puklice-Příseka-Studénky
- Základní organizace Českého zahrádkářského svazu Puklice
- Tělocvičná jednota Sokol Puklice
- ZO ČSCH Puklice
- SDH Puklice
- Puklice v akci
- SDH Studénky
- Petrovický Mlýn

(f) Veřejné služby

V Puklicích se nachází jedna mateřská škola a jedna základní škola 1. a 2. stupně, od 1. až 9. třídy. V rámci základní školy a mateřské školy funguje školní družina, školní jídelna a školní klub pro žáky vyššího stupně ZŠ.

Projekt: Podpora vzniku strategie komunitně vedeného místního rozvoje pro území MAS LEADER –
Loucko,,zs,
Reg. č. CZ.1.08/3.2.00/14.00331

V Obci Puklice se nachází pouze obecní úřad, žádné jiné sociální zařízení pro občany zde není. Nejblíže to mají občané Puklic do Luk Nad Jihlavou, nebo přímo do okresního města Jihlava.

V Puklicích můžeme najít pouze jedno detašované pracoviště samostatné ordinace praktického lékaře pro děti a dorost.

Co se týká silniční sítě, tak zůstává v platnosti koncepce dopravy obsažená v původním územním plánu. Nové místní komunikace pro obsluhu ploch budou umístěny v rámci navrhovaných zastavitelných ploch. Ve změně územního plánu je navržena úprava přístupové komunikace k navrhované ČOV.

Dopravní obslužnost zajišťuje autobusový dopravce ICOM Transport, a.s.

2.1.7.2 Rozvojový potenciál obce Puklice

Tato kapitola se věnuje jednotlivým faktorům, které **ovlivňují rozvojový potenciál obce Puklice**. Jde o územní plánování a rozvojová území, vzdělanost, identifikované perspektivní rozvojové oblasti podle názoru občanů a bilanci vlastních prostředků obce pro její rozvoj.

(a) Územní plánování a rozvojová území

Níže uvedená tabulka shrnuje základní informace o aktuálním stavu územně plánovací dokumentace (ÚPD) obce a informaci o zapojení do Programu obnovy venkova. Obec má **platnou ÚPD**, kterou průběžně aktualizuje dle zjištěných potřeb

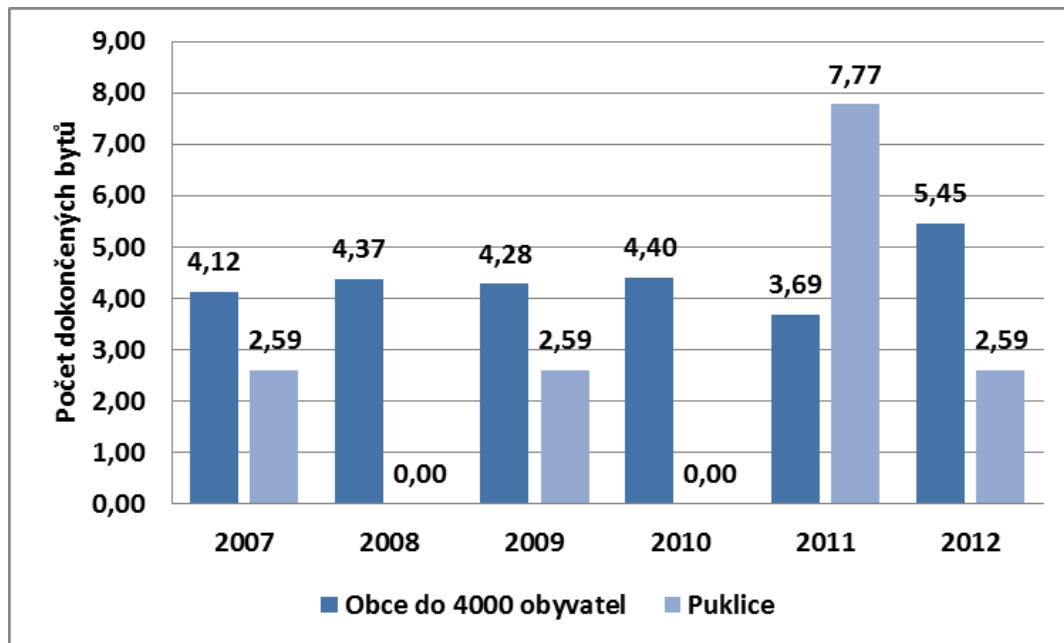
Tabulka č. 26 – Základní informace o zapojení do Programu obnovy venkova a o stavu územního plánování

obce Puklice Zapojení obce do Programu obnovy venkova	Ano
Územně plánovací dokumentace (ÚPD)	Ano, srpen 2007
Datum poslední aktualizace ÚPD	změna č. 1-2011, žádost o změnu č. 2
Zpracovatel stávající ÚPD	URBANISTICKÉ STŘEDISKO JIHLAVA, spol. s r. o., Matky Boží 11, 586 01 Jihlava
Další platné strategické dokumenty obce	Nejsou

Důležitou součástí rozvoje území je výstavba nových bytů. V obci Puklice bylo mezi lety 2007 a 2012 (kromě roku 2011) postaveno méně bytů než je průměr obcí do 4000 obyvatel. Například v letech 2008 a 2010 nebyl postaven žádný byt v přepočtu na 1000 obyvatel.

Projekt: Podpora vzniku strategie komunitně vedeného místního rozvoje pro území MAS LEADER – Loucko, z.s.,
Reg. č. CZ.1.08/3.2.00/14.00331

Obrázek č. 145 – Počet dokončených bytů přepočtený na 1000 obyvatel pro obce Puklice a obce ČR do 4000 obyvatel

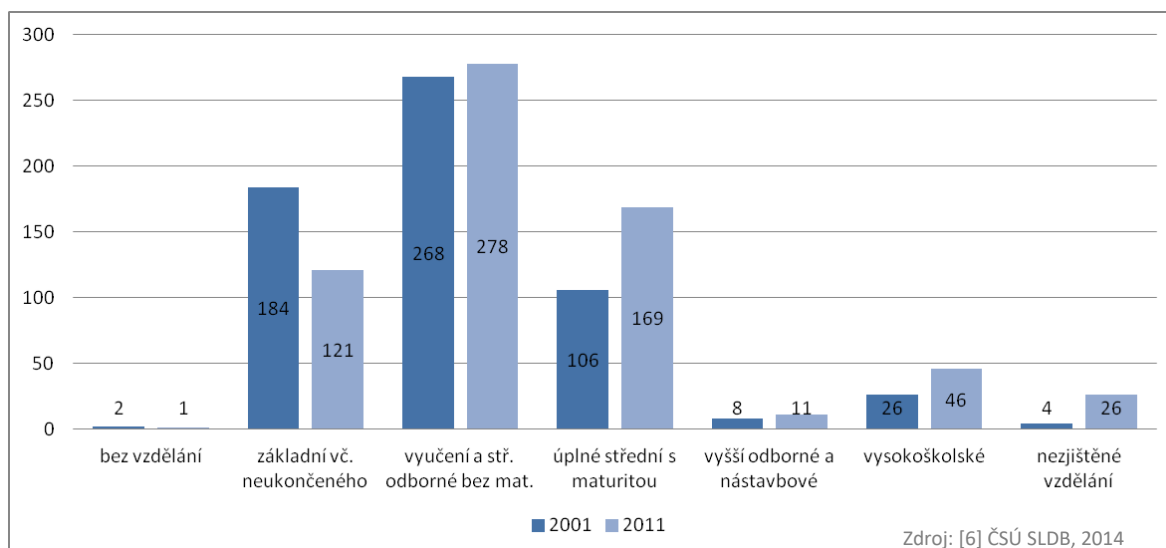


Zdroj: [6] ČSÚ SLDB, 2014

(b) Vzdělanostní struktura

Důležitým indikátorem lidského potenciálu území je **vzdělanostní struktura** jeho obyvatelstva. V obci Puklice je největší počet obyvatel vyučených, středoškolsky vzdělaných a v roce 2011 je stále ještě velký počet obyvatel se základním vzděláním, i když se tento počet od posledního sčítání v roce 2011 snížil.

Obrázek č. 146 - Porovnání vzdělanostní struktury obyvatel obce Puklice v letech 2001 a 2011



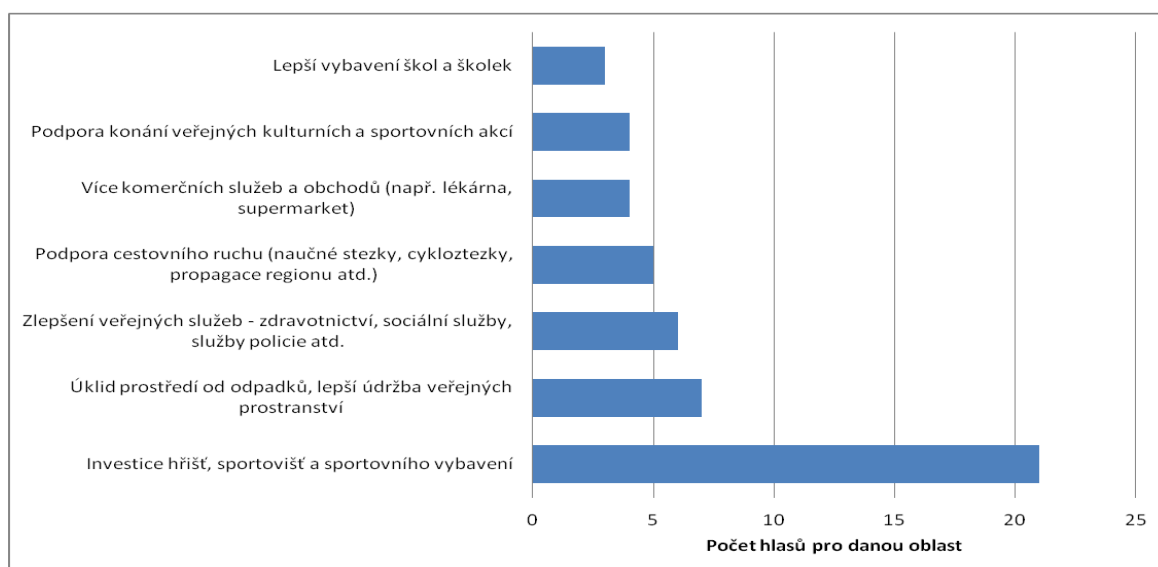
Zdroj: [6] ČSÚ SLDB, 2014

(c) Perspektivní rozvojové oblasti podle názoru občanů

Perspektivní rozvojové oblasti jsou tematické oblasti rozvoje, do kterých je **vhodné investovat**, aby byly posíleny silné stránky obce a eliminovány stránky slabé. V rámci zjišťování perspektivních rozvojových oblastí bylo provedeno např. dotazníkové šetření mezi občany Puklic a žáky místní základní školy. Respondenti řadili jednotlivé oblasti rozvoje podle preferencí. Výsledek šetření je uveden na obrázku níže.

Výsledkem dotazování je požadavek zajistit více hřišť a sportovišť, lépe udržovat veřejná prostranství, zlepšit veřejné služby a podporovat cestovní ruch, atd. (viz obrázek níže).

Obrázek č. 147 – Výsledky prioritizační ankety mezi občany Puklic a žáky místní základní školy



Zdroj: [8] MAS LEADER - Loucko, 2014

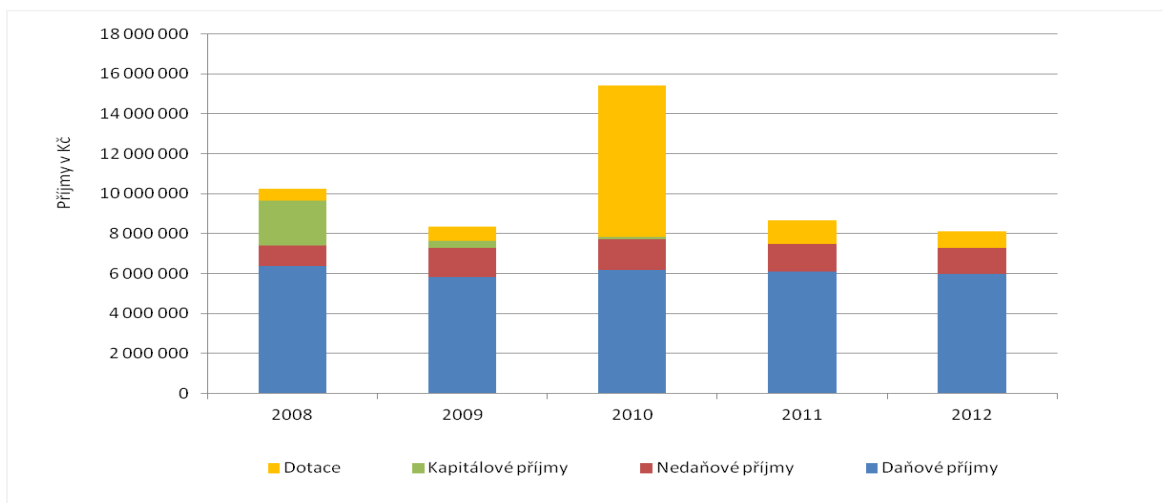
(d) Vlastní prostředky území

Cílem této kapitoly je specifikovat předpokládanou **výši vlastních prostředků území** k zajištění vícezdrojového financování rozvojových projektů pro období 2014 – 2022. Na níže uvedených dvou obrázcích je struktura příjmů a výdajů obce Puklice v letech 2008 až 2012.

Pokud jde o příjmy, tak jejich struktura je v jednotlivých letech podobná. Pouze v roce 2010 je patrné značné navýšení dotací, které příjem obce téměř zdvojnásobily. Stejně tak i výdaje jsou v jednotlivých letech téměř totožné. V roce 2010 tvoří výjimku výdaje do ochrany životního prostředí.

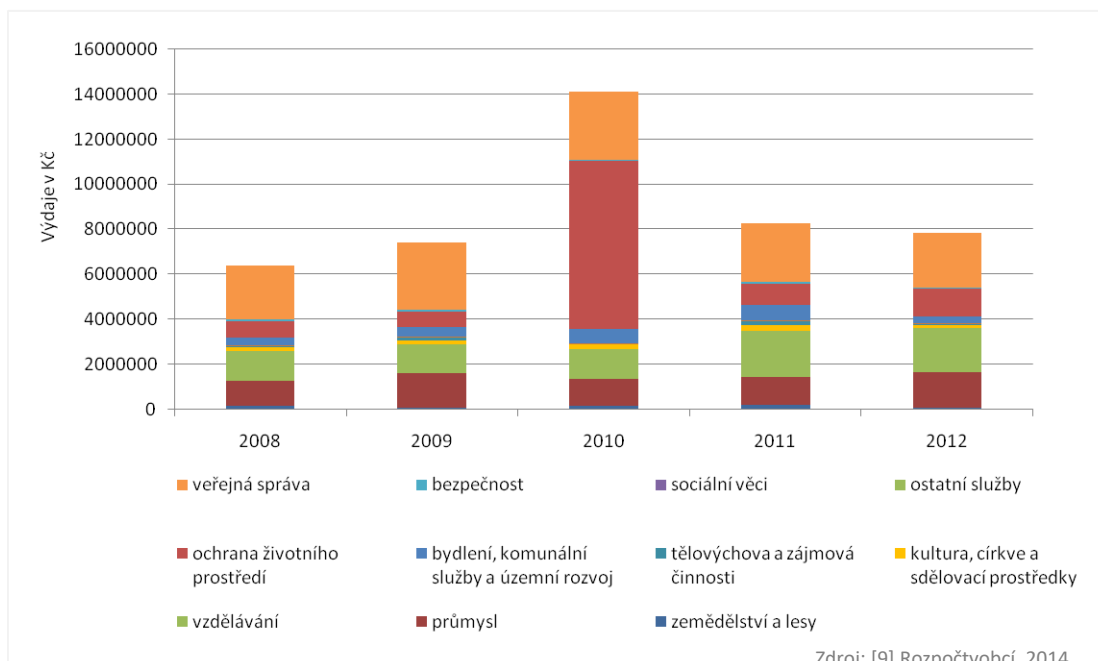
Projekt: Podpora vzniku strategie komunitně vedeného místního rozvoje pro území MAS LEADER – Loucko, z.s.,
Reg. č. CZ.1.08/3.2.00/14.00331

Obrázek č. 148 – Jednotlivé typy příjmů obce Puklice v letech 2008 – 2012



Zdroj: [9] Rozpočtyobcí, 2014

Obrázek č. 149 – Druhé určení výdajů obce Puklice v letech 2008 - 2012

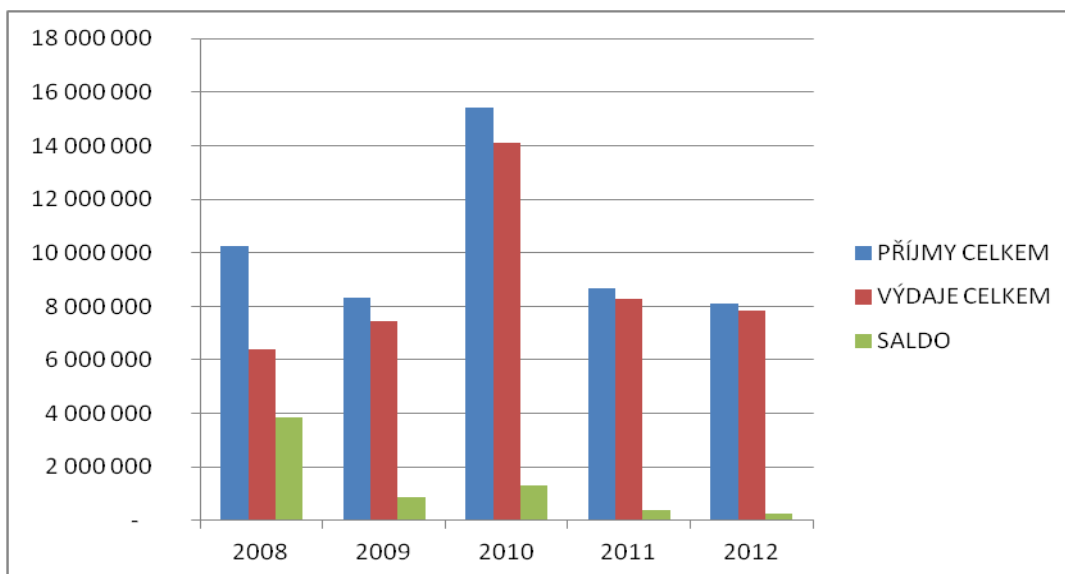


Zdroj: [9] Rozpočtyobcí, 2014

Saldo bilance obce je ve všech sledovaných letech pozitivní, ale má klesající trend, což je patrné z níže uvedeného grafu.

Projekt: Podpora vzniku strategie komunitně vedeného místního rozvoje pro území MAS LEADER –
Loucko, z.s.,
Reg. č. CZ.1.08/3.2.00/14.00331

Obrázek č. 150 – Bilance příjmů a výdajů obce Puklice v letech 2008 – 2012



Zdroj: [9] Rozpočtyobcí, 2014

2.1.8 VELKÝ BERANOV

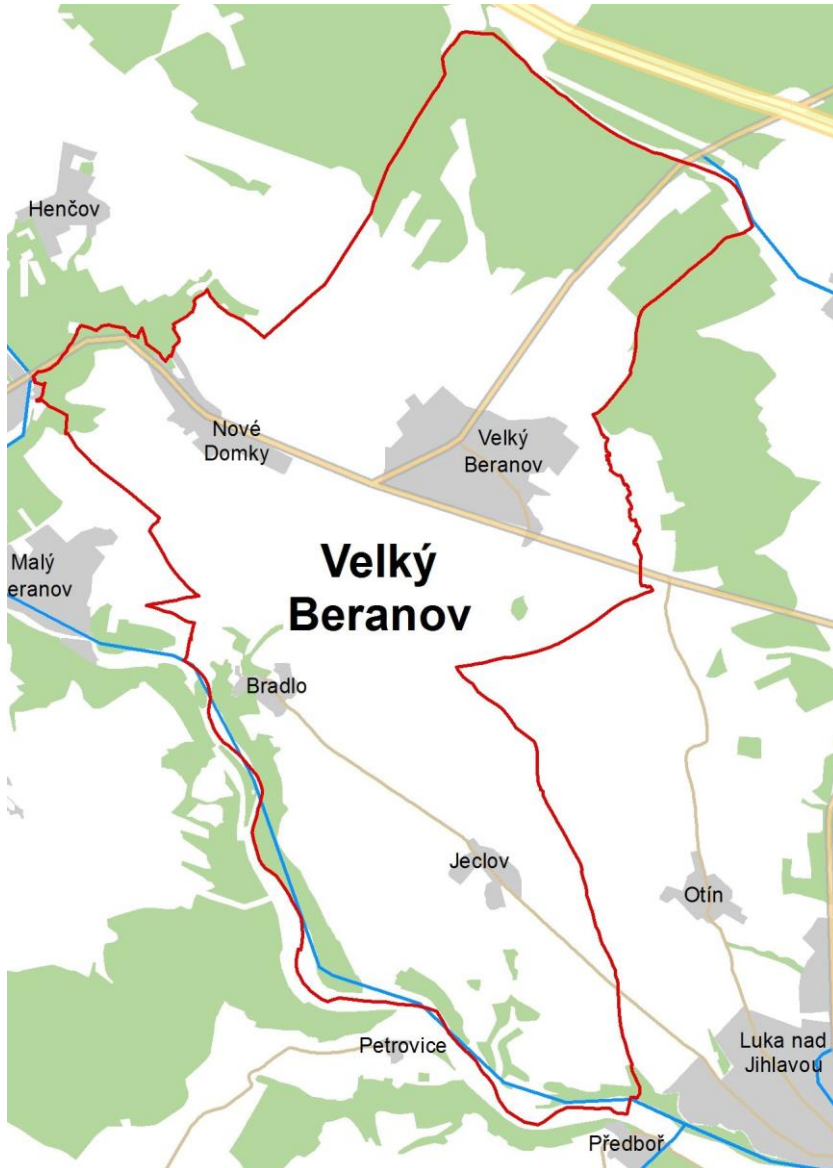
Obec Velký Beranov se nachází v jižní části Českomoravské vrchoviny, asi 6 kilometrů východně od krajského města Jihlavy na rozcestí silnic vedoucích na Brno a Žďár nad Sázavou.

Obec má 4 místní části: Velký Beranov, Nové Domky, Jeclov a Bradlo.

Katastrální výměra obce je **10,16 km²**

Projekt: Podpora vzniku strategie komunitně vedeného místního rozvoje pro území MAS LEADER –
Loucko, z.s.,
Reg. č. CZ.1.08/3.2.00/14.00331

Obrázek č. 151 – Katastrální území obce Velký Beranov



Zdroj: [11] MAS LEADER - Loucko, 2004

2.1.8.1 Současný stav, problémy a potřeby obce Velký Beranov

Současný stav a potřeby obce jsou analyzovány po následujících oblastech – obyvatelstvo (demografie), hmotná infrastruktura, zaměstnanost a ekonomika, zemědělství, potravinářství a péče o krajinu, veřejný život a veřejné služby.

Projekt: Podpora vzniku strategie komunitně vedeného místního rozvoje pro území MAS LEADER –
Loucko,,zs,
Reg. č. CZ.1.08/3.2.00/14.00331

(a) Obyvatelstvo na území obce

V tomto oddílu jsou shrnuty základní informace o obyvatelstvu obce Velký Beranov – o vývoji počtu obyvatel, struktuře přírůstku obyvatelstva a o jeho věkové struktuře.

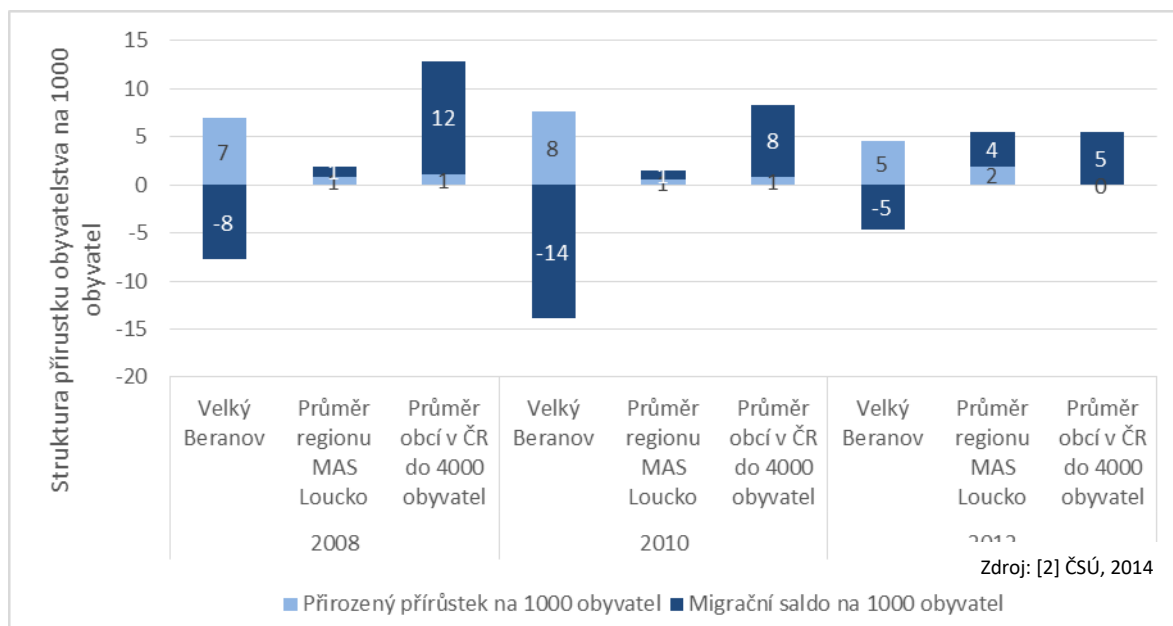
Tabulka č. 27 – Počet obyvatel obce Velký Beranov a jejích místních částí v letech 1991, 2001 a 2011

Obec	Místní část	1991	2001	2011	% změna: r. 2011 oproti r. 1991	Absolutní změna mezi r. 2011 a r. 1991
Velký Beranov	-	1 077	1 192	1 307	21,4%	230
	Bradlo	40	40	50	25,0%	10
	Jeclov	18	30	48	166,7%	30
	Velký Beranov	1 019	1 122	1 209	18,6%	190

Zdroj: [6] ČSÚ SLDB, 2014

V roce 2014 bylo v obci evidováno **1 280 obyvatel**. V tabulce níže je znázorněna struktura přírůstku obyvatelstva v letech 2008, 2010 a 2012. Z tabulky je zřejmé, že až do roku 2012 je index téměř shodný s indexem z roku 2007. V roce 2012 je naopak zaznamenán pokles. V obou případech jsou změny způsobeny především migračním saldem (tj. rozdílem mezi počtem přistěhovalých a vystěhovalých) a přirozeným přírůstkem/úbytkem ovlivňuje tyto změny mnohem menším podílem.

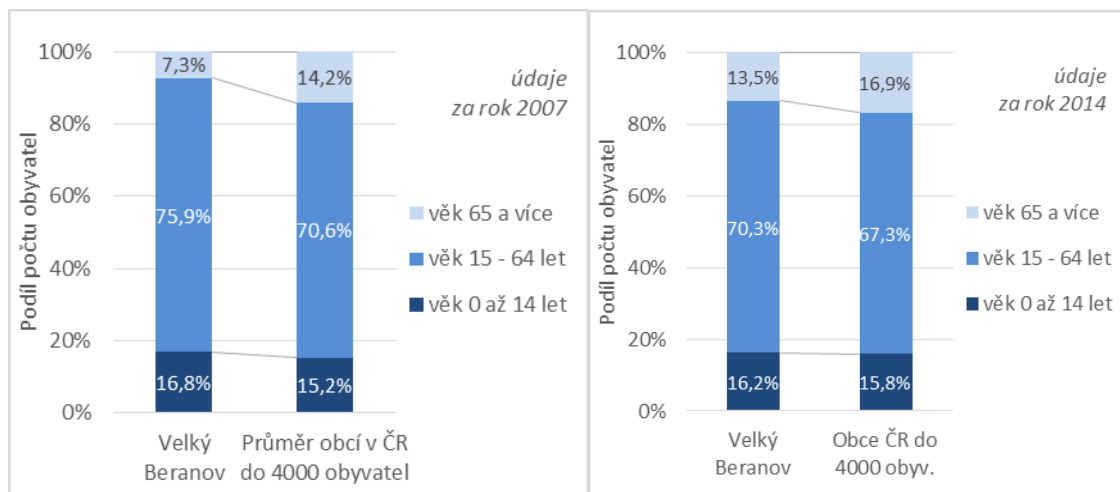
Obrázek č. 152 – Srovnání přirozeného přírůstku a migračního salda pro obec Velký Beranov, MAS LEADER-Loucko a obcemi ČR do 4000 obyvatel v letech 2008, 2010 a 2012



Projekt: Podpora vzniku strategie komunitně vedeného místního rozvoje pro území MAS LEADER – Loucko, z.s.,
Reg. č. CZ.1.08/3.2.00/14.00331

Na obrázku níže je uvedeno srovnání věkové struktury obyvatelstva obce Velký Beranov a venkovských obcí ČR do 4000 obyvatel v letech 2007 a 2012. Z obrázku je patrné, že v uvedeném pětiletém období populace obce v porovnání se podobnými venkovskými obcemi se výrazně nezměnila.

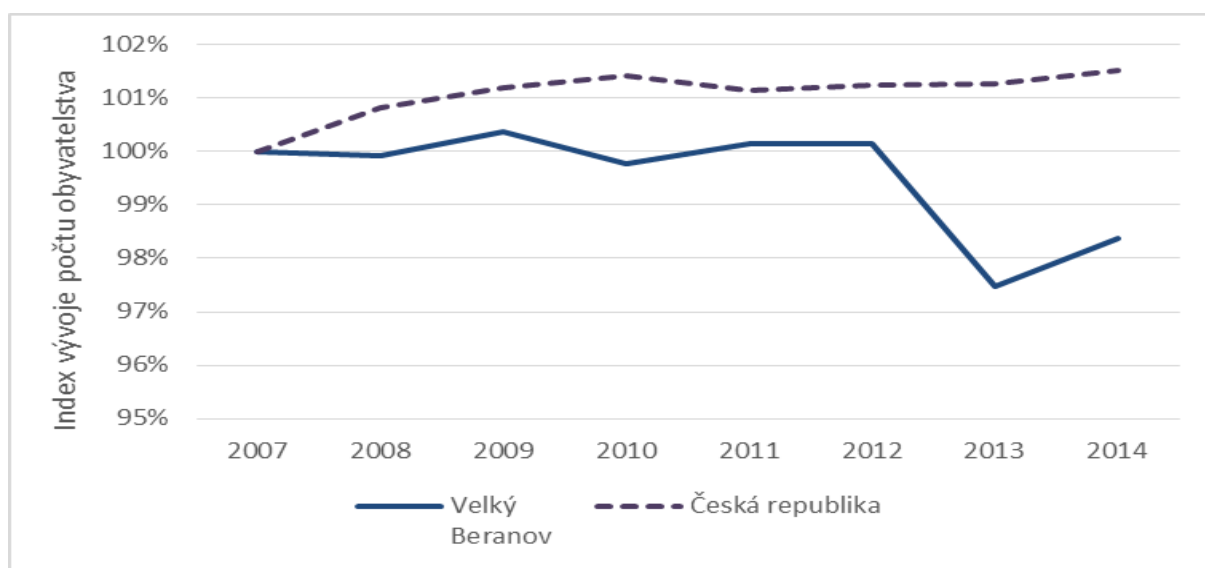
Obrázek č. 153 – Změna věkové struktury obyvatel obce Velký Beranov mezi roky 2007 a 2012 v porovnání se všemi obcemi ČR do 4000 obyvatel



Zdroj: [1] ČSÚ, 2015

Mezi lety 2011 a 2013 je zaznamenán pokles indexu, což svědčí o úbytku obyvatel v obci.

Obrázek č. 154 – Index vývoje počtu obyvatel obce Velký Beranov od roku 2007 v porovnání se všemi obcemi ČR do 4000 obyvatel



Zdroj: [2] ČSÚ, 2015

(b) Hmotná infrastruktura

Mezi veřejnou infrastrukturu na území obce Velký Beranov patří veřejné budovy, inženýrské sítě, dopravní infrastruktura, zázemí pro volný čas, veřejná prostranství, památky apod.

- Další velmi důležitou součástí veřejné infrastruktury jsou **inženýrské sítě**. V roce 2015 byla dokončena výstavba kanalizace a ČOV v obci Velký Beranov a místní části Nové Domky.

Obec je zásobována ze skupinového vodovodu Velký Beranov - Luka nad Jihlavou – Bítovčice, Vysoké Studnice. Zdrojem vody je prameniště Rytířsko. Koncepce zásobování obce pitnou vodou se nemění.

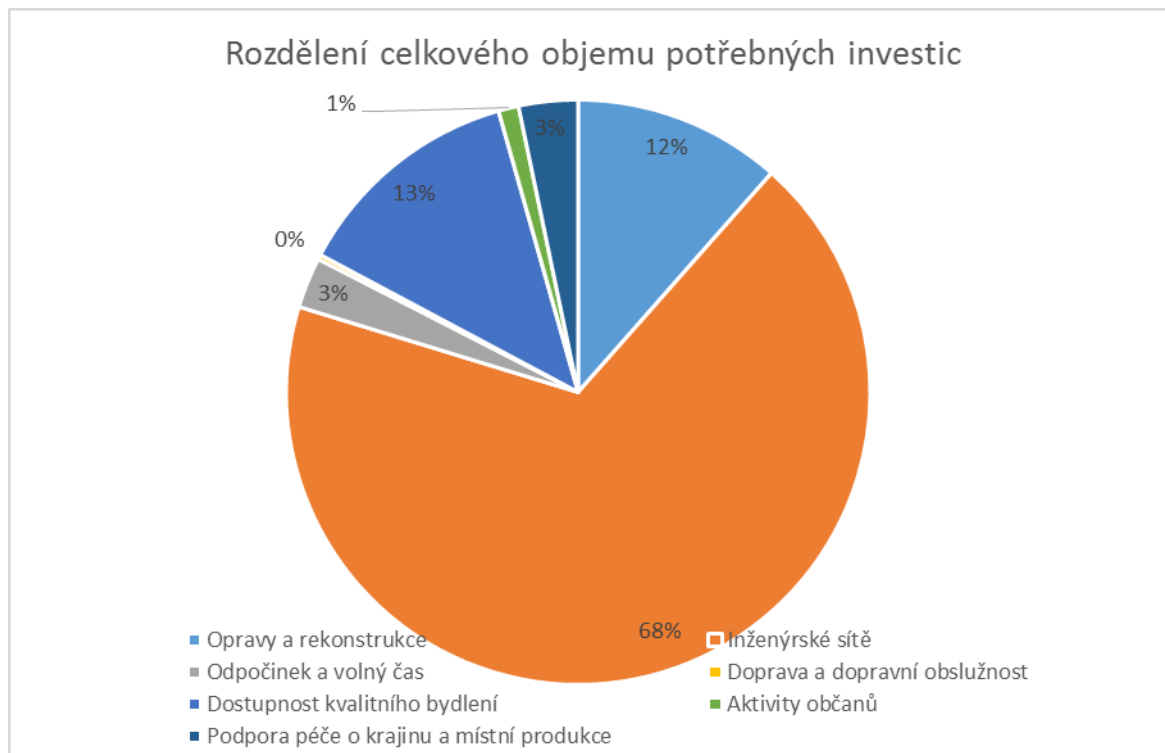
Místní části obce Velký Beranov a Nové Domky jsou plynofikovány. Plynofikace není v místních částech Bradlo a Jeclov.

Pokud jde o další inženýrské sítě (rozvoj elektřiny či veřejného osvětlení), nejsou na území obce v následujících letech plánovány žádné významné investice z veřejných zdrojů.

- Další dlouhodobě pod-investovanou oblastí veřejné infrastruktury je **infrastruktura pro regionální mobilitu**. Jde jednak o místní silnice a cesty, chodníky a obnova pěších tras.
- V obci jsou významné stavební památky – kaple sv. Anny, památník obětem 2. světové války a pamětní deska vzpomínající na první základní školu v obci.
- V rámci mapování potřeb území byl zjištěn také stav a rozvojové plány v oblasti dostupného **zázemí pro volný čas a odpočinek**.
- V rámci zjišťování rozvojových potřeb obce Velký Beranov v oblasti hmotné infrastruktury bylo provedeno **mapování** ve spolupráci se samosprávou obce. V následujícím textu jsou uvedeny výsledky tohoto mapování – **struktura plánovaných projektů/investic** podle témat, finanční náročnosti a očekávaného data ukončení.

Na níže uvedeném obrázku je znázorněno rozdělení celkového objemu potřebných investic do hmotné infrastruktury mezi jednotlivé tematické oblasti. Z obrázku je patrné, že více než 68% všech prostředků směřuje **z naprosté většiny do výstavby kanalizace a ČOV**. Na druhém místě podle investiční náročnosti je podpora péče o krajinu a místní produkci jako např. odbahnění rybníků.

Obrázek č. 155 – Rozdělení celkového objemu potřebných investic do hmotné infrastruktury v obci Velký Beranov mezi jednotlivé tematické oblasti



Zdroj: [8] MAS LEADER - Loucko, 2014

➤ V rámci přípravy strategie byly zjišťovány investiční potřeby či investiční záměry obce Velký Beranov v **oblasti hmotné infrastruktury** a to v kategoriích:

- Veřejné budovy
- Inženýrské sítě
- Pozemní komunikace (silnice, cesty, chodníky a cyklostezky)
- Nemovitě památky
- Zázemí pro odpočinek a volnočasové aktivity

Tyto investiční záměry jsou finančně i časově velice náročné a je nutné postupovat dle finančních možností obce Velký Beranov.

V kategorii „**Veřejné budovy**“ plánuje obec Velký Beranov investovat do pokračování rekonstrukcí objektů v majetku obce jako např. budova radnice a s ní související hasičská zbrojnice, kulturní dům, MŠ a ZŠ. V ZŠ plánuje obec inovaci IT učeben. Obec plánuje provést přestavbu budovy bývalé Filtany na byty pro seniory.

Projekt: Podpora vzniku strategie komunitně vedeného místního rozvoje pro území MAS LEADER –
Loucko, z.s.,
Reg. č. CZ.1.08/3.2.00/14.00331

V kategorii „**Inženýrské sítě**“ je prioritou pro obec Velký Beranov a místní části Nové Domky výstavbu ČOV a kanalizace v obci Velký Beranov a místní části Nové Domky. Výstavba se plánuje již v roce

2015. Dalším důležitým investičním záměrem je i oblast zásobování pitnou vodou. Zde jsou plánovány aktivity do rekonstrukcí veřejných vodovodních řadů, VDJ a zdrojů. Do této kategorie jsou zahrnuty i rekonstrukce a rozšíření VO, místní rozhlas, internetové spojení apod.

V kategorii „**Pozemní komunikace (silnice, cesty, chodníky a cyklostezky)**“ jsou plánovány převážně rekonstrukce stávajících místních komunikací, rekonstrukce a dostavba chodníků včetně bezpečnostních prvků. Obec bude i nadále udržovat stávající cyklotrasu.

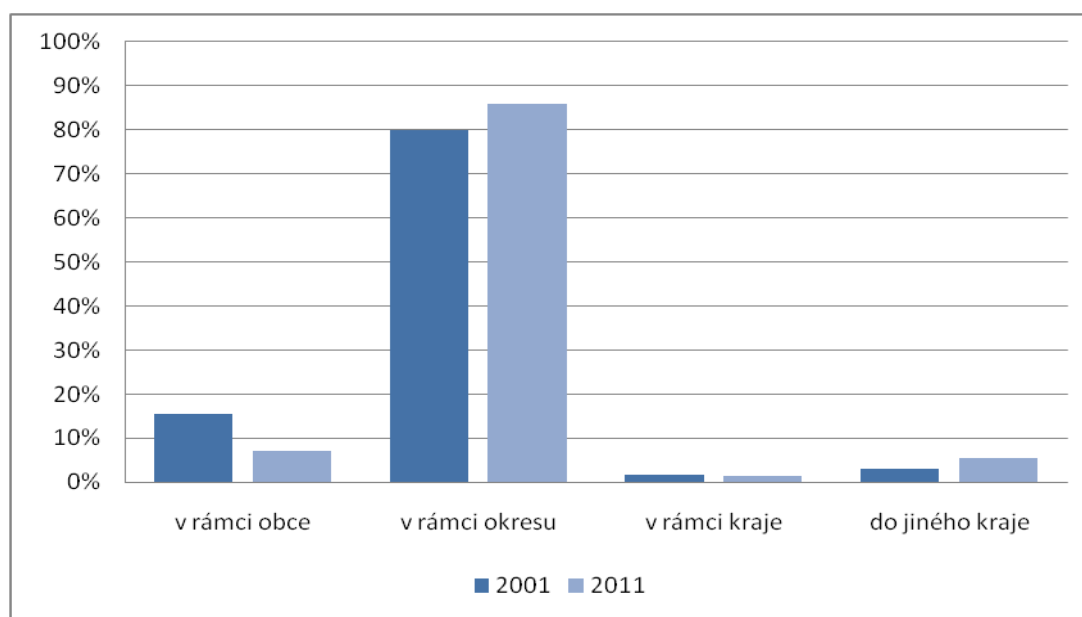
V kategorii „**Nemovité památky**“ e záměrem obce údržba a rekonstrukce památek místního významu jako je např. kaple, kaplička, památník obětem 2. sv. války, Boží muka.

V kategorii „**Zázemí pro odpočinek a volnočasové aktivity**“ je prioritním záměrem obce realizovat víceúčelové hřiště v místní části Nové Domky, multifunkční hřiště u ZŠ a venkovní fitness centra.

(c) Zaměstnanost a podnikání

Tento oddíl se zabývá zaměstnaností a ekonomickou činností na území obce Velký Beranov. Níže uvedená tabulka obsahuje srovnání podílu občanů **vyjíždějících z obce za prací** v roce 2001 a 2011. Počet obyvatel vyjíždějících za prací z obce Velký Beranov se od roku 2001 mírně zvýšil. Nejméně obyvatelé vyjíždí za zaměstnáním v rámci kraje.

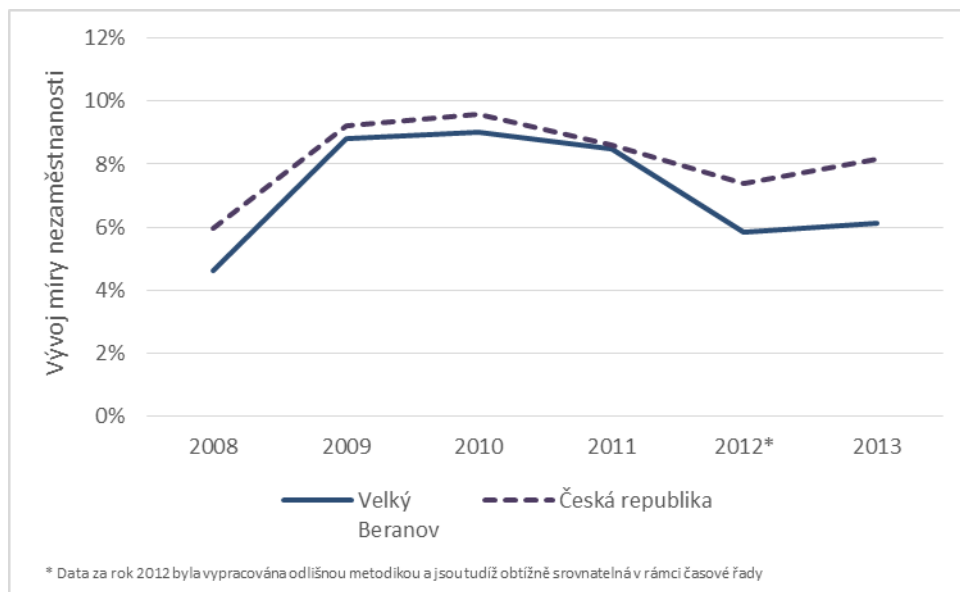
Obrázek č. 156 – Zaměstnanci vyjíždějící za prací v rámci obce Velký Beranov v letech 2001 a 2011



Projekt: Podpora vzniku strategie komunitně vedeného místního rozvoje pro území MAS LEADER –
Loucko, z.s.,
Reg. č. CZ.1.08/3.2.00/14.00331

Míra nezaměstnanosti v obci Velký Beranov je mírně pod průměrem za Českou republiku. Vývoj nezaměstnanosti v obci kopíruje trend v České republice. V letech 2009 a 2010 se dostává do maxima a následně dva roky mírně klesá. Opět se poté dostává do růstu mezi lety 2012 a 2013.

Obrázek č. 157 – Míra nezaměstnanosti v obci Velký Beranov a v ČR v letech 2008 – 2013



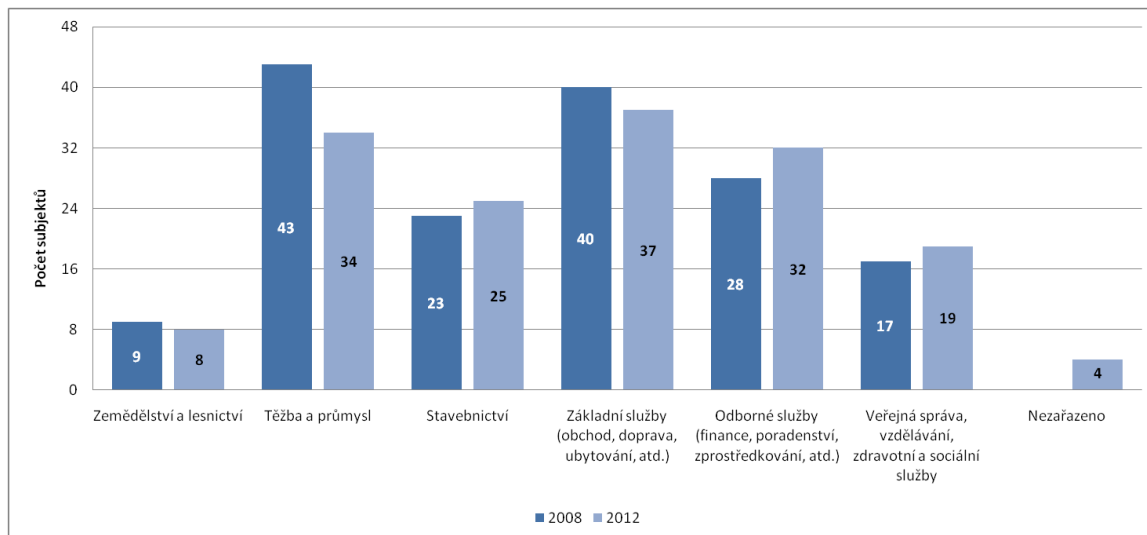
Zdroj: [4] ÚP ČR, 2014

V obci je **pouze jeden zaměstnavatel**, který má více než 20 zaměstnanců. Je jím Zemědělské družstvo Velký Beranov, které se zabývá aktivitami v oblasti smíšeného hospodářství, opravami strojů, ostatními stavebními instalacemi, silniční nákladní dopravou a má mezi 50 a 99 zaměstnanci.

Následující obrázek srovnává změnu odvětvové struktury ekonomických subjektů se sídlem ve Velkém Beranově mezi roky 2008 a 2012. Poklesl počet subjektů působících v zemědělství a lesnictví, těžbě a průmyslu a naopak vzrostl počet subjektů v základních službách a odborných službách a také ve veřejné správě.

Projekt: Podpora vzniku strategie komunitně vedeného místního rozvoje pro území MAS LEADER – Loucko, z.s.,
Reg. č. CZ.1.08/3.2.00/14.00331

Obrázek č. 158 – Srovnání odvětvového zaměření ekonomických subjektů ve Velkém Beranově v letech 2008 a 2012 (sloučené kategorie podle klasifikace NACE)

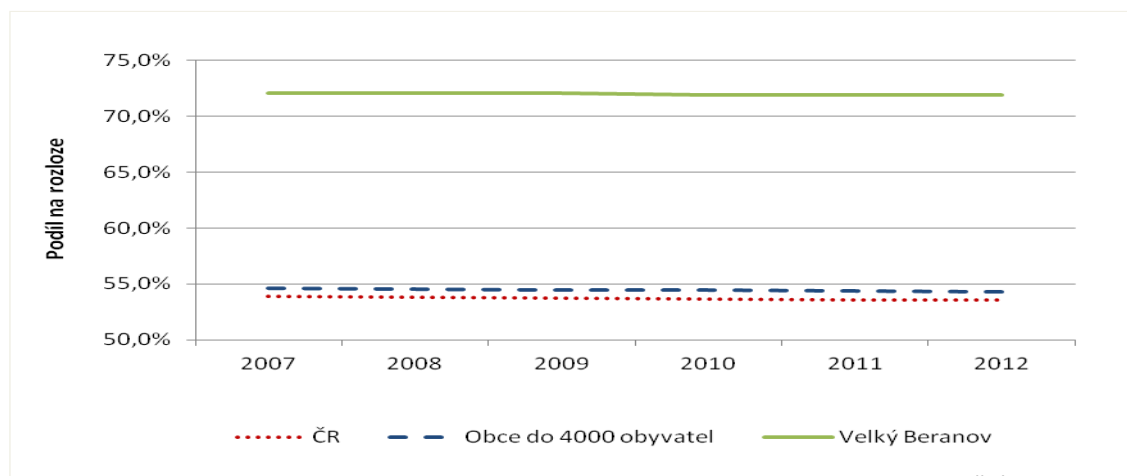


Zdroj: [5] ČSÚ, 2014

(d) Zemědělství, potravinářství a péče o krajinu

Zachovalá, esteticky hodnotná a ekologicky funkční (stabilní) krajina je jedním z klíčových **předpokladů kvality života** na venkově. Jak je patrné z níže uvedeného obrázku, katastrální územní obce Velký Beranov má **vyšší podíl zemědělské půdy** v porovnání s územím srovnatelně velkých obcí ČR i s územím ČR jako celkem. To dokazuje i obrázek, který uvádí přehled jednotlivých typů využití katastrálního území v obci. Na tomto obrázku je jasně vidět největší podíl orné půdy, trvalých travních porostů a lesních pozemků.

Obrázek č. 159 – Srovnání podílu zemědělské půdy na celkové rozloze obce pro obec Velký Beranov, obce do 4000 obyvatel a pro ČR jako celek v letech 2007 – 2012



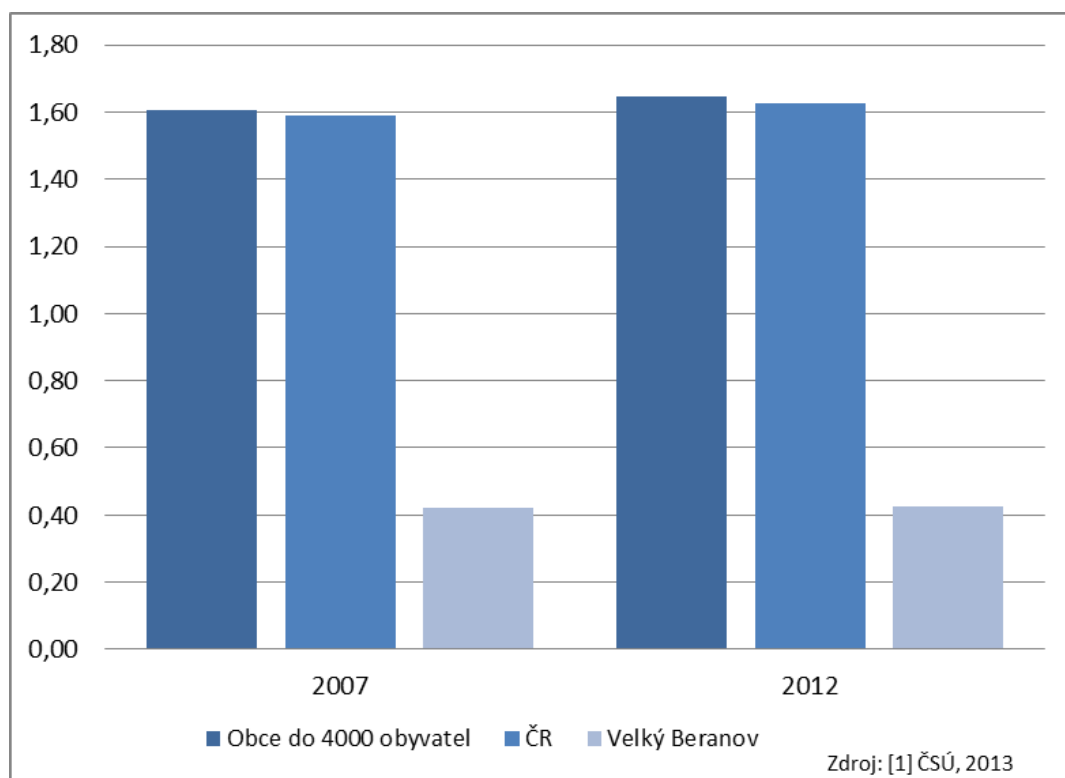
Zdroj: [5] ČSÚ, 2014

Projekt: Podpora vzniku strategie komunitně vedeného místního rozvoje pro území MAS LEADER –
Loucko, z.s.,
Reg. č. CZ.1.08/3.2.00/14.00331

Z dalšího obrázku vyplývá, že katastrální území vykazuje výrazně **nižší hodnotu koeficientu ekologické stability** v porovnání se srovnatelným venkovem a ČR jako celkem. Koeficient ekologické stability je ukazatel vyjadřující poměr výměry ekologicky stabilních ploch (např. louky, lesy, rybníky apod.) a ekologicky nestabilních ploch (orná půda, zastavěné plochy apod.). Je to pravděpodobně způsobeno **vyšším podílem orné půdy** v porovnání s oběma srovnávacími skupinami. Tato skutečnost klade zvýšené nároky na **ochranu před půdní erozí** a dalšími jevy souvisejícími s hospodařením na orné půdě.

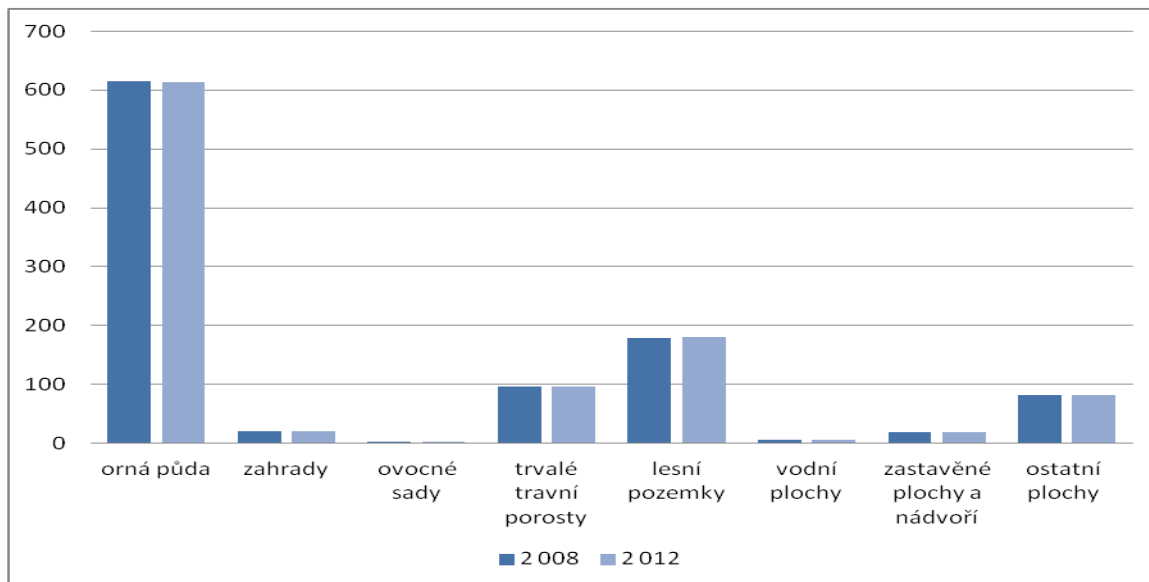
Ve Velkém Beranově je tento koeficient zhruba čtvrtinový ve srovnání s ČR a obcemi do 4000 obyvatel.

Obrázek č. 160 – Koeficient ekologické stability pro obec Velký Beranov, obce do 4000 obyvatel a pro ČR jako celek v letech 2007 a 2012



Hodnota koeficientu ekologické stability pro obec Velký Beranov se v čase výrazně nemění. Příčinu ukazuje srovnání jednotlivých typů využití území katastru obce v letech 2008 a 2012. Ze srovnání je patrné, že plocha využitá pro ornou půdu, stejně jako ostatní typy pozemků **zůstává prakticky stejná**.

Obrázek č. 161 – Rozloha jednotlivých typů využití katastrálního území obce Velký Beranov v letech 2008 a 2012



Zdroj: [5] ČSÚ, 2014

Na území Velkého Beranova působí ZD Beranov a i zde jsou drobní zemědělci.

(e) Veřejný život

Pro možné sportovní vyžití je ve Velkém Beranově jedna tělocvična a jedno hřiště u základní školy a další hřiště je v místní části Nové domky. Dále je tu k dispozici kulturní sál spojený s hospodou. Přímo na kraji vesnice je rybník, nevhodný ke koupání.

K významným pamětihodnostem, na území Velkého Beranova patří např. Kaple svaté Anny na návsi, Památník obětem 2. světové války a pamětní deska vzpomínající na první základní školu v obci.

V obci fungují různé **spolky a sdružení**, které se účastní veřejného života:

- Český svaz chovatelů Velký Beranov
- MS Chalupnické louky Velký Beranov
- SDH Velký Beranov
- TC Vysočina Jeclov
- TJ Družstevník Velký Beranov, o. s.
- Český zahrádkářský svaz Velký Beranov
- Klub plastikových modelářů

(f) Veřejné služby

Ve Velkém Beranově se nachází mateřská škola a základní škola, 1. a 2. stupně. Do ZŠ Velký Beranov dojíždějí žáci z Vysokých Studnic a do 2. stupně i žáci z obce Kozlov.

V Obci Velký Beranov se nachází pouze obecní úřad, žádné jiné sociální zařízení pro občany zde není.

V obci Velký Beranov se nenachází **žádné sociální zařízení pro občany**. Ve Velkém Beranově je ordinace – stomatologa a dětské lékařky. Chybí ordinace praktického lékaře.

Pokud jde o dopravní obslužnost, katastrem obce prochází dálnice D1 s exitem 119 Velký Beranov. Veřejná doprava z V. Beranova a Nových Domků do krajského města je zajišťována městskou hromadnou dopravou. Z místních částí Bradlo a Jeclov je dopravní obslužnost zajišťována autobusovým dopravce ICOM Transport, a.s.

2.1.8.2 Rozvojový potenciál obce Velký Beranov

Tato kapitola se věnuje jednotlivým faktorům, které **ovlivňují rozvojový potenciál obce Velký Beranova**. Jde o územní plánování a rozvojová území, vzdělanost, a bilanci/predikci vlastních prostředků obce pro její rozvoj.

(a) Územní plánování a rozvojová území

Níže uvedená tabulka shrnuje základní informace o aktuálním stavu územně plánovací dokumentace (ÚPD)města a informaci o zapojení do Programu obnovy venkova. Obec má **platnou ÚPD**, kterou průběžně aktualizuje dle zjištěných potřeb. Na ÚPD pak navazují některé důležité **projektové záměry** uvedené v návrhové části této strategie.

Tabulka č. 28 – Základní informace o zapojení do Programu obnovy venkova a o stavu územního plánování obce Velký Beranov

Zapojení obce do Programu obnovy venkova	Ano
Územně plánovací dokumentace (ÚPD)	2006
Datum poslední aktualizace ÚPD	Nebyla aktualizována
Zpracovatel stávající ÚPD	URBANISTICKÉ STŘEDISKO JIHLAVA, spol. s r. o, .Matky Boží 11, 586 01 Jihlava
Další platné strategické dokumenty obce	Ne

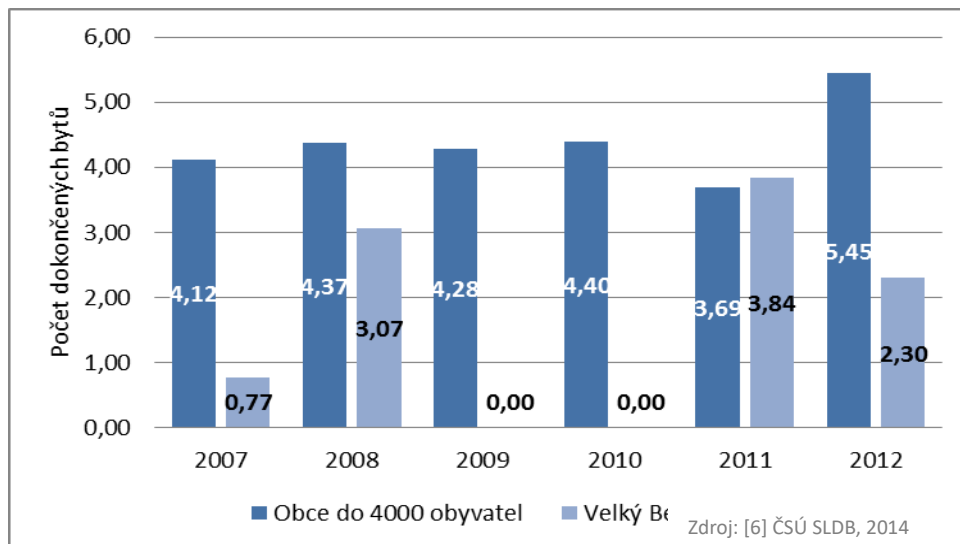
Zdroj: [12] Magistrát města Jihlavy

Důležitým typem rozvojových území, kterému byla věnována zvýšená pozornost při přípravě strategie, jsou plochy určené pro **plánovanou bytovou výstavbu**. Z následujícího obrázku vyplývá, že nebyl dokončen žádný

Projekt: Podpora vzniku strategie komunitně vedeného místního rozvoje pro území MAS LEADER –
Loucko, z.s.,
Reg. č. CZ.1.08/3.2.00/14.00331

byt na 1000 obyvatel v obci Velký Beranov mezi roky 2009 – 2010. V roce 2011 bylo dokončeno téměř 4 byty na 1000 obyvatel a v roce 2012 dva byty.

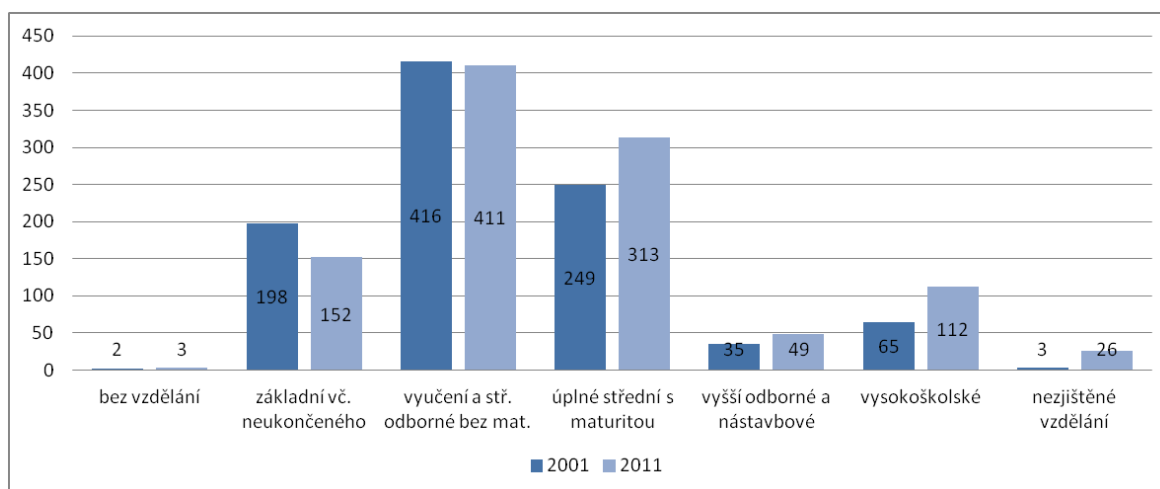
Obrázek č. 162 – Počet dokončených bytů přepočtený na 1000 obyv. pro V. Beranov a obce ČR do 4000 obyv.



(b) Vzdělanostní struktura

Důležitým indikátorem lidského potenciálu území je **vzdělanostní struktura** jeho obyvatelstva. Porovnání jejího vývoje v letech 2001 a 2011 je znázorněno na obrázku níže. V obci Velký Beranov byl mezi lety 2001 a 2011 zaznamenán pokles obyvatel se základním vzděláním a mírný pokles vyučených. Počet středoškolsky a vysokoškolsky vzdělaných obyvatel naopak vzrostl.

Obrázek č. 163 - Porovnání vzdělanostní struktury obyvatel obce Velký Beranov v letech 2001 a 2011



Zdroj: [6] ČSÚ SLDB, 2014

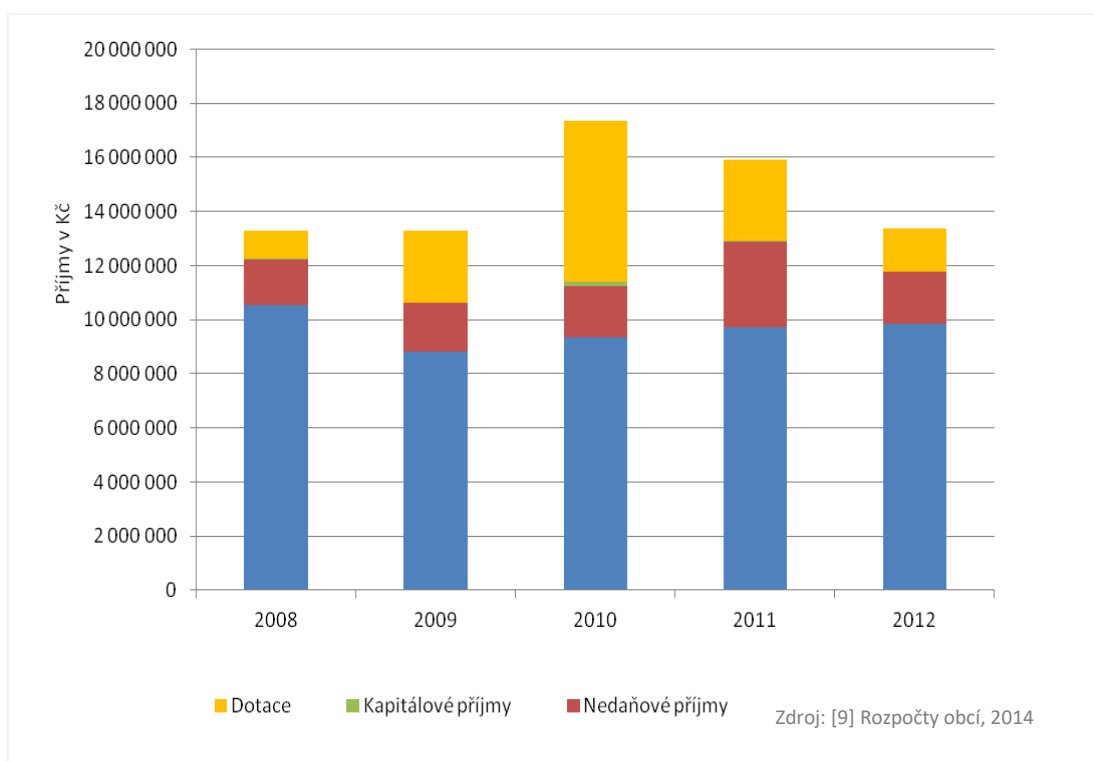
Projekt: Podpora vzniku strategie komunitně vedeného místního rozvoje pro území MAS LEADER –
Loucko, z.s.,
Reg. č. CZ.1.08/3.2.00/14.00331

(c) Vlastní prostředky území

Cílem této kapitoly je specifikovat předpokládanou **výši vlastních prostředků území** k zajištění vícezdrojového financování rozvojových projektů pro období 2014 – 2022. Na níže uvedených dvou obrázcích je struktura příjmů a výdajů obce Velký Beranov v letech 2008 až 2012.

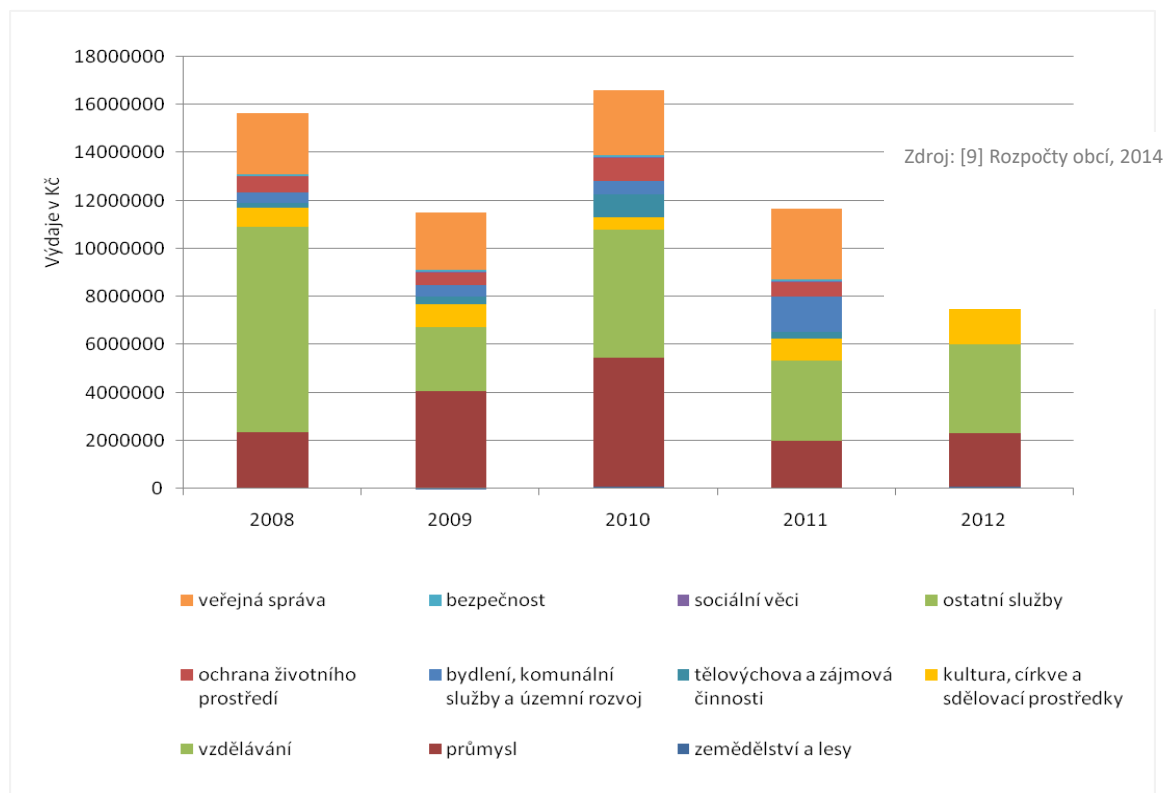
Příjmy jsou mezi lety 2008 a 2012 stabilní a pohybují se zhruba ve výši 14 milionů Kč. Pouze v roce 2010 je patrné navýšení příjmů a to především díky získaným dotacím.

Obrázek č. 164 – Jednotlivé typy příjmů obce Velký Beranov v letech 2008 – 2012



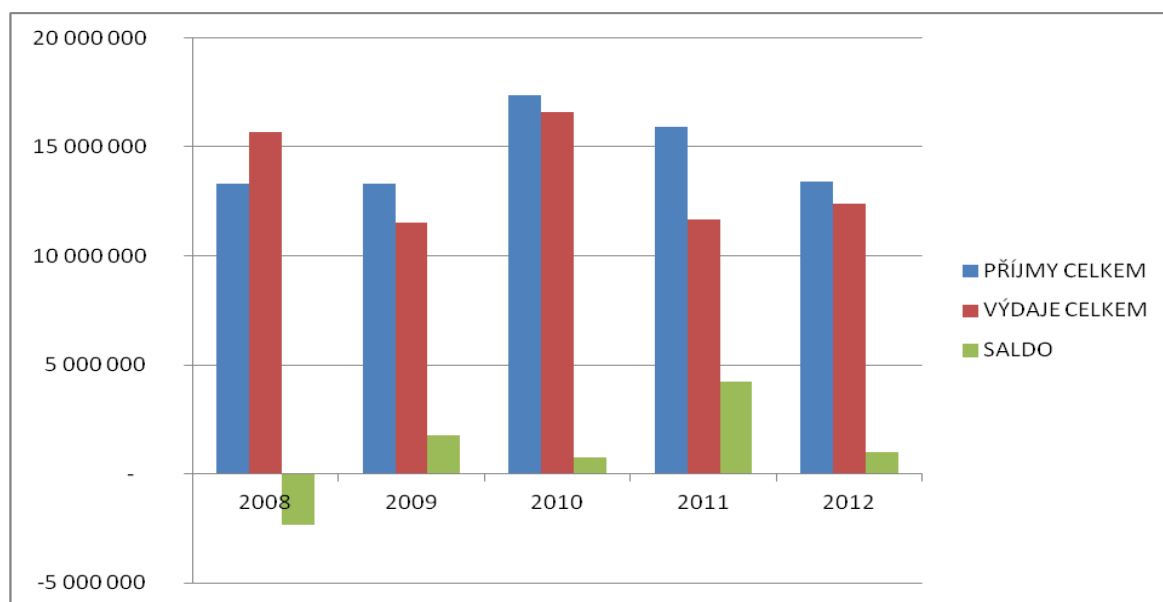
Projekt: Podpora vzniku strategie komunitně vedeného místního rozvoje pro území MAS LEADER –
Loucko, z.s.,
Reg. č. CZ.1.08/3.2.00/14.00331

Obrázek č. 165 – Druhé určení výdajů obce Velký Beranov v letech 2008 – 2012



Výdajová struktura se v obci mění v průběhu sledovaného období a to nejčastěji v položce výdajů na vzdělávání a průmysl. V roce 2012 je určeno téměř 4 000 000 Kč na vzdělávání a více než 2 000 000 Kč na průmysl a necelé dva miliony na kulturu a církve.

Obrázek č. 166 – Bilance příjmů a výdajů obce Velký Beranov v letech 2008 – 2012



Bilance obce Velký Beranov vykazuje kromě roku 2008 pozitivní saldo. V roce 2012 je rozdíl příjmové a výdajové části rozpočtu 1 milion Kč.

2.1.9 OBEC VYSOKÉ STUDNICE

Obec Vysoké Studnice se nachází 10 km na východ od Jihlavy na staré silnici do Brna, v jižní části Českomoravské vrchoviny. Obec se rozkládá v nadmořské 550-598 m n. m. Nejvyšším bodem katastru je Pahorek o výšce 607 m n. m. Katastrem obce prochází evropské rozvodí, rozdělující vody Severního a Černého moře.

Katastrální výměra obce je **6,67 km²**

Obrázek č. 167 – Katastrální území obce Vysoké Studnice



2.1.9.1 Současný stav, problémy a potřeby obce Vysoké Studnice

Současný stav a potřeby obce jsou analyzovány po následujících oblastech – obyvatelstvo (demografie), hmotná infrastruktura, zaměstnanost a ekonomika, zemědělství, potravinářství a péče o krajinu, veřejný život a veřejné služby.

Projekt: Podpora vzniku strategie komunitně vedeného místního rozvoje pro území MAS LEADER –
Loucko, z.s.,
Reg. č. CZ.1.08/3.2.00/14.00331

(a) Obyvatelstvo obce

V roce 2014 bylo v obci evidováno **413 obyvatel**.

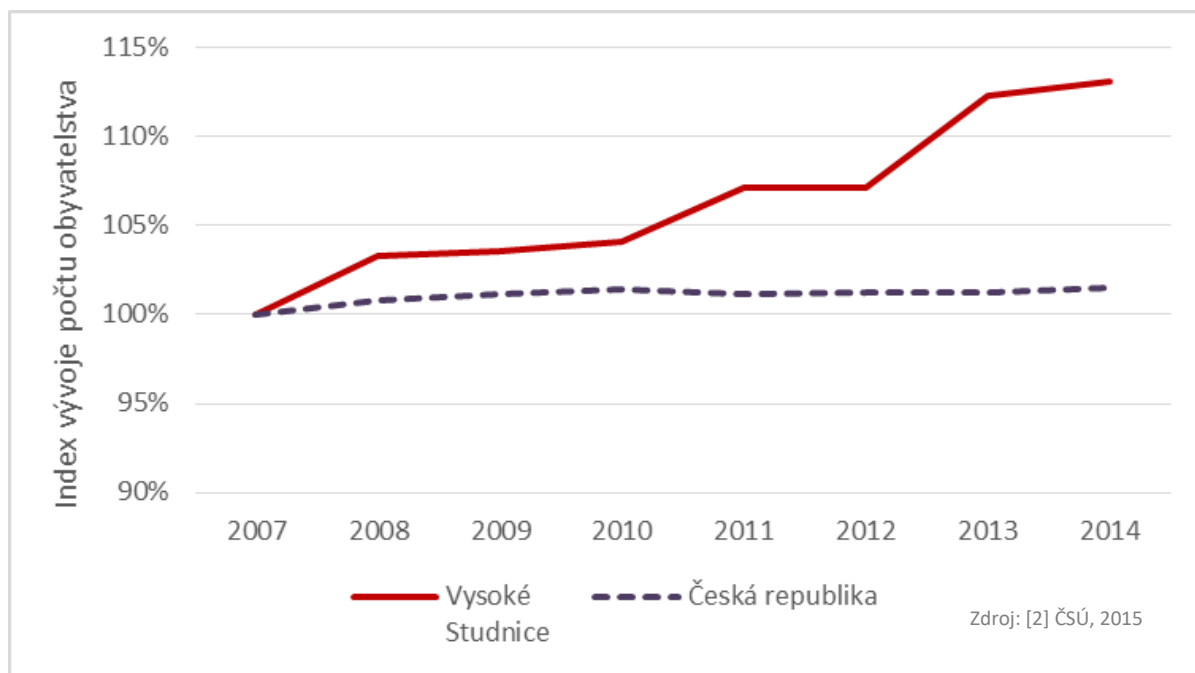
Tabulka č. 29 – Počet obyvatel obce Vysoké Studnice v letech 1991, 2001 a 2011

Obec	Místní část	1991	2001	2011	% změna: r. 2011 oproti r. 1991	Absolutní změna mezi r. 2011 a r. 1991
Vysoké Studnice	-	330	339	386	17,0%	56

Zdroj: [6] ČSÚ SLDB, 2014

Index vývoje počtu obyvatel v obci Vysoké Studnice (znázorněný níže na obrázku) je ve srovnání s obcemi do 4000 obyvatel mírně nad tímto průměrem již od roku 2007 až do roku 2014, kdy měřené období pro účely této strategie končí.

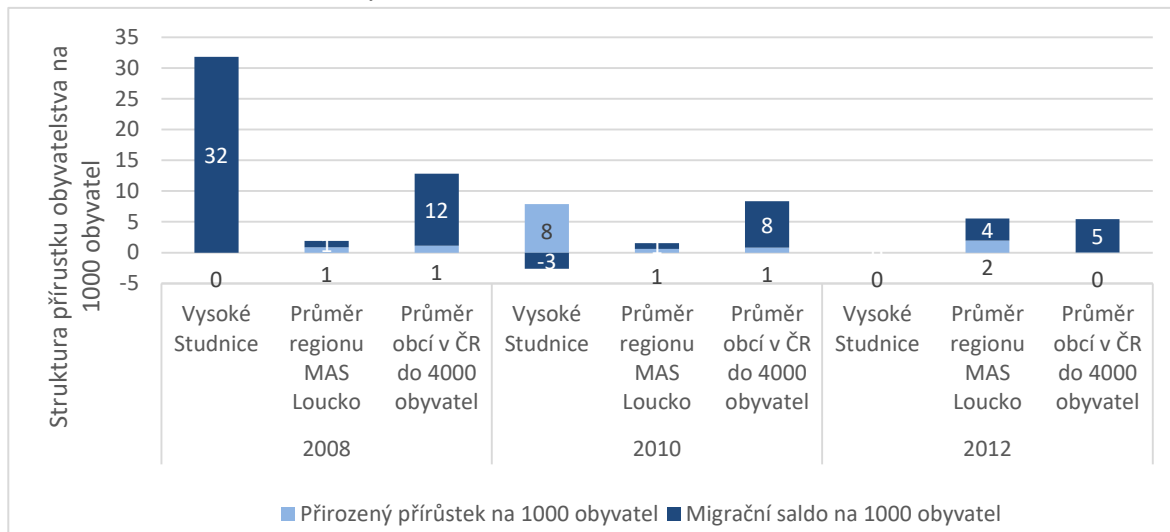
Obrázek č. 168 – Index vývoje počtu obyvatel obce Vysoké Studnice od roku 2007 v porovnání se všemi obcemi ČR do 4000 obyvatel



Projekt: Podpora vzniku strategie komunitně vedeného místního rozvoje pro území MAS LEADER – Loucko, z.s.,
Reg. č. CZ.1.08/3.2.00/14.00331

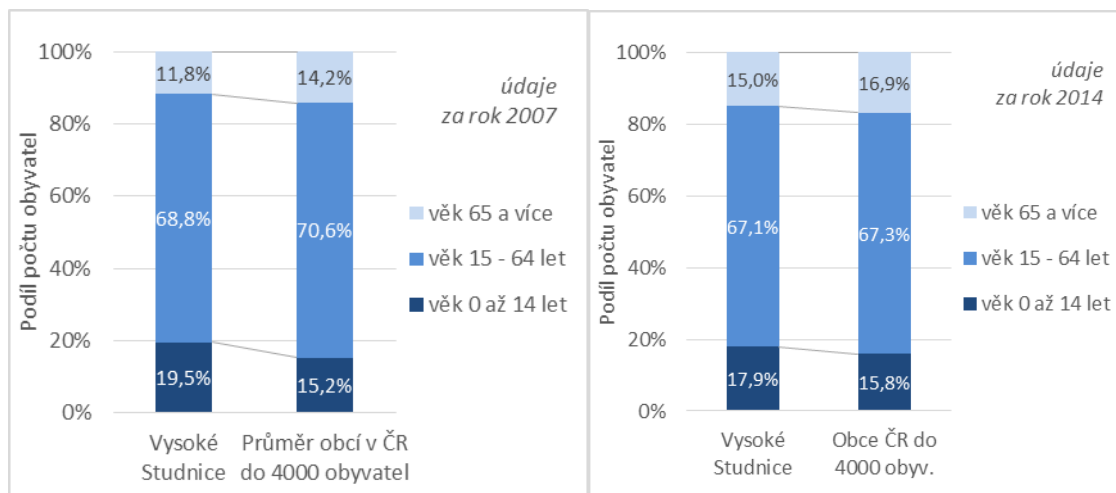
Přírůstek obyvatelstva v obci Vysoké Studnice je v roce 2012 nulový, zatímco v roce 2010 je přírůstek pozitivní způsobený kladným přirozeným přírůstkem a v roce 2008 je přírůstek způsoben přistěhováním obyvatel do obce.

Obrázek č. 169 – Srovnání přirozeného přírůstku a migračního salda pro obec Vysoké Studnice, MAS LEADER - Loucko a obce ČR do 4000 obyvatel v letech 2008, 2010 a 2012



Na obrázku níže je uvedeno srovnání věkové struktury obyvatelstva obce Vysoké Studnice a venkovských obcí ČR do 4000 obyvatel v letech 2007 a 2014. Z obrázku je patrné, že v uvedeném sedmiletém období došlo k více než 3% nárůstu obyvatel v důchodovém věku, který byl vykompenzován poklesem v dalších dvou věkových skupinách, především u dětí.

Obrázek č. 170 – Změna věkové struktury obyvatel obce Vysoké Studnice mezi roky 2007 a 2014 v porovnání se všemi obcemi ČR do 4000 obyvatel



Zdroj: [1] ČSÚ, 2015

(b) Hmotná infrastruktura

Mezi veřejnou infrastrukturu na území obce Vysoké Studnice patří veřejné budovy, inženýrské sítě, dopravní infrastruktura, zázemí pro volný čas, veřejná prostranství, památky apod.

- Další velmi důležitou součástí veřejné infrastruktury jsou **inženýrské sítě**. Obec má vybudovanou jednotnou kanalizaci se zaústěním do biologických rybníků pod obcí.

Obec je zásobována ze skupinového vodovodu Velký Beranov - Luka nad Jihlavou – Bítovčice - Vysoké Studnice. Zdrojem vody je prameniště Rytířsko. Koncepce zásobování obce pitnou vodou se nemění.

Celé území obce je plynofikováno.

Pokud jde o další inženýrské sítě (rozvoj elektřiny či veřejného osvětlení), plánuje obec v následujících letech rekonstrukci a rozšíření veřejného osvětlení z veřejných zdrojů.

- Další dlouhodobě pod-investovanou oblastí veřejné infrastruktury je **infrastruktura pro regionální mobilitu**. Jde jednak o místní silnice a cesty, chodníky s bezpečnostními prvky, zastávky, pěší trasy.
- Ve Vysokých Studnicích se nachází památky – kostel Nejsvětější Trojice včetně tří kapliček a hřbitova s ohradní zdí a socha svatého Jana Nepomuckého.

Na územích Vysokých Studnic se nachází několik významných křížků.

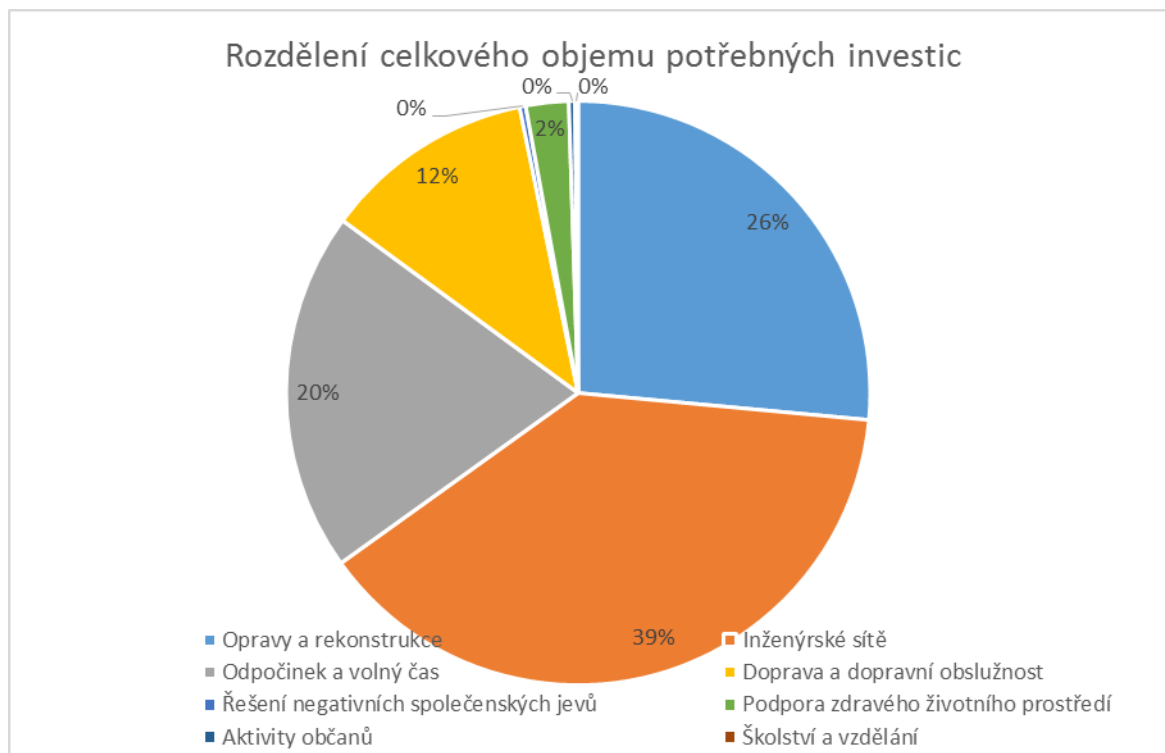
- V rámci mapování potřeb území byl zjištěn také stav a rozvojové plány v oblasti dostupného **zázemí pro volný čas a odpočinek** v prostorách stávající požární nádrže.
- V rámci zjišťování rozvojových potřeb obce Vysoké Studnice v oblasti hmotné infrastruktury bylo provedeno **mapování** ve spolupráci se samosprávou obce. V následujícím textu jsou uvedeny výsledky tohoto mapování – **struktura plánovaných projektů/investic** podle témat, finanční náročnosti a očekávaného data ukončení.

Na níže uvedeném obrázku je znázorněno rozdělení celkového objemu potřebných investic do hmotné infrastruktury mezi jednotlivé tematické oblasti. Z obrázku je patrné, že více cca 40% všech investičních prostředků má směřovat **do rekonstrukcí inženýrských sítí** jako např. do kanalizace, vodovodů

Projekt: Podpora vzniku strategie komunitně vedeného místního rozvoje pro území MAS LEADER –
Loucko, z.s.,
Reg. č. CZ.1.08/3.2.00/14.00331

veřejného osvětlení. Na druhém místě podle investiční náročnosti jsou opravy a rekonstrukce místních komunikací a chodníků a sportovišť.

Obrázek č. 171 – Rozdělení celkového objemu potřebných investic do hmotné infrastruktury ve Vysokých Studnicích mezi jednotlivé tematické oblasti



Zdroj: [8] MAS LEADER - Loucko, 2014

➤ V rámci přípravy strategie byly zjišťovány investiční potřeby či investiční záměry obce Vysoké Studnice v **oblasti hmotné infrastruktury** a to v kategoriích:

- Veřejné budovy
- Inženýrské sítě
- Pozemní komunikace (silnice, cesty, chodníky a cyklostezky)
- Nemovité památky
- Zázemí pro odpočinek a volnočasové aktivity

Tyto investiční záměry jsou finančně i časově velice náročné a je nutné postupovat dle finančních možností obce Vysoké Studnice.

V kategorii „**Veřejné budovy**“ plánuje obec Vysoké Studnic investovat jak do údržby, tak i do rekonstrukcí nemovitostí v majetku obce. Tímto majetkem je například budova obecního úřadu, kde byly provedeny i stavební úpravy za účelem vytvoření prostor pro služby jako např. kadeřnictví. Dále se plánuje přestavba bývalé hasičské zbrojnice či objekt bývalé moštárny. Rekonstrukcí by měla projít i budova hostince.

V kategorii „**Inženýrské sítě**“ jsou plánovány aktivity dotýkající se rekonstrukcí stávajících a dostavba nových kanalizací, rekonstrukce vodovodních řadů, VDJ a hledání nových zdrojů vody. Do této kategorie jsou zahrnuty i rekonstrukce a rozšíření VO, místní rozhlas, internetové spojení apod.

V kategorii „**Pozemní komunikace (silnice, cesty, chodníky a cyklostezky)**“ jsou plánovány převážně rekonstrukce stávajících místních komunikací, rekonstrukce a dostavba chodníků s bezpečnostními prvky. Obec má záměr obnovovat místní polní a lesní cesty, budovat vycházkové trasy.

V kategorii „**Nemovité památky**“ je záměrem obce se věnovat údržbě a rekonstrukcím památek nejenom kulturních, ale i místního významu. Sem patří kostel – nátěry šindelové střechy a úprava horního patra věže na vyhlídku, kaple – rekonstrukce fasád, střech, rekonstrukce ohradní zdi kolem hřbitova, či socha Sv. J. Nepomuckého.

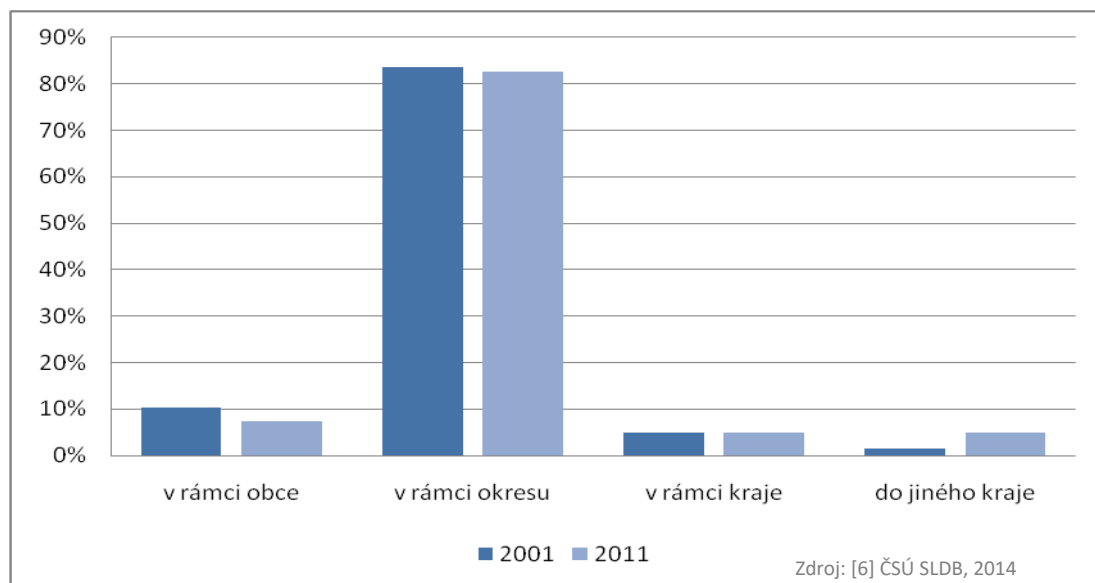
V kategorii „**Zázemí pro odpočinek a volnočasové aktivity**“ jsou připravovány záměry jako např. výstavba víceúčelového hřiště, rekonstrukce fotbalového hřiště, přestavba stávající požární nádrže na přírodní koupaliště včetně revitalizace okolního prostranství a realizace geoparku.

(c) Zaměstnanost a ekonomika

Tento oddíl se zabývá zaměstnaností a ekonomickou činností na území obce Vysoké Studnice. Níže uvedená tabulka obsahuje srovnání podílu občanů obce **vyjíždějících z obce za prací** v roce 2001 a 2011. I v obci Vysoké Studnice je rozložení obyvatel vyjíždějících za prací shodný s ostatními obcemi, tedy nejvíce obyvatel vyjíždí za prací v rámci okresu. Necelých 10% vyjíždí za prací v rámci obce, v rámci kraje a do jiného kraje.

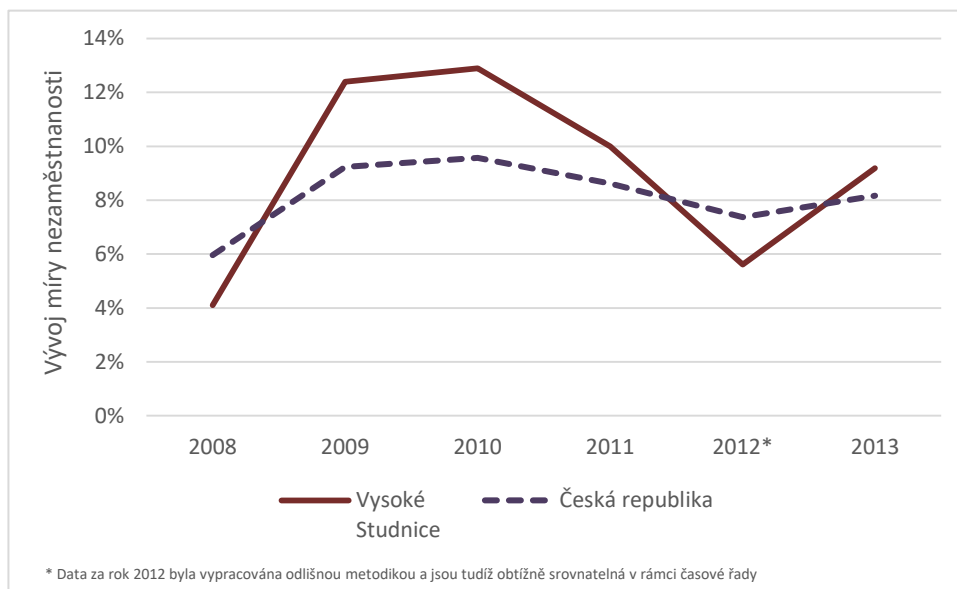
Projekt: Podpora vzniku strategie komunitně vedeného místního rozvoje pro území MAS LEADER –
Loucko, z.s.,
Reg. č. CZ.1.08/3.2.00/14.00331

Obrázek č. 172 – Zaměstnanci vyjíždějící za prací v rámci obce Vysoké Studnice v letech 2001 a 2011



Nezaměstnanost v obci Vysoké Studnice je mezi lety 2008 a 2011 nad průměrem nezaměstnanosti v České republice a dostává se ve svém maximu v roce 2010 až na 13%. V roce 2013 opět nezaměstnanost roste a znovu se dostává nad průměr v ČR.

Obrázek č. 173– Míra nezaměstnanosti v obci Vysoké Studnice a v ČR v letech 2008 – 2013

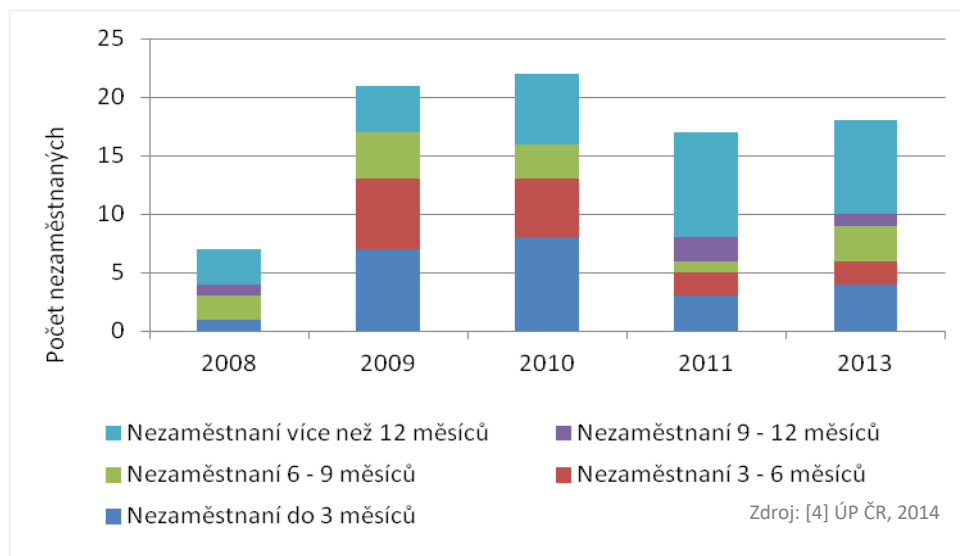


Zdroj: [4] ÚP ČR, 2014

Projekt: Podpora vzniku strategie komunitně vedeného místního rozvoje pro území MAS LEADER –
Loucko, z.s.,
Reg. č. CZ.1.08/3.2.00/14.00331

Vývoj nezaměstnanosti podle délky je možné sledovat na grafu pod tímto textem. Jak je patrné, tak nejvíce nezaměstnaných je v posledních dvou letech nad 12 měsíců a následně krátkodobě nezaměstnaných do 3 měsíců.

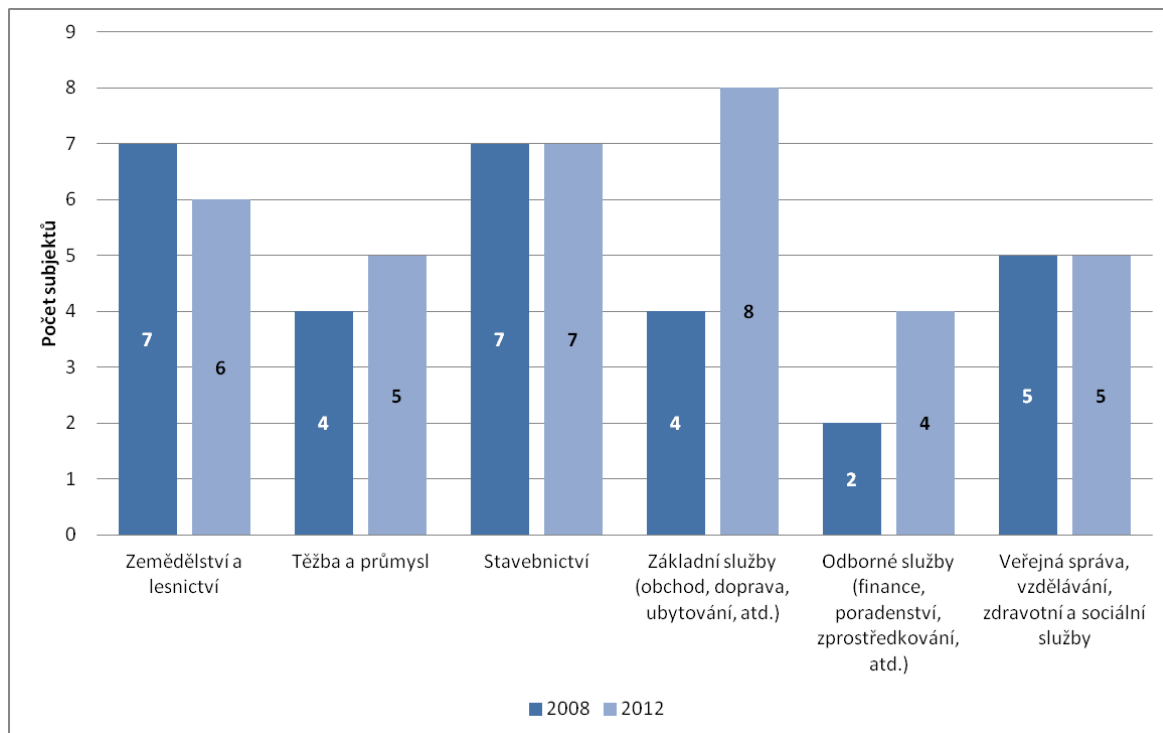
Obrázek č. 174 – Struktura nezaměstnaných v obci Vysoké Studnice podle délky nezaměstnanosti v letech 2008, 2009, 2010, 2011 a 2013



V obci klesl počet subjektů působících v zemědělství a lesnictví mezi lety 2008 a 2012 a narostl počet subjektů poskytujících základní i odborné služby. U ostatních subjektů zůstal počet nezměněn, jak je vidět na níže uvedeném obrázku.

Projekt: Podpora vzniku strategie komunitně vedeného místního rozvoje pro území MAS LEADER – Loucko,,zs,
Reg. č. CZ.1.08/3.2.00/14.00331

Obrázek č. 175 – Srovnání odvětvového zaměření ekonomických subjektů v obci Vysoké Studnice v letech 2008 a 2012 (sloučené kategorie podle klasifikace NACE)



Zdroj: [5] ČSÚ, 2014

Tabulka č. 30 – Největší zaměstnavatel

Název zaměstnavatele	Obor	Počet zaměstnanců
LUKA, a.s., provozovna Vysoké Studnice	smíšené hospodářství, oprava a údržba zem. Strojů	25-49

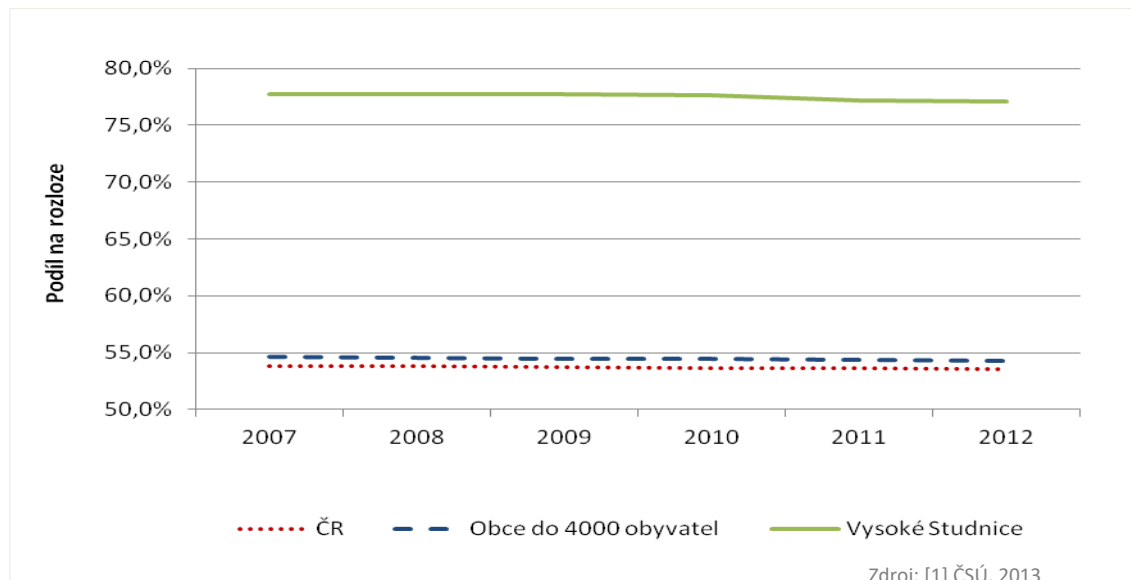
Zdroj: [8] MAS LEADER - Loucko, 2014

(d) Zemědělství, potravinářství a péče o krajinu

Zachovalá, esteticky hodnotná a ekologicky funkční (stabilní) krajina je jedním z klíčových **předpokladů kvality života** na venkově. Jak je patrné z níže uvedeného obrázku, katastrální územní obce Vysoké Studnice má **vyšší podíl zemědělské půdy** v porovnání s územím srovnatelně velkých obcí ČR i s územím ČR jako celkem.

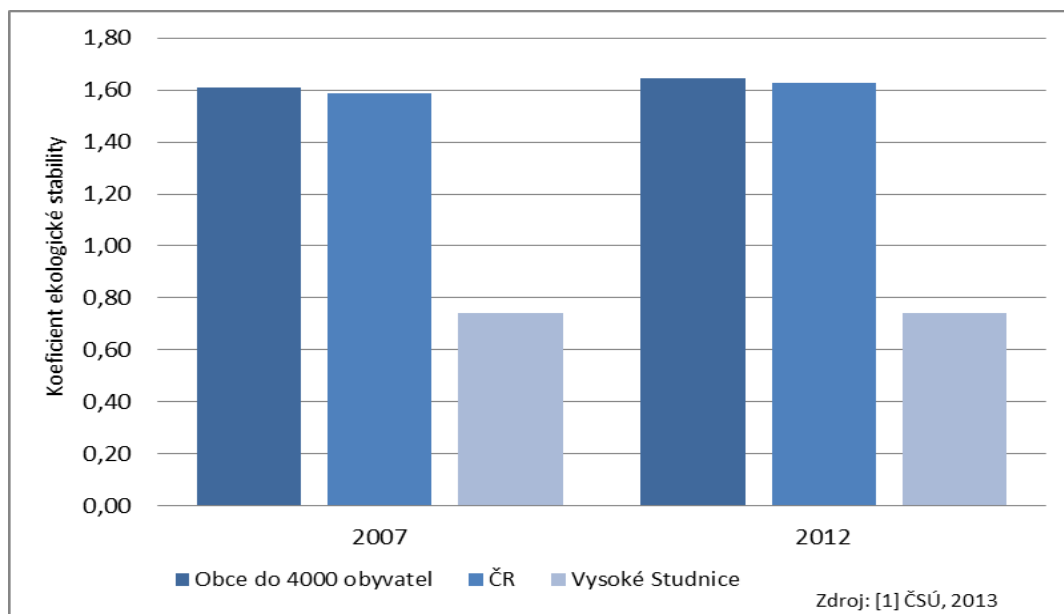
Projekt: Podpora vzniku strategie komunitně vedeného místního rozvoje pro území MAS LEADER – Loucko, z.s.,
Reg. č. CZ.1.08/3.2.00/14.00331

Obrázek č. 176 – Srovnání podílu zemědělské půdy na celkové rozloze obce pro obec Vysoké Studnice, obce do 4000 obyvatel a pro ČR jako celek v letech 2007 – 2012



Z dalšího obrázku vyplývá, že katastrální území vykazuje **nižší hodnotu koeficientu ekologické stability** v porovnání se srovnatelným venkovem. Co se týká srovnání s celou Českou republikou, tak obec Vysoké Studnice vykazuje **nižší hodnotu koeficientu**. Koeficient ekologické stability je ukazatel vyjadřující poměr výměry ekologicky stabilních ploch (např. louky, lesy, rybníky apod.) a ekologicky nestabilních ploch (orná půda, zastavěné plochy apod.).

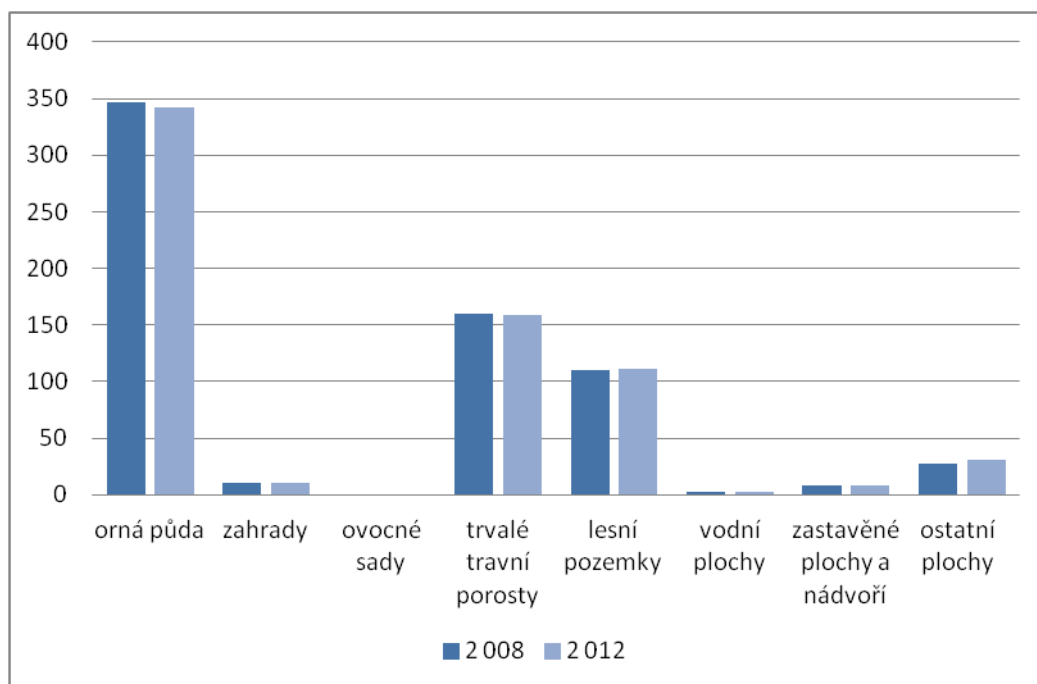
Obrázek č. 177 – Koeficient ekologické stability pro obec Vysoké Studnice, obce do 4000 obyvatel a pro ČR jako celek v letech 2007 a 2012



Projekt: Podpora vzniku strategie komunitně vedeného místního rozvoje pro území MAS LEADER –
Loucko, z.s.,
Reg. č. CZ.1.08/3.2.00/14.00331

V obci je zemědělská půda využívána zejména jako půda orná, následně jako trvalé travní porosty a lesní pozemky. Tak je tomu jak ve sledovaném roce 2008 i v roce 2012.

Obrázek č. 178– Rozloha jednotlivých typů využití katastrálního území obce Vysoké Studnice v letech 2008 a 2012



Zdroj: [1] ČSÚ, 2013

Po zániku JZD Luka nad Jihlavou vznikla nová zemědělská farma LUKA ,a.s. se zaměřením na živočišnou výrobu, kde hlavní činností je chov mléčného skotu a doplňkovou činností je rostlinná výroba.

(e) Veřejný život

Nabídka veřejných akcí a zájmových aktivit je důležitým **předpokladem pro kvalitu života** v obci.

Sportovní a kulturní vyžití v obci zajišťují **místní spolky**:

- SDH Vysoké Studnice
- MS „Pahorek“
- občanské sdružení „Pampeliška“
- Klub žen

Uvedené spolky každoročně pořádají **desítky akcí pro veřejnost** a zabezpečují tak bohatý kulturní život ve Vysokých Studnicích. Ze **sportovních a kulturních akcí**, které se v obci konají, je možné jmenovat například:

- nohejbalový turnaj;
- oslavy dne dětí a pálení čarodějnic spojené se soutěžemi pro děti;
- velikonoční a vánoční výstava (pořádá Klub žen);
- ples SDH a Klubu žen, Pampelišky;
- pouťová zábava;
- oslava dne matek s besídkou dětí z MŠ.

V obci je vybudované dětské hřiště.

(f) Veřejné služby

Vybavenost veřejnými službami v obci Vysoké Studnice je malá. Je zde obecní úřad a mateřská škola „Studnička“. Na základní školu dojíždí děti převážně do Velkého Beranova.

V obci se nenachází žádné sociální zařízení pro občany. Nejbližší domov s pečovatelskou službou může nabídnout městys Luka nad Jihlavou. V obci se nenachází ani žádná lékařská ordinace. Nejbližší dostupné zdravotní středisko je v Lukách nad Jihlavou.

Pokud jde o dopravní obslužnost, obec se rozkládá u silnice druhé třídy č. II/602. Veřejnou dopravu převážně zajišťuje autobusový dopravce ICOM Transport, a.s.

2.1.9.1 Rozvojový potenciál obce Vysoké Studnice

Tato kapitola se věnuje jednotlivým faktorům, které **ovlivňují rozvojový potenciál obce Vysoké Studnice** a mají vliv na následnou formulaci rozvojových cílů obce. Jde o územní plánování a rozvojová území, vzdělanost, identifikované perspektivní rozvojové oblasti podle názoru občanů a bilanci vlastních prostředků obce pro její rozvoj.

(a) Územní plánování a rozvojová území

Níže uvedená tabulka shrnuje základní informace o aktuálním stavu územně plánovací dokumentace (ÚPD) obce a informaci o zapojení do Programu obnovy venkova. Obec má **platnou ÚPD**, kterou průběžně aktualizuje dle zjištěných potřeb. Na ÚPD pak navazují některé důležité **projektové záměry** uvedené v návrhové části této strategie.

Projekt: Podpora vzniku strategie komunitně vedeného místního rozvoje pro území MAS LEADER –
Loucko, z.s.,
Reg. č. CZ.1.08/3.2.00/14.00331

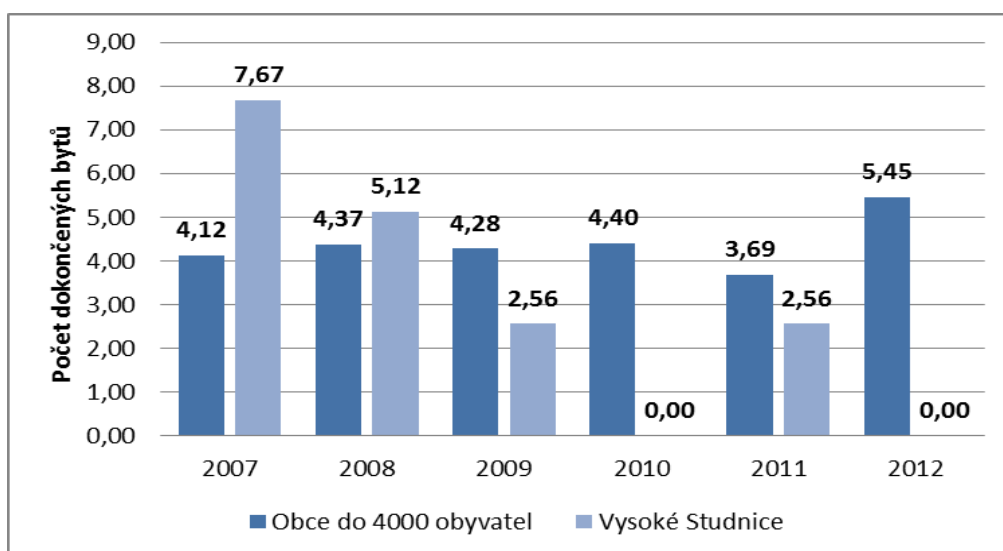
Tabulka č. 31 – Základní informace o zapojení do Programu obnovy venkova a o stavu územního plánování obce Vysoké Studnice

Zapojení obce do Programu obnovy venkova	Ano, je vypracován "Program obnovy vesnice Vysoké Studnice" a dle něho se připravují jednotlivé rozvojové akce.
Územně plánovací dokumentace (ÚPD)	Ano, 2009
Datum poslední aktualizace ÚPD	Nebyla doposud potřeba.
Zpracovatel stávající ÚPD	Ing. Marie PSOTOVÁ, STUDIO P, Nádražní 52, Žďár n. Sázavou
Další platné strategické dokumenty obce	Dokumentace Programu obnovy venkova.

Zdroj: [12] Magistrát města Jihlavy

Důležitým typem rozvojových území, kterému byla věnována zvýšená pozornost při přípravě strategie, jsou plochy určené pro **plánovanou bytovou výstavbu**. Z následujícího obrázku vyplývá, že pouze **v roce 2010 a 2012 nebyl dokončen žádný byt na 1000 obyvatel** v obci Vysoké Studnice. Nejvíce bytů bylo dokončeno v roce 2007 (téměř 8 bytů), poté ještě v roce 2008 (5 bytů). V roce 2009 a 2011 byly dokončeny necelé 3 byty na 1000 obyvatel.

Obrázek č. 179 – Počet dokončených bytů přepočtený na 1000 obyvatel pro obec Vysoké Studnice a obce ČR do 4000 obyvatel

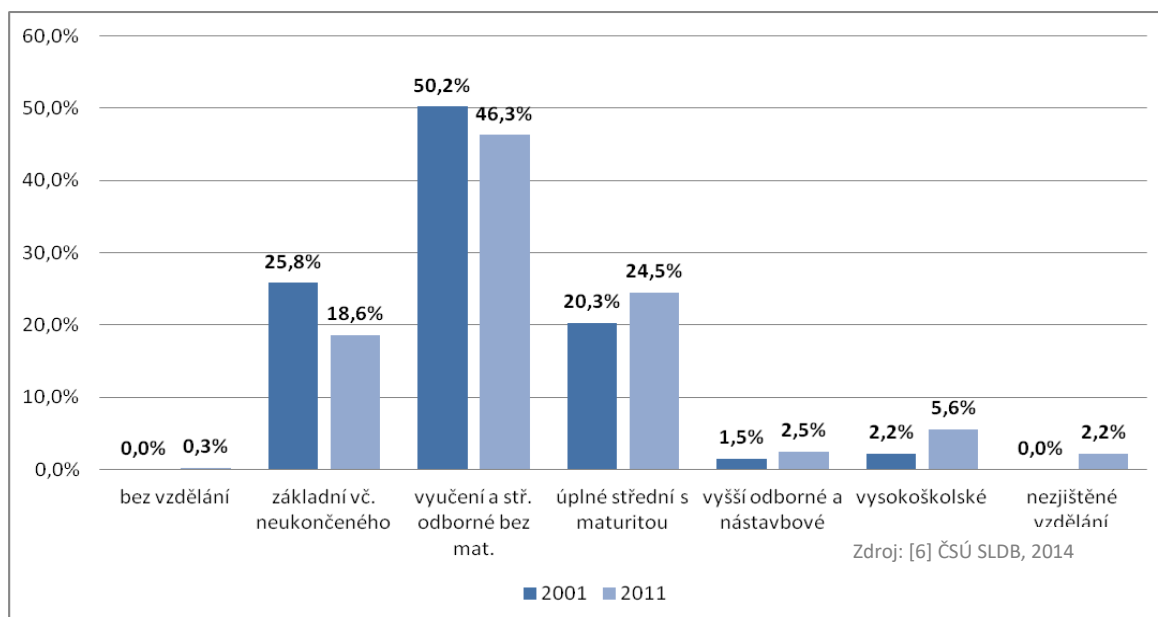


Zdroj: [6] ČSÚ SLDB, 2014

(b) Vzdělanostní struktura

Důležitým indikátorem lidského potenciálu území je **vzdělanostní struktura** jeho obyvatelstva. Porovnání jejího vývoje v letech 2001 a 2011 je znázorněno na obrázku níže. V obci Vysoké Studnice byl mezi lety 2001 a 2011 zaznamenán pokles obyvatel se základním vzděláním a vyučených. Počet středoškolsky a vysokoškolsky vzdělaných obyvatel **vzrostl o 4 resp. 3%**.

Obrázek č. 180 - Porovnání vzdělanostní struktury obyvatel obce Vysoké Studnice v letech 2001 a 2011

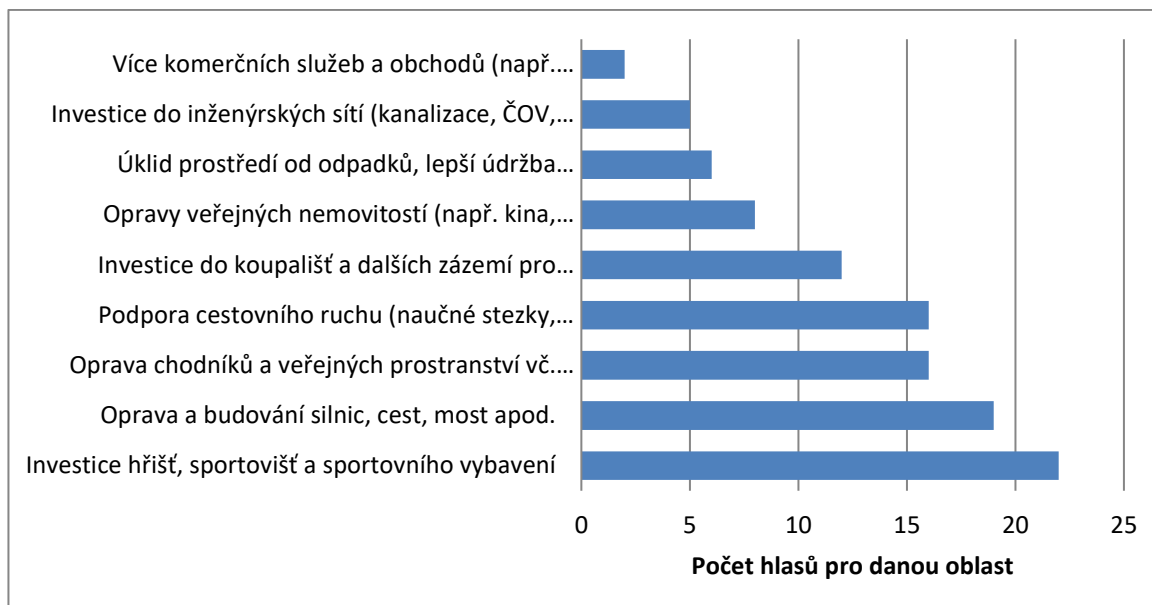


(c) Perspektivní rozvojové oblasti podle názoru občanů

Perspektivní rozvojové oblasti jsou tematické oblasti rozvoje, do kterých je **vhodné investovat**, aby byly posíleny silné stránky obce a eliminovány stránky slabé. V rámci zjišťování perspektivních rozvojových oblastí bylo provedeno např. dotazníkové šetření mezi občany obce Vysoké Studnice a žáky místní základní školy. Respondenti řadili jednotlivé oblasti rozvoje podle preferencí. Výsledek šetření je uveden na obrázku níže. Na otázky odpovídalo 6 žáků základní školy a 23 dospělých tazatelů.

Výsledkem dotazování je požadavek zajistit více hřišť a sportovišť, vybudovat komunikace a opravy chodníků, podpora cestovního ruchu, atd. (viz obrázek níže).

Obrázek č. 181 – Výsledky prioritizační ankety mezi občany Vysoké Studnice a žáky základní školy



Zdroj: [8] MAS LEADER - Loucko, 2014

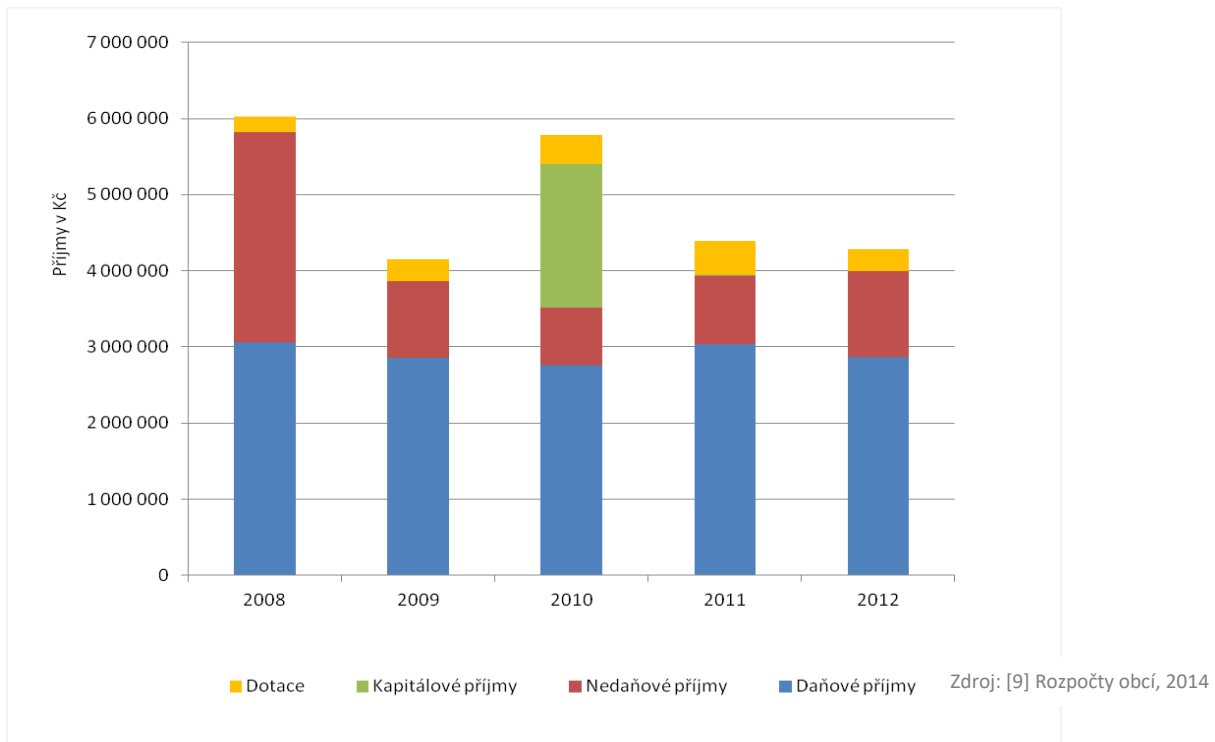
(d) Vlastní prostředky území

Cílem této kapitoly je specifikovat předpokládanou **výši vlastních prostředků území** k zajištění vícezdrojového financování rozvojových projektů pro období 2014 – 2022. Na níže uvedených dvou obrázcích je struktura příjmů a výdajů obce Vysoké Studnice v letech 2008 až 2012.

Příjmovou část rozpočtu tvoří v obci především daňové příjmy. V roce 2010 měla obec kapitálové příjmy a ve všech sledovaných letech (tj. 2008 až 2012) jsou patrné i příjmy z dotací, které ale nejsou pro rozpočet zásadní.

Projekt: Podpora vzniku strategie komunitně vedeného místního rozvoje pro území MAS LEADER –
Loucko, z.s.,
Reg. č. CZ.1.08/3.2.00/14.00331

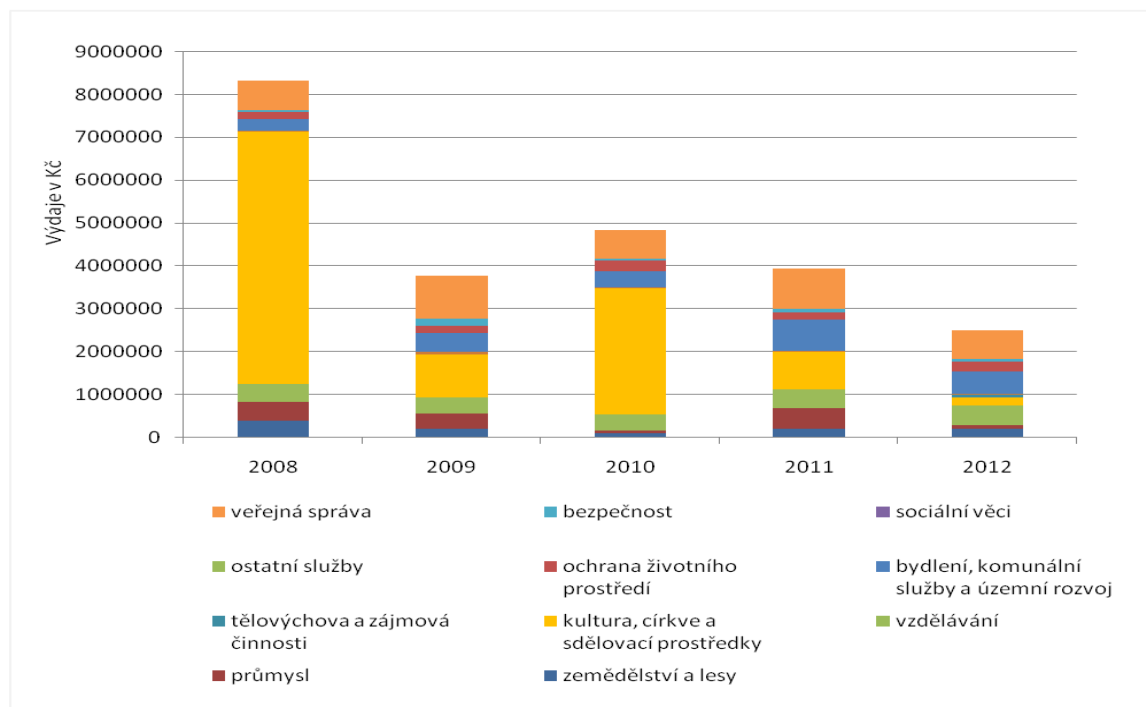
Obrázek č. 182 – Jednotlivé typy příjmů obce Vysoké Studnice v letech 2008 – 2012



V roce 2012 jsou výdaje směřovány zejména do oblasti kultury, církví a sdělovacích prostředků, tak je tomu i v předešlých letech (od roku 2008). Významnějšími položkami jsou také výdaje do oblasti průmyslu, vzdělávání a tělovýchovy a zájmové činnosti.

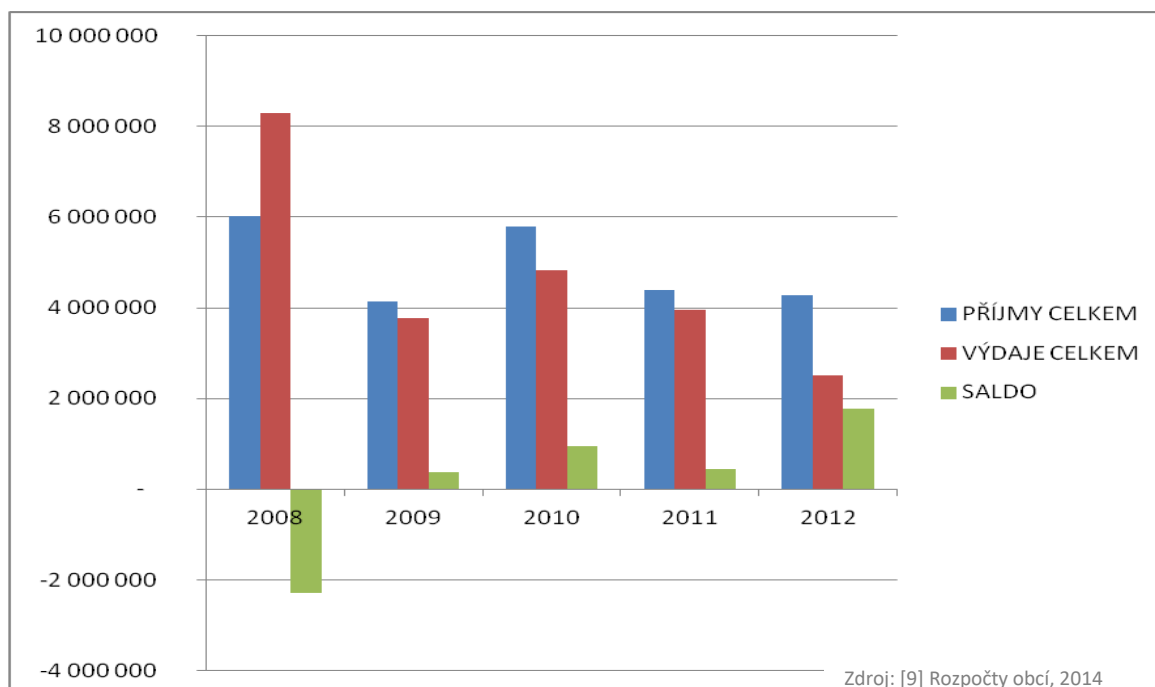
Projekt: Podpora vzniku strategie komunitně vedeného místního rozvoje pro území MAS LEADER – Loucko, z.s.,
Reg. č. CZ.1.08/3.2.00/14.00331

Obrázek č. 183 – Druhé určení výdajů obce Vysoké Studnice v letech 2008-2012



Zdroj: [9] Rozpočty obcí, 2014

Obrázek č. 184 – Bilance příjmů a výdajů obce Vysoké Studnice v letech 2008 – 2012



Zdroj: [9] Rozpočty obcí, 2014

Jak vyplývá z výše uvedeného obrázku, tak bilance obce vykazuje kromě roku 2008 pozitivní saldo. V roce 2012 je saldo kladné ve výši 1,8 milionu Kč.

2.2 SWOT analýza

SWOT analýza vychází ze socio-ekonomické analýzy a komunitního projednávání potřeb celého území MAS LEADER – Loucko. SWOT analýza spolu s Analýzou problémů a potřeb je jedním z klíčových vstupů pro strategickou část.

Pro přehlednost jsou SWOT analýzy rozděleny do 6 oblastí :

- obyvatelstvo obce a její území
- hmotná infrastruktura
- zaměstnanost a ekonomiky vč. cestovního ruchu
- zemědělství, potravinářství a péče o krajinu
- veřejný život
- veřejné služby

2.2.1 Obyvatelstvo obce a její území

Tabulka č. 32 - SWOT analýza – Obyvatelstvo obce a její území

Obyvatelstvo obce a její území			
Silné stránky	Slabé stránky	Příležitosti	Hrozby
<ul style="list-style-type: none"> - pozvolný nárůst počtu obyvatel - nárůst dětské populace do 14 	<ul style="list-style-type: none"> -stagnace počtu obyvatel u malých obcí - nadprůměrný nárůst podílu občanů v po- produktivním věku nad 65 věku - snížení počtu obyvatel v produktivním věku 	<ul style="list-style-type: none"> - výstavba bezbariérových chodníků, nástupišť - výstavba komunitních center pro děti a mládež - výstavba a rekonstrukce sportovních a herních zařízení - výstavba a rozšiřování domů pro seniory s pečovatelskou službou - rozšíření MŠ (Kamenice, Luka n. Jihl) a technické vybavení ZŠ 	<ul style="list-style-type: none"> - neschopnost reagovat na příliš rychlé stárnutí populace a z něj plynoucích potřeb občanů - složitá administrace dotačních titulů pro zajištění potřebných investic - odchod vzdělaných lidí z území

2.2.2 Hmotná infrastruktura

Tabulka č.33 - SWOT analýza – Hmotná infrastruktura

Hmotná infrastruktura			
Silné stránky	Slabé stránky	Příležitosti	Hrozby
<ul style="list-style-type: none"> - plynofikace obcí a napojenost na veřejný vodovod - u větších obcí existence veřejné kanalizace a ČOV - dostupnost dálnice D1 do 20 km pro všechny obce území, - propojenost obcí s krajským městem silnicemi druhé třídy - existence železniční trati (Jihlava- Brno) - existence významných cyklotras - existence významných památkových objektů (kulturní památky a památky místního významu) - existence stávajících sportovních zařízení 	<ul style="list-style-type: none"> - absence kanalizací a ČOV v malých obcích a místních částech obcí. - absence chodníků a dalších bezpečnostních prvků v dopravě - absence parkovacích míst v blízkosti autobusových zastávek (přestupní terminály). - špatný stav místních komunikací - rozdrobená sídelní struktura s vysokým podílem malých místních částí obcí, ze které vyplývá horší dopravní obslužnost z těchto okrajových místních částí obcí - malý nárůst počtu bytů s výjimkou Luk nad Jihlavou - špatný stav kulturních památek - špatný technický stav budov ve vlastnictví obcí 	<ul style="list-style-type: none"> Zabezpečení odvádění a čištění odpadních vod - rekonstrukce místních silnic, cest, chodníků včetně bezpečnostních prvků, zastávek, cyklostezek. - realizace parkovacích ploch v blízkosti u autobusových zastávek . - nárůst pracovních míst ve stavebnictví při úspěšné realizaci investic do hmotné infrastruktury, - příchod nových podniků do obcí z důvodu dopravní dostupnosti s D1 (daně, pracovní místa) - snižování energetické náročnosti budov ve vlastnictví obcí - využití evropských zdrojů pro zlepšení dopravní infrastruktury a zvyšování bezpečnosti v obcích; - podpora environmentálně příznivých řešení v dopravě. 	<ul style="list-style-type: none"> - nedostatek finančních prostředků na údržbu či nové investice - složitá administrace dotačních titulů - snížení počtu spojů autobusů a vlaků a tím nárůst automobilové dopravy s následkem přetíženosti komunikací, - technické stárnutí cyklostezek a nedostatek prostředků na jejich opravu - technické stárnutí sportovních zařízení z důvodu nezajištění finančních prostředků - další chátrání a nedostatečné využití památkových objektů; - vandalismus.

2.2.3 Zaměstnanost a ekonomika vč. cestovního ruchu

Tabulka č. 34 - SWOT analýza – Zaměstnanost a ekonomika vč. cestovního ruchu

Zaměstnanost a ekonomika vč. cestovního ruchu			
Silné stránky	Slabé stránky	Příležitosti	Hrozby
<ul style="list-style-type: none"> - zvyšování počtu subjektů poskytující základní služby - existence středních a malých podniků - existence malých a středních podniků v zemědělství, lesnictví - stabilizované podnikatelské prostředí mezi obcemi a místními podnikateli - nezaměstnanost na území MAS je nižší než celorepublikový průměr - existence národních kulturních památek a informačního centra (Brtnice) - existence místních kulturních památek 	<ul style="list-style-type: none"> - odliv kvalifikovaných sil do velkých měst - vyjíždění za prací v rámci okresu - počínající pokles obyvatel v produktivním věku - zastaralé provozovny ze stavebního i technologického hlediska - malá propagace výrobků a služeb místních podnikatelů - pomalé zavádění moderních technologií a inovačních prvků - chátrání / špatný stav kulturních památek - nedostatek infocenter 	<ul style="list-style-type: none"> - rozvojové potřeby v obcích pro zajištění stability podnikatelského prostředí - budování průmyslových zón v Brtnici, Lukách nad Jihlavou - zřízení internetových stránek propagujících místní podnikatele - zvýhodnění pronájmu pozemků/ pozemků obcí místním podnikatelům - podpora forem podnikání, které přispívají k řešení společenských problémů – sociální podnikání - podpora podnikatelům v oblasti provozních nákladů (např. snížení místních poplatků) - pomoc podnikatelům s marketingovými aktivitami - vznik infocenter – zvýšení návštěvnosti turistů cílenou propagací území - zapojení veřejných zdrojů do revitalizace památek na území MAS LEADER - Loucko 	<ul style="list-style-type: none"> - dojíždění do zaměstnání do velkých měst (Praha, Brno) - nárůst nezaměstnanosti způsobený vnějšími ekonomickými vlivy (krize) - nedostatečná podpora začínajících a malých podniků, zemědělců atd. - zvyšování daní a odvodů - vysoká administrativní zátěž z důvodu platné legislativy - nedostatek finančních prostředků na údržbu památek - další chátrání a nedostatečné využití památkových objektů; - vandalismus památek

2.2.4 Zemědělství, potravinářství a péče o krajinu

Tabulka č. 35 - SWOT analýza – Zemědělství a péče o krajinu

Zemědělství, potravinářství a péče o krajinu			
Silné stránky	Slabé stránky	Příležitosti	Hrozby
<ul style="list-style-type: none"> - vysoký podíl zalesnění krajiny - vysoký podíl využívané zemědělské půdy pro rostlinou a živočišnou výrobu - čisté ovzduší - udržovaný vzhled krajiny - revitalizace rybníků, lesní školky - sběrné dvory (Brtnice, Svaz obcí mikroregionu Loucko 	<ul style="list-style-type: none"> - nižší koeficient ekologické stability - existence velkých zemědělských ploch a jejich rozorávání (zánik remízků) vedoucí k vodní a větrné erozi - havarijní stav lesních a polních cest - špatná propustnost krajiny - neekologické zacházení v lesích (kácení, devastace lesních cest,..) - malá zodpovědnost občanů k ochraně životního prostředí, - neekologické a nešetrné zacházení v lesích - finanční prostředky z dotací nejsou vždy racionálně využívány - zanešené rybníky a toky 	<ul style="list-style-type: none"> - provedení pozemkových úprav - podpora modernizace a intenzifikace zemědělské výroby - rozvoj místní potravinářské výroby - propagace regionálních potravin - snižování energetické náročnosti v zemědělství - modernizace lesnické techniky, inovace - centrální skládky na biomasu s následným zpracováním - prostupnost krajiny (lesní cesty) - investice do lesnické infrastruktury - zvyšování odolnosti a ekologické hodnoty lesních ekosystémů - rozšiřování sběrných dvorů - výstavba nových a obnova stávajících rybníků 	<ul style="list-style-type: none"> - ekologická ohrožení souvisejících se zemědělskou činností - střet zájmů hospodářských činností a ochrany životního prostředí - sucho nebo příválové deště (záplavy) - nemoci stromů, zvěře, apod. - složitost pravidel pro čerpání dotací

2.2.5 Veřejný život

Tabulka č. 36 - SWOT analýza – Veřejný život

Veřejný život			
Silné stránky	Slabé stránky	Příležitosti	Hrozby
<ul style="list-style-type: none"> - aktivní spolky (hasiči, myslivci, sokol, fotbalisté...) - existence spolků působících v divadelní oblasti - existence sportovních areálů - spolupráce mezi veřejným, soukromým a neziskovým sektorem - spolupráce obcí při pořádání akcí pro širokou veřejnost, - zapojení dětí do volnočasových i mimoškolních aktivit - sounáležitost obyvatel s místem, kde žijí 	<ul style="list-style-type: none"> - chybějící nebo malé finanční a materiální zabezpečení spolků - nekvalitní zázemí pro činnost spolků (objekty, vybavení atd.) - nedostatečné zázemí pro kulturní akce - neochota lidí dobrovolně se zapojit aktivně do veřejného života 	<ul style="list-style-type: none"> - zajištění zázemí pro sportovní, kulturní a další akce - vznik nových nebo rozvoj stávajících spolků - vznik nových kulturních akcí, která by postupem přešla v tradice - finanční podpora obcí kraje, státu při realizaci společenského života - vznik/rozšíření komunitních center 	<ul style="list-style-type: none"> - snižování mladých zájemců o činnost spolků (stárnutí členských základů) - upadání zájmu dětí a mladých lidí o sport - zánik tradičních akcí, řemesel a činnosti spolků

2.2.6 Veřejné služby

Tabulka č. 37 - SWOT analýza – Veřejné služby

Veřejné služby			
Silné stránky	Slabé stránky	Příležitosti	Hrozby
<ul style="list-style-type: none"> - Dobrá dostupnost mateřských a základních škol - vznikající mateřská centra - existence ordinací praktických lékařů, pediatrů, stomatologů ve větších obcích - rychlá dostupnost poskytování odborné zdravotní péče v Jihlavě (nemocnice, poliklinika, psychiatrická léčebna, ZZS, IZS...) - poskytování sociálních služeb (domovy pro seniory, stacionář a nízkoprahové centrum v Lukách n. Jihlavou) - charitativní a pečovatelská služba je poskytována i v terénu 	<ul style="list-style-type: none"> - ne všude je stabilní pedagogický sbor - chybějící tělocvična při ZŠ Puklice - nedostatek finančních prostředků na zajištění kvalitního chodu ZŠ a MŠ (kapacita, specializované učebny, bezbarierovost) - obtížná dostupnost občanů s pohybovými problémy a bez vlastního automobilu - nedostatek specializovaných lékařů - vysoký věk stávajících lékařů - nedostatek odborných pracovníků na zajišťování sociálních služeb 	<ul style="list-style-type: none"> - rozšíření mateřských škol (Kamenice, Luka n. Jihl.) - bezbariérový přístup do škol, - obnova či vznik nových učeben (ITI, výuka technických předmětů, jazyků...) - pořízení didaktických pomůcek - vzdělávání a profesní rozvoj pedagogů - rekonstrukce sportovišť - pomoc obcí při vybavení ordinací - realizace nových a obnova stávajících zařízení pro seniory, - výstavba nízkoprahových center 	<ul style="list-style-type: none"> - odliv dětí a žáků do specializovaných MŠ a ZŠ v Jihlavě - složitá administrativa související s dotacemi a vlastní realizací projektů - snižování životní úrovně občanů v území - absence lékařů - nezajištění narůstajících požadavků na charitativní a pečovatelskou službu v terénu

2.3 Analýza problémů a potřeb

Analýza problémů a potřeb vychází ze socio - ekonomické analýzy a SWOT analýzy hlavních problémů území MAS LEADER - Loucko.

Tabulka č. 38 – analýza problémů a potřeb

Rozvojová oblast	Identifikovaný problém	Potřeba, tj. co je třeba řešit	Specifický cíl	Řešení pomocí ESI fondů (opatření /fiche programových rámců)
Hmotná infrastruktura	- špatný technický stav budov ve vlastnictví obcí - malý nárůst počtu bytů s výjimkou Luk nad Jihlavou	Zlepšení funkčního a estetického hlediska budov, snížení energetické náročnosti budov, ekologické hledisko.	SC 1.1 Funkční a energeticky úsporné budovy	Operační program Životní prostředí, IROP
Hmotná infrastruktura	- absence kanalizací a ČOV v malých obcích a místních částech obcí	Zabezpečení odvádění a čištění odpadních vod	SC 1.2 Vyhovující stav inženýrských sítí	OP životní prostředí
Hmotná infrastruktura	- absence chodníků a dalších bezpečnostních prvků v dopravě - absence parkovacích ploch - špatný stav místních komunikací	Rekonstrukce místních silnic, cest, chodníků včetně bezpečnostních prvků, zastávek, cyklostezek. Realizace parkovacích ploch v blízkosti u autobusových zastávek	SC 1.3 Kvalitní silnice, cesty, chodníky a cyklostezky	Programový rámec IROP 4.1. SC 1.2 Zvýšení podílu udržitelných forem dopravy
Hmotná infrastruktura	- chátrání / špatný stav kulturních památek	Zajistit využívání památek a jejich dostupnost pro zlepšení cestovního ruchu a kulturních aktivit.	SC 1.4 Opravené a využívané památky	Programový rámec IROP 4.1. SC 3.1 Zefektivnění prezentace, posílení ochrany a rozvoje kulturního a přírodního dědictví
Veřejný život	- nekvalitní zázemí pro činnost spolků (objekty, vybavení atd.) - chybějící nebo malé finanční a materiální zabezpečení spolků - nedostatečné zázemí pro kulturní akce - neochota lidí dobrovolně se zapojit aktivně do veřejného života	- zajištění zázemí pro sportovní, kulturní a další akce - vznik nových nebo rozvoj stávajících spolků - vznik nových kulturních akcí, která by postupem přešla v tradice - finanční podpora obcí kraje, státu při realizaci společenského života - vznik /rozšíření komunitních center	SC 4.1 Dobré hmotné zázemí pro veřejný život SC 4.2 Dostatek zdrojů pro kvalitní veřejné akce a zachování tradic	IROP OP podnikání a inovace OP výzkum, vývoj a vzdělávání PRV

Rozvojová oblast	Identifikovaný problém	Potřeba, tj. co je třeba řešit	Specifický cíl	Řešení pomocí ESI fondů (opatření /fiche programových rámců)
Zaměstnanost a ekonomika vč. cestovního ruchu	<ul style="list-style-type: none"> - odliv kvalifikovaných sil do velkých měst - vyjždění za prací v rámci okresu - počínající pokles obyvatel v produktivním věku - zastaralé provozovny ze stavebního i technologického hlediska - malá propagace výrobků a služeb místních podnikatelů - pomalé zavádění moderních technologií a inovačních prvků - nedostatek infocenter 	<ul style="list-style-type: none"> - rozvojové potřeby v obcích pro zajištění stability podnikatelského prostředí - budování průmyslových zón v Brtnici, Lukách nad Jihlavou - zřízení internetových stránek propagujících místní podnikatele - zvýhodnění pronájmu pozemků/pozemků obcí místním podnikatelům - podpora forem podnikání, které přispívají k řešení společenských problémů – sociální podnikání - podpora podnikatelům v oblasti provozních nákladů (např. snížení místních poplatků) - pomoc podnikatelům s marketingovými aktivitami - vznik infocenter - zvýšení návštěvnosti turistů cílenou propagací území 	<ul style="list-style-type: none"> SC 2.1 Konkurenceschopní podnikatelé SC 2.2 Vysoká zaměstnanost a dostatek pracovních sil SC 2.3 Území atraktivní pro návštěvníky SC 1.5. Zlepšování a budování zázemí pro volnočasové aktivity 	<ul style="list-style-type: none"> Programový rámec PRV – Podpora investic na založení nebo rozvoj nezemědělských činností OP zaměstnanost
Zemědělství a péče o krajinu	<ul style="list-style-type: none"> - nižší koeficient ekologické stability - existence velkých zemědělských ploch, rozorávání remízků vedoucí k vodní a větrné erozi - havarijný stav lesních a polních cest - špatná propustnost krajiny - malá zodpovědnost občanů k ochraně životního prostředí, - nevhodné, neekologické a nešetrné zacházení v lesích - finanční prostředky z dotací nejsou vždy racionálně využívány 	<ul style="list-style-type: none"> - podpora modernizace a intenzifikace zemědělské výroby - rozvoj místní potravinářské výroby - propagace regionálních potravin - snižování energetické náročnosti v zemědělství - modernizace lesnické techniky, inovace - centrální skládky na biomasu s následným zpracováním - prostupnost krajiny (lesní cesty) - investice do lesnické infrastruktury - zvyšování odolnosti a ekologické hodnoty lesních ekosystémů 	<ul style="list-style-type: none"> SC 3.1 Konkurenceschopní zemědělci, potravináři a lesní hospodáři SC 3.2 Stabilní krajina SC 5.5 Ekologické nakládání s odpady 	<ul style="list-style-type: none"> Programový rámec PRV – investice do zemědělských podniků Programový rámec PRV – Lesnická infrastruktura Programový rámec PRV – zpracování a uvádění na trh zemědělských produktů OP životní prostředí

Rozvojová oblast	Identifikovaný problém	Potřeba, tj. co je třeba řešit	Specifický cíl	Řešení pomocí ESI fondů (opatření /fiche programových rámců)
	- zanešené rybníky a toky	- rozšiřování sběrných dvorů - výstavba nových a obnova stávajících rybníků		
Veřejné služby	-ne všude je stabilní pedagogický sbor - chybějící tělocvična při ZŠ Puklice - nedostatek finančních prostředků na zajištění kvalitního chodu ZŠ a MŠ (kapacita, specializované učebny, bezbarierovost) - obtížná dostupnost občanů s pohybovými problémy a bez vlastního automobilu - nedostatek specializovaných lékařů - vysoký věk stávajících lékařů - nedostatek odborných pracovníků na zajišťování sociálních služeb	- rozšíření mateřských škol (Kamenice, Luka n. Jihl.) - bezbariérový přístup do škol, - obnova či vznik nových učeben (ITI, výuka technických předmětů, jazyků...) - pořízení didaktických pomůcek - vzdělávání a profesní rozvoj pedagogů - rekonstrukce sportovišť - pomoc obcí při vybavení ordinací - realizace nových a obnova stávajících zařízení pro seniory, - výstavba nízkoprahových center	SC 5.1 Kvalitní vzdělávání na základní a mateřské škole SC 5.2 Vyhovující zdravotní péče a sociální služby SC 5.3 Kompletní obslužnost veřejnou dopravou SC 5.4 Kvalitní služby úřadů SC 5.6 Rozvoj mezisektorové spolupráce	Programový rámec IROP 4.1 SC 2.4 Zvýšení kvality a dostupnosti infrastruktury pro vzdělávání a celoživotní učení OP zaměstnanost Programový rámec PRV – činnost spolupráce v rámci iniciativy LEADER

2.4 Výsledky šetření potřeb území

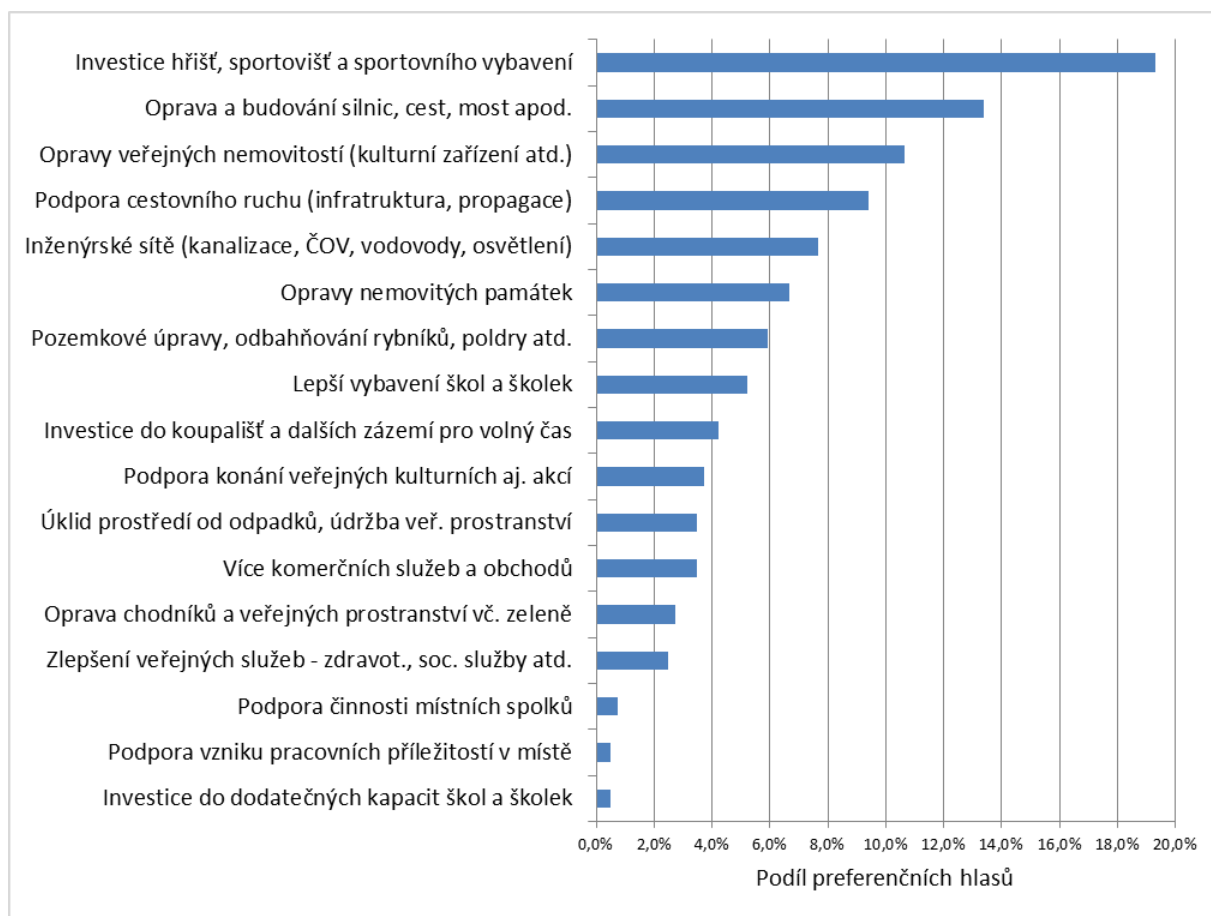
V této kapitole jsou shrnuty výsledky dvou hlavních souhrnných (tj. obecných) šetření zaměřených na názory občanů a projektové záměry (problémy a rozvojové potřeby) obcí.

2.4.1 Názory občanů regionu na rozvojové problémy a potřeby

V rámci přípravy strategie bylo provedeno dotazníkové šetření mezi 113 dospělými občany regionu zaměřené na rozvojové potřeby území. Nejdůležitější rozvojové potřeby území MAS LEADER - Loucko podle výsledků ankety jsou uvedeny na obrázku níže.

Projekt: Podpora vzniku strategie komunitně vedeného místního rozvoje pro území MAS LEADER –
Loucko, z.s.,
Reg. č. CZ.1.08/3.2.00/14.00331

Obrázek č. 185 – Rozvojové potřeby obcí na území MAS LEADER - Loucko podle názoru občanů



Zdroj: [8] MAS LEADER - Loucko, 2014

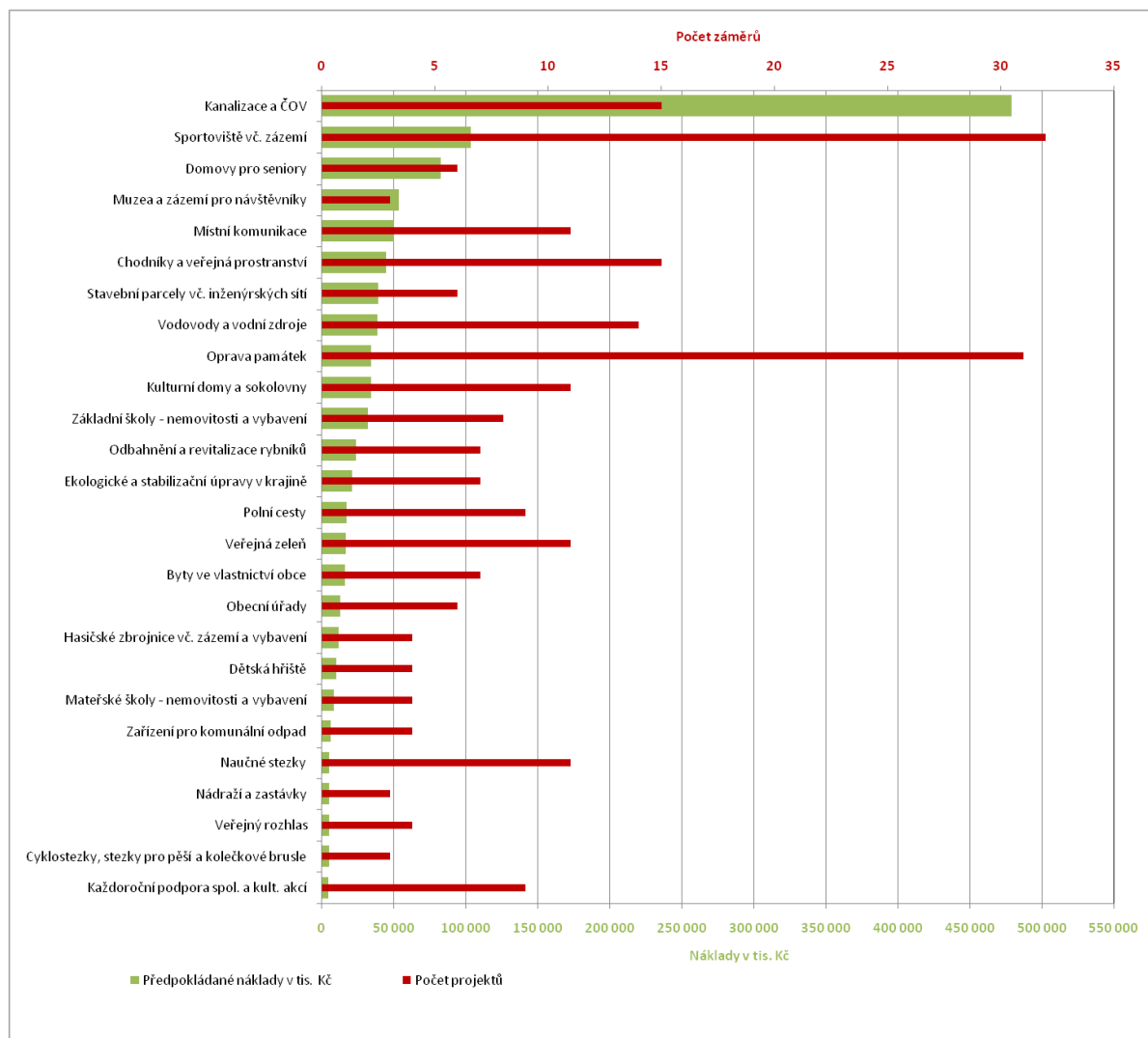
Jako jednoznačně nejdůležitější z řešených rozvojových potřeb občané identifikovali potřebu investic do **hřišť, sportovišť a sportovního vybavení**. Na druhém místě občané identifikují potřebu **opravy veřejných nemovitostí** (např. kina, kulturní zařízení, apod.). Na dalších místech se dle četnosti objevují také investice do **inženýrských sítí, pozemkové úpravy, odbahňování rybníků, poldry** a investice do koupališť a dalších zázemí pro volný čas.

2.4.2 Rozvojové potřeby obcí

Bylo identifikováno **267 rozvojových projektů obcí** a jimi zřizovaných organizací. Celková výše odhadovaných nákladů je **1 172 mil. Kč**.

Projekt: Podpora vzniku strategie komunitně vedeného místního rozvoje pro území MAS LEADER –
Loucko, z.s.,
Reg. č. CZ.1.08/3.2.00/14.00331

Obrázek č. 186- Odhadované náklady a počet projektů obcí na území MAS LEADER - Loucko



Zdroj: [8] MAS LEADER - Loucko, 2014

Z uvedeného grafu je patrná jednoznačná **finanční dominance 15 identifikovaných projektů budování kanalizací a ČOV** na území MAS LEADER - Loucko. Finanční náročnost těchto projektů je **pětikrát vyšší** než objem prostředků plánovaný do druhé finančně nejnáročnější oblasti. Do kanalizací a ČOV má v následujících 6 letech směřovat celých **41 % financí** z celkového objemu prostředků na všechny projekty identifikované obcemi.

Na druhém místě v objemu plánovaných investic se objevují investice do sportovišť včetně zázemí (103 milionů), na třetím místě domovy pro seniory (83 mil. Kč), na čtvrtém místě **muzea a zázemí pro návštěvníky** (53 mil. Kč), na pátém **místní komunikace** (50 mil. Kč) a na šestém místě **chodníky a veřejná prostranství** (45 mil. Kč).

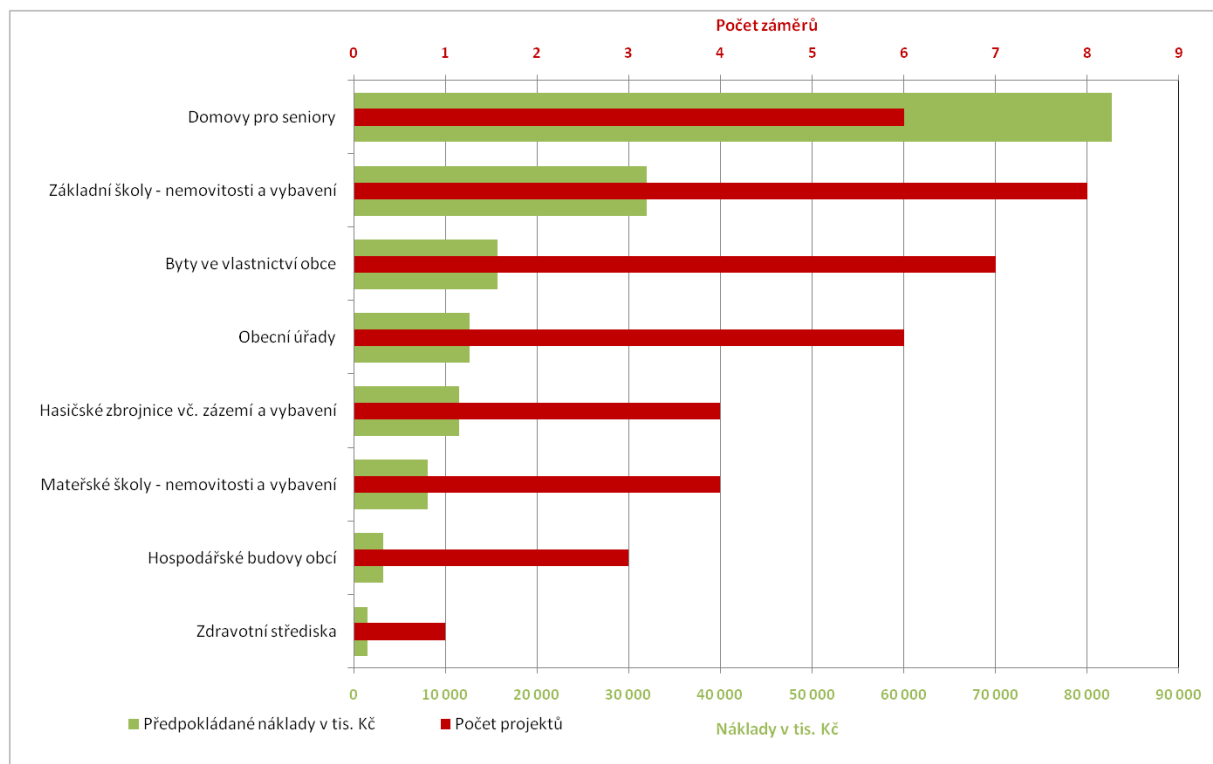
Projekt: Podpora vzniku strategie komunitně vedeného místního rozvoje pro území MAS LEADER –
Loucko, z.s.,
Reg. č. CZ.1.08/3.2.00/14.00331

V následujícím textu jsou blíže popsány počty projektů a celkové zjištěné náklady v nejdůležitějších typech investičních potřeb. Ty jsou rozděleny do několika tematických oblastí, podle nichž jsou členěny následující podkapitoly. Struktura tohoto členění odpovídá příslušným stanoveným specifickým cílům rozvoje území MAS – viz kapitola 2.2.

Veřejné budovy

Nejvíce projektů v oblasti veřejných budov směřuje do domovů pro seniory, rekonstrukcí objektů základních škol a investic do bytů ve vlastnictví obce. Tyto 3 skupiny projektových záměrů znamenají v součtu více než **130 milionů Kč**. Zbylé projektové záměry mají v součtu již pouze necelých 40 milionů Kč a jsou určeny na rekonstrukce obecních úřadů, hospodářských budov obcí, hasičských zbrojnic a zdravotních středisek. **Konkrétní projekty jsou uvedeny v příloze 6 této strategie.**

Obrázek č. 187 – Investiční potřeby obcí na území MAS LEADER – Loucko v oblasti **veřejných budov** na roky 2014 - 2020



Zdroj: [8] MAS LEADER - Loucko, 2014

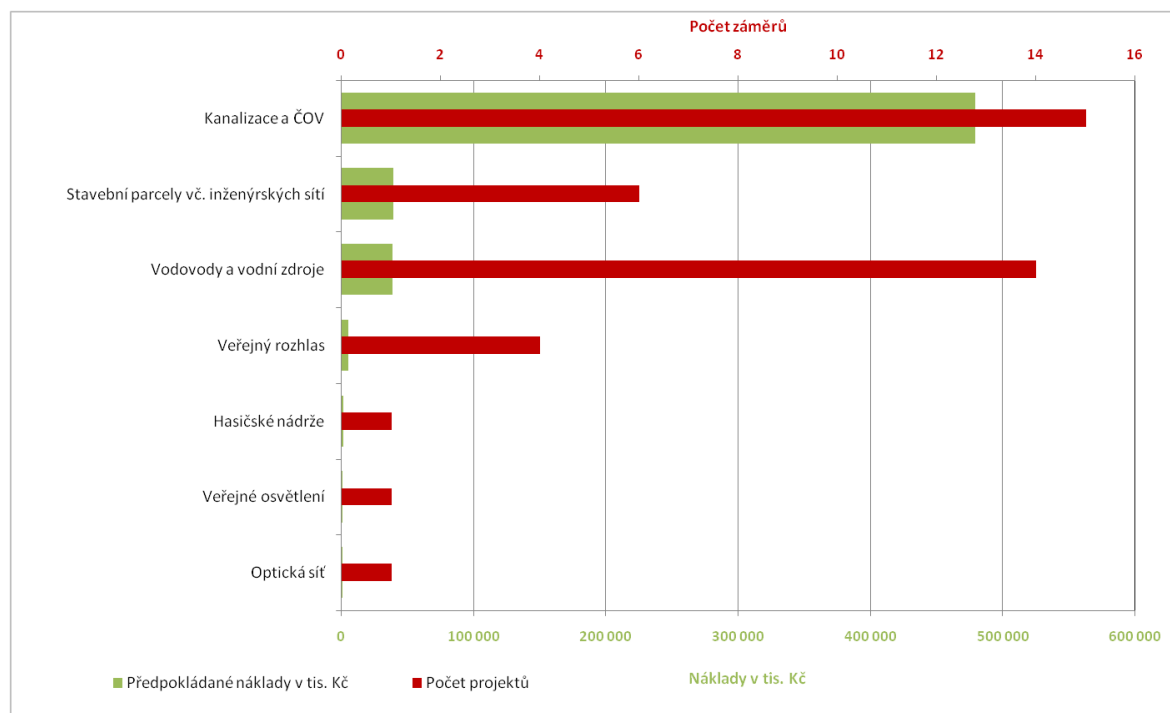
Inženýrské sítě

Jak je patrné z níže uvedeného grafu, oblasti plánovaných potřeb v oblasti inženýrských sítí jednoznačně dominuje **15 projektů** na zbudování / rekonstrukce kanalizací a ČOV. Jejich úhrnné náklady dosahují výše **479 mil. Kč**. Druhá a třetí finančně nejnáročnější potřeba (**zasíťování stavebních parcel a investice do vodních**

Projekt: Podpora vzniku strategie komunitně vedeného místního rozvoje pro území MAS LEADER –
Loucko, z.s.,
Reg. č. CZ.1.08/3.2.00/14.00331

zdrojů) mají přibližně stejně velké očekávané náklady, tj. každá celkem cca 40 mil. Kč. Přitom náročnost zasíťování všech plánovaných stavebních parcel bude pravděpodobně výrazně vyšší, protože v současnosti jsou známy náklady zatím jen u 2 ze 6 plánovaných projektů. Ostatní investice do inženýrských sítí jsou z hlediska počtu i finanční náročnosti spíše marginální. Konkrétní projekty jsou uvedeny v příloze 2 této strategie.

Obrázek č. 188 – Investiční potřeby obcí na území MAS LEADER – Loucko v oblasti **inženýrských sítí** na roky 2014 - 2020



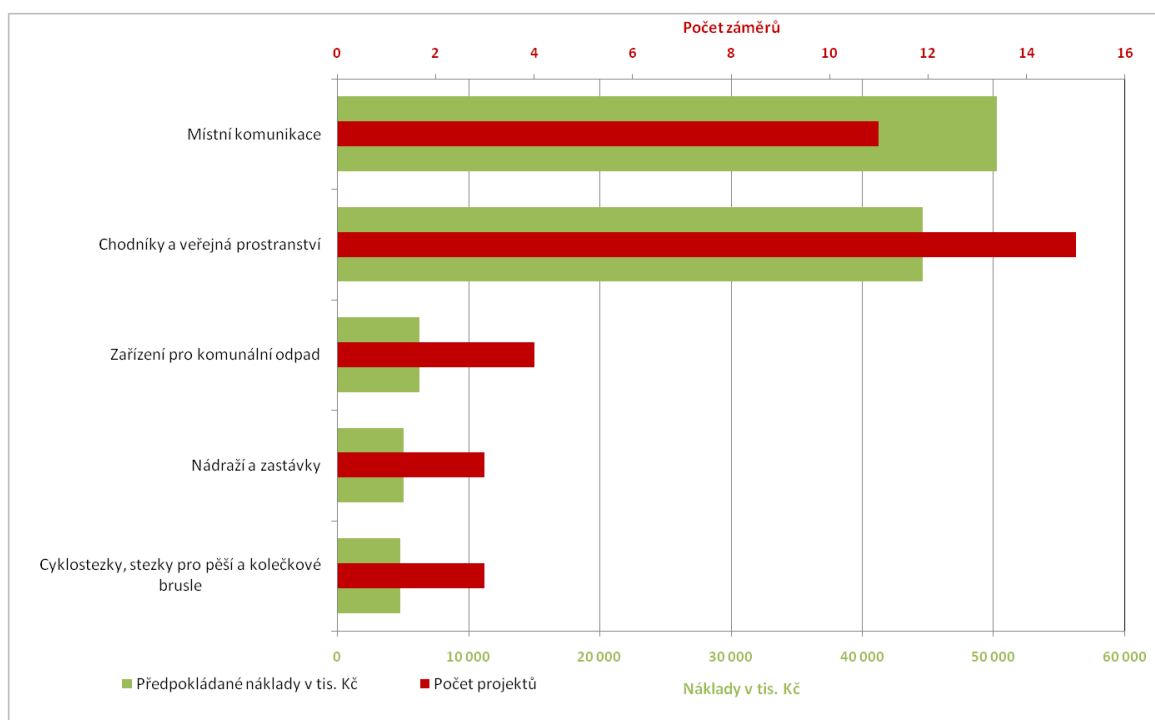
Zdroj: [8] MAS LEADER - Loucko, 2014

Projekt: Podpora vzniku strategie komunitně vedeného místního rozvoje pro území MAS LEADER –
Loucko, z.s.,
Reg. č. CZ.1.08/3.2.00/14.00331

Dopravní infrastruktura a veřejná prostranství

Chodníky, veřejná prostranství a místní komunikace jsou pro obce prioritou a proto jsou také nejčastěji zpracovány jako projektové záměry. Celková výše těchto projektových záměrů je téměř **95 milionů Kč**. Menší finanční důležitost má výstavba zastávek a nádraží nebo cyklostezek, stezek pro pěší či kolečkové brusle. Konkrétní projekty jsou uvedeny v příloze 2 této strategie.

Obrázek č. 189 – Investiční potřeby obcí na území MAS LEADER – Loucko v oblasti **dopravní infrastruktury a veřejných prostranství** na roky 2014 - 2020



Zdroj: [8] MAS LEADER - Loucko, 2014

Projekt: Podpora vzniku strategie komunitně vedeného místního rozvoje pro území MAS LEADER –
Loucko, z.s.,
Reg. č. CZ.1.08/3.2.00/14.00331

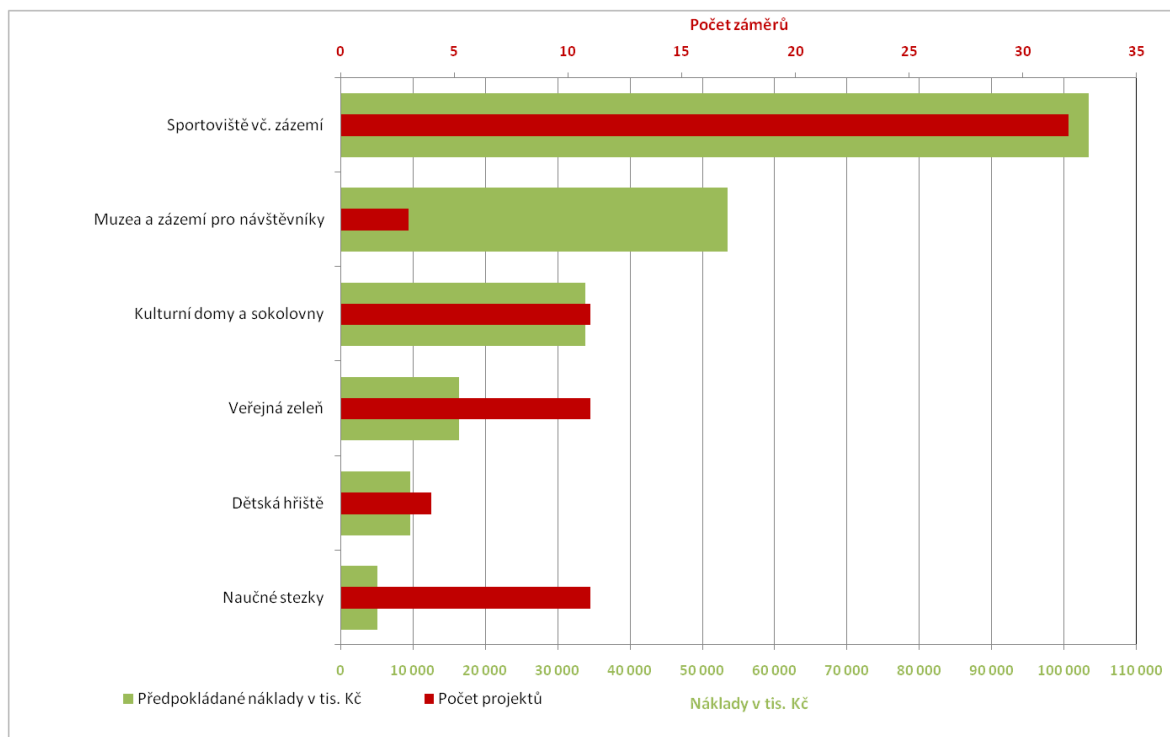
Obnova památek

Rekonstrukce kostelů a jiných památek, restaurování soch, kašen a opravy božích muk to jsou nejčastější projektové záměry, které směřují do specifického cíle 1.4 v hodnotě **34 milionů Kč**. Významnější projektové záměry jsou určeny k opravě kostela v Petrovicích (projekt plánovaný za 3,5 milionů Kč), opravě kapličky ve Studénkách (hydroizolace za 1 milion Kč) nebo odvětrání kaplí na hřbitově ve Vysokých Studnici (projekt ve výši 650 tis. Kč). Konkrétní záměry jsou uvedeny v příloze 2 této strategie.

Zázemí pro volný čas

Více než 30 investičních záměrů mají obce v oblasti výstavbě či rekonstrukce **sportovišť včetně zázemí** (celkem 32 projektů ve výši **103 milionů Kč**). Na dalších místech je věnována pozornost především naučným stezkám, **muzeu, veřejné zeleni** a rekonstrukcím **sokoloven nebo kulturních domů**. Konkrétní záměry jsou uvedeny v příloze 2 této strategie.

Obrázek č. 190 – Investiční potřeby obcí na území MAS LEADER – Loucko v oblasti **zázemí pro volný čas** na roky 2014 - 2020



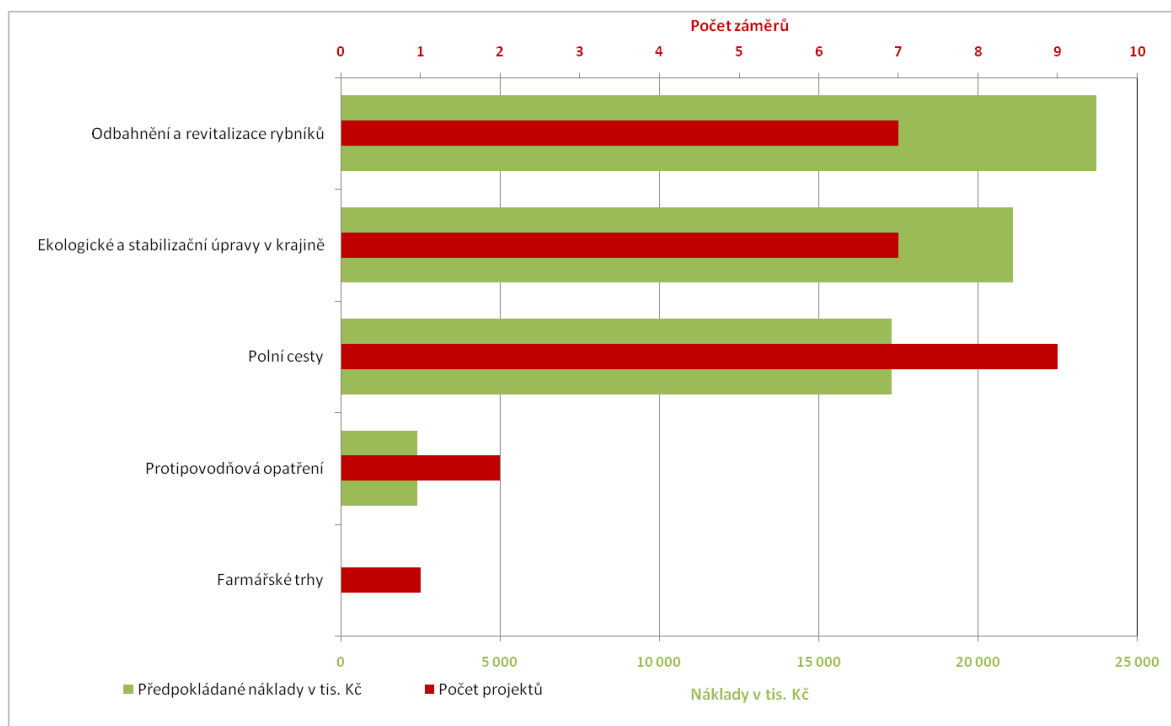
Zdroj: [8] MAS LEADER - Loucko, 2014

Projekt: Podpora vzniku strategie komunitně vedeného místního rozvoje pro území MAS LEADER –
Loucko, z.s.,
Reg. č. CZ.1.08/3.2.00/14.00331

Péče o krajinu

V rámci plánovaných projektových záměrů bylo naplánováno především **odbahnění rybníků**, ekologické a stabilizační **úpravy v krajině** a výstavba či úpravy **polních cest**. Tyto investiční potřeby mají celkem plánované známé ve výši 62 milionů Kč. Konkrétní plánované investice jsou uvedeny v příloze 2 této strategie.

Obrázek č. 191 – Investiční potřeby obcí na území MAS LEADER – Loucko v oblasti **péče o krajinu** na roky 2014 - 2020



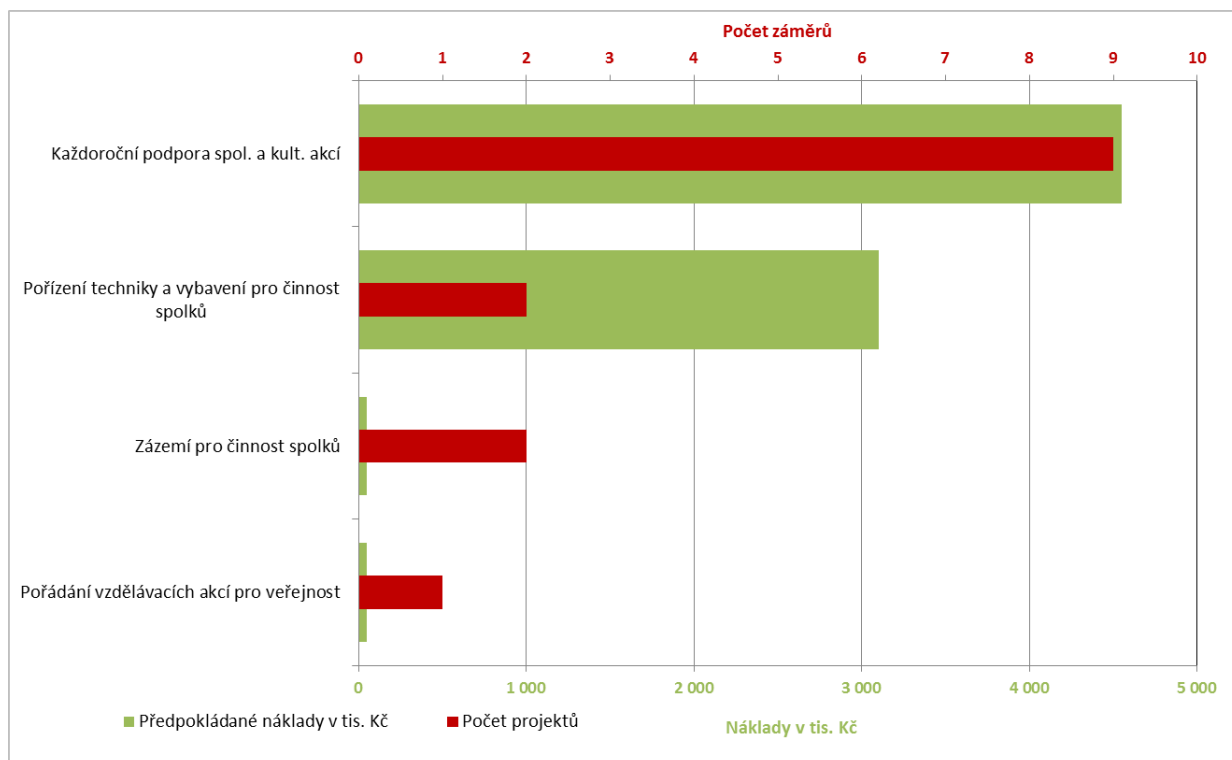
Zdroj: [8] MAS LEADER - Loucko, 2014

Projekt: Podpora vzniku strategie komunitně vedeného místního rozvoje pro území MAS LEADER –
Loucko, „zs,
Reg. č. CZ.1.08/3.2.00/14.00331

Podpora spolků a veřejného života

Nejvíce investičních záměrů (celkem 9) v této oblasti je směřováno k podpoře spolků a organizování **kulturních akcí**. Dalších dva plány se zaměřují na pořízení techniky a **vybavení pro spolky**, budování **zázemí pro činnost spolků** a organizaci vzdělávacích akcí pro veřejnost. Konkrétní plánované investice jsou uvedeny v příloze 2 této strategie.

Obrázek č. 192 – Investiční potřeby obcí na území MAS LEADER – Loucko v oblasti **podpory spolků a veřejného života** na roky 2014 - 2020



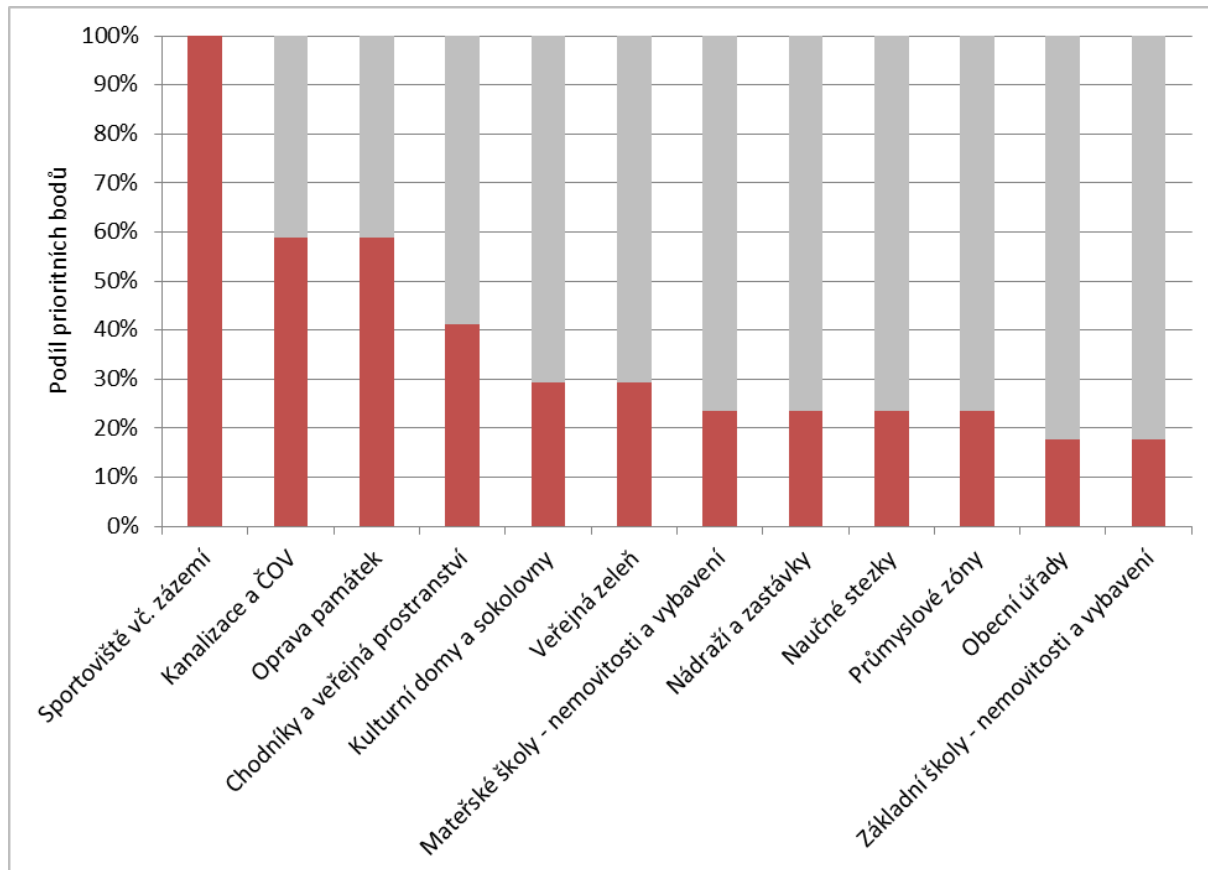
Zdroj: [8] MAS LEADER - Loucko, 2014

Priority mezi investičními potřebami

Další důležitou informací k investičním potřebám obcí bylo zjištění, jakou mají jednotlivé projekty **prioritu**. Zástupci obcí měli možnost k některým potřebám přiřadit indikaci „nejvyšší priorita“ nebo „vysoká priorita“. Jedním z těchto příznaků starostové označili **74 z celkových 267** zjištěných investičních potřeb. Na základě tohoto byly vyhodnoceny typy investičních potřeb podle největšího počtu získaných prioritních bodů. Výsledek je uveden v grafu níže.

Projekt: Podpora vzniku strategie komunitně vedeného místního rozvoje pro území MAS LEADER –
Loucko,,zs,
Reg. č. CZ.1.08/3.2.00/14.00331

Obrázek č. 193 – Priority, které starostové obce na území MAS LEADER - Loucko přiřadili jednotlivým typům investičních potřeb.



Zdroj: [8] MAS LEADER - Loucko, 2014

Nejvyšší prioritu mezi investičními záměry obcí mají jednoznačně **investice do sportovišť a jejich zázemí**. Tento typ projektů obdržel od starostů **o více než 40 % více prioritních bodů** než druhá a třetí oblast. Těmi jsou **budování a rekonstrukce kanalizací a ČOV** a **opravy památek**. Na čtvrtém místě se objevují investice do veřejných prostranství a na pátém obnova kulturních domů a sokoloven.

2.5 Financování identifikovaných problémů a potřeb z ESI fondů

Tato kapitola obsahuje v souladu s požadavkem MPIN stručný přehled, které identifikované problémy (problémové okruhy, prioritní oblasti) a potřeby budou **řešeny prostřednictvím ESI fondů** s ohledem na možnosti financování v rámci integrovaného nástroje.

Projekt: Podpora vzniku strategie komunitně vedeného místního rozvoje pro území MAS LEADER –
Loucko, z.s.,
Reg. č. CZ.1.08/3.2.00/14.00331

Hlavní rozvojové potřeby území MAS LEADER - Loucko vyplynuly z předchozích kapitol analytické části. Rozvojové problémy a z nich plynoucí potřeby regionu lze rozdělit do 5 hlavních **problémových okruhů/prioritních oblastí**: ekonomika a trh práce, infrastruktura a inženýrské sítě, doprava, veřejné nemovitosti, cestovní ruch a památky, služby pro občany, krajina a životní prostředí, volnočasové aktivity. U jednotlivých prioritních oblastí jsou uvedeny **příklady hlavních rozvojových potřeb**:

1. **Hmotná infrastruktura**: opravy a energetická efektivita budov, zlepšování inženýrských sítí, zkvalitňování dopravní infrastruktury vč. infrastruktury pro pěší a nemotorovou dopravu, investice do památek, zlepšování zázemí pro odpočinek a volnočasové aktivity.
 - *Zdroje z ESI fondů na řešení identifikovaných problémů a potřeb:*
 - **Operační program Životní prostředí**
 - **Integrovaný regionální operační program**
 - **Operační program Doprava**
 - *Financování z ESI fondů v rámci integrovaného nástroje (vazba na Akční plán):*
 - 1.3.1.A Zvyšování kvality a bezpečnosti dopravní infrastruktury
 - 1.4.1.A Zvyšování atraktivity památek
2. **Ekonomika a zaměstnanost**: podpora konkurenceschopnosti nezemědělských podnikatelů, podpora zaměstnanosti a vzniku pracovních míst, zvyšování atraktivity regionu pro cestovní ruch.
 - *Zdroje z ESI fondů na řešení identifikovaných problémů a potřeb:*
 - **Operační program Zaměstnanost**
 - **Operační program Podnikání a inovace**
 - **Operační program Výzkum, vývoj a vzdělávání**
 - **Program rozvoje venkova**
 - *Financování z ESI fondů v rámci integrovaného nástroje (vazba na Akční plán):*
 - 2.1.1.A Zvyšování konkurenceschopnosti nezemědělských činností
3. **Hospodaření v krajině**: zvyšování konkurenceschopnosti místních zemědělců, lesních hospodářů a zpracovatelů zemědělské produkce, stabilizační zásahy v krajině zvyšující její ekologickou stabilitu a odolnost.
 - *Zdroje z ESI fondů na řešení identifikovaných problémů a potřeb:*
 - **Program rozvoje venkova**
 - **Operační program Životní prostředí**
 - *Financování z ESI fondů v rámci integrovaného nástroje (vazba na Akční plán):*
 - 3.1.1.A Zvyšování konkurenceschopnosti zemědělských činností
 - 3.1.2.A Zvyšování kvality lesnické infrastruktury
 - 3.1.3.A Zvyšování trhu zemědělských produktů

4. **Veřejný život:** zlepšování zázemí pro sportovní a kulturní vyžití, podpora akcí pro veřejnost a společenského dění v obcích.
- *Zdroje z ESI fondů na řešení identifikovaných problémů a potřeb:*
 - **Integrovaný regionální operační program**
 - **Operační program Životní prostředí**
 - *Financování z ESI fondů v rámci integrovaného nástroje (vazba na Akční plán):*
 - N/A
5. **Veřejné služby:** podpora kvality vzdělávání na území MAS, investice do zdravotních a sociálních služeb, podpora veřejné dopravy, podpora kvality práce veřejných institucí, zlepšování hospodaření s odpady, rozvoj mezisektorové spolupráce a strategického plánování.
- *Zdroje z ESI fondů na řešení identifikovaných problémů a potřeb:*
 - **Operační program Zaměstnanost**
 - **Integrovaný regionální operační program**
 - **Operační program Životní prostředí**
 - **Program rozvoje venkova**
 - *Financování z ESI fondů v rámci integrovaného nástroje (vazba na Akční plán):*
 - 5.1.1.A Zvyšování kvality mateřských a základních škol
 - 5.6.1.A Podpora mezisektorové spolupráce a strategického plánování

Z těchto rozvojových potřeb přímo **vychází formulace strategických cílů** regionu ve třetí kapitole této strategie.

2.6 Zdroje území pro realizaci strategie

Tato kapitola je věnována základní specifikaci hlavních zdrojů pro realizaci Integrované strategie území MAS LEADER - Loucko. Jde o zdroje územní, lidské a finanční.

2.6.1 Územní plánování a rozvojová území

V rámci přípravy strategie proběhlo i dotazníkové šetření ve věci získání informací ohledně zpracování územně plánovacích dokumentací (ÚPD) a jejich aktualizací v jednotlivých obcích regionu MAS LEADER-Loucko a informací o zapojení obcí do Programu obnovy venkova (POV).

Hlavním cílem **Programu obnovy venkova** je rozvoj venkovského prostoru na bázi trvale udržitelného rozvoje, zlepšení stavu životního prostředí a snížení negativních vlivů intenzivního zemědělského hospodaření, rozvíjet podnikání, **uvádět na trh zemědělské produkty jak živočišného tak i rostlinného původu.**

vytvářet nová pracovní místa, snížit míru nezaměstnanosti na venkově a posílit sounáležitost obyvatel na venkově. Tohoto Programu využívají všechny obce a to buď v rámci žádostí Programu rozvoje kraje Vysočina, který je určen pro obce do 1500 obyvatel nebo prostřednictvím Státního zemědělského intervenčního fondu (SZIF) obce nad 1500 obyvatel. V tabulce níže uvádíme pro názornost čerpání dotací ze strany obcí MAS z Programu rozvoje venkova Kraje Vysočina.

Tabulka č. 39 - Čerpání dotací ze strany obcí MASLEADER – Loucko z Programu rozvoje venkova Kraje Vysočina.

Program obnovy venkova	2014	2013	2012	2011	2010
Bítovčice	----	----	Fasáda KD 107 000 Kč	Opravy v KD 111 000 Kč	Oprava v budově MŠ 111 000 Kč
Kozlov	Izolace budovy proti vlhkosti 106 000 Kč	----	Rekonstrukce mostu přes Kozlovský potok 107 000 Kč	Rekonstrukce soc. zařízení MŠ 111 000 Kč	Fasáda a výměna víceúčelové budovy 111 000 Kč
Puklice	Výměna oken v ZŠ 2. etapa 106 000 Kč	Výměna oken v ZŠ 1. etapa 109 000 Kč	Přístřešek pro cestující - čekárny 107 000 Kč	Výměna střešní krytiny Puklice 24 111 000 Kč	Oprava VO 111 000 Kč
Velký Beranov	Renovace objektu KD 106 000 Kč	Renovace podlahy KD 109 000 Kč	Oprava části střechy a komínu na KD 107 000 Kč	Výměna oken v KD 111 000 Kč	Oprava OÚ V. Beranov 111 000 Kč
Vysoké Studnice	Rekonstrukce hřbitovní zdi - 3. etapa 106 000 Kč	Rekonstrukce hřbitovní zdi - 2. etapa 109 000 Kč	Oprava hřbitovní zdi 107 000 Kč	Dokončení požární zbrojnice 111 000 Kč	Dostavba společenského sálu 111 000 Kč

Zdroj: [8] MAS LEADER - Loucko, 2014

Územně plánovací dokumentace (ÚPD) je z hlediska obce a jejich občanů jedním z nejdůležitějších dokumentů. ÚPD stanovuje urbanistickou koncepci, tj. základní koncepci rozvoje území obce, ochranu jeho hodnot, jeho plošného a prostorového uspořádání v krajině. Vymezuje zastavěné území, zastavitelné plochy, plochy přestavby, plochy pro veřejně prospěšné stavby, plochy pro veřejně prospěšná opatření, plochy pro územní rezervy a stanovuje podmínky využití těchto ploch. Rovněž řeší koncepci dopravní a technické

Projekt: Podpora vzniku strategie komunitně vedeného místního rozvoje pro území MAS LEADER –
Loucko,,zs,
Reg. č. CZ.1.08/3.2.00/14.00331

infrastruktury, koncepci využití krajiny apod. ÚDP vytváří předpoklady pro kvalitní rozvoj a výstavbu obcí a jejich příměstských částí. V tabulce níže uvádíme pro přehlednost informace o zpracování ÚPD v regionu MAS LEADER-Loucko.

Tabulka č. 40 – Základní informace o stavu zpracování ÚPD v regionu MAS LEADER-Loucko

Obec	Zpracovatel ÚPD / rok	Změna ÚPD / rok
Bítovčice	URBANISTICKÉ STŘEDISKO JIHLAVA, spol. s. r. o.	Změna č. 1 – 1/ 2012
Brtnice	URBANISTICKÉ STŘEDISKO JIHLAVA, spol. s. r. o.	Změna č. 1 - 11/2011 Změna č. 2 se připravuje
Kamenice	URBANISTICKÉ STŘEDISKO JIHLAVA, spol. s. r. o.	Změna č. 1 - 11/2011
Kozlov	Ing. Marie PSOTOVÁ, STUDIO P, Žďár nad Sázavou	Změna č. 1 se připravuje
Luka nad Jihlavou	URBANISTICKÉ STŘEDISKO JIHLAVA, spol. s. r. o.	Změna č. 1 – 9/2008 Změna č. 2 - 1/ 2013
Puklice	URBANISTICKÉ STŘEDISKO JIHLAVA, spol. s. r. o.	Změna č. 1 – 8/2011 Změna č. 2 se připravuje
Velký Beranov	URBANISTICKÉ STŘEDISKO JIHLAVA, spol. s. r. o.	Změna č. 1 – 6/2011
Vysoké Studnice	Ing. Marie PSOTOVÁ, STUDIO P, Žďár nad Sázavou	Nebyla doposud potřeba

Zdroj: [12] Magistrát města Jihlavy

Dle zpracovaných a schválených ÚPD včetně schválených změn či připravovaných změn, se jednotlivé obce mimo jiné zaměřují i na využití ploch pro rekreaci a volnočasové aktivity a také na využití starých, chátrajících budov (brownfieldy). Prioritou pro všechny obce je vždy vymezení ploch pro bytovou výstavbu.

Obec Bítovčice získala zpět areál bývalé vodárny včetně vodní nádrže. Tento areál přímo navazuje na fotbalové hřiště. Obec Bítovčice plánuje propojení obou areálů. Tento nový areál by měl sloužit jako areál pro volnočasové aktivity, ve kterém se bude nacházet: stávající fotbalové hřiště se zázemím pro sportovce a krytou tribunou, přírodní koupaliště, víceúčelové hřiště pro možnost požárního sportu, dětské hřiště vybavené cvičebními prvky apod.

Město Brtnice připravuje záměr využití blízkosti rybníka Šamonín k rekreačnímu zázemí pro volnočasové aktivity jako je např. revitalizace a rozšíření naučné stezky pod názvem povede "Brtnická stezka - přírodou ke kulturní promenádě", která začíná na zřícenině hradu Rokštejn a vede chráněnou přírodní rezervací podél říčky Brtnice k rybníku Šamonín a do Brtnice. Dále možnosti vybudování sportovně relaxační zóny a to přírodního koupaliště, zpevněné dráhy pro in-line brusle, která by v zimě byla využita běžkaři.

V samotné Brtnici se nachází starý objekt sýpky, který by měl být přestavěn na výstavní a hudební síň včetně i muzea. Dále se na náměstí Brtnice nachází starý bytový dům, ve kterém se historicky dříve nacházela dílna na výrobu oken. Je záměrem tento dům rekonstruovat za účelem obnovení této dílny na výrobu oken a i otevřít museum na téma " historie a současnost oken". V dalších místních částech města Brtnice se nachází několik, dnes již opuštěných a chátrajících zemědělských objektů (brownfieldy). Město má záměr tyto objekty postupně přestavovat na zázemí pro drobnou výrobu a podnikání. V Uhřinovicích se nachází stávající areál „Bažantnice“, ve kterém se ještě dnes nachází čistírna kůží a plánuje se zde zřízení „muzea jirchářství „ a ubytovací zařízení.

Přímo v sousedství zříceniny hradu Rokštejn, který je turisticky atraktivní díky své poloze na cyklotrase a naučné stezce údolím říčky Brtnice, se nachází dnes velmi chátrající mlýn, ve kterém se dochovalo mlynářské vybavení. I tento objekt je plánován uchovat za účelem zřízení muzea.

Město Brtnice má ve svém územním plánu vyčleněnou plochu pro rozšíření průmyslové zóny.

Městys Kamenice má ve své ÚPD vymezeny plochy pro individuální rekreaci u tzv. „Urbánkovy samoty“ a plochy pro individuální rekreaci v návaznosti na stávající chatovou lokalitu v části Vržanova včetně realizace rekreačního hřiště v této lokalitě. I v místní části Řehořov se nachází nevyužitý zemědělský areál, který je dnes v územním plánu vymezen jako přestavbou plocha pro smíšené území např. bydlení a drobnou výrobu a služby.

Obec Kozlov, Puklice mají ve svých ÚPD také vymezeny plochy pro individuální rekreaci a sportovní vyžití, ale ke své velikosti se zde nenachází žádné staré zemědělské objekty.

Městys Luka nad Jihlavou má ve svém ÚPD vymezeno několik lokalit pro realizaci volnočasových aktivit. Jako stěžejní je pro městys rekonstrukce koupaliště a rozšíření ploch pro nové beach volejbalové hřiště a nový umělý povrch na víceúčelovém hřišti. Tato investičně náročná rekonstrukce je naplánovaná na přelom roku 2015/2016 tak, aby v letní sezoně 2016 bylo koupaliště již funkční. Další lokalita pro sport a tělovýchovu je vymezena územním plánem prostorách obecním úřadem směrem k řece Jihlavě. Zde je plánovaná realizace

Projekt: Podpora vzniku strategie komunitně vedeného místního rozvoje pro území MAS LEADER –
Loucko, z.s.,
Reg. č. CZ.1.08/3.2.00/14.00331

víceúčelového hřiště. Další plocha pro sport je vyčleněna podél cyklostezky směrem na Petrovice na realizaci dirtparku a skateparku.

Městys Luka nad Jihlavou má také v územním plánu rozšíření plochy pro průmyslovou výrobu a skladování v průmyslové zóně „Otínská“.

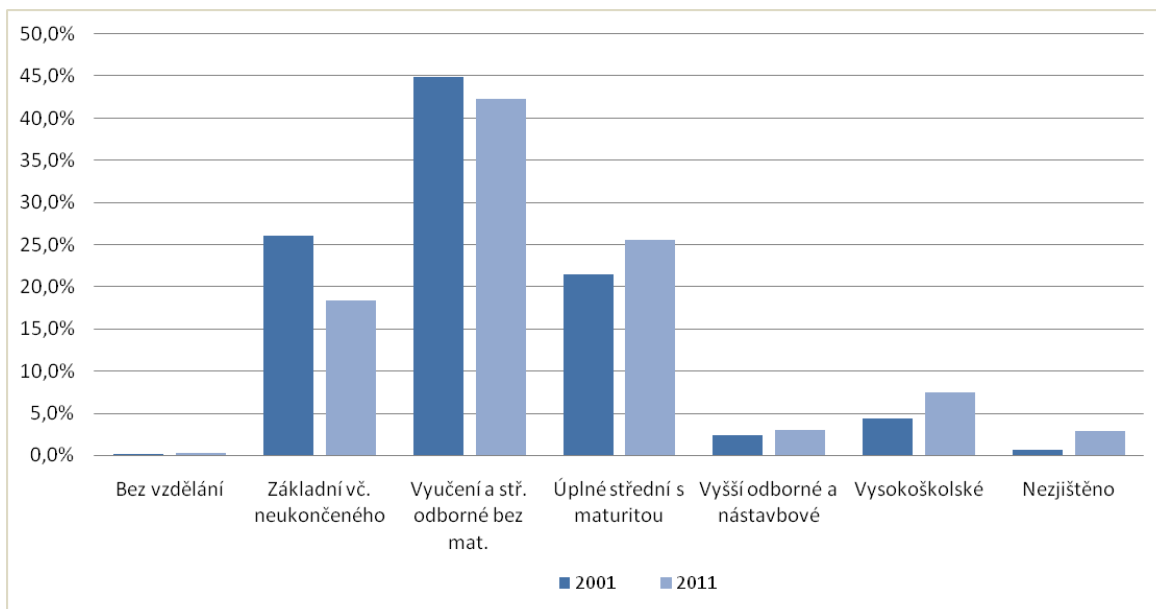
Obec Velký Beranov má ve své schválené ÚPD také vymezeny plochy pro individuální rekreaci a sportovní využití. Jako starý a chátrající areál označuje obec objekt bývalá Filtany, který dne slouží spolku chovatelů, ale do budoucna má obec záměr tento objekt přestavět k sociálním účelům např. byty pro seniory.

Obec Vysoké Studnice má ve svém ÚPD vymezeny plochy pro rozšíření a výstavbu víceúčelového hřiště, přestavbu stávající požární nádrže na otevřené přírodní koupaliště včetně revitalizace zeleně a úpravu tohoto okolí pro volnočasové aktivity (dětské hřiště s herními prvky, malé pódium apod.). Obec má vymezenou také plochu pro sběrný dvůr.

2.6.2 Lidský potenciál a nositelé rozvoje

Vzdělanostní struktura území MAS LEADER – Loucko se vyvíjela pozitivně ve smyslu zvyšování počtu lidí s maturitou, s vyšším odborným vzděláním a vysokoškolským vzděláním. Naopak poklesl počet lidí se základním vzděláním nebo s neukončeným vzděláním a vyučených či středoškolsky vzdělaných bez maturity.

Obrázek č. 194– Srovnání vzdělanostní struktury obyvatel MAS

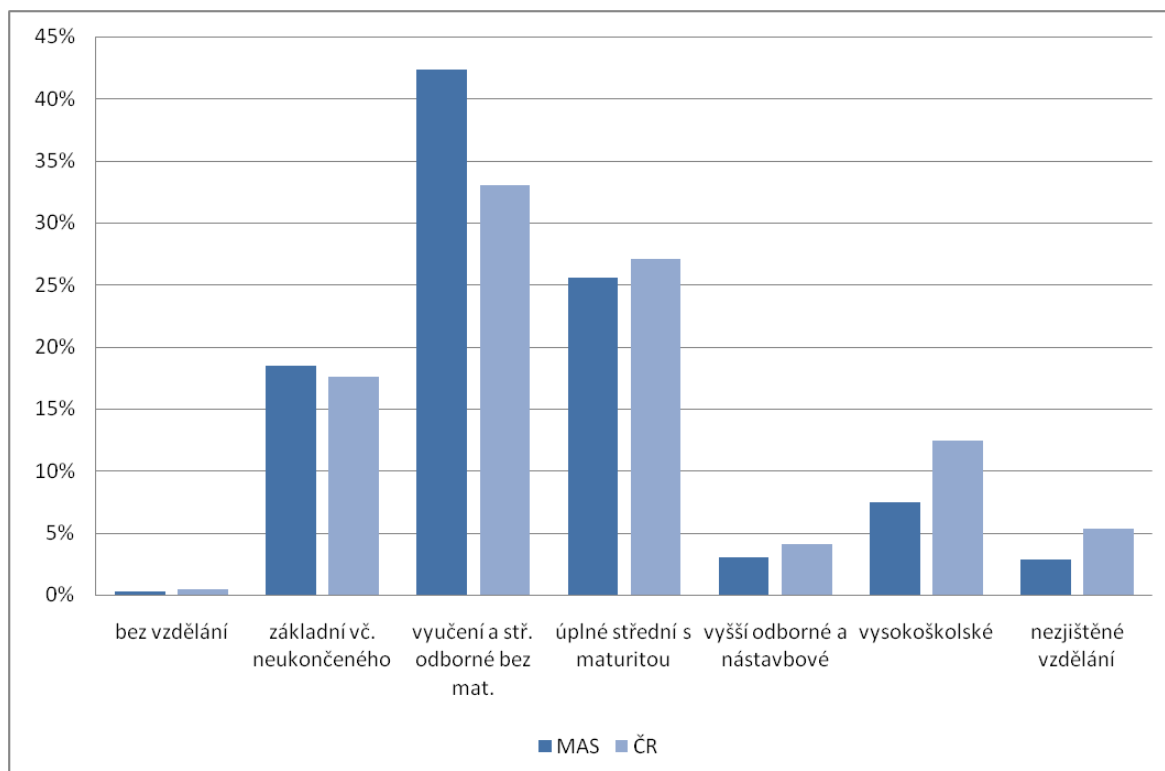


Zdroj: [6] ČSÚSLDB, 2014

Projekt: Podpora vzniku strategie komunitně vedeného místního rozvoje pro území MAS LEADER –
Loucko, z.s.,
Reg. č. CZ.1.08/3.2.00/14.00331

Pokud je srovnávána vzdělanostní struktura území MAS jako celku a České republiky, je zřejmé, že MAS má větší podíl obyvatel se základním vzděláním, podstatně větší podíl obyvatel vyučených nebo středoškolsky vzdělaných bez maturity. Naopak na území MAS LEADER - Loucko je menší podíl vysokoškolsky vzdělaných, pokud srovnáváme údaje za rok 2011 s údaji za ČR.

Obrázek č. 195 – Srovnání vzdělanostní struktury obyvatel MAS a ČR v roce 2011



Zdroj: [6] ČSÚSLDB, 2014

Významnými nositeli rozvoje daného území jsou především jednotlivé **obce**, které připravují a realizují **rozvojové záměry** od technické infrastruktury, přes zajištění služeb pro obyvatelstvo až po péči o venkovské prostředí či zázemí pro cestovní ruch a trávení volného času. Volení zastupitelé i ostatní aktivní spoluobčané v jednotlivých obcích na území MAS LEADER - Loucko disponují dlouholetými zkušenostmi místního rozvoje a života obcí a z využíváním vlastních i dotačních finančních zdrojů.

Podmínkou úspěšného naplnění této strategie jsou především kvalitní lidské zdroje a to jak ve veřejném sektoru (samospráva i pracovníci v oblasti státní správy), tak i v soukromém sektoru.

Udržení a rozvoj profesně zdatných a zkušených pracovníků ve veřejném sektoru bude záviset především na vývoji rozpočtů obcí, popř. dalších veřejných subjektů.

Město BRTNICE

je jedním z aktivních nositelů veřejného života a dění. Město disponuje velice dobrým občanským vybavením a zajišťováním služeb pro občany na velmi dobré úrovni.

Je to zejména zázemí pro oblast **zdravotnictví a sociálních služeb**. Město má své zdravotní středisko, ve kterém mají své ordinace praktický lékař, praktický lékař pro děti a dorost, zubní lékař i ženský lékař. Veměstě se nachází i dvě lékárny. Město má **Centrum denních služeb** včetně pečovatelské služby. Pracovníci poskytující sociální služby vnímají svoji práci nejenom jako povolání, ale především jako poslání pomoci bližnímu. Jejich motto je „*Podaná ruka je víc než slova*“. V rámci své činnosti nabízí např. různé zájmové činnosti, vycházky, besedy, vzdělávací programy, pohybové aktivity pro udržení kondice, procvičování paměti a motoriky apod.

V oblasti školství disponuje město **mateřskou školou**, jejíž hlavní filozofií je zaměřovat se na zlepšení tělesné zdatnosti, vedení dětí ke zdravým životním návykům a postojům a k podporování pohybových dovedností. Velice aktivní ve své činnosti je i **základní škola**, která se aktivně zapojuje do života města, pořádá kulturní akce pro rodiče, vede děti k získávání kladného vztahu k celoživotnímu vzdělávání, oceňování kulturních hodnot, sebepoznání a pružnému přizpůsobování změnám, k ochraně životního prostředí a k respektování druhých. Do této oblasti lze zařadit i **Komunitní centrum Krok za krokem a MC Včelka**, které kromě pravidelných setkávání pořádají zajímavé akce a nabídky pro rodiče s dětmi. Společně s městem Brtnice a s Chaloupky o.p.s. pořádají farmářsko-řemeslné trhy z cíle nabídnout občanům kvalitní potraviny, zeleninu, ovoce a výrobky od regionálních pěstitelů, chovatelů a výrobců.

Město Brtnice podporuje nejenom organizace, kterých je zřizovatelem, ale také neziskové organizace a spolky, kterých ve městě působí několik desítek v různých oblastech volnočasových aktivit. Mezi jedny z nejaktivnější patří **sbory dobrovolných hasičů** ve všech místních částech města Brtnice. Jejich aktivity jsou zaměřeny na pořádání požárních soutěží, práci s dětmi a mládeží, ale také do organizování např. plesů, stavění „májek“, kulturních programů apod. Dalším aktivním spolkem je **TJ Sokol Brtnice**, který kromě různých sportovních oddílů (fotbal, futsal, volejbal, nohejbal, hokej, kulturistika, cvičení pro ženy rodiče a děti) se může pochlubit oddílem mažoretok, který vystupuje na všech brtnických akcích, ale i na akcích v blízkém okolí.

V širokém okolí jsou dobře známé „**Brtnické kovadliny**“ což představuje setkání uměleckých kovářů na zámku v Brtnici. Cílem je představit umělecké kováře u výhní a kovadlin, shromáždit na výstavě kovaná umělecká díla a ukázat veřejnosti kovářství v celé rozmanitosti a šíří a získat mezi diváky další příznivce, zvláště u mladých adeptů tohoto oboru. V rámci podpory rozvoje podnikatelského sektoru je plánováno rozšíření a dovybudování **průmyslové zóny**.

Město Brtnice připravuje investiční záměry či jednotlivé projekty s cílem čerpat finanční prostředky na jejich realizaci z různých dotačních titulů jako např. Kraj Vysočina, OPŽP, SZIF, Ministerstvo kultury a další.

Úspěšnost získávání dotací je vidět na stále se měnícím vzhladu nejenom samotného města Brtnice, ale i místních částí.

Městys KAMENICE

je také jedním z aktivních nositelů veřejného života a dění nejenom v samotném městyse, ale i místních částech. Městys disponuje velice dobrým občanským vybavením a zajišťováním služeb pro občany na velmi dobré úrovni.

Je to zejména zázemí pro oblast **zdravotnictví a sociálních služeb**. Městys má své zdravotní středisko, ve kterém mají své ordinace praktický lékař, praktický lékař pro děti a dorost, zubní lékař i ženský lékař. Městys má **Domov pokojného stáří**, kde službu určenou seniorům a lidem se zdravotním postižením zajišťuje Charitativní pečovatelská služba.

V oblasti školství disponuje městys **mateřskou školou**, jejímž cílem je vytvářet vhodné podmínky pro celkový rozvoj osobnosti každého dítěte. Velice aktivní ve své činnosti je i **základní škola**, jejímž úkolem je dát dětem především základ vědomostí pro celý budoucí život. Pedagogický sbor MŠ a ZŠ spolupracují s městysem a pořádají ročně několik společných akcí pro veřejnost. ZŠ má vlastní školní zahradu, kde žáci vlastními silami si ji budují a obhospodařují.

Městys Kamenice podporuje nejenom organizace, kterých je zřizovatelem, ale také neziskové organizace a spolky, kterých v městyse působí několik desítek v různých oblastech volnočasových aktivit. Mezi jedny z neaktivnější patří i tady **sbor dobrovolných hasičů**. Jejich aktivity jsou zaměřeny na pořádání požárních soutěží, práci s dětmi a mládeží, pořádání plesů, masopustu, dětských dnů a dalších společenských a kulturních akcí. Dalšími aktivními spolky zajišťující sportovní akce jsou dvě organizace a to SK Kamenice sdružené pod ČSTV (Český svaz tělesné výchovy) a **TJ Sokol Kamenice** sdružené pod ČOS (Česká obec sokolská). SK Kamenice každoročně ke konci května pořádá, ve spolupráci s městysem Kamenice, běh „**Kamenická 15**“, která je i zařazena do seriálu závodů o pohár „Běžce Vysočiny“. Dalším aktivním spolkem městyse s dlouholetou tradicí je místní **Jednota Orel**, která se převážně věnuje pořádání kulturních a společenských akcí a to především nacvičováním divadelních her. Kulturní život v Kamenici je neobvykle bohatý a i místní obyvatelstvo se akcí zúčastňuje v hojném počtu.

Městys Kamenice v minulém období čerpala nemalé dotace na realizaci svých projektů a to např. z Kraj Vysočina, OPŽP, SZIF, MZe. **Úspěšnost získávání dotací** je vidět na stále se měnícím vzhladu a funkčnosti městyse. I v následujícím plánovacím období počítá městys s využitím dotačních titulů na realizaci svých záměrů, projektů či finanční pomoc aktivním spolkům apod.

Městys LUKA NAD JIHLAVOU

je jedním z aktivních nositelů veřejného života a dění. Městys disponuje velice dobrým občanským vybavením a zajišťováním služeb pro občany na velmi dobré úrovni.

Je to zejména zázemí pro oblast **zdravotnictví a sociálních služeb**. Městys má své zdravotní středisko, ve kterém mají své ordinace praktičtí lékaři, praktický lékař pro děti a dorost, zubní lékař i ženský lékař a rehabilitace. V městyse se nachází i lékárna. Městys má také **Dům s pečovatelskou službou**, kde službu určenou seniorům a lidem se zdravotním postižením zajišťuje Charitativní pečovatelská služba. V roce 2015 byla dokončena přestavba staré sýpky na denní stacionář, ve kterém Charitativní pečovatelská služba zajišťuje denně péči o seniory, dále zde působí nízkoprahové centrum pod názvem MAJÁK a v budově jsou vyhrazeny i klubovny pro činnost místních spolků.

V oblasti školství disponuje městys **mateřskou školou**, jejíž vzdělávací činnost dětí je založena na přímých zážitcích dítěte vycházejí z jeho samostatné činnosti a individuální volby. Ve své činnosti je **základní škola** zaměřena na vytváření podmínek směřujících k celoživotnímu vzdělávání, kladnému postoji ke svému okolí, kamarádům. Velmi oceněna veřejností jsou připravovaná veřejná vystoupení jak např. „Školní akademie“, „Pro maminky“ nebo „slavnostní rozsvícení vánočního stromu“ před muzeem apod. Plno akcí probíhá ve spolupráci s městysem a s dalšími organizacemi působících v městyse (MS Luka n. Jihl., místní knihovna a muzeum – besedy, výstavy, Klub přátel Luk). ZŠ využívá i místní firmy k exkurzím do jejich provozoven a tím vytváří žákům i představu o volbě budoucího povolání.

Do této oblasti lze i začlenit **Mateřské centrum Domeček, o. s.** Zde mají rodiče možnost seznámit se s Montessori pedagogikou, aktivně využít čas na mateřské dovolené, děti zde navazují první kontakty se svými vrstevníky a maminky nové přátelství. Děti se učí nové říkadla, písničky, hry, tanečky a další aktivity, které rozvíjejí smyslové vnímání. Přes letní prázdniny pořádá mateřské centrum Letní družiny. Týdny jsou od sebe tematicky odděleny, takže děti, které družiny navštěvují po celé léto, se nenudí. Také napomáhá ohroženým skupinám obyvatelstva ve své cílové skupině k aktivní seberealizaci prostřednictvím komunitní práce. Další neziskovou organizací se zaměřením na vzdělávání a volnočasové aktivity pro děti předškolního a školního věku je i **Škola pro rozvoj venkova**.

Městys Luka nad Jihlavou podporuje činnosti všech aktivních spolků a organizací, které v městyse působí v různých oblastech volnočasových aktivit. Jen namátkou lze jmenovat **sbor dobrovolných hasičů**, který pracuje s mládeží, účastní se hasičských soutěží, pořádá plesy či velice dnes známe „prasečí hody v době masopustu“. **Myslivecké sdružení** každoročně pro děti ze ZŠ pořádá vzdělávací programy např. „Putování po pytlácké stezce“, **rybáři** pak každoročně organizují pro děti rybářské soutěže. Mezi velmi aktivní spolek patří i **Kamarádi balkánského ranče**, jejímž hlavním cílem je především sdružovat hudebníky a ostatní kamarády za účelem veřejného vystupování a organizování kulturních akcí a tím napomáhat rozvoji kultury a využití volného času. Každoročně již několik let pořádají charitativní akci tzv. „Májové slavnosti“, jejíž výtěžek je

darován např. místní Charitativní službě v Lukách nad Jihlavou. Další jejich, dnes již známou a mezi spoluobčany oblíbenou akcí, je podzimní konání „Dne řemesel“.

V rámci podpory rozvoje podnikatelského sektoru je plánováno rozšíření a dovybudování **průmyslové zóny** směr Otín.

Městys Luka nad Jihlavou připravuje investiční záměry či jednotlivé projekty s cílem čerpat finanční prostředky na jejich realizaci z různých dotačních titulů jako např. Kraj Vysočina, OPŽP, IROP, SZIF a další. **Úspěšnost získávání dotací** je vidět na stále se měnícím vzhledu městyse a realizací volnočasových aktivit pro občany.

I v dalších **obcích BÍTOVČICE, KOZLOV, PUKLICE, VELKÝ BERANOV A VYSOKÉ STUDNICE** jsou nositelem kulturních a společenských akcí, vždy i za finanční spoluúčasti obce, **převážně sbory dobrovolných hasičů**, které se účastní okrskových, okresních nebo krajských soutěží v požárním sportu, pracují s mládeží, pořádají svoje plesy, masopusty, zabíjačky, koštování mladých vín, pálení čarodějnic, dětské dny apod. Některé sbory pro členy pořádají jednodenní i vícedenní zájezdy.

Aktivní jsou i **myslivecká sdružení, rybáři, zahrádkáři i chovatelé**.

Dalším aktivním sdružením je např. sdružení **Pampeliška, Vysoké Studnice**, které pořádá nejrůznější kulturní, vzdělávací a společenské akce pro děti i dospělé např. Velikonoční dobytí Pahorku, Cvičení pro zdraví, zájmové kroužky pro děti. Dalším aktivním sdružením je i **Občanské sdružení rodičů a přátel obce Studénky** (Puklice) z cílem zvelebení místní části obce, příspěvní ke kulturnímu dění a vytvoření prostředí pro společné trávení času dětí a jejich rodičů. Členové sdružení pořádají spoustu akcí pro děti i dospělé. Pro děti např. tříkrálový průvod, karneval, loučení s létem, drakiáda, Halloween, vánoční besídka a pro dospělé oslava valentýna, MDŽ, pouť....

Dalším aktivně působícím spolkem je **Místní akční skupina LEADER- Loucko** jejímž hlavním motivem bylo otevření programů na podporu rozvoje venkova LEADER ČR a následně LEADER+, Svoji dosavadní činnost zaměřila formou spolupráce s jinými MAS na realizaci kulturních projektů jako např.: „*Chuť a vůně domova*“ (projekt spolupráce s MAS Český Les a MAS Krajina srdce). Projekt prezentoval tradiční regionální recepty, přičemž některé si mohly zájemkyně i zájemci přímo vyzkoušet uvařit v šesti obcích. Nejúspěšnější recepty pokrmů byly publikovány v kuchařce, kterou vydaly zúčastněné MAS. Po úspěšné prezentaci na domácí půdě byly recepty prezentovány i v jiných regionech (Podkrkonoší, Domažlice). Dalším projektem spolupráce (s MAS Sdružení růže o.s. a MAS Pomalší o.p.s) bylo „*Kovářství včera a dnes*“. Cílem uspořádaných aktivit bylo podpořit cestovní ruch na území a propagovat dědictví regionu – kovářské řemeslo a jejich nositele. Výstupem projektu na území všech tří MAS bylo rozšířené muzeum řemesel, nová expozice kovářství, zrekonstruovaná středověká kovárna na Hradě Pořešín a naučná stezka věnovaná historii i současnosti kovářského řemesla. Třetím, úspěšně realizovaným projektem, podpořený v rámci Programu rozvoje venkova a s účastí

Projekt: Podpora vzniku strategie komunitně vedeného místního rozvoje pro území MAS LEADER –
Loucko, z.s.,
Reg. č. CZ.1.08/3.2.00/14.00331

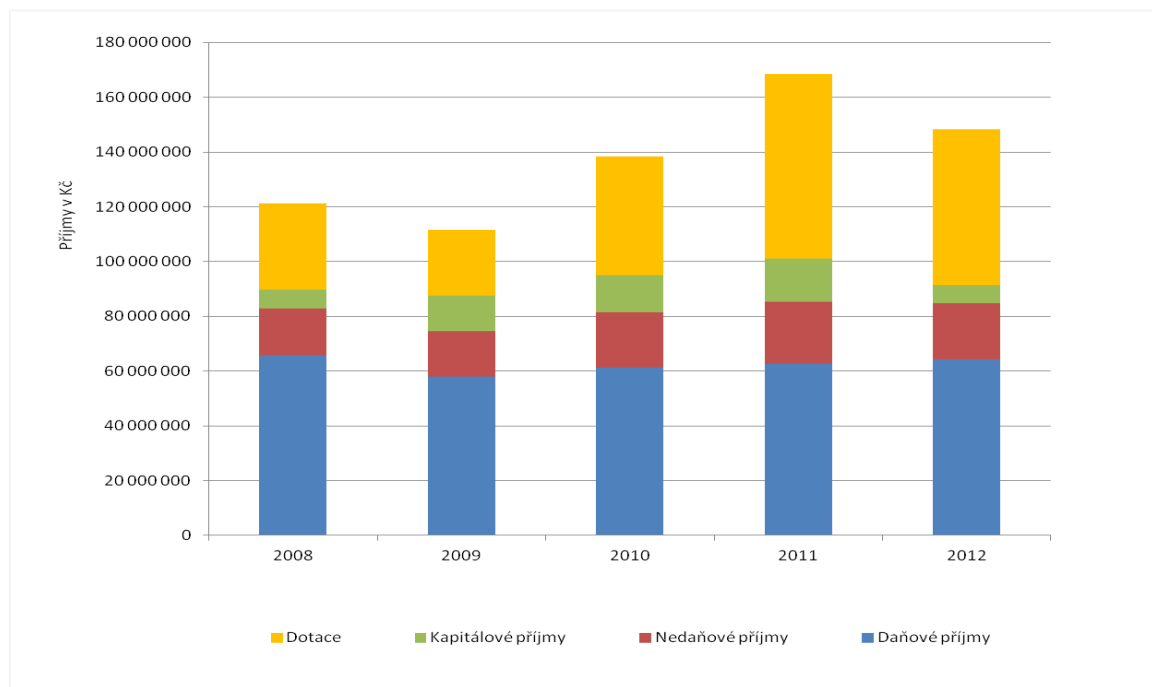
partnerských místních akčních skupin (Via rustica o.s. a MAS Českomoravské pomezí o.p.s) byl pod názvem *S nůši do světa řemesel*. Tento projekt byl zaměřen na vzdělávání pracovníků muzeí, kulturních zařízení a dalších organizací, které se zabývají historií, tradicemi a řemesly v těchto regionech, neřemeslné kurzy pro děti a rodiny s dětmi, školy a umělecké školy, neziskové organizace pracující s dětmi a mládeží, apod. a na aktivní účast na regionálních akcích (přehlídka dovedností dětí, ukázky řemesel v podání dětí a mládeže).

2.6.3 Vlastní finanční zdroje území

Velmi důležitým **zdrojem financování rozvoje regionu** na úrovni MAS jsou **rozpočty obcí**. Indikativní data o struktuře a časovém vývoji příjmů a výdajů obcí na území MAS LEADER – Loucko jsou uvedena v následujících dvou grafech.

Z grafu příjmů je zřejmé, že MAS LEADER - Loucko má daňové příjmy kolem 60 000 000 Kč ročně. Nepatrně vyšší byly v roce 2008, 2011 a 2012. Kapitálové příjmy dosahovaly v letech 2008 a 2012 téměř 7 000 000 Kč, zatímco v ostatních letech (tj. 2009, 2010 a 2011) se pohybovaly v rozmezí 13 až 15 000 000 Kč. Dotace postupně narůstají až na 57 milionů Kč v roce 2012. Nedaňové příjmy se v letech 2008 až 2012 pohybují v rozmezí 16 až 20 milionů Kč.

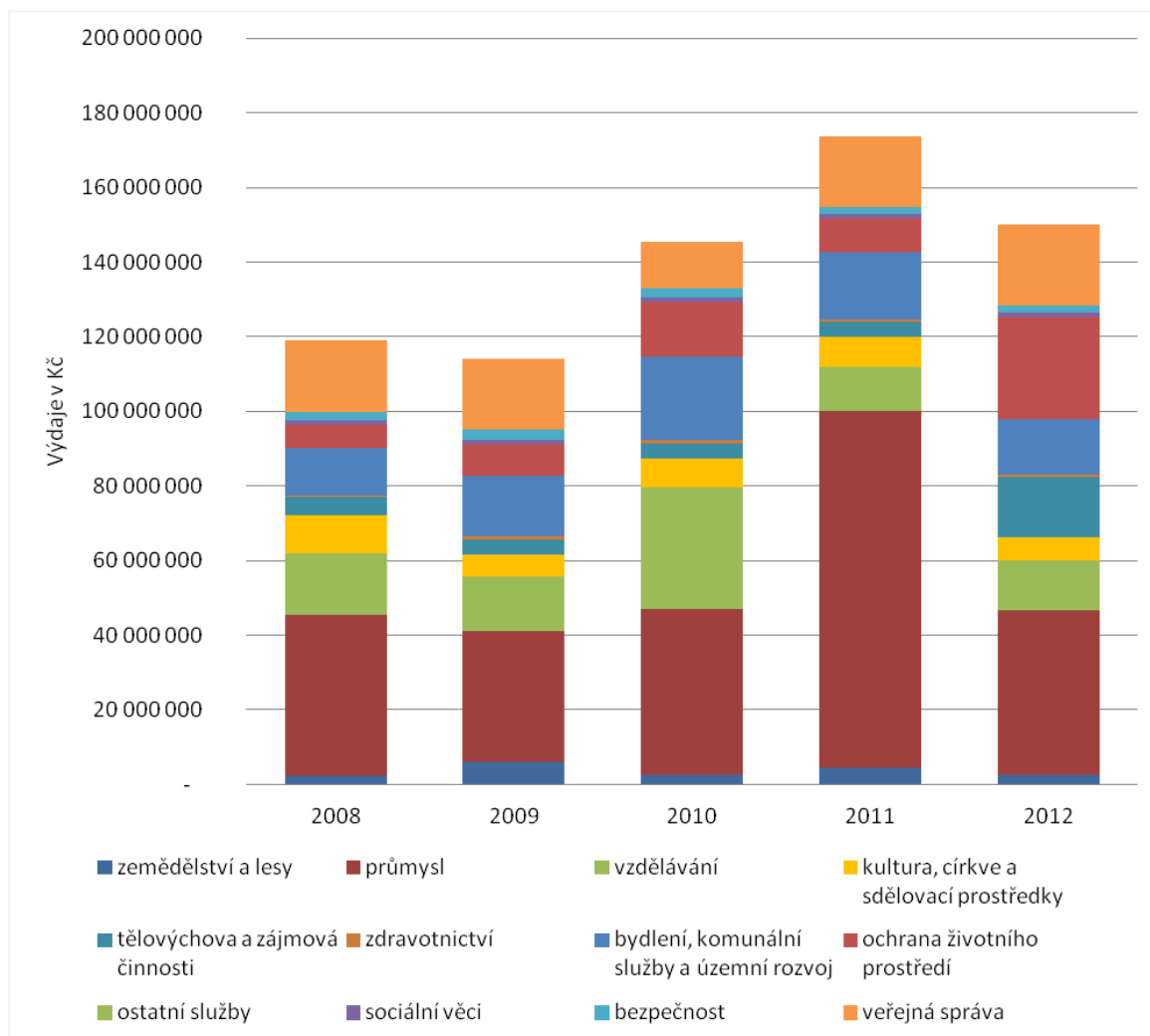
Obrázek č. 196 – Jednotlivé typy příjmů MAS LEADER - Loucko v letech 2008 - 2012



Zdroj: [9] Rozpočty obcí, 2014

Projekt: Podpora vzniku strategie komunitně vedeného místního rozvoje pro území MAS LEADER –
Loucko, z.s.,
Reg. č. CZ.1.08/3.2.00/14.00331

Obrázek č. 197– Druhé určení výdajů MAS LEADER - Loucko v letech 2008 – 2012

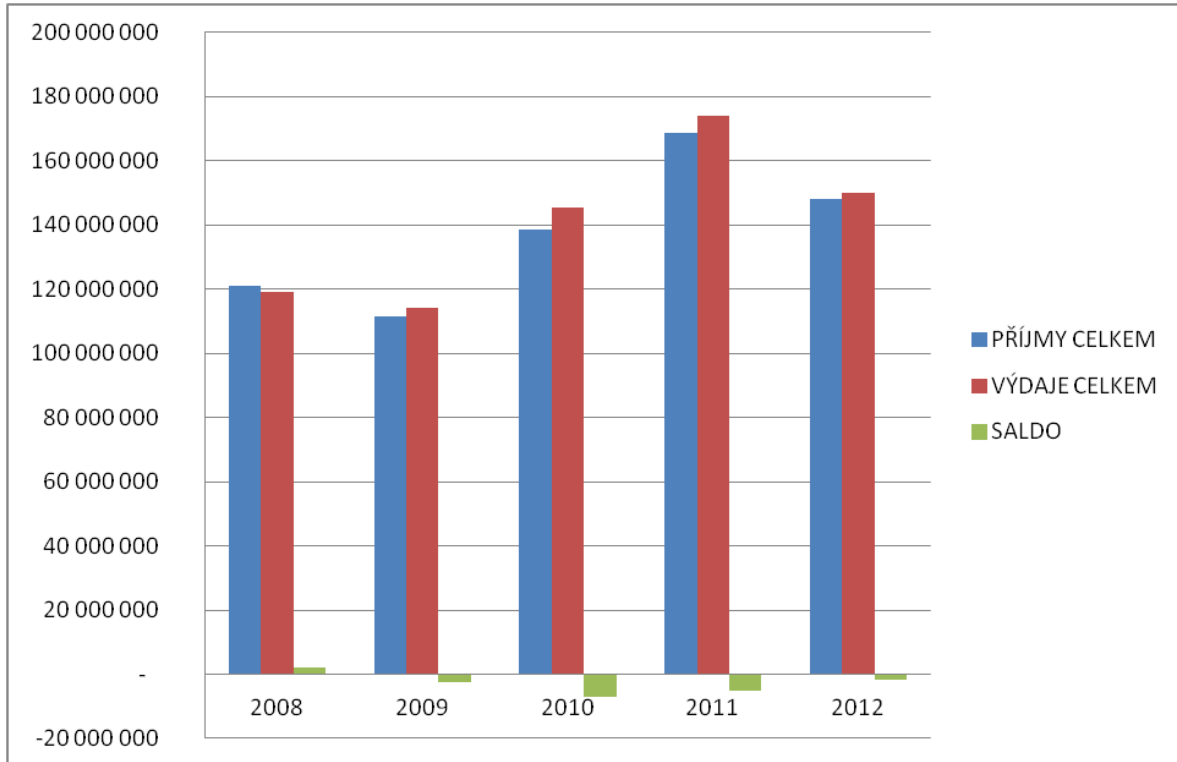


Zdroj: [9] Rozpočtyobcí, 2014

Jedním z ukazatelů ekonomické stability obcí regionu MAS je porovnání **bilance celkových příjmů a výdajů** těchto obcí. Tato bilance je znázorněna níže uvedeném grafu, ze kterého je zřejmé, že obce regionu byly schopny v letech hospodářské konjunktury (tj. 2008 a 2009) vytvářet přebytkovou bilanci, zatímco v období ekonomického poklesu byla bilance příjmů a výdajů deficitní.

Projekt: Podpora vzniku strategie komunitně vedeného místního rozvoje pro území MAS LEADER –
Loucko, z.s.,
Reg. č. CZ.1.08/3.2.00/14.00331

Obrázek č. 198 – Bilance příjmů a výdajů MAS LEADER - Loucko v letech 2008 – 2012

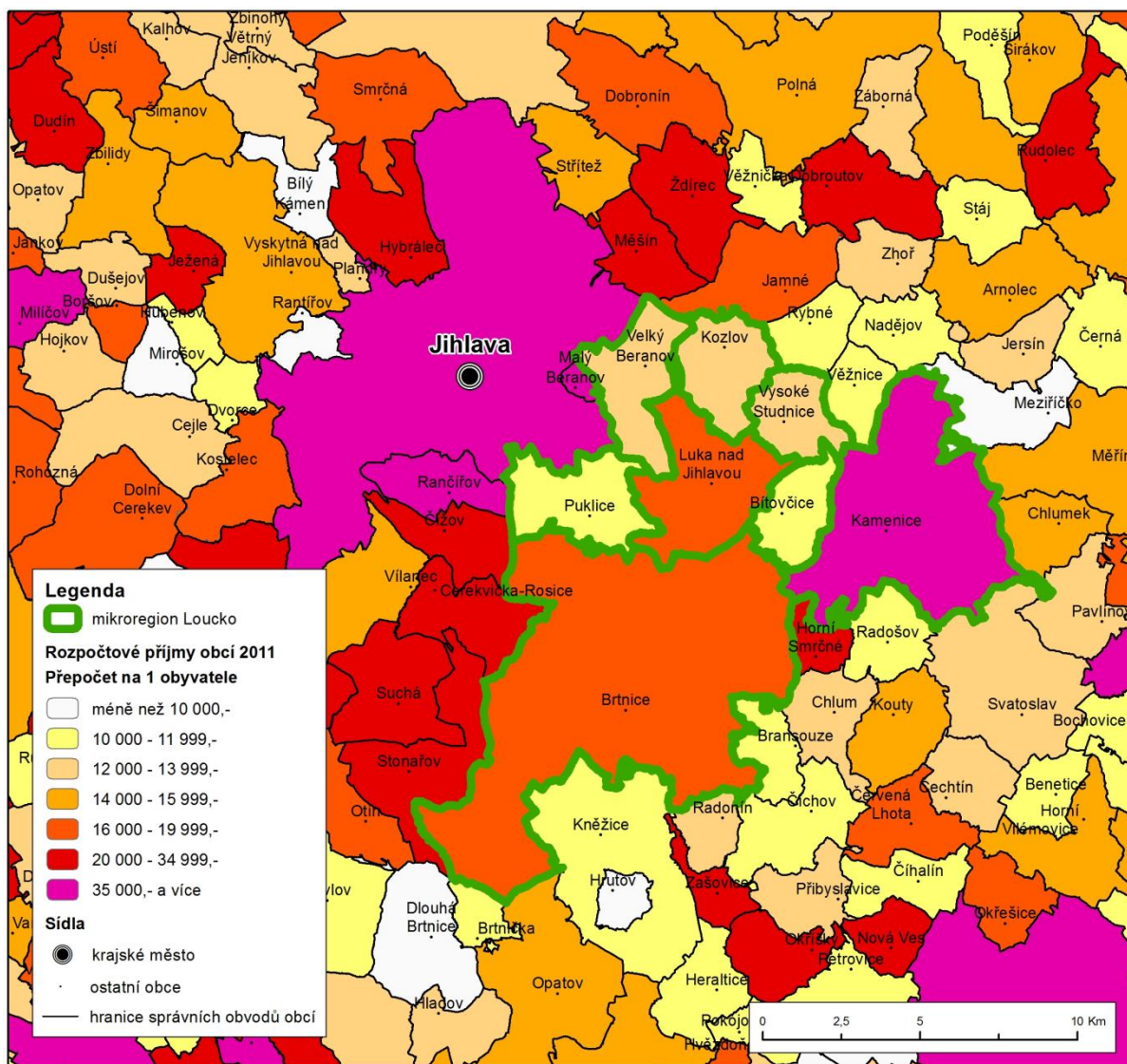


Zdroj: [9] Rozpočtyobcí, 2014

Jak je patrné z níže uvedeného kartogramu, městys Kamenice má na jednoho obyvatele rozpočtové příjmy vyšší než 35 000 Kč, obce Brtnice a Luka nad Jihlavou přesahují rozpočtovými příjmy na jednoho obyvatele 16 000 Kč. Puklice a Bítovčice mají nad 10 000 Kč a Kozlov, Vysoké Studnice a Velký Beranov nad 12 000 Kč na jednoho obyvatele. Sousední obce kraje Vysočina a jejich rozpočtové příjmy je možné vidět na obrázku níže.

Projekt: Podpora vzniku strategie komunitně vedeného místního rozvoje pro území MAS LEADER –
Loucko,,zs,
Reg. č. CZ.1.08/3.2.00/14.00331

Obrázek č. 199 – Rozpočtové příjmy obcí na jednoho obyvatele v MAS LEADER - Loucko v roce 2011



Zdroj: [3] Kraj Vysočina, 2013

3. Strategická část

V této části strategie je nejprve formulována **vize rozvoje** území MAS LEADER - Loucko. Následuje stanovení **strategických a specifických cílů** rozvoje území včetně základního zdůvodnění cílů a cílových skupin, na které jsou zaměřeny. V dalších kapitolách je provedena **prioritizace cílů** a následně jsou upřesněna nejdůležitější **konkrétní opatření**, která mají vést k naplnění uvedených cílů. V další kapitole jsou shrnuty **indikátory naplňování** jednotlivých cílů strategie včetně jejich cílových hodnot pro rok 2023. Následující kapitoly obsahují nejdůležitější **integrační prvky** této strategie, **návaznost stanovených cílů** na jiné relevantní strategie různých úrovní, **akční plán** pro realizaci vybraných opatření přes strukturu MAS a nakonec návaznost strategie na **horizontální témata**.

3.1 Stanovení vize, strategických cílů, specifických cílů a opatření

3.1.1 Vize rozvoje území

Poloha území MAS LEADER – Loucko v těsné blízkosti krajského města Jihlava a výhodná poloha a tím i dopravní dostupnost v blízkosti dálnice D1 ovlivňuje celkový směr vývoje jednotlivých obcí v příštích letech. Mladí lidé dojíždějí denně do škol, za sportem či kulturou do krajského města. Vzhledem k existenci velkých podniků v krajském městě jako je např. BOSCH Diesel, s. r. o., Automotive Lighting, s. r. o., Kronospan CR, s. r. o., Kostelecké uzeniny, a. s., Moravské kovárny, a. s., dojíždí za prací více jak polovina obyvatel z území MAS LEADER – Loucko. Také existence velkých supermarketů, zdravotních a sociálních služeb, kulturních akcí v Jihlavě má velký vliv na zajištění kvalitních veřejných služeb v jednotlivých obcích. **Všechny tyto aspekty ovlivňují VIZE rozvoje území MAS LEADER – Loucko na roky 2014 -2020.**

V navrhované strategii jsou na základě výstupů z analytické části, z dotazníkových šetření vymezeny – **vize, strategické cíle a specifické cíle**, které se budou realizovat prostřednictvím jednotlivých aktivit a opatření nutných k naplnění cílů.

Vize je zaměřena na nabídku příjemných podmínek pro život, zdravé a bezpečné bydlení, atraktivní nabídky a příležitosti pro aktivní trávení volného času, zajištění základní zdravotní a sociální péče tak, aby tyto prvky byly rozhodující při rozhodování a volbě bydlení na území MAS LEADER – Loucko.

Vize a cíle MAS LEADER – Loucko stojí na rozvoji klíčových oblastí - hmotná infrastruktura, zaměstnanost, životní prostředí (zemědělství), veřejný život a veřejné služby, které jsou vzájemně provázány a doplňují se.

V oblasti **hmotné infrastruktury** výstupy z dotazníkových šetření odhalily investiční potřeby do udržitelnosti a **rekonstrukcí objektů** v majetku jednotlivých obcí, investic do kulturních **památek** či památek místního významu. Největší požadované investice jsou v oblasti **inženýrských sítí** a to v oblasti odkanalizování a zabezpečení kvality, do komunikací a chodníků. Ze strany občanů je nejvíce podporována aktivita do rozšíření nabídky volnočasových aktivit v oblasti sportu a kultury.

V oblasti **zaměstnanosti** je cílem se zaměřit na zlepšení místních podmínek, rozšíření průmyslových lokalit tak, aby byla nejenom zachována existence stávajících výrobních podniků či služeb, ale hlavně se zaměřit na další rozvoj **v podnikání a rozšíření vzniku pracovních míst přímo v bydlišti**. Dojíždka za zaměstnáním má vliv na úniku prostředků a primárních výhod plynoucích pro obce ze zaměstnání místních občanů a následně druhotných prostředků plynoucích ze spotřeby.

V oblasti **životního prostředí** je hlavním cílem se zaměřit na pomoc stávajícím drobným zemědělcům a na vytvoření podmínek **začínajícím mladým zemědělcům**, zajistit jim odbyt jejich produktů v největší míře přímo na území MAS LEADER – Loucko, vytvořit zdravé konkurenční prostředí např. pořádáním farmářských trhů apod. Do této oblasti patří také **obnova krajinného rázu Vysočiny**, jako jsou remízky, polní a lesní cesty, odbahnění rybníků, údržba nebo výstavba protipovodňových poldrů.

Oblasti **veřejného života a veřejných služeb** jsou pro území velice důležitá. Od nich se také vyvíjí postoj obyvatelů k samotnému území či obci. Obyvatelé jsou základním kamenem každé obce. Obce disponují základním občanským vybavením (např. zdravotní a sociální zařízení, mateřské a základní školy, ..), které je třeba dále rozvíjet, modernizovat, udržovat a dbát na rozvoj funkčního využití a zefektivnění provozu. Také *dobře fungující samospráva obce je základem rozvojových aktivit i kvality života v obci.*

Při naplňování této vize by měly být respektovány následující **základní principy**:

- **Inovační přístup** – při realizaci strategie bude kladen důraz na identifikaci inovačních řešení, tedy efektivních způsobů dosahování rozvojových cílů regionu (prostřednictvím inspirace z jiných domácích i zahraničních venkovských regionů i vlastními inovacemi).
- **Udržitelný rozvoj regionu** – respekt k životnímu prostředí a snaha o zachování kulturních a přírodních hodnot dalším generacím
- **Integrační přístup** – budou aktivně hledány synergie a eliminovány negativní dopady při naplňování jednotlivých cílů této strategie ve vztahu k naplňování cílů ostatních.
- **Zpětná vazba** – Strategie bude pravidelně vyhodnocována z hlediska svého dopadu a efektivity, aby byla schopná reagovat na měnící se podmínky.
- **Partnerství** – maximální zapojení relevantních aktérů z různých sektorů do plánování a realizace opatření naplňujících strategii, úsilí o spolupráci a síťování mezi relevantními aktéry za účelem vzniku a rozvoje synergií
- **Transparentnost** – zdroje na realizaci této strategie jsou z významné části zdroji veřejnými. Otevřenost je proto klíčovým principem při realizaci strategie.

V souladu s výše uvedenou definicí kvality života a s vymezením jejích základních sfér byly na základě výsledků analytické části v následující kapitole **naformulovány strategické a specifické cíle** rozvoje regionu.

3.1.2 Strategické a specifické cíle, jejich cílové skupiny a zdůvodnění

Na základě analýz provedených v předchozích kapitolách a na základě formulované vize rozvoje území MAS LEADER - Loucko bylo formulováno těchto 5 strategických rozvojových cílů území MAS LEADER - Loucko na roky 2014 - 2020:

- Strategický cíl 1 – **Významné zlepšení hmotné infrastruktury**
- Strategický cíl 2 – **Rozvoj podnikání a dostatek pracovních míst**
- Strategický cíl 3 – **Konkurenceschopné zemědělství a zdravá krajina**
- Strategický cíl 4 – **Bohatý veřejný život**
- Strategický cíl 5 – **Kvalitní veřejné služby**

Každý strategický cíl je dále členěn na 2 – 6 cílů specifických cílů. Protože tyto strategické cíle mají **oporu v analytické části strategie**, byla její kapitola 2. rozdělena do 5 oddílů tak, aby korespondovaly s 5 uvedenými strategickými cíli (Ve druhé kapitole předchází tomuto členění jeden oddíl navíc týkající se obyvatelstva území MAS / obce).

V následujícím textu jsou jednotlivé strategické cíle rozděleny do stanovených cílů specifických. Specifických cílů je celkem 18 a u každého je uvedena jeho hlavní cílová skupina a stručné zdůvodnění. **Konkrétní opatření** nebo návrhy na typové projekty naplňující tyto cíle jsou uvedeny v kapitole 3.4.

Strategický cíl 1 – Významné zlepšení hmotné infrastruktury

V rámci tohoto strategického cíle bylo stanoveno těchto 5 specifických cílů:

- Specifický cíl 1.1 – **Funkční a energeticky úsporné budovy**
 - *Cílové skupiny:* Občané obcí na území MAS LEADER - Loucko využívající veřejné budovy ke svým aktivitám, zástupci veřejné správy na území MAS LEADER - Loucko.
 - *Zdůvodnění:* Tlak veřejnosti na funkční i estetické hledisko veřejných budov. Nutnost investic do snižování energetické náročnosti budov sloužících k bydlení. Potřeba zajistit úsporu energií a zavádění ekologicky šetrnějších zdrojů vytápění.

Zástupci veřejné správy obcí na území MAS LEADER - Loucko identifikovali investice do veřejných budov jako důležitou podmínku jejich **funkčnosti i provozní efektivity**. Zároveň občané obce citlivě vnímají stav těchto budov nejen z funkčního, ale také z estetického hlediska. Část veřejných budov přitom slouží také jako zázemí pro **vzdělávání, sportovní a kulturní akce** a některé budovy mají význam pro rozvoj cestovního ruchu.

Jako druhá skupina potřebných opatření byla identifikována nutnost investic do snižování **energetické náročnosti budov sloužících k bydlení**. Úspory energií (výměny oken/dveří, zateplování obálek budov) a zavádění ekologicky šetrnějších zdrojů vytápění mají dva podstatné pozitivní efekty:

- a) **Ekonomický** – uvolnění uspořenéých zdrojů domácností pro další spotřební výdaje (zvýšení kupní síly) nebo pro úspory
- b) **Environmentální** – snížení zátěže pro životní prostředí v místě (omezení neekologických zdrojů vytápění) i ve větším měřítku (snížení energetické náročnosti českých domácností a pokles nároků na výrobu energií)

- Specifický cíl 1.2 – **Vyhovující stav inženýrských sítí**

- *Cílové skupiny:* Občané území MAS LEADER – Loucko a zejména ti, kteří nejsou doposud napojeni na veřejnou kanalizaci, ČOV nebo veřejný vodovod.
- *Zdůvodnění:* Část obyvatelstva MAS LEADER – Loucko postrádá napojení na dostačující veřejnou kanalizační síť a ČOV, v některých obcích chybí i veřejný vodovod. Projekty v této oblasti byly zástupci obcí identifikovány jako jednoznačně finančně nejvýznamnější a zároveň nejpotřebnější typ veřejných investic.

Inženýrské sítě zabezpečují **základní technické funkce** v obcích, především zásobování pitnou vodou, odvádění a čištění odpadních vod, veřejné osvětlení, veřejný rozhlas, zásobování energiemi, ale také dostupnost internetu. Na následující roky jsou na území MAS LEADER - Loucko plánovány především investice do kanalizace a ČOV na dosud nepokrytém území, resp. rekonstrukce stávající nevyhovující infrastruktury. Budování a údržba většiny inženýrských sítí patří do gesce obcí a dalších subjektů veřejného sektoru.

- Specifický cíl 1.3 – **Kvalitní silnice, cesty, chodníky a cyklostezky**

- *Cílové skupiny:* Občané území MAS LEADER – Loucko; v širším smyslu návštěvníci a turisté.
- *Zdůvodnění:* Místní komunikace jsou prioritou pro zajištění kvalitního života v obci a zároveň nezbytným předpokladem pro rozvoj motorizované i nemotorizované mobility v regionu. Cyklostezky a podobné stavby mají kromě toho jednoznačně pozitivní dopad na rozvoj cestovního ruchu a zvyšování propustnosti krajiny.

Liniové stavby spadající pod tento cíl jsou nezbytným předpokladem pro rozvoj **motorizované i nemotorizované mobility** v regionu. Při přípravě této strategie bylo zjištěno, že jejich stavu věnují občané **velkou pozornost** a považují ho za jeden z hlavních indikátorů rozvoje svých obcí. Cyklostezky a podobné stavby mají kromě toho jednoznačně pozitivní dopad na rozvoj **cestovního ruchu a zvyšování propustnosti krajiny**.

- Specifický cíl 1.4 – **Opravené a využívané památky**

- *Cílové skupiny:* Občané území MAS LEADER – Loucko; v širším smyslu návštěvníci a turisté.
- *Zdůvodnění:* Využívání památek a jejich dostupnost je významným faktorem pro cestovní ruch. Opravené a využívané památky pomohou zvýšit atraktivitu území a přilákají na území MAS LEADER – Loucko nové návštěvníky a turisty.

Za **hlavní pozitivum území MAS LEADER – Loucko** považují jeho občané okolní zachovalou přírodu a kulturní krajinu včetně památek historických i místního významu. Nemovité památky jsou také výrazným faktorem pro **cestovní ruch** a mohou sloužit jako zázemí pro **kulturní aktivity** v regionu. Do jejich oprav a dalšího funkčního využívání proto mají směřovat investice také v letech 2014 – 2020.

- Specifický cíl 1.5 – **Atraktivní zázemí pro odpočinek a volnočasové aktivity**

- *Cílové skupiny:* Občané území MAS; v širším smyslu návštěvníci a turisté.
- *Zdůvodnění:* Kvalitnímu zázemí pro volnočasové aktivity a veřejným prostranstvím přikládají občané i starostové obcí MAS LEADER – Loucko jednoznačně vysokou prioritu. Kvalitní sportoviště a zázemí pro volný čas má pozitivní dopad na zvyšování spokojenosti občanů s životem v regionu (díky větší nabídce možností), prevenci kriminality mládeže, podporu rozvoje cestovního ruchu atd.

Z dotazování občanů obcí MAS LEADER -Loucko vyplývá, že kvalitnímu zázemí pro **volnočasové aktivity a veřejným prostranstvím** přikládají respondenti **vysokou prioritu**. Kvalitní sportoviště jsou nejen doplňkovou veřejnou infrastrukturou, ale mohou mít pozitivní dopad také na další jevy – zvyšování **spokojenosti občanů** s životem v regionu (díky větší nabídce možností), **prevence kriminality** mládeže, podpora rozvoje **cestovního ruchu** atd.

Strategický cíl 2 – Rozvoj podnikání a dostatek pracovních míst

V rámci tohoto strategického cíle byly stanoveny tyto 3 specifické cíle:

- Specifický cíl 2.1 – **Konkurenceschopní podnikatelé**

- *Cílové skupiny:* Občané regionu a zejména podnikatelé na území MAS LEADER – Loucko
- *Zdůvodnění:* Podnikatelský sektor je nejdůležitějším poskytovatelem pracovních míst, a proto je důležité, aby byl na dobré úrovni a neustále se rozvíjel. Místní podnikatelé mají zájem o dotační podporu především v oblasti modernizace technologického zázemí.

Tento strategický cíl je naplňován jednak prostřednictvím **podpory podnikatelských subjektů** a podnikání obecně, jednak zvyšováním **nabídky pracovních míst** na straně veřejného sektoru a zvyšování **schopnosti občanů získat a udržet si práci v místě bydliště**.

- Specifický cíl 2.2 – **Vysoká zaměstnanost a dostatek pracovních míst**

- *Cílové skupiny:* Všichni občané regionu, zejména ti v produktivním věku.
- *Zdůvodnění:* Ačkoliv je míra zaměstnanosti většinou závislá na externích faktorech, které nejsou ovlivnitelné v rámci obce nebo regionu, přesto existuje celá řada aktivit, kterými lze ovlivnit zaměstnanost a tvorbu pracovních míst. Jde například o přípravu průmyslových zón, vzdělávání pro trh práce, využívání institutu veřejně prospěšných prací, podporu sociálního podnikání apod.

Tento strategický cíl je naplňován prostřednictvím zaměstnávání místních obyvatel, kteří jsou evidováni na úřadu práce, např. na veřejně prospěšné práce.

- Specifický cíl 2.3 – **Území atraktivní pro návštěvníky**

- *Cílové skupiny:* Všichni občané regionu, kteří chtějí volný čas trávit v blízkosti svého bydliště, turisté a návštěvníci regionu.
- *Zdůvodnění:* Potřeba prezentovat region a zatraktivnit jej nejenom pro občany regionu, ale i pro externí návštěvníky. Díky zvýšené atraktivitě budou plynout dodatečné příjmy do regionu.

Tento strategický cíl je a bude i nadále naplňován převážně údržbou a dalším budováním cyklotras a cyklostezek, které jsou pro daný region velmi atraktivní a jsou výrazným faktorem pro rozvoj **cestovního ruchu, rozšíření služeb a tím i nabídky pracovních míst.**

Strategický cíl 3 – Konkurenceschopné zemědělství a zdravá krajina

V rámci tohoto strategického cíle byly stanoveny tyto 2 specifické cíle:

- Specifický cíl 3.1 – **Konkurenceschopní zemědělci, potravináři a lesní hospodáři**

- *Cílové skupiny:* Zemědělci, potravináři a lesní hospodáři; v širším smyslu jejich zákazníci.
- *Zdůvodnění:* Zemědělci, potravináři i lesní hospodáři ve své výrobní činnosti musejí obstát v národní i mezinárodní konkurenci a proto potřebují kontinuálně inovovat své provozní a výrobní kapacity.

Zemědělství a lesnictví ovlivňují naprostou většinu katastrálního území obce, zabezpečují **přímou produkci** z přírodních zdrojů území, vytvářejí místně vázaná **pracovní místa** a zodpovídají za **péči o krajinu**. Zemědělci, potravináři i lesní hospodáři ve své výrobní činnosti musejí obstát v národní i mezinárodní konkurenci a proto potřebují **kontinuálně inovovat** své provozní a výrobní kapacity.

Projekt: Podpora vzniku strategie komunitně vedeného místního rozvoje pro území MAS LEADER –
Loucko,„zs,
Reg. č. CZ.1.08/3.2.00/14.00331

- Specifický cíl 3.2 – **Stabilní krajina**

- *Cílové skupiny:* Majitelé pozemků, zemědělci a lesníci; v širším smyslu fyzické a právnické osoby, občané MAS LEADER - Loucko.
- *Zdůvodnění:* Stabilizovat krajinu, zvýšit její estetičnost, funkčnost a ekologickou stabilitu je v zájmu nejenom majitelů pozemků, zemědělců a lesníků, ale i právnických a fyzických osob a ostatních občanů MAS LEADER - Loucko. Stabilizací krajiny jsou chráněny vodní zdroje, ekosystémy a jsou zaváděna preventivní opatření proti znečišťování životního prostředí.

Tento strategický cíl bude naplňován důležitým typem investic a to dovybudováním kanalizačních sítí včetně ČOV (viz. strategický cíl 1.), které ovlivňují kvalitu povrchových i podpovrchových vod .

Strategický cíl 4 – Bohatý veřejný život

V rámci tohoto strategického cíle byly stanoveny tyto 2 specifické cíle:

- Specifický cíl 4.1– **Dobré hmotné zázemí pro veřejný život**

- *Cílové skupiny:* Občané MAS LEADER - Loucko, především zástupci a členové zájmových spolků.
- *Zdůvodnění:* Pro zlepšení kvality života v MAS LEADER - Loucko je důležité i příjemné a funkční zázemí pro fungování spolků a také prostředky na organizování akcí, které přivedou do MAS LEADER – Loucko další návštěvníky.

Možnosti kvalitního kulturního a sportovního vyžití zajišťovaného místními spolky jednoznačně **zvyšují kvalitu života v obcích**. Bohatý veřejný život je pro mnoho lidí jedním z faktorů ovlivňujících rozhodování, zda se do dané obce **přistěhovat**. Kromě toho zvyšuje návštěvnickou atraktivitu místa, může snižovat riziko kriminality mládeže a posiluje pocit sounáležitosti obyvatel s obcí.

- Specifický cíl 4.2 – **Dostatek zdrojů pro kvalitní veřejné akce a zachování tradic**

- *Cílové skupiny:* Občané MAS LEADER - Loucko, členové spolků v jednotlivých obcích, v širším smyslu návštěvníci regionu a turisté.
- *Zdůvodnění:* Místní spolky organizují v průběhu roku celou řadu veřejných akcí, které podporují aktivní život v obcích MAS LEADER - Loucko a udržují na živu tradice regionu. Aby tyto akce mohly být realizovány, tak je nutné zajistit finanční pokrytí nutných nákladů souvisejících s organizací těchto akcí. Ve většině případů je práce vložena do organizace akcí založená na dobrovolné (bezplatné) činnosti.

Spolky pořádají na území MASLEADER-Loucko **desítky akcí pro veřejnost ročně**. Téměř veškerá práce vložena do těchto akcí je založená na **dobrovolné (bezplatné) činnosti**. Smyslem tohoto specifického cíle

je usilovat o **pokrytí nutných nákladů**, které souvisejí s kvalitními akcemi pro veřejnost tak, aby jejich konání či rozsah nebyly ohroženy nedostatkem finančních zdrojů a staly se z nich tradice, které mají své místo ve veřejném životě.

Strategický cíl 5 – Kvalitní veřejné služby

- Specifický cíl 5.1 – **Kvalitní vzdělávání v mateřské a na základní škole**
 - *Cílové skupiny:* Občané MAS LEADER – Loucko, žáci základních a mateřských škol.
 - *Zdůvodnění:* Vzdělávání, kvalita vzdělávání a dobré zázemí pro vzdělávání jsou prioritními oblastmi celé společnosti, a proto jsou důležité i v rámci MAS LEADER – Loucko. Důraz je kladen na dobré zázemí pro vzdělání a na kvalitu výuky. Velmi důležitým momentem je také podpora volnočasových aktivit mládeže.

- Specifický cíl 5.2 – **Vyhovující zdravotní péče a sociální služby**
 - *Cílové skupiny:* Občané MAS LEADER - Loucko
 - *Zdůvodnění:* V MAS LEADER – Loucko přibývá obyvatel v poproduktivním věku, proto je třeba zabezpečit kvalitní zdravotní péči a sociální služby. Zároveň je potřeba naplňovat rostoucí nároky na kvalitu a nové technologické i organizační trendy ve zdravotní péči, proto je začleněn do strategie i tento specifický cíl.

Rozvojové cíle v této oblasti se proto zaměřují jednak na **udržení rozsahu a kvality** těchto služeb, jednak na jejich **další zlepšování** v souladu s rostoucími nároky na služby a s aktuálními trendy. Smyslem tohoto cíle je prevence škodlivých sociálních disparit a zlepšování přístupu k těmto službám.

- Specifický cíl 5.3 – **Kompletní obslužnost veřejnou dopravou**
 - *Cílové skupiny:* Občané MAS, návštěvníci a turisté, pracující v obcích MAS LEADER - Loucko.
 - *Zdůvodnění:* Občané a návštěvníci MASLEADER - Loucko mají stále větší nároky na kvalitu, a proto je důležité zlepšovat rozsah dopravní obslužnosti a udržovat kvalitu této služby. Důraz je kladen také na technologické trendy a především podporu udržitelných forem dopravy.

Podobně jako v oblasti cíle 5.2 půjde v letech 2014 – 2020 především o **udržení stávajícího rozsahu a standardu** dopravní obslužnosti. Také dopravní obslužnost a její zázemí (zastávky, nástupiště atd.) budou také dále zlepšovány, aby naplňovaly rostoucí nároky na kvalitu a byly reagovaly na nové technologické i organizační trendy a potřeby – především podpora **udržitelných forem dopravy**.

Projekt: Podpora vzniku strategie komunitně vedeného místního rozvoje pro území MAS LEADER –
Loucko,„zs,
Reg. č. CZ.1.08/3.2.00/14.00331

• Specifický cíl 5.4 – **Kvalitní služby úřadů**

- *Cílové skupiny:* Občané MAS LEADER - Loucko, podnikatelé na území MAS.
- *Zdůvodnění:* V současné době je plánováno především udržení stávajícího rozsahu a standardu služeb poskytovaných veřejnými úřady. Tyto služby by měly být neustále zlepšovány, aby naplňovaly rostoucí nároky na kvalitu a potřeby.

• Specifický cíl 5.5 – **Ekologické nakládání s odpady**

- *Cílové skupiny:* Občané MAS LEADER – Loucko .
- *Zdůvodnění:* Cílem tohoto specifického cíle není pouze zamezit znečištění životního prostředí odpady, ale také zvyšovat podíl znovu používaného odpadu a podporovat perspektivní metody nakládání s touto surovinou.

• Specifický cíl 5.6 – **Rozvoj mezisektorové spolupráce a strategického plánování**

- *Cílové skupiny:* Občané MAS LEADER – Loucko, právnické a fyzické osoby působící na území MAS.
- *Zdůvodnění:* Cílem tohoto specifického cíle je podpořit spolupráci firem, neziskových organizací a spolků působících v různých sektorech a navzájem se doplňovat. Důležitým momentem je podpora strategického plánování vedoucího k rozvoji území MAS LEADER – Loucko jako celku.

3.1.3 Stanovení priorit

V předchozích kapitolách bylo na základě participativní a expertní přípravy Integrované strategie území MAS LEADER – Loucko definováno **5 strategických**, dlouhodobých cílů a v rámci nich **18 realizačních**, specifických cílů. Prioritizace rozvojových cílů pro tuto strategii reflektuje následující komplexní sadu faktorů (blíže viz. kapitola 2.2.):

- **Preference vyjádřené občany** v rámci **komunitních projednávání** strategie - vždy byly pokládány a detailně vyhodnocovány otázky typu „Jakou oblast/problém/aktivitu považuje za klíčovou pro zlepšení kvality života v místě, kde žijete?“
- **Preference občanů** vyjádřené respondenty **Ankety pro občany** – prioritizační otázka, v rámci které občané dle vnímání investiční důležitosti řadili rozvojové oblasti
- **Preference starostů obcí / zastupitelů** vyjádřené v **dotazníku pro starosty**, v osobních **strukturovaných rozhovorech** se všemi starosty a dále v **přehledu investičních potřeb obcí** na roky 2014 - 2020 (potřeby prioritizovány na třístupňové škále)

- **Názory zástupců dalších 5 cílových skupin** z různých sektorů zapojených do **přípravy** strategie
- **Znění relevantních** rozvojových **strategií** na národní, krajské i místní úrovni (viz kapitola 2.5.)

Výsledkem zvážení uvedených názorů a statistických dat jsou strategické a realizační cíle specifikované v kapitole 2.2. Platí, že všechny tyto cíle jsou **rozvojovými prioritami** regionu MAS LEADER – Loucko. Na základě zvážení výše uvedených prioritizačních faktorů bylo dále 18 realizačních cílů rozděleno do dvou skupin:

1. Prioritní cíle regionu nejvyšší důležitosti:

- Specifický cíl 1.1 – Funkční a energeticky úsporné budovy
- Specifický cíl 1.2 – Vyhovující stav inženýrských sítí
- Specifický cíl 1.3 – Kvalitní silnice, cesty, chodníky a cyklostezky
- Specifický cíl 1.4 – Opravené a využívané památky
- Specifický cíl 1.5 – Atraktivní zázemí pro odpočinek a volnočasové aktivity
- Specifický cíl 2.1 – Konkurenceschopní podnikatelé
- Specifický cíl 3.1 – Konkurenceschopní zemědělci, potravináři a lesní hospodáři
- Specifický cíl 3.2 – Stabilní krajina
- Specifický cíl 5.1 – Kvalitní vzdělávání v mateřských a na základních školách
- Specifický cíl 5.6 – Rozvoj mezisektorové spolupráce a strategického plánování

2. Prioritní cíle regionu:

- Specifický cíl 2.2 – Vysoká zaměstnanost a dostatek pracovních míst
- Specifický cíl 2.3 – Území atraktivní pro návštěvníky
- Specifický cíl 4.1 – Dobré hmotné zázemí pro veřejný život
- Specifický cíl 4.2 – Dostatek zdrojů pro kvalitní veřejné akce a zachování tradic
- Specifický cíl 5.2 – Vyhovující zdravotní péče a sociální služby
- Specifický cíl 5.3 – Kompletní obslužnost veřejnou dopravou
- Specifický cíl 5.4 – Kvalitní služby úřadů
- Specifický cíl 5.5 – Ekologické nakládání s odpady

3.1.4 Definice konkrétních opatření

V této kapitole jsou do úrovně specifických cílů strategie naformulována konkrétní **opatření pro jejich naplňování**. Kromě těchto opatření lze další návrhy na naplňování uvedených cílů čerpat z **kapitol 2.1 a 2.2**, které se po jednotlivých tématech zabývají problémy a potřebami území. Z hlediska konkrétních opatření je dále velmi relevantní kapitola 3.2.2, která **definuje příklady dobré praxe** spadající pod jednotlivé strategické

cíle a dále kapitola 3.2.1, která definuje hlavní integrační prvky. **Investiční potřeby obcí** realizující jednotlivá opatření jsou pak uvedeny v příloze této strategie.

Strategický cíl 1 – Významné zlepšení hmotné infrastruktury

Na základě provedených analýz a zapojení komunity do přípravy strategie byly jako **nejvhodnější konkrétní opatření** pro naplňování tohoto cíle formulovány následující opatření a aktivity:

- Specifický cíl 1.1 **Funkční a energeticky úsporné budovy**
 - *Opatření 1.1.1 Investice do funkčnosti a energetické efektivity budov:* Rekonstrukce a investice do budov základních a mateřských škol, obecních úřadů, zdravotních středisek, hasičských zbrojnic, domů pro seniory a ostatních budov využívaných veřejností; Výstavba a rekonstrukce obecních a sociálních bytů pro mladé rodiny a seniory; atd. (rekonstrukce a zateplení střech, výměna oken, zateplení a fasády budov, výměna kotlů,...)
- Specifický cíl 1.2 **Vyhovující stav inženýrských sítí**
 - *Opatření 1.2.1 Investice do inženýrských sítí:* Budování kanalizací a ČOV do obcí a místních částí, kde dosud nejsou zavedeny, rekonstrukce a rozšiřování stávajících kanalizací a ČOV, budování infrastruktury a instalace technologií pro alternativní čištění odpadních vod (optimalizace investičních nákladů a nákladů na provoz) atd. Budování veřejných vodovodů, kde doposud není. Vybudování či rekonstrukce internetové sítě, veřejného rozhlasu, veřejného osvětlení atd.
- Specifický cíl 1.3 **Kvalitní silnice, cesty, chodníky a cyklostezky**
 - *Opatření 1.3.1 Zvyšování kvality a bezpečnosti dopravní infrastruktury:* Rekonstrukce místních komunikací, výstavba nebo rekonstrukce chodníků, bezpečnostních přechodů, zvyšování bezpečnosti chodců a dalších účastníků provozu v obcích, výstavba nových zastávek pro veřejnou dopravu vč. zlepšování zázemí, výstavba parkovišť, podpora návaznosti individuální a veřejné hromadné dopravy, podpora hmotné infrastruktury pro udržitelné formy dopravy, oprava nebo výstavba nových cyklotras.
- Specifický cíl 1.4 **Opravené a využívané památky**
 - *Opatření 1.4.1 Zvyšování atraktivity památek:* Restaurování kulturních i místního významu památek, obnova fasád kostelů, revitalizace hřbitovů a opravy Božích muk, křížků, investice do údržby a rozvoje přírodních hodnot navázaných na památky (parky, aleje, krajinné prvky), podpora infrastruktury navázané na památky apod.

- Specifický cíl 1.5 **Atraktivní zázemí pro odpočinek a volnočasové aktivity**
 - *Opatření 1.5.1 Zlepšování a budování zázemí pro volnočasové aktivity:* Rekonstrukce koupališť, realizace přírodních koupališť, opravy a rekonstrukce sokoloven a kin, revitalizace zeleně v parcích, budování a rekonstrukce sportovních a dětských hřišť. Budování a úpravy alternativních sportovních ploch a areálů včetně vybavování cvičebními prvky. Budování naučných stezek.

Konkrétní investiční potřeby obcí spadající pod tento strategický cíl jsou uvedeny v příloze této strategie.

Strategický cíl 2 – Rozvoj podnikání a dostatek pracovních míst

Na základě provedených analýz a zapojení komunity do přípravy strategie byly jako **nejvhodnější konkrétní opatření** pro naplňování tohoto cíle formulovány následující aktivity:

- Specifický cíl 2.1 **Konkurenceschopní podnikatelé**
 - *Opatření 2.1.1 Zvyšování konkurenceschopnosti nezemědělských činností:* Podpora modernizace provozů a zařízení lokálních podnikatelů, podpora investic do rozšiřování činnosti, dodatečných služeb a zvyšování kvality stávajících sužeb/výroby, marketingová podpora místních podnikatelů, rozvoj cestovního ruchu, podpora sdílení služeb pro podnikatele, vytváření vhodných míst (průmyslových zón) pro vznik a rozvoj malých firem (např. inkubátory).
- Specifický cíl 2.2 **Vysoká zaměstnanost a dostatek pracovních míst**
 - *Opatření 2.2.1 Podpora zaměstnanosti v regionu:* Vybudování průmyslových zón, revitalizace brownfieldů, využívání veřejně prospěšných prací, podpora nových pracovních míst v rámci sociálního podnikání.
- Specifický cíl 2.3 **Území atraktivní pro návštěvníky**
 - *Opatření 2.3.1 Zvyšování atraktivity území pro cestovní ruch:* Podpora a rozvoj marketingových aktivit území obcí v rámci MAS LEADER - Loucko.

Konkrétní investiční potřeby obcí spadající pod tento strategický cíl jsou uvedena v příloze této strategie.

Strategický cíl 3 – Konkurenceschopné zemědělství a zdravá krajina

Na základě provedených analýz a zapojení komunity do přípravy strategie byly jako **nejvhodnější konkrétní opatření** pro naplňování tohoto cíle formulovány následující aktivity:

- Specifický cíl 3.1 **Konkurenceschopní zemědělci, potravináři a lesní hospodáři**
 - *Opatření 3.1.1 Zvyšování konkurenceschopnosti zemědělských činností:* Zavádění nových technologií v živočišné i rostlinné výrobě, snižování energetických výdajů (nové traktory s lepší účinností, zateplení budov, výměna oken, instalace led osvětlení apod.), modernizace a zvyšování efektivity lesnických a zemědělských podniků vč. zpracovatelů zemědělské produkce; investice do techniky pro práci v lese; umožnění nabídky vlastní produkce na území MASLEADER – Loucko
 - *Opatření 3.1.2 Zvyšování kvality lesnické infrastruktury:* Opravy a budování sítě lesních cest, zlepšování kvalitativních parametrů lesních cest, podpora protierozních a dalších environmentálních opatření, podpora prvků lesnické infrastruktury přispívajících k plnění reprodukčních funkcí lesa apod.
 - *Opatření 3.1.3 Zvyšování trhu zemědělských produktů:* Investice do výstavby a rekonstrukce budov, pořízení strojů a nástrojů pro zpracování zemědělských produktů, finální úpravu, balení, investice související se skladováním zpracovaných surovin apod.

- Specifický cíl 3.2 **Stabilní krajina**
 - *Opatření 3.2.1. Zvyšování ekologické stability krajiny:* Revitalizace a odbahnění rybníků, stabilizační a protierozní zásahy v krajině (remízky, aleje, tůně, ochrana vodních zdrojů, podpora retenční schopnosti krajiny, poldry), opatření na zvyšování průchodnosti krajiny a zachování přírodního dědictví, ochrana přírody (ochrana chráněných území a cenných ekosystémů, prevence a opatření proti znečišťování životního prostředí (lokální topeniště, hlukové a emisní znečištění dopravou, znečištění odpady), předcházení poškozování lesů, investice do zvyšování odolnosti a ekologické hodnoty lesních ekosystémů atd.

Konkrétní investiční potřeby obcí spadající pod tento strategický cíl jsou uvedena v příloze této strategie.

Strategický cíl 4 – Bohatý veřejný život

Na základě provedených analýz a zapojení komunity do přípravy strategie byly jako **nejvhodnější konkrétní opatření** pro naplňování tohoto cíle formulovány následující aktivity:

- Specifický cíl 4.1 **Dobré hmotné zázemí pro veřejný život**
 - *Opatření 4.1.1 Zlepšování zázemí pro veřejný život:* Rekonstrukce a budování sportovišť a jejich zázemí, kluboven a jejich dovybavení potřebnou technikou; rekonstrukce a modernizace vybavení kulturních domů, dětská hřiště atd.

- Specifický cíl 4.2 **Dostatek zdrojů pro kvalitní veřejné akce a zachování tradic**
 - *Opatření 4.2.1 Podpora veřejných akcí a zachování tradic:* Každoroční i jednorázová podpora sportovních a kulturních akcí (masopusty, pálení čarodějnic, dětské dny, přehlídky

hudebních skupin, divadelní vystoupení, sportovní soutěže), vzdělávací kurzy pro mládež, matky na mateřské dovolené, občany i seniory.

Konkrétní investiční potřeby obcí spadající pod tento strategický cíl jsou uvedena v příloze této strategie.

Strategický cíl 5 – Kvalitní veřejné služby

Na základě provedených analýz a zapojení komunity do přípravy strategie byly jako **nejvhodnější konkrétní opatření** pro naplňování tohoto cíle formulovány následující aktivity:

- Specifický cíl 5.1 **Kvalitní vzdělávání v mateřské a na základní škole**
 - *Opatření 5.1.1 Zvyšování kvality mateřských a základních škol:* Investice do zlepšování stavu a funkčnosti objektů ~~mateřských a základních škol~~, zvýšení kvalifikace pedagogů na základních i ~~mateřských~~ školách, vylepšení a nákup nových didaktických pomůcek, rozšiřování specializovaných učeben/dílen se zaměřením na technické, jazykové a přírodovědné obory, zvyšování kvality výuky prostřednictvím zvyšování kvality vzdělávání žáků i pedagogů (např. v oblasti péče o životní prostředí, občanské vzdělanosti atd.), zlepšování spolupráce s dalšími školami, podpora volnočasových aktivit mládeže apod.
- Specifický cíl 5.2 **Vyhovující zdravotní péče a sociální služby**
 - *Opatření 5.2.1 Zvyšování kvality zdravotnictví a sociálních služeb:* Rozšíření základní zdravotní péče (ordinační hodiny praktického lékaře i v malých obcích) - dostupnost zdravotní péče zejména pro seniory, investice do zázemí pro seniory a rozšíření pečovatelských služeb.
- Specifický cíl 5.3 **Kompletní obslužnost veřejnou dopravou**
 - *Opatření 5.3.1 Zlepšování parametrů veřejné dopravy:* Zlepšit dostupnost veřejné dopravy v jednotlivých obcích, podporovat udržitelné formy dopravy, podpora koordinace veřejné dopravy atd.
- Specifický cíl 5.4 **Kvalitní služby úřadů**
 - *Opatření 5.4.1 Zvyšování standardů veřejných služeb pro občany:* Modernizace vybavení a informačních technologií úřadů, opatření na zvyšování efektivity státní správy, snižování byrokratické zátěže, instalace kamer v obci (opatření proti kriminalitě), rozšíření bankovních služeb (bankomaty, úřední hodiny ČS), zachování a rozšíření služeb České pošty, apod.

- Specifický cíl 5.5 **Ekologické nakládání s odpady**
 - *Opatření 5.5.1 Zlepšování odpadového hospodářství:* Zajistit dostatečnou kapacitu výkupu odpadů, zvýšit počet zařízení k nakládání s biologickým odpadem, podpořit separovaný sběr odpadů, podpora komunitního kompostování, výstavba a rozšiřování sběrných dvorů atd.

- Specifický cíl 5.6 **Rozvoj mezisektorové spolupráce a strategického plánování**
 - *Opatření 5.6.1 Podpora mezisektorové spolupráce a strategického plánování:* Podpora projektů spolupráce mezi MAS na národní a mezinárodní úrovni, podpora sdílení dobré praxe, vytvoření platformy pro strategické plánování, podpora komunikaci firem napříč sektory, utváření komunity spolupracujících podnikatelů, kteří mají společný zájem rozvíjet svůj region a podpora těchto aktivit atd.

Konkrétní investiční potřeby obcí spadající pod tento strategický cíl jsou uvedena v příloze této strategie.

3.1.5 Indikátory míry dosažení cílů

Jedním ze základních principů této strategie je pravidelná **zpětná vazba** – tj. kontinuální monitoring **naplňování rozvojových cílů** strategie. Tato kapitola nejprve definuje systém monitorovacích indikátorů, následně uvádí jejich přehled vč. zdrojů, způsobu sledování a cílových hodnot k 31. 12. 2023.

Přístup ke stanovení indikátorů naplňování cílů strategie

U každého strategického i specifického cíle této strategie je nutné sledovat a vyhodnocovat jeho naplňování. Proto byly identifikovány indikátory, které informují o naplňování cílů prostřednictvím měření **výstupů a výsledků realizovaných opatření** či počtu intervencí v dané oblasti. Při formulaci těchto ukazatelů byly dodržovány následující principy:

- Sada indikátorů by měla být **nekomplikovaná** a ne příliš rozsáhlá, aby umožňovala přehledné hodnocení plnění strategických cílů.
- Indikátory se dělí na **strategické**, které sledují naplňování strategických cílů a na **specifické**, které se zaměřují na plnění dílčích specifických cílů.
- Pro každý specifický cíl byl navržen **jeden monitorovací indikátor**, který nejlépe vystihuje jeho plnění a to z hlediska celé strategie vč. Akčního plánu.

Zdrojem pro formulaci indikátorů byl zpravidla **Národní číselník indikátorů**. Cílové hodnoty indikátorů jsou formulovány jako **identifikované potřeby regionu** k 31. 12. 2023 v nejdůležitějších rozvojových oblastech. Reflektují potřeby území MAS LEADER Loucko zjištěné při přípravě této strategie, ale zároveň **respektují reálná omezení** (např. „absorpční kapacitu“ možných realizátorů opatření v dané oblasti).

Přehled strategických a specifických indikátorů

V platném Metodickém pokynu pro využití integrovaných nástrojů v programovém období 2014 – 2020 (verze z listopadu 2015) je uvedeno, že „Splnění strategického cíle může být dosaženo jen současným splněním uvedených specifických cílů strategie, které se skládají z jednotlivých opatření a jejich pod opatření/aktivit“. V souladu s tímto závazným principem byly strategické indikátory stanoveny jako **kompozitní ukazatele**. Strategických indikátorů je celkem 8, vždy jeden pro každý z 8 stanovených strategických cílů. Tento typ indikátoru vždy vyjadřuje **podíl** souhrnného **naplňování všech specifických indikátorů** spadajících pod tento cíl. To znamená, že strategický indikátor dosahuje 100% naplnění v případě, že jsou 100 % splněny cílové hodnoty všech indikátorů specifických, které spadají pod daný strategický cíl. Údaje v přehledové tabulce strategických indikátorů jsou proto pro všech 8 ukazatelů stejné.

V následujících tabulkách je uveden přehled jednotlivých strategických a následně specifických indikátorů pro rozvojové cíle MAS LEADER - Loucko. U každého indikátoru jsou uvedeny měrná jednotka, původ, cílová hodnota (potřeba) a zdroj hodnot.

Strategické monitorovací indikátory

Tabulka č. 40 - monitorovací indikátory

Strategický cíl	Indikátor	Měrná jednotka	Původ indikátoru	Cílová hodnota	Zdroj hodnot indikátoru
1 – Významné zlepšení hmotné infrastruktury	Naplňování dílčích indikátorů	%	MAS	100%	Výpočet
2 – Rozvoj podnikání a dostatek pracovních míst	Naplňování dílčích indikátorů	%	MAS	100%	Výpočet
3 – Konkurenceschopné zemědělství a zdravá krajina	Naplňování dílčích indikátorů	%	MAS	100%	Výpočet
4 – Bohatý veřejný život	Naplňování dílčích indikátorů	%	MAS	100%	Výpočet
5 – Kvalitní veřejné služby	Naplňování dílčích indikátorů	%	MAS	100%	Výpočet

Strategický cíl 1 – Specifické monitorovací indikátory

Tabulka č. 41- SC 1- monitorovací indikátory

Specifický cíl	1.1. Funkční a energeticky úsporné budovy
Kód indikátoru	651000
Název indikátoru	Plocha nově vybudovaných, regenerovaných a revitalizovaných objektů celkem
Preferovaný způsob určení hodnot	Agregace za všechny obce MAS z národní databáze NČI
Alternativní způsob určení hodnot	Odhad na základě vlastního průzkumu MAS

Projekt: Podpora vzniku strategie komunitně vedeného místního rozvoje pro území MAS LEADER –
Loucko, „zs,
Reg. č. CZ.1.08/3.2.00/14.00331

Cílová hodnota (31. 12. 2023)	800
Poznámka	(Stavební rekonstrukce objektů občanské vybavenosti; m2)

Specifický cíl	1.2. Vyhovující stav inženýrských sítí
Kód indikátoru	231300
Název indikátoru	Počet ekvivalentních obyvatel nově napojených na vyhovující ČOV
Preferovaný způsob určení hodnot	Agregace za všechny obce MAS z národní databáze NČI
Alternativní způsob určení hodnot	Odhad na základě vlastního průzkumu MAS
Cílová hodnota (31. 12. 2023)	2000
Poznámka	-

Specifický cíl	1.3. Kvalitní silnice, cesty, chodníky a cyklostezky
Kód indikátoru	75001
Název indikátoru	Počet realizací vedoucích ke zvýšení bezpečnosti v dopravě
Preferovaný způsob určení hodnot	Agregace za všechny obce MAS z národní databáze NČI
Alternativní způsob určení hodnot	Odhad na základě vlastního průzkumu MAS
Cílová hodnota (31. 12. 2023)	8
Poznámka	MAS částečně naplňuje Akčním plánem

Specifický cíl	1.4. Opravené a využívané památky
Kód indikátoru	632200
Název indikátoru	Počet zrekonstruovaných památkových objektů
Preferovaný způsob určení hodnot	Agregace za všechny obce MAS z národní databáze NČI
Alternativní způsob určení hodnot	Odhad na základě vlastního průzkumu MAS
Cílová hodnota (31. 12. 2023)	8
Poznámka	MAS částečně naplňuje Akčním plánem; započítávají objekty z Ústředního seznamu kulturních památek ČR.

Specifický cíl	1.5. Atraktivní zázemí pro odpočinek a volnočasové aktivity
Kód indikátoru	632510
Název indikátoru	Počet nových a zrekonstruovaných sportovně rekreačních zařízení celkem
Preferovaný způsob určení hodnot	Agregace za všechny obce MAS z národní databáze NČI
Alternativní způsob určení hodnot	Odhad na základě vlastního průzkumu MAS
Cílová hodnota (31. 12. 2023)	8
Poznámka	-

Projekt: Podpora vzniku strategie komunitně vedeného místního rozvoje pro území MAS LEADER –
Loucko, z.s.,
Reg. č. CZ.1.08/3.2.00/14.00331

Strategický cíl 2 – Specifické monitorovací indikátory

Tabulka č. 42 - SC 2 - monitorovací indikátory

Specifický cíl	2.1. Konkurenceschopní podnikatelé
Kód indikátoru	93701
Název indikátoru	Počet podpořených podniků/příjemců
Preferovaný způsob určení hodnot	Agregace za všechny obce MAS z národní databáze NČI
Alternativní způsob určení hodnot	Odhad na základě vlastního průzkumu MAS
Cílová hodnota (31. 12. 2023)	12
Poznámka	MAS částečně naplňuje Akčním plánem; započítávání pouze nezemědělských podnikatelů

Specifický cíl	2.2. Vysoká zaměstnanost a dostatek pracovních míst
Kód indikátoru	70100
Název indikátoru	Počet nově vytvořených pracovních míst - celkem
Preferovaný způsob určení hodnot	Agregace za všechny obce MAS z národní databáze NČI
Alternativní způsob určení hodnot	Výpočet z veřejných statistik zaměstnanosti ve srovnání s datem 1.1.2014
Cílová hodnota (31. 12. 2023)	15
Poznámka	MAS částečně naplňuje Akčním plánem

Specifický cíl	2.3. Území atraktivní pro návštěvníky
Kód indikátoru	410100
Název indikátoru	Počet projektů zaměřených na rozvoj cestovního ruchu
Preferovaný způsob určení hodnot	Agregace za všechny obce MAS z národní databáze NČI
Alternativní způsob určení hodnot	Odhad na základě vlastního průzkumu MAS
Cílová hodnota (31. 12. 2023)	3
Poznámka	MAS může částečně naplňovat Akčním plánem (podpora podnikatelů)

Projekt: Podpora vzniku strategie komunitně vedeného místního rozvoje pro území MAS LEADER –
Loucko, z.s.,
Reg. č. CZ.1.08/3.2.00/14.00331

Strategický cíl 3 – Specifické monitorovací indikátory

Tabulka č. 43 - SC 3 - monitorovací indikátory

Specifický cíl	3.1. Konkurenceschopní zemědělci, potravináři a lesní hospodáři
Kód indikátoru	93701
Název indikátoru	Počet podpořených podniků/příjemců
Preferovaný způsob určení hodnot	Agregace za všechny obce MAS z národní databáze NČI
Alternativní způsob určení hodnot	Odhad na základě vlastního průzkumu MAS
Cílová hodnota (31. 12. 2023)	12
Poznámka	MAS částečně naplňuje Akčním plánem; započítávání pouze zemědělství podnikatelé, zpracovatelé zemědělské produkce a lesní hospodáři

Specifický cíl	3.2. Stabilní krajina
Kód indikátoru	45415
Název indikátoru	Počet lokalit, kde byly posíleny ekosystémové funkce krajiny
Preferovaný způsob určení hodnot	Agregace za všechny obce MAS z národní databáze NČI
Alternativní způsob určení hodnot	Odhad na základě vlastního průzkumu MAS
Cílová hodnota (31. 12. 2023)	8
Poznámka	-

Strategický cíl 4 – Specifické monitorovací indikátory

Tabulka č. 44 - SC 4 - monitorovací indikátory

Specifický cíl	4.1. Dobré hmotné zázemí pro veřejný život
Kód indikátoru	511546
Název indikátoru	Počet podpořených projektů zaměřených na podporu kultury a volnočasových aktivit
Preferovaný způsob určení hodnot	Agregace za všechny obce MAS z národní databáze NČI
Alternativní způsob určení hodnot	Odhad na základě vlastního průzkumu MAS
Cílová hodnota (31. 12. 2023)	5
Poznámka	-

Specifický cíl	4.2. Dostatek zdrojů pro kvalitní veřejné akce a zachování tradic
Kód indikátoru	633105
Název indikátoru	Počet podpořených kulturních akcí
Preferovaný způsob určení hodnot	Agregace za všechny obce MAS z národní databáze NČI
Alternativní způsob určení hodnot	Odhad na základě vlastního průzkumu MAS
Cílová hodnota (31. 12. 2023)	40
Poznámka	-

Projekt: Podpora vzniku strategie komunitně vedeného místního rozvoje pro území MAS LEADER –
Loucko, z.s.,
Reg. č. CZ.1.08/3.2.00/14.00331

Strategický cíl 5 – Specifické monitorovací indikátory

Tabulka č. 45 -SC 5 - monitorovací indikátory

Specifický cíl	5.1. Kvalitní vzdělávání v mateřské a na základní škole
Kód indikátoru	50000
Název indikátoru	Počet podpořených vzdělávacích zařízení
Preferovaný způsob určení hodnot	Agregace za všechny obce MAS z národní databáze NČI
Alternativní způsob určení hodnot	Vlastní dotazování vzdělávacích zařízení/obcí na území MAS
Cílová hodnota (31. 12. 2023)	5
Poznámka	MAS částečně naplňuje Akčním plánem

Specifický cíl	5.2. Vyhovující zdravotní péče a sociální služby
Kód indikátoru	80100
Název indikátoru	Projekty na podporu zdraví - celkem
Preferovaný způsob určení hodnot	Agregace za všechny obce MAS z národní databáze NČI
Alternativní způsob určení hodnot	Odhad na základě vlastního průzkumu MAS
Cílová hodnota (31. 12. 2023)	5
Poznámka	(Podpora péče o zdraví, modernizace zdravotnického vybavení a dostupnosti zdravotnických služeb, aj.)

Specifický cíl	5.3. Kompletní obslužnost veřejnou dopravou
Kód indikátoru	610212
Název indikátoru	Počet obyvatel obsluhovaných zlepšenou veřejnou dopravou
Preferovaný způsob určení hodnot	Agregace za všechny obce MAS z národní databáze NČI
Alternativní způsob určení hodnot	Odhad na základě vlastního průzkumu MAS
Cílová hodnota (31. 12. 2023)	2000
Poznámka	Počet obyvatel, kterým je dostupná zlepšená veřejná doprava (zlepšení vozových parků, rekonstruované zastávky a přístupy k nim, signalizace atd.), bez ohledu na to, zda ji budou využívat.

Specifický cíl	5.4. Kvalitní služby úřadů
Kód indikátoru	MAS02
Název indikátoru	Projekty zaměřené na zvyšování bezpečnosti v obcích
Preferovaný způsob určení hodnot	Odhad na základě vlastního průzkumu MAS
Alternativní způsob určení hodnot	-
Cílová hodnota (31. 12. 2023)	2
Poznámka	Započítávají projekty typu kamerové systémy, měkké projekty v oblasti prevence kriminality a vandalismu, zlepšování činnosti policie, podpora ochrany veřejného majetku před odcizením a vandalismem atd.

Specifický cíl	5.5. Ekologické nakládání s odpady
Kód indikátoru	220100
Název indikátoru	Počet projektů zaměřených na nakládání s odpady
Preferovaný způsob určení hodnot	Agregace za všechny obce MAS z národní databáze NČI
Alternativní způsob určení hodnot	Odhad na základě vlastního průzkumu MAS
Cílová hodnota (31. 12. 2023)	3
Poznámka	-

Specifický cíl	5.6. Rozvoj mezisektorové spolupráce a strategického plánování
Kód indikátoru	MAS01
Název indikátoru	Počet rozvojových aktivit MAS - projekty spolupráce a nové iniciativy projektového typu
Preferovaný způsob určení hodnot	Zprávy o činnosti MAS
Alternativní způsob určení hodnot	-
Cílová hodnota (31. 12. 2023)	2
Poznámka	MAS částečně naplňuje Akčním plánem

3.2 Popis integrovaných a inovativních rysů strategie

3.2.1 Integrační prvky strategie – vzájemná provázanost cílů strategie

V této kapitole jsou definovány oblasti, které mají v území zajistit sjednocující, spojující, slučující charakter opatření v rámci naplňování jednotlivých cílů. Na integrační charakter jednotlivých aktivit a cílů lze nahlížet jako na vzájemnou **provázanost realizace** jednotlivých cílů.

V níže uvedeném přehledu jsou definovány **možné synergie** při naplňování jednotlivých strategických cílů ve vztahu k ostatním strategickým cílům. Dále jsou zdůrazněny aspekty, které je nutné při plánování opatření v daném cíli **vzít v úvahu**, aby nebylo ohrožení plnění cílů ostatních (tzv. zohlednění). Uvedený přehled není vyčerpávající, protože další synergie a zohlednění mohou být identifikovány v průběhu naplňování této strategie. Pro všechna tyto integrační prvky je klíčová **spolupráce jednotlivých relevantních subjektů** na území na realizaci strategie.

Rolí MAS LEADER – Loucko při realizaci této strategie je (podobně jako v případě inovativních prvků) snaha o **prosazování integračních prvků** v oblastech, kde je to vhodné. Toto prosazování může nabývat více podob, jde především o **informování** členů, popř. žadatelů o finanční podporu o možnostech a dobré praxi v oblasti integračních prvků, nastavení **výběrových kritérií** při administraci programů směrem k podpoře těchto prvků či aktivní role při **formování partnerství** různých subjektů na konkrétních projektech.

Projekt: Podpora vzniku strategie komunitně vedeného místního rozvoje pro území MAS LEADER –
Loucko,,zs,
Reg. č. CZ.1.08/3.2.00/14.00331

Tabulka č.41 – Provázanost cílů SCLLD MAS LEADER –Loucko – možné synergie a potřebná zohlednění při realizaci jednotlivých cílů ve vztahu k cílům ostatním (Strategický cíl 1)

Naplněvaný cíl	Rozvoj podnikání a dostatek pracovních míst	
	Synergie	Zohlednění
Významné zlepšení hmotné infrastruktury	<ul style="list-style-type: none"> - Maximalizace pozitivní dopadů budování inženýrských sítí a komunikací na podnikání v regionu (rozšíření k podnikatelským objektům, zasiťování průmyslových zón) - Přizvání místních podnikatelů do výběrových řízení na budování místní infrastruktury vč. volnočasového zázemí - Podpora budování dopravní infrastruktury pro nemotorovou dopravu (využitelné pro cestovní ruch) - Podpora budování infrastruktury kolem významných turistických cílů (komunikace, parkovací místa apod.) - Investice do oprav a modernizace komunikací a související infrastruktury (např. parkoviště) na hlavních osách dojížděky do zaměstnání 	<ul style="list-style-type: none"> - Zohlednění dopadů úprav veřejných prostranství na místní podnikatele (např. parkovací místa před obchody) - Zvážení dopadů budování nové infrastruktury na náklady podnikatelů (např. poplatky za vodné a stočné) - Posouzení možných pozitivních i negativních dopadů větších projektů (např. sportovní hala) na místní podnikatele - Při investičním rozhodování o opravě komunikací: zohledňování jejich významu pro ekonomiku regionu – např. dojížděku do zaměstnání, využívání významnými zaměstnavateli apod.
	Konkurenceschopné zemědělství a zdravá krajina	
	<ul style="list-style-type: none"> - Snižování negativních dopadů dopravy na životní prostředí při investicích do dopravní infrastruktury - Preference infrastrukturních projektů s pozitivním dopadem na čistoty ovzduší, povrchových i podpovrchových vod atd. 	<ul style="list-style-type: none"> - Zvážení dopadů budování nové infrastruktury a výstavby na krajinu a životní prostředí
	Bohatý veřejný život	
	Synergie	Zohlednění

	- Podpora budování dopravní infrastruktury pro nemotorovou dopravu – využitelná pro volný čas	- Zohlednění dopadů úpravy veřejných prostranství na volnočasové zázemí, především parky a veřejnou zeleň
	- Investice do turistických volnočasových aktivit, které mohou zároveň využívat občané na území MAS	- Zohlednění stavu a potřeb v oblasti volnočasové infrastruktury v daném místě při podpoře sportovního zázemí pro turisty
		- Při budování a modernizaci komunikací zohledňovat dopad na veřejná prostranství a bezpečnost chodců/ cyklistů
	Kvalitní veřejné služby	
	Synergie	Zohlednění
	- Podpora modernizace a snižování energetické náročnosti objektů sloužících k poskytování zdravotnických a sociálních služeb	- Zohledňování potřeb veřejné dopravy při plánování investic do dopravní infrastruktury
	- Podpora modernizace a snižování energetické náročnosti objektů škol a školek	

Tabulka č. 47 – Provázanost cílů SCLLD MAS LEADER – Loucko – možné synergie a potřebná zohlednění při realizaci jednotlivých cílů ve vztahu k cílům ostatním (Strategický cíl 2)

Naplněvaný cíl	Významné zlepšení hmotné infrastruktury	
	Synergie	Zohlednění
	- Veřejně prospěšné práce využívané ke zkvalitňování prostředí v obcích	- Zohlednění dopadu podpory podnikání a investic na životní prostředí v obcích (např. riziko zvýšení nákladní dopravy)
	- Projekty sociálního podnikání zaměřené na údržbu veřejných prostranství	
Rozvoj podnikání a dostatek pracovních míst	- Revitalizace brownfieldů pro potřeby podnikání zlepšující vzhled obcí	
	Konkurenceschopné zemědělství a zdravá krajina	
	Synergie	Zohlednění

Projekt: Podpora vzniku strategie komunitně vedeného místního rozvoje pro území MAS LEADER –
Loucko,,zs,
Reg. č. CZ.1.08/3.2.00/14.00331

	- Veřejně prospěšné práce využívané k péči o venkovskou krajinu	- Zohlednění dopadů investic do turistických atraktivit na kvalitu života v obcích (nároky na dopravu, parkování apod.) - Zohledňování dopadů podporovaných podnikatelských aktivit na ekologii a estetiku krajiny
Bohatý veřejný život		
	Synergie	Zohlednění
	- Podpora podnikatelských záměrů zlepšujících možnosti trávení volného času	--
Kvalitní veřejné služby		
	Synergie	Zohlednění
	- Projekty sociálního podnikání zaměřené na poskytování sociálních služeb - Poradenství klientům sociálních služeb v oblasti zaměstnanosti - Podpora podnikatelských záměrů kompenzujících nedostatečnou nabídku veřejných služeb	- Zohlednění vlivu podpory podnikatelského projektu na rozšíření a zkvalitnění nabízených služeb

Tabulka č. 48 – Provázanost cílů SCLLD MAS LEADER –Loucko – možné synergie a potřebná zohlednění při realizaci jednotlivých cílů ve vztahu k cílům ostatním (Strategický cíl 3)

Naplněvaný cíl	Významné zlepšení hmotné infrastruktury	
	Synergie	Zohlednění
	- Stabilizační a revitalizační zásahy v krajině zvyšující estetickou hodnotu prostředí v obcích	--
	Rozvoj podnikání a dostatek pracovních míst	
	Synergie	Zohlednění
Konkurenceschopné zemědělství a zdravá krajina	- Investice do lesnické infrastruktury s vedlejšími přínosy pro cestovní ruch (oprava cest, studánky, lavičky apod.) - Veřejně prospěšné práce využívané k péči o venkovskou krajinu	--

Projekt: Podpora vzniku strategie komunitně vedeného místního rozvoje pro území MAS LEADER –
Loucko, „zs,
Reg. č. CZ.1.08/3.2.00/14.00331

	Bohatý veřejný život	
	Synergie	Zohlednění
	- Realizace úprav v krajině, které podporují aktivní trávení volného času (prostupnost krajiny, koupání, místa pro odpočinek apod.)	--

Tabulka č. 49 – Provázanost cílů SCLLD MAS LEADER – Loucko – možné synergie a potřebná zohlednění při realizaci jednotlivých cílů ve vztahu k cílům ostatním (Strategický cíl 4)

Naplněvaný cíl	Rozvoj podnikání a dostatek pracovních míst	
	Synergie	Zohlednění
Bohatý veřejný život	- Podpora pořádání veřejných akcí, které mají potenciál zvýšit atraktivitu regionu pro jeho návštěvníky	--
	Konkurenceschopné zemědělství a zdravá krajina	
	Synergie	Zohlednění
	- Podpora spolků a neziskových organizací pečujících o venkovskou krajinu	--
	Kvalitní veřejné služby	
	Synergie	Zohlednění
	- Podpora spolků a neziskových organizací v oblasti sociálních služeb a vzdělávání	--

Tabulka č. 50 – Provázanost cílů SCLLD MAS LEADER–Loucko – možné synergie a potřebná zohlednění při realizaci jednotlivých cílů ve vztahu k cílům ostatním (Strategický cíl 5)

Naplněvaný cíl	Významné zlepšení hmotné infrastruktury	
	Synergie	Zohlednění
Kvalitní veřejné služby	- Podpora vhodné kombinace investičních a tzv. měkkých projektů (zkvalitňování) v oblasti sociálního bydlení a sociálních služeb	- Zohlednění dopadu snížení dostupnosti veřejných služeb na zájem o bydlení v regionu
	Rozvoj podnikání a dostatek pracovních míst	

Synergie		Zohlednění
<ul style="list-style-type: none"> - Přizpůsobení veřejné dopravy potřebám občanů vyjíždějícím za prací - Podpora mezisektorové spolupráce v oblasti ekonomiky - Podpora vzdělávacích a rekvalifikačních programů naplňujících na potřeby zaměstnavatelů - Podpora poradenství občanům zaměřené na uplatnění na trhu práce - Možnost vzniku nových pracovních míst v sociálních službách - Přizpůsobení podmínek veřejné dopravy také potřebám cestovního ruchu (víkendové spoje, možnost převozu kol atp.) 		<ul style="list-style-type: none"> - Posouzení dopadu snížení dostupnosti veřejných služeb na ekonomickou atraktivitu obce
Bohatý veřejný život		
Synergie		Zohlednění
<ul style="list-style-type: none"> - Podpora mezisektorové spolupráce v oblasti veřejného života a volnočasových aktivit 		--
Konkurenceschopné zemědělství a zdravá krajina		
Synergie		Zohlednění
<ul style="list-style-type: none"> - Podpora mezisektorové spolupráce v oblasti péče o krajinu 		--

3.2.2 Inovativní prvky a inspirace dobrou praxí

V rámci zpracování integrované strategie území MAS LEADER-Loucko se zpracovávají okruhy projektů a aktivit, které by měly přispět ke kvalitě života. Při jejich specifikaci je nutné si zmapovat úspěšnost podobných projektů a aktivit např. u sousedních MAS či v rámci celé České republiky jako příklady dobré praxe což podporuje i přirozenou soutěživost a schopnost učit se od těch, kteří již realizovali.

Příklady dobré praxe jsou osvědčené postupy a řešení, které v sobě zároveň **zahrnují prvky inovace, nové myšlenky a nápady**. Jejich shromažďování vytváří prostor a motivaci pro vzájemné učení se jeden od druhého, sdílení know-how a zkušeností. Vzájemná inspirace, návody jak na to a poučení se z úspěchů, ale i chyb druhých, mají svůj význam a smysl.

U níže uvedených strategických cílů uvádíme příklady možných inovací:

Strategický cíl 1 – Významné zlepšení hmotné infrastruktury

V oblasti **energetické úspornosti budov** je vzhledem k neustále se zvyšujícím se cenám za energii v posledních letech jedinou obranou snížení závislosti na dodavatelích energií. Na základě energetického auditu, který slouží pro zhodnocení využívání a úsporám energií v daném objektu/nemovitosti se navrhuje efektivní ekonomická opatření, která jsou i základní podmínkou získání dotací či úvěrů na zateplení budov, instalace obnovitelného zdroje apod. Ministerstvo pro životní prostředí v rámci dotačního programu Zelená úsporám podporuje ekologickou a ekonomickou úsporu jako je i např. získávání energie ze slunce či instalací tepelných čerpadel.

Příspěvky na nákup nových kotlů je závislý na míře znečištění ovzduší a Kraj Vysočina je do této podpory zařazen.

V oblasti stavu **inženýrských sítí** se v regionu MAS LEADER-Loucko nachází několik malých obcí / místních částí, které z ekonomických důvodů **nemají zajištěné zneškodňování odpadních vod**. Realizace veřejné kanalizace a čistírny odpadních vod, případně jiný způsob zneškodňování odpadních vod musí být pro občany žijící v dané lokalitě především sociálně únosné. Při výběru řešení, jak odpadní vody čistit se mohou malé venkovské obce rozhodnout mezi standardními způsoby čištění (individuální- malé domovní čistírny, decentralizované - sdružení několika objektů do skupinové kanalizační sítě, centralizované – kanalizační síť zakončena čistírnou odpadních vod) nebo přírodním způsobem čištění. Přírodní způsoby čištění odpadních vod využívají v přírodě se vyskytující samočisticí procesy, které probíhají v půdním, vodním a mokřadním prostředí. Vegetace se podílí na čisticím procesu zejména tvorbou příznivých podmínek pro rozvoj mikroorganismů a současným využíváním uvolněných rostlinných živin k tvorbě biomasy. Čistírny dělíme podle prostředí, ve kterém čištění převážně probíhá, na půdní, vodní a mokřadní. Kořenová čistírna odpadních vod navíc představuje zajímavý krajinný prvek a vytváří prostředí pro život řady rostlin a živočichů.

Dříve či později bude nucena řádně čistit své odpadní vody nejen každá obec, ale i malé osady a objekty rozptýlené zástavby. Tyto velké investice vyžadují promyšlenou koncepci čištění odpadních vod a zpracovanou projektovou přípravu.

V oblasti **zajištění kvalitních silnic, cest, chodníků a cyklostezek** je nutné při vlastní údržbě, provádění rekonstrukcí či nové výstavbě využívat nejmodernější technologie, využívat všech dostupných inovačních prvků s cílem zajištění zkvalitnění výstavby a údržby s dlouhodobou životností.

V oblasti **oprav a rekonstrukcí památek** nejenom kulturních, ale i místního významu jako jsou např. křížky, boží muka, pomníky, hřbitovy, kapličky, kašny, sochy a další je nutné sledovat a dodržovat inovativní technologické postupy včetně použitých materiálů.

V oblasti **volnočasové aktivity** patří nejrůznější zájmové a vzdělávací kroužky, komunitní a nízkoprahová centra, kluby, sportovní aktivity a soutěže, další např. nejrůznější aktivity ve „Tvořivých dílnách“.

Strategický cíl 2 – Rozvoj podnikání a dostatek pracovních míst

V oblasti **konkurenceschopnosti** je nutné se zaměřit na rozvoj podnikání a inovaci malých a středních podnikatelů, na realizaci nových podnikatelských záměrů včetně rozvoje služeb vedoucích ke zvýšení konkurenceschopnosti a zároveň i ke zvýšení zaměstnanosti v regionu.

Konkurenčně schopní podnikatelé musí svou kvalitu výrobků či služeb v dlouhodobém horizontu udržet a zaručit právě zaváděním inovativních prvků, technologií či metod oslovování zákazníka. Musí se soustředit na vysokou kvalitu své distribuce a zaměstnávat špičkové pracovníky, neustále je vzdělávat. Důležitá je i reklama a komunikace, včetně profesionálního webu.

V oblasti **zaměstnanosti** je nutné se zaměřit a umožnit formy rekvalifikace a přechodů na jiné profese. Jedním z cílů člověka je osobní rozvoj a uplatnění vlastních schopností. Je potřeba vytvářet podpůrné inovační projekty, ať státní, či obecní, a podporovat zájmové, poradenské a spolkové instituce z cílem vytvoření nových pracovních míst a udržet co nejnížší procento nezaměstnanosti. Důležitější jsou i programy veřejně prospěšných prací.

V oblasti **atraktivit území** je důležitým faktorem mimo péči o památky hlavně zlepšení turistické infrastruktury. Zlepšení nabídky služeb lze dosáhnout jejich rozšířením, zkvalitněním a vzájemnou koordinací. Nabídnout návštěvníkům alternativy pro trávení volného času a umožnit jim zdržet se v regionu déle – např. budování dalších cyklotras, cyklookruhů, sportovní areálů, koupališť, ubytovacích zařízení, infocenter či pohostinských zařízení. Dalším faktorem je i zlepšení značení v krajině, zvýšení prezentace a medializace v celostátních i regionálních médiích což s sebou přinese větší počet návštěvníků a atraktivní oblast pro nové podnikatelské subjekty.

Strategický cíl 3 – Konkurenceschopné zemědělství a zdravá krajina

V oblasti **konkurenceschopného zemědělství** je nutné se zaměřit na vývoj nových a inovačních programů, kapacit a technologií směřujících k modernizaci zemědělstvích a potravinářských podniků a investic v lesním hospodářství. Jedná se o inovační technologie pro živočišnou a rostlinnou výrobu, zpracování zemědělských produktů, balení apod.

Oblast zajištění **stability krajiny** je možné s využitím nových, inovačních technologií zajišťujících uchování a reprodukci přírodního bohatství, základů pro mnohostranné využívání krajiny, uchování a podporu rozvoje přirozeného genofondu krajiny, zajištění příznivého působení na okolní, ekologicky méně stabilní části krajiny a jejich prostorové oddělení, podporu možnosti polyfunkčního využívání krajiny.

Strategický cíl 4 – Bohatý veřejný život

V oblasti veřejného života je nutné při realizaci nových staveb, při obnově různých technických zařízení apod. být v souladu s inovativními a moderními technologiemi, tak aby byla zajištěna spokojenost obyvatelstva.

Strategický cíl 5 – Kvalitní veřejné služby

Kvalita vzdělávání se jednoznačně projevuje na výsledcích vzdělávacího procesu; klíčovými prvky ovlivňujícími kvalitu vzdělávání jsou profesionalita a práce učitelů, vedení školy, obsah vzdělávání, řízení školy, klima ve škole i ve třídě, vztahy s veřejností.

Kvalita vzdělávání může být zajišťována i např. rámcovými vzdělávacími programy, standard, apod.

Z hlediska demografického vývoje obyvatel je nutné přistoupit **k systémové změně v oblasti zdravotních a sociálních služeb** a to i z důvodu stárnutí obyvatelstva v regionu. Tyto změny musí být v souladu s novými inovativními trendy zajišťující budoucnost služeb.

V oblasti **nakládání s odpady** je nutné využívat nové inovační trendy při výstavbě např. sběrných dvorů, nákupů nových technologií na třídění odpadů či obnově svozového parku.

3.3 Návaznost cílů území MAS LEADER – Loucko na jiné strategické dokumenty

Strategie CLLD území MAS LEADER – Loucko na roky 2014 – 2020 je vytvářena v návaznosti na **rozvojové a strategické plány vyšších i nižších územních celků**. Respektuje návaznost na jiné strategické dokumenty (strategické dokumenty celků na mikroregionální úrovni, strategický dokument Kraje Vysočina, strategie ČR i EU – viz dále). Návazností strategie se rozumí minimálně skutečnost, že tato strategie není v radikálním rozporu s koncepcí jiných platných strategických plánů a vychází z jejich znalostí.

Pokud jde o konkrétní strategické dokumenty, tato integrovaná strategie je vytvořena v návaznosti na strategické plány, ale také evaluační dokumenty jednotlivých geografických úrovní:

- (a) **Evropská úroveň:** priority EU v oblasti venkova
- (b) **Celostátní úroveň:** Strategie regionálního rozvoje ČR 2014-20, další oborové strategie
- (c) **Krajská úroveň:** Program rozvoje Kraje Vysočina, vč. analytického podkladu Profil Kraje Vysočina, další oborové dokumenty

- (d) **Mikroregionální úroveň:** na mikroregionální úrovni MAS LEADER – Loucko ani na úrovni obecní nebyly identifikovány žádné aktuálně schválené průřezové strategie. Navazuje na základní teze ze **Strategického plánu LEADER** na období 2008 – 2013.

Kromě znalosti územně definovaných strategických plánů reflektuje tato strategie klíčové sektorové strategie. Jde o strategie vzniklé zpravidla na celostátní, které se týkají rozvoje témat identifikovaných jako klíčové cíle této strategie – např. rozvoj dopravy, podnikání, inženýrských sítí apod. Další účelem uvedeného přehledu je možnost čerpat informace z těchto strategií a odkazy na ně při realizaci strategie CLLD území MAS.

3.2.1 Přehled relevantních strategií

V této kapitole je uveden základních informací, o strategiích, jejichž relevantní základní ideje byly v případě potřeby brány v potaz při formulaci strategických cílů MAS LEADER- Loucko. Nejdůležitější vazby specifických cílů MAS na uvedené dokumenty jsou uvedeny v kapitole 2.5.2.

Evropská úroveň

Indikativní přehled vazeb priorit EU v oblasti rozvoje venkova 2014–2020

Evropská politika rozvoje venkova se neustále vyvíjí, aby byla schopna reagovat na vznikající problémy ve venkovských oblastech. Nejnovější reformy, které doprovázejí rozsáhlejší přepracování společné zemědělské politiky EU (SZP), byly z velké části dokončeny v prosinci 2013, kdy byly přijaty základní právní akty pro období 2014–2020. Reforma z roku 2013 ponechala řadu hlavních aspektů politiky rozvoje venkova, které existovaly již v období 2007–2013. Stejně jako v minulosti bude například tato politika realizována prostřednictvím sedmiletých celostátních či regionálních programů rozvoje venkova (PRV).

Národní úroveň

Dopravní politika ČR pro období 2014-2020 s výhledem do roku 2050

Hlavním cílem Dopravní politiky je vytvářet podmínky pro rozvoj kvalitní dopravní soustavy postavené na využití technicko-ekonomicko-technologických vlastností jednotlivých druhů dopravy, a principech hospodářské soutěže s ohledem na její ekonomické a sociální vlivy a dopady na životní prostředí a veřejné zdraví.

Národní strategie bezpečnosti silničního provozu 2011-2020

Národní strategie bezpečnosti silničního provozu na období 2011-2020 je samostatný materiál Ministerstva dopravy, který vytyčuje cíle, základní principy a návrhy konkrétních opatření směřujících k zásadnímu snížení nehodovosti na silnicích v České republice. Hlavním cílem je snížit do roku 2020 počet usmrčených v silničním provozu na úroveň průměru evropských zemí a současně oproti roku 2009 snížit o 40 % počet těžce zraněných osob.

Strategie podpory využití potenciálu kulturního dědictví 2014+

Strategie podpory využití potenciálu kulturního dědictví v kontextu politiky soudržnosti 2014+ byla zpracována jako podpůrný strategický materiál s cílem poskytnout návrh cílů, priorit, opatření a strategických

směrů podpory pro financování ze strukturálních fondů v novém programovém období v oblasti kulturního dědictví. Strategie je zpracována v dlouhodobém horizontu s akcentem na oblast ochrany, obnovy a využití kulturního dědictví, využití lidských zdrojů a efektivní propagace a marketingu ve vazbě na kulturní sektor. Cíle: Zlepšit ochranu kulturního dědictví, zvýšit úroveň dostupnosti, zlepšit podnikání a inovace v oblasti kultury, zvýšit kvalitu lidských zdrojů.

Národní koncepce podpory rodin s dětmi

Národní koncepce podpory rodin s dětmi je zaměřena z hlediska potřeb rodin s dětmi na klíčové oblasti jejich podpory (vytváření vhodných socioekonomických podmínek pro fungování rodin zaměřující se na finanční zajištění rodiny, slučitelnost práce a rodiny a služby péče o děti; podporu zkvalitňování rodinných vztahů a posilování rodičovských kompetencí; podporu rodin se specifickými potřebami a podporu zapojení krajů a obcí do rodinné politiky. Cílovou skupinou jsou rodiny s nezaopatřenými dětmi, neboť jejich vznik a fungování vyžaduje největší podporu ze strany státu.

Národní akční plán podporující pozitivní stárnutí 2013-2017

Strategie regionálního rozvoje je základním dokumentem regionální politiky na úrovni státu formující regionální politiku ČR. Formuluje souhrnně cíle, problémové okruhy a priority, které bude třeba zabezpečovat při zajišťování politiky regionálního rozvoje v ČR a přesahy mezi evropskou a národní regionální politikou ČR.

Koncepce státní politiky cestovního ruchu v ČR 2014–2020

Koncepce představuje základní strategický střednědobý dokument v oblasti cestovního ruchu pro období 2014 – 2020. Jejím hlavním cílem je zvyšovat konkurenceschopnost celého odvětví cestovního ruchu na národní i regionální úrovni, udržení jeho ekonomické výkonnosti i jeho pozitivních dopadů na socio-kulturní a environmentální rozvoj České republiky.

Koncepce bydlení České republiky do roku 2020

Všechny návrhy vycházejí ze tří základních principů: Ekonomická přiměřenost. Způsob a forma zásahů státu, ať již z vlastní iniciativy či kvůli zavádění nové legislativy EU do právního řádu České republiky, musí respektovat elementární ekonomické principy. Udržitelnost veřejných i soukromých financí. Pokud předchozí východisko nebude respektováno, dojde ke zvyšování nároků na státní rozpočet. Zvýší se tak vázanost výdajů veřejného i soukromého rozpočtu, což povede ke snížení konkurenceschopnosti České republiky jako celku. Odpovědnost státu za vytváření podmínek, které jednotlivcům umožní naplnění práva na bydlení. Strategickými cíli jsou: dostupnost, stabilita, kvalita.

Národní inovační strategie ČR 2012-2020

Hlavním cílem NIS je posílení významu inovací a využívání špičkových technologií jako zdroje konkurenceschopnosti ČR a zvyšování jejich přínosů pro dlouhodobý hospodářský růst, pro tvorbu perspektivních pracovních míst a pro rozvoj kvality života na území ČR. Základní podmínkou pro efektivní fungování celého inovačního systému je excelentní výzkum, kvalitní vzdělávací systém a lidské zdroje a rovněž posun firem na trzích a v hodnotových řetězcích směrem k inovačním lídrům, a to prostřednictvím inovací technických i netechnických. NIS je proto rozdělena do čtyř hlavních částí zabývajících se excelentním

výzkumem, spoluprací mezi podnikovým a akademickým sektorem při transferu znalostí, podporou inovačního podnikání a lidmi jako nositeli nových nápadů a iniciátory změn.

Státní energetická koncepce ČR 2010-2030

Státní energetickou koncepcí formuluje vláda České republiky politický, legislativní a administrativní rámec ke spolehlivému, cenově dostupnému a dlouhodobě udržitelnému zásobování energií. Státní energetická koncepce je ve smyslu zákona strategickým dokumentem vyjadřujícím cíle státu v energetickém hospodářství v souladu s potřebami hospodářského a společenského rozvoje, včetně ochrany životního prostředí, sloužícím i pro vypracování územních energetických koncepcí. Hlavním posláním Státní energetické koncepce je zajistit spolehlivou, bezpečnou a k životnímu prostředí šetrnou dodávku energie pro potřeby obyvatelstva a ekonomiky ČR, a to za konkurenceschopné a přijatelné ceny za standardních podmínek.

Státní politika v elektronických komunikacích - Digitální Česko v. 2.0 - Cesta k digitální ekonomice

Aktualizovaná Státní politika v elektronických komunikacích – „Digitální Česko v. 2.0, Cesta k digitální ekonomice“ je koncipována tak, aby umožnila využití synergických efektů, které s sebou odvětví informačních a komunikačních technologií přináší. Digitální Česko 2 je postaven na třech pilířích, kterými jsou podpora rozvoje vysokorychlostních přístupových sítí k internetu, zvyšování dostupnosti a rozvoj digitálních služeb a v neposlední řadě posilování digitální gramotnosti a elektronických dovedností uživatelů sítí a služeb poskytovaných jejich prostřednictvím.

Koncepce podpory malých a středních podnikatelů 2014-2020

Globálním cílem Koncepce MSP 2014+ je kontinuální posilování konkurenceschopnosti a ekonomické výkonnosti malých a středních podnikatelů založené na kvalitním podnikatelském prostředí, na využití a rozvoji jejich inovačního potenciálu, znalostech a vzdělávání, internacionalizaci vyplývající z vnitřního trhu EU a perspektivních trhů ve třetích zemích a celkovém snižování energetické náročnosti podnikání. V rámci Koncepce MSP 2014+ byly vymezeny čtyři strategické priority, a to 1. Kultivace podnikatelského prostředí, rozvoj poradenských služeb a vzdělávání pro podnikání; 2. Rozvoj podnikání založeného na podpoře výzkumu, vývoje a inovací, včetně inovační a podnikatelské infrastruktury; 3. Podpora internacionalizace MSP; 4. Udržitelné hospodaření s energií a rozvoj inovací v energetice.

Strategie celoživotního učení ČR 2007-2015

Implementační plán Strategie celoživotního učení představuje z hlediska ministerstva významný nástroj zavádění prvků celoživotního učení do běžného života občanů ČR. V implementačních opatřeních, rozdělených do oblastí počátečního, terciárního a dalšího vzdělávání se zavádějí prvky, které mají ze vzdělávání učinit systémový rámec, propojující a doplňující všechny tři zmiňované oblasti vzdělávání, a to za vzájemné spolupráce nejen orgánů státní správy, ale i samosprávy a sociálních a hospodářských partnerů.

Dlouhodobý záměr vzdělávání a rozvoje vzdělávací soustavy ČR 2011-2015

Dlouhodobý záměr vzdělávání a rozvoje vzdělávací soustavy České republiky 2011 navazuje a dále rozpracovává dokumenty formulující základní strategické cíle školství jako Programové prohlášení vlády v oblasti regionálního školství a Národní program reformem. Zároveň přihlíží při hodnocení vývoje českého

školy a nového nastavení jeho cílů k dalším studiím, např. společnosti McKinsey&Company: Klesající výsledky českého základního a středního školství: fakta a řešení, která na pozadí veřejně dostupných zpráv a zdrojů přináší analýzu stavu českého vzdělávacího systému a navrhuje řešení různých problémových oblastí.

Strategie prevence kriminality 2012-2015

Strategie prevence kriminality v České republice na léta 2012 až 2015 určuje cíle, principy a priority vládní politiky v oblasti prevence kriminality a definuje obsah systému prevence kriminality v rámci České republiky na úrovni státu, krajů a obcí. Hlavními cíli předkládané Strategie je snížení výskytu kriminálního chování a rizikových faktorů, zvýšení bezpečí na veřejných místech, stabilní finanční podpora efektivních aktivit a projektů prevence kriminality a stabilizovaný a efektivní systém prevence kriminality, který je obvyklý v rozvinutých demokraciích.

Zdraví 21 - Dlouhodobý program zlepšování zdravotního stavu obyvatelstva ČR

Program Zdraví 21 vychází z deklarace členských států Světové zdravotnické organizace. Deklarace byla formulována předními odborníky z medicínských oborů, z oborů zdravotní politiky i ekonomiky. Pro členské státy Světové zdravotnické organizace je ZDRAVÍ 21 podnětem a návodem k vlastnímu řešení otázek péče o zdraví, k vlastním cestám, jak dosáhnout 21 cílů společného evropského programu k povznesení zdravotního stavu národů a regionů.

Strategie pro růst - české zemědělství a potravinářství v rámci Společné zemědělské politiky EU po roce 2013

Strategie se týká dlouhodobějšího horizontu období po roce 2013. Jejím hlavním účelem je vytvořit principy a cíle pro formování českého přístupu k implementaci nové Společné zemědělské politiky EU po roce 2013 (SZP 2014+)

Koncepce řešení problematiky ochrany před povodněmi v ČR s využitím technických a přírodě blízkých opatření

Cílem Koncepce řešení problematiky ochrany před povodněmi v ČR s využitím technických a přírodě blízkých opatření je s ohledem na udržitelný rozvoj společnosti a zájmy ochrany přírody a krajiny vyhodnotit a zvládat povodňová rizika v souladu se směrnicí 2007/60/ES.

Státní program ochrany přírody a krajiny ČR 2009-2020

Členství v Evropské unii a významné mezinárodní mnohostranné úmluvy, jimiž je Česká republika vázána, nás zavazují v oblasti péče o přírodu a krajinu přijmout řadu opatření a strategických programů. Hlavní cíle strategie: 1. udržet a zvyšovat ekologickou stabilitu krajiny – s mozaikou vzájemně propojených biologicky funkčních prvků a částí, schopných odolávat vnějším negativním vlivům včetně změn klimatu 2. udržet a zvyšovat přírodní a estetické hodnoty krajiny 3. zajistit udržitelné využívání krajiny jako celku především omezením zástavby krajiny, zachováním její prostupnosti a omezením další fragmentace s přednostním využitím ploch v sídelních útvarech, případně ve vazbě na ně. 4. zajistit odpovídající péči o optimalizovanou soustavu ZCHÚ a vymezený ÚSES jako o nezastupitelný základ přírodní infrastruktury krajiny, zajišťující zachování biologické rozmanitosti a fungování přírodních, pro život lidí nezbytných procesů.

Strategický rámec udržitelného rozvoje ČR

Úlohou Strategického rámce udržitelného rozvoje České republiky (dále také „SUR ČR“) je vytvořit konsensuální rámec pro zpracování dalších materiálů koncepčního charakteru (sektorových politik či akčních programů) a být tak důležitým východiskem pro strategické rozhodování v rámci jednotlivých resortů i pro meziresortní spolupráci a spolupráci se zájmovými skupinami.

Státní politika životního prostředí ČR 2012-2020

"Státní politika životního prostředí České republiky 2012 - 2020 vymezuje plán na realizaci efektivní ochrany životního prostředí v České republice do roku 2020. Hlavním cílem je zajistit zdravé a kvalitní životní prostředí pro občany žijící v České republice, výrazně přispět k efektivnímu využívání veškerých zdrojů a minimalizovat negativní dopady lidské činnosti na životní prostředí, včetně dopadů přesahujících hranice státu, a přispět tak ke zlepšování kvality života v Evropě i celosvětově. SPŽP je zaměřena na oblast ochrany a udržitelného využívání zdrojů, ochrany klimatu a zlepšení kvality ovzduší, ochrany přírody a krajiny, bezpečného prostředí."

Koncepce podpory místní Agendy 21 v ČR do roku 2020

MA21 je nástroj ke zlepšování kvality veřejné správy, strategického řízení, zapojování veřejnosti a budování místního partnerství, s cílem podpořit systematický postup k udržitelnému rozvoji na místní i regionální úrovni. Koncepce bude představovat podklad pro efektivnější koordinaci rozvoje MA21 (zejména na úrovni centrálních orgánů státní správy) a jeho financování. Stále širší a kvalitnější realizace MA21 v obcích a regionech České republiky bude mít podpůrný vliv na další demokratický vývoj občanské společnosti a na transparentnost a efektivitu veřejné správy.

Strategie boje proti sociálnímu vyloučení 2011–2015

Dokument zahrnuje 72 konkrétních opatření v oblasti bezpečnosti, bydlení, vzdělávání, sociálních služeb a rodiny, zaměstnanosti a dávkových systémů a sociálního podnikání, jejichž realizace přispěje k řešení sociálního vyloučení a sociálně vyloučených lokalit. Garanty jednotlivých opatření jsou věcně příslušná ministerstva, koordinátorem procesů implementace je Úřad vlády, Agentura pro sociální začleňování.

Národní strategie protidrogové politiky ČR 2010-2018

Tato strategie má jednotlivým subjektům sloužit jako průvodce ukazující směr, jakým se česká drogová politika bude ubírat. Definuje východiska a principy které vláda považuje účinné pro řešení užívání návykových látek. Pilíře protidrogové politiky: primární prevence, léčba a sociální začleňování, snižování rizik, snižování dostupnosti drog.

Národní strategie rozvoje cyklistické dopravy České republiky pro léta 2013–2020

Aktualizace Cyklostrategie vychází z vyhodnocení Národní strategie rozvoje cyklistické dopravy ČR pro roky 2004–2011, kterou vláda České republiky přijala usnesením vlády č. 678 ze dne 7. července 2004 (dále jen „Cyklostrategie 2004–2011“).

Krajská úroveň

Strategie Kraje Vysočina 2020

"Strategie Kraje Vysočina 2020" (dále jen "Strategie") je zpracována jako střednědobý strategický dokument na léta 2014 - 2020. Strategie souvisí zejména s přípravou kraje na blížící se nové programové období EU. Na naléhavosti rovněž nabývá potřeba racionálního využití rozpočtových prostředků kraje a výběr reálně dosažitelných rozvojových aktivit pro následující období i v souvislosti s nutností adaptace kraje na dopady ekonomické recese a z ní plynoucí významný pokles rozpočtových příjmů. Cílem tohoto dokumentu je tedy na základě místního rozvojového potenciálu stanovit prioritní rozvojové okruhy do roku 2020 a to především za účelem udržení a posílení konkurenceschopnosti Kraje Vysočina s přihlédnutím k principům udržitelného rozvoje."

Strategie rozvoje cykloturistiky a cyklodopravy v Kraji Vysočina na období 2014-2020

Dokument analyzuje současný stav cyklodopravy a cykloturistiky v kraji a porovnává jej s jinými oblastmi zejména v Evropě. Odůvodňuje potřebu rozvoje cyklodopravy v regionu, pojednává o podmínkách rozvoje na tomto území. V návrhové části jsou uvedena opatření a aktivity, které by měli přispět ke zlepšení pozice cyklodopravy v Kraji Vysočina.

Strategie integrace sociálně vyloučených lokalit v Kraji Vysočina na období 2012-17

Strategie integrace sociálně vyloučených lokalit v Kraji Vysočina se primárně zaměřuje na eliminaci sociálního vyloučení osob žijících ve vyloučených lokalitách. Podpora procesu integrace obyvatel sociálně vyloučených lokalit je součástí krajské politiky a bude mít pozitivní vliv na kvalitu životních podmínek nejvíce zatížených lokalit kraje a jejich obyvatel včetně majoritní společnosti. Strategie integrace sociálně vyloučených lokalit nejprve obecně charakterizuje Kraj Vysočina a definuje sociální vyloučení v kontextu novodobé historie. V této části nechybí podrobný popis sociálně vyloučených lokalit, které se nacházejí v Kraji Vysočina. V další části strategie vymezuje legislativní rámec, popisuje veřejné instituce a strategické dokumenty zabývající se sociálním vyloučením. Ve strategii jsou dále popsány možné zdroje financování aktivit zaměřených na integraci sociálně vyloučených lokalit. Cílem efektivní integrace je osoba zakládající svůj život na zaměstnání (práci, mzdě) a přiměřené životní úrovni.

Regionální inovační strategie Kraje Vysočina

Regionální inovační strategie Kraje Vysočina si klade za cíl definovat nejvhodnější způsob podpory výzkumu, vývoje a na nich navazujících inovačních aktivit pro instituce a podniky na území kraje pro období 2013 - 2020. Regionální inovační strategie Kraje Vysočina je zpracována jako střednědobý koncepční dokument na léta 2013 - 2020, který se zabývá nastavením „měkkých aktivit“ ze strany Kraje Vysočina s cílem rozvoje vědy, výzkumu a inovací na území Kraje Vysočina.

Strategie ochrany krajinného rázu kraje Vysočina

Strategie má být jedním z pilířů ochrany především estetické hodnoty krajinného rázu, která je žádoucí především pro vysokou kulturní a společenskou potřebu zachování krajinného prostoru jako místa pro

obývání a odpočinek. Základním požadavkem zadavatele je zajištění ochrany krajinného rázu na území kraje pomocí dílčích institutů a nástrojů ochrany krajinného rázu, zejména pak: diferenciací území kraje na vymezitelné územní jednotky vycházející z terminologie zákona o ochraně přírody a stavebního zákona – oblasti a místa krajinného rázu, identifikace znaků a hodnot těchto území, měřítka a vztahů v krajině, nalezení pozitivních hodnot území, nalezení vztahů mezi vymezenými územními jednotkami, návrh ochrany pozitivních hodnot krajinného rázu jednotlivých území a též z pohledu obecné ochrany na území kraje – identifikace nástrojů ochrany a návrh ochranných podmínek, metodické doporučení zajišťujícího sjednocenou aplikaci strategie na území kraje.

Mikroregionální úroveň

Na mikroregionální úrovni MAS LEADER - Loucko ani na úrovni obecní nebyly identifikovány žádné aktuálně schválené průřezové strategie. SCLLD MAS LEADER - Loucko však vychází ze zkušeností z minulého programovacího období a respektuje základní teze minulého Strategického plánu LEADER. Jeho cíle a problémové okruhy jsou uvedeny v tabulce níže.

Strategické cíle Strategického plánu LEADER (na roky 2008 - 2013)

Tabulka č. 42 – strategické cíle Strategického plánu LEADER

Cíl 1 Podpora zavádění principů trvale udržitelného rozvoje
1.1 Podpora realizace komplexních pozemkových úprav v území
1.2 Podpora zavádění zásad trvale udržitelného rozvoje v ochraně a tvorbě kulturní krajiny (např. protipovodňová opatření, obnovování starých cest, zlepšení propustnosti krajiny)
1.3 Podpora rozvoje alternativních a obnovitelných zdrojů energie
1.4 Podpora zateplování, a jiných úspor energií, včetně změn otopných systémů
1.5 Podpora ekologických a krajinnotvorných funkcí zemědělské výroby
Cíl 2 Hospodářská stabilita a rozvoj území
2.1 Udržení obyvatelstva v území, přípravou pozemků k výstavbě a výstavbou bytů
2.2 Ekonomická stabilizace venkova a podpora drobného podnikání v obchodě a službách podpora modernizace již existujících výrobních subjektů., včetně zajištění pozemků pro podnikání.
2.3 Podpora rozvoje cestovního ruchu, turistiky a turistické infrastruktury
2.4 Nabídka obecních nevyužívaných budov k podnikání
2.5 Zřízení pasportu nevyužívaných budov prostor v území vhodných k podnikání
Cíl 3 Kvalitní technická infrastruktura
3.1 Odstranění kritických míst v technické infrastruktuře
3.2 Zkvalitnění a modernizace dopravní sítě a veřejných prostranství, s důrazem na estetické cítění
3.2 Výstavba rekonstrukce a modernizace inženýrských sítí včetně budování ČOV

Projekt: Podpora vzniku strategie komunitně vedeného místního rozvoje pro území MAS LEADER –
Loucko, z.s.,
Reg. č. CZ.1.08/3.2.00/14.00331

3.3 Společná řešení odpadového hospodářství
3.4 Výsadba nové zeleně – údržba alejí, výsadba nových alejí, parků apod.
Cíl 4 Kvalita sociálního prostředí a rozvoj lidských zdrojů
4.1 Výstavba, rozšiřování a modernizace vzdělávacích zařízení, výstavba a rozšiřování informačních center včetně řešení energetických úspor
4.2 Řešení problémů místního trhu práce IC, vzděláváním, nabídkou VPP
4.3 Udržení a zlepšení standardu zdravotní a sociální péče
4.4 Výstavba, modernizace budov a zařízení pro soc. služby, sport, kulturu, spolkový život a prostor pro trávení volného času
4.5 Posilování identifikace obyvatelstva s regionem, obnova tradic, řemesel, kulturního dědictví

Další aktuální oborově zaměřenou strategií je **Strategie území správního obvodu ORP Jihlava v oblasti předškolní výchovy a základního školství, sociálních služeb, odpadového hospodářství a cestovního ruchu** – zpracovávána v roce 2014 na období 2014 až 2023.

3.2.2 Návaznost cílů SCLLD MAS LEADER – Loucko na relevantní strategie

Strategie na vyšší než mikroregionální úrovni mají obvykle složitou soustavu cílů, priorit a opatření. Proto jejich opatření a cíle nejsou uváděny všechny, ale pouze konkrétní v návaznosti na konkrétní stanovené cíle MAS LEADER - Loucko. Kraj Vysočina je označen jako „KRAJ“.

Tabulka č. 43 - návaznost cílů na strategie

1. Významné zlepšení hmotné infrastruktury	
1.1 Funkční a energeticky úsporné budovy	
ČR:	<ul style="list-style-type: none"> V souladu s cíli Strategie regionálního rozvoje (Cíl 3: Posoudit environmentální udržitelnost (preventivní cíl) a prioritní oblastí 3. Environmentální udržitelnost a priority 3.1 Ochrana a udržitelné využívání zdrojů v regionech) V souladu se strategickými prioritami Státní energetická koncepce ČR 2010-2030 (1.2 Zvyšování energetické účinnosti ekonomiky a úspory energie v hospodářství i v domácnostech) V souladu s Konceptí podpory malých a středních podnikatelů 2014-2020 a strategickou prioritou. (Strategická priorita č.4 - Udržitelné hospodaření s energií a rozvoj inovací v energetice)
KRAJ:	<ul style="list-style-type: none"> V souladu se Strategií Kraje Vysočina 2020 a prioritou 4. Moderní infrastruktura -4.3. Zavádění vhodných energetických zdrojů a úspor energie
1.2 Vyhovující stav inženýrských sítí	

KRAJ:	<ul style="list-style-type: none"> V souladu s Plánem rozvoje vodovodů a kanalizací kraje Vysočina, schváleno 2004, poslední změna 2015
1.3 Kvalitní silnice, cesty, chodníky a cyklostezky	
ČR:	<ul style="list-style-type: none"> V souladu s cílem Dopravní politiky ČR pro období 2014-2020 s výhledem do roku 2050, (4.1.2 Vytváření podmínek pro soudržnost regionů, 4.4.1 Kvalitní údržba a provozování dopravní infrastruktury), Opatření: Modernizovat dopravní infrastrukturu s ohledem na zajištění kvalitní dostupnosti všech krajů a s ohledem na podporu regionů definovanou ve Strategii regionálního rozvoje. Stav dopravní infrastruktury nesmí být příčinou zvyšování meziregionálních rozdílů ekonomické výkonnosti jednotlivých regionů." V souladu s cíli Strategie regionálního rozvoje (Cíl 1: Podpořit zvyšování konkurenceschopnosti a využití ekonomického potenciálu regionů (růstový cíl) a prioritní oblastí 1. Regionální konkurenceschopnost a priority Využití potenciálu rozvojových území V souladu s Národní strategickým plánem LEADER 2014+ (3) Rozvoj území venkova - infrastruktura, vybavenost, bydlení, plánování)
KRAJ:	<ul style="list-style-type: none"> V souladu s Programem rozvoje kraje Vysočina (platná do roku 2014) - Prioritní oblast 3: Technická infrastruktura (Opatření 3.2: Modernizace silniční sítě v kraji) V souladu se Strategií Kraje Vysočina 2020 a prioritou 1. Vysočina jako atraktivní venkovský prostor - 1.1. Funkční regionální střediska klíčové aktivity, 1.2. Přitažlivý venkov a 4. Moderní infrastruktura - 4.1. Kvalitní regionální silniční síť
1.4 Opravené a využívané památky	
ČR:	<ul style="list-style-type: none"> V souladu s prioritami Strategie podpory využití potenciálu kulturního dědictví 2014+ (Priorita č. 1: Základní péče o kulturní dědictví, Priorita č. 2: Dostupnost kulturního dědictví a efektivní veřejná správa) V souladu s Národní strategickým plánem LEADER 2014+ (4) Venkovská krajina a přírodní a kulturní dědictví)
KRAJ:	<ul style="list-style-type: none"> V souladu s Programem rozvoje kraje Vysočina (platná do roku 2014) - Prioritní oblast 2: Zdravotnictví a sociální služby, volnočasové aktivity (Opatření 2.9: Rozvoj aktivit volného času s důrazem na dlouhodobé a pravidelné aktivity, Opatření 2.10: Rozvoj sportu a tělovýchovy) V souladu se Strategií Kraje Vysočina 2020 a prioritou 1. Vysočina jako atraktivní venkovský prostor - 1.2. Přitažlivý venkov V souladu s Programem Zdraví 21 pro kraj (Koncepční dokument kraje Vysočina pro období 2008-2015) - Priorita 1 – Zdravější životní styl, Dílčí cíl 1.3.: Podpora pohybových, sportovních, tělovýchovných a volnočasových aktivit

1.5 Atraktivní zázemí pro odpočinek a volnočasové aktivity	
ČR:	<ul style="list-style-type: none"> V souladu s cíli Strategie regionálního rozvoje (Cíl 2: Zmírnit prohlubování negativních regionálních rozdílů (vyrovnávací cíl) a priority 2. Územní soudržnost) V souladu s Národní strategickým plánem LEADER 2014+ (1) Člověk a společnost na venkově - sociální politika, vzdělávání, zdravotnictví)
KRAJ:	<ul style="list-style-type: none"> V souladu s prioritami Koncepce rodinné politiky Kraje Vysočina na období 2012 až 2016 (Oblast 1: Podpora dotváření vhodných socio-ekonomických podmínek pro fungování rodin, Oblast 4: Podpora prostředí přátelského celé rodině, spolupráce všech aktérů rodinné politiky, medializace a propagace témat rodinné politiky)
2. Rozvoj podnikání a dostatek pracovních míst	
2.1 Konkurenceschopní podnikatelé	
ČR:	<ul style="list-style-type: none"> V souladu s cíli Strategie regionálního rozvoje (Cíl 2: Zmírnit prohlubování negativních regionálních rozdílů (vyrovnávací cíl) a priority 2. Územní soudržnost) V souladu se Strategickým rámcem udržitelného rozvoje ČR 2010 a prioritní osou -2. Ekonomika a inovace (2.1 priorita: Podpora dynamiky národní ekonomiky a posilování konkurenceschopnosti (průmyslu a podnikání, zemědělství, služeb) - 1.1 Cíl 1: Vytvořit příznivější podnikatelské prostředí a podpořit soukromou iniciativu, 2.1.2 Cíl 2: Podpořit podnikání a konkurenceschopnost, 2.1.3 Cíl 3: Zefektivnit podporu malých a středních podniků), 3.1 priorita: Upevňování územní soudržnosti - 3.1.1. Cíl 1: Zvýšit ekonomický a environmentální potenciál, konkurenceschopnost a sociální úroveň regionů ČR na srovnatelnou úroveň s vyspělými regiony Evropy, stabilizovat kulturně-historický potenciál a postupně snižovat nepřiměřené regionální disparity) V souladu s Národní strategickým plánem LEADER 2014+ (2) Ekonomika venkova - malé a střední podnikání, zemědělství, pracovní síla)
KRAJ:	<ul style="list-style-type: none"> V souladu s Programem rozvoje kraje Vysočina (platná do roku 2014 - Prioritní oblast 1: Podnikání, zaměstnanost, vzdělávání, výzkum, inovace) V souladu se Strategií Kraje Vysočina 2020 a prioritou - 5. Konkurenceschopná ekonomika V souladu s Regionální inovační strategií Kraje Vysočina - Prioritní oblast A – Inovační infrastruktura a transfer technologií - SC A4 – Stimulace zakládání podnikatelských inkubátorů, SC A5 - Podpora zakládání start-ups a spin-offs
2.2 Vysoká zaměstnanost a dostatek pracovních míst	

ČR:	<ul style="list-style-type: none"> V souladu s Národní strategickým plánem LEADER 2014+ (2) Ekonomika venkova - malé a střední podnikání, zemědělství, pracovní síla)
KRAJ:	<ul style="list-style-type: none"> V souladu s Programem rozvoje kraje Vysočina (platná do roku 2014 - Prioritní oblast 1: Podnikání, zaměstnanost, vzdělávání, výzkum, inovace) V souladu s Regionální inovační strategií Kraje Vysočina - Prioritní oblast A – Inovační infrastruktura a transfer technologií - SC A4 – Stimulace zakládání podnikatelských inkubátorů, SC A5 - Podpora zakládání start-ups a spin-offs
2.3 Území atraktivní pro návštěvníky	
ČR:	<ul style="list-style-type: none"> V souladu s prioritami Koncepce státní politiky cestovního ruchu v ČR 2014–2020 (Priorita: 1. Zkvalitnění nabídky cestovního ruchu, 3. Destinační marketing) V souladu se Strategickým rámcem udržitelného rozvoje ČR 2010 a prioritní osou 3. Prioritní osa: rozvoj území - 3.2 priorita: Zvyšování kvality života obyvatel území - 3.2.4 Cíl 4: Posoudit zastoupení udržitelného cestovního ruchu ve struktuře místní ekonomiky
KRAJ:	<ul style="list-style-type: none"> V souladu s prioritami Strategie cestovního ruchu kraje Vysočina 2008-2013 (Priorita A: Vytvořit dostatečné a kvalitní kapacity pro využití atraktivit kraje budováním, modernizací a údržbou základní a doprovodné infrastruktury cestovního ruchu, Priorita B: Posilovat stávající turistickou nabídku a její rozšíření směřovat k zážitkové turistice, Priorita C: Profesionalizovat řízení cestovního ruchu v kraji prostřednictvím subjektu zajišťujícího marketing, koordinaci, osvětovou činnost, Priorita D: Podporovat rozvoj místních, regionálních i mezinárodních partnerství a sítí v cestovním ruchu, motivovat zaměstnance i zaměstnavatele pro růst cestovního ruchu)
3. Konkurenceschopné zemědělství a zdravá krajina	
3.1 Konkurenceschopní zemědělci, potravináři a lesní hospodáři	
EU:	<ul style="list-style-type: none"> V souladu s prioritami EU v oblasti rozvoje venkova - 1. Podpora předávání znalostí a inovací v zemědělství, lesnictví a ve venkovských oblastech, 2. Zvýšení konkurenceschopnosti všech druhů zemědělské činnosti a zlepšení životaschopnosti zemědělských podniků
ČR:	<ul style="list-style-type: none"> V souladu s cíli Strategie regionálního rozvoje (Cíl 2: Zmírnit prohlubování negativních regionálních rozdílů (vyrovňovací cíl) a priority 2. Územní soudržnost)

	<ul style="list-style-type: none"> • V souladu se strategickými cíli Strategie pro růst - české zemědělství a potravinářství v rámci Společné zemědělské politiky EU po roce 2013 (1. Zemědělství - podílet se na dlouhodobém a trvalém zajištění potravinové bezpečnosti na národní a evropské úrovni a přispět k energetické soběstačnosti ČR v rámci stanoveného energetického mixu a rozvoji venkova, včetně zvyšování jeho rekreačního potenciálu -1.1 Zvýšení efektivity a konkurenceschopnosti zemědělských podniků, 1.6 Snížení dopadů rizikovosti podnikání v zemědělství, 2. Potravinářství - výrazný růst potravinářského průmyslu jeho efektivity a konkurenceschopnosti na evropském i světovém trhu, bezpečné, kvalitní a cenově dostupné potraviny pro spotřebitele ČR, efektivní vazby na domácí zemědělství včetně zajištění mimoprodukčních funkcí potravinářství v oblasti rozvoje venkova, zlepšování vztahů k životnímu prostředí a snižování energetické náročnosti potravinářské logistiky) • V souladu se Strategickým rámcem udržitelného rozvoje ČR 2010 a prioritní osou -2. Ekonomika a inovace (2.1 priorita: Podpora dynamiky národní ekonomiky a posilování konkurenceschopnosti (průmyslu a podnikání, zemědělství, služeb) -. 1.1 Cíl 1: Vytvořit příznivější podnikatelské prostředí a podpořit soukromou iniciativu, 2.1.2 Cíl 2: Podpořit podnikání a konkurenceschopnost, 2.1.3 Cíl 3: Zefektivnit podporu malých a středních podniků), 3.1 priorita: Upevňování územní soudržnosti - 3.1.1. Cíl 1: Zvýšit ekonomický a environmentální potenciál, konkurenceschopnost a sociální úroveň regionů ČR na srovnatelnou úroveň s vyspělými regiony Evropy, stabilizovat kulturně-historický potenciál a postupně snižovat nepřiměřené regionální disparity • V souladu s Národní strategickým plánem LEADER 2014+ (2) Ekonomika venkova - malé a střední podnikání, zemědělství, pracovní síla)
KRAJ:	<ul style="list-style-type: none"> • V souladu s Programem rozvoje kraje Vysočina (platná do roku 2014 - Prioritní oblast 1: Podnikání, zaměstnanost, vzdělávání, výzkum, inovace) • V souladu se Strategií Kraje Vysočina 2020 a prioritou 1. Vysočina jako atraktivní venkovský prostor - 1.3. Rozvoj zemědělství, 5. Konkurenceschopná ekonomika
3.2 Stabilní krajina	
ČR:	<ul style="list-style-type: none"> • V souladu s cíli Strategie regionálního rozvoje (Cíl 3: Posoudit environmentální udržitelnost (preventivní cíl) a prioritní oblastí 3. Environmentální udržitelnost a priority 3.1 Ochrana a udržitelné využívání zdrojů v regionech)

	<ul style="list-style-type: none"> V souladu se Státním programem ochrany přírody a krajiny ČR 2009-2021. (Krajina - 1.1 Udržet a zvyšovat ekologickou stabilitu krajiny – s mozaikou vzájemně propojených biologicky funkčních prvků a částí, schopných odolávat vnějším negativním vlivům včetně změn klimatu, 1.2 Udržet a zvyšovat přírodní a estetické hodnoty krajiny)
	<ul style="list-style-type: none"> V souladu se Strategickým rámcem udržitelného rozvoje ČR 2010 a prioritní osou -4. Krajina, ekosystémy a biodiverzita (4.1 prioritá: Ochrana krajiny jako předpoklad pro ochranu druhové diverzity)
	<ul style="list-style-type: none"> V souladu se Státní politikou životního prostředí ČR 2012-2020 a tematickou oblastí: 3. Ochrana přírody a krajiny (3.1 Ochrana a posouzení ekologických funkcí krajiny, 3.2 Zachování přírodních a krajinných hodnot)
	<ul style="list-style-type: none"> V souladu s Národní strategickým plánem LEADER 2014+ (4) Venkovská krajina a přírodní a kulturní dědictví)
KRAJ:	<ul style="list-style-type: none"> V souladu s Programem rozvoje kraje Vysočina (platná do roku 2014) - Prioritní oblast 5: Životní prostředí (Opatření 5.1: Péče o přírodu a krajinu Vysočiny)
	<ul style="list-style-type: none"> V souladu se Strategií Kraje Vysočina 2020 a prioritou 3. Ochrana přírodního bohatství
4. Bohatý veřejný život	
4.1 Dobré hmotné zázemí pro veřejný život	
ČR:	<ul style="list-style-type: none"> V souladu s Národní strategickým plánem LEADER 2014+ (5) Veřejná správa a efektivní, stabilní a bezpečná společnost)
KRAJ:	<ul style="list-style-type: none"> V souladu s prioritami Koncepce rodinné politiky Kraje Vysočina na období 2012 až 2016 (Oblast 1: Podpora dotváření vhodných socio-ekonomických podmínek pro fungování rodin)
4.2 Dostatek zdrojů pro kvalitní veřejné akce a zachování tradic	
ČR:	<ul style="list-style-type: none"> V souladu s cíli Strategie regionálního rozvoje (Cíl 2: Zmírnit prohlubování negativních regionálních rozdílů (vyrovnávací cíl) a priority 2. Územní soudržnost) V souladu s Národní strategickým plánem LEADER 2014+ (1) Člověk a společnost na venkově - sociální politika, vzdělávání, zdravotnictví)
KRAJ:	<ul style="list-style-type: none"> V souladu s Programem rozvoje kraje Vysočina (platná do roku 2014) - Prioritní oblast 2: Zdravotnictví a sociální služby, volnočasové aktivity (Opatření 2.9: Rozvoj aktivit volného času s důrazem na dlouhodobé a pravidelné aktivity, Opatření 2.10: Rozvoj sportu a tělovýchovy) V souladu se Strategií Kraje Vysočina 2020 a prioritou 1. Vysočina jako atraktivní venkovský prostor - 1.2. Přitažlivý venkov

	<ul style="list-style-type: none"> V souladu s Programem Zdraví 21 pro kraj (Koncepční dokument kraje Vysočina pro období 2008-2015) - Priorita 1 – Zdravější životní styl, Dílčí cíl 1.3.: Podpora pohybových, sportovních, tělovýchovných a volnočasových aktivit V souladu s prioritami Koncepce rodinné politiky Kraje Vysočina na období 2012 až 2016 (Oblast 1: Podpora dotváření vhodných socio-ekonomických podmínek pro fungování rodin, Oblast 4: Podpora prostředí přátelského celé rodině, spolupráce všech aktérů rodinné politiky, medializace a propagace témat rodinné politiky)
5. Kvalitní veřejné služby	
5.1 Kvalitní vzdělávání v mateřských a na základních školách	
ČR:	<ul style="list-style-type: none"> V souladu se Strategií celoživotního učení ČR 2007-2015 (1. Počáteční (všeobecné a odborné) vzdělávání - podporovat kutikulární reformu s důrazem na zvýšení funkční gramotnosti žáků snižovat nerovnosti v přístupu ke vzdělání rozvíjet mimoškolní aktivity a zájmové činnosti žáků podporovat otevřenost a prostupnost mezi vzdělávacími programy středoškolského studia i mezi programy středoškolského a terciárního studia a jejich propojení na další vzdělávání usnadnit přechod a uplatnění absolventů v praxi) V souladu s Dlouhodobým záměrem vzdělávání a rozvoje vzdělávací soustavy ČR 2011-2015 (1. předškolní, základní, střední, vyšší odborné vzdělávání a přístup k terciárnímu vzdělávání)
KRAJ:	<ul style="list-style-type: none"> V souladu se Strategií Kraje Vysočina 2020 a prioritou 2. Lidé na Vysočině - 2.1. Efektivní a cílené vzdělávání. V souladu s Regionální inovační strategií Kraje Vysočina - Prioritní oblast B – Lidské zdroje a PR inovačních aktivit - SC B3 Rozvoj systému technického a dalšího vzdělávání na ZŠ a SŠ Vyhovující zdravotní péče a sociální služby
5.2 Vyhovující zdravotní péče a sociální služby	
ČR:	<ul style="list-style-type: none"> V souladu se strategií Zdraví 21 - Dlouhodobý program zlepšování zdravotního stavu obyvatelstva ČR (2. Spravedlnost ve zdraví, 5. Zdravé stárnutí, 15. Integrovaný zdravotnický sektor, 16. Řízení v zájmu kvality péče) V souladu se Strategií boje proti sociálnímu vyloučení 2011–2015 (3. Sociální služby, rodina a zdraví - 3.1 Vytvořit metodiku pro plánování rozvoje sociálních služeb na úrovni obcí a krajů)

<p>KRAJ:</p>	<ul style="list-style-type: none"> • V souladu s cíli Střednědobého plánu rozvoje sociálních služeb Kraji Vysočina (Cíl 2: Podpora procesu plánování sociálních služeb na úrovni obcí s pověřeným obecním úřadem, Cíl 3: Sociální integrace v Kraji Vysočina)
<p>5.3 Kompletní obslužnost veřejnou dopravou</p>	
<p>ČR:</p>	<ul style="list-style-type: none"> • V souladu s cílem Dopravní politiky ČR pro období 2014-2020 s výhledem do roku 2050, (4.1.4 Veřejná služba v přepravě cestujících, 4.2.4 Funkční systém osobní dopravy) • V souladu s cíli Strategie regionálního rozvoje (Cíl 2: Zmírnit prohlubování negativních regionálních rozdílů (vyrovnávací cíl) a priority 2. Územní soudržnost) • V souladu se Strategickým rámcem udržitelného rozvoje ČR 2010 a prioritní osou -2. EKONOMIKA A INOVACE (2.1 priorita: Podpora dynamiky národní ekonomiky a posilování konkurenceschopnosti (průmyslu a podnikání, zemědělství, služeb) - 2.1.4 Cíl 4: Zkvalitnit a zefektivnit dopravu a zvýšit její bezpečnost) • V souladu s Národním strategickým plánem LEADER 2014+ (3) Rozvoj území venkova - infrastruktura, vybavenost, bydlení, plánování)
<p>KRAJ:</p>	<ul style="list-style-type: none"> • V souladu s Programem rozvoje kraje Vysočina (platná do roku 2014) - Prioritní oblast 3: Technická infrastruktura (Opatření 3.4: Zlepšení dopravní obsluhy regionu) • V souladu se Strategií Kraje Vysočina 2020 a prioritou 1. Vysočina jako atraktivní venkovský prostor - 1.1. Funkční regionální střediska klíčové aktivity, 1.2. Přitažlivý venkov
<p>5.4 Kvalitní služby úřadů</p>	
<p>ČR:</p>	<ul style="list-style-type: none"> • V souladu s cíli Strategie regionálního rozvoje (Cíl 4: Optimalizovat institucionální rámec pro rozvoj regionů (institucionální cíl) a priority 4. Veřejná správa a spolupráce) • V souladu se Strategickým rámcem udržitelného rozvoje ČR 2010 a prioritní osou 5. Prioritní osa: stabilní a bezpečná společnost (5.2 priorita: Efektivní stát, kvalitní veřejná správa a rozvoj občanského sektoru) • V souladu s Národním strategickým plánem LEADER 2014+ (5) Veřejná správa a efektivní, stabilní a bezpečná společnost)
<p>5.5 Ekologické nakládání s odpady</p>	

<p>ČR:</p>	<ul style="list-style-type: none"> • V souladu s cíli Strategie regionálního rozvoje (Cíl 3: Posoudit environmentální udržitelnost (preventivní cíl) a prioritní oblastí 3. Environmentální udržitelnost a priority 3.1 Ochrana a udržitelné využívání zdrojů v regionech)
<p>KRAJ:</p>	<ul style="list-style-type: none"> • V souladu se Strategií Kraje Vysočina 2020 a prioritou 4. Moderní infrastruktura - 4.4. Promyšlené řešení odpadů

3.4 Akční plán

V souladu s Metodickým pokynem pro využití integrovaných nástrojů v programovém období 2014 – 2020 (MPIN) obsahuje tento Akční plán **popis programových rámců**, které definují realizaci části SCLLD prostřednictvím jednotlivých operačních programů podporovaných z ESI fondů. Další součástí Akčního plánu požadovaného MPIN, jsou uvedeny buď přímo v této kapitole 3.4 nebo logicky v jiných kapitolách této strategie. Jde o tyto části akčního plánu:

- **Fiche** – jejich definice je součástí programového rámce pro Program rozvoje venkova (PRV).
- **Definice klíčových projektů** – k datu finalizace této strategie neplánuje MAS realizaci žádných klíčových projektů (pouze tzv. projekty spolupráce, které jsou součástí programového rámce PRV).
- **Výsledky (indikátory potřeb regionu)**: jsou v této strategii uvedeny ve dvou kapitolách: jednak v kapitole „3.1.5 Indikátory míry dosažení cílů“ (indikátory plnění strategie jako celku), jednak přímo v popisu konkrétních opatření/fichí v programových rámcích.

Ostatní dvě v MPIN definované části Akčního plánu (struktura programových rámců a popis integrovaného přístupu) následují za popisem programových rámců.

Akční plán vychází z dostupných podkladů a konečné nastavení /upřesnění např. povolených indikátorů limitů bude uvedeno až v konkrétní výzvě MAS.

3.4.1 Programové rámce

V této kapitole jsou popsány programové rámce dvou operačních programů, s jejichž pomocí bude MAS spolufinancovat část své SCLLD: programový rámec **Integrovaného regionálního operačního programu** a programový rámec **Programu rozvoje venkova**.

Integrovaný regionální operační program

Tabulka č. 45 – Přehledová tabulka opatření vs. Specifické cíle IROP

Tematický specifický cíl IROP	Opatření IROP v SCLLD MAS LEADER - Loucko	Alokace MAS na Opatření IROP
SC 1.2	1.3.1.A Zvýšení kvality a bezpečnosti dopravní infrastruktury	10 612,00 tis. Kč
SC 2.4	5.1.1.A Zvyšování kvality mateřských a základních škol	4 200,00 tis. Kč
SC 3.1	1.4.1.A Zvyšování atraktivity památek	950,00 tis. Kč
CELKEM	<i>Alokace-verze území k 14. 10. 2015</i>	15 762,00 tis. Kč

Tabulka č. 46 – programové rámce IROP SC 1.2

Specifický cíl SCLLD	1.3 Kvalitní silnice, cesty, chodníky a cyklostezky
Název opatření	1.3.1.A Zvyšování kvality a bezpečnosti dopravní infrastruktury
Vazba na specifický cíl IROP	4.1 1.2 Zvýšení podílu udržitelných forem dopravy
Popis opatření	<p>Cílem opatření je zlepšení podmínek pro rozvoj udržitelné dopravy v regionu MAS LEADER - Loucko. V rámci plánovaných podporovaných aktivit:</p> <p>Bezpečnost dopravy</p> <ul style="list-style-type: none"> • Rekonstrukce, modernizace a výstavba chodníků podél silnic I., II. a III. třídy a místních komunikací, přizpůsobených osobám s omezenou schopností pohybu a orientace, včetně přechodů pro chodce a míst pro přecházení • Rekonstrukce, modernizace a výstavba bezbariérových komunikací pro pěší k zastávkám veřejné hromadné dopravy • Rekonstrukce, modernizace a výstavba podchodů nebo lávek pro chodce přes silnice I., II. a III. třídy, místní komunikace a železniční dráhu, přizpůsobených osobám s omezenou schopností pohybu a orientace a navazující na bezbariérové komunikace pro pěší. • Realizace souvisejících prvků zvyšujících bezpečnost železniční, silniční, cyklistické a pěší dopravy <p>je zájem zaměřit se především na podporu zvyšování bezpečnosti dopravy a eliminace negativních jevů souvisejících s dopravou identifikovaných na území MAS</p>
Provázanost na analytickou část SCLLD	<p>Potřeba realizace Opatření vyplývá z Analytické části, konkrétně z těchto závěrů SWOT analýzy:</p> <p>S: Silné stránky (nutnost udržení a dalšího rozvoje):</p> <ul style="list-style-type: none"> - dostupnost dálnice D1 do 20 km pro všechny obce území, - propojenost obcí s krajským městem silnicemi druhé třídy - existence železniční trati (Jihlava- Brno) - existence významných cyklotras <p>W: Slabé stránky (nutnost eliminace):</p> <ul style="list-style-type: none"> - absence chodníků a dalších bezpečnostních prvků v dopravě - absence parkovacích míst v blízkosti autobusových zastávek (přestupní terminály). - špatný stav místních komunikací - rozdrobená sídelní struktura s vysokým podílem malých místních částí obcí, ze které vyplývá horší dopravní obslužnost z těchto okrajových místních částí obcí

Projekt: Podpora vzniku strategie komunitně vedeného místního rozvoje pro území MAS LEADER –
Loucko,,zs,
Reg. č. CZ.1.08/3.2.00/14.00331

Typy projektů	Výstavba parkovacích míst (přestupních terminálů) pro veřejnou dopravu; Výstavba chodníků, přechodových lávek – za účelem zvýšení bezpečnosti pro pěší včetně bezpečnostních prvků • Rekonstrukce, modernizace a výstavba komunikací pro pěší
Příjemci podpory	obce a města
Minimální a maximální hranice celkových způsobilých výdajů	MAS předpokládá stanovení limitů a bude o nich informovat ve výzvě MAS.
Principy preferenčních kritérií	Preferenční kritéria budou stanovena až v konkrétní výzvě MAS LEADER - Loucko
Výsledky	Indikátory výsledku <u>Kód NČI 2014+</u>
	Název indikátoru
	7 51 20
	Podíl veřejné osobní dopravy na celkových výkonech v osobní dopravě
	Indikátory výstupu <u>Kód NČI 2014+</u>
Název indikátoru	
7 50 01	
Počet realizací vedoucích ke zvýšení bezpečnosti v dopravě	
7 40 01	
Počet vytvořených parkovacích míst	

Tabulka č. 47 – programové rámce IROP SC 2.4

Specifický cíl SCLLD	5.1 Kvalitní vzdělávání v mateřské a na základní škole
Název opatření	5.1.1.A Zvyšování kvality mateřských a základních škol
Vazba na specifický cíl IROP	4.1 2.4 Zvýšení kvality a dostupnosti infrastruktury pro vzdělávání a celoživotní učení
Popis opatření	Cílem opatření je podpora infrastruktury pro vzdělávání v základních a mateřských školách. Aktivita Infrastruktura základních škol - stavby a stavební práce spojené s výstavbou infrastruktury základních škol včetně vybudování přípojky pro přivedení inženýrských sítí - rekonstrukce a stavební úpravy stávající infrastruktury (včetně zabezpečení bezbariérovosti dle vyhlášky č. 398/2009 Sb.)

	<ul style="list-style-type: none"> - nákup pozemků a staveb (nemovitostí) - pořízení vybavení budov a učeben - pořízení kompenzačních pomůcek - zajištění vnitřní konektivity školy a připojení k internetu <p>Podpora může být poskytnuta na podporu infrastruktury škol a školských zařízení pro základní vzdělávání podle zákona č. 561/2004 Sb., školský zákon, ve znění pozdějších předpisů, zapsaných v Rejstříku škol a školských zařízení k datu vyhlášení výzvy MAS ve vazbě na:</p> <ul style="list-style-type: none"> - klíčové kompetence (komunikace v cizích jazycích, práce s digitálními technologiemi, přírodní vědy, technické a řemeslné obory); - budování bezbariérovosti škol; - ve správním obvodu obce s rozšířenou působností, ve kterém se nachází sociálně vyloučená lokalita (ORP Jihlava), lze rozšiřování kapacit kmenových učeben provádět bez vazby na klíčové kompetence definované v PD IROP <p>Projektové záměry musí být v souladu s Místním akčním plánem vzdělávání.</p>
<p>Provázanost na analytickou část SCLLD</p>	<p>Potřeba realizace Opatření vyplývá z Analytické části, konkrétně z těchto závěrů SWOT analýzy:</p> <p>S: Silné stránky (nutnost udržení a dalšího rozvoje):</p> <ul style="list-style-type: none"> - dobrá dostupnost mateřských a základních škol - vznikající mateřská centra - pozvolný nárůst počtu obyvatel - nárůst dětské populace do 14 let <p>W: Slabé stránky (nutnost eliminace):</p> <ul style="list-style-type: none"> - ne všude je stabilní pedagogický sbor - chybějící tělocvična při ZŠ Puklice - nedostatek finančních prostředků na zajištění kvalitního chodu ZŠ a MŠ (kapacita, specializované učebny, bezbariérovost)
<p>Typy projektů</p>	<p>Rekonstrukce a stavební úpravy stávající infrastruktury, včetně zabezpečení bezbariérovosti dle vyhlášky č.398/2009 Sb., pořízení vybavení budov a učeben, pořízení kompenzačních pomůcek, zajištění vnitřní konektivity škol a připojení k internetu.</p> <p>Aktivita Infrastruktura základních škol</p> <ul style="list-style-type: none"> - Stavby, stavební úpravy a pořízení vybavení odborných učeben za účelem zvýšení kvality vzdělávání ve vazbě na budoucí uplatnění na trhu práce v klíčových kompetencích (komunikace v cizích jazycích, práce s digitálními technologiemi, přírodní vědy, technické a řemeslné obory).

Projekt: Podpora vzniku strategie komunitně vedeného místního rozvoje pro území MAS LEADER –
Loucko,,zs,
Reg. č. CZ.1.08/3.2.00/14.00331

	<p>- Rekonstrukce a stavební úpravy stávající infrastruktury ve vazbě na budování bezbariérovosti škol. - Zvýšení kapacit škol ve vazbě na území se sociálně vyloučenou lokalitou, kde je prokazatelný nedostatek těchto kapacit – ORP Jihlava</p>	
Příjemci podpory	<ul style="list-style-type: none"> • obce a města, MŠ a ZŠ • školy a školská zařízení v oblasti základního vzdělávání • další subjekty podílející se na realizaci vzdělávacích aktivit 	
Minimální a maximální hranice celkových způsobilých výdajů	MAS LEADER –Loucko předpokládá stanovení limitů a bude o nich informovat ve výzvě MAS.	
Principy pro určení preferenčních kritérií	Preferenční kritéria budou stanovena až v konkrétní výzvě MAS LEADER - Loucko	
Výsledky	<u>Indikátory výsledku</u>	<u>Název indikátoru</u>
	<u>Kód NČI 2014+</u>	
	5 00 30	Podíl osob předčasně opouštějících vzdělávací systém
	<u>Indikátory výstupu</u>	<u>Název indikátoru</u>
	<u>Kód NČI 2014+</u>	
	5 00 00	Počet podpořených vzdělávacích zařízení
5 00 01	Kapacita podporovaných zařízení péče o děti nebo vzdělávacích zařízení	

Tabulka č. 48 – programové rámce IROP SC 3.1

Specifický cíl SCLLD	1.4 Opravené a využívané památky
Název opatření	1.4.1.A Zvyšování atraktivity památek
Vazba na specifický cíl IROP	4.1 3.1 Zefektivnění prezentace, posílení ochrany a rozvoje kulturního a přírodního dědictví

<p>Popis opatření</p>	<p>Cílem opatření je zlepšení technického stavu památkových objektů a jejich okolí, zvýšení návštěvnosti významných památek na území MAS LEADER – Loucko převážně v městě Brtnici, kde se nachází nejvíce národních kulturních památek.</p> <p>Aktivita Památky Revitalizace a zatraktivnění:</p> <ul style="list-style-type: none"> • památek zapsaných na Seznam světového dědictví UNESCO, • památek zařazených na Indikativní seznam světového dědictví UNESCO v kategorii kulturní dědictví, • národních kulturních památek k 1. 1. 2014, • památek evidovaných v Indikativním seznamu národních kulturních památek k 1. 1. 2014 (Brtnice č.reg. 18806/7-4719, zámek, IdReg. 129532)
<p>Provázanost na analytickou část SCLLD</p>	<p>Potřeba realizace Opatření vyplývá z Analytické části, konkrétně z těchto závěrů SWOT analýzy:</p> <p>S: Silné stránky (nutnost udržení a dalšího rozvoje):</p> <ul style="list-style-type: none"> - existence významných památkových objektů (kulturní památky a památky místního významu) <p>W: Slabé stránky (nutnost eliminace):</p> <ul style="list-style-type: none"> - špatný stav kulturních památek
<p>Typy projektů</p>	<p>Zajištění vyšší bezpečnosti návštěvníků, odstraňování přístupových bariér, zvýšení ochrany památky a jejího zabezpečení, restaurování památek, obnova parků a zahrad u souborů památek.</p> <p>Památky</p> <ul style="list-style-type: none"> • Zajištění vyšší bezpečnosti návštěvníků • Restaurování části památek • Odstraňování přístupových bariér • Zvýšení ochrany památky a jejího zabezpečení • Obnova parků a zahrad u souboru památek
<p>Příjemci podpory</p>	<p>Obce a města Vlastník památek nebo subjekt s právem hospodaření (dle zápisu v katastru nemovitostí), kromě fyzických osob nepodnikajících</p>
<p>Minimální a maximální hranice celkových způsobilých výdajů</p>	<p>MAS LEADER – Loucko předpokládá stanovení limitů a bude o nich informovat ve výzvě MAS LEADER - Loucko.</p>

Projekt: Podpora vzniku strategie komunitně vedeného místního rozvoje pro území MAS LEADER –
Loucko, z.s.,
Reg. č. CZ.1.08/3.2.00/14.00331

Principy pro určení preferenčních kritérií	Preferenční kritéria budou stanovena až v konkrétní výzvě MAS LEADER - Loucko	
Výsledky	Indikátory výsledku	<u>Název indikátoru</u>
	<u>Kód NČI 2014+</u>	
	9 10 10	Počet návštěv kulturních památek a paměťových institucí zpřístupněných za vstupné
	Indikátory výstupu	<u>Název indikátoru</u>
	<u>Kód NČI 2014+</u>	
	9 05 01	Počet revitalizovaných památkových objektů
	9 10 05	Zvýšení očekávaného počtu návštěv podporovaných kulturních a přírodních památek
9 06 01	Počet revitalizací přírodního dědictví	

Projekt: Podpora vzniku strategie komunitně vedeného místního rozvoje pro území MAS LEADER –
Loucko, z.s.,
Reg. č. CZ.1.08/3.2.00/14.00331

Program rozvoje venkova

Tabulka č. 49 – Přehledová tabulka opatření PRV

Opatření PRV v SCLLD MAS LEADER - Loucko	Alokace MAS na Opatření PRV
3.1.1.A Zvyšování konkurenceschopnosti zemědělských činností	1 500,00 tis. Kč
3.1.2.A Zvyšování kvality lesnické infrastruktury	2 600,00 tis. Kč
3.1.3.A Zvyšování trhu zemědělských produktů	1 100,00 tis. Kč
2.1.1.A Zvyšování konkurenceschopnosti nezemědělských činností	3 671,00 tis. Kč 3 670,55 tis. Kč
5.6.1.A Podpora mezisektorové spolupráce a strategického plánování	423,00 tis. Kč 423,22 tis. Kč
CELKEM – Alokace-verze území k 14. 10. 2015	9 294,00 tis. Kč 9 293,77 tis. Kč

Tabulka č. 50 – programové rámce PRV – investice do zemědělských podniků

Název Fiche	3.1.1.A Zvyšování konkurenceschopnosti zemědělských činností
Vazba na článek Nařízení PRV	Článek 17, odstavec 1., písmeno a) – Investice do zemědělských podniků
Vymezení Fiche <i>Stručný popis Fiche</i>	Podpora je zaměřena na zvýšení celkové výkonnosti a udržitelnosti zemědělského podniku. Podpora přispívá k naplňování <i>Priority 2 Zvýšení životaschopnosti zemědělských podniků a konkurenceschopnosti všech druhů zemědělské činnosti ve všech regionech a podpora inovativních zemědělských technologií a udržitelného obhospodařování lesů, zejména prioritní oblasti 2A Zlepšení hospodářské výkonnosti všech zemědělských podniků a usnadnění jejich restrukturalizace a modernizace, zejména za účelem zvýšení míry účasti na trhu a orientace na trh, jakož i diverzifikace zemědělských činností.</i>
Vazba na cíle SCLLD	3.1 Konkurenceschopní zemědělci, potravináři a lesní hospodáři
Oblasti podpory <i>(Popis podporovaných aktivit dle jednotlivých specifických cílů/článků Nařízení PRV vycházející z potřeb území)</i>	Dle článku 17, odstavce 1., písmeno a) Nařízení PRV: Podpora zahrnuje hmotné a nehmotné investice v živočišné a rostlinné výrobě, je určena na investice do zemědělských staveb a technologií pro živočišnou a rostlinnou výrobu a pro školkařskou produkci. Podporovány budou též investice na pořízení mobilních strojů pro zemědělskou výrobu a investice do pořízení peletovacích zařízení pro vlastní spotřebu v zemědělském podniku.

Projekt: Podpora vzniku strategie komunitně vedeného místního rozvoje pro území MAS LEADER –

Loucko, z.s.,

Reg. č. CZ.1.08/3.2.00/14.00331

Definice příjemce dotace	Zemědělský podnikatel
Výše způsobilých výdajů	min. 50.000 Kč
	max. 5.000.000 Kč
Principy pro určení preferenčních kritérií	<ul style="list-style-type: none"> - projekty s kratší dobou realizace - projekty s nižšími celkovými způsobilými výdaji - preference rekonstrukcí před novostavbou - zvýhodnění menší velikosti podniků/žadatelů (zvýhodnění mikropodniků a malých podniků) - podpora ekologického zemědělství - projekty související s modernizací zemědělských podniků a zavádění inovačních prvků
Indikátor výstupů	
<i>Číslo</i>	93701
<i>Název</i>	Počet podpořených podniků/příjemců
<i>Výchozí stav</i>	0
<i>Hodnota pro mid-term (r. 2018)</i>	±2
<i>Cílový stav</i>	3
Indikátor výsledku	
<i>Číslo</i>	94800
<i>Název</i>	Pracovní místa vytvořená v rámci podpořených projektů (Leader)
<i>Výchozí stav</i>	0
<i>Hodnota pro mid-term (r. 2018)</i>	0
<i>Cílový stav</i>	0

Tabulka č. 51 – programové rámce PRV – Lesnická infrastruktura

Název Fiche	3.1.2.A Zvyšování kvality lesnické infrastruktury
Vazba na článek Nařízení PRV	Článek 17, odstavec 1., písmeno c) – Lesnická infrastruktura
Vymezení Fiche	
<i>Stručný popis Fiche</i>	Podpora je zaměřena na investice, které se týkají infrastruktury související s rozvojem, modernizací nebo přizpůsobením se lesnictví, včetně přístupu k lesní půdě. Podpora přispívá ke zvýšení životaschopnosti zemědělských podniků a ke konkurenceschopnosti zemědělské činnosti. Zavádí a zlepšuje inovativní zemědělské technologie a udržitelné obhospodařování lesů.
<i>Vazba na cíle SCLLD</i>	3.1 Konkurenceschopní zemědělci, potravináři a lesní hospodáři
Oblasti podpory <i>(Popis podporovaných aktivit dle jednotlivých specifických cílů/článků Nařízení PRV vycházející z potřeb území)</i>	Podpora zahrnuje hmotné nebo nehmotné investice, které souvisejí s rekonstrukcí a budováním lesnické infrastruktury vedoucí ke zlepšení kvality či zvýšení hustoty lesních cest. Kromě rekonstrukce a výstavby lesních cest bude podporována i obnova či nová výstavba souvisejících objektů a technického vybavení.
Definice příjemce dotace	Fyzické nebo právnické osoby hospodařící v lesích, které jsou ve vlastnictví soukromých osob nebo jejich sdružení nebo spolků s právní osobností, vysokých škol obcí nebo jejich svazků.
Výše způsobilých výdajů	min. 50.000 Kč
	max. 5.000.000 Kč
Principy pro určení preferenčních kritérií	<ul style="list-style-type: none"> - projekty s kratší dobou realizace - projekty s nižšími celkovými způsobilými výdaji - projekty s pozitivním vlivem na životní prostředí - délka lesních cest
Indikátor výstupů	
<i>Číslo</i>	93701
<i>Název</i>	Počet podpořených podniků/příjemců
<i>Výchozí stav</i>	0
<i>Hodnota pro mid-term (r. 2018)</i>	1
<i>Cílový stav</i>	2
Indikátor výsledku	
<i>Číslo</i>	94302
<i>Název</i>	Celková délka lesních cest (km)
<i>Výchozí stav</i>	0

Hodnota pro mid-term (r. 2018)	1 km
Cílový stav	2,0 km
Provázanost na analytickou část SCLLD	<p>Potřeba realizace Opatření vyplývá z Analytické části, konkrétně z těchto závěrů SWOT analýzy:</p> <p>S: Silné stránky (nutnost udržení a dalšího rozvoje): vysoký podíl zalesnění krajiny, čisté ovzduší, udržovaný vzhled krajiny - revitalizace rybníků, lesní školky</p> <p>W: Slabé stránky (nutnost eliminace): Nižší koeficient ekologické stability, Existence velkých zemědělských ploch, rozorávání remízků vedoucí k vodní a větrné erozi, havarijný stav lesních a polních cest, špatná propustnost krajiny, nevhodné, neekologické a nešetrné zacházení v lesích (kácení, devastace lesních cest...)</p>

Tabulka č. 52 – programové rámce PRV – investice do zemědělských produktů

Název Fiche	3.1.3.A Zvyšování trhu zemědělských produktů
Vazba na článek Nařízení PRV	Článek 17, odstavec 1., písmeno b) – Zpracování a uvádění na trh zemědělských produktů
Vymezení Fiche Stručný popis Fiche	<p>Podpora je zaměřena na investice, které se týkají zpracování, uvádění na trh nebo vývoje zemědělských produktů uvedených v příloze I Smlouvy o fungování EU nebo bavlny, s výjimkou produktů rybolovu, přičemž výstupem procesu produkce může být produkt, na nějž se uvedená příloha nevztahuje.</p> <p>Podpora přispívá k naplňování <i>Priority 3 Podpora organizace potravinového řetězce, včetně zpracování zemědělských produktů a jejich uvádění na trh, dobrých životních podmínek zvířat a řízení rizik v zemědělství, zejména prioritní oblasti 3A Zlepšení konkurenceschopnosti prvovýrobců jejich lepším začleněním do zemědělsko-potravinářského řetězce prostřednictvím programů jakosti, přidáváním hodnoty zemědělským produktům a podporou místních trhů a krátkodobých řetězců, seskupení a organizací producentů a mezioborových organizací.</i></p>
Vazba na cíle SCLLD	3.1 Konkurenceschopní zemědělci, potravináři a lesní hospodáři
Oblasti podpory (Popis podporovaných)	Podpora zahrnuje hmotné a nehmotné investice, které se týkají zpracování zemědělských produktů a jejich uvádění na trh. Způsobilé výdaje jsou investice do výstavby a rekonstrukce budov včetně

<p><i>aktivit dle jednotlivých specifických cílů/článků Nařízení PRV vycházející z potřeb území)</i></p>	<p>nezbytných manipulačních ploch, pořízení strojů, nástrojů a zařízení pro zpracování zemědělských produktů, finální úpravu, balení, značení výrobků (včetně technologií souvisejících s dohledatelností produktů) a investic souvisejících se skladováním zpracovávané suroviny, výrobků a druhotných surovin vznikajících při zpracování. Způsobitelné jsou rovněž investice vedoucí ke zvyšování a monitorování kvality produktů, investice související s uváděním zemědělských a potravinářských produktů na trh (včetně investic do marketingu) a investice do zařízení na čištění odpadních vod ve zpracovatelském provozu.</p> <p>V rámci této Fiche nelze podpořit investice týkající se zpracování produktů rybolovu a výroby medu a dále v případě zpracování vinných hroznů technologie, které obsahují: dřevěný sud nebo uzavřenou dřevěnou nádobu na výrobu vína o objemu nejméně 600 litrů, speciální kvasnou nádobu s aktivním potápěním matolinového klobouku pro výrobu červených vín nebo cross-flow filtr na víno, ve kterém je víno přiváděno na membránu tangenciálně a určitý objem vína prochází membránou jako filtrát a zbývající pokračuje podél membrány s odfiltrovanými nečistotami.</p>
Definice příjemce dotace	Zemědělský podnikatel, výrobce potravin, výrobce krmiv nebo jiné subjekty aktivní ve zpracování, uvádění na trh a vývoji zemědělských produktů uvedených v příloze I Smlouvy o fungování EU jako vstupní produkt.
Výše způsobilých výdajů	min. 50.000 Kč
	max. 5.000.000 Kč
Principy pro určení preferenčních kritérií	<ul style="list-style-type: none"> - projekty s kratší dobou realizace - projekty s nižšími celkovými způsobilými výdaji -žadatelem je začínající mladý zemědělec -podpora malých podnik -preferenze investic do technologií - zpracování místní produkce (preferenze žadatelů zpracovávajících vlastní produkty) -podpora krátkého dodavatelského řetězce (preferenze přímého prodeje konečným zákazníkům)
Indikátor výstupů	
Číslo	93701
Název	Počet podpořených podniků/příjemců
Výchozí stav	0
Hodnota pro mid-term (r. 2018)	0 2
Cílový stav	2 3
Indikátor výsledku	
Číslo	94800
Název	Pracovní místa vytvořená v rámci podpořených projektů (Leader)

Výchozí stav	0
Hodnota pro mid-term (r. 2018)	0
Cílový stav	0
Provázanost na analytickou část SCLLD	<p>Potřeba realizace Opatření vyplývá z Analytické části, konkrétně z těchto závěrů SWOT analýzy:</p> <p>S: Silné stránky (nutnost udržení a dalšího rozvoje): existence malých a středních podniků v zemědělství, existence velkých zemědělských ploch a jejich využívání</p> <p>W: Slabé stránky malá propagace výrobků místních podnikatelů, pomalé zavádění zemědělských produktů na trh, pomalý rozvoj potravinářské výroby</p>

Tabulka č. 53 – programové rámce PRV – Podpora investic na založení nebo rozvoj nezemědělských činností

Název Fiche	2.1.1.A Zvyšování konkurenceschopnosti nezemědělských činností
Vazba na článek Nařízení PRV	Článek 19, odstavec 1., písmeno b) – Podpora investic na založení nebo rozvoj nezemědělských činností
Vymezení Fiche	
<i>Stručný popis Fiche</i>	Podpora v rámci tohoto článku zahrnuje investice na založení a rozvoj nezemědělských činností. Podpora přispívá k sociálnímu začleňování, snižování chudoby a k hospodářskému rozvoji ve venkovských oblastech. Uspodňuje diverzifikaci, vytváření malých podniků a tvorbu pracovních míst.
<i>Vazba na cíle SCLLD</i>	2.1 Konkurenceschopní podnikatelé
Oblasti podpory <i>(Popis podporovaných aktivit dle jednotlivých specifických cílů/článků Nařízení PRV vycházející z potřeb území)</i>	Podporovány budou investice do vybraných nezemědělských činností dle Klasifikace ekonomických činností (CZ-NACE): C (Zpracovatelský průmysl s výjimkou činností v odvětví oceli, v uhelném průmyslu, v odvětví stavby lodí, v odvětví výroby syntetických vláken dle čl. 13 písm. a) NK (EU) č. 651/2014, a dále s výjimkou tříd 12.00 Výroba tabákových výrobků a 25.40 Výroba zbraní a střeliva), F (Stavebnictví s výjimkou skupiny 41.1 Developerská činnost), G (Velkoobchod a maloobchod; opravy a údržba motorových vozidel s výjimkou oddílu 46 a skupiny 47.3 Maloobchod s pohonnými hmotami ve specializovaných prodejnách), I (Ubytování, stravování a pohostinství), J (Informační a komunikační činnosti s výjimkou oddílů 60 a 61), M (Profesní, vědecké a technické činnosti s výjimkou oddílu 70), N 79 (Činnosti cestovních kanceláří a agentur a ostatní rezervační služby), N 81 (Činnosti

	související se stavbami a úpravou krajiny s výjimkou skupiny 81.1), N 82.1 (Administrativní a kancelářské činnosti), N 82.3 (Pořádání konferencí a hospodářských výstav), N 82.92 (Balicí činnosti), P 85.59 (Ostatní vzdělávání j. n.), R 93 (Sportovní, zábavní a rekreační činnosti), S 95 (Opravy počítačů a výrobků pro osobní potřebu a převážně pro domácnost) a S 96 (Poskytování ostatních osobních služeb). V případě uvádění produktů na trh jsou na trh uváděny produkty, které nejsou uvedeny v příloze I Smlouvy o fungování EU, případně v kombinaci s produkty uvedenými v příloze I Smlouvy o fungování EU (převažovat musí produkty neuvedené v příloze I Smlouvy o fungování EU). V případě zpracování produktů jsou výstupem procesu produkty, které nejsou uvedeny v příloze I Smlouvy o fungování EU. Činnosti R 93 (Sportovní, zábavní a rekreační činnosti) a I 56 (Stravování a pohostinství) mohou být realizovány pouze ve vazbě na venkovskou turistiku a ubytovací kapacitu.
Definice příjemce dotace	Podnikatelské subjekty (FO a PO) - mikropodniky a malé podniky ve venkovských oblastech, jakož i zemědělci.
Výše způsobilých výdajů	min. 50.000 Kč
	max. 5.000.000 Kč
Principy pro určení preferenčních kritérií	<ul style="list-style-type: none"> - projekty s kratší dobou realizace - vytvoření nového pracovního místa - projekty s nižšími celkovými způsobilými výdaji - využití stávající budovy či stavby - zvýhodnění menší velikosti podniků/žadatelů (zvýhodnění mikropodniků a malých podniků) - zavedení inovačních prvků
Indikátor výstupů	
<i>Číslo</i>	93701
<i>Název</i>	Počet podpořených podniků/příjemců
<i>Výchozí stav</i>	0
<i>Hodnota pro mid-term (r. 2018)</i>	23
<i>Cílový stav</i>	5
Indikátor výsledku	
<i>Číslo</i>	94800
<i>Název</i>	Pracovní místa vytvořená v rámci podpořených projektů (Leader)
<i>Výchozí stav</i>	0
<i>Hodnota pro mid-term (r. 2018)</i>	0
<i>Cílový stav</i>	1

<p>Provázanost na analytickou část SCLLD</p>	<p>Potřeba realizace Opatření vyplývá z Analytické části, konkrétně z těchto závěrů SWOT analýzy:</p> <p>S: Silné stránky (nutnost udržení a dalšího rozvoje): Zvyšování počtu subjektů poskytující základní služby, existence středních a malých podniků, existence malých a středních podniků v zemědělství, lesnictví, stabilizované podnikatelské prostředí mezi obcemi a místními podnikateli, nezaměstnanost na území MAS je nižší než celorepublikový průměr</p> <p>W: Slabé stránky (nutnost eliminace): Odliv kvalifikovaných sil do velkých měst, vyjíždění za prací v rámci okresu, Počínající pokles obyvatel v produktivním věku, Zastaralé provozovny ze stavebního i technologického hlediska, Pomalé zavádění moderních technologií a inovačních prvků, malá propagace výrobků a služeb místních podnikatelů</p>
---	--

Tabulka č. 54 – programové rámce PRV – činnosti spolupráce v rámci iniciativy LEADER

Název Fiche	5.6.1.A Podpora mezisektorové spolupráce a strategického plánování
Vazba na článek Nařízení PRV	Článek 44 – Činnosti spolupráce v rámci iniciativy LEADER
Vymezení Fiche	
<i>Stručný popis Fiche</i>	Projekty musí vykazovat hodnotu přidanou spoluprací, tzn., že výstupy projektu by bez této spolupráce v takové podobě nevznikly. MAS LEADER - Loucko může spolupracovat i s jinými partnerstvími, avšak způsobilé pro podporu budou pouze výdaje realizované MAS, jejíž SCLLD byla schválena z PRV.
<i>Vazba na cíle SCLLD</i>	5.6. Rozvoj mezisektorové spolupráce a strategického plánování
Oblasti podpory <i>(Popis podporovaných aktivit dle jednotlivých specifických cílů/článků Nařízení PRV)</i>	Oblast podpory bude vymezovat popis témat projektů spolupráce, které musí být v souladu se SCLLD. V rámci projektu lze realizovat měkké akce (propagační, informační, vzdělávací a volnočasové) zaměřené na témata, která jsou řešena v SCLLD

vycházející z potřeb území)	Jako hmotné a nehmotné investice včetně stavebních úprav je možné realizovat pouze následující výdaje: - investice týkající se zajištění odbytu místní produkce včetně zavedení značení místních výrobků a služeb, - investice související se vzdělávacími aktivitami, - investice do informačních a turistických center. Výdaje do investic jsou způsobilé pouze za předpokladu, že jsou společně provozovány spolupracujícími subjekty. Za měkké akce lze považovat především pořádání konferencí, festivalů, workshopů, exkurzí, výstav, přenosů příkladů správné praxe, včetně produktů s tím spojených (publikace, brožury, letáky apod.). Investice mohou být realizovány pouze takové, které budou provozovat po celou dobu lhůty vázanosti projektu na účel samy MAS. Způsobilá pro podporu je i předběžná technická podpora projektů spolupráce, kdy MAS LEADER - Loucko musí prokázat, že plánovala provedení konkrétního projektu.
Výše způsobilých výdajů	min. 50.000 Kč
	max. 5.000.000 Kč
Principy pro určení preferenčních kritérií	Preferenční kritéria budou stanovena až v konkrétní výzvě MAS LEADER – Loucko U operace 19.3.1 jsou stanovena pravidly
Indikátor výsledku	
Číslo	92501
Název	Výše indikátoru
Výchozí stav	0
Cílový stav	15 647 EUR

Zdůvodnění nezařazení fichí do SCLLD

V rámci monitoringu možnosti realizace projektů v rámci PRV byly definovány i další Fiche, které nebudou prozatím pro naplňování SCLLD MAS LEADER - Loucko využity. Z absorpční kapacity zjišťované v území nevyšel ze stany oslovených respondentů požadavek spadající do oblasti podpory vymezených jednotlivých fichí. MAS LEADER – Loucko na základě plánovaných projektů v ostatních Fichích a jejich přínosu k naplňování povinných indikátorů SCLLD jako celku rozhodla do termínu mid-term evaluace svých výzev níže uvedené fiche nevyhlašovat.

- Předávání znalostí a informační akce (čl. 14)
- Zemědělská infrastruktura (čl. 17, odstavec 1., písmeno c)
- Pozemkové úpravy (čl. 17, písmeno c)
- Zavádění preventivních opatření v lesích (čl. 24, odst. 1, odst. 1, písmeno a)

Projekt: Podpora vzniku strategie komunitně vedeného místního rozvoje pro území MAS LEADER –
Loucko, z.s.,
Reg. č. CZ.1.08/3.2.00/14.00331

- Investice do ochrany melioračních a zpevňujících dřevin (čl. 25)
- Neproduktivní investice v lesích (čl. 25)
- Investice do lesnických technologií a zpracování lesnických produktů, jejich mobilizace a uvádění na trh (čl. 26)
- Sdílení zařízení a zdrojů (čl. 35, odstavec 2., písmeno c)
- Horizontální a vertikální spolupráce mezi účastníky krátkých dodavatelských řetězců a místních trhů (čl. 35, odstavec 2., písmeno d)

Projekt: Podpora vzniku strategie komunitně vedeného místního rozvoje pro území MAS LEADER –
Loucko, z.s.,
Reg. č. CZ.1.08/3.2.00/14.00331

3.4.2 Struktura programových rámců a ostatních opatření SCLLD

Tato kapitola představuje grafické znázornění struktury programových rámců SCLLD včetně somatického znázornění vazeb na opatření mimo programové rámce.

Opatření SCLLD MAS LEADER -Loucko mimo programové rámce	Opatření programových rámců IROP a PRV MAS LEADER - Loucko
1.1.1 Investice do funkčnosti a energetické efektivity budov OP Životní prostředí, IROP	
1.2.1 Investice do inženýrských sítí OP životní prostředí	
1.3.1 Zvyšování kvality a bezpečnosti dopravní infrastruktury	→ 1.3.1 A Zvyšování kvality a bezpečnosti dopravní infrastruktury
1.4.1 Zvyšování atraktivity památek	→ 1.4.1.A Zvyšování atraktivity památek
1.5.1 Zlepšování a budování zázemí pro volnočasové aktivity PRV, OP Z	
2.1.1 Zvyšování konkurenceschopnosti nezemědělských činností	→ 2.1.1.A Zvyšování konkurenceschopnosti nezemědělských činností
2.2.1 Podpora zaměstnanosti v regionu OP Z, PRV – Podpora investic na založení nebo rozvoj nezemědělských činností	
2.3.1 Zvyšování atraktivity území pro cestovní ruch OP Z, PRV – Podpora investic na založení nebo rozvoj nezemědělských činností	
3.1.1 Zvyšování konkurenceschopnosti zemědělských činností	→ 3.1.1..A Zvyšování konkurenceschopnosti zemědělských činností
3.1.2 Zvyšování kvality lesnické infrastruktury	3.1.2..A Zvyšování kvality lesnické infrastruktury
3.1.3 Zvyšování trhu zemědělských produktů	→ 3.1.3.A Zvyšování trhu zemědělských produktů
3.2.1 Zvyšování ekologické stability krajiny OP životní prostředí, PRV	
4.1.1 Zlepšování zázemí pro veřejný život IROP, OP podnikání a inovace, OP VVV, PRV	
4.2.1 Podpora veřejných akcí a zachování tradic IROP, OP podnikání a inovace, OP VVV, PRV	
5.1.1 Zvyšování kvality mateřských a základních škol	→ 5.1.1.A Zvyšování kvality mateřských a základních škol
5.2.1 Zvyšování kvality zdravotnictví a sociálních služeb OP zaměstnanost, IROP	
5.3.1 Zlepšování parametrů veřejné dopravy IROP	
5.4.1 Zvyšování standardů veřejných služeb pro občany OP zaměstnanost, IROP	
5.5.1 Zlepšování odpadového hospodářství OP životní prostředí	
5.6.1 Podpora mezisektorové spolupráce a strategického plánování	→ 5.6.1 Podpora mezisektorové spolupráce a strategického plánování

Vazby na Opatření programových rámců IROP a PRV na opatření definovaná v SCLLD, která nelze z IROP a PRV financovat

1.3.1.A Zvyšování kvality a bezpečnosti dopravní infrastruktury

- realizace projektů v rámci 4.1, 1.2 Zvýšení podílu udržitelných forem dopravy bude mít návaznost i na opatření definovaná v SCLLD:

4.1.1 Zlepšování zázemí pro veřejný život

5.3.1 Zlepšování parametrů veřejné dopravy

5.4.1 Zvyšování standardů veřejných služeb pro občany

5.1.1.A Zvyšování kvality mateřských a základních škol

- realizace projektů v rámci 4.1, 2.4 Zvýšení kvality a dostupnosti infrastruktury pro vzdělávání a celoživotní učení bude mít návaznost i na opatření definovaná v SCLLD:

4.1.1. Zlepšování zázemí pro veřejný život

5.4.1. Zvyšování standardů veřejných služeb pro občany

1.4.1.A Zvyšování atraktivity památek

- realizace projektů v rámci 4.1, 3.1 Zefektivnění prezentace, posílení ochrany a rozvoje kulturního a přírodního dědictví bude mít návaznost i na opatření definovaná v SCLLD:

2.3.1. Zvyšování atraktivity území pro cestovní ruch

5.4.1. Zvyšování standardů veřejných služeb pro občany

2.1.1.A Zvyšování konkurenceschopnosti nezemědělských činností

- realizace projektů v rámci PRV bude mít návaznost na opatření definovaná v SCLLD:

2.2.1 Podpora zaměstnanosti v regionu

4.1.1 Zlepšování zázemí pro veřejný život

3.1.1.A Zvyšování konkurenceschopnosti zemědělských činností

- realizace projektů v rámci PRV bude mít návaznost na opatření definovaná v SCLLD:

2.2.1 Podpora zaměstnanosti v regionu

4.1.1 Zlepšování zázemí pro veřejný život

3.1.2.A Zvyšování kvality lesnické infrastruktury

- realizace projektů v rámci PRV bude mít návaznost na opatření definovaná v SCLLD:

3.2.1 Zvyšování ekologické stability krajiny

4.1.1 Zlepšování zázemí pro veřejný život

3.1.3.A Zvyšování trhu zemědělských produktů

- realizace projektů v rámci PRV bude mít návaznost na opatření definovaná v SCLLD:

2.2.1 Podpora zaměstnanosti v regionu

4.1.1 Zlepšování zázemí pro veřejný život

5.4.1 Zvyšování standardů veřejných služeb pro občany

Projekt: Podpora vzniku strategie komunitně vedeného místního rozvoje pro území MAS LEADER –
Loucko, z.s.,
Reg. č. CZ.1.08/3.2.00/14.00331

5.6.1 Podpora mezisektorové spolupráce a strategického plánování

- realizace projektů v rámci PRV bude mít návaznost na opatření definované v SCLLD:

4.2.1 Podpora veřejných akcí a zachování tradic

Projekt: Podpora vzniku strategie komunitně vedeného místního rozvoje pro území MAS LEADER –
Loucko, z.s.,
Reg. č. CZ.1.08/3.2.00/14.00331

3.4.3 Integrovaný přístup napříč programovými rámci

Důležitým prvkem jednotlivých operačních programů a jejich specifických cílů, ze kterých vychází jednotlivá opatření SCLLD, je jejich **vzájemná provázanost**. V procesu tvorby této strategie bylo na všechny OP nahlíženo jako na **komplexní celek**. I přesto, že MAS LEADER - Loucko bude realizovat jen 7 opatření, byly i mezi nimi identifikovány příklady možných integračních prvků specifikované v následujících dvou přehledech.

Tabulka č. 55 – provázanost OP a SC

Operační program	IROP	PRV
Specifický cíl / fiche operačního programu	1.2 Zvýšení podílu udržitelných forem dopravy	4. Lesnická infrastruktura
Opatření SCLLD	1.3.1.A Zvyšování kvality a bezpečnosti dopravní infrastruktury	3.1.2.A Zvyšování kvality lesnické infrastruktury
Integrovaný přístup	Cíl IROP Zvýšení podílu udržitelných forem dopravy lze podpořit také realizací cíle z PRV Lesnická infrastruktura, kdy souběžně se stávající cyklostezkou či v návaznosti na ni vzniknou v lesích další atraktivní cesty a místa pro návštěvníky regionu.	

Operační program	IROP	PRV
Specifický cíl / fiche operačního programu	3.1 Zefektivnění prezentace, posílení ochrany a rozvoje kulturního a přírodního dědictví	7. Podpora investic na založení nebo rozvoj nezemědělských činností
Opatření SCLLD	5.1.1 Investice do oprav a oživení památek	1.3.1 Podpora nezemědělských činností
Integrovaný přístup	Revitalizace památek, popř. navazujícího přírodního dědictví zvyšuje turistickou atraktivitu sídel, kde se tyto památky nacházejí. Na cestovní ruch pak mohou navazovat různé formy podnikatelských aktivit (aktivní trávení volného času, ubytovací a stravovací služby, půjčovny sportovního vybavení apod.)	

Dalším možným integračním prvkem může být zaměření projektů spolupráce MAS (PRV) na cíle řešené v rámci ostatních opatření / fichí – např. podporu podnikání, zemědělství, školství apod.

3.5 Vazba na horizontální témata

Při stanovení priorit SCLLD MAS LEADER - Loucko pro strategické období 2014-2020 měli zpracovatelé této strategie na mysli vliv vytyčených cílů na horizontálním principy definované Evropskou komisí (EK). Jednotlivé priority MAS LEADER – Loucko mají většinou pozitivní nebo alespoň neutrální vliv na tyto principy

Projekt: Podpora vzniku strategie komunitně vedeného místního rozvoje pro území MAS LEADER –
Loucko, z.s.,
Reg. č. CZ.1.08/3.2.00/14.00331

a přispívají tak ke společnému cíli Evropské Unie- k inteligentnímu a udržitelnému růstu podporujícím začlenění.

Níže uvedený text obsahuje přehled jednotlivých horizontálních cílů EK s jejich vysvětlením. U každého je uveden příklad, jak se k němu strategie CLLD MAS LEADER – Loucko vztahuje. Dále je pak zpracována přehledová tabulka, z níž je patrné, jak jednotlivé strategické cíle MAS LEADER – Loucko pro období 2014-2020 ovlivňují naplnění tří hlavních horizontálních cílů EK i průřezových témat Programu rozvoje venkova.

Zdroj pro horizontální témata: NAŘÍZENÍ EVROPSKÉHO PARLAMENTU A RADY (EU) č. 1303/2013 ze dne 17. prosince 2013; Dostupný z: <http://www.mmr.cz/getmedia/8b7d5fac-cf9d-4d06-9b83-492c3664f5a3/1303-Narizeni-o-spolecnych-ustanovenich.pdf>.

1. Horizontální témata definovaná Evropskou komisí:

a. Partnerství a víceúrovňová správa

Tímto principem se rozumí koordinovaná činnost, zejména mezi různými úrovněmi řízení, která vychází ze zásady subsidiarity (tzn., že každý veřejný úkol má být řešen vždy na té úrovni, na které může být uspokojivě splněn, tzn. na úrovni obce či regionu) a proporcionality (užití prvního jednoduchého a efektivního prostředku, který daný problém vyřeší).

Tento princip je definován primárně pro mechanismy evropského společenství, ale měl by být uplatňován na všech jeho úrovních.

MAS LEADER - Loucko tento princip naplňují již svou existencí – MAS je platformou, která zná své území, umí definovat rozvojové cíle, najít strategii i finanční zdroje na jejich naplnění. Téma partnerství a víceúrovňové správy se promítlo také do procesu vzniku SCLLD. MAS LEADER - Loucko při tvorbě strategie propojuje veřejný a soukromý sektor, v různých fázích vzniku strategie byli přizváni odborníci i široká veřejnost. Jednotlivé MAS spolu komunikují a díky NS MAS mají příležitost tlumočit potřeby „zdola“ na úroveň tvorby národních strategií.

b. Udržitelný rozvoj

Myšlenka udržitelného rozvoje vede k realizaci pouze těch akcí, které mají odstranit, zmírnit či minimálně negenerovat škodlivé efekty na životní prostředí a zajistit výsledky s čistým přínosem v sociální, environmentální a klimatické oblasti. Mezi nutná opatření mohou patřit:

- a) investovat do možností, které jsou z hlediska zdrojů nejefektivnější a udržitelné;
- b) nepodnikat žádné investice, jež by mohly mít zásadní negativní dopad na životní prostředí či klima;
- c) srovnávat různé možnosti investic z hlediska jejich nákladů na „životní cyklus“ z dlouhodobější perspektivy;

d) upřednostnění veřejných investic šetrných k životnímu prostředí.

Strategie MAS LEADER - Loucko má **pozitivní vliv** na udržitelný rozvoj. Strategický cíl 3- **Konkurenceschopné zemědělství a zdravá krajina je přímo environmentálně zaměřen**. Členové MAS LEADER – Loucko si uvědomují, že hlavní devízou venkovského regionu je čisté a zdravé životní prostředí, a proto je udržitelný rozvoj obsažen nejen ve zmíněném cíli, ale nahlížíme na něj spíše jako na průřezové téma celé strategie. S cílem podporovat nemotorové formy dopravy je v plánu budovat a rekonstruovat na území MAS cyklostezky, se přispěje k eliminaci negativních vlivů dopravy na životní prostředí. Projekty na budování inženýrských sítí zase vedou k předcházení znečišťování vody v krajině.

c. Podpora rovnosti žen a mužů a nediskriminace

Tento princip zavazuje příjemce dotací z evropských fondů vhodným způsobem reagovat na potřeby znevýhodněných skupin s cílem umožnit jim lépe se začlenit na trh práce, čímž jim umožňují plně se zapojit do chodu společnosti.

Toto téma ve strategii do jisté míry rezonuje jako další průřezové téma, přestože není explicitně zmíněno v žádném strategickém cíli. Problematika rovnosti mezi muži a ženami je ve strategii řešena především vzhledem k možnostem uplatnění příslušníků obou genderových skupin na trhu práce v souvislosti s péčí o rodinu. Nejčastěji toto téma reprezentují projekty školek a dalších zařízení pro děti. Nárůst počtu, kapacity či rozšíření služeb těchto zařízení má za cíl umožnit rodiči, který zrovna pobývá na rodičovské dovolené, časnější návrat do profesního života. Téma nediskriminace v širším kontextu rovněž funguje jako téma průřezové. Stejně jako na úrovni národní, i ve strategii bylo toto téma v popředí především v tématech týkajících se přístupu ke vzdělávání. Není zde myšleno jen na rovnost mužů a žen, ale také na rovný přístup ke službám pro osoby s nižším socio-ekonomickým statutem.

d. Přístupnost

Tento princip znamená požadavek, aby všechny výrobky, zboží, služby a typy infrastruktury poskytované veřejnosti, které jsou spolufinancované z fondů EU, byly přístupné všem občanům, včetně osob s postižením. V rámci naplnění tohoto principu by mělo docházet mj. k zajištění bezbariérového přístupu pro osoby s postižením a starší osoby s cílem podpořit začlenění znevýhodněných skupin.

Toto má strategie na zřeteli, kdykoliv se jedná například o rekonstrukci či výstavbu veřejných budov, sportovišť či o nákup vozidel veřejné dopravy. Díky tomu jej také můžeme označit jako průřezové a konkrétní vliv jednotlivých cílů na princip přístupnosti přiblížíme v tabulce s přehledem strategických cílů CLLD.

e. Řešení demografické změny

Projekt: Podpora vzniku strategie komunitně vedeného místního rozvoje pro území MAS LEADER –
Loucko, z.s.,
Reg. č. CZ.1.08/3.2.00/14.00331

Zájem Evropské komise je podporovat demografickou obnovu vytvořením lepších podmínek pro rodiny a zlepšením rovnováhy mezi pracovním a rodinným životem. Toho by mělo být dosaženo skrze podporu zaměstnanosti a hospodářské výkonnosti investicemi do vzdělávání, ICT, výzkumu a inovací. Dále skrze evaluaci a zvyšování kvality vzdělávání, efektivitu systémů sociální podpory a v neposlední řadě podporou nákladově efektivního poskytování zdravotní péče.

Také tento princip je ve strategii zahrnut nejen jako téma průřezové, má zde své pevné místo ve strategickém cíli 5- **Kvalitní veřejné služby**. Na naplnění tohoto principu mají, respektive budou mít pozitivní vliv v regionu plánované projekty zaměřené zejména na kompletní obslužnost veřejnou dopravou, zlepšování služeb úřadů a projekty na zvyšování úrovně výuky na veřejných školách. Kromě toho byl vložen důraz na podporu spolků a veřejného života. Všechna zmíněná opatření mohou pozitivně ovlivnit imigraci převážně mladých rodin do regionu.

f. Přizpůsobení se změně klimatu a její zmírňování

V souladu s tímto principem mají příjemci dotací zajistit, aby realizované projekty byly odolné vůči dopadům změny klimatu a z ní plynoucích přírodních katastrof, jako je zvýšené riziko povodní, sucho, vlny horka, lesní požáry a mimořádné povětrnostní jevy.

2. Průřezové cíle Programu rozvoje venkova

Obdobný vztah jako vůči horizontálním principům Evropské komise lze najít mezi cíli strategie a průřezovými cíli Programu rozvoje venkova. Jsou jimi: **Inovace, Ochrana životního prostředí včetně specifických potřeb oblastí sítě Natura 2000 a Zmírňování změny klimatu a přizpůsobování se této změně**. Dva ze tří principů ISÚ naplňuje (viz výše) téma inovace je zde nové.

Inovace je červenou nití projektů, které naplňují strategii MAS LEADER - Loucko. Konkrétním příkladům inovativních projektů je věnována samostatná kapitola této strategie.

Tabulka hodnocení vlivu cílů MAS na horizontální témata

Tabulka č. 56 – hodnocení vlivu cílů MAS na horizontální témata

Horizontální / průřezová témata:	Podpora rovnosti mezi muži a ženami	Udržitelný rozvoj	Podpora rovných příležitostí a nediskriminace	Inovace
Strategický cíl 1: Významné zlepšení hmotné infrastruktury	Pozitivní (Specifický cíl 1.3 – Kvalitní silnice, cesty, chodníky a cyklostezky- rozvoj nemotorizované dopravy v regionu- zlepšení dostupnosti pracovních příležitostí pro oba manžele, i když je veřejná doprava nedostačující a domácnost disponuje jen jedním vozem)	Pozitivní (Specifický cíl 1.1 Funkční a energeticky úsporné budovy)	Neutrální	Neutrální
Strategický cíl 2: Rozvoj podnikání a dostatek pracovních míst	Pozitivní (Specifický cíl 2.1 – Konkurenceschopní podnikatelé, Specifický cíl 2.2 – Vysoká zaměstnanost a dostatek pracovních míst- jakékoliv aktivity na podporu podnikání nebo podporující zaměstnanost v místě pomohou oběma rodičům skloubit rodinný a profesní život.)	Neutrální	Pozitivní (Specifický cíl 2.2 – Vysoká zaměstnanost a dostatek pracovních míst- včetně míst pro osoby s nižším uplatněním na trhu práce)	Neutrální
Strategický cíl 3: Konkurenceschopné zemědělství a zdravá krajina	Pozitivní (Specifický cíl 3.1 – Konkurenceschopní zemědělci, potravináři a lesní hospodáři- více prac. příležitostí v místě bydliště- i	Pozitivní (Specifický cíl 3.2– Stablní krajina)	Pozitivní (Specifický cíl 3.1 – Konkurenceschopní zemědělci, potravináři a lesní hospodáři- více prac. příležitostí v místě bydliště, včetně míst pro	Neutrální

Horizontální / průřezová témata:	Podpora rovnosti mezi muži a ženami	Udržitelný rozvoj	Podpora rovných příležitostí a nediskriminace	Inovace
	pro rodiče pečující o malé děti)		méně kvalifikované osoby)	
Strategický cíl 4: Bohatý veřejný život	Pozitivní (Specifický cíl 4.1 – Dobré hmotné zázemí pro veřejný život- umožní kulturní vyžití a kontakt se společnostmi i osobám celodenně pečujícím o malé děti)	Neutrální	Pozitivní (Specifický cíl 4.2 – Dostatek zdrojů pro kvalitní veřejné akce a zachování tradic- komunitní akce umožní vzájemné poznání mezi většinovým obyvatelstvem a marginalizovanými osobami a skupinami osob.)	Neutrální
Strategický cíl 5: Kvalitní veřejné služby	Pozitivní Specifický cíl 5.1 – Kvalitní vzdělávání v mateřské a na základní škole- umožňuje matkám dříve pokračovat v profesní dráze)	Pozitivní (Specifický cíl 5.5 – Ekologické nakládání s odpady)	Pozitivní (Specifický cíl 5.2 – Vyhovující zdravotní péče a sociální služby	Neutrální

4. Implementační část

Povinnosti nositele strategie CLLD

Nositelem strategie CLLD je Místní akční skupina (čl. 34 nařízení č. 1303/2013). MAS musí dodržovat a plnit povinnosti vyplývající z Metodiky pro standardizaci MAS v programovém období 2014–2020, schválené usnesením vlády ČR ze dne 21. 5. 2014 č. 368, včetně jejich následných schválených změn (dále také „Metodika standardizace MAS“):

1. MAS je povinna plnit podmínky vyplývající z kapitoly 3.3 Standardy pro přijatelnost MAS (s výjimkou podmínky 3.3.5.3.) Metodiky standardizace MAS a to od vydání „Osvědčení o splnění standardů MAS“ po celé programové období 2014 – 2020.
2. MAS včetně organizace zajišťující pro MAS správní a finanční záležitosti nesmí přijímat odměny, dary či jinak definované příjmy za poradenství, zpracování či administraci projektů, které jsou následně administrovány příslušnou MAS.
3. MAS včetně organizace zajišťující pro MAS správní a finanční záležitosti musí evidovat finanční a věcné dary v hodnotě nad 1 000 Kč. Veškeré dary mohou být přijímány pouze za konkrétním účelem, který musí být v darovací smlouvě specifikován. Seznam dárců a přijatých darů týkajících se SCLLD zveřejňuje MAS ve výroční zprávě o činnosti a hospodaření MAS.
4. MAS zveřejňuje zápisy z jednání povinných orgánů.
5. MAS zveřejňuje aktuální přehled pracovních skupin, seznamu jejich členů, zápisů z jednání nebo zpráv o jejich činnosti a kontaktních osobách.
6. MAS minimálně 1x za rok informuje veřejnost o plnění SCLLD.
7. Konzultace v souvislosti s implementací SCLLD jsou kancelář MAS poskytovány zdarma.
8. Při rozhodování o výběru projektů náleží nejméně 50 % hlasů partnerům, kteří nezastupují veřejný sektor.
9. Změna územní působnosti MAS je možná pouze v rámci střednědobého hodnocení SCLLD (midterm evaluace).
10. Povinná účast nositele CLLD na kontrolách na místě projektů, pokud si to ŘO vyžádá.
11. Povinné informování ŘO o termínech jednání výběrových komisí MAS a zvaní na jednání.
12. Povinná podpora příjemců při zpracovávání zpráv o realizaci projektů.

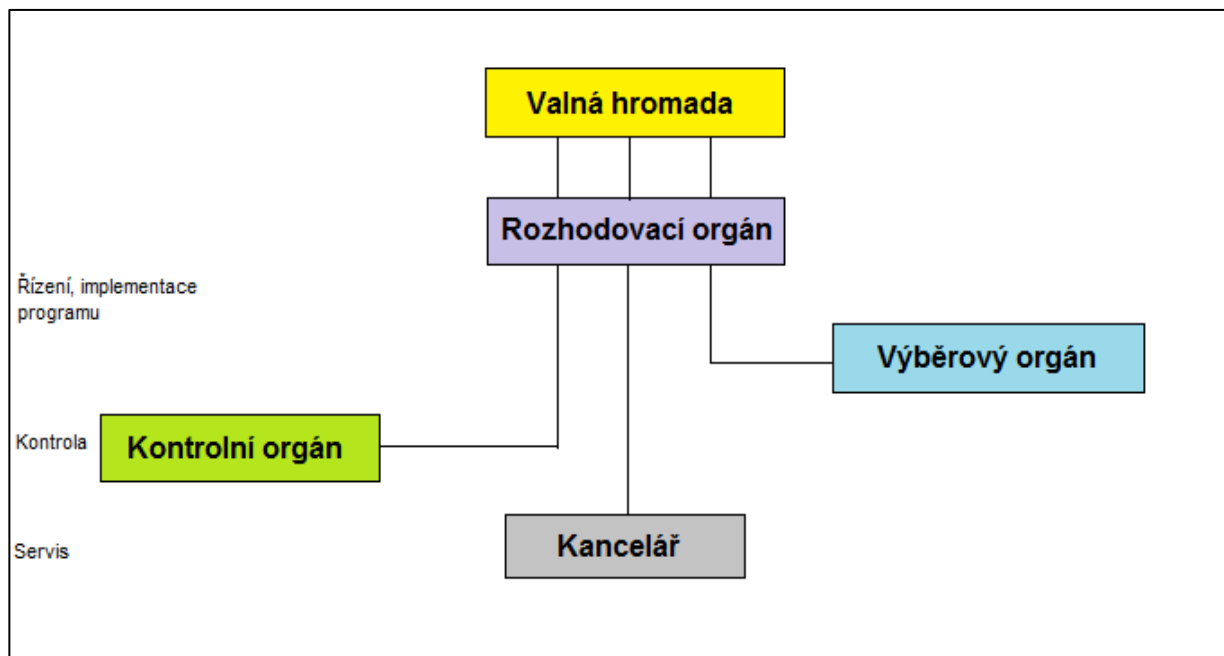
4.1 Popis řízení a realizační struktury MAS

Základní identifikační údaje MAS LEADER – Loucko, z.s.

Název:	MAS LEADER – Loucko, z.s.
IČ:	266 61 161
Právní forma:	spolek
Sídlo:	nám. 9. května 357, Luka nad Jihlavou, 588 22
statutární zástupce:	předseda MAS LEADER – Loucko, z.s.

a) Organizační schéma MAS

Obrázek č. 200 – organizační schéma MAS LEADER – Loucko, z. s.



b) Způsob řízení, povinné orgány MAS jejich úkoly, povinnosti a odpovědnost

➤ ORGÁNY SPOLKU:

Organizační strukturu spolku tvoří tyto orgány:

- nejvyšší orgán – valná hromada
- statutární orgán – předseda
- Rozhodovací orgán
- Výběrový orgán
- Kontrolní orgán

➤ **Valná hromada je nejvyšším orgánem spolku**, kterou tvoří všichni členové /partneři/ spolku..

Do výlučné pravomoci Valné hromady spolku patří zejména:

- schvalování Stanov spolku a jejich změn a doplňků,
- schvalování Jednacího řádu valné hromady,
- schvalování Jednacího řádu rozhodovacího orgánu

Projekt: Podpora vzniku strategie komunitně vedeného místního rozvoje pro území MAS LEADER –
Loucko, z.s.,
Reg. č. CZ.1.08/3.2.00/14.00331

- schvalování Jednacího řádu výběrového orgánu
- schvalování Jednacího řádu kontrolního orgánu
- schvalování programu jednání Valné hromady
- schvalování zpráv o činnosti rozhodovacího orgánu, výběrového orgánu a kontrolního orgánu spolku,
- schvalování Výroční zprávy o činnosti a hospodaření spolku,
- volba a odvolání předsedy spolku
- zřizování povinných orgánů – rozhodovací, výběrový a kontrolní orgán
- volba a odvolání členů rozhodovacího orgánu, výběrového orgánu a kontrolního orgánu spolku, stanovení počtu členů uvedených orgánů, jejich působnost a
- pravomoci, způsob jejich volby a odvolávání a způsob jednání,
- rozhodování o vyloučení člena spolku,
- rozhodování o majetkoprávních otázkách spolku,
- rozhodnutí o zrušení spolku nebo o jeho sloučení s jiným spolkem,
- rozhodování o dalších problémech činnosti spolku, které si Valná hromada vyhradí.
- zodpovědnost za distribuci veřejných prostředků
- zodpovědnost za provádění SCLLD na území MAS

➤ Statutární orgán

1. Statutární orgán volí nejvyšší orgán, který pak zastupuje spolek a jedná jeho jménem.
2. Statutární orgán je individuální.
3. Statutární orgán je volen Valnou hromadou na dobu 4 let a funkce se ujímá den následujícího po dni volby.
4. Statutární orgán je povinen:
 - svolávat, připravovat podklady a řídit zasedání Valné hromady v souladu s čl. VII, odst. 3. těchto stanov,
 - plnit úkoly uložené jeho osobě Valnou hromadou,
 - vést řádně agendu Valné hromady a seznam členů spolku,
 - archivovat veškeré zápisy ze zasedání Valné hromady,
 - řídit činnost spolku,
 - podepisovat výzvy k podání žádostí na základě schválení rozhodovacího orgánu,

- podepisovat projekty k realizaci a stanovovat výši alokace na základě schválení rozhodovacího orgánu,
- podepisovat dohody a smlouvy na základě doporučení rozhodovacího orgánu,
- přijímat návrhy a připomínky členů spolku,
- odpovídat za vedení účetní evidence a daňové agendy (případně dalších agend spolku) podle zvláštních předpisů.

➤ **Rozhodovací orgán (dále jen RO) je výkonným orgánem spolku.** Řídí činnost spolku mezi jednotlivými jednáními Valné hromady.

Do kompetence RO spadá zejména:

- plnit usnesení Valné hromady spolku,
- schvalování SCLLD,
- schvalování vnitřních předpisů MAS (např. „Metodiky hodnocení projektů“ výběrového orgánu),
- schvalování výzev k podávání žádostí
- schvalování způsobu hodnocení a výběru projektů, zejména výběrových kritérií pro výběr projektů
- schvalování výše alokace na základě návrhu výběrového orgánu spolku,
- schvalování účasti spolku v samostatných projektech a stanovovat finanční spoluúčast,
- schvalování rozpočtu spolku,
- schvalování plánu činnosti spolku,
- schvalování dohod a smluv,
- vymezení Zájmových skupin zaměřené na určitou problematiku v souladu s SCLLD
- rozhodování o všech otázkách běžné činnosti spolku, kromě těch, které jsou vyhrazeny Valné hromadě,
- rozhodování o předmětu vedlejší hospodářské činnosti (*živnostenská oprávnění s výjimkou činností, které jsou z působnosti živnostenského zákona vyloučeny*)
- rozhodování o uzavření a ukončení pracovněprávního vztahu s manažerem MAS – vedoucím zaměstnancem odpovědným za realizaci „SCLLD“, dalšími zaměstnanci MAS a smluvního vztahu s účetní spolku,
- spolupráce s jednotlivými členy spolku při realizaci plánu činnosti spolku,
- spravovat a ochraňovat majetek spolku,
- kooptovat člena rozhodovacího orgánu, výběrového orgánu a kontrolního orgánu v případě odstoupení nebo úmrtí člena s platností do následující Valné hromady.
- vybírat projekty k realizaci na základě návrhu VO

➤ **Výběrový orgán (dále jen VO) je orgánem spolku, jehož hlavní úkol spočívá v třídění, hodnocení a výběru projektů** předložených jednotlivými zájemci dle schválené „Metodiky výběrů projektů“ a v přípravě podkladů ke konečnému rozhodnutí rozhodovacího orgánu o jejich přijetí.

Do kompetence VO spadá zejména:

- provádění výběrových řízení projektů na základě kritérií stanovených v „Metodice hodnocení projektů“ – stanov jejich pořadí podle přínosu těchto projektů k plnění záměrů a cílů SCLLD,
- organizace veřejných obhajob žadatelů,
- provádění další související činnosti.

- **Kontrolní orgán** (dále jen KO) je kontrolním orgánem spolku ustanoveným ke kontrole hospodaření a nakládání s majetkem MAS.

Do kompetence KO spadá zejména:

- kontrola dodržování stanov spolku, SCLLD a všeobecně platných právních norem,
- kontrola dodržování usnesení orgánů spolku,
- kontrola dodržování práv a povinností všech členů spolku,
- kontrola hospodaření spolku a nakládání s jeho majetkem nahlížením do účetních knih a všech souvisejících dokladů a dokumentací,
- kontrola dodržování „Metodiky hodnocení projektů“ při výběru projektů,
- rozhodování o odvolání žadatelů proti výběru projektů,
- zodpovídá za monitoring a hodnocení SCLLD (zpracovává a předkládá ke schválení rozhodovacímu orgánu indikátorový a evaluační plán SCLLD).
- projednání Výroční zprávy o činnosti a hospodaření spolku.
- Kontrola, že MAS vykonává činnost v souladu se standardy MAS a v souladu s platnými pravidly.
- V případě nutnosti svolává mimořádné jednání nejvyššího orgánu MAS
- V případě nutnosti svolává mimořádné jednání RO MAS

- **Kancelář je výkonnou a administrativní složkou spolku**

Zajišťuje především:

administrativní činnosti,
funkční zázemí,
informační servis o činnostech spolku
podílí se na tvorbě strategických dokumentů spolku
vede seznam členů spolku
zajišťuje propagaci spolku a aktualizaci internetových stránek

Kancelář spolku je řízena manažerem MAS, se kterým uzavírá pracovněprávní vztah předseda spolku. Manažer MAS dohlíží a odpovídá za chod kanceláře a plní funkci vedoucího zaměstnance odpovědného za realizaci SCLLD.

V rámci kanceláře spolku působí zaměstnanci zajišťující realizaci svěřených úkolů a její běžný chod.

Podrobná specifikace orgánů MAS LEADER-Loucko je uvedena ve STANOVÁCH spolku, které jsou dostupné na web. Str.: www.leader-loucko.cz.

4.2 Popis postupů pro vyhlášení výzev MAS, hodnocení a výběr projektů s uvedením plánované personální kapacity

MAS LEADER-Loucko, z.s. musí v rámci implementace a realizace SCLLD dodržovat povinnosti plynoucí z Metodiky standardizace MAS, MPIN, příslušného OP a také vlastních postupů a směrnic.

Personální zajištění SCLLD - vedoucí pracovník pro realizaci SCLLD, jím pověřený zaměstnanec kanceláře MAS

Vedoucí zaměstnanec pro realizaci SCLLD - má na starosti realizaci SCLLD, tak aby byla co nejvíce naplněna v daném časovém harmonogramu, koordinuje činnost k naplnění SCLLD, deleguje jednotlivé úkony na zaměstnance, průběžně monitoruje realizaci SCLLD a naplnění ročních závazků Programových rámců, plní reportovací povinnost nositele CLLD a evaluace SCLLD, projektů apod.

Dále k jeho povinnostem patří vedení seznamu partnerů MAS a všech jejích orgánů, organizuje činnosti MAS, může se účastnit jednání rozhodovacího, výběrové a kontrolního orgánu. Zároveň se podílí s manažerem MAS na animaci škol.

Manažer MAS - v rámci organizační struktury je manažer podřízen přímo vedoucímu zaměstnanci pro realizaci SCLLD. Manažer má přidělený program či programy, u kterých je zodpovědný za jejich realizaci a pravidelně informuje Vedoucího pracovníka CLLD. Dále mimo jiné zajišťuje zpracování podkladů pro vyhlášení výzev, příjem žádostí, kontrola a administrace, archivace a evidence všech potřebných dokumentů, semináře, přípravu podkladů pro vypracovávání zpráv a hlášení o průběhu realizace SCLLD, spolupracuje při realizaci monitoringu a evaluace SCLLD dle postupů daných ŘO a vnitřními směrnici atd.

Vzhledem k velikosti MAS bude personální kapacita zajišťována vedoucím zaměstnancem pro realizaci SCLLD a manažerem MAS. V případě nárůstu objemu prací vyplývajících z plnění SCLLD bude personální kapacita rozšířena pracovníkem na DPP/DPČ.

Realizace SCLLD probíhá v následujících krocích:

- a. Informování a animace
- b. Vyhlášení výzev
- c. Příjem žádostí, jejich hodnocení a výběr projektů, postup projektů ŘO
- d. Realizace, monitorování, udržitelnost, kontrola, archivace
- e. Změny integrovaných projektů

Ada) Informace žadatelům

- MAS uspořádá informační semináře pro žadatele po vyhlášení výzvy. Termín bude zveřejněn ve výzvě, jeho konání se uskuteční v prvním týdnu od vyhlášení výzvy.
- MAS seznámí žadatele s aktuální výzvou a s pravidly pro předkládání a realizaci projektů, s procesem příjmu žádostí o podporu, administrativním postupem.
- MAS bude zajišťovat prostřednictvím kanceláře i individuální konzultace a poradenství.
- MAS bude na svých web. stránkách zveřejňovat nejčastěji kladené otázky a odpovědi.

Adb) Vyhlášení výzev

1. Řídící orgán (dále jen ŘO) resp. platební agentura SZIF v případě PRV nebo jejich zprostředkující subjekty vyhlásí výzvu na předkládání žádostí o podporu v rámci CLLD, ve které může stanovit určité společné prvky výzev MAS, postupů a hodnotících kritérií (principy pro tvorbu hodnotících kritérií, případně vylučovací kritéria zajišťující soulad s programem).
2. Kancelář MAS připraví návrh výzvy k předkládání žádostí o podporu projektů realizovaných v rámci své SCLLD pro jednání Rozhodovacího orgánu na schválení výzvy.
3. Rozhodovací orgán na svém jednání rozhodne o opatřeních CLLD, které budou vyhlášeny, o výši finanční alokace na výzvu s rozdělením na jednotlivá opatření CLLD včetně způsobu hodnocení a výběru projektů, zejména výběrových kritérií pro výběr projektů s důrazem na soulad projektu s SCLLD .

Obsah výzvy musí být v souladu s pravidly příslušného operačního programu, musí obsahovat minimálně: identifikaci MAS včetně kontaktních údajů (internetové stránky, telefon, e-mail, jméno a kontaktní údaje pracovníka poskytujícího informace) a název operačního programu, datum vyhlášení výzvy, územní vymezení, časové rozmezí a místo příjmu Žádostí o dotaci, termín konání seminářů pro žadatele, přehled vyhlášených Opatření, včetně částky alokované pro jednotlivé Opatření, časový harmonogram vyhlášené výzvy, náležitosti odevzdání projektů (počet vyhotovení).

4. MAS předloží výzvu ke kontrole ŘO spolu s časovým harmonogramem výzvy.
(*ŘO stanoví rozsah údajů výzvy MAS, které podléhají kontrole s ohledem na zajištění řádné a transparentní administrace projektů SCLLD. ŘO ověřuje metodickou správnost výzvy. V rámci výzvy MAS je uveden přesný popis způsobu výběru projektů a v případě PRV je také vymezena alokace na jednotlivé Fiche SCLLD vyhlášené výzvy MAS. Výzva rovněž obsahuje kritéria pro hodnocení a výběr integrovaných projektů MAS stanovená s důrazem na soulad projektu s SCLLD a příslušným programem (soulad s podmínkami stanovenými ve výzvě ŘO) a v souladu s principy pro určení hodnotících (preferenčních) kritérií MAS uvedenými ve schválené SCLLD. MAS hodnotí komplexně projektovou žádost dle stanovených kritérií pro hodnocení a výběr projektů.)*

5. MAS vyhlašuje výzvu prostřednictvím MS2014+ (resp. ISKP14+), v případě PRV prostřednictvím IS SZIF. Okamžikem vyhlášení výzvy se rozumí její vyhlášení na internetových stránkách www.leader-loucko.cz. Výzva je rozeslána e-mailem partnerům MAS a všem potenciálním žadatelům, dále do každé obce, aby mohla být vyvěšena na úřední desce, či publikována v místních periodikách. Výzva je vyhlašována v souladu s Pravidly v dostatečném předstihu, před ukončením příjmu žádostí v kanceláři MAS.

Možnosti získání dotací a výzvy jsou také propagovány na jednáních Valné hromady, při osobní komunikaci s občany i starosty, při individuálních konzultacích pro žadatele o dotaci a v rámci konání seminářů pro žadatele.

6. Kancelář MAS musí registrovat změny pravidel a seznamovat s nimi potenciální žadatele.

Ad c) Příjem žádostí, jejich hodnocení a výběr projektů

1. Žádosti o podporu jsou podávány prostřednictvím MS2014+ (resp. ISKP14+), v případě PRV prostřednictvím IS SZIF) dle časového harmonogramu výzvy MAS. Rozhodným okamžikem podání žádosti je datum a čas podání žádosti do systému. V MS2014+ je žadatel informován, že žádost byla podána.
2. Kancelář MAS provede základní administrativní kontrola obsahu povinných částí žádostí o podporu včetně případných příloh, tj. zda je žádost kompletní.
3. Nejpozději do 14 dnů od přijetí žádostí, je dokončena administrativní kontrola a kontrola přijatelnosti projektu (např. platnost všech potvrzení, dat na ověřených kopiích a na výpisech z rejstříků, a pod).
4. Pokud se zjistí, že některá žádost nesplňuje požadované náležitosti, kancelář MAS může písemně vyzvat žadatele k opravení zjištěných nedostatků v žádosti o dotaci. Na doplnění či opravu má žadatel 5 pracovních dní pokud není přesně stanovený termín uvedený ve výzvě, pokud ho žadatel nedodrží, MAS ukončí administraci dané Žádosti z důvodu nesplnění podmínek pro předložení žádosti o dotaci.
5. Všechny úplné žádosti, které splňují kritéria přijatelnosti, jsou postoupeny k hodnocení Výběrovému orgánu.
6. Výběrový orgán provádí věcné hodnocení předložených žádostí o podporu podle hodnotících (preferenčních) kritérií schválených ŘO a zároveň s příslušnou výzvou MAS. ŘO má právo stanovit některá kritéria jakožto povinná, tj. MAS je musí do svého návrhu kritérií začlenit. Ke každé výzvě MAS

bude navázána jedna sada preferenčních kritérií. Výběrový orgán provádí věcné hodnocení předložených žádostí o podporu podle preferenčních kritérií. V případě, že člen výběrového orgánu bude mít jakoukoliv vazbu na hodnocený projekt, nebude účasten jednání výběrového orgánu v dané výzvě, tak aby byla zajištěna transparentnost a nediskriminace.

7. Rozhodovací orgán vybere projekty k realizaci.
8. Každý projekt je hodnocen 2 členy výběrového orgánu, které určí písemně předseda výběrového orgánu. Tito hodnotitelé budou bodovat samostatně a své hodnocení předloží výběrovému orgánu. Bodové hodnocení bude pro každou výzvu stanoveno samostatně včetně minimálního a maximálního počtu získaných bodů. Pokud hodnocené projekty získají stejný počet bodů, tak bude pořadí stanoveno dle data a času podání žádosti do systému. Na základě bodového hodnocení stanoví výběrový orgán pořadí projektů podle jejich přínosu k plnění záměrů a cílů SCLLD a souladu s příslušným operačním programem a provede návrh výběru projektů, který postoupí rozhodovacímu orgánu.

O závěrech a výsledcích jednání výběrového orgánu je pořízen zápis (Hodnotící zpráva výběrového orgánu) a ta je do 1 týdne předložena Rozhodovacímu orgánu.

9. MAS postoupí vybrané projekty ŘO (respektive platební agentura SZIF v případě PRV) k závěrečnému ověření způsobilosti vybraných projektů a kontrolu administrativních postupů MAS.
10. ŘO (respektive platební agentura SZIF v případě PRV) schválí způsobilé projekty v pořadí a ve výši podpory schválené MAS k realizaci (ŘO/platební agentura SZIF může schválenou výši podpory snížit, pokud o to požádá žadatel, nebo nebudou požadované výdaje způsobilé v plné výši). ŘO nezasahuje do pořadí vybraných způsobilých projektů, pouze v případě zjištění nesrovnalostí či porušení administrativních postupů MAS.
11. O výsledku hodnocení jsou žadatelé informováni - tato informace může být zaslána poštou, datovou schránkou nebo předána osobně. Lze také zaslat elektronickou poštou a potvrdit si přijetí (e-mailem).
12. Souhrnné informace o výsledku hodnocení a podpořených o nepodpořených žádostech jsou zveřejněny na webových stránkách www.leader-loucko.cz.
13. Právní akt o poskytnutí/převodu podpory je vydán ze strany ŘO programu, platební agentury SZIF v případě PRV, nebo oprávněného zprostředkujícího subjektu.
14. Následně kancelář MAS provádí poradenství, monitorování (samostatná kap. SCLLD - 4.5), kontrolu a evaluaci realizovaných projektů.

Odvolání žadatele

1. Žadatel má právo podat žádost o přezkoumání činnosti MAS do 7 pracovních dnů ode dne doručení vyrozumění o výsledku administrativní kontroly nebo výsledku výběru žádostí.
2. Na základě této žádosti bude svoláno jednání za přítomnosti žadatele, manažera/vedoucího/ pracovníka MAS, předsedy Rozhodovacího orgánu a předsedy Výběrového orgánu.
3. V případě, že nedojde při tomto jednání ke shodě, má žadatel právo podat žádost o přezkoumání postupu MAS na ŘO nebo zprostředkující subjekt. Pokud tak učiní, má žadatel povinnost o tomto kroku informovat MAS.
4. Odvolání žadatel podává v souladu s Pravidly OP.

Ad d) Realizace, monitorování, udržitelnost, kontrola, archivace

Realizace

1. Projekty jsou v průběhu vlastní realizace sledovány a vyhodnocovány zaměstnanci MAS. Do příslušné „složky projektu“ jsou zakládány všechny další podklady, které k projektu přísluší.
2. Plánované termíny kontrol přímo na místě jsou plánovány k termínu proplácení, nebo k jiným termínům stanoveným projektem. MAS včas informuje kontrolovaného nositele projektu, případně s ním domlouvají vhodný termín. Pravidelné kontroly probíhají po celou dobu udržitelnosti projektu konečného příjemce.
3. O kontrole je vždy pořizován protokol, který podepisují všichni účastníci

Monitorování (popsáno v samostatné kap. SCLLD – 4.5.)

1. Monitorování postupu integrovaných projektů se uskutečňuje v souladu s podmínkami pro monitorování projektů stanovenými ŘO, platební agenturou SZIF v případě PRV z hlediska dosahování stanovených cílů.
2. Základním nositelem monitorování IN je jednotný monitorovací systém pro období 2014 – 2020. Jednotlivé integrované projekty realizované v rámci CLLD je umožněno sledovat v MS2014+, kdy nositel IN monitoruje prostřednictvím modulu Nositel IN v ISKP14+ realizaci projektů naplňujících integrovanou strategii.
3. Vedoucí pracovník pro realizaci SCLLD informuje Kontrolní orgán o stavu jednotlivých integrovaných projektů a zároveň o plnění strategie jako celku.
4. Kontrolní orgán na základě těchto informací navrhnout změny schválené SCLLD. Vyhodnocení průběhu strategie předkládá Rozhodovacímu orgánu MAS či Valné hromadě MAS LEADER - Loucko.

5. Na každý projekt bude zavedena samostatná složka, která bude obsahovat veškerou dokumentaci k danému projektu od podání žádosti až po ukončení udržitelnosti.

Udržitelnost

1. Po dobu udržitelnosti integrovaného projektu probíhají kontroly na místě v souladu s podmínkami ŘO, platební agenturou SZIF v případě PRV
2. Při kontrole ŘO, platební agenturou SZIF v případě PRV je přítomen vedoucí pracovník pro realizaci SCLLD nebo jím pověřený pracovník kanceláře MAS
3. O průběhu kontroly bude ke každému projektu vystaven „Monitoring projektu“, který bude fyzicky i elektronicky k dispozici v kanceláři MAS.
4. Frekvence kontrol ze strany MAS je v kompetenci Kontrolního orgánu.

Archivace

1. Archivace dokumentace MAS se řídí zákonem o archivaci, pro archivování všech písemností jsou k dispozici prostory v sídle MAS LEADER-Loucko, z.s. nebo dle podmínek stanovených ŘO či platební agenturou SZIF v případě PRV.
2. Archivace je zajištěna elektronicky v systému MS2014+ a dále elektronicky v kanceláři MAS

Kontrola je zajišťována Kontrolním orgánem, který zejména:

1. Provádí rozhodování o odvolání žadatelů proti výběru projektů,
2. Zodpovídá za monitoring a hodnocení SCLLD (zpracovává a předkládá ke schválení rozhodovacímu orgánu indikátorový a evaluační plán SCLLD).
3. Provádí projednání Výroční zprávy o činnosti a hospodaření spolku.

Ad e) Změny integrovaných projektů

Žadatel/příjemce musí oznámit MAS LEADER – Loucko změny, které v průběhu realizace a udržitelnosti projektu nastaly

Projekt: Podpora vzniku strategie komunitně vedeného místního rozvoje pro území MAS LEADER –
Loucko, z.s.,
Reg. č. CZ.1.08/3.2.00/14.00331

Hlášení změn se provádí dle podmínek ŘO, platební agentury ZSIF v případě PRV, kterými se MAS musí řídit. Příjemci podpory v případě podstatných změn bude ze strany MAS LEADER – Loucko vydáno stanovisko k navrhovaným změnám, které bude příjemcem doloženo formou Oznámení o změně v projektu.

Podstatné změny jsou definovány v jednotlivých dokumentech programů a dle podmínek ŘO platební agentury ZSIF v případě PRV

4.3 Popis animačních aktivit SCLLD

MAS LEADER – Loucko by svojí činností chtělo navázat na zkušenosti s rozvojem daného území z minulého programovacího období 2007 – 2013, kdy se aktivně zapojovala do rozvoje území formou vlastních aktivit a aktivizací členů/partnerů MAS LEADER – Loucko a dalších subjektů podílejících se na rozvoji daného území

MAS LEADER – Loucko získala cenné **zkušenosti při realizaci projektů spolupráce**, které jsou popsány v kap. 1.3 této SCLLD.

MAS LEADER – Loucko **komunikuje s veřejností** na území MAS prostřednictvím svých webových stránek, místních zpravodajů, e- mailové korespondence či telefonickém nebo osobním jednání.

MAS LEADER – Loucko **je otevřená všem relevantním zájemcům** v její územní působnosti.

Do MAS LEADER – Loucko mohou vstoupit na základě vyplnění přihlášky zástupci jak veřejného tak i neveřejného sektoru. O přijetí rozhoduje valná hromada MAS.

V rámci animačních aktivit budou uplatňovány **principy metody LEADER** zejména tzv. přístup zdola nahoru a podpora partnerství veřejných a soukromých subjektů.

Dalším důležitým krokem pro zlepšení vlastní činnosti MAS je **osvojování příkladů dobré praxe** z území jiných MAS. Nejedná se jen o získání kladných informací, ale hlavně o poučení se z chyb, kterým se MAS LEADER – Loucko může vyvarovat.

MAS LEADER – Loucko bude také v případě zájmu zajišťovat **metodická a konzultační pomoc ZŠ a MŠ např.:**

- s výběrem vhodných šablon, s přípravou a podáním žádosti, zadávání dat do monitorovacího systému (školení pro žadatele a příjemce ZŠ a MŠ),
- při realizaci projektu (uznatelné výdaje, povinná publicita, zadávání veřejných zakázek atd.),
- při zpracování zpráv o realizaci a udržitelnosti projektu,
- s vypořádáním připomínek ke zprávám o realizaci a udržitelnosti projektu,

- při kontrole na místě, při ukončování realizace projektu a při přípravě závěrečné zprávy o realizaci projektu.

4.4 Popis spolupráce mezi MAS na národní a mezinárodní úrovni a přeshraniční spolupráce

MAS LEADER - Loucko realizovala projekty spolupráce, které se velice osvědčily a u veřejnosti měly a stále mají veliký ohlas.

V rámci projektu **KOVÁŘSTVÍ VČERA A DNES** (spolupracující MAS Sdružení růže o.s. a MAS Pomalší o .p.s.) jsou každoročně v místním Muzeu v Lukách nad Jihlavou obměňovány mimo jiné i exponáty kovářství, které se těší velkému zájmu návštěvníků muzea.

Na tomto projektu spolupracovaly kromě tří místních akčních skupin i zájmové neziskové organizace NNO orientované na ochranu a rozvoj kulturního dědictví, střední škola řemesel Třebíč a zahraniční partner z oblasti využití kulturního dědictví regionu pro rozvoj cestovního ruchu (LAG PLANED, Wales).

Pokračování má i další projekt spolupráce **CHUŤ A VŮNĚ DOMOVA** (spolupracující MAS Český Les a MAS Krajina srdce). I tento projekt dál žije a to formou kurzů „vaření“, na který je pozván některý z osvědčených kuchařů známých svým kuchařským kumštem z místních restaurací na území MAS.

Největší pokračování a oblibu má projekt **S NŮŠÍ DO SVĚTA ŘEMESEL** (spolupracující Via rustica o.s. a MAS Českomoravské pomezí o.p.s.). V rámci řemeslných kurzů je největší zájem o kurzy keramiky a v rámci akce „Čertovské kování“ probíhá přehlídka dovedností dětí, jejich prací apod.

MAS LEADER – Loucko prozatím nemá zkušenosti z projekty mezinárodní spolupráce, ale má zájem se jich zúčastnit.

Projekty spolupráce mají veliký význam pro rozvoj spolupracujících regionu jak na národní, tak i na mezinárodní úrovni a proto MAS LEADER – Loucko by v nadcházejícím období chtělo navázat na zkušenosti získané realizací projektů spolupráce a s oslovit či nabídnout spolupráci dalším MAS.

Možná témata spolupráce by mohla být rozpracována v oblastech:

- cestovního ruchu (např. pořádání sportovních, kulturních či společenských akcí)
- životního prostředí (např. odborné semináře, workshopy, výtvarné soutěže pro děti a mládež)
- propagace muzeí a řemesel

4.5 Popis zvláštních opatření pro hodnocení (pro monitoring a evaluaci)

Tato základní metodika pro monitoring a evaluaci vychází ze závazných pokynů uvedených především v těchto dokumentech; resp. v jejich posledních verzích platných v prosinci 2015:

- Metodické stanovisko ministryně pro místní rozvoj č. 1 k Metodickému pokynu pro využití integrovaných nástrojů v programovém období 2014–2020 k integrovanému nástroji Komunitně vedeného místního rozvoje (CLLD)
- Metodický pokyn pro využití integrovaných nástrojů v programovém období 2014–2020
- Metodický pokyn zásady tvorby a používání indikátorů v programovém období 2014–2020

V této kapitole jsou řešena následující 3 hlavní témata:

1. Nastavení indikátorové soustavy
2. Proces monitoringu
3. Evaluace strategie

Uvedená témata jsou odlišně řešena pro tyto 2 typy aktivit naplňující strategii:

- a) **Celá strategie území** – Veškeré dění (projekty, aktivity, externí faktory) na území MAS LEADER - Loucko, které ovlivňují naplňování strategie
- b) **Akční plán** – Aktivity a projekty realizované v rámci tzv. Akčního plánu – tj. projekty realizované přímo MAS LEADER – Loucko nebo financované přes MAS LEADER – Loucko a to z prostředků evropských strukturálních fondů v rámci předem stanovených operačních programů

4.5.1 Monitoring a evaluace celé strategie území

Celá strategie území obsahuje aktivity a projekty vedoucí ke všem rozvojovým cílům území, tedy také činnosti realizované **mimo kontrolu a vliv nositele integrovaného nástroje SCLLD**, kterým je MAS LEADER - Loucko. Přesto MAS LEADER – Loucko monitoruje a vyhodnocuje naplňování celkové strategie území. Tato činnost MASLEADER – Loucko umožňuje mít kontinuální přehled o stavu území, jeho rozvojových potřebách a naplňování rozvojových cílů. MAS LEADER – Loucko jako nositel integrovaného nástroje CLLD tak shromažďuje potřebné informace pro svou činnost a další role, které hraje v komunitně vedeném místním rozvoji na svém území.

Nastavení indikátorové soustavy pro celou strategii území

MAS LEADER – Loucko nastavuje monitorovací indikátory pro všechny stanovené specifické cíle, aby bylo možné monitorovat jejich naplňování. Sledování komplexního plnění strategie znamená **získávat informace z celého spektra rozvojových témat**, a proto byly indikátory pro obecnou strategii stanoveny s ohledem na efektivitu a přiměřenou časovou náročnost celého procesu. Pro každý ze specifických cílů strategie byl stanoven indikátor, který má nejčastěji charakter výstupového indikátoru. Další informace k metodologii

indikátorů pro obecnou strategii jsou **uvedeny v příslušné kapitole** strategie, kde jsou zároveň stanoveny hodnoty těchto ukazatelů.

Proces monitoringu a evaluace naplňování celé strategie území

Evaluace naplňování celé strategie území bude v uvedeném programovacím období prováděna dvakrát. Půjde jednak o **interim evaluaci za období 2014 – 2018**; jednak o závěrečnou evaluaci za **celé programovací období**. Termín pro vypracování obou evaluačních zpráv je do konce 10. měsíce po skončení hodnoceného období. K oběma časovým horizontům budou zjištěny hodnoty všech stanovených monitorovacích indikátorů.

Kromě sledování hodnot indikátorů zahrnuje metodika monitoringu plnění strategie tyto základní organizační a metodické kroky:

- Stanovení stručného projektového **plánu evaluace** – termíny, odpovědné osoby, požadované výstupy včetně struktury a obsahu evaluační zprávy, zdroje, metodiky apod. Za řádné a včasné provedení evaluace zodpovídá vedoucí zaměstnanec odpovědný za realizaci SCLLD MAS LEADER – Loucko.
- **Zjišťovací fáze** – různá šetření o veškerém relevantním dění na území MAS LEADER – Loucko, které souviselo s naplňováním strategie: projekty a podpora realizované / administrované MAS LEADER – Loucko, ostatní projekty, politická rozhodnutí, významné investice, apod. Zároveň jsou aktualizována vybraná **klíčová statistická data** použitá v analytické části této strategie – např. míra nezaměstnanosti.
- Po shromáždění potřebných informací jsou tyto skutečnosti kvalitativně i kvantitativně vyhodnoceny. Součástí kvantitativního hodnocení je také zjištění aktuálních **hodnot monitorovacích indikátorů**. Hodnoty výše uvedených indikátorů budou pravděpodobně zjišťovány dvěma základními způsoby:
 - (a) Z **vlastních šetření** prováděných místní akční skupinou – např. dotazníky pro zástupce obcí.
 - (b) Z **centrální databáze**, která má být v budoucnu k dispozici a která má do úrovně jednotlivých obcí i MAS LEADER - Loucko zobrazovat aktuální hodnoty monitorovacích indikátorů z operačních programů spolufinancovaných z evropských zdrojů. V době finalizace této strategie není tato funkcionality systému 100 % zajištěna, ale MAS LEADER - Loucko deklaruje, že tato funkcionality je nezbytná pro zjištění hodnot stanovených monitorovacích indikátorů pro obecnou strategii, které byly převzaty z NČI (plánovaná dostupnost této funkcionality je uvedena na str. 23 „Metodického stanoviska ministryně pro místní rozvoj č. 1 k Metodickému pokynu pro využití integrovaných nástrojů v programovém období 2014-2020 k integrovanému nástroji Komunitně vedeného místního rozvoje (CLLD)“ – zveřejněno 1. 8. 2015.
- **Formulace závěrů** – na základě výše uvedených kroků je sestavena **stručná evaluační zpráva** shrnující hlavní výsledky hodnocení. Tato zpráva obsahuje zjištěné aktuální hodnoty jednotlivých specifických i strategických monitorovacích indikátorů. Na základě kvantitativního i kvalitativního hodnocení **navrhuje potřebná opatření**, která mají vést k odstranění případných nalezených nedostatků a k **efektivnějšímu**

naplňování této strategie. Tato zpráva je následně předložena vedení MAS. O realizaci těchto opatření rozhodují příslušné osoby / orgány MAS v závislosti na povaze opatření.

Důležitým úkolem navazujícím na interim evaluaci je **aktualizace strategie CLLD MAS LEADER - Loucko**. Spočívá v aktualizaci klíčových kontextových indikátorů a dalších skutečností v analytické části, stejně jako v nutných úpravách v části strategické, popř. implementační.

Všechna procesní pravidla a termíny uvedené v této kapitole je možné v průběhu platnosti této strategie upravovat a to především na základě případných oficiálních požadavků veřejných institucí.

Pokud jde o informační činnosti vzhledem k veřejnosti, pak MASLEADER - Loucko v souladu se závazným metodickým pokynem bude minimálně **jednou za rok informovat veřejnost** o plnění SCLLD. K tomuto účelu bude zvolen vhodný nástroj – především webové stránky MAS, popř. tiskové zprávy či jiné nástroje.

4.5.2 Monitoring a evaluace plnění Akčního plánu

Monitoring a evaluace Akčního plánu se zaměřuje na aktivity realizované přes MAS LEADER - Loucko a spolufinancované z evropských strukturálních fondů. MAS LEADER - Loucko k němu v souladu se závazným metodickým pokynem využívá **výhradně indikátory definované v Národním číselníku indikátorů (NČI)**. Tyto indikátory jsou navázány na specifické cíle programů a jsou sledovány v systému MS2014+. Tyto strategie MAS LEADER - Loucko pro úplnost obsahuje výsledkové i výstupové indikátory s vazbou na programy, avšak pouze indikátory výstupové jsou pro nositele závazné (indikátory výsledkové závazné nejsou).

V soulad s metodickým pokynem budou postupy uvedené v implementační části SCLLD **monitorovány v MS2014+**, vyhodnocování bude probíhat na úrovni MASLEADER - Loucko minimálně jednou ročně a výsledky budou zohledněny v dalším postupu realizace strategie. Sledování plnění strategie komunitně vedeného místního rozvoje má tyto dvě klíčové části:

- (a) Sledování podporovaných projektů (evaluace),
- (b) Vykonávání zvláštních hodnotících činností souvisejících s touto strategií (monitoring, evaluace). Pro zajištění tohoto úkolu bude mít MASLEADER - Loucko přístup do MS2014+ včetně možnosti tvorby sestavy projektů realizovaných v rámci své SCLLD.

Níže uvedený přehled specifikuje základní informace a pravidla k monitoringu a evaluaci plnění Akčního plánu. Tato pravidla vycházejí z informací platných termínu finalizace této strategie a mohou být upravována na základě novějších požadavků odpovědných orgánů i na základě upřesnění stávajících instrukcí. **Popis procesů je převzat z Metodiky evaluace a monitoringu strategie MAS vytvořené v roce 2015 v rámci projektu vedeného KMAS Přemyslovské střední Čechy, o.p.s. (s drobnými úpravami na základě nových informací).**

Tab. 57 - Souhrn požadavků a procesů pro zajištění monitorováním a evaluací SCLLD

Proces	Popis	Termín / frekvence	Provádí / odpovídá
PŘÍPRAVA SCLLD			
Vymezení indikátorové soustavy SCLLD (analytická a strategická část)			
Proces 1.1 – Vymezení současného stavu v regionu – vymezení kontextových indikátorů	<p>Strategie komunitně vedeného rozvoje území MAS musí obsahovat:</p> <ul style="list-style-type: none"> ▪ indikátory popisující stávající stav v území 	Předložení do výzvy na předkládání SCLLD (ke schválení MMR – ORSP)	<p><i>Provádí:</i> Řešitelský tým pro zpracování strategie</p> <p><i>Schvaluje:</i> Schválení strategie nejvyšším orgánem MAS</p>
Proces 1.2 – Vymezení potřeb regionu – vymezení indikátorů výsledku a výstupu na úrovni strategické části SCLLD	<p>Strategie komunitně vedeného rozvoje území MAS musí obsahovat:</p> <ul style="list-style-type: none"> ▪ potřeby regionu vymezené na základě měřitelných indikátorů (očekávané změny v regionu na základě realizace strategie) ▪ vymezení cílových hodnot indikátorů (plánovaná hodnota indikátoru v regionu, která potřebuje změnu) ▪ primárně využití indikátorů NČI a případně doplňkové indikátory MAS 	Předložení do výzvy na předkládání SCLLD (ke schválení MMR – ORSP)	<p><i>Provádí:</i> Řešitelský tým pro zpracování strategie</p> <p><i>Schvaluje:</i> Schválení strategie nejvyšším orgánem MAS</p>

Proces	Popis	Termín / frekvence	Provádí / odpovídá
Nastavení indikátorové soustavy SCLLD (implementační část SCLLD) formou Programových rámců			
Proces 1.3 – Nastavení plánovaného plnění indikátorů programů ESI fondů	<p>Příspěvek MAS pro plnění indikátorů programů:</p> <ul style="list-style-type: none"> vymezení vazby SCLLD na indikátory programů plnění indikátorů vzhledem k požadované alokaci finančních prostředků – vymezení cílových hodnot (příspěvek integrovaných projektů pro plnění programových indikátorů) 	Předložení do výzvy na předkládání strategií CLLD (ke schválení MMR – ORSP)	<p><i>Provádí:</i> Řešitelský tým pro zpracování strategie</p> <p><i>Schvaluje:</i> Schválení strategie nejvyšším orgánem MAS</p>
MONITOROVÁNÍ REALIZACE SCLLD			
Průběžné monitorování realizace jednotlivých integrovaných projektů			
Proces 2.1 – Monitorování ,realizace jednotlivých integrovaných projektů	<p>Nositel IN monitoruje prostřednictvím MS2014+ realizaci projektů naplňujících dotčenou integrovanou strategii.</p> <ul style="list-style-type: none"> za realizaci projektů odpovídá příjemce MAS je odpovědná za administraci integrovaných projektů v souladu se smlouvou s ŘO (hodnocení a výběr projektů, provádění ex-ante kontrol, kontroly na místě, kontroly monitorovacích zpráv a žádostí o platby) monitorováno v MS2014+ <p>Integrované projekty jsou realizovány a monitorovány standardním způsobem, tedy stejně jako ostatní individuální projekty.</p>	Průběžně v souladu se smlouvou MAS a ŘO (v návaznosti na předkládání, realizaci udržitelnost integrovaných projektů)	<p><i>Provádí:</i> Za konkrétní provádění pak odpovídá vedoucí zaměstnanec pro realizaci SCLLD, který může konkrétními aktivitami pověřit pracovníky kanceláře MAS</p> <p><i>Schvaluje:</i> Odpovědnou osobou je statutární zástupce MAS</p>

Proces	Popis	Termín / frekvence	Provádí / odpovídá
Průběžné monitorování realizace SCLLD			
<p>Proces 2.2 – Průběžné monitorování realizace SCLLD</p>	<p>Nositel IN je odpovědný za plnění integrovaného nástroje dle plánu, tj. realizaci aktivit naplňující cíle strategie v souladu časovým a finančním harmonogramem.</p> <ul style="list-style-type: none"> ▪ průběžné monitorování naplňování strategie a plnění akčního plánu (Programových rámců) na příslušný rok <p>V případě potřeby bude v návaznosti na zjištěné problémy:</p> <ul style="list-style-type: none"> ▪ zajištěna podpora absorpční kapacity a iniciace místních aktérů k předkládání integrovaných projektů ▪ přehodnoceno nastavení hodnocení a výběru integrovaných projektů s ohledem na naplnění strategie ▪ zajištění podpory příjemcům integrovaných projektů ▪ systémové změny v realizaci SCLLD ▪ iniciována změna SCLLD (v případě předpokladu neplnění plánu) ▪ vazba na jednání orgánů MAS, příp. RKS 	<p>Průběžně v rámci implementace strategie</p>	<p><i>Provádí:</i> Za provádění odpovídá vedoucí zaměstnanec pro realizaci SCLLD, který může konkrétními aktivitami pověřit pracovníky kanceláře MAS.</p> <p><i>Schvaluje:</i> Tento proces nemá výstupy ke schválení. O zjištěných problémech při realizaci SCLLD je Vedoucí zaměstnanec pro realizaci SCLLD povinen neprodleně informovat Rozhodovací orgán MAS (v případě, že řešení těchto problémů překračuje jeho kompetence).</p>

Proces	Popis	Termín / frekvence	Provádí / odpovídá
Reportingové povinnosti o realizaci SCLLD			
Proces 2.3 – Pololetní Zpráva o plnění integrované strategie (půlroční)	<p>Nositel IN předkládá Zprávu o plnění integrované strategie na MMR – ORSP</p> <ul style="list-style-type: none"> ▪ struktura a rozsah jsou vymezeny v MPIN Příloze č. 1 ▪ 2x ročně (do 15. 1. vždy s použitím údajů k 31. 12., resp. 15. 7. vždy s použitím údajů k 30. 6.) <p>V návaznosti na zpracování zprávy je vyhodnoceno plnění strategie (ročního akčního plánu) s vazbou na:</p> <ul style="list-style-type: none"> ▪ případnou podporu absorpční kapacity a iniciaci místních aktérů k předkládání integrovaných projektů ▪ případné přehodnocení nastavení hodnocení a výběru integrovaných projektů s ohledem na naplnění strategie ▪ případnou iniciaci změny SCLLD (v případě předpokladu neplnění plánu) ▪ prezentování SCLLD Regionální stálé konferenci (RKS) 	<p>2x ročně (do 15. 1. a 15. 7.) předkládá na MMR – ORSP.</p> <p>Lhůta na kontrolu ze strany MMR – ORSP je 30 pracovních dní.</p> <p>Lhůta na zpracování případných výhrad je 20 pracovních dní.</p>	<p><i>Provádí:</i> Za zpracování odpovídá vedoucí zaměstnanec pro realizaci SCLLD, který může zpracováním pověřit pracovníky kanceláře MAS</p> <p><i>Schvaluje:</i> Rozhodovací orgán MAS</p>
Předložení Závěrečné zprávy o plnění integrované strategie (milník)	<p>Po ukončení posledního integrovaného projektu naplňujícího SCLLD předkládá nositel strategie Závěrečnou zprávu o plnění integrované strategie.</p> <p>Struktura a obsah této Zprávy a proces administrace je stejný jako v případě řádné pololetní Zprávy o plnění integrované strategie.</p>	<p>Do 30 pracovních dnů od ukončení posledního integrovaného projektu</p>	<p><i>Provádí:</i> Za zpracování odpovídá vedoucí zaměstnanec pro realizaci SCLLD, který může zpracováním pověřit pracovníky kanceláře MAS</p> <p><i>Schvaluje:</i> Rozhodovací orgán MAS</p>
EVALUACE			

Proces	Popis	Termín / frekvence	Provádí / odpovídá
Evaluace SCLLD			
Proces 3.1 – Povinná mid-term evaluace SCLLD	<p>Nositel IN provádí povinnou mid-term evaluaci IN (střednědobé hodnocení v polovině období).</p> <p>Mid-term evaluace se zpracovává v roce 2018 s hodnotami k 31.12.2017. (viz. Zpracování mid-term evaluace v souladu s požadavky MPIN, kap.10, verze 2, 11/2015)</p> <p>provádí v polovině programového období (zpravidla tři roky po schválení programu). Zkoumá pokrok dosažený na cestě k naplňování cílů.</p>	<p>Dle Evaluačního plánu Dohody o partnerství (verze 12/2014) je realizace mid-term evaluace SCLLD plánována na 2. kvartál 2019 až 1. kvartál 2020</p>	<p><i>Provádí:</i> Za provedení odpovídá vedoucí zaměstnanec pro realizaci SCLLD, který může konkrétními aktivitami pověřit pracovníky kanceláře MAS</p> <p><i>Schvaluje:</i> Rozhodovací orgán MAS</p>

5. Přílohy:

Příloha 1 – Finanční plán a indikátory pro programové rámce

– není přílohou tohoto PDF

- do ISKP14+ vloženo jako samostatná příloha v PDF

Příloha 2 – Mapa území a seznam obcí území MAS

Příloha 3 – Popis postupu zapojení komunity do vypracování Strategie

Příloha 4 – Analýza rizik

Příloha 5 – Čestné prohlášení

– není přílohou tohoto PDF

- do ISKP14+ vloženo jako samostatná příloha v PDF, z důvodu průběžné aktualizace dat

Příloha 6 – Investiční potřeby obcí MAS LEADER – Loucko pro období 2014 – 2020

Příloha 7 – Podklady k metodikám zapojení komunity do přípravy strategie

Příloha 8 – Vývoj počtu obyvatel v obcích a jejich místních částech na území MAS LEADER – Loucko v letech 1991,2001 a 2011

Příloha 9 – Zdroje informací

Příloha 1 – Finanční plán a indikátory pro programové rámce

- samostatná příloha

Příloha 2 – Mapa území a seznam obcí území MAS

Územní působnost MAS LEADER – Loucko z.s.

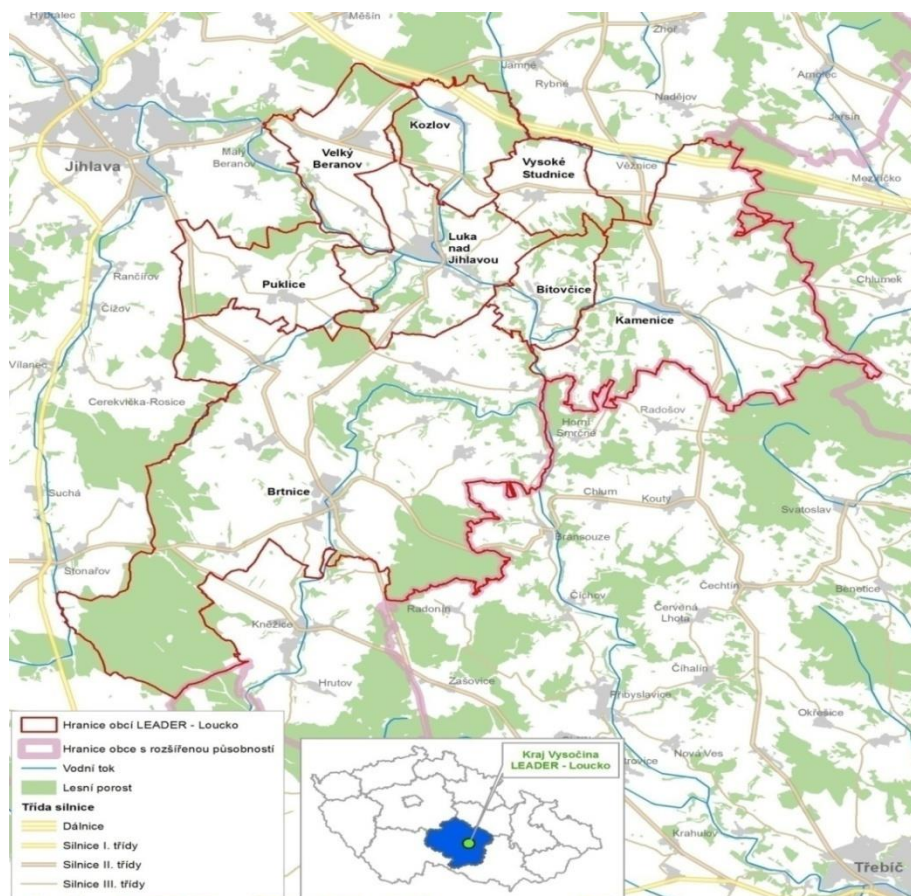
Tabulka č. 1 – seznam obcí na území MAS LEADER - Loucko

Název obce	Jméno , Příjmení starosty	Kontaktní email	Telefon
Bítovčice	Eva Bendová	obec.bitovcice@volny.cz	724 174 449
Brtnice	Miroslava Švaříčková	starostka@brtnice.cz	724 362 241
Kamenice	Mgr. Eva Jelenová	obec.kamenice@ji.cz	606 757 892
Kozlov	Milada Jiráčková	obec@kozlov-jihlava.cz	606 690 891
Luka nad Jihlavou	Viktor Wófl	starosta@lukanadjihlavou.cz	728 837 483
Puklice	Mgr. Karel Tůma	puklice@ji.cz	602 416 026
Velký Beranov	JUDr. Ján Plevčík	starosta@velkyberanov.cz	724 183 021
Vysoké Studnice	Jaroslav Vrána	obec@vysokestudnice.cz	724 161 092

Počet obyvatel 2014 : 11 779, Rozloha : 167,115 km²

Mapa územní působnosti MAS LEADER – Loucko, z.s.

Obrázek č. 1 – mapa územní působnosti

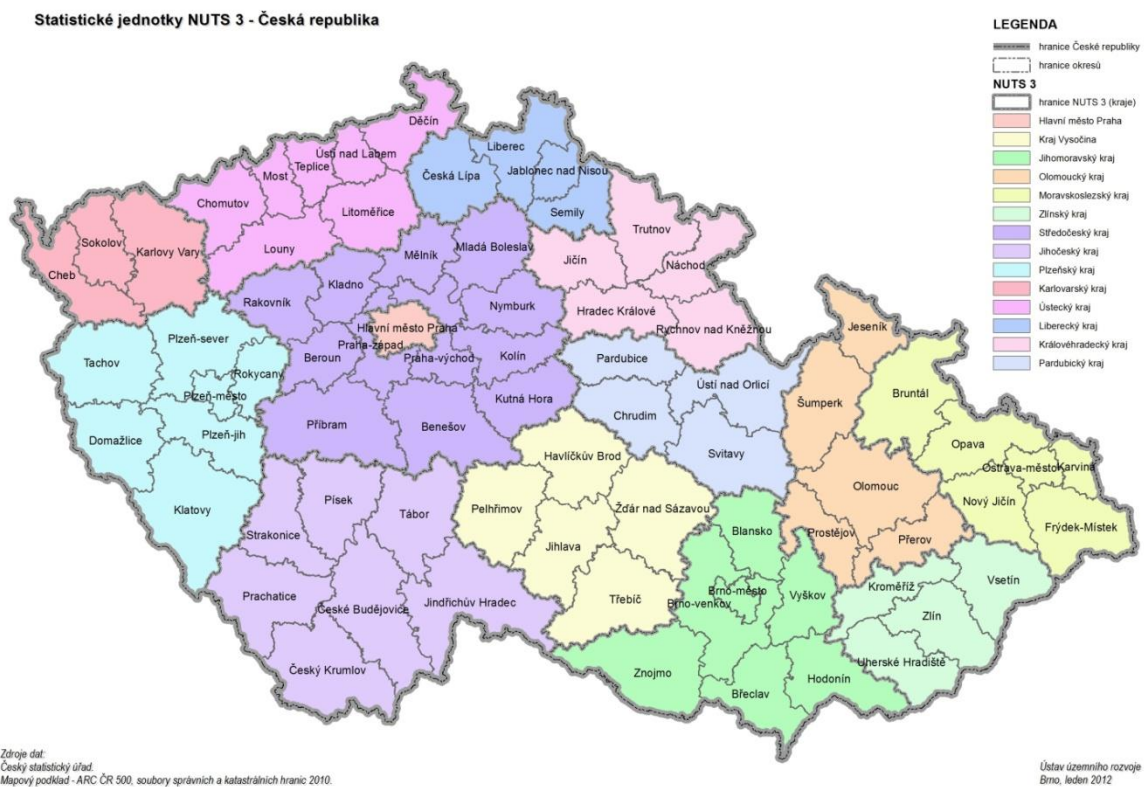


Klasifikace dle CZ – NUTS:

Tabulka č. 2 – klasifikace dle CZ - NUTS

NUTS 1	NUTS 2	NUTS 3	LAU 1 (NUTS 4)	LAU 2 (NUTS 5)
Česká republika	Jihovýchod	Kraj Vysočina	Jihlava	Bítovčice, Brtnice, Kamenice, Kozlov, Luka nad Jihlavou, Puklice, Velký Beranov, Vysoké Studnice

Obrázek č. 2 – mapa NUTS 3



Obrázek č. 3 – mapa NUTS 4

MAPA SPRÁVNÍHO USPOŘÁDÁNÍ ČESKÉ REPUBLIKY (k 28. 2. 2014)

Obce



LEGENDA

- hranice České republiky
- hranice krajů
- hranice obcí s rozšířenou působností
- hranice obcí
- obce s rozšířenou působností

Zdroj: Mapový podklad: ARC ČR 500, ESRI DATA & MAPS, soubory správních a katastrálních hranic 2012

Ústav územního rozvoje, únor 2014

Příloha 3 – Popis postupu zapojení komunity do vypracování Strategie

Zapojení komunity do SCLLD bylo započato již v roce 2013 v rámci projektu z Programu rozvoje venkova opatření III.4.1 Získávání dovedností, animace a provádění na přípravu podkladů pro zpracování strategie, nesoucí název **Nejen bydlet, ale pracovat a žít** viz odkaz: <http://www.leader-loucko.cz/isru-nejen-bydlet-ale-pracovat-a-zit/d-1156/p1=1170>

Na tento projekt navazoval další projekt s názvem **Podpora vzniku strategie komunitně vedeného místního rozvoje pro území MAS LEADER – Loucko, z. s., r. č. CZ.1.08/3.2.00/14.00331**. V rámci tohoto projektu byla prostřednictvím e-mailových adres i listinnou formou oslovena širší komunita na našem území pomocí dotazníkového šetření. Osloveni byli zástupci základních a mateřských škol, spolků, podnikatelé, zemědělci, lesníci, starostové a místostarostové. Vzory dotazníků viz odkaz: <http://leader-loucko.cz/strategie-2014-2020-dotazniky/ds-1007/p1=1144>

Celkem se do dotazníkového šetření aktivně zapojilo 322 respondentů, což odpovídá 2,7 % obyvatelstva území MAS LEADER – Loucko. Dotazníkové šetření bylo zaměřeno na kvalitu života in obcích, tj. na veřejný život a veřejné služby, dále na tematické oblasti směřující ke zlepšení infrastruktury, podmínek pro podnikatele a zemědělce, kvality cestovního ruchu a péče o životní prostředí. Výsledky dotazníkového šetření se promítají i do jednotlivých SWOT analýz SCLLD.

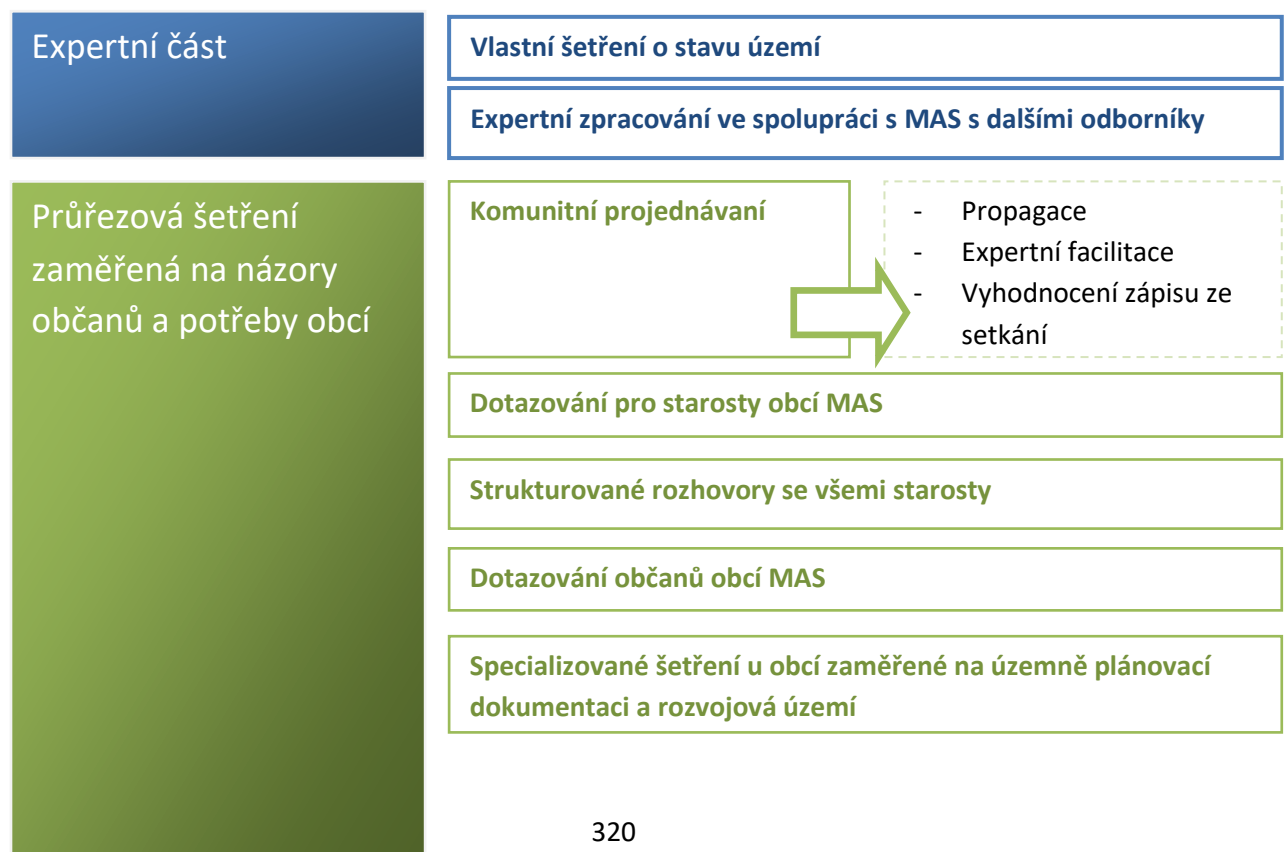
Na základě sebraných záměrů z celého území od všech subjektů se uskutečnila komunitní projednávání na obcích, valných hromadách a orgánech MAS. Vybrané podklady k metodám komunitního projednávání strategie jsou uvedené v příloze 7. Zápisy z jednání z období 2014- 2015 viz odkaz: <http://www.leader-loucko.cz/isru-nejen-bydlet-ale-pracovat-a-zit-zapisy-2013/d-1156/p1=1170> a dokumenty k valným hromadám a orgánům MAS viz odkaz: <http://www.leader-loucko.cz/valna-hromada-mas-leader-loucko-z-s/d-1271/p1=1288>)

Z komunitních projednávání byla pořizena fotodokumentace: <http://www.leader-loucko.cz/fotografie-komunitni-projednani-sclld/gs-1010/p1=1493> Na webových stránkách je uveřejněn i vzor prezentace pro komunitní projednávání. Vzhledem k personálním změnám na MAS v období 2013 až 2015 a změny sídla spolku se nepodařilo dohledat veškeré prezenční listiny.

Forma oslovení – zapojení komunity	Respondenti	Počet	Termín
Oslovení široké veřejnosti na jednotlivých obcích (kulturní domy, hasičárny atp.)	Občané	Nelze přesně určit	05. – 06.2013 (jarní), 10. - 11.2013 (podzimní)
Tištěné dotazníky	Dospělí občané obcí	134	2013
Tištěné dotazníky	Žáci ZŠ	108	2013
Tištěné dotazníky	Lesníci	1	05.2014 - 07.2014

Tištěné dotazníky	Zástupci obcí	8	05.2014 - 07.2014
Elektronické dotazníky	Zemědělci	15	05.2014 - 07.2014
Elektronické dotazníky	Podnikatelé	26	05.2014 - 07.2014
Elektronické dotazníky	Neziskové organizace	30	05.2014 - 07.2014
Osobní rozhovory	Zástupci obcí	11	03.2014 – 05. 2014
Projednání návrhu SCLLD	Zástupci obcí	18	19. 10. 2015, 2. 11. 2015
Valná hromada MAS	Členové MAS	26	2. 10. 2014, 9. 11. 2015, 23. 3. 2016
Rozhodovací orgán	Členové orgánu	5	2.10.2014, 9.11.2015, 23.3.2016
Výběrový orgán	Členové orgánu	7	2.10.2014, 9.11.2015, 23.3.2016
Kontrolní orgán	Členové orgánu	3	2.10.2014, 9.11.2015, 28.1.2016

Na níže uvedených schématech jsou znázorněny a specifikovány jednotlivé postupné kroky při přípravě SCLLD MAS LEADER – Loucko v letech 2013 – 2016. První schéma zahrnuje všechny kroky a další tři schémata rozpracovávají 3 hlavní oblasti přípravy strategie. Páté schéma poskytuje dynamický pohled na přípravu SCLLD MAS LEADER – Loucko. Vybrané podklady k metodám komunitního projednávání strategie jsou uvedeny v příloze 7.



Expertní zpracování výstupů použitím metod komunitně vedeného místního rozvoje

Specializovaná
dotazníková šetření a
konzultace pro
vymezené cílové
skupiny

Zemědělci

Školské zařízení

Lesní hospodáři

Spolky a nestátní neziskové organizace

Podnikatelské subjekty

Akce na školách

Expertní část

Vlastní šetření o stavu území

Vyhledávání a zpracování statistických dat o území (časové řady, aktuální údaje)

Vyhledávání a zpracování referenčních dat

Metodologické řízení (provázanost analýzy a navrhované části)

Zohledňování relevantních strategií

Aktualizace stavu sociálně vyloučených lokalit

Specialisté zpracovávající vymezené prioritní tematické okruhy

Průřezová šetření
zaměřená na názory
občanů a potřeby obcí

Komunitní projednávání

Veřejné projednání ISRÚ 2013-2014

- Luka nad Jihlavou, 2.5.2013, 18. 10. 2013
- Kamenice, 9.5.2013, 22.10.2013
- Kozlov, 16.5.2013, 30.10.2013
- Vysoké Studnice, 23.5.2013, 29.10.2013
- Bítovčice, 30.5.2013, 31.10.2013
- Velký Beranov, 6.6.2013
- Brtnice, 13.6.2013
- Puklice, 20.6.2013

Veřejné projednávání cílům rozvoje území

- Brtnice, 24.3.2014, 5.5.2014
- Vysoké Studnice, 25.3.2014, 6.5.2014
- Kozlov, 20.3.2014, 9.5.2014
- Bítovčice, 26.3.2014, 13.5.2014
- Kamenice, 21.3.2014, 15.5.2014
- Luka nad Jihlavou, 1.4.2014, 23.5.2014
- Puklice, 18.3.2014, 27.5.2014
- Velký Beranov, 25.3.2014, 12.6.2014

- Propagace
- Expertní
facilitace
- Vyhodnocení
zápisu ze
setkání



Dotazování pro starosty obcí
MAS

- Hodnocení stavu všech
rozvojových oblastí
- Zjišťování projektových záměrů

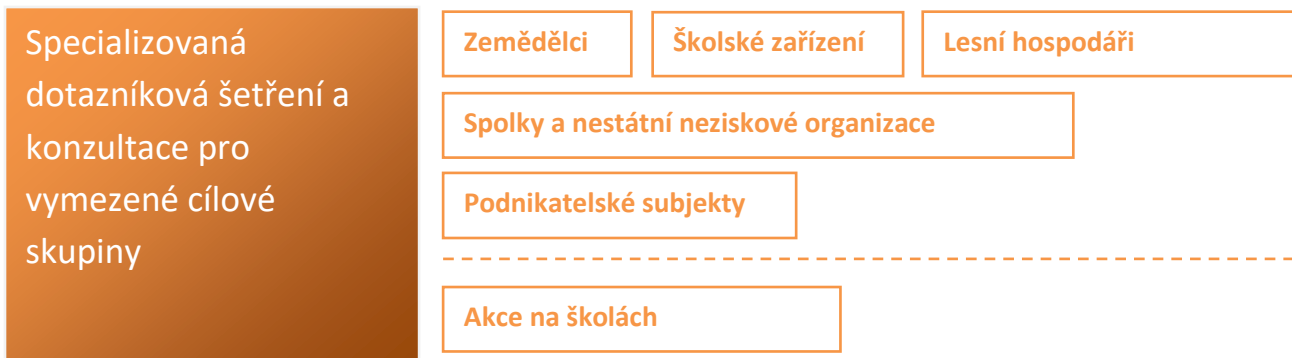


Strukturované rozhovory se starosty

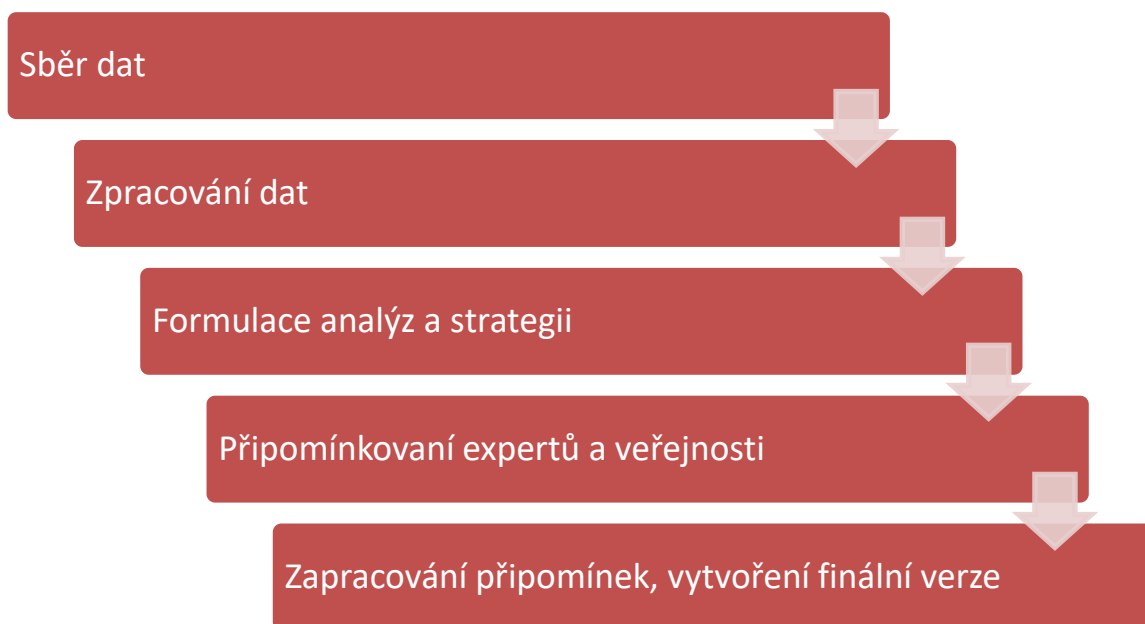
Dotazování občanů obcí MAS

Specializované šetření u obcí zaměřené na územně plánovací dokumentaci a rozvojová území

Expertní zpracování výstupů použitím metod komunitně vedeného místního rozvoje



Dynamický pohled na přípravu SCLLD MAS LEADER - Loucko



Příloha 4 – Analýza rizik

Tato analýza se zaměřuje na rizika realizace této strategie místní akční skupinou. Je zpracována podle metodiky uvedené v doporučujícím Manuálu tvorby SCLLD pro programové období 2014 – 2020.

Rizika jsou rozdělena do čtyř oblastí :

- **finanční rizika**(souvisí se způsobem financování),
- **organizační rizika**(týká se především chování a jednání zainteresovaných subjektů),
- **právní rizika**(legislativa)
- **věcná rizika** (souvisejí věcně s řešeným tématem).

Hodnocení významnosti rizik je založeno na hodnocení očekávané pravděpodobnosti výskytu jednotlivých rizik a jejich dopadu (materiálního i nemateriálního) na dosažení cílů strategie.

Pravděpodobnost (v tabulce sloupec „P“) i dopad (v tabulce sloupec „D“) se hodnotí se na škále 1 až 5:

- **hodnota 1** představuje **velmi malý dopad** (resp. velmi malou pravděpodobnost),
- **hodnota 5** představuje **velmi velký dopad** (resp. velmi vysokou pravděpodobnost).

Významnost rizika pak bude součinem pravděpodobnosti a dopadu. Hodnota významnosti se bude pohybovat mezi 1 a 25. **Vlastníci jednotlivých rizik**, tzn. organizace odpovědné za řízení a monitorování daného rizika – tj. průběžné přehodnocování významnosti rizik a identifikaci reálného výskytu dané rizikové události.

Název rizika	Hodnocení rizika			Opatření ke snížení významnosti rizika	Vlastník rizika
	Pravdě- podobnost (P)	Dopad (D)	Významnost rizika $V = P \cdot D$		
Finanční riziko					
Nedostatek žadatelů schopných spolufinancovat projekty naplňující strategii	3	5	15	Propracovaný systém animačních aktivit MAS (vč. informovanosti o možnostech předfinancování, etapizace projektů atd.)	Kancelář MAS
Finanční problémy na straně příjemců projektů - předfinancování, zajištění vlastního podílu na rozpočtu, financování udržitelnosti apod.	3	4	12	Základí hodnocení finančního zdraví žadatele ve vztahu k finanční náročnosti projektu, vyjasnění očekávání s příjemci o finančních nárocích a rizicích	Kancelář MAS
Nedostatek financí na provozní fungování MAS, tj. na zajištění realizace Akčního plánu a dalších potřebných smluvních i rozvojových aktivit (především nedostatek personálních kapacit)	4	5	20	Aktivní vyhledávání a rozvoj dodatečných zdrojů příjmů komplementárních ke stávajícím činnostem MAS a vyhovujících pravidlům pro její fungování	Vedení MAS
Finanční problémy na straně příjemců projektů způsobené chybami v realizaci projektů (např. při výběrových řízeních dle ZVZ) a vyřazením významné části nákladů ze způsobilých nákladů	3	4	12	Detailní obeznámenost všech příjemců podpory s jednoznačně formulovanými pravidly pro její čerpání vč. hlavních možných příčin neplánovaného vzniku nezpůsobilých nákladů	Příjemci podpory
Nedostatek finančních zdrojů na realizaci aktivit naplňujících strategii jako celek	5	4	20	Proaktivní vyhledávání finančních zdrojů na realizaci opatření nefinancovatelných (v dostatečné míře) z běžných rozpočtových zdrojů subjektu nebo z evropských fondů	Všechny subjekty v území naplňující strategii
Organizační riziko					

Kritické chyby v závazných procesech pro administraci projektů realizovaných v rámci Akčního plánu (vztah k žadatelům a příjemcům, dodržování lhůt apod.)	2	4	8	Důraz na propacovanost implementačních procesů a jejich znalost odpovědnými pracovníky MAS. Dále důraz na: aktuálnost pravidel, konzultace s řídicími orgány/zprostředkujícími subjekty, kontrolní procesy ze strany vedoucího pracovníka	Kancelář MAS
Nízký zájem v území o realizaci některých opatření (např. v důsledku omezení konkrétní výzvy) - nedodržení finančního plánu a nesplnění indikátorů	2	5	10	Propracovaný systém animačních aktivit MAS vč. objasňování a usnadňování řešení potenciálně problémových požadavků výzvy (znalecké posudky, soulad s nadřezanými koncepcemi, souhlas úřadů apod.)	Kancelář MAS
Nedostatečné povědomí o působení a možnostech MAS v území	2	3	6	Pravidelné efektivní informování veřejnosti (především relevantních cílových skupin) o činnostech a plánech MAS souvisejících s naplňováním strategie	Kancelář MAS
Přílišný vliv některých subjektů na realizaci strategie, prosazení osobního zájmu určité skupiny či jednotlivců, event. významné konflikty v partnerství	2	4	8	Důraz na správné, tj. v oficiálních dokumentech popsané řízení MAS a realizace strategie ve smyslu zajištění vyváženého a demokratického rozhodování, prevence netransparentních postupů apod.	Vedení MAS
Právní riziko					
Úkony a situace v rozporu s platnou legislativou při realizaci strategie	2	5	10	Právní konzultace s odborníky zaměřené na klíčové prvky fungování organizace a na řešení ad hoc sporných situací	Kancelář MAS Vedení MAS
Porušení legislativy při výběru projektů k podpoře	1	5	5	Několika stupňová kontrola ve výběrovém procesu s účastí většího počtu osob	Vedení MAS

Porušení zákonných povinností na straně příjemců podpory (veřejné zakázky, publicita, omezení střetu zájmů, pravidla de minimis apod.)	3	4	12	Obeznamenost všech příjemců s hlavními právními souvislostmi podpory Kontrolní procesy zaměřené na příjemce podpory ze strany kanceláře MAS	Příjemci podpory Kancelář MAS
Věcné riziko					
Nedostatečné naplňování závazných indikátorů Akčního plánu	3	5	15	Přiřazení dostatečného významu naplňování indikátorů při definici preferenčních kritérií dané výzvy, kvalitní monitoring a evaluace realizace strategie, změny při interim evaluaci	Kancelář MAS
Nedostatečná kvalita předložených žádostí o podporu v rámci realizace akčního plánu	3	4	12	Propracovaný systém animačních aktivit MAS vč. zaměření na kritéria kvalitní žádosti - konzultace pro žadatele, popř. semináře apod.	Kancelář MAS
Nenaplňování časového a finančního plánu	4	5	20	Příprava plánu výzev v souladu s nastaveným finančním a časovým plánem, kvalitní monitoring a evaluace plnění plánu, včasné řešení změn, další animační aktivity podporující dostatečný počet kvalitních žádostí	Kancelář MAS

Příloha 5 – Čestné prohlášení

– samostatná příloha v ISKP14+ k aktuálnímu datu

Příloha 6 – Investiční potřeby obcí MAS LEADER - Loucko pro období 2014 - 2020

Uvedené investiční potřeby jsou **pouze indikativním přehledem** a výsledkem mapování absorpční kapacity na území MAS. Zařazení těchto projektů do jakéhokoliv seznamu či výčtu konkrétních projektů v této strategii tyto projekty **nijak nezvýhodňuje** v přístupu k jakémukoliv financování z veřejných zdrojů. Jde o stav investičních potřeb naposledy aktualizovaný 30. 7. 2014.

Veřejné budovy

Obec	Investiční potřeba	Předpokl. termín realizace	Předpokl. náklady na realizaci v Kč
Byty ve vlastnictví obce			
Bítovčice	2 obecní byty: rekonstrukce střechy, výměna oken, zateplení, fasáda	2016- 2017	600 000
Brtnice	Bytové domy 210 a 507: obnova fasády, výměna oken a dveří, udržovací práce, rekonstr. Rozvodů	2015 – 2018	4 000 000
Brtnice	DPS 28, 203: rekonstrukce vnitřních prostor	2016 – 2018	2 500 000
Brtnice	Rekonstr. obytné části "vodárny": výměna oken, dveří, instalací, fasády	2014 – 2017	2 000 000
Brtnice	Budova obč.vybavenosti 73,378: výměna oken, rekonstr. topení, instalací, oprava dvorní části	2014 – 2017	1 100 000
Kamenice	obecní byty - výměna oken, zateplení a fasáda, výměna kotlů	2015 – 2019	2 000 000
Puklice	obecní byty - rekonstr. oken, zateplení, fasáda, výměna kotle	2015-2020	3 500 000
Domovy pro seniory			
Brtnice	DPS Na Podmoklích 726: vnitř. Instalace a obnova schodiště, podlah apod, revitalizace zahrady	2014 – 2017	4 714 000
Kamenice	Domov stáří -24 hod péče - nová investice	2017 -2020	25 000 000
Kozlov	sociální byty pro mladé rodiny a seniory	Nespecifik.	2 500 000
Luka nad Jihlavou	DPS: rekonstr. fasády - zateplení, okna rekonstr. topení, oprava fasády, vnitřní údržba, rekonstr. Výtahu	2016-2017	3 500 000
Luka nad Jihlavou	sýpka: přestavba na denní stacionář	2014-2015	30 000 000
Velký Beranov	bývalá Filtana (majetek OÚ)- kompletní rekonstrukce - střecha, soc zařízení, elektro, okna dveře, fasáda/např. sociální multifunkční zařízení vč.2 bytů	2015 -2020	17 000 000
Hasičské zbrojnice vč. zázemí a vybavení			
Brtnice	Hasičská zbrojnice: rekonstr. fasády a úprava vnitřních prostor	2014 – 2015	500 000
Brtnice	SDH- nákup nového vozidla	2014 – 2020	2 500 000
Kamenice	Hasičská zbrojnice –rekonstr. střechy, výměna oken, zateplení, fasáda, obnova vozového parku	2015 – 2019	6 000 000
Velký Beranov	SDH - nové požární auto, činnost a vybavení klubovny, Ježkovo peklo – soutěž	2015 – 2018	2 500 000

Hospodářské budovy obcí			
Brtnice	Budova technické skupiny: rekonstr. vnitřních prostor dílny a dvora	2017 – 2018	2 000 000
Luka nad Jihlavou	hospodářský dvůr: oprava fasády	2018-2019	1 000 000
Vysoké Studnice	Budova bývalé moštárny, dnes sklad (brownfield): oprava podlahy, výměna oken	2015 -2017	200 000
Obec	Investiční potřeba	Předpokl. termín realizace	Předpokl. náklady na realizaci v Kč
Mateřské školy - nemovitosti a vybavení			
Luka nad Jihlavou	MŠ: zateplení, fasáda, rekonstr. soc. zařízení, rozšíření kapacity	2014-2015	6 500 000
Puklice	MŠ - nutno dovybavit, revitalizace dětského hřiště vč. dovybavení	2017-2020	250 000
Velký Beranov	mateřská škola - přípravná jídel, revitalizace zahrady vč. altánu	2015 -2020	1 300 000
Vysoké Studnice	Mateřská škola Studnička - dovybavování	2014-2020	50 000
Obecní úřady			
Brtnice	Radnice: Obnova a udržovací práce	2015 - 2016	1 200 000
Brtnice	D. Smrčné -bývalá budova OÚ: obnova fasády, výměna oken a dveří, rekonstr. rozvodů	2014 - 2019	600 000
Kamenice	DPS (22 bytů) a úřad městyse –rekonstr. střechy, výměna oken, zateplení, fasáda	2015 - 2016	8 000 000
Kozlov	Budova radnice a hasičské zbrojnice: zateplení včetně fasády, rekonstr. střechy	2017-2020	1 700 000
Velký Beranov	Obecní úřad s hasičskou zbrojnicí – soc. zařízení,bezbarierový přístup, spol. místnost - hasiči	2014 - 2018	900 000
Vysoké Studnice	Budova obecního úřadu+knihovna+ dětská poradna: výměna oken	2015 - 2016	250 000
Základní školy - nemovitosti a vybavení			
Brtnice	ZŠ a MŠ: rekonstrukce sociálních zařízení, přístavba, výtah	2014 - 2015	3 000 000
Brtnice	ZŠ a MŠ - rozvoj a obnova materiálně technické základny (revitalizace zeleně, rekonstr. hřišť, dopravní hřiště, venkovní učebny)	2014 - 2017	10 000 000
Kamenice	ZŠ a MŠ: postupné dovybavování učeben, tělocvičny, revitalizace zeleně	2018-2020	1 500 000
Kozlov	ZŠ a MŠ: rekonstr. střechy, rekonstr. hydroizolace, zateplení vč. fasády	2014-2018	3 500 000
Kozlov	ZŠ a MŠ - zahrada: revitalizace zeleně, dovybavení herními prvky	2014-2019	550 000
Luka nad Jihlavou	ZŠ: rekonstrukce střechy, rekonstrukce chodeb, vnitř. instalací,topení	2015-2020	6 500 000
Puklice	ZŠ a MŠ - rekonstrukce střechy, rekonstrukce elektroinstalace soc. zařízení, podlahy, zateplení	2017-2020	5 000 000
Velký Beranov	ZŠ - soc. zařízení: rekonstrukce soc. zařízení, školní info centrum, rek šaten, rek cvičné kuchyně	2015 -2020	1 950 000
Zdravotní středisko			

Luka nad Jihlavou	Zdravotní středisko: rekonstrukce soc. zařízení, topení,...	2016-2020	1 500 000
-------------------	---	-----------	-----------

Inženýrské sítě

Obec	Investiční potřeba	Předpokl. termín realizace	Předpokl. náklady na realizaci v Kč
Hasičské nádrže			
Vysoké Studnice	Požární nádrž: přestavba na "extenzivní" koupání	2017-2019	1 500 000
Kanalizace a ČOV			
Bítovčice	dešťová kanalizace: rekonstrukce stávající a dostavba nové	2016 - 2018	3 000 000
Brtnice	Příseka - vybudování ČOV a kanalizace	2014 - 2019	25 000 000
Brtnice	D. Smrčné a P. Lhota-vybudování ČOV a kanalizace	2015 - 2020	20 000 000
Brtnice	Střížov a Přímek - budování kanalizace a ČOV	2015 - 2020	15 000 000
Brtnice	Uhřínovice -výstavba kanalizace, napojení na ČOV Brtnice,	2015 - 2020	12 000 000
Brtnice	Dostavba kanalizační sítě	2015 - 2020	3 500 000
Kamenice	Vybudování čistírny odp. vod a kanalizace Řehořov a Kamenička	2016 - 2020	90 000 000
Kozlov	ČOV a kanalizace	2014 -2015	42 000 000
Kozlov	rekonstrukce dešťové kanalizace: rekonstrukce několika úseků (musí navazovat na výstavbu kanalizace)	2015-2016	3 500 000
Luka nad Jihlavou	ČOV Luka n Jihl a kanalizace: intenzifikace ČOV, rekonstrukce a opravy kanálů Řadů a ČS	2014-2020	10 000 000
Luka nad Jihlavou	napojení kanalizace Otín na ČOV Luka: dostavba kanalizace	2015 -2016	1 500 000
Puklice	ČOV a kanalizace - nová výstavba	2014-2015	100 000 000
Puklice	rekonstrukce a dostavba dešťové kanalizace - návaznost na stavbu kanalizace	2015-2016	3 000 000
Velký Beranov	ČOV a kanalizace - nová stavba	2014-2017	140 000 000
Vysoké Studnice	Kanalizace: rekonstrukce stávající a dostavba nové kanalizace	2015-2020	10 500 000
Optická síť			
Vysoké Studnice	internetová síť: stále probíhá rozšiřování optické části sítě	Nespecifik.	100 000
Stavební parcely vč. inženýrských sítí			
Bítovčice	plochy pro zástavbu dle ÚP: jednání s vlastníky - výkupy pozemků	Nespecifik.	Nespecifik.
Kamenice	Výstavba inženýrských sítí pro RD: ÚP jsou plochy Kamenice 10, Kamenička 3, Řehořov 2	2014 - 2020	12 000 000
Kozlov	v platném územním plánu jsou plochy na cca 30 rodinných domů	Nespecifik.	Nespecifik.
Puklice	V platném územním plánu jsou plochy vymezené pro zástavbu - výkup pozemků	Nespecifik.	Nespecifik.
Velký Beranov	N Domky- 22 bj, nová zástavba –tech. infrastruktura: nová zástavba –tech. infrastruktura	2016-2020	27 000 000
Vysoké Studnice	V platném územním plánu jsou plochy na cca 10 - 15 rodinných domů - výkup pozemků	2015-2020	Nespecifik.

Obec	Investiční potřeba	Předpokl. termín realizace	Předpokl. náklady na realizaci v Kč
Veřejné osvětlení			
Vysoké Studnice	veřejné osvětlení: potřebná výměna lamp, rekonstr. rozvodů vedení	2016-2017	300 000
Veřejný rozhlas			
Kozlov	Rekonstrukce a rozšíření místního rozhlasu (modernizace)	2015 - 2017	200 000
Luka nad Jihlavou	veřejný rozhlas - rozšíření Svatoslav	2015-2016	2 500 000
Velký Beranov	Rekonst. veřejného rozhlasu vč. místních částí	2014	2 100 000
Vysoké Studnice	veřejný rozhlas: část rozhlasu drátová, část bezdrátová, dokončit změnu	2014- 2018	200 000
Vodovody a vodní zdroje			
Bítovčice	VDJ a vodovod: rekonstrukce	2016 - 2020	1 000 000
Brtnice	Rekonstrukce úpravny vody stavební i technologická část	2015 - 2018	4 500 000
Brtnice	Panská Lhota - Budování vodovodu	2015 - 2020	3 000 000
Brtnice	Příseka - Budování vodovodu	2014 - 2018	2 400 000
Brtnice	Dostavba vodovodu, rozpásmování, 2tl pásmo	2014 - 2016	1 700 000
Brtnice	Napojení vrtu B4	2014 - 2015	1 500 000
Brtnice	D. Smrčné - prodloužení vodovodu, vyrovnávací tlaková stanice	2014 - 2015	500 000
Kamenice	rekonstrukce vodovodů, VDJ, zdroje	2014 - 2020	10 000 000
Kozlov	rekonstrukce vodovodu: v souběhu s výstavbou nové kanalizace	2015-2018	900 000
Luka nad Jihlavou	veřejný vodovod Luka n Jihl a Otín: oprava a rekonstrukce rozvodných řadů, VDJ,	2014-2020	4 000 000
Luka nad Jihlavou	veřejný vodovod Předboř, Svatoslav: nová výstavba včetně zdrojů	2015-2020	4 000 000
Puklice	VDJ a vodovodní řady, zdroj pitné vody - oprava, rekonstrukce a dostavba vodovod řadů	2015-2016	3 000 000
Velký Beranov	Rekonstr. Vodovodu - havarijní části	2015-2018	1 500 000
Vysoké Studnice	vodovod: postupná rekonstrukce	2015- 2019	300 000

Dopravní infrastruktura a veřejná prostranství

Obec	Investiční potřeba	Předpokl. termín realizace	Předpokl. náklady na realizaci v Kč
Cyklostezky, stezky pro pěší a kolečkové brusle			
Brtnice	Oprava a výstavba nových cyklotras	2015 - 2020	3 500 000
Luka nad Jihlavou	údržba a dostavba cyklotrasy v obci	2015 - 2017	1 000 000
Velký Beranov	Oprava a údržba cyklostezky	2015 - 2020	300 000
Chodníky a veřejná prostranství			
Bítovčice	oprava místních komunikací: rekonstrukce povrchů	2018-2020	2 900 000
Bítovčice	oprava stávajících a budování nových chodníků: nová investice (z 90%)	2016-2020	1 500 000
Bítovčice	Oprava a údržba cyklotrasy	2015 - 2020	500 000
Brtnice	Výstavba chodníku	2016 - 2017	Nespecifik.
Brtnice	Příseka - Dostavba chodníků	2014 - 2018	1 500 000
Kamenice	chodníky v Kamenici i místních částech - rekonstrukce a dostavba	2015 - 2020	10 000 000
Kozlov	rekonstrukce místních komunikací: nové povrchy, nájezdy - po vybudování kanalizace	2016-2020	2 700 000
Kozlov	rekonstrukce opěrné zdi podél komunikace: havarijní stav	2015-2018	3 000 000
Kozlov	chodníky: rekonstrukce a dostavba	2016-2019	1 700 000
Luka nad Jihlavou	chodníky: rekonstrukce a dostavba nových ulic Školní směr Otín	2014-2020	10 000 000
Puklice	chodníky - oprava a dostavba, úprava vjezdů	2015-2020	5 000 000
Velký Beranov	Chodníky: oprava a rekonstrukce	2015 - 2020	1 700 000
Vysoké Studnice	kamenný taras na návsi: celková revitalizace náměstí včetně dostavby chodníků, osvětlení	2015-2018	1 500 000
Vysoké Studnice	Oprava místních komunikací: nezpevněné povrchy, potřeba zpevnit	2015-2020	800 000
Vysoké Studnice	Oprava a dovybudování chodníků: havarijní stav, nutná výměna dlažby i obrubníků, nové vpustě	2015-2020	1 800 000
Místní komunikace			
Brtnice	rekonstrukce stávajícího mostku	2015 - 2018	2 500 000
Brtnice	nový mostek pro pěší	2015 - 2018	2 000 000
Brtnice	výstavba parkoviště v nové zástavbě	2015 - 2018	1 500 000
Brtnice	Jestřebí - Rekonstrukce silnice	Nespecifik.	Nespecifik.
Brtnice	IS NIVA (27 RD) - zasilování, komunikace	2014 - 2016	17 032 000
Kamenice	oprava místních komunikací v městyse - havarijní stav (po budování kanalizací)	2015 - 2020	10 000 000
Kamenice	oprava komunikací v místních částech- Kamenička, Řehořov, Vržanov - rekonstrukce povrchů	2014 - 2016	3 000 000
Luka nad Jihlavou	rekonstrukce místních komunikací	2015 - 2020	2 500 000
Puklice	Rekonstrukce komunikace 3.tř. - oprava a údržba	Nespecifik.	Nespecifik.
Puklice	rekonstrukce místních komunikací -rekonstrukce a dostavba	2015-2020	10 000 000
Velký Beranov	Silnice ve správě obce: havarijní stav	2016 - 2020	1 700 000

Obec	Investiční potřeba	Předpokl. termín realizace	Předpokl. náklady na realizaci v Kč
Nádraží a zastávky			
Luka nad Jihlavou	autobusové zastávky: zřízení dvou nových zastávek	2015-2020	4 500 000
Vysoké Studnice	Autobusová zastávka: výměna oken, nátěry dřevěných konstrukcí	2015 -2016	100 000
Vysoké Studnice	Výstavba čekárny směr Brno	2015-2020	500 000
Zařízení pro komunální odpad			
Brtnice	Vybudovat technický a manipulační dvůr	2014 - 2016	4 000 000
Kozlov	kontejnery na tříděný odpad: obnova a rozšíření	2015-2018	150 000
Luka nad Jihlavou	Sběný dvůr - rozšíření kapacity	2015-2017	2 000 000
Puklice	Sběr tříděného odpadu - realizujeme, nové kontejnery	2015 - 2020	100 000

Obnova památek

Obec	Investiční potřeba	Předpokl. termín realizace	Předpokl. náklady na realizaci v Kč
Oprava památek			
Bítovčice	kaple: rekonstr. střechy, nová fasáda, rekonstrukce topení	2014-2015	300 000
Bítovčice	Místní křížky u cest	2016 -2019	150 000
Brtnice	Měšťanský dům (kult Památka): obnova fasády a rozvodů	2014 - 2018	3 000 000
Brtnice	Restaurování kamenných kašen (kultp) - 4 města a 2 práv osoba	2014 - 2020	2 000 000
Brtnice	Rodný dům J Hofmanna(kult památka): revitalizace památkové budovy a budov ve dvorní části	2016	1 500 000
Brtnice	Budova kaple P. Marie Pomocné + dva byt prostory	2015 - 2020	1 500 000
Brtnice	Zámecký kostel- rekonstrukce vyhlídkové věže, obnova varhan	2015 - 2017	1 300 000
Brtnice	Budova pečovatelské služby 374 (kultpamátka): rokonstrukce interiéru a instalací	2014 - 2015	1 200 000
Brtnice	Revitalizace hřbitovů (kult památka)	2015 - 2020	1 000 000
Brtnice	Restaurování votivních sloupů	2014 - 2020	800 000
Brtnice	Rekonstrukce kaple sv. Floriana	2016 - 2020	500 000
Brtnice	Restaurování soch na dvou barokních mostech (kultpam)	2014 - 2020	400 000
Kamenice	Kašny - nám Kamenice, 2 ks - rekonstrukce	2014 - 2015	400 000
Kamenice	Kaple sv. Anny, kaplička sv. Cyrila a Metoděje, kapličky sv. Antonína, kaplička sv. Marka	2014 - 2020	Nespecifik.
Kamenice	Starý hřbitov u kostela	2014 - 2020	Nespecifik.
Kamenice	Kamenická tvrz	2014 - 2020	Nespecifik.
Kamenice	Kostel Sv. Jakuba Většího	2014 - 2020	Nespecifik.
Kozlov	Oprava křížků	2015 - 2019	150 000
Luka nad Jihlavou	tělocvična: rekonstr. střechy, oprava fasáda,sochy,topná tělesa	2017-2018	10 500 000

Luka nad Jihlavou	Boží muka, kamenný kříž u kostela, socha sv. Jana Nepomuckého, památníky obětem 1.a2. sv. války	2015 -2020	250 000
obec	Investiční potřeba	Předpokl. termín realizace	Předpokl. náklady na realizaci v Kč
Oprava památek			
Puklice	kaplička Studénky - nová hydroizolace	2015-2017	1 000 000
Puklice	kostel Petrovice + hřbitov - havarijný stav - střecha, fasáda, revitalizace zeleně	2015-2020	3 500 000
Puklice	Boží muka - oprava	2016-2017	350 000
Puklice	židovský hřbitov, hřbitov Puklice - revitalizace zeleně	2016-2017	800 000
Velký Beranov	Oprava Božích muk 12ks , kaplička Na Bradle - rekonstrukce	2017-2019	900 000
Vysoké Studnice	3 kaple na hřbitově: odvětrání, nátěry šindelových střech	2015- 2017	650 000
Vysoké Studnice	Budova bývalé márnice, dnes zázemí pro hrobníka a sklad: oprava vrat, vnitřní omítky, elektrorozvody	2015- 2017	300 000
Vysoké Studnice	kostel: nátěry šindelové střechy, úprava horního patra věže na vyhlídku	2015-2018	500 000
Vysoké Studnice	socha sv. Jana Nepomuckého: "lehká" oprava-péče restaurátora	2015-2020	160 000
Vysoké Studnice	socha vojáka: obnova písma, odstranění mechu	2017-2019	100 000
Vysoké Studnice	Ohradní zeď hřbitova: nyní prováděna oprava "nové" části, nutná oprava památkové chráněné části	2016-2020	950 000

Zázemí pro volný čas

Obec	Investiční potřeba	Předpokl. termín realizace	Předpokl. náklady na realizaci v Kč
Dětská hřiště			
Bítovčice	Dětské hřiště: úprava a dovybavení cvičebními prvky	2015-2016	150 000
Kamenice	Dětská hřiště - 5 ks - rekonstrukce a doplnění herními prvky	2014 - 2016	3 000 000
Luka nad Jihlavou	úprava veř.prostranství Hlavatice: výstavba dětského hřiště vč. cvičebních prvků, výstavba hracích ploch - volejbal,	2015-2016	5 500 000
Puklice	Dětské hřiště - zcela chybí	2015-2017	1 000 000
Kulturní domy a sokolovny			
Brtnice	Kino: Rekonstrukce elektroinstalace	2014 - 2016	1 300 000
Brtnice	Přímělkov -kulturní dům: obnova fasády, výměna oken a dveří, rekonstr. rozvodů	2015	300 000
Kamenice	Současný stav a plány Sokolovna (vlastník T Sokol) - výměna oken, zateplení a fasáda, vnitřní úpravy	2016-2020	8 000 000
Kamenice	TJ Sokol Kamenice: rekonstrukce soc. zařízení, vybavení cvičebním nářadím atd.	2016-2018	1 500 000
Kozlov	Kulturní dům: rekonstr. střechy, rekonstr. elektroinstalace, rekonstr. Podlahy	2015-2020	4 000 000
Kozlov	Víceúčelová budova (knihovna,..): rekonstr.střechy, rekonstr. topení atd.	2015-2020	650 000
Luka nad Jihlavou	kino: kompletní rekonstrukce -okna, fasáda, střecha, soc. zařízení elektroinstalace	2015-2018	10 000 000
Luka nad Jihlavou	sokolovna: rekonstrukce soc. zařízení, podlahy, elektroinstalace,---	2015-2019	3 500 000

Obec	Investiční potřeba	Předpokl. termín realizace	Předpokl. náklady na realizaci v Kč
Kulturní domy a sokolovny			
Velký Beranov	Kulturní dům - výměna vchod dveří, rekonstrukce střechy	2014	1 200 000
Vysoké Studnice	Budova bývalé hasičské zbrojnice: kompletní rekonstrukce a přestavba na hasičské muzeum	2015 -2020	2 500 000
Vysoké Studnice	Budova hostince: provedení hydroizolace, oprava podlahy, větrání	2015- 2017	900 000
Muzea a zázemí pro návštěvníky			
Brtnice	Sýpka: přestavba na regionální muzeum, výstavní plochy	2015 - 2018	50 000 000
Brtnice	Infocentrum: rekonstrukce budovy a topení	2016	2 500 000
Luka nad Jihlavou	Muzeum: rekonstrukce a údržba,	2014 - 2020	1 000 000
Naučné stezky			
Bítovčice	Naučná stezka "Údolím radosti" vč. brožury	2015 -2020	500 000
Brtnice	úprava vycházkových tras včetně značení	Nespecifik.	350 000
Kamenice	Investice do naučné stezky "Vržanov - Prosenka"	2015-2020	200 000
Kamenice	Naučná stezka "Bílá hora" - vybudování	2015-2020	200 000
Kozlov	Nutné obnovení cest Kozlov - Loudilka, Kozlov - Vysoké Studnice (vycházková trasa)	2016-2020	1 200 000
Luka nad Jihlavou	Naučné stezky po okolí obce vč. Brožur	Nespecifik.	Nespecifik.
Puklice	Vybudování naučné stezky po okolí obce vč brožury	2018 -2020	200 000
Vysoké Studnice	Vycházková trasa Bukovec směr Kozlov (stará polní cesta): obnova polní cesty, úprava zeleně, osazení mobiliáře	2016-2019	1 500 000
Vysoké Studnice	Vybudování rozhledny na Pahorku (na Babyloně?)	2016 -2020	400 000
Vysoké Studnice	Vybudování naučné stezky Křížem krázem po křížích	2016-2020	300 000
Vysoké Studnice	Dovedení turisticky značené trasy	2016 -2020	300 000
Sportoviště vč. zázemí			
Bítovčice	Fotbalové hřiště a zázemí: obnova povrchu a rozšíření na víceúčelové hřiště, zastřešení tribuny	2014-2016	500 000
Bítovčice	Areál volnoaktivit (areál bývalé vodárny): úprava a dovybavení cvičebními prvky	2014 - 2018	1 500 000
Bítovčice	Venkovní posilovna pro seniory: nová investice	2015-2018	100 000
Bítovčice	Skate-park: nová investice	2018-2019	150 000
Brtnice	Přestavba sportovně relaxační zóny- přírodní koupaliště, běžkaři, inline trasy	2015 - 2020	5 000 000
Brtnice	Lyžařský vlek- prodloužení sjezdovky, rekonstrukce budovy	2015 - 2018	5 000 000
Brtnice	Příseka - Výstavba areálu pro požární sport	2015 - 2018	900 000
Kamenice	Fotbalové hřiště a zázemí včetně sportovní plochy pro hasiče - úprava povrchů, rekonstrukce zázemí, rozšíření zázemí	2015 - 2020	10 000 000
Kamenice	skate park - vybudování	2015 - 2020	10 000 000
Kamenice	SK Kamenice: obnova vybavení, nové branky, rekonstrukce šaten	2015-2017	2 000 000
Kozlov	Fotbalové hřiště a zázemí: rekonstr. stávající šatny- okna, zateplení, rekonstr. Střechy	2015-2018	800 000
Kozlov	víceúčelové hřiště: dostavba a dovybavení	2018	700 000

Kozlov	venkovní fitness centrum: rozšíření a dovybavení	2018	150 000
Obec	Investiční potřeba	Předpokl. termín realizace	Předpokl. náklady na realizaci v Kč
Kulturní domy a sokolovny			
Luka nad Jihlavou	koupaliště: kompletní rekonstrukce -bazén, soc. zařízení	2014-2015	20 000 000
Luka nad Jihlavou	minigolf, bowling: dovybudování pod střechou hospodářského dvora	2015-2018	7 000 000
Luka nad Jihlavou	dirt park: nová výstavba po etapách	2014-2016	2 000 000
Luka nad Jihlavou	lanové centrum	2015 -2016	800 000
Luka nad Jihlavou	fitness prvky pro seniory	2014	100 000
Luka nad Jihlavou	fotbal. Hřiště -rekonstrukce tribuny, nástavba kabin	2015-2018	2 500 000
Luka nad Jihlavou	tepelná čerpadla - instalace na koupališti vi. rekonstr. koupaliště	Nespecifik.	Nespecifik.
Puklice	ZŠ- výstavba nové tělocvičny	2017-2020	20 000 000
Puklice	Fotbalové hřiště a zázemí (šatny,) - rekonstrukce plochy a rozšíření, objektů	2015-2018	1 500 000
Puklice	hokejové hřiště - rekonstrukce	2018	500 000
Velký Beranov	revitalizace návsi - cvičné stroje, zeleň, zádlažba,	2015-2017	400 000
Velký Beranov	Nové víceúčelové nové hřiště - N. Domky	2015-2016	1 500 000
Velký Beranov	multifunkční hřiště u ZŠ - rekonstrukce a rozšíření	2017-2019	4 000 000
Velký Beranov	TJ Družstevník – rekonstr, tribuny vč. Zastřešení, dlažba, oplocení, závlahové zařízení	2016-2018	2 350 000
Vysoké Studnice	Fotbalové hřiště a zázemí: chybí zázemí, převýšení 3m	2015- 2017	660 000
Vysoké Studnice	Cvičební prvky pro dospělé a mládež	2016	180 000
Vysoké Studnice	Víceúčelové hřiště - tenis, volejbal, košíková	2016-2017	1 600 000
Vysoké Studnice	Výletišťe - osazení laviček po obci: mělo by sloužit pro venkovní společenské akce- jeviště,hledišťe..	2018-2020	500 000
Vysoké Studnice	Geopark: izolační zeleň mezi obcí a zemědělským areálem s geologickou expozicí	2015-2019	1 000 000
Veřejná zeleň			
Bítovčice	založení nového hřbitova (vč. stavebních úprav)	2017-2020	500 000
Brtnice	Klášteřní zahrada: oprava ohradní zdi	2015 - 2018	800 000
Brtnice	Klášteř: revitalizace zeleně a úprava parkovacích ploch	2015	1 500 000
Brtnice	Revitalizace náměstí- předláždění, mobiliář	2014 - 2020	5 000 000
Brtnice	Revitalizace anglické zahrady	2015 - 2019	1 500 000
Brtnice	Komárovice - Revitalizace zeleně, úprava okolí KD, hřiště	2015	100 000
Brtnice	Hřbitovy- přístavba urnového háje	2015 - 2020	2 000 000
Kozlov	revitalizace zeleně v obci: provádí se částečně	2014-2020	800 000
Luka nad Jihlavou	Revitalizace zeleně a lesoparků	2014 - 2020	2 000 000
Puklice	revitalizace zeleně v obci a místních částech - následovat po výstavbě kanalizace	2016-2018	1 500 000

Vysoké Studnice	Izolační zeleň mezi obcí a zemědělským podnikem: na obecním pozemku geopark, na soukromém les (smíšený)	2016-2020	700 000
-----------------	---	-----------	---------

Ekonomika regionu

Obec	Investiční potřeba	Předpokl. termín realizace	Předpokl. náklady na realizaci v Kč
Průmyslové zóny			
Brtnice	Vybudování průmyslové zóny	2014 - 2017	Nespecifik.
Luka nad Jihlavou	Budování průmysl. zóny - směr Otín	2014 - 2020	1 500 000
Marketing regionu			
Kamenice	Kamenice - historie a současnost	2015 - 2020	100 000
Vysoké Studnice	Geocatching	Nespecifik.	Nespecifik.
Farmářské trhy			
Luka nad Jihlavou	farmářské trhy - podpora startu aktivity	Nespecifik.	Nespecifik.

Péče o krajinu

Obec	Investiční potřeba	Předpokl. termín realizace	Předpokl. náklady na realizaci v Kč
Ekologické a stabilizační úpravy v krajině			
Kamenice	Myslivecké sdružení: údržba lesů, osazování pachových zábran podél silnic	2014-2020	600 000
Kozlov	MS Kozlov - posedy, krmelce, pachové zábrany	2014 - 2020	100 000
Luka nad Jihlavou	Zalesňování	Nespecifik.	2 000 000
Luka nad Jihlavou	MS Luka nad Jihlavou - křovinořezy, posedy, krmelce, pachové zábrany	2014 - 2020	300 000
Velký Beranov	Lesy - 1 ha: výsadba a následná péče	2015-2020	Nespecifik.
Velký Beranov	Výstavba poldrů "Bradlo - Pod Hliníkem"	2016 - 2018	18 000 000
Vysoké Studnice	MS Pahorek - křovinořezy, posedy, krmelce, pachové zábrany	2014 - 2020	100 000
Odbahnění a revitalizace rybníků			
Brtnice	Revitalizace Zámeckého rybníku- úprava odtokových poměrů	2015 - 2018	2 500 000
Brtnice	Revitalizace rybníka U Křížku	2015 - 2020	500 000
Kamenice	rybníky - odbahnění, rekonstrukce hrází	2016-2018	6 000 000
Kozlov	odbahnění rybníků	2017-2019	3 600 000
Luka nad Jihlavou	revitalizace rybníků - "Hostinky" Nad kopečkem"	2014 -2019	1 600 000
Puklice	odbahnění rybníku ve Studénkách (po přivalových deštích úplně zanesený)	2016-2019	3 500 000
Velký Beranov	Odbahnění rybníků	2015-2020	6 000 000
Polní cesty			
Bítovčice	obnova lesních a polních cest (také za účelem obnovy vycházkových tras)	Nespecifik.	Nespecifik.
Brtnice	Oprava starých lesních cest	2015 - 2020	5 700 000

Kamenice	Oprava lesních cest a polních cest	2015 - 2020	6 000 000
Kozlov	Oprava lesních cest	2017-2020	450 000

Obec	Investiční potřeba	Předpokl. termín realizace	Předpokl. náklady na realizaci v Kč
Polní a lesní cesty			
Luka nad Jihlavou	Oprava lesních a polních cest	2014 -2018	2 000 000
Puklice	Oprava a obnova lesních a polních cest - obnova cest dnes zoraných nebo zarostlých	2015-2020	2 000 000
Velký Beranov	oprava lesních cest	Nespecifik.	Nespecifik.
Vysoké Studnice	Opravy lesních cest	2014-2020	960 000
Vysoké Studnice	Opravy polních cest	2014-2020	180 000
Protipovodňová opatření			
Brtnice	Budování poldrů- protipovodňová opatření	2014 - 2015	400 000
Kozlov	úprava Kozlovského potoka - intravilán obce: oprava a zpevnění břehů	2014- 2020	2 000 000

Podpora spolků a veřejného života

Obec	Investiční potřeba	Předpokl. termín realizace	Předpokl. náklady na realizaci v Kč
Pořízení techniky a vybavení pro činnost spolků			
Kozlov	Sbor dobrovolných hasičů: dovybavení požární technikou	Nespecifik.	2 500 000
Vysoké Studnice	Činnost SHD: obnova a dovybavení požární techniky	2014-2020	600 000
Zázemí pro činnost spolků			
Velký Beranov	Výstavba klubovny pro modeláře - chybí prostory pro činnost (vybavení už je kompletní)	Nespecifik.	Nespecifik.
Velký Beranov	Drobní chovatelé - výstavní prostory a vybavení (klece)	2015 - 2017	50 000
Každoroční podpora spol. a kult. akcí			
Bítovčice	Každoroční podpora spol. a kult. Akcí	2014 - 2020	100 000
Brtnice	Každoroční podpora spol. a kult. Akcí	2014 - 2020	1 500 000
Kamenice	Každoroční podpora spol. a kult. Akcí	2014 - 2020	1 500 000
Kozlov	Každoroční podpora spol. a kult. Akcí	2014 - 2020	200 000
Luka nad Jihlavou	Každoroční podpora spol. a kult. Akcí	2014 - 2020	1 500 000
Puklice	Každoroční podpora spol. a kult. Akcí	2014 - 2020	300 000
Velký Beranov	Každoroční podpora spol. a kult. Akcí	2014 - 2020	300 000
Vysoké Studnice	Podpora volnočasových aktivit mládeže: spolupráce s Pampeliškou a spolky	2014-2020	600 000
Vysoké Studnice	Každoroční podpora spol. a kult. Akcí	2014 - 2020	50 000
Pořádání vzdělávacích akcí pro veřejnost			
Kozlov	kurzy počítačů pro seniory	Nespecifik.	50 000

Veřejné služby

Obec	Investiční potřeba	Předpokl. termín realizace	Předpokl. náklady na realizaci v Kč
Prevence negativních sociálních jevů			
Luka nad Jihlavou	Rozšíření kamerového systému	2014-2020	150 000
Puklice	Podpora volnočasových aktivit mládeže - spolupráce se ZŠ, spolky	2015 -2020	50 000
Puklice	Instalace kamer v obci	2015-2016	150 000

Příloha 7 – Podklady k metodám zapojení komunity do přípravy strategie

- **Dotazník pro občany – „Zjišťování potřeb obcí LEADER – Loucko“**
Cílem dotazníku bylo získat informace co vnímajíc co obec má a coby bylo dobré mít, čili co chybí
- **Dotazník pro žáky základních škol – „Zjišťování potřeb obcí LEADER – Loucko“**
Cílem dotazníku bylo získat informace co v ní mají, že obec má a coby bylo dobré mít, čili co chybí
- **Dotazník pro starosty: „Získejte zdroje pro projekt Vaší obce“**
Cílem dotazníku není zjistit pouze rozvojové potřeby, ale zmapování aktuálního stavu, co funguje dobře, co je v pořádku,....
- **Dotazník - informace k územnímu plánování a území obce**
Cílem dotazníku bylo získat informace o platném územním plánu a jeho aktualizacích
- **Dotazník zjišťující potřeby podnikatelů**
Cílem dotazníku bylo získat základní informace o počtu zaměstnanců, o překážkách v podnikání, jakou podporu v podnikání očekávají,....
- **Dotazník zjišťující potřeby zemědělců**
Cílem dotazníku bylo získání informací o potřebách zemědělců
- **Dotazníky zjišťující potřeby spolků a dalších neziskových organizací**
Cílem dotazníku bylo získat informace o činnosti, co funguje dobře, co špatně a plány na následující roky
- **Dotazník zjišťující potřeby škol a názory jejich pracovníků**
Cílem dotazníku bylo získat informaci např. co je důležité pro kvalitní vzdělávání, pro rozvoj a zajištění kvalitního vzdělávání, projektové záměry,...
- **Dotazník zjišťující potřeby majitelů lesů a lesních hospodářů**
Cílem dotazníku bylo získat informace, do které oblasti je nutné investovat, kam nemá cenu investovat,....

Výsledky jednotlivých dotazníkových šetření jsou uloženy na MAS LEADER – Loucko.

Jejich výsledky jsou zpracovány do SWOT – analýz a jednotlivých specifických cílů strategie

Zápisy z komunitního projednávání jsou uloženy na MAS LEADER – Loucko.

Jako VZOR uvádíme přílohy zápisů z komunitního projednávání města Brtnice :

- *Zápis ze dne 13. 6. 2013*
- *Zápis ze dne 6.11. 2013*
- *Záznam z osobního pohovoru ze dne 24.3.2014*
- *Záznam z osobního pohovoru ze dne 5.5. 2014*

ZÁPIS

Registrační číslo projektu: 13/018/34100/563/000047
Název projektu: Nejen bydlet, ale pracovat a žít
Typ akce/číslo akce: 13/018/34100/563/000047-7
Název akce: Známe svou obec?
Místo a datum konání akce: Brtnice, kulturní dům, 13.6.2013, 17:00 hod.

1. **Zahájení – představení MAS LEADER – LOUCKO**, vznik, historie, dosavadní činnost, současné projekty (Kovářství včera a dnes, Chuť a vůně domova, S nůši do světa řemesel)
2. **Integrovaná strategie rozvoje území** pro období 2014 - 2020– vysvětlení, co to je, k čemu je potřeba, postupy jejího vzniku, vysvětlení principů komunitního plánování
3. **Řízená diskuze** k jednotlivým úsekům života města (výstavba ve městě, školství, tělovýchova, kultura, památky, životní prostředí, spolky, podnikatelé, neziskové organizace, obchody a služby, rozvoj turistiky, propagace obce) – sesbírány základní informace
4. **Distribuce dotazníků** – zahájena distribuce dotazníků mezi občany obce, informace k vyplňování a sběru (odevzdávat nejpozději do 30. 6. 2013 paní místostarostce Miroslavě Švaříčkové)
5. **Dotazy ze strany účastníků setkání** – vlastní fungování MAS, způsob získávání finančních prostředků z MAS, dotazy z jakých fondů bude moci čerpat samotná MAS a dále dotazy na možnost financování konkrétních projektů – rekonstrukce a oprava památkově chráněných objektů, dofinancování kulturních akcí, čerpání dotací místními podnikateli.

Zapsala Zdenka Švaříčková

ZÁPIS

Registrační číslo projektu: 13/018/34100/563/000047
Název projektu: Nejen bydlet, ale pracovat a žít
Typ akce/číslo akce: 13/018/34100/563/000047-7
Název akce: Známe svou obec?
Místo a datum konání akce: Brtnice, sál kina 6.11. 2013, 19:00 hod.

1. **Zahájení – představení MAS LEADER – LOUCKO**, vznik, historie, dosavadní činnost, současné projekty (Kovářství včera a dnes, Chuť a vůně domova, S nůši do světa řemesel)

Na tyto projekt bude navazovat v roce 2014 další projekt pod názvem „Integrovaná strategie území MAS LEADER – Loucko pro období 2014 – 2020“.

2. **Integrovaná strategie rozvoje území** pro období 2014 - 2020– vysvětlení, co to je, k čemu je potřeba, postupy jejího vzniku, vysvětlení principů komunitního plánování

3. **Účastníci setkání** - obyvatelé města Brtnice, zástupci všech místních částí. Na začátku setkání bylo promítnuto shrnutí dotazníkového šetření v Brtnici. Následně bylo k jednotlivým bodům diskutováno. Postupně byly doplňovány jednotlivé kapitoly dotazníků od přítomných zástupců. Byly doplňovány do sumáře dotazníkového šetření. Z tohoto dotazníkového šetření doplněného o další požadavky bude zpracován zásobník projektů. Zástupci jednotlivých místních částí vytvořili pracovní skupinu, která se dohodne o prioritách.

4. **Řízená diskuze** k jednotlivým úsekům života města (výstavba ve městě, školství, tělovýchova, kultura, sport, památky, životní prostředí, spolky, podnikatelé, neziskové organizace, obchody a služby, rozvoj turistiky, propagace obce) – sesbírány základní informace

5. **Dotazy ze strany účastníků setkání** – Opětovně byla provedena informace o fungování MAS, způsob získávání finančních prostředků z MAS, dotazy z jakých fondů bude moci čerpat samotná MAS a dále dotazy na možnost financování konkrétních projektů – rekonstrukce a oprava památkově chráněných objektů, dofinancování kulturních akcí, čerpání dotací místními podnikateli.

Zapsala Pavla Böhmová

Záznam z osobního rozhovoru

Registrační číslo projektu: CZ 1.08/3.2.00/14.00331.

Název projektu: Podpora vzniku Strategie komunitně vedeného místního rozvoje pro území MAS LEADER-Loucko.

Typ akce, číslo akce:

Název akce: Město Brtnice – osobní komunikace

Datum a místo konání akce: 24. 3. 2014, 8:00 hod., Městský úřad BRTNICE

Přítomni:

Město Brtnice : Miroslava Švaříčková – místostarostka

MAS LEADER- Loucko: Ing. Zdeňka Rychlá

Program:

- 1) Informace o „Strategii komunitně vedeného místního rozvoje (SCLLD) pro programové období 2014 -2020“
- 2) Projednání a rozpracování „dotazníku pro starosty“ – „Získejte zdroje pro projekt Vašeho města Brtnice“
- 3) Projednání dotazníku „Informace k územnímu plánování a území obce“
- 4) Upřesnění kontaktů na zástupce organizací, spolků, soukr. zemědělců

Bylo projednáno:

Ad. 1 – Integrovaná strategie místního rozvoje je zaměřena na konkrétní území působnosti Místní akční skupiny. MAS musí nejprve projít procesem standardizace, aby mohla předkládat žádosti o podporu SCLLD na Ministerstvo pro místní rozvoj. Další nutnou podmínkou je vypracování „Strategie komunitně vedeného místního rozvoje pro území MAS LEADER – Loucko pro období 2014 -2020“, která musí být dokončena do termínu 31. 8. 2014.

Ad. 2 – Zástupce MAS zpracuje informace a předané podklady (plán inv. akcí) do dotazníku
– Po další konzultaci s pí. místostarostou bude odsouhlasena finál. verze

Ad. 3 – Z výstupu výše citovaného dotazníku budou specifikovány i tzv. brownfieldy - tj. využití starých, chátrajících zemědělských objektů

Ad. 4 – Budou e – mailem osloveni předsedové územních celků včetně zástupců organizací, spolků a soukr. zemědělců s cílem vyplnění dalších dotazníků.

(pozn. na informace, které obdrželo zastupitelstvo Města Brtnice dne 12. 3. 2014 od zástupců LEADER – Loucko již reagovali někteří soukr. zemědělci a drobní podnikatelé)

- Výsledkem dotazníkového šetření bude vypracování SWOT - analýzy a stanovení cílů strategie.

Záznam provedla: Zd. Rychlá, 24. 3. 2014

Záznam z osobního rozhovoru

Registrační číslo projektu: CZ 1.08/3.2.00/14.00331.

Název projektu: Podpora vzniku Strategie komunitně vedeného místního rozvoje pro území MAS LEADER-Loucko.

Typ akce, číslo akce:

Název akce: Město Brtnice – osobní komunikace

Datum a místo konání akce: 5. 5. 2014, 13:00 hod., Městský úřad BRTNICE

Přítomni:

Město Brtnice : Miroslava Švaříčková – místostarostka

MAS LEADER - Loucko: Ing. Zdeňka Rychlá, Zdenka Švaříčková

Program:

1) Projednání rozpracované části STRATEGIE, návrhy CÍLŮ strategie,...

2) Projednání SWOT analýzy – výsledky dotazníkových šetření

3) Různé

Bylo projednáno:

Ad. 1

Paní starostka byla seznámena s dosavadním postupem prací na zpracování celkové strategie MAS LEADER – Loucko pod názvem „ **Strategie komunitně vedeného místního rozvoje pro území MAS LEADER – Loucko pro období 2014 - 2020**“ musí být dokončena do 31. 8. 2014 a neprodleně zveřejněna na internetových stránkách MAS LEADER – Loucko

Pro rychlejší orientaci, doplňování a zapracování dalších požadavků, byla tato strategie pro MAS LEADER – Loucko rozčleněna a zpracována pro každou jednotlivou obec. Pro město Brtnice je název pracovní verze „**Návrh strategie města Brtnice**“ s navrženým následujícím obsahem:

1.1. Současný stav a potřeby města Brtnice

A) Obyvatelstvo na území města

B) Hmotná infrastruktura

C) Zaměstnanost a podnikání

D) Zemědělství a péče o krajinu

E) Veřejný život

F) Veřejné služby

1.2. Rozvojový potenciál města Brtnice

Územní plánování a rozvojová území

Lidský potenciál a nositelé rozvoje

Perspektivní rozvojové oblasti

Vlastní prostředky území

1.3. SWOT analýza města Brtnice

2. Rozvojové cíle města Brtnice

a) Strategický cíl 1 – Významné zlepšení hmotné infrastruktury

b) Strategický cíl 2 – Rozvoj podnikání a dostatek pracovních míst

c) Strategický cíl 3 – Konkurenceschopné zemědělství a zdravá krajina

- d) Strategický cíl 4 – Bohatý veřejný život
- e) Strategický cíl 5 – Kvalitní veřejné služby

Do konce měsíce červen bude pracovní verze „Návrhu strategie města Brtnice“ dokončena a přeposlána e-mailem k připomínkování.

Ad. 2

Z dotazníkového šetření byla zpracována SWOT analýza do jednotlivých oblastí:

- Obyvatelstvo města a její území
- Zaměstnanost a ekonomika vč. cestovního ruchu
- Zemědělství a péče o krajinu
- Veřejný život
- Veřejné služby

Každá oblast je členěna na „Silné stránky“, „Slabé stránky“, „Příležitosti“ a „Hrozby“.

Ze SWOT analýzy byly stanoveny jednotlivé strategické cíle, které se dál budou upřesňovat.

Na základě SWOT analýzy byly specifikovány rozvojové cíle strategie.

Ad. 3

- Paní místostarosta dodala další podklady a informace o připravovaných investičních akcích, opravila chybnou terminologii v rozpracovaném „Návrhu strategie...“.
- Na rozeslané dotazníky aktivně reagovali zástupci městských částí města Brtnice. Byla i celkem dobrá spolupráce s místními podnikateli.

Záznam provedla: Zd. Rychlá, 6. 5. 2014

Příloha 8 – Vývoj počtu obyvatel v obcích a jejich místních částech na území MAS LEADER - Loucko v letech 1991, 2001 a 2011

Obec	Místní část	1991	2001	2011	% změna: r. 2011 oproti r. 1991	Absolutní změna mezi r. 2011 a r. 1991
Bítovčice	-	407	399	434	6,6%	27
Brtnice	-	3 592	3 656	3 732	3,9%	140
	Brtnice	2 265	2 351	2 409	6,4%	144
	Dolní Smrčné	108	94	89	-17,6%	-19
	Jestřebí	143	141	133	-7,0%	-10
	Komárovice	81	70	75	-7,4%	-6
	Malé	42	38	44	4,8%	2
	Panská Lhota	225	229	226	0,4%	1
	Přímělkov	132	123	128	-3,0%	-4
	Příseka	221	241	234	5,9%	13
	Střížov	311	304	325	4,5%	14
	Uhřínovice	64	65	69	7,8%	5
Kamenice	-	1 924	1 768	1 861	-3,3%	-63
	Kamenice	1 393	1 268	1 332	-4,4%	-61
	Kamenička	169	166	178	5,3%	9
	Řehořov	282	271	291	3,2%	9
	Vržanov	80	63	60	-25,0%	-20
Kozlov	-	434	450	453	4,4%	19
Luka nad Jihl.	-	2 335	2 480	2 691	15,2%	356
	Luka nad Jihlavou	2 164	2 302	2 525	16,7%	361
	Otín	113	117	99	-12,4%	-14
	Předboř	20	16	27	35,0%	7
	Svatoslav	38	45	40	5,3%	2
Puklice	-	697	732	769	10,3%	72
	Petrovice	7	6	5	-28,6%	-2
	Puklice	540	575	608	12,6%	68
	Studénky	150	151	156	4,0%	6
Velký Beranov	-	1 077	1 192	1 307	21,4%	230
	Bradlo	40	40	50	25,0%	10
	Jeclov	18	30	48	166,7%	30
	Velký Beranov	1 019	1 122	1 209	18,6%	190
Vysoké Studnice	-	330	339	386	17,0%	56
Celkem		10 796	11 016	11 633	7,8%	837

Příloha č. 9 - Zdroje informací

- [1] ČSÚ (ČESKÝ STATISTICKÝ ÚŘAD), 2015: Územně analytické podklady
www.czso.cz/csu/redakce.nsf/i/csu_a_uzemne_analyticke_podklady Zdroj: [1] ČSÚ, 2015
- [2] ČSÚ (ČESKÝ STATISTICKÝ ÚŘAD), 2015: Územně analytické podklady
www.czso.cz/csu/redakce.nsf/i/csu_a_uzemne_analyticke_podklady Zdroj: [2] ČSÚ, 2015
- [3] KRAJ VYSOČINA, 2013: Kartogramy pro území kraje, Oddělení územního plánování
<http://www.kr-vysocina.cz/dilci-kartogramy-pro-hospodarsky-pilir/ds-301811/archiv=0&p1=37754>
Zdroj: [3] Kraj Vysočina, 2013
- [4] ÚP ČR (ÚŘAD PRÁCE ČR), 2014: Data dodaná MAS Pobočkou v Jihlavě
Zdroj: [4] ÚP ČR, 2014
- [5] ČSÚ (ČESKÝ STATISTICKÝ ÚŘAD), 2014: Datové sady pro místní akční skupiny
Zdroj: [5] ČSÚ, 2014
- [6] ČSÚ (ČESKÝ STATISTICKÝ ÚŘAD), 2014: Údaje ze Sčítání lidu, domů a bytů v letech 1991, 2001 a 2011
Zdroj: [6] ČSÚSLDB, 2014,
- [7] PRVK (PLÁN ROZVOJE VODOVODŮ A KANALIZACÍ), 2009: karty obce
<http://prvk.kr-vysocina.cz/>
Zdroj: [7] PRVK, 2009
- [8] Dotazníkové šetření MAS Loucko, 2014
Zdroj: [8] MAS LEADER - Loucko, 2014
- [9] Rozpočty obcí veřejně, www.rozpocetverejne.cz, 2014
Zdroj: [9] Rozpočtyobcí, 2014
- [10] Ústav zdravotnických informací a statistiky ČR, 2014
<http://www.uzis.cz/>
Zdroj: [10] ÚZIS, 2014

[11] MAS LEADER - Loucko, Strategie 2004

Zdroj: [11] MAS LEADER - Loucko, 2004

[12] MMJi, územně plánovací dokumentace

<http://www.jihlava.cz/uzemne-planovaci-dokumentace/ds-8915/archiv=0>

Zdroj: [12] Magistrát města Jihlavy

Příloha 1 – Finanční plán a indikátory pro programové rámce

Obsahem této přílohy je finanční plán a indikátory navazující na akční plán a programové rámce. Finanční plán je vypracován pro finanční prostředky vykazované jako způsobilé (nezpůsobilé není potřeba vykazovat, protože nepředpokládáme vznik nezpůsobilých nákladů v rámci projektů) a obsahuje souhrnný objem finančních prostředků, o něž bude žádáno prostřednictvím integrovaných projektů. Na úrovni opatření, respektive fiche programových rámců jsou stanoveny indikátory – vždy alespoň jeden indikátor výstupu a jeden indikátor výsledku (vyjma indikátorů u fiche řešící projekty spolupráce). Hodnoty jsou stanoveny pro výchozí stav nejčastěji k 1. 1. 2014 a pro cílový stav k 31. 12. 2023. U vybraných indikátorů (určených v příslušných programových dokumentech) jsou stanoveny milníky k 31. 12. 2018.

e) Financování podle jednotlivých specifických cílů a opatření SCLLD v jednotlivých letech

Tab. 1: Souhrnná tabulka za celé období – financování opatření SCLLD mezi lety 2016-2023

Specifický cíl SCLLD	Opatření SCLLD	Pod-opatření SCLLD	IDENTIFIKACE programu				PLÁN FINANCOVÁNÍ (způsobilé výdaje v tis. Kč)					Nezpůsobilé výdaje (tis. Kč)
			Program	Prioritní osa/ Priorita Unie	Investiční prioritní OP/ Prioritní oblast	Specifický cíl OP / Operace PRV	Celkové způsobilé výdaje (CZV)	Z toho Podpora		Z toho Vlastní zdroje příjemce		
								Příspěvek Unie (a)	Národní veřejné zdroje (SR, SF) (b)	Národní veřejné zdroje (kraj, obec, jiné) (c)	Národní soukromé zdroje (d)	
1.3. Kvalitní silnice, cesty, chodníky a cyklostezky	1.3.1.A. Zvyšování kvality a bezpečnosti dopravní infrastruktury	n/a	IROP	4	9d	4.1	11 170,52	10 612,00	0,00	558,52	0,00	0,00
5.1. Kvalitní vzdělávání v mateřské a na základní škole	5.1.1.A. Zvyšování kvality mateřských a základních škol	n/a	IROP	4	9d	4.1	4 421,05	4 200,00	0,00	221,05	0,00	0,00
1.4. Opravené a využívané památky	1.4.1.A. Zvyšování atraktivity památek	n/a	IROP	4	9d	4.1	1 000,00	950,00	0,00	50,00	0,00	0,00
3.1. Konkurenceschopní zemědělci, potravináři a lesní hospodáři	3.1.1.A. Zvyšování konkurenceschopnosti zemědělských činností	n/a	PRV	6	6b	19.2.1	3 000,00	1 125,00	375,00	0,00	1 500,00	0,00
3.1. Konkurenceschopní zemědělci, potravináři a lesní hospodáři	3.1.2.A. Zvyšování kvality lesnické infrastruktury	n/a	PRV	6	6b	19.2.1	2 888,88	1 950,00	650,00	0,00	288,88	0,00
3.1. Konkurenceschopní zemědělci, potravináři a lesní hospodáři	3.1.3.A. Zvyšování trhu zemědělských produktů	n/a	PRV	6	6b	19.2.1	2 444,43	825,05	274,95	0,00	1 344,43	0,00
2.1. Konkurenceschopní podnikatelé	2.1.1.A. Zvyšování konkurenceschopnosti nezemědělských činností	n/a	PRV	6	6b	19.2.1	8 156,80	2 752,90	917,65	0,00	4 486,25	0,00
5.6. Rozvoj mezisektorové spolupráce a strategického plánování	5.6.1.A. Podpora mezisektorové spolupráce a strategického plánování	n/a	PRV	6	6b	19.3.1	470,24	317,42	105,80	0,00	47,02	0,00

Tab. 2: Financování opatření SCLLD v roce 2016

2016

Specifický cíl SCLLD	Opatření SCLLD	Pod-opatření SCLLD	IDENTIFIKACE programu				PLÁN FINANCOVÁNÍ (způsobilé výdaje v tis. Kč)					Nezpůsobilé výdaje (tis. Kč)
			Program	Prioritní osa/ Priorita Unie	Investiční priorita OP/ Prioritní oblast	Specifický cíl OP / Operace PRV	Celkové způsobilé výdaje (CZV)	Z toho Podpora		Z toho Vlastní zdroje příjemce		
				Příspěvek Unie (a)	Národní veřejné zdroje (SR, SF) (b)			Národní veřejné zdroje (kraj, obec, jiné) (c)	Národní soukromé zdroje (d)			
1.3. Kvalitní silnice, cesty, chodníky a cyklostezky	1.3.1.A. Zvyšování kvality a bezpečnosti dopravní infrastruktury	n/a	IROP	4	9d	4.1	0,00	0,00	0,00	0,00	0,00	0,00
5.1. Kvalitní vzdělávání mateřské a na základní škole	5.1.1.A. Zvyšování kvality mateřských a základních škol	n/a	IROP	4	9d	4.1	0,00	0,00	0,00	0,00	0,00	0,00
1.4. Opravené a využívané památky	1.4.1.A. Zvyšování atraktivity památek	n/a	IROP	4	9d	4.1	0,00	0,00	0,00	0,00	0,00	0,00
3.1. Konkurenceschopní zemědělci, potravináři a lesní hospodáři	3.1.1.A. Zvyšování konkurenceschopnosti zemědělských činností	n/a	PRV	6	6b	19.2.1	0,00	0,00	0,00	0,00	0,00	0,00
3.1. Konkurenceschopní zemědělci, potravináři a lesní hospodáři	3.1.2.A. Zvyšování kvality lesnické infrastruktury	n/a	PRV	6	6b	19.2.1	0,00	0,00	0,00	0,00	0,00	0,00
3.1. Konkurenceschopní zemědělci, potravináři a lesní hospodáři	3.1.3.A. Zvyšování trhu zemědělských produktů	n/a	PRV	6	6b	19.2.1	0,00	0,00	0,00	0,00	0,00	0,00
2.1. Konkurenceschopní podnikatelé	2.1.1.A. Zvyšování konkurenceschopnosti nezemědělských činností	n/a	PRV	6	6b	19.2.1	0,00	0,00	0,00	0,00	0,00	0,00
5.6. Rozvoj mezisektorové spolupráce a strategického plánování	5.6.1.A. Podpora mezisektorové spolupráce a strategického plánování	n/a	PRV	6	6b	19.3.1	0,00	0,00	0,00	0,00	0,00	0,00

Tab. 3: Financování opatření SCLLD v roce 2017

2017

Specifický cíl SCLLD	Opatření SCLLD	Pod-opatření SCLLD	IDENTIFIKACE programu				PLÁN FINANCOVÁNÍ (způsobilé výdaje v tis. Kč)					Nezpůsobilé výdaje (tis. Kč)
			Program	Prioritní osa/ Priorita Unie	Investiční prioritá OP/ Prioritní oblast	Specifický cíl OP / Operace PRV	Celkové způsobilé výdaje (CZV)	Z toho Podpora		Z toho Vlastní zdroje příjemce		
				Příspěvek Unie (a)	Národní veřejné zdroje (SR, SF) (b)			Národní veřejné zdroje (kraj, obec, jiné) (c)	Národní soukromé zdroje (d)			
1.3. Kvalitní silnice, cesty, chodníky a cyklostezky	1.3.1.A. Zvyšování kvality a bezpečnosti dopravní infrastruktury	n/a	IROP	4	9d	4.1	0,00	0,00	0,00	0,00	0,00	0,00
5.1. Kvalitní vzdělávání v mateřské a na základní škole	5.1.1.A. Zvyšování kvality mateřských a základních škol	n/a	IROP	4	9d	4.1	0,00	0,00	0,00	0,00	0,00	0,00
1.4. Opravené a využívané památky	1.4.1.A. Zvyšování atraktivity památek	n/a	IROP	4	9d	4.1	0,00	0,00	0,00	0,00	0,00	0,00
3.1. Konkurenceschopní zemědělci, potravináři a lesní hospodáři	3.1.1.A. Zvyšování konkurenceschopnosti zemědělských činností	n/a	PRV	6	6b	19.2.1	0,00	0,00	0,00	0,00	0,00	0,00
3.1. Konkurenceschopní zemědělci, potravináři a lesní hospodáři	3.1.2.A. Zvyšování kvality lesnické infrastruktury	n/a	PRV	6	6b	19.2.1	0,00	0,00	0,00	0,00	0,00	0,00
3.1. Konkurenceschopní zemědělci, potravináři a lesní hospodáři	3.1.3.A. Zvyšování trhu zemědělských produktů	n/a	PRV	6	6b	19.2.1	0,00	0,00	0,00	0,00	0,00	0,00
2.1. Konkurenceschopní podnikatelé	2.1.1.A. Zvyšování konkurenceschopnosti nezemědělských činností	n/a	PRV	6	6b	19.2.1	0,00	0,00	0,00	0,00	0,00	0,00
5.6. Rozvoj mezisektorové spolupráce a strategického plánování	5.6.1.A. Podpora mezisektorové spolupráce a strategického plánování	n/a	PRV	6	6b	19.3.1	0,00	0,00	0,00	0,00	0,00	0,00

Tab. 4: Financování opatření SCLLD v roce 2018

2018

Specifický cíl SCLLD	Opatření SCLLD	Pod-opatření SCLLD	IDENTIFIKACE programu				PLÁN FINANCOVÁNÍ (způsobilé výdaje v tis. Kč)					Nezpůsobilé výdaje (tis. Kč)
			Program	Prioritní osa/ Priorita Unie	Investiční prioritní OP/ Prioritní oblast	Specifický cíl OP / Operace PRV	Celkové způsobilé výdaje (CZV)	Z toho Podpora		Z toho Vlastní zdroje příjemce		
								Příspěvek Unie (a)	Národní veřejné zdroje (SR, SF) (b)	Národní veřejné zdroje (kraj, obec, jiné) (c)	Národní soukromé zdroje (d)	
1.3. Kvalitní silnice, cesty, chodníky a cyklostezky	1.3.1.A. Zvyšování kvality a bezpečnosti dopravní infrastruktury	n/a	IROP	4	9d	4.1	3 700,00	3 515,00	0,00	185,00	0,00	0,00
5.1. Kvalitní vzdělávání v mateřských a základních školách	5.1.1.A. Zvyšování kvality mateřských a základních škol	n/a	IROP	4	9d	4.1	0,00	0,00	0,00	0,00	0,00	0,00
1.4. Opravené a využívané památky	1.4.1.A.-Zvyšování atraktivity památek	n/a	IROP	4	9d	4.1	1 000,00	950,00	0,00	50,00	0,00	0,00
3.1. Konkurenceschopní zemědělci, potravináři a lesní hospodáři	3.1.1.A. Zvyšování konkurenceschopnosti zemědělských činností	n/a	PRV	6	6b	19.2.1	2 000,00	750,00	250,00	0,00	1 000,00	0,00
3.1. Konkurenceschopní zemědělci, potravináři a lesní hospodáři	3.1.2.A. Zvyšování kvality lesnické infrastruktury	n/a	PRV	6	6b	19.2.1	1 444,44	975,00	325,00	0,00	144,44	0,00
3.1. Konkurenceschopní zemědělci, potravináři a lesní hospodáři	3.1.3.A. Zvyšování trhu zemědělských produktů	n/a	PRV	6	6b	19.2.1	1 628,88	549,80	183,20	0,00	895,88	0,00
2.1. Konkurenceschopní podnikatelé	2.1.1.A. Zvyšování konkurenceschopnosti nezemědělských činností	n/a	PRV	6	6b	19.2.1	4 894,10	1 651,74	550,60	0,00	2 691,76	0,00
5.6. Rozvoj mezisektorové spolupráce a strategického plánování	5.6.1.A. Podpora mezisektorové spolupráce a strategického plánování	n/a	PRV	6	6b	19.3.1	0,00	0,00	0,00	0,00	0,00	0,00

Tab. 5: Financování opatření SCLLD v roce 2019
2019

Specifický cíl SCLLD	Opatření SCLLD	Pod-opatření SCLLD	IDENTIFIKACE programu				PLÁN FINANCOVÁNÍ (způsobilé výdaje v tis. Kč)					Nezpůsobilé výdaje (tis. Kč)
			Program	Prioritní osa/ Priorita Unie	Investiční priorita OP/ Prioritní oblast	Specifický cíl OP / Operace PRV	Celkové způsobilé výdaje (CZV)	Z toho Podpora		Z toho Vlastní zdroje příjemce		
								Příspěvek Unie (a)	Národní veřejné zdroje (SR, SF) (b)	Národní veřejné zdroje (kraj, obec, jiné) (c)	Národní soukromé zdroje (d)	
1.3. Kvalitní silnice, cesty, chodníky a cyklostezky	1.3.1.A. Zvyšování kvality a bezpečnosti dopravní infrastruktury	n/a	IROP	4	9d	4.1	3 700,00	3 515,00	0,00	185,00	0,00	0,00
5.1. Kvalitní vzdělávání v mateřských a základních školách	5.1.1.A. Zvyšování kvality mateřských a základních škol	n/a	IROP	4	9d	4.1	2 947,37	2 800,00	0,00	147,37	0,00	0,00
1.4. Opravené a využívané památky	1.4.1.A. Zvyšování atraktivity památek	n/a	IROP	4	9d	4.1	0,00	0,00	0,00	0,00	0,00	0,00
3.1. Konkurenceschopní zemědělci, potravináři a lesní hospodáři	3.1.1.A. Zvyšování konkurenceschopnosti zemědělských činností	n/a	PRV	6	6b	19.2.1	0,00	0,00	0,00	0,00	0,00	0,00
3.1. Konkurenceschopní zemědělci, potravináři a lesní hospodáři	3.1.2.A. Zvyšování kvality lesnické infrastruktury	n/a	PRV	6	6b	19.2.1	0,00	0,00	0,00	0,00	0,00	0,00
3.1. Konkurenceschopní zemědělci, potravináři a lesní hospodáři	3.1.3.A. Zvyšování trhu zemědělských produktů	n/a	PRV	6	6b	19.2.1	0,00	0,00	0,00	0,00	0,00	0,00
2.1. Konkurenceschopní podnikatelé	2.1.1.A. Zvyšování konkurenceschopnosti nezemědělských činností	n/a	PRV	6	6b	19.2.1	0,00	0,00	0,00	0,00	0,00	0,00
5.6. Rozvoj mezisektorové spolupráce a strategického plánování	5.6.1.A. Podpora mezisektorové spolupráce a strategického plánování	n/a	PRV	6	6b	19.3.1	235,12	158,71	52,90	0,00	23,51	0,00

Tab. 6: Financování opatření SCLLD v roce 2020

2020

Specifický cíl SCLLD	Opatření SCLLD	Pod-opatření SCLLD	IDENTIFIKACE programu				PLÁN FINANCOVÁNÍ (způsobilé výdaje v tis. Kč)					Nezpůsobilé výdaje (tis. Kč)
			Program	Prioritní osa/ Priorita Unie	Investiční prioritě OP/ Prioritní oblast	Specifický cíl OP / Operace PRV	Celkové způsobilé výdaje (CZV)	Z toho Podpora		Z toho Vlastní zdroje příjemce		
				Příspěvek Unie (a)	Národní veřejné zdroje (SR, SF) (b)			Národní veřejné zdroje (kraj, obec, jiné) (c)	Národní soukromé zdroje (d)			
1.3. Kvalitní silnice, cesty, chodníky a cyklostezky	1.3.1.A. Zvyšování kvality a bezpečnosti dopravní infrastruktury	n/a	IROP	4	9d	4.1	3 770,52	3 582,00	0,00	188,52	0,00	0,00
5.1. Kvalitní vzdělávání mateřské a na základní škole	5.1.1.A. Zvyšování kvality mateřských a základních škol	n/a	IROP	4	9d	4.1	1 473,68	1 400,00	0,00	73,68	0,00	0,00
1.4. Opravené a využívané památky	1.4.1.A. Zvyšování atraktivity památek	n/a	IROP	4	9d	4.1	0,00	0,00	0,00	0,00	0,00	0,00
3.1. Konkurenceschopní zemědělci, potravináři a lesní hospodáři	3.1.1.A. Zvyšování konkurenceschopnosti zemědělských činností	n/a	PRV	6	6b	19.2.1	1 000,00	375,00	125,00	0,00	500,00	0,00
3.1. Konkurenceschopní zemědělci, potravináři a lesní hospodáři	3.1.2.A. Zvyšování kvality lesnické infrastruktury	n/a	PRV	6	6b	19.2.1	1 444,44	975,00	325,00	0,00	144,44	0,00
3.1. Konkurenceschopní zemědělci, potravináři a lesní hospodáři	3.1.3.A. Zvyšování trhu zemědělských produktů	n/a	PRV	6	6b	19.2.1	815,55	275,25	91,75	0,00	448,55	0,00
2.1. Konkurenceschopní podnikatelé	2.1.1.A. Zvyšování konkurenceschopnosti nezemědělských činností	n/a	PRV	6	6b	19.2.1	3 262,70	1 101,16	367,05	0,00	1 794,49	0,00
5.6. Rozvoj mezisektorové spolupráce a strategického plánování	5.6.1.A. Podpora mezisektorové spolupráce a strategického plánování	n/a	PRV	6	6b	19.3.1	0,00	0,00	0,00	0,00	0,00	0,00

Tab. 7: Financování opatření SCLLD v roce 2021

2021

Specifický cíl SCLLD	Opatření SCLLD	Pod-opatření SCLLD	IDENTIFIKACE programu				PLÁN FINANCOVÁNÍ (způsobilé výdaje v tis. Kč)					Nezpůsobilé výdaje (tis. Kč)
			Program	Prioritní osa/ Priorita Unie	Investiční prioritní OP/ Prioritní oblast	Specifický cíl OP / Operace PRV	Celkové způsobilé výdaje (CZV)	Z toho Podpora		Z toho Vlastní zdroje příjemce		
				Příspěvek Unie (a)	Národní veřejné zdroje (SR, SF) (b)			Národní veřejné zdroje (kraj, obec, jiné) (c)	Národní soukromé zdroje (d)			
1.3. Kvalitní silnice, cesty, chodníky a cyklostezky	1.3.1.A. Zvyšování kvality a bezpečnosti dopravní infrastruktury	n/a	IROP	4	9d	4.1	0,00	0,00	0,00	0,00	0,00	0,00
5.1. Kvalitní vzdělávání mateřské a na základní škole	5.1.1.A. Zvyšování kvality mateřských a základních škol	n/a	IROP	4	9d	4.1	0,00	0,00	0,00	0,00	0,00	0,00
1.4. Opravené a využívané památky	1.4.1.A. Zvyšování atraktivity památek	n/a	IROP	4	9d	4.1	0,00	0,00	0,00	0,00	0,00	0,00
3.1. Konkurenceschopní zemědělci, potravináři a lesní hospodáři	3.1.1.A. Zvyšování konkurenceschopnosti zemědělských činností	n/a	PRV	6	6b	19.2.1	0,00	0,00	0,00	0,00	0,00	0,00
3.1. Konkurenceschopní zemědělci, potravináři a lesní hospodáři	3.1.2.A. Zvyšování kvality lesnické infrastruktury	n/a	PRV	6	6b	19.2.1	0,00	0,00	0,00	0,00	0,00	0,00
3.1. Konkurenceschopní zemědělci, potravináři a lesní hospodáři	3.1.3.A. Zvyšování trhu zemědělských produktů	n/a	PRV	6	6b	19.2.1	0,00	0,00	0,00	0,00	0,00	0,00
2.1. Konkurenceschopní podnikatelé	2.1.1.A. Zvyšování konkurenceschopnosti nezemědělských činností	n/a	PRV	6	6b	19.2.1	0,00	0,00	0,00	0,00	0,00	0,00
5.6. Rozvoj mezisektorové spolupráce a strategického plánování	5.6.1.A. Podpora mezisektorové spolupráce a strategického plánování	n/a	PRV	6	6b	19.3.1	235,12	158,71	52,90	0,00	23,51	0,00

Tab. 8: Financování opatření SCLLD v roce 2022

2022

Specifický cíl SCLLD	Opatření SCLLD	Pod-opatření SCLLD	IDENTIFIKACE programu				PLÁN FINANCOVÁNÍ (způsobilé výdaje v tis. Kč)					Nezpůsobilé výdaje (tis. Kč)
			Program	Prioritní osa/ Priorita Unie	Investiční prioritě OP/ Prioritní oblast	Specifický cíl OP / Operace PRV	Celkové způsobilé výdaje (CZV)	Z toho Podpora		Z toho Vlastní zdroje příjemce		
				Příspěvek Unie (a)	Národní veřejné zdroje (SR, SF) (b)			Národní veřejné zdroje (kraj, obec, jiné) (c)	Národní soukromé zdroje (d)			
1.3. Kvalitní silnice, cesty, chodníky a cyklostezky	1.3.1.A. Zvyšování kvality a bezpečnosti dopravní infrastruktury	n/a	IROP	4	9d	4.1	0,00	0,00	0,00	0,00	0,00	0,00
5.1. Kvalitní vzdělávání v mateřské a na základní škole	5.1.1.A. Zvyšování kvality mateřských a základních škol	n/a	IROP	4	9d	4.1	0,00	0,00	0,00	0,00	0,00	0,00
1.4. Opravené a využívané památky	1.4.1.A. Zvyšování atraktivity památek	n/a	IROP	4	9d	4.1	0,00	0,00	0,00	0,00	0,00	0,00
3.1. Konkurenceschopní zemědělci, potravináři a lesní hospodáři	3.1.1.A. Zvyšování konkurenceschopnosti zemědělských činností	n/a	PRV	6	6b	19.2.1	0,00	0,00	0,00	0,00	0,00	0,00
3.1. Konkurenceschopní zemědělci, potravináři a lesní hospodáři	3.1.2.A. Zvyšování kvality lesnické infrastruktury	n/a	PRV	6	6b	19.2.1	0,00	0,00	0,00	0,00	0,00	0,00
3.1. Konkurenceschopní zemědělci, potravináři a lesní hospodáři	3.1.3.A. Zvyšování trhu zemědělských produktů	n/a	PRV	6	6b	19.2.1	0,00	0,00	0,00	0,00	0,00	0,00
2.1. Konkurenceschopní podnikatelé	2.1.1.A. Zvyšování konkurenceschopnosti nezemědělských činností	n/a	PRV	6	6b	19.2.1	0,00	0,00	0,00	0,00	0,00	0,00
5.6. Rozvoj mezisektorové spolupráce a strategického plánování	5.6.1.A. Podpora mezisektorové spolupráce a strategického plánování	n/a	PRV	6	6b	19.3.1	0,00	0,00	0,00	0,00	0,00	0,00

Tab. 9: Financování opatření SCLLD v roce 2023

2023

Specifický cíl SCLLD	Opatření SCLLD	Pod-opatření SCLLD	IDENTIFIKACE programu				PLÁN FINANCOVÁNÍ (způsobilé výdaje v tis. Kč)					Nezpůsobilé výdaje (tis. Kč)
			Program	Prioritní osa/ Priorita Unie	Investiční prioritní OP/ Prioritní oblast	Specifický cíl OP / Operace PRV	Celkové způsobilé výdaje (CZV)	Z toho Podpora		Z toho Vlastní zdroje příjemce		
								Příspěvek Unie (a)	Národní veřejné zdroje (SR, SF) (b)	Národní veřejné zdroje (kraj, obec, jiné) (c)	Národní soukromé zdroje (d)	
1.3. Kvalitní silnice, cesty, chodníky a cyklostezky	1.3.1.A. Zvyšování kvality a bezpečnosti dopravní infrastruktury	n/a	IROP	4	9d	4.1	0,00	0,00	0,00	0,00	0,00	0,00
5.1. Kvalitní vzdělávání v mateřské a na základní škole	5.1.1.A. Zvyšování kvality mateřských a základních škol	n/a	IROP	4	9d	4.1	0,00	0,00	0,00	0,00	0,00	0,00
1.4. Opravené a využívané památky	1.4.1.A. Zvyšování atraktivity památek	n/a	IROP	4	9d	4.1	0,00	0,00	0,00	0,00	0,00	0,00
3.1. Konkurenceschopní zemědělci, potravináři a lesní hospodáři	3.1.1.A. Zvyšování konkurenceschopnosti zemědělských činností	n/a	PRV	6	6b	19.2.1	0,00	0,00	0,00	0,00	0,00	0,00
3.1. Konkurenceschopní zemědělci, potravináři a lesní hospodáři	3.1.2.A. Zvyšování kvality lesnické infrastruktury	n/a	PRV	6	6b	19.2.1	0,00	0,00	0,00	0,00	0,00	0,00
3.1. Konkurenceschopní zemědělci, potravináři a lesní hospodáři	3.1.3.A. Zvyšování trhu zemědělských produktů	n/a	PRV	6	6b	19.2.1	0,00	0,00	0,00	0,00	0,00	0,00
2.1. Konkurenceschopní podnikatelé	2.1.1.A. Zvyšování konkurenceschopnosti nezemědělských činností	n/a	PRV	6	6b	19.2.1	0,00	0,00	0,00	0,00	0,00	0,00
5.6. Rozvoj mezisektorové spolupráce a strategického plánování	5.6.1.A. Podpora mezisektorové spolupráce a strategického plánování	n/a	PRV	6	6b	19.3.1	0,00	0,00	0,00	0,00	0,00	0,00

f) Financování SCLLD v jednotlivých letech podle specifických cílů operačních programů/opatření EZFR (PRV)

Tab. 10: Souhrnná tabulka za celé období – Financování SCLLD mezi lety 2016 – 2023

Programový rámec	Prioritní osa OP/ Priorita Unie	Investiční priorita/ Prioritní oblast	Specifický cíl OP/ Operace PRV	PLÁN FINANCOVÁNÍ (způsobilé výdaje v tis. Kč)					Nezpůsobilé výdaje (v tis. Kč)
				Celkové způsobilé výdaje (CZV)	Z toho Podpora		Z toho Vlastní zdroje příjemce		
					Příspěvek Unie (a)	Národní veřejné zdroje (SR, SF) (b)	Národní veřejné zdroje (kraj, obec, jiné) (c)	Národní soukromé zdroje (d)	
PR IROP	4	9d	4.1.	16 591,57	15 762,00	0,00	829,57	0,00	0,00
PR PRV	6	6b	19.2.1.	16 490,11	6 652,95	2 217,60	0,00	7 619,56	0,00
	6	6b	19.3.1.	470,24	317,42	105,80	0,00	47,02	0,00
Celkem							829,57	7 666,58	0,00

Tab. 11: Financování SCLLD v roce 2016

2016									
Programový rámec	Prioritní osa OP/ Priorita Unie	Investiční priorita/ Prioritní oblast	Specifický cíl OP/ Operace PRV	PLÁN FINANCOVÁNÍ (způsobilé výdaje v tis. Kč)					Nezpůsobilé výdaje (v tis. Kč)
				Celkové způsobilé výdaje (CZV)	Z toho Podpora		Z toho Vlastní zdroje příjemce		
					Příspěvek Unie (a)	Národní veřejné zdroje (SR, SF) (b)	Národní veřejné zdroje (kraj, obec, jiné) (c)	Národní soukromé zdroje (d)	
PR IROP	4	9d	4.1.	0,00	0,00	0,00	0,00	0,00	0,00
PR PRV	6	6b	19.2.1.	0,00	0,00	0,00	0,00	0,00	0,00
	6	6b	19.3.1.	0,00	0,00	0,00	0,00	0,00	0,00
Celkem							0,00	0,00	0,00

Tab. 12: Financování SCLLD v roce 2017

2017									
Programový rámec	Prioritní osa OP/ Priorita Unie	Investiční prioritá/ Prioritní oblast	Specifický cíl OP/ Operace PRV	PLÁN FINANCOVÁNÍ (způsobilé výdaje v tis. Kč)					Nezpůsobilé výdaje (v tis. Kč)
				Celkové způsobilé výdaje (CZV)	Z toho Podpora		Z toho Vlastní zdroje příjemce		
					Příspěvek Unie (a)	Národní veřejné zdroje (SR, SF) (b)	Národní veřejné zdroje (kraj, obec, jiné) (c)	Národní soukromé zdroje (d)	
PR IROP	4	9d	4.1.	0,00	0,00	0,00	0,00	0,00	0,00
PR PRV	6	6b	19.2.1.	0,00	0,00	0,00	0,00	0,00	0,00
	6	6b	19.3.1.	0,00	0,00	0,00	0,00	0,00	0,00
Celkem							0,00	0,00	0,00

Tab. 13: Financování SCLLD v roce 2018

2018									
Programový rámec	Prioritní osa OP/ Priorita Unie	Investiční prioritá/ Prioritní oblast	Specifický cíl OP/ Operace PRV	PLÁN FINANCOVÁNÍ (způsobilé výdaje v tis. Kč)					Nezpůsobilé výdaje (v tis. Kč)
				Celkové způsobilé výdaje (CZV)	Z toho Podpora		Z toho Vlastní zdroje příjemce		
					Příspěvek Unie (a)	Národní veřejné zdroje (SR, SF) (b)	Národní veřejné zdroje (kraj, obec, jiné) (c)	Národní soukromé zdroje (d)	
PR IROP	4	9d	4.1.	4 700,00	4 465,00	0,00	235,00	0,00	0,00
PR PRV	6	6b	19.2.1.	9 967,42	3 926,54	1 308,80	0,00	4 732,08	0,00
	6	6b	19.3.1.	0,00	0,00	0,00	0,00	0,00	0,00
Celkem							235,00	4 732,08	0,00

Tab. 14: Financování SCLLD v roce 2019

2019										
Programový rámec	Prioritní osa OP/ Priorita Unie	Investiční prioritá/ Prioritní oblast	Specifický cíl OP/ Operace PRV	PLÁN FINANCOVÁNÍ (způsobilé výdaje v tis. Kč)					Nezpůsobilé výdaje (v tis. Kč)	
				Celkové způsobilé výdaje (CZV)	Z toho Podpora		Z toho Vlastní zdroje příjemce			
					Příspěvek Unie (a)	Národní veřejné zdroje (SR, SF) (b)	Národní veřejné zdroje (kraj, obec, jiné) (c)	Národní soukromé zdroje (d)		
PR IROP	4	9d	4.1.	6 647,37	6 315,00	0,00	332,37	0,00	0,00	
PR PRV	6	6b	19.2.1.	0,00	0,00	0,00	0,00	0,00	0,00	
	6	6b	19.3.1.	235,12	158,71	52,90	0,00	23,51		
Celkem							332,37	23,51	0,00	

Tab. 15: Financování SCLLD v roce 2020

2020										
Programový rámec	Prioritní osa OP/ Priorita Unie	Investiční prioritá/ Prioritní oblast	Specifický cíl OP/ Operace PRV	PLÁN FINANCOVÁNÍ (způsobilé výdaje v tis. Kč)					Nezpůsobilé výdaje (v tis. Kč)	
				Celkové způsobilé výdaje (CZV)	Z toho Podpora		Z toho Vlastní zdroje příjemce			
					Příspěvek Unie (a)	Národní veřejné zdroje (SR, SF) (b)	Národní veřejné zdroje (kraj, obec, jiné) (c)	Národní soukromé zdroje (d)		
PR IROP	4	9d	4.1.	5 244,20	4 982,00	0,00	262,20	0,00	0,00	
PR PRV	6	6b	19.2.1.	6522,69	2 726,41	908,80	0,00	2 887,48	0,00	
	6	6b	19.3.1.	0,00	0,00	0,00	0,00	0,00	0,00	
Celkem							262,20	2 887,48	0,00	

Tab. 16: Financování SCLLD v roce 2021

2021									
Programový rámec	Prioritní osa OP/ Priorita Unie	Investiční priorita/ Prioritní oblast	Specifický cíl OP/ Operace PRV	PLÁN FINANCOVÁNÍ (způsobilé výdaje v tis. Kč)					Nezpůsobilé výdaje (v tis. Kč)
				Celkové způsobilé výdaje (CZV)	Z toho Podpora		Z toho Vlastní zdroje příjemce		
					Příspěvek Unie (a)	Národní veřejné zdroje (SR, SF) (b)	Národní veřejné zdroje (kraj, obec, jiné) (c)	Národní soukromé zdroje (d)	
PR IROP	4	9d	4.1.	0,00	0,00	0,00	0,00	0,00	0,00
PR PRV	6	6b	19.2.1.	0,00	0,00	0,00	0,00	0,00	0,00
	6	6b	19.3.1.	235,12	158,71	52,90	0,00	23,51	0,00
Celkem							0,00	23,51	0,00

Tab. 17: Financování SCLLD v roce 2022

2022									
Programový rámec	Prioritní osa OP/ Priorita Unie	Investiční priorita/ Prioritní oblast	Specifický cíl OP/ Operace PRV	PLÁN FINANCOVÁNÍ (způsobilé výdaje v tis. Kč)					Nezpůsobilé výdaje (v tis. Kč)
				Celkové způsobilé výdaje (CZV)	Z toho Podpora		Z toho Vlastní zdroje příjemce		
					Příspěvek Unie (a)	Národní veřejné zdroje (SR, SF) (b)	Národní veřejné zdroje (kraj, obec, jiné) (c)	Národní soukromé zdroje (d)	
PR IROP	4	9d	4.1.	0,00	0,00	0,00	0,00	0,00	0,00
PR PRV	6	6b	19.2.1.	0,00	0,00	0,00	0,00	0,00	0,00
	6	6b	19.3.1.	0,00	0,00	0,00	0,00	0,00	0,00
Celkem							0,00	0,00	0,00

Tab. 18: Financování SCLLD v roce 2023

2023									
Programový rámec	Prioritní osa OP/ Priorita Unie	Investiční prioritá/ Prioritní oblast	Specifický cíl OP/ Operace PRV	PLÁN FINANCOVÁNÍ (způsobilé výdaje v tis. Kč)					Nezpůsobilé výdaje (v tis. Kč)
				Celkové způsobilé výdaje (CZV)	Z toho Podpora		Z toho Vlastní zdroje příjemce		
					Příspěvek Unie (a)	Národní veřejné zdroje (SR, SF) (b)	Národní veřejné zdroje (kraj, obec, jiné) (c)	Národní soukromé zdroje (d)	
PR IROP	4	9d	4.1.	0,00	0,00	0,00	0,00	0,00	0,00
PR PRV	6	6b	19.2.1.	0,00	0,00	0,00	0,00	0,00	0,00
	6	6b	19.3.1.	0,00	0,00	0,00	0,00	0,00	0,00
Celkem							0,00	0,00	0,00

g) Indikátory podle jednotlivých specifických cílů a opatření SCLLD - za celé období 2016 – 2023

Specifický cíl SCLLD	Opatření SCLLD	IDENTIFIKACE programu				Identifikace indikátorů				Hodnoty indikátorů					Odůvodnění, jakým způsobem byly hodnoty stanoveny
		Program	Prioritní osa/ Priorita Unie	Investiční priorit a OP/ Prioritní oblast	Specifický cíl OP / Operace PRV	Kód NČI2014+	Název indikátoru	Měrná jednotka	Typ indikátoru (výstup/výsledek)	Výchozí hodnota	Datum výchozí hodnoty	Cílová hodnota	Datum cílové hodnoty	Milník 31.12.2018 (je-li ŘO vyžadován)	
1.3. Kvalitní silnice, cesty, chodníky a cyklostezky	1.3.1.A Zvyšování kvality a bezpečnosti dopravní infrastruktury	IROP	4	9d	4.1	75120	Podíl veřejné osobní dopravy na celkových výkonech v osobní dopravě	%	výsledek	30,000	31.12.2011	35,000	31.12.2023	n/a	Hodnoty převzaty z programového dokumentu IROP
		IROP	4	9d	4.1	75001	Počet realizací vedoucích ke zvýšení bezpečnosti v dopravě	realizace	výstup	0	1.1.2014	3	31.12.2023	± n/a	Předpokládaná průměrná cena za jednotku daného indikátoru eea 2-500tis. Kč/ks je stanovena 3 700tis. Kč/ks. Průměrná cena byla stanovena na základě průzkumu trhu a porovnáním cen v realizovaných a rozsahem totožných projektech. Na základě plánů financování a stanovení průměrné ceny za realizaci jednoho projektu, byla stanovena cílová hodnota.
		IROP	4	9d	4.1	74001	Počet vytvořených parkovacích míst	parkovací místa	výstup	0	1.1.2014	20,0	31.12.2023	0	Syntéza potřeb území zjištěné absorpční kapacity předpokládaných technických parametrů zjištěných projektů a disponibilních zdrojů z ESI administrativních přes MAS.
5.1 Kvalitní vzdělávání v mateřské a na základní škole	5.1.1.A. Zvyšování kvality mateřských a základních škol	IROP	4	9d	4.1	50000	Počet podpořených vzdělávacích zařízení	zařízení	výstup	0	1.1.2014	3	31.12.2023	± 0	Na základě řešení analyzování pořizovacích cen na předpokládané projekty malého rozsahu, např. dovybavení IT učeben, specializovaných učeben (nebudou realizovány velké stavební úpravy, rekonstrukce, výstavba nových učeben) a z těchto důvodů na základě plánu financování byla stanovena průměrná cena za jednotku daného indikátoru na 1 473tis. Kč a to s ohledem na možnost uspokojit více žadatelů.
		IROP	4	9d	4.1	50001	Kapacita podporovaných zařízení péče o děti nebo vzdělávacích zařízení	osoby	výstup	0	1.1.2014	50,0	31.12.2023	n/a	Výše cílové hodnoty byla stanovena dle předpokládaného počtu projektů. Vzhledem k tomu, že se jedná o projekty speciálně zaměřené (IT u vzděl. zař., jazykové učebny, dílny) dochází převážně u těchto předmětů i k „dělení“ třídy na danou výuku
		IROP	4	9d	4.1	50030	Podíl osob předčasně opouštějících vzdělávací systém	%	výsledek	5,4	31.12.2013	5,0	31.12.2023	n/a	Hodnoty převzaty z úrovně programu

1.4. Opravené a využívané památky	1.4.1.A Zvyšování atraktivitu památek	IROP	4	9d	4.1	90501	Počet revitalizovaných památkových objektů	objekty	výstup	0	1.1.2014	1	31.12.2023	1	Obec Brtnice disponuje s památkovými objekty v evidenci národních kulturních památek (Brtnice č.reg.18806/7-4719,zámek,IdReg.129532), má připraveny záměry např. na revitalizaci zámeckého parku, rekonstrukci opěrných zdí, drobné stavební úpravy-bezpečnost návštěvníků. S ohledem k celkové alokaci z fin. prostř. IROP, byla stanovena pouze částka celkových způsobilých výdajů 1 mil. Kč. Bude se jednat o projekt malého rozsahu.
		IROP	4	9d	4.1	90601	Počet revitalizací přírodního dědictví	revitalizace	výstup	0	1.1.2014	1	31.12.2023	n/a	Syntéza potřeb-území stanovených omezení pro dané opatření na úrovni ESI-fondů. Předpokládána průměrná cena za jednotku daného indikátoru: cca 1 000tis. Kč/ks
		IROP	4	9d	4.1	91005	Zvýšení očekávaného počtu návštěv podporovaných kulturních a přírodních památek a atrakcí	Návštěvy /rok	výstup	0	1.1.2014	500	31.12.2023	n/a	Při stanovení počtu návštěv za rok se vychází z vyhodnocení projektu daného charakteru.
		IROP	4	9d	4.1	91010	Počet návštěv kulturních památek a paměťových institucí zpřístupněných za vstupné	Návštěvy /rok	Výsledek	26553793	31.12.2013	2750000	31.12.2023	n/a	Hodnoty převzaty z úrovně Programu

Specifický cíl SCLLD	Opatření SCLLD	IDENTIFIKACE programu				Identifikace indikátorů				Hodnoty indikátorů					Odůvodnění, jakým způsobem byly hodnoty stanoveny
		Program	Prioritní osa/ Priorita Unie	Investiční priorita OP/ Prioritní oblast	Specifický cíl OP / Operace PRV	Kód NČI2014+	Název indikátoru	Měrná jednotka	Typ indikátoru (výstup/výsledek)	Výchozí hodnota	Datum výchozí hodnoty	Cílová hodnota	Datum cílové hodnoty	Milník 31.12.2018 (je-li ŘO vyžadován)	
3.1. Konkurenceschopní zemědělci, potravináři a lesní hospodáři	3.1.1.A. Zvyšování konkurenceschopnosti zemědělských činností	PRV	6	6b	19.2.1.	93701	Počet podpořených podniků/příjemců	podniky	výstup	0	1.1.2014	3	31.12.2023	2	Syntéza potřeb území a disponibilních zdrojů z ESI administrovaných přes MAS
		PRV	6	6b	19.2.1.	94800	Pracovní místa vytvořená v rámci podpořených projektů (Leader)	FTE	výsledek	0	1.1.2014	0	31.12.2023	0	Syntéza potřeb území a disponibilních zdrojů z ESI administrovaných přes MAS
3.1. Konkurenceschopní zemědělci, potravináři a lesní hospodáři	3.1.2.A. Zvyšování kvality lesnické infrastruktury	PRV	6	6b	19.2.1.	93701	Počet podpořených podniků/příjemců	podniky	výstup	0	1.1.2014	2	31.12.2023	1	Předpokládaná průměrná cena na opravu lesní cesty (včetně souvisejících objektů a techn. vybavení lesní cesty nebo jejich doplnění), se předpokládá 1,3 mil./Kč za km dle druhu kategorie 1L a 2L.
		PRV	6	6b	19.2.1.	94302	Celková délka lesních cest	Km	výsledek	0	1.1.2014	2	31.12.2023	1	Syntéza potřeb území a disponibilních zdrojů z ESI administrovaných přes MAS
3.1. Konkurenceschopní zemědělci, potravináři a lesní hospodáři	3.1.3.A. Zvyšování trhu zemědělských produktů	PRV	6	6b	19.2.1.	93701	Počet podpořených podniků/příjemců	podniky	výstup	0	1.1.2014	3	31.12.2023	2	Cílové hodnoty byly stanoveny na základě analýzy potřeb daného území.
		PRV	6	6b	19.2.1.	94800	Pracovní místa vytvořená v rámci podpořených projektů (Leader)	FTE	výsledek	0	1.1.2014	0	31.12.2023	0	Syntéza potřeb území a disponibilních zdrojů z ESI administrovaných přes MAS
2.1. Konkurenceschopní podnikatelé	2.1.1.A. Zvyšování konkurenceschopnosti nezemědělských činností	PRV	6	6b	19.2.1.	93701	Počet podpořených podniků/příjemců	podniky	výstup	0	1.1.2014	5	31.12.2023	3	Syntéza potřeb území a disponibilních zdrojů z ESI administrovaných přes MAS
		PRV	6	6b	19.2.1.	94800	Pracovní místa vytvořená v rámci podpořených projektů (Leader)	FTE	výsledek	0	1.1.2014	1	31.12.2023	0	Syntéza potřeb území a disponibilních zdrojů z ESI administrovaných přes MAS
5.6. Rozvoj mezisektorové spolupráce a strategického plánování	5.6.1.A Podpora mezisektorové spolupráce a strategického plánování	PRV	6	6b	19.3.1.	92501	Výše alokace v EUR	EUro	výstup	0	1.1.2014	15647	31.12.2023	0	Hodnota alokace pro Programový rámec PRV

h) financování podle programů a ESI fondů (Podpora v tis. Kč)

Fond	Program	Příspěvek Unie	Národní spolufinancování	Podpora
EFRR	IROP	15 762,00	0	15 762,00
	OP ŽP	0	0	
	Celkem EFRR	15 762,00	0	15 762,00
ESF	OP Z	0	0	0
EZFRV	PRV	6 970,37	2 323,40	9 293,77
	Celkem EZFRV	6 970,37	2 323,40	9 293,77
Celkem	Celkem	22 732,37	2 323,40	25 055,77

