

# Integrovaná strategie území Místní akční skupiny Mikulovsko na období 2014 – 2020



## Obsah

1.	Základní informace o Místní akční skupině Mikulovsko.....	5
1.1.	Místní akční skupina Mikulovsko .....	5
1.2.	Lokalizace MAS .....	5
1.3.	Přehled členů týmu pro přípravu a zpracování strategie .....	5
1.4.	Charakteristika území Místní akční skupiny Mikulovsko .....	5
2.	Zpracování Integrované strategie Místní akční skupiny Mikulovsko .....	9
2.1.	Způsob zpracování Integrované strategie Místní akční skupiny Mikulovsko 2014-2020 .....	9
2.2.	Zapojení místních subjektů na přípravě Integrované strategie MAS Mikulovsko 2014-2020.....	9
3.	Analýza území MAS Mikulovsko.....	10
3.1.	Obyvatelstvo.....	10
3.1.1.	Hustota zalidnění a velikostní struktura obcí .....	10
3.1.2.	Demografický vývoj.....	10
3.1.3.	Vzdělanost.....	14
3.2.	Bydlení.....	14
3.3.	Pozemková struktura .....	17
3.4.	Hospodářská činnost.....	19
3.5.	Doprava .....	24
3.6.	Nezaměstnanost .....	28
3.7.	Občanská vybavenost, život v obcích.....	33
3.7.1.	Sociální služby .....	33
3.7.2.	Školství.....	36
3.7.3.	Zdravotnictví .....	43
3.7.4.	Kulturní dědictví a kulturní zařízení .....	44
3.7.5.	Sportovní zařízení, wellness, relaxace, zařízení pro rodiny s dětmi .....	49
3.7.6.	Další občanské vybavení .....	51
3.7.7.	Život v obcích.....	52

3.8.	Bezpečnost území .....	56
3.8.1.	Jednotky dobrovolných hasičů .....	56
3.8.2.	Policie.....	59
3.9.	Rozvojový potenciál .....	61
3.10.	Cestovní ruch .....	63
3.11.	Životní prostředí.....	69
3.12.	Technická infrastruktura .....	81
3.12.1.	Odpadové hospodářství .....	81
3.12.2.	Kanalizace, ČOV, protipovodňová opatření a další .....	82
4.	SWOT analýza .....	85
5.	Analýza potřeb a problémů .....	87
5.1.	Školství .....	87
5.2.	Sociální služby a sociální začleňování .....	88
5.3.	Životní prostředí, zemědělství, potravinářství a lesnictví.....	89
5.4.	Infrastruktura, vybavenost a kvalita života v obcích, rozvojový potenciál .....	91
5.4.1.	Dopravní infrastruktura .....	91
5.4.2.	Technická infrastruktura .....	92
5.5.	Kultura a cestovní ruch.....	96
5.5.1.	Kultura.....	96
5.5.2.	Cestovní ruch.....	96
5.6.	Hospodářský rozvoj a podpora zaměstnanosti .....	97
6.	Strategická část.....	98
6.1.	Vize, strategické cíle, specifické cíle a opatření.....	98
6.1.1.	Vize .....	99
6.1.2.	Strategické cíle .....	99
6.1.3.	Specifické cíle a opatření .....	100
6.2.	Popis integrovaných a inovativních rysů strategie a hierarchie cílů, včetně jasných a měřitelných cílů pro výstupy a výsledky.....	106
6.2.1.	Měřitelné cíle pro výstupy a výsledky .....	108
6.2.2.	Integrační prvky .....	109

6.2.3.	Inovativní prvky .....	109
6.3.	Vazba na strategické dokumenty .....	109
6.4.	Akční plán.....	114
6.4.1.	Programový rámec Integrovaný regionální operační program (EFRR) – MMR... .....	114
6.4.2.	Programový rámec Životní prostředí (EFRR, FS) – MŽP.....	123
6.4.3.	Programový rámec Zaměstnanost (ESF) – MPSV.....	125
6.4.4.	Programový rámec Programu rozvoje venkova 2014–2020 (EZFRV) – Mze.	135
6.5.	Vazba na horizontální témata .....	150
7.	Implementační část.....	151
7.1.	Popis řízení včetně řídicí a realizační struktury MAS.....	151
7.2.	Popis postupů pro vyhlásování výzev MAS, hodnocení a výběr projektů s uvedením plánované personální kapacity .....	159
7.2.1.	Vyhlašování výzev .....	159
7.2.2.	Hodnocení .....	159
7.2.3.	Výběr projektů.....	161
7.3.	Popis animačních aktivit.....	163
7.4.	Popis spolupráce mezi MAS na národní a mezinárodní úrovni a přeshraniční spolupráce.....	165
7.5.	Popis zvláštních opatření pro hodnocení (pro monitoring a evaluaci) .....	167
7.5.1.	Monitoring.....	167
7.5.2.	Evaluace .....	167
8.	Seznam tabulek, map, obrázků a grafů.....	169
9.	Povinné přílohy .....	173
10.	Nepovinné tabulkové přílohy .....	173

# 1. Základní informace o Místní akční skupině Mikulovsko

## 1.1. Místní akční skupina Mikulovsko

Adresa: K Vápence 69

Právní statut: 27685641

## 1.2. Lokalizace MAS

Mikroregion: Mikulovsko

Okres: Břeclav a Brno- venkov

Kraj: Jihomoravský

NUTS II: Jihovýchod

## 1.3. Přehled členů týmu pro přípravu a zpracování strategie

Ing. Josef Šejnoha – ředitel Místní akční skupiny Mikulovsko

Jozef Pavlík – manažer Místní akční skupiny Mikulovsko

Ing. Markéta Malíková – analytik, administrátor Místní akční skupiny Mikulovsko

## 1.4. Charakteristika území Místní akční skupiny Mikulovsko

MAS Mikulovsko o.p.s. vznikla jako obecně prospěšná společnost dne 27. 4. 2006 a v roce 2013 se stala členem Národní sítě MAS.

Místní akční skupina Mikulovsko (dále jen MAS), vznikla jako organizační složka MAS Mikulovsko o.p.s., která byla založena dne 10. dubna 2015.

Členskou základnu tvoří zástupci veřejné, neziskové a podnikatelské sféry dotčeného území. Členy Místní akční skupiny Mikulovsko je všech 17 obcí správního obvodu ORP Mikulov spolu s obcí Pasohlávky, která spadá do SO ORP Pohořelice. Všechny obce jsou současně členy dobrovolného svazku obcí Mikulovsko, který zásadně přispívá k meziobecní spolupráci území.

Plochu zájmového území tvoří 271,49 km<sup>2</sup> s 20,5 tis. obyvateli. Území je typickým venkovským regionem s nízkou hustotou osídlení. Všechny obce MAS jsou označeny jako obce vinařské. Zeměpisná poloha, různorodost půd, klima spolu s vápencovými svahy Pálavy ovlivňují charakter a vysokou kvalitu místních vín. Vinařství zde hraje zásadní roli. Tato oblast se řadí mezi oblasti s největší produkcí vína v České republice. Na podstatné části území se rozkládá chráněná krajinná oblast Pálava, jejíž správa zabezpečuje péči o rozsáhlý počet přírodních památek. Krajina a příroda je díky zodpovědné ochraně v dobrém stavu a je ojedinělá svými vápencovými bradly a zříceninami hradů. Region je bohatý na množství kulturních a přírodních památek. Příroda je protkána naučnými a vinařskými stezkami, cyklotrasami, pěšími trasami a cyklostezkou. Obce udržují místní folklor a kulturní tradice. Tradice a folklor jsou podpořeny množstvím kulturních akcí, na nichž se podílí také přeshraniční regiony.

**Mapa č. 1: Poloha území Místní akční skupiny Mikulovsko**



Zdroj: NS MAS ČR

Území Místní akční skupiny Mikulovsko se nachází v jižní části Jihomoravského kraje na hranici České republiky s Rakouskem. Území je součástí dvou správních obvodů, kterými jsou SO ORP Mikulov a SO ORP Pohořelice. Všech 17 obcí správního obvodu Mikulova jsou členy místní akční skupiny, spolu s obcí Pasohlávky, která spadá do správního obvodu Pohořelice. Správní obvody náleží okresům Břeclav a Brno – venkov. Sousedícími místními akčními skupinami jsou MAS Vinařská, Hustopečsko, Podbrněnsko a Hrušovansko.

**Mapa č. 2: Obce Místní akční skupiny Mikulovsko**



Zdroj: NS MAS ČR

Členy místní akční skupiny je již výše zmíněných 18 obcí, jejichž seznam je uveden v tabulce č. 1. Největším je město Mikulov, mezi nejmenší obce patří Nový Přerov, Bavory či Dolní Věstonice.

**Tabulka č. 1: Seznam obcí v území MAS k 31. 12. 2014, počet obyvatel, rozloha obcí**

Obec	Počet obyvatel	Rozloha v km <sup>2</sup>
Bavory	403	5,004
Brod nad Dyjí	502	11,206
Břeží	1542	13,087
Dobré Pole	438	6,971
Dolní Dunajovice	1709	17,874
Dolní Věstonice	320	8,816
Drnholec	1728	35,187
Horní Věstonice	449	7,806
Jevišovka	627	12,647
Klenotnice	534	7,693
Mikulov	7443	45,32
Milovice	420	6,513
Novosedly	1146	16,741
Nový Přerov	324	6,145
Pasohlávky	733	26,709
Pavlov	577	13,029
Perná	762	9,33
Sedlec	854	20,782
<b>Celkem MAS</b>	<b>20 511</b>	<b>270,86</b>

*Zdroj: ČSÚ, vlastní zpracování*

Obrázek č. 1: Město Mikulov pod Pálavskými vrchy



*Zdroj: Archiv DSO Mikulovsko*



## **2. Zpracování Integrované strategie Místní akční skupiny Mikulovsko**

### **2.1. Způsob zpracování Integrované strategie Místní akční skupiny Mikulovsko 2014-2020**

Integrovaná strategie MAS byla vytvořena v návaznosti na Strategický plán LEADER, který byl vypracován místní akční skupinou na programové období let 2007-2013.

V období let 2007-2013 podpořila místní akční skupina mnoho projektů. V rámci podnikatelského sektoru proběhla podpora drobných podnikatelů. Realizované projekty vedly nejen k inovacím a modernizaci jejich provozů, ale také k tvorbě nových pracovních míst. V obcích došlo k obnově a rozvoji občanského vybavení a veřejných prostranství. Podpořen byl také cestovní ruch, který představuje na území MAS velký potenciál. A to v podobě rozvoje turistiky, vinařské turistiky, sportovních zařízení, kulturních památek a služeb.

Integrovaná strategie Místní akční skupiny Mikulovsko jako organizační složky MAS Mikulovsko o.p.s., představuje aktualizaci původního dokumentu. Pro sestavení současné strategie byl kladen ohled na dřívější vývoj území, jeho nynější stav a potřeby. Jako první byla vytvořena analytická část strategie, která obsahuje důležitá statistická data území, jeho vývoj, problémy a potřeby. Na analytickou část navazuje strategická část, která na základě závěrů analytické části rozvíjí vizi, strategické cíle, specifické cíle a opatření pro rozvoj regionu. Dále následuje implementační část strategie, povinné a nepovinné přílohy.

### **2.2. Zapojení místních subjektů na přípravě Integrované strategie MAS Mikulovsko 2014-2020**

Při tvorbě Integrované strategie Místní akční skupiny Mikulovsko na období 2014-2020 vycházela místní akční skupina ze zkušeností jednotlivých partnerských subjektů, které jsou v místní akční skupině sdruženy. Dále probíhala komunikace s neziskovým, podnikatelským sektorem, obcemi a veřejností. A to jak prostřednictvím dotazníků, tak i osobní či elektronickou konzultací. Tyto subjekty se významně podílejí na určování priorit rozvoje.

### 3. Analýza území MAS Mikulovsko

#### 3.1. Obyvatelstvo

##### 3.1.1. Hustota zalidnění a velikostní struktura obcí

Na území MAS se nachází 16 obcí, městys Drnholec a město Mikulov. V níže uvedené tabulce jsou rozepsány informace za jednotlivé obce - počet obyvatel, rozloha v km<sup>2</sup>, hustota zalidnění a statut obce v roce 2014. Nejvíce obyvatel žilo ve městě Mikulově a v městysi Drnholci. Dalšími obcemi s vyšším počtem obyvatel jsou obce Dolní Dunajovice, Březí a Novosedly. Mezi nejmenší obce v rámci počtu obyvatel se řadí Dolní Věstonice či Nový Přerov.

Z hlediska hustoty obyvatel připadá nejvíce obyvatel na km<sup>2</sup> městu Mikulovu a obci Březí. Následujícími obcemi z hlediska vyšší hustoty obyvatel na km<sup>2</sup> jsou obce Dolní Dunajovice, Perná či obec Bavory.

Tabulka č. 2: Základní demografické údaje obcí MAS k 31. 12. 2014

Obec	Počet obyvatel	Rozloha v km <sup>2</sup>	Obyv./km <sup>2</sup>	Statut obce
Bavory	403	5,004	80,54	obec
Brod nad Dyjí	502	11,206	44,80	obec
Březí	1542	13,087	117,82	obec
Dobré Pole	438	6,971	62,83	obec
Dolní Dunajovice	1709	17,874	95,62	obec
Dolní Věstonice	320	8,816	36,30	obec
Drnholec	1728	35,187	49,11	městys
Horní Věstonice	449	7,806	57,52	obec
Jevišovka	627	12,647	49,58	obec
Klenotnice	534	7,693	69,41	obec
Mikulov	7443	45,32	164,23	město
Milovice	420	6,513	64,49	obec
Novosedly	1146	16,741	68,45	obec
Nový Přerov	324	6,145	52,73	obec
Pasohlávky	733	26,709	27,44	obec
Pavlov	577	13,029	44,29	obec
Perná	762	9,33	81,67	obec
Sedlec	854	20,782	41,09	obec
<b>Celkem MAS</b>	<b>20 511</b>	<b>270,86</b>	<b>75,72</b>	

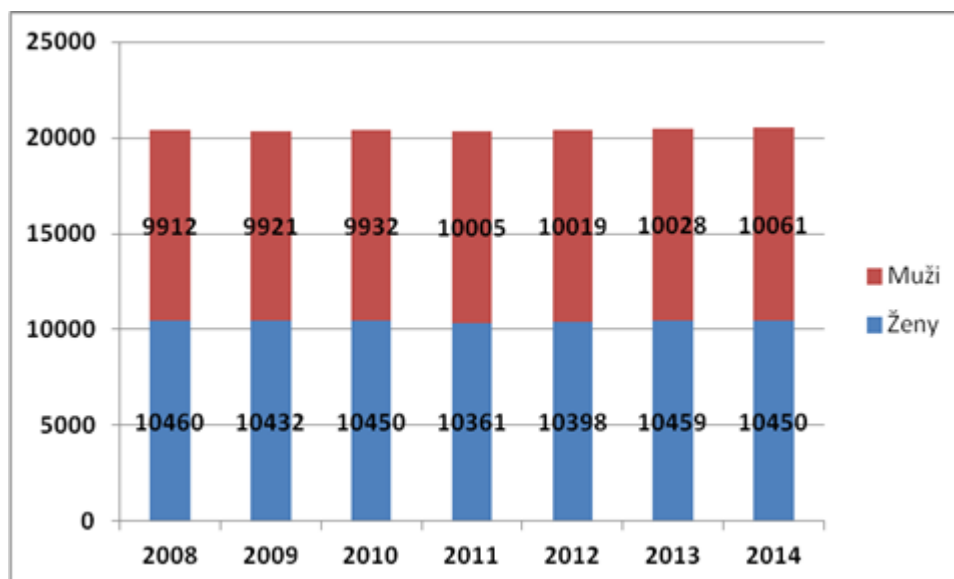
Zdroj: ČSÚ, vlastní zpracování

##### 3.1.2. Demografický vývoj

Do roku 2011 probíhal kolísavý trend vývoje počtu obyvatel, avšak od roku 2012 počet obyvatel stále narůstal. V roce 2014 žilo na území 20 511 osob, což bylo nejvíce za celé sledované období. Podstatnou hodnotu zde tvoří město Mikulov, které má nejvyšší počet obyvatel z celého území. V roce 2014 žilo v Mikulově celkem 7 433 osob. Nejmenšími obcemi v rámci počtu obyvatel jsou Dolní Věstonice, Nový Přerov, Bavory či Milovice. Počet

obyvatel v roce 2014 činil v obci Dolní Věstonice 320 osob. Ženy tvoří na tomto území nadpoloviční většinu, což odpovídá genderové struktuře na úrovni ČR i kraje.

**Graf č. 1: Vývoj počtu obyvatel MAS v letech 2008 – 2014, ženy – muži k 31. 12. 2014**



Zdroj: ČSÚ, vlastní zpracování

### Změna v počtu obyvatel – celková, přirozená, stěhováním

Přirozená změna v počtu obyvatel negativně ovlivnila území v letech 2011, 2012 a 2014, kdy byl počet narozených osob nižší, než počet zemřelých. Změna stěhováním naopak negativně ovlivnila místní stav obyvatelstva v roce 2009 a 2010. V následujících letech probíhal kladný přírůstek. Celkovou změnu obyvatel zásadně ovlivňuje stěhování. V roce 2011 migrovalo do území 82 osob. Od roku 2011 probíhal klesající trend stěhování, avšak pouze v kladných hodnotách. Celkový stav obyvatelstva byl za sledované období nejvíce negativní v roce 2009, a to především ze stránky migrační. Pro upřesnění je tento trend zobrazen v níže uvedené tabulce č. 2.

**Tabulka č. 3: Změna v počtu obyvatel MAS – celková, přirozená, stěhování v letech 2008 – 2014 (v průběhu daného roku)**

	Celková	Přirozená	Stěhováním
<b>2008</b>	40	36	4
<b>2009</b>	-19	25	-44
<b>2010</b>	29	52	-23
<b>2011</b>	72	-10	82
<b>2012</b>	51	-8	59
<b>2013</b>	70	10	60
<b>2014</b>	24	-13	37

Zdroj: ČSÚ, vlastní zpracování

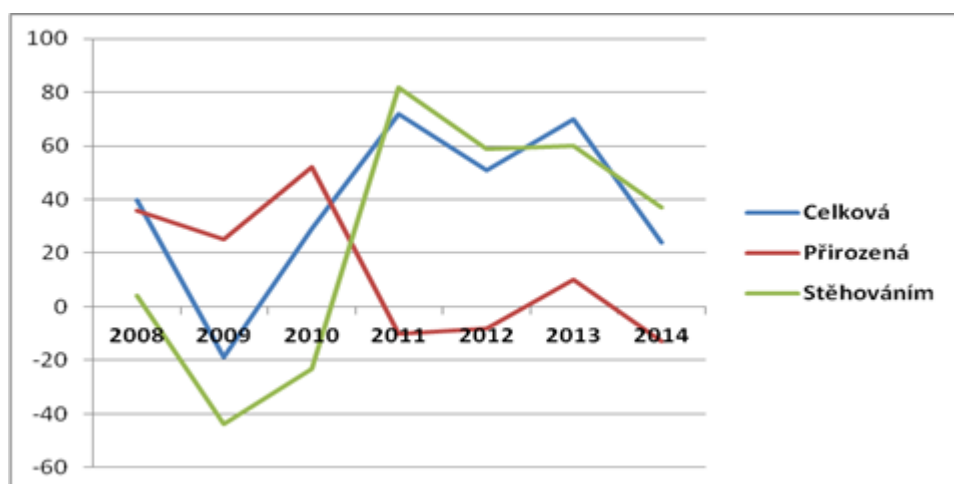
Migrační pohyb obyvatelstva byl monitorován na základě migračního salda. Za sledované období let 2008-2014 náleželo nejvyšší kladné migrační saldo městu Mikulovu (+84), dále městysi Drnholci (+47), obci Brodu nad Dyjí (+45) a obci Březí (+47). Březí a Drnholec mají

jeden z nejvyšších počtů obyvatel dotčeného území. Navíc obec Březí sousedí s katastrálním územím města Mikulova. V Brodě nad Dyjí proběhla ve sledovaném období větší bytová výstavba. Nejvyšší počet přistěhovalých osob se projevil ve městě Mikulově, které je spádovým centrem území.

Ve sledovaném období probíhalo nejvyšší záporné migrační saldo ve městě Mikulově (-103), Novém Přerově (-31), Březí (-48) a Dolních Dunajovicích (-18). V Novém Přerově byl v každém roce sledovaného období (mimo rok 2008) záporný migrační přírůstek. Ve městě Mikulově je trend migrace velmi kolísavý. Březí bylo ve sledovaném období obcí, ve které probíhal jeden z nejvyšších jak kladných, tak i záporných migračních přírůstků obyvatel.

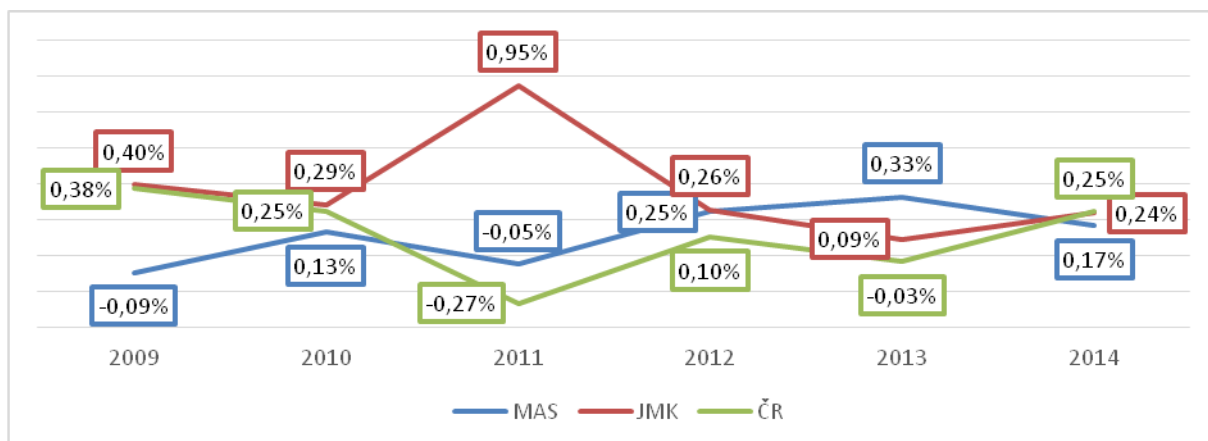
V rámci přirozeného přírůstku převýšil počet narozených dětí nad zemřelými osobami ve městě Mikulově (+101), městysi Drnholci (+32) a obcích Jevišovce a Dolních Dunajovicích (+19). V Mikulově nebyl za celé sledované území zaznamenán záporný přirozený přírůstek. Nejvyšší záporný přirozený přírůstek se projevil v obcích Březí a Brodě nad Dyjí (-25), Klentnici (-26) a Dolních Dunajovicích (-23). V obci Klentnice probíhal záporný přirozený přírůstek po celé sledované období. Přesný výčet je uveden v příloze dokumentu.

**Graf č. 2: Změna v počtu obyvatel MAS – celková, přirozená, stěhováním 2008 - 2014 (v průběhu daného roku)**



Zdroj: ČSÚ, vlastní zpracování

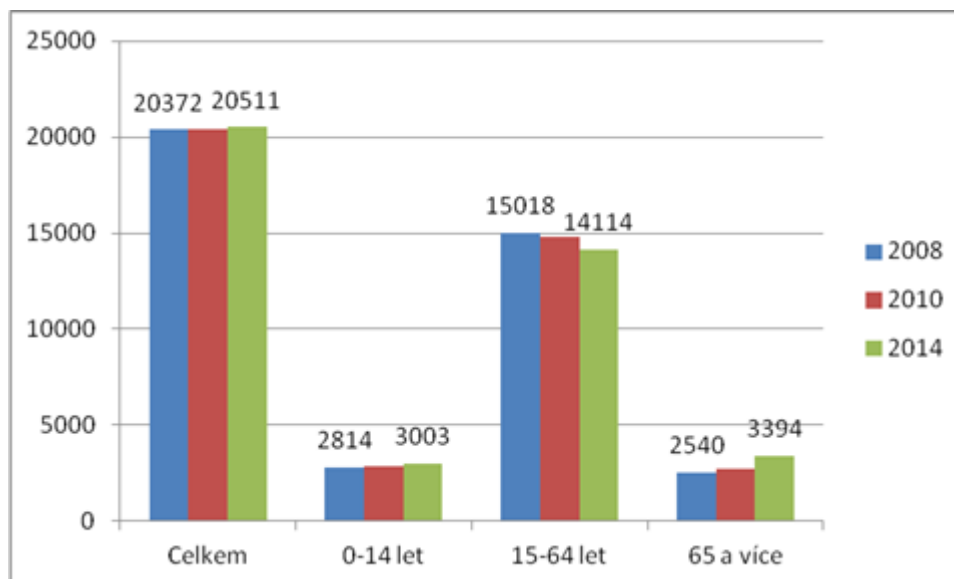
**Graf č. 3: Změna v počtu obyvatel MAS v porovnání počtu obyvatel s vyššími územními celky (stav k 31. 12.)**



Zdroj: ČSÚ, vlastní zpracování

Na území MAS probíhal mimo roky 2009 a 2011 narůstající trend počtu obyvatel. V Jihomoravském kraji byl naopak zaznamenán kladný přírůstek po celou dobu sledovaného období. Údaje za Českou republiku vykazovaly téměř od poloviny sledovaného období kolísavý trend. Česká republika měla v rámci sledovaného období nejvíce obyvatel v roce 2014, naopak nejméně v roce 2008.

**Graf č. 4: Věková struktura obyvatelstva MAS v letech 2010 a 2014 (stav k 31. 12.)**



Zdroj: ČSÚ, vlastní zpracování

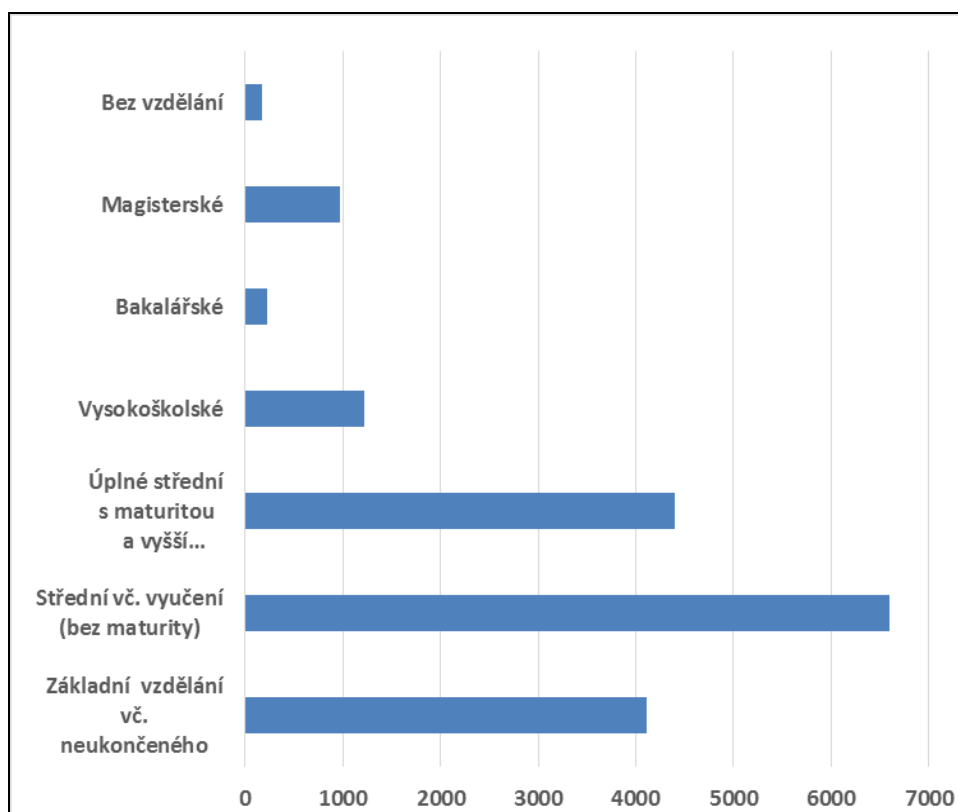
V roce 2008 žilo na území MAS 20 372 osob. V roce 2014 proběhl nárůst obyvatel na 20 521 osob, žijících na tomto území. Oproti roku 2008 došlo v roce 2014 k nárůstu dětské i seniorské složky, naopak byl u osob ve věku 15 – 64 let zaznamenán úbytek. V roce 2014 žilo na území o 189 osob více u dětské složky obyvatel, a o 854 osob více u seniorské složky obyvatel, než tomu bylo v roce 2008. Nárůst seniorské složky dokládá zvýšenou potřebu možné sociální péče na území, dále u dětské složky zajištění škol a školských zařízení. Dle

celorepublikového nárůstu seniorské složky lze počítat s tímto nárůstem v území i do budoucích let.

### 3.1.3. Vzdělanost

Na území MAS žilo v roce 2011 nejvíce osob se středním vzděláním včetně vyučení bez maturity. Poté následovalo úplné střední vzdělání s maturitou a vyšší odborné vzdělání včetně nástavbového. Třetí nejpočetnější skupinou osob byly osoby se základním vzděláním včetně neukončeného. U vysokoškolského vzdělání převažovaly osoby s magisterským titulem nad bakalářským. Nejméně osob na tomto území nedosáhlo vzdělání. Kromě osob bez vzdělání, kde převažovala obec Klentnice, patřil Mikulov k městu, kde se projevilo největší zastoupení všech vzdělanostních skupin z celého území.

Graf č. 5: Vzdělanostní struktura obyvatelstva MAS v roce 2011



Zdroj: ČSÚ, vlastní zpracování

### Závěry pro SWOT:

- W1 – stárnoucí populace mikroregionu
- W2 – nízká vzdělanost obyvatelstva

### 3.2. Bydlení

Domovní a bytový fond byl zjišťován dle Českého statistického úřadu ze sčítání lidu, domů a bytů, které v posledních letech proběhlo v roce 2001 a 2011. V uvedeném grafu lze sledovat změnu počtu obydlených domů a bytů na území MAS v letech 2001 a 2011. V roce 2011 byl zaznamenán nárůst obydlených domů o 588 domů a obydlených bytů o 425 bytů. Na tomto

území se nacházelo více obydlených bytů nežli domů, a to po celé sledované období. U počtu domů i bytů probíhal narůstající trend.

**Tabulka č. 4: Obydlené domy a byty MAS celkem v letech 2001 a 2011**

	2001	2011
<b>Obydlené domy</b>	4 616	5 204
<b>Obydlené byty</b>	6 710	7 135

Zdroj: ČSÚ, vlastní zpracování

Ve městě Mikulově se za celé sledované období nacházelo nejvíce obydlených domů a bytů. Toto město je spádovým centrem s největším počtem obyvatel území. V roce 2011 zde proběhl přírůstek o 168 obydlených bytů a 318 obydlených domů. Tento počet tvořil podstatnou část celkových domů a bytů na území MAS.

V roce 2001 se nacházelo nejméně obydlených domů v obci Dolní Věstonice či Novém Přerově a obydlených bytů v obci Nový Přerov. Tento stav se projevil také v roce 2011, avšak s navýšením počtu obydlených domů a bytů.

**Tabulka č. 5: Obydlené domy a byty po jednotlivých obcích MAS v roce 2001 a 2011**

Obec	Obydlené domy 2001	Obydlené byty 2001	Obydlené domy 2011	Obydlené byty 2011
Bavory	104	124	118	137
Brod nad Dyjí	152	152	162	163
Břeží	424	457	455	499
Dobré Pole	116	124	127	133
Dolní Dunajovice	489	559	526	585
Dolní Věstonice	99	114	103	114
Drnholec	432	547	487	585
Horní Věstonice	147	148	142	144
Jevišovka	166	173	187	202
Klentnice	132	136	130	136
Mikulov	1 027	2 704	1 345	2 872
Milovice	127	138	136	146
Novosedly	297	355	335	388
Nový Přerov	102	103	110	111
Pasohlávky	172	201	183	219
Pavlov	154	174	156	176
Perná	229	239	236	244
Sedlec	247	262	266	281
<b>Celkem za MAS</b>	<b>4 616</b>	<b>6 710</b>	<b>5 204</b>	<b>7 135</b>

Zdroj: ČSÚ

### Porovnání situace s vyššími územními celky

V rámci České republiky, Jihomoravského kraje a území MAS se počet trvale obydlených domů i bytů za sledované období navýšil. V České republice došlo k nárůstu o 169 370 obydlených domů a o 276 957 obydlených bytů. Počet obydlených bytů nad obydlenými domy se projevil v nadpoloviční většině.

V Jihomoravském kraji byla situace také příznivá. Počet obydlených domů se zvýšil o 19 713 domů. U obydlených bytů proběhl nárůst o 38 482 bytů. V Jihomoravském kraji také převyšoval počet obydlených bytů nad obydlenými domy.

Na území MAS se nacházelo také více obydlených bytů než obydlených domů, avšak tato skutečnost se neprojevila v takové míře, jak u JMK a České republiky. Tento stav dokazuje převážně venkovský charakter území Místní akční skupiny Mikulovska.

**Tabulka č. 6: Obydlené domy a byty celkem v porovnání s vyššími územními celky – změna mezi roky 2001 a 2011 (v %)**

	2011/2001	
	Trvale obydlené domy	Trvale obydlené byty
ČR	+ 10,4	+ 7,2
JMK	+ 9,6	+ 9,5
MAS	+ 12,7	+ 6,3

*Zdroj: ČSÚ, vlastní zpracování*

### **Dokončené byty v rodinných domech a bytových domech MAS let 2008-2014**

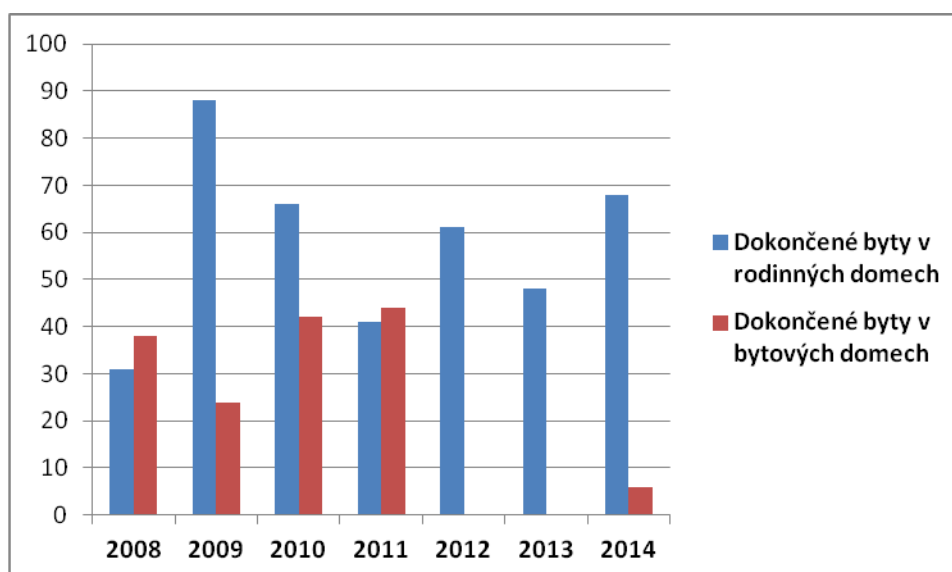
Nejvyšší počet dokončených bytů v rodinných domech se projevil v roce 2009, kdy bylo dokončeno 91 bytů. Trend dokončených bytů v rodinných domech, byl na území MAS velmi kolísavý. V roce 2008 se projevil nejnižší počet dokončených bytů v rodinných domech, tedy 31 dokončených bytů. V roce 2010 se na území nacházelo 66 dokončených bytů v rodinných domech, poté nastal opakovaný pokles a navýšení. V roce 2012 a 2013 byla zaznamenána nulová hodnota dokončených bytů v bytových domech. Nejvyšší počet dokončených bytů v bytových domech probíhal v letech 2010 a 2011. V roce 2010 se pouze v Mikulově dokončilo 42 bytů a v roce 2011 pouze v Brodě nad Dyjí 44 bytů v bytových domech. V roce 2014 se pouze v Brodě nad Dyjí dokončilo 6 bytů v bytových domech.

Nejvíce dokončených bytů v rodinných domech bylo za celé sledované období ve městě Mikulově. Na celkovém počtu se město podílelo z 29%. V roce 2009 tvořily dokončené byty v rodinných domech v Mikulově 43% z celkového počtu území. V roce 2014 bylo mimo Mikulova nejvíce dokončených bytů v rodinných domech v obci Březí (+13) a obci Perná (+7).

Převyšující počty dokončených bytů v rodinných domech nad byty v bytových domech dokládá venkovský charakter území.



**Graf č. 6: Dokončené byty v rodinných domech a bytových domech MAS v období let 2008 – 2014**



Zdroj: ČSÚ, vlastní zpracování

### Dokončené byty v rodinných a bytových domech v porovnání s vyššími územními celky období let 2001 – 2014

V níže uvedené tabulce je uveden počet dokončených bytů celkem a dokončených bytů v rodinných a bytových domech v období 2001 – 2014 na území MAS, Jihomoravského kraje a České republiky. Území MAS má za celé sledované období největší procentuální zastoupení dokončených bytů v rodinných domech, v porovnání s vyššími územními celky.

**Tabulka č. 7: Dokončené byty v období let 2001 – 2014**

	Dokončené byty celkem 2001-14 (vč. nástaveb a příst., domů pro seniory aj.)	Dokončené byty v rodinných domech 2001-14	Dokončené byty v bytových domech 2001-14
<b>MAS</b>	1 146	628	202
<b>JMK</b>	55 443	24 446	17 654
<b>ČR</b>	436 730	213 581	133 742

Zdroj: ČSÚ, vlastní zpracování

### 3.3. Pozemková struktura

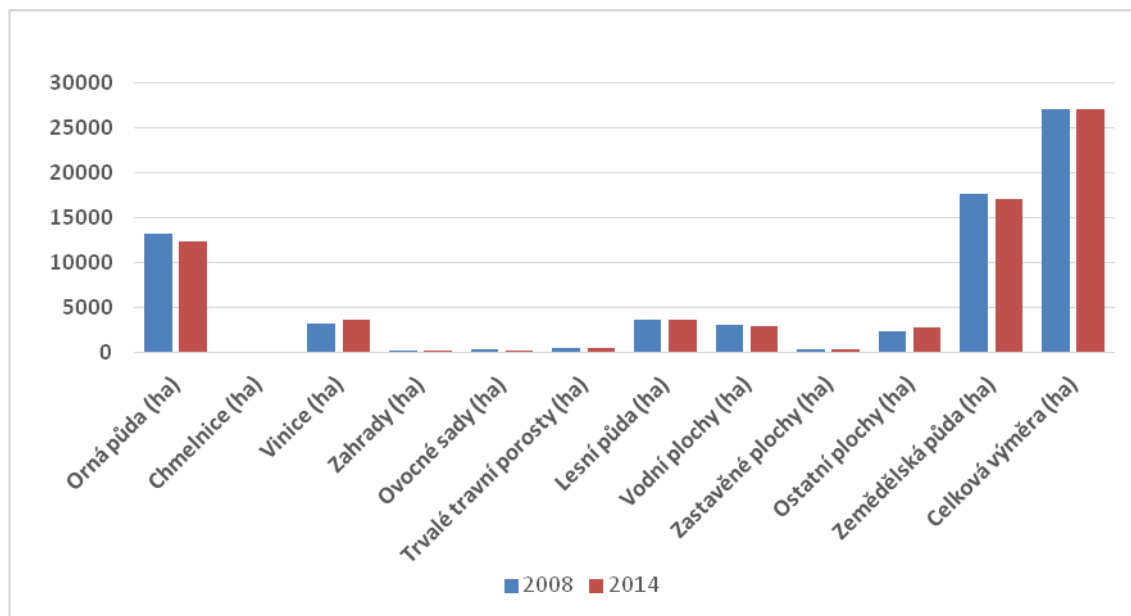
Zemědělská půda tvoří nadpoloviční část celkové výměry dotčeného území MAS. V roce 2008 tvořila 65 % z celkové plochy, v roce 2014 došlo k jejímu snížení na 63 %. Snížení podílu zemědělské plochy především způsobilo rozšíření ostatních ploch, dále lesní půdy a zastavěných ploch. Nejrozsáhlejší plocha území MAS je pokryta ornou půdou.

V rámci zemědělské plochy došlo v roce 2014 k nárůstu rozlohy vinic o 309 ha, a zahrad o 30 ha. Vinice jsou pro toto území typické a v roce 2014 se jejich plocha rozkládala na 3 612 ha. Podíl orné půdy se oproti roku 2008 snížil o 744 ha, avšak stále představovala orná půda největší plochu z celého území (12 419 ha). Lesní pozemky mají na území MAS druhý nejvyšší podíl, a to 3 727 ha.

Obce s největší rozlohou zemědělské půdy jsou městys Drnholec, město Mikulov, Dolní Dunajovice, Pasohlávky a Novosedly. Na území města Mikulova, obcí Dolní Dunajovice a Novosedly se rozkládají nejrozsáhlejší plochy vinic. Lesní půda potom v Mikulově, Drnholci a Pasohlávkách.

Vodní plocha na tomto území tvoří také podstatný podíl. Její rozloha tvoří 3 019 ha. Nejvíce vodní plochy náleží obcím Dolní Věstonice a Pavlov, díky Novomlýnským nádržím.

**Graf č. 7: Zemědělská a nezemědělská půda (ha) MAS v letech 2008 a 2014 (stav k 31. 12.)**



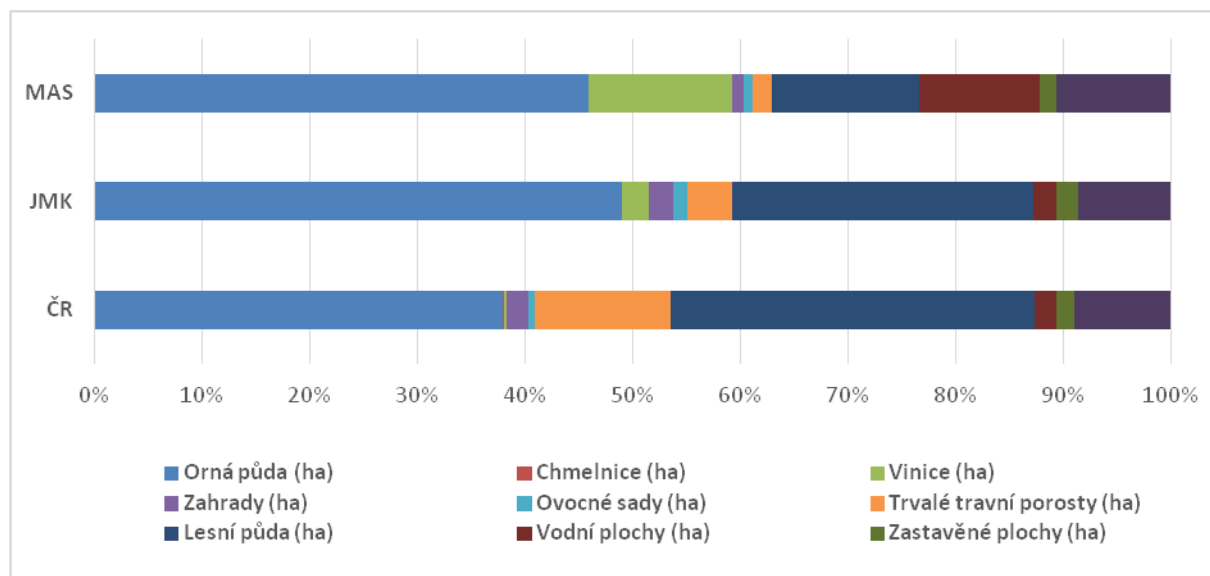
Zdroj: ČSÚ, vlastní zpracování

### Porovnání s vyššími územními celky

Ve všech územních celcích byl v roce 2014 nejvyšší podíl orné půdy. Na území MAS (45,85%), JMK (49,03%) a ČR (37,8%). Na území celé ČR tvoří orná půda také nejvyšší podíl, avšak ne v takové míře jako je tomu na území MAS, nebo v Jihomoravském kraji. U lesních pozemků se nejvyšší podíl z celkové plochy nachází v České republice, kde tvoří 33,7%.

Rozloha vinic na území MAS zásadně převyšuje rozlohu vinic Jihomoravského kraje a České republiky. Taktéž převyšují hodnotu Jihomoravského kraje a ČR vodní a ostatní plochy.

**Graf č. 8: Porovnání zemědělské a nezemědělské plochy s vyššími územními celky k 31. 12. 2014**



Zdroj: ČSÚ, vlastní zpracování

### Závěry pro SWOT:

- W3 – úbytek kvalitní orné půdy
- S1 – vysoký podíl kvalitní orné půdy na území MAS
- S2 – největší vinařská oblast v ČR
- S3 – velký podíl vodních ploch
- T1 – zabíráním kvalitní zemědělské půdy hrozí úbytek pracovních míst v zemědělství, zhoršení životního prostředí pro floru i faunu
- T2 – eroze půdy a s tím spojené snížení kvality půdy, prašnosti v ovzduší a hrozba povodní
- O1 – možnost rozvíjet cestovní ruch v souvislosti s vinařstvím a vodními sporty a aktivitami

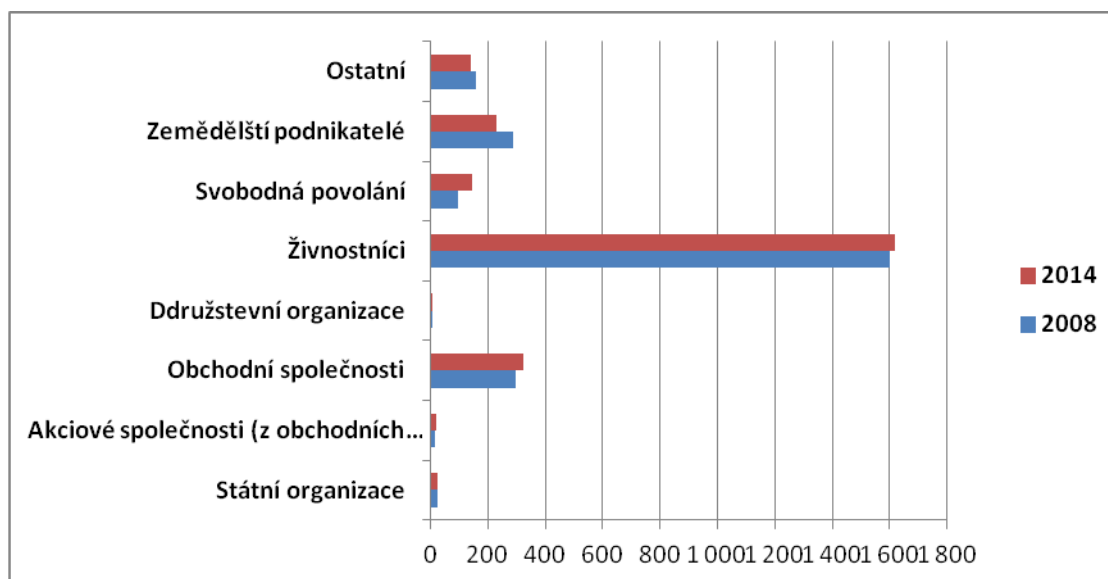
### 3.4. Hospodářská činnost

V níže uvedeném grafu je popsán výčet registrovaných ekonomických subjektů dle právní formy se zjištěnou aktivitou na území MAS v letech 2008-2014. Počet ekonomických subjektů se od roku 2008 částečně navýšil. Navýšení proběhlo u živnostníků, svobodných povolání a obchodních společností. Avšak počet zemědělských podnikatelů se snížil o 58 subjektů.

V roce 2008 i 2014, tvořily fyzické osoby výraznou většinu z celkového počtu ekonomických subjektů. U státních organizací neproběhla ve sledovaném období změna, počet družstev se v roce 2014 snížil o jedno družstvo. V roce 2014 bylo nejvíce ekonomických subjektů zaznamenáno ve městě Mikulově a v obcích Dolní Dunajovice, Březí a městysi Drnholci. Tento stav současně platil i pro živnostníky. Nejméně ekonomických subjektů se naopak

nacházelo v obcích Nový Přerov či Dobré Pole, které patří k nejmenším obcím v rámci počtu obyvatel. Tudiž je tento stav pochopitelný. V roce 2014 náležel nejvyšší počet zemědělských podnikatelů městu Mikulovu, dále obcím Perná a Dolní Dunajovice.

**Graf č. 9: Právní formy organizací MAS v letech 2008 – 2014 (stav k 31.12.)**



Zdroj: ČSÚ, vlastní zpracování

### Registrované ekonomické subjekty dle odvětví

V uvedeném grafu je zobrazen počet registrovaných ekonomických subjektů se zjištěnou aktivitou podle odvětví (CZ-NACE) – 1.úrovně v letech 2008, 2010 a 2014. Počet ekonomických subjektů se od roku 2008 navýšil o 13 ekonomických subjektů.

Nejvíce ekonomických subjektů na území MAS provozuje svou činnost v odvětví stavebnictví, dále obchodu, zemědělství, průmyslu, ubytovacích a stravovacích službách a pohostinství. V rámci průmyslu se převážně jedná o zpracovatelský průmysl. Území MAS je zemědělskou oblastí. Zemědělství a zemědělská výroba má na území značný vliv. Velké plochy jsou obhospodařovány zejména soukromými zemědělci. Vinařství na tomto území hraje zásadní roli a oblast MAS se řadí mezi oblasti s největší produkcí vína v České republice. V této oblasti zde působí jak velká vinařství, tak i mnoho malovínařů.

**Obrázek č. 2: Zásadní role vinařství na území MAS**

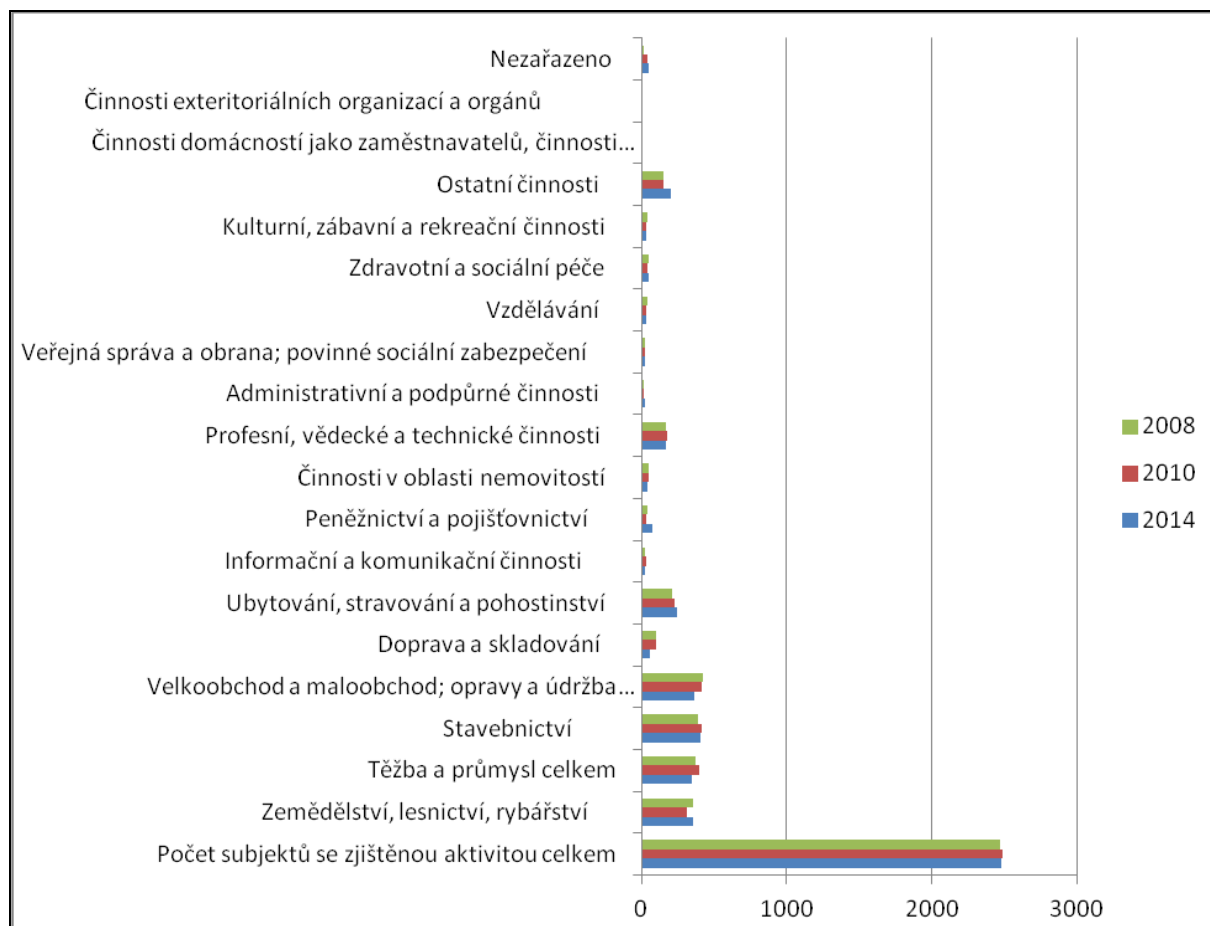


*Zdroj: Archiv DSO Mikulovsko*

Díky navyšujícímu se turistickému zájmu návštěvníků Mikulova a dalších obcí narůstá nabídka ubytovacích a stravovacích služeb. V každé obci se nachází ubytovací a stravovací zařízení. Typickým ubytováním místních obcí je ubytování při vinných sklípcích.

V roce 2014 byla oproti roku 2010 nejvíce navýšena ekonomická činnost v odvětvích zemědělství, peněžnictví, ubytování, a ostatních činnostech. Dále v administrativní a podpůrné činnosti a veřejné správě. Naopak zásadně snižena ekonomická činnost proběhla v odvětvích velkoobchodu a maloobchodu, zpracovatelském průmyslu, dopravě a skladování či profesních, vědeckých a technických činnostech.

**Graf č. 10: Počet registrovaných ekonomických subjektů MAS podle odvětví (CZ-NACE) k 31. 12. 2008, 2010 a 2014**



Zdroj: ČSÚ., vlastní zpracování

V roce 2014 pracovalo nejvíce obyvatel na území MAS v oblasti stavebnictví (408 subjektů), velkoobchodě a maloobchodě (366 subjektů), zemědělství (351 subjektů), průmyslu (350 subjektů) a ubytovacích a stravovacích službách (246 subjektů). Ekonomické subjekty těchto odvětví mají své zastoupení v každé obci, nejvíce však ve městě Mikulově.

V rámci ubytovacích a stravovacích služeb tvořil počet ekonomických subjektů v Mikulově 41%, u zpracovatelského průmyslu přes 38% z celého území. Nejvíce ekonomických subjektů podnikajících ve stavebnictví se mimo Mikulova nachází v městysi Drnholci a obci Dolní Dunajovice.

Oblast zemědělství je ve srovnání s ostatními významnými odvětvími tohoto území rovnoměrněji rozmístěna v obcích Místní akční skupiny Mikulovska.

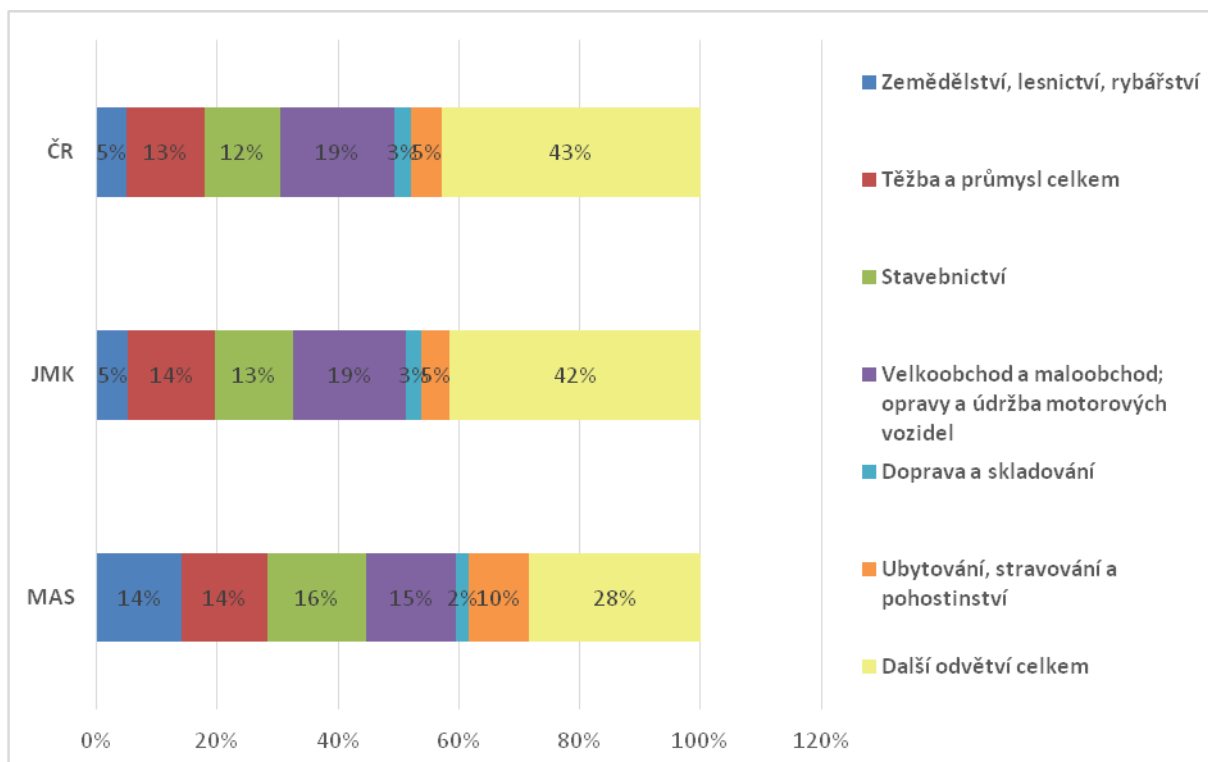
Nenacházejí se zde žádné činnosti domácností jako zaměstnavatelů a ani činnost pro vládní potřebu. Také zde nejsou činnosti exteritoriálních organizací a orgánů.

### Porovnání s vyššími územními celky v roce 2014

V níže uvedeném grafu je porovnání hlavních odvětví MAS s těmito odvětvími v rámci Jihomoravského kraje a České republiky v roce 2014, podle ekonomických subjektů se zjištěnou aktivitou. Zemědělství, lesnictví, rybářství náleželo 14 % z celkové ekonomické

činnosti území MAS (převážně zemědělství). V Jihomoravském kraji a České republice tvořila zemědělská činnost pouze 5%. Průmysl se podílel ze 14% na ekonomické činnosti jak na území MAS, tak i v Jihomoravském kraji. V České republice byl tento ukazatel o jedno procento nižší. Stavebnictví na území MAS hodnotami převážilo Jihomoravský kraj o 3 % a Českou republiku o 4%. Velkoobchod a maloobchod byl ve srovnání s JMK a ČR o 4% nižší. V rámci dopravy a skladování jsou ukazatele téměř shodné za všechny územní celky. Ubytování, stravování a pohostinství MAS zásadně převažuje Jihomoravský kraj a Českou republiku o 5 %.

**Graf č. 11: Porovnání hlavních odvětví MAS s vyššími správními celky k 31. 12. 2014**



Zdroj: ČSÚ., vlastní zpracování

## Brownfields

Brownfields, neboli nevyužité chátrající domy mohou způsobovat obcím problémy a bylo by vhodné řešit jejich nevyužití. Brownfields z estetické stránky nepůsobí kladně na vzhled obcí, mohou být i nebezpečné z hlediska jejich konstrukce. Lepší variantou je rekonstrukce, oprava, či demolice těchto domů pro další využití, než výstavba nové budovy na „zelené louce“. Na území MAS uvedly 4 obce problém s brownfieldy. Jedná se o 5 budov ve vlastnictví obce.

## Závěry pro SWOT:

- S4 – diverzifikovaná struktura hospodářství, tzn. větší stabilita při hospodářských výkyvech
- S5 – vysoký podíl vinařství
- S6 – růst počtu podnikatelských subjektů

- O1 – možnost rozvíjet cestovní ruch v souvislosti s vinařstvím a vodními sporty a aktivitami
- O8 – možnost využití EISF pro rekonstrukce brownfieldů
- W16 - existence brownfieldů na území některých obcí

### 3.5. Doprava

Územím Mikulovska prochází nadregionální silniční komunikace, silnice první třídy I/52 (E 461) Brno – Pohořelice – Mikulov – Vídeň, která je mimo správní obvod Mikulov vybudována jako rychlostní silnice R52.

Základní osu silniční sítě tvoří silnice první třídy I/52, silnice druhé třídy se styčником v Mikulově a silnice první třídy I/40. Některé silnice mají zhoršený technický stav a do budoucna jsou nutné opravy. V rámci dotazníkového šetření více než polovina obcí uvedla zhoršený technický stav vozovek ve své obci, včetně nevyhovujícího stavu chodníků. V některých obcích bude do budoucna nutné dobudovat jak silnice, tak i chodníky.

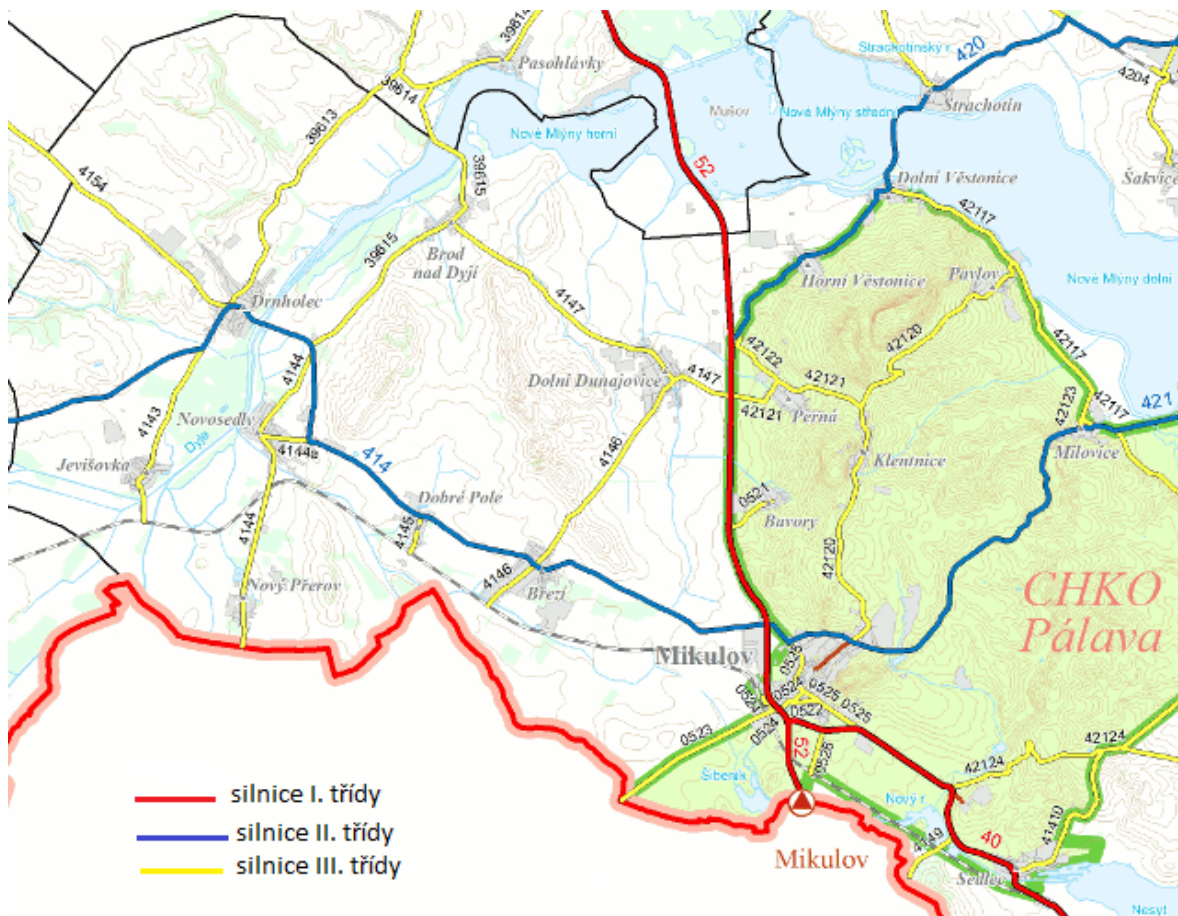
V roce 2008 byl zaveden integrovaný dopravní systém veřejné dopravy, který vytvořil vzájemně provázané linky. Naopak bylo díky tomuto systému zrušeno mnoho přímých linek do území MAS. Díky zrušení přímých spojů je kladen vyšší tlak na přestupní a parkovací místa. Autobusové zastávky jsou v některých obcích v nevyhovujícím stavu a do budoucna jsou předpokládány průběžné opravy. Stav svých autobusových zastávek ohodnotilo pouze 12 obcí kladně, nebo spíše kladně. Nejvýznamnějšími přestupními uzly jsou zastávky Mikulov, žel.st. Mikulov, u parku; Drnholec, Milovice a Dolní Věstonice.

Území se potýká s nedostatkem parkovacích míst především v Mikulově a také u prohlídkových objektů cestovního ruchu. Parkovací plochy jsou též zapotřebí u nástupních míst VHD. V některých obcích chybí dostatečná parkovací místa nebo jsou parkoviště v nevyhovujícím stavu. V rámci dotazníkového šetření uvedlo 12 obcí nedostatek parkovacích míst, dále dvě obce nedostatek parkovacích míst v určitém období. Také chybí dostatečné parkovací plochy u Novomlýnských nádrží.

V hlavní letní sezoně dochází k nadměrnému přetížení automobilovou dopravou především v Mikulově, ale i v turisticky navštěvovaných okolních obcích. Přetížení automobilovou dopravou způsobuje kongesce, přetížení místních komunikací a zhoršenou možnost parkování v důsledku nedostatku parkovacích míst.



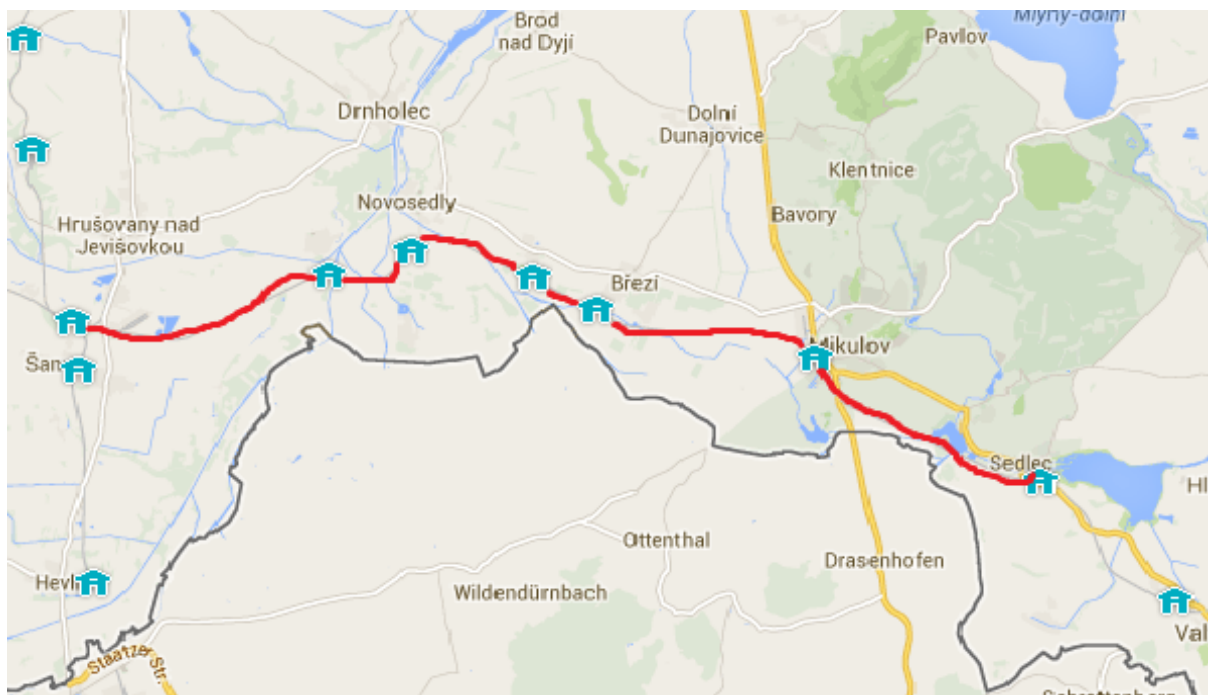
Mapa č. 3: Pozemní komunikace na území MAS



Zdroj: ŘSD, vlastní úprava

Železniční doprava je také zahrnuta do integrovaného dopravního systému Jihomoravského kraje. Na jihu tohoto území vede železniční trať Břeclav – Znojmo, se třemi železničními stanicemi v obcích Novosedly, Břeží a Mikulov. Dále se zastávkami v Dobrém Poli, Jevišovce a Sedleci.

#### Mapa č. 4: Železniční trať na území MAS



Zdroj: IDOS

Dalšími možnostmi dopravy jsou již zmíněné cyklotrasy, vinařské stezky, či lodní doprava. Do území MAS částečně zasahují lodní plavby (po Novomlýnských nádržích). Zastávky lodní dopravy jsou umístěny na katastrálních územích obcí Dolní Věstonice a Pavlov. Potenciálem dopravního systému je zřízení cyklobusu, který by značně napomohl rozvoji cykloturistiky. Na území MAS byla vybudována jedna cyklostezka, kde je vyloučena automobilová doprava. Ostatní jsou cyklotrasy a vinařské stezky. Z obcí Místní akční skupiny Mikulovsko plánuje celkem 13 obcí budování nových cyklotras. Stávající stav cyklotras byl hodnocen obcemi spíše negativně. Jednalo se o poškození některých úseků, nezpevněný povrch, zaplavování určitých částí a praskliny. Většina se liší místo od místa.

Pro zajištění bezpečné zóny cyklistů, je vhodné se touto problematikou dále zabývat. Nejedná se pouze o cykloturisty, ale také o děti a dospělé, cestující do škol, zaměstnání a za službami. Žáci dojíždí do škol a školek většinou do vedlejší či nejbližší obce. Mikulov jako spádové centrum zajišťuje větší možnosti pracovních příležitostí pro obyvatele menších obcí. Mikulov je spádovým centrem také díky vzdělávacím a zájmovým možnostem a zabezpečeným službám.

Dojíždění za prací probíhá také mezi jednotlivými obcemi. Silnice jsou v některých místech úzké, nepřehledné a pro cyklisty zvyšují možnost úrazu. Vysoká pravděpodobnost nehody je především u silnice první třídy I/52, na které jsou vybudovány autobusové zastávky „na rozcestí“. Pro obce by bylo vhodné zrekonstruovat komunikace nižší třídy, které je mezi sebou spojují tak, aby byly uzpůsobeny pro cyklodopravu. Další možností je vybudování chodníků s pruhy pro cyklisty. Spolupráce v rámci této problematiky již mezi obcemi probíhá.

#### Vyjíždění do škol a zaměstnání

Dle posledního Sčítání lidu, domů a bytů v roce 2011 vyjíždělo do škol a zaměstnání 4 264 osob. Celkem 923 osobám trvala doba cestování mimo obec 15 – 29 minut, která byla

nejčastější. Dále potom do 14 minut, kterou strávilo denně dojížděním 832 osob z celého území. Naopak nejméně osob strávilo na cestě 90 a více minut. Nejvíce osob denně vyjíždělo z Mikulova (558 osob), Březí (334 osob), Drnholce (281 osob) a Dolních Dunajovic (251 osob). Nejméně z obcí Milovice (43 osob), Nového Přerova (55 osob) a Klentnice (58 osob). Nejvíce osob vyjíždějících do škol a zaměstnání cestovalo z Mikulova, Březí a Drnholce.

**Tabulka č. 8: Počet osob vyjíždějících denně do zaměstnání po jednotlivých obcích k 26. 3. 2011**

	Vyjíždějící denně mimo obec – doba cesty						Vyjíždějící do škol a zaměstnání
	do 14 minut	15-29 minut	30-44 minut	45-59 minut	60-89 minut	90 a více minut	
<b>Bavory</b>	49	12	9	12	4	1	107
<b>Brod nad Dyjí</b>	13	37	9	3	4	1	93
<b>Březí</b>	175	99	26	22	9	3	449
<b>Dobré Pole</b>	39	35	5	5	2	1	111
<b>Dolní Dunajovice</b>	98	79	40	25	7	2	324
<b>Dolní Věstonice</b>	15	19	9	3	2	0	63
<b>Drnholec</b>	70	126	45	21	15	4	405
<b>Horní Věstonice</b>	26	34	7	2	8	4	101
<b>Jevišovka</b>	19	26	15	21	8	1	110
<b>Klentnice</b>	23	15	17	0	2	1	83
<b>Mikulov</b>	107	180	121	76	57	17	1 506
<b>Milovice</b>	13	21	6	0	3	0	70
<b>Novosedly</b>	33	72	14	13	3	2	243
<b>Nový Přerov</b>	14	25	10	4	1	1	71
<b>Pasohlávky</b>	29	43	31	11	6	2	152
<b>Pavlov</b>	9	30	13	8	2	1	81
<b>Perná</b>	64	43	11	10	8	1	184
<b>Sedlec</b>	36	27	4	5	3	2	111
<b>Celkem</b>	832	923	392	241	144	44	4 264

*Zdroj: Sčítání lidu, domů a bytů 2011, vlastní zpracování*

### Závěry pro SWOT:

- S7 – zaveden integrovaný dopravní systém
- W4 – nedostatečná doplňková infrastruktura pro IDS a turistické cíle (chybějící odstavňá parkoviště a přestupní terminály, špatný stav zastávek)
- W5 – nedostavěný úsek dálnice Brno – Vídeň procházející územím MAS vedoucí k přetížení automobilové dopravy
- W6 – špatný technický stav cyklostezek a cyklotras, vč. nedobudované celé sítě se zázemím
- O2 – možnost využití potenciálu cyklostezek a cyklotras s vinařskou tematikou
- T3 – zvyšující se zatížení automobilovou dopravou – především úsek R52

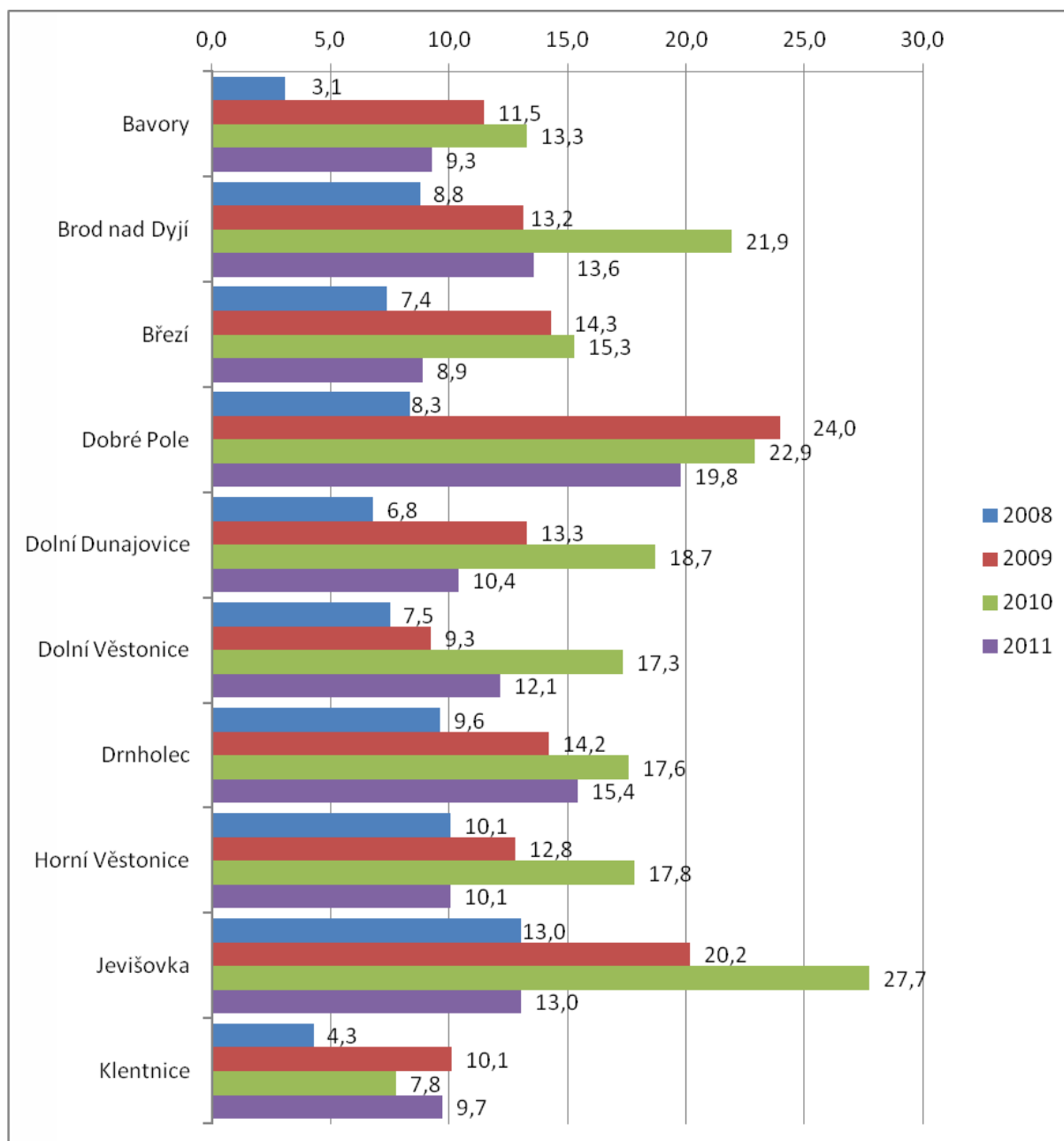
- T4 – zhoršení životního prostředí po dostavbě dálnice R52

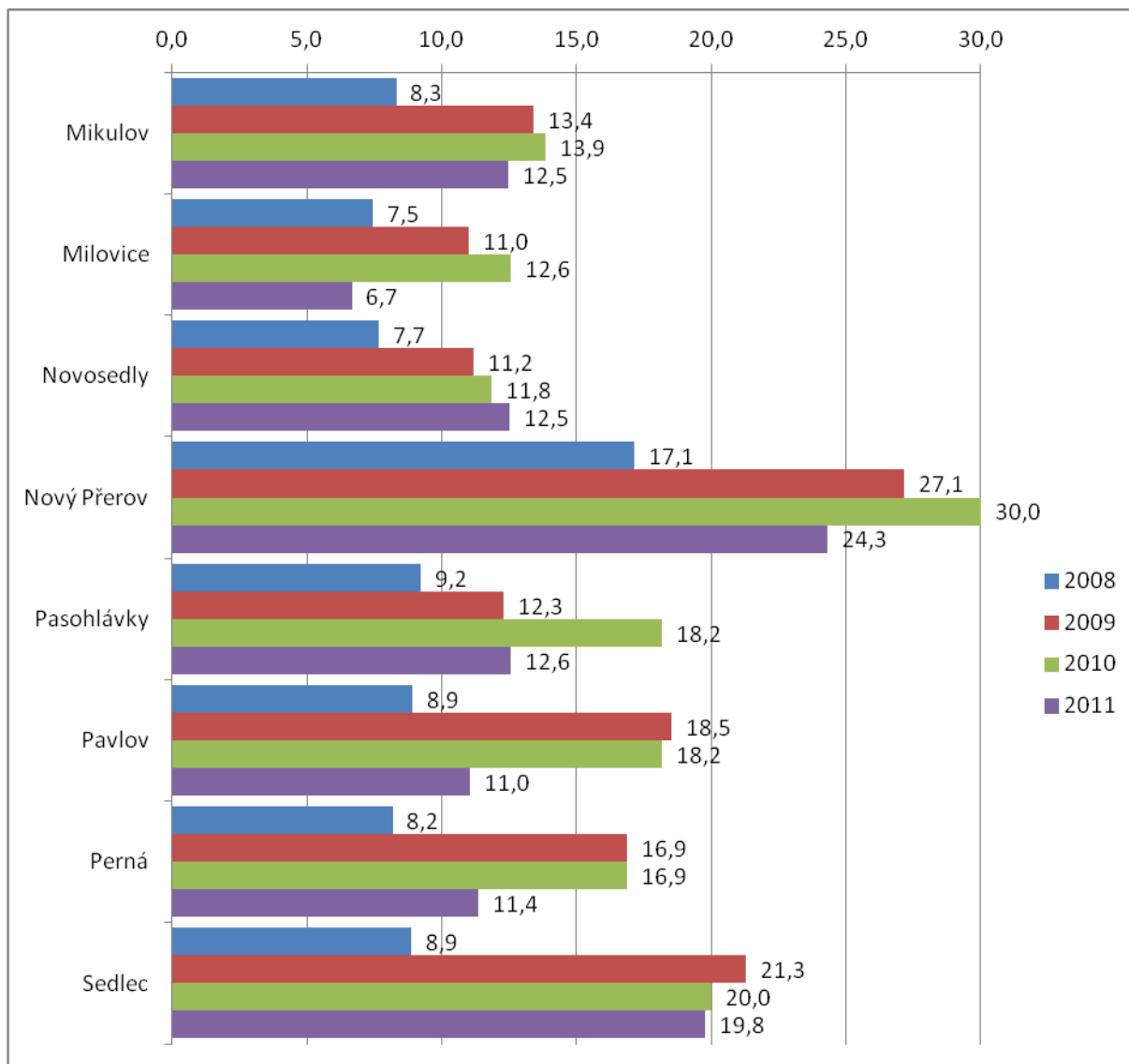
### 3.6. Nezaměstnanost

#### Nezaměstnanost v období 2008 – 2011

V níže uvedeném grafu je zobrazena nezaměstnanost dle dostupných údajů v jednotlivých obcích v období let 2008 – 2011.

Graf č. 12: Nezaměstnanost v jednotlivých obcích MAS v letech 2008 – 2011 (v %)





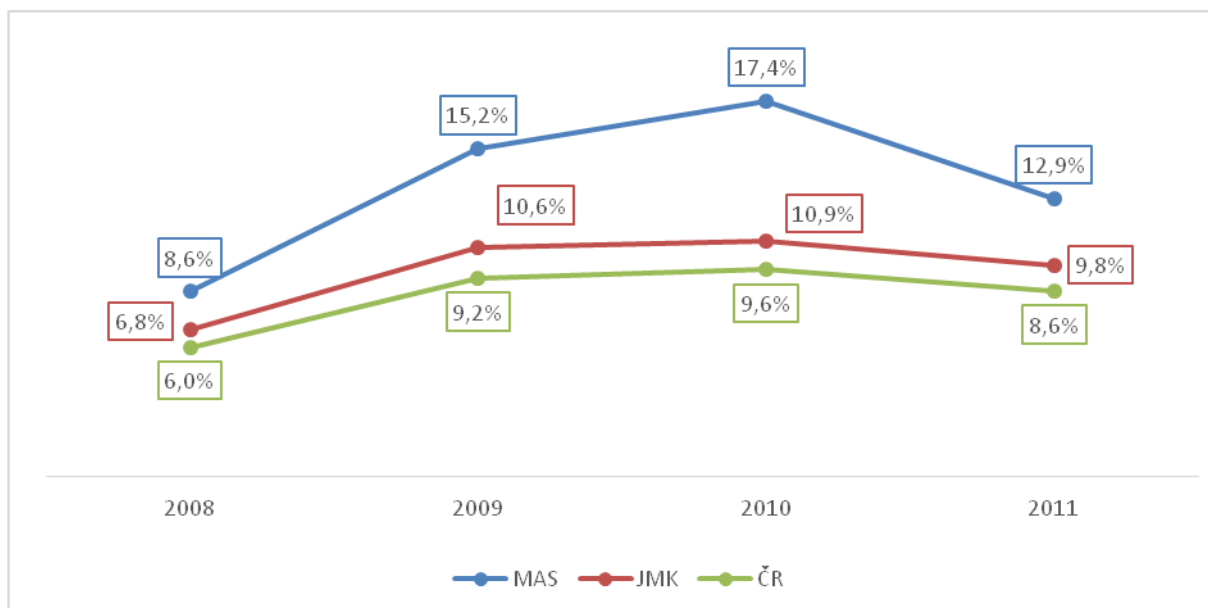
Zdroj: ČSÚ, vlastní zpracování

Místní ekonomika byla taktéž zatížena globální ekonomickou recesí, která nastala v roce 2008. Míra nezaměstnanosti kopíruje vývoj HDP s určitým zpožděním, proto lze dopady recese v podobě zvýšené míry nezaměstnanosti pozorovat od roku 2009. Ke zvýšení míry nezaměstnanosti došlo ve všech obcích, avšak s rozdílnou intenzitou.

Nejvýraznější rozdíl v míře nezaměstnanosti byl mezi lety 2008 a 2009 zaznamenán v obci Dobré Pole, kde se míra nezaměstnanosti zvýšila o 15,7 procentních bodů. Obec Sedlec zaznamenala nárůst o 12,4 procentních bodů, Nový Přerov o 10 procentních bodů.

Mezi lety 2008-2009 se naopak relativní „odolnost“ vůči recesi projevila v obcích Dolní Věstonice, kde se míra nezaměstnanosti zvýšila o 1,8 procentního bodu a Horní Věstonice o 2,7 procentního bodu. Za sledované období byla vůbec nejvyšší míra nezaměstnanosti v roce 2010, a to v obci Nový Přerov.

**Graf č. 13: Míra nezaměstnanosti vyšších územních celků (v %)**



Zdroj: ČSÚ

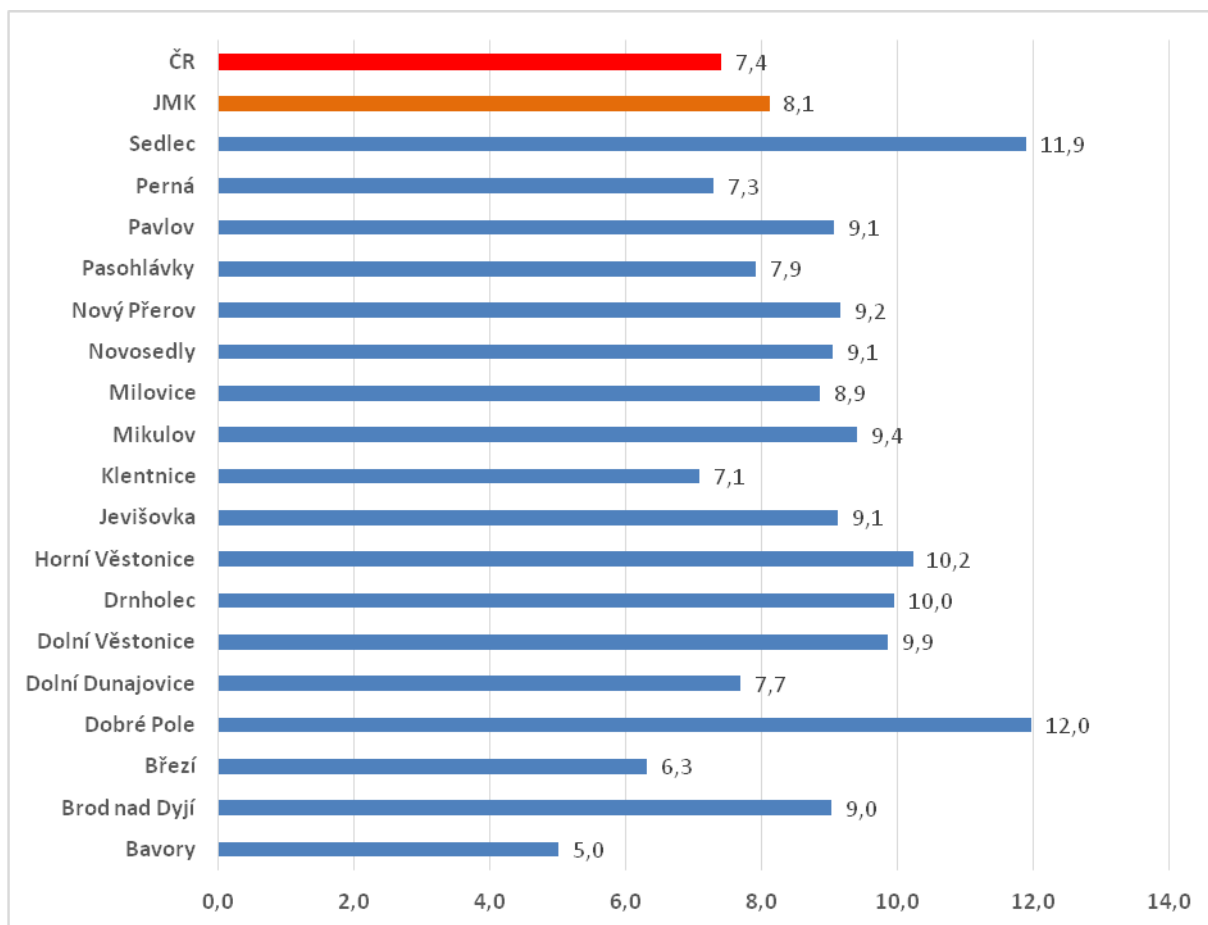
V grafu je znázorněna míra nezaměstnanosti na území MAS, Jihomoravského kraje a České republiky v období let 2008-2011.

Na všech úrovních územních celků došlo k nejvyššímu nárůstu míry nezaměstnanosti mezi lety 2008-2009. Celkově byla nejvyšší míra nezaměstnanosti v roce 2010. Území MAS převyšovalo po celé sledované období Jihomoravský kraj i Českou republiku. V roce 2010 byla zaznamenána míra nezaměstnanosti 17,4%. Tento ukazatel byl o 7,8 procentního bodu vyšší, než v České republice. Nejnižší míra nezaměstnanosti byla u všech územních celků v roce 2008.

### Nezaměstnanost v roce 2014

V roce 2014 převýšilo 14 obcí MAS celorepublikový ukazatel podílu nezaměstnaných osob celkem. V rámci krajského ukazatele převýšilo podíl nezaměstnaných osob celkem 12 obcí. Obce s nejvyšším podílem nezaměstnaných byly obce Dobré Pole (12%), Sedlec (11,9%), Horní Věstonice (10,2%) a Drnholec (10%). Mezi obce s nejnižším podílem nezaměstnaných osob se řadily obce Bavory (5%) či Březí (6,3%). Z hlediska srovnání ukazatelů Jihomoravského kraje a České republiky se území MAS řadí k regionům s poměrně vysokou nezaměstnaností. A to nejen dle podílu nezaměstnaných osob, ale i v míře nezaměstnanosti sledované v období let 2008 – 2011.

**Graf č. 14: Podíl nezaměstnaných osob celkem (%) v roce 2014**



Zdroj: ČSÚ, vlastní zpracování

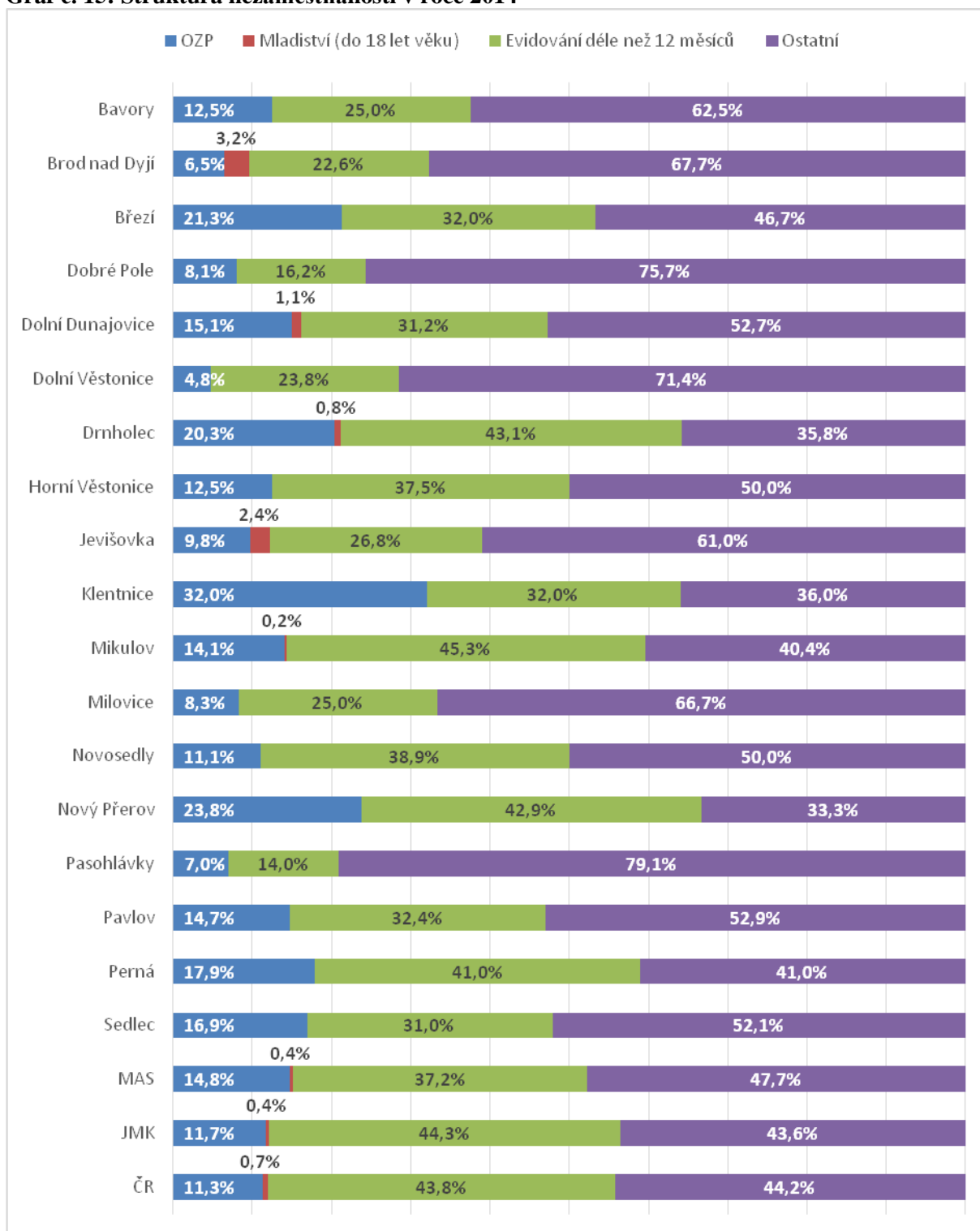
### Struktura nezaměstnanosti v roce 2014

Následující graf porovnává podíl uchazečů se zdravotním postižením, mladistvých a dlouhodobě nezaměstnaných na celkovém počtu uchazečů o zaměstnání k 31. 12. 2014 v jednotlivých obcích MAS, MAS jako celku, JMK a ČR. Největší podíl takto znevýhodněných uchazečů celkově najdeme v obcích Nový Přerov, Drnholec a Klentnice.

Největší podíl zdravotně postižených uchazečů je evidován v obcích Klentnice, Nový Přerov a Březí, nejnižší naopak v Dolních Věstonicích, Brodě nad Dyjí a Dobrém Poli. Uchazeči o zaměstnání mladší 18 let jsou evidováni na území pouze 5 obcí z 13: Brod nad Dyjí, Jevišovka, Dolní Dunajovice, Drnholec a Mikulov. Dlouhodobá nezaměstnanost je nejvýraznější (přes 40 %) v Mikulově, Drnholci, Novém Přerově a Perné, naopak nejnižší (pod 20 %) je v obcích Pasohlávky a Dobré Pole.

V průměru je na území MAS ve srovnání s Jihomoravským krajem a ČR evidován vyšší podíl uchazečů se zdravotním postižením. Podíl mladistvých je srovnatelných s JMK a nižší než na úrovni ČR. Dlouhodobá nezaměstnanost je na území MAS nižší ve srovnání s krajem i republikou.

**Graf č. 15: Struktura nezaměstnanosti v roce 2014**



Zdroj: ČSÚ, vlastní zpracování

### Pomoc znevýhodněným skupinám osob na trhu práce

Území MAS se potýká s poměrně vysokou nezaměstnaností v porovnání s vyššími územními celky. Na celkovém podílu nezaměstnaných se v roce 2014 nejvíce podílely osoby se zdravotním postižením a osoby s evidencí nad 12 měsíců. Osoby s ukončeným základním



vzděláním či vzděláním neukončeným byly třetí nejpočetnější skupinou na území MAS. Ohrožení na trhu práce jsou taktéž absolventi. Podpora je též nutná pro národnostní menšiny a další osoby, které se ocitly v náročné či nepříznivé životní situaci.

### Sociální podnikání

Velká otázka do budoucna je v rámci sociálního podnikání, tedy podniků, které zaměstnávají osoby znevýhodněné na trhu práce. Na základě konzultace s pracovním úřadem v Mikulově bylo zjištěno, že na Mikulovsku prozatím takový podnik není.

#### Závěry pro SWOT:

- W7 – vysoká nezaměstnanost napříč územím MAS především v malých obcích
- W8 – vysoký podíl osob znevýhodněných na trhu práce
- O3 – možnost využít podpor z EISF pro zakládání sociálních podniků

## 3.7. Občanská vybavenost, život v obcích

### 3.7.1. Sociální služby

Sociální služby se sídlem na území MAS, poskytující služby osobám tohoto území jsou uvedeny v následující tabulce.

**Tabulka č. 9: Přehled sociálních služeb se sídlem na území MAS**

<b>Služby sociální péče – poskytované na území ORP</b>	Pečovatelská služba	1
	Odlehčovací služby	1
	Denní stacionáře	1
	Domovy pro osoby se zdravotním postižením	1
	Domovy pro seniory	1
	Domovy se zvláštním režimem	1
<b>Služby sociální prevence – poskytované na území ORP</b>	Sociálně aktivizační služby pro rodiny s dětmi	1

*Zdroj: Registr poskytovatelů sociálních služeb, Město Mikulov – Odbor sociálních věcí (KPSS), webové stránky zařízení – výroční zprávy*

Domov pro seniory G-centrum Mikulov, příspěvková organizace v Mikulově nabízí svým klientům pečovatelskou a odlehčovací službu. Pečovatelská služba je vykonávána formou terénní a ambulantní, odlehčovací služba formou ambulantní. Odlehčovací služba pomáhá odlehčit péči na přechodnou dobu pečující osobě, která není v tomto momentě schopna zajistit péči jinou formou. V rámci provozu domova pro seniory je poskytována pobytová sociální služba pro seniory. Zřizovatelem domova pro seniory G-centrum je město Mikulov.

V Mikulově funguje také denní stacionář občanského sdružení Biliculum. Zřizovatelem je občanské sdružení, jako právnická osoba. Cílovou skupinou jsou osoby ve věkové hranici od 3 do 35 let s lehkým, středním, těžkým a hlubokým stupněm mentálního nebo fyzického postižení. Tato postižení mohou být případně kombinována s autismem a částečným zrakovým či sluchovým postižením.

Domov pro osoby se zdravotním postižením Srdce v domě v obci Klentnice je zřizován Jihomoravským krajem. Cílovými skupinami klientů jsou osoby s mentálním, zdravotním, tělesným či kombinovaným postižením. Uživatelé služeb mohou být klienti ve věku od 18 let věku, mladí dospělí (19-26 let), dospělí (27-64 let), mladší senioři (65-80 let) a starší senioři (nad 80 let). Služba je poskytována nepřetržitě. V rámci služeb domova jsou poskytovány také aktivizační služby – v roce 2010 se Domov pro osoby se zdravotním postižením Srdce v domě zapojil do projektu „Podpora transformace sociálních služeb“, který napomáhá osobám z ústavů žít život srovnatelný s životy ostatních lidí bez postižení. Jsou vedeni k nejvyšší možné míře samostatnosti v životě a rozhodování.

V obci Jevišovka byl zřízen společností SENIORPROJEKT s. r. o. domov se zvláštním režimem. V zařízení je poskytována služba osobám se zhoršenou soběstačností z důvodu chronického duševního onemocnění, Alzheimerovy demence či jiných typů demencí. Celých 24 hodin denně je poskytována ošetrovatelská a zdravotní péče. Věková kategorie klientů je v rozmezí 27 až 80 a více let. V domově se zvláštním režimem v Jevišovce mohou klienti využít také sociálně aktivizační služby pro seniory a zdravotně postižené, včetně sociálně terapeutické činnosti.

Na území MAS kladou tři sociální zařízení důraz na sociální aktivizační služby napomáhající obnově či upevnění kontaktu s přirozeným sociálním prostředím. Pro osoby trpící určitým handicapem je tato forma pomoci velmi nezbytná. Je nutné tuto pomoc nadále rozšiřovat. Výše uvedená zařízení a služby jsou lokalizovány na území MAS a poskytují služby klientům z dotčeného území. Dle dotazníkového šetření obcí ohodnotili dostupnost sociálních služeb jako dobrou pouze 4 respondenti.

**Tabulka č. 10: Kapacita zařízení sociálních služeb v roce 2015 na území MAS**

	Pobytová		Ambulantní		Terénní
	Lůžka	Klienti	Lůžka	Klienti	
<b>Denní stacionář</b>	–	35	–	–	
<b>Domov pro osoby se zdravotním postižením</b>	113	–	–	–	
<b>Domov pro seniory</b>	34	–	7	100	
<b>Domov se zvláštním režimem</b>	53	–	–	–	

*Zdroj: Provozovatelé zařízení*

Denní stacionář občanského sdružení Biliculum zajišťuje denní péči pro děti a mladé dospělé s autismem a kombinovanými vadami ve věkové kategorii od 3 do 36 let. V roce 2014 byla kapacita zařízení určena pro 27 klientů. Nejedná se o klasickou pobytovou službu, klienti jsou denně sváženi do zařízení. Díky narůstajícímu zájmu o služby denního stacionáře byla v roce 2015 navýšena roční kapacita na 35 klientů, při zachování denní kapacity 27 klientů. Část klientů totiž navštěvují denní stacionář pouze některé dny v týdnu. I přes navýšení kapacity byly v roce 2015 neuspokojeny 4 žádosti o zařazení do stacionáře. V sociální službě Sociálně aktivizační služby pro rodiny s dětmi – STONOŽKA se v roce 2014 zvýšila kapacita z 28 na 30 podpořených rodin. V roce 2015 bylo předpokládáno navýšení na 35 podpořených rodin, což je maximální roční kapacita sociální služby.

Domov pro osoby se zdravotním postižením v Klentnici tvoří kapacitu pro 113 klientů.

Domov pro seniory G-centrum kapacitně disponuje 34 pobytovými lůžky. Od roku 2012 došlo k navýšení o 4 lůžka. Ambulantní služba se dělí na pečovatelskou a odlehčovací službu. Pro pečovatelskou službu byla zřízena 4 lůžka a pro odlehčovací službu 3 lůžka. Terénní pečovatelská služba je zajištěna pro 100 potenciálních klientů. O odlehčovací ambulantní službu je narůstající zájem. V roce 2014 nebyly odmítnuty žádné žádosti, situace se řešila zařazením do „kategorie“ čekatelů dle pořadníku.

Domov pro seniory se potýká s nedostatečnou kapacitou. Rozšíření kapacity musí být spojeno s komplexním zajištěním vybavení.

Domov se zvláštním režimem v obci Jevišovka naplňuje kapacitu 53 osob.

V rámci nárůstu seniorské složky populace na dotčeném území (také v rámci okolních regionů a celé ČR) může docházet k vyšší potřebě sociální péče.

Na sociální zařízení je kladen stále vyšší tlak ze strany potencionálních klientů. Vyšší potřeba sociálních služeb je jak ze strany seniorské složky, tak i ze strany osob věkově mladších, trpících fyzickým či mentálním postižením. Sociální zařízení musí v rámci svých finančních možností rozšiřovat počty lůžek a možných klientů. Nastává totiž situace, kdy zařízení nemohou vyhovět všem klientům, nebo musí někteří klienti čekat na uvolnění místa a přijetí. Také je pro sociální služby důležité reagovat na současné potřeby a standardy. Vytvářet příznivé prostředí a toto prostředí přibližovat k domácím podmínkám, nakupovat potřebné vybavení nebo vytvářet doplňkové aktivity k základním službám. Hlavní problém se jeví v nedostatečné kapacitě služeb, která musí být nadále rozšiřována a vybavení v sociálních zařízeních, které je pro klienty potřebné.

### **Terénní služby**

Pouze Domov pro seniory G-centrum, se sídlem v dotčeném území, zajišťuje terénní pečovatelskou službu. V rámci terénní pečovatelské služby zajišťují sociální pracovníci pomoc v domácnostech osob ve vymezeném čase. Zařízení se sídlem mimo území MAS, která mohou poskytovat terénní pečovatelskou službu či osobní asistenci jsou Oblastní charita Břeclav a obecně prospěšná společnost REMEDIA PLUS.

REMEDIA PLUS provozuje terénní pečovatelskou službu pouze ve spádových obcích Břeclavska. Osobní asistence je v rámci této společnosti nabízena pouze na území bývalého okresu Břeclav.

V oblasti terénních služeb - sociální aktivizace, sociálního poradenství a asistenční služby, působí mimo region také obecně prospěšná společnost Tyflocentrum, která se specializuje na osoby se zrakovým postižením. Tato společnost však poskytuje terénní služby pouze na území Břeclavi. V Mikulově působí též sociální poradna - pro manželství, rodinu a mezilidské vztahy (sociálně-právní ochrana dětí). Jde o detašované pracoviště poradny Domova pro seniory Břeclav (ORP Břeclav).

Na území MAS též není zajištěna terénní pomoc sociálních pracovníků, kteří by napomáhali sociálně slabším rodinám. Např. rady při výchově dětí, vedení domácnosti, pomoc při uplatňování svých práv, vyřizování potřebných věcí, apod.

Je potřebné se do budoucna zaměřit na zajištění dostatečné terénní služby. Stárnutí obyvatelstva bude dále přispívat k navýšení této potřeby. Domácí podpora osob v nouzi je velmi důležitou součástí sociální péče a mnohdy se stává přijatelnějším způsobem. Osoby tak

mohou zůstat ve svém domácím prostředí, ve kterém se cítí dobře a nedochází k nadbytečnému stresu z nového prostředí sociálního zařízení a ztráty soukromí. Někdy nastává situace, kdy osoby nechtějí opustit svůj domov, a terénní péče se stává jediným možným řešením.

### **Služby pro osoby v nepříznivé životní situaci, dobrovolnické služby**

Na území MAS chybí služby, které by napomohly osobám v nepříznivé životní situaci. Těmito osobami mohou být osoby ohrožené závislostí, osoby bez přístřeší, osoby, které vedou rizikový způsob života, nebo jsou tímto způsobem života ohroženy. Doposud zde nebyla zřízena zařízení a služby pro osoby v nepříznivé životní situaci. Na pomoc osobám v nepříznivé životní situaci nejbližší přispívá oblastní charita Břeclav, která nemá sídlo v regionu místní akční skupiny. Služby oblastní charity Břeclav nejsou poskytovány dle smluvního dotačního řízení, avšak mohou být zprostředkovány pro místní klienty.

Problém se jeví též v absenci dobrovolnické služby. Na území prozatím nebyla zřízena žádná dobrovolnická služba. Dobrovolnické služby zde provádí pouze oblastní charita Břeclav. Dále zde působí občanské sdružení IQ Roma servis, o. s., kde dobrovolníci spolupracují při pořádání pedagogických a volnočasových aktivit pro děti a mládež, pomáhají sociálním pracovníkům, angažují se ve výukových aktivitách a další.

### **Závěry pro SWOT:**

- T5 – nárůst seniorské složky populace na dotčeném území (také v rámci okolních regionů a celé ČR) může docházet k vyšší potřebě sociální péče
- W9 – absence terénní pomoci sociálních pracovníků a dobrovolnické služby

### **3.7.2. Školství**

Na území MAS bylo zřízeno celkem 16 mateřských škol, 11 základních škol, Základní umělecká škola, Základní škola speciální, Středisko volného času a gymnázium, které bylo sloučeno se středním odborným učilištěm. U všech mateřských a většiny základních škol, jsou zřizovateli obce. Základní škola speciální, Základní umělecká škola a Gymnázium, SOŠ a SOU Mikulov, byly zřízeny Jihomoravským krajem. Základní škola speciální je úplnou základní školou, určenou pro žáky se všemi stupni mentálního postižení a kombinovanými vadami. V Mikulově byl také zřízen Denní stacionář pro děti s kombinovanými vadami a autismem. Celoživotní vzdělávání v území řešeno není.

Největší soustředěnost základního a předškolního vzdělávání je v Mikulově. Jsou zde umístěny kromě 2 ředitelství ZŠ (Valtická a Hraničářů) také 2 ředitelství MŠ (Pod Strání a Habánská), Základní umělecká škola, Gymnázium, SOŠ a SOU a Základní škola speciální. Dále zde provozuje svou činnost Dům dětí a mládeže (od r. 2014 provozováno pod názvem Centrum volného času) a je zde také Domov mládeže.

V 8 obcích je provozována jak mateřská, tak i základní škola. Pouze obce Bavory a Milovice nemají žádnou základní ani mateřskou školu.

**Tabulka č. 11: Počty škol a školských zařízení v jednotlivých obcích MAS**

	celkem ředitelství	z toho						
		MŠ	ZŠ	ZUŠ	SVČ	ZŠ speciální	MŠ speciální	gymnázia
<b>Brod nad Dyjí</b>	1	1	–	–	–	–	–	–
<b>Březí</b>	1	1	1	–	–	–	–	–
<b>Dobré Pole</b>	–	1	–	–	–	–	–	–
<b>Dolní Dunajovice</b>	1	1	1	–	–	–	–	–
<b>Dolní Věstonice</b>	1	0	1	–	–	–	–	–
<b>Drnholec</b>	1	1	1	–	–	–	–	–
<b>Horní Věstonice</b>	–	1	–	–	–	–	–	–
<b>Jevišovka</b>	–	1	–	–	–	–	–	–
<b>Klenotnice</b>	1	1	–	–	–	–	–	–
<b>Mikulov</b>	9	2	3	1	1	2	–	1
<b>Novosedly</b>	2	1	1	–	–	–	–	–
<b>Nový Přerov</b>	–	1	–	–	–	–	–	–
<b>Pavlov</b>	1	1	–	–	–	–	–	–
<b>Pasohlávky</b>	–	1	1	–	–	–	–	–
<b>Perná</b>	–	1	1	–	–	–	–	–
<b>Sedlec</b>	1	1	1	–	–	–	–	–
<b>Celkem</b>	19	16	11	1	1	2	–	1

Zdroj: Výkazy MŠMT, zřizovatelé škol a školských zařízení

**Tabulka č. 12: Počet úplných a neúplných ZŠ, malotřídních ZŠ a součástí ZŠ mateřské školy**

	Počet škol	Počet úplných škol	Počet neúplných škol	Malotřídní	- v nich součástí MŠ
<b>Březí</b>	1	1	–	–	ano
<b>Dolní Dunajovice</b>	1	1	–	–	ano
<b>Dolní Věstonice</b>	1	1	–	–	–
<b>Drnholec</b>	1	1	–	–	ano
<b>Mikulov</b>	3	3	–	–	–
<b>Novosedly</b>	1	0	1	Pětitřídní	–
<b>Pasohlávky</b>	1	0	1	Jednotřídní	ano
<b>Perná</b>	1	0	1	Dvoutřídní	–
<b>Sedlec</b>	1	0	1	Jednotřídní	ano
<b>Celkem</b>	11	7	4	–	–

Zdroj: Výkazy MŠMT, zřizovatelé škol a školských zařízení

Území MAS se již dlouhodobě potýká s nedostatečnou kapacitou některých mateřských škol. Poptávka po umístění dětí vysoce převyšuje nabídku. S výjimkou malých obcí je kapacita mateřských škol ihned naplněna. Zejména mateřské školy z malých obcí přijímají děti i z jiných obcí, a tímto krokem naplňují svou kapacitu. S nedostatečnou kapacitou se především potýkají mateřské školy v Mikulově.

**Tabulka č. 13 Součásti základních škol v jednotlivých obcích ORP**

	počet základních škol celkem	v nich součástí		
		ZŠ	MŠ	ŠD (ŠK)
<b>Březí</b>	1	1	1	1
<b>Dolní Dunajovice</b>	1	1	1	1
<b>Dolní Věstonice</b>	1	1	0	1
<b>Drnholec</b>	1	1	1	1
<b>Mikulov</b>	3	3	0	3
<b>Novosedly</b>	1	1	0	1
<b>Pasohlávky</b>	1	1	1	1
<b>Perná</b>	1	1	0	1
<b>Sedlec</b>	1	1	1	1
<b>Celkem</b>	11	11	4	11

Zdroj: výkazy MŠMT, výkazy SO ORP Mikulov

Celkem 10 základních škol provozuje družinu. Základní škola v Mikulově na ulici Školní provozuje školní klub jako školní družinu. Jednotlivé informace v rámci školních družin jsou uvedeny níže v tabulce. Jedná se o údaje, popisující kapacitu družin jednotlivých základních škol, a jejich provozní dobu.

Na území MAS v rámci základních škol jsou provozovány pouze 3 školní kluby. Jejich výčet, kapacita a provozní doba jsou uvedeny níže v tabulce.

Důležité je zajistit dostatečný provoz školních družin a školních klubů s dostatečnou kapacitou. Školní družiny a školní kluby umožní dětem smysluplně strávit svůj volný čas a podpořit pečující osoby o děti v pracovním procesu.

**Tabulka č. 14: Kapacita a provozní doba školní družiny/školní kluby**

	Školní družina kapacita	Provozní doba	Školní klub kapacita	Provozní doba
<b>Bavory</b>	x		x	
<b>Brod nad Dyjí</b>	x		x	
<b>Březí</b>	60 osob	Ráno: 6:30 -7:45 Odpoledne:	x	
<b>Dobré Pole</b>	x		x	
<b>Dolní Dunajovice</b>	30 osob	Odpoledne: 12:00 – 16:00	x	
<b>Dolní Věstonice</b>	25 osob	Odpoledne: 11:30 – 14:30	x	
<b>Drnholec</b>	60 osob	Odpoledne: 11:30 – 16:00	20 osob	Denně od 13:30- 14:05 Čtvrtek 13:30 – 15:00
<b>Horní Věstonice</b>	x		x	
<b>Jevišovka</b>	x		x	
<b>Klentnice</b>	x		x	
<b>Mikulov</b>				
<b>U Hraničářů</b>	130 osob	Ráno:6:30-7:45 Odpoledne: 11:30-	x	

	Školní družina kapacita	Provozní doba	Školní klub kapacita	Provozní doba
		16:15		
<b>Pavlovská</b>	149 osob	Ráno:6:30-7:45 Odpoledne: 12:00 – 16:00	60 osob	Út: 14:30 – 16:00 Pá: 13:00 – 16:00
<b>Školní</b>	x		12 osob	Denně:12:00-14:00
<b>Milovice</b>	x		x	
<b>Novosedly</b>	55 osob	Ráno:6:40-7:40 Odpoledne: 11:40-15:40	x	
<b>Nový Přerov</b>	x		x	
<b>Pasohlávky</b>			x	
<b>Pavlov</b>	x		x	
<b>Perná</b>	30 osob	Odpoledne: 12:00 – 16:00	x	
<b>Sedlec</b>	30 osob	Odpoledne: 12:00 – 15:30	x	

Zdroj: Vlastní šetření, informace jednotlivých škol

**Tabulka č. 15 Kapacita a naplněnost škol v území MAS**

Škola	Kapacita	Počet žáků	Volná místa	Popis / komentář
Základní a mateřská škola Břeží	230	129	101	ZŠ, MŠ, 1 ředitelství
Základní a mateřská škola Dolní Dunajovice	320	168	152	ZŠ, MŠ, 1 ředitelství – pod ředitelství spadá detašované pracoviště v Perné
Základní škola Dolní Věstonice	273	83	190	ZŠ
Základní a mateřská škola Drnholec	600	204	396	ZŠ, MŠ, 1 ředitelství – MŠ detašovaná pracoviště: Jevišovka, Nový Přerov, Dobré Pole
Základní škola – Hraníčářů, Mikulov	520	335	185	ZŠ
Základní škola - Valtická / Pavlovská, Mikulov	600	407	193	ZŠ s detašovaným pracovištěm ZŠ Pavlovská, včetně třídy v obci Perná
Základní škola speciální, Mikulov	128	59	69	Speciální ZŠ
Základní škola, Novosedly	125	69	56	ZŠ
Základní a mateřská škola, Sedlec	40	19	21	ZŠ, MŠ, 1 ředitelství
CELKEM	2836	1473	1363	

Zdroj: Vlastní šetření, informace jednotlivých škol

Některé mateřské školy na území MAS se potýkají s nedostatečnou kapacitou, a proto musí některé žádosti o zařazení dítěte k docházce odmítnout. Dle poskytnutých údajů byla sestavena tabulka o počtu nepřijatých dětí k docházce do MŠ za období let 2013 - 2015.

**Tabulka č. 16: Nepřijatí děti k docházce do MŠ**

	2013/2014	2014/2015
<b>MŠ Mikulov, Pod Strání</b>	34	13

	2013/2014	2014/2015
MŠ Mikulov, Habánská	34	51
MŠ Drnholec - Hrušovanská	4	21
MŠ Drnholec – Jevišovka	5	7
MŠ Dolní Dunajovice	0	7
MŠ Sedlec	2	0
MŠ Břeží	1	8
MŠ Klentnice	2	9
MŠ Perná	3	2
MŠ Novosedly	1	4

Zdroj: Finanční odbor města Mikulov

Z tohoto důvodu vzniklo v roce 2014 v Mikulově sdružení matek, které provozuje dětské centrum. Je zde pečováno o děti ve věku 2 – 3 let, dále o děti starší, které nebyly z kapacitních důvodů umístěny do MŠ. Dětské centrum také nabízí služby v podobě víkendového hlídání dětí chůvami. Toto centrum je však pouze jediné na území MAS. Centrum vzniklo a je udržováno soustavným úsilím realizátorů.

Další možností řešení, mimo rozšíření kapacity mateřských škol, je zřízení např. tzv. firemních mateřských škol či dalších dětských skupin.

### Odborné učebny

Počet odborných učeben základních škol je uveden dle poskytnutých údajů v níže zpracované tabulce.

**Tabulka č. 17: Odborné učebny základních škol**

Základní škola	Odborné učebny
ZŠ Břeží	8
ZŠ Dolní Dunajovice	6
ZŠ Dolní Věstonice	3
ZŠ Drnholec	20
ZŠ Mikulov, Hraničářů	17
ZŠ Mikulov, Valtická	4
ZŠ Novosedly	1
ZŠ Sedlec	0

Zdroj: Finanční odbor města Mikulov

Pro mateřské a základní školy MAS byl vytvořen dotazník, který mapoval problémy a potřeby škol.

### Základní školy – dotazníkové šetření

Hlavním problémem základních škol je potřebné vybavení a rekonstrukce učeben, včetně rekonstrukce budov a prostranství. V rámci dotazníkového šetření byl sestaven dotazník pro základní školy, a v rámci dotazníku pro obce byl jeden dotaz směřován na potřeby základních škol. Dle dotazníkového šetření je u některých základních škol nutná rekonstrukce budov škol a vnitřních prostor škol. Jedná se například o opravu střeš, přestavbu sociálního zázemí, přestavbu učeben, elektrické vedení a plyn, výměnu radiátorů, kotlů dveří a oken. Dále je nutné zateplení a oprava fasády budovy, výstavba tělocvičny, rekonstrukce podkroví,



rekonstrukce sklepů na učebny, dokončení učeben a odhlučnění učebny. Rekonstrukce a výstavba je nutná také u hřišť. Potřebné je též rozšíření prostor. V rámci učeben je zapotřebí obnova počítačů, nákup tabletů, interaktivních tabulí, nákup nábytku a dalšího vybavení učeben. Jedná se především o počítačové a jazykové učebny, dále učebny chemie, fyziky, přírodovědné učebny, cvičnou kuchyni, šití, dílny a další.

Dotazníkového šetření určeného základním školám se zúčastnilo celkem 5 základních škol. Z toho 2 školy mají zájem do budoucna zřídit nové odborné učebny. U jedné školy byl projeven zájem spíše o rekonstrukci stávajících odborných učeben. Bezpečnost je určitým způsobem zajištěna ve všech zúčastněných školách, avšak 4 školy by uvítaly rozšíření bezpečnostních opatření.

Spolupráce některých základních škol je velmi bohatá. Jedná se například o mezinárodní setkání základních škol, pořádání soutěží, letních táborů, výuka lyžování, pomoc při projektech a výměnné jazykové pobyty.

Zájem o zajištění prostor a vybavení pro děti se SVP, projevíly 3 základní školy. O zkvalitnění internetového připojení a vnitřní konektivity projevíly zájem 2 základní školy.

Zájmové vzdělávání probíhá ve všech školách, které se zúčastnily dotazníkového šetření. Těmito zájmovými aktivitami jsou například sportovní a umělecké aktivity. Dále například školení informačních technologií a kroužky taneční, sportovní, výtvarně – keramické, divadelní, hudební, počítačové, populárně – vědecké a jazykové.

### ***Mateřské školy – dotazníkové šetření***

V rámci dotazníkového šetření byl sestaven dotazník pro mateřské školy, a v rámci dotazníku pro obce byl jeden dotaz směřován na potřeby mateřských škol. Na základě dotazníku pro obce byly popsány potřeby 13 mateřských škol.

Potřebné jsou například rekonstrukce a vybavení dvorů a dětského hřiště, rekonstrukce kuchyně, sociálního zařízení, oprava střechy, vody, chodníků, dveří či výměna oken. Potřebné je též pořízení nábytku a vybavení. V jedné mateřské škole chybí sklad na hračky, další mateřská škola projevuje zájem o vybudování solné jeskyně pro zlepšení zdravotního stavu dětí.

Mateřské školy především v Mikulově se potýkají s nedostatečnou kapacitou, a musí některé žádosti o zařazení dítěte odmítnout. S tímto problémem zatím pomáhají mateřské školy menších obcí, které si děti převezmou. Rozšíření kapacity bude nutné v Mikulově a další 2 obce označily jako potřebu rozšíření kapacity jejich mateřské školy.

Dotazníkového šetření určeného pro mateřské školy se zúčastnily dvě mateřské školy na Mikulovsku. Z toho je jedna částečně vybavena a přizpůsobena dětem se speciálními vzdělávacími potřebami. Zkvalitnění vybavení a přizpůsobení prozatím neplánují.

### **Příměstské tábory**

DDM Mikulov pravidelně pořádá příměstské tábory, které jsou velmi úspěšné. Rozšířením počtu příměstských táborů a jejich náplně umožní dětem smysluplně a aktivně trávit svůj volný čas. Níže jsou uvedeny podrobnější informace o příměstských táborech v letech 2012 – 2015.

**Rok 2012:**

- Příměstské: 131 dětí
- Pobytové 52 dětí, celkem dětí 183, dnů 39

### Rok 2013:

2013		Dny	Počet dětí
PT rukodělný		5	22
PT taneční		5	19
PT všeobecný		5	24
LT Kamínka	Pobytový tábor	10	40
PT všeobecný		5	27
PT Novosedly		5	25
PT Novosedly		5	18
<b>CELKEM</b>		40	175

Zdroj: DDM Mikulov

- PT: 135 dětí
- LT: 40 dětí

### Rok 2014:

2014	Dny	počet dětí		
		PT	LT	Celkem
PT rukodělný	5	24	0	24
PT taneční	5	23	0	23
PT všeobecný 112	5	27	0	27
RS Kapráluv mlýn	9	0	38	38
PT všeobecný	5	24	0	24
PT sportovní	5	21	0	21
PT Novosedly	5	19	0	19
PT Novosedly	5	18	0	18
<b>CELKEM</b>		156	38	194

Zdroj: DDM Mikulov

### Rok 2015:

2015	MŠ	ZŠ	Celkem
PT - rukodělný	2	27	29
PT - sportovní	0	19	19
PT - Jurský park	1	15	16
LT- Kapráluv mlýn	0	44	44
PT- Indiánské léto	1	24	25
PT - taneční	1	23	24
PT- Novosedly	0	30	30
PT - Novosedly	0	29	29
<b>Celkem</b>	5	211	216

Zdroj: DDM Mikulov

## Pedagogové

Kvalita výuky se odvíjí od znalostí a zkušeností pedagogů a tím také umístování dětí do mateřských a základních škol. Pedagogům by mělo být umožněno vzdělávání, pro zvyšování jejich znalostí a přehledu o různých problematikách a trendech.

### Závěry pro SWOT:

- W10 – nedostatečná kapacita mateřských škol
- W11 – špatný stavebnětechnický stav školních budov (ZŠ i MŠ)
- W12 – zastaralé vybavení škol – učební pomůcky, IT technika, odborné učebny
- W13 – nedostatečná výuka polytechnického vzdělávání
- W14 – absence koncepčního plánování a řízení vzdělávání na území ORP
- T6 – snižování kvality výuky žáků z důvodu nedostatečné vybavenosti moderními pomůckami
- O3 – možnost zapojení dalších aktérů do vzdělávání (zřizovatelé škol, rodiče, neziskové organizace, podnikatelská sféra)
- O4 – možnost využít EISF pro zlepšení školské infrastruktury (školní budovy, vybavení, budování znalostních kapacit, nové vzdělávací projekty a centra)

### 3.7.3. Zdravotnictví

Tabulka č. 18: Zdravotnická zařízení na území MAS

Název zařízení	Lokalizace
Ambulantní zařízení	Mikulov
Samostatná ordinace praktického lékaře pro dospělé	Březí, Dolní Dunajovice, Mikulov (3x), Novosedly
Detašovaná pracoviště praktického lékaře pro dospělé	Bavory, Brod nad Dyjí, Dolní Věstonice, Drnholec, Horní Věstonice, Mikulov (2x), Milovice, Pavlov, Perná, Sedlec
Samostatná ordinace praktického lékaře pro děti a dorost	Mikulov (2x), Novosedly
Detašovaná pracoviště praktického lékaře pro děti a dorost	Dobré Pole, Dolní Dunajovice, Drnholec, Jevišovka, Perná, Pasohlávky
Samostatná ordinace praktického lékaře stomatologa	Mikulov (5x), Novosedly
Detašovaná pracoviště praktického lékaře stomatologa	Mikulov
Samostatná ordinace praktického lékaře gynekologa	Mikulov, Novosedly
Detašovaná pracoviště praktického lékaře gynekologa	Mikulov
Samostatná ordinace lékaře specialisty	Mikulov (14x)
Detašovaná pracoviště lékaře specialisty	Mikulov (3x)
Ostatní samostatná zařízení	Březí, Mikulov (5x)
Detašovaná pracoviště ostatního samostatného zařízení	Mikulov

Název zařízení	Lokalizace
Zařízení lékárenské péče (lékárny)	Drnholec, Mikulov (4x)
Detašovaná pracoviště zařízení lékárenské péče	Dolní Dunajovice

Zdroj: ČSÚ

Na území MAS je rozvinutá síť zdravotnických zařízení. Svou činnost zde provozují praktičtí lékaři jak pro dospělé, tak i dorost. Dále stomatologové, gynekologové a specialisti. Lékárny jsou provozovány v Drnholci, Dolních Dunajovicích a Mikulově. Podrobný výčet zařízení včetně lokalizace je popsán ve výše uvedené tabulce.

V dotazníkovém šetření pro obce se hodnotila dostupnost zdravotnických zařízení v hodnotách 1 (dobrá) - 5 (špatná). Celkem 9 obcí uvedlo dobrou dostupnost zdravotnických zařízení. Zbylé obce hodnotily body 2 a 3.

### Závěry pro SWOT:

- S8 – na území MAS je rozvinutá síť zdravotnických zařízení

### 3.7.4. Kulturní dědictví a kulturní zařízení

#### *Muzea a galerie*

Na dotčeném území provozují svou činnost 4 muzea. Archeologické muzeum v Dolních Věstonicích je součástí Regionálního muzea v Mikulově. Dalšími objekty jsou muzeum Československého opevnění v obci Novosedly, Dům Dr. Karla Rennera v Dolních Dunajovicích a Muzeum Moravských Chorvatů v Jevišovce. V obci Pasohlávky v ATC Merkur byla zřízena Archeologická výstava Římané na Mušově.

Galerie jsou situovány pouze v Mikulově. Celkový počet je 8 galerií, které se zaměřují na originální výstavy výtvarných umění. Výstavy doplňují kreativní programy různého charakteru. Galerie jsou potenciálem nových návštěvníků, avšak jsou situovány pouze v Mikulově.

#### *Kina*

Zařízení kina jsou provozována v Drnholci a Mikulově. V Mikulově je také každoročně pořádáno letní kino, kde se promítá ve zdejším amfiteátru. V Dolních Dunajovicích se v současnosti budova kina nevyužívá pro filmovou tvorbu, pouze pro kulturní a společenské akce.

#### *Knihovny*

Knihovny jsou situovány v každé z obcí na území MAS.

Tabulka č. 19: Kulturní zařízení na území MAS

	Knihovny	Kina	Galerie	Muzea
<b>Bavory</b>	1			
<b>Brod nad Dyjí</b>	1			
<b>Březi</b>	1			
<b>Dobré Pole</b>	1			
<b>Dolní Dunajovice</b>	1	1		1

	<b>Knihovny</b>	<b>Kina</b>	<b>Galerie</b>	<b>Muzea</b>
<b>Dolní Věstonice</b>	1			1
<b>Drnholec</b>	1	1		
<b>Horní Věstonice</b>	1			
<b>Jevišovka</b>	1			1
<b>Klentnice</b>	1			
<b>Mikulov</b>	1	1	8	1
<b>Milovice</b>	1			
<b>Novosedly</b>	1			1
<b>Nový Přerov</b>	1			
<b>Pasohlávky</b>	1			1
<b>Pavlov</b>	1			
<b>Perná</b>	1			
<b>Sedlec</b>	1			

*Zdroj: Vlastní zpracování*

### **Kulturně historické památky**

Národní kulturní památky-archeologická naleziště jsou současně na dvou katastrech obcí Pavlov a Dolní Věstonice. Archeologická naleziště se dělí na tři oddíly – tzv. Pavlov I., Dolní Věstonice I. a Dolní Věstonice II.

#### Městská památková rezervace

- Mikulov a jeho historické jádro

#### Vesnická památková rezervace

- Obec Pavlov - dochované soubory lidové architektury

#### Národní kulturní památky

Archeologické naleziště Dolní Věstonice – Pavlov (Pavlov)

- Rovinné neopevňené sídliště – tzv. Pavlov I., paleolitický areál Dolní Věstonice – Pavlov, archeologické stopy

Archeologické naleziště Dolní Věstonice včetně souboru nejvýznamnějších nálezů z období kultury lovců mamutů (Dolní Věstonice)

- Rovinné neopevňené sídliště - tzv. Dolní Věstonice I., paleolitický areál Dolní Věstonice - Pavlov, archeologické stopy
- Rovinné neopevňené sídliště - tzv. Dolní Věstonice II., paleolitický areál Dolní Věstonice - Pavlov, archeologické stopy

Území MAS má mnoho kulturních památek. Nejvíce kulturních památek je lokalizováno v obcích Pavlov, Dolní Dunajovice, Dolní Věstonice, Drnholec a v Mikulově. V městysi Drnholec se nachází zámek, který je však v soukromém vlastnictví a není zpřístupněn veřejnosti. V menších obcích jsou především kulturní památky v podobě kapliček, kostelů,

soch, křížů, božích muk a far. Zříceniny hradů jsou součástí území obcí Klentnice, Pavlova a Perné.

Obec Pavlov byla taktéž vyhlášena vesnickou památkovou rezervací díky souboru staveb lidové architektury. Archeologická naleziště ze starší doby kamenné, jsou významnými národními kulturními památkami obcí Dolní Věstonice a Pavlov. V těchto lokalitách byla nalezena Věstonická venuše – soška ženy z pálené hlíny, která se také stala exponátem Národního muzea v Londýně.

**Obrázek č. 3: Pavlov – lidová architektura**



*Zdroj: Archiv DSO Mikulovsko*

Městská památková rezervace byla vyhlášena v historickém jádru Mikulova. Město se vyznačuje jako centrum kulturních památek území MAS. Nejvýznamnějšími památkami města jsou památky židovské architektury, Dietrichsteinská hrobka, Kozí hrádek, Svatý kopeček a zámek města Mikulova. Současným trendem nových forem cestovního ruchu je náboženská turistika. Díky vysokému počtu sakrálních staveb území je tento druh turistiky značným potenciálem. V Mikulově jsou významnými sakrálními objekty například kostel sv. Václava, pravoslavný chrám sv. Mikuláše, kostel sv. Jana Křtitele nebo cesta na Svatý kopeček. Tato křížová cesta patří mezi první poutní místa nejen na Jižní Moravě, ale také je nejstarší křížovou cestou v České republice.

Zajímavostí je též jediná dochovaná židovská synagoga na Moravě a židovský hřbitov z druhé poloviny 15. století.

Obrázek č. 4: Svatý kopeček Mikulov



*Zdroj: MAS Mikulovsko*

Svatý kopeček je jednou z nejvýznamnějších přírodních dominant Mikulova. Jeho území bylo vyhlášeno přírodní rezervací, díky výskytu vzácných druhů rostlin a živočichů. Křížová cesta na Svatý kopeček se řadí mezi první poutní místa na jihu Moravy. Současně je též jednou z nejstarších křížových cest v českých zemích. Křížová cesta zahrnuje celkem 17 objektů. Tedy 14 kapliček křížové cesty, kapli sv. Šebestiána, zvonici a kapli Božího hrobu.

V minulých letech došlo k obnově kaple Božího hrobu, kaple sv. Šebestiána a zvonice. Objekty na vrcholu Svatého kopečku jsou vystavovány nepříznivým klimatickým podmínkám a dochází tak k častým poškozením.

Obrázek č. 5: Zámek Mikulov a Dietrichsteinská hrobka



Zdroj: Archiv DSO Mikulovsko

Stav některých kulturních památek se v posledních letech zlepšil, avšak některé památky nadále chátrají a je zapotřebí jim věnovat soustavnou péči a rekonstrukci. Nutné je také klást důraz na bezbariérovost kulturních památek pro znevýhodněné návštěvníky.

Podle vyjádření obcí MAS jsou kulturní památky v dobrém stavu ve čtyřech obcích, bez uvedení nutnosti oprav. Ve zbylých obcích jsou nutné opravy. A to jak drobné, tak i většího rozsahu. Jedná se o některé místní kostely, drobné sakrální stavby, sochy a další. Ve městě Mikulově je též mnoho kulturních památek, které jsou v nevyhovujícím či havarijním stavu.

Počet kulturních památek v jednotlivých obcích byl sestaven na základě dat Ústředního seznamu kulturních památek ČR.



**Tabulka č. 20 : Počet kulturních památek dle jednotlivých obcí MAS v roce 2014**

	Nemovité památky	Národní kulturní památky	Městská památková rezervace	Vesnická památková rezervace
Bavory	4			
Brod nad Dyjí	5			
Březí	5			
Dobré Pole	4			
Dolní Dunajovice	15			
Dolní Věstonice	12	2		
Drnholec	12			
Horní Věstonice	5			
Jevišovka	2			
Klentnice	7			
Mikulov	15		1	
Milovice	4			
Novosedly	7			
Nový Přerov	4			
Pasohlávky	6			
Pavlov	22	2		1
Perná	9			
Sedlec	4			
<b>Celkem</b>	142	2	1	1

Zdroj: Ústřední seznam kulturních památek ČR

### Závěry pro SWOT:

- S9 – velké množství kulturních památek, archeologických nalezišť, sakrálních staveb a ostatní kulturní zařízení (kina, knihovny, apod.)
- W15 – špatný stavebnětechnický stav některých památek a kulturních zařízení
- O5 – velký potenciál rozvíjet cestovní ruch založený na návštěvnosti kulturních památek a zařízení a kulturních akcí v souvislosti s lidovými tradicemi
- O6 – možnost využití EISF pro obnovu kulturních památek a zařízení a zachování lidových tradic

### 3.7.5. Sportovní zařízení, wellness, relaxace, zařízení pro rodiny s dětmi

V obcích MAS jsou umístěna zařízení pro sportovní vyžití a zařízení zaměřená na relaxaci a wellness. Jejich výčet je uveden podle typu zařízení, počtu a území, ve kterém jsou provozována. Zařízení wellness a relaxace se převážně soustředí v Mikulově a v obci Pasohlávky. Sportovní zařízení, relaxace a wellness jsou důležité nejen pro místní obyvatele, ale i pro cestovní ruch jak v hlavní turistické sezoně, tak i podzimním, zimním a jarním období. Právě pro období mimo hlavní turistickou sezonu jsou velkým potenciálem pro cestovní ruch.

Hřiště a dětská hřiště se nachází ve všech obcích MAS, naopak tělocvičny pouze v některých. Některé obce uvedly v dotazníkovém šetření potřeby svých hřišť. Jedná se např. o zaplacení, nové branky, úpravy, revitalizace trávníku a další opravy. Nutná opatření jsou tedy udržování těchto zařízení v dobrém stavu, a jejich další rozšiřování.

**Tabulka č. 21: Sportovní zařízení, relaxace, wellness MAS v roce 2014**

Aktivita	Počet	Název obce
Beach volleyball	2	Březí, Pasohlávky
Bowling	3	Mikulov, Pavlov, Pasohlávky
Fitcentrum	3	Mikulov (2), Pasohlávky
Jezdectví	3	Dolní Dunajovice, Mikulov, Nový Přerov
Lukostřelba	2	Horní Věstonice, Jevišovka
Minigolf	2	Horní Věstonice, Pasohlávky
Paintball	1	Pasohlávky
Sportovní areál	9	Březí, Dolní Dunajovice, Klentnice, Mikulov (5), Novosedly
Sportovní trampolína	1	Pasohlávky
Střelnice	1	Mikulov
Tenisové kurty	5	Březí, Mikulov, Dolní Dunajovice, Novosedly, Pasohlávky
Wellness, relaxace	12	Mikulov (8), Horní Věstonice, Pavlov, Pasohlávky (2)
Tělocvičny	11	Mikulov, Dolní Dunajovice, Drnholec, Novosedly, Perná, Sedlec, Pasohlávky, Březí
Hřiště	30	Všechny obce MAS
Dětská hřiště	25	Všechny obce MAS
Koupaliště	4	Mikulov, Březí, Pasohlávky (2)
<b>Celkem</b>	<b>114</b>	

*Zdroj: Turistické informační centrum Mikulov, RIS, vlastní šetření*

Díky Novomlýnským nádržím jsou na území MAS provozovány sporty v podobě jachtingu, kiteboardingu a windsurfingu. V obci Pasohlávky je možnost vypůjčení motorových člunů a kajaků. Novinkou je též vodní lyžování a wakeboarding. Vhodné prostředí je zde též pro paragliding, horolezectví a potápění.

Sportovní, zábavní a rekreační zařízení má pro rozvoj obcí velký potenciál. Avšak část ze sportovních zařízení je situována převážně v Mikulově. Sportovní, zábavní a rekreační zařízení jsou důležité také pro podporu cestovního ruchu, který by ekonomicky podpořil místní obce.

### Zařízení pro rodiny s dětmi

V každé z obcí na území MAS se nachází alespoň jedno dětské hřiště. V Mikulově je dětských hřišť celkem 6. Ve městě Mikulově bylo zřízeno dětské zábavní centrum, které je na tomto území jediné.

### Výstupy pro SWOT:

- S10 – relativně rozvinutá sportovní infrastruktura
- O7 – možnost využití potenciálu sportovní infrastruktury pro zvýšení návštěvnosti regionu

### 3.7.6. Další občanské vybavení

V níže uvedené tabulce je popsáno další občanské vybavení obcí MAS. Jde o poštu, kostel, středisko pro volný čas dětí a mládeže, kulturní dům a knihovnu. Kostely, a knihovny jsou situovány v každé z obcí MAS. Všechny obce (mimo Mikulov) disponují kulturním domem.

U některých kulturních domů budou však nutné opravy a rekonstrukce. Jedná se například o přístavbu skladu, demolici budovy a výstavbu nového kulturního domu, kompletní rekonstrukci, fasádu, elektroinstalaci, střechu, opravu příslušenství, další opravy a úpravy okolí.

Také u některých knihoven budou nutná do budoucna opatření. Problémy knihoven jsou například spojeny s malými prostory, zastaralým vybavením, či nákupem nových regálů a vybavení.

**Tabulka č. 22: Další občanská vybavenost MAS – pošta, středisko pro volný čas dětí a mládeže, (rok 2014), kostely (stav ke dni 15. 10. 2015), kulturní domy, knihovna (stav k roku 2016)**

	Pošta	Kostel	Středisko pro volný čas dětí a mládeže	Kulturní dům	Knihovna
<b>Bavory</b>	0	1	0	1	1
<b>Brod nad Dyjí</b>	0	1	0	1	1
<b>Březí</b>	1	1	0	1	1
<b>Dobré Pole</b>	0	1	0	1	1
<b>Dolní Dunajovice</b>	1	1	0	1	1
<b>Dolní Věstonice</b>	1	1	0	1	1
<b>Drnholec</b>	1	1	0	1	1
<b>Horní Věstonice</b>	0	1	0	1	1
<b>Jevišovka</b>	0	1	0	1	1
<b>Klentnice</b>	0	1	0	1	1
<b>Mikulov</b>	1	3	1	0	1
<b>Milovice</b>	1	1	0	1	1
<b>Novosedly</b>	1	1	0	1	1
<b>Nový Přerov</b>	0	1	0	1	1
<b>Pasohlávky</b>	1	1	0	1	1
<b>Pavlov</b>	0	1	0	1	1
<b>Perná</b>	1	1	0	1	1
<b>Sedlec</b>	1	1	1	1	1
<b>Celkem</b>	<b>10</b>	<b>20</b>	<b>2</b>	<b>17</b>	<b>18</b>

Zdroj: ČSÚ, Ústřední seznam kulturních památek ČR, Turistické informační centrum, vlastní šetření

#### Veřejné budovy

Veřejné budovy obcí vyžadují stálé investice, do jejich udržování. Potřeby oprav na veřejných budovách bude zapotřebí u většiny obcí MAS. Jedná se například o kulturní domy, obecní úřady, hasičské zbrojnice, základní školy, mateřské školy, společenský sál, bytový dům a další nemovitosti.

## Komunitní centra

Na území MAS nebylo doposud vybudováno žádné komunitní centrum. Komunitní centrum by bylo příznivé ve větších obcích MAS s vyšším počtem obyvatel.

## Sociální bydlení

Ve třech obcích MAS Mikulovska byly vybudovány sociální byty, ve Městě Mikulově je v současnosti 300 bytů, které se však neliší jako sociální. Zájem o nové sociální byty projevil 4 obce, a další 2 již mají v plánu novou realizaci.

## Veřejné opatrovnictví

V současnosti je veřejným opatrovníkem osob na území MAS celkem 6 obcí. V rámci komunikace s obcemi je potřebná podpora obcí, pro dobrý výkon opatrovnictví.

## Závěry pro SWOT:

- W17 – v některých obcích na území MAS chybí sociální byty

### 3.7.7. Život v obcích

#### Folklor a tradice

Velký pokrok v obnově folkloru a tradic proběhl v posledních letech. O tuto obnovu se především zasadili mladší obyvatelé obcí, kteří projevíli zájem o svůj kraj a folklor. V současnosti se pořádá značné množství kulturních akcí. Tradice se obce snaží udržovat též prostřednictvím meziobecní a přeshraniční spolupráce. Téměř všechny obce na území MAS každoročně pořádají krojované hody. Obce Dolní Dunajovice a Drnholec jsou také pořadateli krojovaných plesů. Výčet hlavních folklorních akcí je uveden v následující tabulce, které byla sestavena v rámci folklorního kalendáře v roce 2014.

Tabulka č. 23: Folklorní akce MAS v roce 2014

Kulturní akce	Počet	Obec
Krojované hody	16	Sedlec, Březí, Mikulov, Drnholec, Jevišovka, Dobré Pole, Dolní Věstonice, Bavory, Klentnice, Pavlov, Horní Věstonice, Perná, Novosedly, Milovice, Dolní Dunajovice, Pasohlávky
Hodky	2	Dolní Dunajovice
Krojový ples	2	Dolní Dunajovice, Drnholec
Stavění máje	1	Březí
Velikonoční slavnosti	2	Mikulov
Fašank – průvod masek	2	Pavlov, Drnholec, Březí, Bavory, Pasohlávky
Hudební folklorní události	4	Dolní Dunajovice, Mikulov, Březí

Zdroj: DSO Mikulovsko, informační portál

Obrázek č. 6: Tradice folkloru



Zdroj: Archiv DSO Mikulovsko

## Vinařství

Významnou tradicí pro území MAS je také vinařství. Místní vinaři a obce pořádají každoročně mnoho vinařských akcí, které lákají návštěvníky z celého okolí. Vinařské akce jsou často doplňovány cimbálovými večery, s ochutnávkou místních regionálních specialit.

Každoročně se pořádají vinobraní, košty vín, jako jsou například košty mladých vín, či Svatomartinských vín. Místní vinaři mají pravidelně otevřené sklepy. Akce otevřených sklepů se pořádají také ve spolupráci více obcí. Významnou každoročně pořádanou akcí se stalo Mikulovské vinobraní, na které se sjíždí mnoho návštěvníků. Toto vinobraní je doplněno kulturními představeními a hudebními kapelami.

Výčet hlavních vinařských akcí je uveden v následující tabulce.

Tabulka č. 24: Vinařské akce MAS v roce 2014

Kulturní akce	Počet	Obec
Otevřené sklepy	12	Drnholec, Perná, Pavlov, Dolní Věstonice, Březí, Dolní Dunajovice, Novosedly, Horní Věstonice
Výstava vín	16	Brod nad Dyjí, Sedlec, Březí, Pavlov, Drnholec, Dolní Dunajovice, Klentnice, Nový Přerov, Milovice, Horní Věstonice, Sedlec, Mikulov, Novosedly, Bavory, Dolní Věstonice, Pasohlávky
Vinobraní	6	Mikulov, Dolní Dunajovice, Novosedly, Sedlec, Drnholec, Horní Věstonice,
Košť vín	9	Jevišovka, Perná, Dobré Pole, Horní Věstonice, Mikulov, Březí, Dolní Dunajovice, Klentnice, Drnholec

Zdroj: DSO Mikulovsko, informační portál

Obrázek č. 7: Tradice Mikulovska



*Zdroj: Místní akční skupina Mikulovsko*

### Další kulturní akce

Mimo tradičních folklorních a vinařských akcí se na území MAS pořádá mnoho dalších událostí, a to především v Mikulově. Události jsou například typu hudebních festivalů, gastronomických festivalů, koncertů, výtvarných výstav a symposií. Dále jde o pouť na Svatý kopeček, fotografické projekty, parkurové závody a oblíbené večerní prohlídky turistických atrakcí a mnoho dalších. V Pasohlávkách probíhá zahájení a ukončení turistické sezony.

Kulturní akce značně podporují cestovní ruch a uchování místních tradic a folkloru. Kulturní akce jsou též potenciálem udržení návštěvnosti obcí mimo hlavní turistickou sezonu. V rámci folkloru a tradic jde také o sounáležitost místních obyvatel. Krojované chasy navštěvují krojové události, a učí se tak novým zvykům a tradicím. Díky vinařským akcím se vinaři každoročně snaží o ocenění svých vín. Místní kulturní akce by měly být zachovány a rozšířeny. Navíc je na území MAS mnoho menších roztroušených akcí po místních obcích. Díky tomu se začaly každoročně vytvářet tiskoviny, které tyto akce sdružují. Důležité je stále klást důraz na propagaci a informovanost.

### Zájmová a spolková činnost

V dotčeném území se místní obyvatelé účastní různých zájmových a spolkových činností. Jde například o sdružení divadelníků, vinařů, myslivců, rybářů a fotbalistů. Dále jde o místní sokol, mužské, ženské a dětské folklorní soubory, místní chasu, dobrovolné hasiče, zahrádkáře, modeláře a mnoho dalších. V následující tabulce je uvedena zájmová a spolková činnost v jednotlivých obcích na Mikulovsku, dle dostupných zdrojů.

**Tabulka č. 25: Zájmová a spolková činnost Místní akční skupiny Mikulovsko 2015**

Zájmová a spolková činnost v obcích	
Divadelníci	Dětská gymnastika
Svaz vinařů	Občanské sdružení – sportovně – kulturní akce, cvičení
Dětský hudební soubor	Občanské sdružení – nabídka využití volného času
Dětský folklorní soubor	Spolek přátel
Krojovaná chasa	Skauti
Tělovýchovná jednota	Lacrosse klub
Sdružení občanů chorvatské národnosti v Jevišovce	Jezdecký klub
Mužský a ženský sbor	Dobrovolná speleologická skupina
Tenisový klub	Radioklub
Kulečnický klub	Sportovně střelecký klub
Sbor dobrovolných hasičů	Skateboardový klub
Klub důchodců	Tenisový oddíl
Letecko-modelářský klub	Pěvecký sbor
Myslivecké sdružení	Sdružení hudebníků
Sdružení zahrádkářů	Romenstudio
Stolní tenis	Národy Podyjí
Zumba	Cvičení pro ženy a dívky
Keramický kroužek	Klub maminek
Babský spolek	Kutílek pro děti
Rybářský spolek	Atletický klub

Zdroj: Dotazníkové šetření obcí

Některé obce uvedly problémy, se kterými se potýkají v rámci zájmové a spolkové činnosti. Jedná se o nedostatečné prostory pro realizaci zájmových a spolkových činností, či špatný stav těchto prostor. Dále se jedná o absenci kulturního domu, nedostatek finančních prostředků, absenci klubovny a skladovacích prostor. Problémová je i neochota občanů investovat své úsilí a čas něco zorganizovat.

**Obrázek č. 8: Místní krojovaná chasa**



*Zdroj: Archiv DSO Mikulovsko*

### **Závěry pro SWOT:**

- S5 – vysoký podíl vinařství (vinařská turistika, tradice výroby vína)
- S11 – silné zastoupení zájmové a spolkové činnosti
- S12 – velký počet folklórních tradic a akcí
- O5 – velký potenciál rozvíjet cestovní ruch založený na návštěvnosti kulturních památek a zařízení a kulturních akcí v souvislosti s lidovými tradicemi

## **3.8. Bezpečnost území**

### **3.8.1. Jednotky dobrovolných hasičů**

Na území MAS působí Hasičský záchranný sbor Jihomoravského kraje a jednotky SDH obcí kategorie JPO II, JPO III a JPO V.

Organizační struktura Hasičského záchranného sboru Jihomoravského kraje:

- ředitelství HZS Jihomoravského kraje,
- územní odbory HZS Jihomoravského kraje,
- jednotky HZS Jihomoravského kraje.

### **Územní odbor Břeclav:**

- Požární stanice Břeclav
- Požární stanice Hustopeče
- Požární stanice Mikulov



## Územní odbor Brno – venkov:

- Ivančice
- Pohořelice
- Pozořice
- Rosice
- Tišnov
- Židlochovice
- a Zařízení Tišnov.

Na území MAS zajišťují svou činnost dobrovolní hasiči JPO II v těchto obcích:

- Drnholec

Na území MAS zajišťují svou činnost dobrovolní hasiči JPO III v těchto obcích:

- Březí
- Perná
- Milovice
- Sedlec

Na území MAS zajišťují svou činnost dobrovolní hasiči JPO V, v těchto obcích:


- Nový Přerov
- Novosedly

V Obci Brod nad Dyjí plní svou funkci požární hlídka.

Území místní akční skupiny je územím, které se potýká se suchem. Konkrétněji ORP Mikulov bylo též definováno v dokumentu „Zajištění odolnosti a vybavenosti základních složek integrovaného záchranného systému – Policie ČR a Hasičského záchranného sboru ČR (včetně JSDH) v území, s důrazem na přizpůsobení se změnám klimatu a novým rizikům v období 2014 – 2020“ jako území dotčené zvýšenými riziky z mimořádných událostí způsobených suchem.

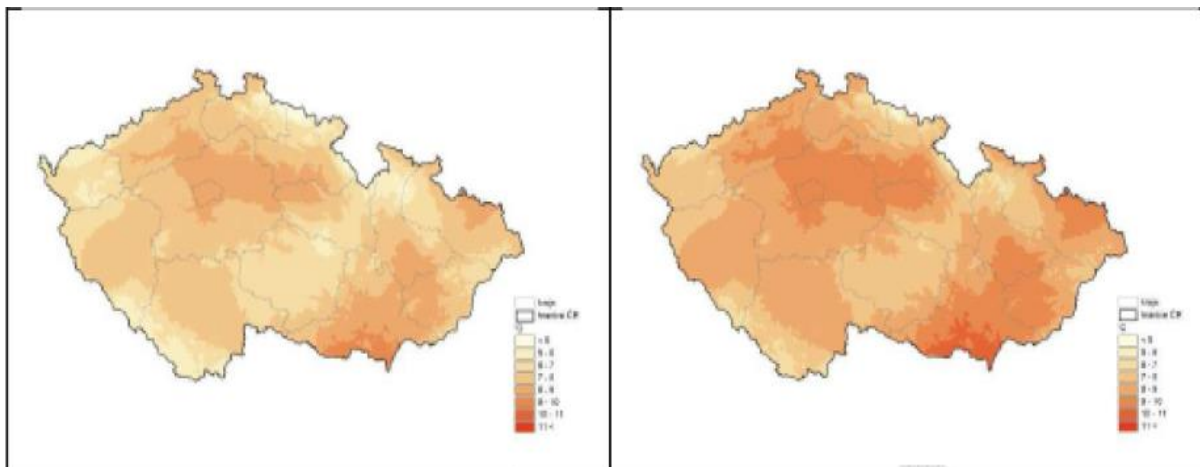
Problémy sucha podpořily rozsáhlé vodohospodářské úpravy, díky kterým ztratila krajina takovou retenční schopnost, jakou měla dříve. Zásoby vody v krajině jsou menší. Celoplošný nedostatek vody v krajině způsobuje její rychlejší přehřívání a dochází k vysušování krajiny. Vodní zdroje jsou v celém území až na výjimky velmi málo vydatné.

**Mapa č. 5: Postižená území suchem z hlediska půdní vláhý ČR**



Zdroj: Dokument „Zajištění odolnosti a vybavenosti základních složek integrovaného záchranného systému – Policie ČR a Hasičského záchranného sboru ČR (včetně JSDH) v území, s důrazem na přizpůsobení se změnám klimatu a novým rizikům v období 2014 – 2020“

**Mapa č. 6: Průměrná teplota vzduchu na území ČR za období 1961-1990 (vlevo) a odhad průměrné roční teploty vzduchu za období 2010-2039 (vpravo)**



Zdroj: Dokument „Zajištění odolnosti a vybavenosti základních složek integrovaného záchranného systému – Policie ČR a Hasičského záchranného sboru ČR (včetně JSDH) v území, s důrazem na přizpůsobení se změnám klimatu a novým rizikům v období 2014 – 2020“

Území MAS je řazeno do teplé a suché oblasti, a díky průměrné roční teplotě se řadí k nejsušším územím republiky. Podrobnější popis této problematiky je popsán v kapitole 3.11.

V návaznosti na problémy sucha je zapotřebí zajistit dostatečnou připravenost SDH na území MAS tak, aby mohla rychle a kvalitně vykonávat své výjezdy a zásahy. Obce MAS, ve

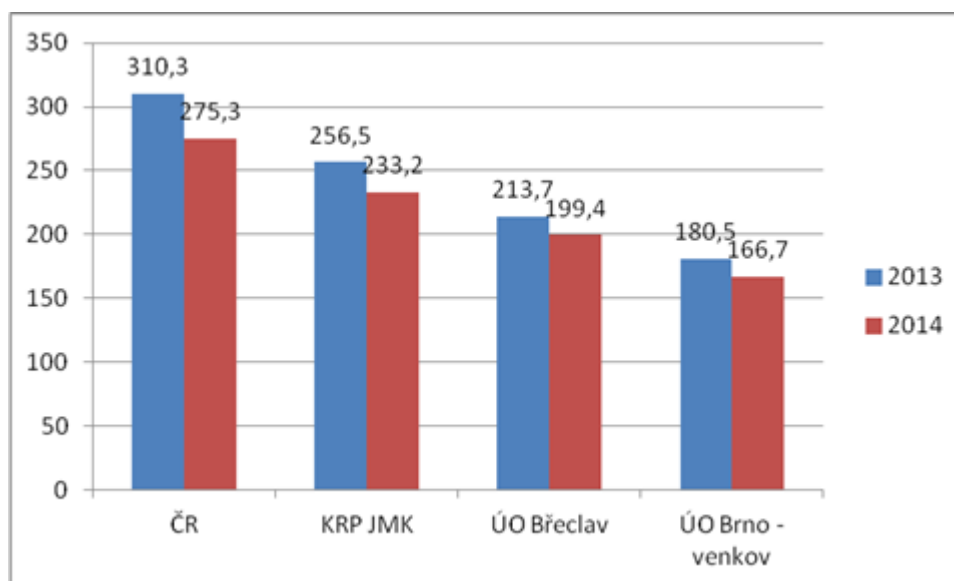
kterých fungují sdružení dobrovolných hasičů, byly dotazovány na problémy a potřeby těchto jednotek.

Na základě dotazníkového šetření a osobních konzultací byly zjištěny tyto potřeby: Nákup vozidel, cisterny, rekonstrukce stávající či výstavba nové hasičské zbrojnice, pořízení vybavení jednotek.

### 3.8.2. Policie

Území MAS je pod záštitou Krajského ředitelství Jihomoravského kraje, které se člení na územní odbory a obvodní oddělení. Obce Místní akční skupiny Mikulovska spadají pod Územní odbory Břeclav a Brno – venkov, přesněji pod Obvodní oddělení Mikulov a Pohorelice. V Mikulově též sídlí Městská policie Mikulov.

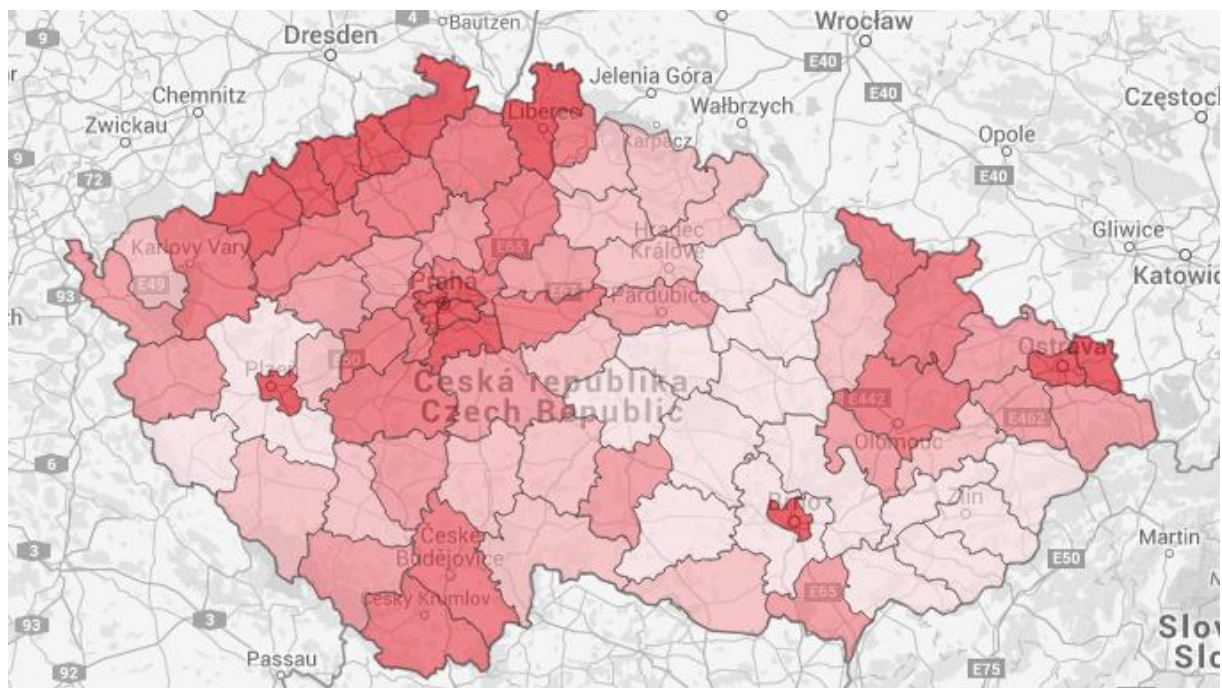
Graf č. 16.: Index kriminality za jednotlivé územní celky rok 2013, 2014



Zdroj: [mapakriminality.cz](http://mapakriminality.cz)

Index kriminality byl za jednotlivé územní celky vypracován ve výše uvedeném grafu za období let 2013 a 2014. Index kriminality byl pro všechny územní celky vyšší v roce 2013, než tomu bylo v roce 2014. Česká republika vykazovala nejvyšší index za celé sledované období. Územní odbor Břeclav, do kterého spadá 17 obcí Místní akční skupiny Mikulovska, se potýkal s vyšším indexem kriminality za sledované období, než tomu bylo u územního odboru Brno – venkov. Pod územní odbor Brno – venkov se řadí obec Pasohlávky.

**Mapa č. 7: Celková kriminalita v ČR v roce 2014**



Zdroj: [www.mapakriminality.cz](http://www.mapakriminality.cz)

Mapa celkové kriminality blíže popisuje rozdíly ve sledovaných územních odborech České republiky v roce 2014. Nejvyšší kriminalita se projevovala v Praze a Ústeckém kraji. Nejmenší celková kriminalita naopak v Pardubickém kraji, Zlínském kraji a na Vysočině.

**Tabulka č. 26: Kriminalita v obvodních odděleních na území MAS v roce 2013 a 2014**

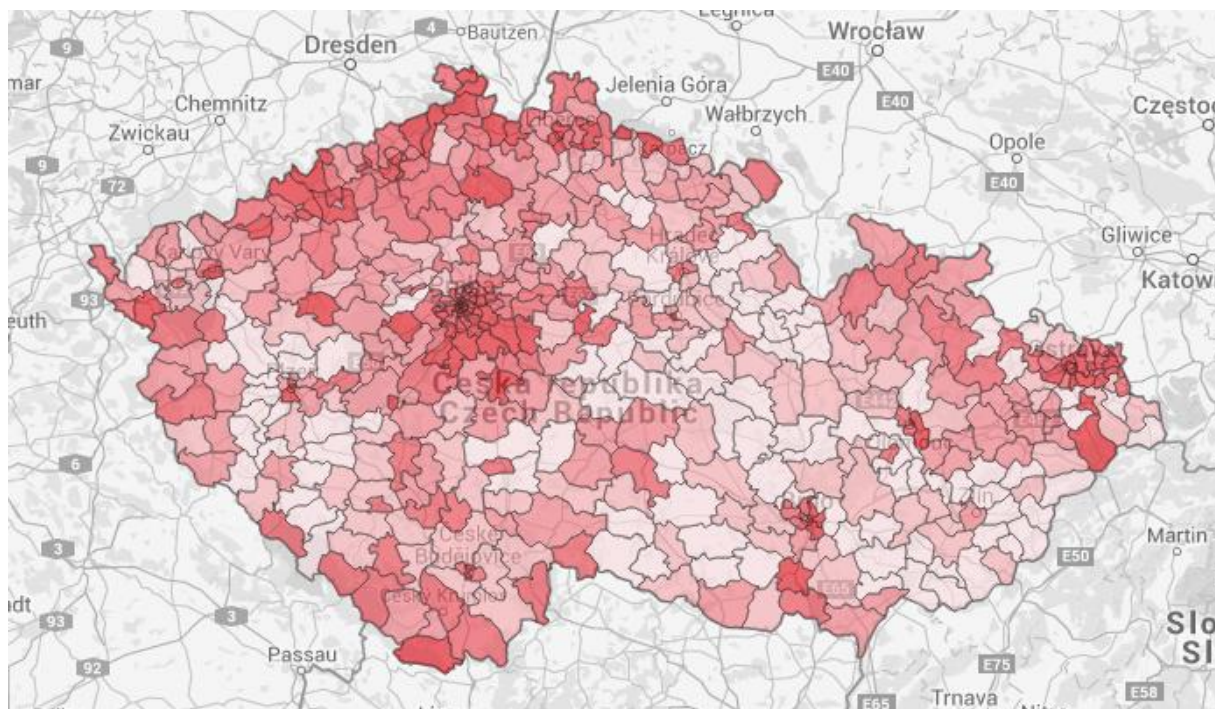
Obvodní oddělení	Index kriminality		Počet trestných činů		Objasněnost	
	2013	2014	2013	2014	2013	2014
<b>Mikulov</b>	268	254,2	525	498	39 %	50 %
<b>Pohořelice</b>	311	332,3	410	438	43 %	49 %

Zdroj: [www.mapakriminality.cz](http://www.mapakriminality.cz), vlastní zpracování

Ve výše uvedené tabulce je popsán index kriminality, počet trestných činů a objasněnost činů v procentech. V roce 2013 bylo spácháno více trestných činů v obvodním oddělení Mikulov než v obvodním oddělení Pohořelice, avšak s nižší objasněností. V roce 2014 bylo spácháno také více trestných činů v obvodním oddělení Mikulov, naopak však s vyšší objasněností než v Pohořelicích.

V obvodním oddělení Pohořelice a Mikulov v roce 2014 dominovaly trestné činy v podobě ohrožení pod vlivem návykové látky a opilství, krádeže věcí z automobilů či fyzické útoky.

**Mapa č. 8: Index kriminality obvodních oddělení ČR v roce 2014**



Zdroj: [www.mapakriminality.cz](http://www.mapakriminality.cz)

Výše uvedená mapa zobrazuje popis indexu kriminality obvodních oddělení v České republice v roce 2014. Obvodní oddělení Mikulov a Pohořelice se řadila k oddělením s vyšším až vysokým indexem kriminality v rámci České republiky.

#### Závěry do SWOT:

- S13 – dostatečné pokrytí území složkami integrovaného záchranného systému
- W18 – jeden z nejsušších regionů v ČR
- T7 – zvýšená hrozba požárů v obdobích sucha

### 3.9. Rozvojový potenciál

Rozvojový potenciál obcí se zásadně pojí s finančními možnostmi obcí. Právě proto byla sestavena tabulka zhodnocení rozpočtu obcí MAS v letech 2013 a 2014. Rozpočty byly doplněny i o příjmy z dotačních prostředků. I přes některé záporné ukazatele je na území velký potenciál pro rozvoj, a mnoho obcí se každoročně snaží zvelebovat svoje území.

**Tabulka č. 27: Rozpočty obcí MAS v roce 2013**

	Příjmy 2013	Schodek/přebytek 2013	Bilance 2000 – 2013
<b>Bavory</b>	5 059 281	613 378	256 328
<b>Brod nad Dyjí</b>	7 406 814	-3 007 014	-4 994 594
<b>Březí</b>	94 372 582	-3 817 324	-13 132 604
<b>Dobré Pole</b>	5 412 127	739 255	-236 285
<b>Dolní Dunajovice</b>	26 096 984	4 828 957	-20 015 573
<b>Dolní Věstonice</b>	6 791 560	1 310 771	2 568 481

	<b>Příjmy 2013</b>	<b>Schodek/přebytek 2013</b>	<b>Bilance 2000 – 2013</b>
<b>Drnholec</b>	31 470 248	3 321 034	2 991 454
<b>Horní Věstonice</b>	6 942 897	2 356 776	2 629 856
<b>Jevišovka</b>	10 386 616	2 193 072	2 811 622
<b>Klentnice</b>	6 482 093	446 598	1 147 328
<b>Mikulov</b>	205 217 646	38 972 410	20 383 780
<b>Milovice</b>	8 833 428	1 101 012	-7 831 548
<b>Novosedly</b>	17 321 204	3 703 631	-3 142 669
<b>Nový Přerov</b>	4 763 290	-482 722	357 968
<b>Pasohlávky</b>	40 670 039	-14 860 403	-3 613 603
<b>Pavlov</b>	16 581 560	5 575 915	-2 857 065
<b>Perná</b>	9 541 630	-458 169	2 9887 01
<b>Sedlec</b>	10 933 878	1 880 453	-4 258 297

Zdroj: [www.rozpočet.obce.cz](http://www.rozpočet.obce.cz)

**Tabulka č. 28: Rozpočty obcí MAS v roce 2013 a 2014**

	<b>2013</b>		<b>2014</b>		<b>Bilance dotací</b>
	Celkové příjmy	Z toho dotace	Celkové příjmy	Z toho dotace	+/-
<b>Bavory</b>	5 059 281	583 003	5 301 000	514 000	-69 003
<b>Brod nad Dyjí</b>	7 406 814	1 188 891	60 801 000	53 528 000	52 339 109
<b>Březí</b>	94 372 582	71 234 237	54 677 000	25 687 000	-45 547 237
<b>Dobré Pole</b>	5 412 127	342 307	6 654 000	334 000	-8 307
<b>Dolní Dunajovice</b>	26 096 984	2 188 757	29 855 000	6 042 000	3 853 243
<b>Dolní Věstonice</b>	6 791 560	1 049 223	9 553 000	3 948 000	2 898 777
<b>Drnholec</b>	31 470 248	3 581 319	31 959 000	3 644 000	62 681
<b>Horní Věstonice</b>	6 942 897	144 736	11 026 000	3 011 000	2 866 264
<b>Jevišovka</b>	10 386 616	723 003	21 339 000	11 066 000	10 342 997
<b>Klentnice</b>	6 482 093	406 658	10 292 000	4 266 000	3 859 342
<b>Mikulov</b>	205 217 646	27 546 430	190 349 000	24 103 000	-3 443 430
<b>Milovice</b>	8 833 428	461 701	7 840 000	1 274 000	812 299
<b>Novosedly</b>	17 321 204	1 367 505	23 812 000	4 764 000	3 396 495
<b>Nový Přerov</b>	4 763 290	684 476	5 829 000	846 000	161 524
<b>Pasohlávky</b>	40 670 039	2 891 751	37 588 000	4 706 000	1 814 249
<b>Pavlov</b>	16 581 560	1 083 341	10 597 000	956 000	-127 341
<b>Perná</b>	9 541 630	707 079	97 86 000	660 000	-47 079
<b>Sedlec</b>	10 933 878	321 690	11 767 000	399 000	77 310

Zdroj: [www.rozpočet.obce.cz](http://www.rozpočet.obce.cz)

Jak v rámci dotazníkového šetření, tak i komunikace s obcemi byla sestavena tabulka s ukazateli, které blíže napomáhají ke zhodnocení rozvojového potenciálu obcí. Jedná se o ukazatele územního plánování, komplexních pozemkových úprav a strategických plánů obcí. Pozemkové úpravy proběhly mimo jednu obec ve všech obcích. Změny a platnost územních plánů se projevují u každé obce rozdílně. Některé obce plánují změnu, či změna územního plánu probíhá, některé prozatím nemají stanovený termín aktualizace. Strategické dokumenty

obcí byly vypracovány v celkem 11 obcích. Strategické plánování je důležitým předpokladem obcí, pro rozvoj jejich území. Do budoucna je zapotřebí rozšířit strategické plánování do zbylých obcí, a zajistit aktualizaci stávajících dokumentů.

**Tabulka č. 29: Plánování a pozemkové úpravy obcí MAS**

	Územní plán platnost od data	Plánovaná změna územního plánu	Komplexní pozemkové úpravy	Strategický plán rozvoje
<b>Bavory</b>	r. 1999, dílčí změna č. 1 r. 2006, č. 2 r. 2009	Probíhá změna	ano	ano
<b>Brod nad Dyjí</b>	r. 2012	-	ano	ano
<b>Břeží</b>	r. 2012	r. 2017	ano	ano
<b>Dobré Pole</b>	Platný územní plán	r. 2017	ano	ano
<b>Dolní Dunajovice</b>	r. 2011	Probíhá změna	ano	ne
<b>Dolní Věstonice</b>	r. 2009	r. 2017	ne	ano
<b>Drnholec</b>	r. 2000, poslední dílčí změna r. 2015	-	ano	ne
<b>Horní Věstonice</b>	r. 2012	-	ano	ano
<b>Jevišovka</b>	r. 2015	Hotové změny 1. čtvrtletí r. 2016	ano	ano
<b>Klentnice</b>	r. 2014	-	ano	ne
<b>Mikulov</b>	Platný územní plán	Zpracování nového generelu 2016	ano	ano
<b>Milovice</b>	r. 2009, změna č. 1 r. 2015	Změna č. 2 v jednání, změna č. 3 v plánu r. 2017	ano	ano
<b>Novosedly</b>	r. 2012	r. 2016	ano	ano
<b>Nový Přerov</b>	r. 2011	-	ano	ne
<b>Pasohlávky</b>	r. 2015	-	ano	ano
<b>Pavlov</b>	r. 2013	-	ano	ne
<b>Perná</b>	r. 2011	-	ano	ne
<b>Sedlec</b>	r. 1996	r. 2016	ano	ne

*Zdroj: Dotazníkové šetření obcí*

### Závěry pro SWOT:

- W19 – v některých obcích absence strategického plánování

### 3.10. Cestovní ruch

Území obcí MAS není podle členění agentury CzechTourism oficiální turistickou destinací, pouze je součástí Turistické oblasti Pálava a LVA. I přesto je však poloha velmi příznivá. Poblíž se nachází významná turistická oblast Lednicko-valtického areálu, dále území hraničí s Rakouskem, se kterým je propojeno systémem cyklotras. Značnou výhodou je též blízkost měst Vídně, Brna či Břeclavi. V rámci dopravního systému je MAS součástí významné turistické osy Balt – Jadran a je napojeno na dopravní komunikaci 1/52 směr Brno-Vídeň.

Území MAS je složeno z 18 obcí, z nichž jsou všechny obcemi vinařskými. Vysoká kvalita místních vín je ovlivněna zeměpisnou polohou, klimatem a různorodostí půd Mikulovské vinařské podoblasti s vápencovými svahy Pálavy. Vinice pokrývají především Dunajovické kopce a Pálavu. Rozloha vinic se nadále rozšiřuje.

Cestovní ruch se v posledních letech velmi rozvinul. To také dokládá navýšení počtu návštěvníků TIC Mikulova a turistických objektů. Dle šetření agentury CzechTourism – výzkumu domácího cestovního ruchu Jižní Moravy v roce 2013, byl převažujícím důvodem návštěvy poznání, turistika, sport a relaxace. V zimě převažovala relaxace, turistika a sport.

**Tabulka č. 30: Převažující důvod návštěvy v létě a v zimě v roce 2013 v %**

	léto 2013	zima 2013
<b>Poznání</b>	36	3,5
<b>Relaxace</b>	18	40,4
<b>Turistika a sport</b>	20	28,1
<b>Zdraví</b>	2	0
<b>Práce</b>	0	3,5
<b>Zábava</b>	16	5,3
<b>Nákupy</b>	0	1,8
<b>Návštěva známých</b>	6	17,5
<b>Tranzit</b>	2	0

*Zdroj: Šetření agentury CzechTourism – výzkum domácího cestovního ruchu Jižní Moravy*

## **Příroda a přírodní atraktivity**

Z hlediska cestovního ruchu je pro turisty atraktivní CHKO Pálava, pod kterou spadá značné množství přírodních památek. CHKO Pálava je význačná svými vápencovými bradly, výjimečnými druhy rostlin a živočichů a také zříceninami hradů, které malebně utváří krajinu. V roce 1988 bylo dokončeno vodní dílo Nové Mlýny, které se skládá ze tří nádrží. První (Mušovská) a třetí (Novomlýnská) slouží k rekreaci. Prostřední (Věstonická) je ornitologickou rezervací a součástí NATURA 2000. Při Mušovské a Novomlýnské nádrži byly vybudovány kempy a ubytování pro turisty. Největší ubytovací plochu tvoří kempy v obci Pasohlávky. Novomlýnské nádrže jsou využívány také k rybaření a k nejrůznějším vodním sportům.

## **Pěší turistika, cykloturistika, vinařská a naučná turistika**

Cestovní ruch na území MAS je značně ovlivněn turistikou. A to jak pěší, tak i cykloturistikou, vinařskou a naučnou turistikou. Území je protkáno mnoha pěšími turistickými trasami, které jsou součástí celorepublikového systému pěších turistických tras. Pěší trasy provází naučné stezky, které návštěvníky informují o místních zajímavostech. V regionu bylo vybudováno 11 naučných stezek. Naučné stezky jsou jak vinařské, tak i popisující místní přírodu a historii.

Významnou měrou se na místní turistice podílí 6 vinařských tras. Vinařská cyklotrasa Kolem sklepů a vinohradů Mikulovskem se dělí na trasu o 19 km, a na okruh o 44 km. Páteřní stezkou, která vede přes 70 obcí Moravy je Moravská vinná stezka. Další dálkovou stezku představuje Mikulovská vinařská stezka. Vedle stezek dálkových prochází regionem i stezky lokálního charakteru, jako je Naučná vinařská stezka, Naučná stezka Pavlovské vinice a vinné sklepy a Naučná vinařská stezka Stará hora. Moravská vinná stezka a Mikulovská vinařská stezka jsou navázány na trasy v rakouském pohraničí.



Dalšími hlavními trasami jsou 3 cyklotrasy, kterými jsou Cyklistický okruh Stará Hora a cyklotrasy ATC Merkur, které se dělí na malý a velký okruh. Dalšími významnými dálkovými trasami procházejícími územím jsou například cyklotrasa Brno-Vídeň, Greenways, EuroVelo 9 nebo Jantarová stezka.

V roce 2012 byla nově otevřena cyklostezka Mikulov – Nový Přerov, která leží mezi dvěma turistickými hraničními přechody a navazuje na cyklostezky v Rakousku. Výčet všech naučných, vinařských stezek a cyklotras je uveden v příloze.

#### **Obrázek č. 9 : Rekonstrukce povrchu cyklostezky Mikulov – Nový Přerov**



*Zdroj: Archiv DSO Mikulovsko*

Pro území je velmi důležité klást důraz na zkvalitňování a udržování tras v dobrém stavu. Cykloturistika a turistika jako taková se stává současným trendem cestovního ruchu. Aktivní trávení volného času začíná preferovat čím dál více turistů. Vinařství, zachovaná příroda, přírodní a kulturní památky spolu s bohatou historií tvoří velmi příhodné prostředí pro turistiku, cykloturistiku a pěší turistiku.

Na území MAS se v rámci tras projevuje několik problémů. První problém se jeví v nedostatečné doprovodné infrastruktuře tras. Chybí potřebný počet odpočívadel, stojanů na kola, značení, přístřešků, míst pro odpočinek či rozcestníků za dalším programem. Také zde není dostatek veřejných toalet a půjčoven či úschoven kol. Úschovny kol jsou příhodné i u vinařských uliček, které jsou častým cílem turistů. V dotčené oblasti je také mnoho zajímavých tras, které prozatím nejsou značené. Plánované další cyklotrasy obcí byly sepsány cyklokoordinátorem pro budoucí realizaci.

Díky různým vlastníkům značení dochází v mnoha případech k přeznačování a některé značení udává odlišné informace.

Některé trasy prochází nebezpečnými úseky. Především jde o úsek vedoucí přes hlavní silniční tah Brno-Vídeň, kde není přechod turistů vyřešen.

Zapotřebí je taktéž myslet na udržování bezpečnosti, čistoty a zlepšování povrchů tras. Čistota se musí částečně řešit i doplněním odpadkových košů u nástupních a přestupních míst tras.

Obrázek č. 10: Cyklistika na Mikulovsku



Zdroj: Archiv DSO Mikulovsko

## Další možnosti aktivní dovolené

### *Vodní sporty*

Na dotčeném území MAS jsou dalším velkým potenciálem vodní sporty, které se provozují na Novomlýnských nádržích. Jedná se především o jachting, kiteboarding a windsurfing. Horní a dolní nádrž Novomlýnských nádrží jsou využívány k rekreaci. Střední nádrž je ornitologickou rezervací. Pro windsurfing je vodní plocha jednou z nejlepších v České republice, díky silnému větru. V obci Pasohlávky nabízí místní autokemp možnost vypůjčení motorových člunů a kajaků. Novinkou se stalo vodní lyžování a wakeboarding. V minulém roce byl v těsné blízkosti tohoto kempu vybudován aquapark, který se stal nejmodernějším zábavním

66

centrem v České republice. Na Novomlýnských nádržích se mohou turisté zúčastnit například tradičního Pálavského festivalu dračích lodí. Atraktivním je i mistrovství České republiky ve vodních sportech.

### ***Rybaření***

Vodní plocha je vhodná taktéž pro rybaření. Každoročně se do této lokality sjíždí mnoho rybářů. Někteří jezdí na víkendové rybaření, jiní zůstávají více dnů a rybaření pojí s rekreací. Díky přírodním podmínkám a teplému klimatu se řadí místní rybářské revíry k těm nejbohatším v České republice. S navyšujícím počtem rybářů vzniká problém s nedostatkem parkovacích míst.

**Obrázek č. 11: Místní bohaté rybářské revíry**



*Zdroj: Archiv DSO Mikulovsko*

### ***Paragliding, horolezectví, potápění***

Jediný vhodný terén v dalekém okolí pro paragliding jsou pálavské kopce. Pálavské kopce jsou svým povrchem bezpečné a bezproblémové pro tento sport. Paragliding je provozován na základě udělené výjimky ze zákazu provozování paraglidingu v národní přírodní rezervaci. Tato výjimka byla pro rok 2014 - 2015 udělena. Další raritou území je možnost horolezectví a potápění. Pro horolezectví byly vyčleněny konkrétní skály v národní přírodní rezervaci Děvín-Kotel-Soutěska.

Potápění je vhodné v přírodní památce Lomu Janičův vrch. V ostatních stojatých vodách je průhlednost příliš nízká a jsou příliš mělké.

### ***Agroturistika***

Agroturistika na území MAS představuje především ubytování na farmách s koňmi a převážně ubytování u vinných sklepů a vinic. Agroturistika doposud není velmi rozvinutá vzhledem k potenciálu území MAS.

## Struktura ubytovacích a stravovacích zařízení

Ubytovací a stravovací služby tvoří podstatnou část ekonomické činnosti území. Tato zařízení jsou důležitá především v rámci cestovního ruchu. Dle šetření Turistického informačního centra v Mikulově probíhal v posledních letech každoroční nárůst počtu turistů. Zvyšujícím se zájmem turistů o území narůstá tlak na ubytovací a stravovací zařízení. A to nejen kapacitně, ale také v rámci kvality služeb a vybavení.

V převážné většině obcí MAS poskytují ubytovací služby penziony nebo apartmány spojeny s rodinnými vinnými sklepy či vinařstvím. V menších obcích jsou nejvíce provozovány apartmány a penziony. Hotely s různou úrovní kvality jsou umístěny ve městě Mikulově, v obci Pavlov, Drnholci a Pasohlávkách. Nejvíce ubytovacích zařízení je v Mikulově, Pasohlávkách a Dolních Dunajovicích, které společně nabízejí největší ubytovací kapacitu v rámci počtu lůžek MAS. Významnějšími obcemi z hlediska ubytovacích zařízení jsou také obce Pavlov, Perná, Klentnice a Dolní Věstonice. V obcích Pasohlávky, Dolní Věstonice, Nový Přerov a Pavlov jsou provozovány kempy. Autokempy poté v Brodě nad Dyjí, Milovicích a Pasohlávkách. Počet ubytovacích zařízení se od roku 2013 podstatně zvýšil a díky narůstající vinařské turistice a cykloturismu lze do budoucna očekávat další nárůst či rozšíření stávajících služeb. Podrobné informace o ubytovacích zařízeních jsou uvedeny v příloze dokumentu, dle Katalogu cestovního ruchu roku 2014.

Na území MAS je také rozsáhlý počet stravovacích zařízení, i když tvoří menší podíl, než zařízení ubytovací. Avšak některá ubytovací zařízení zajišťují také stravovací služby. Z hlediska typu stravování převažují restaurace. Nejvíce zařízení je provozováno v Mikulově, obcích Pasohlávky, Pavlov, Dolní Dunajovice a Dolní Věstonice. Podrobné informace o stravovacích zařízeních jsou uvedeny v příloze dokumentu, dle Katalogu cestovního ruchu roku 2014.

Na území je stále nízký počet certifikovaných zařízení vinařské turistiky a ubytovacích zařízení, která certifikací dokládají kvalitu svých služeb.

## Omezená návštěvnost mimo hlavní turistickou sezonu

Jedním z podstatných problémů cestovního ruchu v regionu je omezená návštěvnost především v zimních měsících. Méně návštěvníků také přijíždí v jarních a podzimních měsících. Možným řešením je tvorba nových turistických produktů a balíčků, které osloví více skupin potenciálních návštěvníků. V současnosti jsou navíc žádané nové formy cestovního ruchu. Potenciálem na území MAS je agroturistika, která je doposud spíše omezena. Další možností je například náboženská turistika, či aktivní dovolená v podobě sportů a zdejší nabídky aktivit. V regionu je mnoho zajímavých sakrálních staveb a je zde velká možnost aktivního vyžití. Sportovní možnosti jsou popsány výše.

Důležitou roli hrají také sportovní zařízení, zařízení wellness a relaxace. Zařízení wellness a relaxace jsou situována především v Mikulově a v Pasohlávkách. Jejich rozšíření a z kvalitnější je potenciálem navýšení počtu návštěvníků i mimo hlavní turistickou sezonu. Kulturní, folklorní a vinařské akce pořádané po celý rok jsou také zásadním důvodem návštěvy turistů.

Na území jsou provozována tři turistická informační centra se sídlem v Mikulově, Drnholci a Pasohlávkách. Turistické informační centrum Mikulov je IC s celoročním provozem, v době turistické sezony s prodlouženou otevírací dobou a víkendovým provozem. Informační centra v

Drnholci a Pasohlávkách jsou provozována v určitých měsících. Turistická informační centra jsou důležitou součástí informování návštěvníků, a proto je nezbytné jejich udržení a podpora.

### **Závěry pro SWOT:**

- O1, O2, O5, O7
- O9 – turisticky vyhledávaný region (krajina, příroda)
- O10 – blízkost významných turistických cílů (LVA, Rakousko, Podují)
- W4, W6, W15
- S5, S9, S10, S12
- S14 – velmi rozvinutá turistická infrastruktura

## **3.11. Životní prostředí**

### **Přírodní podmínky MAS**

V rámci regionu MAS se projevují dva základní typy přírodní krajiny. Jde o Dyjskomoravskou nivu a jihomoravské Karpaty s Pálavou a Dunajovickými kopci. K prvnímu typu patří obce Drnholec, Jevišovka, Nový Přerov, Novosedly a z části Dolní Věstonice a Milovice. K druhému typu potom Břeží, Dobré Pole, Dolní Dunajovice pod Dunajovickými kopci a ostatní obce na svazích Pálavy.

Dyjskomoravská niva je obecně označována za oblast s významnými vodními zdroji, s nízkou kvalitou vody a místy znečištěním. Vodohospodářské úpravy a protipovodňová opatření snížily riziko záplav a povodní. Avšak přírodní změny v podobě napřímení vodních toků, vybudování nádrží, chybějící břehová vegetace a úbytek lužních lesů způsobují problémy. Reliéf krajiny umožňuje dobrou dopravní přístupnost územím nivy. Dostatek vody pro zavlažování a teplé klima je příznivým faktorem pro zemědělství.

Významné postavení nejen v rámci celého regionu, ale i celého Jihomoravského kraje má chráněná krajinná oblast Pálava. CHKO Pálava má statut biosférické rezervace. Svahy Pálavy jsou příznivou lokalitou pro pěstování vinné révy. Avšak je zapotřebí chránit půdu proti splavování a erozi.

Dunajovické kopce byly vyhlášeny jako národní přírodní památka. Jejich svahy jsou však nadměrně zorněny a terasovitě upraveny. V důsledku intenzivního využívání mají sníženou biodiverzitu. V této oblasti jsou omezeny vodní zdroje.

### **Geomorfologické zařazení**

Území MAS leží v Mikulovské vrchovině, Dyjskosvrateckém úvalu a Dolnomoravském úvalu. Mikulovská vrchovina je oblastí flyše, Dyjskosvratecký úval oblastí neogénu čelní hlubiny a Dolnomoravský úval oblastí neogénu Vídeňské pánve.

## Geologické poměry

Flyšové území tvoří pruh vrchovin a pahorkatin budovaný psamity a pelity (převažující horninou jsou hustopečské slíny a ždánické pískovce). Morfologicky se uplatňují vložky slepenců a v Pavlovských vrších jurské vápence. Pro reliéf jsou charakteristické široce zaoblené hřbety oddělené též širokými údolními se dny, jejichž šířka se dosti rychle mění (kotlinovitá rozšíření). Některé části vápencových bradel Pavlovských vrchů mohou svým vznikem zasahovat až do miocénu. V oblasti neogénu karpatské čelní hlubiny (Dyjskosvratecký úval), převládají jíly a písky bádenského a karpatského stáří. Reliéfem této oblasti jsou ploché pahorkatiny a říční roviny.

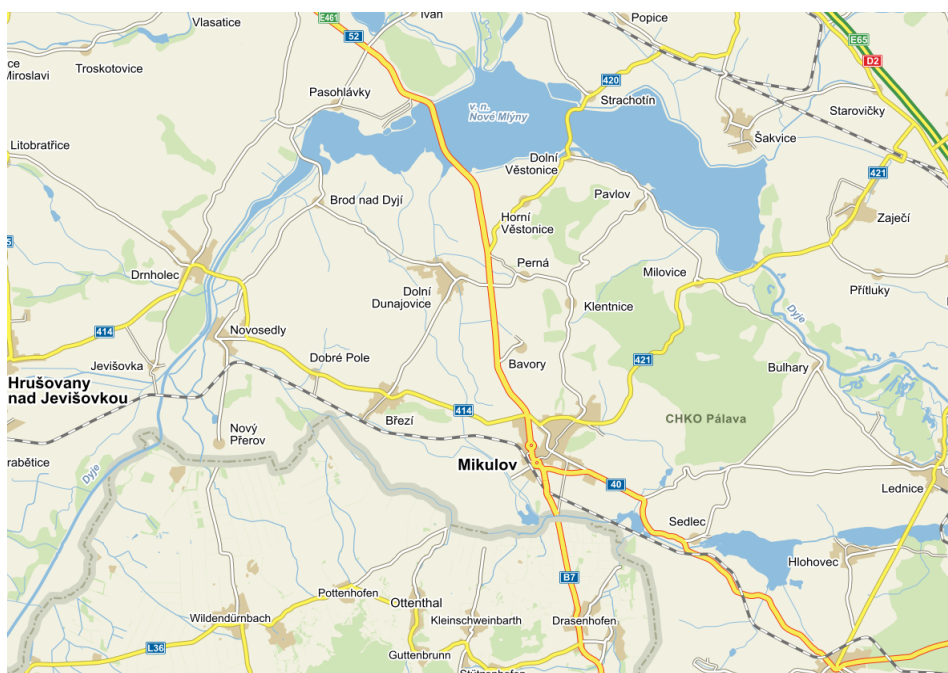
Pahorkatiny jsou z menší části čistě erozně-denudační (Dunajovické kopce na miocénních štěrcích), akumulární (Ivaňská plošina), nebo smíšeného typu (Drnholecká pahorkatina). Ve srovnání s oblastí flyše je reliéf mladší. Vznikl totiž až na ústupu bádenského moře. Reliéf oblasti Vídeňské pánve (Dolnomoravský úval) tvoří erozně-denudační i akumulární plochy, říční nížiny a pahorkatiny. Niva Dyje je charakteristická vrstvami holocenních hlinitých až jílovitých sedimentů, které byly uloženy na nejnižší říční terase.

Z hlediska půdního fondu je pozitivním jevem zejména významné zastoupení speciálních kultur (vinice, sady) v území, které se zde vyskytují díky dobrým klimatickým podmínkám pro hospodaření v zemědělství, vysoké kvalitě zemědělské půdy a velkému množství zemědělské půdy. V území je také vysoký podíl lesů ochranných a lesů zvláštního určení.

Avšak intenzivně využívané zemědělské půdy jsou ohrožené vodní a větrnou erozí. Nepříznivým jevem je také nízký a dále se snižující podíl trvalých travních porostů v krajině, velmi nízký podíl lesů a trvalých travních porostů současně v obcích Dolní Dunajovice, Dolní a Horní Věstonice a Perná.

## Hydrologie území, kvalita a zásoby vody v území

Mapa č. 9: Povodí na území MAS



Zdroj: [www.mapy.cz](http://www.mapy.cz)

## Voda v krajině

Území náleží do přítoku řeky Dyje povodí Moravy. Obec Jevišovka leží na soutoku říčky Jevišovky a Dyje. V roce 1975 – 1988 byla vybudována soustava tří nádrží jako vodní dílo Nové Mlýny. Na dolním toku řeky Dyje a Moravy docházelo každoročně k záplavám a povodňovým škodám. Naopak úrodné půdy v území trpěly suchem. Vodní dílo Nové Mlýny vzniklo díky vodohospodářským opatřením, které tuto situaci řešily. Nové Mlýny jsou složeny ze tří nádrží. První slouží k rekreaci a sportovnímu rybolovu. Střední nádrž je přírodní rezervací s povoleným rybolovem. Třetí nádrž slouží k rekreaci a vodním sportům. K využití zadržené vody byly vybudovány závlahové soustavy. Avšak provedením vodohospodářských zásahů byl vodní režim lužních ekosystémů přeměněn na režim výparný. Realizací tohoto díla prakticky zmizel z Pálavy původní biotop pravidelně zaplavovaného lužního lesa. Zvýšil se trendový odtok srážkové vody, a krajina ztratila takovou retenční schopnost, jakou měla dříve. Zároveň přibyla četnost přívalových srážek. Z krajiny se vypařuje méně vody, protože zásoby vody v krajině jsou menší, než tomu bylo v minulosti. Celoplošný nedostatek vody v krajině způsobuje její rychlejší přehřívání se všemi následky, tedy dochází k vysušování krajiny. Zrychlený odtok hrozí především v území s velkou sklonitostí a nevhodným hospodařením.

Vodní dílo je již od svého vzniku podrobováno všestranné kritice, vyplývající ze střetu rozličných a často protichůdných zájmů – ochrany přírody, zemědělství a cestovního ruchu.

Část plochy Novomlýnských nádrží zasahuje do katastrálních území některých obcí MAS. Na levém břehu je to obec Pasohlávky, na pravém břehu poté obce Brod nad Dyjí, Dolní Dunajovice, Horní Věstonice, Dolní Věstonice, Pavlov a Milovice. Největší podíl se nachází v obcích Dolní Věstonice, Pavlov a Milovice.

V posledních letech došlo k povodňovým situacím v obcích Novosedly, Drnholec (tok Dyje) a Jevišovka (soutok Dyje a Jevišovky). Díky této situaci byla přijata protipovodňová opatření. V obci Novosedly byla vybudována protipovodňová vrata. Na toku řeky Dyje došlo k úpravě hrází.

V důsledku této situace je zapotřebí věnovat pozornost opatřením, která podpoří zadržení vody v krajině, dále také protipovodňovým opatřením. Na území MAS též dochází ke zplavování půdy a vodní erozi, které se musí do budoucna řešit. Protipovodňová opatření jednotlivých obcí MAS, jsou blíže popsána v kapitole 3.12.2.

## Rybníky

Dlouhou historii na území MAS mají rybníky. Nejvýznamnější je rybník Nesyt, na území Sedlece s plochou 296 ha. Rybník je významnou ornitologickou lokalitou a i proto patří do NPR Lednické rybníky. Rybníky též potřebují soustavnou péči, která je nutná pro jejich zachování a dobrý stav.

## Hydrometeorologické poměry

Hydrometeorologické poměry jižní Moravy, tedy i tohoto území, se pohybují v jednotlivých ročních obdobích ve dvou extrémech. V dlouhých teplých a suchých obdobích je zde nedostatek vody. Druhým extrémem je nadbytek vody v době jarních a letních povodní a přívalových dešťů.

## Vodní zdroje

Vodní zdroje jsou v celém území až na výjimky velmi málo vydatné. Výskyt a oběh podzemních vod je podmíněn geologickou stavbou oblasti a petrografickými vlastnostmi hornin. Nejdůležitější jsou z hydrologického hlediska neogenní sedimenty, paleogenní horniny a vápencová bradla jurského stáří. Akumulaci podzemních vod nejvýznamněji ovlivňují štěrkopísčité sedimenty údolních niv řeky Dyje a přilehlých nízkých teras. Štěrkopísčité souvrství dosahují zpravidla 4-6 m, jsou trvale zvodnělá se souvislou hladinou.

Podstatnými jsou i zdroje podzemních vod, které se vyskytují v oblastech budovaných průlinově propustnými neogenními sedimenty.

V katastrálním území Pasohlávky se nachází zdroj přírodní minerální vody, vrt Pasohlávky – 2G.

Nejvýznamnějšími zdroji pitné vody, je jímací území Lednice (řad Mikulov-Sedlec-Bulhary) a prameniště Brod nad Dyjí (skupinový vodovod Dolní Dunajovice). Uvedené zdroje pak doplňuje síť zdrojů místního významu. Pro zásobování obcí Horní Věstonice, Pavlov, Klentnice, Perná, Bavory jsou využívány podzemní vody ve svahových sutích úpatí vápencových ker Pavlovských vrchů. Zdrojem skupinového vodovodu Mikulov jsou čtyři samostatná jímací území, z nichž je nejvýznamnější Lednice.

Převážná část území CHKO Pálava je charakterizována výrazným nedostatkem jak povrchových, tak i podzemních vod. Výjimku představuje část údolní nivy řeky Dyje, která tvoří nejvodnatější část území CHKO.

**Obrázek č. 12: Novomlýnské nádrže, kostel sv. Linharta (Střední Novomlýnská nádrž)**



*Zdroj: Archiv DSO Mikulovsko*



## Ovzduší

Znečištění ovzduší je stále vážný environmentální problém nejen v ČR, ale i v Evropě a po celém světě. Důsledky znečišťování jsou velmi široké. Jsou prokázány přímé negativní účinky látek znečišťujících ovzduší na zdraví obyvatel, zvířat, rostlin, půdu a materiály.

Znečištění venkovního ovzduší je nejčastěji vyvoláno směsí znečišťujících látek emitovaných z celé řady zdrojů: významné stacionární (bodové) zdroje, doprava, plošné zdroje (souhrn malých zdrojů např. lokálních topenišť). Ke znečištění ovzduší na místní úrovni přispívají rovněž znečišťující látky přenášené ze středních a velkých vzdáleností (desítky až stovky kilometrů).

Zásadní roli na znečištění ovzduší hraje geomorfologie území, dopravní zátěž a způsob vytápění. Při použití dřeva a uhlí pro vytápění dochází ke zvýšení emisí částic, polyaromatických uhlovodíků a těžkých kovů. Plynofikace obcí má značný podíl na snížení emisní zátěže ovzduší, především z plošných malých zdrojů znečišťování ovzduší (vytápění domácností apod.). Růst cen plynu se však v posledních letech projevil nárůstem znečištění v důsledku přechodu řady domácností k vytápění jinými druhy paliv nebo případným spoluspalováním komunálního odpadu.

Značnou zátěž životního prostředí představují emise produkované z mobilních zdrojů, především emise oxidů dusíku, VOC a TZL z automobilové dopravy. Nejzatíženější silniční komunikací je silnice I/52 (Brno – Pohořelice – Mikulov – Dolní Rakousko) s průměrnou denní intenzitou přibližně 10 tis. vozidel. Na silnici I/52 nechybí žádné obchvaty, pouze Mikulovem silnice prochází okrajem zastavby, jen výjimečně obytné.

Orientace průmyslu v Mikulově prakticky nezahrnuje těžké výrobní technologie, zastoupen je čteně průmysl potravinářský (vinařské závody). Na západním okraji města Mikulov je situována průmyslová zóna s dispozicí 12 ha. Přípustné využití je pro zařízení výroby a výrobních služeb průmyslových, popřípadě zemědělských, sklady a zařízení velkoobchodu.

Klíčovou úlohu v oblasti hraje zemědělství, které je dominantním zdrojem emisí amoniaku. Celkový příspěvek emisí ze zdrojů REZZO 1-3 nacházejícími se na území okresu Břeclav k celkové sumě emisí Jihomoravského kraje je minimální.

Na celém území MAS je překračován imisní limit pro ochranu lidského zdraví (O3) a imisní limit pro ochranu ekosystémů a vegetace (přízemní ozon). Zvýšené imisní koncentrace přízemního ozonu nejsou výjimečné, k překračování imisních limitů dochází na většině území České republiky.

## Lesy

Na svazích Pálavy a Milovického lesa jsou hodnotné listnaté lesy, tvořené teplomilnými doubravami. Zbytky lužního lesa se nacházejí v okolí Drnholce. Na území ostatních obcí převažují akátové lesíky a větrolamy z topolů.

Následující tabulka popisuje rozlohu lesa ve vlastnictví obcí, která byla zjišťována dotazníkovým šetřením. Již vysazuje či plánuje/má zájem o výsadbu zeleně na svém území podle dotazníkového šetření celkem 11 obcí.

**Tabulka č. 31: Rozloha lesa ve vlastnictví obce (ha)**

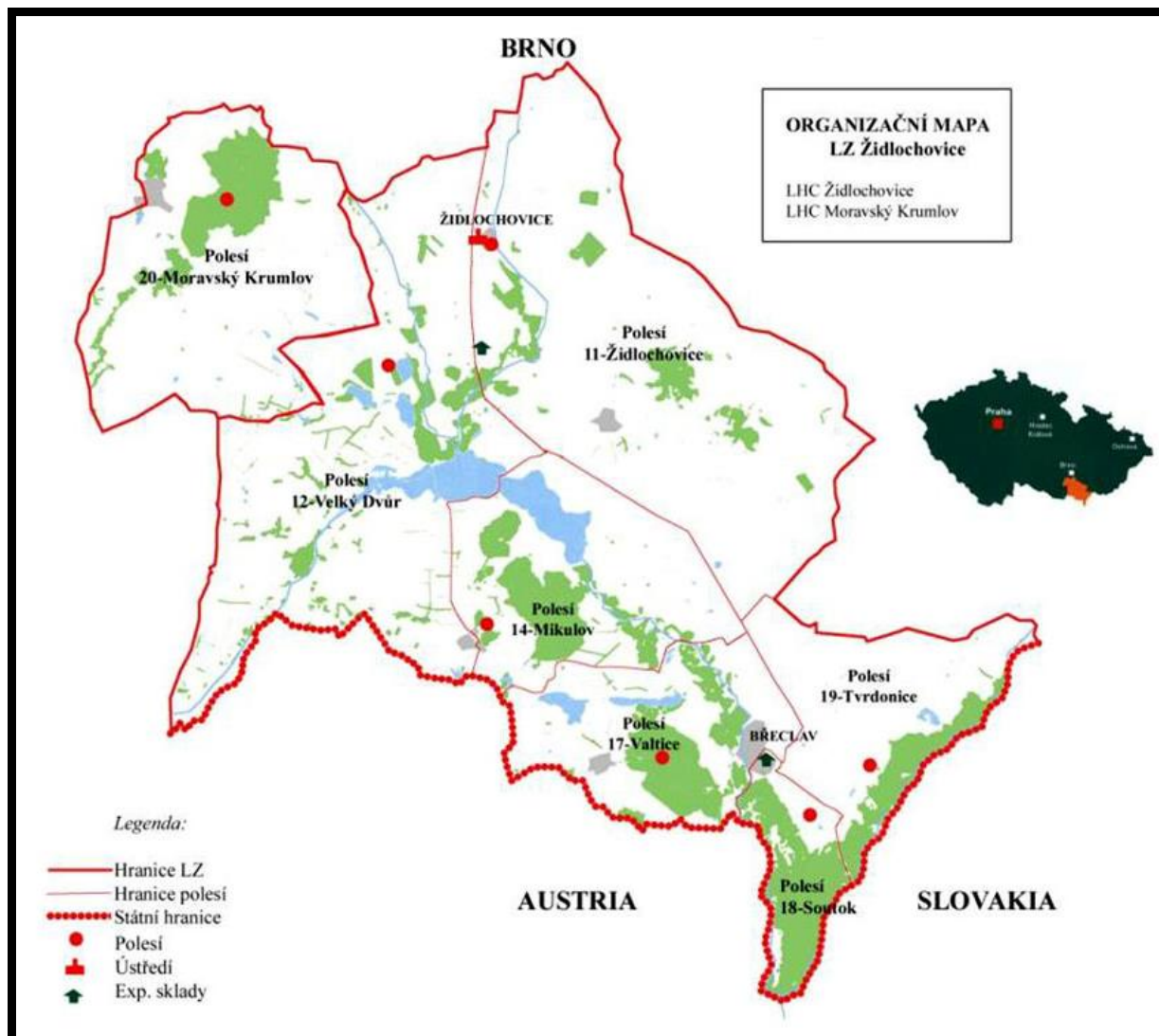
<b>Bavory</b>	10,7412
<b>Brod nad Dyjí</b>	neuvedeno

<b>Břeží</b>	7,8094
<b>Dobré Pole</b>	neuvedeno
<b>Dolní Dunajovice</b>	x
<b>Dolní Věstonice</b>	neuvedeno
<b>Drnholec</b>	30
<b>Horní Věstonice</b>	neuvedeno
<b>Jevišovka</b>	20
<b>Klentnice</b>	2,6284
<b>Mikulov</b>	x
<b>Milovice</b>	x
<b>Novosedly</b>	38
<b>Nový Přerov</b>	2
<b>Pasohlávky</b>	1,8
<b>Pavlov</b>	6,0125
<b>Perná</b>	neuvedeno
<b>Sedlec</b>	Neuvedeno

*Zdroj: Dotazníkové šetření obcí*

Na území MAS se nachází těž lesy se správou LZ Židlochovice v rámci podniku Lesy ČR, s. p. V rámci myslivosti je v dotčeném území významnou oborou Klentnice, která je vyhrazenou honitbou ministerstva zemědělství a právo myslivosti je vyhrazeno Lesům ČR s. p.

Mapa č. 10: Organizační mapa LZ Židlochovice



Zdroj: LZ Židlochovice

Zemědělská půda tvoří na území MAS 63% z celkové plochy území. Rozloha orné půdy převyšuje podíl orné půdy České republiky. Podíl vinic na celkové rozloze území je zásadně vyšší, než je tomu u Jihomoravského kraje a České republiky. Díky zásadní roli zemědělské půdy na území MAS, je zapotřebí věnovat pozornost výsadbě dřevin. Výsadba dřevin musí být v souladu s plánem péče CHKO a bude probíhat dle územních plánů. Výsadba nových dřevin na orné půdě by měla především přispět k zadržování vody v krajině, omezení splavování půdy, a zvýšení ekologické stability území. U zalesněných oblastí jsou též velmi přínosné neproduktivní investice a důraz na lesní infrastrukturu.

### Klimatické poměry

MAS leží v teplé oblasti České republiky a zahrnuje dva klimatické rajóny. Rajón T2 zahrnuje nivu řeky Dyje. Tento rajón se vyznačuje teplým, dlouhým a suchým létem, s velmi krátkým přechodným obdobím. Období jara a podzimu je teplé až mírně teplé. Období zimy je krátké, mírně teplé, suché až hodně suché. Sněhová pokrývka má velmi krátké trvání. Rajón T4 zahrnuje kolinní stupeň v rámci vegetační stupňovitosti. Vyznačuje se dlouhým létem, které je

značně teplé a suché. Přechodné období je velmi krátké. Jaro a podzim jsou teplé, zima krátká, mírně teplá, suchá až hodně suchá s velmi krátkým trváním sněhové pokrývky.

Území MAS je řazeno do teplé a suché oblasti s mírnou zimou a kratším slunečním svitem (okres 2A). Oblast se díky průměrné roční teplotě řadí k nejsušším územím republiky. Minimum srážek spadne většinou v lednu, maximum srážek naopak v červenci. V průběhu roku se někdy objevují velmi suchá období.

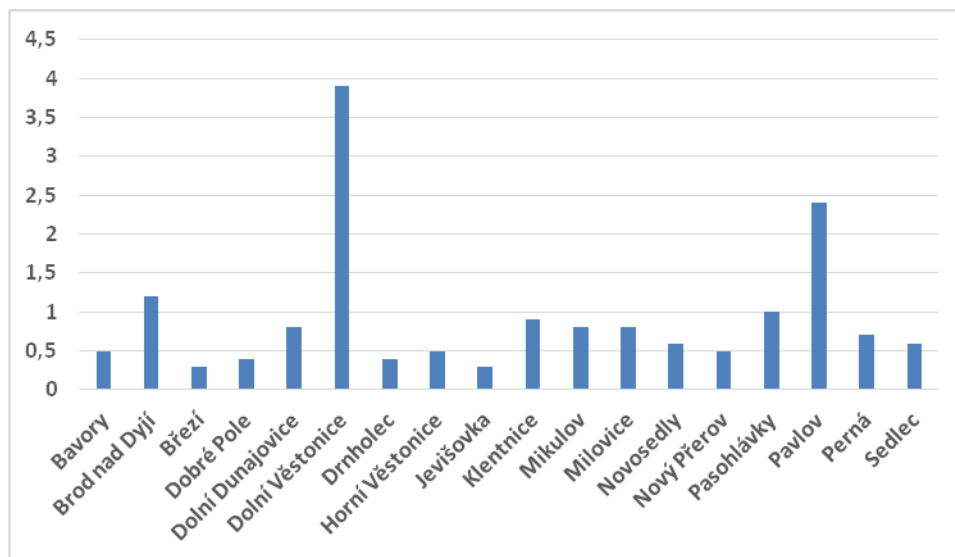
V době od dubna do září spadne 63,3 % celkového ročního úhrnu. Měsíční úhrny srážek podléhají značným výkyvům. V měsících únoru, březnu, dubnu, říjnu a listopadu se vyskytují případy, kdy nebyly zjištěny žádné měřitelné srážky. Podíl sněhových srážek na celkovém srážkovém úhrnu je malý a dosahuje maximálně 20 %.

V jarním období dosahuje průměrná teplota 14°C, v létě 17°C, na podzim 5°C a v zimě - 0,6°C. Průměrná teplota je kolem 9°C.

### Koeficient ekologické stability (KES)

Pro zjištění stavu krajiny z hlediska její vyváženosti a rovnováhy se krajina oceňuje koeficientem ekologické stability. Ekologická stabilita představuje schopnost krajiny samovolnými vnitřními mechanismy vyrovnávat rušivé vlivy vnějších faktorů bez trvalého narušení přírodních mechanismů, tzn. že se systém brání změnám během působení cizího činitele zvenčí nebo se vrací po skončeném působení cizího činitele k normálu. Protože potenciálními nositeli ekologické stability krajiny jsou přirozené ekosystémy, racionální využívání krajiny nejen nevylučuje, ale nutně zahrnuje jejich trvalou existenci. Tento ukazatel umožňuje získat základní informaci o stavu krajiny dané obce a míře problémů, které se v ní vyskytují. Koeficient ekologické stability je poměrové číslo a stanovuje poměr ploch tzv. stabilních a nestabilních krajinotvorných prvků ve zkoumaném území.

**Graf č. 17: Koeficient ekologické stability v roce 2014 (stav k 31. 12.)**



Zdroj: Územně analytické podklady, ČSÚ

V grafu je zobrazen koeficient ekologické stability jednotlivých obcí MAS. V MAS se pohybuje KES ve 14 ze 18 obcí pod stanoveným limitem udržitelnosti (0,9). Nízký je i

celkový KES v území MAS, který má hodnotu 0,70. Celkově lze z tohoto hlediska považovat dosavadní rozvoj území za neudržitelný.

**Tabulka č. 32 Klasifikace území na základě hodnoty KES**

Obec	Krajinný typ
Bavory	A - málo stabilní
Brod nad Dyjí	B - mírně stabilní
Březí	A - málo stabilní
Dobré Pole	A - málo stabilní
Dolní Dunajovice	A - málo stabilní
Dolní Věstonice	C - stabilní
Drnholec	A - málo stabilní
Horní Věstonice	A - málo stabilní
Jevišovka	A - málo stabilní
Klentnice	B - mírně stabilní
Mikulov	A - málo stabilní
Milovice	A - málo stabilní
Novosedly	A - málo stabilní
Nový Přerov	A - málo stabilní
Pavlov	B - mírně stabilní
Perná	A - málo stabilní
Sedlec	A - málo stabilní
PRŮMĚR MAS	A - málo stabilní

Zdroj: ČSÚ

Přírodní a přírodě blízká krajina s převahou ekologicky stabilních struktur a nízkou intenzitou využívání krajiny člověkem se nachází v obci Dolní Věstonice. V celku vyvážená krajina, v níž jsou technické objekty relativně v souladu s dochovanými přírodními strukturami, je v obcích Brod nad Dyjí a Pavlov.

Obci Dolní Věstonice náleží nejpříznivější ekologická stabilita díky nejmenší rozloze orné půdy. Zároveň je územím s největším podílem vodní plochy a vyšším podílem zahrad za celé území MAS. Podstatnou roli na celkové rozloze obce hrají také vinice. Obec Pavlov je druhou nejpříznivější ekologicky stabilní oblastí v rámci území MAS. K příznivé ekologické stabilitě obce Pavlova přispívá vysoký podíl vodní plochy, vinic a lesní půdy tohoto území.

Obce Bavory, Dobré Pole, Dolní Dunajovice, Drnholec, Horní Věstonice, Klentnice, Mikulov, Milovice, Novosedly, Nový Přerov, Pasohlávky, Perná a Sedlec jsou intenzivně využívaným územím, zejména zemědělskou výrobou. V katastrálních územích těchto obcí se projevuje oslabení autoregulačních pochodů v ekosystému, které způsobuje jejich značnou ekologickou labilitu a vyžaduje vysoké vklady dodatkové energie.

Obce Březí a Jevišovka jsou dle výpočtu koeficientu ekologické stability řazeny pod nadprůměrně využívaná území, se zřetelným narušením přírodních struktur. Základní ekologické funkce musí být soustavně nahrazovány technickými zásahy. Vyznačují se nejméně příznivou ekologickou stabilitou území. Tento fakt ovlivňuje především vysoký podíl orné půdy a zastavěné plochy na celkové rozloze těchto obcí.

Zemědělství a vinařství je typické pro tento region. Podíl ploch vinné révy na celkové rozloze území značně převyšuje Jihomoravský kraj a Českou republiku. Podíl orné půdy je na území

MAS větší, než je tomu u České republiky. Vinařství a zemědělství celkově, je pro tuto oblast charakteristické. Území Místní akční skupiny Mikulovsko se řadí mezi regiony s největší produkcí vína v České republice. Právě zemědělská činnost se z podstatné části podílí na celkové ekonomické aktivitě obyvatelstva.

### Staré zátěže a kontaminované plochy

**Tabulka č. 33 Staré zátěže a kontaminované plochy v území MAS**

Obec	Název lokality
Bavory	1 Mikulov - Bavory (Turolď)
Brod nad Dyjí	skláďka Brod nad Dyjí
Březí	skláďka Březí
Dolní Dunajovice	TRANSGAS - PZP Dolní Dunajovice
Dolní Dunajovice	12 Dolní Dunajovice
Drnholec	skláďka Drnholec
Mikulov	HP Mikulov
Mikulov	Chemopetrol k.p.
Mikulov	První brněnská strojírna
Mikulov	VZ 138300
Mikulov	Benzina a.s. ČS PHM Mikulov
Mikulov	BORS, a.s. Mikulov
Mikulov	Statek Procházková
Novosedly	skláďka Novosedly
Nový Přerov	skláďka Nový Přerov
Perná	Transgas - PZP Dolní Dunajovice

Zdroj: ÚAP ORP Mikulov

V území MAS se nachází celkem 16 lokalit postižených starou ekologickou zátěží. Převažují mezi nimi staré skláďky. Nejvíce lokalit se nachází v katastru největší obce MAS – města Mikulova.

### Ochrana životního prostředí

Zcela významné postavení i v rámci celého Jihomoravského kraje má Pálava, která je chráněnou krajinnou oblastí a má statut biosférické rezervace UNESCO.

**Tabulka č. 34: Přehled katastrálních území v CHKO Pálava**

Katastrální území	v CHKO
Bavory, Bulhary, Dolní Věstonice, Horní Věstonice, Mikulov na Moravě, Milovice u Mikulova, Pavlov u Dolních Věstonice, Perná, Nové Mlýny, Sedlec u Mikulova	část
Klentnice	celé

Zdroj: CHKO Pálava

CHKO Pálava svým územím zasahuje do dvou správních obvodů městských úřadů obcí s rozšířenou působností, Městského úřadu Mikulov a Městského úřadu Břeclav.

Pro její kvality je potřeba chránit především její unikátní biotopy, vysokou biodiverzitu a uchovat krajinný ráz. Zemědělsky významné jsou svahy Pálavy, zejména pro pěstování vinné révy, půda by však měla být i při tomto využívání chráněna proti splavování a erozi. Území je velice atraktivní z hlediska cestovního ruchu, ale při zanedbání prosazování šetrné turistiky hrozí přírodě na Pálavě poškození. Podobně jako Pálava jsou i Dunajovické kopce chráněným

územím, a byly vyhlášeny jako národní přírodní památka. Jejich svahy jsou však nadměrně zorněny a terasovitě upraveny a v důsledku intenzivního využívání mají sníženou biodiverzitu. V této oblasti jsou omezené vodní zdroje.

Chráněná krajinná oblast Pálava byla vyhlášena Výnosem Ministerstva kultury ČSR ze dne 19. března 1976 v okrese Břeclav na území o rozloze 83 km<sup>2</sup>. Dekretem UNESCO ze dne 16. 6. 1986 byla vyhláška v hranicích chráněné krajinné oblasti biosférická rezervace Pálava, a tak se zařadila mezi nejcennější přírodní oblasti České republiky.

V září 2003 bylo ke stávající BR přičleněno širší území nivy Dyje, území Lednicko-valtického areálu, Boří les a lužní lesy na soutoku Morav, Dyje a na Tvrdonicku. Vznikla tak nová rozsáhlá biosférická rezervace s názvem Dolní Morava.

Na území CHKO Pálava bylo vyhlášeno několik desítek skladebných prvků územních systémů ekologické stability regionální a nadregionální úrovně. Mezi nejdůležitější prvky se řadí nadregionální biocentrum Děvín a Tabulová, které zahrnují podstatnou část nejcennějších území centrální Pálavy a nadregionální centrum Milovický les.

Do první zóny ochrany maloplošných zvláště chráněných území spadá například slanisko u Nesytu nebo biotop Milovického lesa.

Na území MAS je pod státní ochranou 9 přírodních památek, 2 národní přírodní památky, 3 národní přírodní rezervace a 8 přírodních rezervací. Na území bylo v rámci NATURA 2000 označeno 10 evropsky významných lokalit a 2 ptačí oblasti. První ptačí oblast se rozkládá mezi obcemi Dolní Věstonice, Sedlec a Mikulov. Druhou je střední nádrž vodního díla Nové Mlýny. Celkový přehled přírodních památek je uveden v tabulce spolu s jednotlivými druhy přírodních památek, jejich výčtu a lokalizací.

**Tabulka č. 35: Chráněné přírodní památky, evropsky významné lokality, památné stromy a ptačí oblasti v roce 2015**

Druh památky	Název/počet	Lokalizace na území MAS
<b>Přírodní památka</b>	9	Mikulov, Klentnice, Sedlec, Nový Přerov
<b>Národní přírodní rezervace</b>	Děvín-Kotel-Soutěska	Pavlov, Horní Věstonice, Perná, Klenotnice
	Slanisko u Nesytu	Sedlec
	Tabulová, Růžový vrch, Kočičí kámen	Bavory, Klentnice
<b>Národní přírodní památka</b>	2	Brod nad Dyjí, Březí, Dobré Pole, Dolní Dunajovice, Dolní Věstonice
<b>Přírodní rezervace</b>	8	Sedlec, Milovice, Dobré Pole, Novosedly, Mikulov, Dolní Věstonice
<b>Evropsky významné lokality</b>	10	Dolní Věstonice, Horní Věstonice, Klentnice, Perná, Mikulov, Milovice, Pavlov, Sedlec, Bavory, Perná, Březí, Brod nad Dyjí, Dolní Dunajovice, Dobré Pole, Pasohlávky
<b>Památné stromy</b>	7	Mikulov, Dolní Věstonice, Klentnice, Horní Věstonice
<b>Ptačí oblast</b>	2	Dolní Věstonice, Sedlec, Mikulov, Pasohlávky

Zdroj: Agentura ochrany přírody a krajiny, Registr objektů ÚSOP

Obrázek č. 13: CHKO Pálava



Zdroj: Archiv DSO Mikulovsko

### Invazivní a expanzivní druhy rostlin

Invazivními druhy rostlin, které se vyskytují na území MAS, jsou trnovník akát (*Robinia pseudacacia*), Pajasan žláznatý (*Ailanthus altissima*), Hvězdnice kopinatá (*Aster lanceolatus*), slunečnice hlíznatá (topinambur) (*Helianthus tuberosus*), Křídlatka sachalinská (*Reynoutria sachalinensis*), Kustovnice cizí (*Lycium barbarum*) a Boryt barvířský pravý (*Isatis tinctoria* subsp. *tinctoria*).

Kromě výše uvedených druhů lze dále poukázat na javor jasanolistý (*Acer negundo*) a jasan pensylvánský (*Fraxinus pennsylvanica*), dvě severoamerické dřeviny, které představují problém především v lužních lesích podél Dyje.

V dřívějších letech se území MAS také potýkalo s invazivními druhy křídlatky a bolševníku. V současnosti je situace stabilizována. Do budoucna však nelze vyloučit další výskyt.

Jako expanzivní druhy rostlin na území MAS lze označit Jasan ztepilý (*Fraxinus excelsior*), Třtina křovištní: (*Calamagrostis epigejos*) a Bez chebdí (*Sambucus ebulus*).

### Závěry pro SWOT:

- T2
- T8 – intenzivně využívaným územím, zejména zemědělskou výrobou se projevuje oslabení autoregulačních pochodů v ekosystému
- T9 – intenzivně využívaným územím, zejména zemědělskou výrobou se projevuje oslabení autoregulačních pochodů v ekosystému
- S15 – na území MAS je pod státní ochranou 9 přírodních památek, 2 národní přírodní památky, 3 národní přírodní rezervace a 8 přírodních rezervací.



- W18 – jeden z nejsušších regionů v ČR (malá vydatnost vodních zdrojů)

## 3.12. Technická infrastruktura

### 3.12.1. Odpadové hospodářství

Na území MAS zajišťují svoz odpadů dvě svozové společnosti. Stoprocentními vlastníky těchto společností jsou obce. Svozová společnost STKO, spol. s.r.o. (dále jen STKO) zajišťuje svoz 16 obcím ze správního obvodu Mikulov a obce Pasohlávky. Pod svozovou společnost Hantály a.s. (dále jen Hantály) spadá obec Milovice.

Společnost STKO postupně zavádí do některých obcí systém ISNO. Každá zapojená domácnost obdrží od svozové společnosti sběrné nádoby (za úplatu), bioodpad, plasty a papír (zdarma). Svážené nádoby jsou opatřeny čipem s číselným kódem, který se, při výsypu, načte, a uloží do databáze. Takto se uloží informace, jak která domácnost třídí. Podle celkového objemu a poměru tříděného a směsného odpadu se domácnostem připisují bonusy. Tento systém má však slabou stránku v podobě vázících zařízení na svozových vozidlech. Ne všechna svozová vozidla disponují těmito vázícími zařízeními. Proto část odpadu (především TKO) není vážen, ale vypočítává se podílově. Do dalších let je potřebné opatřit zbylá vozidla vázícími zařízeními a rozšířit systém ISNO do dalších obcí MAS.

#### Sběrné dvory

V oblasti MAS se nachází 5 sběrných dvorů. Tyto sběrné dvory jsou provozovány v obcích Pasohlávky, Mikulov, Drnholec, Perná a Klentnice. Některé obce by uvítaly další sběrné místo pro jejich obec. K problému též dochází v hlavní turistické sezoně, kdy přijíždí značné množství turistů. Podle evidence Turistického informačního centra v Mikulově se v minulých letech počet návštěvníků stále navyšoval. S tímto narůstajícím trendem lze počítat i do budoucna. S navyšujícím se počtem turistů dochází k vyšším potřebám sběrných míst na odpad. V některých obcích byla vybudována sběrná místa. Místa zřizují samotné obce pro zlepšení služeb občanů.

Nedostatek sběrných míst uvedla v dotazníkovém šetření obec Brod nad Dyjí a především město Mikulov. V Mikulově bude zapotřebí dobudovat několik nových sběrných míst.

#### Koncová zařízení – třídící linky na separovaný odpad využívané obcemi

Na území se nenachází žádná třídící linka. Společnost STKO, spol. s.r.o. sice provádí ruční dotřídění, ale nelze toto třídění považovat za třídící linku jako takovou. Odpad se dopravuje do třídících linek v Brně a Znojmě. V Brně je tříděn a zpracováván odpad typu papíru, plasty a kompozitních nápojových obalů. Ve Znojmě se nakládá s plasty.

#### Zařízení pro nakládání s BRO

Pro občany místních obcí byly zajištěny sběrné nádoby na bioodpad. Tříděním biologicky rozložitelného odpadu, se snaží obce přispívat k naplňování cílů POH, pro nakládání s BRKO. V obci Bavory byla vybudována kompostárna, kam je odpad svážen. Tato kompostárna je však vlastněna soukromou osobou. Do budoucna je v plánu některých obcí vybudovat svou vlastní kompostárnu.

#### Spalovny, zařízení ZEVO

Na území se nenachází žádná spalovna, ani žádné zařízení pro energetické využití odpadu (ZEVO). Nejbližší zařízení ZEVO pro energetické využití odpadu se nachází v Brně. Toto zařízení je spádově nejdostupnější. Do tohoto zařízení přichází nevytríděný odpad jak ze společnosti STKO, tak i společnosti Hantály.

### **Skládky**

Na území MAS se nenachází žádná skládka. Dříve byla umístěna skládka společnosti STKO v katastrálním území městyse Drnholec. Ta však byla uzavřena z důvodu využití kapacity. Skládka byla rekultivována. V současné době se sváží odpad na skládku v Žabčicích.

### **Černé skládky odpadů**

V současnosti nemají obce výraznější problémy s černými skládkami a snaží se v podstatě ihned tento problém po nálezu řešit. Avšak je nutné brát hrozbu tohoto problému v úvahu a vytvářet preventivní či následná opatření.

Jako převažující způsob nakládání s odpady v rámci obcí na území MAS je spalování odpadu v zařízení pro energetické využití odpadu. Dále následuje svoz odpadu do třídících linek a kompostárny, a jeho materiálové využití. Nejméně využívaný způsob nakládání s odpady je skládkování. Je důležité především předcházet vzniku odpadu, zkvalitnit jeho třídění a zajistit dostatek sběrných míst a nádob, včetně zařízení s nakládání s odpady.

## **3.12.2. Kanalizace, ČOV, protipovodňová opatření a další**

### **Plynofikace**

Na území je několik energetických rozvodů. Plyn je přiváděn přivaděči do celého území mimo obec Bavory. Obec Pasohlávky je pouze částečně plynofikována z důvodu malé poptávky občanů. Obec byla v minulosti elektrifikována. Na území MAS se nenachází žádné základní zdroje. Stav plynofikace obcí je spíše nadprůměrný a v celkově dobrém stavu. Obce v dotazníkovém šetření neuváděly žádné větší problémy. Nutnými opatřeními obcí však bude dobudování plynofikace v rámci nové zástavby.

### **Pokrytí signálem**

Pokrytí signálem telekomunikačních sítí a internetem je v nadpoloviční většině obcí dobrý. Problémy se signálem (alespoň u jednoho operátora) uvedly obce Nový Přerov, Dobré Pole, Dolní Věstonice, Klentnice, Jevišovka, Bavory a Brod nad Dyjí. U internetového připojení uvedly dvě obce vybudování síťového optického kabelu. Kvalita připojení k internetu se různí dle jednotlivých obcí. Vzhledem ke zvyšujícímu se počtu osob využívajících internet a důležitosti telekomunikačního připojení, je zapotřebí tyto nedostatky řešit.

### **Vodovody**

Všechny obce regionu MAS jsou napojeny na veřejné (skupinové) vodovody, jejichž provozovatelem je společnost Vodovody a kanalizace Břeclav, a. s. Technický stav vodovodní sítě je v různém technickém stavu. Dobrý stav vodovodu uvedlo 7 obcí, s nevyhovujícím stavem vodovodu se potýká 5 obcí. Vodovod se bude muset v některých obcích rozšiřovat díky nové zástavbě.

Nutnými opatřeními bude dobudování vodovodní sítě do nové zástavby obcí.

## ČOV

Většina obcí místní akční skupiny jsou zajištěny ČOV mimo obce Bavory a Klentnice. Obec Klentnice plánuje v nejbližší době přípojku na Mikulov. Obce Horní Věstonice, Dolní Věstonice, Milovice, Novosedly, Nový Přerov a Pavlov mají společnou ČOV s jinou obcí. V dotazníkovém šetření většina obcí nevedla nutnost oprav čistíren, jedna obec projevila potřebu investic do opravy technologií.

## Kanalizace

Kanalizace byla vybudována ve všech obcích regionu. Obec Bavory a Klentnice mají kanalizaci dešťovou. Obce Brod nad Dyjí, Dolní Věstonice, Milovice, Nový Přerov a Sedlec naopak pouze kanalizaci splaškovou. Ostatním obcím náleží kanalizace jak splašková, tak i dešťová, a to buď společná či oddělená. Dle dotazníkového šetření většina obcí nevedla žádné větší problémy s kanalizační sítí. Dvě obce uvedly potřebu investic do stávající kanalizace. Hlavními opatřeními obcí v rámci kanalizace bude rozšiřování kanalizace díky nové zástavbě či developerské činnosti. Ve městě Mikulově není jedna ulice odkanalizována.

**Tabulka č. 36: Technická infrastruktura v obcích Místní akční skupiny Mikulovsko v roce 2015**

	Kanalizace	ČOV	Plynofikace
<b>Bavory</b>	Dešťová	Ne	ne
<b>Brod nad Dyjí</b>	Splašková	Samostatná ČOV pro obec	ano
<b>Březí</b>		Samostatná ČOV pro obec	ano
<b>Dobré Pole</b>	Splašková, dešťová	Samostatná ČOV pro obec	ano
<b>Dolní Dunajovice</b>	Splašková, dešťová - společná	Samostatná ČOV pro obec	ano
<b>Dolní Věstonice</b>	Splašková	ČOV společná s Horními Věstonicemi	ano
<b>Drnholec</b>	Splašková, dešťová - společná	Samostatná ČOV pro obec	ano
<b>Horní Věstonice</b>	Splašková, dešťová	ČOV společná s Dolními Věstonicemi	ano
<b>Jevišovka</b>	Splašková, dešťová - společná	Samostatná ČOV pro obec	ano
<b>Klentnice</b>	Dešťová	ne	ano
<b>Mikulov</b>	Splašková, dešťová – vesměs společná	Samostatná ČOV pro obec	ano
<b>Milovice</b>	Splašková	ČOV společná s Pavlovem	ano
<b>Novosedly</b>	Splašková, dešťová	ČOV společná s Novým Přerovem	ano
<b>Nový Přerov</b>	Splašková	ČOV společná s obcí Novosedly	ano
<b>Pasohlávky</b>	Splašková, dešťová	Samostatná ČOV pro obec	částečně
<b>Pavlov</b>	Splašková, dešťová	ČOV společná s Milovicemi	ano
<b>Perná</b>	Splašková, dešťová - společná	Samostatná ČOV pro obec	ano
<b>Sedlec</b>	Splašková	Samostatná ČOV pro obec	ano

Zdroj: Dotazníkové šetření obcí

Alternativní zdroje energie jsou v současnosti využívány pouze lokálně soukromými subjekty a občany. Jde především o využívání tepelných čerpadel a solární energie. Vzhledem k převažujícímu zemědělskému charakteru krajiny lze v budoucnu uvažovat především o

rozvoji využívání biomasy jako zdroje energie. Ve všech případech budování nových energetických zdrojů je však nutné brát v potaz zařazení velké části území regionu MAS do sítě chráněných území NATURA 2000.

### **Protipovodňová opatření**

V posledních letech došlo na území také k povodňovým situacím, kdy došlo k ohrožení obcí Novosedly, Drnholec (tok Dyje) a Jevišovka (soutok Dyje a Jevišovky) – z tohoto důvodu byla přijata protipovodňová opatření – v obci Novosedly byla vybudována protipovodňová vrata, dále pak došlo na toku Dyje k úpravě hrází řeky. V návaznosti na odpovědi obcí byla další protipovodňová opatření realizována v obcích Dolní Dunajovice, Nový Přerov, Březí a Mikulov. Dolní Dunajovice se zasadily o údržbu potoka. V Novém Přerově byla vybudována odvodňovací kanalizace kvůli přívalovým dešťům, v obci Březí odvodňovací kanál. Obec Jevišovka pracuje na projektu ochrany obyvatel při rozlivu řeky Jevišovky. Obec Sedlec řeší prevenci proti lokálním záplavám. V návaznosti na možnost záplav, splavování půdy či erozi by měla být protipovodňová opatření dále rozšířena a doplněna.

### **Veřejné osvětlení**

Veřejné osvětlení je důležitým aspektem občanské vybavenosti obcí, avšak v obcích MAS není vždy ve vyhovujícím stavu. V 9 obcích byl uveden stav osvětlení jako dobrý, avšak ve zbylých je potřebná oprava, obnova či rekonstrukce. Na některých územích bude nutné též dobudování veřejného osvětlení.

### **Veřejná prostranství**

Dotazníkové šetření pro obce bylo též zaměřeno na problematiku veřejného prostranství, které musí obce stále udržovat, a s touto údržbou se pojí mnoho potřeb. Téměř všechny obce MAS se potýkají s problémy a potřebami veřejného prostranství. Více než polovina obcí řeší problematiku zeleně v obcích. Jedná se o obnovu, údržbu a dosazování zeleně.

Dále se jedná o poškozování a ničení veřejného prostranství, zajištění pořádku a čistoty, nedostatek parkovacích míst, parkování na zelených plochách, odbahnění rybníka, odvodnění obecního kanálu, meliorační problémy, údržba inventáře, odpadkové koše, odpočinková místa, lavičky a další.

### **Závěry pro SWOT:**

- S16 – na území MAS je zajištěn moderní systém svozu TKO včetně třídění odpadu, který zajišťuje společnost vlastněná obcemi
- W20 – v některých obcích je nedostatečné pokrytí signálem telekomunikačních sítí

## 4. SWOT analýza

SWOT analýza vychází z výstupů a dílčích závěrů situační analýzy a přináší souhrnné hodnocení silných (S) a slabých (W) stránek a příležitostí (O) a ohrožení (T) pro realizaci rozvoje území. Představuje základ pro formulaci strategických cílů, priorit a rozvojových aktivit a pro identifikaci negativních tendencí rozvoje (W a T) a rozvojového potenciálu (S a O).

Silné stránky		Slabé stránky	
S1	vysoký podíl kvalitní orné půdy na území MAS	W1	stárnoucí populace mikroregionu
S2	největší vinařská oblast v ČR	W2	nízká vzdělanost obyvatelstva
S3	velký podíl vodních ploch na území MAS	W3	úbytek kvalitní orné půdy
S4	diverzifikovaná struktura hospodářství, tzn. větší stabilita při hospodářských výkyvech	W4	nedostatečná doplňková infrastruktura pro IDS a turistické cíle (chybějící odstavná parkoviště a přestupní terminály, špatný stav zastávek)
S5	vysoký podíl vinařství	W5	nedostavěný úsek dálnice Brno – Vídeň procházející územím MAS
S6	růst počtu podnikatelských subjektů	W6	špatný technický stav cyklostezek a cyklotras, vč. nedobudované celé sítě se zázemím
S7	zaveden integrovaný dopravní systém (IDS)	W7	vysoká nezaměstnanost napříč územím MAS především v malých obcích
S8	na území MAS je rozvinutá síť zdravotnických zařízení	W8	vysoký podíl osob znevýhodněných na trhu práce
S9	velké množství kulturních památek, archeologických nalezišť, sakrálních staveb a ostatní kulturní zařízení (kina, knihovny, apod.)	W9	absence terénní pomoci sociálních pracovníků a dobrovolnické služby
S10	relativně rozvinutá sportovní infrastruktura	W10	nedostatečná kapacita mateřských škol
S11	silné zastoupení zájmové a spolkové činnosti	W11	špatný stavebnětechnický stav školních budov (ZŠ i MŠ)
S12	velký počet folklórních tradic a akcí	W12	zastaralé vybavení škol – učební pomůcky, IT technika, odborné učebny
S13	dostatečné pokrytí území složkami integrovaného záchranného systému	W13	nedostatečná výuka polytechnického vzdělávání
S14	velmi rozvinutá turistická infrastruktura	W14	absence koncepčního plánování a řízení vzdělávání na území ORP
S15	na území MAS je pod státní ochranou 9 přírodních památek, 2 národní přírodní památky, 3 národní přírodní rezervace a 8 přírodních rezervací	W15	špatný stavebnětechnický stav některých památek a kulturních zařízení
S16	na území MAS je zajištěn moderní	W16	existence brownfieldů na území

	system svozů TKO včetně třídění odpadu, který zajišťuje společnost vlastněná obcemi		některých obcí
		W17	v některých obcích na území MAS chybí sociální byty
		W18	jeden z nejsušších regionů v ČR
		W19	v některých obcích absence strategického plánování
		W20	v některých obcích je nedostatečné pokrytí signálem telekomunikačních sítí

Příležitosti		Hrozby	
O1	možnost rozvíjet cestovní ruch v souvislosti s vinařstvím a vodními sporty a aktivitami	T1	zabíráním kvalitní zemědělské půdy hrozí úbytek pracovních míst v zemědělství, zhoršení životního prostředí pro floru i faunu
O2	možnost využití potenciálu cyklostezek a cyklotras s vinařskou tematikou	T2	eroze půdy a s tím spojené snížení kvality půdy, prašnosti v ovzduší a hrozba povodní
O3	možnost zapojení dalších aktérů do vzdělávání (zřizovatelé škol, rodiče, neziskové organizace, podnikatelská sféra)	T3	zvyšující se zatížení automobilovou dopravou – především úsek R52
O4	možnost využít EISF pro zlepšení školské infrastruktury (školní budovy, vybavení, budování znalostních kapacit, nové vzdělávací projekty a centra)	T4	zhoršení životního prostředí po dostavbě dálnice R52
O5	velký potenciál rozvíjet cestovní ruch založený na návštěvnosti kulturních památek a zařízení a kulturních akcí v souvislosti s lidovými tradicemi	T5	nárůst seniorské složky populace na dotčeném území (také v rámci okolních regionů a celé ČR) může docházet k vyšší potřebě sociální péče
O6	možnost využití EISF pro obnovu kulturních památek a zařízení a zachování lidových tradic	T6	snížování kvality výuky žáků z důvodu nedostatečné vybavenosti moderními pomůckami
O7	možnost využití potenciálu sportovní infrastruktury pro zvýšení návštěvnosti regionu	T7	zvýšená hrozba požárů v obdobích sucha
O8	možnost využití EISF pro rekonstrukce brownfieldů	T8	intenzivně využívaným územím, zejména zemědělskou výrobou se projevuje oslabení autoregulačních pochodů v ekosystému
O9	turisticky vyhledávaný region (krajina, příroda)		na území MAS je pod státní ochranou 9 přírodních památek, 2 národní přírodní památky, 3 národní přírodní rezervace a 8 přírodních rezervací

O10	blízkost významných turistických cílů (LVA, Rakousko, Podýjí)		
-----	---	--	--

## 5. Analýza potřeb a problémů

### 5.1. Školství

Na území MAS bylo zřízeno celkem 16 mateřských škol, 11 základních škol, základní umělecká škola, základní škola speciální, středisko volného času a gymnázium, které bylo sloučeno se středním odborným učilištěm. U všech mateřských a většiny základních škol, jsou zřizovateli obce. Základní škola speciální, Základní umělecká škola a Gymnázium, SOŠ a SOU Mikulov, byly zřízeny Jihomoravským krajem.

#### *Základní školy*

Největší soustředěnost základních a mateřských škol je v Mikulově. Nachází se zde 2 mateřské a 3 základní školy, z nich je jedna zřízena Jihomoravským krajem. Hlavním problémem základních škol je potřebné vybavení a stav učeben, včetně stavu budov a prostranství (sportovní hřiště). U některých škol je též potřebné rozšíření prostor o odborné učebny, či rekonstrukci současných odborných učeben. Tyto potřeby jsou blíže popsány v analytické části oblasti školství. Po vyhodnocení dotazníkového šetření pro základní školy, je zapotřebí se také zaměřit na zajištění vybavení a prostor pro děti se SVP, zkvalitnění bezpečnostního systému a zlepšení internetového připojení a konektivity škol.

V základních školách je provozováno také zájmové vzdělávání a probíhá spolupráce mezi školami. Zájmové vzdělávání a spolupráci mezi školami je důležitou součástí vzdělání a aktivit dětí, které mohou rozvíjet svoje dovednosti a nabírat zkušenosti. Proto by měla být i tato činnosti základních škol podporována a rozvíjena.

DDM Mikulov již několikátým rokem realizuje příměstský tábor, který je velmi úspěšný. Rozšířením počtu příměstských táborů a jejich naplně umožní dětem smysluplně a aktivně trávit svůj volný čas.

Všechny základní školy MAS provozují družinu mimo jednu základní školu v Mikulově, která namísto družiny provozuje školní klub. Na území MAS jsou v provozu pouze 3 školní kluby. Důležité je zajistit dostatečný provoz školních družin a školních klubů, s dostatečnou kapacitou. Školní družiny a školní kluby umožní dětem smysluplně strávit svůj volný čas a podpořit pečující osoby o děti v pracovním procesu.

#### *Mateřské školy*

Mateřské školy se především v Mikulově, ale i v některých dalších obcích potýkají s nedostatečnou kapacitou, a musí některé žádosti o zařazení dítěte odmítnout. S tímto problémem prozatím pomáhají mateřské školy menších obcí, které si děti převezmou, a doplní tak svou kapacitu. Jako částečné řešení této situace vzniklo v roce 2014 dětské centrum v Mikulově. Je zde pečováno o děti ve věku 2 – 3 let, dále o děti starší, které nebyly z kapacitních důvodů umístěny do MŠ. Dětské centrum také nabízí služby v podobě víkendového hlídání dětí chůvami. Toto centrum je však pouze jediné na území MAS. Centrum vzniklo a je udržováno soustavným úsilím realizátorů.

Další neméně důležité potřeby mateřských škol se projevují v podobě rekonstrukce budov, vnitřních prostor, vybavení, nábytku a dětských hřišť.

Po vyhodnocení dotazníkového šetření jsou částečně nebo vůbec zajištěny prostory a vybavení pro děti se SVP.

Kvalita výuky se odvíjí od znalostí a zkušeností pedagogů a tím také umístování dětí do mateřských a základních škol. Pedagogům by mělo být umožněno vzdělávání, pro zvyšování jejich znalostí a přehledu o různých problematikách a trendech.

### Souhrn potřeb:

- Zajištění dostatečného technického stavu budov, zázemí a vybavení základních a mateřských škol (vybavení pro děti s SVP)
- Doplnění odborných učeben
- Navýšení kapacity mateřských škol
- Zajištění dostatečné infrastruktury zařízení pro děti od 3 let
- Podpora zájmového a neformálního vzdělávání, celoživotního učení
- Podpora školních družin a školních klubů
- Rozšíření a podpora příměstských táborů
- Zajištění vzdělávání pedagogů

### Lze řešit z ESI fondů pro období 2014 – 2020:

<b>IROP:</b>	4.1 Posílení komunitně vedeného místního rozvoje za účelem zvýšení kvality života ve venkovských oblastech a aktivizace místního potenciálu ➤ <b>SC. 2.4</b> Naplňování tohoto cíle bude též řešeno tvorbou místních akčních plánů v oblasti vzdělávání. Místní akční skupina Mikulovsko bude zapojena do tvorby místních akčních plánů. S touto oblastí bude pojena také animační činnost MAS.
<b>OP Z:</b>	Priorita 2. Investiční priorita 2.3, Specifický cíl 2.3.1 - Zvýšit zapojení lokálních aktérů do řešení problémů nezaměstnanosti a sociálního začleňování ve venkovských oblastech ➤ <b>Prorodinná opatření</b>

## 5.2. Sociální služby a sociální začleňování

Na území MAS mají své sídlo 4 sociální zařízení. Jedná se o občanské sdružení Denního stacionáře Biliculum v Mikulově, Domov pro osoby se zdravotním postižením Srdce v domě v Klentnici, Domov pro seniory G-centrum v Mikulově a Domov se zvláštním režimem v Jevišovce, zřízen společností SENIORPROJEKT s. r. o.

Domov pro osoby se zdravotním postižením Srdce v domě byl zřízen Jihomoravským krajem, Domov pro seniory městem Mikulovem a Domov se zvláštním režimem společností SENIORPROJEKT s. r. o.

Sociální oblast se dlouhodobě potýká s nedostatkem kapacity pro své klienty a potřebným vybavením. Problémy jsou i s absencí některých sociálních služeb, zařízení pro znevýhodněné skupiny osob a dobrovolnictvím.



U denního stacionáře je zapotřebí rekonstrukce a vybavení stávající prostor a nákup velmi potřebného zařízení. Denní stacionář také provozuje Sociálně aktivizační služby pro rodiny s dětmi STONOŽKA, které též potřebují podporu pro svůj rozvoj a kvalitní poskytované služby. Sociálně aktivizační služby pro rodiny s dětmi STONOŽKA je jediná služba tohoto druhu na celém území.

Domov pro seniory se potýká s nedostatečnou kapacitou. Rozšíření kapacity musí být spojeno s komplexním zajištěním vybavení.

Na území MAS nebylo doposud zřízeno žádné komunitní centrum. Komunitní centra by podpořila místní komunitu a doplnila sociální služby na území. Území se potýká také s vysokou nezaměstnaností. Nezaměstnanost sebou pojí počet znevýhodněných osob MAS. Místní tradice a aktivity mají na území MAS také své nezastupitelné místo.

Ve třech obcích MAS Mikulovska byly vybudovány sociální byty, ve Městě Mikulov je v současnosti 300 bytů, které se však nerozlišují jako sociální. Zájem o nové sociální byty projevil 4 obce, a další 2 již mají v plánu novou realizaci.

Po konzultaci s úřadem práce Mikulov bylo zjištěno, že na území MAS doposud není v činnosti žádný sociální podnik, který by zaměstnával osoby znevýhodněné na trhu práce. Bohužel při vysoké nezaměstnanosti na tomto území tímto způsobem nejsou podpořeny znevýhodněné osoby.

#### Souhrn potřeb:

- Zajištění dostatečné a kvalitní infrastruktury sociálních služeb spolu s kapacitou
- Zajištění bližší spolupráce s poskytovateli sociálních služeb z jiných ORP
- Rozvoj dobrovolnictví, spolupráce s dobrovolníky z jiných ORP
- Vybudování komunitních center a zajištění komunitní práce
- Rozšíření kapacit sociálních bytů
- Zřízení sociálních podniků

*Lze řešit z ESI fondů pro období 2014 – 2020:*

<b>IROP:</b>	4.1 Posílení komunitně vedeného místního rozvoje za účelem zvýšení kvality života ve venkovských oblastech a aktivizace místního potenciálu ➤ SC 2.1 ➤ SC 2.2
<b>OP Z:</b>	Prioritní osa 2. Investiční priorita 2.3, Specifický cíl 2.3.1 - Zvýšit zapojení lokálních aktérů do řešení problémů nezaměstnanosti a sociálního začleňování ve venkovských oblastech ➤ <b>Sociální služby a sociální začleňování</b>

### 5.3. Životní prostředí, zemědělství, potravinářství a lesnictví

Na území MAS, ale i na celé jižní Moravě je významnou chráněná krajinná oblast Pálava, která je charakteristická mnoha přírodními památkami, zříceninami hradů a vápencovými bradly.

Díky vodohospodářským úpravám byly vybudovány Novomlýnské nádrže, které jsou zásadním vodním dílem v oblasti. Avšak toto dílo značně ovlivnilo přírodní podmínky území.

Vodní režim lužních ekosystémů byl přeměněn na režim výparný. Realizací tohoto díla prakticky zmizel z Pálavy původní biotop pravidelně zaplavovaného lužního lesa. Zvýšil se trendový odtok srážkové vody, a krajina ztratila takovou retenční schopnost, jakou měla dříve. Zároveň přibyla četnost přívalových srážek. V některých obcích byla vybudována protipovodňová opatření. Celoplošný nedostatek vody v krajině způsobuje její rychlejší přehřívání se všemi následky, tedy dochází k vysušování krajiny. Zrychlený odtok hrozí především v územích s velkou sklonitostí a nevhodným hospodařením. Z tohoto důvodu je zapotřebí věnovat pozornost opatřením proti suchu a zrychlenému odtoku vody z krajiny, zároveň tak opatřením proti povodním, splavování půdy a vodní erozi.

Dlouho tradici mají na Mikulovsku též rybníky. Aby se úroveň kvality rybníků a jejich tradice zachovala, je nutné jim věnovat soustavnou péči.

MAS se potýká s některými druhy invazivních a extenzivních druhů rostlin, které jsou uvedeny v analytické části. Pokud by nedošlo ke včasné likvidaci, mohlo by dojít k narušení současných druhů rostlin, a způsobit značné komplikace.

Pro kvalitní životní prostředí je nutné udržovat, ale i také rozšiřovat systémy ekologické stability místních obcí a snažit se o zachování přirozených ekosystémů. Důležitá je zeleň v obcích, která plní nemalou úlohu. Některé obce řeší problémy starých dřevin, u kterých je nutná obnova. Dále vysazování dřevin v dalších částech obcí, např. liniové výsadby podél komunikací. Zeleň se musí také celoročně udržovat.

Nemalou roli hrají též turisté v území. Oblast je velmi atraktivní v rámci cestovního ruchu, a každoročně místní obce a CHKO Pálavu navštíví mnoho turistů. Usměrnování turistů je podstatná úloha obcí a správy CHKO, pro udržení životního prostředí. A to i v rámci zajištění dostatku sběrných míst a odpadkových košů. S tímto problémem se potýká jak město Mikulov, tak i turisticky navštěvované obce.

Zemědělská půda tvoří na území MAS 63% z celkové plochy území. Rozloha orné půdy převyšuje podíl orné půdy České republiky. Podíl vinic na celkové rozloze území je zásadně vyšší, než je tomu u Jihomoravského kraje a České republiky. Díky zásadní roli zemědělské půdy na území MAS, je zapotřebí věnovat pozornost výsadbě dřevin podle územních plánů. Toto opatření přispěje ke zvýšení retenční schopnosti krajiny a k omezení splavování půdy. U zalesněných oblastí by měly být též podpořeny neproduktivní investice a lesnická infrastruktura.

V rámci dotazníkového šetření byl mimo jiné zjišťován stav společných zařízení. Potřeby u společných zařízení projevilo celkem 17 obcí z 18 obcí Místní akční skupiny Mikulovska. Především se jedná o zpevnění, opravu a další potřebná opatření na polních cestách, dále jde také o problematiku větrolamů.

Komplexní pozemkové úpravy byly provedeny v 17 obcích, avšak u jedné obce MAS stále chybí. Jedna obec uvedla v dotazníkovém šetření absenci pozemkových úprav v intravilánu.

Zemědělství a potravinářství hraje zásadní roli v ekonomické aktivitě MAS. V porovnání s vyššími územními celky převyšuje MAS podílem zemědělců Jihomoravský kraj a Českou republiku. Avšak dle dostupných zdrojů proběhl od roku 2008 úbytek zemědělských podnikatelů. Je důležité místní zemědělce a potravináře podporovat v jejich aktivitě, zachovat

tradici zemědělství a zabránit odlivu pracovní síly mimo region. Důležitá je podpora nejen investic ale také i vzdělávání.

### Souhrn potřeb:

- Výsadba dřevin
- Likvidace invazivních druhů rostlin
- Realizace opatření proti suchu a zrychlenému odtoku vody v krajině
- Realizace protipovodňových opatření, opatření proti splavování půdy a vodní erozi.
- Péče o rybníky
- Usměňování turistů, zamezení znečišťování životního prostředí
- Oprava či dobudování společných zařízení
- Výsadba a udržování zeleně v obcích
- Aktualizace či realizace komplexních pozemkových úprav
- Zvýšení zaměstnanosti v zemědělství, potravinářství a lesnictví
- Zvýšení konkurenceschopnosti zemědělců a potravinářů
- Zajištění neproduktivních opatření v lesích a lesnické infrastruktury

*Lze řešit z ESI fondů pro období 2014 – 2020:*

<b>OPŽP</b>	<ul style="list-style-type: none"> <li>➤ SC 4.3: Posílit přirozené funkce krajiny</li> <li>➤ SC 4.2: Posílit biodiverzitu</li> </ul>
<b>PRV</b>	<p>19.2.1 Podpora provádění operací v rámci strategie komunitně vedeného místního rozvoje</p> <ul style="list-style-type: none"> <li>➤ Článek 14 Předávání znalostí a informační akce</li> <li>➤ Článek 17, odstavec 1., písmeno a) Investice do zemědělských podniků</li> <li>➤ Článek 17, odstavec 1., písmeno b) Zpracování a uvádění na trh zemědělských produktů</li> <li>➤ Článek 17, odstavec 1., písmeno c) Lesnická infrastruktura</li> <li>➤ Článek 17, odstavec 1., písmeno c) Zemědělská infrastruktura</li> <li>➤ Článek 25 Neproduktivní investice v lesích</li> </ul>

## 5.4. Infrastruktura, vybavenost a kvalita života v obcích, rozvojový potenciál

### 5.4.1. Dopravní infrastruktura

Územím MAS prochází nadregionální silniční komunikace, silnice první třídy I/52 (E 461) Brno – Pohořelice – Mikulov – Vídeň, která je mimo správní obvod Mikulov vybudována jako rychlostní silnice R52.

Některé komunikace v obcích mají stále zhoršený stav. Jedná se jak o silnice, tak i o místní chodníky, které nejsou vyhovující z hlediska bezpečnosti a uzpůsobení osobám s omezenou pohyblivostí. U některých silnic a chodníků je dokonce nutné dobudování.

Navíc byl v regionu zaveden IDS JMK, díky kterému došlo ke zrušení mnoha přímých spojů. Dochází tedy k častějšímu přestupování v rámci spojů. Tato situace klade vyšší nároky na přestupní místa. Jedná se jak o přestupní autobusové zastávky, tak i parkoviště. Autobusové zastávky jsou značně využívány v rámci dojíždění do práce, škol a za službami. Jako dopad se

může projevit omezení využívání VHD. Nejvýznamnějšími přestupními uzly jsou zastávky Mikulov, žel.st.; Mikulov, u parku; Drnholec, Milovice, Dolní Věstonice.

Celkem 12 obcí MAS uvedlo v dotazníkovém šetření nedostatky parkovacích míst v obci, poté 2 obce uvedly nedostatek parkovacích míst v určitém období. Některá parkoviště jsou ve zhoršeném technickém stavu.

Především v hlavní letní sezoně dochází k nadměrnému přetížení dopravou především v Mikulově a turisticky navštěvovaných obcích. Absence parkovacích míst se projevuje také u Novomlýnských nádrží a u turistických cílů.

Stávající stav cyklotras byl hodnocen obcemi spíše negativně. Situace je různá místo od místa. Jednalo se o poškození některých úseků, nezpevněný povrch, zaplavování určitých částí cyklotras a praskliny. Rekonstrukce tras a vyznačení nových tras pro cyklisty je značným potenciálem. Místní obce již mají představy o budoucích trasách, které by je propojovaly mezi sebou. O budování nových cyklotras projevuje zájem 13 obcí.

V návaznosti na podrobné vlastní šetření cyklotras a cyklostezky se jedná o problém nevyhovujících povrchů některých částí tras, nedostatek doprovodné infrastruktury a značení. Některé trasy, které jsou nebo by mohly být využívány cyklisty, nebyly doposud vyznačeny. Mnoho dětí každodenně dojíždí do základních škol, mateřských škol a do gymnázia, SOŠ a SOU v Mikulově, dále mezi obcemi cestují osoby do zaměstnání a za službami. Kvalitní, udržované a bezpečné cyklostezky a cyklotrasy jsou velkým potenciálem pro cyklistickou dopravu.

Cyklistika je na Mikulovsku také jedním z hlavních důvodů návštěv turistů.

Značný problém pro cyklisty se projevuje u silnice první třídy I/52, u které jsou zastávky na rozcestí, a tato silnice je velmi frekventovaným tahem.

## 5.4.2. Technická infrastruktura

### Odpadové hospodářství

Na území MAS provozují svou činnost dvě svozové společnosti. Společnost STKO, spol. s.r.o., sváží odpad ve většině obcí. V některých obcích byl zaveden systém ISNO, který motivuje občany k třídění. Občané obcí byli vybaveni sběrnými nádobami na různé druhy odpadu. Dále je na území 5 sběrných dvorů, další sběrná místa obcí a kompostárna. Avšak v některých částech území MAS Mikulovsko stále dostatek sběrných míst chybí. Jedná se především o Mikulov, který se potýká s nedostatkem sběrných míst a plánuje nutné dobudování.

Dalším problémem se projevuje u svozových vozidel společnosti STKO, která provozuje ISNO. Některá svozová vozidla nemají váhací zařízení na odpad. Množství vytríděného odpadu se proto v některých případech za domácnost počítá podílově. ISNO není doposud zavedeno ve všech obcích, a o dalším zavádění se dále jedná. Obce též do budoucna plánují vlastní bioplynovou stanici.

Negativním důsledkem cestovního ruchu je zvýšené množství odpadů produkované turisty. Turisté zatěžují obce, které se proto musí potýkat nejen s vlastním odpadem. Stále je proto kladen vyšší tlak na sběrná místa a odpadkové koše, především v hlavní turistické sezoně. Bohužel se však musí počítat s variantou, že i přes zajištění dostateku sběrných míst, nemusí

turisté a návštěvníci obcí odpad do sběrných míst odkládat. Mnohdy dochází ke znečištění prostředí. Jedno z možných řešení je environmentální výchova v podobě tabulí a upozornění (např. v oblasti přírodních památek), které turisty usměrní.

### **Kanalizace, ČOV, vodovody, plynofikace**

Stav plynofikace obcí je spíše nadprůměrný a v celkově dobrém stavu. Obce v dotazníkovém šetření neuváděly žádné větší problémy. Nutnými opatřeními obcí však bude dobudování plynofikace v rámci nové zástavby.

Technický stav vodovodní sítě je v různém technickém stavu. Dobrý stav vodovodu uvedlo 7 obcí, s nevyhovujícím stavem vodovodu se potýká podle odpovědí dotazníku 5 obcí. Nutnými opatřeními bude dobudování vodovodní sítě do nové zástavby obcí.

Obce Místní akční skupiny jsou zajištěny ČOV mimo obce Bavory a Klentnice. Obec Klentnice plánuje v nejbližší době přípojku na Mikulov. V dotazníkovém šetření většina obcí neuváděla nutnost oprav čistíren, jedna obec projevila nutnost investic do oprav technologií.

Kanalizace byla vybudována ve všech obcích regionu. V některých obcích je však kanalizace pouze dešťová, nebo pouze splašková. Dle dotazníkového šetření většina obcí neuváděla žádné větší problémy s kanalizační sítí. Dvě obce uvedly potřebu investic do stávající kanalizace. Hlavními opatřeními obcí v rámci kanalizace bude rozšiřování kanalizace díky nové zástavbě, developerské činnosti či dobudování kanalizace. Ve městě Mikulově není jedna ulice odkanalizována.

### **Protipovodňová opatření**

V posledních letech došlo na území také k povodňovým situacím, kdy došlo k ohrožení obcí Novosedly, Drnholec (tok Dyje) a Jevišovka (soutok Dyje a Jevišovky) – z tohoto důvodu byla přijata protipovodňová opatření – v obci Novosedly byly vybudována protipovodňová vrata, dále pak došlo na toku Dyje k úpravě hrází řeky. V návaznosti na odpovědi obcí byla další protipovodňová opatření realizována ve 4 obcích. Obec Jevišovka pracuje na projektu ochrany obyvatel při rozlivu řeky Jevišovky. Obec Sedlec řeší prevenci proti lokálním záplavám. V návaznosti na možnost záplav, splavování půdy či erozi by měla být protipovodňová opatření dále rozšířena a doplněna.

### **Pokrytí signálem**

Pokrytí signálem telekomunikačních sítí a internetem je v nadpoloviční většině obcí dobrý. Některé obce se však potýkají s problémy pokrytí (alespoň u jednoho operátora). Vzhledem ke zvyšujícímu se počtu osob využívajících internet a důležitosti telekomunikačního připojení, je zapotřebí tyto nedostatky řešit.

### **Sportovní zařízení, zařízení pro rodiny s dětmi**

Sportovní zařízení mají pro rozvoj obcí velký potenciál. Hřiště a dětská hřiště jsou situována ve všech obcích MAS. Koupaliště se nachází v Mikulově, Březí a Pasohlávkách. Výčet sportovních zařízení je uveden v analytické části kapitole 3.7.5. Sportovní zařízení jsou důležitou součástí občanské vybavenosti, a je zapotřebí věnovat pozornost jejich opravám, rekonstrukci a rozšiřování.

V každé z obcí na území MAS se nachází alespoň jedno dětské hřiště. V Mikulově je dětských hřišť celkem 6. Ve městě Mikulově bylo zřízeno dětské zábavní centrum, které zajišťuje klidovou zónu, dětské atrakce, pořádání oslav a narozenin, víkendové programy a další.

Novou výstavbou a stěhováním osob do regionu je v předpokladu navýšení počtu dětí, a tím i větší potřeba využití jejich času. Mělo by se zamýšlet nad rozšířením a zkvalitněním zařízení a služeb pro rodiny s dětmi. A to jak budováním nových zařízení, tak i rekonstrukcí stávajících. Zajištění dostatku zařízení a služeb pro rodiny s dětmi napomůže mimo jiné i cestovnímu ruchu pro tyto skupiny osob, které směřují do regionu.

### **Veřejné osvětlení, budovy, prostranství**

V polovině obcí MAS je potřebná oprava, obnova či rekonstrukce veřejného osvětlení. Nutné bude v některých částech obcí i dobudování.

Velmi nutné jsou také opravy na veřejných budovách. Jedná se například o kulturní domy, obecní úřady, hasičské zbrojnice, základní školy, společenský sál, bytový dům a další nemovitosti.

Většina obcí se potýká s problémy a potřebami veřejného prostranství. Konkrétněji jde o obnovu, údržbu a dosazování zeleně v obcích, dále o poškozování a ničení veřejného prostranství, zajištění pořádku a čistoty prostranství. Obce mají dále problémy s nedostatkem parkovacích míst, parkováním na zelených plochách, odbahněním rybníka, odvodněním obecního kanálu, melioračními problémy, údržbou inventáře, odpadkovými koši, odpočinkovými místy a lavičkami.

V každé obci je provozována knihovna. Některé knihovny však potřebují rozšíření, modernizaci či nové vybavení.

### **Územní a strategické plánování**

Nadpoloviční většina obcí vlastní strategické dokumenty rozvoje. Strategické plánování aktivit na území obce je důležitou činností, která určuje směr pro další rozvoj. Proto by měla být podpořena tvorba strategických dokumentů také ve zbylých obcích.

Územní plány vlastní všechny obce, avšak různého stáří a různým předpokladem aktualizace.

### **Jednotky SDH na území MAS**

Na území MAS zajišťují svou činnost dobrovolní hasiči JPO II v městysi Drnholci, JPO III v obcích Březí, Perná, Milovice a Sedlec, JPO V v obcích Nový Přerov a Novosedly. V obci Brod nad Dyjí plní svou funkci požární hlídka. Pro některé místní jednotky je důležité zajistit nová vozidla, cisternu, vybavení a řešit rekonstrukci či výstavbu hasičské zbrojnice. Tato opatření napomůžou zvýšení připravenosti a odolnosti jednotek v krizových situacích.

### **Život v obcích**

Na území MAS se pořádá mnoho kulturních, folklorních a vinařských akcí. Folklor si zde v posledních letech vybuďoval hlubší tradici. Vinařství je pro region typické a Mikulovsko se řadí mezi oblasti s největší produkcí vína v České republice. Folklorní a vinařské akce se každoročně pořádají téměř ve všech obcích MAS. V menších obcích jsou to však akce malé, jednodenního charakteru, a jsou roztroušené po celém regionu. Každoročně se vydává místní

tiskovina, která sdružuje tyto folklorní a vinařské akce. Tato tiskovina a její propagace je velmi důležitá pro návštěvnost a měla by být zachována. Folklorní a vinařské akce by měly být jakýmkoliv způsobem podporovány, pro zachování místních tradic.

Kulturní akce jsou pořádány především ve Městě Mikulově. Podpora by byla důležitá i pro menší obce MAS.

### **Zájmová a spolková činnost**

Zájmová a spolková činnost je na území MAS velmi bohatá a různorodá. Podrobný výčet těchto aktivit je uveden v analytické části. Avšak i se spolkovou a zájmovou činností jsou spojeny problémy. V dotazníkovém šetření některé obce uvedly příklady těchto problémů. Jde o nedostatečné prostory pro realizaci zájmových a spolkových činností, či špatný stav těchto prostor. Dále se jedná o absenci kulturního domu, klubovny, skladovacích prostor a nedostatek finančních prostředků. Problémová je i neochota občanů investovat své úsilí a čas něco zorganizovat.

### **Činnost MAS**

Důležité je též podpořit činnost Místní akční skupiny Mikulovsko a její budoucí spolupráci s jinými místními akčními skupinami.

### **Souhrn potřeb:**

- Zajištění kvalitní dopravní infrastruktury (oprava, rekonstrukce a dobudování chodníků, silnic, přechodů pro chodce)
- Zajištění dostatku parkovacích míst
- Zajištění bezpečnosti dopravy
- Oprava přestupních zastávek
- Budování či vyznačení nových a rekonstrukce stávajících cyklotras, cyklostezek a doprovodné infrastruktury
- Zajištění dostatku sběrných míst
- Oprava, dobudování či nová výstavba ČOV, kanalizace, plynofikace a vodovodů
- Realizace protipovodňových opatření (viz. také část životního prostředí)
- Zajištění dobrého pokrytí signálem telekomunikačních sítí a internetu
- Rozšíření či rekonstrukce sportovních zařízení, zařízení pro rodiny s dětmi
- Oprava, rekonstrukce a údržba veřejných budov a veřejných prostranství
- Rekonstrukce, vybavení a podpora činnosti místních knihoven
- Zajištění odolnosti a připravenosti SDH
- Podpora místních kulturních, vinařských a folklorních akcí
- Podpora místní zájmové a spolkové činnosti
- Zajištění činnosti MAS a spolupráce mezi MAS
- Doplnění a aktualizace strategických plánů, aktualizace územních plánů

*Lze řešit z ESI fondů pro období 2014 – 2020:*

<b>IROP:</b>	4.1 Posílení komunitně vedeného místního rozvoje za účelem zvýšení kvality života ve venkovských oblastech a aktivizace místního potenciálu ➤ <b>SC 1.2</b>
--------------	--

	➤ <b>SC 1.3</b>
<b>PRV</b>	19.3.1 Příprava a provádění činností spolupráce místní akční skupiny. ➤ Článek 44 Činnosti spolupráce v rámci iniciativy LEADER

## 5.5. Kultura a cestovní ruch

### 5.5.1. Kultura

Stav některých kulturních památek se v posledních letech zlepšil, avšak některé památky nadále chátrají a je zapotřebí jim věnovat soustavnou péči a rekonstrukci. Nutné je také klást důraz na bezbariérovost kulturních památek a turistických cílů pro znevýhodněné návštěvníky.

Podle vyjádření obcí MAS jsou nutné jak drobné opravy památek, tak i rekonstrukce většího rozsahu. Jedná se o některé místní kostely, drobné sakrální stavby, sochy a další. Ve městě Mikulově je též mnoho kulturních památek, které jsou v nevyhovujícím či havarijním stavu. Důležité je klást důraz na zajištění bezbariérovosti.

Na území MAS se nachází 4 muzea a 8 galerií. Galerie jsou však situovány pouze v Mikulově. Kina jsou provozována v Mikulově a Drnholci.

V regionu, jak již bylo dříve popsáno, probíhá pořádání mnoha kulturních, folklorních a vinařských akcí. Jedná se o kulturní události jak menšího charakteru v místních obcích, tak i charakteru většího převážně v Mikulově. Mikulov je hlavním centrem kulturních aktivit, a každoročně zajišťuje akce nejrůznějšího charakteru. Do regionu se tímto sjíždí mnoho návštěvníků. Akce menšího charakteru místních obcí prohlubují dlouholeté tradice a folklor.

Některé kulturní akce byly též pořádány v rámci meziobecní a přeshraniční spolupráce.

Kulturní akce by měly být nadále zachovány a rozšířeny. Podpora je velmi důležitá, a to jak v rámci finančních prostředků, tak i v rámci tiskových materiálů, marketingu a managementu.

Mnoho kulturních akcí místních obcí se pořádá v kulturních domech, kde některé nejsou ve vyhovujícím stavu. Ve městě Mikulově nebyl vybudován kulturní dům.

### 5.5.2. Cestovní ruch

Cestovní ruch na území MAS se v posledních letech velmi rozvinul. To i dokládá narůstající počet návštěvníků v Turistickém informačním centru v Mikulově a návštěvnost u turistických cílů. Jedním z hlavních důvodů návštěvy území MAS je turistika, sport a relaxace. Avšak cestovní ruch je převážně omezen na hlavní letní sezonu. Nejméně návštěvníků přijíždí do regionu v zimě. Snížení počtu turistů se projevuje i na jaře a podzim.

Možným řešením je nabídku trávení volného času přizpůsobit novým potřebám turistů. Jedná se například o nové turistické produkty a balíčky, propagační materiály a další formy informování. V současnosti se rozšiřují nové formy cestovního ruchu, které dříve nebyly tolik žádané. Potenciálem MAS je agroturistika, která je doposud omezená. Dále se může jednat o náboženskou turistiku či aktivní dovolenou v podobě vodních a dalších sportů.

Informovanost z podstatné části zajišťují tři turistická informační centra na území MAS. Pouze TIC Mikulov je v provozu po celý rok.



Důležitou součástí cestovního ruchu jsou bezesporu sportovní a relaxační zařízení, wellness a zařízení pro rodiny s dětmi. Zařízení wellness a relaxace jsou převážně soustředěna v Mikulově a obci Pasohlávky. Tato zařízení mohou značně podpořit cestovní ruch i mimo hlavní turistickou sezonu, proto je řešení této problematiky jedním z důležitých směrů rozvoje cestovního ruchu. Kulturní, folklorní a vinařské akce pořádané po celý rok mohou též zvýšit návštěvnost regionu i mimo letní měsíce.

Na území MAS je nízký počet certifikovaných zařízení, která svou certifikací dokládají kvalitu služeb. Jedná se o zařízení vinařské turistiky a ubytovací zařízení.

Cyklistika se řadí mezi jeden z hlavních důvodů návštěvy turistů. Nutné je proto věnovat pozornost péči o trasy, zaměřit se na opravu povrchů a doplnění doprovodné infrastruktury. Na Mikulovsku je doposud mnoho zajímavých nevyznačených tras.

### **Souhrn potřeb:**

- Rekonstrukce a oprava kulturních památek, péče o kulturní památky
- Zajištění bezbariérovosti kulturních památek a turistických cílů
- Podpora galerií a muzeí
- Rekonstrukce, oprava a výstavba kulturních domů
- Podpora kulturních, folklorních a vinařských akcí (viz. také v oblasti život v obcích)
- Podpora meziobecní a přeshraniční spolupráce v rámci kultury a cestovního ruchu
- Podpora ubytovacích a stravovacích zařízení, rozšíření certifikace zařízení
- Rozvoj nových forem cestovního ruchu
- Podpora turistických informačních center
- Podpora propagace cestovního ruchu
- Budování či vyznačení nových a rekonstrukce stávajících cyklotras, cyklostezek a doprovodné infrastruktury (viz. také dopravní infrastruktura)
- Rozvoj nových forem cestovního ruchu

### **5.6. Hospodářský rozvoj a podpora zaměstnanosti**

Na území MAS je podstatná část ekonomických subjektů podnikajících v zemědělství, potravinářství, stravování, ubytování, pohostinství, maloobchodu, stavebnictví a průmyslu. Převyšuje zde počet živnostníků nad ostatními právními formami podnikání. Příležitostí je možnost využití brownfieldů. Záporným jevem je vysoká nezaměstnanost a úbytek ekonomicky registrovaných subjektů. Nezaměstnanost lze podpořit prorodinnými opatřeními, která umožní rodičům dřívější návrat do zaměstnání, pokračování v zaměstnání či zvýšení kvalifikace a adaptability na trhu práce. Dále opatřeními zaměstnanosti, jako jsou:

- Zvyšování uplatnitelnosti osob ohrožených sociálním vyloučením nebo osob sociálně vyloučených ve společnosti a na trhu práce
- Rekvalifikace a další profesní vzdělávání
- Podpora spolupráce lokálních partnerů na trhu práce
- Podpora vytváření nových pracovních míst
- Podpora umístění na uvolněná pracovní místa
- Podpora flexibilních forem zaměstnání
- Prostupné zaměstnávání
- Podpora zahájení podnikatelské činnosti
- Doprovodná opatření

- Realizace nových či inovativních nástrojů aktivní politiky zaměstnanosti.
- Investičními a vzdělávacími podporami ekonomickým subjektům.

### Souhrn potřeb:

- Zvýšení zaměstnanosti
- Navýšení počtu ekonomických subjektů
- Podpora drobných, malých a středních podnikatelů
- Zvýšení konkurenceschopnosti ekonomických subjektů
- Podpora ohrožených osob na trhu práce

*Lze řešit z ESI fondů pro období 2014 – 2020:*

<b>PRV</b>	19.2.1 Podpora provádění operací v rámci strategie komunitně vedeného místního rozvoje <ul style="list-style-type: none"> <li>➤ <b>Článek 19, odstavec 1., písmeno b) Podpora investic na založení nebo rozvoj nezemědělských činností</b></li> </ul>
<b>OPZ</b>	Priorita 2. Investiční priorita 2.3, Specifický cíl 2.3.1 - Zvýšit zapojení lokálních aktérů do řešení problémů nezaměstnanosti a sociálního začleňování ve venkovských oblastech <ul style="list-style-type: none"> <li>➤ <b>Prorodinná opatření</b></li> <li>➤ <b>Zaměstnanost</b></li> </ul>

## 6. Strategická část

Strategická část následuje po analytické části integrované strategie a úzce na ni navazuje. Situační analýza, SWOT analýza a problémová analýza jsou základem pro identifikaci vize místní akční skupiny, stanovení rozvojových oblastí a cílů v určeném časovém horizontu, určení rozvojových priorit a nakonec výběr samotných projektů.

Vize rozvoje místní akční skupiny bere v úvahu klíčové problémy území. Jednotlivé klíčové rozvojové oblasti a v nich zahrnuté cíle se odvíjejí od formulované vize. Rozvojové priority odrážejí stanovené cíle a projekty jsou konkrétním vyústěním celého plánovacího procesu a zároveň konkrétními kroky pro dosažení vize rozvoje území.

### 6.1. Vize, strategické cíle, specifické cíle a opatření

V rámci strategie MAS byly sestaveny důležité principy, kterými by se měli všichni aktéři v území řídit, a podle kterých by měly být také přizpůsobeny podávané projekty žadatelů.

#### Přehled principů

- Partnerství
- Spolupráce
- Transparentnost
- Zachování životního prostředí
- Snaha o inovativnost
- Zachování kulturního dědictví a tradic
- Princip trvale udržitelného rozvoje
- Rovnost mužů a žen
- Nediskriminace

### 6.1.1. Vize

Mikulovsko lépe využívá svůj potenciál a je velmi atraktivním regionem, který láká velké množství turistů a stal se kladným příkladem vyváženého kulturního a přírodního bohatství spolu se zachovanými tradicemi a místním folklorem. V regionu je účinně chráněn a udržován jeho přírodní a kulturní potenciál. Nastává zlepšení technické a dopravní infrastruktury včetně cyklostezek, vinařských a naučných stezek. Důraz je kladen na prohlubování meziobecní spolupráce nejen mezi „místními“ obcemi, ale i obcemi zahraničními. Region se zaměřuje na omezení negativních dopadů na životní prostředí. Na Mikulovsku je rozvinutá a dostatečná síť sociálních služeb, zdravotnictví a školství.

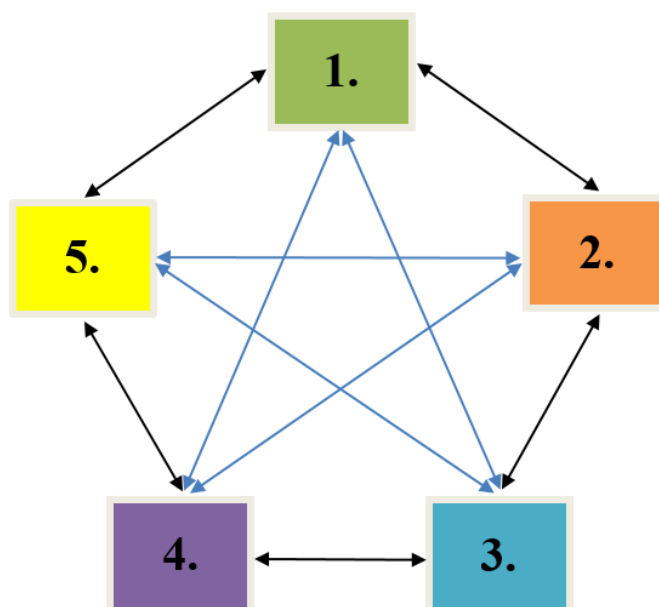
V regionu je zvýšená zaměstnanost a kladný hospodářský rozvoj. Obce disponují kvalitním veřejným zázemím a službami pro občany.

#### Klíčové oblasti

- Školství a vzdělávání
- Sociální služby a sociální začleňování
- Životní prostředí
- Zemědělství – potravinářství – lesnictví
- Infrastruktura
- Vybavenost a kvalita života v obcích
- Kultura
- Cestovní ruch
- Hospodářský rozvoj a zaměstnanost

### 6.1.2. Strategické cíle

V rámci strategie místní akční skupiny bylo sestaveno 5 základních strategických cílů, na které dále navazují cíle specifické, opatření a jednotlivé aktivity. Strategické cíle obsahují všechny důležité problémové oblasti území a řeší tak integraci mezi hospodářským rozvojem, pomocí a vyvažováním nerovností mezi jednotlivými společenskými skupinami i jednotlivci, a zachováním životního prostředí. Jednotlivé strategické cíle jsou důležitým aspektem rozvoje a celková integrace opatření vytváří trvale udržitelný rozvoj území.



**Strategický cíl 1:** Dostupná školská zařízení s adekvátním zázemím a vybavením, rozvinutá síť sociálních služeb a sociálních zařízení, sociální začlenění osob do společnosti

**Strategický cíl 2:** Kvalitní životní prostředí spolu s udržitelným a prosperujícím zemědělstvím, potravinářstvím a lesnictvím

**Strategický cíl 3:** Kompletní vybavenost území veřejnou infrastrukturou, občanskou vybaveností a službami, zajišťující vysokou úroveň kvality života v obcích

**Strategický cíl 4:** Kulturní zázemí podporující kulturní život v obcích a konkurenceschopný cestovní ruch

**Strategický cíl 5:** Hospodářský rozvoj území a vysoká zaměstnanost

### 6.1.3. Specifické cíle a opatření

Pro jednotlivé strategické cíle byly vytvořeny navazující cíle specifické, opatření a aktivity. Jednotlivé strategické cíle, specifické cíle, opatření a aktivity byly sestaveny na základě podrobných analýz území, které je rozpracovány v analytické části, SWOT analýze a analýze problémů a potřeb.

**Strategický cíl 1: Dostupná školská zařízení s adekvátním zázemím a vybavením, rozvinutá síť sociálních služeb a sociálních zařízení, sociální začlenění osob do společnosti**

Strategický cíl 1 budou naplňovat dva specifické cíle, které se vážou k infrastruktuře školství a vzdělávání, sociálním službám a sociálnímu začleňování. Hlavním cílem v rámci školství je podpořit předškolní a základní vzdělávání, dále celoživotní vzdělávání a zájmové aktivity na území MAS.

V oblasti sociálních služeb a sociálního začleňování se jedná o nutnou podporu infrastruktury sociálních služeb a dobrovolnictví a realizaci opatření přispívajících k sociálnímu začleňování znevýhodněných skupin osob.

<b>Strategický cíl 1: Dostupná školská zařízení s adekvátním zázemím a vybavením, rozvinutá síť sociálních služeb a sociálních zařízení, sociální začlenění osob do společnosti</b>	
<b>Specifický cíl 1.1: Infrastruktura školství a vzdělávání</b>	
<b>Opatření 1.1.1</b>	<b><u>Rozvoj infrastruktury pro předškolní vzdělávání</u></b>
Aktivita	Zajištění dostatečné kapacity mateřských škol
Aktivita	Podpora péče o děti do 3 a více let, dětských skupin
Aktivita	Podpora sociální inkluze v předškolním vzdělávání
Aktivita	Stavební úpravy, pořízení vybavení, rekonstrukce hřišť infrastruktury předškolního vzdělávání
Aktivita	Podpora spolupráce mezi mateřskými školami
Aktivita	Vzdělávání pedagogů
<b>Opatření 1.1.2</b>	<b><u>Rozvoj infrastruktury pro základní vzdělávání v základních školách</u></b>
Aktivita	Stavební úpravy a pořízení vybavení odborných učeben
Aktivita	Stavební úpravy, pořízení vybavení, rekonstrukce základních škol

Aktivita	Podpora sociální inkluze v základních školách
Aktivita	Zajištění vnitřní konektivity škol, zkvalitnění připojení k internetu
Aktivita	Podpora spolupráce mezi základními školami
Aktivita	Vzdělávání pedagogů
Aktivita	Podpora školních družin a školních klubů
<b>Opatření 1.1.3</b>	<b><u>Rozvoj celoživotního vzdělávání a zájmových aktivit</u></b>
Aktivita	Rozvoj celoživotního vzdělávání
Aktivita	Rozvoj zájmového a neformálního vzdělávání
Aktivita	Vzdělávání pedagogů
Aktivita	Zajištění prostor pro zájmové aktivity, vzdělávání
Aktivita	Podpora příměstských táborů a jejich rozšíření
<b>Specifický cíl 1.2: Sociální služby a sociální začleňování</b>	
<b>Opatření 1.2.1</b>	<b><u>Rozvoj infrastruktury sociálních služeb a dobrovolnictví</u></b>
Aktivita	Rozvoj ambulantních sociálních služeb
Aktivita	Rozvoj terénních sociálních služeb
Aktivita	Rozvoj pobytových sociálních služeb
Aktivita	Vznik nízkoprahového zařízení pro děti a mládež, vznik zařízení pro osoby v nepříznivé životní situaci
Aktivita	Rozvoj aktivizačních služeb pro rodiny s dětmi
Aktivita	Spolupráce se sociálními zařízeními a sociálními službami se sídlem mimo MAS
Aktivita	Založení a rozvoj služeb vedoucích k sociální inkluzi osob
Aktivita	Založení dobrovolnické činnosti
Aktivita	Spolupráce s charitami a dobrovolnictvím se sídlem mimo území MAS
<b>Opatření 1.2.2</b>	<b><u>Sociální začleňování</u></b>
Aktivita	Vznik komunitních center, rozvoj komunitní sociální práce
Aktivita	Rozvoj sociálního bydlení
Aktivita	Informační aktivity pro využití sociálních služeb
Aktivita	Vznik a rozvoj sociálního podnikání

## **Strategický cíl 2: Kvalitní životní prostředí spolu s udržitelným a prosperujícím zemědělstvím, potravinářstvím a lesnictvím**

Strategický cíl 2 je věnován životnímu prostředí, zemědělství, potravinářství a lesnictví. Je složen ze specifického cíle životní prostředí, a specifického cíle zemědělství, potravinářství a lesnictví. V rámci životního prostředí byla stanovena rozvojová opatření, řešící ochranu přírody a krajiny, zachování přirozených funkcí krajiny, oblast pozemkových úprav a společných zařízení.

Zemědělství, potravinářství a lesy regionu jsou taktéž důležitou oblastí, kterou je zapotřebí podpořit. Jedná se o podporu zemědělství a potravinářství, podporu lesů a spolupráci jednotlivých subjektů.

<b>Strategický cíl 2- Kvalitní životní prostředí spolu s udržitelným a prosperujícím zemědělstvím, potravinářstvím a lesnictvím</b>	
<b>Specifický cíl 2.1: Životní prostředí</b>	
<b>Opatření 2.1.1</b>	<b><u>Ochrana přírody a krajiny, zachování přirozených funkcí</u></b>
Aktivita	Výsadba dřevin
Aktivita	Likvidace a omezování výskytu invazivních druhů rostlin
Aktivita	Realizace opatření proti následkům sucha, zrychlenému odtoku vody v krajině
Aktivita	Udržování a výsadba zeleně v obcích
Aktivita	Udržování a rozšiřování ÚSES
Aktivita	Usměrňování a informování turistů
Aktivita	Opatření předcházení povodní, splavování půdy a vodní erozi
Aktivita	Péče o místní rybníky
<b>Opatření 2.1.2</b>	<b><u>Pozemkové úpravy, společná zařízení</u></b>
Aktivita	Realizace pozemkových úprav
Aktivita	Realizace, oprava a údržba společných zařízení
<b>Specifický cíl 2.2: Zemědělství – potravinářství – lesnictví</b>	
<b>Opatření 2.2.1</b>	<b><u>Podpora zemědělství a potravinářství</u></b>
Aktivita	Realizace odborného vzdělávání v resortu zemědělství a potravinářství
Aktivita	Investice do zemědělských podniků
Aktivita	Investice do zemědělské infrastruktury
Aktivita	Investice do potravinářství
Aktivita	Investice do zpracování produktů a jejich uvádění na trh
Aktivita	Rozvoj agroturistiky
<b>Opatření 2.2.2</b>	<b><u>Podpora lesů</u></b>
Aktivita	Opatření lesnické infrastruktury a techniky
Aktivita	Realizace neproduktivních investic v lesích
<b>Opatření 2.2.3</b>	<b><u>Spolupráce</u></b>
Aktivita	Sdílení zařízení a zdrojů
Aktivita	Podpora produktů v rámci lokálního trhu

### **Strategický cíl 3: Kompletní vybavenost území veřejnou infrastrukturou, občanskou vybaveností a službami, zajišťující vysokou úroveň kvality života v obcích**

Pro strategický cíl 3 byly sestaveny specifické cíle infrastruktury, vybavenosti obcí a kvality života v obcích. Pro oblast infrastruktury byla určena opatření řešící situaci místních pozemních komunikací, udržitelných forem dopravy, technické infrastruktury a odpadového hospodářství.

K vybavenosti a kvalitě života v obcích se vztahuje problematika občanské vybavenosti obcí, podpory místních dobrovolných hasičů, opatření vedoucí ke zkvalitnění života v obcích a

**Strategický cíl 3 – Kompletní vybavenost území veřejnou infrastrukturou, občanskou vybaveností a službami, zajišťující vysokou úroveň kvality života v obcích**

**Specifický cíl 3.1: Infrastruktura**

<b>Opatření 3.1.1</b>	<b><u>Rekonstrukce a rozvoj místních pozemních komunikací</u></b>
Aktivita	Oprava povrchů silnic, dobudování silnic
Aktivita	Oprava chodníků, tvorba nových chodníků
Aktivita	Tvorba a oprava polních cest
<b>Opatření 3.1.2</b>	<b><u>Zajištění udržitelných forem dopravy</u></b>
Aktivita	Rekonstrukce přestupního terminálu, uzpůsobení přestupních míst pro uživatele VHD
Aktivita	Budování informačních terminálů
Aktivita	Zajištění bezpečných komunikací, přizpůsobení osobám s omezenou pohyblivostí či orientací
Aktivita	Výstavba nových a rekonstrukce stávajících parkovišť v návaznosti na VHD
Aktivita	Budování nových cyklostezek a cyklotras, modernizace stávajících včetně doprovodné infrastruktury
<b>Opatření 3.1.3</b>	<b><u>Technická infrastruktura</u></b>
Aktivita	Výstavba a rekonstrukce ČOV
Aktivita	Výstavba a rekonstrukce kanalizace
Aktivita	Výstavba a rekonstrukce vodovodů a plynofikace, budování nových sítí
<b>Opatření 3.1.4</b>	<b><u>Odpadové hospodářství</u></b>
Aktivita	Rozšíření a zkvalitnění třídění odpadů
Aktivita	Vybudování bioplynové stanice
Aktivita	Rozšíření ISNO do dalších obcí MAS
Aktivita	Rozšíření sběrných míst
Aktivita	Environmentální výchova
<b>Specifický cíl 3.2: Vybavenost a kvalita života v obcích</b>	
<b>Opatření 3.2.1</b>	<b><u>Vybavenost obcí</u></b>
Aktivita	Obnova veřejného osvětlení
Aktivita	Rekonstrukce, oprava veřejných budov
Aktivita	Rekonstrukce a výstavba hřišť, tělocvičen a sportovních zařízení
Aktivita	Obnova a údržba veřejných prostranství
Aktivita	Tvorba a aktualizace územních plánů
Aktivita	Zajištění infrastruktury pro nové byty a domy
Aktivita	Využití brownfields
<b>Opatření 3.2.2</b>	<b><u>Zvýšení připravenosti SDH</u></b>
Aktivita	Zvýšení připravenosti složek SDH a jejich odolnosti při rizikových situacích
<b>Opatření 3.2.3</b>	<b><u>Zkvalitnění života v obcích</u></b>
Aktivita	Podpora a rozvoj zájmových aktivit
Aktivita	Podpora místních sdružení a spolků
Aktivita	Podpora vzdělávání - státní správa a samospráva
Aktivita	Podpora obcí jako veřejný opatrovník
Aktivita	Zajištění efektivních chodů úřadů
Aktivita	Tvorba strategických plánů obcí

<b>Opatření 3.2.4</b>	<b>Činnost MAS</b>
Aktivita	Podpora činnosti MAS
Aktivita	Spolupráce místních akčních skupin

#### **Strategický cíl 4: Kulturní zázemí podporující kulturní život v obcích a konkurenceschopný cestovní ruch**

Strategický cíl 4 je zaměřen na podporu kultury a cestovního ruchu. Specifický cíl kultura je členěn na opatření kulturních památek, kulturních zařízení, dále na kulturní dění v regionu.

V rámci cestovního ruchu je nutné řešit zařízení cestovního ruchu, infrastrukturu tras, folklor, vinařství a tradice, informovanost a konkurenceschopnost cestovního ruchu.

<b>Strategický cíl 4: Kulturní zázemí podporující kulturní život v obcích a konkurenceschopný cestovní ruch</b>	
<b>Specifický cíl 4.1: Kultura</b>	
<b>Opatření 4.1.1</b>	<b><u>Kulturní památky a kulturní zařízení</u></b>
Aktivita	Opravy, rekonstrukce a restaurování kulturních památek, údržba kulturních památek
Aktivita	Zajištění bezbariérovosti kulturních památek
Aktivita	Podpora místních muzeí a galerií
Aktivita	Rozvoj místních knihoven
Aktivita	Rekonstrukce a opravy kulturních domů, výstavba kulturních domů
<b>Opatření 4.1.2</b>	<b><u>Kulturní dění</u></b>
Aktivita	Podpora pořádání kulturních akcí
Aktivita	Rozvoj cestovního ruchu na základě meziobecní, příhraniční a přeshraniční spolupráce
<b>Specifický cíl 4.2: Cestovní ruch</b>	
<b>Opatření 4.2.1</b>	<b><u>Zařízení cestovního ruchu</u></b>
Aktivita	Podpora ubytovacích a stravovacích zařízení
Aktivita	Podpora sportovních zařízení, relaxačních zařízení a wellness
Aktivita	Rozvoj agroturistiky, a dalších forem cestovního ruchu
<b>Opatření 4.2.2</b>	<b><u>Infrastruktura cyklostezek, cyklotras, naučných a vinařských stezek</u></b>
Aktivita	Oprava povrchů tras
Aktivita	Doplnění nové a obnova stávající doprovodné infrastruktury
Aktivita	Výstavba a vyznačování nových tras
Aktivita	Zajištění údržby, obnovy a čistoty tras
<b>Opatření 4.2.3</b>	<b><u>Folklor, vinařství a tradice</u></b>
Aktivita	Podpora folklorních, vinařských akcí a tradic
Aktivita	Meziobecní a přeshraniční spolupráce v rámci kultury
<b>Opatření 4.2.4</b>	<b><u>Informovanost a konkurenceschopnost</u></b>
Aktivita	Podpora informačních center
Aktivita	Tvorba tiskových materiálů, propagace regionu, tvorba turistických programů
Aktivita	Bezbariérovost turistických cílů
Aktivita	Podpora nových forem cestovního ruchu



## Strategický cíl 5 Hospodářský rozvoj území a vysoká zaměstnanost

Strategický cíl 5 je věnován hospodářskému rozvoji a zaměstnanosti. Tento specifický cíl byl rozdělen na opatření podpory podnikání a opatření podpory zaměstnanosti, které jsou spolu úzce spjaté.

<b>Strategický cíl 5 – Hospodářský rozvoj území a vysoká zaměstnanost</b>	
<b>Specifický cíl 5.1: Hospodářský rozvoj, zaměstnanost</b>	
<b>Opatření 5.1.1</b>	<b><u>Podpora podnikání</u></b>
Aktivita	Investice do nezemědělských činností
Aktivita	Podpora drobných, malých a středních podnikatelů
<b>Opatření 5.1.2</b>	<b><u>Podpora zaměstnanosti</u></b>
Aktivita	Podpora pracovních příležitostí pro znevýhodněné skupiny osob
Aktivita	Školení, kurzy, workshopy, semináře
Aktivita	Podpora vytváření nových pracovních míst
Aktivita	Podpora umístění na volná pracovní místa
Aktivita	Prorodinná opatření

## 6.2. Popis integrovaných a inovativních rysů strategie a hierarchie cílů, včetně jasných a měřitelných cílů pro výstupy a výsledky

Graf č. 18: Hierarchie cílů

<p><b>Strategický cíl 1:</b> Dostupná školská zařízení s adekvátním zázemím a vybavením, rozvinutá síť sociálních služeb a sociálních zařízení, sociální začlenění osob do společnosti</p>	<p><b>Strategický cíl 2:</b> Kvalitní životní prostředí spolu s udržitelným a prosperujícím zemědělstvím, potravinářstvím a lesnictvím</p>	<p><b>Strategický cíl 3:</b> Kompletní vybavenost území veřejnou infrastrukturou, občanskou vybaveností a službami, zajišťující vysokou úroveň kvality života v obcích</p>	<p><b>Strategický cíl 4:</b> Kulturní zázemí podporující kulturní život v obcích a konkurenceschopný cestovní ruch</p>	<p><b>Strategický cíl 5:</b> Hospodářský rozvoj území a vysoká zaměstnanost</p>
<p><b>Specifický cíl 1.1:</b> Infrastruktura školství a vzdělávání</p>	<p><b>Specifický cíl 2.1:</b> Životní prostředí</p>	<p><b>Specifický cíl 3.1:</b> Infrastruktura</p>	<p><b>Specifický cíl 4.1:</b> Kultura</p>	<p><b>Specifický cíl 5.1:</b> Hospodářský rozvoj, zaměstnanost</p>
<p><b>Opatření 1.1.1</b></p> <p>Rozvoj infrastruktury pro předškolní vzdělávání</p>	<p><b>Opatření 2.1.1</b></p> <p>Ochrana přírody a krajiny, zachování přirozených funkcí</p>	<p><b>Opatření 3.1.1</b></p> <p>Rekonstrukce a rozvoj místních pozemních komunikací</p>	<p><b>Opatření 4.1.1</b></p> <p>Kulturní památky a kulturní zařízení</p>	<p><b>Opatření 5.1.1</b></p> <p>Podpora podnikání</p>
<p><b>Opatření 1.1.2</b></p> <p>Rozvoj infrastruktury pro základní vzdělávání v základních školách</p>	<p><b>Opatření 2.1.2</b></p> <p>Pozemkové úpravy, společná zařízení</p>	<p><b>Opatření 3.1.2</b></p> <p>Zajištění udržitelných forem dopravy</p>	<p><b>Opatření 4.1.2</b></p> <p>Kulturní dění</p>	<p><b>Opatření 5.1.2</b></p> <p>Podpora zaměstnanosti</p>
<p><b>Opatření 1.1.3</b></p> <p>Rozvoj celoživotního vzdělávání a zájmových</p>		<p><b>Opatření 3.1.3</b></p> <p>Technická infrastruktura</p>		

aktivit

### Opatření 3.1.4

Odpadové hospodářství

<b>Specifický cíl 1.2:</b> Sociální služby a sociální začleňování	<b>Specifický cíl 2.2:</b> Zemědělství, potravinářství, lesnictví	<b>Specifický cíl 3.2:</b> Vybavenost a kvalita života v obcích	<b>Specifický cíl 4.2:</b> Cestovní ruch
<b>Opatření 1.2.1</b> Rozvoj infrastruktury sociálních služeb a dobrovolnictví	<b>Opatření 2.2.1</b> Podpora zemědělství a potravinářství	<b>Opatření 3.2.1</b> Vybavenost obcí	<b>Opatření 4.2.1</b> Zařízení cestovního ruchu
<b>Opatření 1.2.2</b> Sociální začleňování	<b>Opatření 2.2.2</b> Podpora lesů	<b>Opatření 3.2.2</b> Zvýšení připravenosti SDH	<b>Opatření 4.2.2</b> Infrastruktura cyklostezek, cyklotras, naučných a vinařských stezek
	<b>Opatření 2.2.3</b> Spolupráce zařízení	<b>Opatření 3.2.3</b> Zkvalitnění života v obcích	<b>Opatření 4.2.3</b> Folklor, vinařství a tradice
		<b>Opatření 3.2.4</b> Činnost MAS	<b>Opatření 4.2.4</b> Informovanost a konkurenceschopnost

## 6.2.1. Měřitelné cíle pro výstupy a výsledky

Tabulka č. 37.: Měřitelné cíle pro výstupy a výsledky strategických cílů MAS

Strategický cíl	Název indikátoru	Měrná jednotka	Zdroj
SC 1	Počet podpořených projektů infrastruktury školství a vzdělávání	Počet projektů	Školská zařízení
	Počet rekonstrukcí infrastruktury školství a vzdělávání	Počet rekonstrukcí	Školská zařízení
SC 2	Počet lokalit s nově vysazenými dřevinami	Počet lokalit	Obce, vlastníci pozemků
	Počet obcí realizujících novou výsadbu zeleně	Počet obcí	Obce
SC 3	Počet obcí připojených na ČOV	Počet obcí	Obce
	Počet nově vybudovaných sběrných míst	Počet sběrných míst	Obce
SC 4	Počet opravených a rekonstruovaných kulturních památek	Počet památek	Obce, vlastníci památek
	Počet zajištění údržby a čistoty tras	Počet realizací	Vlastníci tras
SC 5	Počet podpořených malých a středních podnikatelů	Počet podnikatelů	Podnikatelé
	Počet investic do nezemědělských činností	Počet investic	Podnikatelé

Tabulka č. 38: Měřitelné cíle pro výstupy a výsledky specifických cílů MAS

Specifický cíl	Název indikátoru	Měrná jednotka	Zdroj
1.1: Infrastruktura školství a vzdělávání	Počet zrekonstruovaných a nově vybudovaných učeben základních škol	Počet projektů	Školská zařízení
	Počet rekonstrukcí hřišť předškolního vzdělávání	Počet hřišť	Školská zařízení
1.2: Sociální služby a sociální začleňování	Počet podpořených sociálních služeb	Počet služeb	Sociální zařízení
	Počet podpořených sociálních zařízení	Počet zařízení	Sociální zařízení
2.1: Životní prostředí	Počet opatření, vedoucích ke zkvalitnění ŽP	Počet opatření	Obce, orgány státní správy
	Počet realizací oprav a údržby společných zařízení	Počet zařízení	Obce, vlastníci společných zařízení
2.2: Zemědělství – potravinářství – lesnictví	Počet podpořených příjemců/podnikatelů	Počet příjemců/podnikatelů	Podnikatelé
	Počet vzdělávacích akcí	Počet vzdělávacích akcí	Organizátoři vzdělávacích akcí
3.1: Infrastruktura	Počet zrekonstruovaných chodníků	Počet chodníků	Obce, vlastníci
	Počet nově vybudovaných a zrekonstruovaných parkovišť	Počet parkovišť	Obec, vlastníci
3.2: Vybavenost a kvalita života v obcích	Počet ks nově vybudovaného osvětlení	Počet ks	Obce
	Počet obnovených veřejných prostranství	Počet prostranství	Obce
4.1: Kultura	Počet podpořených místních knihoven	Počet knihoven	Obce
	Počet opravených kulturních domů	Počet kulturních domů	Obce

Specifický cíl	Název indikátoru	Měrná jednotka	Zdroj
4.2: Cestovní ruch	Počet nově vyznačených tras	Počet	Vlastníci tras
	Počet nové a obnova stávající doprovodné infrastruktury	Počet	Vlastníci tras
5.1: Hospodářský rozvoj, zaměstnanost	Počet prorodinných opatření	Počet	Žadatelé
	Počet realizovaných seminářů	Počet	Realizátoři seminářů

### 6.2.2. Integrovaní prvky

Místní akční skupina Mikulovsko již v dřívějším programovacím období aplikovala metodu LEADER, která podpořila integraci napříč rozvojových oblastí území. Díky činnosti místní akční skupiny a informování potenciálních žadatelů byly realizovány rozvojové projekty nejrůznějšího charakteru, které přispěly ke komplexnímu rozvoji území. Místní akční skupina Mikulovsko též realizovala projekty spolupráce, které napomohly k tvorbě důležitých výstupů.

Současná Strategie Místní akční skupiny byla zpracována komplexně pro všechny důležité oblasti rozvoje, které jsou třeba podpořit. Jedná se jak o opatření, která podporují ekonomický rozvoj, ale také i rozvoj sociální (vyvažování nerovností mezi jednotlivými společenskými skupinami i jednotlivci) a environmentální. Všechny tyto oblasti jsou navzájem propojené a souvisejí spolu. Opatření byla nastavena tak, aby nebyla znevýhodněna žádná z oblastí.

Jako integraci lze dále označit fungování dobrovolného svazku obcí Mikulovsko, který sdružuje všechny obce, které jsou také členy Místní akční skupiny Mikulovsko. Tyto obce se pravidelně každý měsíc schází na zasedáních, a projednávají společně problémy a potřeby regionu. Díky svazku byla v minulých letech vybudována např. cyklostezka Mikulov – Nový Přerov a pravidelně je vytvářena tiskovina Folklor a víno. Spolupráce může pozitivně ovlivnit budoucí společně realizované projekty a řešení problémů území Místní akční skupiny Mikulovsko.

### 6.2.3. Inovativní prvky

Místní akční skupina Mikulovsko bude podporovat inovativní projekty. S inovacemi se počítá prozatím v oblasti podpory ekonomických činností. Z dřívějšího období je zkušenost s nákupem nových technologií a realizacemi inovací ze strany podnikatelských subjektů, a to především vinařů. Předpokladem jsou i inovace v rámci jiných oblastí, nežli v podnikání.

Inovace budou vítány a podporovány ve všech realizovaných opatřeních.

## 6.3. Vazba na strategické dokumenty

Jednotlivé strategické cíle MAS navazují či doplňují vyšší strategické dokumenty. Strategické cíle, specifické cíle, opatření a aktivity nejsou v rozporu s vyššími strategickými dokumenty. V níže uvedené tabulce jsou podrobněji rozepsány některé základní strategické dokumenty, se kterými je strategie MAS v souladu, či na ně navazuje.

## Strategické dokumenty

### Evropská úroveň

- Dohoda o partnerství pro programové období 2014 – 2020
- Evropa 2020 – Strategie pro inteligentní a udržitelný růst podporující začlenění

### Národní úroveň:

- Strategie regionálního rozvoje ČR 2014 – 2020
- Strategie vzdělávání pro udržitelný rozvoj ČR 2008 – 2015
- Státní politika životního prostředí ČR 2012 – 2020
- Národní strategický plán leader 2014+
- Národní strategie rozvoje cyklistické dopravy ČR 2013 – 2020
- Strategie sociálního začleňování 2014 – 2020
- Strategie pro růst - české zemědělství a potravinářství v rámci Společné zemědělské politiky EU po roce 2013

### Krajská úroveň:

- Program rozvoje Jihomoravského kraje 2014–2017
- Strategie rozvoje Jihomoravského kraje 2012-2020
- Střednědobý plán rozvoje sociálních služeb v JMK 2015-2017
- Program rozvoje cestovního ruchu Jihomoravského kraje 2014-2020
- Koncepce zachování a obnovy kulturních památek JMK
- Program rozvoje sítě cyklistických komunikací s minimálním kontaktem s motorovou dopravou v Jihomoravském kraji

### Regionální úroveň:

- Strategie rozvoje Mikroregionu Mikulovsko – aktualizovaná verze 2004
- Strategický plán rozvoje města Mikulov 2013 - 2026
- Strategické dokumenty obcí
- Strategie rozvoje cestovního ruchu TO Mikulovsko
- Strategie území správního obvodu ORP MIKULOV v oblasti předškolní výchovy a základního školství, sociálních služeb, odpadového hospodářství a cestovního ruchu na období 2015 až 2024
- Akční plán rozvoje území správního obvodu obce s rozšířenou působností Mikulov pro období 2016-2017
- Komunitní plán sociálních služeb pro ORP Mikulov 2013-2015

### Tabulka č. 39: Vazba na vyšší strategické dokumenty

Strategický cíl 1 – Dostupná školská zařízení s adekvátním zázemím a vybavením, rozvinutá síť sociálních služeb a sociálních zařízení, sociální začlenění osob do společnosti	
Specifický cíl školství a vzdělávání	<b>Soulad na národní úrovni</b>
	<b>SRR 2014-2020</b> Prioritní oblast 2 Územní soudržnost ➤ Zvýšení kvality a vybavenosti veřejnými službami

110

	<ul style="list-style-type: none"> <li>➤ Zajištění odpovídající kapacity infrastruktury veřejných služeb</li> </ul>
	<b>Soulad na krajské úrovni</b>
	<b>Program rozvoje Jihomoravského kraje 2014-2017</b>
	<u>3. Atraktivní region pro obyvatele, návštěvníky i investory</u>
	<ul style="list-style-type: none"> <li>➤ Rozvoj kvality vzdělávání</li> </ul>
	<b>Soulad na místní úrovni</b>
	<b>Strategie rozvoje Mikroregionu Mikulovsko – aktualizovaná verze 2004</b>
	<u>A. 2 Vzdělanost, péče o zdraví a kvalitu života</u>
	<ul style="list-style-type: none"> <li>➤ Rozvoj struktury vzdělání v mikroregionu</li> </ul>
<b>Specifický cíl sociální služby a sociální začleňování</b>	<b>Soulad na národní úrovni</b>
	<b>SRR 2014-2020</b>
	<u>Prioritní oblast 2 Územní soudržnost</u>
	<u>Průřezové opatření 3. X Podpora integrace sociálně vyloučených a sociálním vyloučením ohrožených skupin obyvatelstva</u>
	<ul style="list-style-type: none"> <li>➤ Zvýšení kvality a vybavenosti veřejnými službami</li> <li>➤ Podpora bydlení jako nástroje sociální soudržnosti</li> <li>➤ Zajištění odpovídající kapacity infrastruktury veřejných služeb</li> </ul>
	<b>Soulad na krajské úrovni</b>
	<b>Program rozvoje Jihomoravského kraje 2014-2017</b>
	<u>3. Atraktivní region pro obyvatele, návštěvníky i investory</u>
	<ul style="list-style-type: none"> <li>➤ Zachování kvality a dostupnosti veřejných služeb v sociální oblasti</li> </ul>
	<u>Opatření 2. c Rozvoj podnikatelských aktivit</u>
<ul style="list-style-type: none"> <li>➤ Podpora sociálního podnikání</li> </ul>	
<b>Střednědobý plán rozvoje sociálních služeb v JMK 2015-2017</b>	
<u>Priorita B Optimalizace krajské sítě sociálních služeb v JMK s ohledem na potřebnost, kvalitu a finanční udržitelnost</u>	
<b>Soulad na místní úrovni</b>	
<b>Strategie rozvoje Mikroregionu Mikulovsko – aktualizovaná verze 2004</b>	
<u>A. 2 Vzdělanost, péče o zdraví a kvalitu života</u>	
<ul style="list-style-type: none"> <li>➤ Rozvoj sociální sítě a zkvalitňování zdravotnických služeb</li> </ul>	
<b>Strategický cíl 2- Kvalitní životní prostředí spolu s udržitelným a prosperujícím zemědělstvím, potravinářstvím a lesnictvím</b>	
<b>Specifický cíl životní prostředí</b>	<b>Soulad na národní úrovni</b>
	<b>SRR 2014-2020</b>
	<u>Prioritní oblast 3 Environmentální udržitelnost</u>
	<ul style="list-style-type: none"> <li>➤ Zlepšení kvality prostředí v sídlech, ochrana a rozvoj krajinných hodnot</li> <li>➤ Posílení preventivních opatření proti vzniku živelních pohrom</li> </ul>
	<b>Soulad na krajské úrovni</b>
	<b>Program rozvoje Jihomoravského kraje 2014-2017</b>
	<u>3. Atraktivní region pro obyvatele, návštěvníky i investory</u>
	<ul style="list-style-type: none"> <li>➤ Zvyšování kvality životního prostředí, udržitelný rozvoj území</li> </ul>
<b>Soulad na místní úrovni</b>	
<b>Strategie rozvoje Mikroregionu Mikulovsko – aktualizovaná verze 2004</b>	
<u>A1. Území</u>	
<u>D. 1 Revitalizace území</u>	
<u>D. 2 Rozvoj území</u>	
<b>Specifický cíl Zemědělství – potravinářství – lesnictví</b>	<b>Soulad na národní úrovni</b>
	<b>SRR 2014-2020</b>
<ul style="list-style-type: none"> <li>➤ Adaptabilita trhu práce</li> <li>➤ Podpora inovací v podnikání</li> </ul>	

	<p>Prioritní oblast 3 Environmentální udržitelnost</p> <p><b>Soulad na krajské úrovni</b></p> <p><b>Program rozvoje Jihomoravského kraje 2014-2017</b></p> <ul style="list-style-type: none"> <li>➤ Rozvoj podnikatelských aktivit</li> <li>➤ Rozvoj zemědělství, vinařství a na ně navázaných obor</li> </ul> <p><b>Strategická část Strategie Jihomoravského kraje 2020</b></p> <ul style="list-style-type: none"> <li>➤ Zemědělství a péče o krajinu</li> </ul>
	<p><b>Soulad na místní úrovni</b></p> <p><b>Strategie rozvoje Mikroregionu Mikulovsko – aktualizovaná verze 2004</b></p> <p><u>B. 2 Zemědělství</u></p> <ul style="list-style-type: none"> <li>➤ Modernizace zemědělské výroby, propojení se zpracovatelským, zejména potravinářským průmyslem</li> <li>➤ Rozvoj specializovaných odvětví zemědělské výroby</li> </ul>
<p><b>Strategický cíl 3 – Kompletní vybavenost území veřejnou infrastrukturou, občanskou vybaveností a službami, zajišťující vysokou úroveň kvality života v obcích</b></p>	
<p><b>Specifický cíl infrastruktura</b></p>	<p><b>Soulad na národní úrovni</b></p> <p><b>SRR 2014-2020</b></p> <p><u>Prioritní oblast 1 Regionální konkurenceschopnost</u></p> <ul style="list-style-type: none"> <li>➤ Rozšíření a zkvalitnění infrastruktury</li> </ul> <p><u>Prioritní oblast 3 Environmentální udržitelnost</u></p> <ul style="list-style-type: none"> <li>➤ Snížení produkce komunálních odpadů a zvýšení jejich materiálového využití</li> <li>➤ Udržitelné užívání vodních zdrojů</li> </ul>
	<p><b>Soulad na krajské úrovni</b></p> <p><b>Program rozvoje Jihomoravského kraje 2014-2017</b></p> <p><u>Priorita 2: Snižování regionálních disparit</u></p> <ul style="list-style-type: none"> <li>➤ Zvyšování kvality života venkovských obcí prostřednictvím podpory veřejné infrastruktury</li> </ul>
	<p><b>Soulad na místní úrovni</b></p> <p><b>Strategie rozvoje Mikroregionu Mikulovsko – aktualizovaná verze 2004</b></p> <p><u>C. 1 Doprava</u></p> <p><u>C. 2 Vodní hospodářství</u></p> <p><u>C. 3 Ostatní infrastruktura</u></p>
	<p><b>Specifický cíl vybavenost a kvalita života v obcích</b></p>
	<p><b>Soulad na národní úrovni</b></p> <p><b>SRR 2014-2020</b></p> <p><u>Prioritní oblast 2 Územní soudržnost</u></p> <ul style="list-style-type: none"> <li>➤ Rozvoj a zlepšování podmínek pro volnočasové aktivity obyvatel a pro využití kulturního potenciálu</li> </ul> <p><u>Prioritní oblast 3 Environmentální udržitelnost</u></p> <ul style="list-style-type: none"> <li>➤ Odstraňování starých ekologických zátěží, revitalizace brownfields a území po bývalé těžbě nerostných surovin</li> </ul> <p><u>Prioritní oblast 4 Veřejná správa a spolupráce</u></p> <ul style="list-style-type: none"> <li>➤ Zkvalitňování administrativních kapacit veřejné správy</li> </ul>
	<p><b>Soulad na krajské úrovni</b></p> <p><b>Program rozvoje Jihomoravského kraje 2014-2017</b></p> <p><u>Priorita 2: Snižování regionálních disparit</u></p> <ul style="list-style-type: none"> <li>➤ Posílení kvality a kompetence místní samosprávy a místních iniciativ</li> <li>➤ Podpora regenerace brownfieldů</li> <li>➤ Zvyšování kompetence představitelů místních samospráv</li> </ul> <p><b>3. Atraktivní region pro obyvatele, návštěvníky i investory</b></p>



	<ul style="list-style-type: none"> <li>➤ Posilování bezpečnosti</li> </ul>
	<b>Soulad na místní úrovni</b>
	<b>Strategie rozvoje Mikroregionu Mikulovsko – aktualizovaná verze 2004</b> <u>Problémová oblast A1. Území</u>
	<ul style="list-style-type: none"> <li>➤ Rozvoj sídel, zvyšování kvality bydlení v obcích mikroregionu a místní občanské vybavenosti</li> </ul>
<b>Strategický cíl 4 – Kulturní zázemí podporující kulturní život v obcích a konkurenceschopný cestovní ruch</b>	
<b>Specifický cíl kultura</b>	<b>Soulad na národní úrovni</b>
	<b>SRR 2014-2020</b> <u>Prioritní oblast 2 Územní soudržnost</u>
	<ul style="list-style-type: none"> <li>➤ Rozvoj a zlepšování podmínek pro volnočasové aktivity obyvatel a pro využití kulturního potenciálu</li> </ul>
	<b>Soulad na krajské úrovni</b>
	<b>Program rozvoje Jihomoravského kraje 2014-2017</b> <u>Priorita 2: Snižování regionálních disparit</u>
	<ul style="list-style-type: none"> <li>➤ Posílení kvality a kompetence místní samosprávy a místních iniciativ</li> <li>➤ Zvyšování kvality života venkovských obcí prostřednictvím podpory veřejné infrastruktury</li> </ul>
	<b>Program rozvoje cestovního ruchu Jihomoravského kraje 2014-2020</b> <u>Priorita 4: Synergické aktivity regionálního rozvoje s vazbou na cestovní ruch</u>
	<ul style="list-style-type: none"> <li>➤ Rozvoj kultury a památek</li> </ul>
	<b>Soulad na místní úrovni</b>
	<b>Strategie rozvoje Mikroregionu Mikulovsko – aktualizovaná verze 2004</b> <u>A. 3 Kultura, sport a volný čas</u> Podpora kultury a obnova kulturních památek
<b>Specifický cíl cestovní ruch</b>	<b>Soulad na národní úrovni</b>
	<b>SRR 2014-2020</b> <u>Prioritní oblast 1 Regionální konkurenceschopnost</u> 1.4 Rozšíření a zkvalitnění infrastruktury
	<b>Soulad na krajské úrovni</b>
	<b>Program rozvoje cestovního ruchu Jihomoravského kraje 2014-2020</b> <u>Priorita 2: Kvalitní turistická infrastruktura a služby</u>
	<ul style="list-style-type: none"> <li>➤ Zkvalitňování základní infrastruktury cestovního ruchu a budování a modernizace doprovodné infrastruktury cestovního ruchu</li> <li>➤ Postupný rozvoj a zkvalitňování služeb cestovního ruchu včetně jejich vzájemného provázování</li> </ul>
	<u>Priorita 3: Efektivní systém marketingu a realizace produktů cestovního ruchu</u>
<ul style="list-style-type: none"> <li>➤ Marketingové aktivity na podporu návštěvnosti Jihomoravského kraje</li> <li>➤ Tvorba regionálních a oblastních produktů cestovního ruchu</li> </ul>	
	<b>Soulad na místní úrovni</b>
	<b>Strategie rozvoje Mikroregionu Mikulovsko – aktualizovaná verze 2004</b> <u>A. 3 Kultura, sport a volný čas</u> ➤ Rozvoj sportu a aktivit trávení volného času
<b>Strategický cíl 5 – Hospodářský rozvoj území a vysoká zaměstnanost</b>	
<b>Specifický cíl hospodářský</b>	<b>Soulad na národní úrovni</b>
	<b>SRR 2014-2020</b>

<b>rozvoj, zaměstnanost</b>	<u>Prioritní oblast 2 Územní soudržnost</u> ➤ Podpora inovací v podnikání
	<u>Prioritní oblast 3 Environmentální udržitelnost</u>
	<b>Soulad na krajské úrovni</b>
	<b>Strategická část Strategie Jihomoravského kraje 2020</b> <u>4.3: Rozvoj podnikatelských aktivit</u>
	<b>Soulad na místní úrovni</b>
	<b>Strategie rozvoje Mikroregionu Mikulovsko – aktualizovaná verze 2004</b> <u>B1 Průmysl, obchod a výrobní služby</u> ➤ Soubor podpor malého a středního podnikání <u>B. 3 Zaměstnanost a trh práce</u> ➤ Aktivní politika zaměstnanosti ➤ Rekvalifikační a vzdělávací programy

## 6.4. Akční plán

Místní akční skupina sestavila pro programovací období 4 programové rámce v rámci operačních programů IROP, OPŽP, OPZ a PRV.

### 6.4.1. Programový rámec Integrovaný regionální operační program (EFRR) – MMR

IROP v programovacím období 2014-2020 umožňuje místním akčním skupinám realizaci projektů ze specifických cílů 4.1.

Specifický cíl 4.1 je zaměřen na posílení komunitně vedeného místního rozvoje za účelem zvýšení kvality života ve venkovských oblastech a aktivizaci místního potenciálu.

Prioritní osa 4 vymezuje možná realizovaná opatření prostřednictvím MAS z prioritních os 1,2 a 3 a to konkrétně ze specifických cílů:

- SC 1.2 Zvýšení podílu udržitelných forem dopravy;
- SC 1.3 Zvýšení připravenosti k řešení a řízení rizik a katastrof;
- SC 2.1 Zvýšení kvality a dostupnosti služeb vedoucí k sociální inkluzi;
- SC 2.2 Vznik nových a rozvoj existujících podnikatelských aktivit v oblasti sociálního podnikání;
- SC 2.3 Rozvoj infrastruktury pro poskytování zdravotních služeb a péče o zdraví;
- SC 2.4 Zvýšení kvality a dostupnosti infrastruktury pro vzdělávání a celoživotní učení;
- SC 3.1 Zefektivnění prezentace, posílení ochrany a rozvoje kulturního dědictví;
- SC 3.3 Podpora pořizování a uplatňování dokumentů územního rozvoje.

V rámci programového rámce IROP sestavila Místní akční skupina Mikulovsko v návaznosti na potřeby území a možnosti podporovaných projektů 5 opatření, která navazují na specifické cíle:

- SC 1.2 Zvýšení podílu udržitelných forem dopravy;
- SC 1.3 Zvýšení připravenosti k řešení a řízení rizik a katastrof;
- SC 2.1 Zvýšení kvality a dostupnosti služeb vedoucí k sociální inkluzi;
- SC 2.2 Vznik nových a rozvoj existujících podnikatelských aktivit v oblasti sociálního podnikání;
- SC 2.4 Zvýšení kvality a dostupnosti infrastruktury pro vzdělávání a celoživotní učení;

### Jedná se o opatření:

- 1: Zajištění udržitelných forem dopravy
- 2: Zvýšení připravenosti SDH
- 3: Rozvoj infrastruktury pro dostupnost a rozvoj sociálních služeb a opatření vedoucí k sociální inkluzi
- 4: Sociální podnikání
- 5: Rozvoj infrastruktury vzdělávání

<b>Specifický cíl strategie:</b>	<b>Specifický cíl 3.1: Infrastruktura</b>
<b>Název opatření:</b>	<b>IROP 1: Zajištění udržitelných forem dopravy</b>
<b>Vazba na specifický cíl IROP:</b>	4.1 Posílení komunitně vedeného místního rozvoje za účelem zvýšení kvality života ve venkovských oblastech a aktivizace místního potenciálu SC 1.2 Zvýšení podílu udržitelných forem dopravy
<b>Popis opatření:</b>	<p>Cílem opatření je řešení současné situace chybějící či nekvalitní dopravní infrastruktury a dostupnosti mezi obcemi. Tato problematika je blíže popsána v analytické části, kapitole 3.5 Doprava.</p> <p>V rámci opatření půjde o zvýšení počtu parkovacích míst v návaznosti na VHD.</p> <p>V rámci zvýšení bezpečnosti dopravy se opatření zaměřuje na zajištění bezbariérového přístupu k zastávkám, zabezpečení přechodů pro chodce a chodníků tak, aby byly přizpůsobeny osobám s omezenou pohyblivostí nebo orientací.</p> <p>Projekty budou též zaměřeny na výstavbu místních cyklostezek v návaznosti na cestu do práce, škol a za službami.</p>
<b>Typy projektů:</b>	<p><b>Dostatek parkovacích míst:</b></p> <ul style="list-style-type: none"><li>➤ Podpora systémů P+R (parkoviště pro osobní vozy s možností přestupu na VHD),</li><li>➤ K+R (forma kombinované přepravy s návazností individuální automobilové dopravy na VHD),</li><li>➤ Výstavba návazných systémů B+R (prostor pro bezpečné uschování kola s možností přestupu na VHD).</li></ul> <p><b>Zvyšování bezpečnosti dopravy:</b></p> <ul style="list-style-type: none"><li>➤ Bezbariérové přístupy zastávek</li><li>➤ Výstavba, rekonstrukce či modernizace přechodů pro chodce přes místní komunikace, silnice I., II., III třídy, železniční přechody pro přizpůsobení osobám s omezenou pohyblivostí nebo orientací, zajištění zvukové a jiné signalizace pro nevidomé.</li><li>➤ Výstavba, rekonstrukce či modernizace chodníků vedoucích podél místních komunikací a silnic I., II., a III. třídy pro přizpůsobení osobám s omezenou pohyblivostí nebo orientací.</li></ul> <p><b>Zajištění dopravy v rámci cyklostezek</b></p>

	<ul style="list-style-type: none"> <li>➤ Výstavba cyklostezek v podobě stavebně upravených a dopravním značením vymezených komunikací, na kterých je vyloučená automobilová doprava.</li> <li>➤ Doprovodná infrastruktura (stojany na kola, úschovny kol, odpočívadla, značení, odpadkové koše.)</li> <li>➤ Doprovodná zeleň (zelené pásy, liniové výsadby u cyklostezek)</li> </ul>
<b>Příjemci podpory:</b>	<ul style="list-style-type: none"> <li>- Obce</li> <li>- Dobrovolné svazky obcí</li> <li>- Organizace zřizované nebo zakládané obcemi</li> </ul>
<b>Minimální a maximální výše:</b>	Místní akční skupina Mikulovsko předpokládá stanovení limitů a bude o nich informovat ve své výzvě.
<b>Principy preferenčních kritérií:</b>	Preferenční kritéria budou stanovena až v konkrétní výzvě Místní akční skupiny.
<b>Indikátor výsledku</b>	<b>číslo a název indikátoru</b>
7 51 20	Podíl veřejné osobní dopravy na celkových výkonech v osobní dopravě
7 63 10	Podíl cyklistiky na přepravních výkonech
<b>Indikátor výstupu</b>	<b>číslo a název indikátoru</b>
7 50 01	Počet realizací vedoucích ke zvýšení bezpečnosti v dopravě
7 40 01	Počet vytvořených parkovacích míst
7 61 00	Délka nově vybudovaných cyklostezek a cyklotras
7 64 01	Počet parkovacích míst pro jízdní kola

<b>Specifický cíl strategie:</b>	<b><u>Specifický cíl 3.2: Vybavenost a kvalita života v obcích</u></b>
<b>Název opatření:</b>	<b>IROP 2: Zvýšení připravenosti SDH</b>
<b>Vazba na specifický cíl IROP:</b>	4.1 Posílení komunitně vedeného místního rozvoje za účelem zvýšení kvality života ve venkovských oblastech a aktivizace místního potenciálu SC 1.3: Zvýšení připravenosti k řešení a řízení rizik a katastrof
<b>Popis opatření:</b>	Podpořeno bude v rámci Místní akční skupiny Mikulovsko ORP Mikulov, jehož správní území je dle Přílohy č. 5 Programového dokumentu IROP <sup>1</sup> dotčeno zvýšenými riziky z mimořádných událostí způsobenými suchem.  Dotčené území se řadí k nejsušším územím České republiky, a tedy nese vyšší riziko výskytu požárů a dalších událostí spojených se suchem. Opatření podpoří místní hasičské zbrojnice sdružení dobrovolných hasičů tak, aby byla dostatečně zajištěna připravenost

<sup>1</sup> Území vymezené pro specifický cíl 1.3

Seznam obcí s rozšířenou působností (ORP), jejichž správní území je dotčené zvýšenými riziky z mimořádných událostí, způsobených změnou klimatu a haváriemi nebezpečných látek

	<p>a odolnost SDH.</p> <p>Tato problematika je blíže popsána v analytické části, kapitole 3.8.1 Jednotky dobrovolných hasičů.</p> <p>Podpora v rámci opatření bude poskytnuta v souladu s podmínkami vymezenými v dokumentu <i>Zajištění adekvátní odolnosti a vybavenosti základních složek integrovaného záchranného systému – Policie ČR a Hasičského záchranného sboru ČR (včetně JSDH) v území, s důrazem na přizpůsobení se změnám klimatu a novým rizikům v období 2014 – 2020</i> a s Přílohou č. 5 Programového dokumentu IROP.</p>
<b>Typy projektů:</b>	<p><b>Zajištění adekvátní odolnosti s důrazem na přizpůsobení se změnám klimatu a novým rizikům</b></p> <p>➤ Stavební úpravy budovy složky IZS (zbrojnice jednotky SDH) ve stávající dislokaci.</p>
<b>Příjemci podpory:</b>	<ul style="list-style-type: none"> <li>- MV – Generální ředitelství HZS ČR</li> <li>- HZS krajů</li> <li>- Záchranný útvar HZS ČR</li> <li>- Obce, které zřizují jednotky požární ochrany (§ 29 zákona č. 133/1985 Sb., o požární ochraně) – jednotky sboru dobrovolných hasičů kategorie II a III (podle přílohy zákona o požární ochraně)</li> <li>- státní organizace, která zřizuje jednotku HZS podniku s územní působností</li> </ul>
<b>Minimální a maximální výše:</b>	Místní akční skupina Mikulovsko předpokládá stanovení limitů a bude o nich informovat ve své výzvě.
<b>Principy preferenčních kritérií:</b>	Preferenční kritéria budou stanovena až v konkrétní výzvě Místní akční skupiny.
<b>Indikátor výsledku</b>	<b>číslo a název indikátoru</b>
5 75 20	Počet exponovaných území s nedostatečnou připraveností složek IZS
<b>Indikátor výstupu</b>	<b>číslo a název indikátoru</b>
5 75 01	Počet nových a modernizovaných objektů sloužících složkám IZS

<b>Specifický cíl strategie:</b>	<b><u>Specifický cíl 1.2: Sociální služby a sociální začleňování</u></b>
<b>Název opatření:</b>	<b>IROP 3: Rozvoj infrastruktury pro dostupnost a rozvoj sociálních služeb a opatření vedoucí k sociální inkluzi</b>
<b>Vazba na specifický cíl IROP:</b>	<p>4.1 Posílení komunitně vedeného místního rozvoje za účelem zvýšení kvality života ve venkovských oblastech a aktivizace místního potenciálu</p> <p>SC 2.1: Zvýšení kvality a dostupnosti služeb vedoucí k sociální inkluzi</p>

<p><b>Popis opatření:</b></p>	<p>Opatření je zaměřeno na infrastrukturu a rozvoj sociálních služeb. Podporovány budou sociální služby ambulantního a terénního charakteru dle zákona č. 108/2006 Sb., o sociálních službách ve znění pozdějších předpisů.</p> <p>Opatření je dále zaměřeno na budování komunitních center a rozvoj sociální práce, dále na podporu bydlení v podobě sociálních bytů. V rámci opatření není možné podpořit kulturní centra ani prostory pro masovou zábavu. V podpořených komunitních centrech budou poskytovány služby podle zákona č. 108/2006 Sb.</p> <p>Tato oblast je podrobněji popsána v analytické části, kapitole 3.7.1. Sociální služby.</p> <p>Projekty realizované v tomto opatření nesmí být zaměřeny pouze na cílovou skupinu seniorů.</p>
<p><b>Typy projektů:</b></p>	<p><b>Infrastruktura pro dostupnost a rozvoj sociální služby</b></p> <ul style="list-style-type: none"> <li>➤ Bude podporován nákup objektů, zařízení a vybavení a stavební úpravy, které vytvoří podmínky pro kvalitní poskytování sociálních služeb dle zákona č. 108/2006 Sb., o sociálních službách ve znění pozdějších předpisů, obnovu a zkvalitnění materiálně-technické základny stávajících služeb sociální práce s cílovými skupinami.</li> <li>➤ Podpora sociálních služeb dle zákona č. 108/2006 Sb., o sociálních službách ve znění pozdějších předpisů poskytovaných ambulantní či terénní formou.</li> </ul> <p><b>Podpora rozvoje infrastruktury komunitních center za účelem sociálního začleňování a zvýšení uplatnitelnosti na trhu práce</b></p> <ul style="list-style-type: none"> <li>➤ stavby, stavební úpravy, pořízení vybavení a případné související úpravy venkovního prostranství (zeleň, parková úprava) za účelem vytvoření prostoru pro setkávání členů komunit ohrožených sociálním vyloučením.</li> <li>➤ V komunitních centrech budou poskytovány komunitní a veřejné služby, minimálně základní sociální poradenství, sociální služba v ambulantní a terénní formě se zaměřením na řešení nepříznivé sociální situace a sociální začleňování.</li> <li>➤ Prostorové vybavení bude umožňovat vzájemné kontakty mezi příslušníky cílové skupiny a jejich kontakty s profesionály v sociální oblasti.</li> </ul> <p><b>Sociální bydlení</b></p> <ul style="list-style-type: none"> <li>➤ pořízení bytů, bytových domů, nebytových prostor a jejich adaptace pro potřeby sociálního bydlení a pořízení nezbytného základního vybavení. Sociální bydlení zajišťuje přístup a udržení dlouhodobého, kvalitativně standardního a prostorově nesegregovaného bydlení.</li> </ul> <p><b>Doplňková aktivita</b></p> <ul style="list-style-type: none"> <li>➤ doplňkově bude možno podpořit zahrnutí zeleně v okolí budov a na budovách (zelené zdi a střechy, aleje, hřiště a parky do</li> </ul>

	realizovaných projektů).
<b>Příjemci podpory:</b>	<p><u>Typy příjemců: Sociální služby</u></p> <ul style="list-style-type: none"> <li>- Nestátní neziskové organizace</li> <li>- Obce</li> <li>- Organizace zřizované nebo zakládané obcemi</li> <li>- Dobrovolné svazky obcí</li> <li>- Organizace zřizované nebo zakládané dobrovolnými svazky obcí</li> <li>- Církve</li> <li>- Církevní organizace</li> </ul> <p><u>Typy příjemců: Sociální bydlení</u></p> <ul style="list-style-type: none"> <li>- Obce</li> <li>- Nestátní neziskové organizace</li> <li>- Církve</li> <li>- Církevní organizace</li> </ul>
<b>Minimální a maximální výše:</b>	Místní akční skupina Mikulovsko předpokládá stanovení limitů a bude o nich informovat ve své výzvě.
<b>Principy preferenčních kritérií:</b>	Preferenční kritéria budou stanovena až v konkrétní výzvě Místní akční skupiny.
<b>Indikátor výsledku</b>	<b>číslo a název indikátoru</b>
6 75 10	Kapacita služeb a sociální práce
5 53 10	Nárůst kapacity sociálních bytů
5 53 20	Průměrný počet osob využívajících sociální bydlení
<b>Indikátor výstupu</b>	<b>číslo a název indikátoru</b>
5 54 01	Počet podpořených zázemí pro služby a sociální práci
5 53 01	Počet podpořených bytů pro sociální bydlení
5 54 02	Počet poskytovaných druhů sociálních služeb

<b>Specifický cíl strategie:</b>	<b><u>Specifický cíl 1.2: Sociální služby a sociální začleňování</u></b>
<b>Název opatření:</b>	<b>IROP 4: Sociální podnikání</b>
<b>Vazba na specifický cíl IROP:</b>	<p>4.1 Posílení komunitně vedeného místního rozvoje za účelem zvýšení kvality života ve venkovských oblastech a aktivizace místního potenciálu</p> <p>SC 2.2: Vznik nových a rozvoj existujících podnikatelských aktivit v oblasti sociálního podnikání. Podrobnější informace o této oblasti jsou obsaženy v analytické části, kapitole 3.6 Nezaměstnanost.</p>
<b>Popis opatření:</b>	Předmětem opatření bude pomoc osobám sociálně vyloučeným či ohroženým sociální vyloučením na trhu práce a podpora zaměstnavatelům - sociálním podnikům. Přičemž pro sociální podnik platí, že musí přispívat k podpoře sociálního začleňování a min. 30 % zaměstnanců z celkového počtu zaměstnanců sociálního podniku musí pocházet z cílových skupin. V území

	<p>byla v rámci analýzy zjištěna absence sociálních podniků, nicméně pokud by v průběhu implementace došlo k rozšiřování stávajících sociálních podniků, musí být v rámci podpory vždy vytvořit nová pracovní místa pro osoby z cílových skupin.</p> <p>Na základě zjišťování a konzultace s úřadem práce na území MAS doposud nebyl zřízen žádný sociální podnik. S územím MAS se pojí také vysoká nezaměstnanost. Bližší popis je uveden v kapitole 3.6 Nezaměstnanost a kapitole 3.7.1 Sociální služby.</p> <p>Opatření by mělo přispět k zamezení sociálního vyloučení jednotlivých skupin osob a snížení nezaměstnanosti.</p>
<b>Typy projektů:</b>	<p>➤ <b>Vznik nového sociálního podniku</b></p> <p>Sociální podnik vytváří nová pracovní místa pro osoby ze znevýhodněných cílových skupin. Celý podnik funguje na principech sociálního podniku, které má uvedené ve svých zakládacích dokumentech. Rekonstrukce a úprava objektu, aby v něm mohl být provozován sociální podnik. Pře rekonstrukci a nákupu zařízení a vybavení jsou zohledňovány specifické potřeby cílových skupin, např. bezbariérové úpravy prostor, zázemí pro znevýhodněné zaměstnance.</p> <p>➤ <b>Rozšíření kapacity podniku</b></p> <p>Rekonstrukce objektu, aby v něm mohl být provozován sociální podnik, při rekonstrukci a nákupu zařízení a vybavení jsou zohledňovány specifické potřeby cílových skupin.</p> <p>➤ <b>Aktivity osob samostatně výdělečně činných v sociálním podnikání</b></p> <p>Osoba samostatně výdělečně činná spadá do znevýhodněných cílových skupin a zároveň splňuje principy sociálního podnikání. Realizací projektu vznikne nová podnikatelská aktivita nebo dojde k rozšíření nabízených produktů a služeb.</p>
<b>Příjemci podpory:</b>	<ul style="list-style-type: none"> <li>- Osoby samostatně výdělečně činné</li> <li>- Malé a střední podniky</li> <li>- Obce</li> <li>- Organizace zřizované nebo zakládané obcemi</li> <li>- Dobrovolné svazky obcí</li> <li>- Nestátní neziskové organizace</li> <li>- Círky</li> <li>- Církevní organizace</li> </ul>
<b>Minimální a maximální výše:</b>	Místní akční skupina Mikulovsko předpokládá stanovení limitů a bude o nich informovat ve své výzvě.
<b>Principy preferenčních kritérií:</b>	Preferenční kritéria budou stanovena až v konkrétní výzvě Místní akční skupiny.
<b>Indikátor výsledku</b>	<b>číslo a název indikátoru</b>
1 04 11	Míra nezaměstnanosti osob s nejnižším vzděláním
<b>Indikátor výstupu</b>	<b>číslo a název indikátoru</b>



1 00 00	Počet podniků pobírajících podporu
1 01 02	Počet podniků pobírajících granty
1 04 00	Zvýšení zaměstnanosti v podporovaných podnicích (FTE)
1 01 05	Počet nových podniků, které dostávají podporu
1 03 00	Soukromé investice odpovídající veřejné podpoře podniků (granty)
1 04 03	Zvýšení zaměstnanosti v podporovaných podnicích se zaměřením na znevýhodněné skupiny

<b>Specifický cíl strategie:</b>	<b><u>Specifický cíl 1.1: Infrastruktura školství a vzdělávání</u></b>
<b>Název opatření:</b>	<b>IROP 5: Rozvoj infrastruktury vzdělávání</b>
<b>Vazba na specifický cíl IROP:</b>	4.1 Posílení komunitně vedeného místního rozvoje za účelem zvýšení kvality života ve venkovských oblastech a aktivizace místního potenciálu SC 2.4: Zvýšení kvality a dostupnosti infrastruktury pro vzdělávání a celoživotní učení
<b>Popis opatření:</b>	Cílem opatření je zajištění dostatečné a kvalitní vzdělávací infrastruktury v území MAS Mikulovsko. Opatření je zaměřeno na zvýšení kapacity mateřských škol, dále na zajištění odborných učeben v základních školách a rozvoj infrastruktury pro zájmové a neformální vzdělávání dětí a mládeže. Základní školy budou též podpořeny v oblasti připojení k internetu a vnitřní konektivity. Oblast infrastruktury vzdělávání je podrobně popsána v analytické části v kapitole 3.7.2 Školství, doplňující informace ke vzdělanostní struktuře poté v kapitole 3.1.3 Vzdělanost.
<b>Typy projektů:</b>	<b>Infrastruktura pro předškolní vzdělávání –podpora dětských skupin a mateřských škol</b> ➤ Stavby, stavební úpravy, pořízení vybavení za účelem zajištění dostatečné kapacity kvalitních a cenově dostupných zařízení péče o děti. Součástí projektu na stavbu či stavební úpravy infrastruktury pro předškolní zařízení mohou být úpravy venkovního prostranství (zeleň, herní prvky). Podpora sociální inkluze pro zajištění rovného přístupu ke vzdělávání sociálně vyloučeným osobám. <b>Infrastruktura pro základní vzdělávání</b> ➤ Stavební úpravy, pořízení vybavení pro zajištění rozvoje žáků v následujících klíčových kompetencích: - v oblastech komunikace v cizích jazycích, - v oblasti technických a řemeslných oborů, přírodních věd, - ve schopnosti práce s digitálními technologiemi. ➤ Podpora sociální inkluze pro zajištění rovného přístupu ke

	<p>vzdělávání sociálně vyloučeným osobám.</p> <p>➤ Zajištění vnitřní konektivity škol a připojení k internetu – rozvoj vnitřní konektivity v prostorách škol a školských zařízení a připojení k internetu.</p> <p><b>Infrastruktura pro zájmové a neformální vzdělávání</b></p> <p>➤ Stavební úpravy, pořízení vybavení pro zajištění rozvoje klíčových kompetencí formou zájmového a neformálního vzdělávání:</p> <ul style="list-style-type: none"> <li>- v oblastech komunikace v cizích jazycích,</li> <li>- v oblasti technických a řemeslných oborů, přírodních věd,</li> <li>- ve schopnosti práce s digitálními technologiemi.</li> </ul> <p><b>Doplňkové aktivity</b></p> <p>➤ Jako doplňková aktivita bude podporováno zahrnutí zeleně v okolí budov a na budovách, např. zelené zdi a střechy a zahrady.</p>
<b>Příjemci podpory:</b>	<ul style="list-style-type: none"> <li>- Školy a školská zařízení v oblasti předškolního a základního vzdělávání</li> <li>- Další subjekty podílející se na realizaci vzdělávacích aktivit</li> <li>- Obce</li> <li>- Organizace zřizované nebo zakládané obcemi</li> <li>- Nestátní neziskové organizace</li> <li>- Církev</li> <li>- Církevní organizace</li> </ul>
<b>Minimální a maximální výše:</b>	Místní akční skupina Mikulovsko předpokládá stanovení limitů a bude o nich informovat ve své výzvě.
<b>Principy preferenčních kritérií:</b>	Preferenční kritéria budou stanovena až v konkrétní výzvě Místní akční skupiny.
<b>Indikátor výsledku</b>	<b>číslo a název indikátoru</b>
5 00 20	Podíl tříletých dětí umístěných v předškolním zařízení
5 00 30	Podíl osob předčasně opouštějících vzdělávací systém
<b>Indikátor výstupu</b>	<b>číslo a název indikátoru</b>
5 00 00	Počet podpořených vzdělávacích zařízení
5 00 01	Kapacita podporovaných zařízení péče o děti nebo vzdělávacích zařízení

## 6.4.2. Programový rámec Životní prostředí (EFRR, FS) – MŽP

Pro místní akční skupiny byly z OP Životního prostředí vyčleněny dvě oblasti podpory.

Pro zapojení místních akčních skupin byly v rámci SC 4.2 Posílení biodiverzity a SC 4.3 Posílení přirozených funkcí krajiny určeny dva typy opatření

- SC 4.2 Likvidace a omezování výskytu vybraných invazivních druhů rostlin (bolševník velkolepý a druhy rodu křídlatka)
- SC 4.3 Výsadba dřevin na nelesní půdě v územích se schválenými plány péče

Místní akční skupina Mikulovsko vytvořila v návaznosti na situaci v území opatření, podporované ze SC 4.3

### Opatření: OP ŽP 1: Výsadba dřevin

#### Vazba na specifický cíl operačního programu:

Specifický cíl 4.3: Posílit přirozené funkce krajiny

#### Vazba na cíl CLLD:

Strategický cíl 2: Kvalitní životní prostředí spolu s udržitelným a prosperujícím zemědělstvím, potravinářstvím a lesnictvím

Specifický cíl 2.1: Životní prostředí

Opatření 2. 1. 1.: Ochrana přírody a krajiny, zachování přirozených funkcí

#### Možná témata projektů:

- Výsadba dřevin na nelesní půdě
- liniové a skupinové výsadby dřevin (stromořadí, větrolamy, remízy), založení nebo obnova krajinného prvku,
- výsadby posilující ekologicko-stabilizační funkce významných krajinných prvků

#### Principy pro určení preferenčních kritérií:

Preferenční kritéria budou stanovena v konkrétní výzvě Místní akční skupiny.

#### Možní příjemci podpory:

- kraje,
- obce,
- dobrovolné svazky obcí,
- organizační složky státu (s výjimkou pozemkových úřadů a AOPK ČR),
- státní podniky,
- státní organizace,
- veřejné výzkumné instituce a výzkumné organizace podle zákona č. 130/2002 Sb., o podpoře výzkumu, experimentálního vývoje a inovací z veřejných prostředků a o změně některých souvisejících zákonů (zákon o podpoře výzkumu a experimentálního vývoje a inovací), ve znění pozdějších předpisů, pokud jsou veřejnoprávními subjekty,
- veřejnoprávní instituce,
- příspěvkové organizace,
- vysoké školy, školy a školská zařízení,
- nestátní neziskové organizace (obecně prospěšné společnosti, nadace, nadační fondy,

ústavy, spolky),

- církve a náboženské společnosti a jejich svazy,
- podnikatelské subjekty,
- obchodní společnosti a družstva,
- fyzické osoby podnikající.

*Typy příjemců mohou být ve výzvě blíže specifikovány.*

#### **Minimální a maximální hranice celkových způsobilých výdajů**

Minimální hranice: 100 000 Kč

Maximální hranice: 50 000 000 EUR (je dána výší alokace na opatření dle finančního plánu)

#### **Indikátory výsledku:**

ID	Název indikátoru	Výchozí hodnota	Cílová hodnota
45415	Počet lokalit, kde byly posíleny ekosystémové funkce krajiny [lokalita]	0	1

#### **Indikátory výstupu:**

ID	Název indikátoru	Výchozí hodnota	Cílová hodnota
46500	Plocha stanovišť, které jsou podporovány s cílem zlepšit jejich stav zachování [ha]	0	1

Konkrétní pravidla, která je nutné v rámci podání žádostí, realizace projektů a jejich administrace dodržovat, jsou pro PO 4, SC 4.3 uvedena v Pravidlech pro žadatele a příjemce podpory OPŽP pro období 2014 – 2020.

#### **Klíčový projekt MAS**

MAS připraví klíčový projekt výsadby dřevin na nelesní půdě.

### 6.4.3. Programový rámec Zaměstnanost (ESF) – MPSV

Operační program zaměstnanost je zaměřen na podporu zaměstnanosti, sociálního začleňování a výkon efektivní veřejné správy z Evropského sociálního fondu v období 2014-2020. Řídicím orgánem OP Zaměstnanosti je Ministerstvo práce a sociálních věcí ČR. V rámci klíčových potřeb území ČR a strategických dokumentů, bylo identifikováno 5 prioritních os.

Jedná se o tyto prioritní osy:

- Prioritní osa 1: Podpora zaměstnanosti a adaptability pracovní síly
- Prioritní osa 2: Sociální začleňování a boj s chudobou
- Prioritní osa 3: Sociální inovace a mezinárodní spolupráce
- Prioritní osa 4: Efektivní veřejná správa
- Prioritní osa 5: Technická pomoc

Místní akční skupina Mikulovsko sestavila programový rámec OPZ v návaznosti na specifický cíl 2.3.1 Zvýšit zapojení lokálních aktérů do řešení problémů nezaměstnanosti a sociálního začleňování ve venkovských oblastech. Na základě podporovaných aktivit tohoto specifického cíle a skutečných potřeb území MAS byla v tomto programovém rámci vytvořena 3 opatření, která budou řešit současnou situaci a problémy.

**Jedná se o opatření:**

- 1: Prorodinná opatření
- 2: Sociální a komunitní služby
- 3: Zaměstnanost

<b>Opatření: OP Z 1: Prorodinná opatření</b>
<b>Specifický cíl SCLLD:</b>
Specifický cíl 5.1 : Hospodářský rozvoj, zaměstnanost
<b>Opatření SCLLD:</b>
Opatření 5.1.2: Podpora zaměstnanosti Aktivita: Prorodinná opatření
<b>A) Vazba opatření na specifický cíl 2.3.1 OPZ</b>
Opatření naplňuje SC tým, že podporuje prorodinná opatření, čímž vytváří prostor pro lepší uplatnění skupin, respektive jednotlivců na pracovním trhu. Opatření se zaměřuje na zlepšení podmínek v MAS Mikulovsko, které umožní ohroženým osobám lépe sladit rodinný a pracovní život, zvýšit tak své příjmy a lépe se začlenit do majoritní společnosti.
<b>B) Popis cíle opatření</b>
Hlavním cílem je podpora prorodinných opatření. Jedná se o zajištění dostatečné a kvalitní

nabídky zařízení a služeb péče o děti. Toto opatření umožní zlepšení pracovního uplatnění rodičů a pečujících osob o děti. Tedy snadnější sloučení pracovního a soukromého života pečujících osob. Území MAS se vyznačuje vysokou nezaměstnaností oproti vyšším správním celkům. Opatření přispěje ke zvýšení zaměstnanosti a adaptability pracovní síly.

Dále se jedná o podporu vzdělávání pečujících osob pro zvýšení jejich zaměstnatelnosti po výpadcích v kariéře právě z důvodu péče o děti či jiné závislé členy rodiny, zvýšení využívání flexibilních forem práce jako jedné z forem podpory sladování pracovního, soukromého a rodinného života, snížení diskriminace žen a pečujících osob na trhu práce a také snížení vertikální, ale i horizontální segregace trhu práce a snížení rozdílů v odměňování žen a mužů.

Cílem opatření je zlepšit postavení podpořených osob na trhu práce, zejména z ohrožených skupin (ženy po mateřské dovolené, matky/otcové po rodičovské dovolené, pečující osoby či osoby ve vyšším věku).

### **C) Popis provázanosti navrhovaných opatření, a to včetně provázanosti na ostatní operační programy**

Opatření OP Z 1 naplňuje v rámci specifického cíle SCLLD 5.1 *Hospodářský rozvoj, zaměstnanost* opatření 5.1.2 *Podpora zaměstnanosti* a 5.1.1 *Podpora podnikání*. Dále je tematicky spjato s opatřeními ve specifickém cíli 1.1 *Infrastruktura školství a vzdělávání*, konkrétně 1.1.1 *Rozvoj infrastruktury pro předškolní vzdělávání*, 1.1.2 *Rozvoj infrastruktury pro základní vzdělávání v základních školách* a 1.1.3 *Rozvoj celoživotního vzdělávání a zájmových aktivit*.

Ve vztahu k SC IROP 4.1 je Opatření OP Z 1 je nejsilněji provázáno s opatřením IROP 5 *Rozvoj infrastruktury vzdělávání*, které je zaměřeno na rozvoj vzdělávacích kapacit, vč. Předškolního vzdělávání, jehož kapacity jsou v území MAS v současné době nedostatečné. Opatření IROP 5 je také zaměřeno na podporu dostupného zájmového a volnočasového vzdělávání dětí a mládeže, čímž má s OPZ jednoznačně společnou cílovou skupinu (rodiče dětí a žáků).

Prostřednictvím své cílové skupiny osob ohrožených na trhu práce je Opatření OP Z 1 provázáno taktéž s Opatřením IROP 4: *Sociální podnikání*.

### **D) Priorizace navrhovaných opatření**

- a) Opatření bude financováno z alokované částky.
- b) Navýšení bude čerpáno na projekty odpovídající bodu a).

### **E) Časový harmonogram realizace opatření ve vazbě na finanční plán**

Opatření bude realizováno v letech 2018 – 2022.

Výzva č. OPZ/1: 12/2017, CZV 1 485 000,-

Výzva č. OPZ/4: 7/2020, CZV 928 000,-

### **F) Popis možných zaměření projektů**

**A) Podpora zařízení, která doplní chybějící kapacitu stávajících institucionálních forem zařízení (typu školní družiny, kluby), s možností podpory příměstských táborů v době školních prázdnin**

- Pro děti mladšího školního věku

**B) Podpora dětských skupin pro podniky i veřejnost**

- Vznik, transformace a provoz dětských skupin dle zákona č. 247/2014 Sb., o poskytování služby péče o dítě v dětské skupině (transformací je myšlen příspěvek na úpravy zařízení, aby vyhovovalo podmínkám zákona č. 247/2014 Sb.)

### C) Vzdělávání pečujících osob

- Vzdělávání pečujících osob
- Příprava a realizace dalšího vzdělávání podle zákona č. 179/2006 Sb., o ověřování a uznávání výsledků dalšího vzdělávání (vykonání zkoušky)

### G) Podporované cílové skupiny

- Osoby pečující o malé děti
- Rodiče samoživitelé
- Osoby, které jsou znevýhodněny vzhledem k věku
- Osoby vracející se na trh práce po návratu z mateřské/rodičovské dovolené
- Osoby s kumulací hendikepů na trhu práce<sup>2</sup>
- Osoby pečující o jiné závislé osoby

### H) Typy příjemců podpory

- Nestátní neziskové organizace
- Obce dle zákona č. 128/2000 Sb., o obcích
- Organizace zřizované obcemi působící v sociální oblasti
- Dobrovolné svazky obcí
- MAS
- Vzdělávací a poradenské instituce
- Školy a školská zařízení
- Obchodní korporace (veřejná obchodní společnost, komanditní společnost, společnost s ručením omezeným, akciová společnost, evropská společnost, evropské hospodářské zájmové sdružení, družstva - družstvo, sociální družstvo, evropská družstevní společnost)
- OSVČ

*Typy příjemců mohou být ve výzvě blíže specifikovány.*

### I) Absorpční kapacita MAS

Neziskové organizace, školská zařízení, školní družiny, školní kluby, dětské centrum, organizace zřizující příměstské tábory, neformální organizace a spolky.

### J) Vliv opatření na naplňování horizontálních témat OPZ

#### Udržitelný rozvoj

Realizované aktivity mají neutrální vliv na udržitelný rozvoj.

<sup>2</sup> Jedním ze dvou hendikepů, které jsou podmínkou pro zařazení do této cílové skupiny, musí být péče o děti do 15 let či o osobu blízkou.

### **Rovné příležitosti a nediskriminace**

Opatření je zaměřeno na ohrožené osoby, které mohou být bez poskytnutí adekvátní podpory vystaveny diskriminaci (na trhu práce). Díky podpoře se všaklepší jejich situace, čímž má opatření pozitivní vliv na rovné příležitosti a nediskriminaci příslušných cílových skupin. Aktivita, které by mohly mít negativní vliv na rovné příležitosti a diskriminaci, nebudou podporovány.

### **Rovnost žen a mužů**

Vliv opatření v tomto směru je neutrální, neboť je zaměřeno zejména na osoby poskytující péči dětem mladším 15 let, případně jiné závislé osobě, bez ohledu na skutečnost, zda tuto péči poskytuje žena nebo muž. Aktivita, které by mohly mít negativní vliv na rovnost žen a mužů, nebudou podporovány.

### **K) Principy pro určení preferenčních kritérií**

Žádosti budou hodnoceny z hlediska, inovativnosti pro území MAS, komplexnosti projektu, míry zapojení osob z cílových skupin do přípravy projektu.

Konkrétní kritéria a jejich bodové ohodnocení budou stanovena v jednotlivých výzvách.

## **Opatření: OP Z 2: Sociální a komunitní služby**

### **Specifický cíl SCLLD:**

Specifický cíl 1.2: Sociální služby a sociální začleňování

### **Opatření SCLLD:**

Opatření 1.2.1: Rozvoj infrastruktury sociálních služeb a dobrovolnictví

Opatření 1.2.2: Sociální začleňování

### **A) Vazba opatření na specifický cíl 2.3.1 OPZ**

Opatření naplňuje SC tým, že podporuje sociální začleňování osob sociálně vyloučených či sociálním vyloučením ohrožených prostřednictvím aktivit zaměřených na prevenci sociálního vyloučení osob, služeb poskytovaných terénní a ambulantní formou a komunitní sociální práce.

### **B) Popis cíle opatření**

Cílem opatření je lepší dostupnost, prostupnost a udržitelnost kvalitních sociálních služeb, služeb pro rodiny a děti a dalších navazujících služeb obecného zájmu, které přispějí k sociálnímu začlenění a k prevenci sociálního vyloučení osob, dále ke snížení závislosti na sociálních dávkách i rizik mezigeneračního přenosu chudoby.

Cílem je zajištění dobře dostupných služeb uživatelům, což přispívá k nezávislému způsobu jejich života, začlenění do společnosti a zabránění jejich izolaci nebo segregaci.

### **C) Popis provázanosti navrhovaných opatření, a to včetně provázanosti na ostatní operační programy**

Opatření OP Z 2 naplňuje v rámci specifického cíle SCLLD 1.2 *Sociální služby a sociální začleňování* opatření 1.2.1 *Rozvoj infrastruktury sociálních služeb a dobrovolnictví* a 1.2.2 *Sociální začleňování*.



Nejvýznamněji je opatření provázáno s opatřením IROP 3 *Rozvoj infrastruktury pro dostupnost a rozvoj sociálních služeb a opatření vedoucí k sociální inkluzi*, které je zaměřeno na investiční podporu sociálních služeb. Cíle opatření OPZ 2 a IROP 3 jsou tak v zásadě obdobné, liší se pouze zaměřením podpory (investiční vs. neinvestiční podpora). Provázanost opatření se týká také podpory vzniku komunitního centra, které MAS plánuje skrze IROP podpořit investičními prostředky a v rámci OPZ 2 podpořit rozvoj služeb v tomto centru. Obě opatření mají také shodnou cílovou skupinu, respektive skupiny. Opatření OPZ 2 je taktéž provázáno s opatření IROP 4, které se zaměřuje na sociální podnikání. I s tímto opatřením je opatření OPZ 2 provázáno prostřednictvím společné cílové skupiny, ale i věcně, kdy cílovým skupinám nelze zajišťovat pouze sociální služby, ale je nutno jim nabídnout také možnost pracovního uplatnění.

#### **D) Priorizace navrhovaných opatření**

- a) Opatření bude financováno z alokované částky.
- b) Navýšení bude čerpáno na projekty odpovídající bodu a).

#### **E) Časový harmonogram realizace opatření ve vazbě na finanční plán**

Opatření bude realizováno v letech 2019 – 2023.

Výzva č. OPZ/2: 7/2018, CZV 3 600 000,-

Výzva č. OPZ/5: 7/2021, CZV 2 400 000,-

#### **F) Popis možných zaměření projektů**

##### **A) Podpora poskytování vybraných sociálních služeb v souladu se zákonem č. 108/2006 Sb., s cílem sociálního začlenění a prevence sociálního vyloučení osob sociálně vyloučených či sociálním vyloučením ohrožených**

- Odborné sociální poradenství
- Terénní programy
- Sociálně aktivizační služby pro rodiny s dětmi
- Raná péče
- Kontaktní centra
- Nízkoprahová zařízení pro děti a mládež
- Sociální rehabilitace
- Sociálně terapeutické dílny
- Podpora samostatného bydlení
- Osobní asistence
- Odlehčovací služby

##### **B) Podpora komunitní sociální práce a komunitních center jako prostředků sociálního začleňování nebo prevence sociálního vyloučení**

- aktivity směřující k profesionální realizaci sociální práce jako aktivity zaměřené na pomoc komunitám zlepšit nebo obnovit jejich schopnost sociálního fungování v jejich přirozeném prostředí.

##### **C) Další programy a činnosti v rámci sociálního začleňování nad rámec/mimo režim zákona č. 108/2006 Sb.**

#### **G) Podporované cílové skupiny**

**Aktivita A) + B) + C)**

- Osoby sociálně vyloučené a osoby sociálním vyloučením ohrožené

- Osoby se zdravotním postižením (včetně osob s duševním onemocněním)
- Osoby s kombinovanými diagnózami
- Osoby žijící v sociálně vyloučených lokalitách
- Imigranti a azylanti
- Bezdomovci a osoby žijící v nevyhovujícím nebo nejistém ubytování
- Oběti trestné činnosti
- Osoby pečující o malé děti
- Osoby pečující o jiné závislé osoby
- Rodiče samoživitelé
- Osoby dlouhodobě či opakovaně nezaměstnané
- Osoby ohrožené předlužeností
- Osoby ohrožené domácím násilím a závislostmi
- Osoby v nebo po výkonu trestu
- Osoby opouštějící institucionální zařízení
- Uchazeči a zájemci o zaměstnání a neaktivní osoby mladší 25 let
- Lidé mladší 30 let, kteří nejsou v zaměstnání, ve vzdělávání nebo v profesní přípravě
- Osoby ohrožené vícenásobnými riziky
- Osoby ohrožené specifickými zdravotními riziky
- Uchazeči a zájemci o zaměstnání a neaktivní osoby ve věku 50 a více let
- Sociální pracovníci
- Pracovníci v sociálních službách
- Neformální pečovatelé

#### **H) Typy příjemců podpory**

- Poskytovatelé sociálních služeb registrovaní dle zákona č. 108/2006 Sb., o sociálních službách
- Nestátní neziskové organizace
- Obce dle zákona č. 128/2000 Sb., o obcích
- Organizace zřizované obcemi působící v sociální oblasti
- Dobrovolné svazky obcí
- MAS
- Vzdělávací a poradenské instituce
- Školy a školská zařízení

*Typy příjemců mohou být blíže specifikovány v konkrétní výzvě.*

#### **I) Absorpční kapacita MAS**

Na území MAS působí více subjektů, které se zabývají poskytováním sociálních služeb. Mezi nejvýznamnější patří Domov pro osoby se zdravotním postižením, Domov pro seniory, Denní stacionář a Domov se zvláštním režimem. Podrobný přehled a popis poskytovatelů sociálních služeb je blíže uveden v kapitole 3.7.1 Sociální služby.

#### **J) Vliv opatření na naplňování horizontálních témat OPZ**

##### **Udržitelný rozvoj**

Realizované aktivity mají neutrální vliv na udržitelný rozvoj.

**Rovné příležitosti a nediskriminace**

V rámci rovných příležitostí a nediskriminace lze spatřit pozitivní vliv. Jedná se o aktivity, které se zaměřují na zlepšení podmínek pro sociální začlenění a prevenci sociálního vyloučení osob sociálně vyloučených či sociálním vyloučením ohrožených. Tím bude vytvořen jeden z předpokladů pro dosažení rovných příležitostí členů cílových skupin ve společnosti, na trhu práce apod. Projekty, které by měly mít negativní dopad na rovné příležitosti a nediskriminaci nebudou podpořeny.

**Rovnost žen a mužů**

V rámci rovnosti žen a mužů je očekáván neutrální dopad opatření. Projekty, které by měly mít negativní dopad na rovnost žen a mužů, nebudou podpořeny.

**K) Principy pro určení preferenčních kritérií**

Žádosti budou hodnoceny z hlediska: typu sociální služby, inovativnosti pro území MAS, komplexnosti. Konkrétní kritéria a jejich bodové ohodnocení budou stanovena v jednotlivých výzvách.

**Opatření: OP Z 3: Zaměstnanost****Specifický cíl SCLLD:**

Specifický cíl 5.1 : Hospodářský rozvoj, zaměstnanost

**Opatření SCLLD:**

Opatření 5.1.1: Podpora podnikání

Opatření 5.1.2: Podpora zaměstnanosti

**A) Vazba opatření na specifický cíl 2.3.1 OPZ**

Opatření naplňuje SC tým, že podporuje vytváření nových pracovních míst na lokální úrovni a zvýšení uplatnitelnosti uchazečů z cílových skupin na trhu práce.

**B) Popis cíle opatření**

Cílem opatření je podpora tvorby pracovních míst a zlepšení uplatnitelnosti osob z vybraných cílových skupin na trhu práce. Jedná se o zvýšení uplatnitelnosti osob ohrožených sociálním vyloučením nebo osob sociálně vyloučených ve společnosti a na trhu práce, dále o rekvalifikaci a další profesní vzdělávání, podporu spolupráce lokálních partnerů na trhu práce, podporu vytváření nových pracovních míst, podporu umístění na uvolněná pracovní místa a podporu flexibilních forem zaměstnání. Dále je cílem podpora prostupného zaměstnávání, podpora zahájení podnikatelské činnosti, doprovodná opatření a realizaci nových či inovativních nástrojů aktivní politiky zaměstnanosti.

Předpokladem pro toto opatření a výběr projektů je soustavná konzultace s úřadem práce a jeho hodnocení.

**C) Popis provázanosti navrhovaných opatření, a to včetně provázanosti na ostatní operační programy**

Opatření OP Z 3 naplňuje v rámci specifického cíle SCLLD 5.1 *Hospodářský rozvoj, zaměstnanost* opatření 5.1.1 *Podpora podnikání* a 5.1.2 *Podpora zaměstnanosti*. Dále souvisí s opatřeními programového rámce IROP č. 3 *Rozvoj infrastruktury pro dostupnost a rozvoj sociálních služeb a opatření vedoucí k sociální inkluzi* a č. 5 *Rozvoj infrastruktury vzdělávání*.

Opatření je provázáno s opatřením OP Z 1, a to zejména prostřednictvím společného zaměření na vytvoření lepších podmínek pro zaměstnatelnost vybraných cílových skupin. Významné vazby lze také identifikovat s opatřením IROP 4: *Sociální podnikání*, kde je potenciál vytvořit pracovní uplatnění pro osoby z cílové skupiny opatření OP Z 1.

#### **D) Priorizace navrhovaných opatření**

- a) Opatření budou financovaná z alokované částky.
- b) Navýšení bude čerpáno na projekty odpovídající bodu a).

#### **E) Časový harmonogram realizace opatření ve vazbě na finanční plán**

Opatření bude realizováno v letech 2019 – 2023.

Výzva č. OPZ/3: 7/2018, CZV 1 200 000,-

Výzva č. OPZ/6: 7/2021, CZV 709 000,-

#### **F) Popis možných zaměření projektů**

- Zvyšování uplatnitelnosti osob ohrožených sociálním vyloučením nebo osob sociálně vyloučených ve společnosti a na trhu práce
- Rekvalifikace a další profesní vzdělávání
- Podpora spolupráce lokálních partnerů na trhu práce
- Podpora vytváření nových pracovních míst
- Podpora umístění na uvolněná pracovní místa
- Podpora flexibilních forem zaměstnání
- Prostupné zaměstnávání
- Podpora zahájení podnikatelské činnosti
- Doprovodná opatření
- Realizace nových či inovativních nástrojů aktivní politiky zaměstnanosti

#### **G) Podporované cílové skupiny**

- Uchazeči o zaměstnání (osoby zařazené ÚP ČR do evidence uchazečů o zaměstnání)
- Zájemci o zaměstnání (osoby zařazené ÚP ČR do evidence zájemců o zaměstnání)
- Neaktivní osoby - osoby v produktivním věku, které nejsou ani zaměstnané (zaměstnáním se rozumí i výkon samostatně výdělečné činnosti) ani nezaměstnané (tj. evidované ÚP ČR jako uchazeč o zaměstnání)
- Osoby se zdravotním postižením

- Osoby s kumulací hendikepů na trhu práce (tj. splňují alespoň dvě z níže uvedených charakteristik: uchazeči o zaměstnání vedení v evidenci déle než 5 měsíců, osoby mladší 25 let, osoby ve věku nad 54 let, osoby s nízkou úrovní kvalifikace (stupeň ISCED 0 - 2), osoby pečující o dítě mladší 15 let či o osobu blízkou, osoby z národnostních menšin či osoby z jiného sociokulturního prostředí)
- Imigranti a azylanti
- Rodiče samoživitelé
- Osoby pečující o malé děti
- Osoby, které jsou znevýhodněny vzhledem k věku
- Uchazeči a zájemci o zaměstnání a neaktivní osoby mladší 25 let
- Osoby dlouhodobě či opakovaně nezaměstnané
- Osoby s nízkou úrovní kvalifikace
- Osoby nezaměstnané déle než 5 měsíců
- Lidé mladší 30 let, kteří nejsou v zaměstnání, ve vzdělávání nebo v profesní přípravě
- Uchazeči a zájemci o zaměstnání a neaktivní osoby ve věku 50 a více let
- Osoby opouštějící institucionální zařízení Osoby v nebo po výkonu trestu
- Osoby vracející se na trh práce po návratu z mateřské/rodičovské dovolené (tj. nevykonávaly zaměstnání nebo samostatnou výdělečnou činnost po dobu mateřské/rodičovské dovolené a v řádu měsíců se u nich očekává návrat na trh práce)
- Osoby sociálně vyloučené a osoby sociálním vyloučením ohrožené

## H) Typy příjemců podpory

- Nestátní neziskové organizace
- Obce dle zákona č. 128/2000 Sb., o obcích
- Organizace zřizované obcemi působící v sociální oblasti
- Dobrovolné svazky obcí
- MAS
- Vzdělávací a poradenské instituce
- Školy a školská zařízení
- Obchodní korporace (veřejná obchodní společnost, komanditní společnost, společnost s ručením omezeným, akciová společnost, evropská společnost, evropské hospodářské zájmové sdružení, družstva - družstvo, sociální družstvo, evropská družstevní společnost)
- OSVČ

*Typy příjemců mohou být blíže specifikovány v konkrétní výzvě*

## I) Absorpční kapacita MAS

MAS Mikulovsko předpokládá spolupráci v rámci zacílení podpory s Úřadem práce, se kterým již proběhlo jednání. Oblastí zaměstnanosti se na území Místní akční skupiny Mikulovsko zabývá Centrum vzdělávání všem, dále také Gymnázium, Střední odborná škola

a Střední odborné učiliště, Mikulov.

#### **J) Vliv opatření na naplňování horizontálních témat OPZ**

##### **Udržitelný rozvoj**

Realizovaná opatření mají neutrální vliv na udržitelný rozvoj.

##### **Rovné příležitosti a nediskriminace**

Opatření budou mít pozitivní vliv na rovné příležitosti a nediskriminaci. Jedná se přímo o podporu znevýhodněných skupin osob. Realizovaná opatření jsou nastavena tak, aby respektovala rovné příležitosti a podporovala nediskriminaci osob z cílových skupin na trhu práce a ve společnosti.

##### **Rovnost žen a mužů**

Opatření má neutrální vliv, neboť pro jeho aktivity není relevantní pohlaví osob z cílových skupin.

#### **K) Principy pro určení preferenčních kritérií**

Žádosti budou hodnoceny z hlediska: počtu vytvořených pracovních míst, , inovativnosti pro území MAS, komplexnosti. Konkrétní kritéria a jejich bodové ohodnocení budou stanovena v jednotlivých výzvách.

MAS připraví klíčový projekt provozování příměstského tábora.

#### 6.4.4. Programový rámec Programu rozvoje venkova 2014–2020 (EZFRV) – Mze

Program rozvoje venkova bude i v tomto programovacím období 2014-2020 podporovat místní akční skupiny. V rámci programu rozvoje venkova byla sestavena tato opatření.

- M01 – Předávání znalostí a informační akce
- M02 – Poradenské, řídicí a pomocné služby pro zemědělství
- M04 – Investice do hmotného majetku
- M06 – Rozvoj zemědělských podniků a podnikatelské činnosti
- M08 – Investice do rozvoje lesních oblastí a zlepšování životaschopnosti lesů
- M10 – Agroenvironmentálně-klimatické opatření
- M11 – Ekologické zemědělství
- M12 – Platby v rámci sítě Natura 2000 a podle rámcové směrnice o vodě
- M13 – Platby pro oblasti s přírodními či jinými zvláštními omezeními
- M14 – Dobré životní podmínky zvířat
- M15 – Lesnicko-environmentální a klimatické služby a ochrana lesů
- M16 – Spolupráce
- M19 – Podpora pro místní rozvoj z iniciativy LEADER (komunitně vedený místní rozvoj)

Pro místní akční skupiny bylo vytvořeno opatření M19, které je členěno na operace 19.2.1 Podpora provádění operací v rámci strategie komunitně vedeného místního rozvoje a 19.3.1 Příprava a provádění činností spolupráce místní akční skupiny.

Programový rámec Programu rozvoje venkova je sestaven z 8 fichí, které byly vytvořeny na základě problémů a potřeb území MAS.

#### Jedná se o tyto fiche:

- 1: Mikulovsko pro vzdělávání a informace (*Článek 14*)
- 2: Mikulovsko pro investice do zemědělských podniků (*Článek 17, odstavec 1., písmeno a*)
- 3: Mikulovsko pro zpracování a uvádění na trh zemědělských produktů (*Článek 17, odstavec 1., písmeno b*)
- 4: Mikulovsko pro lesnickou infrastrukturu (*Článek 17, odstavec 1., písmeno c*)
- 5: Mikulovsko pro zemědělskou infrastrukturu (*Článek 17, odstavec 1., písmeno c*)
- 6: Mikulovsko pro podporu investic na založení nebo rozvoj nezemědělských činností (*Článek 19, odstavec 1., písmeno b*)
- 7: Mikulovsko pro neproduktivní investice v lesích (*Článek 25*)

- 8: Mikulovsko pro činnosti spolupráce v rámci iniciativy LEADER (*Článek 44*)

## **Fiche PRV 1**

### **Mikulovsko pro vzdělávání a informace**

#### **Vazba na článek Nařízení PRV: Článek 14 Předávání znalostí a informační akce**

#### **Vymezení Fiche:**

Podpora zahrnuje činnosti v oblasti odborného vzdělávání a získávání dovedností a informační akce.

Podpora je určena pro osoby pracující v odvětvích zemědělství, potravinářství a lesnictví, uživatele půdy a jiné hospodářské subjekty, jež jsou malými nebo středními podniky působícími ve venkovských oblastech.

Podpora přispívá k naplňování *Priority 1 Podpora předávání poznatků a inovací v zemědělství, lesnictví a ve venkovských oblastech*, zejména prioritní oblasti *1A Podpora inovací, spolupráce a rozvoje znalostní základny ve venkovských oblastech* a prioritní oblasti *1C Podpora celoživotního vzdělávání a odborné přípravy v odvětvích zemědělství a lesnictví*.

#### **Vazba na cíle SCLLD:**

Specifický cíl 2.2: Zemědělství – potravinářství – lesnictví

Opatření 2.2.1 Podpora zemědělství a potravinářství

#### **Oblasti podpory:**

Činnosti v oblasti odborného vzdělávání a získávání dovedností mohou zahrnovat vzdělávací kurzy a workshopy.

Podpora se nevztahuje na vzdělávací kurzy a kurzy odborné přípravy, které tvoří součást běžných vzdělávacích programů nebo systémů středního a vyššího vzdělávání. Subjekty zajišťující předávání znalostí a informační služby musí mít k plnění tohoto úkolu příslušné kapacity v podobě kvalifikovaných zaměstnanců a pravidelné odborné přípravy. Způsobilými výdaji mohou být náklady na organizaci a zajištění vzdělávacích akcí (do 15 účastníků) nebo informačních akcí (15 a více účastníků), včetně exkurzí pořádaných v souvislosti s projektem.

Témata vzdělávacích a informačních akcí musí být zaměřena na aktivity podporované v rámci PRV, zejména na ty, které MAS hodlá podporovat v Programovém rámci PRV.

#### **Definice příjemce dotace:**

Subjekt zajišťující odborné vzdělávání či jiné předávání znalostí a informační akce.

#### **Výše způsobilých výdajů:**

- min. 50.000 Kč
- max. 5.000.000 Kč.

#### **Preferenční kritéria:**



Preferenční kritéria budou vycházet z těchto principů:

- typ žadatele,
- finanční rozsah projektu (preference projektu s nižšími způsobilými výdaji),
- rozsah (počet účastníků),
- zaměření na inovace v zemědělství, lesnictví, zpracování potravinářských výrobků,
- tematické zaměření akcí.

Indikátor výstupu	
- číslo	92301
- název	Počet účastníků vzdělávání
- výchozí stav	0
- hodnota mid-term (r. 2018)	15
- cílový stav	60

Indikátor výsledku	
- číslo	T3
- název	Celkový počet vyškolených účastníků podle č. 14 nařízení EU č. 1305/2013 (Vzdělávací akce)
- výchozí stav	0
- hodnota mid-term (r. 2018)	15
- cílový stav	60

## Fiche PRV 2

### Mikulovsko pro investice do zemědělských podniků

Vazba na článek Nařízení PRV: Článek 17, odstavec 1., písmeno a)

#### Vymezení Fiche:

Podpora je zaměřena na zvýšení celkové výkonnosti a udržitelnosti zemědělského podniku.

Podpora přispívá k naplňování *Priority 2 Zvýšení životaschopnosti zemědělských podniků a konkurenceschopnosti všech druhů zemědělské činnosti ve všech regionech a podpora inovativních zemědělských technologií a udržitelného obhospodařování lesů*, zejména prioritní oblasti *2A Zlepšení hospodářské výkonnosti všech zemědělských podniků a usnadnění jejich restrukturalizace a modernizace, zejména za účelem zvýšení míry účasti na trhu a orientace na trh, jakož i diverzifikace zemědělských činností*.

#### Vazba na cíle SCLLD:

Specifický cíl 2.2: Zemědělství – potravinářství – lesnictví

Opatření 2.2.1 Podpora zemědělství a potravinářství

#### Oblasti podpory:

Podpora zahrnuje hmotné a nehmotné investice v živočišné a rostlinné výrobě, je určena na investice do zemědělských staveb a technologií pro živočišnou a rostlinnou výrobu a pro školkařskou produkci. Podporovány budou též investice na pořízení mobilních strojů pro zemědělskou výrobu a investice do pořízení peletovacích zařízení pro vlastní spotřebu v zemědělském podniku.

V rámci této Fiche nelze podpořit investice pro živočišnou výrobu týkající se včel a rybolovu. Investice pro rostlinnou výrobu se nesmí týkat obnovy nosných konstrukcí vinic, oplocení vinic a oplocení sadů. Podpora nemůže být poskytnuta na pořízení kotlů na biomasu.

### Definice příjemce dotace:

Zemědělský podnikatel

### Výše způsobilých výdajů:

- min. 50.000 Kč
- max. 5.000.000 Kč

### Preferenční kritéria:

Preferenční kritéria budou vycházet z těchto principů:

- vytvoření pracovního místa,
- velikostní kategorie žadatele,
- finanční rozsah projektu (preferenční projekt s nižšími způsobilými výdaji),
- velikost obce (počet obyvatel),
- inovativní řešení – zavedení inovace v rámci podniku (inovativní technologie/procesy),
- pozitivní dopad na životní prostředí.

Indikátor výstupu	
- číslo	93701
- název	Počet podpořených podniků/příjemců
- výchozí stav	0
- hodnota mid-term (r. 2018)	3
- cílový stav	8

Indikátor výsledku	
- číslo	94800
- název	Pracovní místa vytvořená v rámci podpořených projektů
- výchozí stav	0
- hodnota mid-term (r. 2018)	0
- cílový stav	1

### Fiche PRV 3

#### Mikulovsko pro zpracování a uvádění na trh zemědělských produktů

138

## Vazba na článek Nařízení PRV: Článek 17, odstavec 1., písmeno b)

### Vymezení Fiche:

Podpora je zaměřena na investice, které se týkají zpracování, uvádění na trh nebo vývoje zemědělských produktů uvedených v příloze I Smlouvy o fungování EU nebo bavlny, s výjimkou produktů rybolovu, přičemž výstupem procesu produkce může být produkt, na nějž se uvedená příloha nevztahuje.

Podpora přispívá k naplňování *Priority 3 Podpora organizace potravinového řetězce, včetně zpracování zemědělských produktů a jejich uvádění na trh, dobrých životních podmínek zvířat a řízení rizik v zemědělství, zejména prioritní oblasti 3A Zlepšení konkurenceschopnosti prvovýrobců jejich lepším začleněním do zemědělsko-potravinářského řetězce prostřednictvím programů jakosti, přidáváním hodnoty zemědělským produktům a podporou místních trhů a krátkodobých řetězců, seskupení a organizací producentů a mezioborových organizací.*

### Vazba na cíle SCLLD:

Specifický cíl 2.2: Zemědělství – potravinářství – lesnictví

Opatření 2.2.1: Podpora zemědělství a potravinářství

### Oblasti podpory:

Podpora zahrnuje hmotné a nehmotné investice, které se týkají zpracování zemědělských produktů a jejich uvádění na trh. Způsobilé výdaje jsou investice do výstavby a rekonstrukce budov včetně nezbytných manipulačních ploch, pořízení strojů, nástrojů a zařízení pro zpracování zemědělských produktů, finální úpravu, balení, značení výrobků (včetně technologií souvisejících s dohledatelností produktů) a investic souvisejících se skladováním zpracovávané suroviny, výrobků a druhotných surovin vznikajících při zpracování.

Způsobilé jsou rovněž investice vedoucí ke zvyšování a monitorování kvality produktů, investice související s uváděním zemědělských a potravinářských produktů na trh (včetně investic do marketingu) a investice do zařízení na čištění odpadních vod ve zpracovatelském provozu.

V rámci této Fiche nelze podpořit investice týkající se zpracování produktů rybolovu a výroby medu a dále v případě zpracování vinných hroznů technologie, které obsahují: dřevěný sud nebo uzavřenou dřevěnou nádobu na výrobu vína o objemu nejméně 600 litrů, speciální kvasnou nádobu s aktivním potápěním matolinového klobouku pro výrobu červených vín nebo cross-flow filtr na víno, ve kterém je víno přiváděno na membránu tangenciálně a určitý objem vína prochází membránou jako filtrát a zbývající pokračuje podél membrány s odfiltrovanými nečistotami.

### a) Definice příjemce dotace:

Zemědělský podnikatel, výrobce potravin, výrobce krmiv nebo jiné subjekty aktivní ve zpracování, uvádění na trh a vývoji zemědělských produktů uvedených v příloze I Smlouvy o fungování EU jako vstupní produkt.

### Výše způsobilých výdajů:

- min. 50.000 Kč
- max. 5.000.000 Kč

### Preferenční kritéria:

Preferenční kritéria budou vycházet z těchto principů:

- vytvoření pracovního místa,
- velikostní kategorie žadatele,
- finanční rozsah projektu (preferenční projekt s nižšími způsobilými výdaji),
- velikost obce (počet obyvatel),
- pozitivní dopad na životní prostředí,
- inovativní řešení – zavedení inovace v rámci podniku (inovativní technologie/procesy).

Indikátor výstupu	
- číslo	93701
- název	Počet podpořených podniků/příjemců
- výchozí stav	0
- hodnota mid-term (r. 2018)	3
- cílový stav	10

Indikátor výsledku	
- číslo	94800
- název	Pracovní místa vytvořená v rámci podpořených projektů
- výchozí stav	0
- hodnota mid-term (r. 2018)	0
- cílový stav	1

### Fiche PRV 4

#### Mikulovsko pro lesnickou infrastrukturu

Vazba na článek Nařízení PRV: Článek 17, odstavec 1., písmeno c)

#### Vymezení Fiche:

Podpora je zaměřena na investice, které se týkají infrastruktury související s rozvojem, modernizací nebo přizpůsobením se lesnictví, včetně přístupu k lesní půdě.

Podpora přispívá k naplňování *Priority 2 Zvýšení životaschopnosti zemědělských podniků a konkurenceschopnosti všech druhů zemědělské činnosti ve všech regionech a podpora inovativních zemědělských technologií a udržitelného obhospodařování lesů*, zejména prioritní oblasti 2C *Zlepšení ekonomické výkonnosti lesního hospodářství*.

Vazba na cíle SCLLD:

Specifický cíl 2.2: Zemědělství – potravinářství – lesnictví

Opatření 2.2.2: Podpora lesů

### Oblasti podpory:

Podpora zahrnuje hmotné nebo nehmotné investice, které souvisejí s rekonstrukcí a budováním lesnické infrastruktury vedoucí ke zlepšení kvality či zvýšení hustoty lesních cest. Kromě rekonstrukce a výstavby lesních cest bude podporována i obnova či nová výstavba souvisejících objektů a technického vybavení.

### Definice příjemce dotace:

Fyzické nebo právnické osoby hospodařící v lesích, které jsou ve vlastnictví soukromých osob nebo jejich sdružení nebo spolků s právní osobností, vysokých škol, obcí nebo jejich svazků.

### Výše způsobilých výdajů:

- min. 50.000 Kč
- max. 5.000.000 Kč

### Preferenční kritéria:

Preferenční kritéria budou vycházet z těchto principů:

- velikost zpřístupněných pozemků,
- finanční rozsah projektu (preferenze projektu s nižšími způsobilými výdaji),
- celková délka rekonstruovaných/vystavěných lesních cest,
- typ žadatele,
- velikost obce (počet obyvatel),
- pozitivní dopad na životní prostředí,
- inovativní řešení projektu (dle typu povrchu).

Indikátor výstupu	
- číslo	93701
- název	Počet podpořených podniků/příjemců
- výchozí stav	0
- hodnota mid-term (r. 2018)	1
- cílový stav	3

Indikátor výsledku	
- číslo	94302
- název	Celková délka lesních cest (km)
- výchozí stav	0
- hodnota mid-term (r. 2018)	0,3
- cílový stav	0,8

## **Fiche PRV 5**

### **Mikulovsko pro zemědělskou infrastrukturu**

**Vazba na článek Nařízení PRV: Článek 17, odstavec 1., písmeno c)**

#### **Vymezení Fiche:**

Podpora je zaměřena na investice, které se týkají infrastruktury související s rozvojem, modernizací nebo přizpůsobením se zemědělství, včetně přístupu k zemědělské půdě.

Podpora přispívá k naplňování *Priority 2 Zvýšení životaschopnosti zemědělských podniků a konkurenceschopnosti všech druhů zemědělské činnosti ve všech regionech a podpora inovativních zemědělských technologií a udržitelného obhospodařování lesů*, zejména prioritní oblasti *2A Zlepšení hospodářské výkonnosti všech zemědělských podniků a usnadnění jejich restrukturalizace a modernizace, zejména za účelem zvýšení míry účasti na trhu a orientace na trh, jakož i diverzifikace zemědělských činností*.

#### **Vazba na cíle SCLLD:**

Specifický cíl 2.2: Zemědělství – potravinářství – lesnictví

Opatření 2.2.1: Podpora zemědělství a potravinářství

#### **Oblasti podpory:**

Podpora zahrnuje hmotné nebo nehmotné investice, které souvisejí s rekonstrukcí a budováním zemědělské infrastruktury vedoucí ke zlepšení kvality či zvýšení hustoty polních cest. Kromě rekonstrukce a výstavby polních cest bude podporována i obnova či nová výstavba souvisejících objektů a technického vybavení. Polní cesty musí být realizovány na území, kde byly dokončeny pozemkové úpravy, a mimo intravilán obce.

#### **Definice příjemce dotace:**

Obec nebo zemědělský podnikatel.

#### **Výše způsobilých výdajů:**

- min. 50.000 Kč
- max. 5.000.000 Kč

#### **Preferenční kritéria**

Preferenční kritéria budou vycházet z těchto principů:

- velikost zpřístupněných pozemků,
- finanční rozsah projektu (preferenze projektu s nižšími způsobilými výdaji),
- typ žadatele,
- velikost obce (počet obyvatel),
- pozitivní dopad na životní prostředí,
- inovativní řešení projektu (dle typu povrchu, dle procesu výstavby).

<b>Indikátor výstupu</b>	
- číslo	93701
- název	Počet podpořených podniků/příjemců
- výchozí stav	0
- hodnota mid-term (r. 2018)	1
- cílový stav	3

<b>Indikátor výsledku</b>	Závazný indikátor není stanoven.
---------------------------	----------------------------------

## **Fiche PRV 6**

### **Mikulovsko pro podporu investic na založení nebo rozvoj nezemědělských činností**

**Vazba na článek Nařízení PRV: Článek 19, odstavec 1., písmeno b)**

#### **Vymezení Fiche:**

Podpora v rámci tohoto článku zahrnuje investice na založení a rozvoj nezemědělských činností.

Podpora přispívá k naplňování *Priority 6 Podpora sociálního začleňování, snižování chudoby a podpora hospodářského rozvoje ve venkovských oblastech*, zejména prioritní oblasti *6A Usnadnění diverzifikace, vytváření malých podniků a pracovních míst*.

#### **Vazba na cíle SCLLD:**

Specifický cíl 5.1: Hospodářský rozvoj, zaměstnanost

Opatření 5.1.1: Podpora podnikání

#### **Oblasti podpory:**

Podporovány budou investice do vybraných nezemědělských činností dle Klasifikace ekonomických činností (CZ-NACE)<sup>3</sup>: C (Zpracovatelský průmysl s výjimkou činností v odvětví oceli, v uhelném průmyslu, v odvětví stavby lodí, v odvětví výroby syntetických vláken dle čl. 13 písm. a) NK (EU) č. 651/2014, a dále s výjimkou tříd 12.00 Výroba tabákových výrobků a 25.40 Výroba zbraní a střeliva), F (Stavebnictví s výjimkou skupiny 41.1 Developerská činnost), G (Velkoobchod a maloobchod; opravy a údržba motorových vozidel s výjimkou oddílu 46 a skupiny 47.3 Maloobchod s pohonnými hmotami ve specializovaných prodejnách), I (Ubytování, stravování a pohostinství), J (Informační a komunikační činnosti s výjimkou oddílů 60 a 61), M (Profesní, vědecké a technické činnosti s výjimkou oddílu 70), N 79 (Činnosti cestovních kanceláří a agentur a ostatní rezervační služby), N 81 (Činnosti související se stavbami a úpravou krajiny s výjimkou skupiny 81.1), N 82.1 (Administrativní a kancelářské činnosti), N 82.3 (Pořádání konferencí a hospodářských výstav), N 82.92 (Balicí činnosti), P 85.59 (Ostatní vzdělávání j. n.), R 93

<sup>3</sup> Klasifikace ekonomických činností je zveřejněna na internetových stránkách [https://www.czso.cz/csu/czso/klasifikace\\_ekonomickych\\_cinnosti\\_-cz\\_nace-](https://www.czso.cz/csu/czso/klasifikace_ekonomickych_cinnosti_-cz_nace-)

(Sportovní, zábavní a rekreační činnosti), S 95 (Opravy počítačů a výrobků pro osobní potřebu a převážně pro domácnost) a S 96 (Poskytování ostatních osobních služeb).

V případě uvádění produktů na trh jsou na trh uváděny produkty, které nejsou uvedeny v příloze I Smlouvy o fungování EU, případně v kombinaci s produkty uvedenými v příloze I Smlouvy o fungování EU (převažovat musí produkty neuvedené v příloze I Smlouvy o fungování EU). V případě zpracování produktů jsou výstupem procesu produkty, které nejsou uvedeny v příloze I Smlouvy o fungování EU.

Činnosti R 93 (Sportovní, zábavní a rekreační činnosti) a I 56 (Stravování a pohostinství) mohou být realizovány pouze ve vazbě na venkovskou turistiku a ubytovací kapacitu.

### Definice příjemce dotace:

Podnikatelské subjekty (FO a PO) – mikropodniky a malé podniky ve venkovských oblastech, jakož i zemědělci.

### Výše způsobilých výdajů:

- min. 50.000 Kč
- max. 5.000.000 Kč

### Preferenční kritéria:

Preferenční kritéria budou vycházet z těchto principů:

- vytvoření pracovního místa,
- typ činnosti dle Klasifikace ekonomických činností (CZ-NACE),
- finanční rozsah projektu (preferenze projektu s nižšími způsobilými výdaji),
- typ žadatele,
- velikost obce (počet obyvatel),
- pozitivní dopad na životní prostředí,
- inovativní řešení – zavedení inovace v rámci podniku (inovativní technologie/procesy).

Indikátor výstupu	
- číslo	93701
- název	Počet podpořených podniků/příjemců
- výchozí stav	0
- hodnota mid-term (r. 2018)	2
- cílový stav	5

Indikátor výsledku	
- číslo	94800
- název	Pracovní místa vytvořená v rámci podpořených projektů
- výchozí stav	0
- hodnota mid-term (r. 2018)	1



**Fiche PRV 7****Mikulovsko pro neproduktivní investice v lesích****Vazba na článek Nařízení PRV: Článek 25****Vymezení Fiche:**

Podpora v rámci tohoto článku zahrnuje investice ke zvyšování environmentálních a společenských funkcí lesa podporou činností využívajících společenského potenciálu lesů.

Podpora přispívá k naplňování *Priority 4 Podpora obnovy, zachování a zlepšení ekosystémů závislých na zemědělství a lesnictví*, zejména prioritní oblasti *4C Předcházení erozi půdy a lepší hospodaření s půdou*, podpora má vedlejší efekt na prioritní oblast *4A Obnova, zachování a posílení biologické rozmanitosti, včetně oblastí sítě Natura 2000, oblastí s přírodními či jinými zvláštními omezeními a zemědělství vysoké přírodní hodnoty, i stavu evropské krajiny*.

**Vazba na cíle SCLLD:**

Specifický cíl 2.2: Zemědělství – potravinářství – lesnictví

Opatření 2.2.2 Podpora lesů

**Oblasti podpory:**

Způsobilé pro podporu jsou projekty zaměřené na posílení rekreační funkce lesa, např. značení, výstavba a rekonstrukce stezek pro turisty (do šíře 2 m), značení významných přírodních prvků, výstavba herních a naučných prvků, fitness prvků. Podporovány budou též aktivity vedoucí k usměrňování návštěvnosti území, např. zřizování odpočinkových stanovišť, přístřešků, informačních tabulí, závory. Realizovat lze také opatření k údržbě lesního prostředí, např. zařízení k odkládání odpadků a opatření k zajištění bezpečnosti návštěvníků lesa, např. mostky, lávky, zábradlí, stupně.

Projekty musí být realizovány na PUPFL s výjimkou zvláště chráněných území a oblastí Natura 2000. Žadatel na PUPFL, na které žádá o podporu, hospodaří podle platného lesního hospodářského plánu, nebo podle převzaté platné lesní hospodářské osnovy.

**Definice příjemce dotace:**

Soukromí a veřejní držitelé lesů a jiné soukromoprávní a veřejnoprávní subjekty a jejich sdružení.

**Výše způsobilých výdajů:**

- min. 50.000 Kč
- max. 5.000.000 Kč

**Preferenční kritéria:**

Preferenční kritéria budou vycházet z těchto principů:

- typ žadatele,
- finanční rozsah projektu (preferenze projektu s nižšími způsobilými výdaji),
- velikost obce (počet obyvatel),
- pozitivní dopad na životní prostředí,
- inovativní řešení projektu.

<b>Indikátor výstupu</b>	
- číslo	92702
- název	Počet podpořených operací (akcí)
- výchozí stav	0
- hodnota mid-term (r. 2018)	1
- cílový stav	2
- číslo	93001
- název	Celková plocha (ha)
- výchozí stav	0
- hodnota mid-term (r. 2018)	0,5
- cílový stav	1

<b>Indikátor výsledku</b>	Závazný indikátor nebyl stanoven.
---------------------------	-----------------------------------

## **Fiche PRV 8**

### **Mikulovsko pro činnosti spolupráce v rámci iniciativy LEADER**

**Vazba na článek Nařízení PRV: Článek 44 Činnosti spolupráce v rámci iniciativy LEADER**

**Vazba na cíle Strategie CLLD:**

Specifický cíl 3.2: Vybavenost a kvalita života v obcích

Opatření 3.2.4 Činnost MAS

**Vymezení Fiche:**

Projekty musí vykazovat hodnotu přidanou spoluprací, tzn. že výstupy projektu by bez této spolupráce v takové podobě nevznikly. MAS může spolupracovat i s jinými partnerstvími, avšak způsobilé pro podporu budou pouze výdaje realizované MAS, jejíž SCLLD byla schválena z PRV.

**Oblasti podpory:**

V rámci projektu lze realizovat měkké akce (propagační, informační, vzdělávací a volnočasové) zaměřené na témata, která jsou řešena v SCLLD daných MAS.

Jako hmotné a nehmotné investice včetně stavebních úprav je možné realizovat pouze následující výdaje:

- investice týkající se zajištění odbytu místní produkce včetně zavedení značení místních výrobků a služeb,
- investice související se vzdělávacími aktivitami,
- investice do informačních a turistických center.

Výdaje do investic jsou způsobilé pouze za předpokladu, že jsou společně provozovány spolupracujícími subjekty.

Za měkké akce lze považovat především pořádání konferencí, festivalů, workshopů, exkurzí, výstav, přenosů příkladů správné praxe, včetně produktů s tím spojených (publikace, brožury, letáky apod.). Investice mohou být realizovány pouze takové, které budou provozovat po celou dobu lhůty vázanosti projektu na účel samy MAS.

Způsobilá pro podporu je i předběžná technická podpora projektů spolupráce, kdy MAS musí prokázat, že plánovala provedení konkrétního projektu. Na předběžnou technickou podporu projektů spolupráce může MAS využít maximálně 10 % z alokace přidělené MAS na realizaci projektů spolupráce.

### Plánovaná témata projektů spolupráce

V rámci projektu lze realizovat měkké akce (propagační, informační, vzdělávací a volnočasové) zaměřené na témata, která jsou řešena v SCLLD daných MAS. MAS Mikulovsko se zaměří na tato témata vyplývající ze SCLLD: zemědělství, komunitou podporované zemědělství, lesnictví, potravinářství a zpracování potravinových výrobků (vč. značení místních produktů a výrobků), ochrana životního prostředí (ochrana přírody a krajiny, význam, funkce a opatření pro zachování krajinných prvků).

### Definice příjemce dotace:

Příjemcem dotace může být pouze MAS, jejíž SCLLD byla schválena z PRV. Kromě jiných místních akčních skupin (tzn. MAS, jejíž SCLLD nebyla schválena z PRV či zahraniční MAS) může MAS spolupracovat se:

- a) skupinou místních veřejných a soukromých partnerů na venkovském území, která provádí strategii místního rozvoje v rámci EU či mimo ni;
- b) skupinou místních veřejných a soukromých partnerů na jiném než venkovském území, která provádí strategii místního rozvoje v rámci EU.

### Výše způsobilých výdajů:

- min. 50.000 Kč
- max. 5.000.000 Kč

Indikátor výstupu	
- číslo	92501
- název	Celkové veřejné výdaje (EUR)
- výchozí stav	0
- hodnota mid-term (r. 2018)	0
- cílový stav	25 759 EUR

Graf č. 19: Integrovaný přístup napříč programovými rámci

PR	Opatření PR	IROP					OPŽP	OPZ			PRV							
		1	2	3	4	5	1	1	2	3	1	2	3	4	5	6	7	8
IROP	1	X																
	2	0	X															
	3	0	0	X														
	4	0	0	0	X													
	5	0	0	0	0	X												
OPŽP	1	0	1	0	0	0	X											
OPZ	1	0	0	0	1	1	0	X										
	2	0	0	2	1	0	0	0	X									
	3	1	0	1	2	1	0	1	0	X								
PRV	1	0	0	0	0	0	0	0	0	0	X							
	2	0	0	0	0	0	0	0	0	1	1	X						
	3	0	0	0	0	0	0	0	0	1	1	1	X					
	4	1	0	0	0	0	1	0	0	0	0	0	0	X				
	5	1	0	0	0	0	0	0	0	0	1	0	1	X				
	6	0	0	0	1	0	0	0	0	1	0	0	0	0	0	X		
	7	0	0	0	0	0	1	0	0	0	1	0	0	0	0	0	X	
	8	0	0	0	0	0	0	0	0	0	1	1	1	1	1	0	1	X

- X shodná opatření PR
- 0 žádná integrační vazba napříč PR
- 1 slabá integrační vazba – synergie napříč PR
- 2 silná integrační vazba – podmíněnost (věcná, časová, prostorová) napříč PR

Graf č. 20: Grafické znázornění struktury provázanosti programových rámců s opatřeními SCLLD

PR	Opatření PR	Opatření SCLLD																										
		1.1.1	1.1.2	1.1.3	1.2.1	1.2.2	2.1.1	2.1.2	2.2.1	2.2.2	2.2.3	3.1.1	3.1.2	3.1.3	3.1.4	3.2.1	3.2.2	3.2.3	3.2.4	4.1.1	4.1.2	4.2.1	4.2.2	4.2.3.	4.2.4	5.1.1	5.1.2	
IROP	1	0	0	0	0	0	0	0	0	0	0	2	2	0	0	0	0	1	0	0	0	0	0	0	0	1	1	
	2	0	0	0	0	0	0	0	0	0	0	0	0	0	0	0	2	1	0	0	0	0	0	0	0	0	0	
	3	0	0	0	2	2	0	0	0	0	0	0	0	0	0	1	0	1	0	0	0	0	0	0	0	1	1	
	4	0	0	0	1	1	0	0	0	0	0	0	0	0	0	0	0	1	0	0	0	0	0	0	0	2	2	
	5	2	2	2	0	0	0	0	0	0	0	0	0	0	0	1	0	1	0	0	0	0	0	0	0	0	0	0
OPŽP	1	0	0	0	0	0	1	1	0	2	0	0	0	0	0	0	0	0	2	0	0	0	0	0	0	0	0	
OPZ	1	0	0	0	0	0	0	0	0	0	0	0	0	0	0	0	0	0	2	0	0	0	0	0	0	1	1	
	2	0	0	0	2	2	0	0	0	0	0	0	0	0	0	0	0	1	0	0	0	0	0	0	0	1	1	
	3	0	0	0	0	0	0	0	0	0	0	0	0	0	0	0	0	0	0	0	0	0	0	0	0	2	2	
PRV	1	0	0	0	0	0	0	0	2	0	1	0	0	0	0	0	0	0	0	0	0	0	0	0	0	0	0	
	2	0	0	0	0	0	0	0	2	0	0	0	0	0	0	0	0	0	0	0	0	0	0	0	0	0	0	
	3	0	0	0	0	0	0	0	2	0	0	0	0	0	0	0	0	0	0	0	0	0	0	0	0	0	0	
	4	0	0	0	0	0	0	0	1	2	0	1	0	0	0	0	0	1	0	0	0	0	0	0	0	0	0	
	5	0	0	0	0	0	0	0	2	0	0	1	0	0	0	0	0	1	0	0	0	0	0	0	0	0	0	
	6	0	0	0	0	0	0	0	1	0	0	0	0	1	1	1	0	1	0	0	0	1	1	1	1	1	2	1
	7	0	0	0	0	0	0	0	1	2	0	0	0	0	0	1	0	0	0	0	0	0	1	1	1	1	0	0
	8	0	0	0	0	0	1	0	1	1	1	0	0	0	0	1	0	0	2	0	0	0	0	0	1	0	0	

0	žádná integrační vazba
1	slabá integrační vazba
2	silná integrační vazba

## 6.5. Vazba na horizontální témata

Evropská unie definovala tzv. horizontální témata, která průřezově zasahují do socioekonomického rozvoje společnosti v Evropě. Jedná se o témata udržitelného rozvoje, rovnosti žen a mužů a nediskriminace. Místní akční skupina Mikulovsko bude v rámci realizace programového období 2014-2020 požadovat taková opatření a projekty, které budou respektovat horizontální témata Evropské unie.

Udržitelný rozvoj definujeme jako vyvážený socioekonomický rozvoj společnosti se současným zachováním všech kvalit životního prostředí. Na úrovni jednotlivých projektových rámců a následně jednotlivých výzev budou stanovena preferenční kritéria, která budou posuzovat právě vliv realizovaných projektů na zachování kvality životního prostředí. Obecně MAS počítá s tím, že toto téma bude naplňováno převážně v PR PRV a OP ŽP, případně IROP. V OP Z lze předpokládat neutrální vliv na téma udržitelného rozvoje.

Naplňování tématu rovnosti mezi muži a ženami ve společnosti bude pro MAS Mikulovsko také důležitým tématem. Z charakteru jednotlivých operačních programů vyplývá, že nejlépe bude na téma rovnosti mezi muži a ženami působit OP Z, částečně také IROP. V PR PRV a OP ŽP můžeme očekávat neutrální dopad.

Téma nediskriminace bude v rámci své strategie MAS Mikulovsko silně podporovat, zejména prostřednictvím podpory zaměstnanosti v regionu, ale i aktivizaci mladé generace, zapojení žen v různých fázích projektu a zapojení znevýhodněných skupin obyvatel. Oblast nediskriminace se bude průřezově objevovat ve všech operačních programech. Nejvýznamnější pozitivní účinky však očekáváme v rámci PR OP Z.

Projekty, které by jakkoliv nerespektovaly udržitelný rozvoj, rovnost žen a mužů a nediskriminaci nebudou podpořeny.

## 7. Implementační část

### 7.1. Popis řízení včetně řídicí a realizační struktury MAS

Obecně prospěšná společnost MAS Mikulovsko o.p.s. byla založena dle zákona č. 248/1995 Sb., o obecně prospěšných společnostech a o změně a doplnění některých zákonů, ve znění pozdějších předpisů, Zakládací smlouvou obecně prospěšné společnosti ze dne 14. 4. 2006 a je zapsána v rejstříku obecně prospěšných společností vedeného u Krajského soudu v Brně, oddíl O, vložka 296 (dále též „Společnost“).

#### Společnost poskytuje tyto činnosti formou obecně prospěšných služeb:

- a) činnosti vedoucí k všestrannému rozvoji regionu (obnova a zhodnocení kulturního a přírodního dědictví venkovského regionu),
- b) společný postup při pečování o hospodářský rozvoj regionu,
- c) podpora vzniku a provozu regionálních podnikatelských sítí,
- d) vytváření podmínek pro nejširší spolupráci při obnově a rozvoji regionu,
- e) propagace regionu a jeho zájmového území,
- f) spolupráce na rozvoji venkova na místní i evropské úrovni,
- g) meziregionální a přeshraniční spolupráce,
- h) vytvoření a průběžná aktualizace pilotní integrované strategie regionu a její implementace,
- i) podpora projektů v rámci přijaté strategie, jejichž cílem je rozvoj regionu v intencích metody LEADER a dalších programů EU a ČR,
- j) implementace metody LEADER v regionu působnosti MAS Mikulovsko o.p.s.,
- k) zajištění administrativních činností spojených s implementací metody LEADER v regionu působnosti MAS Mikulovsko o.p.s.,
- l) příprava a vypisování výzev pro předkládání projektů,
- m) hodnocení předložených projektů dle předem schválených a zveřejněných kritérií, která jsou v souladu se základními přijatými principy strategického rozvoje regionu,
- n) výběr projektů pro přiznání dotace Společnosti dle pravidel metody LEADER,
- o) evidence a monitorování realizace projektů,
- p) další činnosti vyplývající z povinnosti implementace metody LEADER v regionu působnosti MAS Mikulovsko o.p.s.,
- q) vyhledávání dalších možných finančních zdrojů pro financování rozvojových projektů oblasti MAS,
- r) samostatná příprava a zpracovávání žádostí do programů EU a ČR za účelem zajištění provozu organizační struktury MAS Mikulovsko o.p.s. a za účelem dosažení výše uvedených činností,
- s) metodická a administrativní pomoc jiným subjektům při zpracovávání žádostí do programů EU a ČR, zřízení a provoz organizační struktury, včetně všech organizačních složek MAS, která bude schopna zajišťovat implementaci metody LEADER v regionu působnosti MAS Mikulovsko o.p.s. a plnit další výše uvedené činnosti

Nejvyšším orgánem je Valná hromada členů obecně prospěšné společnosti, která volí Správní radu. Předseda správní rady je statutárním zástupcem MAS Mikulovsko o.p.s. Na hospodaření dohlíží Dozorčí rada společnosti.

## Místní akční skupina Mikulovsko

Místní akční skupina Mikulovsko jako organizační jednotka MAS Mikulovsko o.p.s. byla založena dne 10. dubna 2015 schválením změny Stanov MAS Mikulovsko o.p.s. na jednání Valné hromady MAS Mikulovsko o.p.s. Jako přílohou Stanov MAS Mikulovsko o.p.s. byl schválen Statut Místní akční skupiny Mikulovsko, který je zakládací listinou Místní akční skupiny Mikulovsko. Dále bylo schváleno znění Partnerské smlouvy. Nejvyšší orgán - Shromáždění partnerů je tvořen Partnerny, kteří na základě partnerské smlouvy přistupují do této organizační jednotky.

Místní akční skupina Mikulovsko byla založena za účelem splnění požadovaných Standardů Místních akčních skupin, díky kterým prokáže, že je schopna se podílet na implementaci programů financovaných z evropských strukturálních a investičních fondů. Na základě úspěšně provedené standardizace může Místní akční skupina Mikulovsko předkládat své SCLLD Ministerstvu pro místní rozvoj ke schválení.

### Činnosti Místní akční skupiny Mikulovsko

- a) rozvoj partnerství - podpora vzniku a rozvoj partnerství místních subjektů - neziskových organizací, podnikatelů a zástupců veřejné správy, součinnost s místními regionálními, národními a zahraničními subjekty,
- b) práce v regionu na základě metody LEADER - příprava a realizace koordinace metody LEADER včetně příslušných dotačních evropských a národních programů, využití nejlepších zkušeností metody LEADER v členských zemích a šíření informací o úspěších, činnosti spojené s příjmem, výběrem a kontrolou projektů, zavádění kvalitních integrovaných rozvojových strategií venkovských regionů, jejich vytváření místními občany a organizacemi s využitím místních, přírodních, kulturních a lidských zdrojů na principu "zdola nahoru", realizace Strategie komunitně vedeného místního rozvoje.

### Místní partnerství

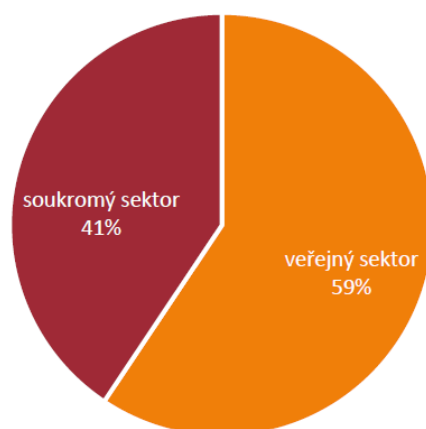
Místní akční skupina Mikulovsko je tvořena partnery, kteří mají se Společností uzavřenu Partnerskou smlouvu. Partneři vytvářejí Zájmové skupiny Místní akční skupiny Mikulovsko.

Místní akční skupinu Mikulovsko tvoří 32 partnerů ve čtyřech zájmových skupinách:

- Zemědělství
- Rozvoj regionu
- Ostatní – podnikání
- Veřejná správa



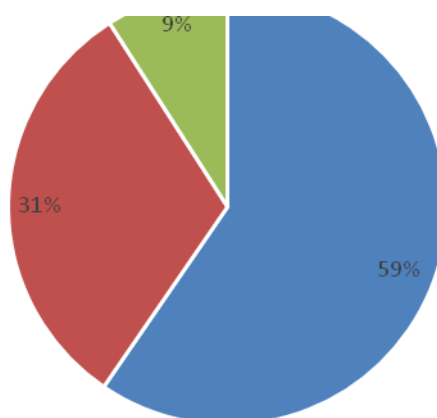
**Graf č. 21: Podíl veřejného sektoru v členské základně**



*Zdroj: vlastní zpracování*

Veřejný sektor tvoří nadpoloviční většinu členské základny MAS.

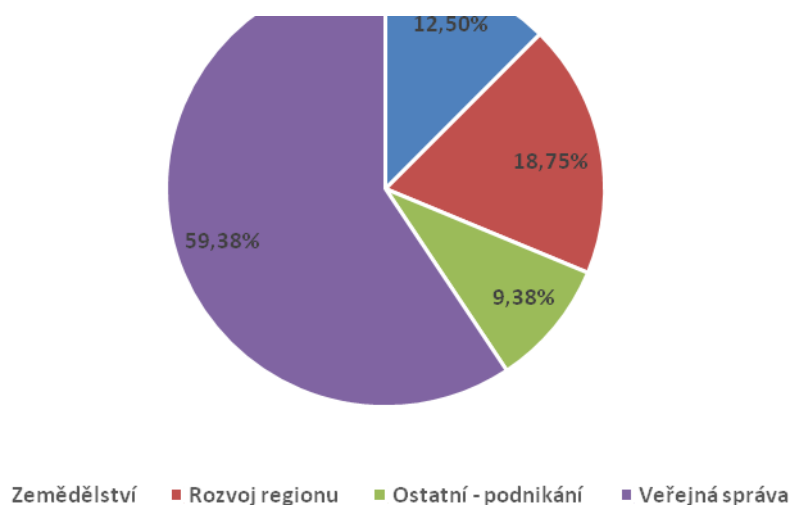
**Graf č. 22: Podíl veřejného a soukromého sektoru v členské základně Místní akční skupiny Mikulovsko**



Veřejný ■ Soukromý podnikatelský ■ Soukromý neziskový

*Zdroj: vlastní zpracování*

**Graf č. 23: Podíl jednotlivých zájmových skupin v členské základně Místní akční Mikulovsko**



*Zdroj: vlastní zpracování*

Mezi 4 zájmové skupiny MAS patří zemědělství, rozvoj regionu, ostatní – podnikání a veřejná správa. Nejpočetnější zájmovou skupinou je veřejná správa, která tvoří téměř 60%. Druhou nejpočetnější skupinu tvoří rozvoj regionu. Skupina zemědělství se skládá ze čtyř členů a ostatnímu podnikání náleží 3 členové.

### Seznam zájmových skupin včetně zastupujících osob

#### 1. ZEMĚDĚLSTVÍ:

- Ing. Petr Marcinčák, BA
- Ing. Miroslav Volařík
- Ing. Patrik Staško
- Tomáš Fiala

#### 2. ROZVOJ REGIONU:

- Rostislav Košťál
- ZO ČSOP ADONIS Marcela Koňáková
- MUDr. Ivo Koneš
- Boutique hotel Mikulov s.r.o. Miroslav Šuta
- Kateřina Šílová
- Fotbalový klub - FC Pálava Mikulov, spolek Jan Malík

#### 3. OSTATNÍ – PODNIKÁNÍ:

- Ing. Bc. Radomír Daňhel
- Ing. Michal Solařík
- David Šíla

#### 4. VEŘEJNÁ SPRÁVA:

- |                                     |                         |
|-------------------------------------|-------------------------|
| • Obec Bavory                       | Hana Koňářiková         |
| • Obec Brod nad Dyjí                | Ing. Bc. Pavla Norková  |
| • Obec Březí                        | Jozef Pavlík            |
| • Obec Dobré Pole                   | Vít Černý               |
| • Obec Dolní Dunajovice             | Mgr. Josef Hasník       |
| • Obec Dolní Věstonice              | MVDr. Erika Svobodová   |
| • Městys Drnholec                   | Jan Ivičič              |
| • Obec Horní Věstonice              | Ing. Vladislav Moravčík |
| • Obec Jevišovka                    | Božena Bošiaková        |
| • Obec Klentnice                    | Bc. Roman Koprivňanský  |
| • Město Mikulov                     | Ing. Marie Leskovjanová |
| • Obec Milovice                     | Věra Antošová           |
| • Obec Novosedly                    | František Trefilík      |
| • Obec Nový Přerov                  | Petr Hryčovský          |
| • Obec Pasohlávky                   | Martina Dominová, Dis.  |
| • Obec Pavlov                       | Zdeněk Duhajský         |
| • Obec Perná                        | Karel Studénka          |
| • Obec Sedlec                       | Ing. Rudolf Pelán       |
| • Dobrovolný svazek obcí Mikulovsko | Marcela Effenbergerová  |

#### Orgány

Místní akční skupina Mikulovsko vytváří k zabezpečení své činnosti tyto orgány:

- Shromáždění partnerů Místní akční skupiny Mikulovsko
- Programový výbor Místní akční skupiny Mikulovsko
- Výběrová komise Místní akční skupiny Mikulovsko
- Kontrolní výbor Místní akční skupiny Mikulovsko
- Vedoucí zaměstnanec pro realizaci SCLLD



#### Shromáždění partnerů Místní akční skupiny Mikulovsko

Shromáždění partnerů Místní akční skupiny Mikulovsko je nejvyšším orgánem Místní akční skupiny Mikulovsko a je tvořeno všemi partnery Místní akční skupiny Mikulovsko. Zasedání

Shromáždění partnerů Místní akční skupiny Mikulovsko svolává Programový výbor Místní akční skupiny Mikulovsko nejméně 1x ročně. Jednání Shromáždění partnerů Místní akční skupiny Mikulovsko je upraveno jednacím řádem. Jednací řád Shromáždění partnerů schvaluje Shromáždění partnerů Místní akční skupiny Mikulovsko. Podmínky usnášení schopnosti, pravomoci a působnost Shromáždění partnerů Místní akční skupiny Mikulovsko jsou uvedeny ve Statutu Místní akční skupiny Mikulovsko.

**Tabulka č. 40: Seznam partnerů Místní akční skupiny Mikulovsko**

	Název subjektu	Sektor	Zájmová skupina
1	Obec Bavory	Veřejný	veřejná správa
2	Obec Brod nad Dyjí	Veřejný	veřejná správa
3	Obec Březí	Veřejný	veřejná správa
4	Obec Dobré Pole	Veřejný	veřejná správa
5	Obec Dolní Dunajovice	Veřejný	veřejná správa
6	Obec Dolní Věstonice	Veřejný	veřejná správa
7	Městys Drnholec	Veřejný	veřejná správa
8	Obec Horní Věstonice	Veřejný	veřejná správa
9	Obec Jevišovka	Veřejný	veřejná správa
10	Obec Klentnice	Veřejný	veřejná správa
11	Město Mikulov	Veřejný	veřejná správa
12	Obec Milovice	Veřejný	veřejná správa
13	Obec Novosedly	Veřejný	veřejná správa
14	Obec Nový Přerov	Veřejný	veřejná správa
15	Obec Pasohlávky	Veřejný	veřejná správa
16	Obec Pavlov	Veřejný	veřejná správa
17	Obec Perná	Veřejný	veřejná správa
18	Obec Sedlec	Veřejný	veřejná správa
19	DSO Mikulovsko	Veřejný	veřejná správa
20	Ing. Petr Marciničák, BA	Soukromý - podnikatelský	Zemědělství
21	Rostislav Košťál	Soukromý - podnikatelský	rozvoj regionu
22	MUDr. Ivo Koneš	Soukromý - neziskový	rozvoj regionu
23	ZOČSOP ADONIS	Soukromý - neziskový	rozvoj regionu
24	Ing. Bc. Radomír Daňhel	Soukromý - podnikatelský	ostatní podnikání
25	Ing. Miroslav Volařík	Soukromý - podnikatelský	Zemědělství
26	Ing. Michal Solařík	Soukromý - podnikatelský	ostatní podnikání
27	Ing. Patrik Staško	Soukromý - podnikatelský	Zemědělství
28	Tomáš Fiala	Soukromý - podnikatelský	Zemědělství
29	Boutique hotel Mikulov s.r.o.	Soukromý - podnikatelský	rozvoj regionu
30	Kateřina Šilová	Soukromý - podnikatelský	rozvoj regionu
31	David Šíla	Soukromý - podnikatelský	ostatní podnikání
32	Fotbalový klub - FC Pálava Mikulov	Soukromý - neziskový	rozvoj regionu

Zdroj: Vlastní zpracování

## **Programový Výbor Místní akční skupiny Mikulovsko**

Programový Výbor Místní akční skupiny Mikulovsko je rozhodovacím orgánem Místní akční skupiny Mikulovsko. Je nejméně devítičlenný. Jeho členové jsou voleni Shromážděním Partnerů Místní akční skupiny Mikulovsko z Partnerů Místní akční skupiny Mikulovsko. Jejich funkční období je tříleté, je možné opětovné členství. Seznam členů Programového výboru Místní akční skupiny Mikulovsko vede vedoucí zaměstnanec pro realizaci SCLLD. Členové Programového výboru Místní akční skupiny Mikulovsko volí ze svého středu Předsedu programového výboru místní akční skupiny Mikulovsko. Veřejný sektor ani žádná z jednotlivých zájmových skupin nepředstavuje v Programovém výboru Místní akční skupiny Mikulovsko více než 49 % hlasovacích práv. Programový výbor zasedá nejméně 1x za kalendářní rok. Podmínky usnášení schopnosti, pravomoci a působnosti Programového výboru Místní akční skupiny Mikulovsko jsou uvedeny ve Statutu Místní akční skupiny Mikulovsko.

## **Výběrová komise Místní akční skupiny Mikulovsko**

Výběrová komise Místní akční skupiny Mikulovsko je výběrovým orgánem Místní akční skupiny Mikulovsko, je nejméně devítičlenná. Její členové jsou voleni Shromážděním partnerů Místní akční skupiny Mikulovsko, musí být voleni ze subjektů, které na území Místní akční skupiny Mikulovsko prokazatelně působí. Funkční období člena Výběrové komise Místní akční skupiny Mikulovsko určuje Shromáždění partnerů Místní akční skupiny Mikulovsko na dobu maximálně jednoho roku, opakované zvolení je možné. Veřejný sektor ani žádná z jednotlivých zájmových skupin nepředstavuje ve Výběrové komisi Místní akční skupiny Mikulovsko více než 49 % hlasovacích práv. Seznam členů vede vedoucí pracovník pro realizaci SCLLD. Výběrová komise zasedá podle potřeby, nejméně však 1x ročně. Výběrová komise Místní akční skupiny Mikulovsko provádí předvýběr projektů na základě objektivních kritérií - navrhuje pořadí projektů podle přínosu k plnění záměrů a cílů SCLLD. Při výběru projektů Výběrovou komisí Místní akční skupiny Mikulovsko musí minimálně 50 % hlasů pocházet z neveřejné sféry.

## **Kontrolní výbor Místní akční skupiny Mikulovsko**

Kontrolní výbor Místní akční skupiny Mikulovsko je kontrolním orgánem Místní akční skupiny Mikulovsko, je nejméně šestičlenný, jeho členové jsou voleni Shromážděním partnerů Místní akční skupiny Mikulovsko z Partnerů Místní akční skupiny Mikulovsko. Seznam členů Kontrolního výboru Místní akční skupiny Mikulovsko vede vedoucí pracovník pro realizaci SCLLD. Pravomoci, působnost, usnášeníschopnost kontrolního výboru Místní akční skupiny Mikulovsko upravuje Statut Místní akční skupiny Mikulovsko.

## **Vedoucí zaměstnanec pro realizaci SCLLD**

Vedoucího zaměstnanci pro realizaci SCLLD vybírá Programový výbor Místní akční skupiny Mikulovsko. Do jeho pravomocí a působnosti patří - zpracovávat podklady pro jednání Programového výboru Místní akční skupiny Mikulovsko, vést seznam Partnerů, zájmových skupin, členů Programového výboru Místní akční skupiny Mikulovsko, Výběrové komise Místní akční skupiny Mikulovsko a Kontrolního výboru Místní akční skupiny Mikulovsko.

## **Seznam členů povinných orgánů Místní akční skupiny Mikulovsko rozhodovacího, výběrového, kontrolního**

### **Programový výbor Místní akční skupiny Mikulovsko (rozhodovací orgán)**

Veřejný sektor:	zástupce
- Obec Březí	Jozef Pavlík
- Obec Brod nad Dyjí	Ing. Bc. Pavla Norková
- Obec Pavlov	Zdeněk Duhajský
- Dobrovolný svazek obcí Mikulovsko	Marcela Effenbergerová
-	

Soukromý sektor:	
- Boutique hotel Mikulov s.r.o.	Miroslav Šuta
- Ing. Petr Marcinčák, BA	
- Rostislav Košťal	
- David Šíla	
- MUDr. Ivo Koneš	

### **Předseda programového výboru Místní akční skupiny Mikulovsko:**

Obec Březí, zástupce Jozef Pavlík

### **Výběrová komise Místní akční skupiny Mikulovsko (výběrový orgán)**

Veřejný sektor:	zástupce
- Obec Novosedly	František Trefilík
- Obec Dolní Dunajovice	Mgr. Josef Hasník
- Obec Pasohlávky	Martina Dominová, Dis.
- Obec Bavorý	Hana Koňáříková

Soukromý sektor:	
- ZO ČSOP ADONIS	Marcela Koňáková
- Fotbalový klub - FC Pálava Mikulov, spolek	Jan Malík
- Tomáš Fiala	
- Ing. Miroslav Volařík	
- Kateřina Šílová	

### **Předseda výběrové komise Místní akční skupiny Mikulovsko:**

ZO ČSOP ADONIS, zástupce Marcela Koňáková

### **Kontrolní výbor Místní akční skupiny Mikulovsko (kontrolní orgán)**

Veřejný sektor:	zástupce
- Obec Jevišovka	Božena Bošiaková
- Obec Dobré Pole	Vít Černý
- Obec Milovice	Věra Antošová

Soukromý sektor:	
- Ing. Bc. Radomír Daňhel	
- Ing. Michal Solařík	
- Ing. Patrik Staško	

## **Předseda kontrolního výboru Místní akční skupiny Mikulovsko:**

Ing. Bc. Radomír Daňhel

### **7.2. Popis postupů pro vyhlášení výzev MAS, hodnocení a výběr projektů s uvedením plánované personální kapacity**

Postup je plně v souladu s Metodickým pokynem pro využití integrovaných nástrojů v programovém období 2014-2020 (MPIN).

#### **7.2.1. Vyhlášení výzev**

Vedoucí zaměstnanec pro realizaci Strategie CLLD připraví podklady pro vyhlášení výzvy k předkládání žádostí o podporu v rámci Strategie CLLD. K tomuto kroku bude přistoupeno na základě harmonogramu uvedeného ve Strategii a podle výzev vyhlášených příslušným Řídicím orgánem. Řídicí orgán může stanovit určité podmínky výzev.

Kancelář Místní akční skupiny Mikulovsko připraví výzvu MAS k předkládání žádostí o podporu projektů v souladu s podmínkami Strategie. Výzvy budou obsahovat:

- a) Opatření CLLD
- b) Alokace na jednotlivá opatření
- c) Harmonogram průběhu
- d) Návrh kritérií hodnocení a výběru projektů

Předložený návrh musí být schválen nejvyšším orgánem Místní akční skupiny Mikulovsko.

Připravená výzva bude předložena ke kontrole Řídicímu orgánu, v případě PRV pak SZIFu. Operace budou probíhat v monitorovacím systému MS2014+, v případě SZIF pak IS SZIF.

Místní akční skupina Mikulovsko zveřejní výzvu na svých internetových stránkách. V té chvíli se má výzva za zveřejněnou.

Předpokládá se rovněž zveřejnění výzev a předpokládaného harmonogramu výzev na stránkách obcí v území a obecních zpravodajích.

Za zveřejnění výzvy zodpovídá vedoucí zaměstnanec pro realizaci Strategie CLLD.

Za komunikaci, zodpovídání dotazů a konzultace zodpovídají pracovníci kanceláře. Konzultace jsou žadatelům poskytovány bezplatně.

Na webových stránkách Místní akční skupiny Mikulovsko budou zveřejněny veškeré potřebné dokumenty.

#### **7.2.2. Hodnocení**

Po vyhlášení výzvy MAS uspořádá nejméně jeden seminář. Zde budou s potencionálními žadateli podrobně komunikovány podmínky výzvy a bude odpovězeno na dotazy, týkající se předmětné výzvy.

Každé přijaté žádosti bude přiděleno vlastní evidenční číslo a bude vedena v samostatné složce, kde bude archivována veškerá potřebná dokumentace.

Přijátá žádost nejdříve projde administrativní kontrolou, která spočívá v posouzení formálních náležitostí a podmínek přijatelnosti. **Kontrolu provádí pracovníci kanceláře MAS.**

**Pokud při hodnocení formálních náležitostí kontrole žadatel nesplní jedno či více kritérií, bude vyzván k doplnění žádosti ve lhůtě 5 pracovních dní.**

**Kritéria přijatelnosti, která zkoumají zejména soulad se Strategií CLLD, podmínkami výzvy či pravidly OP, jsou eliminační a budou vyhodnocována možností „ano“ či „ne“, přičemž možnost „ne“ u eliminačního kritéria přijatelnosti znamená automaticky nesplnění kritérií pro výběr projektů. Výsledkem hodnocení je „vyhověl/nevyhověl“. V případě, že nebude možné vyhodnotit některé z kritérií přijatelnosti nebo budou v žádosti rozporné údaje, MAS žadatele vyzve k upřesnění nesouladu v žádosti, a to maximálně dvakrát. Lhůta k upřesnění bude stanovena na 5 pracovních dní. Pokud žadatel nesplní jedno či více kritérií přijatelnosti, bude žádost vyloučena z dalšího procesu hodnocení.**

O výsledku kontroly bude žadatel písemně vyrozuměn.

Na webových stránkách MAS bude následně zveřejněn seznam přijatých žádostí.

Výběrová komise Místní akční skupiny Mikulovsko provede předvýběr projektů na základě objektivních kritérií – navrhuje pořadí projektů podle přínosu k plnění záměrů a cílů Strategie CLLD. Při výběru projektů Výběrovou komisí Místní akční skupiny Mikulovsko musí minimálně 50 % hlasů pocházet z neveřejné sféry.

Kancelář Místní akční skupiny Mikulovsko vypracuje metodický pokyn pro Výběrovou komisi Místní akční skupiny Mikulovsko. Metodický materiál bude popisovat obecná i specifická kritéria. Měl by vycházet a podporovat např. velikost obce, skutečný dopad daného projektu na více obcí, víceúčelovost konkrétní žádosti, komplexnost projektu, nový výrobek na trhu nebo novou službu. Podstatným faktorem bude také zachování kulturních tradic, vliv na kulturní akce regionu a horizontální témata Evropské unie. Bodové hodnocení musí být maximálně objektivní.

Transparentnosti se dosáhne i tím, že každý projekt bude hodnocen nejméně třemi členy Výběrové komise Místní akční skupiny Mikulovsko. V případě možného střetu zájmů bude konkrétní člen Výběrové komise Místní akční skupiny Mikulovsko nahrazen členem, který v konfliktu není. Za přidělování žádostí jednotlivým hodnotitelským týmům plně zodpovídá vedoucí zaměstnanec pro realizaci Strategie CLLD.

Po skončení procesu hodnocení předseda Výběrové komise Místní akční skupiny Mikulovsko spolu s vedoucím zaměstnancem pro realizaci Strategie CLLD provedou kontrolu přidělených bodů. Na základě bodového hodnocení se projekty seřadí. Podpisem protokolu se má práce Výběrové komise Místní akční skupiny Mikulovsko za ukončenou.

Po ukončení práce Výběrové komise Místní akční skupiny Mikulovsko budou žádosti předloženy Programovému výboru Místní akční skupiny Mikulovsko. Tento výbor je devítičlenný. Tímto faktem je zaručena transparentnost a objektivnost tohoto rozhodovacího orgánu. Při případném střetu zájmů tento člen výboru nebude hlasovat. Podrobné podmínky



budou předloženy ke schválení po vypracování metodiky. V tomto výboru veřejný sektor a ani žádná ze zájmových skupin nesmí mít víc než 49% hlasovacích práv.

Programový výbor Místní akční skupiny Mikulovsko rozhoduje většinou přítomných hlasů. Při rozhodování je hlasovací právo členů rovné. Při rozhodování o výběru projektů Programovým výborem Místní akční skupiny Mikulovsko musí minimálně 50% hlasů pocházet z neveřejné sféry.

Programový výbor Místní akční skupiny Mikulovsko schvaluje způsob hodnocení a výběru projektů, zejména výběrová kritéria pro výběr projektů.

### 7.2.3. Výběr projektů

Programovému výboru Místní akční skupiny Mikulovsko budou předloženy žádosti až v té chvíli, když projdou administrativní kontrolou a hodnocením Výběrové komise.

Pravidla pro výběr a hodnocení projektů budou zveřejňována vždy spolu s výzvou.

Jak jednání Výběrové komise Místní akční skupiny Mikulovsko, tak i jednání Programového výboru Místní akční skupiny Mikulovsko budou svolávána dle potřeby a to tak, aby na sebe logicky navazovala. Čas mezi jednáním Výběrové komise Místní akční skupiny Mikulovsko a Programového výboru Místní akční skupiny Mikulovsko bude nejkratší nutný a stanoví ho metodický materiál schválený Programovým výborem Místní akční skupiny Mikulovsko.

Výběrová komise provede hodnocení žádostí, jehož výsledkem bude Seznam žádostí doporučených/nedoporučených k podpoře, který bude postoupen k projednání Programovým výborem. Programový výbor prověří postup hodnocení Výběrové komise a následně schválí Seznam vybraných/nevybraných žádostí.

Jednání Programového výboru Místní akční skupiny Mikulovsko se musí zúčastnit nejméně 5 členů výboru. Jestliže bude některý z členů výboru v konfliktu zájmů, musí být nahrazen jiným.

Svoji neúčast na jednání výboru musí jeho člen řádně omluvit nejpozději tři dny před tímto jednáním.

Členové výboru a komise musí při hodnocení a výběru projektů postupovat v souladu s pravidly metodického materiálu a jednacích řádů komise i výboru.

Při samotném výběru a hodnocení projektů musí členové komise a výboru především:

- postupovat podle stanovených preferenčních kritérií,
- projekty postupovat odborně a objektivně.

V případě, že některý člen komise nebo výboru je nebo by mohl být ve střetu zájmů, musí o tom uvědomit výbor nebo komisi před započítím jednáním. Za střet zájmů je považováno zejména:

- člen komise nebo výboru nebo osoba jemu blízká předložil v daném kole projekt s žádostí o finanční podporu
- žádost o finanční podporu předložila právnická osoba, v jejímž orgánu či jejím plným či částečným vlastníkem je hodnotitel či osoba jemu blízká

Jestliže je člen Výběrové komise Místní akční skupiny Mikulovsko nebo Programového výboru Místní akční skupiny Mikulovsko ve střetu zájmů, nepodílí se na výběru ani hodnocení projektu, u něž má osobní zájem (je ve střetu zájmů). Tato skutečnost se vyznačí v hodnotících dokumentech a uvede v zápise z hodnocení.

Na začátku výběru a hodnocení určí přítomní členové komise a výboru zapisovatele a ověřovatele zápisu. Tyto osoby ručí za zápis o průběhu výběru a výsledku hodnocení.

Poté jsou členové komise a výboru podrobně seznámeni zástupcem kanceláře s metodikou výběru, hodnocení a jednotlivými projekty. Členové jsou seznámeni i s projekty, které byly vyloučeny na základě administrativní kontroly a kontroly přijatelnosti, včetně důvodů jejich vyloučení.

Členové Výběrové komise Místní akční skupiny Mikulovsko musí být seznámeni s faktem, že všechny projekty předložené k hodnocení splňují formální náležitosti a svým obsahem jsou v souladu se Strategií CLLD.

V žádostech, které nebyly vyřazeny v rámci administrativní kontroly, případně byly v souladu s metodickým materiálem doplněny, bude provedeno bodové hodnocení a to podle preferenčních kritérií. Žádosti se seřadí podle počtu získaných bodů sestupně a provede se výběr žádostí dle bodového hodnocení a aktuálních finančních prostředků alokovaných na danou výzvu. Poté se vyhotoví Seznam vybraných/nevybraných žádostí s uvedením bodového zisku. V seznamu vybraných žádostí budou pouze ty, které lze podpořit v plné výši.

V případě, že se žadatel cítí poškozen hodnocením Výběrové komise, má právo se odvolat ke Kontrolnímu výboru. MAS je povinna podat žadateli uspokojivé vysvětlení jeho bodového hodnocení, případně sjednat s žadatelem osobní schůzku. Posouzení a vysvětlení postupu MAS provede Kontrolní výbor v součinnosti s vedoucí zaměstnanec pro realizaci Strategie CLLD a s předsedou Výběrové komise. Pokud při tomto postupu nedojde ke shodě, může žadatel podat návrh k přezkumu na ŘO, pokud to daný operační program umožňuje. O tomto kroku bude informovat kancelář MAS.

Po schválení projektů vybraných k realizaci ze strany Programového výboru budou vybrané projekty předány ŘO, který provede závěrečné ověření způsobilosti vybraných projektů a kontrolu administrativních postupů MAS. ŘO schválí vybrané projekty v pořadí a ve výši podpory schválené MAS k realizaci (ŘO může schválenou výši podpory snížit, pokud o to požádá žadatel nebo nebudou požadované výdaje způsobilé v plné výši). ŘO nezasahuje do pořadí vybraných způsobilých projektů (výjimka v případě zjištění nesrovnalostí či porušení administrativních postupů MAS). ŘO vydá právní akt o poskytnutí/převodu podpory.

#### **7.2.4. Realizace a udržitelnost**

Všichni úspěšní žadatelé budou proškoleni o dalším postupu dle konkrétních podmínek příslušného OP, a to buď formou informačního semináře, nebo individuální konzultace. Vlastní realizace projektů bude zahájena v souladu s podmínkami jednotlivých ŘO. Po celou dobu realizace projektů bude MAS příjemci poskytovat možnost konzultace veškerých problémů spojených s realizací projektu.

Posuzování případných změn v projektech naplňujících Strategii CLLD probíhá obdobným způsobem jako u ostatních projektů v rámci standardních výzev příslušných OP, přičemž

v případě podstatných změn příjemce doloží souhlasné stanovisko MAS k navrhovaným změnám. Podstatné změny se vždy řídí definicí podstatných změn v pravidlech příslušných OP.

Ukončením realizace projektu se rozumí předložení žádosti o platbu na ŘO. Po ukončení projektu běží doba udržitelnosti projektu. Její délka a charakter se řídí pravidly příslušného OP. Po tuto dobu je příjemce povinen užívat předmět podpory k danému účelu a také zajistit plnění všech kritérií a indikátorů či jiných povinností stanovených ŘO. Administrativní podpora ze strany příjemci kanceláře MAS je příjemci k dispozici i po dobu udržitelnosti.

Výše popsaný průběh administrace projektů se může měnit v souvislosti s požadavky a pravidly jednotlivých ŘO.

### **7.2.5. Zajištění auditní stopy**

Kancelář MAS zajišťuje archivaci potřebné dokumentace k projektům dle příslušných zákonů a pravidel OP buď elektronicky, nebo v tištěné podobě. Elektronická archivace bude zajištěna přímo v informačním systému daného OP nebo na datových nosičích. Fyzická archivace dokumentů bude zajištěna v prostorách kanceláře MAS. Archivována bude veškerá dokumentace související s projekty od podání žádosti o dotaci až po skončení doby udržitelnosti. Bude zajištěna také archivace všech důležitých dokumentů spojených s realizací Strategie CLLD – zápisů z jednání orgánů MAS, seznamu členů, uzavřených smluv, objednávek, účetních dokladů, mzdové agendy, dokladů o průběhu výběrových řízení, protokolů o kontrolách apod.

## **7.3. Popis animačních aktivit**

Animační aktivity Místní akční skupiny Mikulovsko jsou představovány jako soubor všech aktivit a činností, které Místní akční skupina Mikulovsko provádí v rámci CLLD.

Do tohoto souboru nepatří administrace integrovaných projektů konečných žadatelů.

Předmětem animace bude například propagace Strategie CLLD, informování potenciálních žadatelů o způsobu výběru projektů, zvyšování kvality předkládaných žádostí o dotace či koordinace aktérů v území.

Animační aktivity budou předmětem kvalitní realizaci Strategie CLLD.

Animační aktivity Místní akční skupiny Mikulovsko budou probíhat v několika podobách.

V některých případech se bude jednat o průběžné aktivity, v jiných pak o aktivity vázané na konkrétní výzvy.

Animace se bude týkat především těchto oblastí:

- Operační program zaměstnanost
- Operační program životního prostředí
- Integrovaný operační program
- Program rozvoje venkova

Komunikační toky mohou být jak vlastní, tak i externí.

Internetové stránky jsou základním komunikačním nástrojem a komunikačním prostředkem k informování veřejnosti a potencionálních žadatelů. Stránky Místní akční skupiny Mikulovsko musí obsahovat:

- kontaktní údaje
- adresu sídla a kanceláře
- základní konzultační hodiny
- kontaktní osoby
- dokumenty
- seznam členů a partnerů
- složení orgánů
- strategie CLLD
- aktuální výzvy
- metodické materiály
- způsob výběru a hodnocení projektů
- pravidla

Aktualizace informací na stránkách Místní akční skupiny Mikulovsko je plně v kompetenci kanceláře.

Sociální sítě jsou dalším animačním nástrojem, který plánuje Místní akční skupina Mikulovsko plně využívat v období 2014-2020 při plnění a realizaci cílů Strategie CLLD.

Propagační materiály jsou rovněž důležitým komunikačním prostředkem, jenž bude použit při animaci v následujícím období.

Jednotlivé výzvy budou distribuovány jak mezi členy a partnery, tak i ke zveřejnění do jednotlivých obcí.

V novém období počítá Místní akční skupina rovněž s elektronickým zpravodajem.

Místní akční skupina rovněž pravidelně zveřejňuje výroční zprávu.

Z dalších možných animačních aktivit připomeňme především:

- přímé rozesílání informací emailem
- školení potencionálních zájemců a případných žadatelů
- prezentace Místní akční skupiny Mikulovsko na veletrzích
- spolupřádání akcí v území
- aktuální články v obecních zpravodajích
- informační panely na akcích v obcích regionu
- konzultace
- hostování v jednotlivých obcích

Podstatou animačních aktivit bude základní informovanost a koordinovaný rozvoj území v následujícím období v souladu se Strategií CLLD na základě průniku nabízených možností a skutečných požadavků.

## 7.4. Popis spolupráce mezi MAS na národní a mezinárodní úrovni a přeshraniční spolupráce

Místní akční skupina Mikulovsko se podílela na společných projektech. Zajímavým projektem byl společný projekt MAS Mikulovsko a MAS Třeboňsko.

**„Naučte se vařit ryby a podávat víno.“**

I tak by se mohl jmenovat vzdělávací projekt, který společně připravily MAS Mikulovsko a MAS Třeboňsko. Oba tyto regiony jsou význačnými turistickými destinacemi se společnými prvky nabídky turistických zajímavostí, mezi něž patří také regionální gastronomické speciality. Zatímco na Mikulovsku je to víno, v Třeboni nemůže v žádné restauraci chybět ryba z místních rybníků. V treboňských restauracích ochutnáte kapra, úhoře, sumce, ale také lína či okouna a to v nepřeborných kulinářských variacích.

K dobré rybě patří dobré víno, a odkud odjinud než z Mikulovska. Proto byl připraven projekt, který si klád za cíl seznámit restaurátory, číšníky a majitele vinoték s mikulovskými víny a najít jejich nejlepší kombinace s domácí rybou a treboňskými recepty jejich přípravy.

Cílem projektu bylo rozšířit nabídku ryb na jídelničkách mikulovských restaurací o zajímavé recepty a podpořit nabídku mikulovských vín v treboňských vinotékách. Jeho součástí byly čtyři kurzy, dva týkající se vzdělávání kuchařů, dva určené primárně pro sommeliery. Pro kuchaře byl připraven intenzivní kurz přípravy ryb a zvěřiny, včetně seznámení s hygienickými normami a zásadami skladování, které jsou odlišné od běžných potravin. Třeboňští sommeliéři se dozvěděli něco o pěstování révy vinné, hodnocení vín a jejich podáváním dle sommeliérských pravidel. Dále proběhla exkurze na Třeboňsko v době výlovů rybníků a v průběhu vinobraní navštívili Mikulovsko účastníci kurzů z Třeboňska. Připravena byla také prezentace Mikulovska v Třeboni při konání Třeboňských rybářských slavností 28. srpna a účast Třeboně na Pálavském vinobraní. Na konci projektu byla vydána publikace s doporučenými recepty.

Obrázek č. 14: Publikace projektu



*Zdroj: MAS Mikulovsko*

Vzdělávacích programů a prezentací se mohli zúčastnit podnikatelé a zaměstnanci z gastronomie obou partnerských regionů. Vinařství se přednášelo na Třeboňsku, příprava ryb probíhala na Mikulovsku. Při prezentaci regionu na Rybářských slavnostech v srpnu proběhl malý košť, kterého se mohli zúčastnit vinaři z Mikulovska.

Realizace projektu "**Mikulovsko a Třeboňsko společně pro zvýšení kvality služeb v cestovním ruchu**" byla podpořena z prostředků **Evropského zemědělského fondu pro rozvoj venkova** a účast na exkurzích, vzdělávacích programech a prezentacích byla zdarma. Informace o projektu byly postupně zveřejňovány na stránkách [mas.mikulovsko.cz](http://mas.mikulovsko.cz).

Spolupráci rozvíjela Místní akční skupina Mikulovsko i v blízké minulosti.

Dne 9. 11. 2015 se uskutečnilo konzultační setkání zástupců MAS. Proběhlo projednání zpracovávaných strategií MAS na období 2014 – 2020 a navázání možného partnerství v rámci projektů spolupráce.

Účastníci setkání:

- Místní akční skupina Mikulovsko
- MAS Boskovicko PLUS
- MAS Brána Brněnska
- MAS Partnerství venkova

Místní akční skupina Mikulovsko aktivně spolupracovala na realizaci projektu "MAS jako nástroj spolupráce obcí pro efektivní chod úřadů", reg. č. CZ.1.04/4.1.00/B6.00043. Tento projekt byl spolufinancován Evropským sociálním fondem a státním rozpočtem České republiky.

Část partnerů Místní akční skupiny Mikulovsko byla aktivní při realizaci projektu Meziobecní spolupráce realizované DSO Mikulovsko. Byl vytvořen dokument pod názvem Strategie území správního obvodu ORP Mikulov v oblasti předškolní výchovy, základního školství, sociálních služeb, odpadového hospodářství a cestovního ruchu na období 2015-2024.

Na tento projekt navazoval projekt vztahující se k problematice administrativní podpory malých obcí. S obcemi bylo diskutováno o možnosti vytvoření centra společných služeb. Tohoto projektu se opět zúčastnila převážná část partnerů Místní akční skupiny Mikulovsko. Tento postup byl plně v rámci metody Leader.

V současnosti je Místní akční skupina Mikulovsko zapojena do projektu „Milion ovocných stromů pro krajinu“. Cílem projektu je vhodnými výsadbami především dlouhověkových ovocných dřevin zvýšit ekologickou resilienci zemědělských krajin na měnící se klima s využitím ovocných dřevin, které přináší klimatický, zemědělský, krajinářský, kulturní, turistický a ekonomický efekt. Budou podpořeny výsadby tradičních druhů a odrůd ovoce do volně zemědělské krajiny sužované především sezónním suchem a erozí.

V novém programovacím období plánuje Místní akční skupina Mikulovsko zapojení do různých forem spolupráce, a to na více úrovních.

Zcela standartním bude postup, kde půjde o spolupráci subjektů v území. Tato spolupráce by měla být rozšířena.

Důležitým faktorem bude rozvíjení i na vzdělávací instituce, jak je tomu např. při projektu výsadby stromů, ale i další jako jsou odborné týmy na různých úrovních.

Místní akční skupina Mikulovsko rovněž předpokládá spolupráci nadnárodní. Jako blízký subjekt se Slovenskem i Rakouskem má k tomu výborné předpoklady, které by bylo vhodné využít.

## **7.5. Popis zvláštních opatření pro hodnocení (pro monitoring a evaluaci)**

### **7.5.1. Monitoring**

Místní akční skupina Mikulovsko vypracovala monitorovací indikátory k jednotlivým programovým rámcům strategie. Součástí monitorovacích indikátorů jsou cílové hodnoty a v některých případech i milníky, kterých má být v průběhu realizace dosaženo. Monitorování plnění cílů prostřednictvím indikátorů bude probíhat po celou dobu realizačního období. V rámci typů indikátorů se jedná o indikátory výstupu a výsledku. Vedle indikátorů programových rámců byly Místní akční skupinou sestaveny i vlastní indikátory, které bude MAS monitorovat a vyhodnocovat interně. Mimo monitoring plnění indikátorů bude probíhat také finanční monitoring.

Hlavním nástrojem pro monitorování Strategie CLLD bude informační systém MS2014+. Zde bude vedena evidence nejdůležitějších dat a indikátorů. Dvakrát ročně bude MAS na základě dat z MS2014+ připravovat Zprávu o plnění SCLLD (vždy do 15. 1. s použitím údajů k 31. 12. a do 15. 7. s použitím údajů k 30. 6.). Hodnocení naplňování strategie bude probíhat prostřednictvím indikátorů, které jsou nastaveny v návrhové části SCLLD. Závaznými monitorovacími indikátory jsou indikátory výstupu. **V rámci definice jednotlivých strategických cílů byly stanoveny ze strany MAS navíc ještě indikátory vlastní, které nebudou sledovány prostřednictvím systému MS2014+, ale budou sledovány pouze v evidenci MAS a následně vyhodnocovány.**

**Po ukončení realizace projektů v rámci plnění Strategie CLLD, konkrétně do 30 pracovních dnů od ukončení financování posledního projektu v rámci Strategie CLLD (od okamžiku úhrady závěrečné platby na účet příjemce, resp. úhrady přeplatku zpět na účet řídicího orgánu v případě ex-ante financování), bude předložena Závěrečná zpráva o plnění SCLLD v požadované struktuře a s obsahem dle požadavků ŘO.**

### **7.5.2. Evaluace**

V návaznosti na monitoring bude MAS provádět také evaluaci, neboli vyhodnocení realizace strategie, plnění indikátorů a finančního plánu. Evaluace bude především spočívat v popisu průběhu realizace strategie, plnění stanovených cílů, indikátorů a finančního plánu, v případných potížích budou též popsány příčiny a návrhy řešení.

Evaluace bude prováděna dle pokynů a požadavků ŘO a proběhne dvakrát za programové období: mid-term evaluace v polovině období s údaji platnými k 31. 12. 2017 a celková evaluace na konci období. Obsahově se bude zaměřovat na naplňování věcných cílů SCLLD, na využívání finančních prostředků a procesní průběh realizace strategie.

V případě mid-term evaluace budou identifikovány případné nedostatky realizace a možné příčiny nedostatečného plnění SCLLD. Součástí zprávy budou doporučení ke zlepšení implementace SCLLD a následnému dosažení vytčených cílů SCLLD, případně návrh na změnu SCLLD.



## 8. Seznam tabulek, map, obrázků a grafů

Mapa č. 1: Poloha území Místní akční skupiny Mikulovsko .....	6
Mapa č. 2: Obce Místní akční skupiny Mikulovsko .....	6
Tabulka č. 1: Seznam obcí v území MAS k 31. 12. 2014, počet obyvatel, rozloha obcí.....	7
Obrázek č. 1: Město Mikulov pod Pálavskými vrchy .....	8
Tabulka č. 2: Základní demografické údaje obcí MAS k 31. 12. 2014 .....	10
Graf č. 1: Vývoj počtu obyvatel MAS v letech 2008 – 2014, ženy – muži k 31. 12. 2014 .....	11
Tabulka č. 3: Změna v počtu obyvatel MAS – celková, přirozená, stěhování v letech 2008 – 2014 (v průběhu daného roku) .....	11
Graf č. 2: Změna v počtu obyvatel MAS – celková, přirozená, stěhování 2008 - 2014 (v průběhu daného roku) .....	12
Graf č. 3: Změna v počtu obyvatel MAS v porovnání počtu obyvatel s vyššími územními celky (stav k 31. 12.) .....	13
Graf č. 4: Věková struktura obyvatelstva MAS v letech 2010 a 2014 (stav k 31. 12.).....	13
Graf č. 5: Vzdělanostní struktura obyvatelstva MAS v roce 2011.....	14
Tabulka č. 4: Obydlené domy a byty MAS celkem v letech 2001 a 2011 .....	15
Tabulka č. 5: Obydlené domy a byty po jednotlivých obcích MAS v roce 2001 a 2011 .....	15
Tabulka č. 6: Obydlené domy a byty celkem v porovnání s vyššími územními celky – změna mezi roky 2001 a 2011 (v %) .....	16
Graf č. 6: Dokončené byty v rodinných domech a bytových domech MAS v období let 2008 – 2014 .....	17
Tabulka č. 7: Dokončené byty v období let 2001 – 2014 .....	17
Graf č. 7: Zemědělská a nezemědělská půda (ha) MAS v letech 2008 a 2014 (stav k 31. 12.).....	18
Graf č. 8: Porovnání zemědělské a nezemědělské plochy s vyššími územními celky k 31. 12. 2014.....	19
Graf č. 9: Právní formy organizací MAS v letech 2008 – 2014 (stav k 31.12.).....	20
Obrázek č. 2: Zásadní role vinařství na území MAS .....	21
Graf č. 10: Počet registrovaných ekonomických subjektů MAS podle odvětví (CZ-NACE) k 31. 12. 2008, 2010 a 2014 .....	22
Graf č. 11: Porovnání hlavních odvětví MAS s vyššími správními celky k 31. 12. 2014 .....	23

Mapa č. 3: Pozemní komunikace na území MAS .....	25
Mapa č. 4: Železniční trať na území MAS .....	26
Tabulka č. 8: Počet osob vyjíždějících denně do zaměstnání po jednotlivých obcích k 26. 3. 2011 .....	27
Graf č. 12: Nezaměstnanost v jednotlivých obcích MAS v letech 2008 – 2011 (v %).......	28
Graf č. 13: Míra nezaměstnanosti vyšších územních celků (v %) .....	30
Graf č. 14: Podíl nezaměstnaných osob celkem (%) v roce 2014.....	31
Graf č. 15: Struktura nezaměstnanosti v roce 2014.....	32
Tabulka č. 9: Přehled sociálních služeb se sídlem na území MAS .....	33
Tabulka č. 10: Kapacita zařízení sociálních služeb v roce 2015 na území MAS.....	34
Tabulka č. 11: Počty škol a školských zařízení v jednotlivých obcích MAS .....	37
Tabulka č. 12: Počet úplných a neúplných ZŠ, malotřídních ZŠ a součást ZŠ mateřské školy .....	37
Tabulka č. 13 Součásti základních škol v jednotlivých obcích ORP .....	38
Tabulka č. 14: Kapacita a provozní doba školní družiny/školní kluby .....	38
Tabulka č. 15 Kapacita a naplněnost škol v území MAS.....	39
Tabulka č. 16: Nepřijatá děti k docházce do MŠ .....	39
Tabulka č. 17: Odborné učebny základních škol .....	40
Tabulka č. 18: Zdravotnická zařízení na území MAS.....	43
Tabulka č. 19: Kulturní zařízení na území MAS .....	44
Obrázek č. 3: Pavlov – lidová architektura .....	46
Obrázek č. 4: Svatý kopeček Mikulov .....	47
Obrázek č. 5: Zámek Mikulov a Dietrichsteinská hrobka.....	48
Tabulka č. 20 : Počet kulturních památek dle jednotlivých obcí MAS v roce 2014.....	49
Tabulka č. 21: Sportovní zařízení, relaxace, wellness MAS v roce 2014.....	50
Tabulka č. 22: Další občanská vybavenost MAS – pošta, středisko pro volný čas dětí a mládeže, (rok 2014), kostely (stav ke dni 15. 10. 2015), kulturní domy, knihovna (stav k roku 2016).....	51
Tabulka č. 23: Folklorní akce MAS v roce 2014 .....	52
Obrázek č. 6: Tradice folkloru .....	53

Tabulka č. 24: Vinařské akce MAS v roce 2014.....	53
Obrázek č. 7: Tradice Mikulovska .....	54
Tabulka č. 25: Zájmová a spolková činnost Místní akční skupiny Mikulovsko 2015.....	55
Obrázek č. 8: Místní krojovaná chasa .....	56
Mapa č. 5: Postižená území suchem z hlediska půdní vláhý ČR .....	58
Mapa č. 6: Průměrná teplota vzduchu na území ČR za období 1961-1990 (vlevo) a odhad průměrné roční teploty vzduchu za období 2010-2039 (vpravo).....	58
Graf č. 16.: Index kriminality za jednotlivé územní celky rok 2013, 2014 .....	59
Mapa č. 7: Celková kriminalita v ČR v roce 2014 .....	60
Tabulka č. 26: Kriminalita v obvodních odděleních na území MAS v roce 2013 a 2014 .....	60
Mapa č. 8: Index kriminality obvodních oddělení ČR v roce 2014.....	61
Tabulka č. 27: Rozpočty obcí MAS v roce 2013 .....	61
Tabulka č. 28: Rozpočty obcí MAS v roce 2013 a 2014 .....	62
Tabulka č. 29: Plánování a pozemkové úpravy obcí MAS .....	63
Tabulka č. 30: Převažující důvod návštěvy v létě a v zimě v roce 2013 v % .....	64
Obrázek č. 9 : Rekonstrukce povrchu cyklostezky Mikulov – Nový Přerov .....	65
Obrázek č. 10: Cyklistika na Mikulovsku .....	66
Obrázek č. 11: Místní bohaté rybářské revíry .....	67
Mapa č. 9: Povodí na území MAS .....	70
Obrázek č. 12: Novomlýnské nádrže, kostel sv. Linharta (Střední Novomlýnská nádrž) .....	72
Tabulka č. 31: Rozloha lesa ve vlastnictví obce (ha).....	73
Mapa č. 10: Organizační mapa LZ Židlochovice.....	75
Graf č. 17: Koefficient ekologické stability v roce 2014 (stav k 31. 12.) .....	76
Tabulka č. 32 Klasifikace území na základě hodnoty KES .....	77
Tabulka č. 33 Staré zátěže a kontaminované plochy v území MAS .....	78
Tabulka č. 34:Přehled katastrálních území v CHKO Pálava .....	78
Tabulka č. 35: Chráněné přírodní památky, evropsky významné lokality, památné stromy a ptačí oblasti v roce 2015.....	79
Obrázek č. 13: CHKO Pálava .....	80

Tabulka č. 36: Technická infrastruktura v obcích Místní akční skupiny Mikulovsko v roce 2015 .....	83
Graf č. 18: Hierarchie cílů .....	106
Tabulka č. 37.: Měřitelné cíle pro výstupy a výsledky strategických cílů MAS .....	108
Tabulka č. 38: Měřitelné cíle pro výstupy a výsledky specifických cílů MAS .....	108
Tabulka č. 39: Vazba na vyšší strategické dokumenty .....	110
Graf č. 19: Integrovaný přístup napříč programovými rámci .....	148
Graf č. 20: Grafické znázornění struktury provázanosti programových rámců s opatřeními SCLLD .....	149
Graf č. 21: Podíl veřejného sektoru v členské základně .....	153
Graf č. 22: Podíl veřejného a soukromého sektoru v členské základně Místní akční skupiny Mikulovsko.....	153
Graf č. 23: Podíl jednotlivých zájmových skupin v členské základně Místní akční Mikulovsko.....	154
Tabulka č. 40: Seznam partnerů Místní akční skupiny Mikulovsko .....	156
Obrázek č. 14: Publikace projektu .....	165

## 9. Povinné přílohy

### **Příloha P1: Finanční plán a plán indikátorů**

- samostatný soubor xls

### **Příloha P2: Kopie žádosti o standardizaci MAS**

- samostatný soubor pdf

### **Příloha P3: Kopie Osvědčení o splnění standardů**

- samostatný soubor pdf

### **Příloha P4: Rámcový harmonogram plánovaných výzev v letech 2016 až 2021 programového rámce OP Z**

- samostatný soubor pdf

### **Příloha P5: Analýza rizik**

- samostatný soubor pdf

### **Příloha P6: Čestné prohlášení**

- samostatný soubor pdf

### **Příloha P7: Mapa území a seznam obcí MAS Mikulovsko o.p.s.**

- samostatný soubor pdf

### **Příloha P8: Popis postupu zapojení komunity do vypracování strategie**

- samostatný soubor pdf

## 10. Nepovinné tabulkové přílohy

### Příloha N1: Migrační saldo obcí v letech 2008 - 2014

Migrační saldo	2008	2009	2010	2011	2012	2013	2014
Bavory	-2	-2	5	-9		2	2
Brod nad Dyjí	-1	5	1	14	18	7	-4
Březí	11	-29	6	21	-13	9	-6
Dobré Pole	1	15	17	4	-4	-2	3
Dolní Dunajovice	1	21	-1	-8	8	5	-9
Dolní Věstonice	-7	-2	-3	8	11	-3	-1
Drnholec	2	-9	-12	-2	11	17	17
Horní Věstonice	-4	-4	-1	7	4	9	
Jevišovka	32	-1	-1	8	-8	10	-3
Klentnice	-2	5	-1	11	2		4
Mikulov	-11	-45	-32	35	26	-15	23
Milovice	-9	1	-2	-3	-7		7
Novosedly	12	7	5	-6	2	-2	1
Nový Přerov	7	-4	-5	-4	-6	-4	-8
Pasohlávky	-3	7	-5	3	2	3	6
Pavlov	1	6	3	-1	16	1	4
Perná	-8	-1	1	3	-8	7	1

### Příloha N2: Přirozený přírůstek v obcích v letech 2008 - 2014

Přirozený přírůstek	2008	2009	2010	2011	2012	2013	2014
Bavory		6		5	-2	-2	-2
Brod nad Dyjí	-5	-3	1	-9	-1	-7	3
Březí		2	-2	-6	-3	6	-14
Dobré Pole	2	-2	1	4	1	2	2
Dolní Dunajovice	-3	9	-2	-8	-7	10	-3
Dolní Věstonice	-1	-3	-1	-1	6	-4	-1
Drnholec	-7	11	8	7	-6	-7	6
Horní Věstonice	-2		-1	-2	-1	-4	3
Jevišovka	1	-3	5	7	-2	-3	6
Klentnice	-1	-4	-4	-2	-3	-4	-8
Mikulov	26	6	28	6	10	21	4
Milovice	10	-1	2	-2	1	-3	1
Novosedly		3	2	-4	-2	8	-6
Nový Přerov	3	3		2	-1	2	
Pasohlávky	2	2	3	-4	5	2	
Pavlov	-1	5	6	-1	1	2	

Perná	1	2	4	2	1	-1
-------	---	---	---	---	---	----

### Příloha N3: Chráněné přírodní památky, evropsky významné lokality, památné stromy a ptačí oblasti

Druh památky	Název	Lokalizace
Přírodní památka	Anenský vrch	Mikulov
	Kienberg	Mikulov
	Kočíčí skála	Mikulov, Klentnice
	Lom Janičův vrch	Mikulov
	Paví kopec	Sedlec
	Růžový kopec	Mikulov
	Skalky u Sedlece	Sedlec
	Studánkový vrch	Sedlec
	Lange Wart	Nový Přerov
	Národní přírodní rezervace	Děvín-Kotel-Soutěska
Slanisko u Nesytu		Sedlec
Tabulová, Růžový vrch, Kočíčí kámen		Bavory, Klentnice
Národní přírodní památka	Dunajovické kopce	Brod nad Dyjí, Březí, Dobré Pole, Dolní Dunajovice
	Kalendář věků	Dolní Věstonice
Přírodní rezervace	Liščí vrch	Sedlec
	Milovická stráž	Milovice
	Slanisko Dobré Pole	Dobré Pole
	Slanisko Novosedly	Novosedly
	Svatý kopeček	Mikulov
	Šibeničník	Mikulov
	Turold	Mikulov
	Věstonická nádrž	Dolní Věstonice
Evropsky významné lokality	Děvín	Dolní Věstonice, Horní Věstonice, Klentnice, Pavlov u Dolních Věstonic, Perná
	kostel svatého Jiří	Klentnice
	Milovický les	Bulhary, Klentnice, Mikulov, Milovice, Pavlov, Sedlec
	Niva Dyje	Bulhary, Milovice, Nové Mlýny
	Slanisko u Nesytu	Sedlec
	Stolová hora	Bavory, Klentnice, Perná

	Svatý kopeček	Mikulov
	Turold	Mikulov
	Dunajovické kopce	Březí, Brod nad Dyjí, Dobré Pole, Dolní Dunajovice
	Mušovský luh	Pasohlávky
<b>Památné stromy</b>	7	Mikulov, Dolní Věstonice, Klentnice, Horní Věstonice
<b>Ptačí oblast</b>	2	Dolní Věstonice, Sedlec, Mikulov, Pasohlávky

Zdroj: Agentura ochrany přírody a krajiny, Registr objektů ÚSOP

## Příloha N4: Stezky MAS

### Naučné stezky s uvedenými obcemi a délkou trasy

Název	Trasa, délka trasy
<b>Naučná archeologická stezka</b>	Dolní Věstonice – Pavlov (5km)
<b>Naučná stezka Děvín</b>	Klentnice – Děvín (11km)
<b>Naučná stezka Pavlovské vinice a vinné sklepy</b>	Pavlov (3 km)
<b>Naučná vinařská stezka Stará hora</b>	Stará hora (37 km) - Mikulov - Bavorsy - Dolní Dunajovice - Brod nad Dyjí - Novosedly - Dobré Pole – Březí (3,5 km)
<b>Naučná stezka Turold</b>	Mikulov - lom Turold – geopark (300 m)
<b>Naučná stezka Věstonická nádrž</b>	Pasohlávky-Dolní Věstonice-Mušov (11 km)
<b>Naučná stezka židovskou čtvrtí</b>	Mikulov (1 km)
<b>Naučná trasa Umění bez hranic</b>	Mikulov (4 km)
<b>Naučná stezka Po stopách Novokřtěnců</b>	Mikulov (1,5 km)
<b>Naučná stezka Svátý kopeček v Mikulově</b>	Mikulov – ( 3,5 km)
<b>Naučná vinařská stezka</b>	Mikulov – Bavorsy – Perná – Horní Věstonice- Dolní Věstonice – Pavlov – Klentnice (20 km)

Zdroj: Turistické informační centrum Mikulov

### Vinařské stezky s uvedenými obcemi a délkou trasy

Název	Trasa, délka trasy
<b>Moravská vinná stezka</b>	Drnholec – Novosedly – Nový Přerov – Dobré Pole – Březí – Mikulov – Klentnice – Pavlov – Dolní Věstonice – Strachotín – Pouzdřany – Popice (280 km)
<b>Mikulovská vinařská stezka</b>	Mikulov – Sedlec – Úvaly – Valtice – Hlohovec – Lednice – Bulhary – Milovice – Dolní Věstonice – Strachotín – Ivaň – Pasohlávky – Brod nad Dyjí – Novosedly – Nový Přerov – Dobré Pole – Březí – Mikulov (82 km)
<b>Naučná vinařská stezka</b>	Mikulov – Bavorsy – Perná – Horní Věstonice – Dolní Věstonice – Pavlov – Klentnice (20 km)
<b>Naučná stezka Pavlovské vinice a vinné sklepy</b>	Pavlov (3 km)
<b>Naučná vinařská stezka Stará</b>	Je součástí cyklistického okruhu Stará Hora – Novosedly (3,5



<b>hora</b> <b>Kolem sklepů a vinogradů</b> <b>Mikulovskem</b>	km) 1. okruh – 19 km, 2. okruh - 44 km
--	---

Zdroj: Turistické informační centrum Mikulov

### Další cyklotrasy s uvedenými obcemi a délkou trasy

Název	Trasa, délka trasy
<b>Cyklistický okruh Stará Hora</b>	Mikulov – Bavory – Perná – Dolní Dunajovice – Brod nad Dyjí – Novosedly – Nový Přerov – Dobré Pole – Břeží – Mikulov (37 km)
<b>Cyklotrasa ATC Merkur (malý okruh)</b>	ATC Merkur, Horní nádrž - Střední nádrž (Věstonická) - Betlém - Dolní mušovský luh - NS Věstonická nádrž - hráz Strachotínského rybníka - Novomlýnská hráz - Dolní Věstonice - Na Pískách - NS Věstonická nádrž - areál Rybníkářství Pohořelice - hráz Horní a Střední nádrže - ATC Merkur (16 km)
<b>Cyklotrasa ATC Merkur (velký okruh)</b>	ATC Merkur, Horní nádrž - Střední nádrž (Věstonická) - Betlém - Dolní mušovský luh - NS Věstonická nádrž - hráz Strachotínského rybníka - Novomlýnská hráz - Dolní Věstonice - Na Pískách - NS Věstonická nádrž - areál Rybníkářství Pohořelice - Dunajovický potok - čerpací závlahová stanice - Brod nad Dyjí - Pasohlávky - TIC Pasohlávky - ATC Merkur (27,5 km)

Zdroj: Turistické informační centrum Mikulov

### Příloha N5: Ubytovací zařízení v jednotlivých obcích MAS v roce 2014

Název obce	Kategorie	Počet	Počet pokojů/apartmánů	Počet lůžek
<b>Bavory</b>	Penzion/vinařství	7	26	94
	Penzion	1	4	12
	Chata	1	2	6
	Celkem	9	32	112
<b>Brod na Dyjí</b>	Penzion/vinařství	4	12	51
	Penzion	1	6	20
	Ubytovna	1	20	60
	Autokemp	1	3	12
	Celkem	7	41	143
<b>Břeží</b>	Penzion/vinařství	7	26	83
	Penzion	2	4	16
	Chata	1	3	7
	Celkem	10	33	106
<b>Dobré Pole</b>	Penzion/vinařství	1	1	7
	Penzion	1	3	12
	Chalupa	1	3	15

	Chata	2	5	12
	Rekreační dům	1	3	15
	Celkem	6	15	61
<b>Dolní Dunajovice</b>	Penzion/vinařství	9	60	155
	Penzion	15	65	198
	Celkem	24	125	353
<b>Dolní Věstonice</b>	Penzion/vinařství	4	22	86
	Penzion	9	26	81
	Kempy	3	-	-
	Ubytovna	1	4	8
	Chata	3	13	32
	Celkem	20	65x	207
<b>Drnholec</b>	Penzion/vinařství	5	19	53
	Penzion	1	2	6
	Celkem	6	21	59
<b>Horní Věstonice</b>	Penzion/vinařství	3	26	117
	Penzion	4	18	69
	Fara	1	3	14
	Chalupa	1	3	18
	Celkem	9	50	218
<b>Jevišovka</b>	Penzion/vinařství	1	1	6
	Penzion	3	10	30
	Chata	1	1	3
	Celkem	5	12	39
<b>Klentnice</b>	Penzion Vinařství	1	9	18
	Penzion	8	27	115
	Hotel	1	8	24
	Celkem	10	44	157
<b>Mikulov</b>	Hotel ****	1	-	300
	Hotel ***	3	-	192
	Hotel	7	-	450
	Penzion/apartmán	83	-	1328
	Ubytovna	4	-	222
	Celkem	98		2 492
<b>Milovice</b>	Penzion/vinařství	2	6	24
	Penzion	3	26	64
	Autokemp	1	-	190
	Celkem	6	32x	278
<b>Novosedly</b>	Penzion/vinařství	1	9	36
	Penzion	5	35	104

	Celkem	6	44	140
<b>Nový Přerov</b>	Penzion/vinařství	3	12	40
	Penzion	3	8	35
	Kemp	1	-	-
	Chalupa	1	2	9
	Celkem	11	22x	84
<b>Pavlov</b>	Penzion/vinařství	4	25	227
	Penzion	8	33	135
	Hotel	2	43	100
	Kemp	1	-	-
	Celkem	15	76x	235
<b>Pasohlávky</b>	Hotel	1	-	112
	Penzion/apartmány	23	-	241
	Chata	3	-	23
	Ubytovna	1	-	100
	Rekreační zařízení	3	-	126
	Kemp	11	-	1736
	Celkem	42		2 338
<b>Perná</b>	Penzion/vinařství	10	51	175
	Penzion	8	28	81
	Chalupa	1	2	6
	Celkem	19	81	262
<b>Sedlec</b>	Penzion/vinařství	4	25	72
	Penzion	1	6	17
	Celkem	5	31	89
	Celkem za všechny obce	262	749	7600

Zdroj: vlastní šetření, Turistické informační centrum Mikulov

#### Příloha N6: Stravovací zařízení v jednotlivých obcích MAS v roce 2014

Název obce	Počet	Typ	Kapacita
<b>Břeží</b>	1	Hostinec	60
<b>Dolní Dunajovice</b>	2	Restaurace	115
	1	Restaurace a pivnice	190
<b>Celkem</b>	3		305
<b>Dolní Věstonice</b>	2	Restaurace	95
	1	Restaurace, vinárna	60
<b>Celkem</b>	3		155
<b>Drnholec</b>	1	Restaurace	50
	1	Restaurace, pivnice	95
<b>Celkem</b>	2		145
<b>Horní Věstonice</b>	1	Restaurace, vinárna	90

	1	Restaurace	50
	1	Restaurace, vinárna, pivnice	100
<b>Celkem</b>	3		240
<b>Klentnice</b>	1	Restaurace	40
	1	Restaurace, vinárna	90
<b>Celkem</b>	2		130
<b>Mikulov</b>	12	Restaurace	744
	3	Restaurace, vinárna, pivnice	696
	2	Restaurace, vinárna	213
	4	Restaurace, pivnice	305
	1	Restaurace, občerstvení	127
	2	Bistro, občerstvení	40
	1	Hostinec	45
	1	Restaurace, vinárna, pizzerie, pivnice	160
<b>Celkem</b>	26		2330
<b>Novosedly</b>	1	Restaurace	45
<b>Pavlov</b>	3	Restaurace	174
	1	Restaurace, pivnice	50
	1	Restaurace, vinárna	50
	1	Vinárna	90
<b>Celkem</b>	6		364
<b>Pasohlávky</b>	10	Restaurace	1300
	3	Restaurace, pizzerie	354
	2	Restaurace, bistro	220
	1	Občerstvení	250
<b>Celkem</b>	16		2 124
<b>Perná</b>	1	Restaurace	75
<b>Sedlec</b>	2	Restaurace	80
<b>Celkem za všechny obce</b>	66		6053

Zdroj: Turistické informační centrum Mikulov- seznam stravovacích zařízení

## Příloha N7: Podrobný SWOT analýza v členění na tematické oblasti

Silné stránky	Slabé stránky
<b>Školská zařízení, síť sociálních služeb a sociálních zařízení, sociální začlenění osob do společnosti</b>	
Rozvinutá infrastruktura předškolního a základního vzdělávání	Nedostatečná kapacita některých mateřských škol
Školní družiny a školní kluby	Nedostatečná bezpečnostní opatření, nedostačující internetové připojení a vnitřní konektivita v některých základních školách.
1 dětské centrum	Nedostatek dětských klubů, omezená otevírací doba některých školních družin
Spolupráce základních škol, spolupráce mateřských škol	Absence dalších prarodinných opatření
Zájmové vzdělávání v některých základních školách, DDM, umělecká škola	Nedostatečné sportovní zázemí, zhoršený stav budov

Infrastruktura středního vzdělávání (Gymnázium, SOŠ a SOU Mikulov)	Využívání některých sociálních služeb a zařízení se sídlem mimo území MAS, poskytující služby pro část území MAS
Příměstské tábory	Nedostatečná kapacita ambulantních, terénních a pobytových služeb
Domov pro seniory, denní stacionář, domov pro osoby se zdravotním postižením, domov se zvláštním režimem	Omezená kapacita dalších sociálních služeb
Rozvinutá spolková a zájmová činnost, kulturní tradice	Chybějící vybavení sociálních zařízení
Existence sociálních bytů na území MAS	Absence nízkoprahového zařízení pro děti a mládež a zařízení pro osoby v nepříznivé životní situaci
Některé obce figurují jako veřejný opatrovník	Absence dobrovolnictví se sídlem na území MAS
	Nedostatečná podpora obcí pro výkon veřejného opatrovnictví
	Vysoká nezaměstnanost
	Absence sociálních podniků
<b>Životní prostředí, zemědělství, potravinářství a lesnictví</b>	
CHKO Pálava, přírodní památky, ptačí oblasti, evropsky významné lokality, biocentra, ÚSES	Velké plochy zemědělské půdy – splavování půdy, vodní eroze
Vodohospodářská opatření, vznik Novomlýnských nádrží	Snížená biodiverzita zemědělské půdy
Turisticky atraktivní přírodní lokalita	Výskyt invazivních a expanzivních druhů rostlin
Tradice místních rybníků	Problémy s retenční schopností krajiny – problémy sucha
Charakteristická zemědělská činnost, vinařství, potravinářství	Přívalové deště – povodňové situace
	Vysoký počet turistů, pohybujících se v CHKO Pálava a místních obcích
	Nevyhovující stav některých společných zařízení
	Vysoká nezaměstnanost
<b>Infrastruktura, vybavenost a kvalita života v obcích</b>	
Silnice první třídy I/52 (E 461) Brno – Pohořelice – Mikulov – Vídeň	Nevyhovující stav některých silnic, chodníků
Značné množství cyklotras, vinařských a naučných stezek, cyklostezka Mikulov – Nový Přerov navazující na Rakousko Autobusová a železniční doprava	Omezenost přímých spojů
Vysoký podíl obyvatel napojených na	Špatný signál připojení k internetu a

vodovody a plyn	telekomunikace v některých obcích (alespoň u jednoho operátora)
Rozšiřující se kanalizace v místních obcích	Nedostatek parkovacích míst v převážné většině obcí
Sít' sběrných dvorů, sběrných míst, zavedený systém ISNO, kompostárna	Zhoršený technický stav některých parkovišť
Sít' dětských hřišť, hřišť a tělocvičen	Nevyhovující stav některých polních cest
Soustavná modernizace a obnova veřejných budov a veřejných prostranství	Nevyhovující stav povrchů některých tras, nedostatečná doprovodná infrastruktura a značení tras
Venkovský charakter regionu, příroda, typický krajinný ráz	Doposud nevyznačené trasy
Složky dobrovolných hasičů na území MAS	Zhoršený stav vodovodů v některých obcích
Různorodá zájmová a spolková činnost na území MAS	Nedobudovaná sít' vodovodů a plynu u nové zástavby v některých obcích
Strategické plánování v nadpoloviční většině obcí	Absence vážících zařízení u některých svozových vozidel zajišťujících ISNO
Činnost MAS na území	Nedostatek sběrných míst v některých obcích
	Nedostatek odpadkových košů v obcích v návaznosti na intenzivní cestovní ruch
	Nedobudovaná infrastruktura kanalizace u nové zástavby v některých obcích
	Absence hřišť a tělocvičen v některých obcích
	Nedostatek sportovních zařízení, zařízení pro volný čas v některých obcích
	Zhoršený stav veřejného osvětlení v některých obcích
	Problémy veřejného prostranství v některých obcích
	Stáří dřevin v některých obcích, absence zeleně v některých částech obcí
	Kolísavý či klesající trend počtu dokončených bytů
	Kolísavý migrační přírůstek obyvatel
	Nedostatečné vybavení některých složek dobrovolných hasičů včetně zhoršeného stavu některých hasičských zbrojnic
	Nedostatečné prostory pro zájmovou činnost a nedostatek financí v některých obcích
	Absence strategického plánování v některých obcích
	Nedostatek pracovních míst a finančních prostředků na provoz MAS
<b>Kultura a cestovní ruch</b>	
Mnoho kulturních památek	Chátrání některých kulturních památek,

	nedostatečná péče
Značný počet galerií a muzeí	Omezenost galerií pouze v Mikulově
Každá obec vlastní knihovnu	Nevyhovující stav některých knihoven
Téměř každá obec disponuje kulturním domem	Nedostatečný technický stav a zázemí některých kulturních domů
Značné množství folklorních a vinařských akcí	Absence kulturního domu v Mikulově
Množství ubytovacích a stravovacích zařízení	Akce menšího charakteru, roztroušenost po regionu
Zvyšující se počet návštěvníků	Omezenost cestovního ruchu na jaře, podzim a v zimě
Mnoho kulturních akcí po celý rok	Omezená agroturistika
Venkovský a zemědělský charakter regionu	Pouze 1 cyklostezka, nedostatečné povrchy některých tras, nedostatečná doprovodná infrastruktura, značení
Infrastruktura cyklotras, naučných a vinařských stezek	Omezená otevírací doba informačních center, nedostatečné informační pokrytí obcí, omezené turistické balíčky mimo hlavní sezonu.
Tiskové materiály, turistická informační centra na území MAS	
<b>Hospodářský rozvoj a podpora zaměstnanosti</b>	
Převyšující počet živnostníků nad ostatními právními formami podnikání	Vysoká nezaměstnanost
Podstatná část ekonomických subjektů podnikajících v zemědělství, potravinářství, stravování, ubytování, pohostinství, maloobchodu, stavebnictví a průmyslu	
<b>Příležitosti</b>	<b>Hrozby</b>
<b>Školství, sociální služby a sociální začleňování</b>	
Zvýšená finanční podpora školství, sociálních služeb a sociálního začleňování ze strany dotačních titulů	Snížená finanční podpora školství, sociálních služeb a sociálního začleňování ze strany dotačních titulů
Pozitivní legislativní změny v oblasti školství a sociálních služeb	Negativní legislativní změny v oblasti školství a sociálních služeb
Zlepšení dopravní obslužnosti do základních a mateřských škol	Nedostatek žáků k dosažení daného kapacitního limitu základních a mateřských škol v menších obcích
Doplnění kapacity mateřských a základních škol menších obcí z Mikulova, či jiných ORP.	Převyšující se poptávka o zařazení dítěte do mateřské školy nad nabídkou škol
Zájem o sociální služby ze strany klientů, zájem obcí o podílení se na financování a rozšíření sociálních služeb	Zhoršená komunikace mezi rodiči a školami
Zvýšená spolupráce s dobrovolnickou činností	Nespokojenost rodičů s výukou

a sociálními službami se sídlem mimo MAS, poskytující služby na území MAS	
Založení dobrovolnických činností na území MAS	Odchod pedagogů
Zvýšená finanční podpora a zájem obcí pro budování komunitních center	Nezájem o sociální služby ze strany klientů, nezájem obcí o podílení se na financování a rozšíření sociálních služeb
Snížení nezaměstnanosti	Snížená spolupráce s dobrovolnickou činností a sociálními službami se sídlem mimo MAS, poskytující služby na území MAS
	Navýšení počtu seniorů a hendikepovaných osob v regionu, pro které již nebudou služby k dispozici z kapacitních důvodů
	Odchod sociálních pracovníků
	Nevyužití vzniklých komunitních center
	Zvýšení počtu sociálně znevýhodněných osob
<b>Životní prostředí a zemědělství – potravinářství - lesnictví</b>	
Zvýšená podpora životního prostředí ze strany dotačních titulů	Snížená podpora životního prostředí ze strany dotačních titulů
Příznivé přírodní podmínky – omezení sucha v krajině či přívalemých dešťů	Nepříznivé přírodní podmínky – větší sucho v krajině či častější a vydatnější přívalemé deště
Přívalem turistů, kteří se šetrně chovají k životnímu prostředí	Turisté na území MAS, kteří poškozují životní prostředí
Zvýšená podpora z dotačních titulů na zemědělskou, potravinářskou a lesnickou činnost	Nezájem ekonomických subjektů provozovat svou činnost v oblasti zemědělství, potravinářství, a lesnické činnosti
Příznivé přírodní podmínky, které napomůžou zemědělské, potravinářské a lesnické činnosti	Odchod zemědělců a potravinářů za zaměstnáním do jiného regionu
	Nepříznivé přírodní podmínky, které nepřispějí zemědělské, potravinářské a lesnické činnosti
<b>Infrastruktura, vybavenost a kvalita života v obcích</b>	
Podpora místních komunikací ze strany dotačních titulů	Omezená podpora místních komunikací ze strany dotačních titulů
Navýšení dopravních spojů do území MAS či mezi obcemi MAS	Nadměrné využívání místních komunikací dopravou
Zvýšené využívání veřejné hromadné dopravy	Omezenost dopravních spojů
	Nevyužívání veřejného hromadné dopravy
	Vandalismus na autobusových zastávkách a přestupním terminálu v Mikulově
Navýšení počtu cykloturistů	Zhoršení stavu komunikací – přírodní podmínky, vandalismus
Dotační prostředky na technickou infrastrukturu	Havárie technické infrastruktury



Zkvalitnění třídění odpadu	Navýšení množství odpadu – nedostatek sběrných míst
Navýšení počtu dokončených bytů v regionu	Neochota občanů třídit odpad
Kladný přirozený a celkový přírůstek obcí	Odliv osob z regionu
Navýšení návštěvnosti obcí	Záporný přirozený a celkový přírůstek obcí
Podpora veřejných budov a veřejného prostranství z dotačních titulů	Nezájem o zájmovou a spolkovou činnost
Podpora dobrovolných hasičů z dotačních titulů	Nezájem o sportovní a rekreační vyžití v obcích
	Vandalismus na veřejných budovách a veřejných prostranství
	Nadměrný výskyt rizikových situací
<b>Kultura a cestovní ruch</b>	
Navýšení podpory kulturních zařízení a kulturních památek z dotačních titulů	Omezení podpory kulturních zařízení a kulturních památek z dotačních titulů
Zkvalitnění stavu a zázemí kulturních zařízení a kulturních památek	Nevyužití dotačních titulů na podporu kulturních zařízení a kulturních památek ze strany obcí
Zvýšení zájmu o místní knihovny, doprovodné programy	Nevyužití kulturních zařízení, omezená návštěvnost kulturních památek
Prohlubování tradic, místního folkloru a vinařství	Nevyužívání služeb a nabídky místních knihoven
Rozvoj cestovního ruchu mimo hlavní turistickou sezonu	Útlum místních tradic a folkloru, vinařských akcí
Zvýšená návštěvnost kulturních památek	Nevyužití potenciálu cestovního ruchu mimo hlavní turistickou sezonu
Větší využívání služeb ubytovacích a stravovacích zařízení, zařízení pro sport, kulturu a volný čas	Chátrání kulturních památek a jejich nedostatečná propagace
Rozšíření činnosti turistických informačních center a propagace	Snížení počtu a kvality služeb ubytovacích a stravovacích zařízení, zařízení pro sport, kulturu a volný čas, nedostatečné vybavení těchto zařízení
Zvýšená marketingová podpora a management cestovního ruchu	Snížení počtu tuzemských i zahraničních návštěvníků turistických informačních center
Tvorba nových turistických produktů pro jednotlivé segmenty cestovního ruchu	Nízká návštěvnost MAS i přes marketingovou podporu a management
Rozvoj agroturistiky, dalších forem cestovního ruchu	Neudržení konkurenceschopnosti turistických produktů destinace – návštěvníci budou preferovat jiné destinace
	Stagnace rozvoje agroturistiky, a dalších forem cestovního ruchu
<b>Hospodářský rozvoj a podpora zaměstnanosti</b>	
Snížení nezaměstnanosti	Zvýšení nezaměstnanosti

	Nedostatek pracovních míst
	Odliv pracovníků do jiného regionu
	Nepříznivá situace pro rodiny s dětmi

f) Financování SCLLD v jednotlivých letech podle specifických cílů operačních programů /opatření EZFF

Programový rámec	Prioritní osa OP/Priorita Unie	Investiční priorita OP/Prioritní oblast	Specifický cíl OP/Operace PRV	PLÁN FINANCOVÁNÍ (způsobilé výdaje v tis. Kč) CELKEM				
				Celkové způsobilé výdaje (CZV)	Z toho Podpora		Z toho Vlastní zdroje příjemce	
					Příspěvek Unie (a)	Národní veřejné zdroje (SR,SF) (b)	Národní veřejné zdroje (kraj, obec, jiné) (c)	Národní soukromé zdroje (d)
IROP	4	9d	4.1	28854,71	27412,00	0,00	1100,61	342,10
OP Z	PO 2	IP 3	2.3	10322,00	8773,70	955,58	456,72	136,00
PRV	6	6b	19.2.1	27945,00	9345,91	5257,09	0,00	13342,00
			19.3.1	870,90	445,90	250,82	0,00	174,18
OP ŽP	4	4.1	4.1.3	2571,75	1399,05	786,96	192,87	192,87

Pozn.: V Opatření OPZ 2 neočekáváme zapojení obchodních korporací, proto pro toto Opatření nejsou zahrnuty veš

2016

Programový rámec	Prioritní osa OP/Priorita Unie	Investiční priorita OP/Prioritní oblast	Specifický cíl OP/Operace PRV	PLÁN FINANCOVÁNÍ (způsobilé výdaje v tis. Kč)				
				Celkové způsobilé výdaje (CZV)	Z toho Podpora		Z toho Vlastní zdroje příjemce	
					Příspěvek Unie (a)	Národní veřejné zdroje (SR,SF) (b)	Národní veřejné zdroje (kraj, obec, jiné) (c)	Národní soukromé zdroje (d)
IROP	4	9d	4.1	0,00	0,00	0,00	0,00	0,00
OP Z	PO 2	IP 3	2.3	0,00	0,00	0,00	0,00	0,00
PRV	6	6b	19.2.1	0,00	0,00	0,00	0,00	0,00
			19.3.1	0,00	0,00	0,00	0,00	0,00
OP ŽP	4	4.1	4.1.3	0,00	0,00	0,00	0,00	0,00

2017

Programový rámec	Prioritní osa OP/Priorita Unie	Investiční priorita OP/Prioritní oblast	Specifický cíl OP/Operace PRV	PLÁN FINANCOVÁNÍ (způsobilé výdaje v tis. Kč)				
				Celkové způsobilé výdaje (CZV)	Z toho Podpora		Z toho Vlastní zdroje příjemce	
					Příspěvek Unie (a)	Národní veřejné zdroje (SR,SF) (b)	Národní veřejné zdroje (kraj, obec, jiné) (c)	Národní soukromé zdroje (d)
IROP	4	9d	4.1	0,00	0,00	0,00	0,00	0,00
OP Z	PO 2	IP 3	2.3	0,00	0,00	0,00	0,00	0,00
PRV	6	6b	19.2.1	0,00	0,00	0,00	0,00	0,00
			19.3.1	0,00	0,00	0,00	0,00	0,00
OP ŽP	4	4.1	4.1.3	0,00	0,00	0,00	0,00	0,00

2018

Programový rámec	Prioritní osa OP/Priorita Unie	Investiční priorita OP/Prioritní oblast	Specifický cíl OP/Operace PRV	PLÁN FINANCOVÁNÍ (způsobilé výdaje v tis. Kč)				
				Celkové způsobilé výdaje (CZV)	Z toho Podpora		Z toho Vlastní zdroje příjemce	
					Příspěvek Unie (a)	Národní veřejné zdroje (SR,SF) (b)	Národní veřejné zdroje (kraj, obec, jiné) (c)	Národní soukromé zdroje (d)
IROP	4	9d	4.1	8336,85	7920,00	0,00	416,85	0,00
OP Z	PO 2	IP 3	2.3	557,00	473,45	53,55	15,00	15,00
PRV	6	6b	19.2.1	14842,27	4820,35	2711,45	0,00	7310,47
			19.3.1	454,24	232,57	130,82	0,00	90,85

OP ŽP	4	4.1	4.1.3	0,00	0,00	0,00	0,00	0,00
-------	---	-----	-------	------	------	------	------	------

2019

Programový rámec	Prioritní osa OP/Priorita Unie	Investiční priorita OP/Prioritní oblast	Specifický cíl OP/Operace PRV	PLÁN FINANCOVÁNÍ (způsobilé výdaje v tis. Kč)				
				Celkové způsobilé výdaje (CZV)	Z toho Podpora		Z toho Vlastní zdroje příjemce	
					Příspěvek Unie (a)	Národní veřejné zdroje (SR,SF) (b)	Národní veřejné zdroje (kraj, obec, jiné) (c)	Národní soukromé zdroje (d)
IROP	4	9d	4.1	4710,51	4475,00	0,00	143,42	92,09
OP Z	PO 2	IP 3	2.3	2064,00	1754,40	190,17	91,68	27,75
PRV	6	6b	19.2.1	2163,25	627,39	352,91	0,00	1182,95
			19.3.1	0,00	0,00	0,00	0,00	0,00
OP ŽP	4	4.1	4.1.3	535,78	291,47	163,95	40,18	40,18

Pozn.: V Opatření OPZ 2 neočekáváme zapojení obchodních korporací, proto pro toto Opatření nejsou zahrnuty veš

2020

Programový rámec	Prioritní osa OP/Priorita Unie	Investiční priorita OP/Prioritní oblast	Specifický cíl OP/Operace PRV	PLÁN FINANCOVÁNÍ (způsobilé výdaje v tis. Kč)				
				Celkové způsobilé výdaje (CZV)	Z toho Podpora		Z toho Vlastní zdroje příjemce	
					Příspěvek Unie (a)	Národní veřejné zdroje (SR,SF) (b)	Národní veřejné zdroje (kraj, obec, jiné) (c)	Národní soukromé zdroje (d)
IROP	4	9d	4.1	7785,26	7396,00	0,00	297,16	92,10
OP Z	PO 2	IP 3	2.3	2064,00	1754,40	190,17	91,68	27,75
PRV	6	6b	19.2.1	3103,53	1174,59	660,71	0,00	1268,23
			19.3.1	0,00	0,00	0,00	0,00	0,00
OP ŽP	4	4.1	4.1.3	535,78	291,47	163,95	40,18	40,18

Pozn.: V Opatření OPZ 2 neočekáváme zapojení obchodních korporací, proto pro toto Opatření nejsou zahrnuty veš

2021

Programový rámec	Prioritní osa OP/Priorita Unie	Investiční priorita OP/Prioritní oblast	Specifický cíl OP/Operace PRV	PLÁN FINANCOVÁNÍ (způsobilé výdaje v tis. Kč)				
				Celkové způsobilé výdaje (CZV)	Z toho Podpora		Z toho Vlastní zdroje příjemce	
					Příspěvek Unie (a)	Národní veřejné zdroje (SR,SF) (b)	Národní veřejné zdroje (kraj, obec, jiné) (c)	Národní soukromé zdroje (d)
IROP	4	9d	4.1	4653,68	4421,00	0,00	153,74	78,94
OP Z	PO 2	IP 3	2.3	2064,00	1754,40	190,17	91,68	27,75
PRV	6	6b	19.2.1	3283,25	985,79	554,51	0,00	1742,95
			19.3.1	416,66	213,33	120,00	0,00	83,33
OP ŽP	4	4.1	4.1.3	535,78	291,47	163,95	40,18	40,18

Pozn.: V Opatření OPZ 2 neočekáváme zapojení obchodních korporací, proto pro toto Opatření nejsou zahrnuty veš

2022

Programový rámec	Prioritní osa OP/Priorita Unie	Investiční priorita OP/Prioritní oblast	Specifický cíl OP/Operace PRV	PLÁN FINANCOVÁNÍ (způsobilé výdaje v tis. Kč)				
				Celkové způsobilé výdaje (CZV)	Z toho Podpora		Z toho Vlastní zdroje příjemce	
					Příspěvek Unie (a)	Národní veřejné zdroje (SR,SF) (b)	Národní veřejné zdroje (kraj, obec, jiné) (c)	Národní soukromé zdroje (d)
IROP	4	9d	4.1	2473,71	2350,00	0,00	44,74	78,97

OP Z	PO 2	IP 3	2.3	2064,00	1754,40	190,17	91,68	27,75
PRV	6	6b	19.2.1	4552,70	1737,79	977,51	0,00	1837,40
			19.3.1	0,00	0,00	0,00	0,00	0,00
OP ŽP	4	4.1	4.1.3	535,78	291,47	163,95	40,18	40,18

*Pozn.: V Opatření OPZ 2 neočekáváme zapojení obchodních korporací, proto pro toto Opatření nejsou zahrnuty veš*

### 2023

Programový rámec	Prioritní osa OP/Priorita Unie	Investiční priorita OP/Prioritní oblast	Specifický cíl OP/Operace PRV	PLÁN FINANCOVÁNÍ (způsobilé výdaje v tis. Kč)				
				Celkové způsobilé výdaje (CZV)	Z toho Podpora		Z toho Vlastní zdroje příjemce	
					Příspěvek Unie (a)	Národní veřejné zdroje (SR,SF) (b)	Národní veřejné zdroje (kraj, obec, jiné) (c)	Národní soukromé zdroje (d)
IROP	4	9d	4.1	894,70	850,00	0,00	44,70	0,00
OP Z	PO 2	IP 3	2.3	1509,00	1282,65	141,35	75,00	10,00
PRV	6	6b	19.2.1	0,00	0,00	0,00	0,00	0,00
			19.3.1	0,00	0,00	0,00	0,00	0,00
OP ŽP	4	4.1	4.1.3	428,63	233,17	131,16	32,15	32,15

*Pozn.: V Opatření OPZ 2 neočekáváme zapojení obchodních korporací, proto pro toto Opatření nejsou zahrnuty veš*

## IV (PRV)

Nezpůsobilé výdaje (tis. Kč)
0,00
0,00
0,00
0,00
0,00

*zeré zdroje financování.*

Nezpůsobilé výdaje (tis. Kč)
0,00
0,00
0,00
0,00
0,00

Nezpůsobilé výdaje (tis. Kč)
0,00
0,00
0,00
0,00
0,00

Nezpůsobilé výdaje (tis. Kč)
0,00
0,00
0,00
0,00

0,00
------

Nezpůsobilé výdaje (tis. Kč)
0,00
0,00
0,00
0,00
0,00

*keré zdroje financování.*

Nezpůsobilé výdaje (tis. Kč)
0,00
0,00
0,00
0,00
0,00

*keré zdroje financování.*

Nezpůsobilé výdaje (tis. Kč)
0,00
0,00
0,00
0,00
0,00

*keré zdroje financování.*

Nezpůsobilé výdaje (tis. Kč)
0,00

0,00
0,00
0,00
0,00

*keré zdroje financování.*

Nezpůsobilé výdaje (tis. Kč)
0,00
0,00
0,00
0,00
0,00

*keré zdroje financování.*





**STŘEDNÍ POLABÍ**

MAS Střední Polabí 2014 – 2022

Strategie komunitně vedeného místního rozvoje (CLLD)

Implementační část strategie CLLD Střední Polabí 2014 – 2023

**Středočeský kraj**



EVROPSKÁ UNIE  
EVROPSKÝ FOND PRO REGIONÁLNÍ ROZVOJ  
INVESTICE DO VAŠÍ BUDOUCNOSTI



MINISTERSTVO  
PRO MÍSTNÍ  
ROZVOJ ČR

Zpracovala: Barbora Roušarová

Implementační část strategie CLLD – po 1. vlně formálního hodnocení 13. 9. 2017

## Obsah:

MAS Střední Polabí 2014 – 2022 .....	1
Strategie komunitně vedeného místního rozvoje (CLLD).....	1
Implementační část strategie CLLD Střední Polabí 2014 – 2023 .....	1
Obsah:.....	2
Základní popis organizační struktura a řídicí struktury MAS.....	3
Organizační struktura a rozdělení odpovědností .....	3
Rozdělení pravomocí a odpovědností orgánů a kanceláře MAS Střední Polabí .....	6
Nejvyšší orgán – Valné shromáždění .....	6
Výbor MAS.....	6
Kontrolní a monitorovací komise .....	7
Výběrová komise.....	7
Kancelář MAS.....	8
Kancelář poskytuje.....	8
Pro realizaci SCLLD má kancelář má k 30. 11. 2015 obsazené tyto pozice .....	8
Zamezení střetu zájmů zaměstnanců a členů orgánů .....	13
MAS má vypracovány níže uvedené předpisy upravující chod společnosti: .....	13
Komunikační plán strategie CLLD v MAS Střední Polabí .....	15
Technické prostředky a zázemí kanceláře MAS.....	17
Finanční prostředky MAS.....	17

Proces realizace strategie CLLD .....	21
Příprava výzvy.....	21
Výzva MAS obsahuje: .....	22
Vyhlášení výzvy .....	22
Příjem žádostí .....	23
Kontrola přijatelnosti a formálních náležitostí.....	23
Popis animačních aktivit MAS Střední Polabí.....	28
POPIS ZPŮSOBU VYHODNOCOVÁNÍ STRATEGIE .....	30
MONITOROVÁNÍ A EVALUACE STRATEGIE .....	31
Evaluace strategie CLLD.....	32
Analýza rizik strategie CLLD.....	34
Popis spolupráce MAS Střední Polabí na národní a mezinárodní úrovni.....	36

## **Základní popis organizační struktura a řídicí struktury MAS**

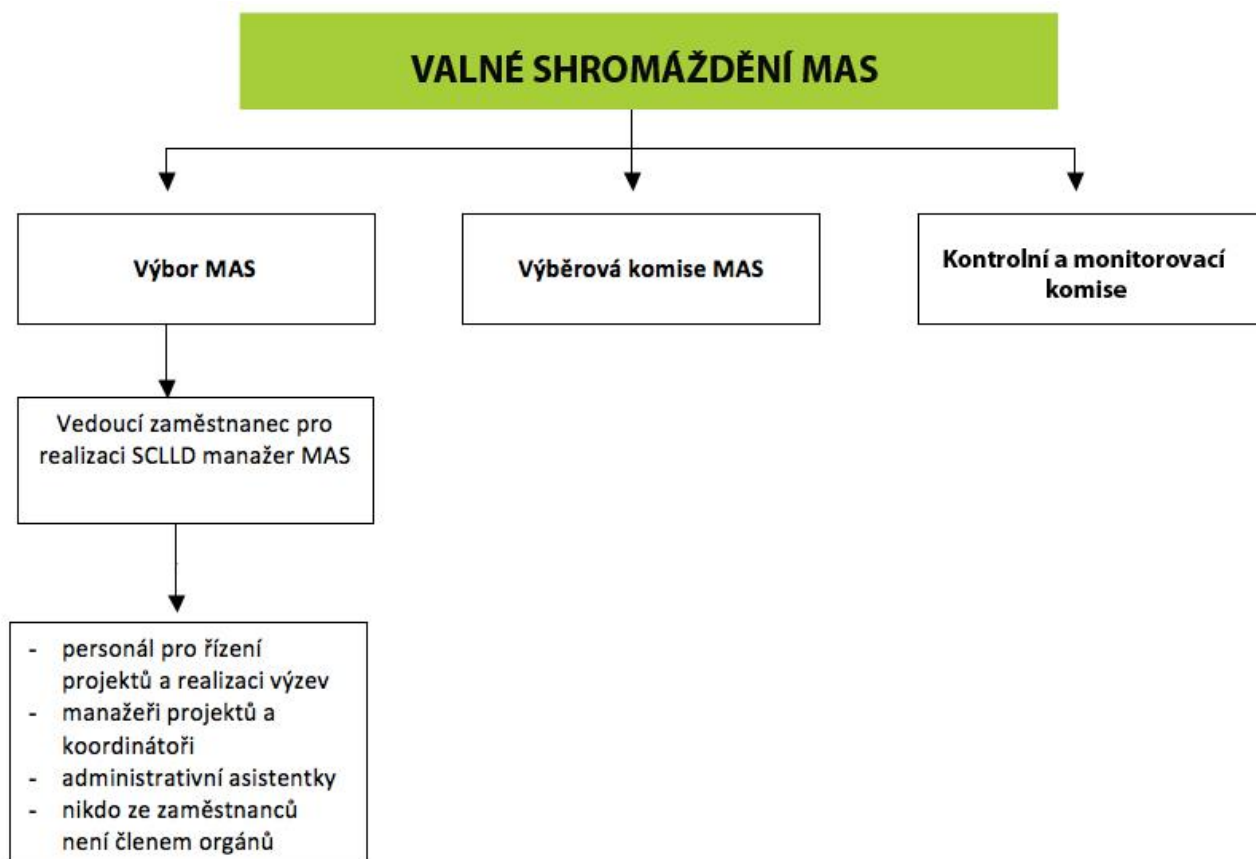
Vychází zejména z dosavadního nastavení rolí a kompetencí orgánů a kanceláře MAS, při respektování podmínek Standardizace MAS. Základními dokumenty, které definují jednotlivé pravomoci jsou zejména Stanovy MAS a jednací řády. Klíčový princip, na jehož základě fungují všechny orgány MAS je princip jednotného zastoupení veřejného, podnikatelského a neziskového sektoru tzv. princip tripartity. Za dodržení podmínky, že žádná ze zájmových skupin nepřevyšuje 50% hlasovacích práv a zároveň s dodržáním pravidla, že veřejný sektor nepřevyšuje více než 49% hlasovacích práv.

## **Organizační struktura a rozdělení odpovědností**

Organizační struktura MAS Střední Polabí, z. s. (viz obrázek č. 1) zahrnuje Valné shromáždění, které je nejvyšším orgánem spolku a je složené ze všech členů MAS. Valné shromáždění si volí výkonný orgán Výbor MAS, který je 11 členný a řídí spolek. Zároveň si Valné shromáždění volí

Kontrolní a monitorovací komisy, která kontroluje činnost spolku a Výběrovou komisy, která zajišťuje ohodnocení projektů na základě vyhlášených výzev. Kompetence jednotlivých orgánů jsou podrobně uvedeny níže. Členové orgánů jsou uvedeny níže v tabulkách, červeně jsou označeni předsedové/předsedkyně jednotlivých orgánů MAS.

Tabulka 1 Organizační struktura MAS



Tabulka 2 Popis pravomocí orgánů MAS

<p><b>MAS VALNÉ SHROMÁŽDĚNÍ</b> Tvořeno všemi partnery MAS</p>	<p><b>VÝBOR MAS</b> Členové musí být voleni z partnerů MAS</p>
<p><b>Kompetence VS</b></p> <ul style="list-style-type: none"> <li>✓ zřízení povinných orgánů</li> <li>✓ volba členů orgánů MAS</li> <li>✓ schválení svého jednacího řádu</li> <li>✓ přijetí nebo vyloučení partnera MAS</li> <li>✓ schvaluje SCLLD</li> <li>✓ schválení výroční zprávy MAS</li> <li>✓ rozhoduje o zániku nebo zrušení MAS</li> </ul>	<p><b>Kompetence Výboru</b></p> <ul style="list-style-type: none"> <li>✓ výběr projektů k realizaci</li> <li>✓ schvaluje způsob hodnocení a výběr projektů</li> <li>✓ výzvy, alokace</li> <li>✓ schvaluje uzavření a ukončení pracovněprávního vztahu s vedoucím zaměstnancem pro realizaci SCLLD</li> <li>✓ svolává plénum MAS</li> <li>✓ vnitřní předpisy MAS</li> <li>✓ řídí rozpočet a průběžné hospodaření MAS</li> </ul>
<p><b>KONTROLNÍ A MONITOROVACÍ KOMISE</b> Členové musí být voleni z partnerů MAS</p>	<p><b>VÝBĚROVÁ KOMISE MAS</b> Členové jsou voleni ze subjektů, kteří na území MAS prokazatelně působí</p>
<p><b>Kompetence Kontrolní a monitorovací komise</b></p> <ul style="list-style-type: none"> <li>✓ projednávání výroční zprávy o činnosti a hospodaření MAS</li> <li>✓ dohlíží na činnost MAS</li> <li>✓ nahlížení a kontrola účetních knih a jiných dokladů organizace týkající se činnosti MAS</li> <li>✓ svolává mimořádné jednání nejvyššího orgánu a rozhodovacího orgánu, jestliže to vyžadují zájmy MAS</li> <li>✓ kontroluje metodiku způsobu výběru projektů MAS a její dodržování</li> <li>✓ zodpovídá za monitoring a hodnocení SCLLD (zpracovává a předkládá ke schválení rozhodovacímu orgánu indikátorový a evaluační plán SCLLD).</li> </ul>	<p><b>Kompetence Výběrové komise</b></p> <ul style="list-style-type: none"> <li>✓ předvýběr projektů na základě objektivních kritérií – navrhuje jejich pořadí podle přínosu těchto operací k plnění záměrů a cílů SCLLD.</li> </ul>

## Rozdělení pravomocí a odpovědností orgánů a kanceláře MAS Střední Polabí

### Nejvyšší orgán – Valné shromáždění

Jedná se o všechny členy spolku.

### Výbor MAS

Výbor MAS je jedenáctičlenný statutární orgán spolku. Výbor zodpovídá za koordinaci a rozhodování o důležitých činnostech MAS – především se jedná o vypisování výzev, příjem zaměstnance pro realizaci strategie komunitně vedeného místního rozvoje, přípravu a schvalování ročního rozpočtu MAS a kontrolu jejího plnění.

Tabulka 3 Složení Výboru MAS

ČLEN	JMÉNO ZÁSTUPCE
VEŘEJNÝ SEKTOR	
Obec Káraný - předseda	Barbora Krejčí
Město Brandýs nad Labem – Stará Boleslav	Hynek Homolka
Město Čelákovice	Josef Pátek
Městys Lázně Toušeň	Luboš Valehrach
Obec Jenštejn	Jana Ivanišová
Obec Skorkov	Miloš Honzák
PODNIKATELSKÝ SEKTOR	
Adamec Tomáš	
Daniel Štěch	
Janák & syn, s.r.o.	Tomáš Janák
EKOLANDIA, školní catering, základní škola a mateřská škola s.r.o.	Jana Bocek Teichertová
NEZISKOVÝ SEKTOR	
Jachtklub Lázně Toušeň	Luděk Fidranský
Rodinné centrum ROUTA, z.s.	Monika Žatečková

## Kontrolní a monitorovací komise

Kontrolní a monitorovací komise je pětičlenným kontrolním orgánem spolku. Je volena Valným shromážděním, schází se dle potřeby min. 1x ročně.

Tabulka 4 Složení Kontrolní a monitorovací komise MAS

ČLEN	JMÉNO ZÁSTUPCE
SOUKROMÝ SEKTOR	
Tichý a spol s.r.o.	Milan Tichý
Zdeňka Tichá	
Josef Štveráček	
NEZISKOVÝ SEKTOR	
Okrašlovací spolek čelákovický	Petr Herman
<b>TJ Sokol Brandýs n.L. - předseda</b>	<b>Zdeňka Hajleková</b>

## Výběrová komise

Výběrová komise je sedmičlenným orgánem spolku voleným Valným shromážděním pro výběr projektů v rámci SCLLD. Členem Výběrové komise může být zvolen pouze subjekt, který na území MAS prokazatelně působí. Funkce člena Výběrové komise je neslučitelná s výkonem jiné funkce ve spolku. Hlasovací právo je rovné.

Tabulka 5 Složení Výběrové komise MAS

ČLEN	JMÉNO ZÁSTUPCE
VEREJNÝ SEKTOR	
Obec Křenek	Josef Novák
Městys Nehvizdy	Vladimír Nekolný
Základní škola Záryby	Miluše Nováková

SOUKROMÝ SEKTOR	
Adámek Lukáš	
TV PORT s.r.o	
NEZISKOVÝ SEKTOR	
<b>Junák – středisko Čelákovice - předseda</b>	<b>Miloš Rada</b>
TJ Sokol L. Toušeň	Luboš Jakub

## Kancelář MAS

Kancelář MAS představuje management rozvoje území. Zajišťuje administrativní zázemí rozvoje území pro přípravu a realizaci integrované strategie rozvoje území – tvorba strategie, zapojení veřejnosti, zajištění veřejných diskuzí, dotazníkové šetření, zpracování analytických dat, zpracování strategických dokumentů, zpracování požadavků regionu vyplývajících z veřejných diskuzí. Následně zpracovává zásobník projektů k realizaci z celého území MAS Střední Polabí a jeho čtvrtletní aktualizaci, pro přípravu programových rámců, přípravu akčního plánu realizace strategie, nastavení evaluaci strategie, administraci projektu k realizaci strategie a vyúčtování. Vyhlášení výzev k podpoře.

### Kancelář poskytuje

Jednotlivým členům a dalším zájemcům odborné a funkční zázemí, zajišťuje informační servis o činnostech spolku, podílí se na tvorbě strategických dokumentů spolku, zajišťuje propagaci spolku a aktualizaci internetových stránek. Kancelář MAS je také odpovědná za zpracování účetnictví, napomáhá při tvorbě rozpočtu a zpracování výroční zprávy o činnosti, uzávěrky hospodaření, apod. Základní informace fungování MAS jsou uvedeny ve stanovách organizace a jednacích řádech, vše je zveřejněno na webových stránkách MAS.

Výkon činností kanceláře zajišťují zaměstnanci pod vedením Vedoucího manažera pro SCLLD jmenovaného Výborem spolku, ten zajišťuje implementaci celé strategie CLLD Zaměstnanci kanceláře nemohou být členy rozhodovacích a kontrolních orgánů spolku ani Výběrové komise.

Zaměstnanec/zaměstnanci kanceláře MAS je/jsou v pracovně právním vztahu k MAS.

Pro realizaci SCLLD má kancelář má k 30. 11. 2015 obsazené tyto pozice

**Vedoucí manažer pro SCLLD a vedoucí kanceláře MAS - Barbora Roušarová**



Vedení kanceláře, zajištění podkladů pro jednání orgánů spolků, zjišťování potřeb pro analytickou a strategickou část, zajišťuje personální obsazení kanceláře MAS, vzdělávání zaměstnanců, vyhledávání finančních prostředků pro chod kanceláře, zajišťuje personální i mzdovou agendu za kancelář MAS, zodpovídá za přípravu materiálů pro orgány MAS, za PR organizace, za účast na jednorázových akcích v regionu. Zajišťuje každodenní implementaci strategie komunitně vedeného místního rozvoje, sledování a vyhodnocování postupu realizace strategie komunitně vedeného místního rozvoje a realizace jednotlivých projektů, komunikaci mezi Výborem a veřejností, z pověření Výboru organizaci a svolávání Valného shromáždění členů včetně přípravy jednání, zajišťuje spolupráci s dalšími tuzemskými i zahraničními subjekty.

Zajišťuje vůči veřejnosti:

- a. srozumitelné informování veřejnosti o činnosti MAS
- b. maximální zapojení místních subjektů do realizace strategie komunitně vedeného místního rozvoje
- c. vyhledávání inovativních projektů – nápadů a jejich zařazování do realizace strategie komunitně vedeného místního rozvoje
- d. pomoc se zpracováním žádostí
- e. soulad předkládaných projektů se stanovami a strategií komunitně vedeného místního rozvoje.

Manažer není členem spolku; účastní se však všech jeho jednání, je v pracovně právním vztahu k spolku s hlasem poradním, stejně jako ve Výběrové komisi.

Tabulka 6 Vedoucí strategie CLLD - popis zkušeností

Barbora Roušarová – vedoucí SCLLD	
Střední úplné s maturitou	Střední zdravotnická škola Mladá Boleslav
Absolvované kurzy	KURZ SPECIALISTA FUNDRAISINGU A PUBLIC RELATIONS v roce 2014 u Neziskovky v rozsahu 150 hodin
	KURZ MANAGER PROJEKTŮ A KOMPLEXNÍCH PROGRAMŮ u společnosti Everesta, 14.dní kurz podle NSK
	PhDr. Olga Medlíková – řízení lidí, vedení hodnotících pohovorů, Soft Skills
Dosažená praxe při řízení projektů	
Brandýský Matýsek, o.s.	Realizátorka a vedoucí projektu Chci práci i rodinu 2012 – 2015, Ženy umí podnikat 2012 – 2014, Firemní školka pro Brandýský Matýsek, Continental Automotive, PP Hospitals, financovány z ESF
Santé s.r.o.	Account manažer v Santé – soukromá zdrav.zařízení řízení kompletních služeb pro firemní zákazníky Česká Spořitelna, Microsoft, Skanska, celorepubliková organizace školení první pomoci pro zaměstnance nasmlouvaných firem

Další dovednosti	ŘP sk.B, projektové myšlení
Plán vzdělávání v roce 2015 – 2016	
Kurzy a kvalifikace	Manažer projektů podle IPMA na stupeň C a B.

### **Koordinátorka projektů a grafička Olga Fábry**

- ✓ Koordinace a plánování projektů, grafické práce a správa webových stránek a facebookového profilu, administrativní podpora a konzultace v průběhu realizace projektu podpořeným žadatelům, poradenství žadatelům o dotace, příprava Zpravodaje MAS, účast na jednání kulturní komise v Brandýse nad Labem. Zástupce za vedoucí SCLLD v době její nepřítomnosti.

Olga Fábry	
Střední úplné s maturitou	Střední průmyslová škola strojní obor technická administrativa
Dosažená praxe	
HEXPERT a.s.	Konzultant ISO 9001:2008
ENVI STUDIO s.r.o.	Konzultant a grafik
MAS Střední Polabí, z.s.	Grafik, projektový manager
Plán vzdělávání v roce 2015 - 2016	
Kurzy a kvalifikace	Manažer projektů podle IPMA na stupeň A a B.

### **PR pracovník - -Veronika Kubrichtová**

- ✓ Propagace činnosti MAS, zpracování a distribuce článků, tiskových zpráv, pozvánek a dalších textových materiálů, navazování a udržování kontaktů se zástupci médií, aktivity přispívající k vytváření pozitivních vztahů s veřejností, podíl na přípravě akcí z hlediska propagace, návrh a realizace akcí, které propagují činnost MAS, aktivity směřující k propagaci regionu a činnosti členů MAS, technické zajištění newsletteru MAS, dílčí úpravy webových stránek, lektorská činnost

<b>Veronika Kubrichtová – PR zaměstnanec</b>	
vš	FAPPZ ČZU obor zootechnika 2012 Ing.
	Fakulta humanitních studií – studium humanitní vzdělanosti 2007 Bc.
Absolvované kurzy	Aministrátor projektů – NSK r. 2014
	Agentura educo – roční pomaturitní studium AJ 2002
Dosažená praxe	3/2011 – 3/2012 – Communication Specialist – BSC česká softwarová společnost
	8/2009 – 3/2011 – BSC Praha – softwarová společnost
	8/2009 – 3/2011 Atlas Copco – mez.společnost
Další dovednosti	AJ – pokročilý, lektor PC MS Office, znalost GIMP, GIF Animator, HTML, CSS, tvorba webu a redakčního systému Wordpress a Joomla
Plán vzdělávání při implementaci strategie 2016 - 2023	
Kurz	PR v neziskové organizaci Neziskovky
	Manažer projektů podle IPMA

#### **Administrativní asistentka Jaroslava Dalekorejová**

- ✓ Správa a aktualizace databáze zainteresovaných stran, zpracování podkladů pro účetní, evidence pokladny, zodpovědnost za aktualizaci dokumentů, administrace členů MAS, pomoc s přípravou akcí, drobná administrativa, zajištění a příprava občerstvení na akce, zajištění kancelářských potřeb.

<b>Jaroslava Dalekorejová</b>	
Střední úplné s maturitou	Střední zemědělská technická škola
Absolvované kurzy	Efektivní obchodní techniky, Správní řízení, Klient – zásady jednání a další

Dosažená praxe	2007 – 2008 MěÚ Čelákovice, ČSSZ 2009 – 2014 – konzultační a instruktážní činnost, 2014 – 2015 TH pracovnice,
Další dovednosti	ŘP sk. B aktivní řidič, Microsoft office a internet
Plán vzdělávání v roce 2015 - 2016	
Kurz	Administrátor projektů z ESF fondů + následně koordinátor projektů podle IPMA

### Projektový manažer Michaela Nohejlová

- ✓ Koordinace a projektové řízení implementace strategie SCLLD a projektové řízení dalších projektů MAS mimo SCLLD. Externista na DPP.

Michaela Nohejlová – projektový manažer	
Střední úplné s maturitou	Obchodní akademie Kolín
Vysoká škola ekonomiky a managementu	Marketingový kurz
Dosažená praxe	
Manažer projektů	CzechInvest – odbor řízení investičních projektů
Junior konzultant	Cushman a Wakefield
Plán vzdělávání v roce 2015 - 2016	Administrátor projektů z ESF fondů + následně koordinátor projektů podle IPMA

### Dále má MAS zajištěno externí poradenství:

Odbornost	Jméno a příjmení	Zkušenosti
Strategické řízení	Ing. Josef Novák, PhD.	Stanovení MI pro obce a MAS – Kyjovské Slovácko v pohybu, evvo rozvoj

Daňové poradenství, finanční řízení	Ing. Luboš Valehrach, MBA	Audity účetnictví pro obce a práv.osoby
Účetnictví	Věra Lísalová	Účetnictví pro obce, podnikatele, NNO, podnikatele, práv.osoby
Finanční řízení	Ing. Iva Filípková	VŠ ekonomická, fin.řízení projektů z ESF, národních zdrojů, krajských prostředků v částce 25 mil.korun, fin.řízení neziskové organizace

## Zamezení střetu zájmů zaměstnanců a členů orgánů

Zaměstnanci podepisují dokument, ve kterém berou na vědomí, že si nesmí vůči žadatelům o dotaci nárokovat odměnu či jinak definovanou částku (a to i přiznané dotace) za zpracování, administraci či schvalování projektu v rámci realizace SCLLD.







Členové výběrové komise podepisují před vlastním hodnocením projektů čestné prohlášení, které se týká nepodjatosti a dále se zavazují dodržovat Etický kodex člena orgánu MAS.

## MAS má vypracovány níže uvedené předpisy upravující chod společnosti:

1. Spisový a skartační řád
2. Organizační strukturu MAS Střední Polabí, z.s.
3. Spisový a skartační řád, archivační řád pro celou MAS, samostatný plán archivace pro realizaci strategie CLLD, dokumenty jsou v souladu se zákonem č.499/2004 Sb.
4. Jednací řád Valného shromáždění, Výboru, Výběrové a kontrolní komise
5. Stanovy
6. Směrnici pro zpracování administrativy spolku – zpracování pošty, došlých účetních dokladů, zpracování mezd, správa podkladů, evidence drobného majetku, proplacení telefonních účtů, žádosti o čerpání úvěrů a systém předfinancování projektů, zpracování podkladů pro dotace a ŘO OP.
7. Interní předpis pro provádění realizace strategie CLLD vč. vyhlašování výzev, školení žadatelů, pro příjem a kontrolu žádostí a kritérií přijatelnosti.
8. Interní předpis k provádění kontrol u žadatelů a příjemců při realizaci strategie.

9. Interní předpis pro databázi projektových záměrů z území, monitoring žadatelů, monitoring kanceláře, evaluaci strategie
10. Interní předpis pro použití logotypu MAS Střední Polabí, publicity MAS, použití log poskytovatelů dotací – publicity projektů
11. Interní předpis pro archivaci dokumentů a finanční řízení organizace
12. Interní předpis pro zveřejňování výsledků projektů
13. Ochrana osobních údajů
14. BOZP
15. Nařízení o konání pracovních cest – cestovní příkazy, používání motorových vozidel

## Komunikační plán strategie CLLD v MAS Střední Polabí

<b>Komunikační plán Strategie CLLD</b>		<b>Členové</b>	<b>Příjemci dotací</b>	<b>Veřejnost</b>	<b>Účastníci tvorby strategie</b>	<b>Aktivní zájemci, příznivci</b>	<b>Partneři, podporovatelé a instituce</b>
<b>Elektronická komunikace</b> 	Internetové stránky www.strednipolabi.cz	•	•	•	•	•	•
	Facebookový profil			•	•	•	•
	Týdenní newsletter MAS	•			•		
	Cílené informační e-maily	•	•	•	•		
	Banner na webu členů a příjemců			•	•	•	
<b>Tištěné materiály</b> 	Obecný informační leták/brožura			•	•	•	
	Tematické informační letáky a brožury			•	•	•	
	Zpravodaj MAS	•	•	•	•	•	•
	Výroční zpráva	•		•	•	•	•
<b>Informační akce</b> 	Informační semináře, školení a workshopy	•	•	•		•	•
	Odborné exkurze mimo region	•	•	•	•	•	•
<b>Přímá komunikace</b> 	Individuální a skupinová konzultace	•	•	•		•	•
	Tematická setkávání	•	•	•	•		•
	konference	•	•	•			
<b>Podpořené projekty</b> 	Informační cedule formát min. A5 dle metodiky pro publicitu projektu	•		•		•	•
	Slavnostní otevření, dny otevřených dveří, ..	•		•		•	•
	Publicita v regionu – místní tisk			•		•	
	Přenos dobré praxe – odborná publicita, exkurze	•	•		•		
<b>Jednorázové a prezentační akce</b> 	Informační stánky na akcích v regionu			•		•	
	Spolupořadatelství středních a větších kulturních akcí	•		•		•	•
	Vlastní reprezentativní akce	•	•	•	•	•	•
<b>Kampaně</b>	Aktivizační a osvětové soutěže	•		•		•	•

<b>Komunikační plán Strategie CLLD</b>		Členové	Příjemci dotací	Veřejnost	Účastníci tvorby strategie	Aktivní zájemci, příznivci	Partneři, podporovatelé a instituce
	Osvětové kampaně a vybraným cílům SCLLD	•	•	•		•	•
	Propagace místních aktérů, příkladů best practice, propagace spolupráce	•	•	•	•	•	•
Propagační materiály MAS a SCLLD 	Informační bannery, propagační rull-upy, jarmareční dřevěné stánky	•		•		•	•
	Branding označení kanceláře, sídla, polepení aut a dalšího dlouhodobého hm.majetku	•		•	•	•	•
	Propagační předměty – propisky, bloky, desky..	•		•		•	
Regionální média tištěná 	Články ve zpravodajích obcí a členů			•		•	•
	Umístění informací o výzvách na vývěskách obcí		•	•			•
	Tiskové zprávy			•			•
Regionální média – TV 	Využijeme místní kabelovou TV pro informaci o MAS a realizaci SCLLD		•	•		•	•
Odborná veřejnost 	Odborná media		•				•
	Prezentace na seminářích a konferencích			•			•
	Prezentace na veletrzích a výstavách			•			•
	Hostování exkurzí			•			•



## Technické prostředky a zázemí kanceláře MAS

MAS má zajištěnou kancelář a jednací prostory na Pedagogické fakultě v prostorech Městského komunitního centra města Brandýs nad Labem – Stará Boleslav. MAS má prostory kanceláře k dispozici bezplatně vč. Nákladů za energie (tato podpora nám umožnila rozvoj organizace především v prvních dvou letech). Kancelář je na adrese Kralovická 915, Brandýs nad Labem, 250 01, kde je kancelář (s kapacitou pro 4 zaměstnance), malá zasedací míst (s kapacitou 10 osob) a velkou zasedací místnost (tzv. modrou učebnu pro 25 osob). Přičemž kancelář je pouze k využití MAS (přístup mají pouze zaměstnanci MAS a vedení MAS), zasedací prostory slouží více organizacím. Kancelář MAS je vybavena multifunkčním zařízením ve vlastnictví MAS, uzamykatelnou skříní pro archivaci dokumentů, je zde wifi připojení, další technické zázemí kanceláře. V zasedacích místnostech je flipchart, tabule SMARTBoard, promítací plátno, projektor. Zázemí kanceláře a zasedací místnosti má k dispozici kuchyňku vybavenou základními spotřebiči a vybavením pro pořádání jednání. Prostory Pedagogické fakulty zároveň umožňují v případě nárůstu zaměstnanců a rozšíření kanceláře využití dalších prostor na stejné adrese. Zároveň je prostor kanceláře bezbariérový.

## Finanční prostředky MAS

MAS má zajišťováno financování prostřednictvím členských příspěvků. Výše členských příspěvků v r. 2014:

- Fyzická osoba nepodnikající – 100,- Kč/rok
- Právní osoba podnikající, neziskové organizace – 1000,- Kč/ rok
- Obce členy MAS: 10,- Kč za obyvatele (podle stavu obyvatel z ČSÚ k 31. 12. předešlého roku).

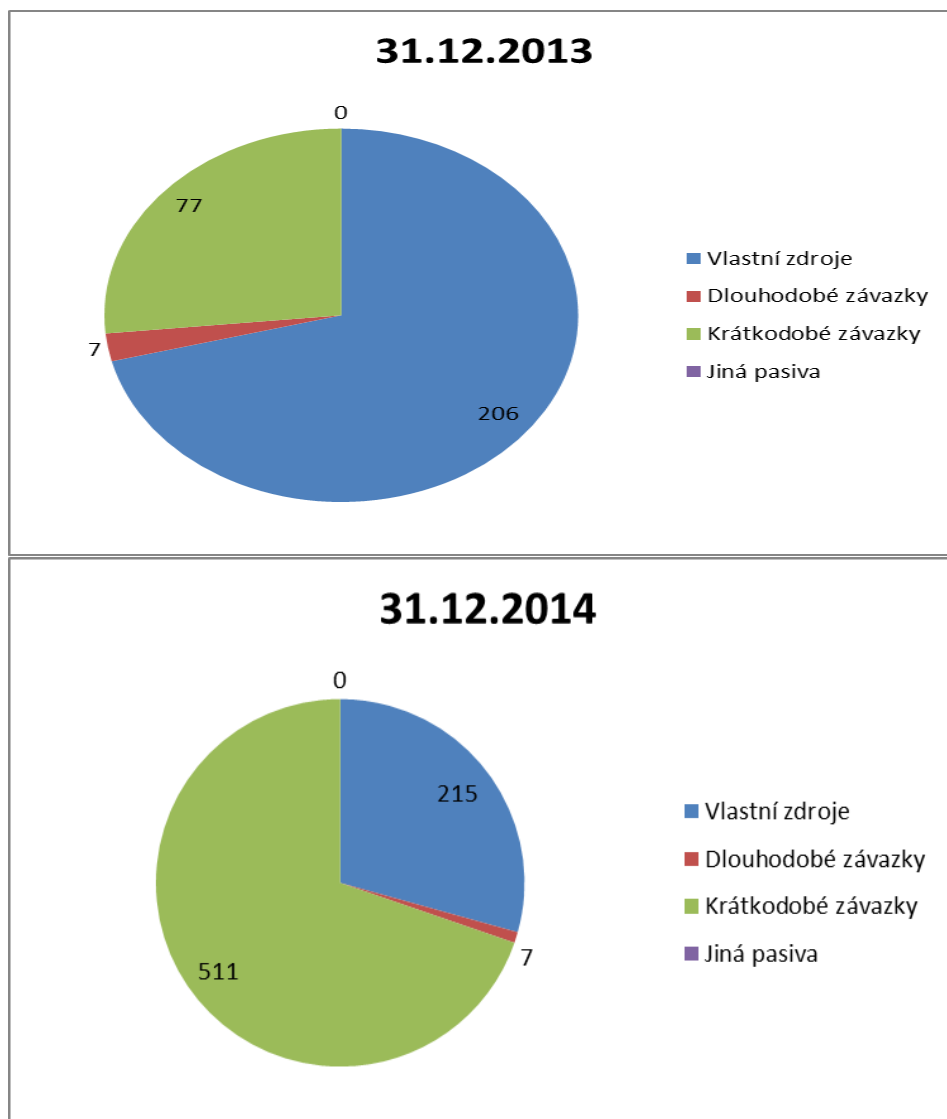
Ostatní zdroje příjmů:

- půjčování jarmarkových stánků, podia, projektoru, skládacích židlí a stolů
- dalším příjmem bude poskytování poradenství a školení pro region, které zároveň i přispějí k rozvoji regionu. Účastníky budou zaměstnanci obcí, neziskových organizací a menších začínajících podnikatelů. Jedná se o tyto odbornosti: soft skills, PC kurzy, marketing v praxi, psaní dotací a řízení projektů, tvorba strategických plánů, apod. na které mají zaměstnanci kanceláře MAS nebo externí konzultanti kvalifikaci. Dle níže uvedeného rozpočtu je patrné, že MAS je schopna dofinancovat díky příjmům implementaci strategie CLLD.

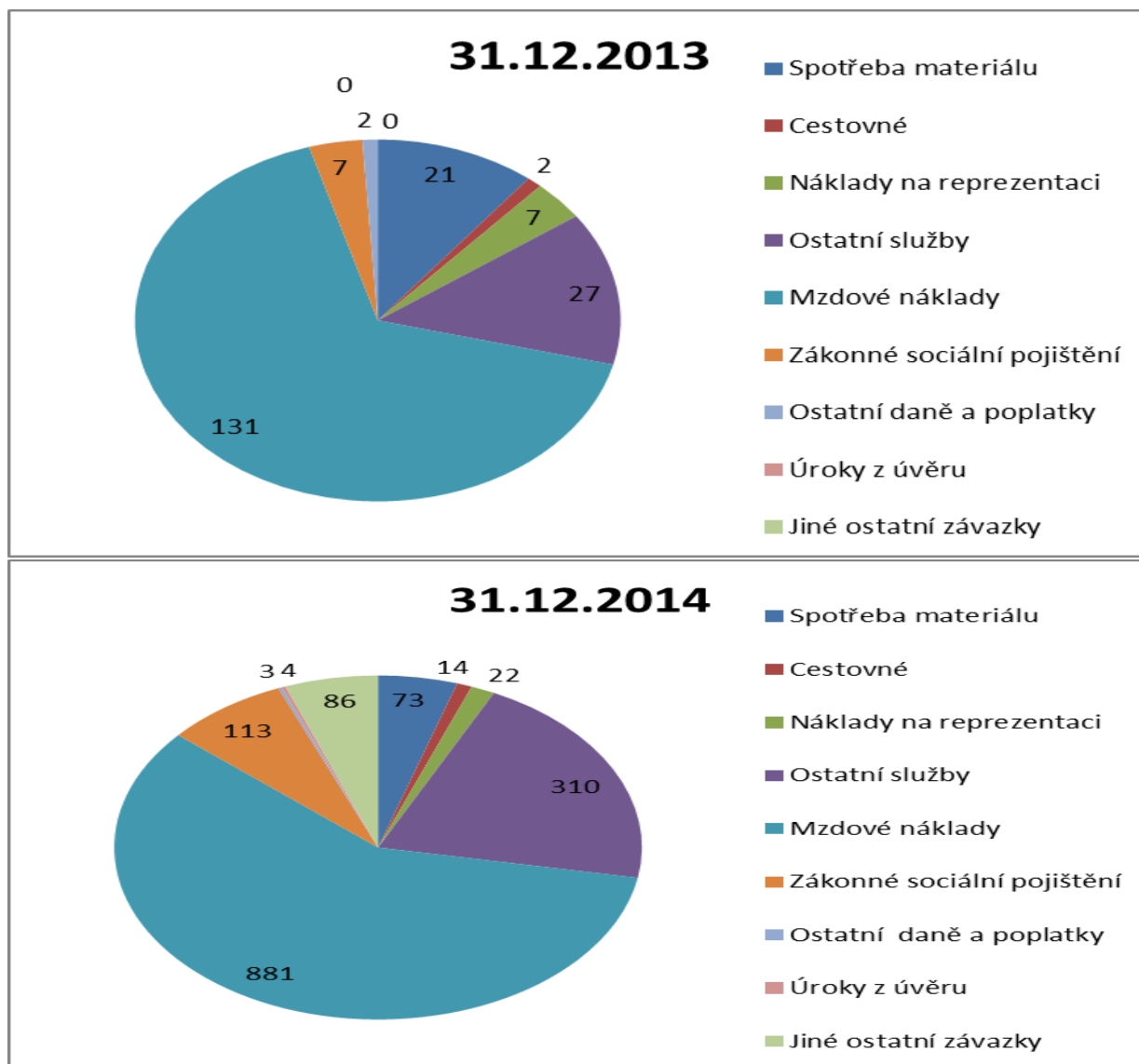
### **Rámcový rozpočet financování celého chodu MAS za rok 2013 a 2014:**

Grafy 1-4: Rámcový rozpočet MAS za rok 2013 a 2014

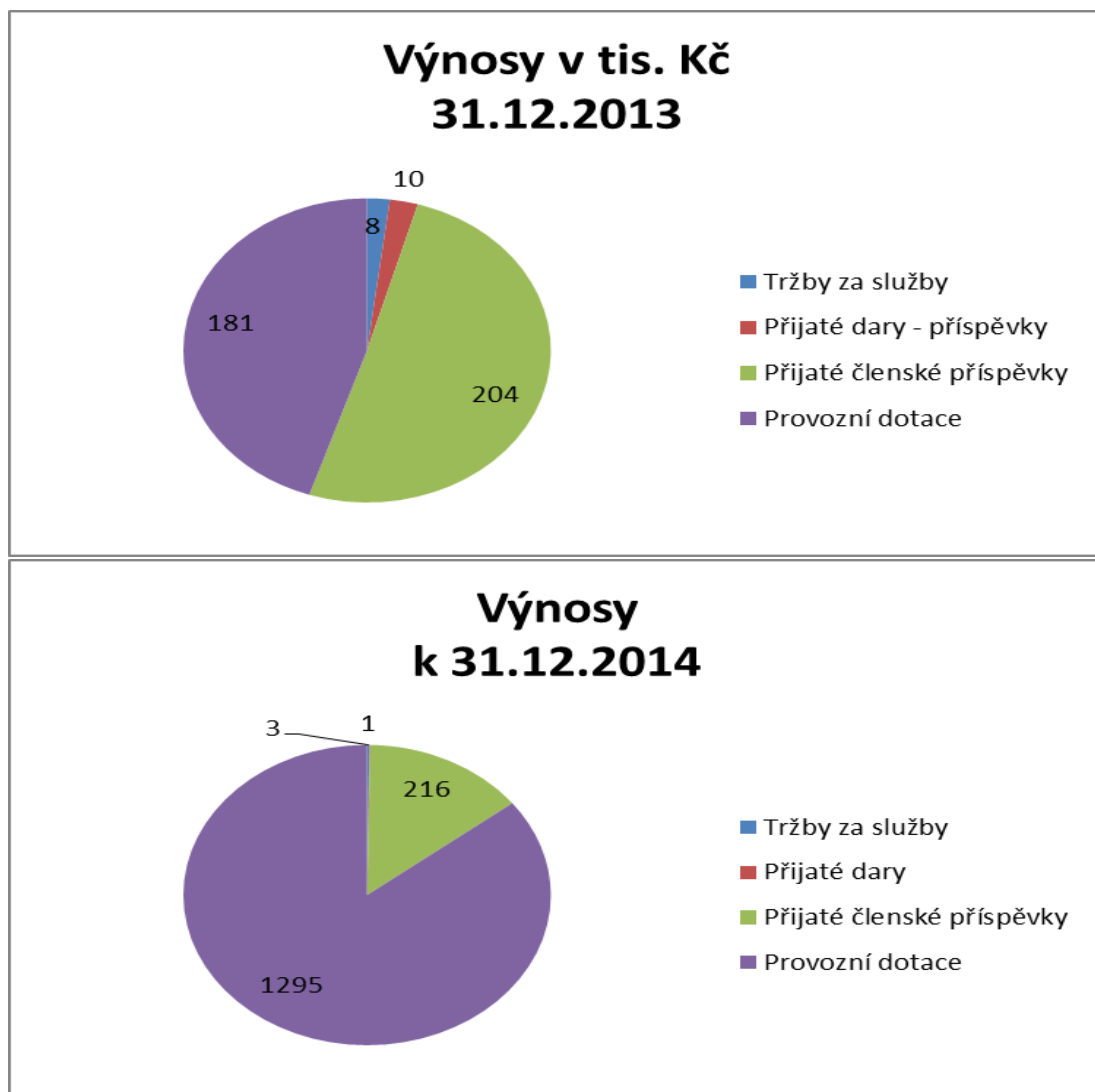
Tabulka 7 Pasiva v tis. Kč



Tabulka 8 Výkaz zisku a ztrát v tis. Kč



Tabulka 9 Výnosy v tis. Kč



Na animaci a provádění a implementaci strategie je předpoklad fin. alokace z MMR chod kanceláře 11 599 120 Kč, na což a poradenství s projekty se jedná o 16-20% z této částky, tedy 2 250 000,- - 3 600 000,- Kč/ročně. Prostřednictvím dotací bude čerpáno na chod MAS 90 – 95% z dotací a zbývající finanční prostředky ve výši 5-10% (112 2500 – 360 000,- Kč) má MAS zajištěny díky členským příspěvkům.

## Proces realizace strategie CLLD

MAS je nejnižším článkem Implementační struktury politiky místního rozvoje, působí jako partner řídicích orgánů jednotlivých operačních programů. MAS má zpracovány programové rámce pro jednotlivé operační programy, jejich specifické cíle bude realizovat v rámci CLLD, ale strategie CLLD má další cíle, které není možné realizovat prostřednictvím SCLLD. MAS bude mít pro realizaci strategie vytvořený akční plán s vyhodnocenými prioritními oblastmi řešení a popisem jednotlivých aktivit k opatřením. Akční plán je nastaven vždy na dva roky. Při realizaci strategie tedy bude mít MAS zpracováno a realizováno 5 akčních plánů (přičemž ten na období 2014 – 2015 je zpracován formou logického rámce a je uveden níže).

MAS plánuje vlastní projekty pro naplnění strategie, jedná se o projekty, jejichž potřeba vyplývá ze strategie, ale projekty nemají realizátora projektu a území (členové MAS) se shodnou, že může být vhodným realizátorem MAS. V tomto případě je MAS realizátorem a hledá finanční prostředky pro realizaci projektu, v současné době se jedná např. o rozvoj cestovního ruchu, kdy jsme vytvořili a realizovali turistickou soutěž Fextovo území, společný kalendář kulturních akcí, plánujeme projekty, které budou směřovat k jednotné propagaci regionu apod. Plánování těchto projektů je řešeno pracovními skupinami a realizace je z velké části prací kanceláře MAS a to především koordinátorky projektu a vedoucí SCLLD. Nejedná se tedy o klíčové projekty, podle názvosloví OP Zaměstnanost, ale o vlastní projekty, které vedou k naplňování strategie a rozvoji území.

## Příprava výzvy

- ✓ MAS sleduje výzvy jednotlivých řídicích orgánů na předkládání projektů pro realizaci cílů CLLD. Přehled cílů z hlediska CLLD:
- ✓ IROP – naplňování SC 4.1 Posílení kom.vedeného místního rozvoje za účelem zvýšení kvality ve venkovských oblastech a aktivizace místního potenciálu
- ✓ OPZ – naplňování cíle 2.3 Zvýšit zapojení lokálních aktérů do řešení problémů nezaměstnanosti a sociálního začleňování ve venkovských oblastech
- ✓ PRV – naplňování operací 19.2.1 Podpora provádění operací v rámci strategie komunitně vedeného místního rozvoje
- ✓ MAS je vyhlášovatelem na místní úrovni.

- ✓ MAS na základě příslušné výzvy pro realizaci připraví vlastní výzvu pro příjem projektů, jejíž znění musí schválit příslušný řídicí orgán nebo platební agentura SZIF v případě výzvy pro PRV. Výzva se předkládá ke schválení prostřednictvím MS2014+ nebo Informačního systému SZIF v případě PRV.
- ✓ ŘO si stanoví rozsah údajů výzvy MAS, které bude podléhat schválení s ohledem na zajištění řádné a transparentní administrace integrovaných projektů CLLD. V rámci výzvy MAS je uveden přesný popis způsobu výběru projektů a v případě PRV je také vymezena alokace na jednotlivé Fiche CLLD vyhlášené výzvy MAS. Výzva rovněž obsahuje kritéria pro hodnocení a výběr projektů stanovená pro určení preferenčních kritérií SCLLD.

#### Výzva MAS obsahuje:

- ✓ Číslo výzvy
- ✓ Název výzvy
- ✓ Odkaz na výzvu ŘO
- ✓ Odkaz na Integrovanou strategii MAS
- ✓ Kritéria pro hodnocení a výběr projektů
- ✓ Data přijetí žádosti
- ✓ Způsob podání žádosti
- ✓ Místo podání žádosti
- ✓ Alokaci na spec.cíl SCLLD
- ✓ Popis spec.cíle a vymezení oprávněných žadatelů
- ✓ Další informace – kde je formulář žádosti, podrobné podmínky pro poskytnutí dotace, kontaktní osoba pro poskytování informací
- ✓ Informace o kritériích přijatelnosti

Výzva MAS musí být v souladu s programem, ŘO a integrovanou strategií MAS. Výzva je kolová a zadává se do MS2014+. Před vyhlášením výzvy MAS musí být výzva schválena příslušným ŘO.

#### Vyhlášení výzvy

Po schválení výzvy ŘO vyhlásí MAS svou výzvu na předkládání projektů. Výzvu vyhláší výbor MAS. Výzva musí splňovat tyto požadavky:

- a) Datum ukončení příjmu žádostí o podporu může nastat nejdříve 4 týdny po datu vyhlášení výzvy (a to v případě že MAS zveřejnila před vyhlášením výzvy tzv. Avízo, že bude MAS vyhlášena a Avízo zveřejnila 90 dní před vyhlášením výzvy dle vyhlášky Ministerstva financí.
- b) Datum ukončení příjmu žádostí o podporu může nastat nejdříve tři týdny po datu zpřístupnění žádosti o podporu v monitorovacím systému
- c) Datum ukončení příjmu žádostí o podporu může nastat nejdříve 2 týdny po datu zahájení příjmu žádostí

Okamžikem vyhlášení výzvy se rozumí datum zveřejnění výzvy na internetových stránkách MAS.

Za vlastní fyzické vyhlášení výzvy zodpovídá vedoucí pracovník pro strategii CLLD. Za tímto účelem vypracuje vedoucí pracovník seznam míst ke zveřejnění výzvy. Informace o výzvách budou zveřejňovány dle PR strategie. MAS poskytuje žadatelům vždy osobní konzultace, e-mailové i telefonické konzultace a semináře pro žadatele.

### Příjem žádostí

Žádosti o podporu jsou vkládány prostřednictvím MS2014+, v případě PRV prostřednictvím IS SZIF). Žádost elektronicky podepisuje statutární zástupce žadatele, příp. osoba k podpisu pověřená. Rozhodným okamžikem je datum a čas podání žádosti. V MS2014+ je žadatel dialogovým oknem informován, že žádost byla podána. MAS provádí základní administrativní kontrolu obsahu povinných částí žádosti o podporu projektu - tj. kontrolu formálních náležitostí a přijatelnosti (kontrolují se podpisy, razítka, kompletnost projektu a příloh, platnost příloh (kopie x originál, čas vydání, správné názvy, správnost údajů – majetek).

### Kontrola přijatelnosti a formálních náležitostí

**Při kontrole přijatelnosti musí žádost splnit všechna obecná i specifická kritéria**, jinak je vyloučena z dalšího procesu hodnocení. O vyloučení je žadatel informován změnou stavu žádosti v MS2014+ a depeší. V případě, že nelze vyhodnotit některé z kritérií přijatelnosti nebo jsou v žádosti rozporné údaje, je žadatel vyzván k upřesnění informací. Pokud při kontrole formálních náležitostí žadatel nesplní jedno či více kritérií, je žadatel vyzván k doplnění žádosti.

#### Kritéria formálních náležitostí:

- ✓ žádost o podporu je podána v předepsané formě,
- ✓ žádost o podporu je podepsána oprávněným zástupcem žadatele,
- ✓ jsou doloženy všechny povinné přílohy a obsahově splňují náležitosti, požadované v dokumentaci k výzvě.

**Žadatel je vyzván prostřednictvím depeše k doplnění/upřesnění nesouladu** a žádost, popř. její určená část, je zpřístupněna k editaci v MS2014+. Žadatel provede storno finalizace, ve stanovené lhůtě doplní požadovaná data či přílohy, znovu provede finalizaci a žádost elektronicky podepíše. Lhůty pro posouzení formálních náležitostí projektu/kritérií přijatelnosti se pozastavují do doby, než žadatel zašle doplňující/upřesňující

informace. Na doplnění/upřesnění se žadateli stanovuje max. 5 pracovních dnů od data doručení požadavku na doplnění údajů. Po obdržení požadovaných informací je hodnocení formálních náležitostí, případně kritérií přijatelnosti, dokončeno. Pokud jsou doplňující/upřesňující informace stále nedostačující, rozporné nebo není možné provést hodnocení, lze žadatele vyzvat k opakovanému doplnění. Celkově je možné vyzvat žadatele k doplnění/upřesnění maximálně dvakrát. Lhůta je vždy max. 5 pracovních dní.

**Předloženou žádost nemůže žadatele během hodnocení a výběru projektů upravovat**, pokud žadatel není vyzván k tomu, aby napravil formální nedostatky žádosti. Žadatel zpracuje novou verzi, ve které upravuje části žádosti nebo přílohy, které zakládají nedostatek formálního charakteru, není oprávněn měnit jiné části, než ke kterým byl vyzván. Novou verzi podepisuje a podává stejným způsobem jako původní žádost.

Nedoplnění žádosti žadatelem ve stanoveném termínu má za následek ukončení administrace žádosti z důvodu nesplnění podmínek administrativní kontroly. Projekt je z dalšího hodnocení vyřazen.

Žadatel, jehož projekt byl vyřazen na základě administrativní kontroly nebo kontroly přijatelnosti, má možnost podat **žádost o přezkoumání postupu MAS** do 7 pracovních dnů ode dne následujícího po doporučeném odeslání výsledků administrativní kontroly na MAS. Na základě této žádosti je svoláno jednání, u kterého je přítomen žadatel, který podal žádost, organizační manažer a předseda dozorčí rady. V případě, že nedojde při tomto jednání ke shodě, má žadatel právo podat žádost o přezkoumání postupu MAS na řídicí orgán. Pokud tak učiní, má žadatel povinnost o tomto kroku informovat MAS.

Po provedení kontroly formálních náležitostí a po provedení kontroly přijatelnosti je MAS povinna informovat žadatele o výsledku kontroly do 5 pracovních dní od ukončení kontroly (doklad bude zaslán doporučeně nebo předán osobně proti podpisu konečného žadatele a zároveň odeslán elektronickou poštou). Všechny úplné žádosti, které splňují kritéria přijatelnosti, budou postoupeny k ohodnocení výběrovou komisí.

**Proces** hodnocení a výběru projektů MAS posuzuje žádosti o podporu projektu. MAS stanoví pořadí projektů podle přínosu těchto operací k plnění záměrů a cílů strategií za každý specifický cíl zvlášť. MAS stanovuje nediskriminační a transparentní postupy pro hodnocení a výběr projektů, které splňují tyto podmínky:

- ✓ projekty hodnotí a vybírá komise, v rámci které musí mít nejméně 50 % hlasů při rozhodování o výběru partneri, kteří nejsou veřejnými orgány · členové komise se musí zavázat minimálně k nepodjatosti, nezávislosti a mlčenlivosti (v rámci podpisu prohlášení před zahájením jednání hodnotící komise),
- ✓ svá rozhodnutí a stanoviska komise vždy zdůvodňuje tak, aby bylo zřejmé, na základě čeho bylo příslušné rozhodnutí učiněno,

Z jednání komise je vždy pořízen písemný zápis, který musí obsahovat minimálně následující informace: datum a čas začátku jednání, jmenný seznam účastníků, přehled hodnocených projektů a jejich bodové nebo slovní hodnocení, včetně popisu zdůvodnění ke každému projektu, · členové hodnotící komise podepisují zápis s výsledky jednání hodnotící komise, výjimkou je situace, kdy vytvoření zápisu probíhá po jednání - v



tomto případě postačuje, pokud členové hodnotící komise mají zápis k dispozici k připomínkám a jeho správnost stvrzuje podpisem předseda hodnotící komise a zástupce útvaru, který zajišťuje činnost řídicího orgánu programu,

**Výběr projektů provádí Výběrová komise MAS.** Členové Výběrové komise jsou řádně proškolení ohledně výběru projektů. Mají k dispozici metodiky pro hodnocení jednotlivých kritérií. Je řešena otázka případné podjatosti členů komise.

Z jednání výběrové komise je pořízen písemný zápis, který musí obsahovat minimálně následující informace: Datum a čas začátku jednání jmenný seznam účastníků s uvedením subjektu, který zastupují. Přehled hodnocených projektů a jejich bodové hodnocení – včetně zdůvodnění ke každému projektu.

Zápis z jednání podepsaný všemi členy Výběrové komise musí být vložen neprodleně do MS2014+. Pokud nebude vložen zápis do systému, nebude zahájeno hodnocení projektů na úrovni ŘO.

Zápis z jednání musí být zveřejněn na webových stránkách MAS nejpozději do 15 pracovních dní od data uskutečnění výběru projektů.

**Žadatel je informován o výsledku a hodnocení a výběru projektu včetně odůvodnění 15 pracovních dní od data uskutečnění výběru projektů.**

### **Proces hodnocení Výběrové komise**

Možnost veřejné obhajoby projektu V termínu po prostudování podkladů Výběrovou komisí a před zasedáním Výběrové komise bude dána žadatelům, jejichž projekty prošly administrativní kontrolou, možnost svůj projekt veřejně obhájit. O termínu obhajoby budou žadatelé informováni vedoucím pracovníkem pro SCLLD (web, email, telefonicky, popř. písemně). Tato obhajoba je veřejně přístupná a slouží k seznámení veřejnosti a Výběrové komise s projekty, k jiné než písemné prezentaci projektu a vysvětlení jeho návaznosti na SCLLD. Žadatel má možnost obhájit přínos a jedinečnost svého projektu. Účast žadatelů při veřejné prezentaci není povinná.

Bodování Výběrová komise MAS provede hodnocení projektů (žádostí) prostřednictvím hodnotitelů z řad členů komise. K výkonu funkce hodnotitele budou nezávislí hodnotitelé vedoucím pracovníkem pro SCLLD náležitě v předstihu proškoleni. Před zahájením procesu hodnocení podepíší všechny osoby prohlášení o vyloučení střetu zájmů a o důvěrnosti získaných informací. Pokud je člen Výběrové komise zároveň sám žadatelem nebo je s žadatelem pracovně spjat, neúčastní se bodování a hodnocení svého projektu. Hodnocení se provádí pro každou Fichi zvlášť. Fiche mají předem jasně definována preferenční kritéria a zároveň je v nich uvedena hodnota max. možného bodového ohodnocení.

Člen výběrové komise obdruje jemu přidělené projekty dle platných bodovacích kritérií - Manuál Výběrové komise pro hodnocení projektů. Zároveň přidá ke každému bodovanému projektu do protokolu o průběhu hodnocení projektu krátký textový komentář, který poslouží předsedovi výběrové komise ke zpracování závěrečné zprávy o provedeném hodnocení projektů v dané výzvě pro jednání Programového výboru MAS, tento textový

komentář poslouží i jako kontrola pro udělení bodování. Kancelář MAS na základě bodování každého člena Výběrové komise sestaví tabulku se součtem bodů od jednotlivých komisařů pro všechny projekty a každou Fichi zvlášť.

O provedeném hodnocení žádosti je sepsán protokol (Protokol hodnocení člena výběrové komise), který obsahuje tyto náležitosti:

- ✓ Název Fiche
- ✓ Jméno hodnotitele
- ✓ Datum hodnocení
- ✓ Číslo projektu
- ✓ Podávající subjekt
- ✓ Název projektu
- ✓ Číslo preferenčního kritéria
- ✓ Název preferenčního kritéria
- ✓ Počet bodů jednotlivých preferenčních kritérií
- ✓ Váha preferenčních kritérií
- ✓ Přidělené body
- ✓ Body hodnocení (přidělené body vynásobené váhou)
- ✓ Podpis hodnotitele

SOUHRNNÝ PROTOKOL HODNOCENÍ PROJEKTU obsahuje:

- ✓ Číslo výzvy
- ✓ Název Fiche
- ✓ Číslo projektu, které bylo MAS přiděleno při příjmu
- ✓ Podávající subjekt
- ✓ Název projektu / Dotace
- ✓ Hodnotitelé
- ✓ Preferenční kritéria
- ✓ Počet bodů jednotlivých preferenčních kritérií
- ✓ Váha kritérií
- ✓ Přidělené body

- ✓ Body hodnocení (přidělené body vynásobené váhou) za každého hodnotitele zvlášť
- ✓ Součet bodů za projekt (každý žadatel zvlášť, souhrn za všechny žadatele)

Kancelář MAS kontroluje protokol o hodnocení žádostí z hlediska formální správnosti. Kancelář MAS z jednotlivých protokolů vypracuje souhrnnou zprávu, která bude obsahovat pořadí projektů podle počtu bodu a bude zde vyznačeny žádosti, které nebyly přijaty a vymezena alokace vůči jednotlivým specifickým cílům – programovým rámcům.

Výsledky hodnocení ukládá MAS do MS2014+, resp. do IS SZIF v případě PRV . MAS postoupí na ŘO, resp. plat. agenturu SZIF, vybrané projekty.

Je třeba zajistit, aby nejméně 50 % hlasů při rozhodování o výběru projektů měli partneři, kteří nejsou veřejnými orgány; výběr projektů musí probíhat na základě písemného postupu, proces hodnocení a schválení je popsán v příslušných programech).

**Schválení vybraných žádostí o dotaci MAS postoupí vybrané projekty ŘO** (respektive platební agentuře SZIF v případě PRV) k závěrečnému ověření jejich způsobilosti před schválením. ŘO (respektive platební agentura SZIF v případě PRV) provádí kontrolu způsobilosti projektů a ověření administrativní kontroly.

V případě zjištění pochybení MAS v oblasti způsobilosti projektu je MAS určena korekce za nesprávnou administrativu.

ŘO (respektive platební agentura SZIF v případě PRV) schválí způsobilé projekty, v pořadí a ve výši podpory schválené MAS k realizaci (ŘO/SZIF může schválenou výši podpory snížit, pokud o to požádá žadatel). Není dotčena pravomoc ŘO provést kontrolu procesních postupů MAS. V případě, že ŘO v průběhu hodnocení projektu sezná, že projekt je v zjevném nesouladu se schválenou integrovanou strategií, ŘO vyvolá jednání s nositelem integrované strategie (dohadovací řízení), jehož výsledkem bude schválení nebo vyřazení projektu.

**Je vydán právní akt o poskytnutí/převodu podpory ze strany ŘO programu, platební agentury.**

## Zajištění auditní stopy

archivace příslušných dokumentů na úrovni nositele (týká se zejména jednání povinných orgánů MAS)

Auditní stopa

Jednání orgánů MAS

Z jednání orgánů MAS je vždy vyhotoven zapisovatelem jednání zápis, který je vždy ověřen ověřovatelem, následně je finální zápis podepsaný zapisovatelem a ověřovatel umístěn v tištěné podobě v kanceláři MAS do složky zápisy z jednání orgánů MAS. Zápis je v elektronické podobě s uvedením jmen zapisovatelů a ověřovatelů a zkratkou v.p. (vlastnoruční podepis) zveřejněn ve formátu Pdf na webových stránkách MAS ve složce dokumenty <http://www.strednipolabi.cz/dokumenty/ostatni.html>. Všechny zápisy včetně příloh jednání a pozvánek jsou ukládány v elektronické podobě rovněž ve složce Dokumenty Kancelář MAS a rozdělené podle orgánů do složky a google disku, což je společný prostor celé kanceláře MAS, kteří na sdílené dokumenty mají přístup (členové orgánů do složky přístup nemají). Dokumenty si ukládá zároveň vedoucí SCLLD do dokumentů do služebního přenosného notebooku. Všechny dokumenty z google disku a notebooku vedoucí SCLLD jsou s frekvencí 1x týdně archivovány a nahrávány na samostatný pevný disk. Nahrávání provádí asistentka kanceláře. Zápisy, prezenční listiny a další podklady z jednání orgánů kontroluje kontrolní a monitorovací komise 2x ročně a z provedených kontrol vyhotoví zápis. V případě nutnosti doplnění podkladů vyzve Kontrolní a monitorovací komise kancelář k doplnění dokumentů, která tak do stanoveného data učiní.

#### Auditní stopa hodnocení a výběru projektů

Všechny projekty žadatelů jsou archivovány elektronicky a opatřené elektronickým podpisem ve společného portálů projektů ŘO (ISKP2014 nebo portál farmáře). Proces hodnocení žádostí a výběru projektů je zveřejňován na webových stránkách MAS [www.strednipolabi.cz](http://www.strednipolabi.cz). Konzultace žadatelů před podáním žádosti, zápisy a prezenční listiny ze školení pro žadatele a příjemce jsou ukládány v písemné podobě v kanceláři MAS a v elektronické podobě jsou archivovány na sdíleném google disku, který je 1x týdně asistentkou zálohován na pevný disk.

#### Popis animačních aktivit MAS Střední Polabí

Rozsah komunikace MAS vůči členům a celému území je poměrně široký a různorodý a odvíjí se od aktuálních aktivit. Komunikaci je možné rozčlenit následujícím způsobem:

- ✓ **Informace týkající se členské základny MAS a orgánů MAS** – jde o informace o konaných jednáních orgánů MAS (Výbor, VS), ve kterých jsou členy zástupci obcí.
- ✓ Forma: emailová komunikace, telefonický kontakt, zveřejnění na webu, zveřejnění v kvartálním zpravodaji MAS Střední Polabí (tiskovina vydávaná MAS), písemná komunikace
- ✓ **Informace o vyhlášení výzvy o poskytování dotací** - zahrnuje veškerý informační servis potřebný k podání žádosti, tj. informace o výzvě, školení, možných konzultacích, veřejných obhajobách, vypořádání chybníků, apod.

- ✓ zvyšování způsobilosti místních aktérů pro vypracovávání a provádění projektů včetně jejich schopností v oblasti projektového řízení, konzultace v souvislosti s realizací projektu, podpora žadatelům pro průběžné a závěrečné zpracování zpráv o realizaci projektu a žádostí o platbu jsou kanceláří MAS poskytovány zdarma.
- ✓ MAS u projektů svých žadatelů pomáhá se zpracováním projektového záměru až po ukončení projektu, po dobu udržitelnosti projektu zajišťuje u projektů kontroli na místě a konzultace žadatelům k udržitelnosti, splnění povinností a platných nařízení, které se vztahují k úspěšné administraci, vyúčtování projektu a splnění požadavků, které stanovují specifická pravidla pro žadatele jednotlivých ŘO.
- ✓ Forma: zveřejnění na webu, zveřejnění v zpravodajích obcí (místní regionální tiskoviny), elektronická komunikace, písemná komunikace
- ✓ **Informace o dotačních programech** – jde o informace o výzvách OP EU, které jsou svým zaměřením relevantní pro obce. Dále informace o poskytování dotací ze strany Středočeského kraje a dalších organizací např. nadací.
- ✓ Forma: elektronická komunikace, zveřejnění na webu, zveřejnění ve zpravodaji MAS, využití projektu Venkovská tržnice  
Informace o aktuální činnosti MAS – průběžné informování partnerů o činnosti MAS, tj. o realizovaných projektech a o výsledcích činnosti MAS.
- ✓ Forma: zveřejnění na webu, zveřejnění ve zpravodaji MAS, zveřejnění v zpravodajích obcí, zveřejnění v regionálních novinách – týdeník Náš Region, využití webových stránek našich členů.
- ✓ **Informace o pozvání partnerů na akce MAS související s její aktuální činností** – účast v pracovních skupinách, komunitní projednávání strategických dokumentů
- ✓ **Informace mající vliv na chod obcí** – informace o různých legislativních změnách a institucionálních změnách
- ✓ Forma: zveřejnění na webu, zveřejnění ve zpravodaji MAS, využití projektu Venkovská tržnice
- ✓ **Informace o dění v regionu** – informace o společenských událostech, sportovní a kulturní informační servis
- ✓ Forma: zveřejnění na webu, zveřejnění ve zpravodaji MAS, využití projektu Venkovská tržnice
- ✓ Zpravodaj MAS je informační zpravodaj MAS, který je vydáván kvartálně a obsahuje aktuální informace o činnosti MAS a dále různé aktuality vztahující se k území a působnosti partnerů MAS. Zpravodaj MAS je rozšiřován jak v tištěné formě tak i v elektronické. Některé obce zveřejňují jeho aktuální číslo na svých webech, nebo ve vývěskách a vitrínách.
- ✓ Rovněž dochází k pravidelnému zveřejňování informací do místního periodika místních zpravodajů, které vychází jedenkrát měsíčně. Příležitostně je využíváno zveřejňování informací do dalších lokálních novin např. Náš region nebo do dalších regionálních deníků v regionu.
- ✓ Aktivizace území je rovněž uskutečňována při různých akcích, které MAS organizuje.

- ✓ Nejvhodnější a nejosvědčenější formou komunikace bývá osobní kontakt, který umožňuje správnou interpretaci informací a zpětnou vazbu. Tato forma je využívána příležitostně, například pro sběr informací pro strategické dokumenty MAS nebo aktuálně pro seznámení s novými zástupci obcí po uplynulých komunálních volbách. Výhodou osobního sdělení je, že se budují osobnější vazby mezi MAS a příslušnými obcemi a dalšími partnery.
- ✓ **Osobní komunikace** je rovněž využívána při pravidelných shromáždění partnerů MAS (Plénum MAS), kde jsou účastníkům předávány informace o činnosti MAS a plánech do budoucna.
- ✓ Nelze pominout i neformální, příležitostnou komunikaci při náhodných setkáních, kdy lze upevňovat již vybudované pozitivní kontakty se starosty, mnohdy i rozhovory nejen pouze na téma MAS, dotace apod.

## POPIS ZPŮSOBU VYHODNOCOVÁNÍ STRATEGIE

Pro vyhodnocování naplňování Strategie MAS zakoupí Katalog projektů ([www.katalogprojektu.eu](http://www.katalogprojektu.eu)) – elektronický systém pro sledování projektů realizovaných v území MAS a také pro sledování indikátorů na úrovni projektů a strategie.

### **Katalog projektů jako databáze záměrů**

Vložení záměru do Katalogu projektů si žadatel usnadní konzultace nad daným projektem i jeho zařazení do vhodného dotačního titulu. Pracovníci kanceláře MAS budou pravidelně sledovat nově zadané záměry a tak budou včas a pružně reagovat na požadavky žadatelů. V konzultacích je možné zaznamenat, jaké podklady je třeba připravit jako podklad bez známého dotačního titulu. Po otevření vhodného dotačního titulu je zaznamenán k příslušnému projektu a již je možné pracovat s konkrétními podklady pro daný projekt. Záměry jsou vkládány do Katalogu projektů také přímo pracovníky kanceláře MAS za účelem evidence připravovaných projektů.

### **Sledování projektů v Katalogu projektů**

Do Katalogu projektů žadatel zadá svůj záměr - slovní popis toho co chce dělat, číselné vyjádření předpokládaných nákladů, časový harmonogram, zadá místo realizace na mapě a přidá pár fotek pro bližší představu o projektu. Při podání Žádosti o dotaci se do Katalogu projektů запиše datum a čas přijetí Žádosti. Nyní začíná praktické využití Katalogu projektů. Žadatel může sledovat, v jaké fázi kontroly se nachází jeho projekt, zda byl bezchybný nebo jestli je nutné doplnění či oprava nedostatků. Bodování výběrové komise po veřejných obhajobách je zaznamenáno ke každému projektu a žadatel hned po ukončení výběru ví, jak jeho projekt dopadl. V Katalogu projektů je i místo na vložení Dohody, termínu ukončení projektu i jeho financování. Veškeré změny projektu žadatel najde u svého projektu, kde jsou vložena Hlášení o změnách i Vyrozumění k nim nebo Dodatky k Dohodě. Podle toho je možné, bez hledání ve složce projektu, zjistit, co se událo s projektem. Povinné kontroly prováděné MAS jsou plánované prostřednictvím Katalogu projektů. Slovní popis kontroly s vyjádřením

případných nedostatků a opatření k nápravě není jen v papírovém protokolu o kontrole, ale je i zaznamenán v elektronické podobě. Postupně Katalog projektů stejně jako zástupci MAS, provází žadatele celou realizací projektu až po Žádosti o proplacení. Výsledné výstupy i financování projektu žadatel zaznamená k příslušnému projektu. V celém procesu realizace projektu jsou užívány konzultace. Ty slouží k zaznamenávání všech otázek i odpovědí, rad i konzultací s Řídicími orgány, stanovení i plnění jednotlivých úkolů jak ze strany žadatele, tak ze strany MAS. Katalog projektů můžeme vnímat i jako záruku snadnějšího a bezproblémového předání projektu. Ze strany pracovníků kanceláře MAS budou na základě výstupů z MS 2014+ zadávány všechny projekty realizované na území MAS z různých finančních zdrojů. Tento způsob monitoringu funguje již od roku 2004 např. v MAS Posázaví, MAS Lípa pro venkov, MAS Horní Pomoraví, apod. a v systému Katalogu projektů jsou zpracovány. Území MAS jsou pak sledovány v čase jednotlivých plánovacích období.

## MONITOROVÁNÍ A EVALUACE STRATEGIE

Kvalitní vyhodnocování realizace SCLLD je podmínkou a podkladem pro vyhodnocování úspěšnosti implementace územní dimenze. MAS má nastaveny v rámci navržených specifických cílů indikátory z indikátorových soustav IROP, OPZ a PRV, kterých se navržená integrovaná strategie týká. MAS provádí vlastní průběžná vyhodnocování plnění integrované strategie. Spolupracuje s ŘO při průběžném vyhodnocování naplňování finančního plánu a dosahování cílových hodnot indikátorů integrované strategie.

### **Cílem monitoringu v MAS je:**

- ✓ zjistit, analyzovat možná rizika průběhu realizace projektů a následně účinně předejít riziku odstoupení od realizace projektu - prostřednictvím sběru informací o průběhu realizace projektů konečných příjemců zjistit účinnost a kvalitu pomoci - vytvořit zpětnou vazbu pro evaluaci strategie CLLD a MAS

### **Monitoring provádí:**

- ✓ Monitorovací a kontrolní výbor MAS – hodnocení zpráv
- ✓ administrativní pracovník MAS
- ✓ vedoucí pracovník pro SCLLD

### **Sledování plnění indikátorů je prováděno na několika úrovních:**

- ✓ povinné indikátory za jednotlivé žádosti - indikátory stanovené MAS přinášející informaci o naplňování cílů SCLLD a využitelné v procesu evaluace - indikátory plnění cílů SCLLD, na základě kterých je hodnocena úspěšnost MAS
- ✓ tabulka sledovaných indikátorů na pro měření strategických cílů a specifických cílů je uvedena v samostatné příloze.

**Zpráva o plnění integrované strategie MAS** provádí prostřednictvím MS2014+ monitorování realizace jednotlivých integrovaných projektů a také monitorování strategie jako celku. Zprávu o plnění integrované strategie projednává a schvaluje nejvyšší orgán MAS. MAS monitoruje celkový kontext strategie může navrhnout změny ve schválené strategii.

- ✓ MAS bude předkládat 2x ročně (do 15. 1. vždy s použitím údajů k 31. 12., resp. 15. 7. vždy s použitím údajů k 30. 6. MMR – ORSP - Zprávu o plnění integrované strategie.
- ✓ Zpráva o plnění integrované strategie je přístupná ŘO a příslušným RSK dle příslušnosti strategie. V případě vrácení Zprávy o plnění integrované strategie k úpravám se zdůvodněním výhrad MMR – ORSP je MAS dána lhůta max. 20 pracovních dnů ke zjednání nápravy.

**Zpráva o plnění integrované strategie bude obsahovat i informace o celkovém kontextu strategie v rámci regionu.**

- ✓ Součástí Zprávy bude přehled vývoje realizace strategie schválených a realizovaných projektů a plnění podmínek strategie včetně plnění indikátorů, dodržení harmonogramu a finančního plánu.
- ✓ Na základě hodnocení dosaženého plnění integrované strategie a hodnocení kontextu v rámci regionu může MAS ve Zprávě o plnění integrované strategie navrhnout změny strategie.
- ✓ Zpráva o plnění integrované strategie slouží jako podklad pro zpracování doporučení pro přípravu harmonogramu výzev a dále jako podklad pro Zprávu o pokroku integrovaných nástrojů, kterou zpracovává MMR – ORSP a která je jedním z podkladů pro zpracování Výroční zprávy o implementaci DoP pro programové období 2014 – 2020.

## Evaluace strategie CLLD

Evaluace logicky navazuje na monitoring a slouží k vyhodnocení účinnosti strategie a jejím dopadu na rozvoj území a kvalitu života. V procesu evaluace dochází ke zhodnocení získaných informací o průběhu implementace strategie, které je východiskem pro další směřování tohoto dokumentu. Závěry evaluace budou jedním ze zdrojů pro aktualizaci strategie.

MAS se v procesu evaluace zaměření na níže uvedené znaky:



**Formální hodnocení strategie** (v úrovni kritéria přijatelnosti – má povinné náležitosti). - relevance strategie - průběžné posuzování strategie se zohledněním vývoje v území, zda strategie odpovídá identifikovaným potřebám - vhodnost zvolených nástrojů pro řešení problémů v daném území. - provázanost e strategie s ostatními strategiemi - monitoring cílů strategie v průběhu času – je vytvořen systém, jak se bude sledovat naplňování cílů - jasná definice priorit a cílů strategie - účinnost a efektivita dosažení navržených cílů strategie (lze vůbec hodnotit účinnost?) - prospěšnost a dlouhodobá udržitelnost

**Efektivita a transparentnost řízení strategie** MAS provádí povinnou mid-term evaluaci provádění a plnění své SCLLD Zpracování všech evaluačních výstupů musí respektovat principy a standardy evaluací, pravidla pro sdílení informací a přiměřeně postupy pro sestavení a realizaci evaluačního plánu uvedené v Metodickém pokynu pro evaluace v programovém období 2014–2020.

✓ V roce 2018 MAS zpracuje a předá MMR mid-term evaluaci s údaji k 31. 12. 2017 a zpracuje Závěrečnou zprávu o plnění integrované strategie. Mid – term evaluaci i Závěrečnou zprávu bude schvalovat nejvyšší orgán MAS tedy Valné shromáždění.

MAS zajišťuje provedení mid-term evaluace realizace CLLD, jako součást evaluace naplňování územní dimenze. Zpracování všech evaluačních výstupů bude respektovat principy a standardy evaluací, pravidla pro sdílení informací a přiměřeně postupy pro sestavení a realizaci evaluačního plánu uvedené v Metodickém pokynu pro evaluace v programovém období 2014–2020.

## Analýza rizik strategie CLLD

Tabulka 10 Analýza rizik strategie CLLD

Název rizika	Hodnocení rizika			Název opatření ke snížení rizika	Vlastník rizika
	Pravděpodobnost (P)	Dopad (D)	V = P*D		
<b>Finanční riziko</b>					
Nedostatek finančních prostředků na režii MAS	4	5	20	Úprava příspěvků členů, finanční plánování, rozvoj vícezdrojového financování	Výbor MAS
Neschválení SCLLD	2	5	10	Kvalitní zpracování strategie	Valné shromáždění MAS
<b>Organizační riziko</b>					
Přetížení klíčových pracovníků	3	4	12	Důkladné plánování projektů, rozšíření týmu o externí spolupracovníky	Vedoucí SCLLD
Pasivita aktérů z území	2	3	6	Intenzivní komunikace	Kancelář MAS
Prosazování osobních a politických zájmů aktérů	3	2	6	Nastavení metodiky hodnocení projektů + složení výběrové komise	Výbor MAS, Výběrová komise
Nedostatečný počet žadatelů	2	4	8	Včasná a intenzivní propagace	Kancelář MAS
<b>Právní riziko</b>					
Chybně nastavený soulad fungování CLLD	3	4	12	Řešeno v rámci standardizace MAS	Valné shromáždění MAS
Nedodržení právních norem a pokynů ze strany žadatelů	2	5	10	Vzdělávání žadatelů + metodické pokyny	Výbor MAS, Kancelář MAS
<b>Věcné riziko</b>					

Kvalita zpracování strategie	2	5	10	Dohled odborné externí agentury, komunikace s řídicím orgánem, odborníky, vzdělávání pracovníků kanceláře MAS	Výbor MAS
Nejasné metodiky ze strany ŘO a jejich časté změny	4	5	20	Komunikace s ŘO, průběžné vzdělávání pracovníků, účast na KS a NS MAS	Výbor MAS, Kancelář MAS
Dodržení nastavených parametrů ve strategii - časový a finanční plán	3	5	15	Důkladné plánování a průběžná kontrola	Výbor MAS

Závažnost	Pravděpodobnost výskytu rizika				
	1	2	3	4	5
1	1	2	3	4	5
2	2	4	6	8	10
3	3	6	9	12	15
4	4	8	12	16	20
5	5	10	15	20	25

**Legenda:** Ukazatele pravděpodobnosti výskytu a dopadu rizika měřeny na šále 1 – 5 v pravděpodobnosti a závažnosti rizika a bodově přičemž 1 je nejmenší a 25 je největší, celkový významnost je stanovena jako součin.

Metoda zpracování analýzy rizik.

## Popis spolupráce MAS Střední Polabí na národní a mezinárodní úrovni

MAS Střední Polabí plně respektuje význam spolupráce na národní a mezinárodní úrovni. V tomto směru v současné době probíhá komunikace MAS Střední Polabí s partnery v České republice i zahraničí s cílem identifikovat vhodné projektové záměry realizované na partnerském přístupu. Důraz je přitom kladen na aspekt inovativních řešení aktuálních problémů současnosti.

### Národní spolupráce

MAS Střední Polabí je členem NS MAS a také krajské sítě Středočeských MAS. Jako nová MAS, která vznikla v roce 2012, prošla projektem opatření III.4.1. Získávání dovedností, animace a provádění. V rámci tohoto projektu jsme navázali partnerství s MAS Pošembeří, která nás v roli kouče celým projektem provázela. Učili jsme se od zkušených MAS a navštívili jsme při budování kanceláře MAS Přemyslovské Střední Čechy, Posázaví, Říčansko. S některými MAS ve Středočeském kraji máme navázanou užší spolupráci, protože nás spojuje území (sousedící MAS Vyhlídky, Svatojiřský les, Podlipansko, Polabí, Pošembeří) nebo máme společné specifické problémy jako narůstající počet obyvatel v suburbánní zóně v blízkosti Prahy jako MAS Dolnobřežansko. Nadále aktivně spolupracujeme, sdílíme informace a zvažujeme možné projekty spolupráce v rámci Programu rozvoje venkova. Společně s dalšími středočeskými MAS jsme na přelomu let 2014-2015 realizovali projekt spolupráce zaměřený na monitoring a evaluaci strategií MAS financovaný z MZe.

### Mezinárodní spolupráce

MAS Střední Polabí má zájem i o mezinárodní projekty spolupráce, zejména v oblastech vzdělávání a cestovního ruchu. Zaměstnanci kanceláře MAS jsou při realizaci projektů připraveni komunikovat anglicky, německy a částečně polsky.

Tabulka 1 Organizační struktura MAS .....	4
Tabulka 2 Popis pravomocí orgánů MAS.....	5
Tabulka 3 Složení Výboru MAS.....	6
Tabulka 4 Složení Kontrolní a monitorovací komise MAS .....	7
Tabulka 5 Složení Výběrové komise MAS.....	7
Tabulka 6 Vedoucí strategie CLLD - popis zkušeností.....	9
Tabulka 7 Pasiva v tis. Kč .....	18
Tabulka 8 Výkaz zisku a ztrát v tis. Kč.....	19
Tabulka 9 Výnosy v tis. Kč.....	20
Tabulka 10 Analýza rizik strategie CLLD .....	34



# MAS Střední Polabí 2014 – 2022

## Strategie komunitně vedeného místního rozvoje (CLLD)



# STŘEDNÍ POLABÍ

## FINANČNÍ PLÁN

## INDIKÁTORY PRO PROGRAMOVÉ RÁMCE

### Zpracovatel:

MAS Střední Polabí, z.s.

Barbora Roušarová, (vedoucí SCLLD MAS Střední Polabí, z.s.)

### Datum zpracování:

strategie přepracovaná po 1. věcném hodnocení 10. 11. 2017

**Středočeský kraj**



EVROPSKÁ UNIE  
EVROPSKÝ FOND PRO REGIONÁLNÍ ROZVOJ  
INVESTICE DO VAŠÍ BUDOUCNOSTI



MINISTERSTVO  
PRO MÍSTNÍ  
ROZVOJ ČR

**CELKEM 2015 – 2023 souhrnná tabulka harmonogram výzev CLLD za všechny roky 2015 - 2023**

Opatření SCLLD	IDENTIFIKACE programu				PLÁN ALOKACE VÝZEV (způsobilé výdaje v tis. Kč)								
	Program	Prioritní osa/ Priorita Unie	Investiční priorita/ Prioritní oblast	Specifický cíl programu/ Opatření EZFRV	Celkové způsobilé výdaje vč. vlastních zdrojů příjemců	Rok 2016	Rok 2017	Rok 2018	Rok 2019	Rok 2020	Rok 2021	Rok 2022	Rok 2023
Opatření CLLD 1 BEZPEČNÁ DOPRAVA	IROP	4	9d	4.1	6300,00	0,00	0,00	4200,00	2 100,00	0,00	0,00	0,00	0,00
Opatření CLLD 2 PODPORA SLOŽEK IZS	IROP	4	9d	4.1	17000,00	0,00	0,00	17000,00	0,00	0,00	0,00	0,00	0,00
Opatření CLLD 3 INFRASTRUKTURA PRO VZDĚLÁVÁNÍ A CELOŽIVOTNÍ UČENÍ	IROP	4	9d	4.1	18470,00	0,00	0,00	15000,00	3 470,00	0,00	0,00	0,00	0,00
Opatření CLLD 4 KOMUNITA A SOCIÁLNÍ SLUŽBY	IROP	4	9d	4.1	11600,00	0,00	0,00	7730,00	3 870,00	0,00	0,00	0,00	0,00
Opatření CLLD 5 SOCIÁLNÍ PODNIKÁNÍ	IROP	4	9d	4.1	4000,00	0,00	0,00	2000,00	2 000,00	0,00	0,00	0,00	0,00
Opatření CLLD 6 SOCIÁLNÍ PRÁCE	OPZ	PO2	IP3	2.3	4080,00	0,00	0,00	4080,00	0,00	0,00	0,00	0,00	0,00
Opatření CLLD 7 SOCIÁLNÍ PODNIKÁNÍ	OPZ	PO2	IP3	2.3	2740,00	0,00	0,00	2740,00	0,00	0,00	0,00	0,00	0,00
Opatření CLLD 8 SLUŽBY PRO ZAMĚSTNATELNOST OHROŽENÝCH SKUPIN	OPZ	PO2	IP3	2.3	5220,00	0,00	0,00	5220,00	0,00	0,00	0,00	0,00	0,00

e) Financování podle jednotlivých specifických cílů a opatření (příp. podopatření) SCLLD v jednotlivých letech – rok 2015

Specifický cíl SCLLD	Opatření SCLLD	IDENTIFIKACE programu				PLÁN FINANCOVÁNÍ (způsobilé výdaje v tis. Kč)						Nezpůsobilé výdaje (tis. Kč)
		Program	Prioritní osa/ Priorita Unie	Investiční priorita OP/ Prioritní oblast	Specifický cíl OP/ Operace PRV	Celkové způsobilé výdaje (CZV)	Z toho podpora		Z toho vlastní zdroje příjemci		Soukromé zdroje v PRV (e)	
						Příspěvek Unie (a)	Národní veřejné zdroje (SR., SF) (b)	Národní veřejné zdroje (kraj, obec, jiné) (c)	Národní soukromé zdroje (d)			
SC 1.8, 6.8	Opatření CLLD 1 BEZPEČNÁ DOPRAVA	IROP	4	9d	4.1	0,00	0,00	0,00	0,00	0,00	0,00	0,00
SC 6.9	Opatření CLLD 2 PODPORA SLOŽEK IZS	IROP	4	9d	4.1	0,00	0,00	0,00	0,00	0,00	0,00	0,00
SC 4.1	Opatření CLLD 3 INFRASTRUKTURA PRO VZDĚLÁVÁNÍ A CELOŽIVOTNÍ UČENÍ	IROP	4	9d	4.1	0,00	0,00	0,00	0,00	0,00	0,00	0,00
SC 5.3, 5.6, 5.1	Opatření CLLD 4 KOMUNITA A SOCIÁLNÍ SLUŽBY	IROP	4	9d	4.1	0,00	0,00	0,00	0,00	0,00	0,00	0,00
SC 2.2, 5.3, 5.8	Opatření CLLD 5 SOCIÁLNÍ PODNIKÁNÍ	IROP	4	9d	4.1	0,00	0,00	0,00	0,00	0,00	0,00	0,00
SC 5.1, 5.2, 5.3, 5.6	Opatření CLLD 6 SOCIÁLNÍ PRÁCE	OPZ	PO2	IP3	2.3	0,00	0,00	0,00	0,00	0,00	0,00	0,00
SC 6.4., 2.2	Opatření CLLD 7 SOCIÁLNÍ PODNIKÁNÍ	OPZ	PO2	IP3	2.3	0,00	0,00	0,00	0,00	0,00	0,00	0,00
SC 4.1, 4.3, 5.8	Opatření CLLD 8 SLUŽBY PRO ZAMĚSTNATELNOST OHROŽENÝCH SKUPIN	OPZ	PO2	IP3	2.3	0,00	0,00	0,00	0,00	0,00	0,00	0,00
SC 2.3	Fiche 9 PODPORA MÍSTNÍCH VÝROBKŮ	PRV	6	6B	19.2.1.	0,00	0,00	0,00	0,00	0,00	0,00	0,00
SC 2.1	Fiche 10 NEPRODUKTIVNÍ INVESTICE V LESÍCH	PRV	6	6B	19.2.1.	0,00	0,00	0,00	0,00	0,00	0,00	0,00
SC 2.4	Fiche 11 ZEMĚDĚLSTVÍ	PRV	6	6B	19.2.1.	0,00	0,00	0,00	0,00	0,00	0,00	0,00
SC 2.4	Fiche 12 NEZEMĚDĚLSKÉ PODNIKÁNÍ NA VENKOVĚ	PRV	6	6B	19.2.1.	0,00	0,00	0,00	0,00	0,00	0,00	0,00
SC 6.6	Fiche 13 VODA V KRAJINĚ	PRV	6	6B	19.2.1.	0,00	0,00	0,00	0,00	0,00	0,00	0,00
SC 2.6	Fiche 14 PROJEKTY SPOLUPRÁCE	PRV	6	6B	19.3.1.	0,00	0,00	0,00	0,00	0,00	0,00	0,00
SC 6.1	Fiche 15 POLNÍ CESTY	PRV	6	6B	19.2.1.	0,00	0,00	0,00	0,00	0,00	0,00	0,00



e) Financování podle jednotlivých specifických cílů a opatření (příp. podopatření) SCLLD v jednotlivých letech – rok 2016

Specifický cíl SCLLD	Opatření SCLLD	IDENTIFIKACE programu				PLÁN FINANCOVÁNÍ (způsobilé výdaje v tis. Kč)						Nezpůsobilé výdaje (tis. Kč)
		Program	Prioritní osa/ Priorita Unie	Investiční prioritní OP/ Prioritní oblast	Specifický cíl OP/ Operace PRV	Celkové způsobilé výdaje (CZV)	Z toho podpora		Z toho vlastní zdroje příjemci		Soukromé zdroje v PRV	
							Příspěvek Unie (a)	Národní veřejné zdroje (SR., SF) (b)	(Národní veřejné zdroje (kraj, obec, jiné) (c)	Národní soukromé zdroje (d)		
SC 1.8, 6.8	Opatření CLLD 1 BEZPEČNÁ DOPRAVA	IROP	4	9d	4.1	0,00	0,00	0,00	0,00	0,00	0,00	0,00
SC 6.9	Opatření CLLD 2 PODPORA SLOŽEK IZS	IROP	4	9d	4.1	0,00	0,00	0,00	0,00	0,00	0,00	0,00
SC 4.1	Opatření CLLD 3 INFRASTRUKTURA PRO VZDĚLÁVÁNÍ A CELOŽIVOTNÍ UČENÍ	IROP	4	9d	4.1	0,00	0,00	0,00	0,00	0,00	0,00	0,00
SC 5.3, 5.6, 5.1	Opatření CLLD 4 KOMUNITA A SOCIÁLNÍ SLUŽBY	IROP	4	9d	4.1	0,00	0,00	0,00	0,00	0,00	0,00	0,00
SC 2.2, 5.3, 5.8	Opatření CLLD 5 SOCIÁLNÍ PODNIKÁNÍ	IROP	4	9d	4.1	0,00	0,00	0,00	0,00	0,00	0,00	0,00
SC 5.1, 5.2, 5.3, 5.6	Opatření CLLD 6 SOCIÁLNÍ PRÁCE	OPZ	PO2	IP3	2.3	0,00	0,00	0,00	0,00	0,00	0,00	0,00
SC 6.4., 2.2	Opatření CLLD 7 SOCIÁLNÍ PODNIKÁNÍ	OPZ	PO2	IP3	2.3	0,00	0,00	0,00	0,00	0,00	0,00	0,00
SC 4.1, 4.3, 5.8	Opatření CLLD 8 SLUŽBY PRO ZAMĚSTNATELNOST OHROŽENÝCH SKUPIN	OPZ	PO2	IP3	2.3	0,00	0,00	0,00	0,00	0,00	0,00	0,00
SC 2.3	Fiche 9 PODPORA MÍSTNÍCH VÝROBKŮ	PRV	6	6B	19.2.1.	0,00	0,00	0,00	0,00	0,00	0,00	0,00
SC 2.1	Fiche 10 NEPRODUKTIVNÍ INVESTICE V LESÍCH	PRV	6	6B	19.2.1.	0,00	0,00	0,00	0,00	0,00	0,00	0,00
SC 2.4	Fiche 11 ZEMĚDĚLSTVÍ	PRV	6	6B	19.2.1.	0,00	0,00	0,00	0,00	0,00	0,00	0,00
SC 2.4	Fiche 12 NEZEMĚDĚLSKÉ PODNIKÁNÍ NA VENKOVĚ	PRV	6	6B	19.2.1.	0,00	0,00	0,00	0,00	0,00	0,00	0,00
SC 6.6	Fiche 13 VODA V KRAJINĚ	PRV	6	6B	19.2.1.	0,00	0,00	0,00	0,00	0,00	0,00	0,00
SC 2.6	Fiche 14 PROJEKTY SPOLUPRÁCE	PRV	6	6B	19.3.1.	0,00	0,00	0,00	0,00	0,00	0,00	0,00
SC 6.1	Fiche 15 POLNÍ CESTY	PRV	6	6B	19.2.1.	0,00	0,00	0,00	0,00	0,00	0,00	0,00

e) Financování podle jednotlivých specifických cílů a opatření (příp. podopatření) SCLLD v jednotlivých letech – rok 2017

Specifický cíl SCLLD	Opatření SCLLD	IDENTIFIKACE programu				PLÁN FINANCOVÁNÍ (způsobilé výdaje v tis. Kč)						Soukromé zdroje v PRV	Nezpůsobilé výdaje (tis. Kč)
		Program	Prioritní osa/ Priorita Unie	Investiční prioritní OP/ Prioritní oblast	Specifický cíl OP/ Operace PRV	Celkové způsobilé výdaje (CZV)	Z toho podpora		Z toho vlastní zdroje příjemci				
							Příspěvek Unie (a)	Národní veřejné zdroje (SR., SF) (b)	(Národní veřejné zdroje (kraj, obec, jiné) (c)	Národní soukromé zdroje (d)			
SC 1.8, 6.8	Opatření CLLD 1 BEZPEČNÁ DOPRAVA	IROP	4	9d	4.1	0,00	0,00	0,00	0,00	0,00	0,00	0,00	0,00
SC 6.9	Opatření CLLD 2 PODPORA SLOŽEK IZS	IROP	4	9d	4.1	0,00	0,00	0,00	0,00	0,00	0,00	0,00	0,00
SC 4.1	Opatření CLLD 3 INFRASTRUKTURA PRO VZDĚLÁVÁNÍ A CELOŽIVOTNÍ UČENÍ	IROP	4	9d	4.1	0,00	0,00	0,00	0,00	0,00	0,00	0,00	0,00
SC 5.3, 5.6, 5.1	Opatření CLLD 4 KOMUNITA A SOCIÁLNÍ SLUŽBY	IROP	4	9d	4.1	0,00	0,00	0,00	0,00	0,00	0,00	0,00	0,00
SC 2.2, 5.3, 5.8	Opatření CLLD 5 SOCIÁLNÍ PODNIKÁNÍ	IROP	4	9d	4.1	0,00	0,00	0,00	0,00	0,00	0,00	0,00	0,00
SC 5.1, 5.2, 5.3, 5.6	Opatření CLLD 6 SOCIÁLNÍ PRÁCE	OPZ	PO2	IP3	2.3	0,00	0,00	0,00	0,00	0,00	0,00	0,00	0,00
SC 6.4., 2.2	Opatření CLLD 7 SOCIÁLNÍ PODNIKÁNÍ	OPZ	PO2	IP3	2.3	0,00	0,00	0,00	0,00	0,00	0,00	0,00	0,00
SC 4.1, 4.3, 5.8	Opatření CLLD 8 SLUŽBY PRO ZAMĚSTNATELNOST OHROŽENÝCH SKUPIN	OPZ	PO2	IP3	2.3	0,00	0,00	0,00	0,00	0,00	0,00	0,00	0,00
SC 2.3	Fiche 9 PODPORA MÍSTNÍCH VÝROBKŮ	PRV	6	6B	19.2.1.	0,00	0,00	0,00	0,00	0,00	0,00	0,00	0,00
SC 2.1	Fiche 10 NEPRODUKTIVNÍ INVESTICE V LESÍCH	PRV	6	6B	19.2.1.	0,00	0,00	0,00	0,00	0,00	0,00	0,00	0,00
SC 2.4	Fiche 11 ZEMĚDĚLSTVÍ	PRV	6	6B	19.2.1.	0,00	0,00	0,00	0,00	0,00	0,00	0,00	0,00
SC 2.4	Fiche 12 NEZEMĚDĚLSKÉ PODNIKÁNÍ NA VENKOVĚ	PRV	6	6B	19.2.1.	0,00	0,00	0,00	0,00	0,00	0,00	0,00	0,00
SC 6.6	Fiche 13 VODA V KRAJINĚ	PRV	6	6B	19.2.1.	0,00	0,00	0,00	0,00	0,00	0,00	0,00	0,00
SC 2.6	Fiche 14 PROJEKTY SPOLUPRÁCE	PRV	6	6B	19.3.1.	0,00	0,00	0,00	0,00	0,00	0,00	0,00	0,00
SC 6.1	Fiche 15 POLNÍ CESTY	PRV	6	6B	19.2.1.	0,00	0,00	0,00	0,00	0,00	0,00	0,00	0,00

e) Financování podle jednotlivých specifických cílů a opatření (příp. podopatření) SCLLD v jednotlivých letech – rok 2018

Specifický cíl SCLLD	Opatření SCLLD	IDENTIFIKACE programu				PLÁN FINANCOVÁNÍ (způsobilé výdaje v tis. Kč)						Nezpůsobilé výdaje (tis. Kč)
		Program	Prioritní osa/ Priorita Unie	Investiční priorita OP/ Prioritní oblast	Specifický cíl OP/ Operace PRV	Celkové způsobilé výdaje (CZV)	Z toho podpora		Z toho vlastní zdroje příjemci		Soukromé zdroje v PRV	
						Příspěvek Unie (a)	Národní veřejné zdroje (SR., SF) (b)	(Národní veřejné zdroje (kraj, obec, jiné) (c)	Národní soukromé zdroje (d)			
SC 1.8, 6.8	Opatření CLLD 1 BEZPEČNÁ DOPRAVA	IROP	4	9d	4.1	4200,00	3990,00	0,00	210,00	0,00	0,00	0,00
SC 6.9	Opatření CLLD 2 PODPORA SLOŽEK IZS	IROP	4	9d	4.1	7000,00	6650,00	0,00	350,00	0,00	0,00	0,00
SC 4.1	Opatření CLLD 3 INFRASTRUKTURA PRO VZDĚLÁVÁNÍ A CELOŽIVOTNÍ UČENÍ	IROP	4	9d	4.1	10000,00	9500,00	0,00	500,00	0,00	0,00	0,00
SC 5.3, 5.6, 5.1	Opatření CLLD 4 KOMUNITA A SOCIÁLNÍ SLUŽBY	IROP	4	9d	4.1	4000,00	3800,00	0,00	200,00	0,00	0,00	0,00
SC 2.2, 5.3, 5.8	Opatření CLLD 5 SOCIÁLNÍ PODNIKÁNÍ	IROP	4	9d	4.1	2000,00	1900,00	0,00	0,00	100,00	0,00	0,00
SC 5.1, 5.2, 5.3, 5.6	Opatření CLLD 6 SOCIÁLNÍ PRÁCE	OPZ	PO2	IP3	2.3	1360,00	1156,00	102,00	102,00	0,00	0,00	0,00
SC 6.4., 2.2	Opatření CLLD 7 SOCIÁLNÍ PODNIKÁNÍ	OPZ	PO2	IP3	2.3	1370,00	1164,50	0,00	0,00	205,50	0,00	0,00
SC 4.1, 4.3, 5.8	Opatření CLLD 8 SLUŽBY PRO ZAMĚSTNATELNOST OHROŽENÝCH SKUPIN	OPZ	PO2	IP3	2.3	1740,00	1479,00	261,00	0,00	0,00	0,00	0,00
SC 2.3	Fiche 9 PODPORA MÍSTNÍCH VÝROBKŮ	PRV	6	6B	19.2.1.	2 737,00	875,84	492,66	0,00	0,00	1368,50	0,00
SC 2.1	Fiche 10 NEPRODUKTIVNÍ INVESTICE V LESÍCH	PRV	6	6B	19.2.1.	751,00	480,64	270,36	0,00	0,00	0,00	0,00
SC 2.4	Fiche 11 ZEMĚDĚLSTVÍ	PRV	6	6B	19.2.1.	4400,00	1408,00	792,00	0,00	0,00	2200,00	0,00
SC 2.4	Fiche 12 NEZEMĚDĚLSKÉ PODNIKÁNÍ NA VENKOVĚ	PRV	6	6B	19.2.1.	4990,00	1437,12	808,38	0,00	0,00	2744,50	0,00
SC 6.6	Fiche 13 VODA V KRAJINĚ	PRV	6	6B	19.2.1.	500,00	320,00	180,00	0,00	0,00	0,00	0,00
SC 2.6	Fiche 14 PROJEKTY SPOLUPRÁCE	PRV	6	6B	19.3.1.	689,59	375,14	211,01	0,00	0,00	103,44	0,00
SC 6.1	Fiche 15 POLNÍ CESTY	PRV	6	6B	19.2.1.	591,54	335,96	188,98	0,00	0,00	66,60	0,00

e) Financování podle jednotlivých specifických cílů a opatření (příp. podopatření) SCLLD v jednotlivých letech – rok 2019

Specifický cíl SCLLD	Opatření SCLLD	IDENTIFIKACE programu				PLÁN FINANCOVÁNÍ (způsobilé výdaje v tis. Kč)						Nezpůsobilé výdaje (tis. Kč)
		Program	Prioritní osa/ Priorita Unie	Investiční priorita OP/ Prioritní oblast	Specifický cíl OP/ Operace PRV	Celkové způsobilé výdaje (CZV)	Z toho podpora		Z toho vlastní zdroje příjemci		Soukromé zdroje v PRV	
							Příspěvek Unie (a)	Národní veřejné zdroje (SR., SF) (b)	(Národní veřejné zdroje (kraj, obec, jiné) (c)	Národní soukromé zdroje (d)		
SC 1.8, 6.8	Opatření CLLD 1 BEZPEČNÁ DOPRAVA	IROP	4	9d	4.1	2100,00	1995,00	0,00	105,00	0,00	0,00	0,00
SC 6.9	Opatření CLLD 2 PODPORA SLOŽEK IZS	IROP	4	9d	4.1	7000,00	6650,00	0,00	350,00	0,00	0,00	0,00
SC 4.1	Opatření CLLD 3 INFRASTRUKTURA PRO VZDĚLÁVÁNÍ A CELOŽIVOTNÍ UČENÍ	IROP	4	9d	4.1	6470,00	6146,50	0,00	323,50	0,00	0,00	0,00
SC 5.3, 5.6, 5.1	Opatření CLLD 4 KOMUNITA A SOCIÁLNÍ SLUŽBY	IROP	4	9d	4.1	3600,00	3420,00	0,00	180,00	0,00	0,00	0,00
SC 2.2, 5.3, 5.8	Opatření CLLD 5 SOCIÁLNÍ PODNIKÁNÍ	IROP	4	9d	4.1	2000,00	1900,00	0,00	0,00	100,00	0,00	0,00
SC 5.1, 5.2, 5.3, 5.6	Opatření CLLD 6 SOCIÁLNÍ PRÁCE	OPZ	PO2	IP3	2.3	1360,00	1156,00	102,00	102,00	0,00	0,00	0,00
SC 6.4., 2.2	Opatření CLLD 7 SOCIÁLNÍ PODNIKÁNÍ	OPZ	PO2	IP3	2.3	1370,00	1164,50	0,00	0,00	205,50	0,00	0,00
SC 4.1, 4.3, 5.8	Opatření CLLD 8 SLUŽBY PRO ZAMĚSTNATELNOST OHROŽENÝCH SKUPIN	OPZ	PO2	IP3	2.3	1740,00	1479,00	261,00	0,00	0,00	0,00	0,00
SC 2.3	Fiche 9 PODPORA MÍSTNÍCH VÝROBKŮ	PRV	6	6B	19.2.1.	1111,00	355,52	199,98	0,00	0,00	555,50	0,00
SC 2.1	Fiche 10 NEPRODUKTIVNÍ INVESTICE V LESÍCH	PRV	6	6B	19.2.1.	0,00	0,00	0,00	0,00	0,00	0,00	0,00
SC 2.4	Fiche 11 ZEMĚDĚLSTVÍ	PRV	6	6B	19.2.1.	2400,00	768,00	432,00	0,00	0,00	1200,00	0,00
SC 2.4	Fiche 12 NEZEMĚDĚLSKÉ PODNIKÁNÍ NA VENKOVĚ	PRV	6	6B	19.2.1.	2260,00	650,88	366,12	0,00	0,00	1243,00	0,00
SC 6.6	Fiche 13 VODA V KRAJINĚ	PRV	6	6B	19.2.1.	400,00	256,00	144,00	0,00	0,00	0,00	0,00
SC 2.6	Fiche 14 PROJEKTY SPOLUPRÁCE	PRV	6	6B	19.3.1.	0,00	0,00	0,00	0,00	0,00	0,00	0,00
SC 6.1	Fiche 15 POLNÍ CESTY	PRV	6	6B	19.2.1.	0,00	0,00	0,00	0,00	0,00	0,00	0,00

e) Financování podle jednotlivých specifických cílů a opatření (příp. podopatření) SCLLD v jednotlivých letech – rok 2020

Specifický cíl SCLLD	Opatření SCLLD	IDENTIFIKACE programu				PLÁN FINANCOVÁNÍ (způsobilé výdaje v tis. Kč)						Nezpůsobilé výdaje (tis. Kč)
		Program	Prioritní osa/ Priorita Unie	Investiční prioritní oblast	Specifický cíl OP/ Operace PRV	Celkové způsobilé výdaje (CZV)	Z toho podpora		Z toho vlastní zdroje příjemci		Soukromé zdroje v PRV	
						Příspěvek Unie (a)	Národní veřejné zdroje (SR., SF) (b)	(Národní veřejné zdroje (kraj, obec, jiné) (c)	Národní soukromé zdroje (d)			
SC 1.8, 6.8	Opatření CLLD 1 BEZPEČNÁ DOPRAVA	IROP	4	9d	4.1	0,00	0,00	0,00	0,00	0,00	0,00	0,00
SC 6.9	Opatření CLLD 2 PODPORA SLOŽEK IZS	IROP	4	9d	4.1	3000,00	2850,00	0,00	150,00	0,00	0,00	0,00
SC 4.1	Opatření CLLD 3 INFRASTRUKTURA PRO VZDĚLÁVÁNÍ A CELOŽIVOTNÍ UČENÍ	IROP	4	9d	4.1	2000,00	1900,00	0,00	100,00	0,00	0,00	0,00
SC 5.3, 5.6, 5.1	Opatření CLLD 4 KOMUNITA A SOCIÁLNÍ SLUŽBY	IROP	4	9d	4.1	4000,00	3800,00	0,00	200,00	0,00	0,00	0,00
SC 2.2, 5.3, 5.8	Opatření CLLD 5 SOCIÁLNÍ PODNIKÁNÍ	IROP	4	9d	4.1	0,00	0,00	0,00	0,00	0,00	0,00	0,00
SC 5.1, 5.2, 5.3, 5.6	Opatření CLLD 6 SOCIÁLNÍ PRÁCE	OPZ	PO2	IP3	2.3	1360,00	1156,00	0,00	204,00	0,00	0,00	0,00
SC 6.4., 2.2	Opatření CLLD 7 SOCIÁLNÍ PODNIKÁNÍ	OPZ	PO2	IP3	2.3	0,00	0,00	0,00	0,00	0,00	0,00	0,00
SC 4.1, 4.3, 5.8	Opatření CLLD 8 SLUŽBY PRO ZAMĚSTNATELNOST OHROŽENÝCH SKUPIN	OPZ	PO2	IP3	2.3	1740,00	1479,00	261,00	0,00	0,00	0,00	0,00
SC 2.3	Fiche 9 PODPORA MÍSTNÍCH VÝROBKŮ	PRV	6	6B	19.2.1.	444,00	142,08	79,92	0,00	0,00	222,00	0,00
SC 2.1	Fiche 10 NEPRODUKTIVNÍ INVESTICE V LESÍCH	PRV	6	6B	19.2.1.	0,00	0,00	0,00	0,00	0,00	0,00	0,00
SC 2.4	Fiche 11 ZEMĚDĚLSTVÍ	PRV	6	6B	19.2.1.	1200,00	384,00	216,00	0,00	0,00	600,00	0,00
SC 2.4	Fiche 12 NEZEMĚDĚLSKÉ PODNIKÁNÍ NA VENKOVĚ	PRV	6	6B	19.2.1.	1556,00	448,13	252,07	0,00	0,00	855,80	0,00
SC 6.6	Fiche 13 VODA V KRAJINĚ	PRV	6	6B	19.2.1.	0,00	0,00	0,00	0,00	0,00	0,00	0,00
SC 2.6	Fiche 14 PROJEKTY SPOLUPRÁCE	PRV	6	6B	19.3.1.	0,00	0,00	0,00	0,00	0,00	0,00	0,00
SC 6.1	Fiche 15 POLNÍ CESTY	PRV	6	6B	19.2.1.	0,00	0,00	0,00	0,00	0,00	0,00	0,00

e) Financování podle jednotlivých specifických cílů a opatření (příp. podopatření) SCLLD v jednotlivých letech – rok 2021

Specifický cíl SCLLD	Opatření SCLLD	IDENTIFIKACE programu				PLÁN FINANCOVÁNÍ (způsobilé výdaje v tis. Kč)						Nezpůsobilé výdaje (tis. Kč)
		Program	Prioritní osa/ Priorita Unie	Investiční prioritní oblast	Specifický cíl OP/ Operace PRV	Celkové způsobilé výdaje (CZV)	Z toho podpora		Z toho vlastní zdroje příjemci		Soukromé zdroje v PRV	
						Příspěvek Unie (a)	Národní veřejné zdroje (SR., SF) (b)	(Národní veřejné zdroje (kraj, obec, jiné) (c)	Národní soukromé zdroje (d)			
SC 1.8, 6.8	Opatření CLLD 1 BEZPEČNÁ DOPRAVA	IROP	4	9d	4.1	0,00	0,00	0,00	0,00	0,00	0,00	0,00
SC 6.9	Opatření CLLD 2 PODPORA SLOŽEK IZS	IROP	4	9d	4.1	0,00	0,00	0,00	0,00	0,00	0,00	0,00
SC 4.1	Opatření CLLD 3 INFRASTRUKTURA PRO VZDĚLÁVÁNÍ A CELOŽIVOTNÍ UČENÍ	IROP	4	9d	4.1	0,00	0,00	0,00	0,00	0,00	0,00	0,00
SC 5.3, 5.6, 5.1	Opatření CLLD 4 KOMUNITA A SOCIÁLNÍ SLUŽBY	IROP	4	9d	4.1	0,00	0,00	0,00	0,00	0,00	0,00	0,00
SC 2.2, 5.3, 5.8	Opatření CLLD 5 SOCIÁLNÍ PODNIKÁNÍ	IROP	4	9d	4.1	0,00	0,00	0,00	0,00	0,00	0,00	0,00
SC 5.1, 5.2, 5.3, 5.6	Opatření CLLD 6 SOCIÁLNÍ PRÁCE	OPZ	PO2	IP3	2.3	0,00	0,00	0,00	0,00	0,00	0,00	0,00
SC 6.4., 2.2	Opatření CLLD 7 SOCIÁLNÍ PODNIKÁNÍ	OPZ	PO2	IP3	2.3	0,00	0,00	0,00	0,00	0,00	0,00	0,00
SC 4.1, 4.3, 5.8	Opatření CLLD 8 SLUŽBY PRO ZAMĚSTNATELNOST OHROŽENÝCH SKUPIN	OPZ	PO2	IP3	2.3	0,00	0,00	0,00	0,00	0,00	0,00	0,00
SC 2.3	Fiche 9 PODPORA MÍSTNÍCH VÝROBKŮ	PRV	6	6B	19.2.1.	0,00	0,00	0,00	0,00	0,00	0,00	0,00
SC 2.1	Fiche 10 NEPRODUKTIVNÍ INVESTICE V LESÍCH	PRV	6	6B	19.2.1.	0,00	0,00	0,00	0,00	0,00	0,00	0,00
SC 2.4	Fiche 11 ZEMĚDĚLSTVÍ	PRV	6	6B	19.2.1.	0,00	0,00	0,00	0,00	0,00	0,00	0,00
SC 2.4	Fiche 12 NEZEMĚDĚLSKÉ PODNIKÁNÍ NA VENKOVĚ	PRV	6	6B	19.2.1.	0,00	0,00	0,00	0,00	0,00	0,00	0,00
SC 6.6	Fiche 13 VODA V KRAJINĚ	PRV	6	6B	19.2.1.	0,00	0,00	0,00	0,00	0,00	0,00	0,00
SC 2.6	Fiche 14 PROJEKTY SPOLUPRÁCE	PRV	6	6B	19.3.1.	0,00	0,00	0,00	0,00	0,00	0,00	0,00
SC 6.1	Fiche 15 POLNÍ CESTY	PRV	6	6B	19.2.1.	0,00	0,00	0,00	0,00	0,00	0,00	0,00

e) Financování podle jednotlivých specifických cílů a opatření (příp. podopatření) SCLLD v jednotlivých letech – rok 2022

Specifický cíl SCLLD	Opatření SCLLD	IDENTIFIKACE programu				PLÁN FINANCOVÁNÍ (způsobilé výdaje v tis. Kč)						Nezpůsobilé výdaje (tis. Kč)
		Program	Prioritní osa/ Priorita Unie	Investiční prioritní oblast	Specifický cíl OP/ Operace PRV	Celkové způsobilé výdaje (CZV)	Z toho podpora		Z toho vlastní zdroje příjemci		Soukromé zdroje v PRV	
							Příspěvek Unie (a)	Národní veřejné zdroje (SR., SF) (b)	(Národní veřejné zdroje (kraj, obec, jiné) (c)	Národní soukromé zdroje (d)		
SC 1.8, 6.8	Opatření CLLD 1 BEZPEČNÁ DOPRAVA	IROP	4	9d	4.1	0,00	0,00	0,00	0,00	0,00	0,00	0,00
SC 6.9	Opatření CLLD 2 PODPORA SLOŽEK IZS	IROP	4	9d	4.1	0,00	0,00	0,00	0,00	0,00	0,00	0,00
SC 4.1	Opatření CLLD 3 INFRASTRUKTURA PRO VZDĚLÁVÁNÍ A CELOŽIVOTNÍ UČENÍ	IROP	4	9d	4.1	0,00	0,00	0,00	0,00	0,00	0,00	0,00
SC 5.3, 5.6, 5.1	Opatření CLLD 4 KOMUNITA A SOCIÁLNÍ SLUŽBY	IROP	4	9d	4.1	0,00	0,00	0,00	0,00	0,00	0,00	0,00
SC 2.2, 5.3, 5.8	Opatření CLLD 5 SOCIÁLNÍ PODNIKÁNÍ	IROP	4	9d	4.1	0,00	0,00	0,00	0,00	0,00	0,00	0,00
SC 5.1, 5.2, 5.3, 5.6	Opatření CLLD 6 SOCIÁLNÍ PRÁCE	OPZ	PO2	IP3	2.3	0,00	0,00	0,00	0,00	0,00	0,00	0,00
SC 6.4., 2.2	Opatření CLLD 7 SOCIÁLNÍ PODNIKÁNÍ	OPZ	PO2	IP3	2.3	0,00	0,00	0,00	0,00	0,00	0,00	0,00
SC 4.1, 4.3, 5.8	Opatření CLLD 8 SLUŽBY PRO ZAMĚSTNATELNOST OHROŽENÝCH SKUPIN	OPZ	PO2	IP3	2.3	0,00	0,00	0,00	0,00	0,00	0,00	0,00
SC 2.3	Fiche 9 PODPORA MÍSTNÍCH VÝROBKŮ	PRV	6	6B	19.2.1.	0,00	0,00	0,00	0,00	0,00	0,00	0,00
SC 2.1	Fiche 10 NEPRODUKTIVNÍ INVESTICE V LESÍCH	PRV	6	6B	19.2.1.	0,00	0,00	0,00	0,00	0,00	0,00	0,00
SC 2.4	Fiche 11 ZEMĚDĚLSTVÍ	PRV	6	6B	19.2.1.	0,00	0,00	0,00	0,00	0,00	0,00	0,00
SC 2.4	Fiche 12 NEZEMĚDĚLSKÉ PODNIKÁNÍ NA VENKOVĚ	PRV	6	6B	19.2.1.	0,00	0,00	0,00	0,00	0,00	0,00	0,00
SC 6.6	Fiche 13 VODA V KRAJINĚ	PRV	6	6B	19.2.1.	0,00	0,00	0,00	0,00	0,00	0,00	0,00
SC 2.6	Fiche 14 PROJEKTY SPOLUPRÁCE	PRV	6	6B	19.3.1.	0,00	0,00	0,00	0,00	0,00	0,00	0,00
SC 6.1	Fiche 15 POLNÍ CESTY	PRV	6	6B	19.2.1.	0,00	0,00	0,00	0,00	0,00	0,00	0,00

e) Financování podle jednotlivých specifických cílů a opatření (příp. podopatření) SCLLD v jednotlivých letech – rok 2023

Specifický cíl SCLLD	Opatření SCLLD	IDENTIFIKACE programu				PLÁN FINANCOVÁNÍ (způsobilé výdaje v tis. Kč)						Nezpůsobilé výdaje (tis. Kč)
		Program	Prioritní osa/ Priorita Unie	Investiční prioritní oblast	Specifický cíl OP/ Operace PRV	Celkové způsobilé výdaje (CZV)	Z toho podpora		Z toho vlastní zdroje příjemci		Soukromé zdroje v PRV	
						Příspěvek Unie (a)	Národní veřejné zdroje (SR., SF) (b)	(Národní veřejné zdroje (kraj, obec, jiné) (c)	Národní soukromé zdroje (d)			
SC 1.8, 6.8	Opatření CLLD 1 BEZPEČNÁ DOPRAVA	IROP	4	9d	4.1	0,00	0,00	0,00	0,00	0,00	0,00	0,00
SC 6.9	Opatření CLLD 2 PODPORA SLOŽEK IZS	IROP	4	9d	4.1	0,00	0,00	0,00	0,00	0,00	0,00	0,00
SC 4.1	Opatření CLLD 3 INFRASTRUKTURA PRO VZDĚLÁVÁNÍ A CELOŽIVOTNÍ UČENÍ	IROP	4	9d	4.1	0,00	0,00	0,00	0,00	0,00	0,00	0,00
SC 5.3, 5.6, 5.1	Opatření CLLD 4 KOMUNITA A SOCIÁLNÍ SLUŽBY	IROP	4	9d	4.1	0,00	0,00	0,00	0,00	0,00	0,00	0,00
SC 2.2, 5.3, 5.8	Opatření CLLD 5 SOCIÁLNÍ PODNIKÁNÍ	IROP	4	9d	4.1	0,00	0,00	0,00	0,00	0,00	0,00	0,00
SC 5.1, 5.2, 5.3, 5.6	Opatření CLLD 6 SOCIÁLNÍ PRÁCE	OPZ	PO2	IP3	2.3	0,00	0,00	0,00	0,00	0,00	0,00	0,00
SC 6.4., 2.2	Opatření CLLD 7 SOCIÁLNÍ PODNIKÁNÍ	OPZ	PO2	IP3	2.3	0,00	0,00	0,00	0,00	0,00	0,00	0,00
SC 4.1, 4.3, 5.8	Opatření CLLD 8 SLUŽBY PRO ZAMĚSTNATELNOST OHROŽENÝCH SKUPIN	OPZ	PO2	IP3	2.3	0,00	0,00	0,00	0,00	0,00	0,00	0,00
SC 2.3	Fiche 9 PODPORA MÍSTNÍCH VÝROBKŮ	PRV	6	6B	19.2.1.	0,00	0,00	0,00	0,00	0,00	0,00	0,00
SC 2.1	Fiche 10 NEPRODUKTIVNÍ INVESTICE V LESÍCH	PRV	6	6B	19.2.1.	0,00	0,00	0,00	0,00	0,00	0,00	0,00
SC 2.4	Fiche 11 ZEMĚDĚLSTVÍ	PRV	6	6B	19.2.1.	0,00	0,00	0,00	0,00	0,00	0,00	0,00
SC 2.4	Fiche 12 NEZEMĚDĚLSKÉ PODNIKÁNÍ NA VENKOVĚ	PRV	6	6B	19.2.1.	0,00	0,00	0,00	0,00	0,00	0,00	0,00
SC 6.6	Fiche 13 VODA V KRAJINĚ	PRV	6	6B	19.2.1.	0,00	0,00	0,00	0,00	0,00	0,00	0,00
SC 2.6	Fiche 14 PROJEKTY SPOLUPRÁCE	PRV	6	6B	19.3.1.	0,00	0,00	0,00	0,00	0,00	0,00	0,00
SC 6.1	Fiche 15 POLNÍ CESTY	PRV	6	6B	19.2.1.	0,00	0,00	0,00	0,00	0,00	0,00	0,00



e) CELKEM 2015 – 2023 souhrnná tabulka Financování podle jednotlivých specifických cílů a opatření SCLLD v jednotlivých letech za všechny roky 2015 - 2023

Specifický cíl SCLLD	Opatření SCLLD	IDENTIFIKACE programu				PLÁN FINANCOVÁNÍ (způsobilé výdaje v tis. Kč)						Nezpůsobilé výdaje (tis. Kč)
		Program	Prioritní osa/ Priorita Unie	Investiční priorita OP/ Prioritní oblast	Specifický cíl OP/ Operace PRV	Celkové způsobilé výdaje (CZV)	Z toho podpora		Z toho vlastní zdroje příjemci		Soukromé zdroje v PRV	
							Příspěvek Unie (a)	Národní veřejné zdroje (SR., SF) (b)	(Národní veřejné zdroje (kraj, obec, jiné) (c)	Národní soukromé zdroje (d)		
SC 1.8, 6.8	Opatření CLLD 1 BEZPEČNÁ DOPRAVA	IROP	4	9d	4.1	6300,00	5985,00	0,00	315,00	0,00	0,00	0,00
SC 6.9	Opatření CLLD 2 PODPORA SLOŽEK IZS	IROP	4	9d	4.1	17000,00	16150,00	0,00	850,00	0,00	0,00	0,00
SC 4.1	Opatření CLLD 3 INFRASTRUKTURA PRO VZDĚLÁVÁNÍ A CELOŽIVOTNÍ UČENÍ	IROP	4	9d	4.1	18470,00	17546,50	0,00	923,50	0,00	0,00	0,00
SC 5.3, 5.6, 5.1	Opatření CLLD 4 KOMUNITA A SOCIÁLNÍ SLUŽBY	IROP	4	9d	4.1	11600,00	11020,00	0,00	580,00	0,00	0,00	0,00
SC 2.2, 5.3, 5.8	Opatření CLLD 5 SOCIÁLNÍ PODNIKÁNÍ	IROP	4	9d	4.1	4000,00	3800,00	0,00	0,00	200,00	0,00	0,00
SC 5.1, 5.2, 5.3, 5.6	Opatření CLLD 6 SOCIÁLNÍ PRÁCE	OPZ	PO2	IP3	2.3	4080,00	3468,00	204,00	408,00	0,00	0,00	0,00
SC 6.4., 2.2	Opatření CLLD 7 SOCIÁLNÍ PODNIKÁNÍ	OPZ	PO2	IP3	2.3	2740,00	2329,00	0,00	0,00	411,00	0,00	0,00
SC 4.1, 4.3, 5.8	Opatření CLLD 8 SLUŽBY PRO ZAMĚSTNATELNOST OHROŽENÝCH SKUPIN	OPZ	PO2	IP3	2.3	5220,00	4437,00	783,00	0,00	0,00	0,00	0,00
SC 2.3	Fiche 9 PODPORA MÍSTNÍCH VÝROBKŮ	PRV	6	6B	19.2.1.	4292,00	1373,44	772,56	0,00	0,00	2146,00	0,00
SC 2.1	Fiche 10 NEPRODUKTIVNÍ INVESTICE V LESÍCH	PRV	6	6B	19.2.1.	751,00	480,64	270,36	0,00	0,00	0,00	0,00
SC 2.4	Fiche 11 ZEMĚDĚLSTVÍ	PRV	6	6B	19.2.1.	8000,00	2560,00	1440,00	0,00	0,00	4000,00	0,00
SC 2.4	Fiche 12 NEZEMĚDĚLSKÉ PODNIKÁNÍ NA VENKOVĚ	PRV	6	6B	19.2.1.	8806,00	2536,13	1426,57	0,00	0,00	4843,30	0,00
SC 6.6	Fiche 13 VODA V KRAJINĚ	PRV	6	6B	19.2.1.	900,00	576,00	324,00	0,00	0,00	0,00	0,00
SC 2.6	Fiche 14 PROJEKTY SPOLUPRÁCE	PRV	6	6B	19.3.1.	689,59	375,14	211,01	0,00	0,00	103,44	0,00
SC 6.1	Fiche 15 POLNÍ CESTY	PRV	6	6B	19.2.1.	591,54	335,96	188,98	0,00	0,00	66,60	0,00

**f) Financování SCLLD v jednotlivých letech podle specifických cílů operačních programů /opatření EZFRV (PRV)**

**2015**

Programový rámec SCLLD	Prioritní osa OP/ prioritní unie	Investiční prioritní oblast	Specifický cíl OP/ operace PRV	PLÁN FINANCOVÁNÍ (způsobilé výdaje v tis. Kč)						Nezpůsobilé výdaje (v tis. Kč)
				Celkové způsobilé výdaje (CZV)	Z toho podpora		Z toho vlastní zdroje příjemci		Soukromé zdroje v PRV	
					Příspěvek Unie (a)	Národní veřejné zdroje (SR, SF) (b)	Národní veřejné zdroje (kraj, obec, jiné) ©	Národní soukromé zdroje (d)		
IROP	4	9b	4.1	0,00	0,00	0,00	0,00	0,00	0,00	0,00
ZAM	PO2	IP3	2.3	0,00	0,00	0,00	0,00	0,00	0,00	0,00
PRV	6	6B	19.2.1.	0,00	0,00	0,00	0,00	0,00	0,00	0,00
PRV	6	6B	19.3.1.	0,00	0,00	0,00	0,00	0,00	0,00	0,00

**2016**

Programový rámec SCLLD	Prioritní osa OP/ prioritní unie	Investiční prioritní oblast	Specifický cíl OP/ operace PRV	PLÁN FINANCOVÁNÍ (způsobilé výdaje v tis. Kč)						Nezpůsobilé výdaje (v tis. Kč)
				Celkové způsobilé výdaje (CZV)	Z toho podpora		Z toho vlastní zdroje příjemci		Soukromé zdroje v PRV	
					Příspěvek Unie (a)	Národní veřejné zdroje (SR, SF) (b)	Národní veřejné zdroje (kraj, obec, jiné) ©	Národní soukromé zdroje (d)		
IROP	4	9b	4.1	0,00	0,00	0,00	0,00	0,00	0,00	0,00
ZAM	PO2	IP3	2.3	0,00	0,00	0,00	0,00	0,00	0,00	0,00
PRV	6	6B	19.2.1.	0,00	0,00	0,00	0,00	0,00	0,00	0,00
PRV	6	6B	19.3.1.	0,00	0,00	0,00	0,00	0,00	0,00	0,00

## 2017

Programový rámec SCLLD	Prioritní osa OP	Investiční priorita OP/ prioritní oblast	Specifický cíl OP/ operace PRV	PLÁN FINANCOVÁNÍ (způsobilé výdaje v tis. Kč)						Nezpůsobilé výdaje (v tis. Kč)
				Celkové způsobilé výdaje (CZV)	Z toho podpora		Z toho vlastní zdroje příjemci		Soukromé zdroje v PRV	
					Příspěvek Unie (a)	Národní veřejné zdroje (SR, SF) (b)	Národní veřejné zdroje (kraj, obec, jiné) ©	Národní soukromé zdroje (d)		
IROP	4	9b	4.1	0,00	0,00	0,00	0,00	0,00	0,00	0,00
ZAM	PO2	IP3	2.3	0,00	0,00	0,00	0,00	0,00	0,00	0,00
PRV	6	6B	19.2.1.	0,00	0,00	0,00	0,00	0,00	0,00	0,00
PRV	6	6B	19.3.1.	0,00	0,00	0,00	0,00	0,00	0,00	0,00

## 2018

Programový rámec SCLLD	Prioritní osa OP	Investiční priorita OP/ prioritní oblast	Specifický cíl OP/ operace PRV	PLÁN FINANCOVÁNÍ (způsobilé výdaje v tis. Kč)						Nezpůsobilé výdaje (v tis. Kč)
				Celkové způsobilé výdaje (CZV)	Z toho podpora		Z toho vlastní zdroje příjemci		Soukromé zdroje v PRV	
					Příspěvek Unie (a)	Národní veřejné zdroje (SR, SF) (b)	Národní veřejné zdroje (kraj, obec, jiné) ©	Národní soukromé zdroje (d)		
IROP	4	9b	4.1	27200,00	25840,00	0,00	1260,00	100,00	0,00	0,00
ZAM	PO2	IP3	2.3	4470,00	3799,50	363,00	102,00	205,50	0,00	0,00
PRV	6	6B	19.2.1.	13969,54	4857,56	2732,38	0,00	0,00	6379,60	0,00
PRV	6	6B	19.3.1.	689,59	375,14	211,01	0,00	0,00	103,44	0,00

## 2019

Programový rámec SCLLD	Prioritní osa OP	Investiční priorita OP/ prioritní oblast	Specifický cíl OP/ operace PRV	PLÁN FINANCOVÁNÍ (způsobilé výdaje v tis. Kč)						Nezpůsobilé výdaje (v tis. Kč)
				Celkové způsobilé výdaje (CZV)	Z toho podpora		Z toho vlastní zdroje příjemci		Soukromé zdroje v PRV	
					Příspěvek Unie (a)	Národní veřejné zdroje (SR, SF) (b)	Národní veřejné zdroje (kraj, obec, jiné) ©	Národní soukromé zdroje (d)		
IROP	4	9b	4.1	21170,00	20111,50	0,00	958,50	100,00	0,00	0,00
ZAM	PO2	IP3	2.3	4470,00	3799,50	363,00	102,00	205,50	0,00	0,00
PRV	6	6B	19.2.1.	6171,00	2030,40	1142,10	0,00	0,00	2998,50	0,00
PRV	6	6B	19.3.1.	0,00	0,00	0,00	0,00	0,00	0,00	0,00

## 2020

Programový rámec SCLLD	Prioritní osa OP	Investiční priorita OP/ prioritní oblast	Specifický cíl OP/ operace PRV	PLÁN FINANCOVÁNÍ (způsobilé výdaje v tis. Kč)						Nezpůsobilé výdaje (v tis. Kč)
				Celkové způsobilé výdaje (CZV)	Z toho podpora		Z toho vlastní zdroje příjemci		Soukromé zdroje v PRV	
					Příspěvek Unie (a)	Národní veřejné zdroje (SR, SF) (b)	Národní veřejné zdroje (kraj, obec, jiné) ©	Národní soukromé zdroje (d)		
IROP	4	9b	4.1	9000,00	8550,00	0,00	450,00	0,00	0,00	0,00
ZAM	PO2	IP3	2.3	3100,00	2635,00	261,00	204,00	0,00	0,00	0,00
PRV	6	6B	19.2.1.	3200,00	974,21	547,99	0,00	0,00	1677,80	0,00
PRV	6	6B	19.3.1.	0,00	0,00	0,00	0,00	0,00	0,00	0,00

## 2021

Programový rámec SCLLD	Prioritní osa OP	Investiční priorita OP/ prioritní oblast	Specifický cíl OP/ operace PRV	PLÁN FINANCOVÁNÍ (způsobilé výdaje v tis. Kč)						Nezpůsobilé výdaje (v tis. Kč)
				Celkové způsobilé výdaje (CZV)	Z toho podpora		Z toho vlastní zdroje příjemci		Soukromé zdroje v PRV	
					Příspěvek Unie (a)	Národní veřejné zdroje (SR, SF) (b)	Národní veřejné zdroje (kraj, obec, jiné) ©	Národní soukromé zdroje (d)		
IROP	4	9b	4.1	0,00	0,00	0,00	0,00	0,00	0,00	0,00
ZAM	PO2	IP3	2.3	0,00	0,00	0,00	0,00	0,00	0,00	0,00
PRV	6	6B	19.2.1.	0,00	0,00	0,00	0,00	0,00	0,00	0,00
PRV	6	6B	19.3.1.	0,00	0,00	0,00	0,00	0,00	0,00	0,00

## 2022

Programový rámec SCLLD	Prioritní osa OP	Investiční priorita OP/ prioritní oblast	Specifický cíl OP/ operace PRV	PLÁN FINANCOVÁNÍ (způsobilé výdaje v tis. Kč)						Nezpůsobilé výdaje (v tis. Kč)
				Celkové způsobilé výdaje (CZV)	Z toho podpora		Z toho vlastní zdroje příjemci		Soukromé zdroje v PRV	
					Příspěvek Unie (a)	Národní veřejné zdroje (SR, SF) (b)	Národní veřejné zdroje (kraj, obec, jiné) ©	Národní soukromé zdroje (d)		
IROP	4	9b	4.1	0,00	0,00	0,00	0,00	0,00	0,00	0,00
ZAM	PO2	IP3	2.3	0,00	0,00	0,00	0,00	0,00	0,00	0,00
PRV	6	6B	19.2.1.	0,00	0,00	0,00	0,00	0,00	0,00	0,00
PRV	6	6B	19.3.1.	0,00	0,00	0,00	0,00	0,00	0,00	0,00

## 2023

Programový rámec SCLLD	Prioritní osa OP	Investiční priorita OP/ prioritní oblast	Specifický cíl OP/ operace PRV	PLÁN FINANCOVÁNÍ (způsobilé výdaje v tis. Kč)						Nezpůsobilé výdaje (v tis. Kč)
				Celkové způsobilé výdaje (CZV)	Z toho podpora		Z toho vlastní zdroje příjemci		Soukromé zdroje v PRV	
					Příspěvek Unie (a)	Národní veřejné zdroje (SR, SF) (b)	Národní veřejné zdroje (kraj, obec, jiné) ©	Národní soukromé zdroje (d)		
PR IROP	4	9b	4.1	0,00	0,00	0,00	0,00	0,00	0,00	0,00
OP ZAM	PO2	IP3	2.3	0,00	0,00	0,00	0,00	0,00	0,00	0,00
OP PRV	6	6B	19.2.1.	0,00	0,00	0,00	0,00	0,00	0,00	0,00
OP PRV	6	6B	19.3.1.	0,00	0,00	0,00	0,00	0,00	0,00	0,00

f) Celkem 2015 – 2023

Financování SCLLD v jednotlivých letech podle specifických cílů operačních programů /opatření EZFRV (PRV)

Programový rámec SCLLD	Prioritní osa OP	Investiční priorita OP/ prioritní oblast	Specifický cíl OP/ operace PRV	PLÁN FINANCOVÁNÍ (způsobilé výdaje v tis. Kč)						Nezpůsobilé výdaje (v tis. Kč)
				Celkové způsobilé výdaje (CZV)	Z toho podpora		Z toho vlastní zdroje příjemci		Soukromé zdroje v PRV	
					Příspěvek Unie (a)	Národní veřejné zdroje (SR, SF) (b)	Národní veřejné zdroje (kraj, obec, jiné) ©	Národní soukromé zdroje (d)		
PR IROP	4	9b	4.1	57 370,00	54 501,50	0,00	2 668,50	200,00	0,00	0,00
OP ZAM	PO2	IP3	2.3	12 040,00	10 234,00	987,00	408,00	411,00	0,00	0,00
OP PRV	6	6B	19.2.1.	23 340,54	7 862,17	4 422,47	0,00	0,00	11 055,90	0,00
OP PRV	6	6B	19.3.1.	689,59	375,14	211,01	0,00	0,00	103,44	0,00

**g) Indikátory podle jednotlivých specifických cílů a opatření (příp. podopatření) SCLLD  
TABULKA INDIKÁTORŮ 2015 - 2023**

Specifický cíl SCLLD	Opatření SCLLD	IDENTIFIKACE programu				Identifikace indikátorů				Hodnoty indikátorů					Odůvodnění, jakým způsobem byly hodnoty stanoveny
		Program	Prioritní osa OP/ Priorita Unie	Investiční priorita OP/ Prioritní oblast	Specifický cíl OP/ operace PRV	Kód NČI2014+	Název indikátoru	Měrná jednotka	Typ indikátoru (výstup/ výsledek)	Výchozí hodnota	Datum výchozí hodnoty	Cílová hodnota	Datum cílové hodnoty	Milník 31. 12.2018 (je-li ŘO vyžadován)	
SC 1.8, 6.8	Opatření CLLD 1 BEZPEČNÁ DOPRAVA	OP IROP	4	9d	4.1	7 61 00	Délka nově vybudovaných cyklostezek a cyklotras	km	výstup	0	31.12.2014	6	31.12.2023		Počet km nově vybudovaných cyklotras – při ceně 0,4 mil/ 1 km nově vybudované cyklotrasy bude celk.částka za 6 km 2,4 mil/Kč. Průměrnou cenu MAS stanovila na základě průzkumu trhu, jedná se o částku v místě a čase obvyklou, porovnání proběhlo s obdobnými projekty v regionu MAS. Vzhledem k potřebám nositele, byla cílová hodnota indikátoru stanovena ve výši 6 km nově vybudovaných cyklotras, s tím, že tento požadavek vychází z vlastního šetření MAS.
						7 62 00	Délka rekonstruovaných cyklostezek a cyklotras	km	výstup	0	31.12.2014	1,9	31.12.2023		1,9 km zrekonstruovaných cyklostezek (při ceně 2 mil/1km je částka 3,8 mil/1,9km). Průměrnou cenu MAS stanovila na základě průzkumu trhu, jedná se o částku v místě a čase obvyklou, porovnání proběhlo s obdobnými projekty v regionu MAS. Vzhledem k potřebám nositele, byla cílová hodnota indikátoru stanovena ve výši 1,9 km rekonstruovaných cyklostezek a tento požadavek vychází z vlastního šetření MAS, jedná se cyklostezky se zpevněným povrchem, cena je tedy vyšší.
						7 64 01	Počet parkovacích míst pro jízdní kola	Parkovací místa	výstup	0	31.12.2014	20	31.12.2023		Počet stojanů na kola v rámci vybudovaných a zrekonstruovaných cyklostezek a cyklotras, vybudování parkování pro 20 jízdních kol /cena 5000,- Kč jedno jízdní kolo 100 000,- Kč). Průměrnou cenu MAS stanovila na základě průzkumu trhu, jedná se o částku v místě a čase obvyklou. Vzhledem k potřebám nositele, byla cílová hodnota indikátoru stanovena na vybudování 20 parkovacích míst pro jízdní kola, tento požadavek vychází z vlastního šetření MAS v obcích.
						7 63 10	Podíl cyklistiky na přepravních výkonech	%	výsledek	7	31. 12. 2011	10	31. 12. 2023		MAS převzala hodnoty z úrovně Programového dokumentu IROP
SC 6.9	Opatření CLLD 2 PODPOR	OP IROP	4	9d	4.1	5 70 01	Počet nové techniky a věcných prostředků složek IZS	sety	výstup	0	31.12.2014	2	31.12.2023		V území máme tři JPOII a jednu JPOIII, přičemž předpokládáme fin. prostředky na dvě velkokapacitní cisterny, průměrnou cenu MAS stanovila na základě vlastního průzkumu trhu a na základě porovnání cen v realizovaných a obsahem podobných projektech cca 7 mil. korun jeden projekt - Finanční prostředky budou použity na 2 Ks velkokapacitních cisteren Vzhledem k



A SLOŽEK IZS																potřebám nositele, byla cílová hodnota indikátoru stanovena na 2 sety nové techniky a věcných prostředků, hodnota byla stanovena vlastním šetřením MAS u obcí s JPO II a JPO III a s ohledem na dokument Zajištění odolnosti a vybavenosti základních složek integrovaného záchranného systému – Policie ČR a Hasičského záchranného sboru ČR (včetně JSDH) v území, s důrazem na přizpůsobení se změnám klimatu a novým rizikům v období 2014 – 2020.
	5 75 20	Počet exponovaných území s nedostatečnou připraveností složek IZS	území	výsledek	108	31. 12. 2014	48	31. 12. 2023					MAS převzala hodnoty z úrovně Programového dokumentu IROP			
	5 75 01	Počet nových a modernizovaných objektů sloužících složkám IZS	objekty	výstup	0	31. 12. 2014	1	31. 12. 2023	0				Částka je na jedno zodolnění/rekonstrukci objektu pro složku IZS (po konzultaci se složkami IZS) 3 mil. korun včetně DPH. Průměrnou cenu MAS stanovila na základě průzkumu trhu, jedná se o částku v místě a čase obvyklou. Vzhledem k potřebám nositele, byla cílová hodnota indikátoru stanovena na 1 modernizovaný objekt, který spočívá v akceschopnosti jednotky při zásahu nebezpečných látek a sucha a spočívá v menších úpravách objektu úprav garážových vrat apod.. Hodnota byla stanovena vlastním šetřením MAS u obcí s JPO II a JPO III a s ohledem na dokument Zajištění odolnosti a vybavenosti základních složek integrovaného záchranného systému – Policie ČR a Hasičského záchranného sboru ČR (včetně JSDH) v území, s důrazem na přizpůsobení se změnám klimatu a novým rizikům v období 2014 – 2020. Nepředpokládáme v roce 2018 dosažení milníku s jinou než nulovou hodnotou a to kvůli procesu výběru projektů, včetně veškerých administrativních úkonů, zadávacích řízení spojených s rekonstrukcí stavby).			

SC 4.1	Opatření CLLD 3 INFRASTRUKTURA A PRO VZDĚLÁVÁNÍ A CELOŽIVOTNÍ UČENÍ	OP IROP	4	9d	4.1	5 00 00	Počet podpořených vzdělávacích zařízení	Zařízení	výstup	0	31.12.2014	5	31.12.2023	2	Milník a cílová hodnota byla stanovena na základě průzkumu v území a to především osobními schůzkami s žadateli a z databáze investičních priorit schválených v rámci projektu MAP. Předpokládáme podporu 5 zařízení: výstavbu jedné MŠ, opravu a vybudování odborných učeben nebo i samostatné bezbariérovosti – v souladu s MAP/KAP - pro dvě školská zařízení (nebo MŠ a ZŠ pod jedním IČO) a výstavbu, vybudování prostor pro jednu dětskou skupinu, rekonstrukci 1 celoživotní vzdělávání (viz dále ČŽV). Cena byla stanovena průzkumem trhu, kdy stavba jedné třídy MŠ pro 24 dětí bude stát 10 mil. korun, oprava a vybudování odborných učeben pro dvě školská zařízení včetně bezbariérovosti se bude pohybovat cca 2,5 mil korun za jedno, dětská skupina 1,7 mil. korun, 1 ČŽV rekonstrukce 1,7 mil. korun). Milník v roce 2018 podpořená stavba 1 třídy MŠ a 1 rekonstrukce odborných učeben a bezbariérovosti u jednoho školského zařízení resp. 1 IČO). Vzhledem k tomu, že v rámci strategie chceme podpořit 5 zařízení a předpokládáme, že dva projekty budou zahájeny začátkem roku 2018, tak včetně veškerých administrativních úkonů, zadávacích řízení apod. spojených s rekonstrukcí/stavbou zařízení předpokládáme, že milník (do 31. 12. 2018) naplníme v necelé polovině cílové hodnoty (stanovené k roku 2023) - tj. v počtu 2 podpořených zařízení do konce roku 2018 (někteří žadatelé mají již připravené projekty a čekají na výzvu MAS).
						5 00 01	Kapacita podporovaných zařízení péče o děti nebo vzdělávacích zařízení	Osoby	výstup	0	31.12.2014	2500	31.12.2023		

																investičních priorit v rámci MAP a tvoří ji tato zařízení: 1x MŠ (24 podp. osob), 1x dětská skupina (12 pod.osob), 2x školská zařízení nebo MŠ a ZŠ pod jedním IČO (2400 podp.osob proběhne vybudování odborných učeben, ale i bezbariérovost budovy), 1xČŽV – 64 podpořených osob, celkem 2500 podpořených osob
						5 00 20	Podíl tříletých dětí umístěných v předškolním zařízení	%	výsledek	77,3	31. 12. 2013	90,5	31. 12. 2023			MAS převzala hodnoty z úrovně Programového dokumentu IROP
						5 00 30	Podíl osob předčasně opouštějících vzdělávací systém	%	výsledek	5,4	31. 12. 2013	5,0	31. 12. 2023			MAS převzala hodnoty z úrovně Programového dokumentu IROP
						5 01 20	Počet osob využívajících zařízení péče o děti do 3 let	Osoby	výsledek	100	30.09.2016	112	31.12.2023			V rámci realizace strategie se vybuduje dostupnost předškolního zařízení pro děti do tří let pro 12 osob za pomoci vybudování infrastruktury pro jednu dětskou skupinu (započítán je jeden rodič), stanoveno kvalifikovaným odhadem. K 30.9.2016 bylo v území 5 zřizovatelů dětských skupin s počtem podpořených osob cca 100, (započítávan do MI je jeden rodič).

SC 5.3 5.6, 5.1	Opatření CLLD 4 KOMUNITA A SOCIÁLNÍ SLUŽBY	OP IROP	4	9d	4.1	5 54 01	Počet podpořených zázemí pro služby a sociální práci	Zázemí	výstup	0	31.12.2014	3	31.12.2023			V území budou podpořeny celkem 3 zázemí s tím, že půjde o zařízení komunitního typu s uživateli sociálních služeb s celkovou okamžitou kapacitou 20 osob (náklad na jednu osobu bude 193 tis, cenu MAS stanovila na základě průzkumu trhu a požadavků projektů kom. Center v území). 1 zázemí = 3,86 mil. Kč. Průměrnou cenu MAS stanovila na základě průzkumu trhu a vlastního šetření, zároveň se jedná o částku v místě a čase obvyklou. V území je předpoklad vybudování zázemí pro 3 kom.centra, která poskytnou i zázemí poskytovatelům terénních soc.služeb a nízkoprahové zařízení dětí a mládeže, tedy poskytovatele soc. služeb podle registrace dle zákona 108/2006 Sb. 193 000 Kč na jednu osobu, která bude využívat služby kom. Centra, kde jsou zároveň dostupné soc. služby registrované podle zákona 108/2006 Sb..
						5 54 02	Počet poskytovaných druhů sociálních služeb	Služby	výstup	0	31.12.2014	3	31.12.2023			Dle strategie CLLD v území chybí kapacity terénních soc.služby a odlehčovacích služeb pro zdravotně postižené a služby pro neorganizovanou mládež, předpoklad je po konzultaci s územím a na základě vlastního šetření MAS v obcích regionu, že v rámci vybudování kom.center bude poskytnuto zázemí poskytovatelům soc.služeb registrovaný podle zákona 108/2006 Sb.
						6 75 10	Kapacita služeb a sociální práce	Klienti	výsledek	30	31.12.2014	90	31.12.2023			Kapacita stávajících kom.center je 30 osob (20 Brandýs n/Labem, 10 Čelákovice Rouda), budoucí kapacita bude 90 – max. okamžitá kapacita zařízení kom.center včetně zázemí pro soc.práci. okam.kapacita jednoho nového kom.centra bude 20 osob (plánujeme podpořit tři kom.centra, tedy celkem navýšíme kapacitu o 60 osob). Dle strategie CLLD v území chybí kapacity odlehčovací služby pro zdravotně postižené, služby pro neorganizovanou mládež a zázemí pro poskytovatele terénních sociálních služeb a zázemí pro sociální poradenství.

SC 2.2., 5.3, 5.8	Opatření CLLD 5 SOCIÁLNÍ	OP IROP	4	9d	4.1	1 00 00	Počet podniků pobírajících podporu	Podniky	výstup	0	31. 12. 2014	2	31. 12. 2023	0		Hodnoty vycházejí z šetření MAS v daném území. Cílová hodnota po ukončení realizace projektů je 2 podpořené sociální podniky, předpokládám na vytvoření jednoho MI 2 mil. korun, celkem 4 mil. korun. Milník v roce 2018-je nulový. Vzhledem k tomu, že v rámci strategie chceme podpořit 2 sociální podniky a
-------------------	--------------------------	---------	---	----	-----	---------	------------------------------------	---------	--------	---	--------------	---	--------------	---	--	--

	PODNIKÁ NÍ																	předpokládáme, že některý projekt bude zahájen v průběhu roku 2018, ale z důvodu velké časové náročnosti administrativní přípravy vyhlášení výzev, procesu schvalování projektů a jejich zasmulvnění a realizace nepředpokládáme ukončení realizace žádného z projektů včetně všech potřebných náležitostí do konce roku 2018.		
		1 01 02	Počet podniků pobírajících granty	Podniky	výstup	0	31. 12. 2014	2	31. 12. 2023										Hodnoty vycházejí z šetření MAS v daném území. Cílová hodnota po ukončení realizace projektů je 2 podpořené sociální podniky, předpokládám na vytvoření jednoho MI 2 mil. korun, celkem 4 mil. korun. Průměrnou cenu MAS 2 mil. na jeden vytvořený soc. podnik stanovila na základě průzkumu trhu, jedná se o částku v místě a čase obvyklou.	
		1 04 00	Zvýšení zaměstnanosti v podporovaných podnicích	FTE	výstup	0	31. 12. 2014	10	31. 12. 2023										Jedná se o vytvoření max. 10 pracovních míst na oba sociální podniky v souvislosti s financováním daných projektů. Náklady na 1 pracovní místo jsou 400 000,- Kč na 1 FTE (průměrnou cenu MAS stanovila na základě průzkumu trhu, jedná se o částku v místě a čase obvyklou).	
		1 01 05	Počet nových podniků, které dostávají podporu	Podniky	výstup	0	31. 12. 2014	2	31. 12. 2023										Hodnoty vycházejí z šetření MAS v daném území. Cílová hodnota po ukončení realizace projektů je 2 podpořené sociální podniky, předpokládáme na vytvoření jednoho MI 2 mil. korun. Průměrnou cenu MAS stanovila na základě průzkumu trhu, jedná se o částku v místě a čase obvyklou	
		1 03 00	Soukromé investice odpovídající veřejné podpoře podniků (granty)	EUR	výstup	0	31. 12. 2014	7272,72	31. 12. 2023											Předpokládáme, že do roku 2018 vznikne infrastruktura pro dva sociální podniky. Výpočet MI 1 03 00 = 4 000 000 Kč*0,05 děleno 27,5 Kč/euro přepočít dle tabulky MI doporučení IROP cílová hodnota MI je 7 272,72.
		1 04 03	Zvýšení zaměstnanosti v podporovaných podnicích se zaměřením na znevýhodněné skupiny	FTE	výstup	0	31. 12. 2014	3	31. 12. 2023											3 úvazky pro znevýhodněné osoby, každý podnik zaměstná min. 30% zaměstnanců znevýhodněných na trhu práce. 400.000,- Kč jsou průměrné náklady na vytvoření jednoho plného pracovního úvazku (FTE) jedná se o částku v místě a čase obvyklou.
		1 04 11	Míra nezaměstnanosti osob s nejnižším vzděláním	%	výsledek	28,5	31. 12. 2012	22	31. 12. 2023											MAS převzala hodnoty z úrovně Programového dokumentu IROP

SC 5.1, 5.2, 5.3, 5.6	CLLD6	OP ZAM	2	3	2.3.1	6 70 01	Kapacita podpořených služeb	Místa	výstup	0		40	31. 12. 2023					Hodnota byla stanovena na základě požadavků strategie CLLD a znalosti území – kvalifikovaný odhad MAS. Jedná se o okamžitou kapacitu provozu jednoho komunitního centra (20 osob) x 2 kom. Centra = 40 osob. . Alokace na jeden projekt provozu kom. centra na tři roky 2 037 500,- Kč koordinátor mzda 32500/měsíc vč. odvodů x 36 měsíců = 1 170 000,- Kč, pomůcky a vybavení pro CS a provoz 190 000,- Kč, lektorské služby a vybavení DPČ cca 30 hod.měsíčně x 250,- Kč hod. sazba = 270 000,- Kč celkem 1 630 000,- Kč + NN 25% 407 500= 2 037 500,- Kč včetně NN. Celkem 4 075 000,- Kč na dva projekty.
						6 00 00	Celkový počet účastníků	Účastníci	výstup	0		40	31. 12. 2023					Hodnota byla stanovena na základě požadavků strategie CLLD a znalosti území, vlastním šetřením MAS – potenciaálními žadateli jsou město Brandýs nad Labem – Stará Boleslav, RC Rouda Čelákovice, komunitní centrum Záruby a městys Nehvizdy. Z důvodu nedostatečné alokace předpokládáme podpořit provoz dvou kom.centra (ale potřeby území jsou na

															provoz 3 - 4 kom.center se zázemím pro poskytovatele soc.služeb).
						5 51 02	Počet podpořených komunitních center	Zařízení	výstup	0	2014	2	31. 12. 2023	Hodnota byla stanovena na základě požadavků strategie CLLD a znalosti území – potencionálními žadateli jsou město Brandýs nad Labem – Stará Boleslav, RC Routa Čelákovice, komunitní centrum Záryby a městyš Nehvizdy. Z důvodu nedostatečné alokace předpokládáme podpořit provoz dvou kom.centra (ale potřeby území jsou na provoz 3 - 4 kom.center).	
						6 70 10	Využívání podpořených služeb	Osoby	výsledek	0	31. 12. 2014	40	31. 12. 2023	Hodnota byla stanovena na základě požadavků strategie CLLD a znalosti území – kvalifikovaný odhad MAS. Kapacita dvou komunitních center se zázemím pro poskytovatele soc.služeb.	
						6 73 10	Bývalí účastníci projektů, u nichž intervence formou sociální práce naplnila svůj účel	Osoby	výsledek	0	31. 12. 2014	15	31. 12. 2023	Hodnota byla stanovena na základě požadavků strategie CLLD a znalosti území - kvalifikovaný odhad MAS. Počet osob, u kterých poskytované registrované soc.služby splnily svůj účel (sociální poradenství a terénní soc.služby, které budou mít zázemí v rámci provozu kom.center).	
SC 6.4., 2.2	CLLD 7	OP ZAM	2	3	2.3.1	6 32 00	Znevýhodnění účastníci zaměstnaní 6 měsíců po ukončení své účasti včetně OSVČ**	Projekty	výsledek	0	31. 12. 2014	1	31. 12. 2023	Hodnota byla stanovena na základě požadavků strategie CLLD a znalosti území – kvalifikovaný odhad MAS. Ml 1 osoba z CS zaměstnána v rámci provozu soc.podniku	
						1 02 11	Počet sociálních podniků vzniklých díky podpoře, které fungují i po ukončení podpory	Organizace	výsledek	0	31. 12. 2014	1	31. 12. 2023	Hodnota byla stanovena na základě požadavků strategie CLLD a znalosti území – potencionálními žadateli jsou Ateliér 6 tej smysl, Ekolandia Čelákovice, Pražírna káý Fair traid (rozšíření soc.podniku), . Předpokládáme podpoření jednoho soc.podniku částka na realizace projektu na dva roky 2 740 000,- Kč včetně NN (výpočet koordinátor CS 1 úv. 25000 v,- Kč včetně odvodů 33 600,- Kč za 24 měsíců 806 400,- Kč, koordinace CS včetně školení CS, pronájem prostor pro provoz SP 6000,- Kč x 24 = 144 000,- Kč, vybavení soc.podniku 148 160,- Kč, zaměstnání zaměstnance z CS 22 780 1 celý úv. Vč. odvodů x 2 zaměstnanci po dobu 24 měsíců 1 093 440,- Kč /jeden projekt na soc.podnik bez NN 2 192 000,- Kč vč. NN (548 000,- Kč) celkem 2 740 000,- Kč	
						1 02 13	Počet sociálních podniků vzniklých díky podpoře	Organizace	výsledek	0		1	31. 12. 2023	Hodnota byla stanovena na základě požadavků strategie CLLD a znalosti území – kvalifikovaný odhad MAS (v území je 6 potenciálních žadatelů). Předpokládáme podpoření jednoho soc. podniku částka na realizace projektu na dva roky 2 740 000,- Kč	
						6 00 00	Celkový počet účastníků	Účastníci	výstup	0		2	31. 12. 2023	Hodnota byla stanovena na základě požadavků strategie CLLD a znalosti území – kvalifikovaný odhad MAS. Pět zaměstnanců jednoho soc.podniku, přičemž min. 30% je z CS, tedy 2 osoby	
						6 26 00	Účastníci, kteří získali kvalifikaci po ukončení své účasti	Osoby	Výsledek	0	31. 12. 2014	2	31. 12. 2023	dvě osoby si v průběhu vzdělávání v rámci zaměstnání v soc.podniku zvýší kvalifikaci	

						6 27 00	účastníci zaměstnaní po ukončení své účasti, včetně OSVČ	Osoby	Výsledek	0	31. 12. 2014	2	31. 12. 2023		dvě osoby si v průběhu vzdělávání v rámci zaměstnání v soc.podniku zvýší kvalifikaci
						6 28 00	Znevýhodnění účastníci, kteří po ukončení své účasti hledají zaměstnání, jsou v procesu vzdělávání/ odborné přípravy, rozšiřují si kvalifikaci nebo jsou zaměstnaní, a to i OSVČ	Osoby	Výsledek	0	31. 12. 2014	2	31. 12. 2023		dvě osoby si v průběhu vzdělávání v rámci zaměstnání v soc.podniku zvýší kvalifikaci
						6 29 00	účastníci zaměstnaní 6 měsíců po ukončení své účasti, včetně OSVČ	Osoby	Výsledek	0	31. 12. 2014	2	31. 12. 2023		dvě osoby si v průběhu vzdělávání v rámci zaměstnání v soc.podniku zvýší kvalifikaci

SC 4.1, 4.3, 5.8	CLLD 8	OP ZAM				6 20 00	Počet projektů, které zcela nebo zčásti provádějí sociální partneři nebo nevládní organizace	Projekty	výstup	0		3	31. 12. 2023		Hodnota byla stanovena na základě požadavků strategie CLLD a znalosti území – kvalifikovaný odhad MAS. NNO realizátoři projektů na prorodinná opatření.
						6 00 00	Celkový počet účastníků	Účastníci	výstup	0	31. 12. 2014	300	31. 12. 2023		Hodnota byla stanovena na základě požadavků strategie CLLD a znalosti území – kvalifikovaný odhad MAS. V současné době probíhá v území cca 15 turnusů táborů v průběhu letních prázdnin nedotovaných a 10 dotovaných. Předpokládáme, že si část organizací podá žádost na příměstské tábory k nám. Při 10 turnusech příměstských táborů ročně s kapacitou tábora 25 dětí v jednom týdnu a realizací projektu školního klubu s kapacitou 30 dětí po dobu tří let - předpokládáme 840 rodičů, přičemž se započítává pouze jeden rodič. Rodiče se budou opakovat, proto je MI nastaven na 300 osob.
						6 26 00	Účastníci, kteří získali kvalifikaci po ukončení své účasti	Osoby	výsledek	0	31. 12. 2014	300	31. 12. 2023		Hodnota byla stanovena na základě požadavků strategie CLLD a znalosti území – kvalifikovaný odhad MAS. V současné době probíhá v území cca 15 turnusů táborů v průběhu letních prázdnin nedotovaných a 10 dotovaných. Předpokládáme, že si část organizací podá žádost na příměstské tábory k nám. Při 10 turnusech příměstských táborů ročně s kapacitou tábora 25 dětí v jednom týdnu a realizací projektu školního klubu s kapacitou 30 dětí po dobu tří let - předpokládáme 840 rodičů, přičemž se započítává pouze jeden rodič. Rodiče se budou opakovat, proto je MI nastaven na 300 osob.
						6 27 00	Účastníci zaměstnaní po ukončení své účasti, včetně OSVČ	Osoby	výsledek	0	31. 12. 2014	300	31. 12. 2023		Hodnota byla stanovena na základě požadavků strategie CLLD a znalosti území – kvalifikovaný odhad MAS. V současné době probíhá v území cca 15 turnusů táborů v průběhu letních prázdnin nedotovaných a 10 dotovaných. Předpokládáme, že si část organizací podá žádost na příměstské tábory k nám. Při 10 turnusech příměstských táborů ročně s kapacitou tábora 25 dětí v jednom týdnu a realizací projektu školního klubu s kapacitou 30 dětí po dobu tří let - předpokládáme 840 rodičů, přičemž se započítává pouze jeden rodič. Rodiče se budou opakovat, proto je MI nastaven na 300 osob.
						5 00 01	Kapacita podpořených zařízení péče o děti nebo vzdělávacích zařízení		výstup	0			55	31. 12. 2023	

								Osoby							122 560,- Kč, pronájem prostor pro klub 6000,- Kč x 36 měsíců = 216 000,- Kč, vybavení a animace 154 440,- Kč, pomůcky 60 000,- Kč, převody dětí na kroužky a ze ZŠ na DPP pečovatelky 120,- Kč/hodina x cca 55 hod. měsíc bez prázdnin x 30 měsíců projekt = 198 000,- Kč.  Další projekty předpokládáme na příměstské tábory, přičemž kapacita táborů je 10 týdnů/ročně pro 25 dětí. Celková kapacita MI Stanovení alokace – provoz tábora jeden týden bez NN 1900,- Kč (dle zkušenosti stávajících projektů Brandýského Matýska člena MAS) x 25 dětí = 47 500,- Kč x 10 turnusů v každém roce tři roky rámci alokace 1 425 000,- Kč. Celkem projekty bez NN 4 176 000 Kč + NN25% tedy 1 044 000= 5 220 000 alokace na opatření
					6 28 00	Znevýhodnění účastníci, kteří po ukončení své účasti hledají zaměstnání, jsou v procesu vzdělávání/ odborné přípravy, rozšiřují si kvalifikaci nebo jsou zaměstnaní, a to i OSVČ**	Osoby	výsledek	0	31. 12. 2014	6	31. 12. 2023		předpoklad počtu osob, kteří najdou zaměstnání po ukončení účasti v projektu	
						6 29 00	účastníci zaměstnaní 6 měsíců po ukončení své účasti, včetně OSVČ	Osoby	výsledek	0	31. 12. 2014	6	31. 12. 2023		předpoklad počtu osob, kteří najdou zaměstnání po ukončení účasti v projektu
SC 2.3	Fiche 9 PODPORA MÍSTNÍCH VÝROBKŮ	PRV	6.	6B	19.2.1	9 37 01	Počet podpořených zemědělských podniků/příjemců (0,4)	Podniky	výstup	0	31.12.2014	4	31.12.2023	2	Hodnota byla stanovena na základě požadavků strategie CLLD a znalosti území – kvalifikovaný odhad MAS.
						9 48 00	Pracovní místa vytvořená v rámci podpořených projektů (Leader) (R.24/T.23)	FTE	výsledek	0	31.12.2014	0,5	31.12.2023	0,25	Hodnota byla stanovena na základě požadavků strategie CLLD a znalosti území – kvalifikovaný odhad MAS.
SC -2.1	Fiche 10 Neproduktivní investice v lesích					9 27 02	Počet podpořených akcí/operací (0.3)	akce	výstup	0	31.12.2014	2	31.12.2023	1	Hodnota byla stanovena na základě požadavků strategie CLLD a znalosti území – kvalifikovaný odhad MAS.
						9 30 01	Celková (podpořená) plocha (0.5)	ha	výstup	0	31.12.2014	1	31.12.2023	0,5	Hodnota byla stanovena na základě požadavků strategie CLLD a znalosti území – kvalifikovaný odhad MAS, milník v r.2018 0,5
SC 2.4	Fiche 11 ZEMĚDĚLST VÍ	PRV	6.	6B	19.2.1	9 37 01	Počet podpořených zemědělských podniků/příjemců (0,4)	Podniky	výstup	0	31.12.2014	4	31.12.2023	0	Hodnota byla stanovena na základě požadavků strategie CLLD a znalosti území – kvalifikovaný odhad MAS, milník v r.2018 0.
						9 48 00	Pracovní místa vytvořená v rámci podpořených projektů (Leader) (R.24/T.23)	FTE	výsledek	0	31.12.2014	0,5	31.12.2023	0,25	Hodnota byla stanovena na základě požadavků strategie CLLD a znalosti území – kvalifikovaný odhad MAS, milník v r.2018 0,25.
	Fiche 12 NEZEMĚDĚL	PRV	6.	6B	19.2.1	9 37 01	Počet podpořených zemědělských podniků/příjemců (0,4)	Podniky	výstup	0	31.12.2014	7	31.12.2023	3	Hodnota byla stanovena na základě požadavků strategie CLLD a znalosti území – kvalifikovaný odhad MAS, milník v r.2018 3 .

SC 2.4	SKÉ PODNIKÁNÍ NA VENKOVĚ					9 48 00	Pracovní místa vytvořená v rámci podpořených projektů (Leader) (R.24/T.23)	FTE	výsledek	0	31.12.2014	1,5	31.12.2023	0,5	Hodnota byla stanovena na základě požadavků strategie CLLD a znalosti území – kvalifikovaný odhad MAS, milník v r.2018 0,5.
--------	-----------------------------------	--	--	--	--	---------	--	-----	----------	---	------------	-----	------------	-----	---

SC 6.6	Fiche 13 VODA V KRAJINĚ	PRV	6.	6B	19.2.1	9 30 01	Celková (podpořená) plocha (O.5)	ha	výstup	0	31.12.2014	0,5	31.12.2023	0	Hodnota byla stanovena na základě požadavků strategie CLLD a znalosti území – kvalifikovaný odhad MAS, milník v r.2018 0.
						9 37 01	Počet podpořených zemědělských podniků/příjemců (O.4)	podniky	výstup	0	31.12.2014	3	31.12.2023	0	Hodnota byla stanovena na základě požadavků strategie CLLD a znalosti území – kvalifikovaný odhad MAS, milník v r.2018 0.

SC 2.6	Fiche 14 PROJEKTY SPOLUPRÁCE	PRV	6.	6B	19.3.1	vlastní	Počet realizovaných projektů spolupráce	počet	výstup	0	31.12.2014	1	31.12.2023	0	Hodnota byla stanovena na základě požadavků strategie CLLD a znalosti území – kvalifikovaný odhad MAS, milník v r.2018 0.
						92 501	Celkové veřejné výdaje (O.1)	EUR	výstup	0	31.12.2014	21 671	31 .12. 2023	0	Hodnota stanovena přepočtem částky na projekty Spolupráce vydělenou kurzem 27,048 EUR výstup je 21 671, milník v r.2018 0

SC 6.1	Fiche 15 POLNÍ CESTY	PRV	6.	6B	19.2.1	9 37 01	Počet podpořených zemědělských podniků/příjemců (O.4)	podniky	výstup	0	31.12.2014	2	31 .12. 2023	1	Hodnota byla stanovena na základě požadavků strategie CLLD a znalosti území – kvalifikovaný odhad MAS, milník v r.2018 1.
--------	-------------------------	-----	----	----	--------	---------	---	---------	--------	---	------------	---	--------------	---	---

**h) financování podle ESI fondů**

Fond	Program	Příspěvek Unie (tis. Kč)	Národní veřejné zdroje(tis. Kč)	Podpora Celkové způsobilé výdaje (tis. Kč)
EFRR	IROP	54501,50	0,00	54501,50
	Celkem EFRR	54501,50	0,00	54501,50
ESF	OP Z	10234,00	987,00	11221,00
	Celkem OP Z	10234,00	987,00	11221,00
EZFRV	PRV	8237,31	4633,48	12870,79
	Celkem EZFRV	8237,31	4633,48	12870,79
Celkem	Celkem	72972,81	5 620,48	78593,29







g) Indikátory podle jednotlivých specifických cílů a opatření (příp. podopatření) SCLLD

Specifický cíl SCLLD	Opatření SCLLD	IDENTIFIKACE programu				Identifikace indikátorů				Hodnoty indikátorů					Odůvodnění, jakým způsobem byly hodnoty stanoveny
		Program	Prioritní osa / Priorita Unie	Investiční priorita / Prioritní oblast	Specifický cíl OP / Operace PRV	Kód NČI 2014+	Název indikátoru	Měrná jednotka	Typ indikátoru (výstup / výsledek)	Výchozí hodnota	Datum výchozí hodnoty	Cílová hodnota	Datum cílové hodnoty	Milník 31. 12. 2018 (je-li ŘO vyžadován)	
1.2.3 Podporovat drobné zemědělské producenty	PRV 01	PRV	6	6b	19.2.1	93701	Počet podpořených podniků/příjemců	podniky	výstup	0,0	31.12.2015	11,0	31.12.2023	3,0	Cílová hodnota indikátorů vychází z absorpční kapacity území (z projektových záměrů, dotazníkových šetření a setkání pracovních skupin).
						94800	Pracovní místa vytvořená v rámci podpořených projektů (Leader)	počet	výsledek	0,0	31.12.2015	2,0	31.12.2023	0,0	Cílová hodnota indikátorů vychází z absorpční kapacity území (z projektových záměrů, dotazníkových šetření a setkání pracovních skupin).
1.3.1 Zkvalitnit a doplnit základní infrastrukturu pro cestovní ruch vč. doprovodné	PRV 03	PRV	6	6b	19.2.1	93701	Počet podpořených podniků/příjemců	podniky	výstup	0,0	31.12.2015	10,0	31.12.2023	3,0	Cílová hodnota indikátorů vychází z absorpční kapacity území (z projektových záměrů, dotazníkových šetření a setkání pracovních skupin).
						94800	Pracovní místa vytvořená v rámci podpořených projektů (Leader)	počet	výsledek	0,0	31.12.2015	1,0	31.12.2023	0,0	Cílová hodnota indikátorů vychází z absorpční kapacity území (z projektových záměrů, dotazníkových šetření a setkání pracovních skupin).
1.3.3 Zvýšit průměrnou délku pobytu turistů v regionu, propojit památky v regionu dopravně, informačně, vybudovaným zázemím	PRV 04	PRV	6	6b	19.2.1	92702	Počet podpořených operací (akcí)	akce	výstup	0,0	31.12.2015	4,0	31.12.2023	1,0	Cílová hodnota indikátorů vychází z absorpční kapacity území (z projektových záměrů, dotazníkových šetření a setkání pracovních skupin).
						93001	Celková plocha (ha)	ha	výstup	0,0	31.12.2015	10,0	31.12.2023	2,0	Cílová hodnota indikátorů vychází z absorpční kapacity území (z projektových záměrů, dotazníkových šetření a setkání pracovních skupin).
1.3.8 Snížit počet chátrajících památek v regionu	IROP 01	IROP	4	9d	4.1	9 10 10	Počet návštěv kulturních památek a paměťových institucí zpřístupněných za vstupné	návštěvy/rok	výsledek	26553793,0	31.12.2013	27500000,0	31.12.2023	ne	MAS převzala hodnoty z Programového dokumentu IROP.
						9 05 01	Počet revitalizovaných památkových objektů	objekty	výstup	0,0	31.12.2015	1,0	31.12.2023	0,0	Podkladem pro stanovení cílové hodnoty indikátoru je šetření absorpční kapacity v území. Území MAS disponuje pouze dvěma způsobilými památkami (Pevnost Josef a Ratibořice). Na základě šetření absorpční kapacity se předpokládá účast jedné z nich. Dle informací od vlastníků památek se náklady na opravu památky pohybují v hodnotě cca 6 mil. Kč. Milník 2018 = 0. S ohledem na předpokládaný termín vyhlášení výzvy (jaro 2018) a délku následných kroků implementace, ať již na straně MAS, tak na straně příjemců (vyhlášení VŘ, příprava stavebních prací atd.) a následnou délku procesu realizace takových prací, nelze předpokládat jakékoli plnění indikátoru v roce 2018.
						9 10 05	Zvýšení očekávaného počtu návštěv podporovaných kulturních a přírodních památek a atrakcí	návštěvy/rok	výstup	0,0	31.12.2015	1000,0	31.12.2023	ne	Cílová hodnota 1000 návštěv za rok je ex ante odhad zvýšení počtu návštěv lokality v roce následujícím po roce ukončení projektu a vychází ze současných přibližných hodnot návštěvnosti řešených památek (založeného na počtu vydaných vstupenek) a odhadu posunu v návštěvnosti, k němuž může vlivem realizace projektů dojít. Jeden návštěvník přitom může být započítáván i vícekrát, a to v případě, že učiní více návštěv. Skupiny návštěvníků jsou započítávány dle počtu jejich členů. Pokud podělíme celkovou alokací na toto opatření programového rámce odhadovaným zvýšeným počtem, tak nám vyjde, že na každou 1 návštěvu za rok bude využito cca 6000 Kč.
2.1.6 Zajistit další rozvoj a základní podmínky pro fungování MAS, zintenzivnit spolupráci mezi jednotlivými členy MAS, spolupracovat na meziregionální i mezinárodní úrovni	PRV 05	PRV	6	6b	19.3.1	92501	Celkové veřejné výdaje (EUR)	EUR	výstup	0,0	31.12.2015	35523,0	31.12.2023	ne	Cílová hodnota indikátorů vychází z alokace stanovené MZE

2.3.5 Zajistit programy pro prevenci sociálně patologických jevů a osvětu pro vyšší bezpečnost občanů, spolupracovat se školami a neziskovými organizacemi	OPZ 01	ZAM	2	3	2.3.1	60000	Celkový počet účastníků	osoby	výstup	0,0	31.12.2015	135,0	31.12.2023	není ŘO vyžadován	Vzhledem ke stanovené alokaci na toto opatření, absorpční kapacitě a definici indikátoru byla stanovena cílová hodnota tohoto indikátoru. S ohledem na předpokládanou povahu předkládaných projektů a na místní podmínky byl proveden kvalifikovaný odhad na 1 účastníka, který je cca 40 tis. Kč. Celkový počet účastníků je stanoven na 135 osob jako celkový počet podpořených osob - ve smyslu počtu rodičů, kteří díky umístění svého dítěte mohou být v zaměstnání. V souladu s definicí indikátoru je každá osoba (rodič) započítána pouze jednou bez ohledu na to, kolik podpor (např. turnusů umístění svého dítěte) obdržela. V rámci zjišťování potřeb území MAS v oblasti podpory prarodinných opatření byly identifikovány především záměry na realizaci příměstských táborů a dále 1 na zařízení pro děti předškolního věku. Při stanovení očekávaných hodnot indikátorů se vycházelo především z parametrů předpokládaných projektů v oblasti příměstských táborů. Předpokládáme, projekty budou 2 - 3 leté a v jednotlivých letech se část dětí/podpořených rodičů obmění. 125 dětí na příměstské tábory a 10 dětí v dětské skupině.
						50001	Kapacita podporovaných zařízení péče o děti nebo vzdělávacích zařízení	osoby	výstup	0,0	31.12.2015	129,0	31.12.2023	není ŘO vyžadován	V rámci zjišťování potřeb území MAS v oblasti podpory prarodinných opatření byly identifikovány především záměry na realizaci příměstských táborů a dále 1 zařízení zaměřené na děti předškolního věku. Při stanovení očekávaných hodnot indikátoru se vycházelo především z parametrů předpokládaných projektů v oblasti příměstských táborů. Finální hodnota byla na stanovena MAS na základě předpokladu, že celková kapacita podpořených příměstských táborů bude 120 dětí a 9 dětí v zařízení předškolní péče. Tato hodnota vychází z odhadu absorpční kapacity a poptávky po tomto typu aktivit v území (především ve větších sídlech a jejich okolí). Kapacita táborů - předpokládáme konání 5 týdenní táborů na 6 místech v regionu po dobu 3 let s průměrnou kapacitou 20 dětí - náklad na týdenní tábor je 44 tis. na dítě 2950,- Kč. Finanční alokace na zařízení předškolního vzdělávání je 750 000 tis. , 5,250 mil. Kč na tábory, jednotková cena na předškolní zařízení je 80.000,-Kč, na příměstské tábory 43.000,-Kč.
						50100	Počet podpořených zařízení péče o děti předškolního věku	zařízení	výstup	0,0	31.12.2015	1,0	31.12.2023	není ŘO vyžadován	Vzhledem ke stanovené alokaci na toto opatření, absorpční kapacitě a definici indikátoru byla stanovena cílová hodnota tohoto indikátoru. MAS v tomto opatření v rámci projektů podporovaných ESF předpokládá podporu zařízení péče o děti, která bude zaměřena na děti předškolního věku i na žáky docházející do základní školy. S ohledem na povahu předpokládaných projektů tak MAS v rámci tohoto opatření očekává podporu pouze 1 zařízení, které bude výhradně zaměřeno na péči o děti předškolního věku.
						50110	Počet osob využívajících zařízení péče o děti předškolního věku	osoby	výsledek	0,0	31.12.2015	8,0	31.12.2023	není ŘO vyžadován	Vzhledem k předpokládané kapacitě Dětské skupiny 8 míst, počet osob využívající dětskou skupinu stanovujeme rovněž na 8 osob.
						50120	Počet osob využívajících zařízení péče o děti ve věku do 3 let	osoby	výsledek	0,0	31.12.2015	8,0	31.12.2023	není ŘO vyžadován	Vzhledem k předpokládané kapacitě Dětské skupiny 8 míst, počet osob využívající dětskou skupinu stanovujeme rovněž na 8 osob.
						62600	Účastníci, kteří získali kvalifikaci po ukončení své účasti	osoby	výsledek	0,0	31.12.2015	1,0	31.12.2023	není ŘO vyžadován	Vzhledem k alokaci, absorpční kapacitě území a definici indikátoru byla jeho hodnota stanovena hodnotou 1 - předpokládáme proškolení 1 osoby na pracovníka dětské skupiny.
						62700	Účastníci zaměstnaní po ukončení své účasti, včetně OSVČ	osoby	výsledek	0,0	31.12.2015	1,0	31.12.2023	není ŘO vyžadován	Vzhledem k alokaci, absorpční kapacitě území a definici indikátoru byla jeho hodnota stanovena hodnotou 1 - předpokládáme proškolení 1 osoby na pracovníka dětské skupiny.
						2.4.1 Vytvářet podmínky pro rozvoji sociálních služeb a	OPZ 02	ZAM	2	3	2.3.1	67001	Kapacita podpořených osob	osoby	výsledek
60000	Celkový počet účastníků	účastníci	výstup	0,0	31.12.2015							110,0	31.12.2023	ne	Cílová hodnota indikátoru a mílníku byla stanovena na základě průzkumu území s ohledem na absorpční kapacitu, alokovanou částku a průměrné ceny. Cílová hodnota tohoto indikátoru byla stanovena na 110 a to jako celkový součet předpokládaného počtu účastníků zjištěných projektů snížený na základě poměru finančních zdrojů alokovaných na toto opatření a sumy rozpočtů zjištěných projektů. Započítání jsou účastníci, kteří v těchto projektech budou mít vyšší podporu, než je bagatelní podpora (více jak 40 hodin za celou délku realizace projektu), přičemž půjde o osoby jednoznačně identifikované, u nichž jsou známé osobní údaje ve stanoveném rozsahu (klienti služeb, kteří nebudou anonymní, bude s nimi uzavřena smlouva). Z toho 25 účastníků bude z komunitního centra a 85 účastníků podpořených v rámci sociálních služeb. Tento kvalifikovaný odhad na 1 účastníka ve výši cca 80 tis. Kč (vychází z běžné praxe místních poskytovatelů služeb, přičemž zohledňuje standard financování služeb v Královéhradeckém a Pardubickém kraji).

rozvoj sociálních služeb a aktivit	074 04	43101	4	3	4.3.1.	55102	Počet podpořených komunitních center	Místa	výstup	0,0	31.12.2015	1,0	31.12.2023	není ŘO vyžadován	Při zjišťování absorpční kapacity území MAS v oblasti podpory sociálních služeb a sociálního začleňování byly identifikovány 2 až 3 projekty potenciálně naplňující definici veřejně přístupného zařízení, které vzniklo za účelem uskutečňování aktivit komunitní sociální práce s tím, že aktivity by měly přímou vazbu na sociální začleňování nebo prevenci sociálního vyloučení osob. Cílová hodnota indikátoru byla nastavena na 1 především na základě vztahu mezi předpokládanými rozpočty zjištěných projektů, finanční náročnost ostatních projektů (tj. jiných než komunitní centra) a celkové disponibilní alokace na toto opatření
						67010	Využívání podpořených služeb	osoby	výsledek	0,0	31.12.2015	1,0	31.12.2023	není ŘO vyžadován	Vzhledem ke stanovené alokaci na toto opatření, absorpční kapacitě a definici indikátoru byla stanovena cílová hodnota tohoto indikátoru. S ohledem na připravované projektové záměry a ve vztahu k preferenci dlouhodobějších projektů MAS očekává, že počet anonymních klientů či klientů nepřekračujících bagatelní podporu, kteří využijí podpořenou službu či program během trvání projektu, bude minimální. V rámci projektů bude kladen důraz na vhodnou a déle trvající podporu účastníků projektu s ohledem na efektivní řešení problematiky sociálního začleňování, a proto je cílová hodnota tohoto indikátoru stanovena na počtu 25.

						67315	Bývalý účastníci projektů v oblasti sociálních služeb, u nichž služba naplnila svůj účel	osoby	výsledek	0,0	31.12.2015	68,0	31.12.2023	není ŘO vyžadován	Vzhledem ke stanovené alokaci na toto opatření, absorpční kapacitě, definici indikátoru a stanovené cílové hodnotě u nadřazeného indikátoru 67310, byla stanovena cílová hodnota tohoto indikátoru. Prostřednictvím tohoto opatření budou preferovány projekty zaměřené na vhodnou a déle trvající podporu účastníků. Vzhledem k tomu, že předpokládaný celkový počet účastníků je 385 (nepočítání účastníci z komunitního centra), dá se očekávat, že alespoň 80% tedy 68 účastníků bude mít uzavřenou smlouvu o poskytování sociálních služeb.
						67310	Bývalý účastníci projektů, u nichž intervence formou sociální práce naplnila svůj účel	osoby	výsledek	0,0	31.12.2015	88,0	31.12.2023	není ŘO vyžadován	Vzhledem ke stanovené alokaci na toto opatření, absorpční kapacitě a definici indikátoru byla stanovena cílová hodnota tohoto indikátoru. Díky preferenci projektů zaměřených na podporu sociálních služeb s delší dobou realizace a s přihlédnutím k celkovému počtu účastníků (110) MAS očekává, že alespoň u 80% jednoznačně identifikovaných osob s podporou vyšší, než je bagatelní, intervence formou sociální práce naplní svůj účel.
2.4.3. Podporovat sociální začleňování v rámci celého regionu MAS	IROP 02	IROP	4	9d	4.1	6 75 10	Kapacita služeb a sociální práce	klienti	výsledek	518,0	31.12.2015	567,0	31.12.2023	ne	Výchozí hodnota stanovena na základě šetření v území, kdy byla zjišťována kapacita poskytovatelů sociálních služeb na území MAS. Při analýze potřeb území byly zmapovány 4 projekty zaměřené na investice do zázemí pro sociální služby a sociální práci a sociální začleňování. Jejich cílem je zlepšení kvality terénních služeb, zkvalitňování péče o klienty, zapojení komunity do veřejného života. Vzhledem ke stávajícím předpokladům ohledně financování podobných projektů přes MAS, k alternativním možnostem žadatelů i celkovým disponibilním zdrojům byl počet zázemí pro služby a sociální práce, které budou podpořeny, nastaven na 4, u nichž po investici dojde k celkovému navýšení kapacit jednotlivých zařízení o 49 osob = 1 x komunitní centrum s kapacitou 40 osob (bez služeb sociální práce dle zákona 108/2006 Sb) a 3 zařízení poskytující sociální služby dle zákona o 108/2006 Sb. 3 osoby/zařízení. Orientační průměrná jednotková cena za jednotku, tj. průměrné náklady na jedno podpořené zázemí dosahují 4 mil. Kč na komunitní centrum a 1 mil. za terénní/ambulantní služby (vychází z průzkumu cen v místě a čase obvyklých). Ve všech zařízeních jsou/budou poskytovány služby dle zákona č. 108/2006 Sb., o sociálních službách. Výchozí hodnota indikátoru byla stanovena na základě výstupu z šetření kapacit zařízení sociálních služeb území MAS. V rámci něj byly hodnoceny kapacity služeb a sociální práce dostupné občanům obcí na území místní akční skupiny. Budoucí hodnota byla stanovena jako kvalifikovaný odhad, který bere v úvahu očekávaný rozvoj tohoto segmentu v letech 2015 - 2023 vč. Zvyšování nabídky služeb a to včetně projektů realizovaných přes MAS ze zdrojů IROP. U většiny podpořených aktivit přes MAS půjde zřejmě o zlepšení kvality poskytovaných služeb. Počítáno 3 osoby na 3 podpořených zařízení.
						5 54 02	Počet poskytovaných druhů sociálních služeb	služba	výstup	0,0	31.12.2015	2,0	31.12.2023	ne	Uvedené hodnoty vychází z mapování struktury poskytovaných registrovaných (108/2006 Sb.) služeb, které jsou v souladu s principy komunitní péče a jsou poskytovány lokálními aktéry, předpokládáme podporu terénní sociální práce a chráněné dílny.
						55401	Počet podpořených zázemí pro služby a sociální práci	zázemí	výstup	0,0	31.12.2015	4,0	31.12.2023	ne	1x Komunitní centrum s okamžitou kapacitou 40 klientů předpokládané náklady projektu 4 mil Kč. 3x nákup objektů, zařízení a vybavení a stavební úpravy, které vytvoří podmínky pro kvalitní poskytování sociálních služeb s okamžitou kapacitou 1 klient/projekt, náklady 1 mil Kč/projekt
3.1.3 Zajistit bezpečnost dopravy	IROP 03	IROP	4	9d	4.1	7 51 20	Podíl veřejné osobní dopravy na celkových výkonech v osobní dopravě	%	výsledek	30,0	31.12.2011	35,0	31.12.2023	ne	MAS převzala hodnoty z Programového dokumentu IROP.
						75001	Počet realizací vedoucích ke zvýšení bezpečnosti dopravy	realizace	výstup	0,0	31.12.2015	10,0	31.12.2023	ne	Indikátor byl stanoven na základě sběru projektových záměrů a potřeb regionu. Průměrná cena na opatření, která vychází z plánovaných projektů je 1,5 mil Kč na realizaci. Jedná se o 8x rekonstrukce, modernizace a výstavba chodníků a 2x bezbariérových komunikací pro pěší k zastávkám veřejné hromadné dopravy.
3.1.5 Podporovat a rozvíjet nemotorizovanou dopravu	IROP 04	IROP	4	9d	4.1	7 63 10	Podíl cyklistiky na přepravních výkonech	%	výsledek	7,0	31.12.2011	10,0	31.12.2023	ne	MAS převzala hodnoty z Programového dokumentu IROP.
						7 61 00	Délka nově vybudovaných cyklostezek a cyklotras	km	výstup	0,0	31.12.2015	3,0	31.12.2023	ne	Nové cyklostezky s asfaltovým povrchem náklady na výstavbu 3,5 mil Kč/1 km. Ceny jsou stanoveny na základě porovnání cen z projektových záměrů sebraných v území a obdobných realizovaných projektů v regionu. Indikátor byl pak stanoven na základě alokované částky. Modernizace cyklostezek ani cyklotrasy nebudou realizovány.
4.1.2 Udržovat v dobrém stavu infrastrukturu pro vzdělávání	IROP 05	IROP	4	9d	4.1	5 00 30	Podíl osob předčasně opouštějících vzdělávací systém	%	výsledek	5,4	31.12.2013	5,0	31.12.2023	ne	MAS převzala hodnoty z Programového dokumentu IROP.
						5 00 01	Kapacita podporovaných zařízení péče o děti nebo vzdělávacích zařízení	osoby	výstup	0,0	31.12.2015	263,0	31.12.2023	ne	Plánovaná kapacita ZŠ - 195 (13x15); SŠ - 20 (1x20); neformální vzdělávání 48 (4x12). Vychází z šetření MAS v území a z průměrného počtu žáků na školách.
						5 00 00	Počet podpořených vzdělávacích zařízení	zařízení	výstup	0,0	31.12.2015	18,0	31.12.2023	2,0	13 x ZŠ, 1xSŠ a 4x neformální vzdělávání mládeže. Průměrné náklady jsou stanoveny na základě analýzy a porovnání cen projektových záměrů sebraných v území a jsou 1,0 mil Kč na projekt. Vzhledem k předpokládaným výzvám byl milník stanoven na hodnotu 2.
5.2.5 Zlepšit prostupnost	DPV 02	DPV	6	6h	10 2 1	93701	Počet podpořených podniků/příjemců	podniky	výstup	0,0	31.12.2015	6,0	31.12.2023	2,0	Cílová hodnota indikátorů vychází z absorpční kapacity území (z projektových záměrů, dotazníkových šetření a setkání pracovních skupin).

krajiny						94302	Celková délka lesních cest (km)	km	výsledek	0,0	31.12.2015	3,0	31.12.2023	0,0	Cílová hodnota indikátorů vychází z absorpční kapacity území (z projektových záměrů, dotazníkových šetření a setkání pracovních skupin).
---------	--	--	--	--	--	-------	---------------------------------	----	----------	-----	------------	-----	------------	-----	--

## h) Financování podle programů a ESI fondů za celé období předpoklá

Fond	Program	Příspěvek Unie (tis. Kč)	Národní spolufinancování (tis. Kč)
EFRR	IROP	56 649,00	0,00
	Celkem EFRR		
ESF	OP Z	12 574,90	2 219,10
	Celkem ESF		
EZFRV	PRV	15 824,02	5 274,68
	Celkem EZFRV		
Celkem	Celkem	85 047,92	7 493,78



## dané realizace

Podpora (tis. Kč)
56 649,00
14 794,00
21 098,70
92 541,70