



# STRAKONICKO - MÍSTO PRO ŽIVOT



## Strategie komunitně vedeného místního rozvoje MAS Strakonicko 2014 – 2020

### Analytická část



EVROPSKÁ UNIE  
EVROPSKÝ FOND PRO REGIONÁLNÍ ROZVOJ  
INVESTICE DO VAŠÍ BUDOUCNOSTI



MINISTERSTVO  
PRO MÍSTNÍ  
ROZVOJ ČR

## OBSAH

Úvod .....	5
<b>1 Území MAS .....</b>	<b>7</b>
1.1 Územní vymezení.....	7
1.2 Správní charakteristika území MAS .....	8
1.3 Základní informace o MAS .....	9
1.4 Popis fyzicko-geografických vlastností území.....	13
1.4.1 Geomorfologie.....	13
1.4.2 Geologie .....	14
1.4.3 Nerostné bohatství.....	14
1.4.4 Klima .....	15
1.4.5 Ovzduší.....	16
1.4.6 Hydrologie.....	16
1.4.6.1 Řeky.....	16
1.4.6.2 Potoky.....	17
1.4.6.3 Rybníky .....	17
1.4.6.4 Povodňová ohrožení .....	18
1.4.7 Vegetace a fauna.....	18
1.5 Životní prostředí.....	19
1.5.1 Současný stav životního prostředí .....	19
1.5.2 Význačné lokality v oblasti životního prostředí .....	21
1.5.2.1 Přírodní památky .....	21
1.5.2.2 Památné stromy .....	22
1.5.2.3 Přírodně krajinářské významné lokality .....	23
1.5.2.4 Přírodní studánky.....	24
1.6 Historie regionu a kulturní dědictví .....	26
1.6.1 Historie regionu .....	26
1.6.2 Specifika regionu – vnitřní potenciál území.....	27
1.6.3 Hmotné kulturní dědictví.....	28
1.6.3.1 Chráněné nemovité památky .....	28
1.6.3.2 Památky místního významu .....	29
1.6.4 Nehmotné kulturní dědictví.....	30
1.6.4.1 Lidové kulturní tradice .....	30
1.6.4.2 Hudební tradice regionu .....	30
1.6.4.3 Další významné tradice .....	31
1.6.4.4 Lidové řemeslo .....	31
<b>2 Sociálně-demografické údaje.....</b>	<b>33</b>
2.1 Obyvatelstvo.....	33
2.1.1 Demografický vývoj počtu obyvatel .....	33
2.1.2 Bydlení .....	37
2.1.3 Vzdělanost .....	39
2.1.4 Zaměstnanost.....	44
2.2 Zdravotní a sociální služby .....	48
2.2.1 Zdravotnictví .....	48
2.2.2 Sociální služby .....	50
2.3 Školství a vzdělávání .....	53
2.3.1 Historie školství.....	53
2.3.2 Současnost školství.....	54
2.3.3 Mimoškolní vzdělávání dětí a mládeže .....	57
2.3.4 Celoživotní vzdělávání dospělých.....	57
2.3.4.1 Virtuální univerzita třetího věku.....	60
2.4 Společenský život.....	61

2.4.1	Místní zájmové spolky a jejich aktivity .....	61
2.4.2	Spolky s celostátním zastřešením .....	62
2.4.3	Místní zájmové spolky .....	66
2.4.4	Kulturní infrastruktura .....	69
2.4.5	Sportovní infrastruktura .....	72
<b>3</b>	<b>Vybavenost, životní podmínky, odpady .....</b>	<b>73</b>
<b>3.1</b>	<b>Vybavenost regionu a životní podmínky .....</b>	<b>73</b>
3.1.1	Zásobování vodou .....	73
3.1.2	Kanalizační síť .....	74
3.1.3	Zásobování energií .....	75
3.1.4	Veřejný rozhlas .....	75
3.1.5	Obchodní síť a služby .....	76
3.1.6	Institucionální kapacita .....	78
3.1.7	Odpadové hospodářství .....	82
3.1.7.1	Separace odpadu .....	82
3.1.7.2	Likvidace odpadu .....	83
<b>3.2</b>	<b>Doprava .....</b>	<b>88</b>
3.2.1	Síť pozemních komunikací .....	88
3.2.2	Hraniční propustnost .....	91
3.2.3	Místní komunikace .....	91
3.2.4	Vytížení a bezpečnost pozemních komunikací .....	92
3.2.5	Železniční doprava .....	93
3.2.6	Letecká doprava .....	95
3.2.7	Vodní doprava .....	95
3.2.8	Osobní hromadná doprava .....	95
3.2.9	Nemotorová doprava, cyklodoprava .....	96
3.2.10	Dojíždění .....	97
<b>4</b>	<b>Ekonomický potenciál území .....</b>	<b>99</b>
<b>4.1</b>	<b>Zemědělské podnikání .....</b>	<b>99</b>
4.1.1	Půda .....	99
4.1.2	Zemědělství .....	101
4.1.3	Lesnictví .....	106
4.1.4	Doplňkové zemědělství .....	107
4.1.4.1	Ovocnářství a zelinářství .....	107
4.1.4.2	Včelařství .....	107
<b>4.2</b>	<b>Nezemědělské podnikání .....</b>	<b>109</b>
4.2.1	Těžba a dobývání .....	109
4.2.2	Podnikatelské aktivity .....	109
4.2.3	Průmysl .....	111
4.2.4	Celkové zhodnocení .....	112
<b>4.3</b>	<b>Cestovní ruch .....</b>	<b>112</b>
4.3.1	Destinační management Prácheňsko a Pošumaví, z.s. ....	112
4.3.2	Trendy v cestovním ruchu .....	113
4.3.3	Příležitosti regionu pro cestovní ruch .....	113
4.3.3.1	Vodácká turistika .....	113
4.3.3.2	Cykloturistika .....	114
4.3.3.3	Pěší turistika .....	115
4.3.3.4	Agroturistika .....	116
4.3.3.5	Aktivní rekreace .....	117
4.3.3.6	Kulturní zážitky .....	117
4.3.4	Turistické zajímavosti .....	117
4.3.4.1	Kulturní památky .....	117
4.3.4.2	Technické zvláštnosti současnosti .....	118
4.3.4.3	Muzea .....	119

---

4.3.4.4	Zajímavé turistické atraktivity .....	120
4.3.5	Ubytovací kapacity .....	121
4.3.5.1	Hotely, penziony a jiné ubytovací kapacity .....	121
4.3.5.2	Kempy a ubytování v soukromí .....	123
<b>4.4</b>	<b>SWOT ANALÝZY .....</b>	<b>126</b>
4.4.1	SWOT analýza „Fyzicko-geografické vlastnosti území a životní prostředí“ .....	126
4.4.2	SWOT analýza „Historie a kulturní dědictví“ .....	127
4.4.3	SWOT analýza „Obyvatelstvo“ .....	128
4.4.4	SWOT analýza „Zdravotní a sociální služby“ .....	128
4.4.5	SWOT analýza „Školství a vzdělávání“ .....	129
4.4.6	SWOT analýza „Společenský život, kultura a sport“ .....	130
4.4.7	SWOT analýza „Vybavenost regionu a životní podmínky“ .....	130
4.4.8	SWOT analýza „Doprava“ .....	131
4.4.9	SWOT analýza „Zemědělské a nezemědělské podnikání“ .....	132
4.4.10	SWOT analýza „Cestovní ruch“ .....	133
4.4.11	Souhrnná SWOT analýza .....	134
4.4.12	Celkové zhodnocení .....	137
<b>5</b>	<b>Analýza potřeb území MAS .....</b>	<b>138</b>
5.1	Potřeby obyvatel – anketa .....	138
5.2	Potřeby obyvatel - regionální dotazník .....	140
5.3	Potřeby – studující mládež .....	143
5.4	Průzkum potřeb v obcích .....	146
5.5	Výsledky zhodnocení katalogů projektů .....	147
5.5.1	Zemědělci .....	147
5.5.2	Podnikatelé mimo zemědělství .....	147
5.5.3	Základní školy a MŠ .....	148
5.5.4	Církevní farnosti .....	148
5.5.5	Neziskové organizace .....	148
5.6	Problémová analýza potřeb .....	148
5.6.1	Zdroje .....	148
5.6.2	Vizualizace propojenosti analytické a strategické části SCLLD .....	149

---

## ÚVOD

SCLLD MAS Strakonicko byla zpracovávána pouze s využitím vlastních lidských zdrojů, na jejím zpracování se nepodílela žádná externí zpracovatelská agentura.

Pro zpracování strategie byl vytvořen pracovní tým ve složení:

<b>Statutár MAS</b>	
PhDr. Ivana Říhová	předsedkyně MAS
<b>Kancelář MAS</b>	
Ing. Mgr. Jiřina Karasová	vedoucí zaměstnanec pro realizaci SCLLD
Ing. Věra Dědíková	manažerka pro SCLLD
Ing. Ludmila Stieglerová	pracovnice MAS
Ing. Iveta Švelchová	pracovnice MAS
Ing. Věra Kubešová	pracovnice MAS
Ing. Václav Ouška	manažer

Na zpracování strategie se podíleli ve spolupráci s pracovním týmem další spolupracovníci:

- Předsedové a členové pracovních skupin (viz. příloha 3 a)
- Tým odborných poradců, který poskytoval expertní poradenství (viz. příloha 3 a)
- Studenti

### Strategie byla zpracovávána v postupných krocích:

#### 1) Analytická část

- Získávání dat z veřejně přístupných databází
- Zveřejnění přípravy strategie a možnosti zapojení veřejnosti (web MAS a místní média)
- Anketní a dotazníkové šetření
- Vlastní průzkum
- Zpracování získaných informací
- Hodnocení a vypracování SWOT analýz

#### 2) Strategická část

- Stanovení mise
- Stanovení vize
- Stanovení klíčových oblastí rozvoje území
- Příprava základní osy strategie (strategické cíle, specifické cíle, opatření a aktivity)
- Vyhledávání zdrojů financování
- Příprava akčního plánu a tvorba programových rámců
- Specifikace do Fichí PRV, Opatření IROP a Opatření OPZ

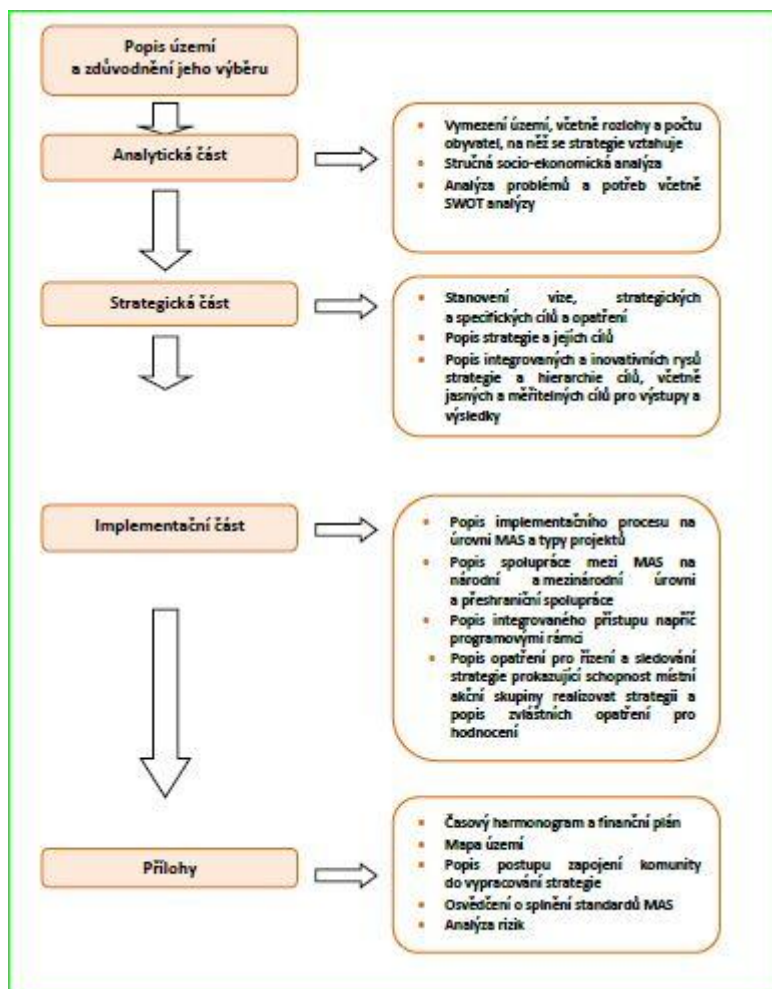
#### 3) Implementační část

- Stanovení základních postupů implementace SCLLD
- Popis procesů (výzva, příjem žádostí, hodnocení a výběr žádostí, administrace žádostí)
- Vypracování procesních schémat pro PRV, IROP a OPZ
- Popis podmínek realizace a administrativních činností

#### 4) Příprava příloh

Při zpracování strategie MAS respektovala „Metodický pokyn pro využití integrovaných nástrojů v programovém období 2014–2020“. Strategie CLLD 2014 – 2020 „*Strakonicko – místo pro život*“ tak obsahuje všechny závazné části dle MPIN.

### Závazné části strategie CLLD

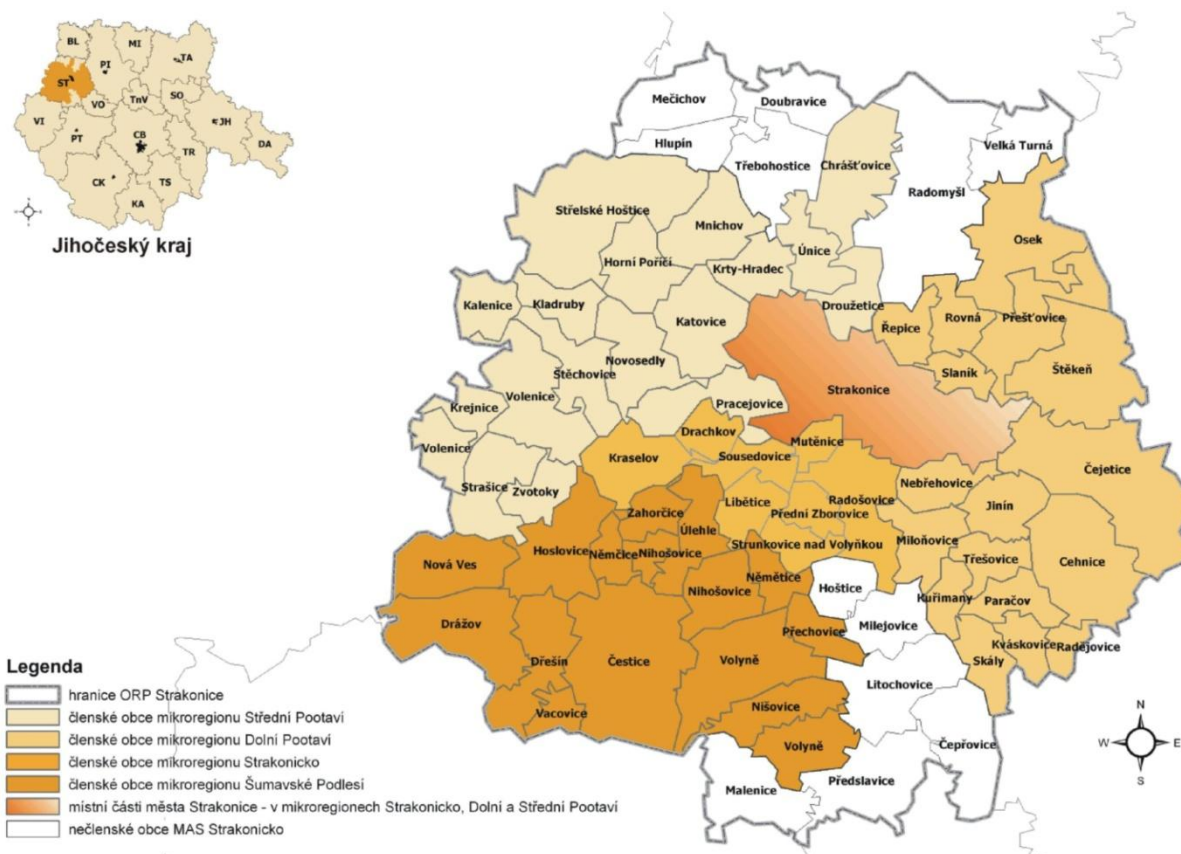


*MAS Strakonicko děkuje všem pracovníkům, expertům, starostům obcí z území MAS, dobrovolníkům a široké veřejnosti za účast na přípravě SCLLD.*

# 1 Území MAS

## 1.1 Územní vymezení

Obrázek č. 1: mapa území MAS a jeho poloha v rámci Jihočeského kraje



Zdroj: MAS Strakonicko

Území MAS Strakonicko je tvořeno Svazkem obcí středního Pootaví, Svazkem obcí Strakonicka, Svazkem obcí dolního Pootaví a Svazkem obcí šumavského Podlesí, celkem o společné výměře cca 458 km<sup>2</sup> a cca 41 242 obyvatelích (oba údaje k 31. 12. 2014).

Území MAS Strakonicko nebylo vytvářeno umělým způsobem, vzniklo naprosto přirozeně na základě zájmu čtyř svazků obcí o vzájemnou spolupráci metodou LEADER. Z jejich podnětu byla následně založena MAS. Její prvotní 15 člennou členskou základnu tvořili při založení členové Řídicího výboru pro rozvoj Strakonicka (který v té době pracoval v území již dva roky komunitním způsobem a respektoval paritní složení ze tří sektorů tak, jak bylo později povinné pro metodu LEADER) a statutární zástupci všech čtyř svazků obcí. Do práce metodou LEADER byly tak od počátku zapojeny všechny členské obce a města svazků, jejichž katastrální území vymezuje dnešní území MAS. Tvoří tak kompaktní území, jehož jednotlivé části mezi sebou spolupracovaly od roku 1999, tedy 5 let před založením MAS. Z tohoto důvodu byl přechod celého území na spolupráci formou LEADER přirozený, plynulý a završil předchozí spolupráci. V žádném případě území nebylo vybíráno dle nějakých kritérií, ale vzniklo spontánně jako výsledek dlouhodobé spolupráce.

## 1.2 Správní charakteristika území MAS

Obrázek č. 2: Zakreslení území MAS do fyzické mapy



Prostřednictvím členství čtyř mikroregionů (DSO) v MAS je zapojeno do zájmového území MAS 53 obcí, 2 městyse a dvě města. Specifikem území je výrazné správní centrum – Strakonice (ORP, Okres) a kolem něj velké množství malých obcí, které jsou všechny součástí ORP Strakonice a patří k okresu Strakonice. Toto složení zájmového území MAS definuje již předem jeho správní charakter, společenské klima, investiční podmínky, finanční možnosti obcí a sociální podmínky obyvatel, které se odráží i ve spolupráci s MAS.

Zdroj: Grafika Kolář

### a) Charakteristika obcí

Tabulka č. 1: Velikost obcí podle počtu obyvatel

Počet obyvatel	1 - 100	101 - 300	301 - 500	501 - 1000	1001 – 5 000	nad 5 000
Počet obcí	13	28	6	7	2	1
% obcí z celkového počtu cca	22,94	50	13	14	0,04	0,02

Zdroj: vlastní

Zhruba 73 % všech obcí na území MAS je menších, než 300 obyvatel. Jedná se tedy o obce většinou s nízkými příjmy, které mají často problémy s předfinancováním velkých projektů. Proto je pro ně vhodnější realizovat menší projekty a častěji.

Tabulka č. 2: Počet sídel v obcích MAS

	celkový počet sídel obcí	
Počet obcí pouze s jedním sídlem (MČ)	30	30
Počet obcí s více sídly (MČ)	27	98
<b>Celkový počet sídel v území MAS</b>		<b>128</b>

Zdroj: vlastní

Počet 128 sídel v 57 obcích zájmového území MAS ukazuje na poměrně velkou rozdrobenost území. Téměř polovina obcí v území MAS (27) v sobě zahrnuje další sídla. Tato sídla jsou většinou bývalými vesnicemi, kde klesl počet obyvatel natolik, že nemají vlastní samosprávu a jsou sloučeny s dalšími. Charakteristické pro takové území je, že se prodražují investice do infrastruktury, protože jsou příliš dlouhé sítě.

### b) Charakteristika samosprávy

Malé obce disponují menšími příjmy, a proto šetří na své správě. Většina obcí (75 %) nemá uvolněné představitele, to znamená, že starosta a místostarosta (87 %) vykonávají své funkce až po výkonu jiného zaměstnání, které je živí. Je pro ně svízelná přebujelá administrativa, nepřehledná legislativa a postupná obnova centralizace úřadů (i bank určených k příjmu dotací) do krajských měst, kde mohou obecní problémy vyřizovat



pouze o své dovolené. MAS tuto situaci musí brát v úvahu a časově obcím vycházet vstříc na základě předchozí domluvy.

**Tabulka č. 3: Přehled uvolněných funkcí představitelů v obcích MAS**

Počet obcí s neuvolněnými představiteli	43	cca 75 %
Počet obcí s jedním uvolněným představitelem	13	cca 25 %
Počet obcí se dvěma uvolněnými představiteli	1	
Počet obcí s více než dvěma uvolněnými představiteli	0	0
Celkový počet všech představitelů obcí	114	100 %
Celkový počet neuvolněných představitelů	99	87 %
Celkový počet uvolněných zastupitelů	15	13 %

Zdroj: vlastní

### c) Rozvojové dokumenty na území MAS

#### ➤ 4 plány rozvoje svazků obcí

\*57 obcí a měst z území MAS je rozděleno do čtyř svazků obcí podle své polohy. Všechny tyto svazky mají zpracovaný plán rozvoje.

#### ➤ jednotlivé strategické dokumenty obcí

- vlastní strategie rozvoje obcí různého rozsahu podle velikosti obce;
- územně plánovací dokumentace - 55 obcí má již pořízený územní plán. Poslední dvě na svém územním plánu pracují.

#### ➤ společné strategické dokumenty území

- Plán komunitních služeb (ORP Strakonice);
- Rozvojová a marketingová strategie Regionální značky Prácheňsko (zpracovala MAS);
- Studie rozvoje cestovního ruchu Prácheňska (zpracovala MAS);
- Rozpracovaný Místní akční plán vzdělávání (pro ORP Strakonice zpracovává místní akční skupina MAS Strakonicko).

## 1.3 Základní informace o MAS

Místní akční skupina MAS Strakonicko byla založena v březnu roku 2004 jako občanské sdružení, od 1. 1. 2014 je podle nového občanského zákoníku spolkem. Její základní činnost a organizační záležitosti jsou definovány ve stanovách.

### Identifikační údaje:

Název MAS: MAS Strakonicko, z.s.

IČ: 266 60 121

Standardizace MAS: splněna, osvědčená vydáno 3. 12. 2015

Sídlo MAS: Palackého náměstí 1090, 386 01 Strakonice

### Zapojení MAS

#### Členství:

NS MAS ČR (po založení s pořadovým číslem 1)

KS NS MAS ČR Jihočeského kraje

Celostátní síť pro venkov – Jihočeský kraj

Asociace regionálních značek

Místní Agenda 21

#### Partnerství

Ekonomická fakulta Jihočeské univerzity

Spolek pro obnovu venkova Jihočeského kraje

Sdružení podnikatelů a živnostníků ČR

Zahraniční spolupráce

**Slovensko** (MAS Vršatec, Agroeduka)

**Nizozemí** (Stichting Streekeigen Producten Nederland)

**Finsko** (LAG Joutsenten Reitty ry )

**Polsko** (Stowarzyszenie Lokalna Grupa Działania i Lokalna Grupa Rybacka „Partnerstwo dla Doliny Baryczy“)

**Rakousko** (LAG Mühlviertler Alm, Haag am Hausruck, Hirschbach, Dana Ployer -Bad Leonfelden)

**Německo** (Karl- Klostermann-Verein)

**Organizační složení:**

Nejvyšším orgánem MAS je **Valná hromada**

Výkonným, rozhodovacím a programovým orgánem je **Rada MAS** (plní funkci Programového výboru)

Statutárním orgánem spolku je **předseda**

Výběrovým orgánem je **Výběrová komise**

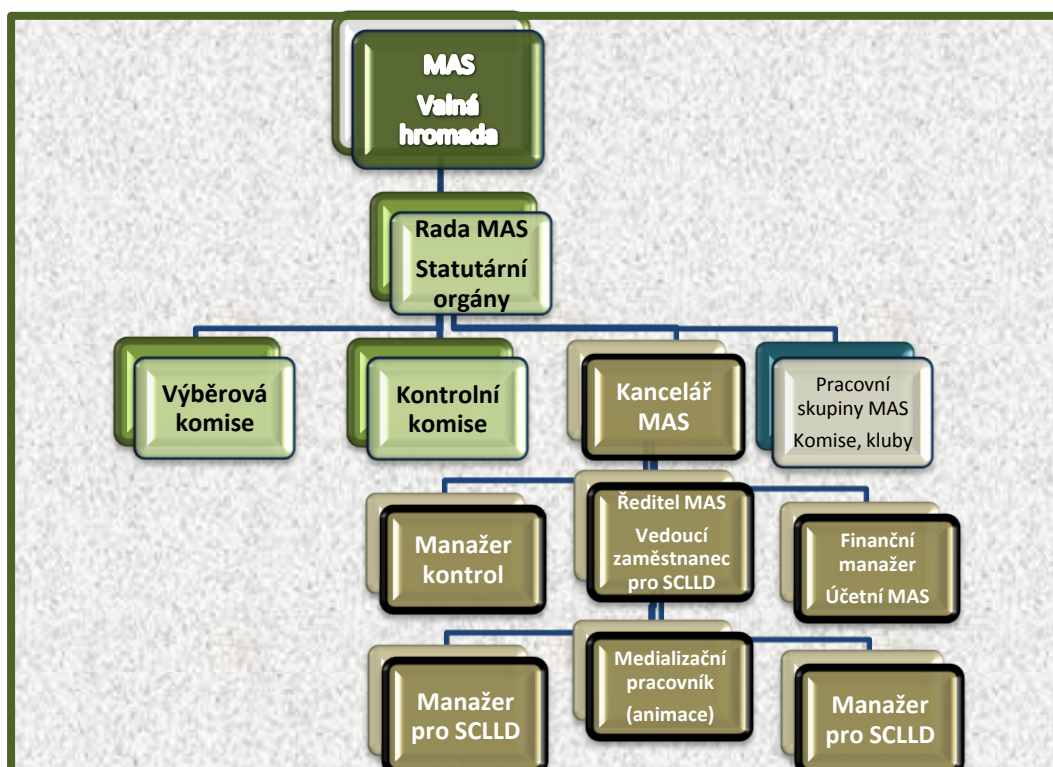
Kontrolním orgánem je **Kontrolní komise** (plní zároveň funkci Monitorovacího výboru v rámci SCLLD).

**Kompetence těchto orgánů upravují „Stanovy spolku MAS Strakonicko, z.s.“, způsob jejich jednání je dán jednacím řádem.**

Rada MAS může ustanovit na podporu plnění některých úkolů pracovní skupiny, komise nebo kluby s určitým tematickým zaměřením.

Obrázek č. 3: Organizační diagram

**ORGANIZAČNÍ DIAGRAM MAS Strakonicko, z.s.**



### Kancelář MAS

Kancelář je zřízena k realizaci činností MAS. Je tvořena ředitelem v pracovně právním vztahu a dalšími zaměstnanci (viz organizační diagram MAS). Všichni dohromady tvoří pracovní tým MAS.

Ředitel je zároveň vedoucím zaměstnancem pro realizaci SCLLD. Řídí administraci všech OP realizovaných MAS a odpovídá za evidenci a archivaci dokumentů s tím souvisejících.

### Sektorové složení MAS Strakonicko:

Složení členské základny u MAS musí respektovat paritní zastoupení veřejného, podnikatelského a neziskového sektoru. Žádný z těchto sektorů nesmí mít více než 49 % hlasovacích práv.

Místní akční skupina Strakonicko má v současné době 40 členů, 8 členů je z veřejné správy, 19 členů je z neziskového sektoru a 13 z podnikatelského sektoru (z toho 4 zemědělské a 9 nezemědělských subjektů).

*\*Podrobnější popis viz Implementační část SCLLD.*

### Zkušenosti MAS:

#### Období 2004 - 2007

V tomto období se Místní akční skupina LAG Strakonicko účastnila ve třech programech založených na principu LEADER.

**1) 2004 – 2005 LEADER + / investiční záměr c) - osvojování schopností** - projekt na zpracování Strategické analýzy území Strakonicka (pro potřeby vypracování SPL);

**2) 2005 - LEADER ČR – „Strakonicko jako obrázek“** - z plánu L-ČR bylo zrealizováno 5 následujících projektů

- **Rekonstrukce kapliček v Dřešínku a Dřešíně** – kaple v obou částech obce byly po realizaci oprav znovu vysvěceny Paterem Martinem Františkem Víchem, nositelem Řádu TGM.
- **Zámek č.p.1 Střelské Hoštice - Muzeum řeky Otavy a voroplavby**, které vzniklo rekonstrukcí jednoho křídla střelskohoštického zámku opuštěného armádou. Za tento projekt obec získala cenu hejtmána Jihočeského kraje za udržení kulturního dědictví.
- **Zalesňování původními dřevinami – založení lesní školky** - projekt vytvořil hned v počátku dvě pracovní místa, školka je v provozu dosud a má záměr na rozšíření.
- **Stavební úpravy parteru a přírodní scéna Zámek Čestice** - realizace projektu významně podtrhla příležitost Podlesí pro cestovní ruch. Pořádá se zde Mezinárodní folklorní festival Šumava a další akce pořádané městysem Čestice, neziskovými organizacemi nebo podnikateli.
- **Výstavba kryté jízďárny Hoslovice** – výstavba jízďárny značně zvýšila návštěvnost agropenzionu „U starýho kance“ v Hoslovicích, neboť odstranila sezónnost hippoturistiky. Agropenzion se zároveň stal hippostanicí č. 70 v rámci jihočeského kraje a příhraničí Horních Rakous a je zapojen se do sítě hippostezek. Má několik hornorakouských partnerů – podnikatelů v agroturistice.

**Všechny projekty více než splnily naše očekávání a jsou stále živé. Ani jedna činnost dosud nezanikla, naopak se rozvíjí. Místní akční skupina je s jejich realizátory ve stálém kontaktu a snaží se jim dále pomáhat. Realizované projekty jsou dosud ve středu zájmu exkurzí českých i zahraničních skupin, které hledají know-how pro svoji činnost.**

**3) POV – regiony zaměřené na LEADER – projekt „ImulsCentrum Strakonicko“** - partnerský projekt Svazku obcí středního Pootaví a Místní akční skupiny na zřízení impulsního centra k nastartování spolupráce území včetně zahraniční.

Na území MAS tak bylo zrealizováno několik přeshraničních projektů, pro které MAS zajišťovala jak partnery, tak projektové práce.

- CBC Phare – Fond malých projektů - Klostermannův odkaz Evropě
- INTERREG III A - Dispoziční fond – Císařské manévry ve Štěkní
- INTERREG III A - Dispoziční fond – Švanda dudák
- INTERREG III A - Dispoziční fond – Hoslovice
- INTERREG III A - Dispoziční fond - Informační body na Klostermannově cyklostezce

### **Období 2007 – 2013**

V tomto období MAS získala podporu pro svůj **Strategický plán LEADER „Cesty od kořenů k vizi“**. MAS využívala pro platbu režii na svoji činnosti v rámci SPL opatření 4.1.1 a prováděla jak administraci projektů v opatření 4.1.2 (administrace projektů žadatelů), tak realizovala projekty v opatření 4.2.1 (projekty Spolupráce místních akčních skupin).

#### **Opatření 4.1.1**

Vyúčtování režii MAS zvládala velmi dobře, udělené korekce byly zanedbatelné.

#### **Opatření 4.1.2**

Počet výzev celkem: 10

Počet podaných projektů celkem: 223

Počet podpořených projektů celkem: 119

**Tabulka č. 4: Ukázka naplnění monitorovacích indikátorů SPL 2007 - 2013**

Monitorovací indikátor	Plánovaná hodnota	Dosažená hodnota	% dosažené cílové hodnoty
Rekonstrukce nebo výstavba budov pro ŽV nebo RV	5	5	100 %
Lesnická technika	4	5	125 %
Počet upravených návsi	5	7	140 %
Počet zrekonstruovaných rozhlasů	7	10	143 %
Počet zrekonstruovaných MŠ nebo ZŠ	4	6	150 %
Počet ploch pro volný čas	5	7	140 %
Opravy památek	7	11	157 %
Zkvalitnění turistické infrastruktury	2	2	100 %
Podpora nezemědělských podniků	3	12	400 %
Tematické stezky	2	0	0 %
Podpora místní produkce	1	2	200 %

*\*Vytvoření tematických stezek se nepodařilo kvůli složitosti pravidel pro opatření a zdlouhavé řešení vlastnických vztahů*

*Zdroj MAS Strakonice*

Strategický plán LEADER na úseku 4.1.2 zrealizovala MAS úspěšně. Nebyla podána žádná stížnost na administrativní postupy MAS, ani žádná žádost na realizaci opravných opatření. Ze strany SZIF došlo ke schválení financování i k proplacení všech místní akční skupinou vybraných projektů. MAS stále provádí potřebné administrativní úkony k zajištění udržitelnosti projektů a vede archiv zrealizovaných projektů.

#### **Opatření 4.2.1**

##### **Projekty Spolupráce MAS.**

Pro toto opatření vybírala MAS takové projekty spolupráce, které by spolu korespondovaly a tím vytvářely kumulovaný pozitivní dopad na celé území MAS. Celkem se MAS účastnila pěti projektů Spolupráce, z toho ve třech hrála roli koordinační MAS (KMAS). Své partnery do projektů zvolila MAS tak, aby bylo možné zapojit všechny tři jihočeské MAS, které nezískaly podporu pro realizaci SPL. Projekty Spolupráce byly pro ně příležitostí, jak se zapojit do realizace projektů z PRV, osvojit si způsob práce a administrativní postupy vyžadované pro realizaci SPL.

Projekty Spolupráce pomohly k rozšíření spolupráce nejen mezi MAS samotnými, ale i spolupráce v jednotlivých územích mezi MAS a veřejností, dotkly se všech sektorů v území a příznivě ovlivnily klima pro další spolupráci. Výsledky projektů významně oživily území každé spolupracující MAS a jejich přínos překročil dobu udržitelnosti. (\*Podrobnější popis projektů Spolupráce viz *Nepovinná příloha SCLLD č. 2*).

**Tabulka č. 5: Přehled projektů Spolupráce s účastí MAS Strakonice**

	Název projektu Spolupráce	Funkce KMAS	Počet MAS	Hlavní záměr projektu	Období realizace	Rozpočet MAS Strakonice
1	Venkovská tržnice II	NE	6	Vytvoření společného informačního systému na podporu rozvoje ekonomického prostředí pro posílení ekonomiky v území zapojených MAS.	2009 - 2011	558 066
2	Zavedení regionální značky Prácheňsko	ANO	5	Podpora propagace původnosti, ale také kvality místních výrobků a služeb s cílem zvýšit atraktivitu regionu a zviditelnit jeho jedinečnost.	2010 - 2012	2 010 100
3	Prácheňsko všemi smysly	ANO	5	Obnovení významu bývalého Prácheňského kraje, rozvoj turistického ruchu a položení základů k vytvoření turistické destinace „Prácheňsko“ na území všech partnerů.	2012 - 2013	944 172
4	Zvyky a tradice na obou stranách hranice	NE	6	Zvýšení soudržnosti obyvatel, příspěvek k zachování tradic, upevnění lokální identity a mezilidských vztahů, posilování uplatňování principů Leader	2013 - 2014	1 070 550
5	PS – přidaná hodnota spolupráce	ANO	5	Zpracování společné doporučující metodiky pro realizaci PS s využitím zkušeností získaných v období 2007 – 2013 a ukázání přidané hodnoty spolupráce.	2014	500 000
<b>CELKEM v Kč</b>						<b>5 082 888</b>

Zdroj: MAS Strakonice, z.s.

## Aktivity MAS

Akademie rozvoje venkova – praxe studentů, konzultační místo pro BP a DP

Provozování tří středisek Virtuální univerzity 3. věku

Udržování provozu Venkovské tržnice

Udělování registrované značky „Prácheňsko regionální produkt“ a organizace akcí

Vedení DM turistické destinace Prácheňsko a Pošumaví a spolupráce na rozvoji destinace

Realizace projektu „Místní akční plán vzdělávání“ (MAP) pro území ORP Strakonice

Udržování zahraničních partnerských vztahů a rozvíjení mezinárodní spolupráce

## 1.4 Popis fyzicko-geografických vlastností území

Řešené území je střední částí strakonického okresu, a je ze západu ohraničeno hranicemi krajů Plzeňského a Jihočeského. Centrem tohoto zájmového území je okresní historické město Strakonice, které je zároveň sídelním městem ORP Strakonice, do jehož obvodu celé území MAS patří. Z typologického hlediska je Strakonice řazeno k vrcholně středověké sídelní krajině Hercynika. Kromě silně urbanizovaných ploch Strakonice a okolí se jedná o lesozemědělskou a místy zemědělskou krajinu, z hlediska reliéfu o krajinu vrchovin Hercynika, v nivě Otavy a Volyňky o krajinu širokých říčních niv.

### 1.4.1 Geomorfologie

Z hlediska geomorfologického členění se na území Strakonicka střetává Středočeská pahorkatina, která je zbytkem třetihorního zarovnaného povrchu s mírně zvlněným reliéfem o nadmořské výšce mezi 500 - 600 m s poměrně členitým územím Šumavského podhůří, které je erozí vodních toků značně rozčleněné a příkré údolní svahy zde ostře kontrastují s převládajícím kopcovitým terénem. Šumavské podhůří je na tomto území reprezentované Bavorovskou vrchovinou, Miloňovickou pahorkatinou, Volyňskou vrchovinou, Vimperskou vrchovinou, Mladotickou vrchovinou a Vacovickou vrchovinou, která ve své jižní části dosahuje přes 900 m n.m. Mezi oba hlavní geomorfologické celky Středočeskou pahorkatinou a Šumavským podhůřím ještě do oblasti zasahuje podél města Strakonice Českobudějovická pánev jako součást Jihočeských pánví.

**Tabulka č. 6: Nejvyšší vrcholy na území MAS Strakonicko**

Vrchol	výška v m n.m.	příslušnost
Kůstrý	839	Vimperská vrchovina
Vacovický vrch	823	Vacovická vrchovina
Chrasnice	718	Vimperská vrchovina
Mladotický vrch	703	Mladotická vrchovina
Kbíl	664	Volyňská vrchovina
Betaň	651	Volyňská vrchovina
Vráž	647	Volyňská vrchovina
Duhovec	646	Mladotická vrchovina
Kalný vrch	634	Volyňská vrchovina
Kravský vrch	622	Volyňská vrchovina
Ostrý vrch	591	Volyňská vrchovina
Kuřimanský vrch	586	Miloňovická pahorkatina
Ostrý	579	Miloňovická pahorkatina

Zdroj: vlastní průzkum podkladů

Nejvýše položené obce v území MAS: Vacovice a Drážov

Nejnižší položená obec v území MAS: Štěchovice

## 1.4.2 Geologie

Celé řešené území náleží k Českému masivu, který je geologicky jednou z nejstarších částí evropské pevniny. V nejstarší době byla tato oblast zalita mořem. Na jeho dně se hromadily vrstvy usazenin z okolní pevniny, proces usazování několikrát přerušil ústup moře. Původní měkké a sypké sedimenty se zpeňovaly a vlivem horotvorných procesů se dostávaly do větších hloubek, kde vlivem vysokých teplot a tlaku zbřidličnatěly (krystalické břidlice).

Krystalické moldanubikum tvoří převážně skalní podklad řešeného území. Během vývoje z něj pak vznikaly opakovanou přeměnou především biotitické pararuly a migmatity rozličného typu. Příznačné je pro tuto oblast podíl hornin odlišného složení, např. krystalických vápenců, dolomitů a ojediněle též amfibolitů, grafitických hornin a křemenců.

Nejstaršími horninami jsou zde diority, k mladším patří granodiority, k nejmladším žuly s bohatým žilným doprovodem. Severozápadní část (mezi Horažďovicemi a Strakonice) sem proniká středočeský pluton se zastoupením především biotitickým granodioritem a křemitým dioritem červenského typu. **Tyto horniny se těží v oblasti na mnoha místech s využitím jako stavební a dekorační kámen.**

Zatížení radonem je závislé na geologické skladbě podloží. Geodetickou stavbu území tvoří z velké části metamorfované horniny s tektonickým pomíšením a vyšším obsahem uranu. Uran 238U se v přírodní rozpadové řadě mění na radium a následně na plynný radon 222Rn. Menší zatížení radonem se objevuje na sedimentálním podloží, **v území ale výrazně převažují oblasti s radonovým rizikem vyšším a středním. Tento fakt přináší nutnost realizace protiradonových opatření.**

## 1.4.3 Nerostné bohatství

Území MAS Strakonicko není bohaté na nerostné suroviny. Na jeho území se nachází především stavební suroviny (stavební kámen, vápenec, žula a štěrkopisky), ale vyskytují se zde taktéž chráněná ložisková území zlatonosné rudy – zlata. Na území MAS byly vymezeny dobývací prostory, jejich výměry znázorňuje následující tabulka.

**Tabulka č. 7: Vymezené dobývací prostory**

Obec	výměra obce [ha]	dobývací prostor [ha]	dobývací prostor [%]	surovina
Krty-Hradec	530,3	14,5	2,7	stavební kámen
Krty-Hradec	530,3	2,3	0,4	dolomitické vápence a vápenec
Nihošovice	665,8	10,7	1,6	žula
Únice	564,2	0,7	0,1	stavební kámen
Únice	564,2	0,2	0,0	dolomitické vápence a vápenec
Volyně	683,2	14,5	2,1	stavební kámen

Zdroj: Odbor rozvoje MěÚ Strakonice

Ve sledovaném území byla vymezena také **chráněná ložisková území**, a to v obcích Čejetice, Přestřovice a Strakonice, kde se spolu se štěrkopísky vyskytují taktéž naleziště zlata.

### 1.4.4 Klima

Klimaticky se území Strakonicka dělí na dvě oblasti. Klimatická oblast B3 v podélném pásu Horažďovice - Strakonice (mírně teplá oblast) s charakteristikou okrsku mírně teplý, mírně suchý, převážně s mírnou zimou. Ostatní území leží v okrsku B5 s charakteristikou mírně teplý, mírně vlhký, vrchovinový. Průměrná roční teplota 6,5 °C, v období vegetace 12,5 °C.

Oblast je dále charakterizována následujícími klimatickými podmínkami:

**Tabulka č. 8: Klimatické podmínky na území MAS**

charakteristika	v jednom roce
průměrný počet letních dnů	30 - 40
průměrný počet ledových dnů	40 - 50
průměrný počet mrazových dnů	120 - 130
počet dnů s teplotou nad 0°C	270
počet dnů nad 5°C	210
počet dnů nad 10°C	150
počet dní nad 15°C	65
průměrný počet jasných dnů	40
průměrný počet zamračených dnů	145
průměrný počet dnů s mlhou	57

Zdroj: Ing. Miroslav Šobr, OR MěÚ Strakonice

Průměrné datum prvního mrazivého dne 1.10. a posledního mrazivého dne 1.5.

**Tabulka č. 9: Průměrná teplota vzduchu v jednotlivých měsících (dle dlouhodobých klimatických map)**

I.	II.	III.	IV.	V.	VI.	VII.	VIII.	IX.	X.	XI.	XII.
-2	-1	3	6	12	15	17	17	12	7	3	-2

**Tabulka č. 10: Dlouhodobý průměrný úhrn srážek v mm v jednotlivých měsících**

I.	II.	III.	IV.	V.	VI.	VII.	VIII.	IX.	X.	XI.	XII.
30	24	34	33	54	64	66	68	41	36	34	33

Průměrný roční úhrn srážek dosahuje 550 - 600 mm, v období vegetace 400 mm.

Průměrná relativní vlhkost vzduchu v červenci ve 14,00 hodin: 60%, v prosinci ve 14,00 hodin: 87%

*Poznámka: Uvedené údaje jsou průměrným ukazatelem, klimatické podmínky jsou úměrné nadmořské výšce, ve které jsou jednotlivá sídla lokalizována. Jihozápadním směrem k okraji popisovaného regionu zasahuje drsnější klima Šumavského podhůří.*

## 1.4.5 Ovzduší

Z hlediska zatížení emisemi patří dle údajů ČHMV Strakonicko k nejméně zatíženým oblastem ČR. Město Strakonice a jeho satelity, včetně přilehlého okolí, patří z hlediska kvality ovzduší tzn. imisního zatížení, mezi lokality, ve kterých nedochází k překračování imisních limitů stanovených zákonem č. 201/2012 Sb., o ochraně ovzduší. Tuto skutečnost potvrzuje jednak vlastní monitoring ČHMÚ a rovněž měření, která byla z iniciativy města provedena v posledních letech ve spolupráci s ČHMÚ a Zdravotním ústavem České Budějovice. Zvýšení poplatků za znečišťování ovzduší, přísné emisní limity a kontrola jejich dodržování přiměla provozovatele zdrojů znečišťování ovzduší provést technická opatření ke snížení produkce emisí. Pro realizaci těchto opatření použily, jak vlastní finanční prostředky, tak prostředky z operačních a národních programů. Před dokončením je rekonstrukce kotlů K1 a K2 u největšího výrobce tepla a elektrické energie Teplárny Strakonice, která pokrývá rozhodující část spotřeby tepla u obyvatelstva, komunální sféry a průmyslu. Rovněž tak u dalších vyjmenovaných zdrojů jako jsou např. Rumpold s.r.o. – spalovna odpadů, ČZ a.s. – slévárna hliníku a litiny, Dura Automotive CZ a.s. - lepení, Johnson Controls Fabrics – fixace a laminace tkanin, Brabant Alucast Czech, Site Strakonice – tlaková slévárna hliníku, Denios s.r.o. – lakovna, Tonak a.s, závod Strakonice – mokré úpravy a sušení tkanin, závod Strakonice atd., byla provedena ekologická opatření ke snížení produkce emisí. K této aktivitě se přidaly i některé samosprávy formou plynofikace území s následným vytěsněním nízkoemisujících kotlů v RD spalujících uhelná paliva. Také občané se začali více orientovat na vyšší využití obnovitelných zdrojů energie jako např. sluneční kolektory, fotovoltaické články a tepelná čerpadla. Nejvýznamnějšími zdroji mimo území města zůstávají zemědělské provozny zabývající se chovem hospodářských zvířat jako např. Agro Čejetice – výkrm brojlerů Sudoměř a Sedlíkovice, Vajax Strakonice, DMP spol. s r.o. Pracejovice, ZZN Strakonice a.s., ZD Přešovice, a dále Strakonická obalovna živичných směsí Sousedovice.

V současné době zůstává největším problémem intenzita automobilové dopravy procházející městem, která při úrovni cca 12 000 vozidel za 24 hodin se stala hlavním zdrojem emisí oxidů dusíku, oxidu uhelnatého a prachových částic PM10, PM 2,5 v dýchací zóně. Tuto problematiku bude částečně eliminovat připravovaná investice severního obchvatu.

## 1.4.6 Hydrologie

### 1.4.6.1 Řeky

#### OTAVA:

*Obrázek č. 4 – Povodí řeky Otavy*



**Řešená oblast náleží k hydrologickému povodí 1 - 08 řeky Otavy.**

Ta v popisovaném regionu nabírá vody z levostranných přítoků Střely a Březového potoka a z pravé strany potoka Kolčavy a Volyňky.

Otava vzniká soutokem horských řek Vydry (s průzračnou horskou vodou) a Křemelné (s tmavou vodou z pozůstatků šumavských rašelinišť) u Čeňkovy pily na Šumavě, teče severně a u Horažďovic mění velkým obloukem směr toku na východní. Do území MAS přitéká od Horažďovic.

Protéká Střelskými Hořticemi, Katovicemi, Strakonice a za Čejeticemi opouští region, protéká Pískem a u Zvíkova se spojuje s Vltavským kaňonem. Otava patří k tokům s kolísavým vodním stavem, který se rychle mění po srážkách. V době vytrvalejších dešťů nebo šumavského tání se pravidelně rok co rok rozvodňuje a 2. stupeň povodňové aktivity je díky tomu vyhlášen poměrně často. V období sucha její koryto naopak velmi rychle vysychá a tak je ohrožena splavnost řeky s důsledkem snížení návštěvnosti kempů. Pro splavnění celého toku Otavy je směrodatný vodočet v Katovicích.



## VOLYŇKA:

Pravostranný přítok Otavy. Pramení na svazích Světlé hory, teče téměř stále na sever ke Strakonícím, kde ústí na ř. km 54,65 do Otavy.

Koryto řeky Otavy a Volyňky v přirozeném stavu provede každoročně 1 a 2 letou velkou vodu, při větších průtocích dochází k mohutným rozlivům do údolní nivy. V minulosti byly řeky upravovány tak, aby se zátopy omezily. Přesto v roce 2002 přišla 100-letá voda a zatopila velkou část obytného území obcí, kterými řeky protékají. Při umísťování jakýchkoliv aktivit do inundačního území obou řek, je nutné předem vyřešit ochranu před účinky velké vody a zajistit bezpečný průtok velkých vod a průchod ledů po celé trase řeky Otavy a Volyňky.

### 1.4.6.2 Potoky

- **Březový potok** pramení v Brdech, teče JV směrem a do Otavy vtéká nad Katovicemi.
- **Novosedlský potok**, neboli **Kolčava** vyvěrá u Strašína, teče SV a do Otavy vtéká v Katovicích na ř. km 60,55.
- **Peklov** pramení na JV svazích vrchu Zahájený, v rašelinných loučkách na Podlesí (Přírodní rezervace Chvalšovické pastviny) a je největším levostranným přítokem Volyňky, teče SV směrem a ústí do Volyňky u Nemětic.
- **Hoslovický potok** je levotočivým přítokem potoka Peklov ústí do malého rybníčku u vodního mlýnu v Hoslovicích.
- **Zorkovický potok** (Sudkovický potok) pramení u Stříteže, teče SV a ústí zprava do Otavy u Čejetice.

### 1.4.6.3 Rybníky

Okres Strakonice, ve kterém leží území MAS, je bohatý na rybníky. Přesto výskyt významnějších rybníků na území MAS není výrazný. Rybníční soustavy, které byly budované hlavně ve 13. - 16. století, jsou soustředěny zejména v kotlinách a plochých pahorkatinových reliéfech (Blatenská, Vodňanská a Putimská rybníční soustava).

Území MAS se skládá z kopcovité části šumavského Podlesí, kde vzhledem k reliéfu Šumavského předhůří není žádný významný rybník a z části Pootaví, kde se vyskytuje několik větších rybníků uvedených v následující tabulce, kde je i jejich rozloha a procento území, které v obci zabírají.

Tabulka č. 11: Významné rybníky na území MAS Strakonicko

Obec	výměra obce v ha	vodní nádrž v ha	vodní nádrž v %	Název
Cehnice	1 463,8	12,9	0,9	Třetina
Cehnice	1 463,8	10,6	0,7	Velký cehnický rybník
Čejetice	2 104,8	28,7	1,4	Markovec
Čejetice	2 104,8	11,6	0,6	Mlýnský rybník
Čejetice	2 104,8	12,3	0,6	Nadvesný rybník
Čejetice	2 104,8	10,7	0,5	Starý rybník
Chrástovice	1 070,9	18,7	1,7	Velké jezero
Krty-Hradec	530,3	11,7	2,2	Hradecký rybník
Mnichov	787,6	20,9	2,7	Mnichovský rybník
Řepice	428,4	11,6	0,8	Dolní řepický rybník
Strakonice	3 477,5	11,4	0,3	Velkoholský rybník
Štěkeň	1 455,7	11,6	0,8	Barachovec
Štěkeň	1 455,7	18,6	1,3	Velký vítkovský rybník

Zdroj: Odbor rozvoje MěÚ Strakonice

Největší je rybník Markovec (Sudomeř – obec Čejetice) o rozloze 28,7 ha, nejmenší je Velký cehnický rybník o rozloze 10,6 ha.

Rybníky jsou vesměs pronajaty Školnímu rybářství Protivín nebo jsou vlastněny a spravovány obcemi. Malé rybníky, neuvedené v tabulce, jsou převážně v soukromém vlastnictví.

#### 1.4.6.4 Povodňová ohrožení

Nevhodné zásahy do území a nešetrné způsoby hospodaření v minulých letech způsobily, že na území MAS Strakonicko dochází opakovaně k záplavám. Na katastrálním území 19 obcí z celkového počtu 57 byla vymezena záplavová území. Jedná se o obce: Čejetice, Čestice, Horní Poříčí, Katovice, Mutěnice, Němětice, Nihošovice, Nišovice, Pracejovice, Přední Zborovice, Přečovice, Přešťovice, Radošovice, Slaník, Strakonice, Strunkovice n/Volyňkou, Střelské Hoštice, Štěkeň, Volyně. Znamená to, že cca 33 % obcí na území MAS je pravidelně při silných srážkách a vzestupu hladiny řek Otavy, Volyňky a potoka Peklov a poté dalších vodních toků ohrožováno povodněmi. Ohrožení se týká i zastavěných částí obcí a omezuje rozvoj tohoto území. Nejhorší situace je ve městě Strakonice, kde zaplaví voda s periodicitou 100 let až 35,5 % území.

Protipovodňová opatření na území MAS Strakonicko byla shledána jako nedostatečná. Kromě zpevnování břehů řek byly realizovány následující opatření:

Tabulka č. 12: Objekty protipovodňové ochrany na území MAS Strakonicko

obec	bezpečnostní přeliv	poldr	ostatní opatření
Cehnice	0	1	0
Katovice	1	0	0
Radošovice	1	0	0
Strakonice	1	0	2
<b>CELKEM</b>	<b>3</b>	<b>1</b>	<b>2</b>

Zdroj: Odbor rozvoje MěÚ Strakonice

Seznam nedostatečně chráněných nebo nechráněných obcí je uveden v Koncepti protipovodňové ochrany Jihočeského kraje.

Obce MAS uvedené v tomto seznamu:

Cehnice, Čejetice, Čestice, Horní Poříčí, Jinín, Katovice, Němětice, Nihošovice, Nišovice, Novosedly, Pracejovice, Přední Zborovice, Radošovice, Slaník, Strakonice, Střelské Hoštice, Štěchovice, Štěkeň, Volyně, Zvotoky.

**Pro většinu z nich jsou navržena v rámci uvedené koncepce kraje protipovodňová opatření.**

#### 1.4.7 Vegetace a fauna

Z hlediska půdní druhotnosti převažují v řešeném území hlinité až hlinitopísčité půdy. Podle zatřídění do půdních typů převažují podzolové půdy a podzoly. Do Volyňské oblasti zasahují již typy hnědých horských lesních půd.

Z hlediska původu, vývoje a především druhového zastoupení květeny lze řadit oblast do subhercynské fytogeografické oblasti. Původním vegetačním krytem byly listnaté lesy a to v Šumavském podhůří převládaly různé druhy bučin (lipové či dubové bučiny), v nižších polohách v severní části popisovaného území převládaly spíše acidofilní doubravy (porosty dubu letního s místy vtroušeným dubem zimním, břízou a lípou). V době halštatské mohylové kultury došlo vlivem dlouhotrvajícím, převážně pastevním využíváním k hlubokým změnám ve složení těchto původních lesů nebo k jejich úplné likvidaci. Jejich náhrada během prvního staletí našeho letopočtu neznamena obnovu původního krytu, ale přispěla ke vzniku relativně sušších a teplomilnějších lesů tvořených náhradními dřevinami (duby, břízami, osikami, borovicemi). Převážná část původních listnatých nebo smíšených lesů byla však nahrazena ekonomicky výnosnějšími smrkovými monokulturami. Trvalé odlesnění na druhé straně umožnilo průnik teplo a světlomilnějších druhů rostlin a umožnilo rozvoj zemědělské výroby. V současné době podíl lesních ploch představuje na Strakonicku cca 20 % a Volyňsku 24 % a podíl zemědělské půdy je ve strakonickém a volyňském subregionu cca 67 % a 65 % .

V krajinně šumavského podhůří přetrvávala bohatá a dosti teplomilná nelesní květena. Z travin je to tráva válečka prapořitá, kvetoucí druhy zastupuje smolníčka obecná, úročník bolhoj, čičorka pestrá, jetel horský

a zlatý, různé druhy divizen, pupava obecná. Keřové patro zastupují porosty trnek, hlohů, lísek a mnoho druhů planých růží. V lesních okrajích jsou zastoupeny břízy, osiky, lísky, jeřáby a jívy. Na sušších loukách a pastvinách v pahorkatinném prostředí lze registrovat vzácné vstavače: kukačky, osmahlého a bezového. Poněkud častěji se zde vyskytují další vstavačové rostliny: bradáček vejčitý, vemeníček zelený, vemeník dvoulistý a pětiprstka žežulník.

Ve smrkových monokulturách a druhotných borových lesích je květena chudší. Podrost tu tvoří hlavně borůvka, brusinka, vřes, šřavel kyselý, starček hajní, přeslička lesní, ostřice třeslicovitá. Z kapradin pak mohutná hasivka orličí. V lesích bukových se dochovala bohatší a významnější květena, např. mařinka vonná, kokořík mnohokvětý, hluchavka žlutá, vrání oko, věsenka nachová či konvalinka vonná.

Na skalnatých stanovištích údolí Otavy se mnohde uchovaly i původní reliktní bory se zimostrázkem alpským nebo medvědicí lékařskou. V okolí obce Rovná je chráněné naleziště hořce jarního (poblíž Rovenského rybníka).

V popisovaném území je poměrně běžná lovná zvěř: srnčí, koroptve, bažanti i zajáci. Poměrně početná je i černá zvěř. V lesích i polích je početná a typická ornitofauna. Běžní lesní ptáci jsou brávník lesní, kvíčala euroasijská, strakapoud velký, sojka obecná kukačka obecná. Vyšší polohy hostí kosa horského a ořešníka kropenatého. Z luk a obdělávaných polí ubývá křepelky a koroptve polní. V lesopolních okrajích se objevuje poštolka obecná. Z plazů a obojživelníků lze nalézt skokana hnědého, ropuchu obecnou, rosničku, ještěrku živorodou, slepýše křehkého a užovku obojkovitou. Dostatek potravní nabídky zde mají běžné šelmy jako kuna lesní, hranostaj a lasice kolčava i tchoř tmavý. Hojně se vyskytuje i liška obecná.

## 1.5 Životní prostředí

### 1.5.1 Současný stav životního prostředí

Zjednodušeně lze říci, že dotčená krajina MAS Strakonice, jejíž osu tvoří tok a údolnice řek Otavy a Volyňky, je sevřená mezi jižním okrajem Blatenska, tedy Podbrdím a severním okrajem Šumavy, tedy Podlesím (Šumavským podhůřím) a z úzké údolnice řeky Otavy se postupně rozevívá do široké nívy, navazující východně (Sudoměřsko, Kestřansko), na třetíhorní rybníční pánve Vodňanska. Kompozičně tvoří obraz otevřené zemědělské krajiny velkého měřítka, se zřetelným prostorovým ohraničením a s výraznými horizonty. Právě panoramatické pohledy, pokud odhlédneme od konkrétních významných přírodně krajinářských prvků území, utvářejí estetickou atraktivnost krajinné scény. Pouze město Strakonice a částečně město Volyně vytvářejí v přehledné krajině větší urbanizované segmenty.

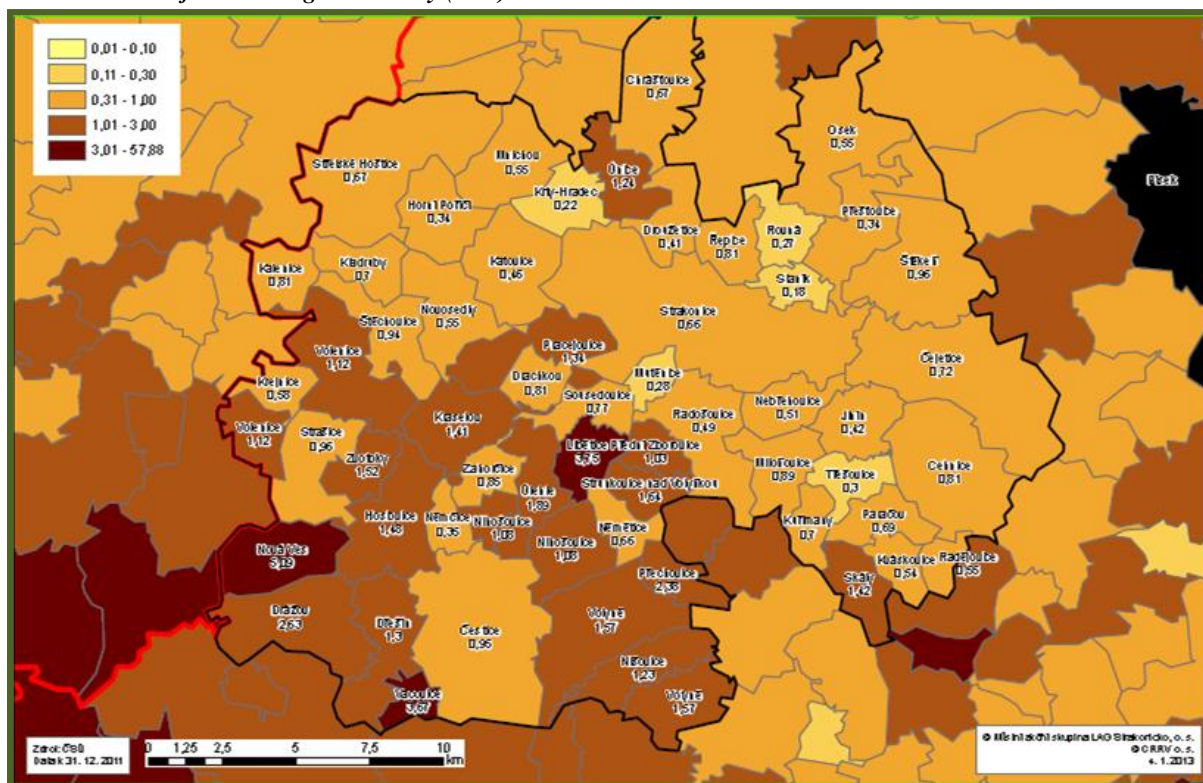
#### Ekologická stabilita území

Ekologickou stabilitu území hodnotíme podle koeficientu ekologické stability. Kritéria jeho hodnocení jsou v následující tabulce.

**Tabulka č. 13: Kritéria hodnocení koeficientu ekologické stability dle Michala (1995) použitá pro hodnocení KES v katastrálním území obcí MAS**

KES	Hodnocení území
<b>0,01 - 0,10</b>	území s maximálním narušením přírodních struktur, základní ekologické funkce musí být intenzivně a trvale nahrazovány technickými zásahy
<b>0,11 – 0,30</b>	území nadprůměrně využívané, se zřetelným narušením přírodních struktur, základní ekologické funkce musí být soustavně nahrazovány technickými zásahy
<b>0,31 – 1,00</b>	území intenzivně využívané, zejména zemědělskou velkovýrobou, oslabení autoregulačních pochodů způsobuje jejich značnou ekologickou labilitu a vyžaduje vysoké vklady dodatkové energie
<b>1,01 – 3, 00</b>	vcelku vyvážená krajina, v níž jsou technické objekty relativně v souladu s dochovanými přírodními strukturami, důsledkem je i nižší potřeba energo-materiálových vkladů
<b>□ 3,00</b>	přírodní a přírodě blízká krajina s výraznou převahou ekologicky stabilních struktur a nízkou intenzitou využívání krajiny člověkem

Obrázek č. 5: Koefficient ekologické stability (KES) na území MAS Strakonicko



Zdroj: ČSÚ (SLDB 2011)

#### Shrnutí hodnocení:

Na indexu ekologické stability se projevují podmínky k hospodaření v oblasti Pootaví, kde převažuje orná půda a intenzivním hospodařením – převažují obce s hodnocením: *území intenzivně využívané, zejména zemědělskou velkovýrobou, oslabení autoregulačních pochodů způsobuje jejich značnou ekologickou labilitu a vyžaduje vysoké vklady dodatkové energie* a v oblasti Šumavského Podlesí, kde se nacházejí hlavně lesy a pastviny, převažuje obnovující se pastevní chov dobytka (který MAS v rámci svého SPL podporovala) – převažují obce s hodnocením: *vcelku vyvážená krajina, v níž jsou technické objekty relativně v souladu s dochovanými přírodními strukturami, důsledkem je i nižší potřeba energo-materiálových vkladů*.

V některých obcích území MAS (necelých 9 % obcí) se projevují dopady těžby nerostných surovin (kámen). Jejich těžba má zpravidla dopady lokálního charakteru, zahrnuje zejména hlučnost, prašnost a zvýšení intenzity silniční přepravy na místních komunikacích (*hodnocení: území nadprůměrně využívané, se zřetelným narušením přírodních struktur, základní ekologické funkce musí být soustavně nahrazovány technickými zásahy*). Ale v žádné obci nenacházíme koeficient s hodnocením: *území s maximálním narušením přírodních struktur, základní ekologické funkce musí být intenzivně a trvale nahrazovány technickými zásahy*.

Dle metodiky výzkumného projektu WD 69-07-4 „Indikátory trvale udržitelného rozvoje jako nástroj sledování a snižování disparit v úrovni obyvatelstva“ (financováno MMR) svědčí **hodnoty 0,9 – 1,9** o území hospodářském, ale relativně zchovalém. **To se vztahuje k 19-ti obcím z území MAS.**

Obce v krajině s KES **vyšším než 2.0** jsou již prakticky v krajině blížící se zchovalé, polopřírodní, až přírodní a hodnota kostry ekologické stability je vysoká. **To se vztahuje k 5-ti obcím z území MAS.**

Ostatní obce se nacházejí v pásmu s KES **nižším, než 0,9**. Podle shora uvedeného hodnocení se nacházejí v neutěšeném krajiněm prostoru, který je hodnocen jako člověkem zcela pozmeněný a kde jednotlivé vazby v krajině přestávají fungovat i na místní úrovni a nelze je jednoduchým způsobem obnovit. Jedná se o 33 obcí, či-li cca 58 % území MAS.

Obě hodnocení spolu korespondují a jsou podkladem pro strategické zaměření na **podporu šetrného hospodaření s půdou a přírodními zdroji**.

## 1.5.2 Význačné lokality v oblasti životního prostředí

Z hlediska ochrany přírody je region MAS Strakonicko, díky své členitosti a nedotčenosti těžkým průmyslem, velmi vděčným regionem. Páteř území tvoří tok řeky Otavy se svou údolní nivou, kde především na plochách bývalých rýžovišť zlata zůstaly ve velké míře zachovány lužní lesy typu tvrdého i měkkého luhu. Jejich ochranu zajišťují ZCHÚ přírodní rezervace Bažantnice u Pracejovic a přírodní památka Tůně u Hajské.

Severně od Otavy je znatelná a velmi důležitá přítomnost vápencového podloží, na které je vázána řada chráněných druhů rostlin, přičemž nejvýznamnější lesní lokality chrání ZCHÚ přírodní rezervace Kuřidlo, přírodní památka Ryšovy u Strakonice, přírodní památka Sedlina u Rovné a lužní lokality ZCHÚ přírodní památka Pastvina u Přešťovic a Rovná u Strakonice. Lokalita kriticky ohroženého hořce jarního u Rovné, jediná svého druhu v České republice, byla vyhlášena jako **národní přírodní památka**.

Oblast údolnice Volyňky je silně ovlivněna blízkostí Šumavy, neboť její značnou část tvoří území šumavského Podlesí s centrem ve Volyni, s mokřými prameništními loukami, rozsáhlejšími lesními komplexy a vyšší nadmořskou výškou. Nejtypičtější části přírodního bohatství jsou zachovány v ZCHÚ přírodní památka Chvalšovické pastviny, přírodní památka Vysoká u Čestic a přírodní památka Zechovické opuky.

Poslední zajímavou a zcela odlišnou oblastí je východní část, navazující na sníženinu Vodňanské pánve s typickými rybníčními soustavami na Sudoměřsku.

### 1.5.2.1 Přírodní památky

- **MZCHÚ na území MAS Strakonicko**

Tabulka č. 13: Seznam MZCHÚ na katastrálním území obcí MAS Strakonicko

Název	Kategorie	Obec	Předmět ochrany
Rovná	NPP	Rovná	Jedna z posledních lokalit chráněného hořce jarního v ČR
Chvalšovické pastviny	PP	Dřešín	Svahové rašelinné a ostřicové louky (prameniště) s bohatou květenou
Na opukách	PP	Nišovice, Volyně	Krajinářsky významné území s rozptýlenou zelení
Na Vysokém	PP	Čestice	Bývalá výsušná pastvina s výskytem hořečku českého
Pastvina u Přešťovic	PP	Slaník	Opuštěná vápencová pastvina s bohatou květenou
Sedlina	PP	Rovná	Jedna z mála lokalit chráněného vstavače bledého
Ryšovy	PP	Droužetice	Součást příměstských lesů s bohatou květenou krystalických vápenců, lesostepní bory
Štěkeň	PP	Štěkeň	Lokalita tesařky obrovského
Tůně u Hajské	PP	Strakonice	Území bývalých sejpů po rýžování zlata s výskytem chráněné žebrotky bahenní
Kozlovská stráň	PP	Střelské Hoštice	Lokalita hořečku mnohotvarého českého
Bažantnice u Pracejovic	PR	Strakonice	Lužní les na území bývalých sejpů po rýžování zlata
Kněží hora	PR	Katovice	Zbytek přirozené lesostepní doubravy a archeologické naleziště
Kuřidlo	PR	Strakonice	Staré dubové a lipové porosty na podloží krystalického vápence
Míchov	PR	Čejetice	Přirozený smíšený listnatý porost s bohatým bylinným podrostem

Zdroj: Odbor životního prostředí MěÚ Strakonice

\* (NPP – národní přírodní památka, PR – přírodní rezervace, PP – přírodní památka)

Škálu zvláště chráněných území doplňuje soustava NATURA 2000. V území MAS Strakonicko se nacházejí pouze 4 evropsky významné lokality, kterými jsou: Kozlovská stráň (zároveň PP) patřící pod obec Střelské Hoštice; • Ryšovy (zároveň PP) patří pod obec Droužetice; • Pastvina u Přešťovic (zároveň PP) patřící pod obec Slaník; Štěkeň (zároveň PP) patřící pod obec Štěkeň. Cílem soustavy NATURA 2000 je zachovat

biologickou rozmanitost v rámci celé Evropské unie prostřednictvím ochrany vybraných druhů rostlin a živočichů a přírodních stanovišť.

Ptačí oblasti nebo biosférické rezervace se na území MAS nenacházejí.

- **NATURA 2000**

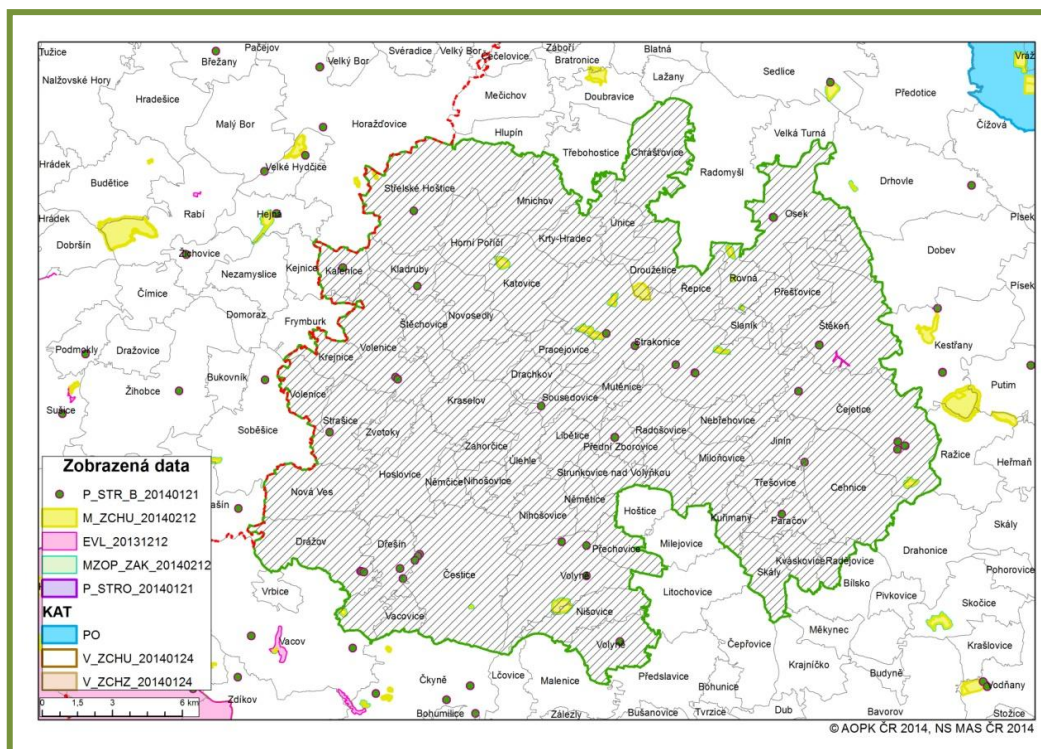
**Tabulka č. 14: Seznam Evropsky významných lokalit (EVL) v rámci systému NATURA 2000, zasahující katastrální území obcí MAS Strakonice.**

Kód lokality	Název lokality	Status lokality	Obec	Předmět ochrany
CZ0312036	Kozlovská stráň	EVL, PP	Střelské Hoštice	Lokalita hořečku mnohotvarého českého
CZ0313122	Štěkeň	EVL, PP	Štěkeň	Lokalita tesaříka obrovského
CZ0310063	Pastvina u Přešťovic	EVL, PP	Slaník	Opuštěná pastvina s bohatou květenou
CZ0310067	Ryšovy	EVL, PP	Droužetice	91U0 - Lesostepní bory

Zdroj: Odbor životního prostředí MěÚ Strakonice

### 1.5.2.2 Památné stromy

**Obrázek č. 6: Památné stromy na území MAS Strakonice**



Zdroj: AOPK, 2014

Dřeviny jsou průběžně monitorovány a ošetřovány v rámci prostředků Města Strakonice, grantových programů i v rámci prostředků příslušných obcí, v jejichž katastrech se nacházejí.

Tabulka č. 15: Seznam památných stromů (PS) na katastrálním území obcí MAS Strakonice.

Název	Kategorie	Obec	Předmět ochrany
Cehnické lípy	PS	Cehnice	Dvě hraniční lípy malolisté u božích muk
Dračí jilm	PS	Kladruby	Jilm horský v zámeckém parku
Dřešínské ořešáky	PS	Dřešín	Čtyři ořešáky černé při hlavní komunikaci
Břeňkův dub	PS	Čejetice	Mohutný dub letní u Mladějovické Bažantnice
Dvoječata princezny Hedviky	PS	Čejetice	Dva duby letní u sudoměřských rybníků
Francouzská lípa	PS	Volenice	Lípa velkolistá v zámeckém parku v Tažovicích
Jírovec u fary	PS	Volyně	Vzrostlý jírovec maďal
Klen na Hvíždálce	PS	Kalenice	Javor klen u tvrze Hvíždalka v Kalenicích
Klen v Dobrši	PS	Drážov	Javor klen nad farou Dobrši
Lípa na návsi	PS	Drážov	Vzrostlá lípa malolistá na návsi v Drážově
Lípa Svobody	PS	Dřešín	Lípa malolistá, vysazená při vzniku ČR v r.1918
Lípa u fary	PS	Drážov	Lípa malolistá u fary v Dobrši
Lípa v Černěticích	PS	Volyně	Lípa malolistá u kapličky v Černěticích
Lípa u Svaté Ludmily	PS	Volyně	Lípa malolistá u kapličky Sv.Ludmily nad Volyní
Troškova lípa	PS	Volyně	Lípa malolistá u bývalé školy v přírodě u Volyně
Žižkův dub	PS	Čejetice	Největší dub regionu na hrázi Mlýnského ryb.
Kafkovy duby	PS	Osek	Dva duby letní v intravilánu obce Osek
Otavský dub	PS	Strakonice	Mohutný dub letní na břehu řeky Otavy
Paračovská lípa	PS	Paračov	Vzrostlá lípa malolistá u usedlosti v Paračově
Podsrpenská lípa	PS	Strakonice	Vzrostlá lípa malolistá u hlavní komunikace
Sedlíkovická lípa	PS	Čejetice	Vzrostlá lípa malolistá na návsi
Štěkeňské duby	PS	Štěkeň	Dva duby letní v zámeckém parku Štěkeň
Tažovický platan a jinan	PS	Volenice	Jinan dvoulaločný a platan javorolistý, Tažovice
Václavská lípa, Strakonice	PS	Strakonice	Nejmohutnější strom regionu v intravilánu města
Švandova lípa	PS	Strakonice	Lípa malolistá na údajném hrobu dudáka Švandy
Zborovické lípy	PS	Zborovice	Dvě lípy u kapličky v Předních Zborovicích
Slanická lípa	PS	Slaník	Lípa malolistá vysazená r. 1848 (zrušení roboty)

Zdroj: vlastní šetření

### 1.5.2.3 Přírodně krajinářské významné lokality

**Seznam přírodně krajinářsky významných lokalit na katastrálním území obcí MAS Strakonice:**

**Tůně u Hajske a Modlešovické sejpy:** Území výrazně pozmeněné činností člověka při rýžování zlata ve středověku. Tůně jsou v současnosti zvláště chráněným územím s výskytem chráněných mokřadních a bahenních rostlin a obojživelníků. Sejpy (hrůbata, zbytky po rýžování zlata) s typickými porosty vřesu jsou vyhlášeny jako chráněná archeologická lokalita. Obě území jsou přístupná po turistických trasách.

**Boží kámen u Lhoty Tažovické a Francouzská lípa v Tažovicích:** Jedno z energeticky nejsilnějších míst jižních Čech, v 17. stol. útočiště českých bratří. Estetická přírodní dominanta Francouzská lípa v Tažovicích nad nyní nepřístupným zámeckým parkem, nazývaným „Versailles v Pošumaví“ Jana Markvarta Koce z Dobrše.

**Sudoměřská rybníční soustava a Mladějovický dub:** Unikátní rybníční soustava ve sníženině Vodňanské pánve se zachovalými hrázovými dubovými porosty. Součástí porostů Mladějovický „Žižkův“ dub na hrázi rybníka Mlýnský u Mladějovic, nejmohutnější dřevina Strakonicka (obvod kmene 710cm). Technická památka Vodovod princezny Hedviky, podzemní štolou spojující rybníky Mlýnský a Škaredý.

**Šumavské Podlesí a Mladotický vrch:** Malebný kout spadající do podhůří Šumavy (Vimperská vrchovina s nejvyššími vrchy regionu Zahájený (844 m n.m.), Kůstrý (837 m n.m.) a Mladotický vrch (703 m n.m.) –

jedinečný kruhový rozhled zahrnující až 1/4 Čech. Turisticky velmi dobře přístupné. Vyhlídková plošina v Hoslovicích na stožáru mobilního operátora (30 m).

**Řeka Otava a Kněží hora, Březový potok:** Přirozená přírodní osa strakonického regionu, v minulosti proslulá rýžováním zlata a získáváním perel z perlorodek říčních. Délka 113 km, vzniká soutokem Vydry a Křemelné u Čenkovy pily na Šumavě. Kněží (Katovická) hora, chráněné území se zbytky původní lesostepi na skalnatých stráních nad řekou, přecházející do zbytků mohutného strážního prehistorického hradiště.

#### Kněží hora

Je jedinečnou lokalitou Strakonicka. Katovická hora, zvaná též Kněží s archeologickými nálezy s období pravěku byla v historii halštatským, později slovanským hradištěm. Původní až čtyřnásobné valy jsou patrné dodnes. Od roku 1985 je Kněží hora přírodní rezervací o rozloze 13,51 hektaru. Na jihozápadním svahu hory jsou pozůstatky po těžbě grafitu.

Pod Kněží horou za Katovicemi se nachází starý kamenný most o jednom oblouku. Nese název **Žižkův most**, ale není přesně známo, kdy jej dostal. Patrně pochází ze 17. století, kdy pod Kněží horou vedla stará obchodní cesta ze Strakonice do Horažďovic. Při regulaci potoka bylo jeho řečiště přeloženo a Žižkův most zůstal na suchu.

#### Březový potok

V Březovém potoce žil do roku 1930 rak říční. **Dnes se obce brání, aby se jeho bezprostřední okolí stalo úložištěm jaderného odpadu.**

### 1.5.2.4 Přírodní studánky



Na území MAS se nachází řada přírodních studánek a pramenů, některé jsou považovány za léčivé. Jsou po staletí součástí místní krajiny a každá z nich je navíc spjata s dochovanou historií regionu. Na některých místech vodu z nich lidé stále využívají, jiné jsou téměř zapomenuté nebo jejich voda není kvůli zemědělské činnosti nebo zanedbanosti okolí vhodná k pití. Určitě stojí za údržbu, a kde je to možné i za obnovení kvality vody.

#### Přehled pramenů a studánek na území MAS Strakonicko:

- **Radioaktivní studánka** – pramen u Dobré Vody na Podsrpu – pramen údajně léčivé vody je pod kapličkou Panny Marie Lourdské blízko významného poutního místa, chrámu Panny Marie Sedmibolestné na Podsrpu, která byla vystavěna v roce 1774. Léčivé účinky lze přisoudit zvýšenému obsahu radonu ve vodě, to je zde díky žulovému podloží vrchu Srpská. Pramen dodnes využívají obyvatelé Podsrpu a Strakonice.
- **Andělská studánka – studánka Bělíčka** v Krtech – pramen léčivé vody byl popisovaný už v 17. století Bohuslavem Balbínem v knize Rozmanitosti království českého. Pramen údajně vytryskl na místě ukázaném andělem. V polovině 18. století sloužil při léčení zimující francouzské armády při válce o rakouské dědictví. Kvůli blízkosti lomu krystalického vápence je pramen stále monitorován. Léčivé účinky vody z této studánky jsou způsobeny vyšším obsahem síranů a vápníku.
- **Svatoannenský pramen** – pramen pod poutním kostelem sv. Anny u Kraselova – u léčivého pramenu byl v roce 1682 vystavěn barokní poutní kostel sv. Anny. Od roku 1761 byla voda využívána pro nově zřízené lázně, kde se léčila dna a revmatismus. Největší rozmach zaznamenaly od druhé poloviny 19. století, kdy se zde léčilo podle principů Vincenze Priessnitze (zakladatele přírodního léčitelství). Ve 20. století lázničky zanikají. Od kostela vede k pramenu a k lázeňské budově lipová alej. V současnosti není pramen využíván a je zakryt dřevěnou chaloupkou.
- **Klostermannův pramen** – pramen u Dobré Vody ve Štěkni – mohutný pramen vytéká z boku žulového masivu Brda. V minulosti byl zdrojem vody pro blízký dvorec Chrast a nyní je doslova překryt silnicí Štěkeň – Přešťovice. Díky vysoké kvalitě vody nese místo jméno Dobrá Voda. Využíval ji i spisovatel Karel Klostermann, který trávil zbytek svého života ve Štěkni.
- **Studánka knížete Oldřicha** – pramen pod kapličkou Panny Marie pod Dobrší – nachází se v malém parku ve svahu při staré cestě z Dobrše do Chvalšovic. Podle pověsti byl u ní odpočívající kníže Oldřich napaden divokou kočkou, zachránil ho statečný kovář. Od něj pak vzešel šlechtický rod



jihozápadních Čech, Kocové (kočkové) z Dobruše. Voda ze studánky je svedena do blízkého lomu v Chvalšovicích a lidé ji dodnes využívají.

- **Švestková studánka** – studánka pod Kličatkou u Kváskovic – klasická studánka se nachází u staré cesty z Kváskovic na Kořenský rybník. Je schovaná mezi švestkami. Nově je nad ní „domeček“ z bílého kamene a u ní je lavička. Voda obsahuje zvýšené množství dusíku kvůli intenzivnímu zemědělskému obhospodařování krajiny.
- **Kaštanová studánka** – studánka mezi bezy nad Štěkní – studánka se nachází mezi Štěkní a Vítkovem. Pod mohutným kaštanem je pramen překlenutý kamenem, okolo jsou vysázeny černé bezy. Voda z ní sloužila k osvěžení při pracích na okolních políčkách.
- **Studánka černé paní** – studánka Panny Marie v Němčicích – studánka je obložena kamenem a nachází se v zámeckém parku v Němčicích. Podle pověsti se na cestě ke studánce zjevuje nešťastná paní celá v černém.
- **Novoveská studánka** – studánka sv. Jána nad Novou Vsí – studánka se nachází v lese, je u cesty, kterou kdysi chodila procesí na poutě do Strašína. Je nad ní umístěna kaplička sv. Jána Křtitele. Studánka je již zapomenutá, ale stále je u ní hrneček.
- **Pramen pod kapličkou Panny Marie v Radešově**, k.ú. Radešov u Čestic - mnoho kapliček Panny Marie zdobí Podlesí, ale jen některé byly vystavěny kvůli „zázračným“ studánkám a pramenům. V Radešově dokonce „jen“ kvůli malému, někdy jen slabě kapajícímu pramínku. Lidé dodnes věří a není důvod pochybovat, že pramínek vody je léčivý, především na oční nemoci.
- **Pohádková studánka** – studánka u Hořejšího mlýna – studánka se nachází na okraji lesa u Hořejšího mlýna, pod Horním řepickým rybníkem. Studánka je obložena kamením, na jaře kolem ní kvetou jaterníky podléšky.
- **Studánka Haltýř** – studánka pod kapličkou Panny Marie v Tažovicích – haltýř je jednoduché technické zařízení, které využívali naši předkové. Nad studánkou postavili dřevěnou nebo zděnou chaloupku s dvířky. Odpařující se voda pak uvnitř vytvořila chladné mikroklima a lidé zde mohli ukládat mléčné či masné výrobky a ovoce. V Tažovicích vznikl haltýř nad návesní studánkou, kterou napájí lesní pramen z výše položených Mokřin a Mošeně protékající pod kapličkou Panny Marie. Do zavedení vodovodu v obci ji lidé využívali jako zdroj pitné vody.
- **Studánka dvou srdcí** – studánka sv. Peregrina u Sedlíkovic – kaplička nad pramenem se nachází na okraji polní cesty ze Sedlíkovic do Jinína, uprostřed rozlehlých polí, ve stínu vysokých topolů. Podle pověsti ji nad studánkou vystavěl vděčný syn za to, že se po 15 letech vrátil z vojny a znovu se setkal se svou matkou. U studánky se s ní při nástupu na vojnu loučil. Kaplička byla vystavěna v roce 1816, voják tehdy zřejmě bojoval v napoleonských válkách. Setkání připomínají dvě srdíčka ve výklenku kapličky.
- **Rákosová studánka** – v k.ú. Drouzetice - zaskružená, zapuštěná do země a chráněna dřevěným poklopem je pro neznalého návštěvníka téměř neviditelná. Jen vyšlapaná cestička mezi olšemi dovede neomylně k cíli, když ještě před tím je nutno projít hradbou vysokého rákosu. Lidmi je určitě hodně využívána a nutno říci, že její kvalita je opravdu výborná.

*(Zdroj: U pramenů živé vody Strakonicka a okolí - fotografická publikace "U pramenů živé vody Strakonicka a okolí" autora Miroslava Šobra). Autor stále studánky mapuje a snaží se o jejich vyčištění a úpravu.*

Studánky jsou vyhledávané návštěvníky regionu pro svoji zajímavou historii, která je podchycena v knihách regionálního spisovatele Ondřeje Fibicha a fotografky Ivany Řandové „Nebe studánek I, II, III“.

## Celkové zhodnocení fyzicko-geografických vlastností území a životního prostředí

Fyzicko-geografické vlastnosti území dávají regionu příležitost na posílení ekonomického potenciálu rozvojem cestovního ruchu. K rozvoji tohoto odvětví ekonomiky je možné přispět zvyšováním hodnoty krajinného rázu a prostupnosti krajiny. Lze zpřístupnit zajímavé přírodní útvary (např. bývalé vápencové nebo žulové lomy, rybníky, bývalá obecní draha, zajímavé skalní útvary, apod.) v kontextu s památkově chráněnými objekty i drobnými sakrálními stavbami v krajině. Při zvyšování hodnoty krajiny může jít i o výsadby liniové zeleně nebo původních odrůd ovocných dřevin, o zalesňování odpovídajícími typy dřevin, o realizaci nových

vodních nádrží a obnovu původních koryt potoků a řek. Krajinný ráz území je velmi příhodný pro obnovu sadů a liniové výsadby ovocných stromů podél mezí a cest. V regionu je zájem o výsadbu ovocných stromů a poté zpracování ovocné produkce, který je potřeba podpořit.

Životní prostředí regionu i přes poměrně uspokojivý stav vykazuje řadu rizik daných existencí historické zátěže z ekologicky nešetrného chování obyvatel a podniků v minulosti. V oblasti obecné ochrany přírody lze konstatovat, že přetrvávají dlouhodobě neřešené problémy, včetně problematického zajištění praktické ochrany prvků ÚSES z důvodu finanční náročnosti a nedostatku dotací a grantů na řešení této problematiky.

Podle zprávy odborného poradce na problematiku životního prostředí, kterou si MAS nechala od odborného poradce zpracovat pro potřeby přípravy SCLLD, je výhodou, že je pro celé území zpracovaný generel ÚSES. Přesto je však nedostatečně využíván systém ekologické stability území (ÚSES) v souvislosti s územně plánovací dokumentací obcí a s realizací komplexních pozemkových úprav dotčených obcí, dochází k nevhodnému hospodaření a rozšiřování nepůvodních druhů rostlin a živočichů, zarůstání travních porostů sukcesí dřevin, plevelů a invazních druhů a stále jsou realizovány stavby v potočních nivách (Zpráva o aktuálním stavu životního prostředí a krajiny na zájmovém území MAS Strakonicko k r. 2014 – přístupná z: [http://www.strakonicko.net/mas/clld\\_leader.asp](http://www.strakonicko.net/mas/clld_leader.asp))

Jednou z významných konkurenčních výhod Strakonického regionu je relativně nepoškozené životní prostředí. Tento fakt je třeba využít nejen při rozvoji cestovního ruchu, ale při tvorbě celkového image regionu. K tomu může sloužit i podpora ekologické výchovy a poradenství. Ta zatím v regionu MAS chybí. Je cílem přejít od pasivní ochrany životního prostředí k ochraně aktivní, která by nepodvazovala ekonomický rozvoj - a to působením na reprezentanty obcí a firem regionu, mládež, občanské organizace atd. Speciálně jde v tomto projektu o realizaci školení o aktivní ochraně životního prostředí, o ekologicky šetrných postupech výroby a spotřeby energií, likvidace odpadních vod, racionálního zacházení s odpady apod. a o organizaci uživatelsky orientovaného poradenství v těchto oborech.

## 1.6 Historie regionu a kulturní dědictví

### 1.6.1 Historie regionu

**Historie regionu** – Počátky nejstaršího osídlení podle nejnovějších archeologických průzkumů lze řadit do pravěku (Kněží hora u Katovic). Další nálezy svědčí o osídlení území ve 14. století př. Kr., kdy zde žil lid s velmi vyspělou mohylovou kulturou. Mohylové pohřbívání zde pak zůstalo typickým znakem, i když se obyvatelstvo měnilo. Keltské kmeny zde sídlily v 5. stol. př. Kr. Nejvíce osídleno Kelty bylo okolí řeky Otavy, kde Keltové rýžovali zlato. Keltské osídlení je prokázáno například pod Kněží horou u Katovic. Zde pak také vzniklo po příchodu Slovanů mohutné hradiště, jehož valy jsou stále patrné. Památek připomínajících osídlení regionu Slovanů je zde velké množství a významné nálezy z nich jsou umístěny v Muzeu středního Pootaví. V krajině lze nalézt též velké množství pozůstatků po rýžování zlata – sejpů. K nejvýznamnějším a nejlépe zachovalým rýžovištím patří na Strakonicku lokalita Modlešovice, kde byly sejpy prohlášený chráněným územím o celkové rozloze 12 hektarů. Průzkum přinesl přímé i nepřímé důkazy o rýžování zlata od pravěku do novověku. Dalšími pozůstatky historie jsou raně až vrcholně středověká tvrziště. Je jich na Strakonicku nepřehledné množství a svědčí o hustém osídlení drobnou šlechtou, která uměla využít přírodní bohatství regionu. Významný zde byl i lov lososů a sběr říčních perel. Perlorodky se později chovaly i uměle a perly z nich byly vysoce ceněny. V 15. století byl region významným dějištěm událostí husitského hnutí. První vítězná bitva je spojena s bojištěm u Sodoměře. V 17. a 18. století došlo k rozvoji zemědělství a těžbě dřeva v oblasti Pošumaví. Dřevo bylo jako velice kvalitní dováženo do Prahy Otavskou a Vltavskou voroplavbou. Na voru se územím Strakonicka plavil do Prahy i základní kámen pro Národní divadlo z tajemné hory Prácheň. Poslední vory se na Otavě plavily v 60. letech 20. století. Zánik voroplavby začal po zprovoznění Dráhy císaře Františka Josefa, kdy se zboží začalo přepravovat po kolejích a dráha tak postupně nahradila voroplavbu. Kromě přepravy zboží byla díky dráze zajištěna doprava obyvatel ze všech obcí na trati do zaměstnání do průmyslového centra, kterým bylo a stále zůstává město Strakonice. Kromě toho dráha zajišťovala spojení všech obcí i s krajským městem Českými Budějovicemi. Dnes jsou nádraží zrušena a na dopravní obslužnost za císaře Franze Josefa zbyla obyvatelům

pouze nostalgická vzpomínka. Vlaky už jen obcemi projíždějí bez zastavení a dopravní obslužnost je bez vlastního auta nemožná.

## 1.6.2 Specifika regionu – vnitřní potenciál území

### Dudácká tradice



Region má svoji specifickou kulturu, kterou nenajdeme nikde jinde. V historii bylo Strakonicko součástí Prácheňska. Velkou tradici zde má především lidová hudba a zvykosloví spojené s hospodářským rokem. Stará dudácké tradice sahající až do 16. století pokračuje dodnes. ZUŠ ve Strakonících je jednou z mála, kde se vyučuje hra na dudy. Ve městě i okolí existuje několik dudáckých hudebních a tanečních skupin a dudáckou tradici v nemalé míře posilují i mezinárodní dudácké festivaly, které se ve Strakonících konají od roku 1967 každé dva roky. Zájem je obrovský a počet návštěvníků se počítá na tisíce. Snad i díky tomu si město vysloužilo přezdívku Dudákov. Sepjetí města s dudáckou tradicí posílil v 19. století i český dramatik J. K. Tyl svou lidovou báchorkou Strakonický dudák aneb Hody divých žen. Bronzová socha oblíbeného Švandy dudáka vítá návštěvníky města i na Velkém náměstí. Busta nestora dudáků na Prácheňsku a zakladatele tradice dudáckých festivalů ve Strakonících, sběratele

lidových písní a autora řady publikací o dudácích Josefa Režného zdobí parčík na západní straně strakonického hradu.

### Lidové kroje

Na území MAS můžeme vidět dva druhy krojů – typický prácheňský, ale také ten, který se nosí na šumavském Podlesí, tomu se říká šašský. Studie „Kroje Prácheňska“, kterou zpracovala v rámci mezinárodního projektu spolupráce „Zvyky a tradice na obou stranách hranice“ místopředsedkyně MAS, etnografka Irena Novotná, je přístupná na webových stránkách [www.strakonicko.net](http://www.strakonicko.net), v sekci projekty spolupráce.

### Muzikanti a hudebníci

Strakonicko je skutečně krajem muzikantů. Kromě dudácké tradice, která se zachovala v živé podobě, tu najdeme stopy po další, neméně významné, ale přesto dost zapomenuté tradici. Týká se především území MAS v části šumavského Podlesí. Byla to tradice šumavských světáků, jejichž křídlovky zněly řadou světoznámých cirkusů. Na této tradici máme též zájem stavět a stopy významných světáků, rodáků z regionu, již vyhledáváme. I vážná hudba měla a stále má své místo v našem regionu.

O tom, že hudební tradice regionu není minulostí, svědčí i to, že strakonické gymnázium navštěvovaly takové osobnosti jako Jindřich Jindrák, operní pěvec, člen Národního divadla, houslová virtuoska, profesorka AMU Nora Grumlíková (jejím žákem byl houslista Ivan Ženatý), současný houslový virtuos Václav Hudeček. Strakonickým rodákem je sólista Hudebního divadla v Karlíně Roman Škoda i hudební pedagog, bývalý ředitel České filharmonie Václav Riedelbauch a jeho bratr Jan Riedelbauch, český flétnista, člen Opery ND, hudební pedagog, profesor AMU. Nesmíme však zapomenout i na další mladší absolventy konzervatoří a akademií muzických umění např. Roberta Pacourka či Lukáše Čermáka. Dalšími významnými rodáky jsou zpěvačka a herečka Hanka Křížková, režisér a scénárista Petr Vachler.

### Lidová obřadnost

Mezi stále živé lidové tradice na Strakonicku patří lidová obřadnost. V životě člověka se od nepaměti střídá čas všední a sváteční. Kdysi dávno spolu se pojily se svátečním časem i různé obřady s magicko-prosperitní funkcí. Postupem doby se z nich stala zábava a podívaná. Na Strakonicku je možné se dodnes setkat s řadou zajímavých zvyků. Některé se každoročně cyklicky opakují, řadí se k výročním tradicím. Jsou nedílnou součástí společenského a kulturního života lokální společnosti. Setkáváme se s nimi v několika desítkách obcí Strakonicka. Je zde snaha především o jejich zachování. V širším kontextu představují lidovou kulturu regionální muzea. Pořádají řadu zajímavých akcí, o nichž se bohužel mnohdy mezi veřejností příliš neví. Proto lze za důležitou považovat podporu propagace činnosti regionálních muzeí. Na Strakonicku působí Muzeum středního Pootaví ve Strakonících, Městské muzeum ve Volyni, Muzeum řeky Otavy a voroplavby ve Střelských Hošticích, malé venkovské muzeum v Česticích a Muzeum selského statku ve Volenicích.

## Krajové speciality



Strakonicko může nabídnout i vynikající **krajové speciality**. Jedná se o staročeskou kuchyni v oblasti Prácheňska, jejíž receptury se dědí z generace na generaci. V době potravinových řetězců tvoří skutečnou devizu v ukázce stravování. Dokonce ani sami Jihočeši z jiného koutu jižních Čech neví, co je **staročeská hnětynka** a jaký měla význam v regionální kultuře.

Teprve v době, kdy jsme mohli vycestovat k našim západním sousedům, jsme si uvědomili ohromné bohatství našeho, jinak skromného a nepříliš viditelného, regionu. Udržet na jídelníčku, nebo případně do něj i vrátit, krajové speciality je další úlohou činnosti MAS. Po vzoru našich zahraničních kolegů ze zahraničních MAS se to ukazuje jako další ze správných cest jak podpořit rozvoj regionu. Průzkumem oblastí stravování našich babiček se nyní zabývá etnografka Mgr. Novotná – místopředsdkyně MAS Strakonicko. Nabídku krajových specialit v místních obchodech je třeba podporovat. Z tohoto důvodu jsme také realizovali projekt spolupráce Zavedení regionální značky Prácheňsko, kterou teď kvalitní místní speciality označujeme.

## 1.6.3 Hmotné kulturní dědictví

Území MAS Strakonicko je bohaté na kulturní památky v podobě kaplí v obcích, kapliček, božích muk a křížků, které zdobí krajinu a řadu polních cest. Jejich soupisem se zabýval Karel Skalický, člen MAS. Celkem je těchto drobných památek na 700. Významnými památkami jsou i zemědělské usedlosti postavené ve stylu lidové architektury. Výrazným architektonickým rysem lidového stavitelství v regionu jsou stavby selského baroka, nejčastěji od Jakuba Bursy. Jakub Bursa (1813–1884) byl jihočeský lidový umělec, zedník a představitel tvorby tzv. selského baroka, stylu vynikající především bohatou výzdobou průčelních štítů. Proto je barokní selský štít motivem loga Místní akční skupiny. Jeho díla nacházíme především na Prachaticku a na Strakonicku. Nejen Jakub Bursa, ale i jím ovlivnění neznámí tvůrci se podíleli na vytváření venkovských staveb obytných, hospodářských, technických i sakrálních. Většinou jsou tyto objekty památkově chráněny. Jsou typickým architektonickým znakem jihočeského venkova. V některých obcích, kde existují celé soubory těchto staveb, byly vyhlášeny vesnické památkové rezervace (Nahořany) nebo vesnické památkové zóny (Zechovice, Kváskovice).

### 1.6.3.1 Chráněné nemovité památky

Na území MAS Strakonicko se nachází několik souborů památkově chráněných objektů (MPZ, VPR, VPZ) a přes 300 jednotlivě památkově chráněných objektů (NNKP, NKP), jejichž evidence však není úplně v pořádku a potřebuje aktualizaci. Mezi významné památky území MAS patří zejména:

#### Městské památkové zóny

- Volyně

#### Vesnické památkové rezervace

- Nahořany

#### Vesnické památkové zóny

- Kváskovice (Kaple Panny Marie a 6 venkovských usedlostí)
- Zechovice (místní část města Volyně)

#### Národní nemovité kulturní památky

- Hrad s kostelem sv. Prokopa ve Strakonících
- Vodní mlýn v Hoslovicích

#### Stav NKP Hrad s kostelem sv. Prokopa ve Strakonících

Součástí hradu je Muzeum středního Pootaví. To má rozsáhlé sbírky, které podle informací předsdkyně MAS a současně ředitelky MSP, potřebují zrestaurovat a část sbírek také zdigitalizovat.

Samotný kostel sv. Prokopa náleží církvi a jeho stav (exteriérů i interiérů) jako neutěšený označil vikariátní technik (zástupce člena MAS). Kostel potřebuje opravu omítek a venkovního schodiště, kterému chybí bezbariérový přístup a nutné jsou i opravy interiéru a jeho vybavení. Mše jsou slouženy na základě těchto nedostatků převážně v již rekonstruovaném kostele sv. Markěty.

## Nemovitě kulturní památky

Kromě celostátně významných památek se v území MAS nachází řada dalších památkově chráněných objektů.

Tabulka č. 16: Ostatní chráněné kulturní památky v území MAS

typ památky	počet	typ památky	počet
venkovské usedlosti a tvrze	77	zámky a zámečky	11
měšťanské domy	12	kašny	2
kaple a kapličky	45	morové sloupy	2
kostely	16	pranýř	1
poutní areál	2	městské opevnění	1
fary	8	radnice	1
boží muka	8	sokolovna	1
židovské hřbitovy	3	továrna na fezy	1
kříž	1	pamětní kámen	1
archeologicky významná pohřebiště	6	pomníky a památníky	7
rýžoviště zlata	5	sirotčinec	1
sochy	5	sýpka	3
mosty	5	masné krámy	1
historické popraviště	1	vodní mlýn	1
husitské bojiště	1	parky	3
archeologicky významná hradiště	4	vápenka	1
<b>CELKEM</b>	<b>236 chráněných nemovitých objektů</b>		

Zdroj: vlastní šetření

### Největší z těchto památkově chráněných objektů jsou poutní areály, kostely a velké kaple:

- Čestice – Kostel Stěti sv. Jana Křtitele, poutní areál Kalvárie – Kostel Povýšení sv. Kříže
- Čejetice – Kostel sv. Havla
- Drážov – Dobř – Kostel Zvěstování P. Marie, Poutní kaple sv. Jana a Pavla
- Jinín – Kostel Nanebevzetí P. Marie
- Katovice – Kostel sv. Filipa a Jakuba
- Kraselov – Kostel sv. Vavřince, poutní areál – Kostel sv. Anny
- Paračov – Kostel sv. Petra a Pavla
- Řepice - Kostel sv. Marie Magdalény
- Strakonice – Kostel sv. Markéty, Kostel sv. Prokopa, Kostel sv. Václava, poutní kostel P. Marie Bolestné na Podsrpu
- Střelské Hoštice – Kostel sv. Martina
- Štěkeň – Kostel sv. Mikuláše, kaple kláštera Congregatio Jesu
- Volenice – Kostel sv. Petra a Pavla
- Volyně – Kostel Všech Svatých, Kostel Proměnění Páně, Poutní kaple Anděla Strážce

### 1.6.3.2 Památky místního významu

Kromě památek zapsaných v seznamu chráněných památek se nachází na území MAS velké množství nezapsaných památek, které jsou památkami místního významu. Patří sem především drobná architektura, kterou nalzáme ve volné přírodě – boží muka, křížky, hraniční kameny. Na území MAS jsou jich stovky. Tyto památky mají své příběhy a vytvářejí typicky jihočeský kolorit krajiny. Některé stojí díky scelování lánů v polích v místech, kudy kdysi vedly polní cesty a čekají, že kolem nich opět cesty povedou. Jejich zpřístupnění by konečně umožnilo jejich opravu a obnovu. K tomu by přispěly především vydařené pozemkové úpravy a realizace společných zařízení. Do památek místního významu jsou řazeny i desítky kaplí a kapliček v obcích, které jsou v majetku obcí a jsou součástí jejich občanské infrastruktury, protože slouží k setkávání občanů během všech svátků, vyzvánění při významných událostech, k poslednímu loučení s obyvateli, větší kaple slouží i ke konání svateb. Ačkoli nejsou zapsanými památkami, jejich opravy provádějí obce s velkým citem a v souladu

s doporučením památkářů. A tak tyto objekty tvoří významné hmotné kulturní dědictví regionu. Stejně to platí o drobné sakrální architektuře v krajině. Ta okouzluje návštěvníky regionu možná více, než některá NKP. Má svůj neopakovatelný charakter, který vytváří specifický krajinný ráz. Řadu těchto úžasných stavbiček dokázaly obce opravit v projektovém období EU 2007 – 2013. V současném projektovém období už nemají na podporu z ESIF šanci, tu jim vzaly NKP a památky UNESCO.

## 1.6.4 Nehmotné kulturní dědictví

Strakonicko je velmi bohaté na tradice, které byly typické pro celé území oblasti Prácheňska, do které po historické stránce území MAS patří. Obyvatelé jsou v dobrém smyslu slova konzervativní a snaží se zachovat to, co po předcích zdědili. Některé tradice díky tomu zůstaly zachovány a jejich dodržování se dědí tzv. „z otce na syna“. Jiné téměř zanikly, ale dochovaly se v paměti starších obyvatel a dnes se díky místním spolkům nebo i ochotným jednotlivcům opět obnovují a pomáhají vytvářet jedinečnost území. Většina tradic je spojena s hospodářským rokem a po návratu k soukromému hospodaření nabývají tyto tradice opět na významu.

### 1.6.4.1 Lidové kulturní tradice

**Tyto tradice obvykle souvisejí s hospodářským rokem:**

- *Masopust*
- *Vynášení smrtky*
- *Velikonoční řehotání*
- *Velikonoční pomlázka*
- *Pálení čarodějnic*
- *Stavění máje*
- *Konopická*
- *Dožínky*
- *Poutě*
- *Posvícení*
- *Dušičky*
- *Svátek sv. Martina*
- *Zahájení adventu*
- *Barborky*
- *Mikulášské obchůzky*
- *Lucky – obchůzky*
- *Roráty, vánoční zpívání u kapliček*
- *Pastýřské Vánoce*
- *Obchůzky tří králů*

Jedná se o lidové tradice, které jsou popisovány v literatuře různých historiků a etnografů. Někde již zcela zanikly a dochovaly se jen v té literatuře. Na území MAS Strakonicko je možné je stále zažít. O jejich udržování se zaslouhují místní obyvatelé, kteří je organizují ve svém volném čase a obvykle i z vlastních finančních prostředků. Podporují v těchto aktivitách i své děti, které se do uvedených aktivit hodně zapojují a jsme přesvědčeni, že tyto tradice udrží i pro své děti. Bez nich bychom přišli o významné kulturní dědictví regionu. Místní obyvatelé tak významně obohacují společenský život na venkově, kam žádná celebrita cestu neváží.

### 1.6.4.2 Hudební tradice regionu

**Dudácká tradice** (viz kapitola 1.6.2) charakterizuje celé území MAS a je stále velmi živá. Na Strakonicku na dudy hrají starci i malé děti (dnes nejen chlapi, ale i děvčata). ZUŠ ve Strakonici nevládá pojmout všechny zájemce o hru na dudy, a tak se děti učí i od zkušených místních dudáků. Stále jich přibývá. Díky vedoucím dudáckých muzik, tanečních a pěveckých souborů jsou organizovány pravidelně i jiné akce, než kterou je proslavený Mezinárodní dudácký festival (viz kapitola 1.6.2), a to například:

- Strakonický dudáček
- Folklorní festival Šumava

**Hudební tradice regionu není však omezená pouze na tradici dudáckou.** Strakonicko je svojí muzikálností proslavené. Je zde mnoho dalších místních hudebních souborů (dechové hudby, pěvecké sbory, country skupiny a ostatní, na různý typ hudby zaměřené soubory). Podílejí se podle svého charakteru na zajišťování programů při řadě kulturních akcí v regionu, jako jsou například: setkání rodáků, slavnosti k výročí vzniku obcí, svěcení praporů, oslavy svátku žen, vítání občánků, zahájení sportovních akcí apod.

### 1.6.4.3 Další významné tradice

Jedná se o tradice související s různorodou zájmovou činností obyvatel.

- **Myslivecké zvyky a tradice**

jsou ustálené a tradiční projevy a vyjádření v myslivosti. Jejich zachovávání je projevem úcty k odkazu našich předků, a také projevem úcty a lásky k přírodě a zvěři. Žádný jiný národ nebo stát nemá v lovectví či v myslivosti tak zakořeněné myslivecké zvyky a tradice po mysliveckých předcích, tak jako česká myslivost; právě tím byla povýšena na národní kulturní statek. České myslivosti se dostalo v poslední době významného ocenění zapsáním mysliveckých tradic a zvyků na **seznam nehmotného kulturního dědictví České republiky**, tím byly povýšeny na součást českého národního kulturního dědictví.

Jedná se o metody ochrany zvěře, chov zvěře obornictví, bažantnictví, osvěta, myslivecká kynologie, dodržování mysliveckých zvyků a tradic, myslivecké mluvy, úlomky, zálomky, konání výřadů a výlož, pasování na myslivce – toto se dochovalo pouze v zemích někdejšího Rakouska Uherska – jinde je myslivost jen lov zvěře – u nás je to navíc filosofie a etika. Naším mysliveckým zvykům a tradicím se zapsáním na seznam kulturního dědictví ČR dostalo vysokého uznání, což by měl být pro všechny české myslivce podnět ještě k dalšímu zkvalitnění dodržování skutečně všech zvyků a tradic všude, ve všech mysliveckých kolektivech.

Myslivecká sdružení na území MAS Strakonicko tuto tradici důsledně zachovávají. Je významné, že na dodržování mysliveckých tradic se podílejí mladí lidé a přebírají tak od svých starších kolegů nejen zvyky, ale i etické normy v provozování myslivosti.



Mladí myslivci založili soubor **Pootavští trubači** a obnovili tradici troubených Hubertských mší, které svojí hudbou provázejí.

Soubor **Pootavští trubači** (POOT) vznikl v roce 2011, věnuje se lovecké hudbě respektive mysliveckému troubení. Jeho členové pocházejí z různých mysliveckých spolků působících v regionu. Od začátku roku 2012 soubor úzce spolupracuje s Okresním mysliveckým spolkem Strakonice, pro který zajišťuje troubení na veškerých mysliveckých akcích různého zaměření a pravidelně doprovází myslivecké slavnosti konané na Strakonicku. Rámec tohoto regionu však soubor brzy překonal. Dnes patří Pootavští trubači k hudebním špičkám v této myslivecké disciplíně v rámci celé ČR. To opět potvrzuje vrozenou muzikálnost obyvatel na území Strakonicka.

- **Pastýřské tradice**

Jedná se o tradici štědrovečerního pastýřského troubení, která se zachovala už jen v městyši Katovice. Dříve ji bylo možné nalézt v mnoha obcích regionu. Pastevní chov dobytka a domácích zvířat kdysi převažoval, a proto v obcích býval tzv. „obecní pasáček“ (pastýř). Ten si mnoho nevydělal. Dobytek svolával troubením na dlouhou pastýřskou píšťalu, tu pak využíval k tomu, aby si na Štědrý večer přilepšil. Pastýři chodili o Štědrém večeru od domu k domu a troubili na pastýřské píšťaly pod okny domů koledy a všem přáli krásné Vánoce a zdraví do dalšího roku. Obyvatelé vesnic už na ně čekali a bez pastýřského troubení si neuměli svatvečer ani představit. Za toto specifické koledování dostávali tradiční vánoční dobroty, často i peníze. V současné době tuto tradici udržuje v Katovicích Mgr. Jan Řehoř, který kromě Štědrého večera vytrubuje na historickou pastýřskou píšťalu při různých dalších slavnostech v obci a v jejím okolí (např. Pastýřské Vánoce v poutním kostele sv. Anny v Kraselově – Lhotě u sv. Anny). Vzhledem k jeho mládí se snad tradice udrží ještě několik desetiletí.

### 1.6.4.4 Lidové řemeslo

Lidové řemeslo se naštěstí dochovává, i když z větší části už jen jako zájmová činnost. Přestože řada z těchto tradičních výrobků je stále v domácnostech využitelná, lidé se jimi neužívají. Jedná se o téměř neziskovou činnost, výrobci si musí vydělat alespoň na materiál a řemeslo samotné provozují jako své hobby. Živit se musí něčím

jiným. Nikdo tuto drobnou řemeslnou výrobu ze státních ani regionálních veřejných prostředků nepodporuje. Složitá legislativa, přebujelá administrativa, a také nesrovnatelná konkurence levných výrobků typu „made in China“ na jedno použití si už vybraly svoji daň a počet lidových řemeslníků se snížil. Základní vlastností českých řemeslných výrobků je na rozdíl od konkurenčních dlouhá životnost a soulad s přírodou (zdravotní nezávadnost), ovšem je doprovázená vyšší cenou. Ta znamená nižší odbyt při vyšších nákladech. Jakékoliv další zvyšování nákladů (EET) může způsobit, že uvedené dovednosti zaniknou, protože výrobci (podle jejich slov) výrobu ukončí. Řada z těchto výrobců provozuje to, čemu říkáme „lidové umělecké řemeslo“, a tak zcela vážně hrozí, že přijdeme o významnou část regionálního kulturního bohatství. V těchto výrobcích je ukryta duše regionu, dotvářejí jeho charakteristiku, udržují místní specifika a jsou plnohodnotně nenahraditelné.



Proto se MAS Strakonicko chce dále věnovat podpoře předávání řemeslných dovedností další generaci, aby alespoň ty zůstaly do budoucna zachovány.

#### Dosud se v regionu udrželo:

*Košikářství - pletení košíků, nůši a dalších užitekových předmětů*

*Pletení pomlázek*

*Výroba březových košťat*

*Drátenictví*

*Brašnářství - sedlářství*

*Dřevořezba a betlemářství*

*Výroba dřevěných hraček*

*Pečení tradičního pečiva (hnětyňky, poutové a posvícenské koláče, apod.)*

*Výroba specialit z medu*

*Pečení a zdobení perníčků*

*Výroba cukrářských ozdob na hnětyňky*

*Výroba dekorativního pečiva (perníčky, obřadní pečivo)*

*Výroba bylinných mýdel, voskových svíček*

*Malování kraslic tradičními technikami*

*Výroba dekorativních předmětů z přírodních materiálů*

*Textilní techniky (paličkování krajek, frivolitková krajka, pletené, tkané, šité a vyšívávané bytové nebo oděvní doplňky, šití a zdobení součástí krojů)*

*Výroba knoflíků*

*Bylinkaření – sběr plodů, příprava léčivých směsí*

### **CELKOVÉ ZHODNOCENÍ**

Historické a kulturní bohatství je v území MAS velmi rozmanité. Na území MAS se nalézají dvě významné národní kulturní památky, a to celý areál strakonického hradu s kostelem sv. Prokopa, zahrnující i prostory Muzea středního Pootaví (MSP), a jako další Sředověký mlýn v Hoslovicích. MSP má rozsáhlé sbírky, které potřebují zrestaurovat a také zdigitalizovat. Další řada památkově chráněných objektů je v dost neutěšeném stavu. **Jedná se především o církevní památky na území MAS. S jejich stavem seznámil pracovní tým vikariátní technik, kterému péče o ně náleží. O stavu památek jednala též PS Kultura, vzdělávání a společenský život dne 21. 11. 2014 ([http://www.strakonicko.net/mas/clld\\_leader.asp](http://www.strakonicko.net/mas/clld_leader.asp)).** Při vhodné finanční podpoře by většina památek mohla významně přispívat k ekonomickému rozvoji regionu především v oblasti cestovního ruchu. Obcím, které jsou převážně majiteli drobných, byť církevních památek, se však nedostává finančních prostředků, ostatní majitelé podporu nikde získat nemohou. Spoléhání na sbírky mezi obyvateli a „brigádnické hodiny“ odpracované na opravách památek zdarma je dlouhodobě neudržitelné již s ohledem na to, že obyvatelstvo stárne. Ostatní hmotné kulturní dědictví, které dodává specifický ráz jihočeské krajiny, je drobnějšího charakteru a jeho údržba je nutná. Získat jakoukoli dotaci na pouze místní památky je stále obtížnější. Z ESIF 2014 – 2020 na ně není pamatováno vůbec. Je opodstatněná obava, že při současném přístupu k venkovskému kulturnímu dědictví bude památek v havarijním stavu přibývat. Drobné architektonické památky po staletí zdobily krajinu, je nutné najít cestu k jejich zachování.

Udržet lidové řemeslo bude také nesnadné, podpora by měla spočívat především v marketingu a propagaci a ve vyhledávání odbytu. V neposlední řadě je třeba se starat o předávání těchto dovedností další generaci, aby lidová malovýroba nezanikla.



## 2 Sociálně-demografické údaje

### 2.1 Obyvatelstvo

Obyvatelé tvoří lidský potenciál území MAS, kde celkem žije 41 242 obyvatel na území, a to ve dvou městech, 3 městysích a 52 obcích. Obec s nejnižším počtem obyvatel jsou Kuřimany (28).

#### 2.1.1 Demografický vývoj počtu obyvatel

Počet obyvatel v území MAS má od roku 2008 mírnou snižující se tendenci. Za období 2008 - 2014 došlo k úbytku 335 obyvatel. Jednou ze zásadních příčin je migrace obyvatel z regionu za prací.

Tabulka č. 17: Statistika počtu obyvatel v letech 2008 - 2014

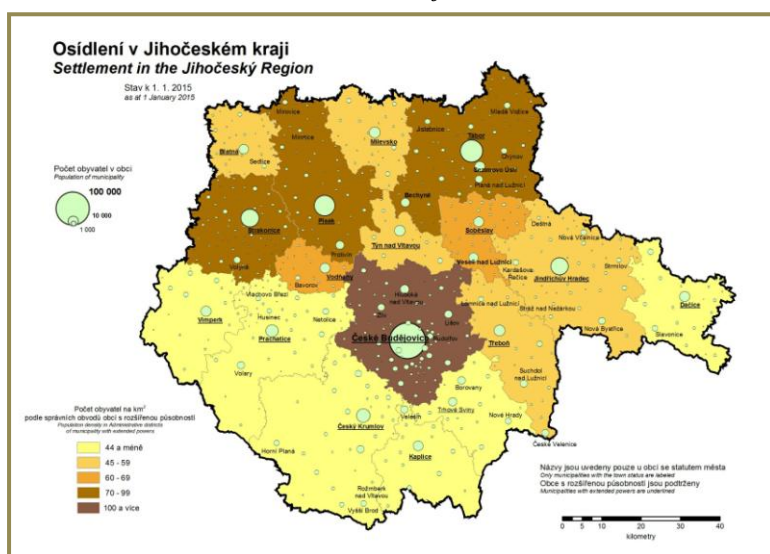
Obce MAS	2008	2009	2010	2011	2012	2013	2014
Cehnice	464	469	474	488	476	468	461
Čejetice	926	924	934	937	923	912	901
Čestice	936	927	928	915	908	901	890
Drachkov	164	162	162	165	168	171	178
Drážov	250	247	249	252	256	256	256
Droužetice	111	109	109	106	111	109	112
Dřešín	303	295	294	317	313	314	312
Horní Poříčí	310	308	311	307	298	301	300
Hoslovice	194	191	186	174	176	179	176
Chrástovice	241	244	247	244	246	241	247
Jinín	161	165	174	195	195	199	199
Kalenice	87	87	98	95	97	94	90
Katovice	1327	1343	1355	1330	1336	1339	1352
Kladruby	151	149	151	145	152	147	143
Kraselov	231	227	230	220	219	224	228
Krejnice	66	68	71	75	77	79	79
Krty-Hradec	120	119	122	128	134	136	141
Kuřimany	22	24	24	26	26	26	28
Kváskovice	115	113	113	113	116	114	117
Libětice	74	76	78	79	80	83	83
Miloňovice	295	300	292	288	291	287	290
Mnichov	249	255	257	257	254	249	242
Mutěnice	209	205	215	211	219	228	230
Nebřehovice	131	139	140	135	138	141	142
Němčice	107	105	110	114	114	111	108
Němčice	116	123	123	115	116	111	109
Nihošovice	302	310	311	304	304	299	291
Nišovice	222	227	223	247	242	230	222
Nová Ves	71	67	74	95	100	99	105
Novosedly	355	354	353	354	352	355	361
Osek	686	672	691	679	672	657	650
Paračov	90	88	94	108	105	103	105
Pracejovice	318	318	319	315	318	323	328
Přední Zborovice	63	65	76	90	87	94	95
Přechovice	114	105	107	103	102	106	103
Přešovice	420	423	415	404	421	411	421
Radějovice	34	36	36	33	38	38	39
Radošovice	663	663	678	654	649	646	653
Rovná	252	249	238	247	242	240	241
Řepice	453	474	481	439	442	445	446
Skály	71	69	68	66	68	73	72
Slaník	153	153	159	155	156	159	163
Sousedovice	268	260	251	270	256	278	292
Strakonice	23 278	23 081	22 951	23 027	22 961	22 922	23 020
Strašice	182	181	185	194	201	195	175
Strunkovice n/Volyňkou	110	113	109	112	117	115	114
Štřelské Hoštice	916	914	916	888	893	885	874
Štěchovice	223	223	218	230	223	224	223
Štěkeň	833	836	843	815	830	839	838
Třešovice	86	82	87	85	83	77	77

Úlehle	104	108	106	99	97	100	96
Únice	52	54	54	65	65	58	55
Vacovice	69	62	60	58	56	52	51
Volenice	545	538	537	531	531	534	550
Volyně	3155	3109	3089	3032	3010	3013	3039
Zahorčice	63	62	62	68	63	62	62
Zvotoky	66	67	63	61	61	60	67
<b>celkem MAS</b>	<b>41 577</b>	<b>41 337</b>	<b>41 301</b>	<b>41 259</b>	<b>41 184</b>	<b>41 112</b>	<b>41 242</b>

zdroj: ČSÚ

**Hustota osídlení území je velice nerovnoměrná**, výrazný rozdíl je mezi venkovskou a městskou částí regionu. Průměrná hustota osídlení je cca 90 obyv./km<sup>2</sup>, **ve venkovské části území** je to však pouhých **37 obyv./km<sup>2</sup>**. Průměrnou hustotu osídlení zvyšuje město Strakonice, kde žije na malém území zhruba polovina obyvatel území MAS.

Obr. č. 7: Hustota osídlení v Jihočeském kraji



Zdroj: ČSÚ

Na obrázku je vidět jen průměrná hustota osídlení ORP Strakonice – odpovídá v podstatě průměrné hustotě osídlení území MAS – už se zde ale nepromítne nerovnoměrnost osídlení území a skutečná hustota osídlení venkovského území, která je oproti průměrné hustotě osídlení území významně nižší.

**Území MAS je specifické rozložením osídlení mezi město Strakonice a ostatní obce.** Zkoumání dlouhodobého pohybu obyvatel na území MAS přineslo zajímavé výsledky. V tabulce č. 19 je uveden počet obyvatel v obcích na území MAS v letech 1869 (v době Rakousko – Uherska) až do roku 2014. Je vidět, že počet obyvatel ve své celkové výši se téměř nezměnil. Na území žije po dobu 145 let celkem stabilní počet obyvatel. Významné změny však nastaly v rozložení obyvatel stěhováním mezi městem a venkovem. Nejprve výrazně převažovalo venkovské osídlení. Postupem času však ubývalo a rozrůstalo se osídlení městské. V letech 1950 – 1970 nejvíce narůstal počet městského obyvatelstva. Po likvidaci soukromého hospodaření v zemědělství a zrušení živnostenského podnikání v 50. letech lidé jezdili za prací do centra, tj. do města, kde se tehdy soustřeďovala průmyslová výroba (především FEZKO, ČZ, SÍTOS). Rozsáhlá panelová výstavba ve Strakonících pak umožnila, aby se obyvatelé z venkova do Strakonic stěhovali. Tam našli lepší a snazší životní podmínky, více služeb, pohodlnější život a nemuseli denně komplikovaně dojíždět. Je však vidět, že obyvatelstvo v té době migrovalo i mimo region MAS, protože počet obyvatel v celém území klesl v těchto letech nejvíce. Počet obyvatel ve Strakonících na úkor venkova stále výrazně stoupal a v roce 1980 byl poměr venkovského a městského obyvatelstva nejvyrovnanější. Od té doby převažovalo osídlení městské, které dospělo k zatím nejvyššímu počtu v roce 1991. Od té doby je opět vidět, ač velmi nepatrný, pro venkov příznivější posun obyvatel opačným směrem. Lidé, kterým se daří lépe, hledají klidnější život na venkově, začínají opravovat

starší neobydlené domy, nebo si staví nové. Pokud bude mít venkov co takovým rodinám nabídnout, má šanci nejen na stabilizaci počtu obyvatel, ale i jeho nárůst.

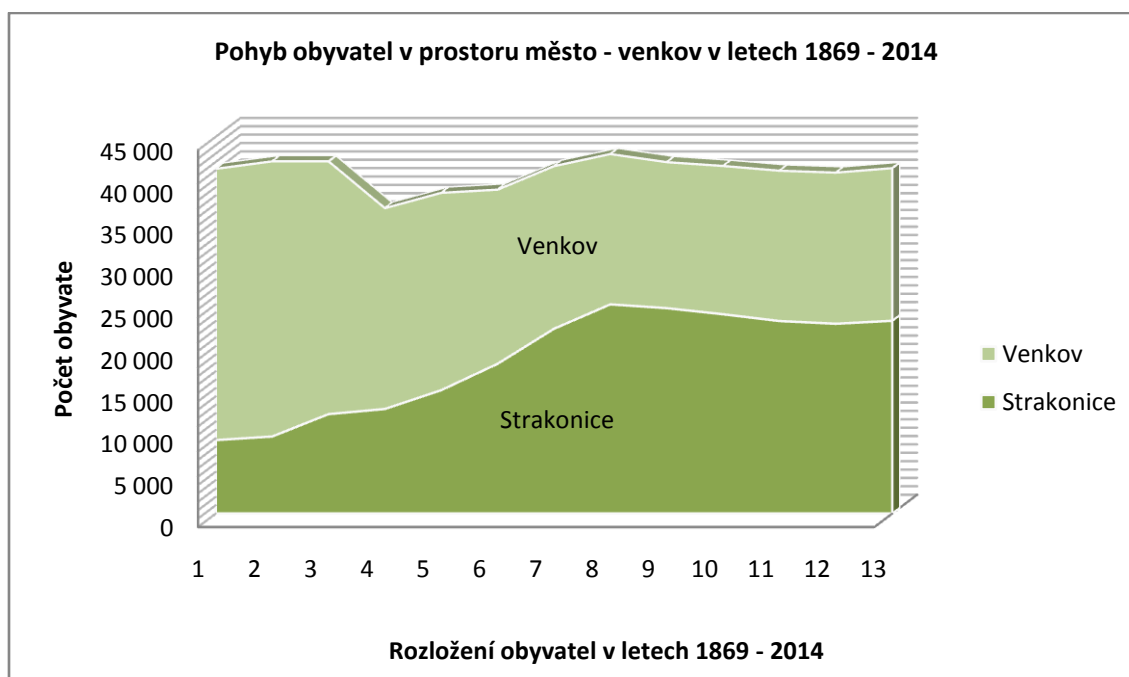
**Tabulka č. 18: Dlouhodobý vývoj počtu obyvatel v rámci osídlení městské a venkovské části území MAS**

Rok	1869	1900	1930	1950	1961	1970	1980	1991	1999	2001	2011	2012	2014
Strakonice	8 769	9 198	11 869	12 486	14 732	17 886	22 063	24 980	24 526	23 800	22 989	22 663	23 020
Venkov	32 392	32 855	30 187	23 978	23 562	20 789	19 418	17 948	17 431	17 703	17 948	18 046	18 222
<b>CELKEM</b>	<b>41 161</b>	<b>42 053</b>	<b>42 056</b>	<b>36 464</b>	<b>38 294</b>	<b>38 675</b>	<b>41 481</b>	<b>42 928</b>	<b>41 957</b>	<b>41 503</b>	<b>40 937</b>	<b>40 709</b>	<b>41 242</b>

Zdroj: ČSÚ

Z následujícího grafu je přelévání obyvatel vidět přehledně.

**Graf č. 1: Znázornění poměru osídlení mezi městem a venkovem v historicky dlouhém časovém úseku**



Legenda	1	2	3	4	5	6	7	8	9	10	11	12	13
Rok	1869	1900	1930	1950	1961	1970	1980	1991	1999	2001	2011	2012	2014

Zdroj: vlastní zpracování

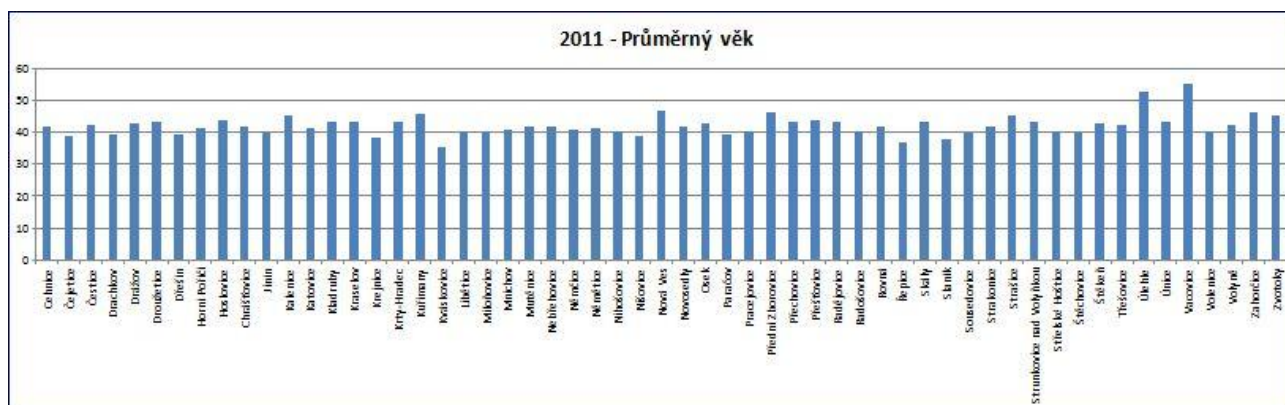
Co nám důležitého přinesl tento průzkum, který sáhl hluboko do historie. Prokázal to, co jsme správně z povahy obyvatel tušili. Je to konzervativnost, nezáměr příliš měnit životní zvyklosti, neochota se stěhovat za lepší práci daleko od původního domova, snaha o udržení tradičních hodnot a přátelského ovzduší. To je zároveň důkaz velké sounáležitosti obyvatel s územím a pro MAS důležitá zpráva, jak s tímto obyvatelstvem jednat a jak mu vycházet vstříc. Obyvatelstvo je věkově starší, cílem MAS je proto udržet ve svém regionu i mladé, a to na jedné straně vytvořením kvalitnějších životních podmínek, na druhé straně podporou rozvoje sounáležitosti s místem. Výsledkem úbytku obyvatel v produktivním věku je totiž klesající ekonomičnost služeb na venkově včetně těch veřejných. Ta je pak centrem zájmu neustálých optimalizačních snah státních institucí, které služby ruší nebo omezují. To vše pak roztáčí spirálu postupného úbytku ekonomicky aktivního obyvatelstva pro nedostatek služeb z venkova a tím další zvyšování průměrného věku obyvatel na venkově (př. obec Vacovice - od roku 2008 do roku 2014 se zvýšil průměrný věk obyvatel o 7 let) atd., následkem toho se opět omezí služby a výsledkem je, že v některých obcích už ani ekonomicky aktivní obyvatelstvo plnohodnotně žít nemůže.

Tabulka č. 19: Věková struktura - průměrný věk obyvatel v obcích

Obec	2008	2009	2010	2011	2012	2013	2014
Cehnice	40,9	41,4	41,8	41,5	41,1	40,8	41,6
Čejetice	37,9	38,1	38,4	38,5	39,1	39,7	39,9
Čestice	41,6	41,6	41,8	42,1	42,2	42,1	42,2
Drachkov	37,7	37,4	38,6	39,2	39,3	40,0	39,3
Drážov	42,0	42,7	42,8	42,6	42,8	42,4	43,7
Droužetice	40,6	40,8	41,6	43,5	43,7	42,5	42,1
Dřešín	39,1	39,4	39,7	39,3	39,8	40,0	40,6
Horní Poříčí	40,7	41,6	42,0	41,3	41,9	41,9	42,3
Hoslovice	43,0	43,1	42,7	43,5	43,3	43,7	43,6
Chrástovice	41,5	41,7	42,2	42,0	42,2	41,7	41,7
Jinín	41,0	41,1	41,2	39,5	39,9	39,5	38,8
Kalenice	45,0	45,1	43,8	45,2	44,9	45,1	45,6
Katovice	41,0	41,0	41,1	41,3	41,7	42,0	42,1
Kladruby	41,2	41,8	41,6	43,2	43,1	43,9	44,1
Kraselov	42,4	43,5	42,2	43,2	44,2	44,0	44,4
Krejnice	38,7	39,2	38,5	38,5	37,4	37,5	38,5
Krty-Hradec	46,6	45,2	45,0	43,3	43,0	42,9	42,2
Kuřimany	50,5	49,7	49,3	45,6	46,6	47,6	40,4
Kváskovice	35,7	35,8	36,3	35,3	36,2	36,9	36,7
Libětice	39,9	39,1	39,8	40,3	39,5	39,4	40
Miloňovice	38,4	38,7	39,5	40,1	39,3	40,0	39,8
Mnichov	41,1	40,6	40,5	40,6	40,9	41,8	42,2
Mutěnice	40,2	40,7	41,3	41,7	42,6	42,8	43,6
Nebřehovice	41,3	40,2	39,5	41,6	40,7	41,0	41,7
Němčice	41,6	41,1	40,8	40,9	41,6	42,8	44,4
Němětice	43,5	42,0	42,5	41,1	40,9	41,8	43,4
Nihošovice	38,8	39,2	39,3	40,5	40,7	40,1	40,6
Nišovice	38,5	38,6	38,9	38,7	39,5	40,3	41,4
Nová Ves	50,0	50,6	48,7	46,6	46,1	46,2	45,9
Novosedly	40,4	41,3	41,6	41,9	41,8	41,6	41,5
Osek	41,8	42,3	42,5	42,8	43,1	44,0	44
Paračov	39,9	39,8	39,8	39,4	40,3	41,1	41,2
Pracejovice	39,3	39,0	39,7	40,0	40,2	40,0	39,9
Přední Zborovice	52,2	52,0	48,1	46,2	45,9	43,9	41,5
Přechovice	40,0	42,4	43,9	43,3	43,2	44,4	43,7
Přešovice	43,5	43,9	43,3	43,7	42,8	43,1	43,9
Radějovice	47,3	43,9	43,1	43,3	40,5	38,6	39,1
Radošovice	39,2	39,6	39,3	40,2	40,9	41,0	41,3
Rovná	42,2	42,3	42,7	41,6	42,5	42,9	43,1
Řepice	36,0	36,0	36,2	36,8	37,8	38,5	39,4
Skály	41,4	41,7	42,2	43,3	43,4	40,9	41,5
Slaník	35,9	36,8	36,8	37,8	38,1	37,8	37,9
Sousedovice	37,5	37,6	38,6	39,7	38,7	39,6	40,5
Strakonice	40,9	41,1	41,3	41,7	42,0	42,2	42,5
Strašice	43,3	44,3	45,5	45,3	44,7	45,1	46
Strunkovice	45,0	44,8	45,4	43,2	41,9	43,3	44,1
Střelské Hoštice	38,9	39,0	39,2	40,3	40,7	41,2	41,9
Štěchovice	38,2	39,1	39,5	39,6	40,2	40,7	41,3
Štěkeň	42,0	42,4	42,6	42,7	42,6	42,8	42,4
Třešovice	42,7	42,6	42,7	42,4	43,0	44,7	43
Úlehle	49,9	48,6	48,2	52,4	51,4	50,7	51,3
Únice	44,1	44,8	45,8	43,1	43,5	47,8	47,1
Vacovice	50,6	54,1	55,1	55,3	55,6	57,4	57,8
Volenice	40,2	40,6	40,5	40,5	41,2	40,8	40,8
Volyně	41,6	42,0	42,1	42,3	42,7	42,8	42,7
Zahorčice	43,8	44,8	45,1	46,4	47,2	47,9	48,9
Zvotoky	46,3	44,7	45,6	45,4	45,9	46,6	46
<b>Průměrný věk</b>	<b>41,8</b>	<b>42</b>	<b>42,1</b>	<b>42,1</b>	<b>42,2</b>	<b>42,5</b>	<b>42,6</b>

Zdroj: ČSÚ

Průměrný věk obyvatel v území MAS se mírně zvyšuje. Příčinou je, že v obcích setrvává starší obyvatelstvo a mladí odcházejí za prací nebo do škol do měst, a na venkov se poté málokterí vrací (vliv záporné migrace). Naopak z měst na venkov se vrací až s cílem trávit zde v klidu svůj důchodový věk. Průměrný věk obyvatel v území MAS (42,6) je vyšší, než je průměr v Jihočeském kraji (40,7).

**Graf č. 2: Průměrný věk obyvatel v obcích MAS podle SLBD z roku 2011**


Zdroj: data z ČSÚ

**Průměrný věk obyvatel v území MAS je 42,6.**

Obec s nejstarším obyvatelstvem jsou Vacovice s věkovým průměrem 57,8 let, kde žije 51 obyvatel. Naopak nejmladší obyvatelé žijí v Krejčovicích. V celkovém zastoupení mírně převažují ženy.

**Tabulka č. 20: Struktura obyvatel souhrnně za celé území:**

věk	2008	2009	2010	2011	2012	2013	2014
0-14	5700	5796	5864	5900	5942	6059	6184
15-64	29419	29102	28775	28428	28090	27713	27493
65 a více	6458	6439	6692	6933	7152	7340	7565
celkem	41577	41337	41301	41261	41184	41112	41242
muži	20585	20439	203912	20356	20326	20304	20332
ženy	20992	20898	20909	20905	20858	20808	20910
přistěhovalí	1258	910	956	881	911	896	983
vystěhovalí	1164	1142	1000	978	969	947	977

Zdroj: data z ČSÚ

## 2.1.2 Bydlení

Obyvatelé bydlí jak v bytových domech (převážně ve městech), tak v rodinných domech. Bytový fond je částečně zastaralý a potřebuje obnovu. Ta spočívá především v rekonstrukci a modernizaci sítí, zastřešení (umožňuje půdní vestavby), zateplování pláště bytových a rodinných domů, změnách způsobu vytápění, zkvalitňování přístupových cest a úprav veřejných prostranství před domy. Stáří bytového fondu, který je k dispozici na území MAS, ukazuje následující tabulka.

**Tabulka č. 21: Stáří domovního fondu na území MAS (údaje za časové úseky v % z celkového objemu)**

Domovní fond postavený	do 1919	1920 - 1945	1946 - 1980	1981 - 2001
Podíl v %	16,2	14,7	41,3	27,2

Zdroj: Odbor rozvoje MěÚ Strakonice

Ve starších bytech a domech žijí většinou starší lidé. Ti mladší využívají nabídku nově postavených nebo zrekonstruovaných bytů, později obvykle staví nebo rekonstruují vlastní dům. Obce mají územní plány, kde pamatují na novou zástavbu a na venkově jsou stále pozemky cenově dostupné. Za období 2001 – 2011 se zvýšil počet bytových domů o 46 a rodinných domů o 351. Téměř polovina z tohoto počtu, jak bytových, tak rodinných domů, byla postavena ve Strakonících. To zcela odpovídá rozložení obyvatelstva do venkovské a městské části území, neboť městských obyvatel je také necelá polovina.

Tabulka č. 22: Přírůstek počtu bytových a rodinných domů v letech 2001 – 2011 na území MAS

	Obec	Bytové domy		Rodinné domy			Obec	Bytové domy		Rodinné domy	
		2001	2011	2001	2011			2001	2011	2001	2011
1	Cehnice	3	3	121	133	30	Novosedly	3	3	96	91
2	Čejetice	11	12	227	236	31	Osek	9	8	121	137
3	Čestice	8	11	237	241	32	Paračov	0	0	35	33
4	Drachkov	0	0	44	46	33	Pracejovice	7	6	61	71
5	Drážov	1	1	97	81	34	Přední Zborovice	0	0	29	33
6	Droužetice	1	1	33	30	35	Přechovice	1	1	34	36
7	Dřešín	5	4	69	76	36	Přešťovice	0	0	143	141
8	Horní Poříčí	3	3	82	84	37	Radějovice	0	0	13	10
9	Hoslovice	1	3	65	61	38	Radošovice	4	4	152	172
10	Chrástovice	1	2	64	72	39	Rovná	2	1	74	73
11	Jinín	2	2	46	44	40	Řepice	1	3	87	115
12	Kalenice	0	0	30	35	41	Skály	0	0	23	19
13	Katovice	11	13	313	344	42	Slaník	1	1	33	44
14	Kladruby	1	1	40	43	43	Sousedovice	3	4	46	51
15	Kraselov	2	2	69	66	44	Strakonice	555	577	1 633	1 797
16	Krejnice	0	0	21	23	45	Strašice	3	3	61	57
17	Krty-Hradec	0	0	45	46	46	Strunkovice n/Vol.	1	0	41	40
18	Kuřimany	0	0	12	11	47	Střelské Hoštice	17	19	213	213
19	Kváskovice	2	2	18	21	48	Štěchovice	2	2	56	55
20	Libětice	0	0	25	26	49	Štěkeň	8	11	198	213
21	Miloňovice	2	2	69	71	50	Třešovice	0	0	22	26
22	Mnichov	1	2	71	73	51	Úlehle	0	1	46	39
23	Mutěnice	3	4	41	46	52	Únice	0	0	16	21
24	Nebřehovice	0	0	34	44	53	Vacovice	0	0	31	26
25	Němčice	2	2	25	29	54	Volenice	12	13	137	135
26	Němčtice	1	1	29	32	55	Volyně	67	73	528	543
27	Nihošovice	6	7	67	71	56	Zahorčice	0	0	25	25
28	Nišovice	2	2	64	67	57	Zvotoky	0	0	24	21
29	Nová Ves	0	1	41	39		<b>CELKEM</b>	<b>765</b>	<b>811</b>	<b>6077</b>	<b>6428</b>
								<b>+ 46</b>		<b>+ 351</b>	

Zdroj: ČSÚ (SLDB 2001, SLDB 2011)

V území MAS chybí speciální startovací nebo sociální byty. Pro nesamostatné seniory existují ve Strakonících domy již přímo s pečovatelskou službou. Ostatní senioři, zejména osamělí, mají potíže finančně zvládnout bydlení a náklady na domácnost. Nejde jen o nájmy, ale mnoho podnětů se týká i nákladů na energie. V této oblasti se výrazně projevuje dlouhodobá absence sociálního bydlení, které by umožnilo seniorům žít i ve vyšším věku samostatně, nikoli volit pobytové zařízení, když ještě sociální služby nepotřebuje (je to i jedno z doporučení OSN).

Všichni obyvatelé území si musí řešit své bydlení sami. Města a obce se v aktivitě bytové politiky příliš neangažují. Bytové domy, které dříve vlastnily, jsou většinou zprivatizovány a nejsou ve vlastnictví obcí. Bytové domy ve městech dnes staví většinou developerské firmy. Sociální byty nejsou v území MAS vůbec žádné. Tyto byty by významně pomohly lidem v nouzi nebo lidem s postižením ke kvalitnějšímu způsobu života. Podle šetření sociální komise je o tyto byty zájem. Startovací byty by pomohly stabilizovat v území mladé lidi, kteří zpočátku nemají dost prostředků na zajištění vlastního bydlení a přitom by našli v regionu odpovídající pracovní místo. Tím by se zamezilo zbytečnému odlivu mladých lidí mimo region.

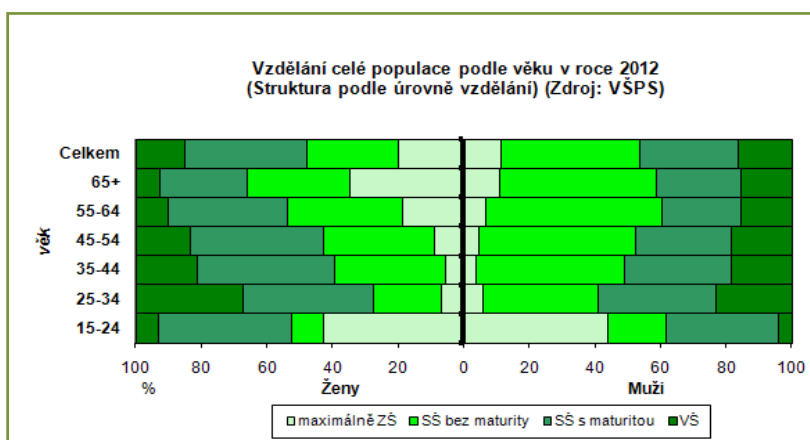
### 2.1.3 Vzdělanost

Vzdělání obyvatel je základem pro rozvoj tzv. znalostní společnosti, které je v poslední době hodně diskutovaná zejména v souvislosti s ESI a úzce souvisí s oblastí ekonomickou. Hovoří se o tzv. znalostní ekonomice, kterou právě znalostní společnost podporuje. Současné globální konkurenci se dá čelit jen rozvojem nových technologií a inovací výroby. To vyžaduje kvalitní lidský kapitál. Cesta k němu vede přes celoživotní učení, tj. získávání, sdílení a užívání informací a zlepšování tvorby znalostí. Právě na venkově se projevuje rozdílný přístup k informačním technologiím a znalosti jejich využívání. Jejich omezená dostupnost nebo nedostatečná kvalita přispívá ke zvyšování sociálních a prohlubování ostatních nerovnoměrností.

Tato problematika je velmi významná především pro budoucnost venkova, odkud právě odchází mladí, vzdělaní lidé, kteří by byli zárukou rozvoje. Proto významnou složku ESI fondů tvoří podpora vzdělávání.

#### Vzdělání obyvatel v rámci ČR

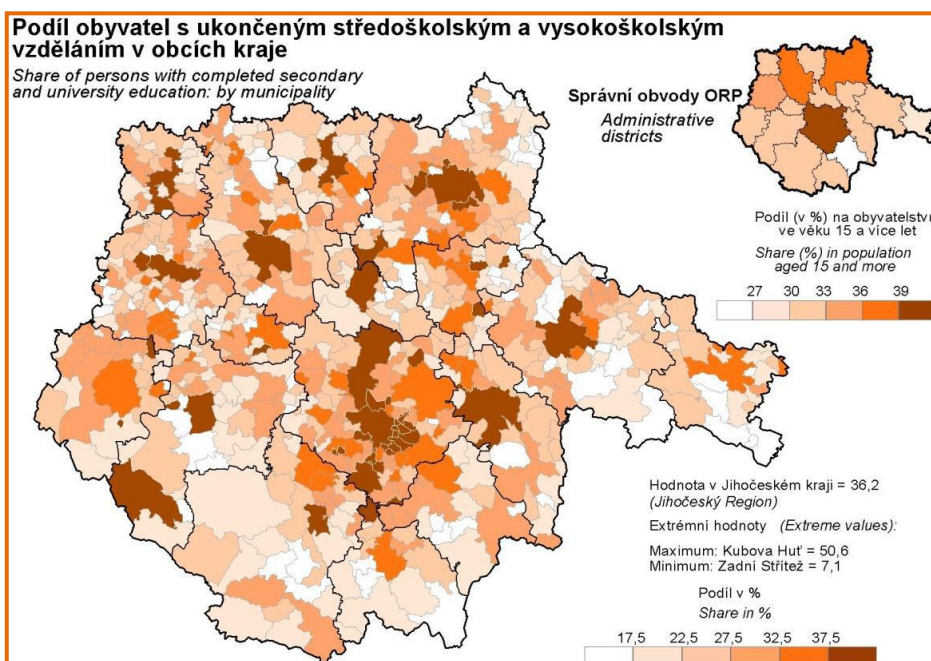
Obrázek č. 8: Vzdělanost mužů a žen v ČR



Zdroj VŠPS, 2012

#### Vzdělanost Jihočechů

Obr. č. 9: Mapa vzdělanosti v Jihočeském kraji



Zdroj: Krajská reprezentace ČSÚ (SLBD 2011)

Vzdělanost obyvatel na území MAS

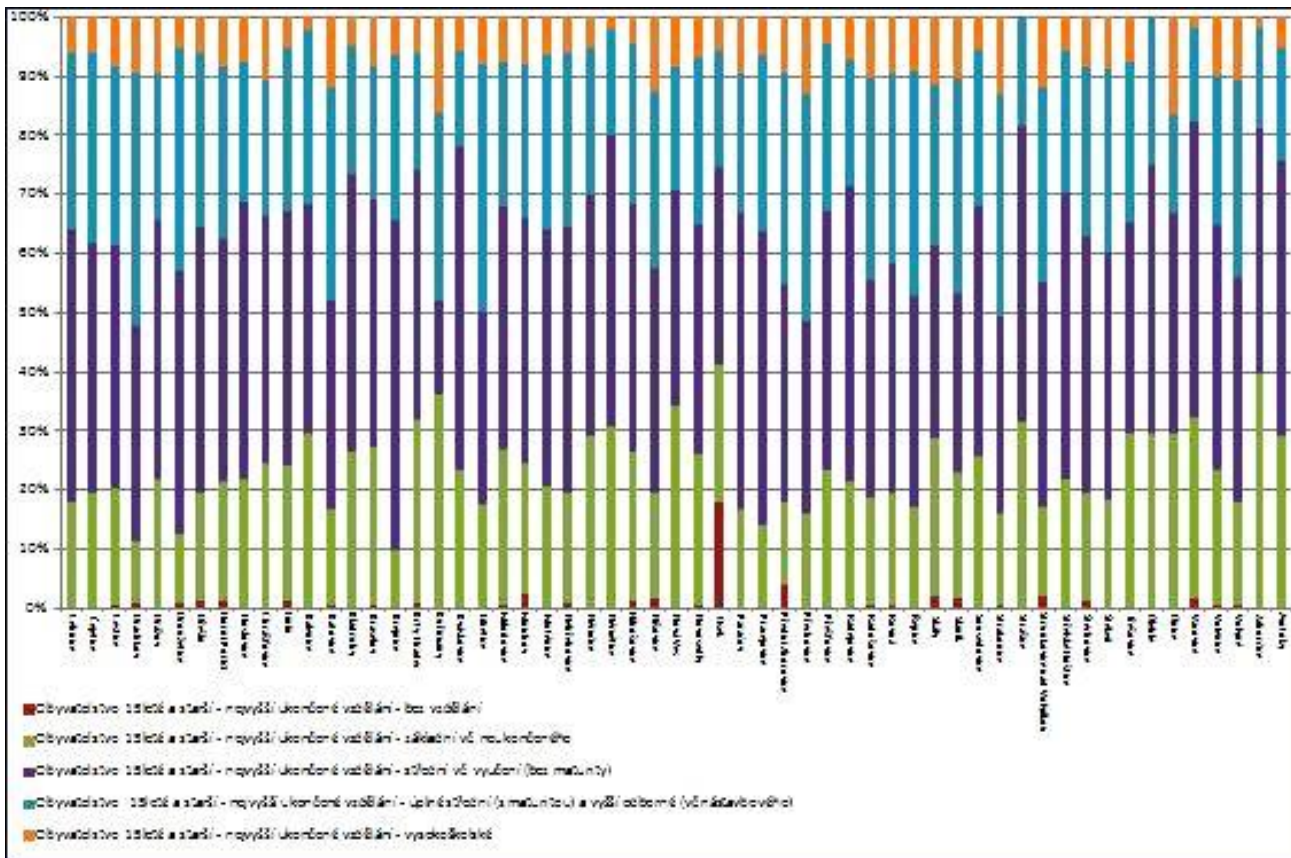
Graf č. 3 - 6: *Vzdělanost obyvatel v obcích MAS podle věkuv %*



Zdroj: ČSÚ (SLDB 2011)



Graf č. 7: Vzdělanost obyvatel v obcích MAS v souhrnu v %



Zdroj: ČSÚ (SLDB 2011)

V tomto spektru je vidět nejvyšší procento obyvatel bez vzdělání v obci OSEK – kde je umístěn Domov pro osoby se zdravotním postižením ( Ústav sociální péče pro mentálně postiženou mládež), kde je většina mládeže bez vzdělání. Necelých 20 % obyvatel má vzdělání základní (včetně neukončeného). Největší procento obyvatel ve všech obcích má středoškolské vzdělání buď bez maturity, nebo s maturitou, o něco méně obyvatel má úplné střední odborné vzdělání a vyšší odborné včetně nástavbového. Zhruba 10 % obyvatel má ukončené vzdělání vysokoškolské.

V rámci celé ČR má ukončené vysokoškolské vzdělání necelých 20 % obyvatel (o něco méně žen).

*Ze zdrojů ČSÚ se dovídáme, že v případě podílu vysokoškolsky vzdělaných obyvatel jsou mezi Prahou a ostatními kraji velmi výrazné rozdíly. V Praze je podíl vysokoškolsky vzdělaných obyvatel trvale nejvyšší a dosahuje téměř čtvrtiny obyvatel (23,1 %). V Jihomoravském kraji, kde je též zvýšený podíl vysokoškolsky vzdělaných osob činí tento podíl 12,6 % obyvatel, což je téměř dvakrát méně, v ostatních krajích se blíží shora uvedenému průměru (10,9%), který zhruba odpovídá i údajům za území naší MAS.*

**Srovnání vzdělání obyvatel na území naší MAS v rámci Jihočeského kraje je příznivé.**

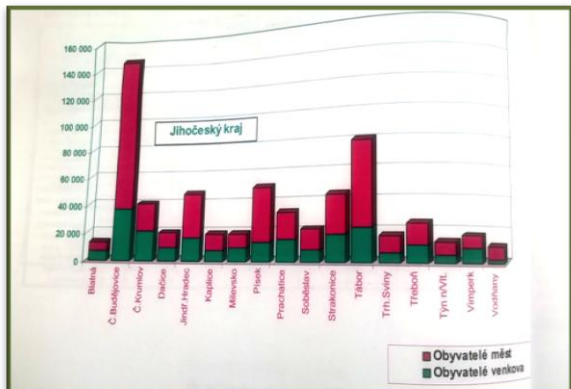
Na obrázku č. 10 je vidět, že ORP Strakonice, s jehož územím MAS koresponduje, je ve vzdělání na 4. místě (za ORP České Budějovice, Tábor a Písek). Ostatní ORP v Jihočeském kraji mají celkovou vzdělanost nižší.

*\*Jedná se o sloučené údaje za úplné středoškolské a vysokoškolské vzdělání.*

**Další souvislosti:**

Pro vzdělanost má význam i poměr mezi městským a venkovským obyvatelstvem. Městské obyvatelstvo má vyšší vzdělanostní potenciál. Největší podíl městského obyvatelstva je v Českých Budějovicích, poté v Táboře, v Písku, Jindřichově Hradci a ve Strakonících. V ostatních ORP je tento poměr téměř vyrovnaný. A to zcela evidentně odpovídá i žebříčku vzdělanosti obyvatelstva.

Obr. č. 10: Poměr městského a venkovského obyvatelstva v jednotlivých ORP Jihočeského kraje



Analýza ukazuje přesně to, co bylo potvrzeno v dotazníkovém šetření mezi obyvateli (viz kapitola 2.3 Školství a vzdělávání). Venkov má mnohem horší podmínky k jakémukoliv vzdělávání, k celoživotnímu vzdělávání má zcela mizivé.

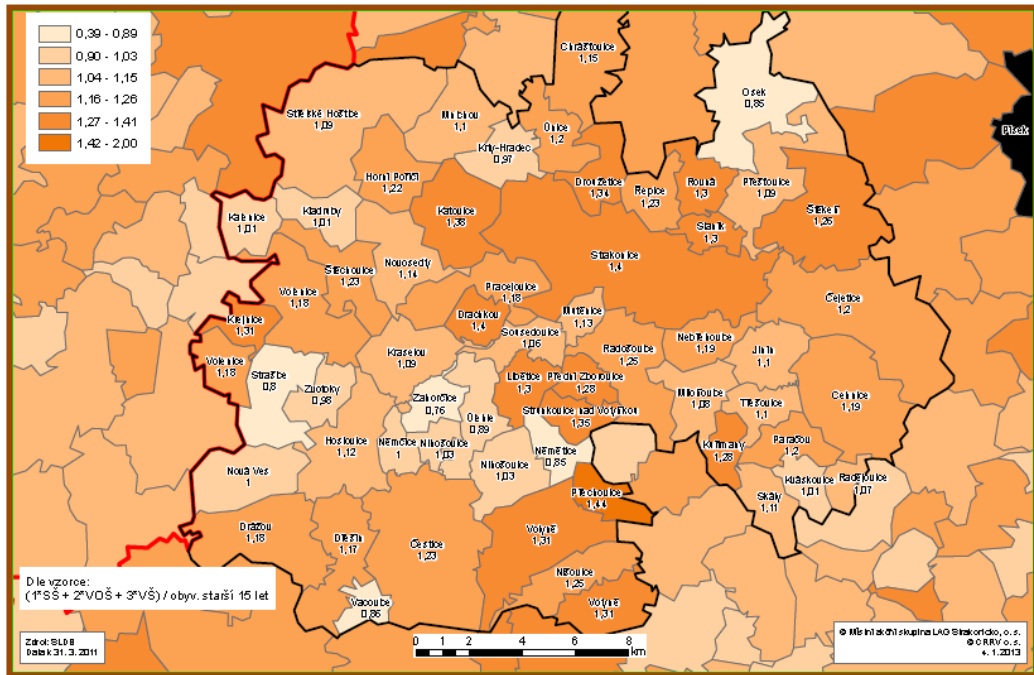
Zdroj: Krajská reprezentace ČSÚ

Podle průzkumu MAS jsou hlavní příčiny tři a všechny spolu souvisí:

- Nedostatek infrastruktury - v obcích MAS nejsou vybavené prostory pro vzdělávání (pouze v pěti venkovských obcích z 55 je škola);
- Diskriminační podmínky - vzdělávání pro venkov - vzdělávací projekty se velmi těžko dostávají na venkov, jsou určeny větším vzdělávacím institucí a ty své aktivity pořádají ve městech;
- Geografické faktory - dojíždka do města v odpoledních hodinách je veřejnými dopravními prostředky nemožná, autem nákladná (dojezdová vzdálenost tam i zpět je i více, než 40 km);

Na venkov je v českém prostředí většinou pohlíženo jako na jeden prostor se stejnými předpoklady rozvoje a stejnými problémy. Je však třeba rozlišovat mezi venkovským a městským prostorem, neboť vykazují rozdíly v sociálním postavení, ekonomickém prostředí či v tradici a historii měst na jedné straně a venkova na straně druhé.

Obr. č. 11 Index vzdělanost v území MAS



Zdroj: ČSÚ (SLDB 2011)

### EI: Index vzdělanosti (Education Index)

Index vzdělanosti obyvatel Prahy, který vychází z údajů VŠPS, se ve sledovaném období zvýšil jen mírně, podobně jako ve všech krajích. Ve výpočtu tohoto indikátoru je počet vysokoškoláků třikrát významnější než počet středoškoláků s maturitou. Ačkoliv je obecně česká populace z hlediska podílu obyvatel s maturitou považována za vzdělanou, pokud klademe důraz na vysokoškolsky vzdělané obyvatele, je růst vzdělanosti zatím jen pozvolný.

Vzdělanost obyvatel měřená prostřednictvím tohoto indexu začíná být velmi sledovanou veličinou a to nejen v důsledku toho, že v ČR je obecně ve srovnání se zeměmi EU poměrně nízká hodnota tohoto ukazatele.

Na obrázku č. 11 je vidět kumulace obyvatel s vyšším indexem vzdělanosti v městském prostoru (Strakonice, Volyně) a jeho nejbližším okolí.

#### Další analytické podklady:

Zvyšování vzdělanosti přináší změny do života území. Kromě průzkumu stavu vzdělanosti na svém území věnovala MAS pozornost dotazníkovému průzkumu mezi obyvateli regionu a veřejnou správou, aby mohla připravit podmínky, které mohou v dlouhodobém horizontu přinést větší prosperitu regionu. Jednalo se především o analýzu oblastí neformálního a celoživotního vzdělávání.

Vyhodnocováním se zabývala pracovní skupina.

- Zástupci veřejné správy se vyjádřili k potřebě vzdělávání obyvatel kladně a jeho význam hodnotili takto:

Graf č. 8: Význam zvýšení vzdělanosti obyvatel z pohledu zástupců obcí



Zdroj: Vlastní šetření

Nejvíce představitelé obcí předpokládají, že se vzdělanějším obyvatelstvem bude lepší spolupráce a snadněji se bude zapojovat do řešení problémů, lepší se komunikace mezi občany samotnými a zvýší se zaměstnatelnost obyvatel.

- Obyvatelé jednoznačně vidí nesrovnatelný rozdíl k dostupnosti vzdělávání mezi venkovem a městem a jako zásadní problém označili dojezdovou vzdálenost za vzděláváním (viz kapitola 2.3 Školství a vzdělávání).

## 2.1.4 Zaměstnanost

### Zaměstnanost v produktivním věku

Místní obyvatelé v produktivním věku (15 – 64 let) jsou nejdůležitějším zdrojem práce jako výrobního faktoru na trhu práce v území MAS. Poptávka po této práci je tvořena zaměstnavateli a nabídka je dána potenciálními zaměstnanci. Pokles míry zaměstnanosti je provázen vzrůstem nezaměstnanosti. Ta je způsobena různými faktory. V území MAS byla prvotní příčinou růstu nezaměstnanosti restrukturalizace hospodářství, která přinášela její postupné zvyšování již od roku 1990. V tomto období se snížil počet pracovních míst v zemědělství ve venkovské části regionu a tím se zvýšila poptávka po pracovních místech v průmyslových podnicích ve městech. Ale tam došlo k omezení výrobních programů i v tak velkých a významných podnicích, jakými byly FEZKO, SÍTOS, ČZ Strakonice, a také v některých menších podnicích. V té době kromě snižování počtu pracovních příležitostí začalo docházet i k větší fluktuaci obyvatel z důvodu odchodu obyvatel v produktivním věku za zaměstnáním. Nejvyšší míru nezaměstnanosti zaznamenáváme v roce 2010 a 2013. V letech 2012 – 2013 také nacházíme největší úbytek obyvatel.

Tabulka č. 23: Vývoj míry nezaměstnanosti v % v území MAS v letech 2007 – 2014

Obec	2007	2008	2009	2010	2011	2013	2014
Cehnice	3,4	3,4	8	9,9	9,3	9,9	9
Čejetice	4	4,4	8	8,8	6,3	9,6	8,7
Čestice	3,2	2,9	5,5	6	4,6	6	6,7
Drachkov	3	3,8	5,5	6,2	3,8	7,5	5,9
Drážov	4	4,4	3,9	8,7	11	9,4	11,7
Drouzetice	3,4	6,9	9,4	9,6	11	10,8	7,1
Dřešín	4,8	5,2	6,3	8	5	8,8	3,8
Horní Poříčí	4,3	3,8	5,4	9	5,9	10,1	4,6
Hoslovice	2,3	2,2	6,6	9,8	5,9	5,3	6,1
Chrástovice	3,6	3,5	5,4	10,7	6,3	10,6	8
Jinín	5,9	8	7,8	8,9	5,9	3,8	5,9
Kalenice	8,5	9,5	9,7	7,1	7,5	10,1	7,8
Katovice	3,7	4,5	6,5	8,4	6,1	6,6	7,6
Kladruby	1,9	2,9	7,9	12,7	9,1	7	1,1
Kraselov	2,5	7,6	9,7	7,6	6,8	8,9	6,8
Krejnice	6	4,1	2	5,9	9,8	11,8	11,5
Krty-Hradec	1,4	1,2	8,6	4,9	6	9,2	4,5
Kuřimany	21,4	8,3	6,7	15,4	18,8	0	5,6
Kváskovice	3,6	1,2	4,7	10,5	7,1	8,1	3,6
Libětice	6,9	0	1,4	5,6	5,3	1,3	6,8
Miloňovice	3,5	4,2	6,8	8,5	9	9	8
Mnichov	4,5	6,9	6,8	9,8	8,7	8,2	6,6
Mutěnice	2,9	2,9	5,9	7,6	4,3	8,2	5,3
Nebřehovice	6,9	6,7	7,5	13,5	8,3	5,1	6
Němčice	0	0	5,8	5	1,5	6,4	15,7
Němětice	1,4	4,3	4,1	10,8	5,5	8,2	4,5
Nihošovice	6,7	5,4	10,7	13	8,3	8,5	9,6
Nišovice	2,7	3,9	5,1	7,6	7,1	6,1	3,3
Nová Ves	6,4	6,8	7	23,3	9,2	12,3	7,2
Novosedly	2	2	7	8,5	8,4	7,7	6,5

Osek	3,2	2,7	5,1	5,7	4,1	5,6	4,6
Paračov	6,5	8,2	6,3	7,7	2,8	9,9	2,9
Pracejovice	3,5	3	8,9	7,9	6,8	5,9	3,8
Přední Zborovice	11,9	15	14,3	18,8	12,3	14	9,5
Přechovice	2,7	1,3	9,5	9,3	4,2	7	5,3
Přešt'ovice	3,9	4,7	7,3	11,8	9,7	9,7	7,3
Radějovice	0	4,3	0	8,3	9,1	8,3	4
Radošovice	1,7	2,3	3,7	5,8	5,4	7,2	4,2
Rovná	5,3	4,3	5,4	7,1	6,6	8,5	9,4
Řepice	2,5	3,1	5	5,5	4	7,1	5,4
Skály	6,1	4,1	2	4,1	4,3	8,5	4,3
Slaník	3,1	8,6	11,8	5,7	5	5,9	8
Sousedovice	4,3	5,5	8,9	10,1	7,7	8,7	6,5
Strakonice	3,6	4,6	6,3	7,5	6,3	8,1	6,7
Strašice	1,6	0,8	4,2	5,8	4	9,5	7,1
Strunkovice nad Volynkou	3,5	8,8	12,3	12,8	6,3	9,6	9,1
Střelské Hoštice	3,3	4,9	9,6	9,7	6,7	7,6	6,2
Štěchovice	3,8	3,2	9	11,8	10	8,8	5,2
Štěkeň	3,3	4,7	8,5	9,8	8	9	6,8
Třešovice	8,5	5	7	8,2	1,6	8,3	7,5
Úlehle	0	3,6	7	11,1	3,8	6,7	4,4
Únice	0	0	9,1	5,9	0	6,8	5
Vacovice	6,8	4,9	11,4	17,1	6,1	3,1	3,4
Volenice	3,8	3,6	6	7,2	7,5	10,6	6,2
Volyně	3,8	4,7	6,8	7,4	5,6	7,2	5,4
Zahorčice	7,3	2,5	2,4	4,8	6,5	10	0
Zvotoky	2,4	7,1	11,4	8,7	14,3	21,4	20
<b>Průměrná nezaměstnanost</b>	<b>4,2</b>	<b>4,5</b>	<b>6,9</b>	<b>9,1</b>	<b>6,9</b>	<b>8,2</b>	<b>6,6</b>

Zdroj: ČSU

**Spoléhání se pouze na statistický údaj snižování nezaměstnanosti v obcích může být velmi mylné.** V obcích ubylo produktivní obyvatelstvo – a tím se míra nezaměstnanosti snížila (ověříme z průměrného věku obyvatel v obcích, který se zvýšil a to nad rámec průměru Jihočeského kraje). Tam, kde žijí téměř sami důchodci, blíží se míra nezaměstnanosti k nule – viz Kuřimany/2013. Při počtu obyvatel v Kuřimanech stačí jeden nový občan v produktivním věku, který není zaměstnan a už se míra nezaměstnanosti viditelně zvedá. Je proto potřeba míru nezaměstnanost sledovat spolu s populačním vývojem.

Nezaměstnanost stoupá také se zvyšováním nezaměstnatelnosti osob, která má příčinu buď v neúměrně dlouhé nezaměstnanosti a tím ke ztrátě pracovních návyků nebo v nedostatečné kvalifikaci a omezenými praktickými dovednostmi zájemců o zaměstnání. Na Strakonicku dlouhodobě chybí technické obory, které byly vždy základem prosperity průmyslových podniků ve Strakonících. Zaměstnance s technickým vzděláním podniky pro své nové provozy stále hledají, pomohly by vhodné rekvalifikační programy.

Příčinou kolísání míry nezaměstnanosti je také skutečnost, že část pracovních míst je sezonních – zemědělství, stavebnictví, cestovní ruch.

Ke zvýšení zaměstnanosti (převážně žen) by přispělo zvyšování počtu tzv. dělených pracovních míst, které by umožnilo zaměstnávání osob obvykle pečujících o rodinného příslušníka, které nemohou přijmout pracovní místo na celý úvazek. Významně by pomohlo i rozšíření MŠ o třídy pro děti do 3 let věku. Umístění dítěte v zařízení dává možnost věnovat čas osobnímu rozvoji a získání vhodného pracovního místa, a tím zároveň pomáhá ke zlepšení ekonomické situace rodiny.

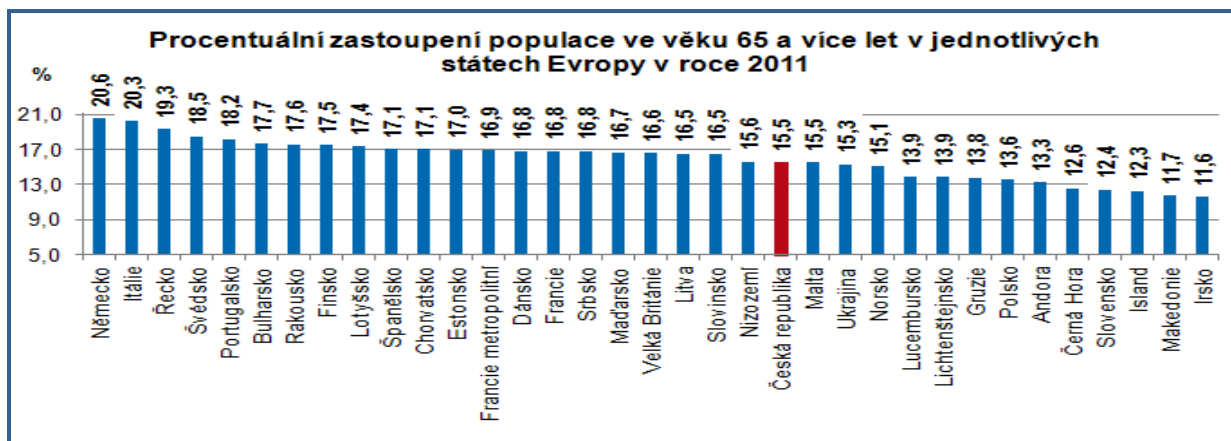
Významnou podporou zvyšování zaměstnanosti je i organizování rekvalifikačních programů a jiných vzdělávacích příležitostí, reagujících na potřeby regionu. Je však třeba tyto programy přiblížit venkovskému obyvatelstvu (*viz kapitola 2.3 Školství a vzdělávání*).

Příležitosti k zaměstnání pro lidi s postižením nebo pracovním omezením by mohly být sociální podniky, které v území zatím chybí.

### Zaměstnanost seniorů

Pracující důchodci jsou důležitou součástí ekonomiky. Mnoho důchodců, a to nejen starobních, si k důchodu přivydělává a pracuje. Jak ukazuje čerstvá studie Českého statistického úřadu, pracující důchodci představují téměř 5 % všech pracujících a zvláště v některých odvětvích jsou dokonce podstatnou součástí aktivních pracovních zdrojů. Prakticky každý druhý starobní důchodce pracuje jen na částečný úvazek, u žen jejich podíl dosahuje téměř 60 %, u mužů necelých 40 %. Odpracují tak méně hodin týdně než ostatní pracující, kupodivu však nikoli o tolik méně, jak bychom očekávali: za celé národní hospodářství byl průměr 37,7 hodin týdně a ve skupině důchodců to bylo více než 28 hodin.

Obrázek č. 12: Zastoupení populace seniorů 65 a více let v zemích Evropy:



Zdroj:EUROSTAT

O aktivitě seniorů rozhoduje velkou měrou vzdělání. Existují velké rozdíly v intenzitě pracovního zapojení důchodců podle úrovně dosaženého vzdělání. Ve skupině osob se základním vzděláním pracoval pouze každý padesátý starobní důchodce. Ve skupině vyučených dosahuje 5 % a ve skupině osob se středním vzděláním s maturitou je podíl vyšší než 8 % a razantně roste podíl pracujících starobních důchodců ve skupině s vysokoškolským vzděláním, kde pracoval dokonce každý pátý starobní důchodce, tj. 19 %. (*Zdroj: Samostatná studie ČSÚ na základě dat VŠPS*)

**Přestože OSN již před 25 lety přijalo zásady pro seniory a vyzvalo členské státy, aby je naplňovaly, každodenní praxe ukazuje, že život českých seniorů ne vždy myšlenkám těchto zásad odpovídá.**

Senioři by například měli mít možnost zůstat aktivně zapojeni do společnosti, předávat zkušenosti mladším generacím, měli by mít možnost pracovat a podílet se na rozhodování, kdy a jak rychle z pracovního života odejdou, měli by mít možnost hledat a rozvíjet příležitosti pro služby občanské společnosti a pracovat jako dobrovolníci na místech odpovídajících jejich zájmům a schopnostem a měla by jim být umožněna seberealizace.

Senioři by měli podle zásad OSN mít možnost využívat příležitosti k plnému rozvoji svých schopností, mít přístup ke vzdělávacím, kulturním, duchovním a rekreačním zdrojům společnosti.

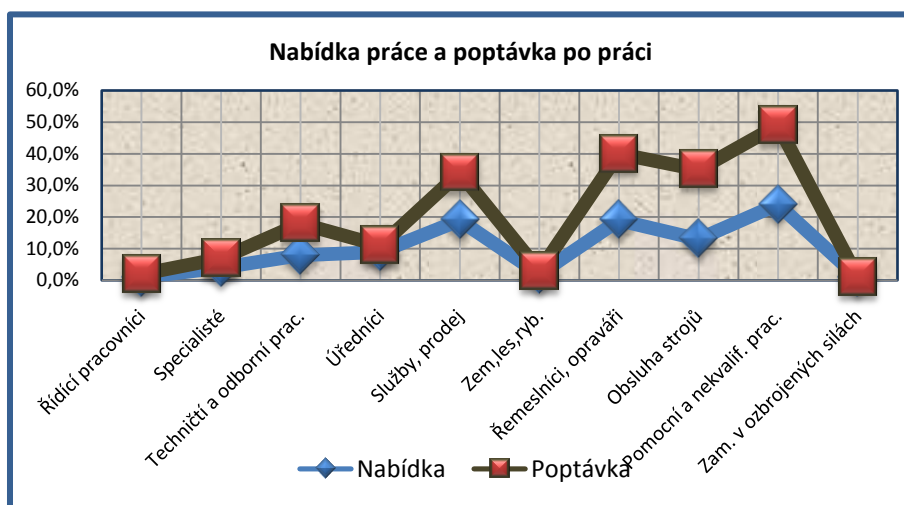
Ačkoli i Evropská unie považuje stárnutí obyvatel za celoevropský problém, senioři se v podpůrných programech EU v ČR jako cílová skupina vůbec nevyskytují. Přitom investice do podpory jejich co nejdélejší finanční i sociální samostatnosti by byla pro ekonomiku přínosem zvláště v době, kdy jejich počet prudce vzrůstá.

### Trh práce

Trh práce je statisticky sledován úřadem práce, statistika uvádí charakteristiku uchazečů i volných míst k určitému roku.

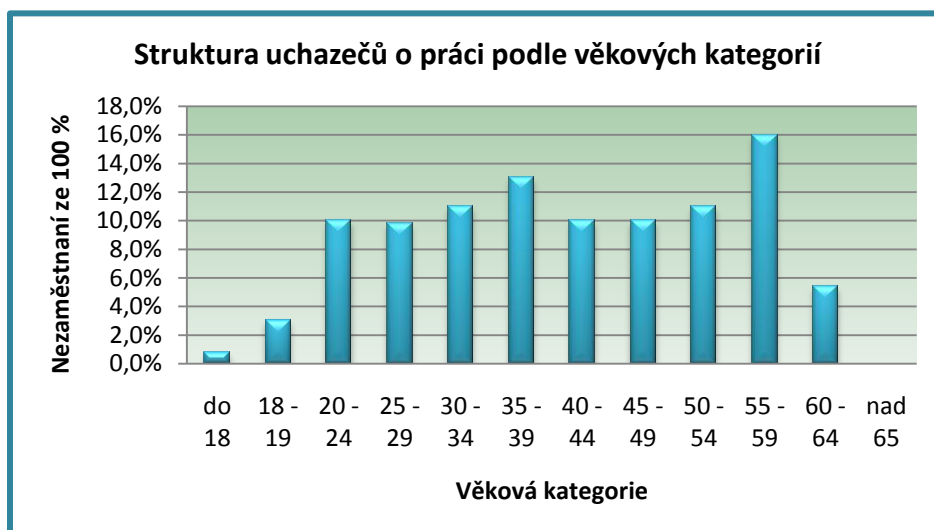
Struktura nezaměstnaných a struktura volných míst na Strakonicku podle zaměstnání v číselníku CZ-ISCO v následujícím grafu ukazuje, že není zájem o řídicí pracovníky a pracovníky zaměstnané v ozbrojených silách (obojí práci hledají minimálně), ani o pracovníky pro zemědělství, lesnictví a rybářství (práci nehledají vůbec). Nabídka a poptávka po specialistech a úřednících je cca vyrovnaná. Poptávka po práci nejvýše převyšuje nabídku u řemeslníků a opravářů, poté hned u služeb a prodeje. Vyhledávaná je též pomocná a nekvalifikovaná síla. Nižší nabídka než poptávka je též u technických a odborných pracovníků o obsluhu strojů. Podpora vzniku malých řemeslnických firem se tak ukazuje jako oprávněná. Je to příležitost pro podnikání na venkově, je to příležitost i pro diverzifikaci zemědělských činností.

Graf č. 9: Nabídka práce a poptávka po práci na Strakonicku podle CZ-ISCO k 31. 12. 2014



Zdroj: Úřad práce

Graf č. 10: Uchazeči o práci na Strakonicku podle věkových kategorií k 31. 12. 2014



Zdroj: Úřad práce

Graf č. 10 ukazuje, že nejvíce uchazečů o zaměstnání je z věkové kategorie 55 – 59 let. Je to kategorie všeobecně nejvíce ohrožená nezaměstnaností, což se ukazuje, že platí i v území MAS Strakonicko. Ve věkových kategoriích od 20 let do 54 let je nezaměstnaných cca stejné procento s výjimkou kategorie 35 – 39 let, která je

druhá nejpočetnější. V kategorii 60 – 64 let je uchazečů o práci nesrovnatelně méně, nad 65 let již žádní. Nejméně uchazečů o práci je ve věku 18 – 19 let, lidé v tomto věku obvykle ještě studují.

Na podporu zaměstnanosti by se proto hodily v celoživotním vzdělávání nejvíce programy zaměřené na věkovou kategorii 55 – 59 let, která má často problém s prací s počítačovou technikou a novými technologiemi. Stává se pak po delší době nezaměstnatelná.

### Celkové zhodnocení charakteristiky obyvatel území

Počet obyvatel od roku 2008 mírně klesá. Hustota osídlení je velmi nerovnoměrná a je velmi ovlivněna sídelní skladbou regionu. Venkovská oblast regionu má řídké osídlení. Rozptýlenost osídlení v obcích prodražuje investice do infrastruktury.

Průměrný věk obyvatel území MAS se postupně také zvyšuje, tím se postupně snižuje počet obyvatel v produktivním věku (paradoxně toto samo významně snižuje v malých obcích míru nezaměstnanosti). Zatím není velký zájem o zaměstnávání seniorů, kteří v jiných státech Evropy tvoří významnou součást ekonomiky, ani k vytvoření podmínek pro jejich další aktivní uplatnění ve společnosti.

Pro zvýšení počtu obyvatel v obcích chybí sociální a startovací byty, které by mohly přivést na venkov mladé rodiny s dětmi. Vzdělanost obyvatel je na průměrné úrovni, velký rozdíl je mezi městem a venkovem, kde k rozvoji osobnosti nejsou vytvářeny téměř žádné podmínky. Je to jeden z důvodů migrace mladých do měst.

Míra nezaměstnanosti má kolísající tendenci, příčinou jsou především strukturální změny v podnikatelské sféře, které přinášejí požadavky na vzdělávání a dovednost, které místní obyvatelé nesplňují, takže i při volných pracovních místech se míra nezaměstnanosti významně nesnižuje. Dalším problémem je věk uchazečů o zaměstnání, vyšší věkové kategorie jsou méně přizpůsobivé k doplňování znalostí a dovedností (často kvůli delšímu dojíždění za vzděláváním) i k dojíždění za prací. Je proto potřeba zvýšit příležitosti k celoživotnímu vzdělávání a osobnostnímu rozvoji především přímo na venkově.

## 2.2 Zdravotní a sociální služby

### 2.2.1 Zdravotnictví

**Tabulka č. 24: Stručná charakteristika "zdravotnictví" veřejného i soukromého charakteru v území MAS**

Zdravotnická zařízení	Hodnota	Komentář
Sdružená ambulantní zařízení	2	pouze ve Strakonících - Poliklinika Strakonice s. r. o., Zdravotní středisko Podskalí - Mír 2, s.r.o.
Detašované pracoviště sdruženého ambulantního zařízení	0	
Odborné léčebné ústavy	0	
Léčebna pro dlouhodobě nemocné	1	LDN sídlí ve Volyni
Okresní zdravotní ústav	0	
Transfuzní stanice	0	
Jesle	0	
Středisko záchranné služby a rychlá záchranná pomoc (nebo detašované pracoviště střediska záchranné služby a rychlé zdravotnické pomoci)	1	Ve Strakonících








Nemocnice (nebo detašované pracoviště nemocnice)	1	<p>Lůžková část + ambulance: Interní oddělení, Chirurgické oddělení, Anesteziologicko-resuscitační oddělení a JIP, Gynekologicko – porodnické oddělení, Neurologické oddělení, Dětské oddělení, Plicní oddělení (TRN), Oddělení následné péče</p> <p>Komplement: Centrální operační sály, Radiodiagnostické oddělení, Centrální laboratoře, Oddělení nukleární medicíny, Lékárna, Prodejna zdravotnických prostředků</p> <p>Samostatný ambulantní provoz: Centrum péče o zrak, Rehabilitační oddělení, Onkologická ambulance, ORL ambulance, Ambulance pro infekční nemoci a cestovní medicínu, Psychiatrická ambulance, Stomatologická ambulance, Ambulance bolesti, Lékařská služba první pomoci, Lékařská služba první pomoci pro děti a dorost.</p>
<i>Lékařské služby</i>	<i>Hodnota</i>	<i>Komentář</i>
Samostatná ordinace praktického lékaře pro dospělé (Pohotovost PO – PÁ 17:00 – 21:00, SO, NE, svátek 8:00 – 20:00)	25	Čestice (1), Katovice (2), Strakonice (17), Štěkeň (1), Volenice (1), Volyně (3)
Dojíždějící lékaři (detašovaná pracoviště) praktického lékaře pro dospělé	7	Cehnice, Hoslovice, Chrástovice, Jinín, Kraselov, Paračov, Střelské Hoštice
Samostatná ordinace praktického lékaře pro děti a dorost (Pohotovost SO, NE, svátek 8:00 – 20:00)	8	Katovice (1), Strakonice (5), Volyně (2)
Samostatná ordinace praktického lékaře - stomatologa (Pohotovost SO, NE, svátek 8:00 – 11:00)	20	Strakonice (17), Štěkeň (1), Volyně (2)
Detašované pracoviště praktického lékaře - stomatologa	4	Čestice (2), Osek (1), Volenice (1)
Samostatná ordinace (nebo detašované pracoviště) praktického lékaře - gynekologa	10	Ordinace gynekologa je v obcích: Strakonice (9) Volyně (1)
Lékařské služby	8	Katovice (1), Strakonice (6), Volyně (1)

Zdroj: vlastní šetření

Obrázek č. 13: Rozložení základních lékařských služeb a stomatologie na území MAS



	Praktický lékař pro děti a dorost
	Praktický lékař pro dospělé
	Dojíždějící lékař pro dospělé
	Stomatolog
	Lékárna

Zdroj: vlastní šetření

MAS Strakonicko z hlediska spádovosti zdravotnických služeb zastává významné postavení město Strakonice, kde je situována většina zdravotnických zařízení. Základní zdravotní péči zajišťují praktičtí lékaři pro děti a dorost a pro dospělé. Samostatné ordinace nebo detašovaná pracoviště těchto lékařů se nacházejí jen v některých menších obcích a to jen v určité dny. Ve většině případů je nutné dostavit se k lékaři ve městě. Ordinace stomatologů jsou v menších obcích zastoupeny minimálně a jejich počet je nedostatečný. Nejen v území MAS, ale celém území ORP chybí ordinace dětského psychiatra.

**Tabulka č. 25: Specializované ambulance**

<i>Ordinace lékařů specialistů – pouze ve Strakonících + 1 gynekologické detašované pracoviště ve Volyni</i>			
<i>Druh specializace</i>	<i>počet</i>	<i>Druh specializace</i>	<i>počet</i>
Psychiatrická ambulance pro dospělé	1	Interná - endokrinologie	1
Neurologická ambulance	1	Interná - kardiologie	2
Gynekologická ambulance	9	Chirurgická ambulance	1
Urologická ambulance	1	Hematologická ambulance	1
Diabetologická ambulance	1	Revmatologická ambulance	1
Kožní ambulance	2	Ortopedická ambulance	4
Oční ambulance	3	Rehabilitace	1
ORL ambulance	2	Anesteziologická ambulance	1
TRN ambulance (plicní)	1	Logopedická poradna	1
Diabetologická ambulance	1		

Na území MAS Strakonicko není žádné zařízení pro děti mladších 3 let, tj. jesle. Dříve se zde nacházely troje jesle, v roce 1994 byly zrušeny. V roce 2015 vznikla při Dětském centru ve Strakonících pro zaměstnance strakonické nemocnice tzv. Dětská skupina, která pomáhá rodičům ke sladění profesního a rodinného života, protože jsou zde přijímány děti mladší tří let. Její kapacita je však omezená. V minulých letech se město Strakonice několikrát pokoušelo o oživení zařízení pro děti do 3 let. Naráželo však na nedostatečnou legislativu a ekonomickou náročnost těchto zařízení. Do budoucna se však jeví jako zásadní se k dané problematice znovu vrátit, protože stále přibývá rodičů, kteří si plánují mateřskou dovolenou pouze na dva roky, a to nejen z důvodů ekonomických, ale i profesních.

## 2.2.2 Sociální služby

**Tabulka č. 26: Počet zařízení sociálních služeb dle zřizovatele na území MAS**

<i>Druh služby</i>	<i>zřizovatel</i>					
	<i>MPSV</i>	<i>kraj</i>	<i>obec</i>	<i>církev</i>	<i>FO</i>	<i>jiný</i>
Typ zařízení sociálních služeb						
Centra denních služeb						
Denní stacionáře			1			
Týdenní stacionáře						
Domovy pro osoby se zdravotním postižením		1				
Domovy pro seniory			2	1		
Domovy se zvláštním režimem			1			
Chráněné bydlení						
Azylové domy			1			
Domy na půl cesty						
Zařízení pro krizovou pomoc						
Nízkoprahová denní centra						
Nízkoprahová zařízení pro děti a mládež						1
Dětské centrum						

Terapeutické komunity						
Sociální poradny (odborné soc.poradenství)		1				2
Sociálně terapeutické dílny, Fokus						1
Centra sociálně rehabilitačních služeb						1
Pracoviště rané péče						
Intervenční centra (provozuje Charita ČB, pouze 1 den v týdnu)					1	
Služby následné péče						
Ostatní, pečovatelská služba		1		1		1
MC Beruška Strakonice						1
Sociální rehabilitace						1
Dětské centrum Jihočeského kraje					1	
<b>celkem</b>	<b>0</b>	<b>3</b>	<b>1</b>	<b>3</b>	<b>1</b>	<b>7</b>

Zdroj: vlastní šetření

Nejčastějším zřizovatelem zařízení sociálních služeb je jiný zřizovatel (tj. jiná obecně prospěšná společnost, jiná právnická osoba) – jiným zřizovatelem je zřízeno Nízkoprahové zařízení pro děti a mládež CROSS, Jihočeské centrum pro zdravotně postižené a seniory o.p.s., Sociálně terapeutická dílna Kopretina, Dětské centrum Jihočeského kraje o.p.s., Nemocnice Volyně s.r.o. Od 1. 1. 2015 nahradila manželskou a předmanželskou poradnu Poradna pro rodinu, manželství, mezilidské vztahy, psychosociální, pracovní profesní oblast a osobnostní rozvoj o.p.s.

Druhým zřizovatelem je kraj a církve. Jihočeský kraj je stoprocentním vlastníkem a.s. Nemocnice Strakonice, a zřizuje příspěvkovou organizaci Domov pro osoby se zdravotním postižením Osek.

Církev je zřizovatelem Oblastní charity Strakonice, a Intervenčního centra při Charitě České Budějovice.

Obec je zřizovatelem pouze jednoho zařízení sociálních služeb, jedná se Městský ústav sociálních služeb Strakonice (MěÚSS), jehož zřizovatelem je město Strakonice. Na území MAS není žádné zařízení zřízené MPSV či FO.

**Tabulka č. 27: Kapacita zařízení sociálních služeb**

Druh zařízení sociálních služeb	pobytová					ambulantní					terénní				
	klieenti	kontaktky	intervenence	lůžka	hovory	klieenti	kontaktky	intervenence	lůžka	hovory	klieenti	kontaktky	intervenence	lůžka	hovory
Domovy pro osoby se zdravotním postižením	145														
Domovy pro seniory				220											
Nízkoprahová zařízení pro děti a mládež						15									
Sociální poradny						1200		1801			300				
Sociálně terapeutické dílny						24									
Centra sociálně rehabilitačních služeb				15											
Intervenční centra						300					180				
Ostatní				15							25				

Zdroj: vlastní šetření

Domov pro osoby se zdravotním postižením Osek poskytuje pobytovou službu, kapacita tohoto zařízení je 145 lůžek. Z údajů uvedených v tabulce vyplývá, že v roce 2014, byla kapacita zcela naplněna. Domovy pro seniory disponují celkovou kapacitou 220 lůžek (Domov pro seniory Rybníční a Lidická má kapacitu 190 lůžek, Domov pro seniory Dům klidného stáří Sv. Anny 30 lůžek). V roce 2014 bylo obsazeno 198 lůžek. Nízkoprahové zařízení pro děti a mládež CROSS má kapacitu 15 klientů (ambulantní služba). Sociálně terapeutická dílna má

kapacitu 24 klientů (ambulantní služba), v roce 2014 navštívilo terapeutickou dílnu 38 klientů. Dětské centrum Jihočeského kraje má kapacitu 15 lůžek, jelikož nejsou dostupná data o využití tohoto zařízení klienty v roce 2014, nelze posoudit, zda je kapacita dostatečná. Intervenční centrum má kapacitu 300 klientů (ambulantní služba) a 180 klientů (terénní služba), informace o využití tohoto zařízení za rok 2014 se nepodařilo zjistit, nelze tedy posoudit dostatečnost kapacity. V řádku ostatní jsou tato zařízení s těmito kapacitami: Nemocnice Strakonice, a. s. - 8 lůžek - pobytová služba, Nemocnice Volyně s. r. o. - pobytová služba - 7 lůžek. Dle informací v tabulce č. 27 lze posoudit pouze Nemocnici Strakonice, ostatní zařízení informace neposkytla. Lůžka v Nemocnici Strakonice využilo v průběhu roku 2012 celkem 26 klientů. Celková kapacita lůžek v roce 2012 činila 343. V roce 2013 došlo ke snížení na 314 lůžek, v důsledku zrušení lůžek na oddělení Centra péče o zrak, lůžek na kožním oddělení a lůžek na dětském oddělení. Sociální poradny mají kapacitu 1200 klientů (ambulantní služba) a 300 klientů (terénní služba). Manželskou a předmanželskou poradnu v roce 2014 navštívilo 805 klientů (z toho 79 byli děti a mládež do 18 let).

ORP Strakonice i samotné město mají vypracovaný Komunitní plán sociálních služeb a Katalog poskytovatelů, podle kterého v oblasti sociální zcela chybí sociálně aktivizační služby pro rodiny s dětmi, chráněné bydlení a noclehárna pro krátkodobé přespávání a základní hygienu (oba na: [www.strakonice.eu/content/komunitni-planovani-socialnich-sluzeb-orp-strakonice-wwwkpss-st.cz](http://www.strakonice.eu/content/komunitni-planovani-socialnich-sluzeb-orp-strakonice-wwwkpss-st.cz)).

Strakonice mají vypracovaný rovněž svůj Zdravotní plán města Strakonice 2015-2020 a Plán prevence kriminality [www.strakonice.eu/sites/default/files/planovaci\\_dokumentace/Plan\\_prevence\\_kriminality.pdf](http://www.strakonice.eu/sites/default/files/planovaci_dokumentace/Plan_prevence_kriminality.pdf) Průzkumem regionu v sociální oblasti se zabývala Pracovní skupina pro sociální záležitosti a výsledky pak předkládala do návrhové části SCLLD.

## CELKOVÉ ZHODNOCENÍ

Mezi silné stránky je zařazena široká škála sociálních služeb zejména pro seniory a osoby se zdravotním postižením. Na území Strakonice se nachází 2 domovy pro seniory, na území je zajišťována 3 organizacemi pečovatelská služba - na území obcí Strakonice, Osek a Volyně. Klienti mohou rovněž využít osobní asistence, kterou zajišťují dvě zařízení sociálních služeb. Na území MAS se nachází jednou zařízení pro muže se zdravotním postižením. Klienti mohou využít služeb sociálně terapeutické dílny. Od roku 2013 je provozováno nízkoprahové zařízení pro děti a mládež CROSS. Toto zařízení funguje na území města Strakonice jako jediné svého typu pro celé území MAS Strakonicko. Je to v rámci celého území nedostatečné, zatím však není zaznamenán zájem o vytvoření další podobné organizace zaměřené na prevenci a snižování drogové závislosti kriminality. Na území MAS jsou zařízení poskytující jak terénní, tak pobytové a ambulantní formy sociálních služeb. Sociální služby jsou plánovány systematicky, funguje zde komunitní plán sociálních služeb. Pro občany je k dispozici přehledný a aktuální Katalog poskytovatelů sociálních služeb.

Na území MAS není žádné sociální zařízení typu chráněné bydlení, centra denních služeb ani zařízení, které by poskytovalo např. odlehčovací a jiné služby. Většina zařízení sociálních služeb sídlí na území města Strakonice, což může znamenat pro některé klienty špatnou dostupnost sociální služby (např. manželská a předmanželská poradna, sociálně terapeutická dílna). Slabou stránkou je taktéž nízká kapacita některých sociálních zařízení (např. domov se zvláštním režimem - 16 lůžek, domovy pro seniory, domov pro osoby se zdravotním postižením). Slabou stránkou je také nedokonalá legislativa, např. dlouhé lhůty pro vyřizování příspěvků na péči. Další slabá stránka souvisí s nízkou podporou sociálních služeb ze strany sponzorů. Příležitostí by tak mohla být spolupráce s podnikatelským sektorem, získávání sponzorských prostředků na zajištění provozu či na nákup vybavení a modernizaci zařízení sociálních služeb. Příležitostí by taktéž mohla být větší finanční podpora ze strany obcí. Některá zařízení se potýkají s nedostatkem financí a hrozbou zániku. Příležitostí je lepší využívání finančních prostředků ze zdrojů EU (Evropský sociální fond). Příležitost také představuje větší využívání dobrovolníků (studentů, ostatní veřejnosti). Hrozbou představuje taktéž devalvace měny a to v tom smyslu, že některá zařízení nakupují vybavení v zahraničí a devalvace koruny může tento nákup znemožnit a může tak dojít k zastarání vybavení. Další hrozbou je stárnutí populace a s tím spojené riziko nedostatečné kapacity zařízení sociálních služeb. Velkou hrozbou spojenou s nedostatkem financí je odchod kvalifikovaných pracovníků ze sociální sféry. Hrozbou představuje také změna legislativy, nepřehlednost, složitost legislativy v sociální oblasti.


## 2.3 Školství a vzdělávání

### 2.3.1 Historie školství

Tabulka č. 28: Školství na území MAS v roce 1925 – přiškolené obce ke škole obecné

	Školy obecné	Počet tříd	Přiškolené obce
1	Cehnice	3	Cehnice, Dunovice
2	Čestice	5 + 1	Čestice, Kobylka, Konopice, Nuzín, Prkošín, Počátky, Dřešín, Radešov, Doubravice, Střídka
3	Dobrš	2	Dobrš, samoty, mlýny, Hutar, Ovčín, Chvalšovice, Radkovice, Peklov
4	Hoslovice	2	Hoslovice
5	Jemnice	3	Jemnice, Podolí u Brloha, Brusy, Kbelnice, Osek, Petrovice, Větrov
6	Jetišov	1	Jetišov, Radkovice, Úlehle
7	Jinín	3	Jinín, Zorkovice, Milonovice, Třešovice, Nebřehovice, Sedlíkovice, Nová Ves
8	Katovice	5	Katovice, Liboč, Krty, Hradec, Dražejov, Virt, Střela
9	Klínovice	1	Klínovice, <b>Únice</b> , Podolí, <b>Hubenov</b>
10	Kraselov	3	Kraselov, Milčice, Liška, Lhota Švýcarova, Lhota u sv. Anny, Škrobočov, Hodějov, Makarov
11	Krašťovice	2	Krašťovice (*Chrástovice)
12	Mnichov	2	Mnichov
13	Mladějovice	2	Mladějovice, Sedliště,
14	Nahořany	2	Nahořany, Starov, Krušlov, Milodraž
15	Němčice	1	Němčice
16	Novosedly (Nevosedy)	2	Novosedly, Koclov, Sloučeň, Pstružák
17	Nihošovice	2	Nihošovice. Sv. Antonín, Lesní chalupy, Zbudov, Němčice
18	Nová Ves	3	Nová Ves, Víska, Horní a Dolní Benada, Kváskovice, Lhota Kůstrá, Panské mlýny
19	Paračov	3	Paračov, Kváskovice, Skály, Kuřimany, Radějovice
	Podsrp	2	Podsrp, Přední a Zadní Ptakovice, Lhota Kapsova, Hajska, Modlešovice
20	Předslavice	2	Předslavice, Úlehle, Marčovice, <b>Černětice</b>
21	Řepice	3	Řepice, Rovná, Slaník
22	Sedlo	1	Sedlo
23	Slatina	1 (do 1921 – 2)	Slatina
24	Sousedovice	2	Sousedovice, Drachkov, Smíradice, Libětice
25	Strakonice	5 chl., 5 dívčí	Strakonice I
26	Strakonice - nové	5 + 1	Strakonice II, Mutěnice, Radošovice, Drouzetice
27	Strašice	2	Strašice, Chalupy
28	Strunkovice	1	Strunkovice, Přední Zborovice
29	Střelské Hoštice	5	Střelské Hoštice, Zadní Hoštice, Kozlov, Horní Poříčí, Dolní Poříčí, Lhota u Sedla
30	Štěkeň	5	Štěkeň, Slatina, Vítkov, Přeborovice, Čejetice, Prešťovice
31	Tažovice	2	Tažovice, Ohrozenec, Lhota Tažovická, Škúdra
32	Volenice	5	Volenice, Přípilka, Štěchovice, Kalenice, Kladruby, Krejnice
33	Volyně	3+2 chl., 4 dív.	Volyně, Nišovice, Račí, Přečovice, Zechovice,
34	Záhorčice	1	Záhorčice
35	Zálesí	2	Zálesí, Chalupy Záleské, Biskup
36	Zvotoky	1	Zvotoky
37	Dražov	1	Dražov, Amerika
38	Dřešíněk	1	Dřešíněk, Horejšice

Zdroj: vlastní - ze zprávy okresního školního inspektora Jana Dyka

 Obce, kde dosud zůstala škola

Ve zprávě okresního školního inspektora z roku 1925 se dochoval seznam škol v okrese Strakonice. Jedná se o tzv. školy obecné (dnes tzv. 1. stupeň). Na území MAS, kde je 57 obcí, jich bylo 38. Školáci docházeli do škol podle tzv. přiškolení, které zohledňovalo vzdálenost bydliště od školy. Do škol se skutečně převážně docházelo. Školy měšťanské (tzv. 2. stupeň) byly pouze ve městech Strakonice a Volyně.

V současné době zůstaly školy pouze v 6 obcích a v městech Volyně a Strakonice, kde počet škol naopak vzrostl. Výuka je zajištěna od 1. – 9. třídy ve všech zdola uvedených školách kromě ZŠ Střelské Hoštice, kde je otevřen jen 1. stupeň ZŠ (na 2. stupeň dojíždějí žáci převážně do Katovic nebo do Strakonic).

## 2.3.2 Současnost školství

### Mateřské školy

Pro předškolní vzdělávání jsou na území MAS zřízeny mateřské školy v celkovém počtu 16. Z toho je jich 9 rozmístěno v obcích, 1 ve městě Volyně a 6 se jich nachází ve Strakonících. MŠ ve Strakonících přijímají přednostně děti s bydlištěm ve Strakonících, protože jejich kapacity jsou omezené. V návaznosti na nárůst počtu dětí došlo k zvýšení kapacity MŠ ve Strakonících. V roce 2006 byla celková kapacita MŠ 706 dětí, nová kapacita je od září 2015 zvýšena 937 dětí. Možnost umístit své děti do strakonických mateřských škol využívá 34 obcí z regionu MAS Strakonicko. V roce 2010 finančně podpořila MAS Strakonicko vybavení zahrady obnovené MŠ ve Strakonících novými hracími prvky, zateplení MŠ v Novosedlech a vybavení MŠ v Katovicích.

V menších obcích regionu jsou mateřské školy součástí základní školy. Z geografického hlediska jsou mateřské školy umístěny především v bývalých střediskových obcích.

Venkovské děti rozvážejí rodiče do školek umístěných v okolí svého bydliště většinou vlastním autem, protože do zaměstnání pak jedou úplně jinam (ponejvíce do Strakonic) a veřejná doprava pro takový přesun nevyhovuje. Pro rodiny s malými dětmi je to každodenní nemalý problém.

V posledních letech nedošlo ke změně počtu MŠ na venkově. Nedostatečná je kvalita MŠ, především venkovských, protože zřizovatelům se nedostávají finanční prostředky na zlepšení infrastruktury pro školství. MŠ až na výjimky mají energeticky náročný provoz (jsou stavěny z bloků a nejsou zateplené), nízkou úroveň vybavenosti interiéru (lůžka, sociální zařízení, kuchyňky a jídelny) a nedostatečnou herní plochu. Chybí vybavení zahrad nebo venkovních ploch herními prvky, vhodné propojení mezi pavilony apod.

Tabulka č. 29: Rozmístění MŠ v území MAS

Mateřské školy			
	venkovské: 9		městské: 7
1	Cehnice	1	Strakonice „Čtyřlístek“
2	Čejetice	2	Strakonice „U parku“
3	Čestice	3	Strakonice „A. B. Svojsíka“
4	Katovice	4	Strakonice „Lidická“
5	Novosedly	5	Strakonice „Šumavská“
6	Střelské Hoštice	6	Strakonice „Plánkova“
7	Štěkeň	7	MŠ Volyně
8	Řepice		
9	Volenice		
Celkem v území MAS: 16			

Zdroj: vlastní šetření

### Základní školy

Rozmístění základních škol je v území MAS Strakonicko poměrně rovnoměrné, proto dojezdové vzdálenosti nejsou extrémní. Dopravní spojení do Strakonic jako přirozeného spádového centra je dostačující, i když časově velmi ztrátové. Složitější je však dopravní dostupnost škol v menších obcích. Tato situace je v jednotlivých školách řešena úpravou začátku vyučování s ohledem na příjezd autobusů. Na odpolední čekací dobu je

nedostatečný počet školních klubů a družin, u stávajících je nevyhovující vybavení. Pokud rodiče pracují ve městě, mnohdy vozí své děti do škol ve Strakonících. Školy ve Strakonících navštěvuje 62 % všech žáků základních škol. Základní školy na území MAS disponují dostatečným počtem volných míst. V následujících letech je očekáváno další zvýšení počtu žáků, protože silné ročníky i nadále budou ukončovat docházku v MŠ a budou přecházet do ZŠ. Největší nárůst počtu žáků se očekává ve městě Strakonice, v současné době tu volná kapacita čítá 756 míst. Podle statistických výkazů by ani zde neměly být problémy s nedostatečnou kapacitou škol. Do základních škol zřizovaných městem bylo zapsáno pro školní rok 2015/2016 celkem 309 žáků (dle údajů z výkazů o zahájení povinné školní docházky v ZŠ podle stavu k 28. 2. 2015). Tento počet se může k 1. 9. 2015 změnit, a to zejména v závislosti na počtu odkladů povinné školní docházky – o odložení povinné školní docházky může zákonný zástupce požádat do 31. května - v souladu se zákonem č. 561/2004 Sb., o předškolním, základním, středním, vyšším odborném a jiném vzdělávání (školský zákon), v platném znění. Přijaty byly všechny děti, které se k zápisu dostavily. Ve školním roce 2015/2016 je otevřeno celkem 12 prvních tříd.

Většina škol na území MAS je úplná, mají ročníky prvního i druhého stupně. Pouze základní škola ve Střelských Hošticích má jen první stupeň.

**Tabulka č. 30: Rozmístění základních škol v území MAS**

	<b>venkovské</b>		
1	Cehnice	1	ZŠ Volyně
2	Čestice	2	Dětský domov a ZŠ Volyně
3	Katovice	3	Strakonice - Dukelská
4	Střelské Hoštice – pouze 1. stupeň	4	Strakonice – Jiřího z Poděbrad
5	Štěkeň	5	Strakonice – F. L. Čelakovského
6	Volenice	6	Strakonice - Povážská
		7	Strakonice - Plánkova

**Celkem v území MAS: 13**

*V Novosedlech byla výuka v malotřídní ZŠ –pozastavena k 1.9. 2014*

*Zdroj: vlastní šetření*

Ve Strakonících je 5 základních škol, z toho jedna je zřizovaná JČK, ve Volyni jsou 2 základní školy, z nichž jedna je zřizovaná JČK, ostatní obce mají po jedné základní škole.

### **Malotřídní ZŠ v území MAS Strakonicko**

Nejmenší školou v území MAS Strakonicko byla Základní a mateřská škola v Novosedlech, která měla ve školním roce 2013/2014 pouze jednu třídu a v ní deset dětí. V následujícím školním roce (od 1.9.2014) byla výuka pozastavena, pracuje pouze MŠ. Mezi dvoutřídní základní školu patří Dětský domov, Základní škola, Školní jídelna a Školní družina ve Volyni - speciální škola zřizovaná Jihočeským krajem. Trojtřídní škola se nachází ve Střelských Hošticích (obě tyto školy mají jen první stupeň). Jiné malotřídní základní školy se na sledovaném území nenacházejí.

Na území MAS pracují dvě ZUŠ. Vzhledem k rozložitosti území by mohla mít ZUŠ Strakonice (i Volyně) více poboček ve větších obcích (např. Čestice, Katovice), děti musí složitě dojíždět podle harmonogramu svých hodin v ZUŠ a obvykle tráví ve Strakonících čas až do večera, protože VHD není časově přizpůsobena. Nikde není zajištěn jejich bezpečný pobyt v čekacích hodinách.

**Tabulka č. 31: Školy pro další vzdělávání dětí a mládeže**

<b>Základní umělecké školy</b>	
1	Strakonice
2	Volyně
<b>Konzervatoř není na území MAS žádná</b>	

*Zdroj: vlastní šetření*

### Alternativní školství

Podle informací od komunity a následně i podle vlastního průzkumu je na území MAS velmi malá podpora alternativního školství. Ve Strakonících existuje jediná waldorfská třída v rámci MŠ Lidická. Nemá již pokračování v ZŠ – ta neexistuje na území MAS žádná. Rodiči je waldorfské školství vnímáno pozitivně, protože zapojuje do aktivit kromě dětí i rodiče, respektuje individualitu a schopnosti konkrétního dítěte a snaží se vychovávat silné osobnosti na základě předpokladů dítěte. Děti se učí i manuální zručnosti, vnímání přirozených procesů v roce (sklizeň, zpracování, využívání produktů), chování ke členům komunity (svátky, narozeniny) a slavení svátečních dnů ročního období (Advent, Vánoce, Velikonoce). V MŠ se věnují společnému čtení pohádek včetně jejich vlastního reprodukování slovem i pohybem. To vše rozvíjí vhodně osobnost dítěte od nejtělejšího věku. Pro rodiče je příklon k waldorfskému školství náročnější, ale výsledky si chválí. Někteří rodiče proto vozí své děti do waldorfské ZŠ v Písku, protože chtějí tímto typem výuky pokračovat. Ne všichni však mají tuto možnost z finančních nebo časových důvodů. Proto by byla vhodná podpora vzniku waldorfské ZŠ nebo zřízení této výuky v několika třídách v rámci některé stávající ZŠ (stejně jako waldorfská třída v MŠ Lidická).

Kromě toho je v území MAS je provozována lesní mateřská školka, kde se děti učí přirozenému soužití s přírodou, ale ani tato MŠ není podporována – existuje díky platbám rodičů, které nejsou malé, a ne každý rodič si může takovou MŠ pro své děti dovolit.

### Učňovské, střední a vysoké školství

Tyto školy slouží nejen místním, ale dojíždí do nich mladí lidé odkudkoli. Školy mají zajištěné vlastní internátní ubytování a stravování. Nejsou zřizovány obcemi ani městy, jejich vybavenost a kvalitu nelze výrazně ovlivnit z pozice MAS. Přesto se daří velmi dobrá spolupráce s Gymnáziem Strakonice v oblasti vzdělávání a kulturních aktivit (Pěvecký sbor Gymnázia Strakonice) a zapojení do dotazníkového průzkumu pro potřeby SCLLD.

Tabulka č. 32: Přehled učilišť v území MAS

Střední odborná učiliště a odborná učiliště		
	Název	Obory
1	SOŠ ŘEMESEL A SLUŽEB Strakonice	Státní střední odborné učiliště nabízí čtyřleté studijní obory :mechanik seřizovač, mechanik strojů a zařízení a tříleté obory automechanik, nástrojář, obráběč kovů, elektrikář, zámečnick, zedník, aranžérka, kadeřnice, kuchař a číšník.
2	SOU Volyně	Obor cukrář – výuční list pro Evropskou unii + Europass

Zdroj: vlastní šetření

Tabulka č. 33: Jazykové školy v území MAS

Jazykové školy	
1	Střední škola a jazyková škola Volyně (s právem státní zkoušky)

Zdroj: vlastní šetření

Tabulka č. 34: Přehled středních škol v území MAS

Střední školy a střední odborné školy – celkem 5 na území MAS		
1	Gymnázium Strakonice	čtyřleté studium - 90 žáků (3 třídy) - po úspěšném ukončení 9. třídy osmileté studium - 30 žáků (1 třída) - po úspěšném ukončení 5. třídy
2	Euroškola Strakonice	Hotelnictví a turismus Ekonomika a reklamní grafika Ekonomika a cestovní ruch Ekonomika a cizí jazyky Ekonomika a účetnictví
3	SPŠ Strakonice	<u>Strojírenství</u> zaměření: Počítačová grafika a CNC technika zaměření: Technická administrativní ve strojírenství zaměření: Řízení kvality <u>Obalová technika</u> zaměření: Grafika a design



4	VOŠ a SPŠ Volyně	<u>Nábytkářská a dřevařská výroba</u> <u>Stavebnictví: Pozemní stavitelství a architektura, TZB - vnitřní prostředí budov, design interiéru</u>
5	SSŠ a JŠ Volyně	Přírodovědné lyceum Veřejnosprávní činnost Sociální činnost Ekonomika a podnikání

Zdroj: vlastní šetření

Tabulka č. 35: Přehled VOŠ a VŠ v území MAS

Vyšší odborné a vysoké školy		
	Název	Zaměření
1	SPŠ - VOŠ Strakonice	Řízení kvality ve strojírenské výrobě a službách
2	SPŠ - VOŠ Volyně	tříletá denní forma vyššího odborného vzdělání v oboru: Tvorba nábytku a dřevěné konstrukce Nízkoenergetické a pasivní objekty
3	SPŠ Volyně - Detašované pracoviště TU - DF Zvolen - bakalářské studium	Konstrukce dřevěných staveb a nábytku

Zdroj: vlastní šetření

**Shrnutí:** Pro formální vzdělávání jsou v regionu základní školy, odborná i střední odborná učiliště, jedna jazyková škola, střední a střední odborné školy, vyšší odborné školy a jedno detašované pracoviště vysoké školy s bakalářským programem.

### 2.3.3 Mimoškolní vzdělávání dětí a mládeže

V oblasti mimoškolního vzdělávání jsou zapojeny dobrovolné organizace i speciálně zaměřené jednotlivci. Poskytují dětem a mládeži možnost dalšího vzdělávání nebo nabývání dovedností v určitých oborech lidské činnosti.



Mimoškolním vzděláváním se na velmi dobré úrovni zabývá Dům dětí a mládeže Strakonice (DDM), který je školským zařízením pro zájmové vzdělávání zřizovaný Jihočeským krajem. Řídí se Vyhláškou č.74, o zájmovém vzdělávání a školským zákonem. Uskutečňuje výchovně-vzdělávací a rekreační činnost pro děti, mládež a dospělé. Pravidelně otvírá řadu zájmových kroužků, kurzů, seminářů, akcí a táborů i pro veřejnost a soutěží MŠMT a AŠSK pro talentované děti a studenty.

Na území MAS provozuje DDM Strakonice tato pracoviště:

- budova na Ohradě 417, Strakonice
- Centrum ekologické výchovy Podskalí
- pobočka DDM Volyně
- Turistická základna Zálesí u Vacova (místní část obce Drážov)
- Fitness klub v Ellerově ulici, Strakonice
- Dětské dopravní hřiště Strakonice
- pronajatá sportoviště ve Strakonících

### 2.3.4 Celoživotní vzdělávání dospělých

Žijeme v době, kdy si Evropská unie dala za cíl stát se nejvyspělejší znalostní společností na světě, a tím čelit vlivům globalizace, která přináší stále větší konkurenci do všech oblastí ekonomiky. Za nejcennější aktiva považuje vzdělání a pokrok. Kvalitní lidský kapitál je stále žádanější a proto je třeba podporovat nejen formální, ale i neformální celoživotní vzdělávání, které přispívá k rozvoji znalostní společnosti.

Pro celoživotní vzdělávání není na území MAS velké množství příležitostí. Největší šance je na výuku jazyků. Soukromé jazykové školy pořádají hromadné kurzy i individuální jazykovou výuku.

Tabulka č. 36: Přehled soukromých jazykových škol

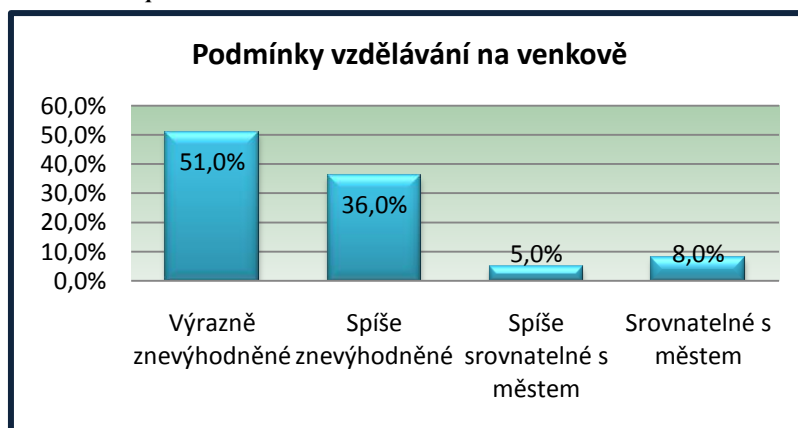
Jazykové školy - Strakonice		
1	Petra Brajinová	angličtina, chorvatština, italština
2	LIMAG, s.r.o.	němčina, francouzština, ruština
3	Solertia	němčina, čeština
4	Intertext Habartová	němčina
5	Mgr. Jana Koubová	jazykové kurzy pro děti a firmy
6	Mgr. Veronika Rybová	skupinové a firemní kurzy cizích jazyků
7	Kateřina Jalčová	skupinové kurzy cizích jazyků
8	Klára Halgašová	jazyková škola
9	Jana Flídrová	jazykové kurzy
10	Lingua – Trans Lucie Kvasničková	výuka jazyků, tlumočení, překlady

Zdroj: vlastní šetření

Pro pořádání kurzů, seminářů a přednášek jsou vhodné prostory pouze ve Strakonících, nejsou však potřebně vybavené, jsou pouze nájemní a značně vzdělávací aktivity prodražují. V celém regionu MAS chybí tzv. edukační centra, která by měla být materiální základnou pro celoživotní vzdělávání. Jejich dostupnost pro venkovské obyvatelstvo je podstatným základem k umožnění vzdělávání. V území MAS existují ve venkovském prostoru nevyužité budovy, které by byly vhodné k rekonstrukci na centra pro vzdělávání nebo komunitní centra, jejichž by vzdělávací aktivity byly součástí. Vzdělávání je rozhodně důležitou částí boje proti sociálnímu vyloučení.

Venkov nemá pro vzdělávání srovnatelné podmínky s městem, to potvrdilo dotazníkové šetření mezi venkovskými obyvateli.

Graf č. 11: Srovnání podmínek ke vzdělávání na venkově a ve městě.



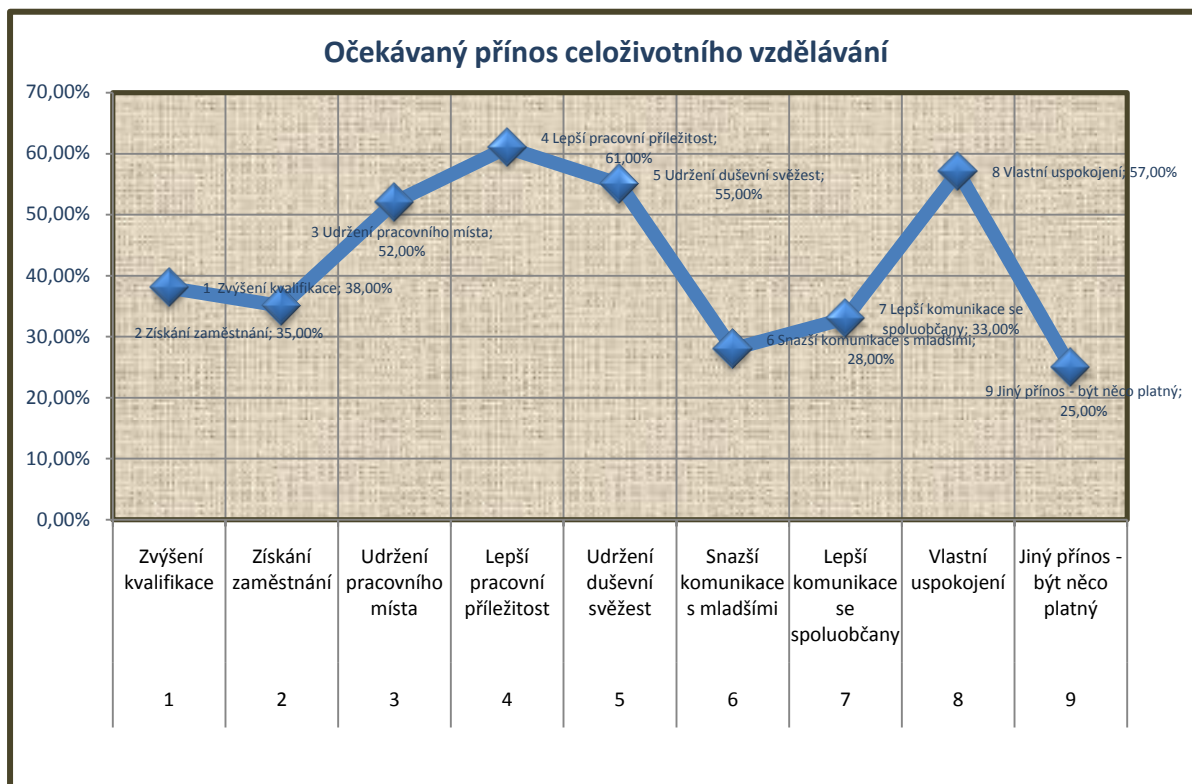
Zdroj: vlastní šetření

Podle dotazníkového šetření si převážná část lidí na venkově myslí, že podmínky pro vzdělávání na venkově jsou značně znevýhodněné.

Procenta odpovědí na jednotlivé otázky, týkající se přínosu celoživotního vzdělávání, jednoznačně ukazují na to, že motivací ke vzdělávání nemusí být vždy jen touha po lepším pracovním postu nebo získání pracovního místa. Vysoká frekvence odpovědí u „vlastního uspokojení“ jako největšího přínosu vzdělávání vypovídá o tom, že někteří lidé na venkově, kde nemají dostatek příležitostí k osobnostnímu rozvoji, podléhají podvědomě frustraci a obavám z vyčlenění.

## Přínos celoživotního vzdělávání

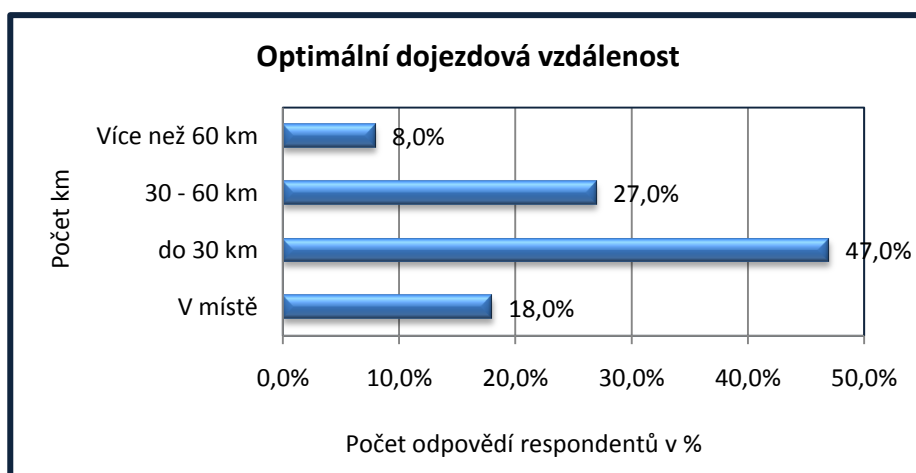
Graf č. 12: Očekávaný přínos CŽV



Zdroj: vlastní šetření

Jako nejčastější příčinu toho, že se občané nezúčastnili nabízené vzdělávací akce, uvádějí vysokou dojezdovou vzdálenost, která je pak komplikována špatnou dopravní dostupností. Optimální dojezdovou vzdálenost za vzděláváním deklarovali respondenti takto:

Graf č. 13: Vhodná dojezdová vzdálenost pro účast ve vzdělávání.



Zdroj: vlastní šetření

Z odpovědí vyplývá, že je nutné přiblížit celoživotní vzdělávání venkovskému obyvatelstvu. Maximálně jsou tedy respondenti ochotni dojíždět do 30 km.

Při průzkumu názorů studentů na setrvání v regionu (viz. kapitola 5) byl zaznamenán zájem některých studentů po ukončení studia v regionu podnikat. Uvítali by pomoc s počáteční investicí i předáním potřebných znalostí. Proto by bylo vhodné připravit tzv. podnikatelské inkubátory s podporou vzdělávání v podnikatelských dovednostech a administrativních povinnostech a legislativě související s podnikáním. Vznik nových podnikatelských subjektů by jednak snížil nezaměstnanost absolventů, jednak by umožnil zaměstnávání dalším zájemcům.

### 2.3.4.1 Virtuální univerzita třetího věku



Jedná se o vzdělávací program pro seniory, který má výuku uspořádanou semestrálně jako běžné vysoké školy. Na výběr je řada studijních programů, které si studenti postupně vybírají. Tyto programy připravuje Česká zemědělská univerzita v Suchbole. MAS Strakonicko provozuje v současné době ve spolupráci s Českou zemědělskou univerzitou tři střediska Virtuální univerzity třetího věku, a to ve Strakonících, v Katovicích a ve Volyni. Přiblížení vzdělávacích aktivit pro seniory na venkov se setkává s velkým zájmem. MAS ke studovaným tématům organizuje pro studenty tematicky zaměřené poznávací cesty, které doplňují teoretickou výuku. Studenti se též účastní hromadného předávání pamětních listů za jednotlivé vystudované semestry.

Studium přispívá k udržení duševní svěžesti seniorů, ke zvýšení jejich samostatnosti a působí proti sociálnímu vyloučení, protože dochází k pravidelnému setkávání vytvořené komunity.

## CELKOVÉ ZHODNOCENÍ

Základní školy i mateřské školy jsou na území MAS rozmístěny rovnoměrně, ze žádné části nehrozí extrémní dojezdová vzdálenost, ale VHD není přizpůsobená tomuto rozmístění a jejím prostřednictvím lze dojíždět pouze do Strakonice (s většími čekacími dobami po skončení vyučování). Ostatní školy jsou ze strany VHD nedostupné. Jedinou možnost dopravy je vlastní dopravní prostředek, vhodným řešením by byl společný svoz žáků. Dle demografického vývoje přibude v příštích letech žáků v základních školách, ty však mají dostatečnou kapacitu tento nápor zvládnout. S přispěním evropských fondů se zejména v posledních letech podařilo zrekonstruovat několik budov ZŠ a MŠ, spousta budov však na svoji rekonstrukci ještě čeká. S rozmachem moderních informačních technologií roste i jejich zapojení do výuky zejména v ZŠ. I v dalším plánovacím období je počítáno s podporou pro MŠ a ZŠ, takže modernizace budov i vybavení by měla pokračovat i dále. Evropské fondy lze využívat i ke vzdělávání pedagogů či zavádění moderních forem výuky do škol. Chybí především technické vzdělávání. V souvislosti s evropskými fondy je však nutné zmínit složitou administrativu, která mnohé zájemce odradí, zejména v malých školách na ni nejsou personální kapacity. Proto se MAS zapojila do realizace Místního akčního plánu vzdělávání a v souvislosti s ním i do animace škol. Především venkovské mateřské školy to hned zpočátku velice vítaly.

Problematiká je také určitá konkurence mezi školami, kdy rodiče vozi své děti do MŠ či ZŠ do Strakonice, protože to mají při cestě do práce. Zde mohou tyto menší školy konkurovat individuálnější přístupem či rodinnější atmosférou, protože je zde méně dětí. Jednou z možností je také nabídka různých mimoškolních aktivit. Co je nejdůležitější ve srovnání s městskou školou doplnit do venkovských škol je vybavenost výukovými pomůckami a rozšíření o speciální učební zaměření. **Na území chybí zařízení, kde by mohly být přijímány děti do tří let věku (jesle byly zrušeny v roce 1994).** Na celém území MAS je pouze jedno - v obci Cehnice. V poslední době byla problematická i přeplněnost mateřských škol ve Strakonících, každý rok vznikala nová místa. Složitá je také financování MŠ a ZŠ zejména v malých obcích. Tato zařízení mají méně žáků, tím pádem i méně finančních prostředků a malé obce nemají peněz nazbyt, aby mohly tato zařízení výrazně dotovat.

**V regionu MAS je velmi malá podpora alternativního školství oproti sousedním regionům (Písecko) a proto i nedostatek zařízení s alternativními způsoby výuky.**

V území chybí edukační centra na venkově pro zajištění celoživotního učení obyvatel a tím zvyšování jejich zaměstnatelnosti. Vytváří se tak velká nerovnost mezi příležitostmi ke vzdělávání ve městě a na venkově. Vzdělávání seniorů není podporováno nikým, ačkoli je to prevence budoucí sociální zátěže z veřejných zdrojů.

Toto vzdělávání zajišťuje MAS ve prospěch území dobrovolnou prací s podporou soukromých zdrojů studentů – seniorů a částečně i vlastních zdrojů.

## 2.4 Společenský život

### 2.4.1 Místní zájmové spolky a jejich aktivity

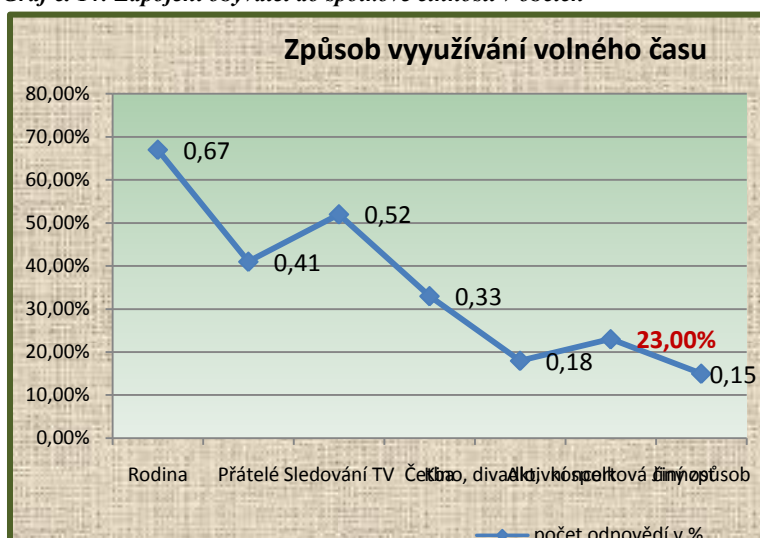
Přesto, že na území MAS převažují obce s malým počtem obyvatel, snaží se tyto obce prostřednictvím různých zájmových spolků a sdružení rozvíjet kulturní život v obci. I ty nejmenší z malých obcí mají alespoň SDH, sdružení myslivců, rybářská sdružení, včelaře nebo tělovýchovnou jednotu. Tam, kde se obyvatelé dokážou zapojit více a mají chuť obětovat tomu svůj volný čas, vznikají i specifičtější zájmové skupiny, jako například sdružení maminek, sportovní kluby, ať už se jedná o fotbal, tenis, nohejbal nebo střelecký klub, autoklub Jinín, dále babský sbor, svaz žen, klub seniorů, jezdecký klub v Cehnicích, různé ochotnické a divadelní spolky, Řepické babičky, červený kříž. A to nejsou zdaleka vyjmenovány všechny. Důležitost zájmových spolků v obcích nespočívá jen v zájmové činnosti nebo zaplnění volného času. **Spolky zvláště na malé vsi, kde se zná každý s každým, sdružují obyvatele, podporují navazování dobrých sousedských vztahů a přirozeně vytvářejí důležitý pocit sounáležitosti s obcí a tím pádem i zájem lidí, aby se jim v obci dobře žilo.**

Kromě obce, se některé z výše uvedených spolků aktivně podílí na přípravě různých kulturně společných akcí v obci jako je pořádání plesů (hasičský, myslivecký, obecní, květinový, sportovní) a babských bálů. V řadě obcí se drží pouť a pouťová zábava, posvícení, masopustní průvod s maškarami, staročeská konopická, poslední leč. Pro děti se pořádají mikulášské besídky, zahájení adventu, rozsvěcování stroměčku a štědrovečerní zpívání, novoroční setkání. Dále den dětí a den matek, stavení májky a pálení čarodějnic, vítání léta, později i rozloučení s létem, setkání rodáků, vystoupení místních divadelních a ochotnických spolků. V některých obcích se pořádají hasičské nebo rybářské závody a různé sportovní utkání.

Dle iniciativy obce a jejích členů vznikají v obcích novodobé akce, které se díky oblíbenosti každoročně opakují nebo je pořádají další obce. Tak se můžeme setkat s oslavami významných výročí obcí a osobností, traktoriádou, šipkovanou, kuličkádou, indiánským během, westernovými závody, lampiónovým průvodem, pohádkovým lesem, vodnickými slavnostmi, atd.

V dotazníkovém průzkumu MAS v otázce na způsob trávení volného času bylo zjištěno, že 23% respondentů využívá svůj volný čas k aktivní spolkové činnosti. Jedná se o zapojení v některých místních spolcích.

Graf č. 14: Zapojení obyvatel do spolkové činnosti v obcích



Zdroj: vlastní šetření

## 2.4.2 Spolky s celostátním zastřešením



### SBORY DOBROVOLNÝCH HASIČŮ

Základní činností Sborů dobrovolných hasičů (SDH) je pomoc při živelních katastrofách (při požárech, povodních, větru a bouři, sněhové kalamitě nebo při následcích sucha). V povodí Otavy se záplavy vyskytují pravidelně, často jde i o rozsáhlé povodně (2002, 2010), na šumavském Podlesí převažují silné větry s následkem polomů a překážek na komunikacích nebo tratích. Pak se příslušné SDH stávají důležitou složkou IZS při odstraňování následků katastrof. **Tím se významně podílejí na zajišťování bezpečnosti obyvatel.**


Ve většině sborů jsou zapojeni i tzv. mladí hasiči, které si SDH na budoucí zásahy připravují prostřednictvím výcviku a hasičských soutěží (Plamínek, sv. Florian apod.).

Kromě toho plní SDH i společenskou funkci – pořádají hasičské plesy, kulturní akce, udržují tradice a většinou jsou též významnou součástí tradičních pohřebních obřadů. Dále brigádnickými akcemi přispívají ke zvelebení obce. Jsou jednou z nejváženějších dobrovolných organizací na venkově.

Dobrovolné hasičské sbory jsou právně samostatné organizační složky. Ve většině případů bývají zřizovány a financovány obcemi, popřípadě firmami. Spolupodílejí se na řešení mimořádných událostí v obci, jako jsou živelné pohromy (požáry, povodně, sníh, námraza), dopravní nehody, ekologické havárie, evakuace obyvatel a další.

V ČR se celkový počet dobrovolných hasičů pohybuje kolem 350 000, včetně dětí a mládeže do 18 let, což je nepředstavitelné číslo, pokud si uvědomíme, že se u těchto lidí nejedná o placené zaměstnání ale o „hobby“ ve volném čase.

Graf č. 15: Procento sídelních obcí SDH v území MAS



Zdroj: vlastní šetření

Počet dobrovolných hasičů na území MAS je dle počtu v jednotlivých jednotkách téměř 500. Toto číslo není konečné, jelikož nezahrnuje děti a mládež do 18 let a další členy, kteří se podílejí na chodu a aktivitách sboru. V tom případě pak mívají jednotlivé SDH minimálně 10 členů, v některých případech se počet členů pohybuje od 40-ti a výše. Drtivá většina obcí na **území MAS má vlastní SDH, jejichž zřizovatelem je vždy obec.**

SDH je ve 50 obcích (cca 88 %) z celkového počtu 57 obcí MAS. Jen 7 obcí (12 %) nemá zřízeno SDH (Kuřimany, Libědice, Mutěnice, Radošovice, Němčice, Strunkovice nad Volynkou, Třešovice)

**Zastřešující organizací jednotlivých SDH je Sdružení hasičů Čech, Moravy a Slezska.**

Tabulka č. 37: Přehled SDH v obcích MAS

	název obce		název obce		název obce
1	Cehnice	20	<del>Libědice</del>	39	Rovná
2	Čejetice	21	Miloňovice	40	Řepice
3	<b>Čestice</b>	22	Mnichov	41	Skály
4	Drachkov	23	<del>Mutěnice</del>	42	Slaník
5	Drážov	24	Něbřehovice	43	Sousedovice
6	Droužetice	25	Němčice	44	<b>Strakonice</b>

7	Dřešín	26	<del>Nepěčice</del>	45	Strašice
8	Horní Poříčí	27	Nihošovice	46	<del>Strakonice p. Vyšší</del>
9	Hoslovice	28	Nišovice	46	<b>Střelské Hoštice</b>
10	Chrástovice	29	Nová Ves	48	<b>Štěchovice</b>
11	Jinín	30	Novosedly	49	<b>Štěkeň</b>
12	Kalenice	31	Osek	50	<del>Přešovice</del>
13	Katovice	32	Paračov	51	Úlehle
14	Kladruby	33	Pracejovice	52	Únice
15	Kraselov	34	Přední Zborovice	53	Vacovice
16	Krejnice	35	Přečovice	54	<b>Volenice</b>
17	Krty-Hradec	36	Přešovice	55	<b>Volyně</b>
18	<del>Kufčina</del>	37	Radějovice	56	Zahorčice
19	Kvaskovice	38	<del>Radějovice</del>	57	Zvotoky

Zdroj: vlastní šetření



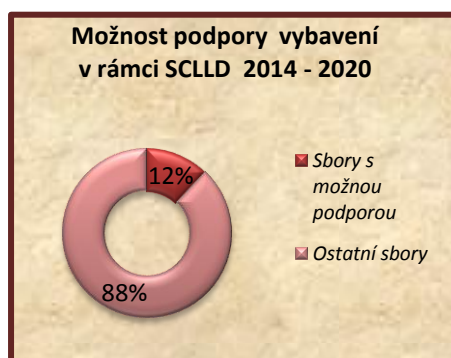
Obce bez sídla SDH

Jednotky požární ochrany kategorie JPO II. a JPO III.

Některé SDH na území MAS mají dlouhou tradici působení, jako například SDH Čestice, jehož vznik se datuje od roku 1885, SDH Štěchovice od roku 1886, SDH Strakonice od roku 1874. V malých obcích na území MAS jsou SDH často i nositeli společenského života, jelikož pořádají nebo se velkou měrou spolupodílí na společenských akcích obce. Mezi tyto pořádané akce nejčastěji patří hasičské plesy nebo zábavy, oslavy MDŽ, den dětí, masopust a další. Dále pořádají nebo se účastní hasičských soutěží, při kterých porovnávají své schopnosti s jinými hasičskými sbory.

Téměř všechny hasičské sbory mají zastaralé vybavení a většina z nich i nedostačující hasičské zbrojnice z hlediska velikosti a dostupnosti. V průzkumu potřeb obcí požaduje podporu vybavenosti sborů SDH 24 obcí, tj. 48 % zřizovatelů. Chybí nejen hasičská technika (stříkačky, čerpadla, hadice, vozy), ale také základní infrastruktura. Především jsou to zbrojnice, jejichž prostory často nepostačují k zavedení veškeré současné hasičské techniky. Je potřeba jejich rozšíření, rekonstrukce nebo zkvalitnění zázemí. Problémem jsou i hasičské nádrže, které potřebují opravu (v pěti obcích).

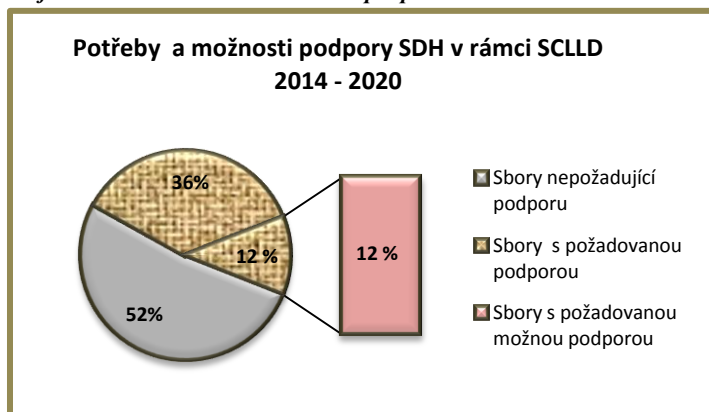
Graf č. 16: Procento SDH s možnou podporou z ESIF v rámci SCLLD 2014 – 2020



Způsobilými příjemci dotace mezi jednotkami SDH jsou však pouze ty obce, které zřizují jednotky SDH v kategorii jednotek požární ochrany JPO II. a JPO III., které jsou zahrnuty v systému tzv. plošného pokrytí. Na území MAS mezi tyto jednotky SDH patří: Volyně, Čestice, Strakonice, Střelské Hoštice, Štěkeň, Volenice. To znamená, že **jen 12 %** SDH ze všech 50-ti může zlepšit své vybavení s podporou dotace.

Zdroj: vlastní

Finanční podporu na vybavení a infrastrukturu pro SDH požaduje celkem 48 % obcí. 36 % obcí podporu v rámci SCLLD získat nemůže, ačkoli uvádějí, že potřeba je velmi naléhavá.

**Graf č. 17: Procento SDH s možnou podporou z ESIF v rámci SCLLD 2014 – 2020**


Zdroj: vlastní



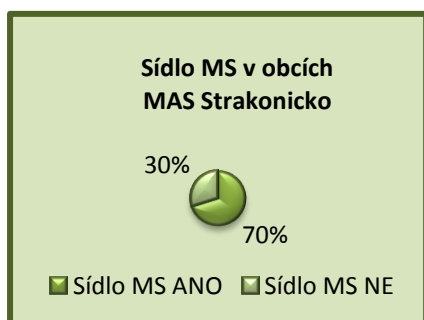
## MYSLIVECKÉ SPOLKY

### Myslivost

Zjednodušeně řečeno se jedná o soubor činností prováděných v přírodě ve vztahu k volně žijící zvěři. Myslivost především slouží k regulaci zvěře v lesích, a to k udržení optimálního stavu zvěře, což je prováděno za pomoci odstraňování nemocných, zraněných nebo starých kusů. Mezi další činnosti myslivců patří péče o zvěř, její přikrmování v zimních měsících, podávání medikamentů, ale i chov loveckých psů. V Česku má myslivost dlouholetou tradici, která je často financována z vlastních prostředků myslivců a to jak finančně, tak i časově v podobě mysliveckých brigád, které jsou nutnou součástí myslivosti. Stejně jako v minulosti i dnes jdou proti sobě zájmy myslivců, kteří usilují o dostatečný počet různých druhů zvěře pro hony, a zájmy zemědělců, kteří tuto zvěř považují za škodnou, jelikož ničí nebo požírá úrodu na polích.

Hony se konají na tzv. honitbách, což je pozemek nebo několik pozemků, na kterých je povoleno vykonávat právo myslivosti. Existuje několik technik lovu, pro příklad: šoulačka, čekaná, slídění, lov na újedi, vábení, společné hony, kruhová leč, ploužení, naháňky atd. Mezi obory myslivosti patří chov zvěře, lovectví, myslivecká zoologie a kynologie.

Myslivcem se může stát ten, jenž úspěšně složí náročné zkoušky, které následují po absolvování školení o zvěři, jejím chovu, o zákonech a zbraních.

**Graf č. 18: Procento sídelních obcí mysliveckých spolků v území MAS (zdroj vlastní)**


Zdroj: vlastní

Na území MAS Strakonicko se myslivci sdružují do mysliveckých spolků a mysliveckých sdružení, jejichž honitby se nacházejí v katastrech jednotlivých obcí, ve kterých se tyto organizace utvářejí. Ve většině obcí MAS Strakonicka najdeme myslivce, což jen dokládá silně zakořeněnou tradici na území České republiky a i v dnešní moderní době zájem mladých o tuto činnost. Na území MAS v 57 obcích sídlí 40 registrovaných mysliveckých spolků, tj. v 70 % obcí MAS je sídlo mysliveckého spolku. Myslivci z dalších 11 obcí jsou v nich zapojeni. Celkem tedy myslivecké spolky působí v 51 obcích území MAS (tzn., že myslivecké spolky působí v 89 % obcí MAS).

O mysliveckou činnost se zajímají i mladí, jak muži, tak ženy. Myslivci v našem regionu jsou v poslední době hodně zaměřeni na obnovu a udržování mysliveckých tradic, které v sobě zahrnují řadu etických principů.



Tabulka č. 38: Myslivecké spolky a jejich sídla na území MAS

	Sídlo MS	Název MS		Sídlo MAS	Název MS
1	Cehnice	MS Hájek	21	Němčice	MS Růzdi
2	Čejtice	MS Tři duby	22	Novosedly	MS Kolčava
3	Černíkov (Droužetice)	MS Černíkov	23	Osek	MS Bárovka
4	Čestice	MS Čestice	24	Poříčí	MS Otava H. Poříčí
5	Dražejov (Strakonice)	MS Banín	25	Pracejovice	MS Jezevčiny
6	Drážov	MS Drážov	26	Přešovice	MS Ruda
7	Dřešín	MS Vrchy-Dřešín	27	Radošovice	MS Vlčiny
8	Hoslovice	MS Hoslovice	28	Rovná	MS Radost
9	Chrástovice	MS Kamenná	29	Sedlo	MS Kaliště
10	Jinín	MS Křepelka	30	Sousedovice	MS Hradiště
11	Katovice	MS Kněžní hora	31	Strašice	MS Strašice
12	Kozlov	MS Otava	32	Strunkovice	MS Zelánky
13	Kraselov	MS Kraselov	33	Střelské Hoštice	MS Dominka
14	Kvaskovice	MS Buková	34	Štěkeň	MS Otavan
15	Mladějovice	MS Mladějovice	35	Tažovice	MS Tažovice
16	Mnichov-Krty	MS Mnichov-Krty	36	Třešovice	MS Třešovice
17	Modlešovice	MS Modlešovice-Hájek	37	Víska (Nová Ves)	MS Kústrý-Víska
18	Nahořany	MS Háj Čestice	38	Vojnice	MS Vojnice-Mačice
19	Nihošovice	MS Háje	39	Volenice	MS Volenice
20	Nišovice	MS Mládky	40	Volyně	MS Háj Volyně

Zdroj: vlastní šetření

Myslivci mají vlastní specifické tradice a zvyky a to v oblasti názvosloví, mluvy, oděvu nebo ve způsobu nakládání s usmrcenou zvěří. Za zmínku jistě stojí „poslední leč“, která je jednou z tradičních akcí, pořádaných myslivci i v obcích na území MAS Strakonicko. Poslední leč je myslivecká zábava spolu s hostinou po ukončení posledního honu sezóny, zpravidla doprovázena „výložím“, což je slavnostní ceremoniál, kterým se zvěř loučí s rodnou honitbou. To vše patří mezi činnosti směřující k udržení a rozvíjení mysliveckých tradic a zvyků, jako součásti národního kulturního dědictví (viz kapitola 1.6.4.3).



#### Český zahrádkářský svaz, z.s.

Je největší nepolitické zájmový spolek v České republice. Územní sdružení ČZS Strakonice – je pobočným spolkem, provozuje poradenskou činnost, zajišťuje výstavy, zastřešuje několik místních organizací v obcích, z nichž v území MAS jsou nejvýznamnější MO ČZS Katovice, MO ČZS Čejtice, které se podílejí na zpracování ovoce z místních zdrojů v pěstitelských moštárnách.

Tabulka č. 39: Místní organizace ČZS a jejich sídla na území MAS

	Název MO ČZS	Počet členů		Název MO ČZS	Počet členů
1	Čejtice	21	8	Strakonice 1918	70
2	Katovice	65	9	Strakonice Ráj	41
3	Řepice	17	10	U Řepické zastávky 10	27
4	Skalka	26	11	Strakonice Sídliště	198
5	Štěkeň	9	12	Strakonice Na Vinici	35
6	Volyně	40	13	Strakonice U letiště	11
7	Strakonice 1	37	14	Strakonice Blaták	58
<b>Počet členů ČZS na území MAS celkem: 655</b>					

Zdroj: Vlastní šetření



### Český svaz včelařů, z.s.

Z údajů, poskytnutých Českým svazem včelařů, z.s., okresní organizace Strakonice působí na území MAS 277 včelařů, kteří se starají o 1034 včelstev (údaj k 31. 12. 2014). Jejich činnost je podrobněji popsána v kapitole „Doplňkové zemědělství“

## 2.4.3 Místní zájmové spolky



Území MAS je známé svojí hudební tradicí, kterou udržují nejen klasické venkovské muziky, ale i další hudební skupiny a pěvecké soubory s různým žánrovým zaměřením. Hudbě se tu věnuje hodně mladých lidí díky iniciativě dobrovolníků, kteří jim věnují svůj volný čas. Proto je velké množství neziskových organizací zaměřeno na **Dudácké muziky a folklorní soubory**.

Typická pro Strakonice je dudácká tradice, která je stále živá. Ve Strakonících se nepřetržitě vyučuje hra na dudy v ZUŠ. Kromě po dlouhá léta působících renomovaných dudáckých souborů vznikají další z absolventů ZUŠ, kteří je zakládají z vlastní iniciativy. Najdeme tu jak skupiny tvořené mládeží, tak skupiny dětské nebo řadu neorganizovaných samostatných dudáků, kteří hrají při různých slavnostních příležitostech. Dudácké muziky často vyjíždějí na úspěšná turné do zahraničí.



Vrcholným zážitkem bývá jedenkrát za dva roky Mezinárodní dudácký festival, na který se sjíždějí dudáci z mnoha zemí světa a návštěvnost diváků se pohybuje kolem 15 000. Dosud proběhlo 21 festivalů a připravuje se další. Všechny dudácké muziky a taneční folklorní soubory doprovázené dudáckými muzikami ze Strakonicka na festivalu vystupují. Patří mezi ně zejména:

- Prácheňský soubor písní a tanců Strakonice
- Strakonická dudácká muzika (pův. Dudácká muzika Vojtěcha Hrubého)
- Pošumavská dudácká muzika
- Mladá dudácká muzika
- Elčovická dudácká muzika
- Švandova dudácká muzika
- Hudební seskupení Tomáše Spurného
- Malá dudácká muzika ZUŠ Strakonice
- Velká dudácká muzika ZUŠ Strakonice
- Folklorní soubor ZUŠ Volyně
- Folklorní soubor Prácheňáček
- Folklorní soubor Podlešák
- Folklorní soubor Podlešáček
- Folklorní soubor Notičky
- Folklorní soubor Strakoňáček
- Dívčí pěvecká skupina Prácheňského souboru.



Soubory často doprovázejí akce organizované MAS v zahraničí, převážně v Horním Rakousku. Podílely se též na zajištění programové části mezinárodního Projektu spolupráce „Zvyky a tradice na obou stranách hranice“, podpořeného z PRV. Cílem projektu na straně MAS Strakonice byla podpora tradic včetně dudácké tradice v zájmovém území MAS.

### Pěvecké sbory

Hudební tradici Strakonicka potvrzují i úspěchy pěveckých sborů:

- Fere Angeli;
- HLASONĚ ;
- Pěvecký sbor gymnázia Strakonice.

Všechny uvedené sbory vede profesorka strakonického gymnázia, dcera slavného českého sbormistra Staška. Sama prohlásila, že tolik muzikantů všech žánrů, jako je ve Strakonících, asi nikde jinde není. Její sbory sklízí úspěchy doma i v zahraničí.

- Bona Fide (sbor ZŠ Dukelská)

### Další významné hudební skupiny

Shivers (acoustic-folk) - Volyně

Souboj keltské muziky ÁDH MÓR

Country kapela ŠRUME.CZ

Country skupina Pauza

Folková skupina Šafrán

Kapela CROSS

Kapela Scéna

Nektarka Strakonice (dechová kapela) – Dřešín

Kapela Sešlost (folk a country) - Katovice

One man trombone band

Piánko

VV Band Váchovi

L Band (Taneční orchestr ZUŠ Strakonice)

Vedle těchto hudebních skupin je ve Strakonících registrováno 45 rockových a punkových skupin

### Kulturní a jinak společensky prospěšné organizace

Tabulka č. 40: Kulturní a společensky prospěšné organizace v obcích do 4 000 obyvatel na území MAS

	Název obce	Název spolku		Název obce	Název spolku
1	Cehnice	Hudební škola Piáno Ochotnický spolek loutkové divadlo JEKA Klub seniorů	13	Němčice	VIA - DW, o.p.s. VIA- REX o.s.
2	Čejetice	Ochotníci – DS Skupa Mladějovice DS Čejetice	14	Nišovice	ČSŽ
3	Čestice	ČSŽ Kulturní spolek Čestice Krušlovický včelín o.s. Střelka Čestice (NNO pro děti) HALÓ – HALÓ spolek pro mladé Podlesáci ČČK	15	Osek	ČSŽ
4	Drachkov	Sdružení maminek Osada Soví údolí	16	Rovná	ČSŽ
5	Drážov	Sdružení pro obnovu Dobrše	17	Řepice	Řepické babčí Děti Řepice o. s.
6	Dřešín	ČSŽ Dřešín Ochotnický soubor	18	Sousedovice	ČČK
7	Horní Poříčí	Babský sbor ČČK	19	Štěchovice	Kolčavka Svaz mládeže ČČK
8	Chrástovice	ČSŽ	20	Štěkeň	Spolek Karel Klostermann
9	Kalenice	ČSŽ	21	Úlehle	ČSŽ
10	Katovice	BEZ, z.s. Farní charita Spolek Otavan	22	Volenice	Sdružení rodáků a přátel Volenicka ČČK

		Paměti národa Sešlost - folk & country muzika Kapela Voraři			
11	Kraselov	Divadelní spolek Vavřinec Taneční skupina Karamelky Mateřské centrum Kraselov	23	Volyně	Skaut Volyně SPCCH Divadelní – VODNÁS Terapeutická komunita Střítež
12	Mnichov	ČČK			

Zdroj: vlastní šetření

**Tabulka č. 41: Kulturní a společensky prospěšné organizace ve Strakonících**

	Název obce	Název spolku	Název spolku
24	Strakonice	LS Radost DS Čelakovský Scéna mladých při DS Čelakovský SHŠ Sirotci ze Strakonice/Páni z Řepice SPONA – společně pro současnost <u>Tanec</u> ORIN, z. s. – tanec Taneční klub "Čtyřlístek" Strakonice Strakonické mažoretky Otavanky DDM Country skupina Sluníčko Rozálie Strakonice – tanec Osm a půl opice – taneční skupina Taneční skupina IGNIS MARINIS Taneční studio RM dance Škola orientálního tance Katky Pultrové Country taneční skupina Sluníčko Taneční klub Twist Strakonice Street Dance That a Force Motion	Nadační fond občanům Prácheňska ČSŽ SONS -oblastní pobočka Svaz tělesně postižených NNO Cestou vůle Svaz tělesně postižených Občanské sdružení Archeus Občanské sdružení příznivců Pomocné školy ve Strakonících Oblastní charita Domácí péče ČČK Mládež ČČK SPCCH Husot Strakonice – Duha Česká tábornická unie Junák Mateřské centrum Beruška PREVENT RATEJNA

Zdroj: vlastní šetření

### Sportovní spolky

**Tabulka č. 42: Sportovní organizace v obcích do 4 000 obyvatel na území MAS**

	Název obce	Název sportovního klubu		Název obce	Název sportovního klubu
1	Cehnice	TJ Sokol Střelecký klub Jezdecký klub Gazalka Racing team	12	Osek	Stolní tenis TJ Osek Oddíl nohejbalu
2	Čejetice	Nohejbalový klub	13	Pracejovice	SK Pracejovice
3	Čestice	Nohejbalový klub Čestice TJ Čestice	14	Radošovice	TJ Radošovice
4	Drachkov	Sportovní klub Drachkov	15	Řepice	SK Řepice
5	Horní Poříčí	TJ Otavan Poříčí	16	Sousedovice	FC WESTRA Sousedovice
6	Hoslovice	FK Hoslovice	17	Strašice	SK Strašice
7	Jinín	TJ Sokol Autoklub Jinín	18	Střelské Hoštice	TJ Sokol
8	Katovice	Tělocvičná jednota Sokol Katovice TJ Sokol (metaná, hokej, nohejbal) SK Otava Katovice SK Otava Fotbal FC Champions <u>Rally Fans</u>	19	Štěkeň	TJ Otavan Štěkeň Westernová jízda Štěkeň Selská jízda
9	Kladruby	TJ Sokol	20	Volenice	Tělocvičná jednota Sokol Volenice
10	Mnichov	TJ Mnichov	21	Volyně	SK Slavoj Volyně TJ Sokol Volyně Volejbalový oddíl

					Turistický oddíl
11	Nišovice	SK Nišovice			

Zdroj: vlastní šetření

**Tabulka č. 43: Sportovní organizace ve Strakonících**

	Název obce	Název sportovního klubu	Název sportovního klubu
1	Strakonice	Okresní sdružení Česká unie sportu Strakonice Aeroklub Strakonice Kynologický klub Strakonice Skupina historického šermu VENDETTA Skupina historického šermu Markýz SK Strakonice SK Judo - 1990 Strakonice, z. s. Kanoistický klub Otava Strakonice, z.s. HC Strakonice, o. s. krasobruslení HC Strakonice, o. s. lední hokej Letecko-modelářský klub Strakonice Aeroklub Strakonice SKI KLUB Strakonice, z. s. – lyžování Automotoklub, VCC Strakonice Spolek orientačních Sportů Strakonice – orientační běh Sportovní klub biatlonu Strakonice, z. s. Sportovně střelecký klub Strakonice, p. s. Tenis klub Strakonice, spolek SK Cyklo-Macner Strakonice, z. s Klub českých turistů	Basketbalový klub Strakonice SK Basketbal Strakonice, z. s Capoeira, skupina Tribo Unida Cobra Ryu Strakonice, z. s. Fudochi Kan, z. s. SK Fight Pro Strakonice, z. s. DDM Strakonice florbal FBC Dynamo Strakonice - florbal Fbc Strakonice, z. s. - florbal FK Junior Strakonice, o. s. - fotbal TJ Balvani Strakonice – fotbal TJ Dražejov - fotbal Manta - Diving, o. s. – potápění Potápěči Strakonice, o. s. TJ Tomako Strakonice – sálková kopaná SK Policie Strakonice – tělovýchovná jednota TJ ČZ Strakonice TJ Fezko Strakonice (vodní pólo, kuželky, volejbal, nohejbal, plavání) TJ Sokol Strakonice TJ Dražejov

Zdroj: vlastní šetření

## 2.4.4 Kulturní infrastruktura

**Tabulka č. 44: Přehled infrastruktury pro kulturní a společenskou oblast na území MAS**

Typ zařízení	Hodnota	Komentář
Veřejná knihovna vč. poboček	50	V některých obcích se nachází více než jedna knihovna, resp. pobočka knihovny, jedná se o tyto obce: Cehnice (2) Čejetice (2), Čestice (2), Prešřovice (2), Radošovice (2), Strakonice (4), Strašice (2), Střelské Hoštice (2), Volyně (2)
Stálá kina	3	Kina se nacházejí v pouze ve městech:: Strakonice, Volyně. Ve Strakonících jsou 2 stálá kina (z toho jedno má jen letní provoz).
Divadlo	1	Stálé divadlo – loutková scéna se nachází ve Strakonících, klasické divadlo má příležitostní prostor v multifunkčním sále v Městském domě kultury.
Muzeum (včetně poboček a samostatných památníků)	6	Muzea jsou v těchto obcích: Čestice, Hoslovice, Mnichov, Strakonice, Volence, Volyně, Střelské Hoštice
Galerie (vč. poboček a výstavních síní)	2	Galerie sídlí ve Strakonících (3) a ve Volyni (1)
Kulturní zařízení ostatní	34	Multifunkční kulturní domy a sály pohostinství v obcích využíváné mimo jiné i pro kulturní účely
Středisko pro volný čas dětí a mládeže	2	Středisko pro volný čas dětí a mládeže se nachází ve Strakonících a ve Volyni, venkov nemá žádné takové zařízení.
Sakrální stavby	66	Kostely – v majetku církví, kapličky . převážně v majetku obcí – plní i účel kulturní (koncerty) a obřadní (svatby, pohřby)

Zdroj: vlastní šetření

Na území MAS není žádné multikino. Využitelnost stávajících městských kin ve Strakonících a ve Volyni je pro venkovské obyvatele takřka nulová, neexistuje žádné spojení VHD ve večerních hodinách zpět. Totéž platí o všech kulturních akcích ve městě, které jsou pořádány ve večerních hodinách.

Venkov se tak musí snažit být soběstačný. Výsledkem jsou aktivity provozované místními spolky (viz. kapitola 2.4.1).

Divadlo je možné provozovat i v multifunkčních kulturních domech nebo sálech, kam zajíždějí místní ochotnická divadla. Na výstavy, galerie a pamětní síně by bylo možné využít chátrající nevyužívané objekty, ale bohužel nejsou na takovou nadstavbu peníze. V období realizace SPL 2007 – 2013 podpořila MAS z PRV vznik Galerie ve Volyni, která vznikla rekonstrukcí zchátralého pivovarského sklepa a je velmi intenzivně využívána. V období 2014 – 2020 se na takové rekonstrukce nepamatuje, takže další brownfields v majetku obcí se nového smysluplného využití nedočkají.

**Hlavními centry kultury a vzdělávání v obcích jsou knihovny.** V území MAS jich je 54 a metodickou pomoc i zapůjčování knihovního fondu jim zajišťuje městská knihovna ve Strakonících (Šmidingerova). Některé knihovny spolupracují se středisky Virtuální Univerzity 3. věku, které provozuje MAS.

**Šmidingerova knihovna** ve Strakonících je jednou z nejstarších veřejných knihoven v Čechách (172 let existence). Jedná se o příspěvkovou organizaci, zřízenou Městem Strakonice. Není pouze střediskem knihovnických bibliografických a informačních služeb, ale také kulturní a vzdělávací institucí s posláním vytvářet prostor pro rozmanitá setkávání občanů a přispívat tak k oživení města.

Své jméno nese od roku 1990 po osvíceném vlastenci, knězi Josefu Šmidingerovi, jenž ve své závěti věnoval městu Strakonice soubor knih, určených k veřejnému půjčování (byl předlohou k postavě Patera Vrby z Jiráskova románu F. L. Věk)

Knihovna sídlí v prostorách strakonického hradu a také v historické budově v Husově ulici a v současnosti má oddělení pro dospělé, oddělení pro děti, regionální oddělení, studovnu, čítárnu, oddělení pro nevidomé, hudební oddělení, oddělení pro neziskové organizace a Ekoporadnu. Tato oddělení pak nabízejí celou řadu služeb – od klasických výpůjček knih, časopisů, novin, audioknih, hudebních CD, přes možnost získat odpověď na jakýkoliv dotaz či využít veřejný přístup k internetu po pořádání nejrůznějších akcí, jako jsou besedy se spisovateli, překladateli a ilustrátory knih, dále cykly akcí zaměřených na ekologii a ochranu životního prostředí nebo různé projekty směřované na konkrétní cílové skupiny, např. děti či seniory.

O příjemné chvíle strávené v knihovně, naplněné dostatkem informací a inspirace, se v současné době stará dvacítko členů knihovnického týmu, která je návštěvníkům ve všech provozech knihovny připravena vyjít vstříc.

Trochu jiné služby pak poskytuje **oddělení základních knihovnických informací (ZKI)**. Vzhledem k tomu, že Šmidingerova knihovna byla pověřena Jihočeským krajem výkonem regionálních funkcí pro oblast Strakonicka, je úkolem tohoto oddělení poskytování informací a přímá pomoc malým městským či obecním knihovnám. Kromě konzultací s jednotlivými knihovnami a obecními úřady jsou pravidelně organizovány pracovní porady a školení knihovníků. Tam, kde nestačí jen poradit, je poskytována přímá pomoc, často i několikadenní. Např. při inventuře nebo aktualizaci knižního fondu, či při zpracování knihovníků.

Podle konkrétních požadavků jednotlivých knihovníků jsou také připravovány tzv. výměnné soubory knih a časopisů a ty jsou pak půjčovány obecním knihovnám obvykle na dobu půl roku. Tato služba patří mezi nejvyužívanější, protože drtivá většina obecních knihoven se potýká s nedostatkem finančních prostředků na nákup nových knih. Kromě toho jsou vyřizovány také jednotlivé výpůjčky knih, nejčastěji to je doporučená četba pro děti.

Každoročně jsou zpracovávány statistiky o činnosti knihoven Strakonicka a poskytovány dalším institucím.

**Šmidingerova knihovna** má na starosti 80 malých knihoven z okresu Strakonice, kterým poskytuje metodické vedení (z toho 50 knihoven včetně obecních i vlastních poboček je na území 39 obcí MAS Strakonicko), ročně jim zorganizuje cca 10 vzdělávacích akcí, poskytne na 400 konzultací a půjčí kolem 20 000 knih ve výměnných souborech.

**Tabulka č. 45: Seznam knihoven v obcích na území MAS**

	<i>Obec</i>			<i>Obec</i>			<i>% napojení</i>	
1	Cehnice	1 + 1 P	20	Libětice	0	39	Rovná	1
2	Čejetice	1 + 1 P	21	Miloňovice	1	40	Řepice	1
3	Čestice	1 + 1 P	22	Mnichov	1	41	Skály	0
4	Drachkov	1	23	Mutěnice	0	42	Slaník	0
5	Drážov	1	24	Nebřehovice	1	43	Sousedovice	1
6	Drouzetice	1	25	Němčice	1	44	Strakonice	1 + 3 P
7	Dřešín	1	26	Němětice	0	45	Strašice	1 + 1 P
8	Horní Poříčí	1	27	Nihošovice	0	46	Strunkovice n/Vol.	0
9	Hoslovice	0	28	Nišovice	1	47	Střelské Hoštice	1 + 1 P
10	Chrástovice	1	29	Nová Ves	1	48	Štěchovice	1
11	Jinín	0	30	Novosedly	1	49	Štěkeň	1
12	Kalenice	0	31	Osek	1	50	Třešovice	0
13	Katovice	1	32	Paračov	1	51	Úlehle	1
14	Kladruby	1	33	Pracejovice	1	52	Únice	0
15	Kraselov	1	34	Přední Zborovice	0	53	Vacovice	0
16	Krejnice	0	35	Přechovice	1	54	Volenice	90
17	Krty-Hradec	1	36	Přešovice	1 + 1 P	55	Volyně	1 + 1 P
18	Kuřimany	0	37	Radějovice	0	56	Zahorčice	0
19	Kváskovice	1	38	Radošovice	1 + 1 P	57	Zvotoky	98
Počet obcí s knihovnou (v procentech)							39 (78 %)	
Počet knihoven včetně poboček na území MAS							51	

Zdroj: Vlastní šetření

1 + x P

*Knihovna + počet poboček*

Některé knihovny nesou jméno známých osobností (Strakonice – Šmidingerova knihovna, Katovice – Kolářova knihovna), ostatní jsou pojmenovány názvem Místní lidová knihovna, Obecní knihovna nebo Městská knihovna (Volyně). Většina knihoven kromě poskytování knihovnických služeb pomáhá organizovat kulturní dění ve své obci a spolupracuje tak s místními organizacemi.

Kulturní život v obcích na území MAS je organizován převážně místními aktivisty, spolky, školami, domem dětí a mládeže. Tyto akce jsou realizovány zpravidla na neprofesionální úrovni. Většina kulturních zařízení (kromě knihoven) je situována ve Strakonících a ve Volyni. Kulturní domy v těchto městech sestavují kulturní program z nabídky profesionálních umělců, který je doplňován místními ochotníky. V menších obcích chybí prostory pro volnočasové aktivity, tj. klubovny, komunitní centra, místa k setkávání, sportoviště, hřiště, odpočinkové zóny. Jako náhradní prostory pro kulturní vyžití jsou využívána místní pohostinství, kostely, kaple, návsi a veřejná prostranství v intravilánu obcí.

## 2.4.5 Sportovní infrastruktura

**Tabulka č. 46: Přehled infrastruktury pro sportovní oblast na území MAS**

Typ zařízení	počet	charakteristika
Koupaliště a bazény	2	Strakonice, Volyně
- z toho kryté	1	jen ve Strakonících
Hřiště (s provozovatelem nebo správcem)	48	v menších obcích se hřištěm převážně rozumí obcí vyhrazený a vyznačený prostor, obvykle přírodní trávník, využívaný multiúčelově k týmovým sportovním hrám (fotbal, nohejbal, volejbal apod.)
Tělocvičny (vč. školních)	10	školní tělocvičny jsou využívány v obcích v době mimo vyučování k tělocvičným účelům pro veřejnost (cvičení žen, rodičů s dětmi, různé pohybové kurzy, jóga apod.). V obcích jiné prostory pro pravidelné cvičení pod střechem neexistují.
Stadiony otevřené	6	fotbalová hřiště s prostorem pro diváky
Stadiony kryté	1	jen ve Strakonících
Zimní stadiony kryté i otevřené	2	zimní stadion krytý – Strakonice, přírodní otevřený v Katovicích - vzhledem k teplým zimám a finanční náročnosti úpravy plochy je využíván pro jiné sportovní účely – metaná, volejbal
Ostatní zařízení pro tělovýchovu (s provozovatelem nebo správcem) včetně soukromých	15	

*Zdroj: vlastní šetření*

### CELKOVÉ ZHODNOCENÍ

Území MAS je typické početným zapojením do veřejného života formou spolkové činnosti nebo občanských aktivit. Díky tomu je tu bohatý společenský život, který je zajišťován místními lidskými zdroji. Některé spolky realizují kulturní, sportovní a další různé společenské akce. Jiné jsou přínosem pro všechny obyvatele svojí dobrovolnou činností ve sborech SDH (pomáhají řešit v regionu následky povodní, dlouhotrvajícího sucha, vichřice a jiných živelních katastrof), v mysliveckých spolcích (ochrana zvěře, dobrovolné práce při ochraně přírody), v zahrádkářských spolcích (péče o výsadbu v obci, vzdělávání obyvatel v oblasti zahrádkaření, sadaření, konzumace zdravé místní produkce), ve včelařských spolcích (zajišťují pomoc a poradenství při včelaření, diagnostiku a prevenci chorob včelstev apod.), zájmové spolky s hudebním zaměřením přispívají k oživení života na venkově, pracují i s dětmi a mládeží a pomáhají tak udržovat hudební tradici území MAS. Sportovní spolky dosahují významných úspěchů ve sportovních soutěžích (př. plavání, vodní pólo, biatlon, basketbal, metaná apod.). Většina sportovních klubů, jiného zaměření než fotbal, má sídlo ve Strakonících z důvodu potřebné infrastruktury, která v obcích bohužel není. V celém regionu chybí jak kulturní, tak sportovní infrastruktura (sportovní především pro rekreační využití). V obcích se nejedná jen o kulturní akce, ale i setkávání občanů v rámci zapojení komunit do veřejného života. Kulturních domů je velmi málo, někde je možné využívat sál pohostinství, ale v řadě obcí místo pro setkávání zcela chybí. I tam, kde nějaká místa pro setkávání obyvatel existují, nejsou to stálá místa pro činnost spolků, ale jen jednorázové možnosti k pořádání konkrétních akcí, to znamená, že chybí klubovny všeho druhu.



### 3 Vybavenost, životní podmínky, odpady

#### 3.1 Vybavenost regionu a životní podmínky

##### 3.1.1 Zásobování vodou

V zásobování pitnou vodou je situace v regionu poměrně uspokojivá. V území MAS Strakonice je zajištěno zásobování Vodárenskou soustavou Jižní Čechy a individuálním odběrem z domovních studní a vrtů. Zdrojem pro jmenovanou vodárenskou soustavu je vodárenská nádrž Římov. Zásobování je částečně zajištěno i vlastními vodními zdroji (ÚV Hajská, ÚV Pracejovice s vlastními prameništi) spolu s Vodárenskou soustavou Jižních Čech. 85% obyvatel je napojeno na veřejné vodovody. Úpravny vody v Pracejovicích i v Hajské prošly rekonstrukcemi, takže zásobování pitnou vodou je na několik desetiletí bez problémů. Tam, kde nejsou tyto zdroje v dosahu, řeší obce situaci veřejným vodovodním vrtem (vrty).

Je však nezbytná rekonstrukce vodovodních řadů ve většině obcí z důvodu snižování ztráty vod a zamezení zhoršování kvality vod v potrubí, které je ve stavu značného opotřebení. Rozvody jsou v některých obcích velmi drahé z důvodu rozptýleného osídlení – většina obcí je složena z několika sídel rozmístěných v nerovném terénu.

Tabulka č. 47: Napojení na veřejný vodovod v obcích na území MAS (k 31. 12. 2014) – uvedeno % napojení

	Obec	% napojení			% napojení		Obec	% napojení
1	Cehnice	100	20	Libětice	50	39	Rovná	100
2	Čejetice	85	21	Miloňovice	90	40	Řepice	100
3	Čestice	100	22	Mnichov	100	41	Skály	100
4	Drachkov	100	23	Mutěnice	95	42	Slaník	98
5	Drážov	25	24	Nebřehovice	100	43	Sousedovice	100
6	Drouzetice	0	25	Němčice	0	44	Strakonice	100
7	Dřešín	25	26	Němětice	VDV	45	Strašice	95
8	Horní Poříčí	90	27	Nihošovice	100	46	Strunkovice n/Vol.	0
9	Hoslovice	80	28	Nišovice	100	47	Střelské Hoštice	85
10	Chrástovice	90	29	Nová Ves	VDV	48	Štěchovice	98
11	Jinín	75	30	Novosedly	90	49	Štěkeň	100
12	Kalenice	90	31	Osek	70	50	Třešovice	100
13	Katovice	100	32	Paračov	0	51	Úlehle	75
14	Kladruby	90	33	Pracejovice	100	52	Únice	0
15	Kraselov	100	34	Přední Zborovice	0	53	Vacovice	85
16	Krejnice	VDV	35	Přechovice	100	54	Volenice	90
17	Krty-Hradec	100	36	Přešťovice	VDV	55	Volyně	90
18	Kuřimany	100	37	Radějovice	0	56	Zahorčice	0
19	Kváskovice	20	38	Radošovice	60	57	Zvotoky	98

Zdroj: Vlastní šetření

VDV Vodovodní vrt

0 Obec nemá veřejný vodovod a neuvažuje o něm

Veřejný vodovod není rozveden v 7 obcích, obyvatelé řeší přívod pitné vody vlastními zdroji – studny, soukromé vodovodní vrty. O zřízení vodovodní sítě tyto obce neuvažují. Ostatní obce mají rozvody

úplné (100%) nebo částečné a část občanů si musí přívod vody zajistit sama (většinou se jedná o obyvatele odlehlejších místních částí nebo sídel, kam obec veřejnou síť nepřivedla). Některé obce mají rozvody velmi staré a uvažují o modernizaci. Některé chtějí vodovod rozšířit nebo pořídit či opravit vodojem. Ale v podstatě je pro většinu obyvatel území pitná voda dostupná z veřejných sítí, pro zbytek z vlastních zdrojů. Vzhledem k velmi rozptýlenému osídlení by v některých místech byl rozvod veřejného vodovodu příliš drahý a ze zkušenosti jedné obce v minulosti, která nedostala dotaci z důvodu neekonomičnosti projektu a splácela pak dluh na pořízení vodovodu 10 let (po celou tu dobu mohla zajišťovat jen nezbytný provoz obce), se už další malé obce o zavedení veřejného vodovodu pokoušet nebudou.

### 3.1.2 Kanalizační síť

Větší důraz by měl být kladen v této oblasti na výstavbu a napojení obyvatel na ČOV. Díky evropským finančním mechanismům byla rekonstruována ČOV ve Strakonících. Svou kapacitou je opět dimenzována na několik desetiletí dopředu pro čištění odpadních vod. Významná část sídel, zejména menších, však toto zařízení nemá. Jedná se o 61 % obcí z území MAS. Tento fakt může sehrát významnou roli v budoucím rozvoji obcí, zejména s ohledem na investiční náročnost výstavby sítě ČOV. Kvalitní čistírna odpadních vod je důležitým prvkem v péči o životní prostředí. Obce samozřejmě uvažují o výstavbě ČOV, převažuje zájem o kořenové čističky.

Kvalita povrchových vod se zatím neukazuje být závažným problémem. Voda ve vodních tocích je zařazena převážně do III., IV. a V. třídy jakosti dle hodnocení BSK 5. Dlouhodobým sledováním jakosti vody v tocích je možné konstatovat pozitivní trend, a to zejména v posledních letech. Tento jev souvisí s omezením znečišťování od největších podnikatelů a je podporován ponecháním břehových porostů a břehů v přírodním stavu.

Tabulka č. 48: Počet ČOV na území MAS a zájem o jejich výstavbu

	Obec	ČOV	Výhled na výstavbu ČOV		Obec	ČOV	Výhled na výstavbu ČOV
1	Cehnice	0	X	30	Novosedly	ANO	-
2	Čejetice	ANO	-	31	Osek	ANO	-
3	Čestice	ANO	-	32	Paračov	0	X
4	Drachkov	0	X	33	Pracejovice	ANO	X pro MČ
5	Drážov	ANO	-	34	Přední Zborovice	0	
6	Droužetice	0	X	35	Přechovice	0	X
7	Dřešín	0	X	36	Přešovice	ANO	-
8	Horní Poříčí	ANO	-	37	Radějovice	0	
9	Hoslovice	0		38	Radošovice	ANO	X pro MČ
10	Chrástovice	0	X	39	Rovná	0	X
11	Jinín	0	X	40	Řepice	ANO	-
12	Kalenice	0	X	41	Skály	0	
13	Katovice	ANO	-	42	Slaník	0	X
14	Kladruby	0		43	Sousedovice	ANO	-
15	Kraselov	0	X	44	Strakonice	ANO	-
16	Krejnice	0		45	Strašice	0	X
17	Krty-Hradec	0		46	Strunkovice n/Vol.	0	
18	Kuřimany	0		47	Střelské Hoštice	ANO	-
19	Kváskovice	0		48	Štěchovice	0	X
20	Libětice	ANO	-	49	Štěkeň	ANO	-
21	Miloňovice	ANO	-	50	Třešovice	0	
22	Mnichov	0		51	Úlehle	0	

23	Mutěnice	0		52	Únice	0	
24	Nebřehovice	0	X	53	Vacovice	0	
25	Němčice	ANO	-	54	Volenice	ANO	X pro MČ
26	Němčice	0		55	Volyně	ANO	-
27	Nihošovice	0	X	56	Zahorčice	ANO	-
28	Nišovice	ANO	-	57	Zvotoky	0	X
29	Nová Ves	0			<b>CELKEM</b>	<b>22</b>	<b>19 (16 + 3)</b>
ČOV je pouze v 39 % obcí z území MAS							

Zdroj: Vlastní šetření

	Obec se zatím nechystá stavět ČOV
X	Obec se chystá stavět ČOV
X pro MČ	Obec se chystá stavět další ČOV pro svoji místní část

Pro obce je výstavba ČOV velmi nákladnou akcí, proto zatím 20 obcí (35 %) o výstavbě neuvažuje. Jedná se převážně o velmi malé obce. Naopak větší obce, které mají více místních částí, uvažují o výstavbě ČOV i pro ně.

### 3.1.3 Zásobování energií

#### Plyn:

Stávající úroveň plynofikace území není zcela dostatečná. Plynem je zásobováno úplně nebo částečně 25 obcí, což je necelá polovina (cca 44 %) ze všech obcí na území MAS. Plynofikace proběhla především v obcích, kde je v jejich blízkosti plynovodní síť s dostatečnou kapacitou (VTL nebo STL plynovod). Další plynofikace se zatím nepředpokládá, protože je pro malé obce s roztroušeným osídlením příliš finančně náročná.

#### Elektrická energie:

**Do všech obcí v území je zajištěna distribuce elektrické energie** (100 % obcí) vedením vysokého napětí, jehož jednotlivé větve jsou zakončeny transformačními stanicemi. Některé větší obce rozšiřují počet trafostanic (Katovice) nebo plánují výstavbu nových. Obce Čestice a Vacovice uvádějí problémy s podpětím v síti a následné výpadky při větším zatížení. Obce Čejetice, Jinín, Nová Ves (MČ obce Miloňovice) a Štěkeň se potýkají s problémy s dodávkou v síti v období větrů a bouřek. Největší poruchy distribuce uvádí obec Únice. Podzemní rozvody elektrické energie jsou pouze ve městech Strakonice, Volyně a v několika málo obcích, většina rozvodů elektrické energie je nadzemních. S rozvodem elektřiny se (až na pár shora uvedených výjimek) nevyskytují žádné vážnější problémy.

#### Další zdroje energie:

Tam, kde není zavedena plynofikace, jsou zdroji energie elektřina, solární energie nebo pevná paliva. Město Strakonice je centrálně zásobováno tepelnou energií z pevných paliv Teplárnou Strakonice, a.s. Ve městě jsou zajištěny rozvody tepla parovodem z teplárny, která zásobuje teplem kromě veřejných budov, institucí a průmyslových podniků ještě 7 000 domácností.

V malých obcích je stále nejčastějším zdrojem tepla pevné palivo nebo v menší míře i obnovitelné zdroje, někde doplňované elektrickou energií.

### 3.1.4 Veřejný rozhlas

Veřejný rozhlas je v 56 obcích, tj. téměř ve všech obcích, v řadě z nich ještě není bezdrátový. Problém s informováním obyvatel je v obcích s klasickým drátovým rozhlasem, které mají více sídel nebo rozptýlené osídlení. Ty nemohou zaručit včasné informování obyvatel v případě nouzového stavu. Pouze v jedné obci dosud veřejný rozhlas chybí úplně. Veřejný rozhlas je důležitou součástí IZS v případě ohrožení a je proto potřeba zajistit, aby byl dostupný všude. Obce mají zájem o výměnu drátového rozhlasu za bezdrátový, obec Mutěnice, která dosud vůbec nemá rozhlas, uvedla urgentní zájem o zřízení rozhlasu, a to rovnou bezdrátového.

### 3.1.5 Obchodní síť a služby

Nákupní síť na území MAS je jedním z problémů, se kterým se obyvatelé na venkově setkávají. Prodejny jsou ve dvou městech a dalších 32 obcích, z toho ve 30 obcích lze nakoupit pouze základní potraviny, v některých i základní hygienické potřeby. Sortiment je velmi omezen a potraviny pro okamžitou spotřebu jsou ve většině těchto prodejen pouze na základě objednávky na určitý den (pečivo, uzeniny). Pouze ve dvou obcích na území MAS je možné zakoupit potraviny i další spotřební zboží pro domácnost (Čestice, Střelské Hoštice). Samozřejmě, že širší obchodní síť je pak ve městě Volyně a bohatá obchodní síť je v centru regionu, ve Strakonících.

Prodejny v několika obcích zřídil COOP – Jednota, která má zajištěné vlastní zásobování a pravidelnou prodejní dobu (12 obcí = 21 %), v ostatních je otevírací doba omezená jen na některé dny a provozují je většinou místní obyvatelky, a to v budovách obecních úřadů nebo jako součást pohostinství a zajišťují si zásobování samy. Je to služba občanům ve spolupráci s obcí, která obvykle poskytuje prostor a energie. Tyto prodejny jsou v posledních letech podporovány Jihočeským krajem. Nákupní prostředí je většinou nevábné, ale jiné možnosti obyvatelé nemají. Prodejní doba se často mění a občas jsou v malých obcích prodejny úplně uzavřeny, protože se nenajde provozovatel (vztahuje se na 20 obcí = 35 %)

Nedělní prodej není v žádné obci, pouze ve Strakonících v supermarketech.

Ve 23 obcích = **ve 40 % obcí z území MAS není možné nakoupit ani základní potraviny** a za každým nákupem se musí dojíždět, navíc o víkendu pouze vlastním dopravním prostředkem. Většina obcí nemá víkendové spojení veřejným dopravním prostředkem vůbec, jiné v sobotu ráno do města a večer zpět, v neděli pouze do města, zpět až v pondělí. Vše je nutné obstarávat vlastním autem, dojezdová vzdálenost je tam i zpět celkem až 50 km.

Prodejny specializované na jiné zboží, než jsou potraviny (například obuv, oděvy, drogerie, textil, nábytek, bytové doplňky, železářství, barvy – laky) jsou pouze ve městech Volyně a Strakonice. Sortiment pro dům a zahradu je značně omezený. Pro celé území MAS platí, že prodejny s větším sortimentem tohoto charakteru a s větším výběrem designu jsou až v Českých Budějovicích, vzdálených podle bydliště obyvatel od 55 – 75 km (některé i v Písku ve vzdálenosti z jednotlivých obcí od 20 – 40 km). Do obou těchto měst je spojení jen ze Strakoníc, do Písku navíc velmi špatné. Takový nákup je pak časově náročný, při využití veřejných dopravních prostředků si časově vyžádá celý den.

**Tabulka č. 49: Zásobování v obcích a městech na území MAS k 31. 12. 2014**

		Prodejna	Sortiment	Pohostinství		Rozvoz obědů
		počet	jiné zboží, než základní	hosпода - restaurace	s kuchyní	Charita - pro seniory a dlouhodobě nemocné
1	Cehnice	2		1		ANO
2	Čejtice	1		2		-
3	Čestice	1	ANO	1	ANO	ANO
4	Drachkov	1		1		-
5	Drážov	2		1		ANO
6	Drouzetice	1		1		ANO
7	Dřešín	-		1		ANO
8	Horní Poříčí	1		1		ANO
9	Hoslovice	1		1	ANO	-
10	Chrástovice	1		1		ANO
11	Jinín	-		1		ANO
12	Kalenice	1		-		-
13	Katovice	3		5	ANO	ANO
14	Kladruby	1		1		ANO
15	Kraselov	1		1		ANO
16	Krejnice	-		-		ANO
17	Krty-Hradec	-		1		ANO

18	Kuřimany	-		-		ANO
19	Kváskovice	1		1		ANO
20	Libětice	-		-		ANO
21	Miloňovice	1		1		ANO
22	Mnichov	1		1		-
23	Mutěnice	-		-		ANO
24	Nebřehovice	-		-		-
25	Němčice	-		-		ANO
26	Němčítice	-		1		-
27	Nihošovice	1		1		ANO
28	Nišovice	-		1		ANO
29	Nová Ves	1		1		ANO
30	Novosedly	1		1		ANO
31	Osek	1		1		ANO
32	Paračov	-		-		ANO
33	Pracejovice	1		1		ANO
34	Přední Zborovice	-		1		-
35	Přechovice	-		-		ANO
36	Přešťovice	1		1		ANO
37	Radějovice	-		1		ANO
38	Radošovice	-		1		ANO
39	Rovná	1		1		-
40	Řepice	-		1		ANO
41	Skály	-		-		-
42	Slaník	1		1		-
43	Sousedovice	1		1		ANO
44	Strakonice	17	ANO	24	ANO	ANO
45	Strašice	1		1		-
46	Strunkovice n/Vol.	1		1		ANO
47	Střelské Hoštice	2	ANO	2		-
48	Štěchovice	1		1		ANO
49	Štěkeň	1		1		-
50	Třešovice	-		-		ANO
51	Úlehle	-		1		-
52	Únice	-		-		-
53	Vacovice	-		1		ANO
54	Volenice	2		2		ANO
55	Volyně	8	ANO	8	ANO	ANO
56	Zahorčice	-		-		ANO
57	Zvotoky	1		1		-
Počet obcí se zajištěnou službou		34	4	44	5	40

Zdroj: vlastní šetření

Hospoda/pohostinství/restaurace je v 42 obcích a 2 městech. Ve většině obcí se jedná o venkovskou hospodu s omezeným provozem na večerní dobu a obvykle není provoz každodenní, někde jen víkendový. Tyto hospody jsou omezeny na nápoje, pravidelná každodenní možnost stravování je pouze v restauracích v pěti obcích ze 42 uvedených. Ve 13 obcích (cca 23 % obcí na území MAS) hospoda jako jediné místo pro setkávání obyvatel vůbec není.

V obou městech (Strakonice, Volyně) je více každodenních stravovacích příležitostí.

K zajištění stravování přestárých, nesamostatných seniorů nebo dlouhodobě nemocných, kteří si jídlo nemohou sami připravit, slouží Charita, která na objednávku provádí rozvoz. Tento rozvoz je zajišťován do 38 obcí a ve 2 městech. Počet obcí s touto službou se mění podle aktuálních potřeb obyvatel. V současné době není možné rozvoz rozšiřovat, protože chybí kapacity vyvařovny (prostory, vybavení, lidské zdroje). Stravování pro ostatní obyvatele na venkově (nemocné děti, schopné seniory) si musí rodiny obstarávat samy, což je právě v malých obcích se žádným nebo omezeným zásobováním poměrně velká zátěž navíc.

### 3.1.6 Institucionální kapacita

#### Veřejná správa

##### Obecní a městské úřady:

Sídlo obecního nebo městského úřadu je v 57 obcích regionu MAS. Jejich služeb využívá obyvatelstvo z celkem 128 sídel.

Celodenní funkce těchto úřadů je zajištěna pouze v obcích a městech s uvolněnými představiteli (starostou, místostarostou). Jedná se o 12 obcí a 2 města. Ve 43 obcích (to znamená v 68 % obcí) jsou pouze neuvolnění statutární zástupci a úřední hodiny pro veřejnost jsou proto obvykle omezeny na určité dny a hodiny.

##### Další pracoviště veřejné a státní správy:

###### Město Strakonice: Obec s rozšířenou působností, Obec s pověřeným obecním úřadem

- Stavební úřad
- Matriční úřad
- Živnostenský úřad
- Odbor dopravy (registr vozidel, řidičská oprávnění, přestupková řízení, dopravně správní agendy, silniční správní úřad)
- Odbor životního prostředí (ochrana přírody, myslivost, rybářství)
- Odbor vnitřní správy (evidence obyvatel, občanské průkazy, cestovní doklady)
- Městská policie
- Policie ČR - okresní ředitelství Strakonice
- Policie ČR - obvodní oddělení
- Katastrální úřad
- Finanční úřad
- Úřad práce
- Okresní správa sociálního zabezpečení
- Soud a státní zastupitelství
- Státní okresní archiv
- Hygienická stanice
- Hasičský záchranný sbor Jihočeského kraje
- Zdravotnická záchranná služba Jihočeského kraje

###### Město Volyně: Obec s pověřeným obecním úřadem

- Stavební úřad
- Matriční úřad
- Policie ČR - obvodní oddělení

###### Další matričními úřady:

Čestice

Katovice

Střelské Hoštice

Štěkeň

**Tabulka č. 50: Vzdálenost k vyřizování centralizovaných úředních záležitostí**

		Vzdálenost v km od krajského města České . Budějovice	Vzdálenost v km od ORP Strakonice			Vzdálenost v km od krajského města České Budějovice	Vzdálenost v km od ORP Strakonice
1	Cehnice	46,0	12,2	30	Novosedly	66,5	8,3
2	Čejetice	49,3	11,0	31	Osek	62,8	12,8
3	Čestice	64,5	17,9	32	Paračov	51,0	13,0
4	Drachkov	63,3	6,9	33	Pracejovice	63,4	5,3
5	Drážov	71,9	25,9	34	Přední Zborovice	59,6	7,3
6	Drouzetice	61,4	4,7	35	Přechovice	58,6	12,0
7	Dřešín	67,4	21,0	36	Přešovice	57,3	7,3
8	Horní Poříčí	67,2	9,0	37	Radějovice	47,4	16,6
9	Hoslovice	67,3	15,6	38	Radošovice	57,7	5,1
10	Chrástovice	66,6	11,5	39	Rovná	59,2	5,4
11	Jinín	51,1	9,2	40	Řepice	60,1	4,9
12	Kalenice	73,8	15,7	41	Skály	50,5	15,9
13	Katovice	63,5	5,3	42	Slaník	58,8	5,1
14	Kladruby	70,5	12,3	43	Sousedovice	61,7	6,1
15	Kraselov	66,6	10,1	44	Strakonice	58,2	-
16	Krejnice	74,5	16,3	45	Strašice	74,0	19,6
17	Krty-Hradec	66,1	7,9	46	Strunkovice n/Vol.	60,6	8,3
18	Kuřimany	52,5	13,5	47	Střelské Hoštice	70,5	12,0
19	Kvaskovice	49,3	14,7	48	Štěchovice	69,3	11,1
20	Libětice	63,2	7,5	49	Štěkeň	53,5	10,5
21	Miloňovice	53,3	8,7	50	Třešovice	51,8	11,1
22	Mnichov	67,0	8,8	51	Úlehle	65,8	15,9
23	Mutěnice	59,0	3,3	52	Únice	64,9	6,7
24	Nebřehovice	52,8	7,5	53	Vacovice	64,6	23,8
25	Němčice	65,0	18,6	54	Volenice	71,6	13,3
26	Němětice	60,0	10,2	55	Volyně	56,8	14,1
27	Nihošovice	61,2	13,0	56	Zahorčice	64,9	12,7
28	Nišovice	61,2	14,9	57	Zvotoky	70,4	17,6
29	Nová Ves	72,9	20,4				

Zdroj: ČSÚ Statistická ročenka 2014

## Církevní instituce

### Duchovní a další služby poskytují na území MAS následující církve:

Církev československá husitská (sídlo Katovice)

Českokobratrská církev evangelická (sídlo Strakonice)

Jednota K. H. Borovského (sídlo Strakonice)

MANA – Apoštolská církev (sídlo Strakonice)

Křesťanské sbory (sídlo Strakonice)

Církev adventistů sedmého dne (sídlo Strakonice)

Římskokatolická církev - farnosti se sídly v následujících obcích:

- Čestice
- Čejetice
- Drážov – Dobřš
- Jinín
- Katovice
- Kraselov
- Paračov
- Strakonice (vikariát)
- Střelské Hoštice
- Štěkeň
- Volenice
- Volyně

Církev nejen spravují kostely a dělají pravidelné bohoslužby, ale i pohřby, církevní sňatky, křty včetně zajištění zápisů do příslušných matrik. Zabývají se i kulturními aktivitami – koncerty, oslavy s církví spojených státních svátků, dny kostelů, zahájení a ukončení školního roku, oslavy životních událostí (1. svatě přijímání, biřmování, životní výročí, výročí sňatků apod.), organizují přednášky, vzdělávací akce, sbírky na pomoc při živelních pohromách, činnost Charity, pomoc sociálně slabým, duchovní služby nemocným a pečovatelskou pomoc postiženým. Obyvatelé se mohou v případě potřeby obracet na správy farností v uvedených obcích.

### Czech POINT, poštovní a bankovní služby

Na území MAS jsou velmi rozšířené služby Czech POINTU, především díky iniciativě obcí. Poštovní úřady byly naopak ve většině obcí po neuvážené optimalizaci služeb zrušeny. Služby bank jsou soustředěny jen ve městech, naprostý nedostatek je bankomatů.

**Dostupnost služeb Czech POINTu** na území MAS je velmi dobrá, ačkoli není zatím ve všech obcích, ale celkem ve 45. Ve 12 obcích tato služba chybí. Ve většině obcí je služba dostupná v úředních hodinách pro veřejnost, které jsou omezené (ale lze se v případě potřeby s vedením obce domluvit předem). V obcích s uvolněnými statutárními zástupci a ve městech Strakonice a Volyně je tato služba dostupná veřejnosti v úředních dnech a hodinách.

Ve 2 městech (Strakonice, Volyně) je tato služba k dispozici i na poště denně v otevírací době

**Tabulka č. 51: Czech POINT, služby pošt a bankomatů na území MAS**

		<i>Služba Czech POINT na úřadu obce</i>	<i>Pošta</i>	<i>Služba Czech POINT na poště</i>	<i>Bankomaty</i>
1	Cehnice	ANO	ANO	-	-
2	Čejetice	ANO	-	-	-
3	Čestice	ANO	ANO	-	-
4	Drachkov	ANO	-	-	-
5	Drážov	ANO	-	-	-
6	Drouzetice	-	-	-	-
7	Dřešín	-	-	-	-
8	Horní Poříčí	ANO	-	-	-
9	Hoslovice	ANO	-	-	-
10	Chrástovice	ANO	-	-	-
11	Jinín	ANO	-	-	-
12	Kalenice	ANO	-	-	-
13	Katovice	ANO	ANO	-	-
14	Kladruby	-	-	-	-
15	Kraselov	ANO	-	-	-
16	Krejnice	-	-	-	-
17	Krty-Hradec	ANO	-	-	-
18	Kuřimany	ANO	-	-	-
19	Kváskovice	ANO	-	-	-
20	Libětice	-	-	-	-
21	Míloňovice	ANO	-	-	-
22	Mnichov	ANO	-	-	-
23	Mutěnice	-	-	-	-
24	Nebřehovice	ANO	-	-	-



25	Němčice	ANO	-	-	-
26	Němětice	ANO	-	-	-
27	Nihošovice	ANO	-	-	-
28	Nišovice	ANO	-	-	-
29	Nová Ves	-	-	-	-
30	Novosedly	ANO	-	-	-
31	Osek	ANO	-	-	-
32	Paračov	ANO	-	-	-
33	Pracejovice	ANO	-	-	-
34	Přední Zborovice	ANO	-	-	-
35	Přechovice	ANO	-	-	-
36	Přeštovice	ANO	-	-	-
37	Radějovice	-	-	-	-
38	Radošovice	-	-	-	-
39	Rovná	ANO	-	-	-
40	Řepice	ANO	-	-	-
41	Skály	-	-	-	-
42	Slaník	ANO	-	-	-
43	Sousedovice	ANO	-	-	-
44	Strakonice	ANO	ANO (3)	ANO (3)	ANO
45	Strašice	ANO	-	-	-
46	Strunkovice n/Vol.	-	-	-	-
47	Střelské Hoštice	ANO	ANO	-	-
48	Štěchovice	ANO	-	-	-
49	Štěkeň	ANO	-	-	-
50	Třešovice	ANO	-	-	-
51	Úlehle	ANO	-	-	-
52	Únice	-	-	-	-
53	Vacovice	ANO	-	-	-
54	Volenice	ANO	ANO	-	-
55	Volyně	ANO	ANO	ANO (1)	ANO
56	Zahorčice	ANO	-	-	-
57	Zvotoky	ANO	-	-	-
Počet obcí se zajištěnou službou		45	7	2	2

Zdroj: vlastní šetření

### Dostupnost služeb pošt:



Pošt se udrželo na území MAS jen málo, kromě Strakonice a Volyně již pouze v dalších 5 obcích. Služby pošt jsou tak dostupné jen ve 12 % obcí. K vyzvednutí zásilek na poštu najedou obyvatelé tam i zpět v průměru 20 – 30 km, z odlehlých míst území až 50 km. Listovní zásilky tam, kde nejsou pošty, jsou doručovány do hromadných schránek na odlehlých místech od obcí a sídel, kde si je obyvatelé musí vyzvedávat sami. Je to problém při doručení upozornění na uložení úředních zásilek a obsílek úřadů, které mají za následek postihy z prodlení.

### Banky a bankomatová služba

#### Strakonice: 7 bank

Banka (počet bankomatů – celkem 21)

- Česká spořitelna (5)

- ČSOB (4)
- FIO banka (1)
- Komerční banka (2)
- MONETA/GE Money Bank (2)
- Poštovní spořitelna (6)
- UniCredit Bank (1)

**Volyně: 3 banky**

Banka (počet bankomatů – celkem 3)

- Česká spořitelna (1)
- Komerční banka (1)
- MONETA/GE Money Bank (1)

Bankomaty jsou instalovány pouze ve 2 městech, ve všech dalších 55 obcích (v 96 % obcích v území MAS) není pro výběr peněz žádná možnost, neexistuje žádný bankomat. Výběr obyvatelé obcí tak mohou uskutečnit jen ve Strakonících nebo ve Volyni. Ve městě Volyně je výběr omezen pouze na tři banky, ve Strakonících poskytuje bankomatové služby 7 bank.

### 3.1.7 Odpadové hospodářství

**Odpadové hospodářství** je jednou z povinností měst a obcí, které musí řešit ve své samostatné působnosti. Jedná se hlavně o povinnosti při zajištění nakládání s odpady a zajištění financování. Obce jsou považovány za nositele odpadů od občanů. Mají tedy povinnosti při zajištění svozu odpadů, zajištění sběrných míst pro odkládání odpadů, zajištění veškerých nádob na odpad (i tříděný), zajištění dalšího nakládání s odpadem apod. Mají povinnost zajistit nakládání s:

- odpady pocházejícími od občanů, žijících na jejich území,
- odpady vzniklémi při jejich samotné činnosti,
- odpady pocházejícími od malých firem a živnostníků, kteří jsou zapojeni do jejich systému odpadového hospodářství.

Nakládání s odpady hradí obce z vlastních finančních prostředků. V této své činnosti se řídí příslušnou legislativou.

#### 3.1.7.1 Separace odpadu

Území MAS Strakonicko je tvořeno 57 obcemi. Ekonomickým a sociálním centrem území je město Strakonice s vyšším podílem průmyslu převážně zpracovatelského. V jeho rámci pak převažuje textilní a v strojírenský (restrukturalizované podniky FEZKO a ČZ Strakonice). Další průmyslové podniky jsou lokalizovány v městě Volyně, několik výrobních a zpracovatelských firem menší velikosti je rozptýleno do menších obcí v území MAS. Převážná většina obcí má do 500 obyvatel a venkovský charakter, kde převažuje zemědělsko-lesnická činnost. Produkce odpadů odpovídá tomuto rozložení, neboť ve Strakonících vzniká odpad z průmyslové textilní a strojírenské výroby, služeb, odpad z Okresní nemocnice a je zde soustředěna většina firem, které se svozem a následným zpracováním odpadu zabývají. Ve městě má zastoupení několik obchodních řetězců (Kaufland, Billa, Penny, Lidl).

V současné době jsou ve všech obcích a jejich částech umístěny kontejnery na sběr separovaného odpadu. Žluté kontejnery na plast, zelené a bílé na sklo a modré na papír. Dalšími nádobami, kam mohou lidé dávat odpad, jsou popelnice a ve větších sídlech kontejnery. Oficiálně se považuje za optimální dostupnost nádob na separovaný sběr odpadu vzdálenost 100 -150 m od obydlí. To jsou lidé nejvíce ochotní třídít odpad. Delší vzdálenost se jim již zdá nevýhodná. Tuto podmínku lze ve většině našich malých obcí splnit (ČR je na předních místech ve třídění odpadu v rámci EU). Pouze 6,5 % starostů požaduje lepší vybavenost území. Uvádí se, že optimální počet obyvatel na jeden sběrný dvůr je 10 000. Pro území naší MAS to není příliš vhodný parametr, neboť malé obce s nízkým počtem obyvatel a větší vzdáleností od sebe by měly zhoršenou dostupnost dvorů. V území MAS by

v tomto případě měly být pouze 4 sběrné dvory a to je málo. Problém je spíš v tom, kdo je bude provozovat. Při šetření uvádělo 18% starostů problém s černými skládkami, hlavně financování při jejich odstraňování, neboť rozpočty malých obcí jsou nízké a náklady vysoké. I velké obce to považují za problém. Obce MAS jsou zapojeny do systému EKO-KOM, který zajišťuje zpětný odběr a recyklaci odpadů z obalů a vyplácí obcím odměny za vyřazený odpad. Tím je možné snížit náklady na třídění odpadu. Zařízením na využití nebo odstranění odpadu je firma Recyklace odpadu a skládky a.s., která byla založena obcemi a místními firmami má ve svém portfoliu téměř veškeré způsoby nakládání s odpady, kromě spalování. Spalovnu provozuje jiná soukromá firma ve Strakonících.

Převažující složkou separovaného sběru je papír, jehož produkce mírně z roku na rok kolísá. Následuje produkce plastu, s výrazným nárůstem během sledovaného období. Dále stoupá produkce skla a v roce 2012 byla přerušena stoupající tendence produkce nápojových kartonů.

Sběr kovů se v obcích často provádí prostřednictvím akcí SDH, které vyhláší v obcích sběrný den železa. Sběr elektrozařízení probíhá prostřednictvím sběrných míst firem Elektrolamp, Elektrowin a dalších, které se touto činností zabývají. Většina starostů uvádí, že v obci třídí papír, plasty, sklo čiré a barevné, elektroodpady, nápojové kartony, kovy a několik starostů uvádí bioodpad a textil. Celkově se sběr separovaného odpadu v území MAS zvyšuje.

### 3.1.7.2 Likvidace odpadu

#### Svozové společnosti se sídlem na území MAS:

**Technické služby Strakonice s.r.o.** - založeny městem Strakonice, provádějí svoz odpadu ve městě Strakonice a v obcích celého ORP (tedy i celého území MAS). TS spravují dva sběrné dvory na území města Strakonice a provozují ČOV, kde byla v roce 2011 dokončena rozsáhlá rekonstrukce včetně kanalizace.

**Technické služby města Volyně** - založeny městem Volyně, provádějí svoz odpadu ve městě Volyně a okolních obcích, spravují dva sběrné dvory, skládku v Nišovicích kat.S-003 a ČOV.

**Recyklace odpadů a skládky, a.s.** – tato akciová společnost provádí pro obce svoz a likvidaci odpadů ze sběrných dvorů, sběr odpadů od občanů formou sběrného dne, likvidaci odpadů O, N, poradenství v oblasti odpadového hospodářství, prodej a pronájem sběrných nádob, odvoz a likvidaci stavebního odpadu a sutí.

Mezi zakladatele společnosti patří z území MAS obce: Chrástovice, Osek, Řepice, Rovná, Štěkeň a Strakonice.

#### Svozové společnosti mimo území MAS v nejbližším okolí:

**Rumpold Vodňany s.r.o.** - dceřiná společnost Rakouské firmy, provádí sběr a třídění odpadu, provádí svoz odpadu z některých obcí ORP, spravuje skládku ve Stožicích, kompostárnu a firma Rumpold s.r.o. provozuje spalovnu ve Strakonících.

**Technické služby města Blatná** založeny městem Blatná - provádějí svoz odpadu i z obcí ORP Strakonice. Spravují sběrný dvůr, skládku, kompostárnu.

**REKKA s.r.o.** - využití odpadů z rekultivací

**AVE CZ České Budějovice** - provádí svoz vyřazeného odpadu ze sběrných dvorů a firem

**A.S.A. České Budějovice s.r.o.** - provádí svoz vyřazeného odpadu ze sběrných dvorů a firem

**EKO-KOM a.s.** - je autorizovaná obalová společnost, má monopolní postavení v systému třídění odpadů obcích. Poskytuje obcím vybavení sběrnými nádobami a kontejnery, které pro ni svážejí firmy, které provádějí v obcích svoz odpadu a se kterou mají obce smlouvu. Vyhláší každoročně soutěž obcí Jihočeského kraje "Jihočeši třídí odpady", které se účastní i obce z území MAS.

**Ekolamp, Elektrowin** provádějí výkup a svoz tříděného elektroodpadu i nebezpečného. Nemají provozovny v území ORP, pouze sběrná místa ve sběrných dvorech nebo místa s malou sběrnou nádobou, které jsou umístěny na obecních úřadech, v místních obchodech nebo v elektroprodejnách.

#### Sběrná místa na území MAS

Tabulka č. 52: Přehled sběrných míst (současný stav)

č.	Provozovatel zařízení	Adresa provozu na území MAS		Roční maximální kapacita [t]	Průměrně využitá roční kapacita [t]	Provozovatel /vlastník (O, S)
		Ulice a číslo popisné	Obec			
1.	Přeštovice	Přeštovice 409/1	Přeštovice	15 000	14 000	O

Zdroj: vlastní průzkum

**Sběrné dvory na území MAS**
**Tabulka č. 53: Přehled sběrných dvorů (současný stav)**

č.	Provozovatelé zařízení	Adresa provozu na území MAS		Roční max. kapacita [t]	Průměrně využitá roční kapacita [t]	Provozovatel /vlastník (O, S)
		Ulice a číslo popisné	Obec			
1.	TSM Strakonice s.r.o.	Tovární	Strakonice	25 000	25 000	O
2.	TSM Strakonice s.r.o.	U Blatenského mostu	Strakonice	60 000	40 000	O
3.	ROS a.s.	Písecká 1279	Strakonice	30 000	28 000	S
4.	Ekoka s.r.o.	Heydukova 494	Strakonice	40 000	37 000	S
5.	SALVETE s.r.o.	Písecká 506	Strakonice	80 000	80 000	S
6.	DMP spol. s r.o.	Pracejovice 63	Pracejovice	20 000	15 000	S
7.	Jungwirt Jaroslav	Přeštovice 134	Přeštovice	20 000	15 000	S
8.	Město Volyně	Slovenská 762	Volyně	25 000	25 000	O
9.	Městys Katovice	Nádražní 436	Katovice	155	nový SD – není údaj	O
10.	PRIMA a.s.	Raisova	Strakonice	50 000	50 000	S
11.	REKKA s.r.o	Kuřimany	Kuřimany	100 000	95 000	S
12.	RUMPOLD s.r.o.	Heydukova 1111	Strakonice	10 000	9 000	S
13.	ČZ a.s.	Tovární 202	Strakonice	40 000	36 000	S
14.	Hejtmánek Milan	ČD a.s. Strakonice	Strakonice	20 000	18 000	S
15.	ZNAKON a.s.	Sousedovice 44	Sousedovice	150 000	150 000	S

Zdroj: vlastní průzkum

**Sběrné dvory** jsou soustředěny do měst a větších obcí v území MAS, kde je snadnější zajistit obsluhující personál také proto, že větší obce mají vyšší rozpočet. Lze do nich umístit veškerý vznikající odpad od občanů i od obcí a firem. V obcích jsou zřízena volně přístupná sběrná místa vybavená kontejnery na třídění odpadu a systém svozu hodnotí starostové převážně jako velmi dobrý nebo výborný. V území je několik firem zabývajících se výkupem surovin, převážně kovů a papíru. Kovový odpad velmi často sbírají při organizovaném sběrném dni místní dobrovolní hasiči. Stejně tak se provádí v mnoha obcích sběr elektrických spotřebičů, které se prodávají vykupujícím firmám (např. Elektrowin, atp.) Výkupny druhotných surovin jsou v soukromých rukách. Odevzdávání odpadu do sběrných dvorů je ve většině případů zpoplatněn. Proto obce organizují 2x ročně sběr objemného odpadu z domácností do přistavených kontejnerů, aby tak zabránily jejich vyvážení na černé skládky.

**Výkupny odpadů na území MAS**
**Tabulka č. 54: Přehled výkupu odpadů (současný stav)**

č.	Provozovatelé zařízení	Adresa provozu na území MAS		Roční max. kapacita [t]	Průměrně využitá roční kapacita [t]	Provozovatel /vlastník (O, S)
		Ulice a číslo popisné	Obec			
1.	Roman Škubník	areál ZD	Katovice	30 000	28 000	S
2.	Karel Tomášek	Cehnice 119	Cehnice	15 000	15 000	S
3.	Bradáč Jan	Nádražní 773	Strakonice	100 000	100 000	S
4.	Celia - CZ s.r.o.	Řepice	Řepice	200 000	150 000	S

Zdroj: vlastní průzkum

**Třídící linky na území MAS**
**Tabulka č. 55: Přehled třídících linek (současný stav)**

č.	Provozovatelé zařízení	Adresa provozu na území MAS		Roční maximální kapacita [t]	Průměrně využitá roční kapacita [t]	Provozovatel /vlastník (O, S)	Pozn.
		Ulice a číslo popisné	Obec				
1.	ROS a.s.	Písecká 1279	Strakonice	nesděleno	nesděleno	S	
2.	ZNAKON a.s.	Sousedovice 44	Sousedovice	nesděleno	nesděleno	S	třídění a recyklace stavebního odpadu
3.	SALVETE s.r.o.	Písecká 506	Strakonice	nesděleno	nesděleno	S	třídění a recyklace stavebního odpadu
4.	PRIMA a.s.	Raisova	Strakonice	nesděleno	nesděleno	S	třídění a recyklace stavebního odpadu

Zdroj: vlastní průzkum

**Firma ROS a.s.** provozuje linku na dotřídění plastů a nápojových kartonů, které lisuje a následně poskytuje k dalšímu zpracování.

**Fa ZNAKON a.s.** provádí recyklaci a třídění stavebního odpadu přímo v místě vzniku, tedy na stavbách.

**Firmy Prima a.s. a SALVETE s.r.o.** také třídí stavební odpad. Často v regionu operují firmy s mobilním způsobem recyklace stavebního odpadu.

**Koncová zařízení (třídící linky pro separovaný odpad, využívané obcemi území MAS)**
**Tabulka č. 56: Koncová zařízení (současný stav)**

č.	Provozovatelé zařízení	Adresa provozu		Výčet všech obcí území MAS, která využívají toto koncová zařízení	Provozovatel /vlastník (O, S)
		Ulice a č.p.	Obec		
1.	EKO-KOM a.s.	Na Pankráci 19, Praha	Praha	Hoslovice, Přeštovice, Miloňovice, Rovná, Paračov, Přední Zborovice, Dražov, Droužetice, Němětice, Úlehle, Jinín, Kraselov, Cehnice, Řepice, Kladruba, Kuřimany, Mutěnice, Novosedly, Chrástovice, Drachkov, Nová Ves, Slaník, Kalenice, Krejnice, Strašice, Skály, Čestice, Katovice, Štěkeň, Volenice, Osek, Střelské Hoštice, Čejetice, Volyně, Strakonice	S

Zdroj: vlastní průzkum

**Toto koncové zařízení využívá 35 obcí z celkového počtu 57, to znamená cca 61 % obcí z území MAS**

Třídění separovaného odpadu zajišťují smluvní partneři firmy EKO-KOM a.s., která obcím zpětně platí za vyříděný odpad podle evidence. V systému je zapojeno 35 obcí MAS. S činností firmy jsou starostové převážně spokojeni, neboť není na trhu konkurenční firma. Fa EKO-KOM a.s. má v tomto případě monopolní postavení.

**Nakládání s biologickým odpadem (BRO)**

Biologicky rozložitelný odpad si každá obec řeší po svém. Jde o sezonní záležitost, která se týká vegetačního období, kdy je potřeba odstraňovat hlavně odpad z parkových úprav obcí. Mnohé obce řeší situaci ve spolupráci se zemědělci, jiné obce mají na shromažďování vyhrazené místo, které po sezoně zlikvidují též ve spolupráci s místními zemědělci nebo mají smluvně zajištěný odvoz do centrálních kompostáren. Komunitní kompostárna na území MAS Strakonicko je pouze jedna a je zřízena v prostoru bývalé skládky. Mimo region MAS Vimperk byla ve městě Vimperk v roce 2011 otevřena kontejnerová kompostárna a pro město Prachatice je připraven projekt na kompostárnu a sběrný dvůr.

**Zařízení pro nakládání s BRO na území MAS**
**Tabulka č. 57: Přehled zařízení pro nakládání s BRO (současný stav)**

č.	Provozovatelé zařízení	Adresa provozu na území MAS		Roční maximální kapacita [t]	Průměrně využitá roční kapacita [t]	provozovatel /vlastník (O, OK, S)	Poznámka
		Ulice a č.p.	Obec				
1.	ZD Novosedly	Novosedly	Novosedly	nezjištěno	nezjištěno	S	zemědělská bioplynová stanice
2.	Město Volyně	Volyně	Volyně	nezjištěno	nezjištěno	O	kompostárna

Zdroj: vlastní průzkum

**Zařízení pro nakládání s BRO v blízkosti území MAS**
**Tabulka č. 58: Přehled zařízení pro nakládání s BRO v blízkosti MAS Strakonicko (současný stav)**

č.	Provozovatelé zařízení	Adresa provozu mimo území MAS		Roční maximální kapacita [t]	Průměrně využitá roční kapacita [t]	Provozovatel /vlastník (O, OK, S)	Poznámka
		Ulice a č.p.	Obec				
1.	Luboš Hájek	Radomyšl	Radomyšl	nezjištěno	nezjištěno	S	kompostárna
2.	Rupold Vodňany s.r.o.	Stožická 1333	Vodňany	nezjištěno	nezjištěno	S	kompostárna
3.	Městské služby s.r.o.	Podzámčí 612	Vimperk	nezjištěno	nezjištěno	O	kontejnerová kompostárna

Zdroj: vlastní průzkum

**Koncová zařízení (spalovny a zařízení pro energetické využití odpadů z obcí řešeného území MAS)**
**Tabulka č. 59: Koncová zařízení na území MAS Strakonicko (současný stav)**

č.	Provozovatelé zařízení	Adresa provozu na území ORP		Roční maximální kapacita [t]	Průměrně využitá roční kapacita [t]	Typ zařízení	Provozovatel/vlastník (O, S)
		Ulice a č.p.	Obec				
1.	Rumpold s.r.o.	Hejdkova 1111	Strakonice	1500,00	1400,00	NO	S

Zdroj: vlastní průzkum

V území MAS Strakonicko je provozována spalovna nebezpečného odpadu, která slouží pro celé území jihočeského kraje. Energetické využití odpadů je téměř nulové.

**Skládky odpadů provozované na území MAS**
**Tabulka č. 60: Přehled skládek odpadů (současný stav)**

č.	Provozovatelé zařízení	Adresa provozu na území MAS		Typ skládky z hlediska ukládaných odpadů (OO, NO, IO)	Stav skládky	Provozovatel/vlastník (O, S)	Pozn.
		Ulice a č.p.	Obec				
1.	Město Volyně	Nišovice	Nišovice	OO	v provozu	O	povolené odpady technologie 5.6.0 -využití odpadu k rekultivaci
2.	TSM Strakonice s.r.o.	V Holi 167/2	Strakonice	OO	v provozu	O	

Zdroj: vlastní průzkum

Postupně ukončen provoz na skládkách ve Štěkni, Strakonících - Jezárcích, Čejeticích, Strakonících-Střele, Kladrubech u Strakoníc, Česticích, Nuzíně, Drážově, Hoslovicích, a dalších několika obcích. Skládkování komunálního odpadu probíhá mimo území MAS.

Městy Písek a Strakonice a společností ROS a.s. byla založena společnost Odpady Písek s.r.o., která provozuje skládku ve Smrkovicích u Písku s projektovanou kapacitou 459000m<sup>3</sup> odpadu, jejíž kapacita dosud není naplněna. Součástí provozu je i třídění a dotřídňování odpadu a energetické využití bioplynu. Část obcí MAS využívá služeb fy Rumpold s.r.o., která provozuje skládku komunálního odpadu ve Stožicích. V regionu MAS působí mnoho firem, které poskytují mobilní služby, hlavně v oblasti recyklace stavebního odpadu.

**Koncová zařízení (skládky a zařízení pro energetické využití odpadů z obcí MAS)**
**Tabulka 61: Skládky a zařízení pro energetické využití odpadů z řešeného území MAS (současný stav)**

č.	Provozovatelé zařízení	Adresa provozu		Výčet všech obcí území MAS,, která využívají tato koncová zařízení	Provozovatel/vlastník (O, S)
		Ulice a číslo popisné	Obec		
1.	Odpady Písek s.r.o.	Smrkovice	Smrkovice	Strakonice, Rovná, Přestřovice, Řepice, Slaník, Štěkeň, Čejetice	S

Zdroj: vlastní průzkum

**Tabulka č. 62: Další zařízení pro nakládání s odpady v území MAS a v blízkém okolí**

č.	Provozovatelé zařízení	Adresa provozu		Specifikace typu dalších zařízení pro nakládání s odpady	Provozovatel /vlastník (O, S)
		Ulice a číslo popisné	Obec		
1.	EUROVIA CS a.s.	Planá 72	Planá u Českých Budějovic	mobilní recyklace stavebního odpadu	S
2.	Zdeněk Štokrán	Sylvánova 184	Horšovský Týn	mobilní odsávání a úprava chladiv a navrácení zpět do chladicího systému	S
3.	AZ Servis Nišovice s.r.o.	Nišovice 68	Nišovice	demontáž autovraků	S
4.	OK PROJEKT s.r.o.	Újezd u Vodňan	Újezd u Vodňan	odběr kalů z ČOV, výroba kompostu, biodegradace NO ve Všemyslicích, odběr pneu	S
5.	.A.S.A. spol s.r.o.	Dolní ulice 1	České Budějovice	mobilní drcení biologicky rozložitelného odpadu dřeva, směsných obalů, OO, předúprava odpadu	S

Zdroj: vlastní průzkum

### Nejvyšší množství vznikajících odpadů dle druhů:

1. Odpady z tepelných procesů (odpady vznikající při individuálním vytápění domů a bytů a provozem Teplárny Strakonice, a.s. která teplem a teplou vodou zásobuje většinu obyvatel a firem na území města)
2. Stavební a demoliční odpady (včetně vytěžené zeminy z kontaminovaných míst) - Jedná se o odpady vznikající při stavbách objektů, silnic a při jejich rekonstrukcích. Tento odpad je z velké části recyklován firmami ZNAKON a.s., Salvete s.r.o., Prima a. s. a dalšími firmami, převážně mobilními.
3. Komunální odpady (odpady z domácností a podobné živnostenské, průmyslové odpady a odpady z úřadů) včetně složek z odděleného sběru.
4. Odpadní obaly, absorpční činidla, čisticí tkaniny, filtrační materiály a ochranné oděvy jinak neurčené, které produkují při své činnosti zpracovatelské a výrobní firmy z území MAS.
5. Odpady z tváření a z fyzikální a mechanické úpravy povrchu kovů a plastů – převážně ze strojírenských provozů ČZ Strakonice
6. Odpady z kožedělného, kožešnického a textilního průmyslu – převážně z textilních provozů FEZKO Strakonice a TONAK.

Financování odpadového hospodářství je podle starostů velkou bolestí. Všeobecná nepřehlednost zákonů a jejich novel a prováděcích předpisů a vyhlášek je pro představitele hlavně malých obcí velmi zatěžující, protože v malých obcích jsou starostové neuvolnění a administrativní zatížení se stále stupňuje. Z pohledu starostů je konkurenční boj potřebný, protože umožňuje snižovat náklady na odpadové hospodářství. I přes výše popsané problémy uvádělo při dotazování téměř 20% starostů, že problémy s odpadovým hospodářstvím nemají. Ani v anketě pro občany se požadavek na lepší zajištění likvidace odpadů nevyskytoval.

Pro zlepšení odpadového hospodářství by obce uvítaly zastřešení nádob na separovaný odpad, větší počet kontejnerů a kompostéry pro domácnosti (projekt SMOJK). Zájem byl i o další dva sběrné dvory.

### CELKOVÉ ZHODNOCENÍ

V území MAS je ve všech obcích zajištěno zásobování pitnou vodou, i když ne všude prostřednictvím společné sítě. Odpadní vody jsou vedeny k ČOV jen v některých obcích (v 39 % obcích), ostatní obce využívají převážně trativody. Výstavba ČOV je důležitým tématem, nelze však v rámci SCLLD podporovat a budou se muset hledat jiné způsoby financování. Elektřina je rozvedena ve všech obcích, ve většině obcí dosud nadzemním způsobem. Negativní je, že dochází jen k minimálnímu využívání OZE. Nedostatečné jsou informační systémy. Většina obcí nemá bezdrátový rozhlas, nemůže tak v případě krizových situací rychle informovat obyvatele v místních částech. Největším problémem, který znesnadňuje životní podmínky je nedostatečná obchodní síť a síť běžných služeb. Ta se výhledově bude ještě zmenšovat po zavedení EET.

V území existuje dostatečná institucionální kapacita. Většina obcí provozuje Czech POINT, což je velké usnadnění při získávání oficiálních výpisů úředních dokumentů v místě. Výběr finančních prostředků z bankomatu však není dostupný v žádné obci z 55, není zde možné ani provádět platby kartou. Služby bank jsou pouze ve městech.

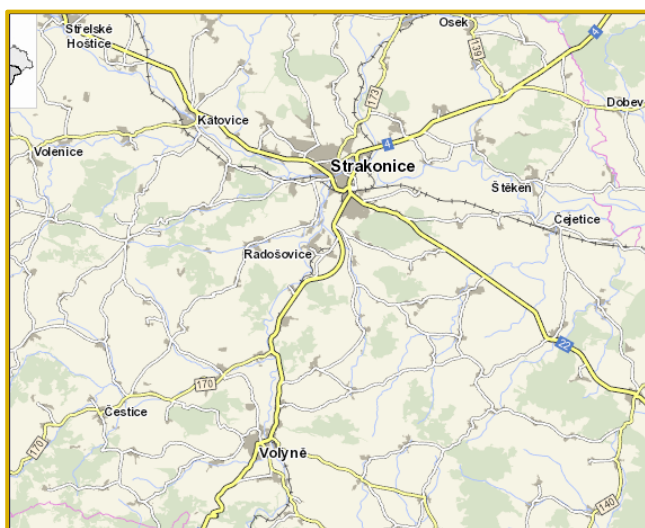
Odpadové hospodářství je na celkem dobré úrovni, podle nové legislativy je však potřeba zajistit likvidaci biologického odpadu podle zákona – chybí kompostárny nebo řešení pomocí kompostérů pro místní obyvatele. Uživatelé. Požadováno je také zvýšení počtu nádob na třídění odpadu a třídících míst.

### 3.2 Doprava

Doprava je klíčovým faktorem nejen rozvoje státu, ale každého regionu. Odvětví dopravy má významný dopad na hospodářský růst, sociální rozvoj a životní prostředí regionu. Rozvoj dopravy je základní podmínkou pro zajištění udržitelného rozvoje, navíc doprava plní důležitou společenskou funkci.

#### 3.2.1 Síť pozemních komunikací

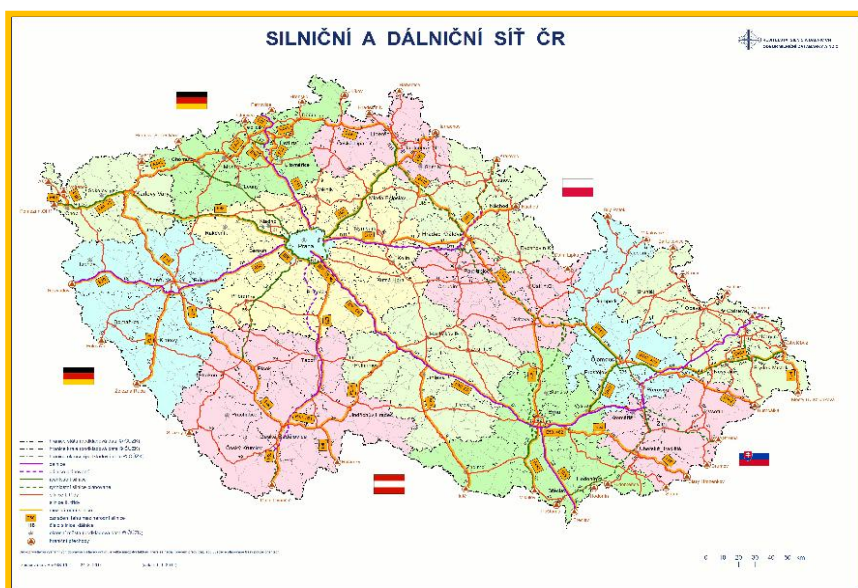
Obrázek č 14: Mapa komunikací v území MAS



Hustotu silniční sítě na území MAS Strakonicko lze ohodnotit jako dostatečnou. Předpoklady pro dostupnost uvnitř území zajištěny. Silničním a železničním uzlem je město Strakonice. Problémem je rychlost přepravy, která je po silnicích II. třídy pomalá a po silnicích III. třídy v kombinaci s místními komunikacemi velmi pomalá. To znamená často omezení podnikatelských aktivit závislých na dopravě.

Zdroj: <http://mapa.dopravniinfo.cz/>

Obrázek č. 15: Náhled na dálniční síť v ČR

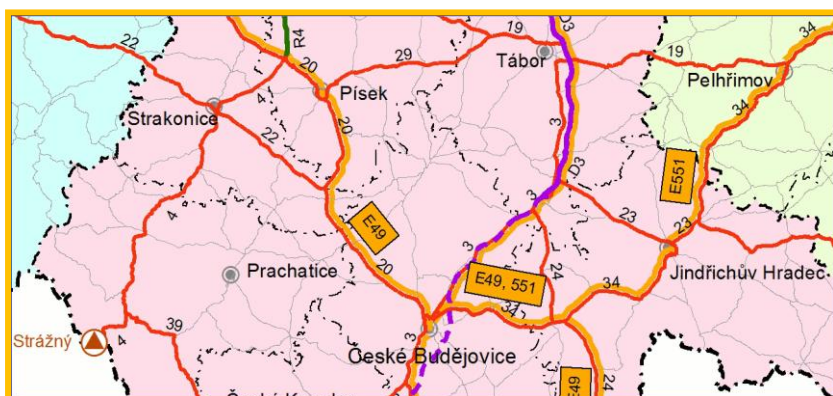


Optimalizace stavu silniční infrastruktury by napomohlo dobudování rychlostní komunikace R 4 až do Strakonice a dále na Strážný. Tato komunikace je v současné době vybudována jako rychlostní pouze v úseku Praha – Příbram (Středočeský kraj). Na území Jihočeského kraje se stavějí pouze krátké úseky st. hranice – Strážný, Strážný – Houžná, případně na ní napojená silnice I/20 v úseku Písek – Nová Hospoda.

Zdroj: Ředitelství silnic a dálnic

#### Silnice I. třídy a návazné pozemní komunikace



**Obrázek č. 16: Mapa návaznosti silnic I. třídy na pomezí dvou krajů**


Silnice I. třídy procházejí územím MAS Strakonicko dvě, a to I/22 a I/4 (R4), na které navazují silnice II. a III. třídy.

Zdroj: Ředitelství silnic a dálnic

### 1) silnice I/22

Prochází bezprostředně obcemi: Střelské Hoštice, Katovice, Strakonice a Cehnice.

**V jižním směru** spojuje Strakonice – Vodňany – České Budějovice (místa s úseky budované E 49).

**V západním směru** spojuje města Strakonice – Horažďovice – Klatovy – Domažlice.

**Tabulka č. 63: silnice I/22** Zdroj: vlastní zpracování

I/22	křížení	ve směru	křížení	ve směru
<b>Střelské Hoštice</b>	III/02215	Zadní Hoštice	III/02216	Střelskohoštická Lhota - Sedlo
	III/17210	Kozlov – Kladruby - Štěchovice	II/172	Volenice – Soběšice - Strašín
<b>mimo obec</b>	III/02217	Horní Poříčí	III/02216	Dolní Poříčí I/22
	III/02216	Horní Poříčí	I/22	Zadní Hoštice III/02215
	III/02217(a)	Dolní Poříčí		
<b>Katovice</b>	III/02218	Katovice - Mnichov		
	III/02219	Katovice - Krty		
	II/172	Novosedly - Volenice – Frymburk – Mačice – Soběšice - Strašín		
<b>Střela</b>	průjezd			
<b>Virt</b>	průjezd			
<b>Strakonice</b>	III/02220	Strakonice - Dražejov		
	III/13911	Hubenov – Únice		
	III/1726	Drachkov – Kraselov	III/1702	Mutěnice – Sousedovice – Libětice - Úlehle
	I/4 III/00430	Praha – Vimperk – Strážný Hajská	III/00430b	Radošovice
<b>Podsrb</b>	průjezd			
<b>mimo obec</b>	III/1407	Modlešovice – Čejetice – Sudoměř – Ražice	III/1406	Kestřany
	III/1428	Nebřehovice – Přední Ptákovice	III/1429	Zadní Ptákovice
	III/1423	Jinín – Třešovice – Paračov – Kváskovice - Skály	I/4 x II/170	Němčice - Nihošovice – Čestice – Dřešín – Vacov
<b>Cehnice</b>	III/1424	Paračov		
	III/1409	Čejetice		
<b>mimo obec</b>	III/02221	odbočka na Dunovice		

### 2) silnice I/4 (R4)

Prochází bezprostředně obcemi: Strakonice, Strunkovice n/Volyňkou, Volyně

**Silnice přímo propojuje směr Praha – Strakonice – Vimperk - Strážný**

**Tabulka č. 64. silnice I/4** Zdroj: vlastní zpracování

I/4	křížení	ve směru	křížení	ve směru
<b>mimo obec</b>	III/00427 III/1396	Kbelnici – Přeštovice Jemnice - Osek		
	II/139	a) Kbelnice – Osek - Radomyšl – Chrástovice – Třebohostice - Horažďovice b) Dobeš - Písek		
<b>Rovná</b>	III/00428	Rovná		
<b>mimo obec</b>	III/1406 III/13913	Nové Kestřany – Štěkeň Řepice - Slaník		
<b>Strakonice</b>	II/173 III/00429 I/22	Drouzetice – Radomyšl nádraží Strakonice Strakonice – Klatovy Strakonice – České Budějovice	I/20	Sedlice - Blatná
<b>mimo obec</b>	III/1427 III/00430 III/00430a III/00430b III/00431	Přeštovice Hajská Radošovice Přední Zborovice - Radošovice		
<b>Strunkovice n/Volyňkou</b>	II/170 III/14210 III/1425	Němětice – Čestice – Vacov – Zdíkovec		
	III/00432	žst. Strunkovice n/ Volyňkou		
<b>Volyně</b>	II/142 II/144 III/1703  III/1704  III/1706	Volyně – Bavorov – Netolice Volyně – Vlachovo Březí – Husinec Nihošovice  Doubravice u Volyně  Zechovice – Starov- Nahořany	II/170, III/1701  II/170  III/1707	Radkovice-Zahorčice- Kraselov Němětice - Nihošovice – Čestice – Dřešín – Vacov Vacovice
<b>mimo obec</b>	III/1441  III/1707	Nišovice  Nahořany - Vacovice	II/144	Vlachovo Březí - Husinec

**Tabulka č 65: Silnice II. třídy procházející územím MAS Strakonicko**

Zdroj: vlastní zpracování

Silnice č.	Trasa
II/172	Domažlice – Klatovy – Horažďovice – Střelské Hoštice – Katovice – Volenice – Frymburk
II/173	Blatná – Bělčice – Sedlice (odbočením z I/20) – Radomyšl – Strakonice
II/138	Horažďovice – Chrástovice – Radomyšl - Osek - přes I/4 – Písek
II/170	z I/4 – Nihošovice – Čestice – Vacov
II/142	Volyně – Čepřovice – Bavorov – Netolice
II/144	Volyně – Vlachovo Březí

### 3.2.2 Hraniční prostupnost

Území MAS leží ve vnitrozemí jihočeského kraje, proto zde nejsou žádné hraniční přechody. Dopravně je jich však v poměrně krátkém čase dostupných několik, a to zajišťuje možnost rozvoje příhraničních kontaktů s Rakouskem i Německem (speciálně s Bavorskem).

**I/4** Praha – Strakonice – Strážný (směr hraniční přechod Strážný – Philippsreut – Německo)

Trasa Strakonice – Strážný: 53 km – 47 min

**I/22** Domažlice – III/ 193 – Havlovice - **I/26** (směr hraniční přechod Folmava - Německo)

Trasa Strakonice – Folmava: 95 km – 1:30 h

**I/22** - Horažďovice III 169 – Sušice – Hartmanice III/190 - směr hraniční přechod Železná Ruda – Bayerische Eisenstein - Německo)

Trasa Strakonice – Železná Ruda: 67 km – 1:09 h

**I/22** – (**I/20** Nepomuk – Plzeň – Karlovy Vary – **I/25** - směr hraniční přechod Boží dar - Německo)

Trasa Strakonice – Boží dar: 184 km – 2:51 h

**I/22** Klatovy - **I/27**— Přeštice – (směr Plzeň na **E50 (D5)** - směr hraniční přechod Rozvadov – Fürth im Wald - Německo)

Trasa Strakonice –Rozvadov: 145 km – 1:51 h

**1/22** (České Budějovice **I/3 (E55)** – Velešín - Kaplice – směr hraniční přechod Dolní Dvořiště – Wulowitz - Rakousko),

Trasa Strakonice – Dolní Dvořiště: 96 km – 1:22 h

**I/22** (České Budějovice **I/34** – Třeboň — dále místy s úseky budované E 49 - **I/24** směr hraniční přechod Halámky – Rakousko)

Trasa Strakonice – Halámky: 108 km – 1:35 h

**I/22** (České Budějovice – Třeboň – III/103 - Nová Ves n/Lužnicí - směr hraniční přechod České Velenice – Gmünd – Rakousko)

Trasa Strakonice – České Velenice: 115 km – 1:45 h

### 3.2.3 Místní komunikace

Správa a údržba silnic na řešeném území je založena na třech pilířích. Silnice I. třídy jsou ve správě Ředitelství silnic a dálnic České republiky, správě České Budějovice. Silnice II. a III. třídy spravuje Správa a údržba silnic Jihočeského kraje, závod Strakonice se středisky ve Strakonících a Volyni. Kvalitu těchto komunikací nemohou tak obce ovlivňovat. Místní komunikace jsou však ve správě jednotlivých měst a obcí. Tyto komunikace slouží k obsluze vnitřních a přilehlých částí měst, obcí a místních částí. Z celkového počtu 466 km místních komunikací na území MAS Strakonicko jich 50 – 80 % potřebuje rekonstrukci či opravu. Stav místních komunikací je v obcích a městech různý. V některých obcích jsou tyto komunikace zcela opraveny, v jiných jen některé části nebo obce nemají dostatek finančních prostředků na jejich opravu. Příčiny špatného stavu místních komunikací jsou různé – předimenzovaný provoz, nízká kvalita použitých materiálů, odkládaná údržba apod. Obzvláště u malých obcí je finanční náročnost rekonstrukcí místních komunikací velmi palčivá. Mnohdy se na rekonstrukci shromažďují finanční prostředky několik let s tím, že se jiné investiční akce odkládají. Jistou možností na získání finančních prostředků by představovala podpora poskytovaná z evropských zdrojů. Bohužel pro období 2014 – 2020 nebyla při přípravě OP tato potřeba do SF EU vůbec zahrnuta.

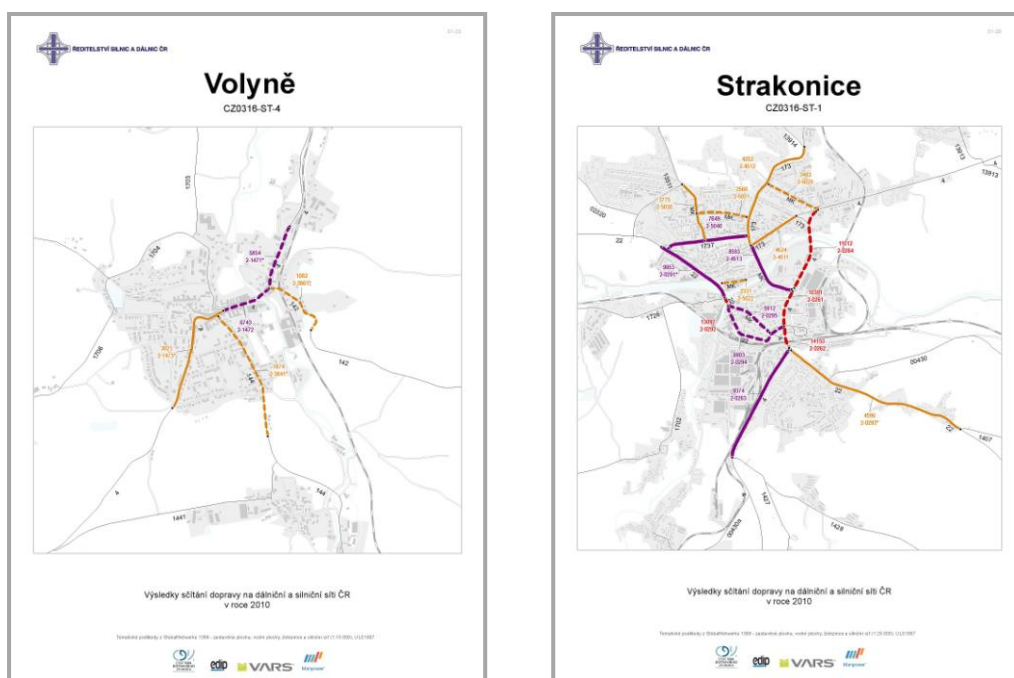
### 3.2.4 Vytížení a bezpečnost pozemních komunikací

Pozemní komunikace je dopravní cesta určená k užití silničními a jinými vozidly a chodci, **včetně pevných zařízení nutných pro zajištění tohoto užití a jeho bezpečnosti.**

Silniční infrastruktura (silnice I., II. a III. třídy) však vykazuje určité nedostatky. Problematická je nadále narůstající intenzita dopravy jak osobní, tak nákladní. To se projevuje především na špatném technickém stavu komunikací (vyjeté koleje, výtluky), místně zhoršeném stavu životního prostředí a kvality života (hluk, prašnost, emise, zhoršená bezpečnost silničního provozu). Dalším nedostatkem je vedení průtahových silnic I. třídy centrem obou největších středisek. Dopravní závady jsou jak na komunikaci č. I/22, tak i č. I/4 ve Strakonících i ve Volyni, kde tranzitní komunikace prochází přímo přes náměstí v historickém centru.

Nepříznivá situace je i ve městě Volyně (viz následující obrázek) Městem prochází silnice I/4, II/142 a II/144. Největší dopravní intenzita je na silnici I/4, která přímo prochází historickým náměstím, a kde intenzivní doprava, především těžká doprava, poškozuje otřesy statiku budo

Obrázek č. 17: Mapy intenzity dopravy měst Strakonice a Volyně

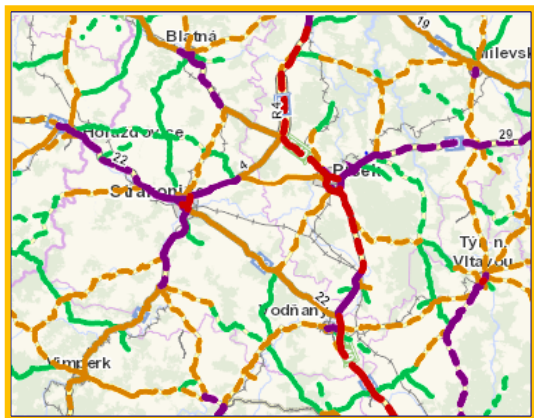


Zdroj: Ředitelství silnic a dálnic České republiky, *Intenzita dopravy ze sčítání v roce 2010*

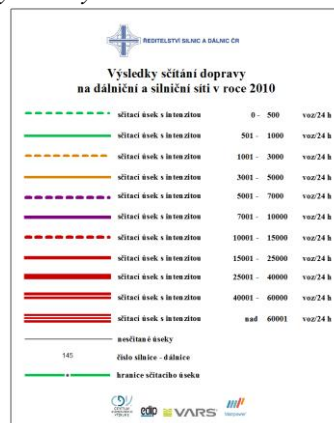
Silnice I/22 je zařazena do vybrané silniční sítě České republiky jako "základní", ale v poslední době vykazuje stále vyšší zatížení. Silnice vykazuje zvýšený počet dopravních závad bodového charakteru, problematickými místy jsou především průtahy sídly Katovice a Střelské Hoštice a úroňový železniční přejezd u Horního Poříčí. Silnice I., stejně jako II. třídy, jsou značně zatíženy dopravou a to se projevuje jak na jejich technickém stavu, tak na lokálním zhoršení stavu životního prostředí a kvality života v úsecích, které vedou obydlými oblastmi. Z hlediska provozu je síť pozemních komunikací využita na plnou kapacitu pouze v některých úsecích a některých denních časech v průběhu dopravní špičky.

V takových denních nebo týdenních časech je momentální aktuální poptávka po přepravním výkonu v daném místě vyšší, než je projektovaná aktuálně dostupná kapacita komunikace. Důsledkem toho je tvorba kolon. Intenzitu dopravy v řešeném území zachycuje následující obrázek.

**Obrázek č. 18:** Mapa intenzity dopravy ze sčítání v roce 2010



(Vysvětlivky k hodnocení obrázku č. 17 a 18)



Zdroj: Ředitelství silnic a dálnic České republiky, Sčítání dopravy 201

Zde je vidět, že nejvyšší zatížení je na komunikacích **I/22 a I/4**. Obě tyto komunikace procházejí obydlenými oblastmi, kde není silniční obchvat, ani zavedeny bezpečnostní prvky pro bezpečnost obyvatel – především dětí. Chybí chodníky, osvětlené přechody se signalizací i bezbariérové přístupy,

**I/22** prochází centry obcí Střelské Hoštice, Katovice, Strakonice a Cehnice – ve všech je mateřská škola i základní škola, do které dojíždějí děti z okolních vesnic.

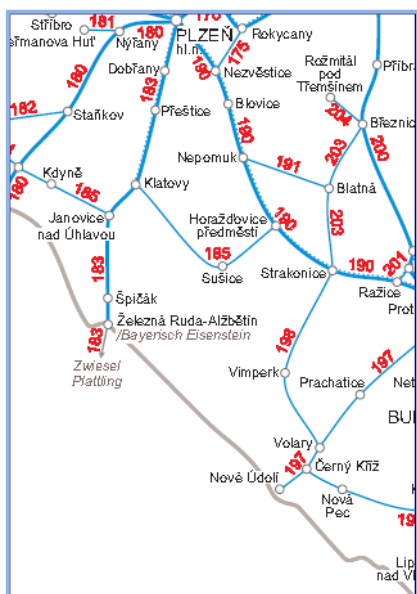
**I/4** prochází centrem Strakonice i centrem Volyně (i tam jsou mateřské a základní školy). Problémem je, že řada řidičů nedodržuje předepsanou rychlost při průjezdu a přechodů na nevhodném místě si všimne na poslední chvíli. Přecházejí tu děti od zastávek autobusů ke škole. Bezpečnost je potřeba na obou komunikacích vhodnými úpravami výrazně zvýšit. Stejně tak nebezpečný je provoz na komunikacích II. třídy a návazných komunikacích III. tříd, které propojují obce regionu s páteřními komunikacemi. Stav místních komunikací je podobný jako stav komunikací vyšší třídy. I zde se vykazují vliv vysoké dopravní intenzity a bodové technické závady, které mají vliv na bezpečnost silničního provozu (nehodovost), kvalitu života (hlučnost, prašnost) a životního prostředí (emise, prašnost). Problémem je také velká intenzita provozu na komunikacích vyšší třídy procházejících městem, která má stoupající tendenci.

Intenzita dopravy bude do budoucna zřejmě dále vzrůstat v přímé závislosti na vzrůstajícím počtu motorových vozidel, z nichž největší podíl mají osobní automobily a nákladní automobily. Spolu s intenzitou dopravy roste i nebezpečí kolizí s místními obyvateli, protože kromě města Strakonice a Volyně nikde nejsou světelné přechody, ani žádné jiné bezpečnostní prvky, ani v uvedených městech jich není dostatek.

### 3.2.5 Železniční doprava

**Nejdůležitější železniční trať ve Strakonících je železniční trať Plzeň - Strakonice - České Budějovice (č. 190)** vedená v tangenciálním směru vůči českému vnitrozemí. Tato trať byla budována jako kmenová trať Dráhy císaře Františka Josefa I na sklonku šedesátých let 19. století jako jeden z hlavních radiálních tahů ve směru z Vídně pro spojení s českým jihem a českým západem, zejména však ve svém pokračování s Pruskem. Trať je ve Strakonících zároveň součástí pozoruhodného projektu „Českomoravské transversální dráhy“ z Domažlic a Klatov na Jihlavu, Brno, Uherské Hradiště, Vlářský průsmyk do Trenčianské Teplé.

Obr. č. 19: Mapa železničních tratí



Zdroj: Správa železniční dopravní cesty

### Trat' je jednokolejná, elektrifikovaná (25 kV, 50 Hz).

\*Záměrem Ministerstva dopravy České republiky je zdvojkolejnění tratě České Budějovice – Plzeň.

Na tuto železniční trať navazuje ve Strakonících jednokolejná trať regionálního významu, a sice do **Vimperka – Volar (č. 198)**. Na této trati leží stanice: Radošovice, Strunkovice nad Volyňkou, Volyně, Malenice nad Volyňkou, Přední Zborovice, Hoštice u Volyně, Nišovice.

**Ze severu spojuje Strakonice s Březnicí regionální jednokolejná trať (č. 203)** se stanicemi: Řepice, Domanice, Radomyšl zastávka, Radomyšl, Velká Turná, Rojice a Blatná – Březnice. V obou případech se jedná o trať provozované v motorové trakci a ve zjednodušené traťové technologii („dirigované tratě“).

Obr. č. 20: Mapa zastávek na tratích č. 190 a č. 198



Zdroj: Pošumavská jižní dráha

Na trati jsou na území MAS Strakonicko lokalizovány následující stanice: Sudoměř u Písku, Čejetice, Modlešovice, Strakonice. Osobní vlaky ve Strakonících končí, neboť Strakonice jsou uváděny jako poslední zastávka Jihočeských drah. První zastávkou Západočeských drah jsou Horažďovice – zastávka (Babiny). Tudiž zastávky Pracejovice, Katovice, Dolní Poříčí, Střelské Hoštice nepatří nikam a vlaky zde již několik let přes řadu protestů místních obyvatel nestaví. *(Pokud odtud lidé potřebují jet vlakem do krajského města Jihočeského kraje, to je do Českých Budějovic, musí do Strakonice autobusem – spoje nenavazují a proto taková cesta tam a zpět je celodenní. Není divu, že není trasa vytížena. Když nechťejí lidé trávit hodiny na nádraží ve Strakonících, jedou autem – ne však na nádraží do Strakonice, ale rovnou do Českých Budějovic.*

Na vlacích pořízených z peněz EU je nápis – podporujeme dostupnost center – tady však dostupnost úplně zrušili. Je nahrazena v neprospěch životního prostředí individuální automobilovou dopravou.

Nejvyšší intenzita dopravy je na trati číslo 190. Na ostatních tratích jezdí vlaky několikrát denně, intenzita spojení odráží špičkové hodiny, ve kterých jsou intervaly přibližně 1 hodina. Mimo špičku jezdí vlaky cca jedenkrát za 2 hodiny. Vlakové stanice na tratích jsou většinou situovány mimo centra a nejhustěji obydlené části obcí, zatímco veřejná autobusová doprava má zastávky v centru obcí. Neexistují terminály, kde by byla zajištěna návaznost přestupu – vlak – autobus – jiný individuální dopravní prostředek

Využitost regionálních tratí není příliš vysoká a při hodnocení efektivnosti tratí jsou tyto hodnoceny jako neefektivní. Možná je důvodem právě špatná dostupnost zastávek ČD a nekoordinovanost s další VHD. Zastávky ČD jsou obvykle umístěny na okraji obcí nebo mimo ně.

Jihočeský kraj vyvíjí maximální úsilí pro zachování (zkvalitnění a rozšíření) provozu na regionálních tratích. Pokud by přes toto úsilí mělo dojít ke zrušení provozu na některé trati, lze jenom doporučit, aby i v tom případě bylo zařízení dráhy považováno za územně stabilizované, tedy aby se jednalo pouze o zastavení provozu a nikoli fyzickou likvidaci dráhy, neboť v tom případě by již nikdy do budoucna nebylo možno její provoz obnovit.

### 3.2.6 Letecká doprava

Letecká doprava se na celém území Jihočeského kraje uplatňuje v rámci osobní přepravy pouze okrajově. Nejzávažnějším problémem je jednoznačně absence veřejného dopravního letiště s mezinárodním provozem. Síť veřejných vnitrostátních letišť v Jihočeském kraji je poměrně hustá (vyjma okresů Písek a Český Krumlov). Tato letiště jsou využívána k letům sportovním, ke smluvní nepravidelné dopravě osob, k letům cvičným, letům v rámci Integrovaného záchranného systému (IZS). Síť heliportů pro Leteckou záchrannou službu je rovněž dostačující, rovnoměrně pokrývá celé území kraje. Výrazným nedostatkem je ale jejich neuzpůsobenost pro noční provoz.

#### Letiště Strakonice

Na území MAS Strakonicko se nachází jedno veřejné vnitrostátní letiště s nezpevněnou dráhou s názvem Letiště Strakonice. Provozovatelem je LKST Aeroklub Strakonice. S ohledem na další rozvoj regionálních funkcí má většina vnitrostátních letišť problematický příjezd a přístup z komunikací I. a II. třídy.

Letiště Strakonice je výhodně položené, perspektivní regionální letiště v blízkosti města, má velmi dobrý přístup po komunikaci III. třídy, nedostatkem jsou pouze 2 travnaté VPD 780x150m a 900x100m, kladem je dobrý rozsah poskytovaných služeb.

Pro další rozvoj letišť je nutno:

- podporovat větší využití letišť pro komerční, rekreační a sportovní účely
- modernizovat letiště, dobudovat chybějící pojezdové a manipulační dráhy, zvyšovat a standardizovat úroveň poskytovaných služeb,
- realizovat záměr výstavby nové VPD včetně upravené polohy ochranných pásem.

### 3.2.7 Vodní doprava

Územím MAS Strakonicko protéká páteřní řeka Otava, která má v této oblasti nížinný charakter. Není splavná pro větší plavidla a proto není využívána pro každodenní osobní přepravu, ale pouze pro vodáckou turistiku. Žádná jiná vodní přeprava není na území MAS provozována.

### 3.2.8 Osobní hromadná doprava

#### Veřejná hromadná doprava

Na území MAS Strakonicko funguje veřejná hromadná doprava, kterou zajišťuje společnost ČSAD STTRANS a.s. Dle informací dopravce zajišťuje více než 500 spojů po území Jihočeského kraje pomocí 39 linek, z toho 2 linek dálkových.

Přirozené centrum území MAS ( město Strakonice) má v podstatě dobré podmínky spojení.

Tabulka č. 66: Vzdálenost a dojezdový čas důležitých míst od Strakonice

Výchozí místo	Cílové místo	Vzdálenost (km) / Čas (hodiny)		
		Auto	Autobus	Vlak
Strakonice	Hlavní město Praha	113/2,07	109/1,67	190/2,51
Strakonice	Krajské město České Budějovice	59/1,10	59/1,42	60/1,27
Strakonice	Nejbližší mezinárodní letiště – Letiště Václava Havla Praha, Ruzyně	126/2,42	119/2,35	177/3,27
Strakonice	Nejbližší hraniční přechod Strážný	57/1,10	59/1,67	není spoj
Strakonice	Nejbližší říční přístav Praha - Radotín	104/1,87	121/3,13	177/3,00

Zdroj: Vlastní průzkum

Bohužel lidé z venkova musí k časům těchto spojů připočítat ještě ty, které jim zajistí spojení z místa bydliště do Strakonice a čekací dobu mezi spoji. Poté nám vyjde, že ze Strakonice dojedeme do krajského města za hodinu, z Katovic za 3 hodiny. A to jsou Katovice největší obcí regionu, městysem, kde je spojů nejvíce. Ale nejsou zkoordinované – dojezd spoje do Strakonice je několik minut po odjezdu vlaku do Českých Budějovic, a ten jezdí každé 2 hodiny. Stejně tak jsou spoje z obcí do Strakonice a zpět přizpůsobeny jen běžné pracovní době, mimo ni

jsou intervaly dlouhé, nebo není spojení žádné. To se týká především dojížděky poměrně malých dětí za mimoškolními vzděláváními (převážně do základních uměleckých škol), za kroužky, sportovními tréninky apod. O víkendech jsou vesnice převážně od centra odříznuty a zbývá pouze individuální automobilová doprava.

### **Městská veřejná doprava**

Ve městě Strakonice a přilehlých obcích (dnes městských částech Strakonice - s výjimkou MHD 3, která zajíždí 1 km do Katovic, kde má točnu) je zajištěna taktéž městská hromadná doprava. Ve Strakonících jsou provozovány 4 linky městské hromadné dopravy:

- MHD 1 – 385001 Strakonice, žel. st. - Strakonice, Sídliště - Strakonice, Starý Dražejov
- MHD 2 – 385002 Strakonice, Modlešovice - Strakonice, Hajská - Strakonice, žel. st.
- MHD 3 – 385003 Strakonice, žel. st. - Strakonice, Nový Dražejov – Střela - Katovice
- MHD 4 – 385004 Strakonice, Modlešovice - Strakonice, žel. st. - Strakonice, ul. Tisová - Strakonice, Starý Dražejov

V ostatních obcích správního obvodu není provozována žádná městská hromadná doprava.

### **Zlepšení dopravní obslužnosti regionu**

Kvalitní dopravní obslužnost přispívá výrazně ke kvalitě života. Jde nejen o počet a četnost spojů, ale také např. návaznosti městské hromadné dopravy na integrované dopravní systémy kraje. Základní podmínkou pro zlepšení dopravní obslužnosti regionu je **optimalizace dopravního systému plánování**.

V rámci investic do dopravní infrastruktury je proto nezbytné řešit integraci dopravy, zlepšení propustnosti území, ale také řešení rizik a snižování bezpečnosti v dopravě. V této oblasti je nezbytná součinnost obcí se státem a jeho organizacemi v návaznosti na velké dopravní stavby.

V Zásadách územního rozvoje kraje je navržena především optimalizace silnic s celostátním významem I/22 (České Budějovice - Plzeň) a I/4 (Praha - Strážný). Je navržen obchvat města Strakonice na silnici I/4. Na silnici I/22 je navržen obchvat Střelských Hoštic, Katovic, Severní dopravní půloblouk ve Strakonících a obchvat Cehnic.

Pro obce je v základním rozsahu zajištěna dopravní obslužnost v pracovní dny do zaměstnání. Palčivým problémem je nepravidelnost, nekoordinovanost a především chybějící víkendová doprava!

Obsazenost spojů samozřejmě není o víkendech taková, jako v pracovní dny a proto je třeba hledat úspornější formy dopravy. Prioritou je ve veřejné linkové osobní dopravě nahrazení velkokapacitních autobusů v oblastech s nízkou frekvencí (oblasti s nízkou hustotou osídlení) malokapacitními autobusy a mikrobusey.

Dopravní prostředek na zavolání by mohl sloužit jako doplňkový systém, který by nemusel provozovat jen profesionální dopravce, ale i obec. Zatím chybí příslušná legislativa. Touto službou by se vyřešila doprava nemocných k lékaři, do lékárny, na úřad v době mimo dopravní špičku, způsobenou dopravou do zaměstnání a zpět.

**Moderní dopravní systém území je důležitým prvkem podpory růstu a zaměstnanosti.** Základem udržitelné mobility je vytváření integrovaných dopravních systémů, optimalizace využívání všech druhů dopravy s cílem vytvořit prostředí pro všechny druhy dopravy tak, aby byla zaručena mobilita, chráněno životní prostředí a zachovány ekonomické funkce území.

## **3.2.9 Nemotorová doprava, cyklodoprava**

Rozvoj pěší a cyklistické dopravy je požadavkem doby. V době nedávno minulé jsme si všichni představovali, že jsme schopni v našich městech vybudovat ideální podmínky pro rozvoj automobilové dopravy, automobil jsme považovali za symbol doby; jízdní kolo jsme považovali spíše za přežitek, případně za vhodný dopravní prostředek do přírody. Současný rozvoj automobilové dopravy nás však přesvědčil o opaku. Již víme, že ani moderní evropská města nemohou a ani to není v jejich zájmu vytvořit ideální podmínky pro další rozvoj automobilové dopravy, ale naopak se musí automobilům bránit.

**Cílem je vytvořit kvalitní cyklistické a pěší trasy** (včetně řešení křižovatek), které zajistí uživatelům **bezpečnou alternativu k motorové dopravě**. Znamená to navázat nemotorovou dopravu na systém VHD (zvláště MHD), omezit její interakci s automobilovou dopravou, případně vést trasy po komunikacích s malou dopravní intenzitou. Smyslem při tom je nejenom budovat nové pěší a cyklistické stezky, ale (především) hledat ucelené pěší a cyklistické trasy tak, aby vyhovovaly především potřebám obyvatel při jejich každodenních cestách do práce, za službami a do škol.



Pro dojíždění za tímto účelem jsou vhodné především trasy 1066 (Otavská) a dosud neočíslovaná cyklotrasa Volyňka, protože spojují obce s centry zaměstnanosti a vzdělávání – s městy Strakonice a Volyně..

#### **Dostupné cyklistické propojení dalších obcí:**

V současné době prochází územím MAS Strakonicko tyto cyklotrasy: 121, 1045, 1062, 1064, 1066, 1067, 1068, 1069, 1070, 1071, 1072, 1112, které se vždy někde napojují na páteřní Otavskou a Volyňku. Někde je možné i v neznačených úsecích využívat polních cest do nejokrajovějších míst území.

#### **Zlepšení podmínek pro nemotorovou dopravu**

K většímu využití cyklodopravy jako alternativní dopravy by vyžadovalo především stáhnout páteřní trasy mimo silnice I. třídy, kde je vzhledem k intenzitě automobilové a hlavně kamionové dopravy cyklodoprava velmi nebezpečná. V zájmu bezpečnosti obyvatel je proto nutné dokončit úseky v podobě cyklostezky kolem řek a vybavit je mobiliárem

Intenzivnější dopravu do zaměstnání, škol a za službami prostřednictvím cyklodopravy lze zajistit budováním přestupních terminálů v obcích, kde je možné kolo bezpečně uschovat a přestoupit na spoj VHD a stejným způsobem zpět. Tím se vyloučí neúměrná čekací doba mezi přestupními spoji.

### **3.2.10 Dojíždění**

Z demografické, ekonomické a sídelní struktury regionu plyne poměrně vysoká potřeba pracujících za zaměstnáním vyjízdet mimo obec trvalého bydliště. Obdobně to platí i z hlediska vyjížděky za vzděláváním.

#### **Hlavní důvody**

Území MAS Strakonicko má výrazně nevyvážený charakter. Je složeno z 55 převážně malých obcí, kde žije cca polovina obyvatel MAS (ve většině z nich není škola, školka, obchod, příležitost k zaměstnání ani k trávení volného času), z malého městečka Volyně a města Strakonice, kde žije další cca polovina obyvatel. Při sledování vývoje počtu obyvatel jsme zjistili, že po určitou dobu počet obyvatel v území zůstával stále přibližně stejný, jen se jejich počet přeléval z venkovské části území do městské z důvodu stěhování za práci, lepším bydlením a dostupnými službami, které se občanům neustále vzdalují (viz poštovní schránky u lesa). Mimo region byla migrace obyvatel nízká, protože obyvatelstvo zde bylo vždy poměrně konzervativní se vztahem k místu a tradicím. Venkovské obyvatelstvo včetně dětí a mládeže v rámci území MAS dojíždí nejčastěji do Strakonice a Volyně.

Ve Strakonících je rozvinutá podnikatelská činnost v oblasti velkoobchod, maloobchod, opravy a údržba motorových vozidel. Vyskytuje se zde také řada malých a rodinných firem. V menších obcích je minimální počet nezemědělských podnikatelů, chybí zde řemesla a služby, o které je na venkově zájem a lidé, kteří zůstali bydlet ve venkovských částech regionu, jsou nuceni za práci, ale i za službami dojíždět. V současnosti už i ve Strakonících došlo k redukci pracovních míst a likvidaci dříve prosperujících podniků. Stoupá tak také počet dojíždějících městských obyvatel, kteří vyjíždějí za prací do větších měst (Praha, České Budějovice, ale i Německo), kde si po čase najdou bydlení a Strakonice opustí. Pro další vývoj je dost burčující skutečnost, že i z města Strakonice ubyl v posledních letech nemalý počet obyvatel.

*Uzavřenost a otevřenost území MAS je možné sledovat podle vyjížděky resp. dojížděky za prací nebo do škol. Dojížděka za službami není v české statistice sledována. Data jsou k dispozici pouze z pravidelných sčítání obyvatelstva.*

Počet vyjíždějících a dojíždějících je závislý na celkovém počtu obyvatel a jejich věkových kategoriích. Dokud jsou venkovští obyvatelé v produktivním věku ochotni za prací denně dojíždět, je to pro rozvoj regionu pozitivní. Jestliže se však podmínky dojíždění budou dále jen zhoršovat a dojezdová vzdálenost cest za prací a službami se bude zvyšovat, služby se budou vzdalovat ze Strakonice do větších center, lidé se za prací a službami raději vystěhují.

## Charakteristika dojíždění

Tabulka: 67: Dojížd'ka do škol a zaměstnání podle cílového území

Vyjíždějící do zaměstnání a škol			Celkem
Vyjíždějící celkem			10 649
v tom	vyjíždějící do zaměstnání		7 674
	v tom	v rámci obce	2 956
		do jiné obce okresu	3 073
		do jiného okresu kraje	818
		do jiného kraje	625
		do zahraničí	202
	vyjíždějící do škol		2 975
	v tom	v rámci obce	808
mimo obec		2 167	

Zdroj: Sčítání lidu, domů a bytů z roku 2011.

Z celkového počtu obyvatel MAS vyjíždělo do zaměstnání a do škol téměř 26 % obyvatel. Do zaměstnání vyjíždělo cca 19% obyvatel, do škol cca 7% obyvatel. Nejvíce obyvatel vyjíždělo do jiné obce v rámci okresu Strakonice. Mimo obec vyjíždí do škol 20,3% všech vyjíždějících. Velká část obyvatel z menších obcí dojíždí za prací a do škol do hlavního střediska, tj. do Volyně či do Strakonice kde jsou střední školy a většina velkých a významných zaměstnavatelů.

## CELKOVÉ ZHODNOCENÍ

MAS Strakonicko se geograficky nachází v blízkosti hranic se SRN a s Rakouskem. Současně je zde hustá síť silničních i železničních tratí, které zajišťují dobrou dálkovou dopravní obslužnost i dostupnost. Bohužel zrychlení spojení mezi městy padlo za obět' spojení mezi obcemi a krajským městem. V pěti zastávkách už vlak nestaví vůbec, i když tudy projíždí denně desítky spojů. Cesta za úředními záležitostmi do centra kraje vyžaduje celodenní dovolenou a je delší i časově náročnější, než cesta do hlavního města Prahy, jehož vzdálenost je oproti krajskému městu dvojnásobná. Obce, ležící na trati, usilují o obnovení vlakového spojení, ale zatím marně. Ani komunikace nedosahují takové úrovně, abychom mohli hovořit o kvalitní dopravní infrastruktuře. Stejný problém je i s železničními tratěmi – neustále po částech opravované úseky v technicky nevyhovujícím stavu čekají na zdvojkolejnění. Zrychlování provozu mezi městy je realizováno hlavně rušením zastávek na trati, ne jejím zkvalitňováním a kombinací rychlíkových spojů s osobními, které jsou rušeny. Nedostatek peněz na provoz železnic je způsoben i odklonem přepravy zboží ze železnice na kamiony a tím zhoršování stavu silnic, zvyšování nebezpečnosti silnic pro obyvatele včetně zhoršování životního prostředí. Současně je třeba upozornit na skutečnost, že řada obcí, včetně dvou měst, čekají na obchvaty, které by dokázaly dopravu v obci výrazným způsobem zklidnit a také zajistit lepší podmínky pro život.

Síť cyklostezek je poměrně hustá, trasy jsou proznačeny, bohužel však v některých lokalitách chybí jejich realizace (např. úseky na Otavské cyklistické cestě, ale i Volyňské cyklotrase). Největším problémem jsou nebezpečné úseky, které je nutné mezi jednotlivými značenými částmi cyklotras projíždět po silnici 1. třídy, která je trvale zatížená hustou tranzitní přepravou. Je tím znemožněno využití cyklo dopravy na cesty do škol, za mimoškolním vzděláváním a za volnočasovými aktivitami. Vysoká finanční náročnost realizace cyklostezek je nad možnosti alokace SCLLD MAS a bude muset být řešena individuálními projekty obcí nebo svazků obcí.

Z hlediska letecké dopravy je třeba zmínit potřebu asfaltového povrchu drah.

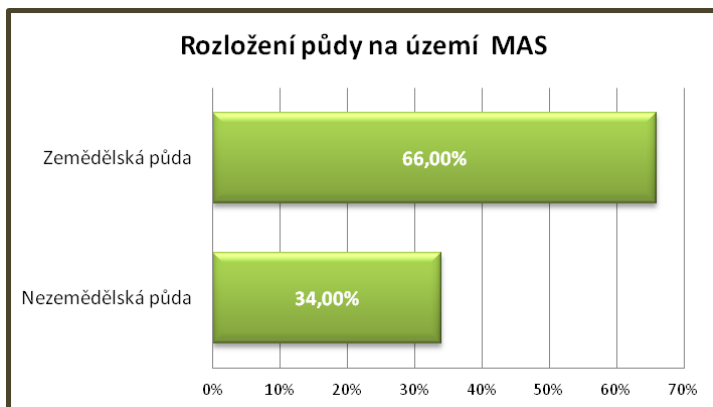
## 4 Ekonomický potenciál území

### 4.1 Zemědělské podnikání

#### 4.1.1 Půda

Složení půdy na území MAS Strakonicko charakterizuje jednoznačně toto území jako zemědělské.

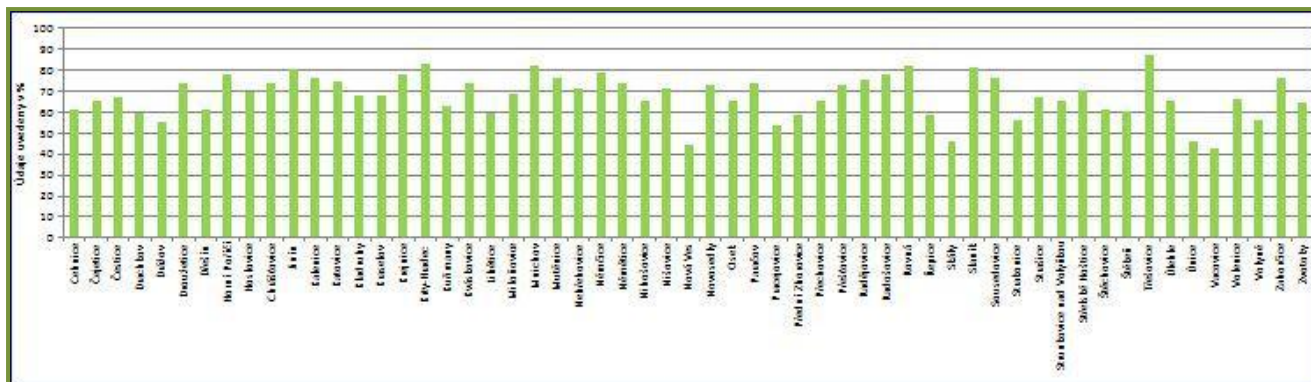
Graf č. 19: Rozložení půdy



Zdroj: vlastní zpracování

### Zemědělský půdní fond

Graf č. 20 : Podíl zemědělské půdy z celkové výměry půdy v jednotlivých obcích MAS



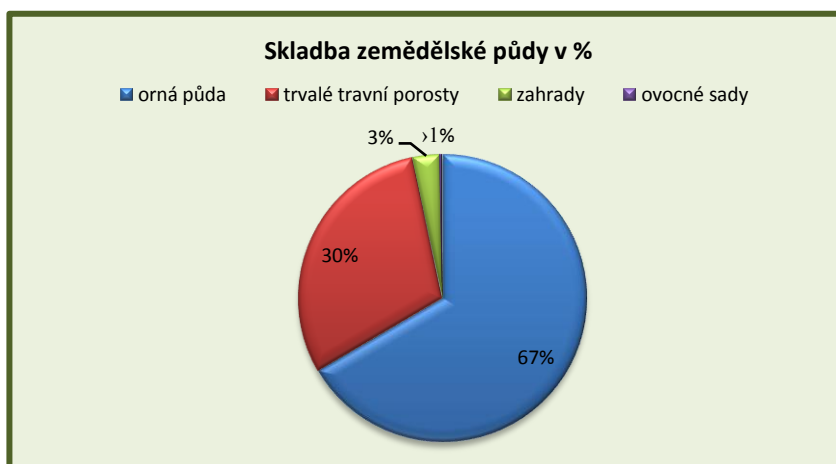
Zdroj: ČSÚ

V území MAS Strakonicko patří zemědělství k tradičním hospodářským odvětvím. Podíl orné půdy na celkové výměře zemědělské půdy na území MAS a jeho vývoj proto patří k významným charakteristikám.

Tabulka č. 68: Skladba zemědělské půdy v území MAS Strakonicko v ha

ROK	Orná půda v ha	Zahrady v ha	Ovocné sady v ha	Trvalé trav. porosty v ha	Celkem zemědělská půda v ha
2010	20 352	904	96	8 946	30 299
2013	20 060,1	907,7	93,3	9 062,4	30 123,4

Zdroj: ČSÚ

**Graf č. 21: Skladba zemědělské půdy na území MAS Strakonice v %**


Zdroj: vlastní zpracování

Vzhledem ke klimatickým podmínkám Strakonicka, neobjevují se ve skladbě zemědělské půdy žádné chmelnice, ani vinice. Nejvyšší podíl tvoří orná půda. Pokles rozlohy ovocných sadů považujeme za negativní projev, ke kterému došlo následkem vstupu nadnárodních řetězců na trh ČR. Klesl tak odbyt malým pěstitelům ovoce, protože nabídka levnějších produktů byla lákavější. Proto malých producentů na trhu začalo ubývat (více v kapitole ovocnářství). Dnes je o vysazování sadů na území MAS velký zájem především ze strany spolků, kde se organizují místní obyvatelé, kteří mají zájem sady společně sázet, obhospodařovat a zpracovávat úrodu.

## Nezemědělský půdní fond

**Tabulka 69: Skladba nezemědělské půdy v území MAS Strakonice v ha**

Rok	Lesní pozemky v ha	Vodní plochy v ha	Zastavěné plochy a nádvoří v ha	Ostatní plochy v ha	Celkem nezemědělská půda v ha
2010	10 053	1 062	719	3 644	15 478
2013	10 118,3	1 099,5	727,1	3 709	15 653,9

Zdroj: ČSÚ

**Graf č. 22: Skladba nezemědělské půdy na území MAS Strakonice v %**


Zdroj: vlastní zpracování

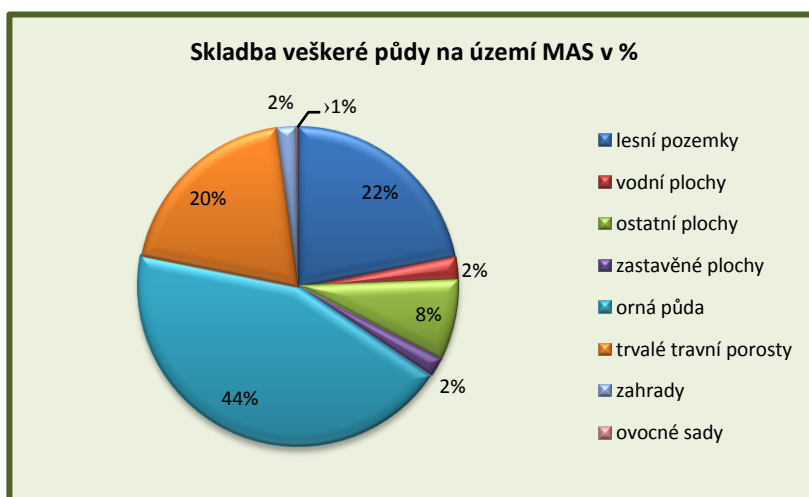
### Pozemky určené k plnění funkcí lesa (PUPFL)

Lesní porosty na území MAS představují jeho významný přírodní zdroj. Celková rozloha PUFLL na území MAS je 10 119 ha. Lesnatost území je 21,4 %. Lesní porosty převážně spadají do kategorie lesů hospodářských, ale důležitá je i jejich funkce ochranná a zejména mimoprodukční u lesů zvláštního určení. Ochranné lesy jsou zařazeny do kategorie 21a, což jsou lesy na mimořádně nepříznivých stanovištích. Většina lesů zvláštního určení je zařazena v kategorii 32e znamenající lesy se zvýšenou funkcí půdo-ochrannou, vodo-ochrannou, klimatickou nebo krajinnou. Několik lesů zvláštního určení je pak klasifikováno jako „lesy v 1. zónách CHKO, lesy v přírodních rezervacích a přírodních památkách“. Jeden les z ochranné skupiny lesů je považován za les pro zachování biologické různorodosti. Nachází se zde také jeden les z kategorie lesů v uznaných oborách a samostatných bažantnicích. Poslední zastoupená třída lesů jsou lesy, v nichž jiný důležitý veřejný zájem vyžaduje odlišný způsob hospodaření. Lesy zvláštního určení na území celého ORP mají rozlohu 225,9 ha. Na rozdíl od trendu ve vývoji orné půdy, výměra lesní půdy spíše stagnuje nebo mírně roste.

**Území MAS zaujímá téměř celou rozlohu SO ORP Strakonice**, které se z hlediska rozlohy orné půdy řadí na pátou pozici za SO ORP Tábor, České Budějovice, Písek a Jindřichův Hradec.

Podílem orné půdy na své celkové rozloze ve výši cca 44 %, který je výrazně nad krajským průměrem (31,2 % z rozlohy kraje) zaujímá MAS z hlediska rozlohy orné půdy 3. místo v Jihočeském kraji.

Graf č. 23: Skladba veškeré půdy na území MAS v %



Zdroj: vlastní zpracování z dat ČSÚ

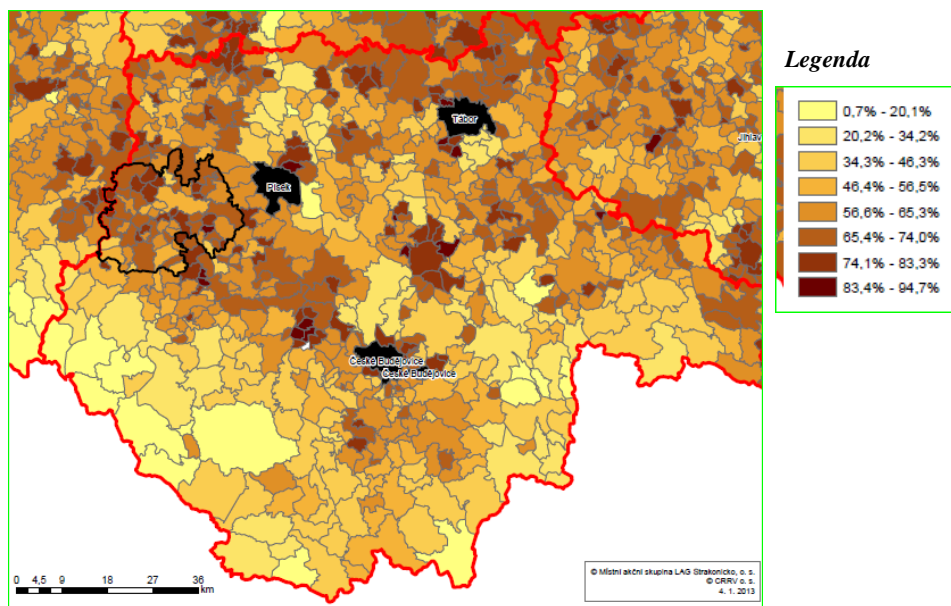
### 4.1.2 Zemědělství

V zemědělství proběhlo největší omezování výroby a tím také snížení počtu pracovníků v první polovině 90 let. Od roku 1996 do současnosti se tempo poklesu velmi omezilo - avšak některá ze zemědělských organizací deklarují celkové snížení na výrazně méně než 1/2 stavu roku 1989 resp. 1990.

Zemědělská družstva prošla silným transformačním procesem, který v řadě případů znamenal rozdělení původních velkých organizačních formací. Celkový objem výroby se pod vnějším tlakem za posledních 10 let omezil na zhruba jednu polovinu, což však znamená výrazně pozitivní zvýšení produktivity práce. Toto zvýšení produktivity bylo často odvozeno od organizačních změn a růstu intenzity práce, nikoliv od nových produktivních technologií. Zemědělství však dosahuje dlouhodobě vcelku dobrých výsledků ve srovnání s charakterově obdobnými produkčními oblastmi.

Strakonicko je v rámci Jihočeského kraje oblastí typicky zemědělskou, což potvrzuje následující obrázek.

Obrázek č 21: Podíl zemědělské půdy z celkové výměry v% - srovnání území MAS v rámci Jihočeského kraje



Zdroj: ČSÚ, zpracoval CRRV 2013

**Půda využitelná pro hospodaření v CZ-NACE - A - Zemědělství, lesnictví, rybářství** je tvořena většinou půdy na území MAS Strakonicko, a to 90 %.

Tabulka č. 70: Složení celkové výměry půdy v ha k 31. 12. 2014

Lesní pozemky v ha	Vodní plochy v ha	Zemědělská půda v ha	Půda využitelná k podnikání v rámci CZ-NACE - A v ha
10 118,3	1 099,5	30 123,4	41 341,2

Zdroj: vlastní zpracování z dat ČSÚ

Celková výměra půdy: 45 777,3

Vhodná půda pro podnikání: 41 341,2 (90 % z celkové výměry)

Nadmořská výška, půdní podmínky i charakter podnebí determinují skladbu zemědělské činnosti. V rostlinné výrobě převažuje pěstování obilovin a píce, v některých částech se pěstují brambory a řepka. Pozornost je věnována zavádění nových odrůd. Živočišná výroba je zaměřena na chov skotu, rozhodující je výroba mléka a hovězího masa. Zastoupen je rovněž chov prasat a drůbeže. Perspektiva je dle názoru zemědělců dána jednoznačně a v rozhodující míře zemědělskou politikou státu a příslušnými ochrannými opatřeními výrobců i domácího trhu. I když investice směřovaly především do oblastí vybraných technologií ať již v živočišné, tak rostlinné výrobě, rozsah investování stagnuje a klesá. Přes růst produktivity práce není sektor dostatečně ziskový a nevytváří zdroje potřebné k obnově a další intenzifikaci. Z toho důvodu se především větší zemědělské podniky až příliš orientují na pěstování technických plodin, které jim zvyšují příjmy (viz Zpráva o aktuálním stavu životního prostředí a krajiny na zájmovém území MAS Strakonicko k r. 2014 a jednání PS Zemědělství, lesnictví a životní prostředí – přístupné z: [http://www.strakonicko.net/mas/clld\\_leader.asp](http://www.strakonicko.net/mas/clld_leader.asp)

Zemědělci svoji produkci částečně užívají pro své další hospodaření a ostatní převážně prodávají, jen minimálně se zabývají jejím zpracováním. Pro zpracování místní produkce nejsou vytvořeny v území MAS podmínky, zpracovatelů je velmi málo. Tímto stavem se zabývala PS Zemědělství, lesnictví a životní prostředí na svém zasedání ve dnech 9. 9. 2014 a 21. 10. 2014 a doporučila místní producenty v rámci SCLLD podpořit – viz [http://www.strakonicko.net/mas/clld\\_leader.asp](http://www.strakonicko.net/mas/clld_leader.asp)

**Mezi největší organizace podnikající v zemědělství a doprovodných obslužných činnostech na území regionu Strakonicka patří:**

- ZD Přeštovice
- AGRO Čejetice, s.r.o.
- ZD Novosedly
- ZD Nihošovice
- Podnik živočišné výroby a.s.
- ZD Střelské Hoštice
- BISO - Keibel s.r.o.
- ZZN Radošovice, a.s.

Podnikání v zemědělství, lesnictví a rybářství má v regionu MAS zapsáno celkem 470 subjektů. Kromě 3 obcí z celkových 57 na území MAS existuje v každé z nich zemědělské podnikání. Jedná se většinou o rodinné farmy, které po pádu komunismu a obnově soukromého vlastnictví obnovily zemědělské podnikání. Většinou se jedná o konvenční zemědělství, ale některé farmy (například EKOCHOV Hoslovice, společnost Šumava a.s. v Nišovicích a další) už hospodaří v režimu ekologického zemědělství - to je způsob hospodaření, který vylučuje použití umělých hnojiv a pesticidů, regulátorů růstu, přídatných látek v krmivech a geneticky modifikovaných organismů.

Struktura zemědělské výroby je tedy přizpůsobena jejímu prioritnímu zaměření na živočišnou výrobu, s orientací zejména na produkci mléka, hovězího, vepřového a drůbežního masa. Pouze menší část výrobních kapacit pro živočišnou výrobu je stavebně, technicky či ekologicky vyhovující. Snižování kontaminace životního prostředí zemědělským odpadem tak vyplývá nikoli z modernizace výrobních technologií, ale z redukce využívání kapacit v důsledku omezování produkce.

Z celkové rozlohy MAS Strakonicko zaujímá zemědělská půda 66 %. Ve městě Strakonice nehraje zemědělství příliš důležitou roli, neboť město je soustředěno spíše na průmysl a služby, které zde mají dlouholetou tradici. U obcí je situace jiná, zde zabírá zemědělská půda z celkové rozlohy podíl od 40 % do 88 %. Z toho vyplývá, že obce jsou především zemědělsky zaměřené bez většího podílu průmyslu a služeb. Zemědělství je zde hlavním zdrojem pracovních míst, a zároveň plní funkci údržby a tvorby krajiny. Území MAS je z hlediska zemědělství nehomogenní. Lepší pěstební podmínky jsou v nižších polohách regionu, zejména v Pootaví. Nejdůležitějšími plodinami zde jsou pšenice, ječmen a brambory. Z krmných plodin pak kukuřice a vojtěška. Ve vyšších polohách území MAS, zejména na šumavském Podlesí, se uplatňuje převážně pastevní chov hospodářských zvířat.

Dle dostupných informací z Evidence zemědělského podnikatele bylo zjištěno, že na území MAS je evidováno přes 330 zemědělských subjektů, připadajících na 57 obcí. Tento vysoký počet jednoznačně koresponduje s charakteristikou silně zemědělského regionu. Jelikož každá fyzická nebo právnická osoba, která hodlá podnikat v zemědělství, je povinna se zaregistrovat jako zemědělský podnikatel na jakémkoliv úřadu obce s rozšířenou působností, můžeme předpokládat, že se jedná o počet, který odpovídá skutečnosti.

Z následující tabulky č. 71 je patrné, že zastoupení zemědělských subjektů v jednotlivých obcích je výrazně nerovnoměrné. Tento výsledek není překvapivý, jelikož se většinou jedná o obce s velmi nízkým počtem obyvatel. Samozřejmě velkou roli hraje tradice předávání hospodářství tzv. "z otce na syna" (neboli rodinné farmy) a samo sebou i ráz krajiny v okolí obcí, vhodné k zemědělské činnosti. Převažují obce s velmi nízkým počtem, dokonce jen s jedním zemědělským subjektem. Na druhou stranu vyčnívají některé obce s vyšším počtem subjektů jako například Strakonice, Čestice, Radošovice, Volyně, Přeštovice, Mnichov, Volenice. Strakonice jsou největším městem na území MAS a jedná se hlavně o průmyslové město. Vysoký počet evidovaných zemědělských subjektů je v tomto případě dán spíše jen trvalým bydlštěm subjektů a samotný výkon zemědělské činnosti se nachází mimo Strakonice.

**Tabulka č. 71: Lokalizace zemědělských subjektů na území členských svazků obcí (DSO)**

Svazek obcí středního Pootaví		Svazek obcí dolního Pootaví	
Obec	počet subjektů	Obec	počet subjektů
Droužetice	3	Cehnice	3
Horní Poříčí	5	Čejtice	12
Chrást'ovice	7	Jinín	1
Kalenice	1	Kuřimany	2
Katovice	9	Kváskovice	4
Kladruby	2	Miloňovice	3
Krejnice	4	Nebřehovice	1
Krty-Hradec	10	Osek	4
Mnichov	12	Paračov	3
Novosedly	5	Přešťovice	12
Pracejovice	4	Radějovice	4
Strašice	4	Rovná	2
Střelské Hoštice	10	Řepice	3
Štěchovice	5	Skály	6
Únice	2	Slaník	1
Volenice	13	Štěkeň	5
Zvotoky	5	Třešovice	2
<b>CELKEM</b>	<b>101</b>	<b>CELKEM</b>	<b>68</b>
Svazek obcí šumavského Podlesí		Svazek obcí Strakonicka	
Obec	počet subjektů	Obec	počet subjektů
Čestice	24	Drachkov	3
Drážov	4	Kraselov	6
Dřešín	4	Libětice	4
Hoslovice	6	Mutěnice	1
Němčice	3	Přední Zborovice	4
Němětice	1	Radošovice	18
Nihošovice	6	Sousedovice	2
Nišovice	10	Strakonice	39
Nová Včes	2	Strunkovice n/Volyňkou	5
Přechovice	5	<b>CELKEM</b>	<b>82</b>
Úlehle	1		
Vacovice	2		
Volyně	13		
Zahorčice	1		
<b>CELKEM</b>	<b>82</b>		
<b>Celkový počet evidovaných zemědělských subjektů na území MAS</b>			
<b>333</b>			

Zdroj: vlastní šetření

Jelikož se na území MAS nachází vysoký počet zemědělských subjektů, a podpora zemědělců je jednou z hlavních priorit strategie na následující období, zajímalo nás, jaké aktivity v této oblasti převažují. Z výše uvedené tabulky je patrné, že zemědělci jsou silně zaměřeni na smíšené hospodářství (podíl živočišné a rostlinné výroby je v rovnováze a žádná z těchto aktivit nepřevažuje) a živočišnou výrobu, jejíž vyšší podíl v zemědělském odvětví je v celosvětovém měřítku obecně považován za ukazatel vyspělého hospodářství, což



platí pro vyspělé státy s rozvinutou tržní ekonomikou. Na území MAS zahrnuje živočišná výroba především chov skotu, chov ovcí a koz, chov prasat a drůbeže. Okrajově je zastoupen chov koní a zájmový chov, tzn., že prioritou není hospodářský efekt, ale zájmová činnost člověka. Překvapivě je v živočišné výrobě silně zastoupena sladkovodní akvakultura (chov sladkovodních ryb, včetně akvariálních, chov korýšů, mlžů a jiných měkkýšů, provoz chovných stanic pro sladkovodní ryby, chov žab). Obě tyto aktivity jsou zastoupeny na území MAS rovnoměrně, jen v mikroregionu Strakonice je smíšené hospodářství zastoupené v menší míře.

Čistě rostlinná výroba je zastoupena v menším měřítku, a to nejméně na územní mikroregionu šumavské Podlesí, kde se více daří živočišné výrobě a lesnictví, což je předurčeno blízkostí mikroregionu k Šumavě a terémem vhodnějším k chovu dobytka. Celkově lesnictví, těžba dřeva a činnosti spojené s lesním hospodářstvím mají na území MAS celkem silné zastoupení.

*Tabulka č. 72: Druhy provozovaných činností zemědělskými subjekty dle území DSO*

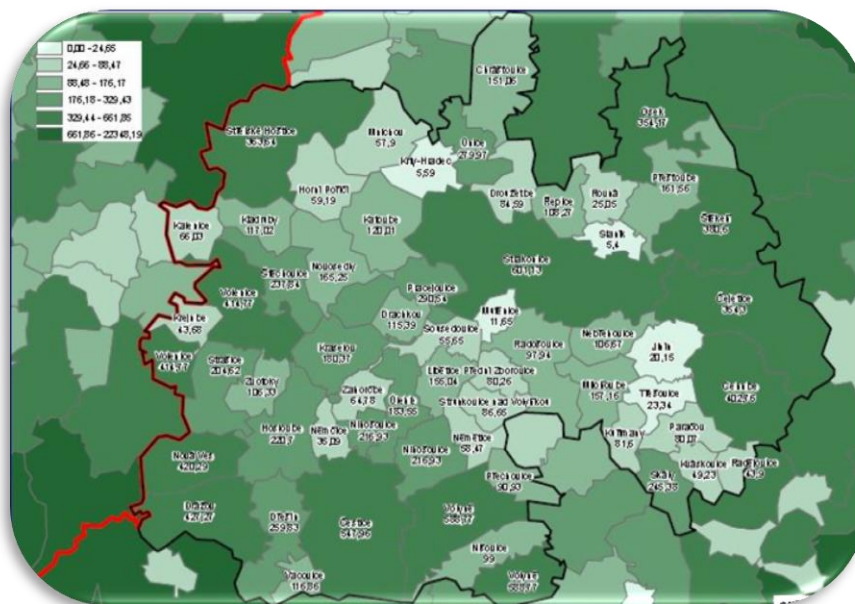
	SOŠP	SOSP	SODP	SOS	CELKEM
Rostlinná výroba	-	-	1	-	1
Živočišná výroba	9	9	4	6	28
Rostlinná a živočišná výroba	5	3	-	-	8
Smíšené hospodářství	31	35	32	18	116
Obiloviny	1	5	8	3	17
Trvalé plodiny	-	5	1	1	7
Jiné než trvalé plodiny	5	13	7	11	36
Plodiny	-	1	-	-	1
zelenina, melouny kořeny hlíz	-	-	-	1	1
Farmaceutické rostliny, koření	-	-	1	-	1
Chov prasat	-	1	1	-	2
Chov koní	2	3	1	-	6
Chov ovcí a koz	8	3	2	5	18
Chov jiného skotu	19	3	3	1	26
Chov mléčného skotu	-	3	3	5	11
Chov drůbeže	-	-	1	-	1
Chov skotu a buvolů	-	-	-	1	1
Chov ostatních zvířat	-	2	-	-	2
Chov zvířat pro zájmový chov	-	2	5	2	9
Chov a výcvik zvířat	-	-	-	1	1
Ros. + živ. Výroba + myslivost	--	1	-	-	1
Rybníkářství, lesnictví, myslivost	-	-	-	4	4
Lesní hospodářství a jiné činnosti	21	16	11	15	63
Lesnictví a těžba	14	10	13	13	50
Podpůrné činnosti pro lesnictví	2	-	-	-	2
Služba pro zemědělství a zahradnictví	-	-	-	4	4
Posklizňové činnosti	-	4	5	2	11
Sladkovodní akvakultura	10	10	5	15	40
Vodní akvakultura	-	-	1	-	1
Vetrinární činnost	-	-	1	-	1
Výroba zeměd. a lesnických strojů	1	-	1	-	2
Výroba a zpracování skla	-	-	--	1	1
Slaměné výrobky	-	-	1	-	1

Zdroj: data z ČSÚ

### 4.1.3 Lesnictví

Na řešeném území se nachází lesy o celkové rozloze 10 053 ha. Tyto lesy jsou zachovalé, s jednoduchou věkovou a druhovou skladbou, která je dána mnohaletým hospodařením. Z poměru mezi listnatými a jehličnatými stromy vychází na jehličnaté dřeviny podíl 88,16 % a na listnaté 10,11 %. Z jehličnatých porostů převládá smrková monokultura (42,75 %). Tento stav byl zaviněn v minulosti praktikovanou politikou lesního hospodářství. V lesích je dostatečná síť lesních cest, ale nedostatek kvalitních a zpevněných. Z dotazníkového šetření je patrná absence moderní lesnické techniky. Zde se projevuje malá ekonomická síla obcí a podnikatelů v lesnictví, kteří nejsou schopni bez pomoci projekty tohoto typu realizovat.

Obrázek č. 22: Lesní půda v ha (cca) v jednotlivých obcích MAS



Zdroj ČSÚ, zpracoval CRRV 2013

Stav lesních porostů, i přes celkově nízkou lesnatost cca 23% (Jihočeský kraj 36,3%, ČR 33,4%), je stabilizujícím prvkem stavu životního prostředí. Jako negativní je možno vnímat rozdrobenost vlastnické držby lesních pozemků a jejich průměrnou velikost, a dále zastoupení jednotlivých dřevin v porostní skladbě, kdy dominuje smrk (49,66%, 57,12% zásoby dřevní hmoty) a borovice (32,98% a 30,57% zásoby dřevní hmoty). Nevhodná druhová skladba činí lesní ekosystémy méně odolnými vůči poškození škodlivými činiteli, proto je zvýšení zastoupení listnatých dřevin v rámci obnovního cíle vysoce žádané.

#### SHRNUTÍ:

Lesy v území MAS - především v oblasti šumavského Podlesí - ohrožuje trvale neřešený problém s kůrovcem na Šumavě. Jednou z příčin může být vysoký podíl smrkových monokultur, další nedostatečně udržované lesy. MAS se již angažovala v pomoci lesům podporou zřízení lesní školky na autochtonní sadbový materiál, který zajišťuje výsadbu původních listnatých stromů a tím pomáhá obnovit zdravou rovnováhu lesních porostů. Ta je též jednou z důležitých podmínek udržení biodiverzity v regionu. Viditelně se díky tomu zlepšila druhová skladba lesních porostů a MAS má zájem se dále na řešení současné situace podílet. Lesy mají významný vliv na udržování zdravého životního prostředí v regionu a celkovou kvalitu života na venkově. Dobře obhospodařené a udržované lesy jsou podmínkou pro řešení problémů a jejich předcházení. S majiteli lesů MAS komunikuje a ví o jejich zájmu podílet se na zlepšení situace vlastním rozvojem (stadium přípravy katalogu projektů). Pro skutečně dobré a efektivní hospodaření v lesích chybí stroje, technologie a zařízení pro lesní školkařskou činnost. Vzhledem k velmi suchému roku 2015 kapacita lesních školek nepostačuje – byla a stále je prováděna výsadba na místech seschlých porostů.

## 4.1.4 Doplnkové zemědělství

### 4.1.4.1 Ovocnářství a zelinářství



Negativním jevem je pokles rozlohy ovocných sadů (aktuální rozloha viz tabulka č. 68). Po vstupu potravinových řetězců na trh se zvýšil se zájem o pohledově „krásnější“ ovoce, jehož skutečnou kvalitu a potravinovou bezpečnost zákazník neřešil. Situace se s léty a větší informovaností spotřebitelů změnila. Některé základní organizace Českého zahrádkářského svazu na území MAS se již zabývají podporou malopěstitelů ovoce zajišťováním sazenic ovocných stromů a drobného ovoce a nabídkou jeho zpracování (například ZO ČZS Katovice – pěstitelská moštárna ovoce).

Město Strakonice zahájilo šestiletý projekt **Zahradou poznání**, na který získalo podporu na výsadbu původních ovocných stromů a jejich propagaci. Finanční podporu poskytla Nadace partnerství a na projektu se podílejí i další partneři. Smysl projektu spočívá ve vysazování původních odrůd ovocných stromů v krajině, jehož součástí je přibližování významných literátů, kteří v regionu žili, nebo o něm psali. Zatím byly letos vysázeny jabloně na patnácti místech a zároveň tam vzniknou pamětní zastavení, která spočívají v tom, že u výsadeb je lavička a kámen s informační tabulkou, proč tam vlastně jabloně byly vysazeny. Autor projektu Ing. Miroslav Šobr (odborný externí spolupracovník MAS) plánuje, že bude na každém zastavení vysazeno nejméně pět stromků, které **kromě estetické funkce poslouží i k zachování genofundu původních druhů dřevin, jež se z české krajiny postupně vytrácejí**. V rámci projektu bylo vysazeno osmdesát mladých jabloní těchto odrůd: Croncelské, Zlatá reneta, Panenské, Matčino či Malinové a předpokládá se, že bude na pamětních zastaveních dohromady vysázeno kolem pěti set ovocných dřevin, kromě jabloní i hrušně, třešně nebo švestky. Do projektu se zapojilo mimo města již 15 obcí z území MAS, další účast v projektu zvažují.

Ovoce má pro lidskou výživu značný význam. Obsahuje živiny nutné pro lidský organismus, cukry, dusíkaté sloučeniny, tuky, kyseliny, minerální soli, vitamíny, koloidy, enzymy (fermenty), aromatické látky, třísloviny a jiné. Mimo to je ovoce nenahraditelné svými chuťovými vlastnostmi. Cílem je toto ovoce přinést čerstvé na trh nebo je vhodně zpracovávat a v místě nabízet, což je dlouhodobým plánem ZO ČZS Katovice.

### Zelinářství

**Obrázek č. 23: Zelinářské oblasti v České republice** (Zdroj: Ministerstvo zemědělství ČR 2012)



Zelinářství je obor zahradnictví i odvětví zemědělství. Podle mapy je viditelné, že území MAS Strakonicko do zelinářských oblastí nepatří. Ty se rozkládají především v úrodných a teplých nížinatých územích. Podmínky k velkopěstitelství zeleniny u nás nejsou. Podle partnerů z Horního Rakouska (bylinkářská obec Hirschbach – ekologické pěstování bylin) víme, že v oblastech jako je naše je možné s úspěchem pěstovat byliny, včetně zpracování. K tomu bychom chtěli motivovat malopěstitele třeba společným projektem. Kromě toho je výhodné dát prostor malopěstitelům k prodeji přebytků

v tržnicích, protože právě na území MAS Strakonicko je na trhu velmi málo čerstvých zeleninových produktů pocházejících z regionu.

### 4.1.4.2 Včelařství

Ačkoliv si to v dnešní době příliš neuvědomujeme, patří včelařství k významným odvětvím zemědělství, jelikož včely patří mezi důležité opylovače tzv. hmyzosubných rostlin. Optimální počet včelstev na území ČR byl stanoven na 700 000. V současné době je evidováno cca 573 676 včelstev, což je o 18% nižší stav než

stanovené optimum a dokonce o 28% nižší než v roce 1990, kdy počet včelstev dosahoval rekordního počtu 808 000. Za úbytek včelstev může několik faktorů: ekonomické, klimatické a zdravotní.

Pokles z ekonomických důvodů je způsoben především nízkou spotřebou medu a tudíž i nízkou cenou včelích produktů. Samo sebou i v případě chovu včel se jedná o finančně náročný "koníček" z pohledu pořízení vybavení pro chov včel a zpracování medu a dalších včelích produktů. Díky finanční podpoře ze strany státu se podařilo stabilizovat počet včelstev na současný stav a přilákat nové včelaře a počet chovatelů včel navýšit přes 52 000. Pro začínající včelaře může být lákavá patnácti tisícová dotace na založení včelstev. Došlo k nárůstu počtu chovatelů, kteří chovají více jak 30 včelstev, dokonce v takové míře, že v roce 2012 bylo možné 10 chovatelů označit za profesionální chovatele dle pravidel ES. Zachování a rozvoj včelařské tradice je zdárně zajištěn prostřednictvím 191 včelařských kroužků mládeže. Na území Jihočeského kraje je jich celkem 13, převážně na Českobudějovicku. Na území MAS není žádný, výchově mladých včelařů se věnuje Krušlovský včelín.

Již několik let v ČR, stejně jako ve světě, decimuje včelu medonosnou parazit *Varroa destructor* (kleštík včelí), pocházející z Indie. Tamní včely jsou již geneticky uzpůsobeny, aby si dokázaly s tímto parazitem poradit, na rozdíl od našich včel. V důsledku varroázy postihly největší ztráty české včelaře na přelomu let 2007/2008. Varroáza způsobuje, že se včely rodí deformované, s nedokonale vyvinutými křídly nebo zakrnělými nohama, a dochází k výraznému zkrácení délky života včel. Varroázu nelze zcela vymítit a proto s ní musí včelaři bojovat téměř celoročně. Sice se jim díky různým metodám daří oslabit tzv. "startovací populaci", ale naše včely si tak nejsou schopny vybudovat přirozenou obranyschopnost. Přestože jsme se v uplynulých letech potýkali s výkyvy včelí populace, nelze říci, že by se to projevilo na velikosti produkce v posledních letech. Jednak to bylo způsobeno příznivými klimatickými podmínkami a zároveň tím, že stále více docházelo k osevu větších ploch monokultur, hlavně olejnin.

V České republice se spotřeba medu pohybuje kolem 0,7 kg medu na obyvatele za rok, s pokračujícím mírným růstem, což není příliš. Včelaři se snaží spotřebu medu více zatraktivnit pro konečného spotřebitele pomocí dalších výrobků s obsahem medu, jako například masné výrobky - šunký, paštiky, dále perníčky a jiné pečivo, různé druhy medoviny, nebo směsi ovoce s medem. Do větší obliby se stále dostává přímý prodej medu od chovatelů, tzv. "ze dvora". Lidé se postupně naučili vyhledat včelaře ve svém okolí, u kterého mají jistotu kvality, místo kupování medu, pochybné kvality a původu z velkých supermarketů.

Včelaři propagují své výrobky prostřednictvím masových médií, farmářských trhů, účastí na různých veletrzích, promoakcemi a různými soutěžemi. Konkrétním příkladem propagace, přímo z území MAS Strakonicko, je regionální značka Prácheňsko regionální produkt®, udělená panu Vladislavu Císařovi z Kladrub, který prodává včelí med. Střední odborné učiliště v Blatné otevírá pro zájemce o včelařství zkrácené studium oboru včelař, pro absolventy oborů ukončených maturitní zkouškou nebo výučním listem, v dálkové formě. Že je o tento obor zájem, vypovídá fakt, že jsou každoročně otevřeny 2 třídy pro celkem 50 studentů, kteří se hlásí z celé republiky. Z údajů, poskytnutých Českým svazem včelařů, o.s., okresní organizace Strakonice vyplývá počet včelařů a včelstev na území MAS Strakonicko, jak je uvedeno v následující tabulce.

**Tabulka č. 73: Počty včelařů a včelstev na území MAS k 31. 12. 2014**

<i>DSO na území MAS (mikroregion)</i>	<i>počet obcí DSO</i>	<i>počet včelařů</i>	<i>počet včelstev</i>
DSO Strakonicko	9	64	142
DSO Střední Pootaví	17	71	232
DSO Dolní Pootaví	17	90	401
DSO Šumavské Podlesí	14	52	259
<b>Celkem obce MAS</b>	<b>57</b>	<b>277</b>	<b>1034</b>

*Zdroj: Český včelařský svaz*

Zcela jednoznačně vede jak v počtu včelařů a včelstev mikroregion Dolní Pootaví. Konkrétně obce Čejetice (10 včelařů, 35 včelstev), Miloňovice (12 včelařů, 25 včelstev), Přešovice (14 včelařů, 79 včelstev), Štěkeň (10 včelařů, 113 včelstev).

Ze sdělení Českého svazu včelařů vyplývá, že v důsledku varroázy a relativně mírné zimy se očekává větší úhyn včelstev, zhruba o třetinu. Čímž by se opakovala kritická situace z let 2007/2008. Obnova počtů včelstev bude časově i finančně nákladná, náklady mohou dosáhnout až jedné miliardy korun. Obnova jednoho včelstva se pohybuje mezi 3 - 5 tisíci korun. Pravděpodobně lze očekávat menší produkci medu a jeho zdražení.

Alternativou mezi způsoby léčby varroázy je termosolární úl, neboli RTST (Rašovská termosolární technologie), jehož autorem je RNDr. Roman Linhart, který s tímto nápadem přišel po několikaletém sledování chování včel za extrémních teplotních podmínek. Došel k závěru, že varroázu hubí opakované krátkodobé působení teploty cca 40- 46°C, aniž by docházelo k poškození včelstev. Jak účinná tato léčba bude, ukáže pouze čas.

V každém případě je podpora udržení včelstev důležitá nejen pro zájmovou činnost včelařů, ale především pro naše hospodářství. Proto by si obnova včelstev a příspěvky na alternativní léčbu zasloužila finanční podporu. MAS by ráda zprostředkovala finanční podporu rozvoje včelařství včetně podpory prevence a ozdravení chovů.



Foto: archiv MAS Strakonice

**Unikát z území MAS – Machův Krušlovský včelín** dále žije včelařstvím – jeho rekonstrukci a vrácení do života podpořila MAS ze SPL 2007 – 2013. Včelín se zabývá včelařením, výukou včelařských dovedností pro nové i mladé včelaře, prováděním zájemců včelínem s ukázkami řezbářských prací ze života včel z dílny bývalého majitele Josefa Macha. Jako celek je včelín velkou propagací včelaření.



## 4.2 Nezemědělské podnikání

### 4.2.1 Těžba a dobývání

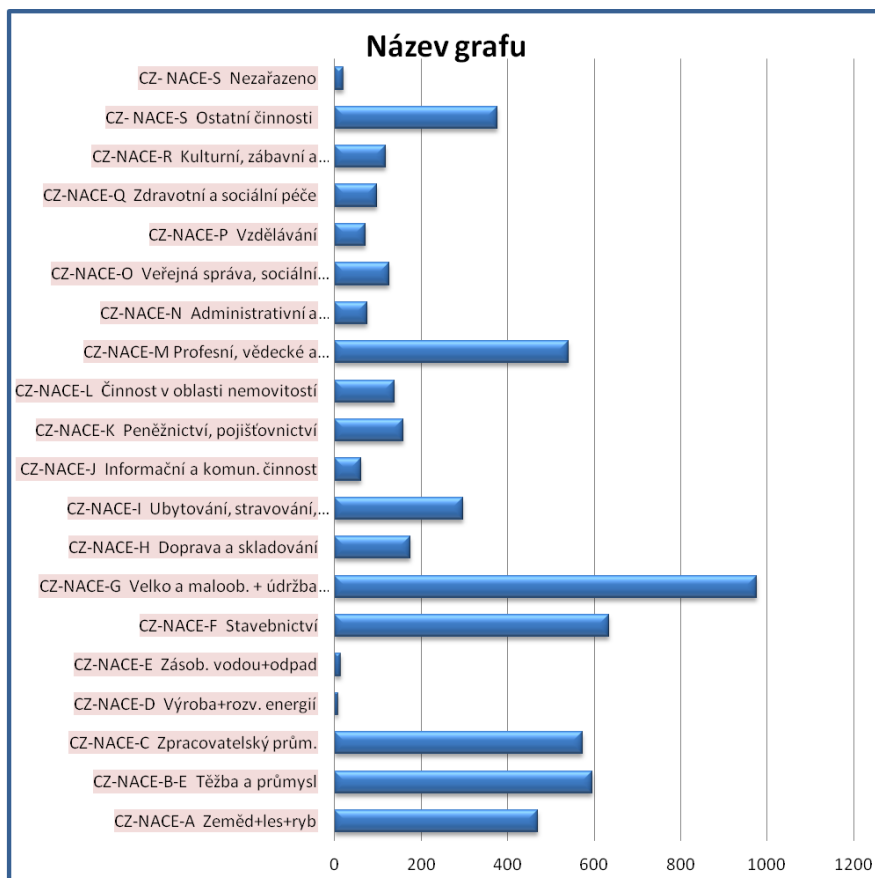
Území MAS není bohaté na nerostné suroviny. Bývalá těžba tuhy byla již dávno zastavena, protože nebyla ekonomická. Nejsou zde ani žádné další těžební lokality v pravém slova smyslu. Nacházejí se tu pouze 2 kamenolomy na stavební kámen (Krtý, Nihošovice) a ložiska štěrkopísku (Čejetice, Přešťovice, Strakonice).

### 4.2.2 Podnikatelské aktivity

Podle doporučené statistiky jsou v grafu uvedeny činnosti, které jsou na území MAS Strakonice zastoupeny. Největší počet podnikatelských subjektů je soustředěno do činnosti velkoobchod - maloobchod a opravy a údržba motorových vozidel. Další nejpočetnější podnikatelskou činností je stavebnictví, po něm následuje průmysl, průmysl zpracovatelský, poté profesní, vědecké a technické činnosti.

V podnikatelských činnostech na Strakonicku není zastoupena těžba a dobývání. Nejsou zastoupeny ani žádné práce domácností jako zaměstnavatelů – vzhledem k platovým poměrům si nemohou domácnosti na Strakonicku dovolit využívat žádné podobné placené služby pro domácnost. Nejsou zaznamenány ani žádné činnosti exterritoriálních organizací a orgánů.

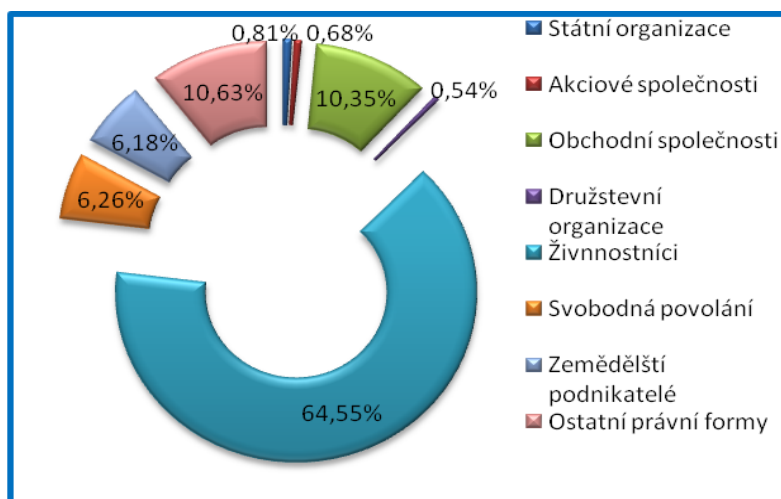
Graf č. 24 : Počet podnikatelských subjektů na území MAS Strakonicko podle CZ-NACE



Zdroj: vlastní zpracování

**Firmy na Strakonicku mají různé právní formy.**

Graf č. 25: Právní formy organizací na Strakonicku podle zastoupení v %



Zdroj: vlastní šetření

Podle frekvence zastoupení je na území Strakonicka cca 65 % živnostníků, další nejpočetnější skupinou jsou obchodní společnosti a ostatní právní formy. Zemědělství podnikatelé jsou zastoupeni cca 6 %, ale větší zemědělské podniky mají obvykle formu obchodní společnosti. Nejnižší počet je akiových společností, patří sem banky a několik málo větších podniků, které sice mají významný vliv na zaměstnanost v území MAS Strakonicko, ale některé z nich ve Strakonících pouze podnikají. Sídlo mají v Praze.

To je zásadní chyba české legislativy v oblasti podnikání, která vede k nekontrolovaným daňovým únikům a ve venkovském území pak podnikatelské aktivity se vztahem k regionu chybí. A z daňových úniků jsou podezříváni ti, co ještě dosud na venkově poctivě podnikají. Je oprávněná obava, že pro nadměrnou a stále vzrůstající byrokratickou zátěž svoji činnost ukončí.

### 4.2.3 Průmysl

Průmysl si udržuje postavení rozhodujícího činitele ekonomické základny okresu i samotného regionu. Jedná se vesměs o soukromé firmy vzešlé z privatizace nebo vzniklé individuální privátní iniciativou. Podíl průmyslové zaměstnanosti regionu je nad průměrem okresu a dosahuje téměř 40 % celkové zaměstnanosti. Více než 1/5 pracovníků v průmyslu (s hlavním - jediným zaměstnáním) pracuje v malých organizacích.

Ve většině velkých podniků došlo alespoň k částečné obměně technologického vybavení a zlepšení organizace, což na jedné straně znamenalo zvýšení konkurenceschopnosti. Na druhé straně tento proces, spolu s některými závažnými odbytovými problémy znamenal citelné snížení počtu pracovníků. Tento vývoj postihl a postihuje i větší průmyslové podniky regionu (i okresu), což do značné míry ovlivňuje jak celou ekonomickou základnu regionu, tak strukturu a problémovost trhu práce. Pro průmysl v regionu je příznačná celkem početná oborová členitost.

Největšími zaměstnavateli na území MAS Strakonicko jsou následující firmy:

**Tabulka č. 74: Podniky s podstatným vlivem na zaměstnanost v území MAS Strakonicko**

Název	Počet zaměstnanců	Sídlo provozovny	Sektor
ČZ a.s.	nad 500	Strakonice	Sekundární
Dura Automotive CZ, k.s.	nad 500	Strakonice	Sekundární
Nemocnice Strakonice, a.s.	nad 500	Strakonice	Terciární

Zdroj: průzkum zpracovatele, Registr ekonomických subjektů

Při jejich zániku či pozastavení činnosti by byla míra nezaměstnanosti na řešeném území silně ovlivněna. Tito zaměstnavatelé s podstatným vlivem na zaměstnanost se nacházejí na území města Strakonice. Je to dáno jeho polohou, napojením na silniční a železniční síť a průmyslovým zázemím. **V menších obcích nebyly některé podnikatelské aktivity úspěšné právě z důvodu nevhodně vymezených rozvojových ploch výroby a skladování. Buď byly podniky špatně dopravně dostupné, nebo naopak bylo jejich působení příčinou nežádoucího zvyšování frekvence nákladní dopravy na silnicích nižších tříd a přes obce, jak doložil při připomínkování odbor regionálního rozvoje MěÚ na základě 3. úplné aktualizace ÚAP ORP k 31. 12. 2014. Informace o nevhodně navržených podnikatelských zónách v některých lokalitách byla získána i od starostů dotčených obcí.**

Ekonomickým a sociálním centrem oblasti je tak město Strakonice, které má také statut obce s rozšířenou působností.

Při rozdělení na sektory je zcela jasně patrná dominance sekundárního sektoru – průmysl. Jediným zástupcem terciární sféry je Nemocnice Strakonice, a.s., zástupce primární sféry chybí zcela, neboť na území MAS Strakonicko se nenacházejí zemědělské podniky takovéto velikosti.

**Tabulka č. 75: Nejvýznamnější zaměstnavatelé na území MAS**

Obchodní název firmy	Sídlo	Převažující činnost	Kategorie podle počtu zaměstnanců
Nemocnice Strakonice, a.s.	Strakonice	Ústavní zdravotní péče	500 - 999
ČZ a.s. (DESTA, AUTO, slévárna, turbo)	Strakonice	Výroba odlitků z oceli, vysokozdvizné vozíky, autodíly	500 - 999
Dura Automotive CZ, k.s.	Strakonice	Kovovýroba pro automobilový průmysl	500 - 999
TONAK, a.s.	Strakonice	Výroba pokrývek hlavy, vlněné polotovary	250 - 499
Johnson Controls Fabrics, a.s.	Strakonice	Fixace a laminace tkanin	250 - 499
Brabant Alucast Czech, Site Strakonice s r.o.	Strakonice	Výroba odlitků z lehkých kovů	250 - 499
FEZKO THIERRY a.s.	Strakonice	Tkaní textilií	250 - 499
JEDNOTA, SD Volyně	Volyně	Maloobchod nesespecializovaný	250 - 499
Knürr s.r.o.	Nišovice	Výroba kovových konstrukcí	250 - 499
ČZ Řetězy, s.r.o.	Strakonice	Výroba ložisek, ozub. kol, převodů, hnacích prvků	200 - 249
Město Strakonice	Strakonice	Všeobecná činnost veřejné správy	200 - 249
Teplárna Strakonice, a.s.	Strakonice	Výroba a rozvod tepla a klimatizovaného vzduchu	200 - 249

SITE Strakonice	Strakonice	Tlaková slévárna hliníku	100 - 199
Autospol Čadek, s.r.o.	Strakonice	Silniční nákladní doprava	100 - 199
BISO-Keibel s.r.o.	Radošovice	Výroba zemědělských a lesnických strojů	100 - 199
ČSAD STRTRANS a.s.	Strakonice	Silniční osobní a nákladní doprava	100 - 199
ČZ Strojírna, s.r.o.	Strakonice	Výroba kovoobráběcích strojů	100 - 199
Domov pro osoby se zdravotním postižením	Osek	Sociální ústavní péče o osoby s duševním onemocněním.	100 - 199
ELEKROSTAV STRAKONICE s.r.o.	Strakonice	Výstavba inženýrských sítí pro elektřinu a telekomunikaci	100 - 199
JIHOSPOL, Jihočeská stavební spol., a.s.	Strakonice	Výstavba bytových i nebytových budov	100 - 199
Městský ústav sociálních služeb	Strakonice	Sociální péče v domovech pro seniory	100 - 199
PechaSan spol. s r.o.	Strakonice	Velkoobchod – železářské, topenářské a instalatérské zboží	100 - 199
Podnik živočišné výroby, a.s.	Strakonice	Chov prasat	100 - 199
PRIMA, akciová společnost	Strakonice	Výstavba bytových i nebytových budov	100 - 199
PROTOM Strakonice, s.r.o.	Strakonice	Výstavba bytových i nebytových budov	100 - 199
Technické služby Strakonice s.r.o.	Strakonice	Vodní a odpadové hospodářství a další služby	100 - 199
Zemědělské zásobování a nákup Strakonice, a.s.	Strakonice	Výroba průmyslových krmiv pro hospodářská zvířata	100 - 199
AGRO Čejetice (Sudoměř)	Čejetice	Výkrm brojlerů	do 100
ZD Přešt'ovice	Přešt'ovice	Zemědělská činnost, řemeslná činnost, doprava	do 100
AGROKAT Katovice spol. s r.o.	Katovice	Zemědělská výroba, prvky suchých staveb	do 100
DMP spol. s r.o.	Pracejovice	Zpracování zemědělských komodit. Výroba a opravy zemědělských a lesnických strojů.	do 100
RUMPOLD, s.r.o.	Strakonice	Spalovna odpadů	do 100

Zdroj: průzkum zpracovatele, Registr ekonomických subjektů

#### 4.2.4 Celkové zhodnocení

Půdní a klimatický potenciál území Strakonicka dává největší příležitost pro zemědělské a lesní hospodaření. Nedostatek nerostných surovin omezuje rozvoj zpracovatelského průmyslu. V obcích zemědělská činnost převažuje, chybí tam služby a řemeslníci. Z důvodu nedostatku pracovních míst na venkově je nejdůležitějším zdrojem pracovních míst město Strakonice, které je přirozeným centrem území. Proto je dojížděka do zaměstnání tak frekventovaná. V centru je řada renomovaných podniků s dlouhou historií, které během let prošly značnou restrukturalizací. Pro zaměstnanost v regionu jsou velmi důležité.

### 4.3 Cestovní ruch

Cestovní ruch je důležitou oblastí ekonomického potenciálu území a je mu proto věnována zvláštní kapitola. Pro jeho rozvoj je důležitých několik faktorů, a to rekreační potenciál, rekreační infrastruktura, rekreační kapacita a rekreační podmínky.

Rekreační potenciál území je souhrn faktorů určujících schopnost území k využívání člověkem k rekreačním aktivitám. Je tvořen rekreační atraktivitou (to je místní příroda a krajina, kulturní hodnoty, pozoruhodnosti, dochovaný krajinný ráz, místní tradice) a rekreační infrastrukturou (dopravní infrastruktura, ubytovací a stravovací kapacity, sportovní a zábavná zařízení, síť infocenter), jež umožňuje rekreační využitelnost území.

Rekreační potenciál území je omezen rekreační kapacitou území (tj. únosnost krajiny, kapacita rekreační infrastruktury) a realizačními podmínkami (materiálně technické), které zajišťují schopnost území pojmout rekreační turisty a návštěvníky.

#### 4.3.1 Destinační management Prácheňsko a Pošumaví, z.s.

MAS Strakonicko po ukončení projektu spolupráce „Prácheňsko všemi smysly“ podpořeného z PRV spolu s partnery v projektu založila spolek, který hraje roli destinačního managementu pro turistickou oblast Prácheňsko a Pošumaví. MAS Strakonicko tento spolek řídí prostřednictvím svého zástupce, předsedy spolku,



odborníka na CR RNDr. Ladislava Havla. Destinace je na startu svých aktivit a byla založena s vědomím, že velmi zajímavé území historické oblasti Prácheňska nemá téměř žádnou marketingovou podporu. Projekt spolupráce „**Prácheňsko všemi smysly**“ byl přípravou na založení destinace. Ačkoli je projekt již za hranici udržitelnosti, bude jeho hodnota trvalá, protože MAS chce rozvoj destinace i v budoucnu stále podporovat.

### 4.3.2 Trendy v cestovním ruchu

Pro rozvoj naší turistické oblasti je výhodná změna v přístupu k cestovnímu ruchu a zájem o trávení dovolené v České republice. Významným trendem v cestovním ruchu je snaha o individuální přístup. Subjekty ze strany nabídky se snaží o tvorbu produktů šitých na míru jednotlivým spotřebitelům. Lidé začínají hledat více než tradiční symboly spojené s dovolenou. Hledají originální prožitky, snaží se o návrat ke kořenům. Výsledkem pak je touha co nejvíce prožít, objevit, zúčastnit se něčeho zajímavého, případně se naučit nové věci. Lidé stále více touží po tom, aby byli vtaženi do dění v navštívené destinaci, okusili zdejší život na vlastní kůži. Zvyšuje se zájem o agroturistiku, hipoturistiku, pěší turistiku spojenou s poznáváním historických památek a přírodních lokalit, roste zájem o zážitkovou turistiku, dravý životní styl, sport a relaxaci. Stále častěji lidé prahnou po návratu k přírodě a venkovu, přemýšlejí také o svém zdraví a fyzické kondici. Proto se snaží trávit svou dovolenou co možná neaktivněji, zároveň chtějí duševně odpočívat, například v přírodě. Část turistů také ráda zkouší nové produkty, atrakce či jídlo. Dalším trendem je levná dovolená. V posledních letech stagnují letní pobyty na horách a pomalu se rozvíjí venkovský cestovní ruch. To vše je příležitost pro zvyšování návštěvnosti naší turistické oblasti, která má v tomto směru co nabídnout rozličným skupinám turistů.

Míru atraktivnosti turistické oblasti ovlivňuje řada faktorů, patří mezi ně např. významné kulturní a přírodní památky, nabídka zajímavých aktivit, wellness služeb či sportovního vyžití. Turisté chtějí trávit aktivní dovolenou, řada z nich vyhledává oblasti s hustou sítí cyklotras. Stále větší oblibě se těší vodácká turistika. Další chtějí navštívit zajímavé akce spojené například s ochutnávkou regionálních specialit. Lidé začínají mít touhu během své dovolené poznávat, učit se, nejen pasivně trávit volný čas.

### 4.3.3 Příležitosti regionu pro cestovní ruch

#### 4.3.3.1 Vodácká turistika



**Řeka Otava**, pojmenovaná patrně již Kelty Oltavah, je 113 km dlouhá. Vzniká soutokem dvou šumavských řek - Vydry a Křemelné, které odvádějí vodu z nejvyšších míst centrální a západní části Šumavy - u Čeňkovy Pily. Zpočátku řeka Otava protéká romantickým údolím, ve své střední a dolní části pak krajinou niv, luk a lesů. U hradu Zvíkova se vlévá do Vltavy. Nejen řeka, ale i její přítoky obsahovaly zlatonosný písek, který voda přinášela z ložisek v horách. Kolem toku řeky jsou dosud k vidění

sejpy - přesypy po rýžování zlata, které tvoří větší či menší kopečky.

**Historie Otavy** je velmi bohatá a významně ovlivnila i historii naší země - ať už se jedná o „kolonizaci“ Pootaví či vznik středověkých měst Sušice, Horažďovice, Strakonice a Písek nebo využívání ložisek zlata v okolí Rejštejna a Kašperských Hor. Síla vodního toku byla zdrojem energie pro četné vodní mlýny a hamry, v současné době pro vodní elektrárny. Vodní cesta byla hojně využívána **voráři**. Do třicátých let 20. století byla Otava významnou **lososí řekou**.

S historií řeky a životem na řece se mohou turisté seznámit v **Muzeu řeky Otavy a voroplavby** ve Střelských Hošticích (k realizaci přispěla MAS Strakonicko prostřednictvím programu **LEADER ČR 2005**). Plavení dřeva na Otavě připomíná v muzeu devítimetrová maketa celého pramene svázaného z pěti vorových tabulí.

V téže obci na břehu Otavy najdou turisté **skutečnou vorovou tabuli**, postavenou v rámci **projektu spolupráce MAS** „Zvyky a tradice na obou stranách hranice“ podpořeného z PRV (SPL 2007 – 2013).

**V současné době** je řeka Otava díky romantickému charakteru, přírodním podmínkám, historickým památkám, množství kempů a tábořišť, hotelů, penzionů a restaurací, četným stezkám pro cyklisty a pěší turisty, půjčovnám

lodí a v neposlední řadě díky možnosti rybolovu v pstruhových a parmových vodách turisticky velmi atraktivní. Každá česká řeka má svého nezaměnitelného ducha, často umocněného místními příběhy a pohádkami. Otava není v tomto ohledu výjimkou. **Navštívit Pootaví znamená pro většinu turistů a rekreatů „zažít“ osobitou atmosféru naší prastaré řeky.**



Společný projekt měst Sušice – Horažďovice – Strakonice – Písek „Otavská plavba“ přináší pro turisty stále aktuální informace.

Tabulka č. 76: Ubytovací příležitosti pro vodáky

Název zařízení	Obec	kategorie	sezónní provoz	počet pokojů	počet míst - stany a karavany	stravování
Kemp Hoštice	Střelské Hoštice	kemp	letní	10 a méně	51 - 100	celodenní
Kemp Otavský ráj	Katovice	kemp	letní	10 a méně	11 - 50	celodenní
Kemp Otava	Strakonice	kemp	letní	10 a méně	10 a méně	rychlé občerstvení
Autokemp Podskalí	Strakonice	kemp	letní	11 - 50	101 a více	rychlé občerstvení
Tábořiště OTAVA	Štěkeň	kemp	letní	10 a méně	51 - 100	rychlé občerstvení
Vodácký kemp Slaník	Slaník	kemp	letní	0	51 - 100	rychlé občerstvení

Zdroj: vlastní průzkum MAS

V Horním Poříčí je možné ubytování v chatové osadě areálu UK. V obci bývala od roku 1929 tramská osada, známá po celých Čechách pod názvem "Údolí větrů".

#### 4.3.3.2 Cykloturistika

Vhodnou a stále více vyhledávanou formou turistiky je cykloturistika využívající stávající již značené trasy či nově vzniklé (v rozvojových plánech mnoha municipalit plánované). Jihočeské trasy jsou součástí mezinárodních cyklistických tras.

Strakonicko představuje přitom území vhodné pro cyklistickou dopravu. Samo město jako hospodářské a správní centrum oblasti nabízí vhodné cíle pro turisty. Vhodné turistické cíle, ale i terény vhodné pro cykloturistiku představuje celé území Strakonicka; a to jednak v údolní nivě řeky Otavy, vhodnými cíli je však i (zvlněné) podhůří Šumavy v širším okolí Volyně. V neposlední řadě představují Strakonice vhodné východiště cyklistických tras směrem na Šumavu, představují ale i vhodnou polohu na cyklistických trasách tranzitujících jak celou oblastí, tak vlastním městem.



**„Otavská cyklistická cesta – putování krajem Karla Klostermanna“** (na kole i pěšky) začíná na Modravě, vede podél řeky Vydry a Otavy, prochází přes Sušici, Horažďovice, Strakonice, Písek a končí na Zvíkovském Podhradí. Celá trasa měří cca 151 kilometrů, z toho 68 kilometrů vede územím Plzeňského kraje a 83 kilometrů územím Jihočeského kraje.

Otavská cyklistická cesta je v terénu vyznačena oficiálním logem a v celé délce je cyklisticky průjezdná. Podél celé trasy je umístěno 23 informačních panelů s velkoplošnými mapami, základními informacemi o turisticky zajímavých místech v okolí, přístřešky s posezením, kolostavy atd.



**„Cyklotrasa Volyňka“** (na kole i pěšky) – jejímž prvním iniciátorem byl Svazek obcí středního Pootaví a záměr poté k realizaci připravilo město Strakonice ve spolupráci s městem Volyně. Posléze přebralo štafetu město Vimperk. Trasa má za hlavní cíl propojit velmi frekventované cyklotrasy Otavskou a Vltavskou. Zároveň má zatraktivnit přírodní a kulturní krásy podél řeky Volyňky, od Strakonice, přes Volyni, až do již zmiňovaného Vimperku, což samo sebou přiláká více turistů do této lokality. Cyklostezka Volyňka by měla být napojena na Zlatou stezku,

takže by kromě prachatické, měli cyklisté k dispozici i vimperskou větev. To předpokládá ještě vyřešení několika pozemkových záležitostí a projektovou přípravu – v tom už město začalo podnikat patřičné kroky.

**Obě tyto cyklotrasy jsou zařazeny jako „páteřní“ a navazují na sebe ve Strakonících.**

V území je ještě řada dalších cyklistických tras, které jsou většinou vedeny po méně frekventovaných silnicích, jen částečně vedou mimo komunikace jako cyklostezky.

**Tabulka č. 77: Značené cyklistické trasy IV. třídy na území MAS Strakonicko**

Cyklotrasa číslo	Trasa (obce na trase)	Délka trasy (v km)
121	Smědeč - Žichovice (Viska, Nová Ves, Hoslovice, Němčice, Střídka, Doubravice u Volyně, Volyně, Nišovice)	72
1045	Strakonice - Písek (Strakonice, Čejetice, Sudoměř)	27
1062	Březnice - Strakonice (Černíkov, Droužetice, Strakonice)	44
1064	Lnáře - Podolí u Radomyšle (Únice, Klínovice)	27
1066 <b>Otavská</b>	Strakonice - Horažďovice (Kozlov, Střelské Hoštice, Horní Poříčí, Dolní Poříčí, Katovice, Pracejovice, Strakonice)	19
1067	Radomyšl - Čejetice (Osek, Jemnice, Brusy, Vítkov, Štěkeň, Čejetice)	15
1068	Strakonice - Vacov (Strakonice, Mutěnice, Radošovice, Sousedovice, Smiradice, Mladotice, Škrobočov, Hodějov, Kraselov, Hoslovice, Nová Ves, Drážov)	26
1069	Horažďovice Hoslovice (Kalenice, Volenice, Tažovice, Zvotoky, Hoslovice)	18
1070	Mutěnice - Paračov (Mutěnice, Radošovice, Kapsova Lhota, Svaryšov, Milíkovice, Kuřimany, Paračov)	15
1071	Javorník - Volyně (Volyně, Zechovice, Starov, Nahořany, Krušlov, Vacovice, Chvalšovice)	20
1072	Čepřovice - Sudoměř (Sudoměř, Mladějovice, Cehnice, Paračov, Kváskovice, Skály)	17
1112	Bavorov - Volyně (Volyně)	17
<b>Volyněka</b>	Strakonice – Volyně - Vimperk	42

Zdroj: Cykloserver

### 4.3.3.3 Pěší turistika

#### Naučné stezky

##### **Naučná stezka Švandy Dudáka** (okolo Strakonice)

Výchozím místem pro naučnou stezku Švandy dudáka je Strakonický hrad. Je dlouhá 14 km a provádí návštěvníky místa spojenými s postavou Švandy dudáka.

##### **Naučná stezka Podskalí** (město Strakonice)

Naučná stezka se čtrnácti zastaveními vede po skalnatém břehu Otavy na Podskalí. Tříkilometrový okruh začíná u mostu Jana Palacha a končí u strakonického hradu.

##### **Naučná stezka Kněží hora** (Katovice – Horní Poříčí)

Vede z Katovic směrem k Hornímu Poříčí a zpět po břehu Otavy z části chráněnou přírodní rezervací a dokumentuje faunu a flóru v Pootaví a zajímavosti z historie.

##### **Klostermannova stezka** (Štěkeň)

Okruh vede v délce 7,5 km po oblíbených místech spisovatele Karla Klostermanna v obci i v jejím bezprostředním okolí.

##### **Naučná stezka Okolo Tažovic**

##### **Naučná stezka Selské baroko** (okruhy z Volyně)

##### **Naučná stezka Nejstarší osídlení** (Němčice, Libětice, rozhledna na Kbilu)

##### **Naučná stezka Hoslovice – Drážov**

### Poutní cesty:



Novým zážitkem pro turisty ve venkovském prostoru je poutnické putování. Cílem je zřídit poutní cesty místy tradičního poutního putování a napojit je na poutní cesty nejprve v rámci Jihočeského kraje a poté na poutní cesty Evropou.

Největším církevním objektem, umožňujícím ubytování poutníkům je **zámek ve Štěkni**, bývalý Ústav anglických panen, který se věnoval výchově a vzdělávání dívek. V současnosti patří zámek **řádu Congregatio Jesu**, provinční představená sídlí ve Štěkni dosud.

K zámku přiléhá **velký anglický park**, který je přístupný pro širokou veřejnost. Najdete zde až 300 let staré duby, pod nimiž seděl i císař František Josef I., když na zámku pobýval.

### Poutní místa na území MAS:

- **Kostel Panny Marie Bolestné** - z 18. století na Podsrpu (Strakonice) stojí na místě původní poutní kaple. Podnět k nové stavbě dal roku 1770 velkopřevor maltéžského řádu Ferdinand z Althanu.
- **Kalvárie (Čestice)** - zajímavostí je soubor šesti staveb Kalvárie. Vrch Kalvárie byl poutním místem ještě před výstavbou kaplí. Hlavní svatyně, Kaple povýšení Sv. Kříže, je ve slohu vlašské renesance, její předsíň stojí na 12 dórských sloupech.
- **Dobrš – Kostel Zvěstování Páně, románský kostelík sv. Jana a Pavla** - ústřední pozornost patří milostné sošce Panny Marie s Ježíškem z přelomu 15. a 16. století, ke které putují věřící. Největší ze zvonů kostela „Maria“ odlil pražský zvonař Brikcí z Cimperka v roce 1531 Zvon s kruhovým reliéfem Zvěstování Panně Marii – totožným s výzdobou zvonu Zikmund na Pražském hradě. Je to jeden z největších a nejstarších zvonů na Strakonicku. Zvon je zajímavý svou výzdobou – kruhovým reliéfem je dílem Dobršské zvony prý bývaly slyšet až do Prahy.
- **Poutní kaple sv. Antonína Paduánského** - na návrší u Nihošovic. Jedná se o raně barokní stavbu, která má půdorys řeckého rovnoramenného kříže. Majitel Nihošovic a zároveň stavebník, František Albrecht Chřepický z Modlíškovice, ji nechal vysvětit v roce 1693.
- **Kaple Anděla Strážce** (nad Volyní) - postavená v roce 1858 podle plánů místního rodáka Josefa Niklase, a to na zalesněném vrchu Královice. Byla vysvěcena 6. září roku 1858.
- **Poutní kaple nejsvětější Trojice Kladruby** - je postavena ve tvaru kříže v raně barokním slohu
- **Kostel Navštívení Panny Marie** (na návrší -Vojnice) - jednolodní s připojenou poutní kaplí sv. Martina je raně barokní z roku 1687. Zařízení dobové. Dřevěná kruchta, oltář Máří Magdalény z roku 1721, obraz sv. Dominika z 18. století.

### 4.3.3.4 Agroturistika



#### **Penzion „U starýho kance“ Hoslovice**

Rodinný penzion, ubytování v pokojích s příslušenstvím, celodenní stravování v penzionu, farmářské produkty, zážitková turistika na statku, výuka jízdy na koni - letní a zimní jízdárna, stanice hippostezky – vhodné pro individuální i rodinnou dovolenou.

#### **Penzion U sv.**

#### **Jana Kraselov**

Rodinný penzion, rekonstruovaná budova bývalého velkostatku je součástí Kraselovského Dvora (Farma Kraselov, patřící rodu Dlahoweských), 6 čtyřlůžkových pokojů, stravování vlastní.



V oblasti agroturistiky se v období 2007 – 2013 nepodařilo získat žadatele o budování penzionů doplněných zážitky „ze dvora“. Problém byl, že nebyla v území zkušenost k provozování agroturistiky a podmínky PRV byly pro agroturistické podnikání nevýhodné. Agroturistika je rozhodně součástí šetrné turistiky, vhodné pro malé venkovské obce v území MAS. Proto ji chceme v novém období 2014 – 2020 podporovat, a to včetně vzdělávání pro konkurenceschopnost.

#### 4.3.3.5 Aktivní rekreace

Ve Volyni se nachází **unikátní funkcionalistická městská plovárna** plněná vodou z řeky Volyňky. Pro milovníky sportu je ve Strakonici postaven **sportovní areál** se zimním stadionem, letní plavecký areál s krytým a třemi otevřenými plaveckými bazény doplněnými o tobogán, minigolf a plážový volejbal. Ve městě jsou k dispozici také sportovní haly, fotbalová hřiště a tenisové kurty. V obci Slaník je možné sportovní rybaření - **celoroční rybolov**.

#### 4.3.3.6 Kulturní zážitky

Území MAS Strakonicko může obyvatelům a návštěvníkům nabídnout síť cyklotras, například páteřní Otavskou cyklistickou cestu, na ní navazující Volyňskou cyklocestu. Akci pro cyklisty pořádá na začátku turistické sezony Městské informační centrum Strakonice, každoročně se jí účastní kolem 200 cyklistů. Destinace je oblíbená i mezi pěšími turisty, terén zde není příliš náročný. Každý rok se zde také koná turistický pochod DEP Strakonická 100 a Po stopách Švandy dudáka.

Příznivci kultury mohou během roku navštívit hned několik významných akcí. Kromě již zmiňovaného Mezinárodního dudáckého festivalu, jenž se koná jednou za dva roky, pořádá Městské kulturní středisko Strakonice přehlídku loutkářských souborů Skupovy Strakonice, bluegrassový a country festival Jamboree a další akce. Na konci září se ve Strakonici koná Václavská pouť, největší akce svého druhu na jihu Čech. Kromě stánků a různých pouťových atrakcí je součástí i hudební program a řada sportovních zápasů. Sportovní fanoušci mohou každoročně navštívit celorepublikovou parašutistickou soutěž v přesnosti přistání na cíl.

### 4.3.4 Turistické zajímavosti

#### 4.3.4.1 Kulturní památky



#### Strakonický hrad – národní kulturní památka

Nejvýznamnější památkou nejen na řece Otavě, ale v celém území MAS, je bezesporu středověký hrad ležící na soutoku Otavy s Volyňkou přímo ve Strakonici. Původně raně gotický hrad byl založen v první třetině 13. století šlechtickým rodem Bavorů. V hradním komplexu se nachází Muzeum středního Pootaví, které kromě stálých expozic nabízí nově výstavu Rožmberkové, řád sv. Jana Jeruzalémského a Strakonicko, dále vyhlídková věž Rumpál, černá kuchyně, Šmidingerova knihovna,

ZUŠ Strakonice a v budově bývalého panského pivovaru nové výstavní sály. V roce 1995 byl prohlášen národní kulturní památkou, a to včetně hradního **kostela sv. Prokopa**.

Ten je hlavní církevní památkou ve městě. Je původně románský, byl stejně jako celý hrad v průběhu staletí několikrát přestavován. Z původně panského kostela rodu Bavorů ze Strakonice se po zřízení johanitské komendy stal kostel klášterní. Ve druhé polovině 18. století potom kostel děkanský. Původně byl kostel zasvěcen sv. Vojtěchu, od 14. století je nazýván kostelem sv. Prokopa.



#### **Vodní mlýn Hoslovicice – národní kulturní památka**

Významnou technickou památkou regionu je nejstarší a jedinečně dochovaný vodní mlýn v Hoslovicích, který pochází zřejmě ze 14. století. Areál tvoří původní mlýnice s obytnou částí, stáj s roubeným chlévem a stodola s přístavkem. Všechny jsou kryté doškami, roubené či zděné ze smíšeného zdiva a jsou dobově vybaveny. Patří k němu také malý rybník s náhonem, sad a louky. V budově mlýna si turisté mohou prohlédnout dochované funkční mlecí zařízení, sýpku, roubenou světnici s pecí a kachlovým sporákem. Součástí areálu je i nová budova s expozicí *Ze života šumavského Podlesí*, která přibližuje život na venkově, zemědělské práce či pěstování různých plodin a chov dobytka. Nechybí ani představení tradičních pokrmů regionu nebo různých zvyklostí, které lidé během roku dodržovali. Mlýn provozuje Muzeum středního Pootaví Strakonice. Mlýn už několikrát posloužil filmařům při natáčení pohádek. V roce 2008 byl prohlášen národní kulturní památkou.



#### **Zámek Střela**

Zhruba 5 km západně od Strakonice se nachází zámek Střela s barokní kaplí a zříceninou starého hradu. Hrad zde ve 13. století vybudovali páni ze Střely. Měli v erbě šíp – střelu, se kterou se setkáme ve znaku mnoha obcí v okolí. Z pozdějších majitelů je třeba zmínit Jaroslava Lva z Rožmitálu, který byl hejtmánem Prácheňského kraje a je pohřben v Blatné. Jeho sestra Johanka se jako manželka Jiříka z Poděbrad stala roku 1458 českou královnou. Zámek je dějištěm básně z Ohlasu písních českých Františka Ladislava Čelakovského „Svatební den“.



#### **Zámek Štěkně**

V severní části Štěkně se nachází kostel sv. Mikuláše. Jeho základ tvoří loď z roku 1670, kterou nechal postavit majitel Štěkně Jan Antonín Losi z Losimthalu. Nedaleko kostela sv. Mikuláše se nachází zámek. Tuto raně barokní stavbu nechali vybudovat na místě staršího sídla majitelé městečka Losiové z Losimthalu. Ve Štěkni byla v roce 1919 jako na prvním šlechtickém majetku v Československu provedena pozemková reforma. O tři roky později zámek získal výměnou za areál na pražské Malé Straně. V zámku se nachází památný pokoj šumavského spisovatele Karla Klostermanna či velký Losiho sál s malovým stropem, kde řádové sestry pořádají koncerty či přednášky. V zámku je možné se také ubytovat. Hosté si mohou zámek projít s průvodcem.

Ve Štěkni často pobýval spisovatel Šumavy Karel Klostermann, který se narodil 15. 2. 1848 v Haagu am Hausruck v Horním Rakousku, zemřel v roce 1923 na zámku ve Štěkni, a je pohřben v Plzni. Okolí Štěkně nabízí Klostermannovu stezku se sedmi zastaveními dlouhou 7,5 km a zámek s anglickým parkem.

### **4.3.4.2 Technické zvláštnosti současnosti**

#### **Strakonické Stonenhenge**

Další zajímavostí Strakonice je replika brány anglické kultovní pravěké svatyně Stonehenge, která se nachází na prostranství u řeky Otavy. Betonové kvádry posloužily při experimentech, které měly za cíl poodhalit tajemství zvedání a přesného usazování obřích kamenných překladů na vrcholu pilířů.



vodáci plující po řece Otavě.

Experimenty se v letech 1991-1992 zabýval strakonický rodák, experimentální archeolog **Ing. Pavel Pavel**. Prostranství se sochami je volně přístupné.

Další z počínů Ing. Pavla je betonová **replika sochy Moai z Velikonočního ostrova**, která stojí na břehu Otavy. Je v soukromém vlastnictví a pro veřejnost je bohužel nepřístupná. Dobře ji však uvidí



turistů.

Tvarem připomíná Golden Gate Bridge v San Franciscu (foto vpravo).

**Moderní lávka přes řeku Otavu**, která spojuje centrum města se strakonickým hradem. Byla postavena v roce 2009 a autorkou návrhu je architektka Iveta Torkoniaková. Lávka je situována 80 metrů nad jezem, je dlouhá 110 metrů a široká 4 metry. **Nové přemostění získalo hned několik cen.** Stalo se například nejlepší novo - stavbou v historickém prostředí a také mostním dílem roku. Tato lávka, která přinesla kritiku ze strany místních obyvatel, se stala předmětem obdivu našich i zahraničních



#### **Unikátní funkcionalistická městská plovárna ve Volyni**

Je plněná vodou z řeky Volyňky. Jedná se o nejstarší přírodní plovárnu v České republice, která byla otevřena v roce 1941. Areál s bazénem o rozměrech 18 x 50 metrů, který lemují vzrostlé stromy a železniční trať, byl v roce 2008 vyhlášen kulturní památkou. Dřevěné kabiny, sprchy i bazén jsou stále původní, nabídka připojení k wi-fi zdarma je záležitostí novodobou. Při hodnocení v roce 2014 se plovárna dostala mezi 40 nejkrásnějších koupališť v Česku.

### **4.3.4.3 Muzea**

**Muzeum středního Pootaví** - ve Strakonících (zřizovatelem muzea je Jihočeský kraj)

V 11 expozicích je zachycena historie regionu od pravěku po současnost. Návštěvníci tu najdou i sály věnované **tradici dudáctví a dudáckých festivalů**. Nechybí ani expozice mapující výrobu speciálních pokrývek hlavy, fezů nebo informace o Jihočeské zbrojovce, která byla ve Strakonících založena v roce 1919. Továrna byla známá výrobou zbraní a později také motocyklů. Unikátní součástí hradu je černá kuchyně s mohutným komínem, chlebovou pecí a sušárnou, objevená při rekonstrukci zadní části hradu v letech 2006 až 2007. Součástí prohlídky muzea je i výstup na hradní věž zvanou **Rumpál s výhledem na Strakonice a kopce na předhůří Šumavy**. K muzeu patří i **Zámecká galerie**, kde se konají krátkodobé výstavy a je zde i stálá nabídka uměleckých předmětů. Výstavy muzeum pořádá také v kapitulní síni hradu. Muzeum středního Pootaví pořádá

na hradě během hlavní turistické sezony kulturní akce. Jednou za dva roky se zde konají středověké slavnosti Rumpálování, které střídá akce Léto pod Rumpálem složená zejména z koncertů a divadelních představení na hradním nádvoří.

Součástí prohlídky expozic muzea je výstup na gotickou věž zvanou Rumpál a po předchozí dohodě je možné absolvovat romantické noční prohlídky s kulturním programem. Za zmínku rozhodně stojí i prohlídka kapitulní síně (bývalé komendy řádu maltézských rytířů) a křížové chodby s raně gotickou cihlovou žebrovou klenbou a cennými nástěnnými malbami ze 14. stol. a stálou výstavou gotických a barokních plastik.

**Městské muzeum ve Volyni** (zřizovatelem je Město Volyně)

Muzeum sídlí ve **středověké tvrzi** a je přístupné celoročně a má dvě stálé rozsáhlé expozice: Volyňsko v pravěku a Historie Volyňské tvrze. Ve třech výstavních prostorech pak pořádá krátkodobé umělecké a historické výstavy.

**Muzeum řeky Otavy a voroplavy** ve Střelských Hošticích (zřizovatelem je Obec Střelské Hoštice)

Muzeum je zaměřeno na řeku Otavu a řemesla na řece. Expozice je věnována řece Otavě a základním údajům, přírodním poměrům, fauně a flóře, rýžování zlata, perlorodce říční a nezapomíná ani na turistický projekt Otavské plavby. Plavení dřeva věrně připomíná devítimetrová maketa celého pramene svázaného z pěti vorových tabulí.

Své místo má v expozici samozřejmě historie místního zámeckého objektu a zmínění jsou také slavní rodáci. Zároveň jsou v galerii představena další zapomenutá řemesla našich prarodičů – kovářství a ševcovství.

**Muzeum selského statku** ve Volenicích (zřizovatelem Obec Volenice)

Muzeum nabízí autentický pohled na životní podmínky venkovských obyvatel v jihozápadních Čechách zhruba před sedmdesáti lety. Je zde k vidění dobově zařízená kuchyně, světnice s prastarým šicím strojem a vybavením. Ve stáji je umístěno nářadí a náčiní, které sedláci v té době běžně používali na polích, při chovu hospodářských zvířat a zpracování produktů. Stodola ukazuje staré hospodářské stroje.

**Muzeum Podlesí** v Česticích (zřizovatelem je Městys Čestice)

Expozice regionálního muzea dokumentuje pracovní i společenský život na Podlesí v minulých stoletích a jeho bohatou historii. V pěti místnostech je umístěno zejména kovářské a zemědělské nářadí, síň myslivosti s preparovanými druhy zvěře a ptactva, dobově upravený zámecký pokoj se stylovým nábytkem a knihovnou, dokumenty z období 1. a 2. světové války a doklady z historie obce.

**Pamětní síň Karla Klostermanna** ve Štěkně (v prostorách kláštera řádu Congregatio Jesu)

Připomíná život a dílo významného spisovatele Šumavy Karla Klostermanna, který konec svého života strávil právě zde.

#### 4.3.4.4 Zajímavé turistické atraktivity

ORP Strakonice může nabídnout síť cyklotras, například páteřní Otavskou cyklistickou cestu, na ní navazující Volyňskou cyklotrasu. Akcí pro cyklisty pořádá na začátku turistické sezony Městské informační centrum Strakonice, každoročně se jí účastní kolem 200 cyklistů. Destinace je oblíbená i mezi pěšími turisty, terén zde není příliš náročný. Každý rok se zde také koná turistický pochod DEP Strakonická 100 a Po stopách Švandy dudáka.

Návštěvníci se na území MAS mohou vydat po stopách:

- **Rýžování zlata** v Pootaví připomínají sejpy. Rýžovnickými osadami byly všechny obce ležící na břehu Otavy. Zachovalé rýžoviště zlata se nachází poblíž obce Hajska a je součástí přírodní památky Tůně u Hajske, která byla zřízena jako chráněný přírodní útvar na ploše 6,83 hektaru. Rýžoviště se zachovalo v podobě tzv. sejpů, to jsou pahorky navršené při rýžování, s maximální výškou 1,5 metru, a desítky zatopených jam o průměru kolem 10 metrů.
- **Lovu perel a lososů** – perly se lovily v Katovicích, až do roku 1908 je zaznamenán lov perel v obci Horní Poříčí (a Dolní Poříčí), které proslulo lovem lososů – ten skončil s vybudováním přehrad a tím znemožnění jejich tahu do Otavy. Informace v muzeu ve Střelských Hošticích.
- **Voroplavy** – na voru se po Otavě plavil z hory Prácheň základní kámen k Národnímu divadlu. Informace o voroplavbě v Muzeu řeky Otavy a voroplavy ve Střelských Hošticích.



- **Husitů** - mezi rybníky Markovcem a Škaredým nedaleko Sudoměře je umístěn monumentální památník Jana Žižky připomínající jeho vítězství v bitvě u Sudoměře v roce 1420. Její rekonstrukce probíhá v Sudoměři každoročně a je zajímavou turistickou atrakcí.
- **Židovských komunit** na Strakonicku – židovské hřbitovy jsou: u Strakonice, u Strunkovic n/Volyňkou, ve Volyni a poslední, menší a o to historicky významnější je u obce Osek. Malý hřbitov uprostřed lesa skrývá i **náhrobek dědečka spisovatele Franze Kafky**.
- **Jihočeských šlechtických a rytířských rodů**  
Strakonice – Bavorové ze Strakonice, Dobřš – Kocové z Dobřše, Kalenice – Kaleničtí z Kalenic, Kraselov – Dlauhowestší z Dlouhé vsi, Kladruby – rytíř Taschek (památky Kladrubský drak), Střela Boubínští ze Střely, Hodějov, Řepice – Hodějovští z Hodějova a na Řepici a řada dalších významných rodů (informace dostupné v tištěných materiálech)
- **Církevních památek**
- **Dudácké tradice** – Mezinárodní dudácký festival, Strakonický dudáček,
- **Významných osobností**  
*P. Josef Šmidinger* – osvícený vlastenec, kněz, byl předlohou k postavě Patera Vrby z Jiráskova románu F. L. Věk, jeho jméno dnes nese městská knihovna ve Strakonících.  
*Karel Klostermann* – spisovatel Šumavy – pamětní síň na zámku Štěkeň, Klostermannova naučná stezka.  
*František Ladislav Čelakovský* – básník, strakonický rodák, ke kraji se vztahuje řada básní ze sbírky Ohlas písní českých, např. Svatební den – Střela, Katovice.  
*Josef Skupa* - strakonický rodák, autor Spejbla a Hurvínka. Každý druhý rok se koná ve Strakonících přehlídka loutkářských souborů **Skupovy Strakonice**  
*Alois Moravec* – malíř Pootaví, tvořil a pobýval v Kubešové mlýně v Horním Poříčí.  
*Jiří Rejžek* - profesor, akademický malíř, bydlel (vila Máňa) a vyučoval ve Strakonících  
*Lucie Resslerová-Rejzková* – akademická malířka, vyučovala v Praze, pobývala často v Droužeticích  
*Karel Kupka* – malíř, žil v obci „malířů“ - ve Sláníku a je autorem mnoha obrazů ze Strakonicka  
*Jan Zdeněk Cvrček* – lékař, mykolog a historik, autor několika knih o historii města  
*Josef Mach* – včelař a řezbář – Machův včelín Krušlov (KP)  
*Josef Režný* – dudák, sběratel, autor knih o historii dudáctví na Strakonicku, zakladatel tradice Mezinárodních dudáckých festivalů ve Strakonících – busta v parčíku u strakonického hradu

Vazby na Strakonicko má i řada významných současných osobností. Působení mnohých z nich výrazně přesáhlo hranice regionu. Například: hudebník, bývalý ředitel České filharmonie Václav Riedelbauch, operetní zpěvák Roman Škoda, houslový virtuos Václav Hudeček, producent, scenárista a režisér Petr Vachler a další.

## 4.3.5 Ubytovací kapacity

### 4.3.5.1 Hotely, penziony a jiné ubytovací kapacity

Na území MAS se nachází 30 hromadných ubytovacích zařízení, převažují penziony. 23 těchto ubytovacích zařízení má celoroční provoz, 6 je pouze letních. Následující dělená tabulka zobrazuje ubytovací zařízení v jednotlivých obcích na území MAS. Z toho 13 ubytovacích kapacit poskytuje i stravování, ostatní pouze ubytování. Třemi hvězdičkami jsou označeny pouze 2 hotely.

Žádné z ubytovacích zařízení hotelového typu nepojme turisty z celého autobusu, to je často důvod, proč autobusové zájezdy Strakonice a jejich okolí nenavštěvují.

Není tu možné rozvíjet konferenční turistiku z důvodu absence konferenčních prostor navázaných na stravování a ubytování. Destinační společnost se proto zaměřuje na individuální turistiku, rodinnou dovolenou, agroturistiku a sportovně zaměřenou turistiku, sportovní soustředění, školní pobyty.

Dostatek míst je pro vodáckou turistiku ve vlastních stanech v kempch, kvalita služeb však dosud není na požadované úrovni, chybí ubytování v chatkách nebo bungalovech pro rodiny s dětmi.

Tabulka č. 78 - dělená: Přehled hromadných ubytovacích kapacit typu hotel, penzion v jednotlivých obcích MAS

**Čestice - 2**

Čestice	Adresa	Kategorie	Sezónnost provozu	Počet pokojů	Počet míst pro stany a karavany
<b>PENZION STACH</b>	Čestice, Čestice 82	Penzion	celoroční provoz	10 a méně	žádné
<b>RESTAURACE LIDOVÝ DŮM</b>	Čestice, Čestice 30	Ostatní zařízení jinde nespecifikovaná	celoroční provoz	10 a méně	žádné

**Horní Poříčí - 2**

Název	Adresa	Kategorie	Sezónnost provozu	Počet pokojů	Počet míst pro stany a karavany
<b>PENZION KUBEŠŮV MLÝN</b>	Horní Poříčí, Horní Poříčí 19	Penzion	celoroční provoz	10 a méně	žádné
<b>VS UNIVERZITY KARLOVY - POŘÍČÍ</b>	Horní Poříčí, Horní Poříčí 59	Chatová osada	letní provoz	51 až 100	žádné

**Hoslovice: 1**

Název	Adresa	Kategorie	Sezónnost provozu	Počet pokojů	Počet míst pro stany a karavany
<b>PENZION U STARÝHO KANCE</b>	Hoslovice, Hoslovice 10	Penzion	celoroční provoz	11 až 50	žádné

**Jinín : 1**

Název	Adresa	Kategorie	Sezónnost provozu	Počet pokojů	Počet míst pro stany a karavany
<b>SPORTOVNÍ MLÁDEŽE CENTRUM</b>	Jinín, Jinín 73	Ostatní zařízení jinde nespecifikovaná	celoroční provoz	10 a méně	žádné

**Katovice 1**

Název	Adresa	Kategorie	Sezónnost provozu	Počet pokojů	Počet míst pro stany a karavany
<b>PENZION U VONDRÁŠKŮ</b>	Katovice, Husovo náměstí 53	Penzion	celoroční provoz	10 a méně	žádné

**Kraselov: 1**

Název	Adresa	Kategorie	Sezónnost provozu	Počet pokojů	Počet míst pro stany a karavany
<b>PENZION U SV. JANA</b>	Kraselov 62	Penzion	celoroční provoz	10 a méně	žádné

**Řepice : 1**

Název	Adresa	Kategorie	Sezónnost provozu	Počet pokojů	Počet míst pro stany a karavany
<b>VLADISLAV ZÍKA - UBYTOVACÍ SLUŽBY</b>	Řepice, Řepice 53	Ostatní zařízení jinde nespecifikovaná	celoroční provoz	10 a méně	žádné

**Strakonice: 13**

Název	Adresa	Kategorie	Sezónnost provozu	Počet pokojů	Počet míst pro stany a karavany
<b>HOTEL BÍLÁ RŮŽE</b>	Strakonice I, Palackého náměstí 80	Hotel ***	celoroční provoz	11 až 50	žádné
<b>HOTEL SPLÁVEK</b>	Strakonice I, Sidliště 1. máje 338	Hotel ***	celoroční provoz	10 a méně	žádné
<b>HOTEL ŠVANDA DUDÁK</b>	Strakonice II, Alf. Štastného 171	Hotel **	celoroční provoz	11 až 50	žádné
<b>HOTEL FONTÁNA</b>	Strakonice I, Lidická 203	Penzion	celoroční provoz	10 a méně	žádné
<b>PENZION V RÁJI</b>	Strakonice I, Zvolenská 989	Penzion	celoroční provoz	10 a méně	žádné
<b>PRIVAT HANKA</b>	Strakonice, Přední Ptákovice, Boubínská 230	Penzion	celoroční provoz	10 a méně	žádné
<b>RESTAURACE A PENZION U VACHTŮ</b>	Strakonice II, Volyňská 143	Penzion	celoroční provoz	10 a méně	žádné
<b>RESTAURACE PALERMO UBYTOVNA</b>	Strakonice I, Na Křemelce 512	Turistická ubytovna	celoroční provoz	10 a méně	žádné
<b>VOJENSKÁ UBYTOVNA</b>	Strakonice I, Palackého	Turistická ubytovna	celoroční provoz	11 až 50	žádné

	náměstí 112				
<b>DOMOV MLÁDEŽE</b>	Strakonice I, Zvolenská 37	Ostatní zařízení jinde nespecifikovaná	celoroční provoz	11 až 50	žádné
<b>DOMOV MLÁDEŽE</b>	Strakonice I, Plánkova 1132	Ostatní zařízení jinde nespecifikovaná	celoroční provoz	51 až 100	žádné
<b>LOVECKÁ VILA BAŽANTNICE</b>	Strakonice II, Bažantnice 141	Ostatní zařízení jinde nespecifikovaná	letní provoz	10 a méně	žádné
<b>PLAVECKÝ STADION</b>	Strakonice I, Na Křemelce 305	Ostatní zařízení jinde nespecifikovaná	letní provoz	10 a méně	žádné

**Střelské Hoštice: 1**

Název	Adresa	Kategorie	Sezónnost provozu	Počet pokojů	Počet míst pro stany a karavany
<b>MOTOREST</b>	Střelské Hoštice, Střelské Hoštice 147	Hotel *	celoroční provoz	10 a méně	žádné

**Štěkeň : 1**

Název	Adresa	Kategorie	Sezónnost provozu	Počet pokojů	Počet míst pro stany a karavany
<b>ČESKÁ PROVINCE CONGREGATIO JESU</b>	Štěkeň, Štěkeň 1	Penzion	letní provoz	11 až 50	žádné

**Volenice: 1**

Název	Adresa	Kategorie	Sezónní provoz	Počet pokojů	Počet míst pro stany a karavany
<b>FARMA CIHELNA</b>	Volenice 93	Kemp	letní provoz	10 a méně	10 a méně

**Volyně: 5**

Název	Adresa	Kategorie	Sezónnost provozu	Počet pokojů	Počet míst pro stany a karavany
<b>HOTEL OSTROVEC</b>	Volyně, Na Ostrovci 696	Penzion	celoroční provoz	10 a méně	žádné
<b>PENSION CONTRY CLUB LEGENDA</b>	Volyně, Bezručovy sady 470	Penzion	celoroční provoz	10 a méně	žádné
<b>PENZION GALERIE</b>	Volyně, Palackého 59	Penzion	celoroční provoz	10 a méně	žádné
<b>UBYTOVACÍ SLUŽBY BUDOVA K1</b>	Volyně, Chomutovská 646	Turistická ubytovna	letní provoz	11 až 50	žádné
<b>DOMOV MLÁDEŽE VOŠ A SPŠ</b>	Volyně, Domova mládeže 597	Ostatní zařízení jinde nespecifikovaná	celoroční provoz	51 až 100	žádné

Zdroj: vlastní průzkum MAS

### 4.3.5.2 Kempy a ubytování v soukromí

Tabulka č. 79: Ubytovací kapacity v kempech

Název zařízení	Obec	kategorie	sezónní provoz	počet pokojů	počet míst - stany a karavany	stravování
Kemp Hoštice	Střelské Hoštice	kemp	letní	10 a méně	51 - 100	celodenní
Kemp Otavský ráj	Katovice	kemp	letní	10 a méně	11 - 50	celodenní
Kemp Otava	Strakonice	kemp	letní	10 a méně	10 a méně	rychlé občerstvení
Autokemp Podskalí	Strakonice	kemp	letní	11 - 50	101 a více	rychlé občerstvení
Tábořiště OTAVA	Štěkeň	kemp	letní	10 a méně	51 - 100	rychlé občerstvení
Vodácký kemp Slaník	Slaník	kemp	letní	0	51 - 100	rychlé občerstvení
Kemp Kolčava	Strašice	kemp	Letní	10 a méně	101 a více	rychlé občerstvení

Zdroj: vlastní průzkum MAS

**Tabulka č. 80: Ubytovací kapacity v soukromí**

Název zařízení	Obec	kategorie	sezónní provoz	počet míst
Alena Hávoová	Sudomeř čp. 40	Ubytování v soukromí	celoroční provoz	dle aktuální nabídky
Apartmány Josef Carda	Volyně, Palackého nám. 108	Ubytování v soukromí	celoroční provoz	dle aktuální nabídky
Apartmány Volyně	Volyně, V Lukách 386	Ubytování v soukromí	celoroční provoz	dle aktuální nabídky
Chalupa Cehnice	Cehnice 33	Ubytování v soukromí	celoroční provoz	dle aktuální nabídky
Chalupa k pronájmu	Přední Zborovice 32	Ubytování v soukromí	celoroční provoz	dle aktuální nabídky
Chata Sněžinka	Přední Zborovice 47	Ubytování v soukromí	celoroční provoz	dle aktuální nabídky
Jan Štěpánek	Strašice 9	Ubytování v soukromí	celoroční provoz	dle aktuální nabídky
Jana Janochová	Katovice, Říční 225	Ubytování v soukromí	celoroční provoz	dle aktuální nabídky
Jana Škotková	Katovice, Na Kolčavě 253	Ubytování v soukromí	celoroční provoz	dle aktuální nabídky
Naděžda Vojtková	Mutěnice 48	Ubytování v soukromí	celoroční provoz	dle aktuální nabídky
U Krkovičky	Čejtice 166	Ubytování v soukromí	celoroční provoz	dle aktuální nabídky
Galerie Leticia	Strakonice, Bezděkovská 112	Ubytování v soukromí	celoroční provoz	dle aktuální nabídky
Marta Cihlářová	Strakonice, Vodárenská 39	Ubytování v soukromí	celoroční provoz	dle aktuální nabídky
Michálková Marie	Strakonice, Nad Školou 328	Ubytování v soukromí	celoroční provoz	dle aktuální nabídky
Penzion M	Strakonice, Nový Dražejov, Nová 268	Ubytování v soukromí	celoroční provoz	dle aktuální nabídky
Václav Janouš	Strakonice, Nový Dražejov, Otavská 327	Ubytování v soukromí	celoroční provoz	dle aktuální nabídky

Zdroj: vlastní průzkum MAS

Podle předběžných údajů Českého statistického úřadu přenocovalo v roce 2013 v ubytovacích zařízeních na území MAS Strakonicko 32 401 návštěvníků, z toho bylo zhruba 1500 cizinců. Průměrný počet přenocování činil asi tři noci, průměrná délka pobytu téměř čtyři a půl dne. Pro srovnání intenzity návštěvnosti území v rámci Jihočeského kraje: do Jihočeského kraje v roce 2013 přijelo cca 1,1 milionů turistů, z toho téměř 350 000 cizinců. V průměru zde strávili téměř tři noci a pobývali zde necelé čtyři dny.

Cílem je prodloužit pobyt turistů na území MAS, ale to naráží na **nedostatek ubytovacích kapacit všeho druhu**. Ubytovací kapacity chybí i pro venkovskou turistiku, o kterou je v poslední době mimořádný zájem. Agroturistické penziony jsou na celém území MAS pouze dva a ubytovacích kapacit v soukromí, které jsou každá tak cca pro 1 – 2 rodiny, je 16. Nedostatek ubytovacích kapacit dost zásadně brzdí rozvoj cestovního ruchu, který by mohl být významným zdrojem příjmů a ekonomického rozvoje území.

Z výše uvedeného a předchozích kapitol je vidět, že potřeba zlepšit a podpořit rekreační kapacitu území a realizační podmínky pro rozvoj cestovního ruchu.

## CELKOVÉ ZHODNOCENÍ

Dovolena na venkově se těší znovu zájmu turistů, protože jihočeský venkov je poměrně bezpečná destinace. Bohužel je na území venkovských obcí málo průběžných příležitostí sportovního a kulturního vyžití. Za tím je třeba dojíždět do měst. Přesto je na území MAS co nabídnout. Centrem pozornosti turistů jsou dvě národní kulturní památky – Strakonický hrad a Středověký mlýn v Hoslovicích s jeho nespočetným množstvím oživlých ukázek z venkovského života. Součástí turistické nabídky jsou regionální produkty a jejich výrobci, tradiční akce lidového charakteru, pořádané v určitých obcích každoročně (Konopická apod.). Nabídnout je možné

klidnou dovolenou v přírodě. Přírodní památky a MZCHÚ jsou v rámci možností udržované, v přírodě se nachází značné množství většinou selsko-barokních kapliček, božích muk a křížků, které obce průběžně opravují. Turistické stezky jsou velmi dobře značené a udržované. Přes velký počet značených km cyklotras není Strakonicko pro cykloturistiku příliš lákavé, protože většina pátečních tras jsou cyklotrasy, které vedou ve své značné délce po velmi frekventovaných silnicích 1. třídy s kamionovou dopravou a proto cykloturistický sport není na území MAS příliš oblíbenou záležitostí. Rekreční cykloturistika na kratší vzdálenosti své příznivce na území MAS najde, cyklostezky vedou krajinou a kolem řek. Jsou převážně přírodního charakteru, potřebné parametry nesplňují, ale turisté je přesto stále více využívají.

Největším problémem v rozvoji cestovního ruchu je nedostatečná ubytovací kapacita a nedostatek stravovacích příležitostí na venkově. U stávajících kapacit je obvykle uváděna nízká kvalita vybavení stravovacích i ubytovacích zařízení. V území MAS není možné ubytovat společně autokarový zájezd, což je často podmínkou účastníků hromadné turistiky. Při konání velkých akcí, jako je Mezinárodní dudácký festival, musíme využívat ubytovacích kapacit měst mimo území MAS. Pro region je to ekonomicky značně nevýhodné.

Region by byl vhodný i k pořádání konferencí, protože může nabídnout řadu doplňkových kulturních zážitků, ale po zrušení provozu v hotelu Bavor ve Strakonících nemá žádné vhodné zázemí pro konferenční turistiku, která zde byla dříve vyhledávaná místními i zahraničními podniky.

## 4.4 SWOT ANALÝZY

SWOT analýzy jednotlivých analyzovaných oblastí:

### 4.4.1 SWOT analýza „Fyzicko-geografické vlastnosti území a životní prostředí“

Silné stránky:	Slabé stránky:
<ul style="list-style-type: none"> <li>▶ Poloha poblíž hranic s Rakouskem a Německem</li> <li>▶ Území není zatíženo těžbou</li> <li>▶ Mírně teplé klima</li> <li>▶ Atraktivnost řeky Otavy</li> <li>▶ Další vodní toky a vodní plochy</li> <li>▶ Nízké zatížení emisemi</li> <li>▶ Zpracovaný generel územního systému ekologické stability (ÚSES) území</li> <li>▶ Přítomnost MZCHÚ i evropsky významných lokalit</li> <li>▶ Vysoké zastoupení významných krajinných prvků                             <ul style="list-style-type: none"> <li>- vodní toky, údolní nivy, vodní plochy, lesní porosty, památné stromy</li> </ul>                             (památné stromy s dochovanou historií)                         </li> <li>▶ Existence přírodních, krajinářsky významných lokalit</li> <li>▶ Historicky zajímavé přírodní památky</li> <li>▶ Množství studánek s léčivou pověstí a tajemnými pověstmi</li> <li>▶ Především relativně harmonická a typově různorodá agrární až lesoagrární krajina, bez výrazných ekologických zátěží, v řadě míst mající charakter typické jihočeské „malebné“ krajiny</li> <li>▶ Příležitosti pro vodní sporty a sportovní rybaření</li> <li>▶ Členitost terénu vyhovuje cykloturistice, trekingu i běžné turistice</li> </ul>	<ul style="list-style-type: none"> <li>▶ Poloha na hranicích krajů Jihočeského a Plzeňského – neschopnost propojení dopravních služeb mezi kraji (omezuje pružnost pohybu pracovní síly – vliv na podnikání)</li> <li>▶ Výskyt záplavových oblastí v intravilánu obcí</li> <li>▶ 67 % území MAS má nízký KES (ovlivnění intenzitou hospodaření)</li> <li>▶ Nedostatečné využívání systému ÚSES krajiny v souvislosti s územně plánovací dokumentací (ÚP) obcí a s realizací komplexních pozemkových úprav (KPÚ) dotčených obcí</li> <li>▶ Nevhodné hospodaření a rozšiřování nepůvodních druhů rostlin a živočichů</li> <li>▶ Zarůstání travních porostů sukcesí dřevin, plevelů a invazních druhů</li> <li>▶ Vysazování cizokrajných dřevin ve volné krajině, mj. z důvodů jejich nekontrolovatelného šíření do okolí</li> <li>▶ Realizace staveb (bydlení, výroba, chaty apod.) v potočních nivách (VKP)</li> <li>▶ Nedostatečná propagace turistických příležitostí</li> <li>▶ Nedostatečně rozšířená ekologická výchova a poradenství,</li> </ul>
Příležitosti:	Ohrožení:
<ul style="list-style-type: none"> <li>▶ Cestovního ruchu jako ekonomický potenciál                             <ul style="list-style-type: none"> <li>- podpora vodácké turistiky a sportovního rybaření</li> <li>- podpora šetrných forem turistiky ve volné krajině</li> <li>- budování naučných stezek</li> <li>- zvyšování rekreační přitažlivosti krajiny</li> </ul> </li> <li>▶ Rozvoj drobné zemědělské samovýroby                             <ul style="list-style-type: none"> <li>- podpora moštáren, stáčíren a malých lihovarů pro využití ovocné produkce krajiny</li> </ul> </li> <li>▶ Podpora ekologického hospodaření</li> <li>▶ Ochrana travních porostů před zarůstáním                             <ul style="list-style-type: none"> <li>- podpora pastevního chovu dobytka</li> <li>- podpora udržování travních porostů kosením</li> </ul> </li> <li>▶ Zalesňování krajiny s využitím původních dřevin, v souladu s lesními hospodářskými plány a osnovami</li> <li>▶ Zvyšování hodnoty krajinného rázu a prostupnosti krajiny                             <ul style="list-style-type: none"> <li>- návrat ovocných stromů do krajiny (sady, meze)</li> <li>- výsadba liniové zeleně v krajině podél silnic, cest, na mezích, břehových porostů, solitérů apod.</li> <li>- vyloučení výstavby oplocení, ohrad, zdí a podobných bariér ve volné krajině snižující její prostupnost</li> <li>- obnova sakrálních památek a technických děl</li> </ul> </li> <li>▶ Ochrana krajinného rázu před činnostmi, snižujícími jeho estetickou a přírodní hodnotu                             <ul style="list-style-type: none"> <li>- podpora čistíren odpadních vod (ČOV) obcí i jednotlivců, včetně využívání kořenových ČOV</li> <li>- podpora alternativních zdrojů energie pouze s ohledem na zachování krajinného rázu území a produkční funkce</li> </ul> </li> </ul>	<ul style="list-style-type: none"> <li>▶ Ohrožení vodních zdrojů v období sucha</li> <li>▶ Pokles zastoupení ekologicky pozitivních krajinných struktur a prvků (lesy, remízky, travní porosty)</li> <li>▶ Stárnutí, nefunkčnost a problematická mezernatá stromořadí ovocných dřevin podél silnic</li> <li>▶ Nedůslednosti v ochraně a tvorbě prvků ÚSES</li> <li>▶ Nedůslednosti v ochraně taxativně vyjmenovaných významných krajinných prvků (vodní toky, rybníky, údolní nivy)</li> <li>▶ Likvidace porostů rozptýlené mimo lesní krajinou zeleně</li> <li>▶ Nedostatek finančních prostředků na péči o krajinu</li> <li>▶ Omezené možnosti finanční podpory pro projekty ŽP</li> <li>▶ Nedostatečná legislativa k zajištění ochrany přírody</li> <li>▶ Nemožnost podpořit malé projekty na ochranu přírody prostřednictvím CLLD z programového rámce ŽP</li> </ul>

<p><i>krajiny</i></p> <ul style="list-style-type: none"> <li>- <i>podpora výstavby kompostáren</i></li> </ul> <p>► Realizace protipovodňových opatření</p> <ul style="list-style-type: none"> <li>- <i>podpora zásahů na zlepšení protierozní funkce krajiny za účelem snížení erozního ohrožení</i></li> <li>- <i>zvýšení zastoupení travních a lesních porostů z důvodů snížení erozního ohrožení,</i></li> <li>- <i>podpora obnovy a zakládání mokřadů vodních ploch</i></li> <li>- <i>revitalizace povodí malých vodních toků a ploch-</i></li> </ul> <p>► Důsledné využívání ÚSES regionu při tvorbě územních plánů a KPÚ dotčených obcí</p>	
---	--

#### 4.4.2 SWOT analýza „Historie a kulturní dědictví“

Silné stránky:	Slabé stránky:
<ul style="list-style-type: none"> <li>► Od pravěku dlouhodobě osídlené území</li> <li>► Dlouhý kulturně-historický vývoj</li> <li>► V historii velmi bohatý region (zlato, perly, lov lososů, dřevo) a kvetoucí obchod (voroplavba, staré obchodní cesty)</li> <li>► Historicky významná hradiště</li> <li>► Hustá síť panských sídel</li> <li>► Selské baroko v lidové architektuře (vliv stavitele J. J. Bursy)</li> <li>► 2 národní kulturní památky</li> <li>► Velké množství památkově chráněných objektů</li> <li>► Nesčetné malých sakrálních staveb a křížků v krajině</li> <li>► Silně zakořeněné tradice                         <ul style="list-style-type: none"> <li>- <i>lidová obřadnost a tradice</i></li> <li>- <i>prácheňské a stašské kroje</i></li> <li>- <i>umělecká zručnost obyvatel</i></li> <li>- <i>staleté receptury na místní speciality</i></li> </ul> </li> <li>► Významné hudební nadání obyvatel – zapojení dětí a mládeže                         <ul style="list-style-type: none"> <li>- <i>ojedinelá a svérázná dudácká tradice</i></li> <li>- <i>pastýřské tradice</i></li> <li>- <i>vážná i moderní hudba</i></li> </ul> </li> <li>► Zachovávání tradic uvedených na seznamu nemotného kulturního dědictví ČR                         <ul style="list-style-type: none"> <li>- <i>myslivecké tradice</i></li> </ul> </li> <li>► Udělování regionální značky výrobcům, službám a zážitkovým aktivitám</li> </ul>	<ul style="list-style-type: none"> <li>► Nedostatečná a neucelená propagace kulturního dědictví</li> <li>► Neutěšený stav interiérů NKP Strakonický hrad – sv. Prokop</li> <li>► Pouze částečná digitalizace sbírek v NKP MSP Strakonice</li> <li>► Rozsáhlé sbírky MSP jen minimálně restaurované</li> <li>► Na celém území se nenachází žádná památka UNESCO</li> <li>► Památky zařazené pouze jako KP nebo místního významu jsou často ve špatném, někde až havarijním stavu</li> <li>► Nedostatek prostředků na zachování hmotného kulturního dědictví</li> <li>► Nedostatečná infrastruktura, vybavení a podpora pro rozvoj hudebního nadání (především dětí a mládeže)</li> <li>► Absence odpovídajícího zázemí pro udržování tradic</li> <li>► Nedostatečná podpora tradic z veřejných prostředků</li> </ul>
Příležitosti:	Ohrožení:
<ul style="list-style-type: none"> <li>► Finanční podpora z ESI fondů</li> <li>► Příznivější postoj státu ke hmotnému kulturnímu dědictví, existujícímu mimo NKP a UNESCO</li> <li>► Propagace Muzea středního Pootaví umožněním restaurování a digitalizace sbírek</li> <li>► Zapojení regionálního bohatství do nabídek v cestovním ruchu</li> <li>► Podpora zachování dovedností a tradic umožněním mezigenerační komunikace</li> <li>► Pomoc s hledáním odbytu místní tradiční produkce</li> </ul>	<ul style="list-style-type: none"> <li>► Nedostatek národních dotací na zachování hmotného kulturního dědictví</li> <li>► Požadavky památkového úřadu na opravy zapsaných památek bez možnosti jakékoliv finanční podpory</li> <li>► Ponechání udržování hmotného kulturního dědictví pouze na majitelích (obce, církve, majitelé chráněných nemovitostí)</li> <li>► Absence alespoň minimální finanční podpory zachování nemotného dědictví regionu</li> <li>► Spoléhání v udržování nemotného kulturního dědictví v obcích na občanskou společnost</li> <li>► Nadměrné legislativní a finanční zatížení lidových tvůrců hodnot a nedocení jejich významu</li> <li>► Únava udržovatelů tradic z boje o přežití</li> </ul>

#### 4.4.3 SWOT analýza „Obyvatelstvo“

Silné stránky:	Slabé stránky:
<ul style="list-style-type: none"> <li>▶ Poměrně stabilní osídlení regionu obyvateli s místními kořeny</li> <li>▶ Existující a rozšiřující se bytový fond</li> <li>▶ Uspokojivá základní a střední vzdělanost</li> <li>▶ Vysokoškolská vzdělanost na úrovni průměru v krajích</li> <li>▶ Větší výrobní podniky v centru území MAS (Strakonice)</li> <li>▶ Existující zájem podniků o pracovníky</li> </ul>	<ul style="list-style-type: none"> <li>▶ Stárnutí obyvatel</li> <li>▶ Snižující se počet obyvatel v produktivním věku</li> <li>▶ Chybějící sociální a startovací byty</li> <li>▶ Přesun mladších obyvatel z venkova do měst</li> <li>▶ Chybějící vzdělanost v technických oborech</li> <li>▶ Vyšší nezaměstnanost obyvatel 55 +</li> <li>▶ Nedostatečná vzdělanost obyvatel</li> <li>▶ Nedostatek příležitostí k celoživotnímu vzdělávání a rozvoj dovedností</li> <li>▶ Nedostatečná vzdělanost a kompetence k výkonu povolání, ohrožující obyvatele ztrátou zaměstnání a pocitem vyloučení</li> <li>▶ Nedostatečné využívání dělených pracovních míst</li> <li>▶ Nízká zaměstnanost seniorů</li> <li>▶ Absence sociálních podniků</li> </ul>
Příležitosti:	Ohrožení:
<ul style="list-style-type: none"> <li>▶ Rozšíření bytového fondu o sociální byty</li> <li>▶ Zajištění startovacích bytů pro mladé</li> <li>▶ Podporu vzdělávání přímo na venkově</li> <li>▶ Podpora zvyšování fyzické a ekonomické soběstačnosti seniorů</li> <li>▶ Podpora zaměstnanosti obyvatel vzděláváním a začleňováním</li> </ul>	<ul style="list-style-type: none"> <li>▶ Nečinnost státu v oblasti podpory celoživotního vzdělávání na venkově</li> <li>▶ Zvyšování nezaměstnatelnosti obyvatel legislativa ohrožující prosperitu malého a středního podnikání</li> <li>▶ Ignorování zásad OSN pro seniory</li> </ul>

#### 4.4.4 SWOT analýza „Zdravotní a sociální služby“

Silné stránky:	Slabé stránky:
<ul style="list-style-type: none"> <li>▶ <b>existence</b> nemocnice ve Strakonících</li> <li>▶ <b>existence</b> záchranné služby ve Strakonících</li> <li>▶ existence ordinací praktických lékařů pro dospělé</li> <li>▶ existence ordinací praktických lékařů pro děti a mládež</li> <li>▶ existence poskytovatelů sociálních služeb</li> <li>▶ různé formy sociálních služeb (terénní, pobytové, ambulantní)</li> <li>▶ vypracovaný komunitní plán sociálních služeb ORP</li> <li>▶ existence jednoho nízkoprahového zařízení pro děti a mládež CROSS</li> <li>▶ existence Katalogu poskytovatelů sociálních služeb</li> </ul>	<ul style="list-style-type: none"> <li>▶ snížení počtu oborů zdravotní péče v nemocnici z důvodu optimalizace služeb;</li> <li>▶ služby praktických lékařů pro děti jsou v místě dostupné pouze ve městech (Strakonice, Volyně) a v městysi Katovice;</li> <li>▶ služby praktických lékařů pro dospělé jsou v místě dostupné jen v 9 obcích (detašovaná pracoviště) a 2 městech z celkových 57 obcí území MAS; a to pouze v určitých dnech a hodinách;</li> <li>▶ v malých obcích není dostupná v místě žádná lékařská péče pro děti ani dospělé;</li> <li>▶ lékaři specialisté jsou pouze v centru - špatná dopravní dostupnost pro obyvatele z venkova;</li> <li>▶ nedostatečný počet stomatologů;</li> <li>▶ chybí specializované zákroky stomatologická péče;</li> <li>▶ koncentrace zařízení sociálních služeb pouze v centru (ve Strakonících);</li> <li>▶ v rámci území MAS zcela chybějí některé sociální služby pro hendikepované, sociálně vyloučené nebo sociálním vyloučením ohrožené (např. chráněná bydlení, odlehčovací</li> </ul>



	služby, centra denních služeb); ► nízká kapacita některých sociálních zařízení; ► nedostatečné vybavení a personální zajištění sociálních zařízení a služeb ► chybějící některé druhy sociálních služeb ► chybí dětský psychiatr; ► chybí jesle a zařízení pro děti do 3 let ► nedostatek organizací zaměřených na prevenci kriminality
<b>Příležitosti:</b>	<b>Ohrožení:</b>
► vhodné využívání finančních prostředků ze zdrojů EU ► spolupráce poskytovatelů sociálních služeb ► využívání dobrovolnické práce ► využívání sponzorských prostředků na provoz, nákup vybavení do sociálních a zdravotnických zařízení ► větší finanční podpora sociálních a zdravotnických zařízení ze strany obcí ► tlak na rozumné legislativní změny	► nedostatek finančních prostředků - hrozba zániku některých zařízení sociálních služeb a zdravotnických zařízení ► pokračující optimalizace zdravotnických služeb v nemocnicích – zvyšování nedostupnosti služeb v území ► stárnutí populace zvyšující nároky na zdravotní a sociální péči ► odchod kvalifikovaných pracovníků ze zdravotnických a sociálních zařízení pro nedostatečné ohodnocení ► nedokonalá legislativa a další nepříznivé legislativní změny

#### 4.4.5 SWOT analýza „Školství a vzdělávání“

<b>Silné stránky:</b>	<b>Slabé stránky:</b>
► Dobré rozmístění škol na území MAS Strakonice ► Dostatečná kapacita základních škol ► Část zrekonstruovaných budov MŠ a ZŠ ► Moderní vyučovací pomůcky v některých školách ► Nižší počet dětí ve venkovských třídách – výhodou je individuální přístup ► Existující dopravní dostupnost škol ve Strakonících v dopoledních hodinách ► Speciální školy a školky ve Strakonících a ve Volyni ► Minimální počet nekvalifikovaných pedagogů	► Konkurence mezi školami (zejména Strakonice x ostatní) ► Nedostatek technického vzdělávání v ZŠ ► Absence zařízení do tří let věku ► Špatný technický stav budov ZŠ a MŠ zvyšující provozní náklady zřizovatelů ► Horší materiální vybavení některých školských zařízení ► Horší dostupnost škol v menších obcích ► Financování menších škol - značné náklady pro zřizovatele ► Malá podpora alternativního MŠ školství ► Přehlednost mateřských škol zejména ve Strakonících ► Málo mateřských center na území MAS (2) ► Velká vzdálenost a dopravní nedostatečnost k mimoškolnímu vzdělávání pro venkovské děti ► Nedostatek školních klubů a družin ► Nedostatek příležitostí k celoživotnímu vzdělávání dospělých, především na venkově ► Nedostatek příležitostí pro vzdělávání seniorů
<b>Příležitosti:</b>	<b>Ohrožení:</b>

<ul style="list-style-type: none"> <li>▶ Získání finančních prostředků z evropských fondů</li> <li>▶ Nabízení zájmových činností a mimoškolních aktivit</li> <li>▶ Zlepšení komunikace rodiče x škola</li> <li>▶ Zavádění moderních forem výuky do škol</li> <li>▶ Individuální přístup k žákům v menších školách</li> <li>▶ Pravidelné a dostupné vzdělávání pedagogů</li> <li>▶ U venkovských škol a školek posílení souměřitelnosti žáků s obcí</li> </ul>	<ul style="list-style-type: none"> <li>▶ Nedostatek žáků ve venkovských školách</li> <li>▶ Nedostatek financí na provoz zejména menších škol</li> <li>▶ Nedostatek financí na investice do škol</li> <li>▶ Věkové složení pedagogů - stárnutí</li> <li>▶ Anonymita ve větších školách - hrozba šikany, atp.</li> <li>▶ Zhoršování dopravní obslužnosti</li> <li>▶ Byrokracie při administraci projektů s dotační podporou - odradí mnohé potenciale uchazeče o dotaci</li> </ul>
---	--

#### 4.4.6 SWOT analýza „Společenský život, kultura a sport“

<b>Silné stránky:</b>	<b>Slabé stránky:</b>
<ul style="list-style-type: none"> <li>▶ Velmi početné zapojení místních obyvatel do spolkové činnosti – příležitost k začleňování</li> <li>▶ Velké množství zájmových spolků různého charakteru včetně společensky prospěšných</li> <li>▶ Udržování typických činností a tradic</li> <li>▶ Udržování charakteristické místní kultury</li> <li>▶ Schopnost zajištění kulturních programů v obcích</li> <li>▶ Provozování sportovních aktivit závodních i rekreačních</li> <li>▶ Pořádání sportovních akcí a závodů</li> <li>▶ Dostatečný počet knihoven a jejich činnost na velmi dobré úrovni, dobrá spolupráce</li> </ul>	<ul style="list-style-type: none"> <li>▶ Malá finanční podpora jakékoliv zájmové činnosti</li> <li>▶ Nedostatečná kulturní infrastruktura</li> <li>▶ Absence stálých prostor pro setkávání obyvatel v rámci zájmových činností (klubovny, místa pro tvořivé dílny, komunitní centra, mateřská centra a další místa k setkávání obyvatel)</li> <li>▶ Nekvalitní a prostorově nedostatečná infrastruktura pro místní knihovny v obcích a jejich nedostatečná vybavenost</li> <li>▶ Nedostatečná sportovní infrastruktura a vybavenost v obcích</li> <li>▶ Nedostatečná spolupráce spolků v rámci celého území</li> </ul>
<b>Příležitosti:</b>	<b>Ohrožení:</b>
<ul style="list-style-type: none"> <li>▶ Možnost využití typické místní kultury a tradic pro rozvoj cestovního ruchu</li> <li>▶ Existence dlouhodobě nevyužívaných prostor v obcích</li> <li>▶ Podpora zřizování komunitních center z ESIF</li> <li>▶ Možnost podpory činnosti komunitních center</li> <li>▶ Podpora sportu v grantových programech kraje</li> </ul>	<ul style="list-style-type: none"> <li>▶ Omezující podmínky pro čerpání dotací z ESIF</li> <li>▶ Legislativní překážky a byrokratická náročnost udržení činnosti spolků</li> <li>▶ Neochota žadatelů k podávání žádostí kvůli složitému administrování projektů</li> </ul>

#### 4.4.7 SWOT analýza „Vybavenost regionu a životní podmínky“

<b>Silné stránky:</b>	<b>Slabé stránky:</b>
<ul style="list-style-type: none"> <li>▶ Dostatečné zásobování pitnou vodou</li> <li>▶ Kvalitní kanalizační síť a nově rekonstruovaná ČOV pro město Strakonice</li> <li>▶ Rozvod elektřiny ve všech obcích včetně jejich sídel</li> <li>▶ Existence zdrojů solární energie</li> <li>▶ Plynofikace 25 obcí (téměř polovina ze všech)</li> <li>▶ Dostupnost všech obecních úřadů</li> <li>▶ Dostupný Czech POINT ve všech obcích</li> <li>▶ Velmi dobrý systém pro nakládání s odpady</li> <li>▶ Dostupné sběrné dvory a sběrná místa</li> </ul>	<ul style="list-style-type: none"> <li>▶ Nekvalitní opotřebené potrubí rozvodů snižující kvalitu vody</li> <li>▶ Chybějící ČOV v obcích</li> <li>▶ Převládající zdroje vytápění na pevná paliva</li> <li>▶ Vysoká energetická náročnost veřejných budov – drahý provoz</li> <li>▶ Nedostatečné využívání OZE</li> <li>▶ Chybějící nebo nekvalitní veřejné osvětlení - nebezpečné pro pohyb obyvatel</li> <li>▶ Místní komunikace v obcích ve špatném stavu</li> <li>▶ Chybějící nebo nekvalitní přístupové cesty v obcích</li> </ul>

<ul style="list-style-type: none"> <li>▶ Nádobý na třídění odpadů ve všech obcích</li> <li>▶ Pravidelné sběry objemných odpadů</li> <li>▶ Zajištění svozu osvědčenými firmami</li> </ul>	<ul style="list-style-type: none"> <li>▶ Chybějící chodníky kolem silnic</li> <li>▶ Drahé pořízení liniové infrastruktury z důvodu roztržitosti osídlení</li> <li>▶ Pomalý přenos informací v obcích, nedostatečná otevřenost a spolupráce samosprávy s občany</li> <li>▶ Nedostatečná účinnost veřejného hlášení přináší nebezpečné situace v době nouzového stavu</li> <li>▶ Problémy s internetovým připojením v malých obcích</li> <li>▶ Nádobý na třídění odpadu chybí v místních částech obcí (velká vzdálenost do centrální obce)</li> <li>▶ Nedostatečná obchodní síť na venkově</li> <li>▶ V obcích chybí veřejné shromažďovací prostory</li> <li>▶ Absence stravovacích služeb v obcích</li> <li>▶ Velmi omezený počet pošt v obcích - pro venkov nedostačující poštovní služby</li> <li>▶ Koncentrace bankovních služeb pouze ve městech</li> <li>▶ Neexistující bankomaty na venkově</li> </ul>
<b>Příležitosti:</b>	<b>Ohrožení:</b>
<ul style="list-style-type: none"> <li>▶ Změna přístupu k venkovu a jeho rozvoji ze strany státu</li> <li>▶ Národní dotační programy nahrazující ztrátu možnosti pro malé obce čerpat pro rozvoj venkova prostředky z ESIF</li> <li>▶ Umožnění podpory pro realizaci bezpečnostních opatření v obcích z fondů EU</li> </ul>	<ul style="list-style-type: none"> <li>▶ Omezování pravomocí samosprávných obcí a pokračující návrat k centralizaci služeb do měst – vzdalování se služeb obyvatelstvu v kombinaci s dopravní nedostupností</li> <li>▶ Postupný návrat k centralizaci služeb úřadů                         <ul style="list-style-type: none"> <li>➢ omezení pravomocí stavebních komisí obcí</li> <li>➢ přesun administrativy související s rozvojem venkova do krajského města</li> </ul> </li> <li>▶ Nedostatek vlastních finančních prostředků obcí na opravu místních komunikací</li> <li>▶ Soustředění dotací z ESIF pouze na silnice spravované ŘSD, případně kraji</li> <li>▶ Nedostatek finančních prostředků obcí na rozvoje sítí a rozvoj služeb pro obyvatelstvo</li> <li>▶ Legislativní změny, přinášející další zatěžování obcí, které povedou k neschopnosti obcí ze svého rozpočtu zlepšovat životní podmínky místních obyvatel.</li> </ul>

#### 4.4.8 SWOT analýza „Doprava“

Silné stránky	Slabé stránky
<ul style="list-style-type: none"> <li>▶ Výhodná geografická poloha – blízkost hranice se SRN a Rakouskem - křižovatka cest</li> <li>▶ Dostupnost komunikace I/4 (Praha – hranice SRN)</li> <li>▶ Strategická poloha regionu z pohledu tranzitní dopravy na severojižní a na západovýchodní evropské ose</li> <li>▶ Hustá síť pozemních komunikací, tvořící základní předpoklad pro dobrou obslužnost a dostupnost</li> <li>▶ Dostačující síť železničních tratí</li> <li>▶ Zajištění základní dopravní obslužnosti území</li> <li>▶ Vhodné geografické podmínky pro alternativní dopravní obslužnost</li> </ul>	<ul style="list-style-type: none"> <li>▶ Neexistující kapacitní dopravní propojení s ostatními regiony i okolními zeměmi rychlostní komunikací R4</li> <li>▶ Špatný stavební a dopravně technický stav regionální a místní silniční sítě v důsledku nedostatku finančních prostředků na její údržbu a opravy</li> <li>▶ Rostoucí dopravní zatížení silnic a jejich přetížení kamionovou dopravou navzdory jejich stavu</li> <li>▶ Chybějící obchvaty sídel</li> <li>▶ Nevyhovující technický stav některých regionálních železničních tratí a převažující podíl jednokolejných železničních tratí s omezenou kapacitou</li> <li>▶ Nevyhovující železniční dopravní obslužnost v rámci území MAS</li> <li>▶ Nedostatečná frekvence dopravní obslužnosti veřejnou autobusovou dopravou</li> <li>▶ Absence dopravní obslužnosti o víkendech a svátcích</li> <li>▶ Obcemi a městy prochází velmi frekventované silnice 1., 2. a 3. třídy a místní komunikace s nedostatečným</li> </ul>

	<ul style="list-style-type: none"> <li>zajištěním bezpečnosti obyvatel – chybí chodníky, přechody, bezpečnostní prvky, osvětlení</li> <li>▶ Chybějící lávky pro pěší a cyklo dopravu přes vodní toky</li> <li>▶ Nepříznivé podmínky pro rozvoj veřejné dopravy – nedostatek malokapacitních dopravních prostředků s levnějším a ekologičtějším provozem</li> <li>▶ Nízká vybavenost dopravní infrastruktury, chybí přístupní terminály, bezbariérové zastávky s bezpečnostními prvky</li> <li>▶ Nedostatečná infrastruktura a zázemí letiště</li> <li>▶ Cyklotrasy vedoucí částečně po silnicích 1. a 2. třídy nebezpečnost provozu</li> </ul>
<b>Příležitosti</b>	<b>Ohrožení</b>
<ul style="list-style-type: none"> <li>▶ Dokončení rychlostní komunikace R4 od hranic kraje ke křížení se silnicí I/20 a modernizace silnice I/4 až na státní hranici s Německem</li> <li>▶ Dokončení obchvatů obcí</li> <li>▶ Rozvoj technologií a služeb</li> <li>▶ Zvyšování bezpečnosti dopravy</li> <li>▶ Zvyšování kvality a bezpečnosti místních komunikací</li> <li>▶ Rozvoj integrovaného dopravního systému</li> <li>▶ Rozvoj a využití regionálního letiště</li> <li>▶ Zvýšení podílu železniční nákladní dopravy</li> </ul>	<ul style="list-style-type: none"> <li>▶ Odklad dokončení komunikace R4 a modernizace I/4 ve směru Praha – Strakonice – Strážný</li> <li>▶ Nerealizované dlouho připravované projekty – obchvaty obcí</li> <li>▶ Prosazování jiných forem dopravy (zejména automobilové)</li> <li>▶ Snižování využití stávajících železnic ve prospěch automobilové a kamionové dopravy</li> <li>▶ Další růst dopravního zatížení pozemních komunikací a pokračující zhoršování jejich technického stavu</li> <li>▶ Nedostatek finančních prostředků na řešení problémů v dopravě</li> <li>▶ Negativní vliv emise, hluku a vibrací z automobilové dopravy na zdraví lidí a životní prostředí</li> <li>▶ Zhoršování technického stavu silnic a regionálních železničních tratí</li> <li>▶ Neochota příslušných institucí zabývat se dopravními problémy na venkově</li> </ul>

#### 4.4.9 SWOT analýza „Zemědělské a nezemědělské podnikání“

<b>Silné stránky:</b>	<b>Slabé stránky:</b>
<ul style="list-style-type: none"> <li>▶ Existence větších výrobních podniků v centru území MAS</li> <li>▶ Zemědělské podniky v obcích</li> <li>▶ Rodinné farmy v obcích</li> <li>▶ Zájem o diverzifikaci zemědělských činností</li> <li>▶ Zájem o zahájení nezemědělského podnikání</li> <li>▶ Zájem o pěstování a zpracovávání ovoce</li> <li>▶ Rozvíjející se pastevní chov dobytka</li> <li>▶ Velká rozloha zemědělského půdního fondu</li> <li>▶ Výhodná poloha území MAS blízko hlavních dopravních tahů (silnice 1. a 2. třídy) a státní hranice</li> <li>▶ Existující zájem podniků o kvalifikované pracovníky převážně technického charakteru</li> </ul>	<ul style="list-style-type: none"> <li>▶ Nedostatek drobné řemeslné výroby a služeb</li> <li>▶ Nevhodně navržené nové podnikatelské zóny v některých lokalitách</li> <li>▶ Nadměrné pěstování technických plodin</li> <li>▶ Nízký počet zpracovatelů zemědělské produkce</li> <li>▶ Málo zemědělských produktů na místním trhu</li> <li>▶ Obava z malého odbytu místní produkce</li> <li>▶ Nedostatečný marketing</li> <li>▶ Nedostatek podnikatelských aktivit na venkově</li> <li>▶ Nedostatek technických pracovníků pro místní podniky (viz kapitola „Lidské zdroje a zaměstnanost“)</li> <li>▶ Nekvalitní místní komunikace a komunikace 3. třídy ohrožují obchodní dostupnost firem na venkově</li> <li>▶ Odchod mladých vzdělaných lidí z venkova</li> <li>▶ Chybějící podnikatelské inkubátory</li> </ul>
<b>Příležitosti:</b>	<b>Ohrožení:</b>
<ul style="list-style-type: none"> <li>▶ Vznik nových podnikatelských subjektů</li> <li>▶ Rozvoj stávajících podniků</li> <li>▶ Vznik a rozvoj sociálních podniků</li> </ul>	<ul style="list-style-type: none"> <li>▶ Nedostatečný odbyt produkce</li> <li>▶ Nedostatek finančních prostředků na investice</li> <li>▶ Nevýhodné podmínky pro čerpání dotací na projekty</li> </ul>

<ul style="list-style-type: none"> <li>▶ Podpora diverzifikace</li> <li>▶ Podpora začínajících podnikatelů</li> <li>▶ Podpora investic</li> <li>▶ Možnost využití brownfields</li> <li>▶ Zjednodušení podmínek pro čerpání ESIF</li> <li>▶ Snižování byrokratické zátěže v podnikání</li> <li>▶ Podpora přenosu zkušeností a dovedností</li> <li>▶ Změny ve školství ve prospěch technických oborů</li> <li>▶ Rozvoj agroturistiky a venkovské turistiky</li> </ul>	<ul style="list-style-type: none"> <li>venkovských podnikatelů v ESI fondech</li> <li>▶ Státní podpora upadajících špatně hospodařících soukromých velkopodniků na úkor malých a středních podniků a mikropodniků</li> <li>▶ Nadměrný dovoz levného, ač méně kvalitního čínského zboží – uměle vyvolávaná cenová konkurence, znevýhodňující kvalitní místní výrobu</li> <li>▶ Legislativa komplikující drobné podnikání</li> <li>▶ Nevhodná měnová politika a kurzové ztráty</li> <li>▶ Stále se měnící legislativa</li> <li>▶ Dynamický rozvoj průmyslu v Písku</li> </ul>
---	---

#### 4.4.10 SWOT analýza „Cestovní ruch“

<b>Silné stránky:</b>	<b>Slabé stránky:</b>
<ul style="list-style-type: none"> <li>▶ Geografická poloha regionu v jižních Čechách v blízkosti hranic s Rakouskem a Německem</li> <li>▶ Zajímavý reliéf území (rovinatý x kopcovitý)</li> <li>▶ Bezpečná destinace</li> <li>▶ Poloha na území bývalého největšího historického kraje Prácheňska</li> <li>▶ Kulturně-historický a přírodní potenciál (nezaměnitelné genius loci oblasti Prácheňska, venkovská architektura, selské baroko, nedotčená krajina)</li> <li>▶ Tematicky bohatá nabídka cestovního ruchu</li> <li>▶ Poměrně vysoká spokojenost s pobytem</li> <li>▶ Rostoucí zájem nových zdrojových trhů o destinaci</li> <li>▶ Stoupající zájem o klidnou rodinnou dovolenou na venkově</li> <li>▶ Staletá tradice místního kulinářství a pivovarnictví</li> <li>▶ Existence regionálního značení místních produktů</li> <li>▶ Dobře značená síť turistických tras a stezek</li> <li>▶ Rostoucí počet km cyklotras</li> <li>▶ Konání tradičních kulturně-společenských a sportovních akcí regionálního, národního (výběrově i mezinárodního) významu</li> <li>▶ Živá tradice a folklór</li> <li>▶ Řeka Otava jako místo pro vodácké sporty, ale i pro rodiny s dětmi</li> <li>▶ Síť kempů podél Otavy</li> <li>▶ Budování hippostezek</li> <li>▶ Spolupráce s profesními organizacemi (NJC, JCR, svazky obcí, KČT ...)</li> </ul>	<ul style="list-style-type: none"> <li>▶ Sezónnost nabídky cestovního ruchu</li> <li>▶ Nevhodné přírodní podmínky pro zimní sporty</li> <li>▶ Malá nabídka národních kulturních památek</li> <li>▶ Neutěšený stav místních kulturních památek</li> <li>▶ Krátká délka pobytu domácích i zahraničních turistů</li> <li>▶ Nižší kvalita poskytovaných služeb v cestovním ruchu</li> <li>▶ Nedostatek kvalitních cyklostezek, nevhodné vedení cyklotras po frekventovaných silnicích 1. a 2. třídy</li> <li>▶ Propad v kvalitě nabídky oproti okolním destinacím</li> <li>▶ Výraznější kolísání návštěvnosti ovlivňované aktuálními trendy</li> <li>▶ Nedostatek kvalitních ubytovacích a stravovacích kapacit</li> <li>▶ Absence ubytování pro autokarové zájezdy</li> <li>▶ Absence podmínek pro kongresovou turistiku</li> <li>▶ Nedostatečný finanční potenciál pro podporu CR na venkově</li> <li>▶ Malý počet přístupných rodinných farem (exkurze)</li> <li>▶ Nekoncepční rozvoj cestovního ruchu</li> <li>▶ Chybí aktivity pro nepřízeň počasí (tvořivé dílny, zážitkové programy)</li> <li>▶ Malé zapojení soukromého sektoru</li> <li>▶ Chybí propojení webových portálů</li> <li>▶ Nedostatečná propagace a marketing</li> <li>▶ Nedostatečná síť informačních center</li> </ul>
<b>Příležitosti:</b>	<b>Ohrožení:</b>

<ul style="list-style-type: none"> <li>▶ Zhoršení zahraničně-politické situace – větší zájem o domácí turistiku</li> <li>▶ Podpora destinačních managementů v regionech</li> <li>▶ Spolupráce s destinačním managementem Prácheňsko a Pošumaví</li> <li>▶ Získávání zdrojů pro CR v rámci zlepšení výběru rekreačních poplatků</li> <li>▶ Využití brownfields k rekonstrukci pro rekreační účely</li> <li>▶ Tvorba a nabídka nových inovativních produktů cestovního ruchu</li> <li>▶ Rozšíření nabídky pro cílové skupiny: rodiče s dětmi, senioři a hendikepovaní (venkovská turistika s důrazem na agroturistiku)</li> <li>▶ Zachycení aktuálních trendů v cestovním ruchu</li> <li>▶ Zkvalitňování služeb v CR a spolupráce jednotlivých subjektů</li> <li>▶ Podpora informovanosti místních obyvatel o pracovních příležitostech v rámci cestovního ruchu</li> <li>▶ Rozvoj IT technologií ve všech oblastech cestovního ruchu</li> <li>▶ Další rozšiřování sítí cyklotras a především cyklostezek</li> </ul>	<ul style="list-style-type: none"> <li>▶ Další pokles státních finančních prostředků pro zkvalitňování a rozšiřování služeb v CR na venkově</li> <li>▶ Absence finančních prostředků na podporu CR z ESIF pro venkovské oblasti</li> <li>▶ Silná a aktivní konkurence v sousedních zemích</li> <li>▶ Stagnace návštěvnosti německých turistů</li> <li>▶ Chybějící zákon o podpoře cestovního ruchu zahrnující i venkovské regiony</li> <li>▶ Legislativa omezující rozvoj drobného podnikání</li> <li>▶ Rozšíření nebezpečné zóny pobytu i na území ČR</li> <li>▶ Zhoršení ekonomických podmínek potenciálních návštěvníků</li> </ul>
--	---

\*Při zpracování SWOT analýz byly využity kromě analytických podkladů uvedených v jednotlivých kapitolách ještě následující podklady: „Zpráva o aktuálním stavu životního prostředí na území MAS“ zpracovaná na požádání MAS odborníkem na ŽP, informace z jednání pracovních skupin (k dispozici na webu MAS [http://www.strakonicko.net/mas/clld\\_leader.asp](http://www.strakonicko.net/mas/clld_leader.asp)), informace z odboru regionálního rozvoje MěÚ Strakonice, informace členů MAS podané pracovnímu týmu, informace získané komunikací se starosty obcí a s místními komunitami i vlastním průzkumem zjištěné skutečnosti, vlastní zkušenosti členů pracovního týmu).

#### 4.4.11 Souhrnná SWOT analýza

##### Silné stránky:

- 4.4.1 Zachovalé ŽP bez ekologických zátěží s množstvím přírodních památek vhodných pro venkovskou turistiku
- 4.4.1 Agrární až lesoagrární krajina a mírně teplé klima vhodné pro zemědělské podnikání
- 4.4.1 Poloha regionu u hranic se SRN a Rakouskem
- 4.4.2 Dlouhý kulturně historický vývoj a historicky bohatý region s udržovanými tradicemi, venkovská architektura
- 4.4.2 Existence regionální značky
- 4.4.3 Poměrně stabilní osídlení regionu obyvateli s místními kořeny
- 4.4.3 Uspokojivá základní a středoškolská vzdělanost obyvatel
- 4.4.4 Existence zdravotnických a sociálních služeb ve Strakonících
- 4.4.4 Vypracovaný KPSSS a Katalogu poskytovatelů SS
- 4.4.5 Dostatečná kapacita a dobré rozmístění škol v regionu MAS
- 4.4.5 Existence speciálních škol v regionu MAS
- 4.4.5 Individuální přístup k žákům ve třídách venkovských škol z důvodu nižšího počtu žáků ve třídách
- 4.4.6 Početné zapojení obyvatel do zájmových spolků kulturních i sportovních
- 4.4.6 Udržování typických zvyků, tradic a výroby regionálních výrobků
- 4.4.6 Schopnost obcí a neziskových organizací uspořádat společenskou nebo sportovní akci
- 4.4.6 Množství a činnost knihoven v obcích a jejich spolupráce
- 4.4.7 Dostatečné zásobování pitou vodou, energií,

- 4.4.7 Dostupnost obecních úřadů, dostupný Czech Point
- 4.4.7 Fungující systém nakládání s odpady
- 4.4.8 Dostatečně hustá silniční a železniční síť
- 4.4.8 Vhodné podmínky pro alternativní způsoby dopravy
- 4.4.9 Existence velkých zemědělských podniků i rodinných farem
- 4.4.9 Existence výrobních podniků
- 4.4.9 Zájem o zemědělskou i nezemědělskou činnost
- 4.4.10 Pestrý a měnící se reliéf území
- 4.4.10 Bezpečná destinace
- 4.4.10 Turistické využití řeky Otavy, vodácký sport, kempy
- 4.4.10 Dobře proznačená síť turistických tras a stezek, rostoucí počet cyklotras
- 4.4.10 Tradice místního kulinářství a pivovarnictví
- 4.4.10 Množství přírodních, kulturních a technických památek a historických objektů, genius loci místa

**Slabé stránky:**

- 4.4.1 Nedostatečná propagace turistických příležitostí
- 4.4.1 Povodňové území v části regionu MAS
- 4.4.1 Nevhodné způsoby hospodaření s důsledky na životní prostředí
- 4.4.2 Nedostatečná finanční podpora tradic a rozvoje nadání
- 4.4.2 Závady ve stavu NKP Strakonický hrad – sv. Prokop
- 4.4.2 Nedostatek prostředků na podporu hmotného kulturního dědictví mimo NKP a UNESCO
- 4.4.3 Stárnutí obyvatel a snižování počtu obyvatel v produktivním věku, odchod mladých lidí jinam
- 4.4.3 Chybějící sociální a startovací byty pro mladé rodiny
- 4.4.3 Nedostatek příležitostí k celoživotnímu vzdělávání a rozvoji dovedností
- 4.4.3 Neexistence sociálních podniků
- 4.4.4 Snižování počtu zdravotních oborů v nemocnici
- 4.4.4 Špatná dostupnost základní i speciální lékařské péče pro obyvatele venkova
- 4.4.4 Chybějící některé druhy SS a nízká kapacita některých sociálních zařízení včetně terénních služeb
- 4.4.4 Neexistence ordinace dětského psychiatra
- 4.4.4 Chybějící zařízení pro děti do 3 let
- 4.4.5 Nedostatečné technické vzdělávání na školách
- 4.4.5 Přeplněnost Mateřských škol
- 4.4.5 Velká vzdálenost a nedostatečná dopravní přístupnost mimoškolního vzdělávání pro děti z venkova
- 4.4.5 Špatný technický stav budov škol a zastaralé materiální a technické vybavení
- 4.4.6 Malá finanční podpora zájmové činnosti
- 4.4.6 Nedostatečnost stálých prostor pro setkávání obyvatel v rámci zájmových i vzdělávacích činností
- 4.4.6 Nevhodné prostory a nedostatečná vybavenost knihoven v obcích
- 4.4.7 Zastaralé vodovodní potrubí
- 4.4.7 Chybějící ČOV v obcích
- 4.4.7 Zhoršený stav místních komunikací v obcích, chybějící chodníky, nekvalitní osvětlení, zastaralý veřejný rozhlas
- 4.4.7 Nedostatečná obchodní síť v obcích, omezování poštovních služeb, neexistence bankomatů v obcích
- 4.4.8 Nedostatečná frekvence dopravní obslužnosti veřejnou autobusovou dopravou
- 4.4.8 Nedostatečná dopravní obslužnost o víkendech
- 4.4.8 Rostoucí dopravní zatížení sídel, neexistence obchvatů
- 4.4.8 Nedostatek malokapacitních dopravních prostředků s ekologickým pohonem
- 4.4.8 Nízká vybavenost dopravní infrastruktury-bezbariérové zastávky, přístupní terminály,
- 4.4.8 Cyklotrasy vedoucí po silnicích 1. třídy
- 4.4.9 Nízký počet zpracovatelů zemědělské produkce
- 4.4.9 Nedostatek podnikatelských aktivit na venkově
- 4.4.9 Nedostatek drobné řemeslné výroby a služeb
- 4.4.10 Sezonnost nabídky cestovního ruchu
- 4.4.10 Krátká délka pobytu návštěvníků

4.4.10 Nedostatečná stravovací a ubytovací kapacita 4.4.10 Nižší kvalita poskytovaných služeb v CR 4.4.10 Nekoncepční rozvoj cestovního ruchu
<b>Příležitosti</b>
4.4.1 Rozvoj venkovské turistiky a CR všeobecně 4.4.1 Udržení rázu krajiny a zachovalého ŽP bez ekologických zátěží 4.4.2 Finanční podpora z ESI fondů 4.4.2 Podpora MSP a zapojení regionálního bohatství do rozvoje CR 4.4.3 Rozšíření bytového fondu o sociální byty a startovací byty pro mladé 4.4.3 Podpora zaměstnatelnosti obyvatel vzděláváním a začleňováním 4.4.4 Vhodné využívání finančních prostředků ze zdrojů EU 4.4.4 Větší finanční podpora sociálních a zdravotnických zařízení 4.4.5 Zavádění moderních forem výuky do škol 4.4.5 Pravidelné a dostupné vzdělávání pedagogů 4.4.6 Existence nevyužívaných prostor v obcích 4.4.6 Podpora zřizování komunitních center a podpora jejich činnosti 4.4.7 Možnost podpory bezpečnostních opatření z fondů EU 4.4.7 Možnosti podpory z národních dotačních programů a soukromých programů 4.4.8 Rozvoj technologií a služeb 4.4.8 Zvyšování kvality a bezpečnosti komunikací 4.4.8 Modernizace a dokončení silnice R4 na hranici se SRN 4.4.9 Rozvoj stávajících podniků, podpora investic 4.4.9 Podpora začínajících podnikatelů, podpora diverzifikace 4.4.9 Podpora vzniku sociálních podniků 4.4.9 Změny ve školství ve prospěch technických oborů 4.4.10 Zvýšený zájem o domácí turistiku 4.4.10 Rozšíření nabídky aktivit pro různé skupiny návštěvníků 4.4.10 Ucelená propagace destinace 4.4.10 Rozvoj IT technologií ve všech oblastech činností
<b>Ohrožení</b>
4.4.1 Nedostatek finančních prostředků na péči o krajinu 4.4.1 Pokles zastoupení ekologicky pozitivních krajinných struktur a prvků 4.4.1 Nemožnost podpořit malé projekty na ochranu ŽP z CLLD 4.4.2 Požadavky památkového úřadu na opravy objektů 4.4.2 Nedostatek národních dotací na zachování hmotného kulturního dědictví 4.4.2 Nedocení významu lidových tvůrců hodnot 4.4.3 Nedostatečná podpora celoživotního vzdělávání na venkově 4.4.3 Legislativa ohrožující prosperitu malého a středního podnikání 4.4.4 Stárnutí populace zvyšující nároky na zdravotní a sociální služby 4.4.4 Hrozící zánik některých sociálních a zdravotnických zařízení z finančních důvodů 4.4.4 Další optimalizace zdravotnických služeb ve stávajících zařízeních 4.4.4 Odchod kvalifikovaných pracovníků z důvodů finančního ohodnocení ze zdravotnictví a SS 4.4.5 Nedostatek žáků ve venkovských školách 4.4.5 Nedostatek finančních prostředků na provoz a potřebné investice do škol 4.4.6 Omezující podmínky při čerpání finančních prostředků z ESI fondů 4.4.6 Složitá administrativní vedení podpořených projektů 4.4.7 Vzdalování se služeb obyvatelstvu venkova 4.4.7 Legislativní změny přinášející nejasnosti a zátěž pro fungování a život v obcích 4.4.8 Odklad dokončení modernizace silnice R4 na přechod Strážný 4.4.8 Nerealizace připravených obchvatů obcí



- 4.4.8 Prosazování jiných forem dopravy než ekologických
- 4.4.8 Zhoršování technického stavu silnic a železnic
- 4.4.8 Vliv intenzivní dopravy na zdraví lidí a životní prostředí
- 4.4.9 Dovoz levného nekvalitního zboží
- 4.4.9 Měnová politika a měnící se kurzy
- 4.4.9 Nedostatečný odbyt produkce
- 4.4.10 Chybějící zákon o cestovním ruchu, zahrnující i venkovské regiony
- 4.4.10 Kvalitní zahraniční konkurence v nabídce aktivit
- 4.4.10 Zhoršení ekonomických podmínek potenciálních návštěvníků
- 4.4.10 Legislativa omezující rozvoj drobného podnikání

#### 4.4.12 Celkové zhodnocení

Mezi silné stránky se řadí dobré napojení na železnici (železniční trasa Plzeň – České Budějovice) a silniční síť. Na území MAS se nachází rozsáhlé cyklistické a turistické trasy, území je bohaté na dostatek historických, kulturních a přírodních památek (kapličky, boží muka, křížky, Strakonický hrad apod.). Na území MAS Strakonicko se nacházejí malé a rodinné farmy, které vznikly po rozpadu velkých zemědělských celků. Tyto farmy se zabývají prodejem bioproduktů a mohou se zapojit do rozvoje agroturistiky. Na Strakonicku byla velká tradice řemeslné výroby (především v malých obcích), která se postupně obnovuje. Je zde certifikováno několik tradičních produktů značkou "Prácheňsko regionální produkt".

Z provedených analýz lze vyčíst, že školy a školky se nacházejí nejen na území Strakonice a Volyně, ale i na území několika dalších obcí.

Mezi slabé stránky patří nedostatečné vybavení obcí plynem, vodovodní a kanalizační sítí. Další slabou stránkou je stárnutí populace, záporná migrace (stěhování, porodnost). Problémem je také nedostatečná kapacita a nízká kvalita ubytovacích služeb.

Za prací do Strakonice dojíždí velká část obyvatel z ostatních obcí. Často jsou to i hospodařící zemědělci, kteří si doplňují své příjmy dalším zaměstnáním, protože příležitost dalšího zaměstnání v obcích nemají.

Geografická poloha a podmínky představují dobrou příležitost pro rozvoj lesnické a zemědělské činnosti a rozvoj cestovního ruchu. Území je vhodné především pro rozvoj agroturistiky, hipoturistiky a cykloturistiky, event. vodácké turistiky. S rozvojem cestovního ruchu souvisí i další příležitost, záchrana kulturních památek a jejich využití v cestovním ruchu. S rozvojem cestovního ruchu souvisí také investice do rozšiřování ubytovacích kapacit. Je potřebné vytvořit možnosti k ubytování v menších agroturistických centrech nebo penzionech.

Příležitostí je také podpora rozvoje nezemědělského podnikání v obcích. V menších obcích je minimální počet nezemědělských podnikatelů, chybí zde řemesla a služby, o které je na venkově zájem a lidé jsou nuceni za prací, ale i za službami dojíždět.

Příležitost představuje využití finančních prostředků - regionálních, státních i prostředků z EU.

Ohrožení představuje stárnutí populace, pokles osob v produktivním věku a z toho vyplývající zvýšená potřeba některých sociálních služeb (domovy pro seniory, pečovatelská služba). Dalším možným ohrožením je rušení škol v menších obcích. Jelikož lidé z menších obcí dojíždějí za prací do větších měst (Strakonice, Volyně) nebo i mimo, vozí si s sebou děti do škol do města, ve kterém pracují. To ohrožuje existenci menších škol a školek. Ohrožení představuje i nezájem o tradiční řemeslné výrobky a bioprodukty z důvodu vyšší ceny. Ohrožením je také nedostatek finančních prostředků na udržování a opravy kulturních památek. Ohrožením je také omezení některých výrobních programů velkých, tradičních zaměstnavatelů. Přesto, že se zvýšil počet menších soukromých firem, není možné pracovníky, kteří přišli z důvodu omezení výroby o práci zaměstnat. I když je průmyslová výroba lokalizovaná do omezeného prostoru, stále si udržuje dominantní pozici v zaměstnanosti. Za prací do Strakonice dojíždí velká část obyvatel z okolních obcí.

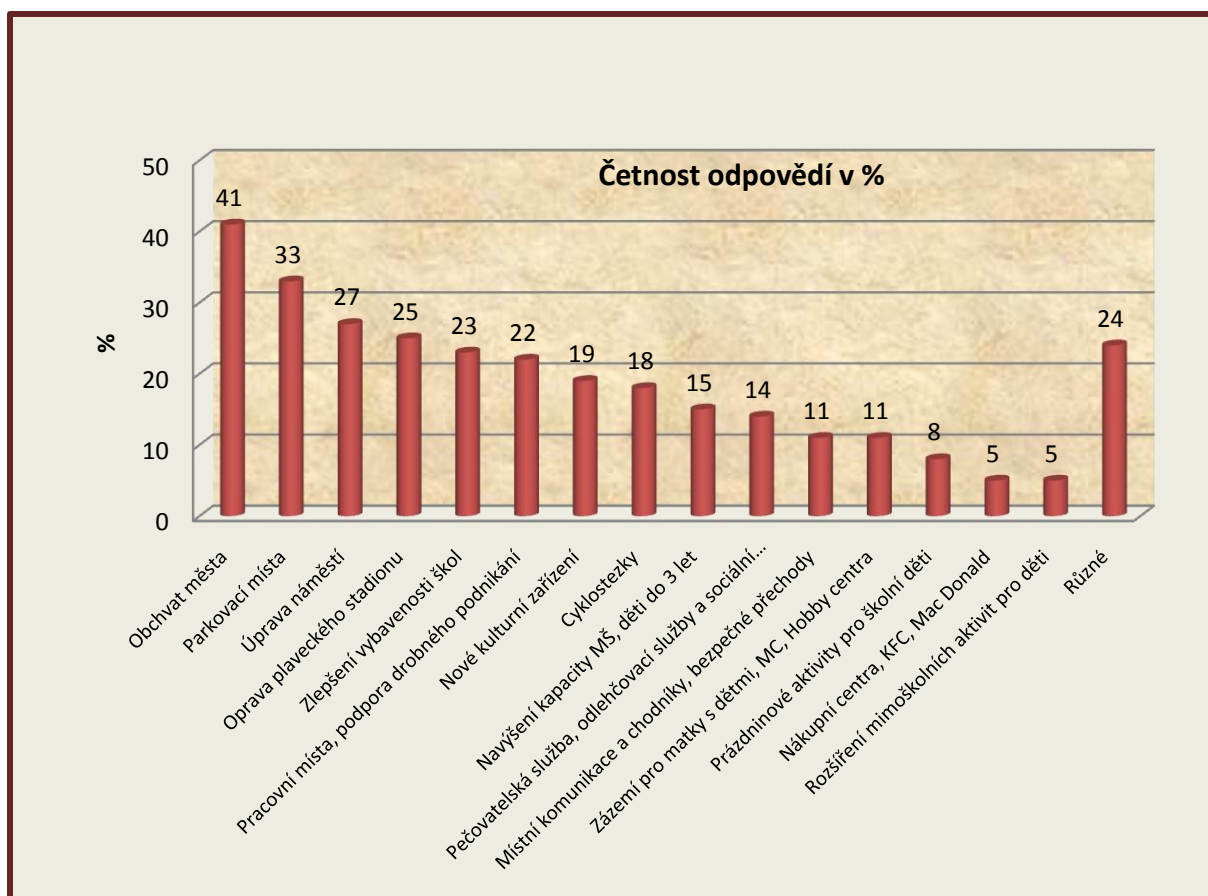
## 5 Analýza potřeb území MAS

### 5.1 Potřeby obyvatel – anketa

Anketa probíhala od prosince 2012 prostřednictvím jednoduchých anketních lístků, na kterých obyvatelé vypsali tři potřebné věci, které jim v místě jejich bydliště nejvíce chybí. Na základě tohoto dlouhodobého průzkumu provedeného na území MAS Strakonicko byly pak zpracovány získané informace. Anketa byla silně ovlivněna právě místem bydliště obyvatel a odpovědi se značně lišily u městské a venkovské části území. Proto byly údaje zpracovány za městskou a venkovskou část zvlášť podle uvedeného bydliště respondentů. Podle četnosti odpovědi stejného charakteru bylo vybráno 15 nejčastěji uváděných potřeb, ostatní méně časté jsou uvedeny pod názvem různé.

#### Potřeby obyvatel měst

Graf č. 26: Potřeby obyvatel města Strakonice



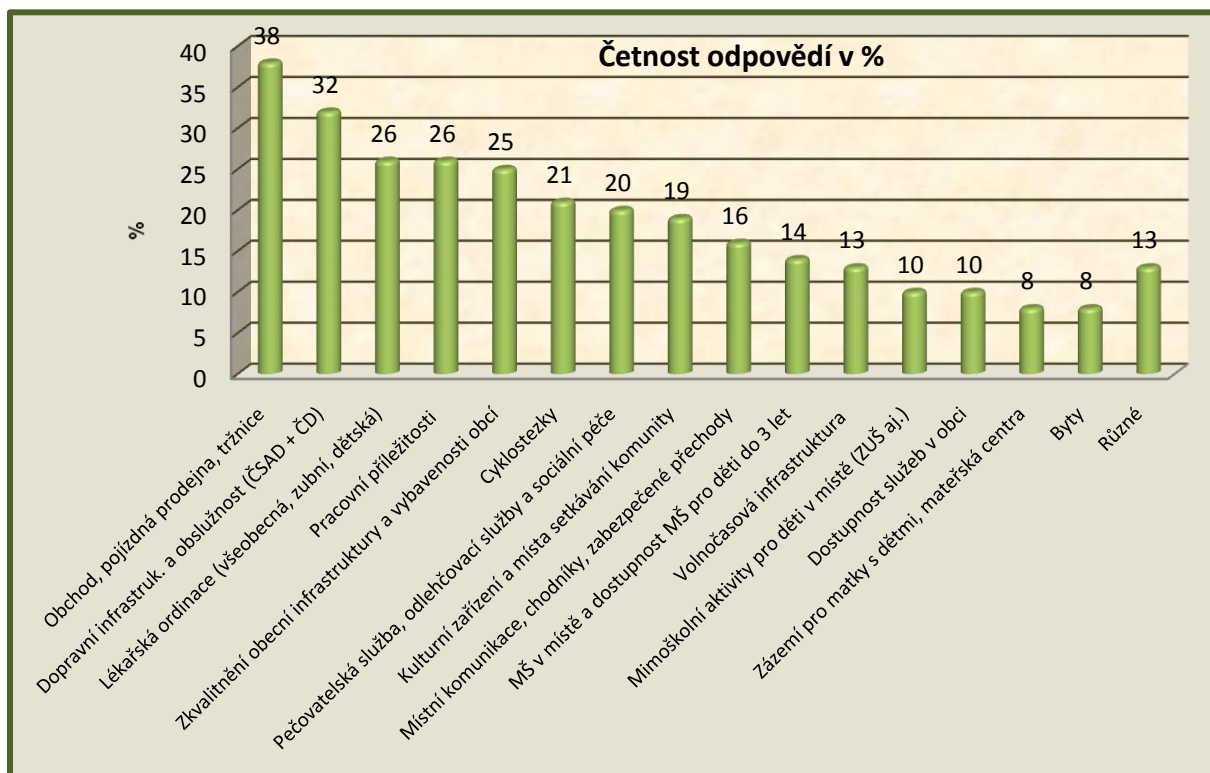
Zdroj: vlastní šetření

Údaje z anketních lístků od občanů města Strakonice znázorňují potřeby dotazovaných mužů a žen. Z grafu vyplývá, že největší prioritou pro občany je obchvat města, hned poté nedostatek parkovacích míst. Podle nám známé situace jsou garáže obvykle umístěny na okrajích města, kam místní pro svá auta musí dojít pěšky nebo na kole a po ukončení cesty je stejným způsobem zaparkovat. Většina obyvatel však ani takovou možnost nemá a parkování přímo před obytnými domy je i krátkodobě problematické. Za důležité považují obyvatelé i náměstí, které bylo již během doby zpracovávání informací částečně zrekonstruováno, zbývá ještě dokončení zhruba v jedné třetině prostoru. Dalším přáním občanů je zlepšení stavu plaveckého stadionu s větším množstvím služeb pro kondiční a rekreační plavání a kvalitním wellness provozem. Za důležité považují

obyvatelé i zvýšení kvality vybavenosti škol. Dále jim ve městě chybí drobné podnikatelské aktivity, řemeslnické dílny a služby pro domácnost. Zde vidí občané částečně i příležitost pro tvorbu pracovních míst, kterých je v místě nedostatek. To se neodráží příliš v míře nezaměstnanosti, protože lidé nacházejí práci mimo území města, MAS, ale i za hranicí ČR (díky blízkosti hranice s Německem). Ostatní potřeby a jejich pořadí důležitosti pro obyvatele města je možné vyčíst z grafu. Mezi různé byly zařazeny potřeby uváděné jen malým počtem respondentů, přesto mohou být inspirací pro zlepšení života ve Strakoncích. Patří sem například: zeleň, parky, odpočinkové zóny, hřiště pro věk 55+, zvýšení počtu domů s pečovatelskou službou (individuální bydlení seniorů a hendikepovaných), farmářská prodejna, občanská poradna (řešení dluhových a jiných svízelných životních situací), rekonstrukce nádraží ČSAD a ČD (ČSAD STTRANS již připravuje projekt na vytvoření moderního dopravního terminálu), nedostatek zubních ordinací (dojíždění do vzdálenějších měst mimo území MAS), zvýšení čistoty města, akce pro důstojné stárnutí seniorů, zvýšení počtu veřejných sociálních zařízení, frekventovanější spoje MHD apod.

## Potřeby obyvatel obcí

Graf č. 27: Potřeby obyvatel ostatních obcí včetně Volyně



Zdroj: vlastní šetření

Informace z anketních lístků od venkovského obyvatelstva byly zpracovány stejným způsobem a graf ukazuje potřeby obyvatel podle četnosti jejich uvádění v anketních lístcích. Na venkově je situace poněkud odlišná. Největším problémem je pro venkovské obyvatelstvo obstarání nákupu především základních potravin. V některých obcích se ujal řešení problému český řetězec COOP, ale zatím ve většině obcí tato možnost není (důvodem je nerentabilnost prodejen vzhledem k nízkému počtu obyvatel). Řešením mohou být pojiždné prodejny nebo místní tržnice se sobotním provozem. Problém je spojen i s následující potřebou a tou je dopravní obslužnost. O víkendech a svátcích není převážně s městem jako nákupním centrem pro celé území žádána. Souvisí s tím i přístup ke kulturním a sportovním příležitostem v době pracovního volna. Obyvatelům chybí v místě bydliště i základní lékařská služba, která je poskytována převážně jen v centru (ve městě). Úplně chybí zubař a dětský lékař, (úplně chybí zubař, dětský lékař. Využití služeb ve městě je také omezena nedostatečnou dopravní obslužností Pracovních míst na venkově je velmi málo, jsou zatím v zemědělství a částečně i ve službách. Chybí malé podnikatelské firmy zaměřené i na malé zakázky obyvatel (stavební, tesařské, truhlářské, zahradnické, úklidové, krejčovské apod.). Jejich provozování je všeobecně v ČR legislativně nevýhodné a

nepodporované, přestože by mnoha lidem usnadnili jejich služby život. Větší firmy o podnikání na venkově nemají zájem obvykle kvůli špatnému stavu místních komunikací a tím nízké dostupnosti pro přepravu zboží. Dojíždění za službami pro děti a seniory dělá z obyvatel venkova po jejich pracovní době rodinné taxikáře. Využití cyklo dopravy k pravidelnému dojíždění za službami, prací a vzděláváním je z většiny obcí nemožné pro velmi nebezpečný pohyb po silnicích 1. a 2. třídy, které jsou využívány pro tranzitní dopravu. Proto mají obyvatelé zájem o budování cyklostezek, kde je pohyb motorových vozidel vyloučen. Jejich realizace je však pro přílišnou nákladnost prostřednictvím alokace na CLLD nemožná. Kulturní zařízení a místa setkávání komunit chybí ve většině obcí úplně. Obyvatelé obcí, kterými procházejí komunikace 1. a 2. třídy mají problém s bezpečností – omezená rychlost se nedodrží, řidiči často ani na naznačených přechodech nedávají přednost chodcům a ti se bojí do vozovky vstoupit, protože tranzitní doprava je velmi frekventovaná. Zabezpečené přechody v obcích neexistují, nebezpečí hrozí především školním dětem.

Rodiny s malými dětmi řeší problémy se zařazením dětí do MŠ, nejsou místa pro děti do 3 let. Město, kam obvykle dojíždí rodiče za prací, bere přednostně děti s bydlištěm přímo ve městě. Rodiče pak musí odvézt děti někam úplně jinam, než je směr jízdy za prací. To je často též příčinou migrace mladých lidí z venkova do měst. Řešením by byly dětské skupiny, lesní nebo zahradní školky pro děti. Další příčinou uvedené migrace je i nedostatek volnočasové infrastruktury a mimoškolního vzdělávání pro děti na venkově, které je pak suplováno složitým a nákladným dojížděním do města. Zaostávající infrastruktura ovlivňující kvalitu bydlení na venkově je další příčinou odlivu mladých obyvatel. Zvyšování procenta seniorů v obcích bez vhodného spojení a služeb může být jednou velkým sociálním problémem nejen na úrovni území MAS, ale celé ČR.

V pojmu různé jsou zahrnuty například následující potřeby: zastřešené a bezpečné zastávky VHD, parkovací místa, obecní rozhlas, vybavenost dobrovolných hasičských sborů a zbrojnic, protipovodňová opatření, kamerové systémy, údržba místních památek, dostupnost vzdělávání, omezení dálkové dopravy, domy s pečovatelskou službou na venkově (jejich provoz nemůže menší obec zvládat ekonomicky, řešením mohou být mobilní pečovatelské služby a odlehčovací služby), podpora spolkové činnosti, aktivity pro seniory (pohybové, vzdělávací) včetně Univerzity 3. věku, občanské poradny, logopedická pracoviště ve školách, bankomaty, úložiště odpadů, sběr nebezpečného odpadu, udržování studánek, polní cesty, výsadba lesů a sadů, zkvalitňování životního prostředí apod.

## 5.2 Potřeby obyvatel - regionální dotazník

Regionální dotazník se liší od ankety mírou ovlivnění místem bydliště respondenta a odpovědí na konkrétní připravené otázky, které mohou ovlivňovat rozvoj celého regionu. Tento dotazník byl předkládán k vyplnění městskému i venkovskému obyvatelstvu a jeho výsledky jsou zpracovány společně. Pohled občanů na to, co nejvíce může ovlivnit rozvoj území MAS podle frekvence odpovědí, vyjadřují grafy č. 28 a č. 29.

Obyvatelé území MAS Strakonicko spatřují jako největší potřebu pro rozvoj daného regionu podporu zaměstnanosti, jedná se nejen o pomoc při hledání zaměstnání, vytváření nových pracovních míst v obci, podporu při zahájení a rozvoji podnikání (podnikatelské inkubátory) a rozvoj sociálního podnikání, tento údaj jako nejdůležitější uvádí 84 % dotazovaných.

Neméně důležitým faktorem pro rozvoj regionu je rozvíjení schopností a pozitivních návyků dětí a mládeže, s tím souhlasí 77 % mužů a žen. Jedná se o podporu činnosti škol a školek, mimoškolní práci s dětmi – kroužky, společenská výchova, rozvoj talentů dětí a mládeže s využitím místních lidských zdrojů k výuce.

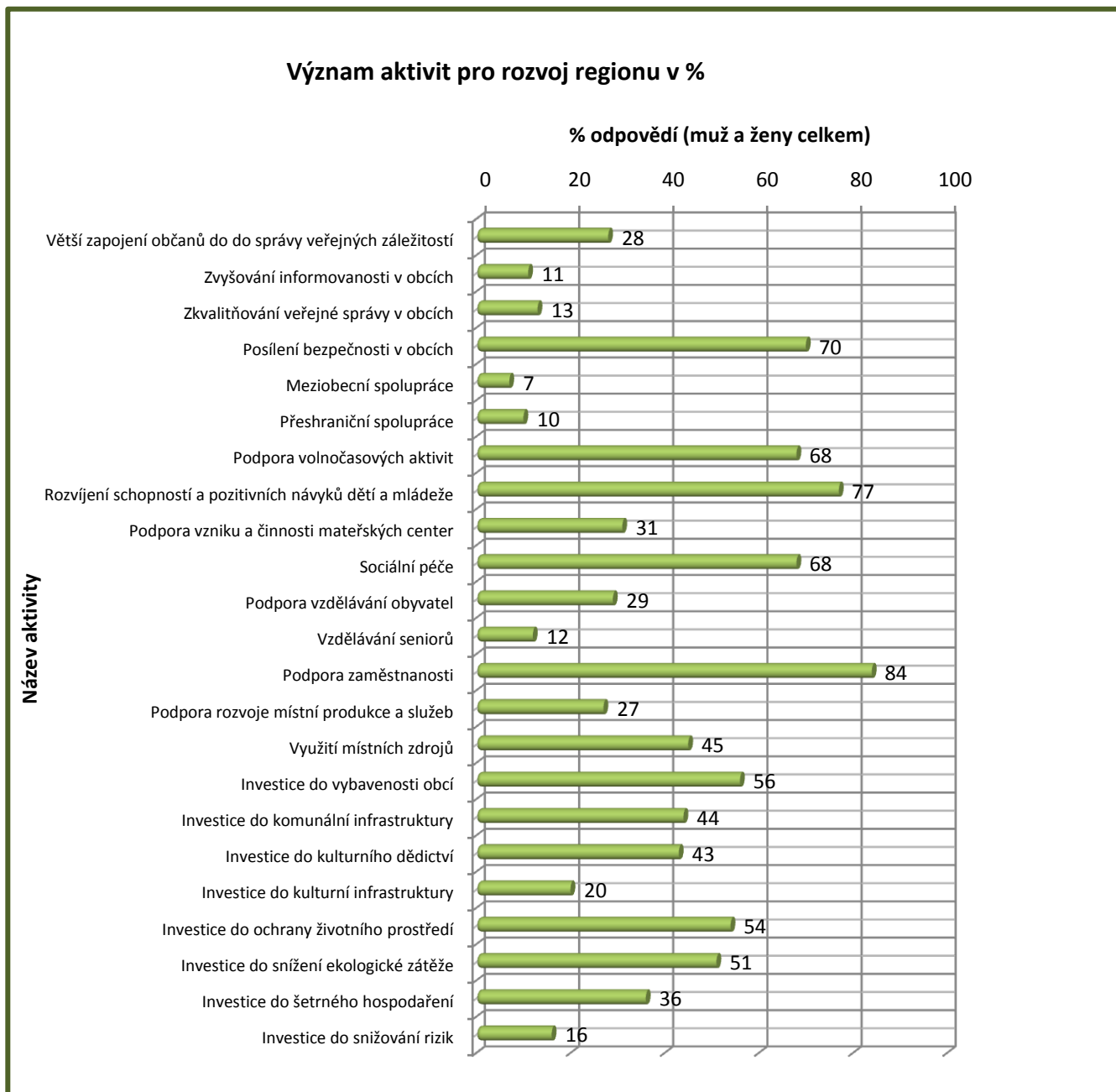
Posílení bezpečnosti v obcích, boj s kriminalitou, vandalismem, drogovou závislostí a gamblerstvím považuje pro rozvoj regionu za důležité 70 % dotazovaných respondentů.

Podporu volnočasových aktivit, jako podporu činnosti klubů, zájmových spolků, sdružení v oblasti sportu, kultury, volného času dětí, mládeže a dospělých a udržování místních zvyků a tradic vázaných k regionu shledává důležitou 68 % respondentů. Stejně důležitá je pro oslovené obyvatele je sociální péče, podpora starších občanů, pomoc seniorům, sociální péče potřebným, pomoc mladým rodinám s dětmi.

Jak ukázaly výsledky dotazníkového šetření v obcích i zde je pro občany důležitá investice do vybavenosti obcí. Pro 56 % dotazovaných respondentů je důležitá vybavenost obce školou, školkou, kulturním a sportovním zařízením, sociálními a zdravotními službami.

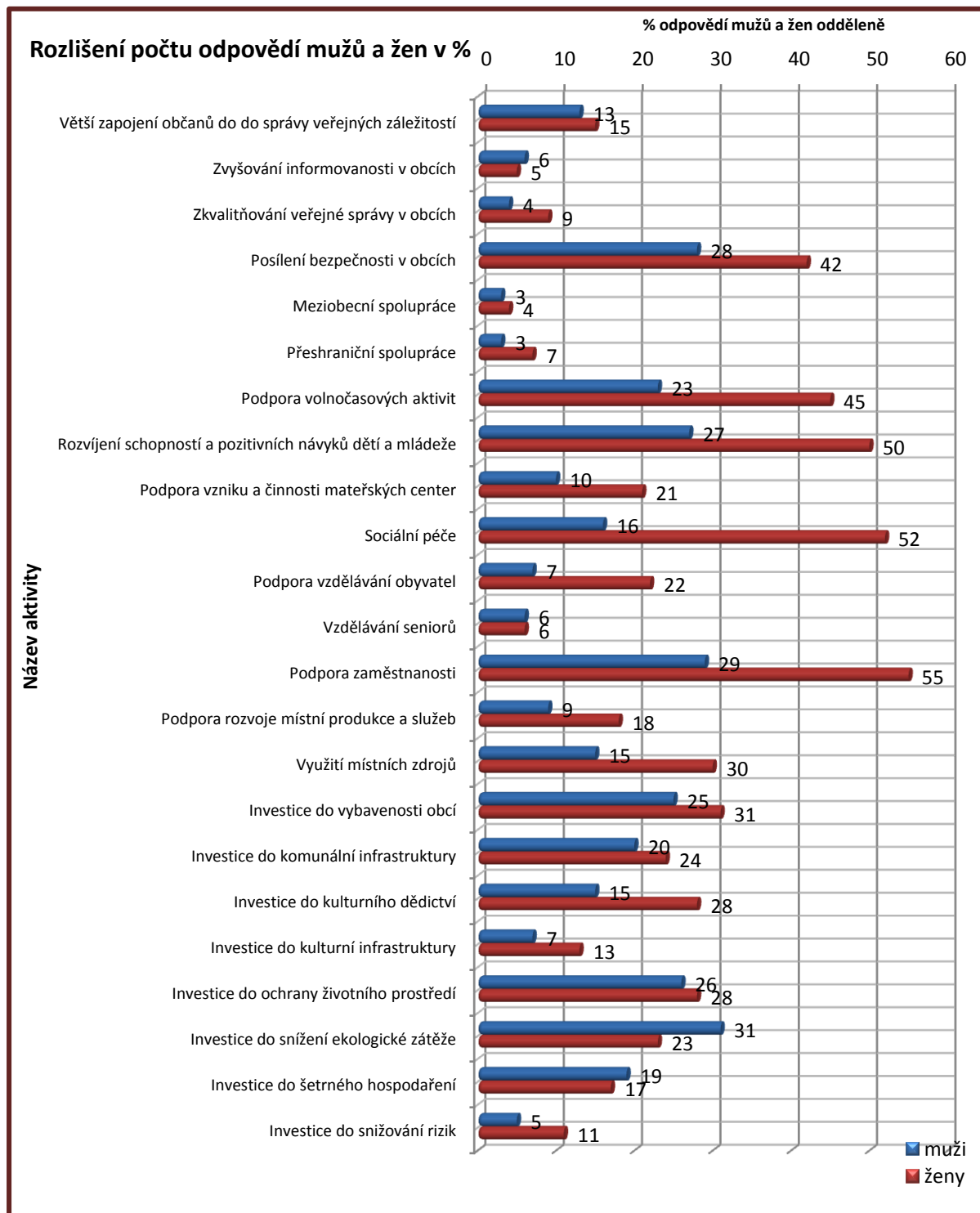
Životní prostředí a investice do jeho ochrany je důležitá pro 54 % oslovených mužů a žen. Ochrana zeleně a zachování přírodních prvků v obcích, ochrana krajiny a biodiverzity, ochrana volně žijících zvířat a živočichů, dostupnost přírodních lokalit je důvodem proč mladí lidé žijí na venkově.

Graf. č. 28: *Názory obyvatel (mužů i žen) na aktivity pro rozvoj regionu*



Zdroj: vlastní šetření

Graf č. 29: Názory obyvatel (mužů a žen odděleně) na aktivity pro rozvoj regionu



Zdroj: vlastní šetření

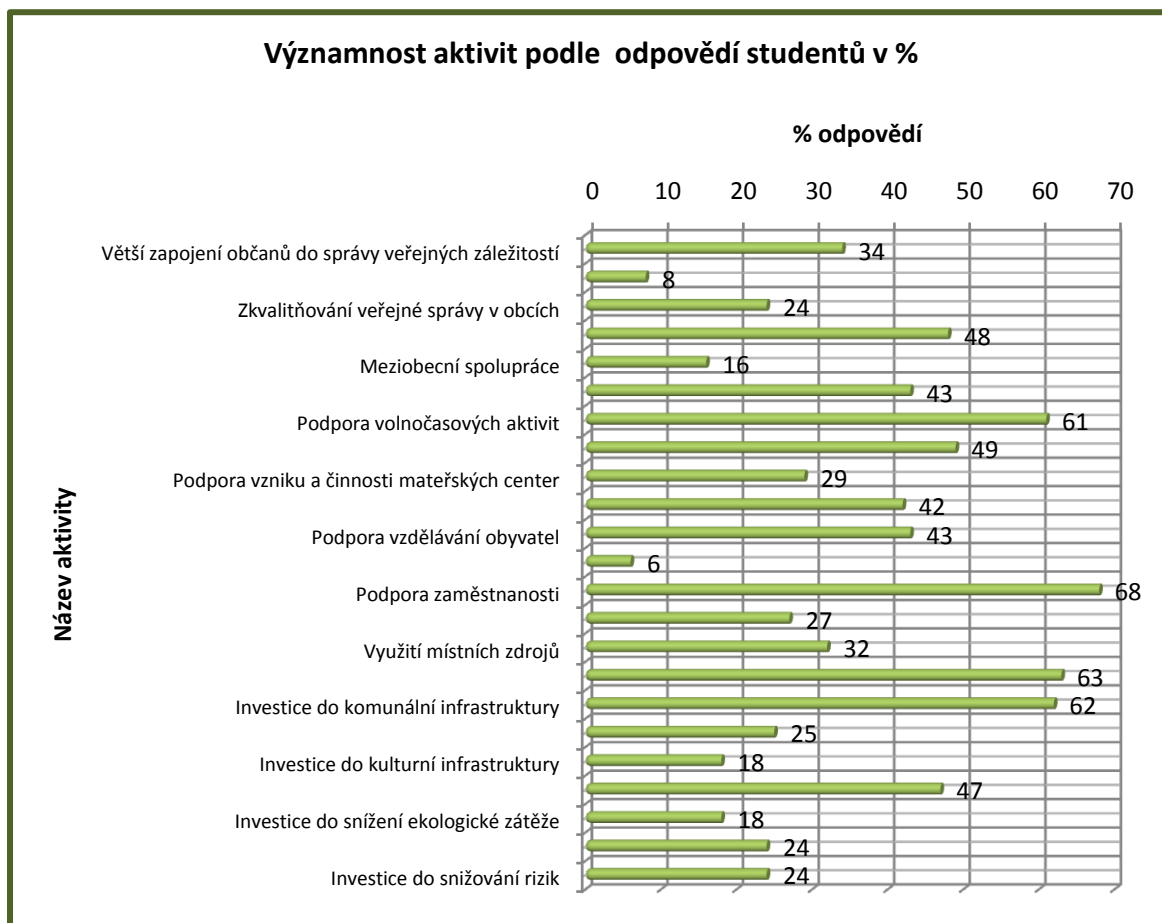
V anketě i v regionálním dotazníku bylo nejvíce respondentů z věkových kategorií 26 – 35 let a 36 – 55 let. V průzkumu byli poté zvlášť dotazováni i studenti starší 18 let.

## 5.3 Potřeby – studující mládež

Součástí průzkumu na středních školách byl i regionální dotazník. Odpovědi jsou shrnuty do grafu č. 30.

### 1. Regionální dotazník

Graf č. 30 Vyhodnocení Regionálního dotazníku – studující mládež



Zdroj: vlastní šetření

Studenti považují za nejvíce důležitou podporu zaměstnanosti, poté investice do vybavenosti obcí a komunální infrastruktury, podporu volnočasových aktivit, bezpečnost v obcích, rozvíjení schopností a pozitivních návyků dětí a mládeže, investice do ochrany životního prostředí. Za důležitou pro rozvoj regionu vidí také přeshraniční spolupráci (přenos know-how, získávání zkušeností, odstraňování jazykových bariér). Na stejné místo zařadili i vzdělávání obyvatel, důraz kladli i na sociální problematiku a zapojování veřejnosti do správy veřejných záležitostí.

### 2. Dotazník pro studující mládež

MAS dále prostřednictvím specializovaného dotazníku a tazatelů prováděla průzkum potřeb u studujících posledních ročníků středních škol (18 – 19 let). Dotazování se účastnili studující s bydlištěm v území MAS – celkem 79 studentů. Dotazník byl směřován k získání informací o tom, jakou představu mají tito mladí lidé o své budoucnost ve vztahu k regionu. Výsledky jsou viditelné z následujícího grafu.

Šetření sledovalo jejich potřeby v místě bydliště, zájem o život v regionu po ukončení studia a v čem spatřují problémy a výhody související s životem na venkově.

### Vyhodnocení dotazníku pro studující mládež:

#### Vize budoucnosti studentů ve vztahu k regionu

75 % studentů počítá s dalším vysokoškolským studiem v různých oborech studia, 18 % z nich ještě není rozhodnuto pro konkrétní VŠ. Rozhodnutí uvádějí zájem studovat:

- pozemní stavitelství, architekturu, stavební konstrukce, strojní inženýrství (13)
- právo (5)
- pedagogiku (4)
- ekonomii (4)
- počítačovou grafiku (2)
- informatiku (2)
- medicínu (2)
- tělovýchovu a sport (2)

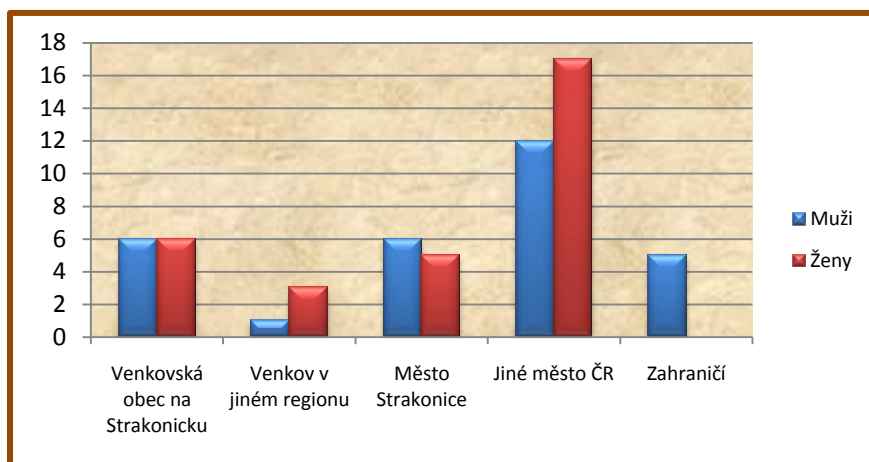
Z ostatních oborů ještě uvádějí kybernetiku, jadernou fyziku, geografii, historii, biologii, farmacii, psychologii, mezinárodní vztahy, marketing, biometrické inženýrství, design interiérů.

73 % studentů souhlasí s tím, že je potřeba, aby venkov osídlili mladí lidé.

Po ukončení studia 42 % studentů předpokládá, že najde pracovní uplatnění na území MAS, 38 % chce hledat práci ve větších městech mimo region, 20 % dokonce v zahraničí.

Jako místo pro život by si vybralo 42 % studentů území MAS, z toho více než polovina venkov. Jako motivaci k životu na venkově uvádějí spojení s přírodou, zdravé životní prostředí a ovzduší, klid, soukromí, bydlení v rodinném domě, nižší poplatky za služby, možnost vypěstovat si vlastní plodiny nebo chovat domácí zvířectvo, Pro život na venkově považují za důležité získání pracovního místa ve městě, finanční soběstačnost.

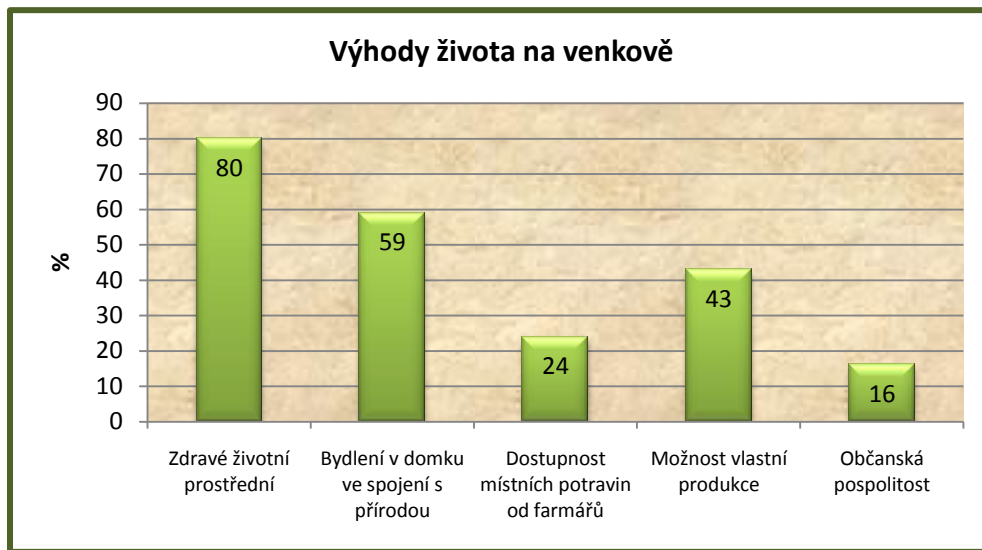
Graf č. 31: Vyhodnocení odpovědí studentů na možnost setrvání v regionu (v počtu odpovědí)



Zdroj: vlastní šetření

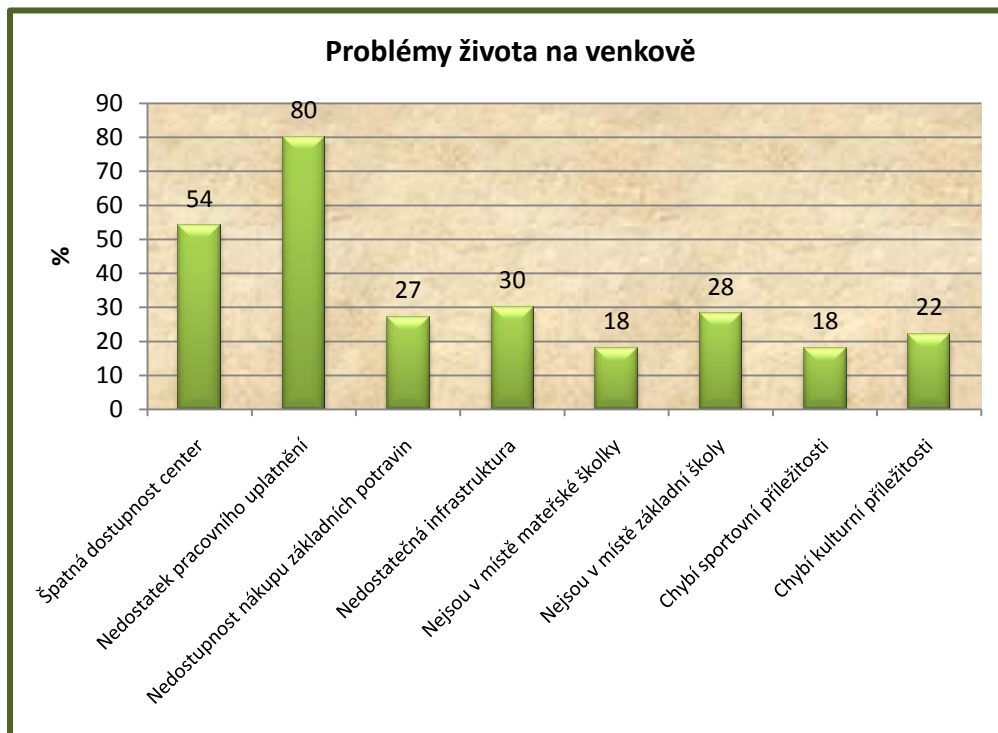


Graf č. 32: Vyhodnocení dotazníku studentů – výhody života na venkově (v procentech odpovědí)



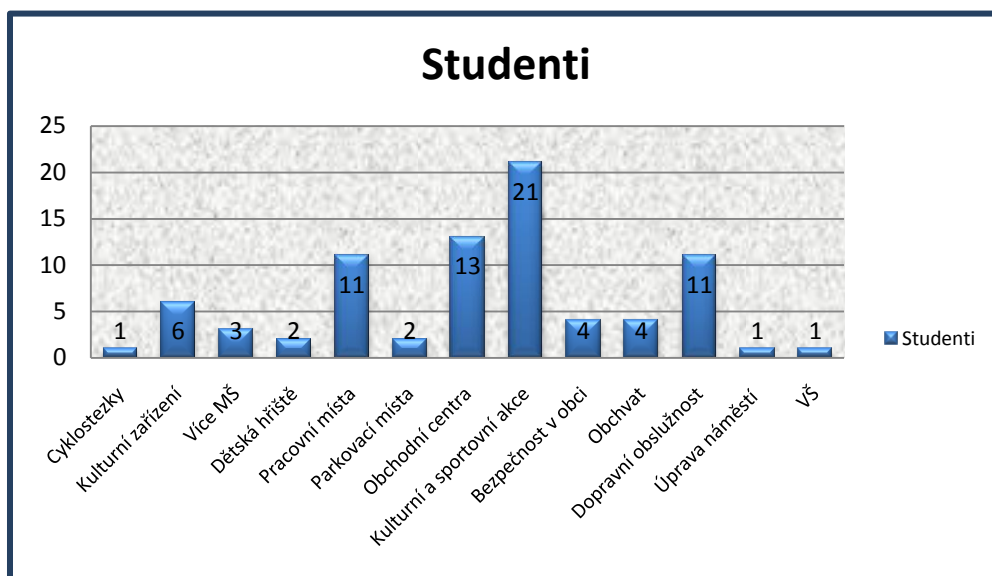
Zdroj: vlastní šetření

Graf č. 33: Vyhodnocení dotazníku studentů – nevýhody života na venkově



Zdroj: vlastní šetření

Graf č. 34: Potřeby studentů (odpovědi v procentech)

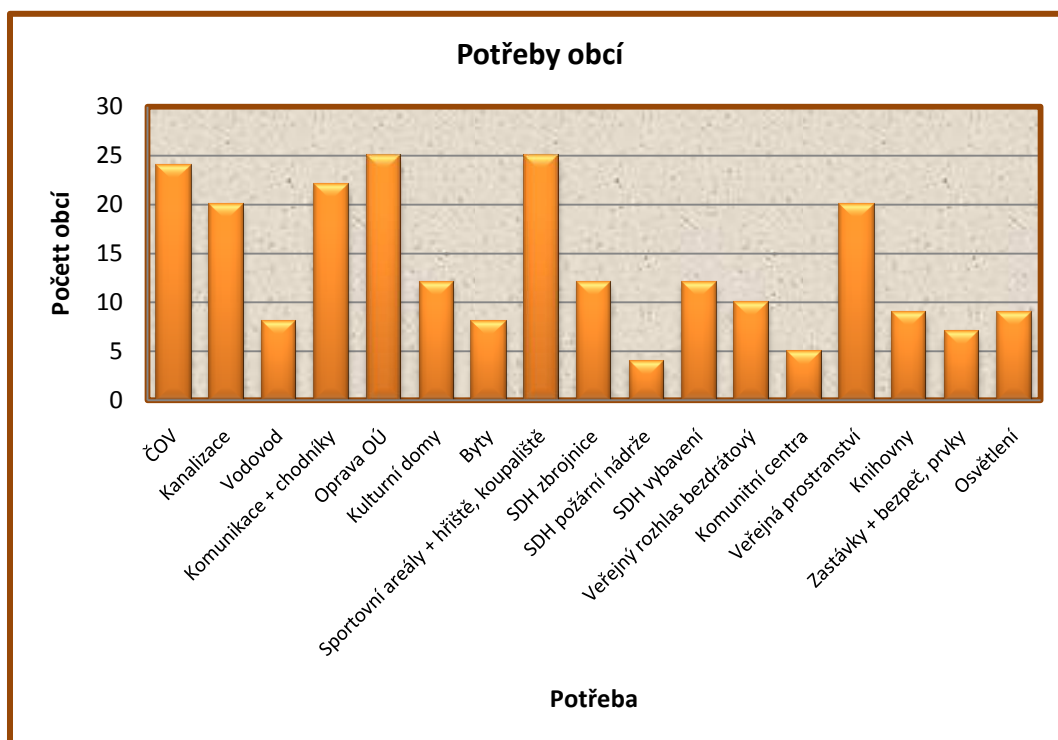


Zdroj: vlastní šetření

Mezi oslovenými studenty ve věku 18 až 19 let převažuje nejvíce potřeba zvýšit počet kulturních a sportovních akcí, tento dojem má 21 % studujících. Dále studenti postrádají v regionu nákupní centra (14%), shodně 11% dotazovaných na území MAS sledává nedostatečný počet pracovních míst pro budoucí uplatnění a nízkou dopravní obslužnost obcí.

## 5.4 Průzkum potřeb v obcích

Graf č. 35: Potřeby místní samosprávy pro rozvoj obce



Zdroj: vlastní šetření

Graf je zpracován z potřeb, které obce požadují nejvíce. Méně než tři požadavky byly vzneseny na tyto potřeby:

- Přestupní terminály
- Výstavba parkovišť
- Modernizace letiště
- Přeložky komunikací
- Parkovací domy
- Likvidace černých skládek
- Vybudování překladiště odpadů
- Výstavba kompostárny
- Rekonstrukce zahradnictví
- Revitalizace brownfields
- Výstavba veřejných toalet
- Výstavba plovárny
- Výstavba cyklostezky

Z odpovědí, které jsou sumarizovány v grafu č. 35 vyplývá, že obcím chybí kvalitní zázemí pro výkon samosprávy (2 obce mají sídlo v upravené autobusové zastávce, což dokládá omezené možnosti obcí, pořídit si nebo zrekonstruovat sídlo odpovídající povaze úřadu). Dále v obcích velice chybí sportovní zázemí pro místní obyvatele, vzhledná a vybavená veřejná prostranství, která mohou sloužit k setkávání občanů (ne všude jsou hospody a kulturní domy), nekvalitní jsou komunikace, chodníky většinou chybí úplně. Kanalizační sítě jsou obvykle zastaralé, ČOV chybí v mnoha obcích (viz analytické údaje v kapitole 3.1.2).

Dále obce potřebují kulturní domy, hasičské zbrojnice včetně vybavení SDH hasičskou technikou, veřejný rozhlas a další základní infrastrukturní vybavení pro kvalitnější život na venkově.

## 5.5 Výsledky zhodnocení katalogů projektů

### 5.5.1 Zemědělci

Tabulka č. 81: Potřeby pro rozvoj zemědělství a lesnictví

	Budovy a zařízení	Technika a technologie zemědělská činnost	Technika a technologie lesnictví	Podpora místní produkce	Agroturistika (diverzifikace)
celková částka v Kč	30 470 000	29 170 000	4 700 000	2 565 000	12 200 000
<b>projekty v celkové hodnotě 81 670 000 Kč</b>					

Zdroj: vlastní šetření

### 5.5.2 Podnikatelé mimo zemědělství

Tabulka č. 82: Potřeby pro rozvoj nezemědělského podnikání

	Opravy a rekonstrukce budov včetně vybavení a technologie	Opravy a rekonstrukce budov včetně vybavení a technologie pro sociální podnikání
celková částka v Kč	5 700 000	3 500 000
<b>projekty v celkové hodnotě 9 200 000 Kč</b>		

Zdroj: vlastní šetření

### 5.5.3 Základní školy a MŠ

Tabulka č. 83: Potřeby MŠ a ZŠ

	Potřeby MŠ	Potřeby ZŠ
celková částka v Kč	11 130 000	31 984 000
<b>projekty v celkové hodnotě 43 114 000 v Kč</b>		

Zdroj: vlastní šetření

### 5.5.4 Církevní farnosti

Tabulka č. 84: Potřeby církvi

	Opravy památek mimo NKP (kostely, kaple, kapličky, kalvárie v obcích MAS)	Úprava far pro sociální práci	Úprava far pro církevní turistiku
celková částka v Kč	25 000 000	5 000 000	3 000 000
<b>projekty v celkové hodnotě 33 000 000 Kč</b>			

Zdroj: vlastní šetření

### 5.5.5 Neziskové organizace

Tabulka č. 85: Potřeby pro činnost neziskových organizací

	Úprava budov na klubovny a shromažďovací místnosti	Vybavení, pomůcky a pro činnost kluboven
celková částka v Kč	11 500 000	6 700 000
<b>projekty v celkové hodnotě 18 200 000 Kč</b>		

Zdroj: vlastní šetření

MAS zpracovala výsledky z obdržených vyplněných katalogů a sumarizovala je. Výše finančních prostředků ukazuje, jaké absorpční kapacity je území v letech 2017 – 2020 schopno. Rok 2017 – 2020 je uváděný interval pro realizaci projektů z katalogů.

## 5.6 Problémová analýza potřeb

Problémová analýza potřeb ve vazbě na nové programovací období EU 2014 – 2020 byla zpracována zhodnocením všech dostupných způsobů komunikace s partnery v území, se zapojením všech sektorů (veřejný sektor, neziskový sektor, podnikatelský sektor) a mládeže.

### 5.6.1 Zdroje

Při zpracování strategie SCLLD byla využívána řada datových a informačních zdrojů, které byly získány různými způsoby. Zejména se jedná o tyto typy zdrojů:

**Statistická data:** Sběr těchto dat byl uskutečněn v prvotní fázi zpracování SCLLD i v průběhu dalších etap. Byla využita zejména statisticky sledovaná data Českého statistického úřadu, Úřadu práce, Agentury pro ochranu přírody, Ministerstva práce a sociálních věcí a dalších subjektů. Tato sekundární data byla podkladem především pro analytickou část.

**Osobní rozhovory:** Animace v území a přímé rozhovory s představiteli obcí.

**Anketa:** Anketu byla určena nejširší veřejnosti a bylo možné ji vyplňovat po celou dobu přípravy analytické části strategie.

**Dotazníky:** Dotazníky byly připraveny v několika variantách, pro jejich distribuci a sběr byli určeni tazatelé.

Dalším zdrojem byly dotazníky vyhotovené pracovníky MAS a určené pro veřejnost, podnikatele a nestátní neziskové organizace. Tyto subjekty se průběžně vyjadřovaly a předkládaly podněty prostřednictvím vyplněných dotazníků jim určených, a to po celou dobu zpracovávání strategie

**Přímé informace:** Mnoho informací bylo získáno z jednání pracovních skupin a aktivit odborníků na jednotlivé problematiky.

**Další zdroje informací:** existující strategické dokumenty vyšších územních celků i členských obcí.

Hlavní problémy, objevené v území MAS na základě analýzy, MAS uplatnila při sestavování kompletní SCLLD, to znamená realizaci SCLLD s řešením problémů s propojením i na jiné zdroje mimo povolených PR OP PRV, IROP a ESF, které během programového období budou k dispozici. MAS chce podporovat realizaci i těch opatření, která nejsou součástí nabídky Programových rámců, přesto je po nich v regionu dlouhou dobu zoufalá poptávka (viz analýza potřeb). To, že není možné sestavit akční plán naplňující tyto potřeby je pro rozvoj venkova velmi omezující. Pokud dojde ke změnám a rozšíření možností realizace některých opatření, rádi bychom je zapracovali.

Výstupy z analýzy byly pak tematicky rozděleny do 6 klíčových oblastí, které definují, jaké Strakonicko chceme mít. Cílem je získat přívětivý domov pro rodiny, které jsou šancí na vrácení obyvatel na venkov. Ti si mohou vytvořit k takovému domovu vztah. Vytvoření identity s místem je pomůžou na venkově udržet. Chceme se proto angažovat v podpoře bydlení, vzdělání, kulturní a v osvětové činnosti zaměřené na společně strávený čas rodičů, dědů, seniorů v místě bydliště. Zároveň je naším cílem podporovat spolky, které se podílejí svou činností v ožívování venkova na toměž.

Strategická část SCLLD vychází z analytické části, ze SWOT analýz jednotlivých oblastí a potřeb území.

Propojenost mezi analytickou a strategickou částí ukazuje následující tabulka.

## 5.6.2 Vizualizace propojenosti analytické a strategické části SCLLD

Tabulka č. 86: Vizualizace propojenosti problémů, potřeb, opatření a možných zdrojů

Problém	Potřeba	Opatření SCLLD a možný zdroj financování			
		IROP	ESF	PRV	Jiné zdroje
Ohrožení území MAS povodněmi nebo naopak extrémním suchem	Zkvalitnění integrovaného záchranného systému Budování protipovodňových opatření Zvyšování retenční schopnosti krajiny	E.3.1			E.3.2 D.3.2
Chybějící ČOV v obcích, nekvalitní rozvody pitné vody	Výstavba a rekonstrukce ČOV Výstavba a rekonstrukce ČOV				D.3.2
Nízký KES 67 % území MAS, poškozování ŽP nevhodným hospodařením	Ovlivňování intenzity a způsobu hospodaření			B.1.1 B.1.2 B.2.1	
Nedostatečné udržování přírodního dědictví	Ochrana přírodních památek a prvků v krajině, obnova původních dřevin				D.3.1
Nedostatečné udržování kulturního dědictví	Opravy a rekonstrukce památek, restaurace a rozšiřování sbírek a jejich digitalizace	D.1.1 D.1.2			
Ohrožení udržování tradic	Infrastruktura a vybavení prostorů pro rozvoj hudebního nadání Podpora udržování tradic Podpora zachování místní tradiční produkce	D.2.1 D.2.2			
Stárnutí populace, úbytek mladých rodin z venkova, snižující se počet obyvatel v produktivním věku	Podpora rozvoje bytové výstavby Výstavba sociálních bytů	A.1.1 A.1.2			
Průměrná vzdělanost obyvatel a nedostatek vzdělávacích příležitostí a příležitostí k osobnostnímu růstu	Zajištění příležitostí k celoživotnímu vzdělávání	C.1.2			C.2.2
Nezaměstnanost především u 50 – 55 +	Aktivity na trhu práce Vznik sociálních podniků	B.5.1 B.3.2	B.5.2		
Nedostatečné či chybějící zdravotní a sociální služby na venkově	Infrastruktura pro zdravotní a sociální péči Mobilní psychiatrická péče	A.3.4 A.3.5 A.3.6			

Kvalita poskytovaných sociálních služeb	Zlepšení kvality poskytovaných sociálních služeb		A.3.7 A.4.1		
Chybějící zařízení pro kvalitní život rodin s dětmi	Rozšíření kapacit MS, dalších druhů MŠ dětských skupin, zřizování zařízení pro děti do tří let věku, zřizování a provoz příměstských táborů, zřizování .školních klubů a družin	A.3.1 A.3.2	A.3.3		
Nedostatečné vybavení ZŠ pro komplexní vzdělávání	Zlepšení podmínek pro kvalitnější vzdělávání, rozšíření výukových kapacit včetně doplňkových, rozvoj kapacit pro technické vzdělávání,	A.2.1			
Nedostatek infrastruktury pro setkávání obyvatel a usnadnění začleňování	Vznik a rozvoj komunitních center Činnost komunitních center	A.4.2	C.2.1		
Nedostatečná kulturní a sportovní infrastruktura a malá podpora zájmové činnosti	Rozvoj volnočasové infrastruktury Podpora spolkové činnosti Podpora pohybových aktivit a spolku				C.1.1 C.3.1 C.3.2
Nedostatečná infrastruktura, obchodní síť a služby	Podpora udržení a rozvoje služeb, občanské vybavenosti a infrastruktury				A.1.3
Potřebnost vyšší informovanosti obyvatel, on line úřady	Zvyšování transparentnosti veřejné správy				F.2.1
Nedostatek zařízení a aktivit pro prevenci kriminality a patologických jevů	Podpora organizací pečujících o snižování závislostí, kriminality		E.2.1		
Vysoká energetická náročnost budov, nedostatečné využívání OZE	Zateplování budov Změny zdrojů energie směrem k OZE				D.3.3
Špatná dostupnost nádob na třídění odpadu v místních částech obcí	Zvýšení efektivity odpadového hospodářství				D.3.4
Chybějící ekologická výchova	Vzdělávání a propagace EKO a ENVI Podpora občanských iniciativ				D.3.5
Frekventované silnice a nedostatečné zajištění bezpečnosti obyvatel v obcích	Budování a rekonstrukce komunikací, chodníků, osvětlení, zastávek VHD a osazení bezpečnostních prvků	E.1.1			
Nízká vybavenost dopravní infrastruktury	Zřízení přestupních terminálů, parkovišť, úschoven kol	E.1.2			
Nedostatečná dopravní obslužnost a nekvalitní podmínky pro rozvoj alternativní - cyklistické dopravy	Výstavba cyklostezek, doplňování značení a mobiliáře				E.1.3
Nepříznivé podmínky pro rozvoj VHD malokapacitními a ekologičtějšími dopravními prostředky	Nákup nízkoemisních a bezemisních malokapacitních vozidel	E.1.4			
Nedostatek drobné řemeslné výroby, služeb a podnikatelských aktivit na venkově	Podpora zakládání a rozvoje MP a MSP				B.3.1
Nedostatečná konkurenceschopnost zemědělských farem	Modernizace a vybavení farem potřebnou infrastrukturou, technikou a technologií				B.1.1
Nedostatečné vybavení pro šetrné hospodaření v lesích	Modernizace lesnické techniky a technologií, rozvoj infrastruktury a podpora školkařství				B. 2.1 B.2.2
Nízký počet zpracovatelů místní produkce a málo zemědělských produktů na místním trhu	Podpora rozvoje zpracování a uvádění produktů na trh Vznik a rozvoj tržnic Regionální značení produktů				B.1.3
Nedostatek technických pracovníků	Rozvoj technického vzdělávání na školách	A.2.1			
Nedostatečná propagace cestovního ruchu a nekoncepční rozvoj CR	Podpora destinačního managementu, zajištění vzdělávání v CR, podpora místních poskytovatelů služeb a místní produkce				B.4.3
Nedostatek ubytovacích a stravovacích kapacit a malý počet agroturistických farem	Navýšení kapacit				B.4.1
Nedostatečná turistická infrastruktura	Pořízení sportovní, zábavní a rekreační infrastruktury a infrastruktury pro hippoturistiku Zvyšování počtu informačních center, značení turistických cílů, využití potenciálu řeky Otavy				B.4.1 B.4.2
Nedostatečná spolupráce mezi venkovskými aktéry včetně mezinárodní spolupráce	Aktivizace obyvatel Rozvoj spolupráce komunit				F.2.2
Problémy, které může vyřešit spolupráce MAS (viz témata PS)	Projekty spolupráce				F.1.4





# STRAKONICKO – MÍSTO PRO ŽIVOT



## Strategie komunitně vedeného místního rozvoje MAS Strakonicko 2014 – 2020

### Strategická část



EVROPSKÁ UNIE  
EVROPSKÝ FOND PRO REGIONÁLNÍ ROZVOJ  
INVESTICE DO VAŠÍ BUDOUCNOSTI



MINISTERSTVO  
PRO MÍSTNÍ  
ROZVOJ ČR



## OBSAH

1	Strategické řešení.....	3
1.1	Mise (poslání).....	3
1.2	Stanovení vize .....	3
1.3	Stanovení klíčových oblastí rozvoje.....	4
1.4	Popis klíčových oblastí.....	6
1.5	Stručný popis SCLLD .....	6
1.5.1	Základní osa strategie .....	6
1.5.2	Přehled konstrukce strategie .....	16
1.6	Strategické cíle, specifické cíle, opatření a aktivity.....	16
1.6.1	Klíčová oblast A .....	17
1.6.2	Klíčová oblast B.....	21
1.6.3	Klíčová oblast C.....	26
1.6.4	Klíčová oblast D .....	29
1.6.5	Klíčová oblast E.....	32
1.6.6	Klíčová oblast F.....	35
1.6.7	Cílové skupiny SCLLD Strakonicko – místo pro život .....	36
1.6.8	Provázanost strategie .....	38
	Provázanost specifických cílů v klíčových oblastech.....	39
2	Vlastnosti strategie .....	46
2.1	Integrovaný a inovační rysy .....	46
2.2	Hierarchie cílů .....	47
3	Vazba na strategické dokumenty.....	48
3.1	Evropská úroveň.....	48
3.2	Národní úroveň.....	48
3.3	Regionální úroveň.....	52
3.4	Místní úroveň.....	54
3.5	Návaznost na SPL 2007 - 2013 .....	55
4	Akční plán .....	55
4.1	Programový rámec IROP.....	56
4.2	Programový rámec <b>OPZ</b> .....	70
4.3	Programový rámec PRV.....	92
5	Vazba na horizontální a průřezová témata.....	104
5.1	Horizontální témata .....	104
5.1.1	Rovné příležitosti a nediskriminace.....	104
5.1.2	Genderová rovnost.....	104
5.1.3	Udržitelný rozvoj.....	104
5.2	Specifická témata PRV.....	105
5.2.1	Klima .....	105
5.2.2	Inovace.....	105
5.2.3	Životní prostředí .....	105
6	Závěr.....	105
6.1	SLOVNÍČEK POJMŮ .....	105
6.2	Seznam použitých zkratk .....	107

## ÚVOD

Strategie komunitně vedeného místního rozvoje „Strakonicko – místo pro život“ je ucelenou strategickou koncepcí na projektové období 2014 – 2020, kterou by se měl řídit rozvoj území MAS Strakonicko během uvedeného období. Byla zpracovávána již od ukončení prací na strategii pro předchozí plánovací období, a to stejným způsobem – to znamená vlastními lidskými zdroji. Strategie je zpracována pro určité vymezené území, které schválilo využití integrovaného nástroje, tzv. komunitně vedeného místního rozvoje, vedeného MAS Strakonicko, pro svůj další rozvoj. Jedná se o integrovanou strategii, která vychází přímo z potřeb území a z jeho potenciálu a zároveň respektuje podmínky dané pro komunitně vedený místní rozvoj. Je proto specifickým dokumentem pro rozvoj dotčeného zájmového území.

Strategie respektuje základní principy rozvoje, mezi které patří především trvale udržitelný rozvoj provázený ochranou životního prostředí, zachováním přírodního a kulturního dědictví a dalšími principy, důležitými pro rozvoj společnosti. Jsou to zásady nediskriminace, genderové rovnosti, partnerství a také transparentnosti, která garantuje dodržování zásad a principů.

Strategie využívá pro některá opatření možnosti spolufinancování strategie z programových rámců IROP, ESF a PRV. Proto byl při přípravě strategické části SCLLD zohledněn dokument Evropa 2020 a z toho vycházející další strategické dokumenty a byl respektován stěžejní dokument Dohoda o partnerství pro programové období 2014 – 2020, díky kterému je umožněno čerpání finančních prostředků EU v PRV a v příslušných OP. MAS zohlednila zároveň národní, regionální a místní dokumenty tak, aby realizace SCLLD podporovala i naplnění koncepce těchto strategických dokumentů.

Opatření, která není možno podpořit ze shora uvedených programových rámců a jsou důležitá k naplňování vize strategie, budou realizována z jiných dostupných zdrojů jak prostřednictvím MAS, tak i jednotlivých obcí a ostatních oprávněných žadatelů. Pro dosažení tohoto záměru MAS využije všech příslušných animačních technik, aby v území vyvolala zájem o využívání dalších evropských zdrojů v podobě individuálních projektů žadatelů a také případných národních zdrojů a poskytne v potřebné míře poradenství.

## 1 Strategické řešení

### 1.1 Mise (poslání)

Posláním MAS Strakonicko je podílet se na rozvoji svého zájmového území, které souhlasí se zapojením do komunitně vedeného místního rozvoje jejího LEADER regionu. Ten je veden na principu metody LEADER, jejímž prostřednictvím MAS již naplnila cíle SPL 2007 – 2013. V souladu se svým posláním stanovila MAS dlouhodobou vizi pro rozvoj svého definovaného území. V období 2014 – 2020 je proto základním úkolem MAS dosáhnout prostřednictvím SCLLD vize, stanovené pro rozvoj území v uvedeném období.

Její hlavní rolí je proto být základním komunikačním uzlem ve svém území, podporovat a koordinovat rozvojové aktivity na tomto území, rozvíjet místní potenciál, získávat a zprostředkovávat informace, administrovat finanční prostředky v rámci své SCLLD a vyhledávat další dotační prostředky pro území z různých dostupných zdrojů a podporovat jejich účelné, efektivní a hospodárné využití za dodržování zásad transparentnosti a zásad Etického kodexu. Při své práci bude MAS využívat animační techniky, navazovat projektová i sektorová partnerství a spolupracovat s partnery na ožívování svého území. Při všech svých činnostech bude dbát základních principů metody LEADER a zásad pro realizaci CLLD.

### 1.2 Stanovení vize

#### Dlouhodobá vize pro rozvoj území

Vize rozvoje území, kterou si MAS stanovila, vyjadřuje to, čeho chce MAS svými aktivitami dosáhnout. MAS zde navazuje na svoji předchozí strategii „Vize pro venkov“, z níž vycházel Strategický plán LEADER na

období 2007 – 2013 pod názvem „Cesty od kořenů k vizi“. Mottem strategickému plánu byl známý citát architekta Hundertwassera: „*Strom, který ztratí své kořeny, nemá z čeho žít*“. Ten provázel MAS celým obdobím realizace – MAS hledala, nacházela a obnovovala kořeny území, a snažila se o udržení či navázání sounáležitosti obyvatel s mnohaletou historií a tradicí regionu. V dalším období 2014 – 2020 chce MAS, aby Strakonicko bylo otevřené nejen pro současné obyvatele území, ale i pro nové, kteří by zde zapustili své kořeny. MAS chce postupně přispívat k tomu, aby tady, na venkově, našli lidé potřebné zázemí k rodinnému životu, pracovní příležitosti, možnost osobního růstu, kvalitní a dostupnou infrastrukturu, síť důležitých služeb občanské vybavenosti, zachovaný tradiční ráz venkovského života, zdravého životního prostředí a možnost spolupráce mezi veřejným, neziskovým a soukromým sektorem. Zkrátka aby našli místo pro život. Proto MAS svoji vizi soustředila do stručné definice, která se stala současně i názvem strategie:

### STRAKONICKO – MÍSTO PRO ŽIVOT

Tato vize slouží jako dlouhodobý výhled, určující jaké Strakonicko chceme v budoucnu mít, tj. čeho chceme na území dosáhnout. K této vizi venkova není jednoduchá cesta, ale jasně nám ukazuje, k jakému cíli jdeme. Slouží jako základní představa o budoucím směřování vývoje území MAS Strakonicko. Ta je zachycena pomocí základních pojmů, které vystihují hlavní cíle rozvoje. Slouží především pro stanovení cílového stavu, jehož by region chtěl během následného období dosáhnout.

„*Strakonicko – místo pro život*“ je vize, která zahrnuje vytváření kvalitnějšího zázemí pro život na venkově, pracovních příležitostí pro místní obyvatele, zdravého životního prostředí, zkvalitnění a dostupnost infrastruktury, rozvinuté sítě služeb občanské vybavenosti, turistickou atraktivitu, a to vše při zachování tradičního rázu venkovského života a udržitelného rozvoje území. V neposlední řadě je součástí vize posílení spolupráce mezi veřejným, neziskovým a soukromým sektorem a rozvoj občanské společnosti.

Z celkové vize pak vyplývají **klíčové oblasti rozvoje území**, z nichž každá má **svůj vlastní strategický cíl**. Ten je zformulován na základě hlavních závěrů analytické části a naplňuje stanovenou vizi. Vize je dále konkretizována ve specifických cílech, opatřeních a aktivitách, které budou naplňovány projektovými záměry. Naplnění vize lze dosáhnout současným naplňováním jednotlivých cílů, protože se navzájem doplňují a podmiňují.

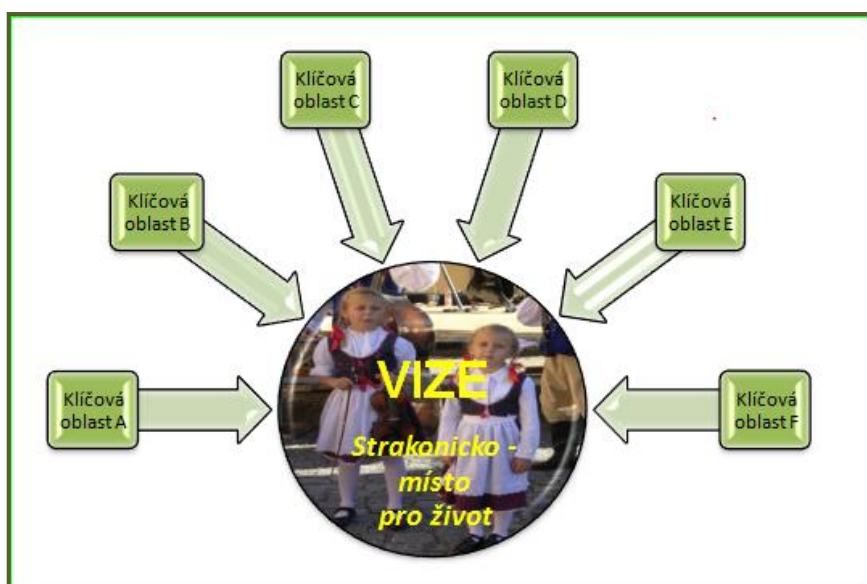
## 1.3 Stanovení klíčových oblastí rozvoje

MAS na základě analytických podkladů, na základě zkušeností se SPL 2007 – 2013 a na základě osobních kontaktů při animaci v území stanovila šest klíčových oblastí, které rozpracovala do opatření a aktivit. Klíčové oblasti nekopírují Programové rámce z ESIF, ale věnují se tematicky životu na venkově a již jejich názvy dávají najevo, jaké území MAS chceme mít.

Má to být:



Každá z klíčových oblastí přispívá k usnadnění života na venkově a k jeho zkvalitnění svým vlastním způsobem. Společně by pak měly vytvořit konkurenceschopný region příjemný k životu, vstřícný k rodině, rozvíjející vloh, talent a vzdělanost obyvatel, prostě krásné místo pro život.



## 1.4 Popis klíčových oblastí

<p><b>Klíčová oblast A - STRAKONICKO OTEVŘENÉ</b></p> <ul style="list-style-type: none"> <li>• Oblast A je otevřené individuálním potřebám obyvatel v regionu. Je zaměřena na dostupné bydlení a služby, kvalitní a komplexní vzdělávání, podporu zaměstnanosti, podporu rodin, volnočasové aktivity, kulturu a sport, dostupnost sociálních a zdravotních služeb na venkově, sociální začleňování a boj s chudobou. MAS chce podpořit usnadnění života rodiny, umožnění zachování vícegenerační rodiny, zlepšení kvality života na venkově</li> </ul>
<p><b>Klíčová oblast B - STRAKONICKO PROSPERUJÍCÍ</b></p> <ul style="list-style-type: none"> <li>• Oblast B je zaměřena na ekonomický rozvoj regionu podporou zemědělského, lesního i než zemědělského podnikání a cestovního ruchu. Jsme si vědomi, že se prosperita nebude rozvíjet rovnoměrně. Město Strakonice v podstatě na svoji velikost poměrně silnou podnikatelskou základnu. Jedná se převážně o větší průmyslové podniky. Pracovní místa tu nacházejí i obyvatelé okolních venkovských obcí. MAS chce rozvíjet především podnikání na venkově. Stejně tak jako v minulém programovacím období se zaměřuje na rozvoj ze zemědělství a podporu zpracování zemědělských produktů. Využívání místních zdrojů a možnost spotřeby produkce přímo v místě učení z venkově atraktivnější lokalit uk bydlení. I u lesního hospodářství chce MAS podporovat prvotní zpracování, ale i rekreační funkci lesa, která navazuje na rozvoj cestovního ruchu. Toto na venkově opomíjené odvětví ekonomiky je velkou šancí pro růst místní ekonomiky i udržení a rozvoj služeb na venkově. Podnikání na venkově chce MAS oživit podporou MSP, jejichž výroba nepoškozuje životní prostředí (včetně sociálního) a přivést díky nim pracovní místa na venkov.</li> </ul>
<p><b>Klíčová oblast C - STRAKONICKO ŽIVÉ</b></p> <ul style="list-style-type: none"> <li>• Oblast C je zaměřena na vytváření živého venkovského společenství prostřednictvím celé řady aktivit, vedoucích ke spokojenosti obyvatel s příležitostmi pro osobnostní rozvoj a volnočasové aktivity na venkově. Specifickým cílem je zvýšení dostupnosti infrastruktury pro volnočasové aktivity včetně příležitostí pro rozvoj osobnosti. Výsledkem bude alespoň částečné odstranění diskriminace venkovských obyvatel vůči městským, v oblasti celoživotního učení, zapojení minorit, oživení občanské společnosti a naplnění venkovského prostoru vzdělávacími, kulturními a sportovními aktivitami.</li> </ul>
<p><b>Klíčová oblast D - STRAKONICKO TRADIČNÍ</b></p> <ul style="list-style-type: none"> <li>• Tradiční Strakonicko je oblast se zachovalým životním prostředím, celou řadou drobných, ale zajímavých památek v přírodě (svědčí o dřívějším stylu života na venkově) i v centrech obcí, dosud zachovalé místní řemeslné výroby i lidové umělecké řemesla, přestože už jen jako volnočasové aktivity. Žijící duševní tradice je magnetem pro návštěvníky. To vše podporuje určitou míru zdravého patriotizmu a vede k vytvoření souměřitelnosti s regionem. Tuto silnou stránku Strakonicka chceme udržet a dále rozvíjet. Proto je Oblast D je zaměřena na péči o movité i nemovité památky a na podporu udržování místních tradic a v neposlední řadě i péči o životní prostředí včetně přiblížení likvidace odpadu i do malých sídel.</li> </ul>
<p><b>Klíčová oblast E - STRAKONICKO BEZPEČNÉ</b></p> <ul style="list-style-type: none"> <li>• Oblast E se zaměřuje na vytvoření bezpečného regionu. Bezpečnost na území MAS zatím není příliš silnou stránkou a chceme, aby Strakonicko bezpečné bylo. Vzhledem k nutnosti dojíždění již velmi malých dětí je nutné posílit především bezpečnost cesty do školy, odvedení kamionové dopravy z center obcí směst. Zaměřujeme se i na bezpečnou a ekologickou dopravu v území, na snížení rizika výskytu patologických jevů a podporu z kvalitnění integrovaného záchranného systému a budování protipovodňových opatření (většina obcí leží v povodí Otavy a Volvyňky).</li> </ul>
<p><b>Klíčová oblast F - STRAKONICKO SPOLUPRACUJÍCÍ</b></p> <ul style="list-style-type: none"> <li>• Poslední oblast se věnuje vytvoření regionu, ochotného ke spolupráci, přenosu znalostí a předávání zkušeností na domácí půdě i se zahraničím. Opatření budou podporovat spolupráci mezi venkovskými aktéry včetně mezinárodní spolupráce, spolupráci komunit a zajištění vyšší otevřenosti veřejné správy vůči občanům, včetně vytváření příznivého klimu pro občany. V rámci režii MAS je potřeba využití animačních technik za účelem aktivizace obyvatel a jejich zapojení do rozhodování, rozvoj partnerství.</li> </ul>

## 1.5 Stručný popis SCLLD

Strategii komunitně vedeného rozvoje MAS Strakonicko, která má dlouhodobou vizi již ve svém názvu, tvoří komplexní výčet opatření, která mají vést k naplnění vize strategie. Některá jsou a jiná nejsou podporovatelná v rámci programových rámců, ze kterých MAS Strakonicko může čerpat.

Je řada potřebných aktivit, zvláště těch, které činí život na venkově krásným a kvůli kterým se často lidé k bydlení na venkově rozhodují, které podporovat nelze. Součástí SCLLD jsou všechna opatření bez ohledu na to, jakým způsobem je jejich realizaci možné podpořit. Všechna jsou uvedena v tabulkovém přehledu základní osy strategie.

Opatření, která je možno realizovat v rámci programových rámců jsou uvedena jako Opatření IROP, Opatření OPZ a Fiche PRV a dále rozpracována jsou v kapitole 4 - Akční plán.

Realizace ostatních opatření je závislá na vyhledávání jiných finančních zdrojů. Ty jsou v ose SCLLD označeny jako „jiné zdroje“. Bude se jednat o národní, krajské, obecní i soukromé zdroje, zdroje z grantů, nadací, místních účelových sbírek i zdroje, které jsou vlastní dobrovolnou prací místních obyvatel. MAS se chce zaměřit i na další evropské zdroje nad rámec programových rámců, se kterými má již z minulého programovacího období zkušenosti (Cíl 3 s využitím hranic s Bavorskem a Rakouskem, témata vyhlášená přímo Komisí apod.) i další zahraniční zdroje, které budou během příslušného programovacího období k dispozici.

### 1.5.1 Základní osa strategie

V počátku práce na strategické části SCLLD vytvořil pracovní tým základní kostru (osu) strategie, která dala ucelený přehled klíčových oblastí, strategických a specifických cílů.



## ZÁKLADNÍ OSA SCLLD 2014 – 2020 „STRAKONICKO – MÍSTO PRO ŽIVOT

## Klíčová oblast A - STRAKONICKO OTEVŘENÉ

## Strategický cíl A:

## Zvýšení kvality života na venkově a podpora rodiny

	Specifický cíl	Opatření	Aktivita	Finanční zdroj	Programový rámec
A.1	Dostupné bydlení a služby	A.1.1 Rozvoj dostupného a kvalitního bydlení	A.1.1.1 Rekonstrukce stávajícího bytového fondu a výstavba nových bytů A.1.1.2 Rekonstrukce nebytových prostor na bytové A.1.1.3 Výkup pozemků a příprava technických sítí pro výstavbu A.1.1.4 Výstavba a rekonstrukce vodovodních řádů a úpraven vody (pitná voda) A.1.1.5 Tvorba projektových dokumentací	Jiné zdroje	0
		A.1.2 Vznik a rozvoj systému sociálního bydlení	A.1.2.1 Rekonstrukce objektů nebo bytů pro účely sociálního bydlení A.1.2.2 Nástavby a vestavby sociálních bytů do stávajícího bytového fondu A.1.2.3 Rozšíření sociálního bydlení	IROP PO2 IROP PO2 IROP PO2	IROP SC 2.1 Opatření IROP 1
		A.1.3 Zkvalitňování a rozvoj občanské vybavenosti a služeb	A.1.3.1 Udržení služeb pošt A.1.3.2 Udržování a rekonstrukce hřbitovů včetně infrastruktury A.1.3.3 Rekonstrukce obecních budov A.1.3.4 Veřejná prostranství a zeleň A.1.3.5 Zkvalitňování sítě místních komunikací A.1.3.6 Zřízení prodejen včetně pojízdných A.1.3.7 Rozšiřování základních služeb pro venkovské obyvatelstvo A.1.3.8 Zřízení bezbariérových přístupů	Jiné zdroje	0
A.2	Kvalitní a komplexní vzdělávání	A.2.1 Zajišťování podmínek pro kvalitnější vzdělávání	A.2.1.1 Rozšíření výukových kapacit ZŠ A.2.1.2 Rozvoj kapacit pro technické vzdělávání na ZŠ A.2.1.3 Navýšení kapacity internetového připojení	IROP PO2 IROP PO2 IROP PO2	IROP SC 2.4 Opatření IROP 2
A.3	Zkvalitnění života rodiny	A.3.1 Podpora zařízení doplňujících kapacit institucionálních forem zařízení	A.3.1.1 Zřízení a modernizace školních klubů a družin	IROP PO2	IROP SC 2.4
			A.3.1.2 Zřízení a vybavení příměstských táborů	Jiné zdroje	Opatření IROP 4

	A.3.2 Zvyšování kvality infrastruktury MŠ a rozšiřování kapacit	<p>A.3.2.1 Rozšíření kapacit a modernizace doprovodné infrastruktury MŠ</p> <p>A.3.2.2 Zřizování a rozšiřování kapacit zařízení pro děti do 3 let věku</p> <p>A.3.2.3 Zřizování a úpravy prostor pro dětské skupiny</p> <p>A.3.2.4 Zřízení a vybavení mateřských center a předškolních klubů</p> <p>A.3.2.5 Prostory a vybavení pro dětské lesní školky a zahradní školky</p>	<p>IROP PO2</p> <p>Jiné zdroje</p> <p>IROP PO2</p> <p>IROP PO2</p> <p>IROP PO2</p>	<p>IROP SC 2.4</p> <p>Opatření IROP 3</p>
	A.3.3 Podpora prarodinných aktivit	<p>A.3.3.1 Provoz školních klubů a družin</p> <p>A.3.3.2 Provoz dětských skupin</p> <p>A.3.3.3 Provozování příměstských táborů</p> <p>A.3.3.4 Společná doprava dětí do a ze zařízení</p> <p>A.3.3.5 Vzdělávání pečujících osob</p>	<p>OPZ PO2</p> <p>OPZ PO2</p> <p>OPZ PO2</p> <p>OPZ PO2</p> <p>OPZ PO2</p>	<p>OPZ SC 2.3.1</p> <p>Opatření OPZ 6</p>
	A.3.4 Infrastruktura pro zdravotní péči	<p>A.3.4.1 Zřízení centra duševního zdraví</p> <p>A.3.4.2 Doplnkové aktivity (zeleň, parky apod.)</p>	<p>IROP PO2</p> <p>IROP PO2</p>	<p>IROP SC 2.3</p> <p>Opatření IROP 5</p>
	A.3.5 Podpora mobilní psychiatrické péče	<p>A.3.5.1 Výstavba zázemí pro mobilní psychiatrické týmy</p> <p>A.3.5.2 Vybavení pro mobilní psychiatrické týmy</p>	<p>IROP PO2</p> <p>IROP PO2</p>	<p>IROP SC 2.3</p> <p>Opatření IROP 6</p>
	A.3.6 Infrastruktura pro sociální péči a služby	<p>A.3.6.1 Rozvoj pečovatelské služby</p> <p>A.3.6.2 Zkvalitnění zázemí pro terénní služby</p> <p>A.3.6.3 Rozvoj sítě návazných sociálních služeb včetně doprovodné infrastruktury</p>	<p>IROP PO2</p> <p>IROP PO2</p> <p>IROP PO2</p>	<p>IROP S.C. 2.1</p> <p>Opatření IROP 7</p>
	A.3.7 Zlepšení kvality sociální péče	<p>A.3.7.1 Rozšiřování a zkvalitňování terénní pečovatelské služby (108)</p> <p>A.3.7.2 Podpora plnohodnotného života hendikepovaných a sociálně znevýhodněných spoluobčanů (108)</p> <p>A.3.7.3 Odborné sociální poradenství</p>	<p>OPZ PO2</p> <p>OPZ PO2</p> <p>OPZ PO2</p>	<p>OPZ SC 2.3.1</p> <p>Opatření OPZ 1</p>
	A.4 Sociální začleňování a boj s chudobou	<p>A.4.1 Rozšíření nabídky <b>péče a služeb pro sociálně znevýhodněné osoby</b></p> <p>A.4.2 Podpora komunitních center</p>	<p>A.4.1.1 Zvýšení kvality a dostupnosti <b>činností</b> vedoucích k sociální inkluzi</p> <p>A.4.1.2 Provoz sítě návazných sociálních <b>aktivit</b></p> <p>A.4.1.3 Integrace ohrožených skupin do společnosti</p> <p>A.4.1.4 Vzdělávání pracovníků v <b>činnostech vedoucích k sociálnímu začleňování</b></p> <p>A.4.2.1 Vznik a rozvoj komunitních center</p>	<p>OPZ PO2</p> <p>OPZ PO2</p> <p>OPZ PO2</p> <p>OPZ PO2</p> <p>IROP PO2</p>

<b>Klíčová oblast B - STRAKONICKO PROSPERUJÍCÍ</b>					
<b>Strategický cíl B:</b>					
<b>Rozvoj podnikatelských aktivit a zvýšení konkurenceschopnosti podnikatelského prostředí</b>					
	<i>Specifický cíl</i>	<i>Opatření</i>	<i>Aktivita</i>	<i>Finanční zdroj</i>	<i>Programový rámec</i>
B.1	<b>Rozvoj zemědělství</b>	B.1.1 Modernizace zemědělské techniky a technologie a nemovitostí	B.1.1.1 Nákup zemědělské techniky a technologie B.1.1.2 Výstavba a rekonstrukce budov a ploch pro zemědělskou výrobu	PRV	PRV FICHE 1 Moderní hospodaření
		B.1.2 Podpora doplňkového zemědělství	B.1.2.1 Rozvoj včelařství B.1.2.2 Rozvoj ovocnářství a zelinářství B.1.2.3 Revitalizace rybníků	Jiné zdroje PRV OPŽP, JZ	PRV FICHE 2 Místní zdroje
		B.1.3 Zpracování zemědělské produkce a uvádění na trh	B.1.3.1 Výroba místních produktů a jejich uvádění na trh B.1.3.2 Vznik a rozvoj venkovských tržnic B.1.3.3 Regionální značení produkce, podpora odbytu	PRV PRV Jiné zdroje	PRV FICHE 3 Vyrábíme, nabízíme
B.2	<b>Šetrné hospodaření v lesích</b>	B.2.1 Modernizace lesnické techniky, technologie a školkařství	B.2.1.1 Nákup lesnické techniky a technologií B.2.1.2 Pořízení dřevozpracující technologie B.2.1.3 Založení a modernizace lesních školek	PRV PRV PRV	PRV FICHE 4 Udržme si lesy
		B.2.2 Lesnická infrastruktura	B.2.2.1 Budování a rekonstrukce lesních cest, včetně technického vybavení	PRV	V případě navýšení alokace
		B.2.3 Neproduktivní investice	B.2.3.1 Posílení rekreační funkce lesa včetně mobiliáře B.2.3.2 Turistické trasy, včetně mobiliáře B.2.3.3 Veřejné a naučné stezky včetně mobiliáře	PRV PRV PRV	PRV FICHE 5 Krása a energie lesa
B.3	<b>Rozvoj podnikání</b>	B.3.1 Zahájení a rozvoj nezemědělských činností pro zemědělské i nezemědělské podnikatele	B.3.1.1 Diverzifikace B.3.1.2 Energie z obnovitelných zdrojů pro vlastní potřebu B.3.1.3 Zakládání a rozvoj mikropodniků a MSP B.3.1.4 Zavádění nových technologií a inovací B.3.1.5 Pasportizace ploch a brownfields pro podnikatelské aktivity	PRV Jiné zdroje PRV PRV Jiné zdroje	PRV FICHE 6 Nové příležitosti
		B.3.2 Podpora sociálního podnikání	B.3.2.1 Vznik integračních sociálních podniků	IROP PO2	IROP SC. 2.2



			B.3.2.2 Vznik environmentálních sociálních podniků	IROP PO2	Opatření IROP 9
B.4	Rozvoj cestovního ruchu	B.4.1 Podpora šetrné venkovské turistiky	B.4.1.1 Výstavba, rekonstrukce a vybavení ubytovacích a stravovacích kapacit B.4.1.2 Pořízení související infrastruktury – sportovní, zábavní a rekreační B.4.1.3 Infrastruktura a vybavení pro hippoturistiku	PRV PRV PRV	PRV FICHE 7 Za zážitky na venkov
		B.4.2 Turistická infrastruktura pro CR	B.4.2.1 Informační značení nových i stávajících turistických cílů B.4.2.2 Budování a rozvoj informačních center B.4.2.3 Využití potenciálu řeky Otavy	Jiné zdroje Jiné zdroje Jiné zdroje	0
		B.4.3 Propagace, osvěta, vzdělávání	B.4.3.1 Rozvoj destinačního managementu Prácheňsko a Pošumaví B.4.3.2 Podpora místní produkce a místních poskytovatelů služeb B.4.3.3 Vzdělávání, osvěta, patriotismus, tradice	Jiné zdroje Jiné zdroje Jiné zdroje	0
B.5	Zvýšení zaměstnanosti	B.5.1 Aktivity na trhu práce	B.5.1.1 Podpora zapojování osob na trh práce B.5.1.2 Podpora udržitelnosti cílových skupin na trhu práce B.5.1.3 Zvyšování rovnosti žen a mužů na trhu práce B.5.1.4 Vzdělávání pro skupiny začínajících podnikatelů	OPZ PO2 OPZ PO2 OPZ PO2 OPZ PO2	OPZ SC 2.3.1 Opatření OPZ 4
		B.5.2 Podpora zaměstnávání pro sociální podniky	B.5.2.1 Sociální podnikání a zaměstnávání znevýhodněných a ohrožených osob	OPZ PO2	OPZ SC 2.3.1. Opatření OPZ 5

**Klíčová oblast C - STRAKONICKO ŽIVÉ**
**Strategický cíl C:**
**Zvýšení dostupnosti volnočasových aktivit včetně příležitostí pro rozvoj osobnosti**

	<i>Specifický cíl</i>	<i>Opatření</i>	<i>Aktivity</i>	<i>Finanční zdroj</i>	<i>Programový rámec</i>
C.1	<b>Dostupnost zařízení pro vzdělávání a volný čas</b>	C.1.1 Rozvoj volnočasové infrastruktury	C.1.1.1 Infrastruktura pro spolkovou činnost C.1.1.2 Zázemí pro neformální setkávání komunit C.1.1.3 Víceúčelová infrastruktura pro kulturní a sportovní vyžití obyvatel	Jiné zdroje Jiné zdroje Jiné zdroje	<b>0</b>
		C.1.2 Rozvoj infrastruktury pro doplňkové vzdělávání	C.1.2.1 <b>Infrastruktura pro celoživotní vzdělávání</b> C.1.2.2 Modernizace knihoven C.1.2.3 Rozvoj ZUŠ, DDM a podobných institucí	IROP PO2 Jiné zdroje Jiné zdroje	IROP SC 2.4 Opatření IROP 10
C.2	<b>Zlepšení postavení ohrožených skupin obyvatel</b>	C.2.1 Podpora sociálního začleňování	C.2.1.1 <b>Činnost komunitních center</b> C.2.1.2 <b>Aktivity zaměřené na sounáležitost s místem a občanské soužití</b> C.2.1.3 <b>Výchovně vzdělávací aktivity</b>	OPZ PO2 OPZ PO2 OPZ PO2	OPZ SC 2.3.1 Opatření OPZ 3
		C.2.2 Podpora osobnostního růstu	C.2.2.1 Provozování Středisek Univerzity 3. věku C.2.2.2 Činnost knihoven jako center celoživotního učení C.2.2.3 Příprava programů a podkladů pro celoživotní učení dospělých C.2.2.4 Podpora a propagace vzdělávacích aktivit neziskových subjektů	Jiné zdroje Jiné zdroje Jiné zdroje Jiné zdroje	<b>0</b>
C.3	<b>Rozvoj zájmových aktivit</b>	C.3.1 Podpora spolkové činnosti	C.3.1.1 Činnost amatérských souborů a skupin C.3.1.2 Vznik a rozvoj NNO C.3.1.3 Kulturní a společenské akce C.3.1.4 Veřejně prospěšná činnosti na venkově	Jiné zdroje Jiné zdroje Jiné zdroje Jiné zdroje	<b>0</b>
		C.3.2 Pohybové aktivity a sport	C.3.2.1 Podpora sportovních akcí (závodní i rekreační) C.3.2.2 Fyzické aktivity seniorů a hendikepovaných C.3.2.3 Sportovní aktivity dětí a mládeže	Jiné zdroje Jiné zdroje Jiné zdroje	<b>0</b>

**Klíčová oblast D - STRAKONICKO TRADIČNÍ**

Strategický cíl D:

Udržení kulturního a přírodního dědictví a venkovského rázu území

	<i>Specifický cíl</i>	<i>Opatření</i>	<i>Aktivita</i>	<i>Finanční zdroj</i>	<i>Programový rámec</i>
<b>D.1</b>	<b>Zachování kulturního dědictví</b>	<b>D.1.1 Ochrana a obnova kulturních a technických památek</b>	<b>D.1.1.1</b> Oprava a rekonstrukce nemovitých památek a souvisejících objektů. <b>D.1.1.2</b> Údržba a restaurování movitých památek- <b>D.1.1.3</b> Obnova historických parků a zahrad <b>D.1.1.4</b> Zpřístupnění památek	<b>IROPPO 3, JZ</b>  <b>IROP PO 3, JZ</b> Jiné zdroje <b>IROP PO 3, JZ</b>	<b>IROP SC 3.1</b> <b>Opatření IROP 11</b>
		<b>D.1.2 Zvýšení atraktivity kulturních objektů</b>	<b>D.1.3.1</b> Digitalizace sbírek <b>D.1.3.2</b> Digitalizace památek a mobiliářů <b>D.1.3.3</b> Obohacení sbírek a restaurace exponátů	<b>IROP PO 3</b> <b>IROP PO 3</b> <b>IROP PO 3</b>	<b>IROP SC 3.1</b> <b>Opatření IROP 12</b>
<b>D.2</b>	<b>Obnova a udržení tradic</b>	<b>D.2.1 Podpora kulturních akcí nových i tradičních</b>	<b>D.2.1.1</b> Podpora místních folklorních tradic <b>D.2.1.2</b> Podpora současných tradičních akcí	PS PRV, JZ	<b>0</b>
		<b>D.2.2 Podpora místních tradičních řemesel</b>	<b>D.2.2.1</b> Vyhledávání tradičních výrobců a marketingová podpora jejich produkce <b>D.2.2.2</b> Podpora prostřednictvím regionální značky Prácheňsko	PS PRV, JZ  PS PRV, JZ	<b>0</b>  <b>0</b>
<b>D.3</b>	<b>Kvalitní životní prostředí</b>	<b>D.3.1 Péče o přírodní dědictví a zeleň</b>	<b>D.3.1.1</b> Ochrana památných stromů <b>D.3.1.2</b> Ochrana přírodních památek a rezervací a jejich zpřístupnění <b>D.3.1.3</b> Obnova a ochrana studánek <b>D.3.1.4</b> Obnova fondu původních dřevin <b>D.3.1.5</b> Podpora udržení biodiverzity	OPŽP, JZ OPŽP, JZ OPŽP, JZ OPŽP, JZ OPŽP, JZ	<b>0</b>
		<b>D.3.2 Zlepšování retenčních vlastností krajiny a péče o čistotu vod</b>	<b>D.3.2.1</b> Přirozené zadržování vody v krajině – obnova mokřad, vodní nádrže, obnova remízy v polích a protierozní opatření. <b>D.3.2.2</b> Zachování přirozených zdrojů pitné vody v krajině – obnova vrtů, studny	OPŽP  OPŽP	<b>0</b>

		<p><b>D.3.2.3</b> Budování zavlažovacích systémů, zadržování vody v krajině</p> <p><b>D.3.2.4</b> Využití srážkových vod</p> <p><b>D.3.2.5</b> Podpora přizpůsobení se klimatu</p> <p><b>D.3.2.6</b> Výstavba a rekonstrukce kanalizací a ČOV</p> <p><b>D.3.2.7</b> Výstavba a rekonstrukce sítí s pitnou vodou</p>	<p>PRV, JZ</p> <p>PRV, JZ</p> <p>OPŽP</p> <p>OPŽP</p> <p>OPŽP</p>	0
	<b>D.3.3</b> Snižování energetické náročnosti budov	<p><b>D.3.3.1</b> Zateplování obecních a veřejných budov</p> <p><b>D.3.3.2</b> Podpora využívání OZE</p>	<p>OPŽP</p> <p>OPŽP, PRV</p>	0
	<b>D.3.4</b> Zvyšování efektivity odpadového hospodářství	<p><b>D.3.4.1</b> Třídění odpadů, sběrné dvory, překladiště odpadů</p> <p><b>D.3.4.2</b> Zvyšování počtu vyříděných komodit z komunálního odpadu</p> <p><b>D.3.4.3</b> Likvidace černých skládek, odstranění ekologických zátěží</p> <p><b>D.3.4.4</b> Likvidace biologicky rozložitelného odpadu</p>	<p>OPŽP</p> <p>OPŽP</p> <p>OPŽP</p> <p>OPŽP</p>	0
	<b>D.3.5</b> Ekologická výchova a činnost	<p><b>D.3.5.1</b> Vzdělávání a propagace v oblasti EKO a ENVI mládeže i dospělých</p> <p><b>D.3.5.2</b> Spolupráce s organizacemi na ochranu ŽP</p> <p><b>D.3.5.3</b> Podpora občanských iniciativ na ochranu životního prostředí</p>	<p>OPŽP, JZ</p> <p>jiné zdroje</p> <p>Jiné zdroje</p> <p>Jiné zdroje</p>	0

### Klíčová oblast E - STRAKONICKO BEZPEČNÉ

Strategický cíl E:

Zvýšení bezpečnosti obyvatelstva a snížení patologických jevů

	Specifický cíl	Opatření	Aktivity	Finanční zdroj	Programový rámec
E.1	Bezpečná a ekologická doprava	E.1.1 Podpora zkvalitňování dopravní infrastruktury, bezpečnosti a dopravní obslužnosti.	<p><b>E.1.1.1</b> Budování a rekonstrukce komunikací – včetně souvisejících prvků zvyšujících bezpečnost dopravy</p> <p><b>E.1.1.2</b> Výstavba a rekonstrukce chodníků včetně speciálních řešení</p> <p><b>E.1.1.3</b> Modernizace a doplnění veřejného osvětlení v souvislosti s projektem rekonstrukce nebo výstavby pěší komunikace k VHD</p> <p><b>E.1.1.4</b> Výstavba a rekonstrukce zastávek VHD včetně související infrastruktury v souvislosti s projektem rekonstrukce nebo výstavby pěší</p>	<p>IROP PO1</p> <p>IROP PO1</p> <p>IROP PO1</p> <p>IROP PO1</p>	<p>IROP SC 1.2</p> <p>Opatření IROP 13</p>

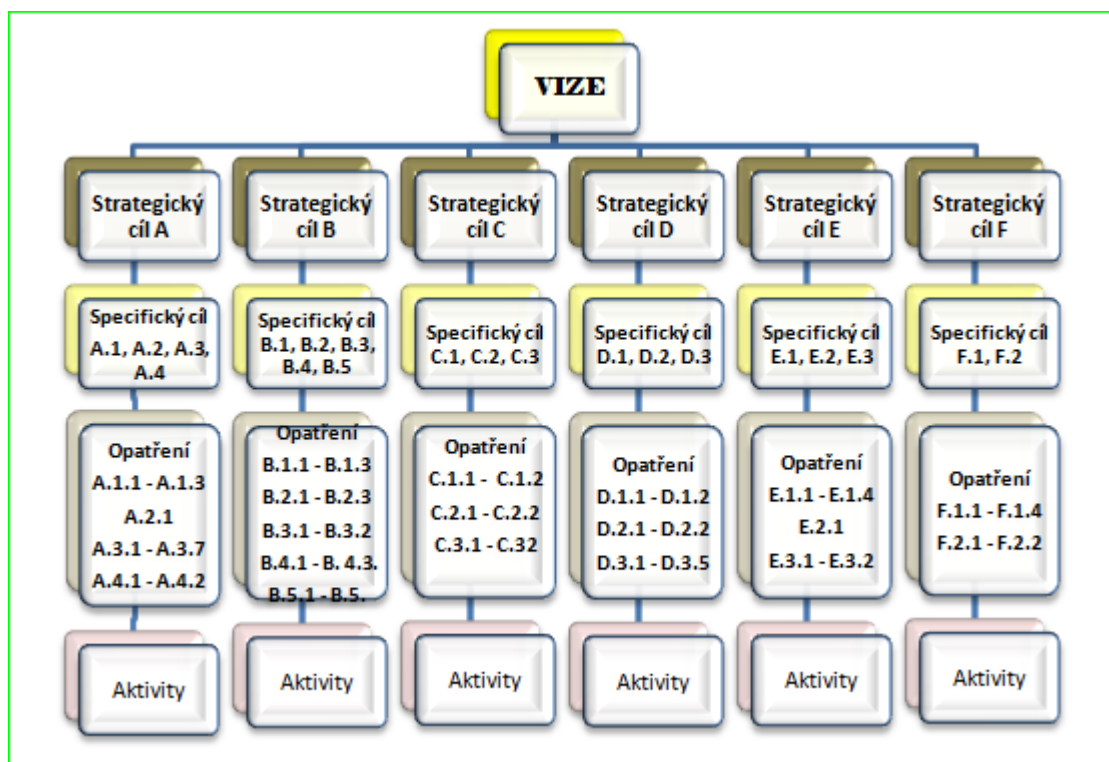
		<b>komunikace s bezbariérovým přístupem k zastávce</b> E.1.1.5 Prosazování koordinované dopravy a rozšiřování a návaznost linek	Jiné zdroje	
	E.1.2 Zřizování terminálů	E.1.2.1 Výstavba a modernizace obslužných budov včetně související infrastruktury <b>v souvislosti s rekonstrukcí, modernizací nebo výstavbou terminálů</b> E.1.2.2 Výstavba a rekonstrukce parkovišť k umožnění přestupu na VHD (typy projektů P+R, K+R) E.1.2.3 Bezpečné úschovny kol pro přestup na VHD (typy projektů B+R)	IROP PO1 ROP PO1 IROP PO1	IROP SC 1.2 Opatření IROP 14
	E.1.3 Rozvoj cyklistické dopravy (individuální projekty IROP)	E.1.3.1 Výstavba a zkvalitňování cyklostezek sloužících k dopravě do zaměstnání, škol a využívání dalších služeb E.1.3.2 Výstavba a modernizace cyklotras E.1.3.3 Doplnění mobiliáře a související zeleně E.1.3.4 Opravy značení stávajících a označení nových cyklostezek a cyklotras E.1.3.5 Značení nových za účelem rozšíření CR a k rekreaci	IROP  IROP IROP IROP, JZ  Jiné zdroje	0
	E.1.4 Podpora ekologické autodopravy	E.1.4.1 Nákup nízkoemisních nebo bezemisních vozidel a vozidel zohledňujících specifické požadavky cestujících E.1.4.2 Alternativní doplňková dopravní obslužnost (malé autobusy –auta pro obce)	IROP PO1  Jiné zdroje	IROP SC 1.2 Opatření IROP 15
E.2.	Snížení patologických jevů	E.2.1 Prevence kriminality  E.2.1.1 Prevence pro osoby ohrožené závislostmi na návykových látkách E.2.1.2 Péče o duševně nemocné mimo zdravotnická zařízení E.2.1.3 Prevence kriminality školní mládeže	OPZ OPZ OPZ	0
E.3	Kvalitnější integrovaný záchranný systém a protipovodňová opatření	E.3.1 Podpora integrovaného záchranného systému (F IROP 16)  E.3.2 Budování protipovodňových opatření  E.3.2.1 Budování poldrů E.3.2.2 Obnova rybníků, revitalizace rybníků, zpevnění hrází E.3.2.3 Výsadba mokřadních stromů, keřů	IROP PO1, JZ  Jiné zdroje Jiné zdroje  OPŽP OPŽP OPŽP	IROP SC 1.3 Opatření IROP 16  0

<b>Klíčová oblast F - STRAKONICKO SPOLUPRACUJÍCÍ</b>					
<b>Strategický cíl F:</b>					
<b>Rozvoj partnerství a otevřenost veřejné správy</b>					
	<i>Specifický cíl</i>	<i>Opatření</i>	<i>Aktivity</i>	<i>Finanční zdroj</i>	<i>Programový rámec</i>
F.1	Spolupráce mezi venkovskými aktéry včetně mezinárodní spolupráce	F.1.1 Spolupráce komunit v území MAS	F.1.1.1 Aktivizace obyvatel, animace, zapojení do rozhodování F.1.1.2 Administrativní činnost při realizaci SCLLD	IROP IROP	0 (v rámci režii)
		F.1.2 Podpora mezinárodní spolupráce	F.1.2.1 Přeshraniční spolupráce ČR-Rakousko F.1.2.2 Přeshraniční spolupráce ČR-Bavorsko F.1.2.3 Ziskávání a udržování zahraničních partnerství	Cíl 3 PPS ČR-Rakousko) Cíl 3 PPS ČR-Bavorsko) Jiné zdroje	0
		F.1.3 Spolupráce a přenos dobré praxe	F.1.3.1 Spolupráce mezi MAS nad rámec PRV F.1.3.2 Spolupráce mezi MAS a jinými venkovskými aktéry	Jiné zdroje	0
		F.1.4 Projekty spolupráce LEADER z PRV	F.1.4.1 PS zaměřené na udržení a rozvoj kulturního a přírodního dědictví F.1.4.2 PS zaměřené na podporu místní produkce F.1.4.3 PS zaměřené rozvoj CR F.1.4.4 PS zaměřené práci s dětmi a mládeží F.1.4.5 PS zaměřené na zvyšování kvality lidských zdrojů F.1.4.6 PS zaměřené na sociální problematiku a inovace	PRV 19.3.1 PRV 19.3.1 PRV 19.3.1 PRV 19.3.1 PRV 19.3.1 PRV 19.3.1	0 ( v rámci PS PRV)
F.2	Zvýšení otevřenosti veřejné správy	F.2.1 Motivace veřejné správy ke zvyšování transparentnosti a kvality práce	F.2.1.1 Využití informačních technologií ke spolupráci (zpravodaje, vzájemná informovanost na webech) F.2.1.2 Rozvoj osobních kontaktů a podpora zvyšování kvalifikace pracovníků ve veřejné správě	Jiné zdroje Jiné zdroje	0
		F.2.2 Rozvoj meziobecní spolupráce	F.2.2.1 Meziobecní spolupráce na úrovni veřejné správy F.2.2.2 Podpora rozvoje meziobecní spolupráce na úrovni občanské společnosti	Jiné zdroje Jiné zdroje	0

Tato kostra pak byla „obalována“, tj. naplňována opatřeními, nabízejícími řešení problémů regionu prostřednictvím svých aktivit. Do kompletně zpracované osy strategie bylo doplněno, z jakých zdrojů je možné v novém programovém období EU čerpat. Poté byla vytvořena opět tabulková verze celé strategie, která je doplněna texty, popisujícími jednotlivé strategické cíle, specifické cíle a opatření. Samotné aktivity mají svůj efekt pro naplňování celé strategie ve svém názvu.

### 1.5.2 Přehled konstrukce strategie

V SCLLD je stanoveno 6 klíčových oblastí, z nichž každá má svůj strategický cíl a specifické cíle a je dále rozpracována do potřebných opatření. Klíčové oblasti jsou označeny A – F, Strategický cíl A náleží ke klíčové oblasti A, atd. Posledním, ale nejdůležitějším prvkem strategie, jsou vlastní aktivity. Jejich realizací by MAS měla dospět ke své vizi, že se Strakonicko stane místem pro život, které bude hezkým domovem jak pro současné, tak pro nové obyvatele. V SCLLD jsou uvedeny všechny aktivity, které chce MAS realizovat. Pro podporu realizace strategie z programových rámců, ze kterých může čerpat MAS Strakonicko (PRV, IROP, OPZ) byly připraveny Fiche PRV, Opatření IROP a Opatření OPZ, které jsou součástí akčního plánu SCLLD.



### 1.6 Strategické cíle, specifické cíle, opatření a aktivity

Veškeré strategické cíle, specifické cíle, opatření a aktivity SCLLD MAS Strakonicko jsou uvedeny v následujícím komplexním, přehledu strategie, tabulkově uspořádaném podle jednotlivých klíčových oblastí. Jsou zde jak popisy strategických i specifických cílů v rámci příslušné klíčové oblasti, tak opatření a aktivity k jejich naplnění, a dále i vazby na ostatní cíle a opatření. Řada opatření se týká oblasti životního prostředí, MAS však nemá možnost využívat Programový rámec ŽP. Pro tato opatření a ještě několik dalších bude muset MAS vyhledávat jiné zdroje.

Barevně vyznačena jsou opatření a jejich aktivity, které chce MAS realizovat s využitím Programových rámců PRV, IROP a OPZ. Opatření jsou uvedena pod názvy, pod kterými jsou zařazena v akčním plánu SCLLD (Fiche a Opatření).

**1.6.1 Klíčová oblast A**

KLÍČOVÁ oblast A: STRAKONICKO OTEVŘENÉ	PR FICHE/OPATŘENÍ
<p>Tato klíčová oblast věnuje pozornost individuálním potřebám obyvatel v regionu. MAS je otevřená přílivu mladých obyvatel, a proto je zaměřena na dostupné bydlení a služby, kvalitní a komplexní vzdělávání, podporu zaměstnanosti, podporu rodin, dostupnost sociálních a zdravotnických služeb na venkově, a v neposlední řadě i na sociální začleňování a boj s chudobou.</p> <p>Celkově představuje velmi závažné, dlouhodobě nedořešené problémy, které se stále zhoršují. Jsou důsledkem diskriminace venkovského obyvatelstva ve všech oblastech života. Ve většině obcí na území MAS již není dostupný ani základní standard služeb, vyhovující není ani infrastruktura (což omezuje například konkurenceschopnost podnikání). Zásadním problémem obcí na území MAS, které jsou početně malé a mají velmi nízkou hustotu obyvatel, je rozptýlené osídlení a z něj pramenící vysoká náročnost investic do infrastruktury. Dostatečná úroveň vybavenosti infrastrukturou je přitom zásadní podmínkou trvale udržitelného rozvoje venkova. Náročnost dopravního napojení, zásobování vodou a energií a zabezpečení základních služeb ve vesnicích prakticky vylučuje realizaci dalších „nadstavbových“ aktivit bez vnější pomoci. Situaci ještě zhoršují změny prováděné za účelem tzv. „optimalizace“ všeho druhu (školsství a vzdělávání, doprava, služby pošt, bank), které ještě více znevýhodňují podmínky pro trvalý pobyt obyvatel.</p>	
<p><b>STRATEGICKÝ CÍL A: Zvýšení kvality života na venkově a podpora rodiny</b></p> <p><b>POPIS STRATEGICKÉHO CÍLE:</b></p> <p>Pro spokojený život obyvatel na území MAS je důležité, aby byl pro všechny k dispozici dostatek školských, zdravotnických a sociálních služeb. Úroveň těchto služeb souvisí s možnostmi získávání pracovních příležitostí, přispívá ke stabilizaci obyvatel a k zachování rovnováhy mezi nejmladšími a nejstaršími generacemi. Cílem je dosáhnout na území MAS možnost finančně dostupného bydlení, kvalitního vzdělávání ke zvýšení osobnostního růstu, využívání volného času a dostupnost běžných služeb, které jsou v městském prostředí již dávno základním standardem. Některé dokonce už standardem bývaly i ve venkovských oblastech. Pokud jsou služby rušeny, odchází především mladé rodiny za kvalitnějším způsobem života do měst. Venkov stárne a postupně se vyliďňuje, což významně ohrožuje poslední zbytky potravinové soběstačnosti státu. Strategickým cílem je venkov před těmito závažnými dopady bránit.</p>	
<p><b>Specifický cíl A.1 – Dostupné bydlení a služby</b></p>	
<p><b>POPIS CÍLE:</b></p> <p>Specifickým cílem je zajištění vzniku a rozvoje nejen sociálního bydlení, ale v dlouhodobém horizontu i zajištění dostupného běžného bydlení a základních služeb na venkově v území MAS. Rozvoj bydlení souvisí i s novým využitím neobydlených objektů v intravilánech obcí, rekonstrukcí a modernizací stávajícího bytového fondu, zasilováním stavebních parcel a vytvořením podmínek pro stabilizaci a i navýšení počtu obyvatel s trvalým pobytem v obcích regionu a snížení trendu vyliďňování obcí.</p>	
<p><b>OPATŘENÍ:</b></p> <p><b>A.1.1 Rozvoj dostupného a kvalitního bydlení</b></p>	
<p><b>STRUČNÝ POPIS:</b></p> <p>MAS bude vyhledávat spolu se starosty obcí nebo bytovými družstvy možnosti podpory financování rozvoje dostupného a kvalitního bydlení, které by mohlo být motivací ke stabilizaci obyvatel na venkově. Bude přispívat svými zkušenostmi ke zpracovávání žádostí, případně motivovat podnikatele prostřednictvím partnerství, aby se stali investory rozšiřování bytového fondu na venkově, a to i formou rekonstrukce nevyužívaných budov.</p>	
<p><b>AKTIVITY NAPLŇUJÍCÍ OPATŘENÍ:</b></p> <p><i>A.1.1.1 Rekonstrukce stávajícího bytového fondu a výstavba nových bytů (jiné zdroje)</i></p> <p><i>A.1.1.2 Rekonstrukce nebytových prostor na bytové (jiné zdroje)</i></p> <p><i>A.1.1.3 Výkup pozemků a příprava technických sítí pro výstavbu (jiné zdroje)</i></p> <p><i>A.1.1.4 Výstavba a rekonstrukce vodovodních řadů a úpraven vody - pitná voda (jiné zdroje)</i></p> <p><i>A.1.1.5 Tvorba projektových dokumentací (jiné zdroje)</i></p>	
<p><b>OPATŘENÍ:</b></p> <p><b>A.1.2Vznik a rozvoj systému sociálního bydlení</b></p>	<p><b>Opatření IROP 1</b></p>
<p><b>STRUČNÝ POPIS:</b></p> <p>Prostřednictvím tohoto opatření bude zajištěna v některých obcích regionu rekonstrukce volných prostor na sociální byty. Toto bydlení zajistí životní šanci pro osoby chudé, sociálně vyloučené, hendikepované nebo sociálním vyloučením ohrožené. Nájemní byty sociálního charakteru v regionu dlouhodobě chybí.</p>	
<p><b>AKTIVITY NAPLŇUJÍCÍ OPATŘENÍ:</b></p> <p><i>A.1.2.1 Rekonstrukce objektů nebo bytů pro účely sociálního bydlení</i></p> <p><i>A.1.2.2 Nástavby a vestavby sociálních bytů do stávajícího bytového fondu</i></p> <p><i>A.1.2.3 Rozšíření sociálního bydlení</i></p>	<p><b>A.1.2.1</b></p> <p><b>A.1.2.2</b></p> <p><b>A.1.2.3</b></p>
<p><b>OPATŘENÍ:</b></p>	



<b>A.1.3 Zkvalitňování a rozvoj občanské vybavenosti a služeb</b>	
<b>STRUČNÝ POPIS:</b> Toto opatření je naplněno aktivitami, které by měly vytvořit podmínky pro kvalitnější život na venkově a zajistit tak stabilizaci původního obyvatelstva a trvalé osídlení typicky venkovské části regionu a zároveň otevřenost Strakonicka pro příliv dalších obyvatel, především rodin s dětmi.	
<b>AKTIVITY NAPLŇUJÍCÍ OPATŘENÍ:</b> <i>A.1.3.1 Udržení služeb pošt (jiné zdroje)</i> <i>A.1.3.2 Udržování a rekonstrukce hřbitovů včetně infrastruktury(jiné zdroje)</i> <i>A.1.3.3 Rekonstrukce obecních budov (jiné zdroje)</i> <i>A.1.3.4 Veřejná prostranství a zeleň (jiné zdroje)</i> <i>A.1.3.5 Zkvalitňování sítě místních komunikací (jiné zdroje)</i> <i>A.1.3.6 Zřizování prodejen včetně pojízdných (jiné zdroje)</i> <i>A.1.3.7 Rozšiřování základních služeb pro venkovské obyvatelstvo (jiné zdroje)</i> <i>A.1.3.8 Zřizování bezbariérových přístupů (jiné zdroje)</i>	
<b>VAZBA NA OSTATNÍ CÍLE A OPATŘENÍ:</b> Tento specifický cíl a jeho opatření úzce souvisí s opatřeními specifického cíle A.3 Zkvalitnění života rodiny, B.5 Zvýšení zaměstnanosti.	
<b>Specifický cíl A.2 – Kvalitní a komplexní vzdělávání</b>	
<b>POPIS CÍLE:</b> Specifickým cílem je zvýšení kvality a dostupnosti komplexního vzdělávání na venkově. Podstatné je udržení alespoň stávající sítě škol v území MAS a zvyšování kvality vzdělávání. Znamená to v praxi odstranění významných rozdílů ve vybavenosti škol na venkově a ve městech, které jsou příčinou odchodu mladých rodin s dětmi do větších měst, kde je zajištěna komplexní síť vzdělávání včetně nadstavbových aktivit a zároveň je vyřešena pružná doprava. Snížení počtu žáků ve venkovské škole pak znamená snížení příjmů na provoz a na to navazující zhoršená rentabilita provozu. Většina obcí již základní ani mateřské školy nezřizuje, některé obce jsou nuceny školy pro nesplnění normativů rušit nebo jejich provoz pozastavit. Jiné je jen tak - tak udrží v provozu a už nemají prostředky na modernizaci a udržení kroku s městy. Ze 49 obcí z území MAS musí děti již od 1. třídy dojíždět, a to do jedné z dalších 8 obcí., kde základní škola v provozu je. Proto je podstatná i mimoškolní péče, protože na dopravní spojení k domovu děti dlouho čekají.	
<b>OPATŘENÍ:</b> <b>A.2.1 Zajišťování podmínek pro kvalitnější vzdělávání</b>	<b>Opatření IROP 2</b>
<b>STRUČNÝ POPIS:</b> Problémy venkovských škol jsou především v oblasti ekonomické a v oblasti lidských zdrojů (horší vybavenost než městské školy, nedostatek odborných pedagogů atd.). Ve školách byly již dávno zrušeny předměty podporující technické vzdělávání (dílny, pozemky, speciální chemické učebny) a školy obvykle již postrádají prostory k těmto výukovým účelům zařízení a jejich vybavení. Chybí i jiné specializované učebny (jazykové apod.) a dostatečně vybavené kabinety. Pokud je koncepcí školství návrat k technickému vzdělávání, je nezbytně nutné ve školách výukové kapacity rozšířit a vybavit příslušnými pomůckami a technikou. Podpora infrastruktury je možná pouze v návaznosti na klíčové kompetence (komunikace v cizích jazycích, technické a řemeslné obory, přírodní vědy, práce s digitálními technologiemi). Rozšiřování kapacit ZŠ mimo vazbu na klíčové kompetence je v případě potřeby na území MAS též možné, neboť region MAS je součástí správního obvodu ORP se SVL. Koordinace společného využívání kapacit je možná jen ve městech. Z venkovské školy by cesta do města a zpět za výukou byla vzhledem k frekvenci dopravního spojení celodenní záležitostí a je proto vyloučena. Aktivity tohoto opatření jsou na řešení popsaných problémů zaměřeny.	
<b>AKTIVITY NAPLŇUJÍCÍ OPATŘENÍ:</b> <i>A.2.1.1 Rozšíření výukových kapacit ZŠ</i> <i>A.2.1.2 Rozvoj kapacit technického vzdělávání na ZŠ</i> <i>A.2.1.3 Navýšení kapacity internetového připojení</i>	
<b>VAZBA NA OSTATNÍ CÍLE A OPATŘENÍ:</b> Tento specifický cíl a jeho opatření úzce souvisí s opatřeními specifického cíle C.1 Dostupnost zařízení pro vzdělávání a volný čas a E.1 Bezpečná a ekologická doprava.	
<b>Specifický cíl A.3 – Zkvalitnění života rodiny</b>	
<b>POPIS CÍLE:</b> Tento specifický cíl reaguje na dva základní problémy. Jednak reaguje na problémy mladých rodin. Udržení odpovídajícího pracovního místa často vyžaduje od rodičů dřívější nástup do zaměstnání po mateřské (rodičovské) dovolené a to naráží na problém umístění dítěte v zařízení s péčí o děti do tří let. Kapacita je minimální a dostupnost nedostatečná. V oblasti cca 40 km <sup>2</sup> je pouze jedno takové zařízení. Jednak reaguje také na stárnutí obyvatel v celém území MAS Strakonicko a zároveň na požadavek, aby staří lidé trávili čas co nejdéle ve své rodině. Úkolem je najít řešení pro členy rodiny, kteří jsou zaměstnaní. Dostatečná dostupnost zdravotních a sociálních služeb jim může umožnit setrvat v zaměstnání i v případě, že mají doma v péči nemocného či přestárlého člena své rodiny. Stejně tak se to týká členů rodiny, kteří jsou nemocní a potřebují zdravotní nebo sociální	

pěči. Z toho důvodu je nutné zajištění dostupnosti nejen sociálních, ale i zdravotních služeb i v odlehlejších sídlech území.	
<b>OPATŘENÍ:</b> <b>A.3.1 Podpora zařízení doplňujících kapacit institucionálních forem zařízení</b>	<b>Opatření IROP 4</b>
<b>STRUČNÝ POPIS:</b> Opatření zlepšuje situaci rodin s dětmi tím, že pomáhá rodičům neomezovat svoji pracovní dobu z důvodu péče o děti. Pomáhá řešit důsledek nedostatků dopravního spojení mezi sídlem školy a přískolenými obcemi, jehož důsledkem je, že některé děti musí mít z důvodu pracovní doby rodičů a nevhodného navazujícího dopravního spojení prodloužený pobyt v nějakém zařízení nebo situace vyžaduje umístění dítěte v zařízení před začátkem školního vyučování. Stejně tak pomáhají příměstské tábory zajistit péči o děti v prázdninovém období, kdy jsou školní zařízení uzavřena. Podpora infrastruktury je možná pouze v návaznosti na klíčové kompetence (komunikace v cizích jazycích, technické a řemeslné obory, přírodní vědy, práce s digitálními technologiemi). Rozšiřování kapacit ZS mimo vazbu na klíčové kompetence je v případě potřeby na území MAS též možné, neboť region MAS je součástí správního obvodu ORP se SVL	
<b>AKTIVITY NAPLŇJÍCÍ OPATŘENÍ:</b> <i>A.3.1.1 Zřizování a modernizace školních klubů a družin</i> <i>A.3.1.2 Zřízení a vybavení příměstských táborů</i>	<b>A.3.1.1</b> <b>Jiné zdroje</b>
<b>OPATŘENÍ:</b> <b>A.3.2 Zvyšování kvality infrastruktury MŠ a rozšiřování kapacit</b>	<b>Opatření IROP 3</b>
<b>STRUČNÝ POPIS:</b> Opatření je určeno rodinám, které řeší problémy spojené se zajištěním péče o děti předškolního věku. Mateřské školky jsou pouze v několika obcích regionu, kam rodiče musí děti dovážet. V současnosti nabývá na významu problém s velmi malými dětmi a sladěním péče o děti s pracovními povinnostmi. Toto opatření je cestou, jak usnadnit život na venkově rodinám s dětmi, protože dětské skupiny, lesní a zahradní školky mohou vzniknout i v menších obcích, které nejsou samy schopné provozovat MŠ a může tak rodičům odpadnout finančně náročné každodenní odvážení malých dětí v časných ranních hodinách do předškolních zařízení. Klasické MŠ pak mohou zajistit avizovanou povinnou předškolní výuku pro starší děti. Kromě toho lesní a zahradní školky naučí děti orientovat se v praktickém životě a jsou tak dobrým základem pro technické vzdělávání.	
<b>AKTIVITY NAPLŇJÍCÍ OPATŘENÍ:</b> <i>A.3.2.1 Rozšíření kapacit a modernizace doprovodné infrastruktury MŠ</i> <i>A.3.2.2 Zřizování a rozšiřování kapacit zařízení pro děti do 3 let věku</i> <i>A.3.2.3 Zřizování a úpravy prostor pro dětské skupiny</i> <i>A.3.2.4 Zřízení a vybavení mateřských center a předškolních klubů</i> <i>A.3.2.5 Prostory a vybavení pro dětské lesní a zahradní školky</i>	<b>A.3.2.1</b> <b>Jiné zdroje</b> <b>A.3.2.3</b> <b>A.3.2.4</b> <b>A.3.2.5</b>
<b>OPATŘENÍ:</b> <b>A.3.3 Podpora prorodinných aktivit</b>	<b>Opatření OPZ 6</b>
<b>STRUČNÝ POPIS:</b> Opatření je zaměřeno na podporu zlepšení situace rodin s dětmi tím, že pomáhá rodičům neomezovat svoji pracovní dobu z důvodu péče o děti. Pomáhá zajistit provoz zařízení, která navštěvují děti zaměstnaných rodičů, kde mohou děti trávit čas po skončení školního vyučování nebo před jeho začátkem. Děti v předškolním věku mohou být umístěny v předškolním zařízení, kde se o ně odborně postarají. Chrání tak rodiče před ztrátou pracovního místa nebo umožňuje jeho nalezení, a to kterémukoliv z rodičů. Důraz klade i na odbornost péče o děti v zařízeních. Podporuje zároveň udržení celistvosti rodiny zajištěním pomoci s řešením krizových situací v rodině.	
<b>AKTIVITY NAPLŇJÍCÍ OPATŘENÍ:</b> <i>A.3.3.1 Provoz školních klubů a družin</i> <i>A.3.3.2 Provoz dětských skupin</i> <i>A.3.3.3 Provozování příměstských táborů</i> <i>A.3.3.4 Společná doprava dětí do a ze zařízení</i> <i>A.3.3.5 Vzdělávání pečujících osob</i>	<b>A.3.3.1</b> <b>A.3.3.2</b> <b>A.3.3.3</b> <b>A.3.3.4</b> <b>A.3.3.5</b>
<b>OPATŘENÍ:</b> <b>A.3.4 Infrastruktura pro zdravotní péči</b>	<b>Opatření IROP 5</b>
<b>STRUČNÝ POPIS:</b> V rámci tohoto opatření chceme dosáhnout dostupnosti alespoň některých zdravotních služeb, které by pomohly zmírnit zatížení obyvatel péčí o fyzicky nebo psychicky nemocné, hendikepované a přestárlé členy rodiny. Za touto péčí musí často daleko dojíždět, samozřejmě ve své pracovní době a trávit dlouhé čekací hodiny v ordinacích, kterých je nedostatek. Některé služby jsou zcela nedostupné a brání tak plně zaměstnanosti pečujících. Zlepšená a dostupná péče umožní zapojení nemocných do aktivit vedoucích k jejich sociální rehabilitaci a důstojnému životu. Též umožní rodinným příslušníkům zůstat ve svém zaměstnání a najít čas i ke svému profesnímu růstu. Projekty podporované v tomto opatření musí být v souladu se Strategií reformy psychiatrické péče.	
<b>AKTIVITY NAPLŇJÍCÍ OPATŘENÍ:</b> <i>A.3.4.1 Zřízení centra duševního zdraví</i>	<b>A.3.4.1</b>

<b>A.3.4.2 Doplnkové aktivity (zeleň, parky apod.)</b>	<b>A.3.4.2</b>
<b>OPATŘENÍ:</b> <b>A.3.5 Podpora mobilní psychiatrické péče</b>	<b>Opatření</b> <b>IROP 6</b>
<b>STRUČNÝ POPIS:</b> Opatření podporuje rozvoj terénních služeb, které jsou velmi důležité tam, kde nejsou žádné stálé ordinace, kam by se duševně nemocní mohli obracet se svými akutními problémy. Obvykle nejsou schopni v akutním stavu dojet za touto službou desítky kilometrů a stávají se v případě psychického postižení ohrožením sami pro sebe i pro spoluobčany. Vybavení psychiatrických týmů dopravními prostředky s příslušnými technologiemi pro práci odborníků v terénu zajistí možnost provádět pravidelné návštěvy psychicky nemocných v místě jejich bydliště a tím pomůže snížení počtu atak onemocnění, stabilizaci stavu, u lehčích typů duševních onemocnění tak přispěje k ponechání pacienta v ambulanci péči. Projekty podporované v tomto opatření musí být v souladu se Strategií reformy psychiatrické péče.	
<b>AKTIVITY NAPLŇUJÍCÍ OPATŘENÍ:</b> <i>A.3.5.1 Výstavba zázemí pro mobilní psychiatrické týmy</i> <i>A.3.5.2 Vybavení pro mobilní psychiatrické týmy</i>	<b>A.3.5.1</b> <b>A.3.5.2</b>
<b>OPATŘENÍ:</b> <b>A.3.6 Infrastruktura pro sociální péči a služby</b>	<b>Opatření</b> <b>IROP 7</b>
<b>STRUČNÝ POPIS:</b> Opatření je zaměřeno na dostupnost sociálních služeb, které by pomohly zkvalitnit osobní, rodinný i profesní život obyvatel. Jedná se o odlehčovací služby, terénní pečovatelskou službu v rodinách, zapojení nemocných a hendikepovaných osob do aktivit vedoucích k jejich sociální rehabilitaci a k důstojnému životu. Tím bude umožněno jejich rodinným příslušníkům zůstat ve svém zaměstnání a najít čas i ke svému profesnímu růstu. Pro činnost pečovatelských týmů je potřebné zázemí pro práci a příslušné vybavení pro výjezdy do terénu k poskytování péče doma v rodinách. Infrastruktura pro poskytování návazných služeb bude sloužit k zapojení nemocných a hendikepovaných osob do aktivit vedoucích k jejich sociální rehabilitaci, udržování samostatnosti a mobility, a tím zároveň k důstojnému životu. Zkušenosti z praxe již na území MAS s návaznými službami jsou, ale služba je svým současným rozsahem nedostatečná. Sociální služby budou poskytovány v souladu se zákonem o sociálních službách č. 108/2006 Sb. O sociálních službách ve znění pozdějších předpisů.	
<b>AKTIVITY NAPLŇUJÍCÍ OPATŘENÍ:</b> <i>A.3.6.1 Rozvoj pečovatelské služby</i> <i>A.3.6.2 Zkvalitnění zázemí pro terénní služby</i> <i>A.3.6.3 Rozvoj sítě návazných sociálních služeb včetně doprovodné infrastruktury</i>	<b>A.3.6.1</b> <b>A.3.6.2</b> <b>A.3.6.3</b>
<b>OPATŘENÍ:</b> <b>A.3.7 Zlepšení kvality sociální péče</b>	<b>Opatření</b> <b>OPZ 1</b>
<b>STRUČNÝ POPIS:</b> Opatření je zaměřeno na dostupnost sociálních služeb, které by pomohly rodinám v péči o dlouhodobě nemocné rodinné příslušníky a tím umožnili ostatním členům rodiny nepřerušovat zaměstnání a pokračovat dál v profesní kariéře a zároveň zklidnit osobní a rodinný život. Nemocným pomůže udržet si alespoň základní samostatnost, a tak co nejdéle zůstat v rodinném prostředí bez potřeby hospitalizace. Totéž je umožněno osobám, které nejsou schopny se o sebe postarat bez podpory další fyzické osoby. Tato péče zajistí možnost alespoň zkráceného zaměstnání pečujícími členy rodiny. Jedná se například <b>osobní asistenci, terénní pečovatelskou službu v rodinách a odlehčovací služby včetně pobytových</b> . K zapojení nemocných a hendikepovaných osob do aktivit vedoucích k jejich sociální rehabilitaci a k důstojnému životu budou sloužit navazující služby následné péče, sociálně terapeutické dílny, odborně vedené programy pro udržení, obnovení a rozvoj sociálních dovedností a možnost přechodu k samostatnému bydlení. Odborné sociální poradny mohou poskytnout rodinám rady, jak se starat o nemocné v domácím prostředí. Vznik Občanské poradny povede ke zvýšení bezpečnosti obyvatel a jejich ochraně od pádu do sociální sítě. Do stavu finanční nouze nebo až do osobního bankrotu se dostávají především ohrožené skupiny obyvatel díky nesprávným postupům v různých oblastech občanského života, což nejčastěji bývá z neznalosti legislativy, která je nadměrně složitá a prochází neustálými změnami nebo z neznalosti praktik podniků. Poradny tak pomohou integraci ohrožených skupin do společnosti.	
<b>AKTIVITY NAPLŇUJÍCÍ OPATŘENÍ:</b> <i>A.3.7.1 Rozšiřování a zkvalitňování terénní pečovatelské služby</i> <i>A.3.7.2 Podpora plnohodnotného života hendikepovaných a sociálně znevýhodněných spoluobčanů</i> <i>A.3.7.3 Odborné sociální poradenství</i> <i>A.3.7.4 Zvyšování kvality specializované péče (jiné zdroje)</i>	<b>A.3.7.1</b> <b>A.3.7.2</b> <b>A.3.7.3</b>
<b>VAZBA NA OSTATNÍ CÍLE A OPATŘENÍ:</b> Tento specifický cíl a jeho opatření úzce souvisí spolu navzájem a zároveň s opatřením specifického cíle A.4 Sociální začleňování a boj s chudobou, hlavně s opatřením A.4.1 Rozšíření nabídky sociální péče a služeb.	
<b>Specifický cíl A.4 – Sociální začleňování a boj s chudobou</b>	
<b>POPIS CÍLE:</b> Lidé se zdravotním omezením a lidé staršího věku (50 – 55 +) jsou vystaveni sociálnímu vyloučení a jsou často	

<p>diskriminování při hledání pracovních míst, aktivního využívání volného času i zapojení do místních komunit. Je to skupina velmi málo flexibilní v dojíždění za prací nebo v práci s moderními komunikačními technologiemi. Dlouhodobé setrvávání v pozici nezaměstnaného je příčinou ztráty pracovních návyků. Bez pravidelných příjmů chudnou rodiny a tím chudne venkov. Vyloučení těchto osob je násobeno tím, že na venkově pro ně většinou není dostupné žádné zařízení, kde by mohli v komunitě trávit část svého času, nacházet smysl života a zvyšovat svoji zaměstnatelnost. Osamělost je pak příčinou ztráty chuti do života a zhoršováním zdravotního stavu, který je příčinou zvýšených nákladů na specializovanou zdravotní péči.</p>	
<p><b>OPATŘENÍ:</b> <b>A.4.1 Rozšíření nabídky péče a služeb pro sociálně znevýhodněné osoby</b></p>	<p><b>Opatření OPZ 2</b></p>
<p><b>STRUČNÝ POPIS:</b> Opatření je zaměřeno na aktivity nad rámec zákona 108/2006 Sb. na podporu pečujících osob a neformální péče, např. péče poskytovaná v rámci rodiny nebo komunity osobami blízkými, podpůrné služby pro pečující osoby (sociální práce, psychologická podpora, edukace a specifické poradenství, podpůrné sociální služby), podporuje aktivity a programy sekundární a terciální prevence pro osoby s chronickým duševním onemocněním a jejich rodinné příslušníky (mimo zdravotnické služby a péči). Dále je opatření zaměřeno na pomoc mladým lidem ze sociálně znevýhodněného prostředí při vstupu do samostatného života na rozvoj sociálního/dostupného/podporovaného/prostupného bydlení, služby pro usnadnění přechodu do nechráněného prostředí trhu práce a samostatného bydlení, předcházení ekonomické nestability osob s cílových skupin (pracovní a dluhové poradenství). Opatření podporuje i aktivity pro boj proti diskriminaci cílových skupin, zajišťování motivačních programů, přispívajících k sociálnímu začlenění a prevenci sociálního vyloučení. Mezi podporované doplňkové aktivity místních subjektů, působících v oblasti sociálního začleňování, např. koordinace a síťování sociálních služeb a dalších navazujících služeb. Opatření podporuje i doplňkové aktivity zaměřené na vzdělávání pracovníků organizací, kteří vykonávají přímou práci s klienty (maxim. 24 hodin za rok), aby se sociální práce zkvalitňovala.</p>	
<p><b>AKTIVITY NAPLŇUJÍCÍ OPATŘENÍ:</b> <i>A.4.1.1 Zvýšení kvality a dostupnosti činností vedoucích k sociální inkluzi</i> <i>A.4.1.2 Provoz sítě návazných sociálních aktivit</i> <i>A.4.1.3 Integrace ohrožených skupin do společnosti</i> <i>A.4.1.4 Vzdělávání pracovníků v činnostech vedoucích k sociálnímu začleňování</i></p>	<p><b>A.4.1.1 A.4.1.2 A.4.1.3 A.4.1.4</b></p>
<p><b>OPATŘENÍ:</b> <b>A.4.2 Podpora komunitních center</b></p>	<p><b>Opatření IROP 8</b></p>
<p><b>STRUČNÝ POPIS:</b> Opatření se zaměřuje na zřízení komunitních center jako na východisko z vyloučení nebo ochranu před vyloučením ohrožených skupin. Komunitní centra mohou v začleňování osob hrát funkci sociální i edukační. Zapojení obyvatel s hendikepem do občanských aktivit významně podpoří jejich sociální začlenění, účast ve vzdělávacích programech posílí rozvoj intelektu a osobnostní růst. To vše pak zvyšuje zaměstnatelnost vyloučených či ohrožených osob a vytváří příležitost k lepší pozici v hledání uplatnění na trhu práce. Komunitní centra zajistí prostor pro terénní službu odborníků, podpora je zaměřena na otevřenost komunity k okolí.</p>	
<p><b>AKTIVITY NAPLŇUJÍCÍ OPATŘENÍ:</b> <i>A.4.2.1 Vznik a rozvoj komunitních center</i></p>	<p><b>A.4.2.1</b></p>
<p><b>VAZBA NA OSTATNÍ CÍLE A OPATŘENÍ:</b> Tento specifický cíl a jeho opatření úzce souvisí s opatřeními specifického cíle A.3 Zkvalitnění života rodiny, s opatřeními specifického cíle A.4 Sociální začleňování a boj s chudobou, s opatřeními specifického cíle C.2 Zlepšení postavení ohrožených skupin obyvatel a s opatřeními specifického cíle B.5 Zvýšení zaměstnanosti.</p>	

## 1.6.2 Klíčová oblast B

<p><b>KLÍČOVÁ oblast B: STRAKONICKO PROSPERUJÍCÍ</b></p>	<p>PR FICHE/OPATŘENÍ</p>
<p><b>STRATEGICKÝ CÍL B: Rozvoj podnikatelských aktivit a zvýšení konkurenceschopnosti podnikatelského prostředí</b></p>	
<p><b>POPIS STRATEGICKÉHO CÍLE</b> Nedostatek pracovních příležitostí a tím nejistota příjmů pro zajištění kvalitního života je jedním z důvodů nespokojenosti místních obyvatel a vede k odlivu mladých lidí z regionu. Pro stabilizaci obyvatel v území je proto zásadní vytvářet zdroje příjmů jak zvyšováním počtu pracovních příležitostí rozvojem podnikatelských aktivit v oblasti zemědělské i nezemědělské výroby a služeb, tak zvyšováním zaměstnatelnosti místních obyvatel. Součástí rozvoje podnikání je i využití potenciálu území pro cestovní ruch, který se může stát významným ekonomickým přínosem pro region. Novým fenoménem v oblasti zaměstnávání by se měly stát v oblastech podnikání, kde to bude</p>	



umožněno, sociální podniky. Zájem obyvatel o rozvoj podnikání nebo o zvýšení zaměstnatelnosti bude podporován dostatkem informací, poradenstvím a možnostmi dalšího vzdělávání a získávání dovedností. Rozšíření a zkvalitnění místního podnikatelského potenciálu schopného generovat v regionu pracovní příležitosti povede ke zvýšení ekonomické prosperity území.	
<b>Specifický cíl B.1 – Rozvoj zemědělství</b>	
<b>POPIS CÍLE:</b> Zájmové území MAS Strakonicko je charakterizováno jako zemědělská oblast, čemuž odpovídá i vysoký podíl zemědělské půdy, a to cca 66 % veškeré půdy. Proto je právě rozvoj zemědělství důležitý pro ekonomický rozvoj této oblasti, udržení stávajících pracovních míst a vytváření nových pracovních příležitostí. Je zde jen několik málo středních a malých podniků, převažují samostatně hospodařící rolníci (rodinné farmy), což se odráží i na celkovém vzhledu krajiny. Někteří malozemědělci přistoupili k ekologickému hospodaření a chovu hospodářských zvířat. Specifickým cílem je zajištění konkurenceschopnosti zemědělství prostřednictvím modernizace technického vybavení, rozvoje technologií, zkvalitněním nemovitostí využívaných k hospodaření. Tento cíl naplňují následující opatření.	
<b>OPATŘENÍ:</b> <b>B.1.1 Modernizace zemědělské techniky, technologie a nemovitostí</b>	<b>PRV Fiche 1 Moderní hospodaření</b>
<b>STRUČNÝ POPIS:</b> Opatření podporuje zlepšení podmínek hospodaření v živočišné a rostlinné výrobě. Vybavenost zemědělců převážně šetrnou zemědělskou technikou a zejména novými moderními technologiemi umožňuje šetrné hospodaření na zemědělské půdě. Revitalizací stávajících zemědělských budov a výstavbou nových budov a zařízení pro zemědělskou výrobu a jejich vybavením se zlepšují podmínky pro chov hospodářských zvířat a pracovní podmínky zemědělců. Očekáváme zvýšení konkurenceschopnosti rodinných farem při dodržování zásad správné zemědělské praxe a pravidel pro welfare hospodářských zvířat, které vyžadují vhodnou vybavenost farem. Realizace opatření má umožnit využití modernějších postupů v hospodaření a šetrnější přístup k životnímu prostředí.	
<b>AKTIVITY NAPLŇUJÍCÍ OPATŘENÍ:</b> <i>B.1.1.1 Nákup zemědělské techniky a technologie</i> <i>B.1.1.2 Výstavba a rekonstrukce budov a ploch pro zemědělskou výrobu</i>	<b>B.1.1.1 B.1.1.2</b>
<b>OPATŘENÍ:</b> <b>B.1.2 Podpora doplňkového zemědělství</b>	<b>PRV Fiche 2 Místní zdroje</b>
<b>STRUČNÝ POPIS:</b> Tímto opatřením MAS reaguje na problematiku některých doplňkových činností v zemědělství, a to včelařství, ovocnářství, zelinářství a rybníkářství. Včelařství, delší dobu bojuje s chorobami včel, které je připravují o velké počty včelstev. Včela medonosná je v našem mírném pásmu největším opylovačem, proto jejich úbytek by neměl být brán na lehkou váhu. Podpora nových metod chovu včel by mohla přispět ke snížení incidence nálezů včelstev. Ovocnářství díky dovozu vzhlednějšího ovoce do obchodních řetězců začalo upadat, v současnosti již spotřebitelé začínají dávat přednost ovoci z místních zdrojů a je proto správný čas na obnovu sadů pro přímou spotřebu i pro možnost zpracovávání plodů přímo v místě. Pěstování zeleniny postihl podobný osud, a tak i obsah tzv. „Fresh bedýnek“ je doplňován ovocem a zeleninou z dovozu. Zájem konzumentů se v současnosti mění ve prospěch místní produkce, a proto by doplňková zemědělská produkce měla posilovat na úkor technických plodin. Pěstební postupy v ovocnářství a zelinářství, výběr plodin a způsob odbytu dávají prostor pro inovace. S problémy se setkáváme i v rybníkářství, kde je nejčastěji potřeba revitalizace rybníků s cílem udržení nebo obnovy jejich chovného využití. K realizaci opatření lze jen částečně využít podporu z Programu rozvoje venkova. Nelze podpořit včelařství a rybníkářství.	
<b>AKTIVITY NAPLŇUJÍCÍ OPATŘENÍ:</b> <i>B.1.2.1 Rozvoj včelařství</i> <i>B.1.2.2 Rozvoj ovocnářství a zelinářství</i> <i>B.1.2.3 Revitalizace rybníků</i>	<b>Jiné zdroje</b> <b>B.1.2.2</b> <b>Jiné zdroje</b>
<b>OPATŘENÍ:</b> <b>B.1.3 Zpracování zemědělské produkce a uvádění na trh</b>	<b>PRV Fiche 3 Vyrábíme, nabízíme</b>
<b>STRUČNÝ POPIS:</b> Opatření přispívá k motivaci zemědělců ke zpracovávání vlastní produkce a její nabízení prostřednictvím krátkých dodavatelských řetězců. Dává šanci na zvýšení efektivity zemědělských a zpracovatelských podniků (zejména mikropodniků a MSP) v oblasti výroby potravin pro lidskou spotřebu a krmiv nákupem zařízení a moderních technologií a posílení jejich konkurenceschopnosti na trhu a podporuje jejich uvádění na trh ve vlastních prodejních zařízeních a ve venkovských tržnicích. Zvýšení atraktivity potravinářských výrobků bude možné prostřednictvím značení regionální produkce a podporou odbytu, které mohou být podpořeny z jiného zdroje než je PRV.	
<b>AKTIVITY NAPLŇUJÍCÍ OPATŘENÍ:</b> <i>B.1.3.1 Výroba místních produktů a jejich uvádění na trh</i>	<b>B.1.3.1</b>

<b>B.1.3.2 Vznik a rozvoj venkovských tržnic</b> <b>B.1.3.3 Regionální značení produkce, podpora odbytu (jiné zdroje)</b>	<b>B.1.3.2</b>
<b>VAZBA NA OSTATNÍ CÍLE A OPATŘENÍ:</b> Tento specifický cíl a jeho opatření úzce souvisí s opatřeními specifického cíle B.3 Rozvoj podnikání a opatřeními specifického cíle B.5 Zvýšení zaměstnanosti.	
<b>Specifický cíl B.2 – Šetrné hospodaření v lesích</b>	
<b>POPIS CÍLE:</b> Specifickým cílem je šetrné hospodaření v lesích, to znamená trvale udržitelné obhospodařování lesů s cílem vytvoření stabilního, kvalitního, porostově a věkově skupinově smíšeného lesa. Poškození lesů na území MAS je vlivem dobrého hospodaření jejich stávajících správců na nízké úrovni. Lesy nejsou zatím významně poškozeny působením hmyzu a zvěře ani abiotickými činiteli. V některých částech zůstává nevyřešena kategorizace lesů u soukromých vlastníků. Důležitým bodem při rozvoji lesnictví bude udržení zdravé rovnováhy mezi stávajícím dobrým stavem lesů a rozvojem turistiky a zemědělství. Při správném hospodaření budou lesy na území MAS plnit veškeré mimoprodukční funkce lesů.	
<b>OPATŘENÍ:</b> <b>B.2.1 Modernizace lesnické techniky, technologie a školkařství</b>	<b>PRV</b> <b>Fiche 4</b> <b>Udržme si lesy</b>
<b>STRUČNÝ POPIS:</b> Opatření je zaměřeno na zlepšení výkonnosti lesnických subjektů, a to pořízením techniky a technologie pro lesní hospodářství s důrazem na nové lesní technologie šetrné k ŽP, na zvyšování přidané hodnoty lesnickým produktům podporou technického vybavení dřevozpracujících provozoven. Dále je opatření určeno k zakládání nových a modernizaci stávajících lesních školek pořízením strojů, technologií a zařízení pro lesní školkařskou činnost. Jejich prostřednictvím bude pak možné snadněji zalesňovat či doplňovat a nahrazovat vytěžené nebo poškozené lesní porosty autochtonním sadebním materiálem vhodným pro místní podmínky. Zároveň se část školkařské produkce ekonomicky zhodnotí přímo v regionu. Tímto opatřením MAS reaguje nejen na potřebu zlepšit stav používané lesnické techniky a technologie zpracování dřeva, ale také <b>na potřebu podpořit školkařské subjekty, které zajišťují pěstování sazenic pro obnovu nebo zakládání lesních porostů.</b>	
<b>AKTIVITY NAPLŇUJÍCÍ OPATŘENÍ:</b> <b>B.2.1.1 Nákup lesnické techniky a technologií</b> <b>B.2.1.2 Pořízení dřevozpracující technologie</b> <b>B.2.1.3 Založení a modernizace lesních školek</b>	<b>B.2.1.1</b> <b>B.2.1.2</b> <b>B.2.1.3</b>
<b>OPATŘENÍ:</b> <b>B.2.2 Lesnická infrastruktura</b>	
<b>STRUČNÝ POPIS:</b> Opatření je zaměřeno na podporu investic do infrastruktury související s rozvojem, modernizací nebo přizpůsobením se lesnictví– výstavbu a rekonstrukci lesních cest včetně souvisejících objektů (zvýšení kvality cest s důrazem na přínosy v oblasti zvýšení retence vody, zpomalení odtoku a snížení eroze půd). Opatření je možné podpořit z PRV, v rámci SCLLD bude realizováno pouze v případě navýšení alokace pro SCLLD MAS.	
<b>AKTIVITY NAPLŇUJÍCÍ OPATŘENÍ:</b> <b>B.2.2.1 Budování a rekonstrukce lesních cest, včetně technického vybavení</b>	
<b>OPATŘENÍ:</b> <b>B.2.3: Neproduktivní investice</b>	<b>PRV</b> <b>Fiche 5</b> <b>Krása a energie lesa</b>
<b>STRUČNÝ POPIS:</b> Opatření je zaměřeno na podporu zvyšování společenské a rekreační funkce lesa podporou činností, využívajících společenského potenciálu lesů. Jedná se o zřizování nebo úpravy lesních cest do šíře 2 m k uvedeným účelům včetně mobiliáře. Realizace opatření umožní návštěvníkům lesa všech věkových kategorií bezpečný pohyb vybranou lokalitou, zpřístupnění zajímavostí a přírodních památek, poznání místních atraktivit, využití pohybu v lese k posílení zdravotní kondice, využití lesa k odpočinku za účelem načerpání životní energie nebo k prostému souznění s přírodou. Na druhé straně opatření přispěje k usměrňování pohybu návštěvníků, a tím k omezení poškozování a znečišťování lesa.	
<b>AKTIVITY NAPLŇUJÍCÍ OPATŘENÍ:</b> <b>B.2.3.1 Posílení rekreační funkce lesa včetně mobiliáře</b> <b>B.2.3.2 Turistické trasy včetně mobiliáře</b> <b>B.2.3.3 Veřejné a naučné stezky včetně mobiliáře</b>	<b>B.2.3.1</b>
<b>VAZBA NA OSTATNÍ CÍLE A OPATŘENÍ:</b> Tento specifický cíl a jeho opatření úzce souvisí s opatřeními specifického cíle B.3 Rozvoj podnikání a opatřeními specifického cíle B.5 Zvýšení zaměstnanosti. Zároveň je provázán se specifickým cílem B.4 Rozvoj cestovního ruchu.	

<b>Specifický cíl B.3 – Rozvoj podnikání</b>	
<p><b>POPIS CÍLE:</b> V tradičně zemědělské oblasti Strakonicka je většina nezemědělské výroby soustředěna především v samotném městě Strakonice a částečně i v městečku Volyně. Ve všech menších obcích regionu chybí pracovní příležitosti, které by sem mohly přinést malé podniky s nezemědělskou výrobou. Jejich zakladateli mohou být jak nezemědělci, tak zemědělci. Závislost zemědělců pouze na zemědělské výrobě je riziková a pro zemědělce je možné toto riziko v rámci diverzifikace rozložit ještě do jiných, nezemědělských aktivit, realizovaných s cílem získat další zdroj příjmů. Pro potřeby venkovského podnikání nezemědělského charakteru lze využít i zanedbané zemědělské i nezemědělské areály. Opatření umožní vznik mikropodniků nebo MSP na území venkovských obcí. Tyto podniky pomohou decentralizovat podnikatelské aktivity a umožní tak rychlejší rozvoj regionu. Budou vytvářet nové pracovní příležitosti, podmínky pro vývoj a zavádění nových technologií a umožní rychlejší adaptaci na požadavky a výkyvy trhu. Očekáváme, že existence místních podniků, tradičních výrob, služeb a řemesel v obcích přispěje k jejich trvalému rozvoji a prosperitě a bude významnou příležitostí pro udržení vlastní identity území.</p>	
<p><b>OPATŘENÍ:</b> <b>B.3.1 Zahájení a rozvoj nezemědělských činností zemědělských i nezemědělských podnikatelů</b></p>	<p><b>PRV</b> <b>Fiche 6</b> <b>Nové příležitosti</b></p>
<p><b>STRUČNÝ POPIS:</b> Opatření podporuje posílení diverzifikace zemědělských podniků do jiných druhů aktivit nezemědělského charakteru. Dále toto opatření dává možnost k založení nebo rozšíření podnikatelské činnosti nezemědělského charakteru i nezemědělcům. Dále podporuje výrobu energie z obnovitelných zdrojů pro vlastní spotřebu zemědělců. Od jeho realizace očekáváme rozvoj malovýroby prostřednictvím zavádění nových technologií, přestavbu nevyužitých zemědělských budov pro nezemědělskou činnost, šetrný přístup k životnímu prostředí podporou využití obnovitelných zdrojů pro spotřebu energie, rozšíření služeb na venkově a s tím spojené zvýšení počtu pracovních příležitostí.</p>	
<p><b>AKTIVITY NAPLŇUJÍCÍ OPATŘENÍ:</b> <b>B.3.1.1 Diverzifikace</b> <i>B.3.1.2 Energie z obnovitelných zdrojů pro vlastní potřebu (jiné zdroje)</i> <b>B.3.1.3 Zakládání a rozvoj mikropodniků a MSP</b> <b>B.3.1.4 Zavádění nových technologií a inovací</b> <i>B.3.1.5 Pasportizace ploch a brownfields pro podnikatelské aktivity (jiné zdroje)</i></p>	<p><b>B.3.1.1</b></p> <p><b>Jiné zdroje</b></p> <p><b>B.3.1.3</b></p> <p><b>B.3.1.4</b></p> <p><b>Jiné zdroje</b></p>
<p><b>OPATŘENÍ:</b> <b>B.3.2 Podpora sociálního podnikání</b></p>	<p><b>Opatření</b> <b>IROP 9</b></p>
<p><b>STRUČNÝ POPIS:</b> Sociální podnikání je v území MAS Strakonicko zcela novou příležitostí k zaměstnávání znevýhodněných skupin obyvatel na trhu práce. Je to v podstatě ekonomický nástroj pro provádění sociálně prospěšné činnosti. Sociální podniky na trhu práce v území MAS chybí, a proto je toto opatření zaměřeno na podporu jejich zřízení a vybavení nebo na rozšíření stávajících podniků, rozšiřujících své podnikání o další činnosti, realizované formou sociálního podnikání. Sociální podnikání je zvláště vhodné pro místní drobné výrobce a místní poskytovatele služeb, zvláště ty se zaměřením na využívání místních zdrojů nebo na environmentální problémy, které je potřeba v regionu řešit. Opatření má motivovat podnikatele, aby se tam, kde je to možné a vhodné, rozhodli při zakládání nových podniků nebo rozšiřování činností stávajících pro sociální podnikání. Sociální podnik vytvoří nová pracovní místa pro osoby ze znevýhodněných cílových skupin a bude přispívat k podpoře sociálního začleňování tím, že minimálně 30 % zaměstnanců z celkového počtu zaměstnanců sociálního podniku bude pocházet z cílových skupin.</p>	
<p><b>AKTIVITY NAPLŇUJÍCÍ OPATŘENÍ:</b> <b>B.3.2.1 Vznik integračních sociálních podniků</b> <b>B.3.2.2 Vznik environmentálních sociálních podniků</b></p>	<p><b>B.3.2.1</b></p> <p><b>B.3.2.2</b></p>
<p><b>VAZBA NA OSTATNÍ CÍLE A OPATŘENÍ:</b> Tento specifický cíl a jeho opatření úzce souvisí s opatřeními specifického cíle A.3 Zkvalitnění života rodiny, opatřeními specifického cíle B.5 Zvýšení zaměstnanosti a opatřeními specifického cíle C.2 Zlepšení postavení ohrožených skupin obyvatel.</p>	
<b>Specifický cíl B.4 – Rozvoj cestovního ruchu</b>	
<p><b>POPIS CÍLE:</b> Rozvoj cestovního ruchu jako specifické oblasti podnikání v regionu je pro území MAS příležitostí k posílení ekonomiky regionu. Jeho rozvoj vyžaduje především zvýšení počtu ubytovacích zařízení a stravovacích kapacit, vytvoření podmínek pro využití volného času turistů včetně zážitkové turistiky, zkvalitnění a doplnění související infrastruktury a zlepšení marketingu. To podpoří větší využití turistického potenciálu, který území nabízí v podobě velkého množství kulturních, přírodních a technických zajímavostí, a v neposlední řadě i rybářského a vodáckého využití řeky Otavy. Příjem z cestovního ruchu zatím tomuto potenciálu neodpovídá, protože z důvodu nedostatku ubytovacích kapacit turisté převážně územím pouze projíždějí. Přitom cestovní ruch výhledově představuje pravděpodobně největší příležitost pro ekonomický rozvoj celého území nejen příjmem ze služeb, ale i</p>	

<p>prostřednictvím zvýšení odbytu místní produkce. Proto MAS Strakonicko iniciovala založení destinačního managementu Prácheňsko a Pošumaví, z.s., které bylo přidánou hodnotou projektu spolupráce Prácheňsko všemi smysly. Rozvoj tohoto DM chce MAS podporovat a na rozvoji cestovního ruchu s ním ve svém území spolupracovat.</p> <p>K naplnění tohoto specifického cíle je možné využít několik opatření.</p>	
<p><b>OPATŘENÍ:</b></p> <p><b>B.4.1 Podpora šetrné venkovské turistiky</b></p>	<p><b>PRV</b> <b>Fiche 7</b> <b>Za zážitky na venkov</b></p>
<p><b>STRUČNÝ POPIS:</b></p> <p>Opatření podporuje vytvoření nabídky pro trávení dovolené na venkově jako alternativy k pobytům v turisticky rušných oblastech doma i v zahraničí. Zaměřuje se především na vytvoření ubytovacích a stravovacích kapacit a rozvoj související infrastruktury. Tou se rozumí zajištění příležitosti k odpočinku, ale i k aktivnímu trávení dovolené a pro zážitkovou turistiku. Jedná se například o zřizování a modernizace hippostanic, zařízení pro volnočasové aktivity a další doplňkovou infrastrukturu pro turisty v místě ubytování. Toto opatření je možné podpořit z PRV v rámci SCLLD.</p>	
<p><b>AKTIVITY NAPLŇUJÍCÍ OPATŘENÍ:</b></p> <p><i>B.4.1.1 Výstavba, rekonstrukce a vybavení ubytovacích a stravovacích kapacit</i></p> <p><i>B.4.1.2 Pořízení související infrastruktury – sportovní, zábavní a rekreační</i></p> <p><i>B.4.1.3 Infrastruktura a vybavení pro hippoturistiku</i></p>	<p><b>B.4.1.1</b> <b>B.4.1.1</b> <b>B.4.1.1</b></p>
<p><b>OPATŘENÍ:</b></p> <p><b>B.4.2 Turistická infrastruktura pro ČR</b></p>	
<p><b>STRUČNÝ POPIS:</b></p> <p>Turistická infrastruktura na území MAS je vzhledem k možnostem území v oblasti cestovního ruchu nedostatečná. Je zde zásadní nedostatek ubytovacích kapacit, který se projevuje vždy, když se v regionu pořádají významné akce, které lákají turisty z domova i zahraničí. Tímto opatřením chceme proto podpořit zřízení nebo rekonstrukci ubytovacích zařízení s vyšší kapacitou různého charakteru včetně kempů, které jsou v povodí Otavy žádané, a to včetně podpory zážitků na Otavě a zajistit dostatečnou informovanost o ubytovacích kapacitách v regionu a v případě vyššího přílivu turistů i mimo něj prostřednictvím stávajících i nových informačních center.</p>	
<p><b>AKTIVITY NAPLŇUJÍCÍ OPATŘENÍ:</b></p> <p><i>B.4.2.1 Informační značení nových i stávajících turistických cílů (jiné zdroje)</i></p> <p><i>B.4.2.2 Budování a rozvoj informačních center (jiné zdroje)</i></p> <p><i>B.4.2.3 Využití potenciálu řeky Otavy (jiné zdroje)</i></p>	
<p><b>OPATŘENÍ:</b></p> <p><b>B.4.3 Propagace, osvěta, vzdělávání</b></p>	
<p><b>STRUČNÝ POPIS:</b></p> <p>Opatření se skládá z několika aktivit, které podporují marketing a propagaci cestovního ruchu na území MAS v souladu s jeho územním zařazením do turistické oblasti Prácheňsko a Pošumaví. Kromě toho bude v rámci vzdělávacích aktivit podpořeno zvyšování kvality služeb cestovního ruchu a v rámci osvěty bude propagován příznivý přístup místních obyvatel k turistům.</p>	
<p><b>AKTIVITY NAPLŇUJÍCÍ OPATŘENÍ:</b></p> <p><i>B.4.4.1 Rozvoj destinačního managementu Prácheňsko a Pošumaví (jiné zdroje)</i></p> <p><i>B.4.4.2 Podpora místní produkce a místních poskytovatelů služeb (jiné zdroje)</i></p> <p><i>B.4.4.3 Vzdělávání, osvěta, patriotismus, tradice (jiné zdroje)</i></p>	
<p><b>VAZBA NA OSTATNÍ CÍLE A OPATŘENÍ:</b></p> <p>Tento specifický cíl a jeho opatření úzce souvisí s opatřeními specifického cíle D.1 Zachování kulturního dědictví, D.2 Obnova a udržení tradic, D.3 Kvalitní životní prostředí, E.1 Bezpečná a ekologická doprava.</p>	
<p><b>Specifický cíl B.5 – Zvýšení zaměstnanosti</b></p>	
<p><b>POPIS CÍLE:</b></p> <p>Specifickým cílem je zvýšení zaměstnanosti na území MAS. To je možné dvojím způsobem. Jednak rozvojem podnikání a tím růstem nových pracovních příležitostí, nebo zvyšováním úrovně zaměstnatelnosti osob nezaměstnaných nebo nezaměstnaností bezprostředně ohrožených. Tito lidé pak mohou snáze najít pracovní uplatnění jak na stávajícím trhu práce v regionu, tak na trhu nově vytvořeném. První způsob řešení je úkolem předchozích specifických cílů této klíčové oblasti. Tímto specifickým cílem chceme dosáhnout řešení druhým způsobem, a to zvýšením uplatnitelnosti cílových skupin na trhu práce.</p>	
<p><b>OPATŘENÍ:</b></p> <p><b>B.5.1 Aktivity na trhu práce</b></p>	<p><b>Opatření</b> <b>OPZ 4</b></p>



<b>STRUČNÝ POPIS:</b> Toto opatření je zaměřeno na podporu uplatnitelnosti ohrožených skupin osob na trhu práce, umožnění osobnostního růstu ženám z důvodu vyrovnání příležitostí na trhu práce s muži a příprava na zaměstnání, kde je umožněna flexibilní forma práce, která umožní skloubení rodinných povinností s pracovními. Zároveň toto opatření podporuje vzdělávání pro začínající podnikatele, kteří pak mohou založit a rozvinout svoje podnikání a tím přispět k zaměstnanosti svojí vlastní, své rodiny a případně dalších zaměstnanců.	
<b>AKTIVITY NAPLŇUJÍCÍ OPATŘENÍ:</b> <i>B.5.1.1 Podpora zapojování osob na trh práce</i> <i>B.5.1.2 Podpora udržitelnosti cílových skupin na trhu práce</i> <i>B.5.1.3 Zvyšování rovnosti žen a mužů na trhu práce</i> <i>B.5.1.4 Vzdělávání pro skupiny začínajících podnikatelů</i>	<b>B.5.1.1</b> <b>B.5.1.2</b> <b>B.5.1.3</b> <b>B.5.1.4</b>
<b>OPATŘENÍ:</b> <b>B.5.2 Podpora zaměstnávání pro sociální podniky</b>	<b>Opatření OPZ 5</b>
<b>STRUČNÝ POPIS:</b> Toto opatření je zaměřeno na podporu zaměstnávání ohrožených cílových skupin prostřednictvím sociálního podnikání. Umožní jejich zapojení do pracovního procesu podle jejich schopností, sníží jejich finanční závislost na sociálních dávkách a zároveň tak pomůže snížit nároky na státní rozpočet. Mimo to sociální zaměstnávání zvýší kvalitu života cílových skupin – zvýší se jejich samostatnost, najdou smysl života s vědomím své potřeby pro společnost. V území se pak může vyřešit řada drobných problémů, kterým se klasické firmy zaměřené pouze na zisk nedokážou věnovat. Prostřednictvím tohoto opatření bude podpořen vznik nového způsobu zaměstnávání a nového přístupu k řešení specifických místních problémů v globalizované společnosti.	
<b>AKTIVITY NAPLŇUJÍCÍ OPATŘENÍ:</b> <i>B.5.2.1 Sociální podnikání a zaměstnávání znevýhodněných a ohrožených osob</i>	<b>B. 5.2.1</b>
<b>VAZBA NA OSTATNÍ CÍLE A OPATŘENÍ:</b> Tento specifický cíl a jeho opatření úzce souvisí s opatřeními specifického cíle B.1 Rozvoj zemědělství, B.3 Rozvoj podnikání, B.4 Rozvoj cestovního ruchu.	

### 1.6.3 Klíčová oblast C

<b>KLÍČOVÁ OBLAST C: STRAKONICKO ŽIVÉ</b>	<b>PR FICHE/OPATŘENÍ</b>
<b>STRATEGICKÝ CÍL C: Zvýšení dostupnosti volnočasových aktivit včetně příležitostí pro rozvoj osobnosti</b>	
<b>POPIS STRATEGICKÉHO CÍLE</b> Kvalita života na venkově kromě jiného spočívá i v zajištění dostupné sítě volnočasových a vzdělávacích aktivit. Mladší lidé ji považují dokonce za důležitější, než některé jiné, například infrastrukturní záležitosti. V oblasti kvality života a rozvoje lidských zdrojů je potřeba věnovat pozornost projektům, které jsou zaměřeny na podporu sociální stabilizace mladé generace na venkově, zapojování minoritních a ohrožených skupin obyvatel do spolkového života na venkově, podporu aktivit zlepšujících komunikační schopnosti a osobnostní rozvoj obyvatel venkova, podporu aktivit zvyšujících účast místních obyvatel na rozvoji municipalit a podporu činnosti spolků a zájmových skupin. Tento strategický cíl byl formulován ve snaze odstranit diskriminaci venkovského obyvatelstva, které bohužel nemá rovnou příležitost pro osobnostní rozvoj a využívání volného času.	
<b>Specifický cíl C.1 – Dostupnost zařízení pro vzdělávání a volný čas</b>	
<b>POPIS CÍLE:</b> Specifickým cílem je dosažení dostupnosti vhodné vzdělávací a volnočasové infrastruktury, která vytváří lepší životní podmínky obyvatel v oblasti dalšího vzdělávání a osobnostního rozvoje, zkvalitnění životního stylu a životních šancí a dává příležitost pro rozvinutý spolkový a kulturní život a smysluplné využití volného času. Tím sleduje spokojený život místních obyvatel na venkově, následně pak jejich ochotu zapojit se do řešení místních problematik a komunitního života v obcích.	
<b>OPATŘENÍ:</b> <b>C.1.1 Rozvoj volnočasové infrastruktury</b>	
<b>STRUČNÝ POPIS:</b> Opatření má za úkol zajistit infrastrukturu pro volný čas místních obyvatel včetně příslušného vybavení. Je proto složeno z několika aktivit, protože každý chce a má právo trávit svůj volný čas jiným způsobem, který odpovídá jeho vlastnostem, schopnostem, zájmům a věku. K tomu je potřebná též různá infrastruktura. Ta usnadňuje práci ve spolcích a zajišťuje příležitost ke vzájemnému setkávání a ke sportovnímu a kulturnímu vyžití. Všechny tyto aktivity jsou zároveň	

<p>jednou z cest proti sociálnímu vyloučení místních obyvatel nebo příležitostí k jejich nenásilnému začlenění. Volnočasová infrastruktura ve venkovských obcích chybí a tím je venkovské obyvatelstvo znevýhodňováno před městským. Dojíždění do měst za volnočasovými aktivitami zvyšuje náklady obyvatel, které si nemohou dopřát všichni a je tak příčinou pocitu vyloučení.</p>	
<p><b>AKTIVITY NAPLŇUJÍCÍ OPATŘENÍ:</b>  <i>C.1.1.1 Infrastruktura pro spolkovou činnost (jiné zdroje)</i>  <i>C.1.1.2 Zázemí pro neformální setkávání komunit (jiné zdroje)</i>  <i>C.1.1.3 Víceúčelová infrastruktura pro kulturní a sportovní vyžití obyvatel (jiné zdroje)</i></p>	
<p><b>OPATŘENÍ:</b>  <b>C.1.2 Rozvoj infrastruktury pro doplňkové vzdělávání</b></p>	<p><b>Opatření IROP 10</b></p>
<p><b>STRUČNÝ POPIS:</b>          Opatření je zaměřeno na zajištění infrastruktury pro doplňkové vzdělávání na venkově, která přinese obyvatelům možnost dalšího vlastního rozvoje prostřednictvím celoživotního učení v dostupném místě. V otázce infrastruktury pro celoživotní vzdělávání se bude jednat o využití volných kapacit a jejich stavební úpravy včetně příslušného vybavení interiérů a exteriérů (venkovních prostranství), modernizaci nevyužívaných učeben nebo zřizování speciálních edukačních center podle možností investora. Zařízení budou zajišťovat dostupnost celoživotního vzdělávání pro všechny skupiny venkovských obyvatel a odstraňovat tak bariéry osobnostního růstu, sociálního začleňování a zvyšování konkurenceschopnosti lidských zdrojů. Podpora infrastruktury je možná pouze v návaznosti na klíčové kompetence (komunikace v cizích jazycích, technické a řemeslné obory, přírodní vědy, práce s digitálními technologiemi). Mimo to je potřeba dbát na zpřístupnění širšího knihovního fondu modernizací vybavenosti knihoven. Pro zajištění rovných příležitostí pro uplatňování schopností a rozvíjení talentu venkovských dětí a mládeže je určena podpora ZUŠ a jim podobných institucí.          Z programového rámce IROP bude realizována aktivita C.1.2.1</p>	
<p><b>AKTIVITY NAPLŇUJÍCÍ OPATŘENÍ:</b>  <i>C.1.2.1 Infrastruktura pro celoživotní vzdělávání</i>  <i>C.1.2.2 Modernizace knihoven (jiné zdroje)</i>  <i>C.1.2.3 Rozvoj ZUŠ, DDM a podobných institucí (jiné zdroje)</i></p>	<p><b>C.1.2.1</b>   <b>Jiné zdroje</b>  <b>Jiné zdroje</b></p>
<p><b>VAZBA NA OSTATNÍ CÍLE A OPATŘENÍ:</b>          Tento specifický cíl a jeho opatření úzce souvisí s opatřeními specifického cíle A.2 Kvalitní a komplexní vzdělávání, B.5 Zvýšení zaměstnanosti a zároveň na sebe vážou a vzájemně se podporují opatření v rámci tohoto specifického cíle.</p>	
<p><b>Specifický cíl C.2 – Zlepšení postavení ohrožených skupin obyvatel</b></p>	
<p><b>POPIS CÍLE:</b>          Postavení všech obyvatel venkova je možné zlepšovat prostřednictvím vzdělávání. Opatření klade důraz na vzdělávání skupin obyvatel ohrožených vyloučením nebo i skupin již vyloučených. Je zaměřeno na vyhledání a využití individuálních schopností obyvatel, které lze dále rozvíjet, a to jak u dospělých, tak i u dětí a mládeže. Podle toho, a také podle věku zájemců o vzdělávání, je potřeba volit jednotlivé vzdělávací programy. Ty mohou reagovat na aktuální dění ve společnosti, zaměření škol, potřeby zaměstnavatelů v území nebo specifické potřeby organizací, kde pak mohou obyvatelé své nabyté znalosti a dovednosti uplatnit. Zvyšování kvality lidských zdrojů přispěje jak k vyšší uplatnitelnosti na trhu práce nebo při práci pro rozvoj území, tak k zajištění bezproblémové orientace v současné společnosti a k aktivnímu zapojování do života komunity. Vzdělanost obyvatelstva je jedním z hlavních předpokladů pro další rozvoj území. Je proto cílem ji zvyšovat a tím zlepšovat postavení ohrožených skupin obyvatel ve společnosti.</p>	
<p><b>OPATŘENÍ:</b>  <b>C.2.1 Podpora sociálního začleňování</b></p>	<p><b>Opatření OPZ 3</b></p>
<p><b>STRUČNÝ POPIS:</b>  <span style="background-color: #e0f0ff;">Opatření je zaměřeno na zvýšení schopnosti sociálního začleňování, ke kterému přispěje několik aktivit.</span>          Pro osoby psychicky postižené zajistí sociálně orientovaná komunitní centra prostor pro pravidelnou službu odborníků, aby se bez této péče nestaly časem hrozbou pro místní komunitu. Tyto aktivity budou navazovat na poskytované sociálních služeb podle zákona č. 108/2006, ale rozhodně je nebudou nahrazovat.          Bude pro ně vyčleněn určitý časový úsek v harmonogramu programu činnosti komunitního centra, ve kterém se tyto osoby nebudou setkávat s dalšími uživateli služeb v komunitním centru. Práci s těmito klienty centra bude zajišťovat pracovník v sociálních službách dle zákona 108, se kterým bude sjednán vhodný typ pracovního poměru.          Dále bude opatření zaměřeno na environmentální aktivity místních iniciativ a neformálních sdružení obyvatel v oblasti společného zvelebování veřejných ploch, životního prostředí v území bydliště, čištění přírodních lokalit a udržování přírodních prvků nebo zakládání komunitních zahrad. Pozornost bude věnována i multikulturním aktivitám místních obyvatel, které budou mít zájem organizovat nebo i realizovat někteří členové místní komunity pro ostatní členy a činnostem podporujícím mezigenerační setkávání, spolupráci místní komunity i sousedskou výpomoc různého druhu potřebným spoluobčanům. Bude tím podporována souměřitelnost s místem a občanské soužití.          Současně je opatření zaměřeno na výchovně vzdělávací aktivity, které budou sloužit ke zlepšování schopností obyvatel pro uplatnění na trhu práce. Zajištění kvalitní nabídky zájmového vzdělávání prostřednictvím vhodných programů podle aktuálních potřeb povede ke zvyšování dovedností všech věkových kategorií obyvatel a k rozvoji individuálních schopností dětí a mládeže prostřednictvím mimoškolního vzdělávání a motivačních seminářů. To znamená současně i</p>	

vytvoření podmínek prevence sociálního vyloučení a možností pro začlenění již vyloučených sociálních skupin obyvatel a zvýšení jejich uplatnitelnosti v životě současné společnosti.	
<b>AKTIVITY NAPLŇUJÍCÍ OPATŘENÍ:</b> C.2.1.1. Činnost komunitních center C.2.1.2 Aktivity zaměřené na sounáležitost s místem a občanské soužití C.2.1.3 <b>Výchovně vzdělávací aktivity</b>	C.2.1.1. C.2.1.2 C.2.1.3
<b>OPATŘENÍ:</b> <b>C.2.2 Podpora osobnostního růstu</b>	
<b>STRUČNÝ POPIS:</b> Opatření je zaměřeno na podporu neformálního vzdělávání všech skupin venkovského obyvatelstva prostřednictvím speciálních programů nebo kurzů včetně vzdělávání seniorů prostřednictvím Univerzity třetího věku. V souvislosti s tím bude opatření podporovat i neziskové subjekty, které budou vzdělávací aktivity ve své režii připravovat a organizovat. Počet seniorů na venkově stoupá a je potřeba udržet jejich samostatnost, schopnost začlenění do současné přetechizované společnosti a tím i snížení veřejných výdajů na řešení jejich soběstačnosti. Informovaní a aktivní schopní seniori jsou přínosem jak pro komunitu, tak i pro vedení obcí, protože disponují větším množstvím času na dobrovolné aktivity a komunitní způsob jednání s veřejnou správou. Opatření si klade za cíl podpořit také zlepšení a rozšíření činnosti místních knihoven, které mohou působit jako dostupná prvotní centra informací pro potřeby celoživotního učení nebo trávení volného času s efektem posílení vědomostí.	
<b>AKTIVITY NAPLŇUJÍCÍ OPATŘENÍ:</b> C.2.2.1 Provozování Středisek Univerzity 3. Věku (jiné zdroje) C.2.2.2 Činnost knihoven jako center informací (jiné zdroje) C.2.2.3 Příprava programů a podkladů pro celoživotní vzdělávání dospělých (jiné zdroje) C.2.2.4 Podpora a propagace vzdělávacích aktivit neziskových subjektů (jiné zdroje)	
<b>VAZBA NA OSTATNÍ CÍLE A OPATŘENÍ:</b> Tento specifický cíl a jeho opatření úzce souvisí s opatřeními specifického cíle A.3 Zkvalitnění života rodiny, A.4 Sociální začleňování a boj s chudobou, B.5 Zvýšení zaměstnanosti, C.1 Dostupnost zařízení pro vzdělávání a volný čas.	
<b>Specifický cíl C.3 –Rozvoj zájmových aktivit</b>	
<b>POPIS CÍLE:</b> Specifickým cílem je rozvoj zájmových aktivit na venkově, které vytvářejí prostor pro smysluplné využívání volného času obyvatel a naplňování jejich potřeb. Na venkově zdaleka nejsou srovnatelné podmínky kulturního a sportovního využití s městem. Dopravní dostupnost měst prostřednictvím VHD je nedostatečná a proto je potřeba podpořit zájmové aktivity přímo v obcích.	
<b>OPATŘENÍ:</b> <b>C.3.1 Podpora spolkové činnosti</b>	
<b>STRUČNÝ POPIS:</b> Ačkoliv je spolkový život v území MAS co do množství poměrně rozvinutý, je ve své kvalitě závislý na finanční podpoře. Ta je někde částečně zajišťována místní samosprávou, další zdroje si musí spolky shánět samy. Stát nemá žádnou ucelenou koncepci na podporu rozvoje občanské společnosti, spíš naopak. Spolkové aktivity jsou však většinou jedinou možností k oživení venkova. Kulturní spolky zajišťují kulturní život v obcích, jiné spolky vykonávají pro obec prospěšnou činnost v ochraně přírody, vzhledu obce (myslivecké spolky, zahrádkářské spolky), udržení drobného zvířectva a jeho kvality (chovatelé), ochraně občanů a jejich majetku (SDH). Jiné spolky udržují místní tradice a zachovávají kulturní dědictví (folklorní spolky). Všechny jsou pro život na venkově prospěšné. Proto je toto opatření zaměřeno na podporu jejich činnosti.	
<b>AKTIVITY NAPLŇUJÍCÍ OPATŘENÍ:</b> C.3.1.1. Činnost amatérských souborů a skupin (jiné zdroje) C.3.1.2. Kulturní a společenské akce (jiné zdroje) C.3.1.3 Veřejně prospěšné činnosti na venkově - hasiči, zahrádkáři, chovatelé, myslivci (jiné zdroje)	
<b>OPATŘENÍ:</b> <b>C.3.2 Pohybové aktivity a sport</b>	
<b>STRUČNÝ POPIS:</b> Opatření je zaměřeno na pohybové aktivity a sport, protože díky současnému životnímu stylu vzniká vyšší riziko rozvoje civilizačních chorob. Děti i mládež jsou v zajištění komunikačních technologií a díky tomu se jen málo pohybují. Stoupá proto výskyt obezity u dětí a mládeže a jedinou přirozenou obranou je zvýšení pohybové aktivity. U starší generace a hendikepovaných osob pohybovou aktivitou a rekreačním sportem podpoříme prodloužení jejich fyzické aktivity a tím jejich nezávislost.	
<b>AKTIVITY NAPLŇUJÍCÍ OPATŘENÍ:</b> C.3.2.1. Podpora sportovních akcí- závodní i rekreační (jiné zdroje) C.3.2.2. Fyzické aktivity seniorů a hendikepovaných (jiné zdroje) C.3.2.3. Sportovní aktivity dětí a mládeže (jiné zdroje)	



<b>VAZBA NA OSTATNÍ CÍLE A OPATŘENÍ:</b> Tento specifický cíl a jeho opatření úzce souvisí s opatřeními specifického cíle C.1 Dostupnost zařízení pro vzdělávání a C.2 Zlepšení postavení ohrožených skupin obyvatel	
---	--

## 1.6.4 Klíčová oblast D

<b>KLÍČOVÁ oblast D: STRAKONICKO TRADIČNÍ</b>	PR FICHE/OPATŘENÍ
<b>STRATEGICKÝ CÍL D:</b> <b>Udržení kulturního a přírodního dědictví a venkovského rázu území</b>	
<b>POPIS STRATEGICKÉHO CÍLE:</b> Na území MAS Strakonicko se nejen v obcích, ale i v krajině nachází velké množství nejrůznějších typů památek jak kulturních, tak přírodních – kostely, vesnické kapličky, historicky cenná stavení a chalupy (někde tvořící chráněnou vesnickou památkovou rezervaci nebo zónu), boží muka a kříže, zóny stromořadí, památné stromy, chráněné přírodní rezervace a další přírodní památky. Ochrana typicky venkovské krajiny jako základní kulturní hodnoty kraje vyžaduje i ochranu a obnovu tohoto kulturního a přírodního dědictví. Kromě těchto drobných památek místního či regionálního významu se nacházejí i národní kulturní památky, a to Sředověký mlýn Hoslovice a hrad Strakonice. Strategickým cílem je udržení tohoto kulturního a přírodního dědictví a venkovského rázu území.	
<b>Specifický cíl D.1 – Zachování kulturního dědictví</b>	
<b>POPIS CÍLE:</b> Hmotné kulturní dědictví, které spočívá jak v nemovitostech, tak v movitostech je jedinečným charakteristickým znakem území a zvyšuje jeho přitažlivost. Jedná se o památkově hodnotné objekty stavebního nebo technického charakteru, a to jak místního významu, tak i kulturní památky a národní kulturní památky. Zanedbání jejich ochrany a údržby by bylo nevratnou ztrátou nejen pro celé území MAS, ale znamenalo by i ochuzení České republiky o typické prvky jihočeské venkovské i městské architektury a historické technologie. Specifickým cílem je proto zachování tohoto kulturního dědictví a jeho zpřístupnění pro všechny návštěvníky.	
<b>OPATŘENÍ:</b> <b>D.1.1 Ochrana a obnova kulturních a technických památek</b>	<b>Opatření IROP 11</b>
<b>STRUČNÝ POPIS:</b> Toto opatření zahrnuje opravy, rekonstrukce a restaurování nemovitých i movitých památek včetně technických, obnovu historických parků a zahrad a zpřístupnění uvedených památek prostřednictvím bezbariérových úprav, aby byl zajištěn přístup i návštěvníkům s hendikepem. Opatření je zaměřeno na ochranu a obnovu všech druhů kulturních a technických památek. Z OP IROP mohou být podpořeny jen projekty týkající se NKP nebo památek zapsaných na seznam. Proto nelze v tomto opatření realizovat v rámci programového rámce IROP všechny níže uvedené aktivity. Opatření IROP je zaměřeno na podporu revitalizace a zatraktivnění památek zapsaných na Seznam světového dědictví UNESCO v kategorii kulturní dědictví, národních kulturních památek k 1. 1. 2014, památek evidovaných v Indikativním seznamu NKP k 1. 1. 2014. Pro ostatní památky budou využity jiné zdroje.	
<b>AKTIVITY NAPLŇUJÍCÍ OPATŘENÍ:</b> <i>D.1.1.1 Oprava a rekonstrukce nemovitých památek a souvisejících objektů</i> <i>D.1.1.2 Údržba a restaurování movitých památek</i> <i>D.1.1.3 Obnova historických parků a zahrad (jiné zdroje)</i> <i>D.1.1.4 Zpřístupnění památek</i>	<b>D.1.1.1</b> <b>D.1.1.2</b> <b>D.1.1.4</b>
<b>OPATŘENÍ:</b> <b>D.1.2 Zvýšení atraktivity kulturních objektů</b>	<b>Opatření IROP 12</b>
<b>STRUČNÝ POPIS:</b> Kulturní objekty většinou uchovávají vzácné sbírky nebo historicky cenné <b>knižní muzejní exponáty</b> . Jejich digitalizace má velký význam jak pro jejich uchování, tak pro studium. Informace, které jsou uchovávány v archivech, depozitářích či evidencích k jednotlivým památkám a mobiliářům je nyní též možné zpřístupnit veřejnosti a upozornit tak na jejich existenci a význam. Významnou aktivitou pro historické objekty je obohacení o další sbírky a exponáty, z nichž některé mohou vyžadovat restaurování. Muzea, podpořená z tohoto opatření musí splňovat všechna tři následující kritéria: 1. Muzeum je zřizováno státem nebo krajem, 2. Muzeum spravuje sbírku podle zákona 122/2000 Sb., o ochraně sbírek muzejní povahy a o změně některých dalších zákonů ve znění pozdějších předpisů, 3. Průměrná návštěvnost muzea, vypočítaná jako roční průměr za poslední tři roky, překročila 30 000 návštěvníků. Výpočet vychází z údajů za návštěvnost, včetně návštěvnosti akcí pořádaných v daném muzeu, které muzea vykazují Národnímu informačnímu a poradenskému středisku pro kulturu NIPOS.	



<b>AKTIVITY NAPLŇUJÍCÍ OPATŘENÍ:</b> <i>D.1.3.1 Digitalizace sbírek</i> <i>D.1.3.2 Digitalizace památek a mobiliářů</i> <i>D.1.3.3 Obohacení sbírek a restaurace exponátů</i>	<b>D.1.3.1</b> <b>D.1.3.2</b> <b>D.1.3.3</b>
<b>VAZBA NA OSTATNÍ CÍLE A OPATŘENÍ:</b> Opatření tohoto specifického cíle se navzájem podporují a úzce souvisí s opatřeními specifického cíle B.4 Rozvoj cestovního ruchu.	
<b>Specifický cíl D.2 – Obnova a udržení tradic</b>	
<b>POPIS CÍLE:</b> Území MAS Strakonicko je velmi bohaté na kulturní tradice, z nichž některé sahají hluboko do historie regionu a jsou stále živé nebo byly obnoveny, jiné postupně vznikaly aktivitou místních komunit a staly se v regionu tradičními. Kromě kulturních tradic se na území MAS udržují i řemeslné techniky a umělecké dovednosti, které jsou typické pro území bývalého Prácheňska, kam území MAS patří. Některé se zachovaly jako původní, některé byly postupem času technologicky upraveny, ale vycházejí z místních kořenů. Charakterizují toto území a slouží k obohacení života. Proto je cílem je zachovat a zaniklé tradice podle dostupné dokumentace obnovovat.	
<b>OPATŘENÍ:</b> <b>D.2.1 Podpora kulturních akcí nových i tradičních</b>	
<b>STRUČNÝ POPIS:</b> Toto opatření je zaměřeno na podporu místních tradic, a to jak původních, tak nových. I nové tradice považujeme za důležité, protože umožňují setkávání obyvatel a jejich začleňování do místních komunit a obohacování společenského života na venkově. Jsou často důvodem návštěv rodáků, ale i turistů, pro které jsou typicky venkovské kulturní akce nevšedním zážitkem (festivály, setkání rodáků, oslavy historických výročí apod.).	
<b>AKTIVITY NAPLŇUJÍCÍ OPATŘENÍ:</b> <i>D.2.1.1 Podpora místních folklorních tradic (jiné zdroje)</i> <i>D.2.1.2 Podpora současných tradičních akcí (jiné zdroje)</i>	
<b>OPATŘENÍ:</b> <b>D.2.2 Podpora místních tradičních řemesel</b>	
<b>STRUČNÝ POPIS:</b> Na území MAS se vyskytuje celá řada výrobců, kteří se zabývají starými lidovými technikami výroby nebo z nich vycházejícími novějšími technikami. Některí z nich jsou nositeli regionální značky Prácheňsko regionální produkt, kterou MAS Strakonicko uděluje. V této aktivitě chceme pokračovat, protože významně přispívá k propagaci výrobců a tím k jejich úspěšnosti. Nositelé značky se mohou účastnit v rámci aktivit značky výstavních i prodejních akcí a interaktivních dílen. Máme zájem vyhledávat další podobné výrobce a nabízet jim marketingovou podporu jejich výroby. Tyto výrobky obohacují trh o rukodělné práce, které jsou využívány k dekoracím i spotřebním účelům a jsou nabídkou charakteristického zboží z regionu pro návštěvníky. Proto si výrobci zaslouží podporu, aby jejich produkce zůstala zachována.	
<b>AKTIVITY NAPLŇUJÍCÍ OPATŘENÍ:</b> <i>D.2.2.1 Vyhledávání tradičních výrobců a marketingová podpora jejich produkce (jiné zdroje)</i> <i>D.2.2.2 Podpora prostřednictvím regionální značky Prácheňsko (jiné zdroje)</i>	
<b>VAZBA NA OSTATNÍ CÍLE A OPATŘENÍ:</b> Tento specifický cíl a jeho opatření úzce souvisí s opatřením specifického cíle F.1 Spolupráce mezi venkovskými aktéry včetně mezinárodní spolupráce.	
<b>Specifický cíl D.3 –Kvalitní životní prostředí</b>	
<b>POPIS CÍLE:</b> Území MAS Strakonicko nabízí místním obyvatelům i návštěvníkům velmi atraktivní venkovskou pošumavskou krajinu, ve které se nachází množství památných stromů a dalších významných krajinných prvků. O toto přírodní dědictví je však potřeba vhodně pečovat. Zachovalou a atraktivní krajinu a její blízké okolí je potřeba chránit a udržovat v souladu s platnými předpisy o ochraně přírody. Dále je důležité modernizovat všechny zdroje znečištění tak, aby co nejméně škodily životnímu prostředí. V zájmu zachování tohoto venkovského rázu území je potřeba podpořit zachování biodiverzity - budovat lokální územní systémy ekologické stability a pásy zeleně k ochraně před vodní a větrnou erozí, chránit místní biotopy a přírodní útvary. V průběhu historického vývoje bylo životní prostředí řešeného území výrazně modelováno činností člověka. Členitý reliéf a různorodé klimatické podmínky území se projevíly vznikem rozmanitých biotopů a stanovišť. Na zachování a prohlubování ekologické stability krajiny se podílí existence a rozšiřování chráněných území – přírodních rezervací a přírodních památek. Tento cíl budou naplňovat následující opatření, která řeší kromě přímé ochrany přírodního dědictví ještě snižování energetické náročnosti budov, likvidaci odpadu a hospodaření s vodou v krajině.	
<b>OPATŘENÍ:</b>	

<b>D.3.1 Péče o přírodní dědictví a zeleň</b>	
<b>STRUČNÝ POPIS:</b> Opatření spočívá především v ochraně přírodních památek a rezervací, přírodních prvků a toho, co nám zanechaly předchozí generace (dnes již památné stromy, studánky) a v obnově fondu původních dřevin a dalších zelených lokalit a jejich zpřístupnění a konečně i podpoře udržování biodiverzity. V rámci zpřístupnění přírodních památek a rezervací v souvislosti s ochranou krajiny je potřeba budovat naučné stezky, pěší a cyklistické trasy zajišťující propustnost krajiny a její šetrné sepětí mezi člověkem a přírodou a udržování odpočinkových míst v krajině (viz návazná opatření). Důležitou součástí je spolupráce s veřejnou správou a se zájmovými spolky v členských obcích MAS, které se na ochraně přírody podílejí (myslivci, zahrádkáři, ekologické organizace, občanské iniciativy).	
<b>AKTIVITY NAPLŇUJÍCÍ OPATŘENÍ:</b> <i>D.3.1.1 Ochrana památných stromů (jiné zdroje)</i> <i>D.3.1.2 Ochrana přírodních památek a rezervací a jejich zpřístupnění (jiné zdroje)</i> <i>D.3.1.3 Obnova a ochrana studánek (jiné zdroje)</i> <i>D.3.1.4 Obnova fondu původních dřevin (jiné zdroje)</i> <i>D.3.1.5 Podpora udržení biodiverzity (jiné zdroje)</i>	
<b>OPATŘENÍ:</b> <b>D.3.2 Zlepšování retenčních vlastností krajiny a péče o čistotu vod</b>	
<b>STRUČNÝ POPIS:</b> Opatření je zaměřeno na hospodaření s vodou v přírodě, její přirozené zadržování v krajině, využívání srážkových vod, zachování a obnovování přírodních zdrojů pitné vody včetně rozvodů a sítí, a dále i na ochranu před kontaminací vod. V zájmu zlepšování retenčních vlastností krajiny je potřeba obnovovat mokřady a udržovat a obnovovat vodní plochy, vodoteče, upravovat jejich břehy, související mostky a propusti, asanovat svahy, prameny a budovat lokální územní systémy ekologické stability.	
<b>AKTIVITY NAPLŇUJÍCÍ OPATŘENÍ:</b> <i>D.3.2.1 Přirozené zadržování vody v krajině – obnova mokřad, vodní nádrže, obnova remízy v polích a protierozní opatření (jiné zdroje)</i> <i>D.3.2.2 Zachování přirozených zdrojů pitné vody v krajině – obnova vrtů, studny (jiné zdroje)</i> <i>D.3.2.3 Budování zavlažovacích systémů, zadržování vody v krajině (jiné zdroje)</i> <i>D.3.2.4 Využití srážkových vod (jiné zdroje)</i> <i>D.3.2.5 Podpora přizpůsobení se klimatu (jiné zdroje)</i> <i>D.3.2.6 Výstavba a rekonstrukce kanalizací a ČOV (jiné zdroje)</i> <i>D.3.2.7 Výstavba a rekonstrukce sítí s pitnou vodou (jiné zdroje)</i>	
<b>OPATŘENÍ:</b> <b>D.3.3 Snižování energetické náročnosti budov</b>	
<b>STRUČNÝ POPIS:</b> Opatření řeší snižování energetické náročnosti budov, které je tématem již řadu let, a je důležité pro dosažení cílů v oblasti úspor energie a v boji proti klimatickým změnám. Neopominutelný je i jeho význam na snižování provozních nákladů. Opatření je proto vhodné pro obecní a veřejné budovy, především školy a školky, jejichž provoz je zátěží obce. Snižování nákladů je možné především zateplením nebo využíváním obnovitelných zdrojů energie, nejlépe obojím současně.	
<b>AKTIVITY NAPLŇUJÍCÍ OPATŘENÍ:</b> <i>D.3.3.1 Zateplování obecních a veřejných budov</i> <i>D.3.3.2 Podpora využívání OZE</i>	
<b>OPATŘENÍ:</b> <b>D.3.4 Zvyšování efektivity odpadového hospodářství</b>	
<b>STRUČNÝ POPIS:</b> opatření je zaměřeno na podporu odpadového hospodářství v regionu MAS. Celý region působnosti MAS spadá do ORP Strakonice, v jehož území se nacházejí sběrné dvory a působí zde firmy, které se sběrem, tříděním a zpracováním odpadu zabývají. V obcích jsou zřízena volně přístupná sběrná místa vybavená barevně odlišnými kontejnery na sběr tříděného odpadu (plasty, sklo bílé a barevné, papír, textil, drobný kov) s vlastním systémem svozu. Celkové finanční nároky na tuto činnost se zvyšují, nejvyšší náklady jsou v oblasti všeobecného třídění odpadů a v oblasti třídění papíru. Položka významně zasahuje do rozpočtu převážně malých obcí a odčerpává tak prostředky, které by bylo potřebné využít v jiných oblastech činnosti obcí. Stejně nákladnou položkou z rozpočtu obcí je odstraňování černých skládek, podpora prostřednictvím opatření směřuje k lepšímu a efektivnějšímu třídění odpadu, likvidaci černých skládek a snižování množství komunálního odpadu ke skládkování a tím k udržení nebo zlepšení stavu životního prostředí regionu.	
<b>AKTIVITY NAPLŇUJÍCÍ OPATŘENÍ:</b> <i>D.3.4.1 Třídění odpadů, sběrné dvory, překladiště odpadů (jiné zdroje)</i> <i>D.3.4.2 Zvyšování počtu vyříděných komodit z komunálního odpadu (jiné zdroje)</i> <i>D.3.4.3 Likvidace černých skládek, odstranění ekologických zátěží (jiné zdroje)</i> <i>D.3.4.4 Likvidace biologicky rozložitelného odpadu (jiné zdroje)</i>	
<b>OPATŘENÍ:</b>	

<b>D.3.5 Ekologická výchova a činnost</b>	
<b>STRUČNÝ POPIS:</b> MAS Strakonicko je zapojeno v MA 21 a má zájem o ekologickou výchovu mládež i dospělých. Tímto opatřením chce zajistit dostupnost vzdělávání v oblasti EKO a ENVI jak pro mládež, tak pro dospělé a navázat spolupráci s organizacemi na ochranu životního prostředí. V rámci tohoto opatření bude MAS zároveň podporovat občanské iniciativy na ochranu ŽP.	
<b>AKTIVITY NAPLŇUJÍCÍ OPATŘENÍ:</b> D.3.5.1 <i>Vzdělávání a propagace v oblasti EKO a ENVI mládeže i dospělých (jiné zdroje)</i> D.3.5.2 <i>Spolupráce s organizacemi na ochranu životního prostředí (jiné zdroje)</i> D.3.5.3 <i>Podpora občanských iniciativ na ochranu životního prostředí (jiné zdroje)</i>	
<b>VAZBA NA OSTATNÍ CÍLE A OPATŘENÍ:</b> Tento specifický cíl a jeho opatření úzce souvisí s opatřením specifického cíle B.1 Rozvoj zemědělství, B.4 Rozvoj cestovního ruchu, neboť podporují ochranu životního prostředí regionu, což je jednou z podmínek venkovské turistiky.	

## 1.6.5 Klíčová oblast E

<b>KLÍČOVÁ oblast E: STRAKONICKO BEZPEČNÉ</b>	PR FICHE/OPATŘENÍ
<b>STRATEGICKÝ CÍL E: Zvýšení bezpečnosti obyvatelstva a snížení patologických jevů</b>	
<b>POPIS STRATEGICKÉHO CÍLE</b> Strategickým cílem je zvýšení bezpečnosti obyvatel v oblasti dopravy, v oblasti ochrany před následky katastrof a v neposlední řadě též ochrany před patologickými jevy.	
<b>Specifický cíl E.1 – Bezpečná a ekologická doprava</b>	
<b>POPIS CÍLE:</b> Specifický cíl je zaměřen na řešení dopravní situace především v obcích, jejichž středem procházejí silnice. Množství projíždějících aut stále stoupá, řada z nich nedodržuje předepsanou rychlost a bezpečnostní prvky u silnic na venkově jsou spíše chimérou, než skutečností. Cesta od zastávek k domovu, zvláště do okrajových částí obcí nebo jejich rozptýlených sídel také není bezpečná, často chybí chodníky a veřejné osvětlení. Vzhledem k tomu, že sídelní struktura v MAS Strakonicko je složena z jedné větší městské aglomerace, jednoho menšího města a 55 malých obcí, je logická dojíždka za prací do měst. Zastávky autobusů jsou umístěny při hlavních tazích, často jen označené tabulí a bez vyznačených přechodů a bezpečnostních prvků a proto je někdy velmi problematické silnici přejít. Dopravní obslužnost je jen základní a neodpovídá návaznosti dalších spojů. Vlakové zastávky jsou převážně zrušeny. Řada lidí a hlavně dětí, by využívala alternativní cyklistickou dopravu. Z některých obcí je však město dostupné jen po vysoce frekventované silnici I. třídy, někde se bezpečné a nebezpečné úseky střídají, úseky vyčleněné jen pro kola jsou výjimkou. Proto je třeba se bezpečností v dopravě a to i v alternativní zabývat.	
<b>OPATŘENÍ:</b> <b>E.1.1 Podpora zkvalitňování dopravní infrastruktury, bezpečnosti a dopravní obslužnosti.</b>	<b>Opatření IROP 13</b>
<b>STRUČNÝ POPIS:</b> Opatření řeší zlepšení dopravní infrastruktury a dopravní obslužnosti. V oblasti dopravní infrastruktury se zaměřuje především na zajištění bezpečnosti pohybu obyvatel v obcích prostřednictvím bezpečnostních prvků na silnicích (retardéry, měřiče rychlosti, zpomalovací pruhy, semaforey, atd.), dále jsou to prvky pro bezpečný nástup a výstup včetně bezbariérového přístupu, přechody se světelnou a zvukovou signalizací, budování a rekonstrukci zastávek VHD a přístupových chodníků včetně osvětlení a speciálních řešení (nájezdy pro bezbariérový přístup).	
<b>AKTIVITY NAPLŇUJÍCÍ OPATŘENÍ:</b> <i>E.1.1.1 Budování a rekonstrukce komunikací-včetně souvisejících prvků zvyšujících bezpečnost dopravy</i> <i>E.1.1.2 Výstavba a rekonstrukce chodníků včetně speciálních řešení</i> <i>E.1.1.3 Modernizace a doplnění veřejného osvětlení v souvislosti s projektem rekonstrukce nebo výstavby pěší komunikace k VHD</i> <i>E.1.1.4 Výstavba a rekonstrukce zastávek VHD včetně související infrastruktury v souvislosti s projektem rekonstrukce nebo výstavby pěší komunikace s bezbariérovým přístupem k zastávce</i> <i>E.1.1.5 Prosazování koordinované dopravy a rozšiřování a návaznost linek (jiné zdroje)</i>	E.1.1.1 E.1.1.2 E.1.1.3  E.1.1.4  Jiné zdroje
<b>OPATŘENÍ:</b> <b>E.1.2 Zřizování terminálů</b>	<b>Opatření IROP 14</b>

<p><b>STRUČNÝ POPIS:</b> Opatření je zaměřeno na podporu vzniku nebo rekonstrukci terminálů v místech, kde dochází k přestupu z jednoho druhu dopravy na jiný nebo mezi dvěma spoji. Finanční podpora je zaměřena na zázemí pro cestující i obsluhující personál, informační systémy pro cestující, parkovací plochy pro motorová vozidla a úschovny kol a stojany. Je důležité zajistit pohodlí pro všechny účastníky veřejné dopravy, aby došlo k jejímu co nejvyššímu využití a tím se přispělo ke zlepšení životního prostředí.</p>	
<p><b>AKTIVITY NAPLŇUJÍCÍ OPATŘENÍ:</b> <i>E.1.2.1 Výstavba a modernizace obslužných budov včetně související infrastruktury v souvislosti s rekonstrukcí, modernizací nebo výstavbou terminálů</i> <i>E.1.2.2 Výstavba a rekonstrukce parkovišť k umožnění přestupu na VHD (typy projektů P+R, K+R)</i> <i>E.1.2.3 Bezpečné úschovny kol pro přestup na VHD (typy projektů B+R)</i></p>	<p>E.1.2.1 E.1.2.2 E.1.2.3</p>
<p><b>OPATŘENÍ:</b> <b>E.1.3 Rozvoj cyklistické dopravy</b></p>	
<p><b>STRUČNÝ POPIS:</b> Opatření je zaměřeno na umožnění bezpečné cyklistické dopravy dětí a mládeže jak do škol, tak za speciálním vzděláváním (např. ZUŠ) a volnočasovými aktivitami (veřejné knihovny, sportoviště), a dopravy dospělých do zaměstnání a za službami (pošta, úřady). Pro přílišnou časovou a finanční náročnost pouze <b>individuální projekty mimo SCLLD</b></p>	
<p><b>AKTIVITY NAPLŇUJÍCÍ OPATŘENÍ:</b> <i>E.1.3.1 Výstavba a zkvalitňování cyklostezek sloužících k dopravě do zaměstnání, škol a využívání dalších služeb</i> <i>E.1.3.2 Výstavba a modernizace cyklotras</i> <i>E.1.3.3 Doplnění mobiliáře a související zeleně</i> <i>E.1.3.4 Opravy značení stávajících a označení nových cyklostezek a cyklotras</i> <i>E.1.3.5 Značení nových cyklotras a stezek za účelem rozšíření CR a k rekreaci (jiné zdroje)</i></p>	
<p><b>OPATŘENÍ:</b> <b>E.1.4 Podpora ekologické autodopravy</b></p>	<p><b>Opatření IROP 15</b></p>
<p><b>STRUČNÝ POPIS:</b> Opatření je určeno k rozšíření dopravních kapacit o ekologičtější vozidla pro osobní dopravu s menším počtem míst na zajišťování doplňkové přepravy osob v době mimo dopravní špičku a tím zlepšení dostupnosti služeb v centrech pro obyvatele a zároveň k příspěvu k udržitelnosti veřejné dopravy a podpoře zlepšování životního prostředí.</p>	
<p><b>AKTIVITY NAPLŇUJÍCÍ OPATŘENÍ:</b> <i>E.1.4.1 Nákup nízkemisních nebo bezemisních vozidel a vozidel zohledňujících specifické požadavky cestujících</i> <i>E.1.4.2 Alternativní doplňková dopravní obslužnost (malé autobusy – auta pro obce)</i></p>	<p>E.1.4.1 Jiné zdroje</p>
<p><b>VAZBA NA OSTATNÍ CÍLE A OPATŘENÍ:</b> Opatření tohoto specifického cíle se navzájem podporují a úzce souvisí se specifickým cílem B.3 Rozvoj podnikání a B.5 Zvýšení zaměstnanosti. Dále podporují opatření specifických cílů C.1 Dostupnost zařízení pro vzdělávání a volný čas, C.2 Zlepšení postavení ohrožených skupin obyvatel a C.3 Rozvoj zájmových aktivit.</p>	
<p><b>Specifický cíl E.2 – Snížení patologických jevů</b></p>	
<p><b>POPIS CÍLE:</b> Snížení patologických jevů ve společnosti je důležité pro zvyšování bezpečnosti obyvatel. Mezi tyto jevy patří například drogové závislosti, alkoholismus, gamblerství, šikana, kriminalita a společensky nebezpečné jevy, kterými jsou poruchy chování a násilí. Nečekané a nebezpečné poruchy chování se mohou projevit u lidí s duševním onemocněním. Proto je třeba i tyto osoby zařadit mezi ty, které potřebují prevenci před poruchou chování.</p>	
<p><b>OPATŘENÍ:</b> <b>E.2.1 Prevence kriminality</b></p>	
<p><b>STRUČNÝ POPIS:</b> Hlavním tématem opatření je prevence kriminality, která bývá často způsobena následkem některé ze závislostí (peníze na drogy, na alkohol apod.) Znamená to prevenci jevů, které k ní vedou. Léčba závislosti je ekonomicky určitě náročnější než prevence, která spočívá především v naplnění volného času mládeže, v podpoře udržitelnosti nízkoprahových zařízení a terénní práce s neorganizovanou mládeží (streetwork) a také působení ve školách (vznik školních klubů), což je vzhledem ke klesajícímu věku pachatelů přestupků a trestných činů na místě. Taková prevence je i ochranou rodiny. Součástí opatření je i podchycení osob s duševním onemocněním, zajištění jejich evidence a terénních návštěv odborníka nebo umožnění návštěv kontaktního centra s volným přístupem, sociálních kontaktů a využití volného času v terapeutických dílnách stejně jako u závislosti.</p>	
<p><b>AKTIVITY NAPLŇUJÍCÍ OPATŘENÍ:</b> <i>E.2.1.1 Prevence pro osoby ohrožené závislostmi na návykových látkách</i></p>	



<p>E.2.1.2 <i>Péče o duševně nemocné mimo zdravotnická zařízení</i> E.2.1.3 <i>Prevence kriminality školní mládeže</i></p>	
<p><b>VAZBA NA OSTATNÍ CÍLE A OPATŘENÍ:</b> Tento specifický cíl a jeho opatření úzce souvisí s opatřeními specifického cíle A.3 Zkvalitnění života rodiny, A.4 Sociální začleňování a boj s chudobou.</p>	
<p><b>Specifický cíl E.3 – Kvalitnější integrovaný a záchranný systém</b></p>	
<p><b>POPIS CÍLE:</b> Specifickým cílem je zajistit kvalitnější IZS a jeho prostřednictvím tak zvýšit bezpečnost obyvatel. V rámci IZS zasahují v území JPO, ale ve většině obcí pracují dobrovolně záchranné složky v podobě SDH, které se podílejí nejen na protipožárních zásadách, ale jsou i součástí IZS jako neziskové organizace a sdružení občanů, která lze využít k záchranným a likvidačním pracím. Proto pomáhají při záchrane obyvatel během katastrof a při likvidaci jejich následků – odstraňování padlých stromů po vichřicích, čerpání vody ze sklepů po povodních, zásobování vodou v době sucha apod. Aby pomoc mohla být rychlejší a kvalitnější, je potřeba zajistit dobré vybavení vybavené záchranné sbory. Zkušenost s povodněmi, které v srpnu 2002 zasáhly celé území jižních Čech včetně území MAS Strakonicko, prokázala, že v některých oblastech jsou velmi špatně nebo nejsou vůbec zajištěna opatření, která by zabránila velkým materiálním škodám. Jako nedostatečná se ukázala i informovanost obyvatel a subjektů IZS v průběhu povodní. Proto je součástí specifického cíle i zkvalitnění informačního systému.</p>	
<p><b>OPATŘENÍ:</b> <b>E.3.1 Podpora integrovaného záchranného systému</b></p>	<p><b>Opatření IROP 16</b></p>
<p><b>STRUČNÝ POPIS:</b> Opatření je směřováno na zlepšování vybavenosti složek IZS. Území MAS Strakonicko, z.s. je celé součástí ORP Strakonice, které je na seznamu obcí s rozšířenou působností, jejichž správní území je dotčené zvýšenými riziky z mimořádných událostí způsobených změnou klimatu a haváriemi nebezpečných látek dle přílohy PD IROP č. 5 „Území vymezené pro specifický cíl 1.3.“. V souladu s dokumentem Zajištění odolnosti a vybavenosti základních složek integrovaného záchranného systému – Policie ČR, Hasičského záchranného sboru ČR včetně (JSDF) v území, s důrazem na přizpůsobení se změnám klimatu a novým rizikům v období 2014 – 2020 je opatření směřováno na pořízení povoleného vybavení pro složky HZS, které jsou oprávněnými žadateli – JPO 2, JPO3.MAS má zájem na pořízení varovných zařízení včetně bezdrátového rozhlasu, který je určen k preventivnímu varování před blížícím se nebezpečím a k zajištění informovanosti obyvatel a subjektů IZS v průběhu katastrof. Je možné jej zavést do všech míst rozptýleného venkovského osídlení a tak zlepšit vzájemnou spolupráci v rámci integrovaného záchranného systému (IZS) a varovné a vyznamovací systémy s cílem ochrany životů a majetku obyvatel. Dále je opatření zaměřeno na ochranu před kriminalitou a na pomoc s vyhledáním pachatelů prostřednictvím zavádění kamerových systémů.</p>	
<p><b>AKTIVITY NAPLŇUJÍCÍ OPATŘENÍ:</b> <i>E.3.1.1 Modernizace vybavení SDH (JPO II a JPO III)</i> <i>E.3.1.2 Pořízení a modernizace bezdrátového rozhlasu</i> <i>E.3.1.3 Pořizování bezpečnostních kamerových systémů, modernizace provozní techniky</i></p>	<p><b>E.3.1.1</b> Jiné zdroje Jiné zdroje</p>
<p><b>OPATŘENÍ:</b> <b>E.3.2 Budování protipovodňových opatření</b></p>	
<p><b>STRUČNÝ POPIS:</b> Území MAS leží v povodí Otavy, která patří mezi šest jihočeských řek s nejhrošími následky povodní. Proto tématem tohoto opatření je ochrana proti povodním. Jedná se zejména o opatření, která by zajistila zvýšení retenčních schopností krajiny výsadbou mokřadních stromů a keřů, budování stálých i mobilních protipovodňových zábran a poldrů – suchých nebo polosuchých k zadržení povodňové vlny, zpevňování hrází vodních toků a ploch a udržování a revitalizace rybníků.</p>	
<p><b>AKTIVITY NAPLŇUJÍCÍ OPATŘENÍ:</b> <b>E.3.2.1</b> Budování poldrů <b>E.3.2.2</b> Obnova rybníků, revitalizace rybníků, zpevnění hrází <b>E.3.2.3</b> Výsadba mokřadních stromů, keřů</p>	
<p><b>VAZBA NA OSTATNÍ CÍLE A OPATŘENÍ:</b> Tento specifický cíl a jeho opatření úzce souvisí s opatřeními specifického cíle D.3 Kvalitní životní prostředí a doplňuje i opatření specifického cíle B.1 Rozvoj zemědělství, B.2 Šetrné hospodaření v lesích, B.3 Rozvoj podnikání a B.4 Rozvoj cestovního ruchu.</p>	

**1.6.6 Klíčová oblast F**

<b>KLÍČOVÁ oblast F: STRAKONICKO SPOLUPRACUJÍCÍ</b>	PR FICHE/OPATŘENÍ
<b>STRATEGICKÝ CÍL F: Rozvoj partnerství a otevřenost veřejné správy</b>	
<b>POPIS STRATEGICKÉHO CÍLE</b> Strategickým cílem je vytváření partnerství a využívání výhod vzájemné spolupráce jak v oblasti znalostního rozvoje prostřednictvím přenosu zkušeností, tak v oblasti ekonomického přínosu projektů realizovaných s partnery. Součástí je dosáhnout větší otevřenosti veřejné správy k občanům a vytváření kvalitního zázemí pro život lidí v obcích.	
<b>Specifický cíl F.1 – Spolupráce mezi venkovskými aktéry včetně mezinárodní spolupráce</b>	
<b>POPIS CÍLE:</b> Specifickým cílem je navázání a udržování spolupráce s místními, regionálními i zahraničními partnery za účelem přenosu zkušeností a dobré praxe mezi partnery v ČR i v zahraničí a příprava společných projektů podporujících rozvoj území.	
<b>OPATŘENÍ:</b> <b>F.1.1 Spolupráce komunit v území MAS</b>	
<b>STRUČNÝ POPIS:</b> Opatřením budeme podporovat rozvoj metody LEADER v území MAS, vytváření a posilování vztahu obyvatel včetně dětí a mládeže k území Strakonicka, to znamená vyvolání sounáležitosti s místem a zájmu o podíl na rozhodování o dění v zájmovém území. V nemenší míře je opatření zaměřeno na podporu rozvoje partnerství mezi občany a jejich organizacemi, podnikateli a veřejnou správou s cílem společně rozvíjet LEADER region MAS Strakonicko.	
<b>AKTIVITY NAPLŇUJÍCÍ OPATŘENÍ:</b> <i>F.1.1.1 Aktivizace obyvatel, animace, zapojení do rozhodování</i> <i>F.1.1.2 Administrativní činnosti při realizaci SCLLD</i>	<b>IROP</b> <b>(režijní výdaje MAS)</b>
<b>OPATŘENÍ:</b> <b>F.1.2 Podpora mezinárodní spolupráce</b>	
<b>STRUČNÝ POPIS:</b> Realizace opatření bude zajišťovat pokračování spolupráce a přípravu společných projektů se stávajícími zahraničními partnery, se kterými má MAS již několikaletou spolupráci a zkušenost s prací na projektech v oblastech smluvní spolupráce v rámci Cíle 3 Přeshraniční spolupráce. Zároveň bude MAS v rámci tohoto opatření vyhledávat další zahraniční partnery s obdobnými rozvojovými zájmy. Partner nemusí mít statut MAS.	
<b>AKTIVITY NAPLŇUJÍCÍ OPATŘENÍ:</b> <i>F.1.2.1 Přeshraniční spolupráce ČR-Rakousko (Cíl 3)</i> <i>F.1.2.2 Přeshraniční spolupráce ČR-Bavorsko (Cíl 3)</i> <i>F.1.2.3 Ziskávání a udržování zahraničních partnerství (jiné zdroje)</i>	
<b>OPATŘENÍ:</b> <b>F.1.3 Spolupráce a přenos dobré praxe</b>	
<b>STRUČNÝ POPIS:</b> V rámci tohoto opatření se bude MAS zapojovat do sítí MAS za účelem koordinace činností v rámci krajů a ČR, zvyšování vzdělávání a profesionalizace aktérů v území. Bude nabízet i své zkušenosti z realizace metody LEADER na svém území pro MAS ze zemí, které CLLD nově zavádějí. Bude rozvíjet spolupráci s dalšími partnery zabývajícími se rozvojem venkova v rámci Celostátní sítě pro venkov i mimo ni. Na mezinárodní úrovni bude MAS využívat spolupráce se sítí ELARD – přenos zkušeností z realizace CLLD v ostatních zemích a Evropského venkovského parlamentu.	
<b>AKTIVITY NAPLŇUJÍCÍ OPATŘENÍ:</b> <i>F.1.3.1 Spolupráce mezi MAS nad rámec PRV (jiné zdroje)</i> <i>F.1.3.2 Spolupráce mezi MAS a jinými venkovskými aktéry (jiné zdroje)</i>	
<b>OPATŘENÍ:</b> <b>F.1.4 Projekty spolupráce LEADER (PRV)</b>	<b>PRV</b> <b>19.3.1</b>
<b>STRUČNÝ POPIS:</b> Opatření je zaměřeno na realizaci projektů spolupráce mezi MAS na národní i mezinárodní úrovni. Aktivity jsou vybrány na základě zkušeností z předchozího období a zájmu obyvatel v území o tyto typy projektů spolupráce.	
<b>AKTIVITY NAPLŇUJÍCÍ OPATŘENÍ:</b> <i>F.1.4.1 PS zaměřené na udržení a rozvoj kulturního a přírodního dědictví</i> <i>F.1.4.2 PS zaměřené na podporu místní produkce</i> <i>F.1.4.3 PS zaměřené na rozvoj cestovního ruchu</i> <i>F.1.4.4 PS zaměřené na práci s dětmi a mládeží</i>	

<p><i>F.1.4.5 PS zaměřené na zvyšování kvality lidských zdrojů</i></p> <p><i>F.1.4.6 PS zaměřené na sociální problematiku a inovace</i></p> <p><b>VAZBA NA OSTATNÍ CÍLE A OPATŘENÍ:</b></p> <p>Tento specifický cíl a jeho opatření úzce souvisí s opatřeními specifického cíle D.1 Zachování kulturního dědictví, D.2 Obnova a udržení tradic, D.3 kvalitní životní prostředí, B.1 Rozvoj zemědělství, B.4 Rozvoj cestovního ruchu, C.3 Rozvoj zájmových aktivit, A.3 Zvyšování kvality lidských zdrojů, C.2 Zlepšení postavení ohrožených skupin obyvatel, B.3 Rozvoj podnikání, B.5 Zvýšení zaměstnanosti.</p>	
<p><b>Specifický cíl F.2 – Zvýšení otevřenosti veřejné správy</b></p>	
<p><b>POPIS CÍLE:</b></p> <p>Specifickým cílem je zajištění úzké a otevřené spolupráce s veřejnou správou, která povede k vytváření kvalitních podmínek pro spokojený život občanů v oblasti profesní, rodinné i osobní a jejich informovanost a aktivní zapojení do činnosti pro rozvoj regionu.</p>	
<p><b>OPATŘENÍ:</b></p> <p><b>F.2.1 Motivace veřejné správy ke zvyšování transparentnosti a kvality práce</b></p>	
<p><b>STRUČNÝ POPIS:</b></p> <p>Spolupráce s veřejnou správou v oblasti využívání informačních technologií pomůže s vzájemnou informovaností a otevřeností k občanům, zajišťování odborných seminářů přispěje ke zvýšení kvalifikace zaměstnanců místní samosprávy v oblasti projektování, navazování nových kontaktů včetně zahraničních a posilování sociálních kontaktů a komunitního plánování s občany.</p>	
<p><b>AKTIVITY NAPLŇUJÍCÍ OPATŘENÍ:</b></p> <p><i>F.2.1.1 Využití informační technologie spolupráci (zpravodaje, vzájemná informovanost na webech) (jiné zdroje)</i></p> <p><i>F.2.1.2 Rozvoj osobních kontaktů a podpora zvyšování kvalifikace pracovníků ve veřejné správě (jiné zdroje)</i></p>	
<p><b>OPATŘENÍ:</b></p> <p><b>F.2.2 Rozvoj meziobecní spolupráce</b></p>	
<p><b>STRUČNÝ POPIS:</b></p> <p>Rozvoj meziobecní spolupráce je klíčem k efektivitě rozvoje území mikroregionů a tím i území MAS. Do meziobecní spolupráce jsou zapojeny všechny obce i města v území MAS Strakonicko a do činnosti MAS jsou zapojeny prostřednictvím svých DSO, členů MAS. Ty jsou aktivními místními aktéry, protože přenášejí potřeby a problémy členských obcí a jejich občanů směrem k MAS a ve vzájemné spolupráci pak navrhnou řešení. Prostřednictvím společných veřejných akcí dochází k aktivizaci a zapojení občanů do řešení problémů v území, což podporuje principy LEADER. Proto tímto opatřením podpoříme rozvoj meziobecní spolupráce jak mezi obcemi navzájem, tak i s jejich a mezi jejich obyvateli.</p>	
<p><b>AKTIVITY NAPLŇUJÍCÍ OPATŘENÍ:</b></p> <p><i>F.2.2.1 Meziobecní spolupráce na úrovni veřejné správy (jiné zdroje)</i></p> <p><i>F.2.2.2 Podpora rozvoje meziobecní spolupráce na úrovni občanské společnosti (jiné zdroje)</i></p>	
<p><b>VAZBA NA OSTATNÍ CÍLE A OPATŘENÍ:</b></p> <p>Tento specifický cíl a jeho opatření úzce souvisí se všemi specifickými cíli, neboť vstřícný přístup veřejné správy k obyvatelům regionu podporuje spokojenost obyvatel a jejich setrvání v regionu a chuť zde žít a pracovat.</p>	

## 1.6.7 Cílové skupiny SCLLD Strakonicko – místo pro život

### Přehled zaměření strategie na cílové skupiny podle Klíčových oblastí:

#### **Klíčová oblast A: STRAKONICKO OTEVŘENÉ**

Osoby ohrožené sociálním vyloučením

Děti v předškolním věku

Žáci základních škol

Pedagogové a ostatní pracovníci ve vzdělávání

Rodiče dětí, zejména malých a ostatní rodinní příslušníci

Osoby se zájmem o vlastní růst a vzdělávání

Osoby potřebující odbornou zdravotní péči, ohrožené specifickými zdravotními riziky včetně duševních onemocnění

Osoby potřebující odbornou sociální péči, hendikepovaní, sociálně slabší, osamělí

Zaměstnanci pracující v sociálních službách, sociální pracovníci

Obyvatelé venkovských oblastí, kteří mají potřebu se sdružovat, vzdělávat, aktivizovat

Ženy ohrožené na trhu práce

Osoby pečující o jiné závislé osoby

**Klíčová oblast B: STRAKONICKO PROSPERUJÍCÍ**

Podnikatelé v zemědělství, lesnictví a navazujících zpracovatelských oborech

Podnikatelé v nezemědělských oborech

Podnikatelé v cestovním ruchu

Začínající podnikatelé

Zakladatelé sociálních podniků a jejich zaměstnanci

Osoby uplatnitelné na trhu práce

**Klíčová oblast C: STRAKONICKO ŽIVÉ**

Děti, žáci a dospělí osoby se zájmem o celoživotní vzdělávání, zvyšování odbornosti a všeobecného povědomí o nástrahách dnešní doby a obrany proti jejím negativům

Osoby se zájmem o spolkovou činnost, občanské soužití, sounáležitost s místem a veřejně prospěšnou činnost

**Klíčová oblast D: STRAKONICKO TRADIČNÍ**

Majitelé nebo provozovatelé kulturních památek a muzejních sbírek

Výrobci tradičních specialit a předmětů

Návštěvníci regionu, turisté a obdivovatelé památek, přírodních krás a technických vymožeností

Všichni, kterým není lhostejný stav životního prostředí a zapojují se do jeho ochrany a revitalizace

**Klíčová oblast E: STRAKONICKO BEZPEČNÉ**

Všichni uživatelé komunikací a chodníků včetně hendikepovaných

Všichni uživatelé VHD a cyklodopravy

Obyvatelé regionu ohrožení povodněmi

Obyvatelé regionu, kteří v případě nouze potřebují IZS

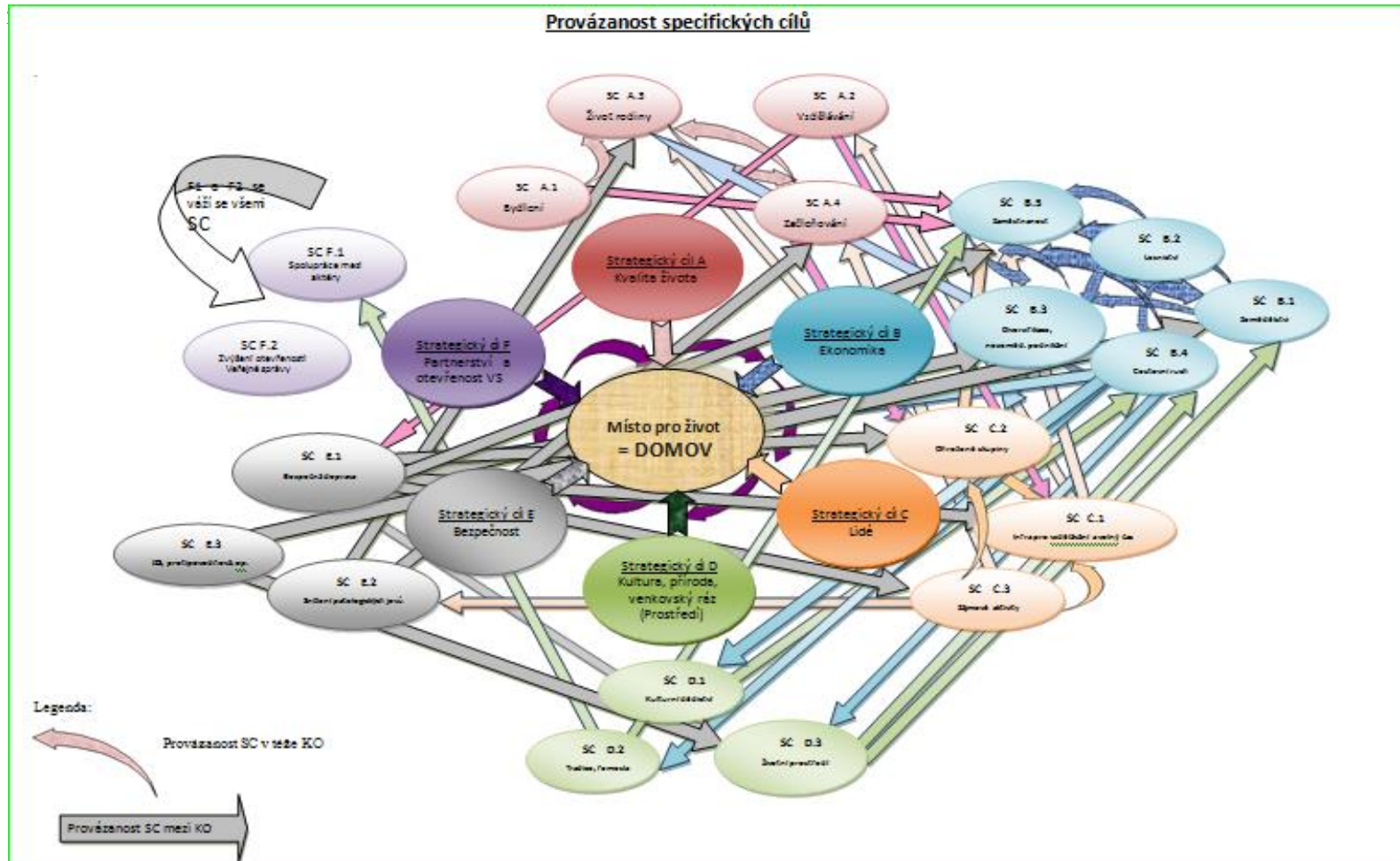
**Klíčová oblast F: STRAKONICKO SPOLUPRACUJÍCÍ**

Účastníci projektů spolupráce jak národních tak mezinárodních

Spolupracující obce

Veřejná správa jako služba pro občany

1.6.8 Provázanost strategie



**Provázanost specifických cílů v klíčových oblastech**
*Tabulka č. 1:: Přehled provázanosti SC*

<i>Specifický cíl</i>	<i>Provázanost v těžce klíčové oblasti</i>	<i>Provázanost v dalších klíčových oblastech</i>
A.1	A.3	B.5
A.2		C.1, E.1
A.3	A.4	
A.4	A.3	C.2, B.5
B.1	B.3, B.5	
B.2	B.3, B.4, B.5	
B.3	B.5	A.3, C.2
B.4		D.1, D.2, D.3, E.1
B.5	B.1, B.3, B.4	
C.1		A.2, B.5
C.2		A.3, A.4, B.5, C.1
C.3	C.1, C.2	
D.1		B.4
D.2		F.1
D.3		B.1, B.4
E.1		B.3, B.5, C.1, C.2, C.3
E.2		A.3, A.4
E.3		B.1, B.2, B.3, B.4, D.3
F.1		A.3, B.1, B.3, B.4, B.5, C.2, C.3, D.1, D.2, D.3,
F.2	Propojen se všemi SC	

Schematické znázornění vazeb opatření/fiche programových rámců na opatření mimo programové rámce

Akční plán								
PR	KO	Opatření PR	Klíčová oblast	Specifický cíl	Opatření SC mimo Akční plán			
IROP	A	IROP1 (A.1.2)	A	A.1	A.1.1			
		IROP2 (A.2.1)				A.1.3		
		IROP3 (A.3.2)						
		IROP4 (A.3.1)						
		IROP5 (A.3.4)					B.2	
		IROP6 (A.3.5)						B.4
		IROP7 (A.3.6)						
	IROP8 (A.4.2)	C	C.1	C.1.1				
	IROP9 (B.3.2)		C.2	C.2.2				
	IROP10 (C.1.2)		C.3	C.3.1				
	D	IROP11 (D.1.1)	D	D.2	D.2.1			
		IROP12 (D.1.2)						
	E	IROP13 (E.1.1)	D	D.3	D.3.1			
		IROP14 (E.1.2)				D.3.2		
		IROP15 (E.1.4)						
		IROP16 (E.3.1)						
OPZ	A	OPZ1 (A.3.7)	E	E.1	E.1.3			
		OPZ2 (A.4.1)						
	C	OPZ3 (C.2.1)				E.2		
	B	OPZ4 (B.5.1)					E.3	
		OPZ5 (B.5.2)						
	A	OPZ6 (A.3.3)				F.1	F.1.2	
PRV	B	F1 (B.1.1)	F	F.2	F.2.1			
		F2 (B.1.2)				F.2.2		
		F3 (B.1.3)						
		F4 (B.2.1)						
		F5 (B.2.3)						
		F6 (B.3.1)						
		F7 (B.4.1)						
		P. spolupráce LEADER (F.1.4)						

**Popis vazeb opatření/fiche programových rámců na opatření mimo programové rámce**

Opatření PR	Opatření mimo PR	Integrační vazba	Popis vazby
<b>IROP1(A.1.2)</b> Vznik a rozvoj systému sociálního bydlení	A.1.1 Rozvoj dostupného a kvalitního bydlení	silná	Obě opatření naplňují SC Dostupné bydlení a služby a některé aktivity opatření A.1.1 podporují realizaci aktivit opatření IROP1
	A.1.3 Zkvalitňování a rozvoj občanské vybavenosti a služeb	silná	Obě opatření naplňují SC Dostupné bydlení a služby, aktivity opatření A.1.3 jsou zaměřené na podporu občanské vybavenosti, která souvisí s kvalitou bydlení v dané lokalitě, což je důležitým faktorem při rozhodování o výstavbě bydlení soukromých i komerčních investorů
	F.2.1 Motivace veřejné správy ke zvyšování transparentnosti a kvality práce	slabá	Zde se jedná spíše o zlepšení kvality rozhodování a vstřícnosti pracovníků veřejné správy a odbornou podporu při vyřizování potřebných povolení a záměrů
<b>IROP5(A.3.4)</b> Infrastruktura pro zdravotní péči	C.3.2 Pohybové aktivity a sport	slabá	V tomto případě se jedná o vazbu pohybových aktivit občanů a tím podporu jejich fyzické kondice a lepšího zdravotního stavu na potřebu zdravotních zařízení a jejich nákladnou péči
	E.2.1 Prevence kriminality	slabá	Podporou prevence nebo pomoci mimo institucionální zařízení může dojít k snížení počtu klientů ve zdravotnických zařízeních s nákladnou péčí
<b>IROP8(A.4.2)</b> Podpora komunitních center	C.1.1 Rozvoj volnočasové infrastruktury	silná	Tato dvě opatření spolu úzce souvisí, neboť podporují činnosti zamezující sociálnímu vyloučení obyvatel obcí a podporují jejich vzájemné setkání a společnou činnost, zároveň posilují i vzdělanost, odolnost a fyzickou kondici. Vytvořené místo je potřeba naplnit činností.
	D.3.5 Ekologická výchova a činnost	silná	Tato dvě opatření spolu úzce souvisí, neboť podporují činnosti podporující povědomí obyvatel regionu o potřebě chránit životní prostředí, vzdělávání v této oblasti a spolupráci různých oborů. Vytvořené místo je potřeba naplnit činností.
<b>IROP10(C.1.2)</b> Rozvoj infrastruktury pro doplňkové vzdělávání	C.2.2 Podpora osobnostního růstu	silná	Tato dvě opatření spolu úzce souvisí, neboť se v obou případech jedná o podporu vzdělávání mimo školský systém, o celoživotní vzdělávání dle zájmu obyvatel regionu v různých oborech
	D.3.5 Ekologická výchova a činnost	silná	Tato dvě opatření spolu úzce souvisí, neboť se v obou případech jedná o podporu vzdělávání mimo školský systém, o celoživotní vzdělávání dle zájmu obyvatel v oblasti ochrany životního prostředí
<b>IROP16(E.3.1)</b> Podpora integrovaného záchranného systému	E.3.2 Budování protipovodňových opatření	slabá	Obě opatření jsou zaměřena na ochranu životů a majetku občanů, ekonomických subjektů a státních institucí v regionu, kde hrozí povodně, záplavy a v poslední době i přívalové deště
<b>OPZ3(C.2.1)</b> Podpora sociálního začleňování	C.1.1 Rozvoj volnočasové infrastruktury	silná	Tato opatření jsou vzájemně propojená, neboť spojují zřízení a zařízení objektů a činnost, která v nich probíhá a tak přispívají k rozšíření možností pro vzdělávání a volný čas nejen ohrožených skupin obyvatel
	C.2.2 Podpora osobnostního růstu	silná	Tato opatření jsou vzájemně propojená, neboť spojují zřízení a zařízení objektů a činnost, která v nich probíhá a podporují zlepšení postavení nejen ohrožených skupin obyvatel
<b>OPZ4(B.5.1)</b> Aktivity na trhu práce	B.4.3 Propagace, osvěta, vzdělávání	silná	Opatření B.4.3 je zaměřeno na podporu podnikání v oblasti místní produkce a služeb a to přímo souvisí se zapojováním osob na trh práce
<b>OPZ5(B.5.2)</b> Podpora zaměstnávání pro sociální podniky	B.4.3 Propagace, osvěta, vzdělávání	slabá	Opatření B.4.3 je zaměřeno na podporu podnikání v oblasti místní produkce a služeb a to přímo souvisí se zapojováním ohrožených skupin osob na trh práce



<b>OPZ6(A.3.3)</b> Podpora prorodinných aktivit	E.2.1 Prevence kriminality	slabá	Podporou opatření OPZ6 dojde přirozeně k prevenci kriminality mladší školní mládeže a tím i k prevenci kriminality ve starším školním a studentském věku
<b>F1(B.1.1)</b> Modernizace zemědělské techniky, technologie a nemovitostí	D.3.2 Zlepšování retenčních vlastností krajiny a péče o čistotu vod	silná	Zde se jedná o podporu životního prostředí, vlastností krajiny a vody, které jsou podmínkou pro šetrné zemědělské hospodaření a krajinyotvorbu a poskytnutí prostředí pro zemědělskou činnost a chovatelství užitkových druhů zvířat
	D.3.3 Snižování energetické náročnosti budov	slabá	Opatření spolu souvisí, neboť, zemědělské podniky jsou zdrojem využitelných OZE.
	D.3.4 Zvyšování efektivity odpadového hospodářství	slabá	Opatření spolu souvisí, neboť, zemědělské podniky jsou zdrojem a zároveň i využívatelem biologického odpadu
<b>F2(B.1.2)</b> Podpora doplňkového zemědělství	D.3.2 Zlepšování retenčních vlastností krajiny a péče o čistotu vod	silná	Zde se jedná o podporu životního prostředí, vlastností krajiny a vody, které jsou podmínkou pro šetrné zemědělské hospodaření a krajinyotvorbu a poskytnutí prostředí pro zemědělskou činnost a chovatelství užitkových druhů zvířat
<b>F4(B.2.1)</b> Modernizace lesnické techniky, technologie a školkařství	B.2.2 Lesnická infrastruktura	silná	Opatření spolu přímo souvisí, neboť přístup k lesním porostům a plochám je podmínkou pro šetrné hospodaření v lesích za pomoci techniky
<b>F5(B.2.3)</b> Neproduktivní investice	B.2.2 Lesnická infrastruktura	silná	Opatření spolu souvisí, neboť se tím zvyšuje bezpečná přístupnost lesních porostů a omezuje se jejich poškozování
	D.3.2 Zlepšování retenčních vlastností krajiny a péče o čistotu vod	silná	Opatření D.3.2 podporuje zdravotní stav lesních porostů, jejich kvalitu, životnost a tím prospěšnost pro životní prostředí a omezení náhlých vodních pohrom a zvyšuje možnost rekreačního využití lesů
	E.1.3 Rozvoj cyklistické dopravy	slabá	Rekreační funkce lesa a cyklistika je spojení, které přispívá k aktivnímu životu obyvatel regionu a umožňuje šetrný cestovní ruch s nímž je spojeno podnikání a zaměstnanost
<b>F6(B.3.1)</b> Zahájení a rozvoj nezemědělských činností pro zemědělské a nezemědělské podnikatele	D.2.2 Podpora místních tradičních řemesel	silná	Obě opatření spolu úzce souvisí, neboť se jedná o podporu výroby tradičních regionálních výrobků, která se může stát doplňkovou činností pro zemědělské i nezemědělské podnikatele
<b>F7(B.4.1)</b> Podpora šetrné venkovské turistiky	B.4.2 Turistická infrastruktura pro CR	silná	Obě opatření spolu úzce souvisí, neboť podporují cestovní ruch v regionu MAS, tím i ekonomiku a zaměstnanost v regionu
	B.4.3 Propagace, osvěta, vzdělávání	silná	Obě opatření spolu úzce souvisí, neboť se jedná o opatření podporující cestovní ruch, tím i ekonomiku a zaměstnanost v regionu
	D.3.1 Péče o přírodní dědictví a zeleň	silná	Obě opatření spolu úzce souvisí, neboť se jedná o opatření podporující cestovní ruch, tím i ekonomiku a zaměstnanost v regionu a zároveň se zvyšuje hodnota přírodního dědictví regionu, které je možné využít k šetrné venkovské turistice
	E.1.3 Rozvoj cyklistické dopravy	slabá	Rozvoj cykloprovozu v opatření E.1.3 přispěje k zachování a zlepšení životního prostředí regionu, přispěje k využití bezpečné dopravy místních obyvatel i návštěvníků regionu a tím podpoří

			ekonomický růst regionu a zaměstnanost jeho obyvatel
<b>Projekty spolupráce Leader (F.1.4)</b>	C.3.1 Podpora spolkové činnosti	silná	Aktivita podporovaná v opatření C.3.1 jsou aktivity podpořené v již v rámci SPL v projektech spolupráce na které bychom chtěli dále navázat
	D.2.1 Podpora kulturních akcí nových i tradičních	silná	Aktivita podporovaná v opatření D.2.1 jsou aktivity podpořené v již v rámci SPL v projektech spolupráce na které bychom chtěli dále navázat
	F.1.2 Podpora mezinárodní spolupráce	silná	Aktivita podporovaná v opatření F.1.2 jsou aktivity podpořené v již v minulém období v mezinárodních projektech spolupráce na které bychom chtěli dále navázat a spolupráci rozšířit
	F.1.3 Spolupráce a přenos dobré praxe	silná	Aktivita podporovaná v opatření F.1.3 jsou aktivity podpořené v již v rámci SPL v projektech národní i mezinárodní spolupráce na které bychom chtěli dále navázat
	F.2.2 Rozvoj meziobecní spolupráce	slabá	Podporou opatření F.2.2 je myšlena spolupráce mezi jednotlivými obcemi ze zájmového území MAS vzájemně mezi sebou , ale i mimo toto území, aby došlo k přenosu dobré praxe a zkušeností s různými oblastmi veřejné správy

**Schematické znázornění integrovaného přístupu napříč programovými rámci**

Progr. rámec	opatření	Opatření IROP																Opatření OPZ						Fiche PRV							
		1	2	3	4	5	6	7	8	9	10	11	12	13	14	15	16	1	2	3	4	5	6	1	2	3	4	5	6	7	Spolupr.
IROP	IROP1	x																													
	IROP2	z	x																												
	IROP3	z	y	x																											
	IROP4	z	y	y	x																										
	IROP5	z	z	y	y	x																									
	IROP6	y	z	y	y	y	x																								
	IROP7	y	z	y	y	y	y	x																							
	IROP8	z	z	z	y	y	y	y	x																						
	IROP9	y	z	z	z	y	y	z	y	x																					
	IROP10	z	y	z	y	y	z	z	x	y	x																				
	IROP11	z	z	z	z	z	z	z	z	z	z	x																			
	IROP12	z	y	y	z	z	z	z	z	z	z	y	x																		
	IROP13	z	y	y	y	y	y	y	y	y	y	z	z	x																	
	IROP14	z	y	z	y	y	y	y	y	y	y	y	z	y	x																
	IROP15	z	y	y	y	y	y	y	y	y	y	y	z	y	y	x															
	IROP16	y	y	y	y	y	y	y	y	y	y	y	y	y	y	y	x														
OPZ	OPZ1	x	z	z	x	x	x	x	x	y	y	z	z	y	y	y	y	x													
	OPZ2	x	z	z	x	x	x	x	x	y	y	z	z	y	y	y	y	x	x												
	OPZ3	y	z	z	z	y	y	y	x	z	x	z	z	y	y	y	y	x	x	x											
	OPZ4	y	z	z	y	y	y	y	x	x	x	z	z	y	y	y	y	x	x	x	x										
	OPZ5	z	z	z	y	y	y	y	y	x	y	z	z	y	y	y	y	x	x	x	x	x									
	OPZ6	y	y	x	x	x	x	x	z	x	z	z	z	y	y	y	y	x	y	y	x	x	x								
PRV	F1	z	z	z	y	z	z	z	z	y	z	z	z	y	y	y	y	z	z	z	y	y	z	x							
	F2	z	z	z	y	z	z	z	z	y	y	z	z	y	y	y	y	z	z	z	x	x	z	y	x						
	F3	z	z	z	z	z	z	z	z	y	z	z	z	y	y	y	y	z	z	z	x	x	z	y	y	x					
	F4	z	z	z	y	z	z	z	z	y	z	z	z	y	y	y	y	z	z	z	x	x	z	z	z	z	x				
	F5	z	z	z	z	z	z	z	z	z	z	z	y	y	y	y	y	z	z	z	x	x	z	z	z	z	z	x			
	F6	z	z	z	z	z	z	z	z	y	z	z	z	y	y	y	y	z	z	z	x	x	x	z	z	z	z	z	x	x	
	F7	z	z	z	z	z	z	z	z	z	z	x	x	y	y	y	y	z	z	y	y	y	z	y	y	y	y	z	x	x	
	Spolupr.	z	z	z	z	z	z	z	x	z	y	y	y	z	z	z	y	z	z	x	y	z	z	z	z	x	z	x	x	x	

x	nejvýznamnější vazba
y	středně významná vazba
z	nejméně významná vazba

Ze schématu je patrné, že cca 2/3 opatření/fichí spolu navzájem souvisí, buď se podporují, nebo na sebe přímo navazují věcně, časově, prostorově. Vazby označené **x** představují silné vazby mezi oběma opatřeními/fichemi. Jde především o opatření Programového rámce OPZ, která navazují na opatření obou zbylých Programových rámců, neboť podporují činnost institucí, žadatelů. Vazby označené **y** představují ve většině případů vazby mezi opatřeními zaměřenými na investice nebo na investice a činnost. Vazby označené **z** jsou jen zdánlivě méně významné vazby, neboť i tato opatření/fiche jsou zvolena tak, aby prostřednictvím jejich naplnění MAS směřovala k cíli celé strategie, kterým je lepší, kvalitnější, snazší a udržitelný život pro obyvatele regionu MAS. Například Opatření IROP16 je dle našeho názoru významné pro všechny ostatní opatření, neboť se jedná o podporu IZS, který chrání životy obyvatel i majetky institucí a občanů, tedy i hodnoty vzniklé za pomoci realizace SCLLD. Dalšími opatřeními, které jsou v synergii, jsou opatření OP IROP a OPZ, které se týkají sociálních a zdravotních služeb, vzdělání dětí v MŠ i v ZŠ, podpora služeb a institucí, které umožňují rodičům profesní život a opatření, která umožňují začlenění sociálně ohroženým občanům zapojit se co možná nejvíce do běžného života. Opatření PRV jsou z převážné části podnikatelská v zemědělské i nezemědělské oblasti a podporována jsou opatřeními OPZ (vzdělávání) i opatřeními IROP (sociální služby, které mohou poskytnout péči potřebným přímo v rodině a tak uvolnit rodinným příslušníkům čas na vlastní seberealizaci a udržení si kontaktu se společností.

## 2 Vlastnosti strategie

### 2.1 Integroující a inovační rysy

#### Integroující rysy strategie

Strategie je připravena jako integrovaná. To znamená, že jednotlivé prvky strategie mají tzv. **integrační charakter** a jejich realizace má na základě provázanosti mezi sebou synergický efekt. Výsledkem je daleko větší přínos pro rozvoj území, než náhodně vybrané a realizované projekty bez dalších vazeb. Integrační, neboli sjednocující charakter se projevuje schopností řešit komplexně problémy území na základě řešení jednotlivých, ale současně návazných opatření.

Příklady synergie mezi řešenými tématy:

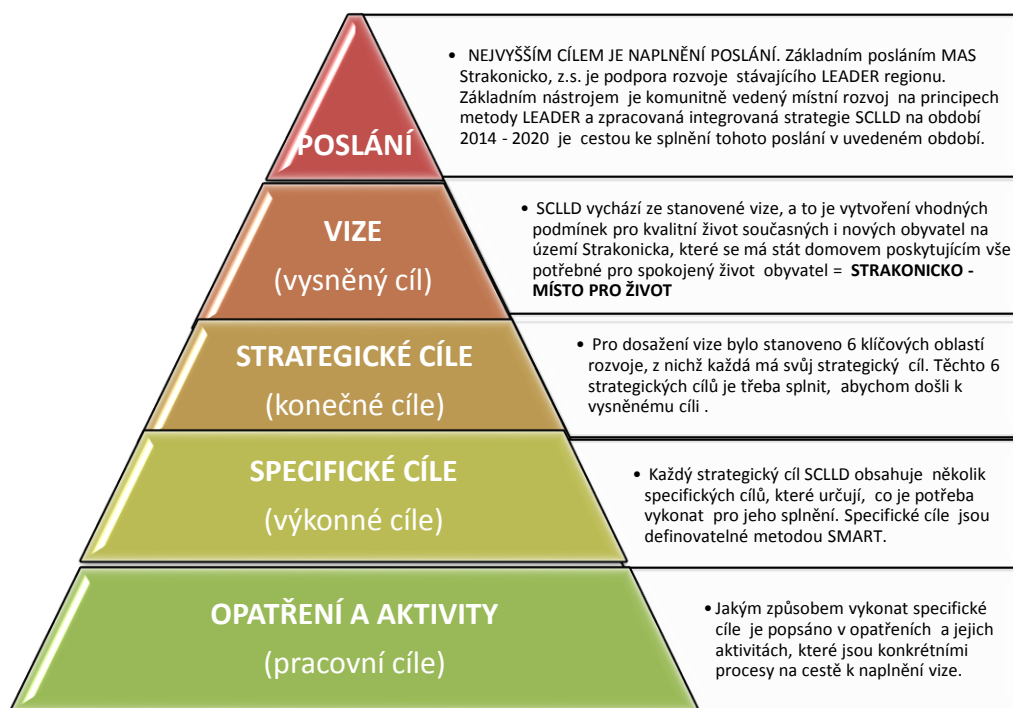
- 1) Budování prvků pro péči o děti mladší tří let, rozšiřování MŠ, rozvoj školních družin a klubů, zřizování a provozování příměstských táborů umožňuje zvýšení zaměstnanosti rodičů, které vede ke zvýšení příjmů rodiny a tím snižování chudoby. Umožňuje rodičům i další osobnostní růst.
- 2) Zajištění terénních služeb v péči o dlouhodobě nemocné v rodinách odstraňuje omezení pracovní doby rodinných příslušníků a tím snižování příjmů rodiny.
- 3) Budování prvků pro začleňování osob postižených nebo ohrožených sociálním vyloučením navazuje na příležitosti k celoživotnímu vzdělávání a tím k podpoře zaměstnanosti a snížení zatížení společnosti
- 4) Budování prvků pro kvalitnější vzdělávání a rozšíření technického vzdělávání povede k lepšímu životnímu uplatnění a omezení nezaměstnanosti absolventů škol, kteří tak nemusí trpět nezaměstnaností a sociálním vyloučením hned na počátku svého produktivního života.
- 5) Podpora místní produkce zlepšováním podmínek pro zpracování výrobků místních zemědělských producentů povede k zajištění čerstvých potravin na místním trhu a ke zlepšení zásobování na venkově. Regionální značení kvalitních výrobků a jejich propagace bude motivací dalších výrobců k produkci kvalitních a zdravých potravin. Tím významně stoupne kvalita života na venkově.
- 6) Podpora společenského života obohatí území o kulturní a sportovní akce, které budou motivací k návštěvě regionu a tím rozvoji venkovské turistiky. Zároveň budou důvodem k setkávání místních obyvatel, zvyšování pospolitosti venkovské komunity,
- 7) Podpora venkovské turistiky podpoří odbyt místních producentů, návštěvnost památek, využívání místních služeb, které tak zůstanou zachovány nebo budou obnoveny a budou sloužit i pro místní obyvatelstvo (pohostinství, prodejny potravin, zařízení pro volnočasové aktivity, opravny kol, půjčovny sportovních potřeb apod.).
- 8) Prvky spolupráce s destinačním managementem Prácheňsko a Pošumaví povedou k cílené propagaci území s využitím místního přírodního a kulturního dědictví, v případě společné návštěvnické karty dojde k provázanosti využívání všech dostupných služeb v regionu.
- 9) Revitalizace všech druhů památek (tedy i těch mimo NKP a UNESCO) ukáže i drobné kulturní bohatství regionu, které existuje v souladu s přírodou a vytváří působivou kulturní krajinu, typickou pro oblast Prácheňska a Pošumaví, která stojí za návštěvu. Tyto prvky významně podpoří venkovskou turistiku, ale i zvýší pocit sounáležitosti místních obyvatel.
- 10) Zkvalitňování dopravní infrastrukturylepší bezpečnost obyvatel, pozitivně ovlivní životní prostředí a zároveň vytvoří lepší podmínky pro podnikatelskou činnost na venkově (zlepšení dopravního přístupu k firmám usnadní odbyt zboží).
- 11) Podpora a rozvoj meziobecní spolupráce pomůže zajistit realizaci projektů, na které nedosáhne sama jedna obec – liniové stavby (cyklostezky, naučné stezky apod.)  
- infrastrukturní projekty (vytápění, využívání obnovitelných zdrojů energie apod.)  
Společná realizace zlevní náklady.
- 12) Větší otevřenost veřejné správy zaktivizuje účinněji místní komunitu a přitáhne ji ke spolupráci na rozvoji území zapojením do společenského života, účastí na vzdělávacích aktivitách, v péči o místní seniory apod.

Integrovaný přístup napříč SCLLD a Programovými rámci znázorňuje schéma č. 1 U každého strategického cíle v je uvedena provázanost v rámci téže klíčové oblasti a poté mezi jednotlivými klíčovými oblastmi.

## Inovační rysy strategie

Doménou inovační politiky se stává oblast sociální politiky a objevuje se důraz na přímé propojení mezi ekonomickou a sociální dimenzí inovačního rozvoje, což je nové z hlediska pojetí inovací v Lisabonské strategii. Význam sociálních inovací podtrhuje také Strategie Evropa 2020. Mobilizují kreativitu při vytváření řešení a lepším využití zdrojů, podporují inovační a učící se společnost. Všechny typy aktérů mohou být inovační při tvorbě produktů a služeb, které vytvářejí. Inovace jsou nová a oproti dostupným alternativám lepší řešení, tzn. účinnější, efektivnější, udržitelnější, spravedlivější, která naplňují naléhavé sociální potřeby a zároveň vytvářejí nové sociální vztahy nebo spolupráci. Zahrnují nové produkty, procesy, služby, organizační uspořádání, technologie, ideje, regulace, institucionální formy, funkce, role, sociální hnutí. Inovace jsou tradiční – technické, podnikové a sociální a jejich kombinace Sociální inovace vytvářejí nový společenský zisk či výnos a podněcují změnu chování. Mají zásadní význam pro ekonomický a sociální rozvoj a tedy společenský blahobyt. Zvýšení blahobytu je podmíněno zvýšením inovační výkonnosti – od inovací v podnikové sféře, výzkumu a vývoji až k různorodosti inovačních aktérů, aktivit a jejich vazeb – síťování, otevřené inovace, inovace ve službách, sociální inovace... Inovační projekty představují vždy nové řešení buď vytvořené, nebo převzaté a zavedené do praxe. Ale proti potřebě změny k udržení pružnosti působí v každé fázi odpor ke změně. Zde nastává prostor pro práci MAS. Strategie SCLLD MAS Strakonicko, z.s na základě analýzy území obsahuje ve svých programových rámcích aktivity, které jsou v regionu inovativní ve smyslu výše uvedeného. Už samotná možnost podporovat projekty z více operačních programů je pro činnost MAS inovativní.

## 2.2 Hierarchie cílů



Hierarchie cílů ukazuje, jak dojít od nejnižší úrovně k naplnění té nejvyšší.

Měřitelné cíle a indikátory jsou stanoveny podle pravidel OP u každého opatření Programového rámce.

## 3 Vazba na strategické dokumenty

### 3.1 Evropská úroveň

**Evropa 2020** - Strategie pro inteligentní a udržitelný růst podporující začlenění

Jedná se o základní strategický dokument EU, ve kterém jsou předloženy tři vzájemně se doplňující a posilující priority, které jsou relevantní pro všechny členské státy EU:

- I. **Inteligentní růst:** rozvíjet ekonomiku založenou na znalostech a inovacích.
- II. **Udržitelný růst:** podporovat konkurenceschopnější a ekologičtější ekonomiku méně náročnou na zdroje.
- III. **Růst podporující začlenění:** podporovat ekonomiku s vysokou zaměstnaností, jež se bude vyznačovat sociální a územní soudržností.

Pro jejich podporu a naplnění bude potřeba učinit řadu opatření i na úrovni členských států EU i na mezinárodní úrovni. Pro každé z prioritních témat komise předkládá 7 stěžejních iniciativ, které jsou závazné jak pro Evropskou unii, tak pro členské státy:

- **„Inovace v Unii“** – zlepšení podmínek pro výzkum a inovace - z inovativních nápadů se mají stát výrobky a služby vytvářející růst a pracovní místa.
- **„Mládež v pohybu“** – posílení výkonu systémů vzdělávání a usnadnění vstupu mladých lidí na pracovní trh.
- **„Digitální program pro Evropu“** – urychlení rozvoje vysokorychlostního internetu a využití jednotného digitálního trhu domácnostmi a podniky.
- **„Evropa méně náročná na zdroje“** – podpora oddělení hospodářského růstu od využívání zdrojů, podpora přechodu na nízkouhlíkovou ekonomiku, větší využití obnovitelných zdrojů energie, modernizace odvětví dopravy a podpora energetické účinnosti.
- **„Průmyslová politika pro éru globalizace“** – zlepšení podnikatelského prostředí, zejména pro MSP → vytvoření silné a udržitelné průmyslové základny, která by byla konkurenceschopná v celosvětovém měřítku.
- **„Program pro nové dovednosti a pracovní místa“** – modernizace pracovních trhů a posílení postavení občanů rozvojem jejich dovedností v průběhu celého života za účelem zvýšení účasti na trhu práce
- **„Evropská platforma pro boj proti chudobě“** – umožnění důstojného života i lidem postiženým chudobou a sociálním vyloučením a aktivní zapojení do společnosti.

### 3.2 Národní úroveň

#### Název a charakteristika dokumentu:

**Národní program reforem (NPR)** – není legislativním, nýbrž koncepčním materiálem. Jeho struktura i obsah odpovídají vodítkům Evropské komise. Stěžejní pozornost je věnována implementaci doporučení Rady, jež vláda považuje za důležité pro naplňování cílů Strategie Evropa 2020 na národní úrovni. Základní směry reformního úsilí vlády se dále zobrazují ve čtyřech tematických okruzích:

- *Transparentní veřejné finance a efektivní instituce;*
- *Atraktivní podnikatelské prostředí a rozvoj infrastruktury pro český průmysl;*
- *Fungující trh práce, vzdělávací systém a sociální začleňování;*
- *Růst založený na výzkumu a inovacích.*

**NPR je současně provázán s dalšími strategickými dokumenty** v oblasti hospodářství a udržitelného rozvoje. Cílem tohoto programu není tyto materiály nahrazovat, nýbrž je vůči nim komplementárním dokumentem shrnujícím priority napříč hospodářskou politikou ČR.

**STRATEGICKÉ DOKUMENTY ČR****Politika územního rozvoje ČR**

Cílem Politiky územního rozvoje ČR (dále též „PÚR ČR“) je, s ohledem na možnosti a předpoklady území a na požadavky územního rozvoje, zajistit koordinaci územně plánovací činnosti krajů a obcí, koordinaci odvětvových a meziodvětvových koncepcí, politik a strategií a dalších dokumentů ministerstev a dalších ústředních správních úřadů. Dokument určuje strategii a základní podmínky pro naplňování úkolů územního plánování a tím poskytuje rámec pro konsensuální obecně prospěšný rozvoj hodnot území České republiky.

**Strategie regionálního rozvoje ČR 2014 – 2020**

Je základním koncepčním dokumentem regionální politiky na úrovni státu formujícím regionální politiku ČR. Formuluje souhrnně cíle, problémové okruhy a priority, které bude třeba zabezpečovat při zajišťování politiky regionálního rozvoje v ČR a přesahy mezi evropskou a národní regionální politikou ČR. Slouží jako důležité východisko při přípravě programového období 2014 – 2020. Dle zákona č. 248/2000 Sb., o podpoře regionálního rozvoje formuluje přístup státu k podpoře regionálního rozvoje, poskytuje potřebná východiska a stanovuje rozvojové cíle a zásady pro vypracování regionálních programů rozvoje. V SRR je kladen důraz na koordinační roli regionální politiky, zohlednění nových faktorů působících na regionální rozvoj (demografické změny, územní soudržnost, energetika, integrované přístupy, dostupnost služeb apod.), využití širšího spektra rozvojových nástrojů a zapojení všech relevantních aktérů regionálního rozvoje.

Navržená rozvojová opatření jsou pak časově rozpracovávána a úkoly na příslušné období jsou formulovány do Akčního plánu realizace Strategie regionálního rozvoje ČR.

**Strategický rámec udržitelného rozvoje ČR**

Je zaměřen jak na podporu dynamiky národní ekonomiky a posilování konkurenceschopnosti zemědělství, služeb, průmyslu a podnikání, tak na efektivní hospodaření s energií a surovinami a zvyšování energetické bezpečnosti státu. Zabývá se upevňováním územní soudržnosti, prosazováním strategického a územního plánování i zvyšováním kvality života obyvatel. Pozornost věnuje i rozvoji lidských zdrojů (vzdělávání, výzkum, vývoj) a zlepšování podmínek pro zlepšování zdraví obyvatel (životní styl, zdravotní stav). Zahrnuje též plánované přizpůsobení politiky a služeb demografickému vývoji a podpoře mezigenerační a rodinné soudržnosti.

**Dohoda o partnerství pro programové období 2014 – 2020**

Dohoda je strategickým dokumentem, založeným na obsáhlé a důsledné analýze současné ekonomické a sociální situace země, trendů a potřeb ČR, na jejichž základě jsou stanoveny priority pro financování potřeb v období 2014 – 2020, jejichž realizace vede zároveň k naplňování společných cílů EU. Dohoda zastřešuje cíle spadající pod 2. pilíř společné zemědělské i společné rybářské politiky a operační programy spadající pod politiku soudržnosti EU. Na základě této dohody je pak umožněno čerpání finančních prostředků EU v PRV a v příslušných OP.

**Koncepce bydlení České republiky do roku 2020**

Koncepce formuluje cíle státu v oblasti bydlení, a to je zajištění přiměřené dostupnosti všech forem bydlení, vytváření stabilního prostředí pro bydlení (finance, legislativa, instituce) pro všechny účastníky trhu s byty a trvalé zvyšování kvality bydlení i vnějšího prostředí rezidenčních oblastí. Základním východiskem je teze, že zajištění bydlení je v základu osobní odpovědnosti jednotlivce a měl by si bydlení zajišťovat vlastními silami. Přesto se počítá s tím, že v každé společnosti současně existují lidé, kteří si prostředky na své bydlení z objektivních důvodů nejsou schopni zajistit sami. Je povinností státu jim na principu solidarity pomoci. Cílem státu v oblasti bydlení je zajištění dostupnosti, stability a kvality.

**Politika architektury a stavební kultury České republiky**

Jedná se o nelegislativní strategický dokument s celostátní působností. Dokument doplňuje politiku bydlení. Má přinést zlepšení života lidí zvyšováním kvality prostředí, ve kterém žijí. Jejím základním cílem je proto podpora rozvoje architektury a stavební kultury a tím i kvality prostředí vytvářeného výstavbou. Naplnění cílů tohoto dokumentu by mělo vést ke kvalitnější architektuře, hospodárným budovám vhodně zasazeným do okolního prostředí, přívětivému veřejnému prostoru, harmonickým městům i venkovu včetně okolní krajiny, respektu k místním specifikům jednotlivých oblastí v České republice a nakonec i vnímání architektury jako stávající nebo i budoucí součásti našeho kulturního dědictví. Tato politika podporuje i vzdělávání odborné i laické veřejnosti a přispívá k podněcování zájmu obyvatel o kvalitu prostředí, ve kterém žijí.



**Koncepce státní politiky cestovního ruchu v ČR 2014 – 2020**

Koncepce představuje základní strategický střednědobý dokument v oblasti cestovního ruchu pro období 2014 – 2020. Jejím hlavním cílem je zvyšovat konkurenceschopnost celého odvětví cestovního ruchu na národní i regionální úrovni, udržení jeho ekonomické výkonnosti i jeho pozitivních dopadů na socio-kulturní a environmentální rozvoj České republiky. Za pomoci připravovaného zákona o podpoře rozvoje cestovního ruchu chce MMR podpořit a stabilizovat regionální spolupráci mezi veřejným, privátním a neziskovým sektorem na principech destinačního managementu. Fungující organizace destinačního managementu by měly být informačním a marketingovým základem pro kvalitní prezentaci České republiky v zahraničí a podporovat marketing českých destinací v rámci domácího cestovního ruchu.

**Dopravní politika ČR pro období 2014 – 2020**

Jedná se o vrcholný strategický dokument Vlády ČR pro sektor dopravy. Mezi opatření, vedoucí k řešení problémů v dopravě patří harmonizace podmínek na přepravním trhu, modernizace, rozvoj a oživení železniční a lodní dopravy, zkvalitnění silniční dopravy, prosazování ekologičtějších způsobů dopravy, aby se omezil negativní vliv dopravy na životní prostředí a veřejné zdraví.

**Národní strategie bezpečnosti silničního provozu 2011 – 2020**

Koncepce je samostatným materiálem ministerstva dopravy. Za cíl si klade snížení nehodovosti na českých silnicích. Formuluje základní principy a návrhy, jak tohoto cíle dosáhnout. Předpokládá zapojení všech subjektů, které mohou bezpečnost ovlivnit. Výchozím dokumentem je Dopravní politika ČR pro léta 2005 – 2013, která zakotvuje zvyšování bezpečnosti dopravy jako jeden z důležitých cílů dopravní politiky.

**Národní strategie rozvoje cyklistické dopravy**

Hlavním cílem strategie je zvýšení bezpečnosti cyklistické dopravy, jako hlavní podmínky pro další rozvoj cyklistiky. Proto strategie počítá s podporou výstavby kvalitní a bezpečné cyklistické infrastruktury. Mezi hlavní priority strategie patří rozvoj cyklistiky jako rovnocenného dopravního prostředku, doplňujícího dopravní obslužnost území, rozvoj cyklistiky pro zvýšení frekvence cestovního ruchu a rozvoj cyklistiky k posílení ochrany životního prostředí a pozitivního vlivu na zdraví.

**Zdraví 21 – dlouhodobý program zlepšování zdravotního stavu obyvatelstva ČR**

Dokument je podnětem a návodem pro členské státy Světové zdravotnické organizace, jak najít cesty k řešení otázek zdraví obyvatel vlastními cestami a jak poté dosáhnout 21 cílů společného evropského programu ke zlepšení zdravotního stavu národů.

**NEHAP ČR - Národní akční plán zdraví a životního prostředí**

Jedná se o dokument, na jehož základě byla přijata řada opatření a novelizována řada legislativních opatření na ochranu zdraví a životního prostředí. Byly zavedeny monitorovací systémy, podporován výzkum a zavedeny některé ekonomické a institucionální nástroje na podporu zdraví a zachování životního prostředí. Proto se jedná o významný dokument. Některé jeho části korespondují s dokumentem Zdraví 21, a to především v environmentální oblasti.

**Národní akční plán podporující pozitivní stárnutí 2013 - 2017**

Dokument je zaměřen na zajištění ochrany lidských práv starších obyvatel, např. právo na celoživotní učení, zaměstnávání starších osob a seniorů s vazbou na důchodové pojištění, mezigenerační spolupráce, dobrovolnictví, kvalitní životní podmínky seniorů, zdravé stárnutí, péče o seniory s omezenou soběstačností.

**Národní koncepce podpory rodin s dětmi**

Cílovou skupinou koncepce jsou rodiny s nezaopatřenými dětmi, neboť jejich vznik a fungování vyžaduje největší podporu ze strany státu. Koncepce se proto zaměřuje na jejich potřeby a na možnosti podpory. Má za cíl vytvořit vhodné socioekonomické podmínky pro fungování rodin. Zaměřuje se na finanční zajištění rodiny, slučitelnosti práce a rodiny a služeb péče o děti, podporu zkvalitňování vztahů v rodinách, posilování rodičovských kompetencí, podporu rodin se specifickými potřebami. Koncepce počítá i se zapojením krajů a obcí do rodinné politiky.

**Strategie vzdělávací politiky České republiky do roku 2020**

Dokument se zabývá koncepcí vzdělávacího systému a potřebnými změnami ve výuce podle současné poptávky. Stanovuje si tři základní priority, a to zkvalitňování výuky; snižování nerovností ve vzdělání a význam učitelů jako klíčových osob pro odpovědné, efektivní a odborné vedení výuky a řízení vzdělávacího systému.

**Strategie celoživotního učení ČR 2007 - 2015**

Zabývá se snižováním disparit v přístupu ke vzdělávání, podporuje mimoškolní vzdělávání, otevřenost a prostupnost mezi vzdělávacími programy navazujícími na ukončené SŠ nebo VŠ, motivuje zaměstnavatele i jednotlivce k rozšíření účasti v programech celoživotního učení a vkládání investic do dalšího vzdělávání, které významně zvyšuje uplatnitelnost na trhu práce.

**Koncepce ochrany obyvatelstva do roku 2020 s výhledem do roku 2030**

Dokument stanovuje postup k rozvoji dalších významných oblastí ochrany obyvatelstva, kam patří výchova a vzdělávání, věda a výzkum, věcné zdroje, krizové řízení a například i základní úkoly pro realizaci této ochrany na celé období platnosti uvedené koncepce s výhledem do roku 2030.

**Strategie politiky zaměstnanosti do roku 2020**

Vychází z rozsáhlé Koncepce politiky zaměstnanosti 2013 – 2020, jejíž součástí je obsažný analytický soubor stávajícího trhu práce, dosavadních přístupů k politice zaměstnanost a jejich účinnosti, zhodnocení souladu s ostatními politikami nejen ČR, ale i EU. Poté vymezuje základní problémové okruhy, které bude potřeba v následujících letech řešit a stanovuje priority, kterými se bude strategie zabývat. Tyto priority jsou rozpracovány na jednotlivá opatření.

**Strategie sociálního začleňování 2014 – 2020**

Vychází z dlouhodobé vize MPSV pro oblast sociálního začleňování. Stanovuje prioritní témata ČR v začleňování osob a odstraňování překážek, vedoucích k sociálnímu vyloučení. Obsahuje přehled opatření, která mají vliv na sociální začleňování a boj s chudobou a přehled možných zdrojů k jejich realizaci. Zahrnuje i oblasti mimo resort MPSV, mající velký nebo rozhodný vliv na sociální začleňování.

**Státní program ochrany přírody a krajiny ČR 2009 – 2020**

Cílem programu je udržet a zvyšovat ekologickou stabilitu krajiny, udržovat její přírodní a estetickou hodnotu a zajistit její udržitelné využívání (zachování prostupnosti, omezení nové zástavby, využívání ploch k zástavbě v intravilánu obcí, rekonstrukce stávajících objektů), zajištění ochrany půdy jako neobnovitelného zdroje, obnova přirozené hydro-ekologické funkce krajiny, dodržování principů trvale udržitelného rozvoje života v sídlech.

**Plán odpadového hospodářství ČR pro období 2015 – 2024**

Mezi strategické cíle, kterých má být prostřednictvím tohoto plánu dosaženo patří předcházení vzniku odpadů, snižování nadměrné produkce odpadů, minimalizace nepříznivých účinků vzniku odpadů a zacházení s nimi na lidské zdraví a životní prostředí. ČR se chce přiblížit evropské „recyklační společnosti“ a zajistit maximální využití odpadů jako náhrady za primární zdroje a přechod na oběhové hospodářství.

**Strategie podpory využití potenciálu kulturního dědictví 2014+**

Prioritou této strategie je zajištění péče o kulturní dědictví a jeho dostupnost a s tím i efektivita lidských zdrojů a veřejné správy v zabezpečování rozvoje kulturních a kreativních odvětví.

**Koncepce podpory malých a středních podnikatelů 2014 – 2020**

Představuje zásadní strategický dokument pro oblast podnikání v období 2014 – 2020. Uvedená koncepce je důležitá nejen pro nastavení OP PIC, ale i pro přípravu národních programů na podporu malého a středního podnikání. Obecně řeší podmínky podnikání MSP a chce motivovat podnikatele především k využívání evropských zdrojů pro rozvoj podnikání.

**Strategie pro růst – české zemědělství a potravinářství v rámci Společné zemědělské politiky**

Zabývá se zvýšením efektivnosti a konkurenceschopnosti zemědělských podniků, zlepšování vztahu k přírodním zdrojům, zlepšením vztahu zemědělství k venkovu, ekologicky šetrným růstem efektivnosti hospodaření, zajištěním vyváženého ekonomického rozvoje a životaschopnosti zemědělských podniků, rozvoj využívání zemědělské produkce a odpadů jako obnovitelných zdrojů energie, posilování významu potravinářské produkce na domácím trhu, zachování strategických kapacit potravinářství a zvýšení jeho významu pro zaměstnanost. Důležité je využívání vědecko-technologických poznatků a snižování dopadů rizik podnikání v zemědělství.

**Zásady státní lesnické politiky**

Snaží se zajistit posílení významu lesa a lesního hospodářství pro ekonomický rozvoj venkova, zachování lesa a lesní půdy pro budoucnost, zvyšování konkurenceschopnosti lesního hospodářství v souladu s lesními plány a s ohledem na zachování lesních ekosystémů, zachování jejich celistvosti, ekologické stability a posílení biodiverzity. Dokument chce podpořit zavádění výzkumu a inovací do lesního hospodářství.

**Koncepce vodohospodářské politiky Ministerstva zemědělství do roku 2015**

*Naplnuje vizi státní politiky v oblasti vod, vytváří podmínky pro udržitelné hospodaření s vodním bohatstvím ČR, umožňuje sladit všechny požadavky na různé formy využívání vodních zdrojů s požadavky na jejich ochranu.*

**Národní inovační strategie ČR 2012 – 2020**

*Hlavním cílem je posílení významu technických i netechnických inovací, využívání špičkových technologií jako zdroje konkurenceschopnosti ČR. Základní podmínkou této strategie je excelentní výzkum, kvalitní vzdělávací systém a kvalitní lidské zdroje. Toho lze dosáhnout spoluprací mezi podnikovým a akademickým sektorem při transferu znalostí a podporou inovačního podnikání a lidí jako nositelů nových nápadů a iniciátorů změn, inovačních lídrů.*

**Národní akční plán ČR pro energii z obnovitelných zdrojů**

*Jedná se v podstatě o směrnici, která zavazuje ČR splnit stanovené základní cíle pro využití OZE do roku 2020. Závazným cílem je dosáhnout postupně určitého podílu energie z OZE na hrubé konečné spotřebě energie (14 % v roce 2020), jehož součástí je dosáhnout i stanoveného podílu energie z OZE v konečné spotřebě ve všech druzích dopravy (10,8 % v roce 2020).*

**Státní energetická koncepce ČR 2010 – 2020**

*Touto koncepcí sleduje vláda spolehlivé, cenově dostupné a dlouhodobě udržitelné zásobování energií. Je to strategický dokument vyjadřující cíle státu v oblasti energetického hospodářství. Ty jsou v souladu s potřebami hospodářského a společenského rozvoje i s ochranou životního prostředí. Hlavním posláním koncepce je zajistit spolehlivou, bezpečnou, a k životnímu prostředí šetrnou dodávku energie pro potřeby obyvatel i ekonomiky ČR. Zároveň zajišťuje, aby docházelo k nepřetržité dodávce energie i v krizových situacích v rozsahu nezbytném fungování nejdůležitějších složek státu a pro přežití obyvatelstva.*

**NÁRODNÍ ROZVOJOVÉ PRIORITY PRO OBDOBÍ 2014 - 2020**

Při jejich stanovení vycházelo MMRČR z analýzy konkurenceschopnosti a rozvojových potřeb ČR a ze strategických dokumentů vytvořených na národní úrovni. MMR navrhlo pět národních rozvojových priorit, které jsou v souladu s Národním programem reforem, resp. Strategii Evropa 2020:

- 1) Zvýšení konkurenceschopnosti ekonomiky
- 2) Rozvoj páteřní infrastruktury
- 3) Zvyšování kvality a efektivity veřejné správy
- 4) Podpora začleňování, boje s chudobou a systém péče o zdraví
- 5) Integrovaný rozvoj území

Pro jejich naplňování je možné pro období 2014–2020 čerpat z fondů fungujících pod Společným strategickým rámcem (EFRR, ESF, FS, EZFRV a ENRF).

**Komunitně vedený místní rozvoj (CLLD)** vychází z rozvojové priority 5) Integrovaný rozvoj území. Pro realizaci místně zaměřené strategie komunitně vedeného místního rozvoje (SCLLD) je možné využít až čtyř programových rámců:

- 1) Integrovaný regionální operační program (IROP)
- 2) Program rozvoje venkova (PRV)
- 3) Operační program Zaměstnanost
- 4) Operační program Životní prostředí

MAS Strakonicko může čerpat z 1 – 3.

### 3.3 Regionální úroveň

**Název a charakteristika dokumentu:****Program rozvoje Jihočeského kraje 2014 – 2020**

*Dokument vykazuje vazby na Strategii regionálního rozvoje ČR, Národní program reforem a Strategii Evropa 2020. Rozvoj celého kraje je rozpracován do pěti prioritních os, a to konkurenceschopnost ekonomiky a trh práce; doprava a mobilita; infrastruktura a služby; environmentální udržitelnost; využití přírodního, kulturního a historického dědictví pro rozvoj cestovního ruchu.*

Program počítá s existencí místních akčních skupin, které pokrývají téměř celé území kraje a s jejich pomocí v zapojování komunit do realizace místního rozvoje.

Podporou pro jeho zpracování je řada vypracovaných specializovaných koncepcí.

#### **Koncepce rozvoje cestovního ruchu 2015 – 2020**

Naprosto nový styl koncepce cestovního ruchu, která počítá s rozdělením Jihočeského kraje na několik destinací a zapojení především venkovského území do rozvoje cestovního ruchu prostřednictvím jejich destinačních managementů. Jedním z nich je „Prácheňsko a Pošumaví“, se kterým již CR řešíme.

#### **Koncepce zdravotnictví Jihočeského kraje na období 2015 – 2020**

Zabývá se rozložením různých druhů péče na území kraje, nedostatkem lékařů pro lékařské pohotovostní služby (LPS), ekonomickou zátěží LPS a důraz klade na pokrytí kraje výjezdovými základnami zdravotnické záchranné služby.

#### **Územní energetická koncepce Jihočeského kraje**

Vychází ze státní energetické politiky, respektuje cíle a principy řešení energetického hospodářství kraje, hledá úsporu energií, zaměřuje se na maximální využití obnovitelných zdrojů podle reálných podmínek kraje, bere ohled na limity emisí skleníkových plynů a hledá způsoby k dodržení principů trvale udržitelného rozvoje. Byla posouzena z hlediska Metodiky posuzování vlivů regionálních rozvojových koncepcí na životní prostředí.

#### **Koncepce ochrany přírody Jihočeského kraje**

Představuje základní strategický materiál rozvoje oblasti ochrany přírody a krajiny na území Jihočeského kraje, definuje opatření k ochraně přírody a krajiny, krajinného rázu, územním systémům ekologické stability, ptáčím oblastem, mokřadům, významným krajinným prvkům a památným stromům. Naplňování opatření hledá ve vybraných sektorech – zemědělství, lesní a vodní hospodářství, turistika a rekreace, doprava a energetika.

#### **Koncepce podpory památkové péče Jihočeského kraje 2015 – 2020**

Zabývá se způsoby možné ochrany lidové architektury, památek z nejrůznějších historických období v odpovídajícím slohu, movitých i nemovitých památek včetně technických, chráněných kulturních i přírodních lokalit, dále obnovou kulturního dědictví kraje a využití jeho atraktivit v cestovním ruchu, osvětou pro zachování památek a jejich využití jako prostředku regionální identity.

#### **Koncepce protipovodňové ochrany Jihočeského kraje**

Charakterizuje všechna povodí na území kraje, odtokové poměry a sklon k povodním včetně dílčích, míru kumulace vody při povodních a navrhuje opatření pro nejvíce ohrožené obce (z toho je 21 obcí z území MAS Strakonicko).

#### **Program investiční výstavby a oprav na silnicích II. a III. třídy na území Jihočeského kraje**

Jihočeský kraj leží v blízkosti hranic s Rakouskem a Německem a považuje zlepšení stavu silniční sítě JČK, která navazuje na zahraniční sítě za svoji prioritu. Při stále chybějícím dálničním spojení je dopravní provoz silný i na silnicích II. a III. třídy, které jsou zvýšenou měrou zatěžovány. Kraj tak vytipoval nejpotřebnější úseky k opravě (týká se i území MAS Strakonicko).

#### **Koncepce optimalizace dopravní sítě na území Jihočeského kraje**

Jejím cílem je optimální síť dopravní obslužnosti všech míst v kraji, zabývá se dostavbou nebo rekonstrukcí některých úseků silniční sítě, která by vedla k pružnějšímu propojení dopravy na budoucí dálniční spojku, byla zde identifikována i opatření, jejichž investorem nebude Jihočeský kraj (silnice ve správě ŘSD ČR), ale jejichž realizace je důležitá pro optimální dopravní síť přístupnou ze všech lokalit kraje. Zároveň je zde zpracována i bezpečnostní analýza nehodových lokalit, které je potřebné stavebně technologicky upravit. Opatření jsou rozdělena podle území ORP v kraji, je jim přidělena nízká, střední a vysoká priorita a časový horizont pro realizaci do 15 let v závislosti na finančních prostředcích.

#### **Bezpečnost silničního provozu**

Zaměřuje se na bezpečnostní a bezpečnostně preventivní opatření s důrazem na stavebně technická opatření – bezpečnější železniční přejezdy, bezpečnostní prvky pro bezpečnost chodců, odstraňování dopravních závad na pozemních komunikacích, zklidňování dopravy, dopravně technická řešení na vozovce, vhodněji umístěné přechody pro chodce, zajištění pasivní bezpečnosti apod. Věnuje se též způsobům posílení dopravní výchovy.

#### **Odpadové hospodářství kraje**

Jedná se o plán odpadového hospodářství kraje, doplněný materiály pro informační kampaně v obcích a městech, které by měly vést k využívání všech možností vytvořených v Jihočeském kraji pro správnou a k životnímu prostředí šetrnou likvidaci odpadů.

**Plán rozvoje vodovodů a kanalizací na území Jihočeského kraje**

Dokument mapuje dosavadní stav vodovodních a kanalizačních rozvodů v jednotlivých ORP kraje a navrhuje opatření. Zabývá se přednostně obcemi, kde je zvýšená cena těchto sítí na jednoho obyvatele z důvodů rozptýlené zástavby. Vyhledává místa, kde jsou ještě odváděny splaškové vody do potoků a řek a plánuje zde výstavbu ČOV.

**Koncepce z oblasti výchovy, vzdělávání a sportu**

Zabývá se vzdělanostní úrovní obyvatel kraje, směry rozvoje vzdělávání a vzdělávací soustavou, spoluprací partnerů ve vzdělávání, uplatnitelností absolventů na trhu práce, ztrátou motivace ke vzdělávání, nadměrnou administrativní zátěží, stále intenzivnějším přenášením finanční zátěže na vzdělávání na města a obce, v neposlední řadě i zájmovým vzděláváním, výchovou a prevencí rizikového chování.

**Věda, výzkum, inovace**

Dokument se zabývá inovační strategií, novými trendy ve vzdělávání, jeho oborovým zaměřením, důrazem na celoživotní vzdělávání a jeho významem, překonání absence spolupráce terciálního vzdělávání s praxí, prosazování regionálních zájmů ve vzdělávacích aktivitách a zefektivnění podpory VaV ze státního rozpočtu. Vizi je zvýšení atraktivity regionu pro příliv zahraničních investic, zapojení jihočeských institucí do Evropského výzkumného prostoru a posílení rozvoje znalostní společnosti v Jihočeském kraji.

### 3.4 Místní úroveň

**Název a charakteristika dokumentu:****Komunitní plán sociálních služeb ORP Strakonice**

Byl zpracován na období 2012 – 2014. Jeho součástí je katalog poskytovatelů sociálních služeb na území ORP Strakonice. V současné době je zpracovávána aktualizace.

**Strategie svazků obcí (mikroregionů)** - jsou zaměřeny na určité části území MAS a jejich konkrétní potřeby, společně pak pokrývají celé území MAS. Navzájem se doplňují a korespondují se strategií MAS, protože byly zpracovávány ve spolupráci s MAS.

- Program rozvoje mikroregionu Dolní Pootaví
- Strategie rozvoje mikroregionu středního Pootaví 2016 - 2020
- Strategický plán rozvoje mikroregionu šumavské Podlesí 2016 - 2020
- Program rozvoje mikroregionu Strakonicka

**Strategický plán rozvoje města Strakonice pro období 2010 – 2025**

Cílem strategie je zajistit do roku 2025 vyvážený rozvoj města. Prioritami realizace strategie jsou životní prostředí a infrastruktura, ekonomika a vzdělávání a sociální a společenská problematika. Tyto priority korespondují s prioritami svazků obcí, které na svém malém území řeší podobné problémy, některá řešení pak jsou společná – např. rozvoj sociálních a zdravotních služeb, rozvoj cestovního ruchu apod.

**Územně plánovací dokumentace a Plány obnovy vesnice**

ÚPD mají již všechny obce z území MAS, některé je nyní aktualizují. Plány obnovy vesnice jsou jednoduchou a stručnou strategií obcí, kterou mají též všechny obce, aktualizují je podle požadavku Jihočeského kraje 1x za 3 roky.

**Rozvojová a marketingová strategie Regionální značky Prácheňsko**

Strategie se věnuje marketingu značky v období udržitelnosti projektu Spolupráce a strategií jejího dalšího rozvoje i po uplynutí udržitelnosti. Značka má pro podporu drobného podnikání a udržování uměleckých lidových řemesel. V neposlední řadě i pro rozvoj cestovního ruchu.

**Studie rozvoje cestovního ruchu Prácheňska**

Zabývá se rozvojem cestovního ruchu na územím každé zapojené MAS do zrealizovaného projektu Spolupráce „Prácheňsko všemi smysly, který je již za hranicí udržitelnosti. Studie je dosud využívána a stala se základem pro aktuálně připravovanou strategii rozvoje CR v destinaci Prácheňsko a Pošumaví, do níž celé území MAS Strakonicko spadá.

### **3.5 Návaznost na SPL 2007 - 2013**

Při zpracovávání SCLLD 2014 – 2020 navázala MAS na SPL z předchozího programového období s názvem „Cesty od kořenů k vizi“, která vycházela z ISÚ MAS „Šance pro venkov“. Pro realizaci v rámci SPL byly vybrány tři priority:

1. Podpora rozvoje zemědělství a lesnictví (řešila konkurenceschopnost zemědělství a lesnictví);
2. Podpora podnikání na venkově (řešila diverzifikaci, podporu vzniku firem a agroturistické podnikání);
3. Podpora plnohodnotného života (řešila vzhled a rozvoj vesnic, rozvoj služeb, zachování kulturního a přírodního dědictví).

Žádosti předkladatelů projektů vysoce převyšovaly finanční možnosti alokace stanovené pro SPL, nemohly být proto všechny záměry zrealizovány. Na některá témata MAS v novém programovém období navazuje. Vzhledem k typicky zemědělskému charakteru území je to především konkurenceschopnost zemědělství a lesnictví, diverzifikace, podpora nezemědělského podnikání a venkovské turistiky. Tato témata jsou řešena v Programovém rámci PRV.

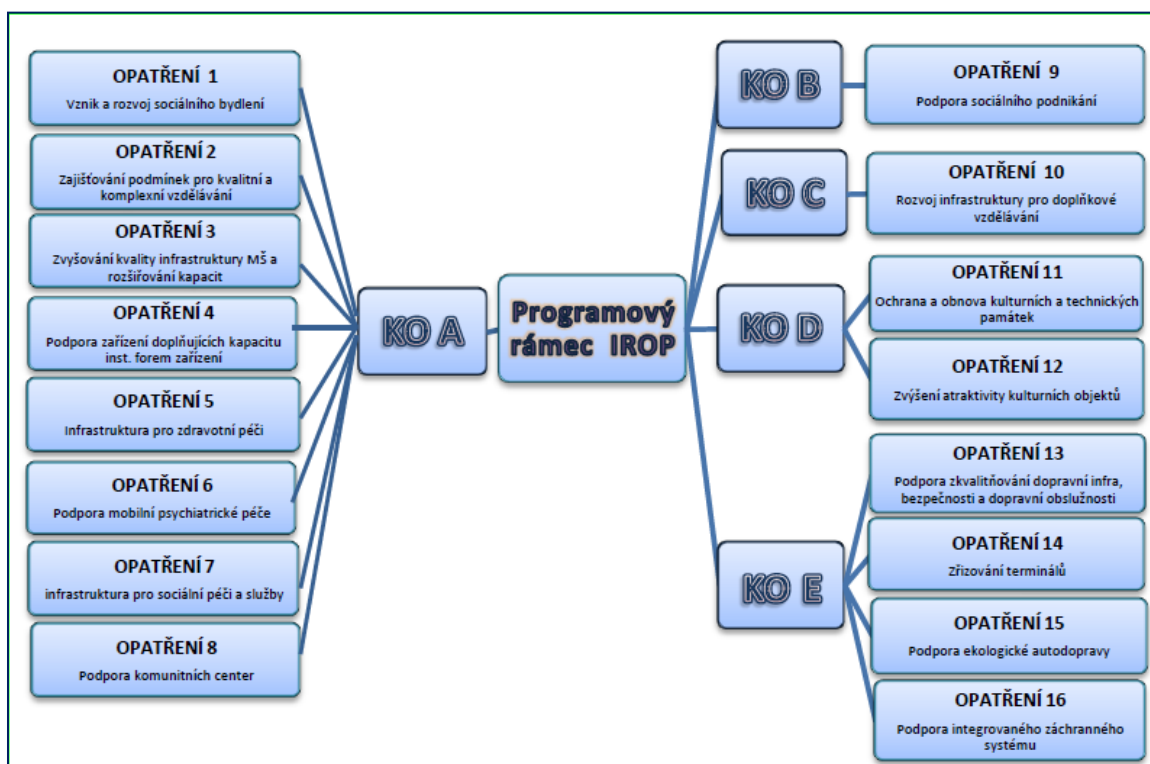
Kvalita života na venkově, která nově respektuje požadavky strategie „Evropa 2020“ by měla být v novém programovém období podpořena prostřednictvím Programových rámců IROP a OPZ.

## **4 Akční plán**

Akční plán obsahuje popis tří programových rámců s rozdělením na opatření SCLLD s tématy projektů, včetně principů pro určení preferenčních kritérií. Pro přehlednost je pro programový rámec IROP použita modrá barva, pro programový rámec Zaměstnanost oranžová barva a pro programový rámec PRV je použita barva zelená. Nevybarvená opatření nejsou zahrnuta do programových rámců, ale jsou nedílnou součástí SCLLD. Z výše uvedených tří operačních programů nebudou nebo nemohou být realizována, ale z tabulky jsou vidět vazby na Specifické cíle SCLLD. Tato opatření budou podporovat komplexnost realizace strategie a MAS pro ně bude vyhledávat zdroje prostřednictvím jiným vyhlášených dotačních možností mimo programové rámce SCLLD. Každý z programových rámců je přehledně zobrazen na diagramu, kde jsou zobrazena všechna opatření příslušného programového rámce, která mají klíčové problémy řešit.

## 4.1 Programový rámec IROP

### Přehled Opatření Programového rámce IROP



#### Opatření IROP 1: Vznik a rozvoj systému sociálního bydlení

Specifický cíl strategie	A.1 Dostupné bydlení a služby
Název opatření	A.1.2 Vznik a rozvoj systému sociálního bydlení
Vazba na specifický cíl IROP	<b>Specifický cíl 4.1:</b> Posílení komunitně vedeného místního rozvoje za účelem zvýšení kvality života ve venkovských oblastech a aktivizace místního potenciálu <b>Specifický cíl 2.1:</b> Zvýšení kvality a dostupnosti služeb vedoucí k sociální inkluzi <b>Opatření:</b> Sociální bydlení
Popis opatření	Prostřednictvím tohoto opatření bude zajištěna v některých obcích regionu rekonstrukce volných prostor na sociální byty. Toto bydlení zajistí životní šanci pro osoby chudé, sociálně vyloučené, hendikepované nebo sociálním vyloučením ohrožené. Nájemní byty sociálního charakteru v regionu dlouhodobě chybí. Potřeba podpory je obsažena v kapitole 2.1.2, 2.2.3
Typy projektů	Aktivity opatření A.1.2, které lze podporovat z programového rámce IROP: A.1.2.1 Rekonstrukce objektů nebo bytů pro účely sociálního bydlení A.1.2.2 Nástavby a vestavby sociálních bytů do stávajícího bytového fondu A.1.2.3 Rozšíření sociálního bydlení Projekty zahrnují nákup nemovitosti (domu nebo bytu) pro potřeby pořízení bytů pro dlouhodobé bydlení se základním vybavením splňující parametry sociálního bydlení, možná je i adaptace nebytových prostor pro potřeby sociálního bydlení. Jako doplňková aktivita bude podpořeno pořízení a výsadba zeleně na budovách a v jejich okolí, zřízení parků, hřišť a alejí v souvislosti s projektem. Byty budou určeny pro osoby schopné platit nájem, ne pro dočasné ubytování.
Příjemci podpory	Obce Nestátní neziskové organizace Církev Církevní organizace
Minimální a maximální výše celkových způsobilých	MAS předpokládá stanovení limitů vzhledem k přiděleným finančním prostředkům a absorpční kapacitě a bude o nich informovat ve výzvě.

<i>výdajů</i>		
<i>Principy preferenčních kritérií</i>	Konkrétní preferenční kritéria budou stanovena v dané výzvě MAS.	
Výsledky	Indikátory výsledku	
	Kód NČI2014+	Název indikátoru
	5 53 10	Nárůst kapacity sociálních bytů
	5 53 20	Průměrný počet osob využívajících sociální bydlení
	Indikátory výstupu	
	Kód NČI2014+	Název indikátoru
5 53 01	Počet podpořených bytů pro sociální bydlení	

## Opatření IROP 2: Zajišťování podmínek pro kvalitnější vzdělávání

<i>Specifický cíl strategie</i>	<b>A2. Kvalitní a komplexní vzdělávání</b>
<i>Název opatření</i>	<b>A.2.1 Zajišťování podmínek pro kvalitnější vzdělávání</b>
<i>Vazba na specifický cíl IROP</i>	<b>Specifický cíl 4.1:</b> Posílení komunitně vedeného místního rozvoje za účelem zvýšení kvality života ve venkovských oblastech a aktivizace místního potenciálu <b>Specifický cíl 2.4:</b> Zvýšení kvality a dostupnosti infrastruktury pro vzdělávání a celoživotní učení <b>Opatření:</b> Podpora infrastruktury pro základní vzdělávání v základních školách
<i>Popis opatření</i>	Problémy venkovských škol jsou především v oblasti ekonomické a v oblasti lidských zdrojů (horší vybavenost než městské školy, nedostatek odborných pedagogů atd.). Ve školách byly již dávno zrušeny předměty podporující technické vzdělávání (dílny, pozemky, speciální chemické učebny) a školy obvykle již postrádají prostory k těmto výukovým účelům zařízené a jejich vybavení. Chybí i jiné specializované učebny (jazykové apod.) a dostatečně vybavené kabinety. Pokud je koncepcí školství návrat k technickému vzdělávání, je nezbytně nutné ve školách výukové kapacity rozšířit a vybavit příslušnými pomůckami a technikou. Podpora infrastruktury je možná pouze v návaznosti na klíčové kompetence (komunikace v cizích jazycích, technické a řemeslné obory, přírodní vědy, práce s digitálními technologiemi). Region MAS je součástí správního obvodu ORP se SVL a proto může rozšiřování kapacit podporovat v případě potřeby i mimo vazby na klíčové kompetence. Koordinace společného využívání kapacit je možná jen ve městech. Z venkovské školy by cesta do města a zpět za výukou byla vzhledem k frekvenci dopravního spojení celodenní záležitostí a je proto vyloučena. Aktivity tohoto opatření jsou na řešení popsanych problémů zaměřeny. Potřeba podpory je obsažena v kapitole 2.3.2, 5.1, 5.2.
<i>Typy projektů</i>	Aktivity opatření A.2.1, které lze podporovat z programového rámce IROP: A.2.1.1 Rozšíření výukových kapacit ZŠ A.2.1.2 Rozvoj kapacit pro technické vzdělávání na ZŠ A.2.1.3 Navýšení kapacity internetového připojení Projekty zahrnují stavby a stavební práce spojené s modernizací odborných učeben fyziky, chemie, počítačových a jazykových učeben včetně vybavení a potřebných inženýrských sítí, úpravy školních poradenských pracovišť za účelem zajištění rovného přístupu ke vzdělání všem žákům, pořízení kompenzačních pomůcek a kompenzačního vybavení, zajištění bezbariérového přístupu. Projekty zahrnují i zajištění vnitřní konektivity v prostorách škol a připojení k internetu. Rozšiřování kapacit ZŠ mimo vazbu na klíčové kompetence je možné, neboť region MAS je součástí správního obvodu ORP se SVL.
<i>Příjemci podpory</i>	Školy, školská zařízení v oblasti, základního vzdělávání Další subjekty podílející se na realizaci vzdělávacích aktivit Kraje organizace zřizované nebo zakládané kraji obce organizace zřizované nebo zakládané obcemi nestátní neziskové organizace církev církevní organizace organizační složky státu příspěvkové organizace organizačních složek státu
<i>Minimální a maximální výše celkových způsobilých výdajů</i>	MAS předpokládá stanovení limitů vzhledem k přiděleným finančním prostředkům a absorpční kapacitě a bude o nich informovat ve výzvě.
<i>Principy preferenčních kritérií</i>	Konkrétní preferenční kritéria budou stanovena v dané výzvě MAS



<i>Výsledky</i>	Indikátory výsledku	
	Kód NČI2014+	Název indikátoru
	5 00 30	Podíl osob předčasně opouštějících vzdělávací systém
	Indikátory výstupu	
	Kód NČI2014+	Název indikátoru
	5 00 00	Počet podpořených vzdělávacích zařízení
	5 00 01	Kapacita podporovaných zařízení péče o děti nebo vzdělávacích zařízení

**Opatření IROP 3: Zvyšování kvality infrastruktury MŠ a rozšiřování kapacit**

<i>Specifický cíl strategie</i>	<b>A3. Zkvalitnění života rodiny</b>	
<i>Název opatření</i>	<b>A.3.2 Zvyšování kvality infrastruktury MŠ a rozšiřování kapacit</b>	
<i>Vazba na specifický cíl IROP</i>	<b>Specifický cíl 4.1:</b> Posílení komunitně vedeného místního rozvoje za účelem zvýšení kvality života ve venkovských oblastech a aktivizace místního potenciálu <b>Specifický cíl 2.4:</b> Zvýšení kvality a dostupnosti infrastruktury pro vzdělávání a celoživotní učení <b>Opatření:</b> Podpora infrastruktury pro předškolní vzdělávání – podpora zařízení péče o děti do tří let, dětských skupin a mateřských škol	
<i>Popis opatření</i>	Opatření je určeno rodinám, které řeší problémy spojené se zajištěním péče o děti předškolního věku. Mateřské školky jsou pouze v několika obcích regionu, kam rodiče musí děti dovážet. V současnosti nabývá na významu problém s velmi malými dětmi a sladěním péče o děti s pracovními povinnostmi. Toto opatření je cestou, jak usnadnit život na venkově rodinám s dětmi, protože dětské skupiny, lesní a zahradní školky mohou vznikat i v menších obcích, které nejsou samy schopné provozovat MŠ a může tak rodičům odpadnout finančně náročné každodenní odvážení malých dětí v časných ranních hodinách do předškolních zařízení. Klasické MŠ pak mohou zajistit avizovanou povinnou předškolní výuku pro starší děti. Kromě toho lesní a zahradní školky naučí děti orientovat se v praktickém životě a jsou tak dobrým základem pro technické vzdělávání. Potřeba podpory je obsažena v kapitole 2.3.2, 5.1.	
<i>Typy projektů</i>	Aktivity opatření A.3.2, které lze podporovat z programového rámce IROP: A.3.2.1 Rozšíření kapacit a modernizace doprovodné infrastruktury MŠ A.3.2.3 Zřizování a úpravy prostor pro dětské skupiny A.3.2.4 Zřízení a vybavení mateřských center a předškolních klubů A.3.2.5 Prostory a vybavení pro dětské lesní školky a zahradní školky Projekty zahrnují stavby a stavební práce spojené s výstavbou nové infrastruktury – rozšíření šatny, společných prostor, jídelny nebo jejich rekonstrukce a stavební úpravy včetně vybudování přípojky pro přivedení inženýrských sítí. Za účelem inkluze opatření podporuje pořízení kompenzačního vybavení a kompenzačních pomůcek a bezbariérových úprav. Jako doplněk projektů je možné realizovat úpravy venkovního prostranství včetně zeleně a herních prvků. Podpora směřuje i k nákupu budov a pořízení a vybavení učeben.	
<i>Příjemci podpory</i>	školy a školská zařízení v oblasti předškolního vzdělávání další subjekty podílející se na realizaci vzdělávacích aktivit kraje organizace zřizované nebo zakládané kraji obce organizace zřizované nebo zakládané obcemi nestátní neziskové organizace církev církevní organizace organizační složky státu příspěvkové organizace organizačních složek státu	
<i>Minimální a maximální výše celkových způsobilých výdajů</i>	MAS předpokládá stanovení limitů vzhledem k přiděleným finančním prostředkům a absorpční kapacitě a bude o nich informovat ve výzvě	
<i>Principy preferenčních kritérií</i>	Konkrétní preferenční kritéria budou stanovena v dané výzvě MAS.	
<i>Výsledky</i>	Indikátory výsledku	
	Kód NČI2014+	Název indikátoru
	5 00 20	Podíl tříletých dětí umístěných v předškolním zařízení
	Indikátory výstupu	

	Kód NČI2014+	Název indikátoru
	5 00 00	Počet podpořených vzdělávacích zařízení
	5 00 01	Kapacita podporovaných zařízení péče o děti nebo vzdělávacích zařízení

### Opatření IROP 4: Podpora zařízení doplňujících kapacitu institucionálních forem zařízení

<i>Specifický cíl strategie</i>	<b>A3. Zkvalitnění života rodiny</b>	
<i>Název opatření</i>	<b>A.3.1 Podpora zařízení doplňujících kapacitu institucionálních forem zařízení</b>	
<i>Vazba na specifický cíl IROP</i>	<b>Specifický cíl 4.1:</b> Posílení komunitně vedeného místního rozvoje za účelem zvýšení kvality života ve venkovských oblastech a aktivizace místního potenciálu <b>Specifický cíl:2.4</b> Zvýšení kvality a dostupnosti infrastruktury pro vzdělávání a celoživotní učení <b>Opatření:</b> Podpora infrastruktury pro zájmové a neformální vzdělávání mládeže	
<i>Popis opatření</i>	<p>Opatření zlepšuje situaci rodin s dětmi tím, že pomáhá rodičům neomezovat svoji pracovní dobu z důvodu péče o děti. Pomáhá řešit důsledek nedostatků dopravního spojení mezi sídlem školy a přískolenými obcemi, jehož důsledkem je, že některé děti musí mít z důvodu pracovní doby rodičů a nevhodného navazujícího dopravního spojení prodloužený pobyt v nějakém zařízení nebo situace vyžaduje umístění dítěte v zařízení před začátkem školního vyučování. Podpora infrastruktury je možná pouze v návaznosti na klíčové kompetence (komunikace v cizích jazycích, technické a řemeslné obory, přírodní vědy, práce s digitálními technologiemi). Potřeba podpory je obsažena v kapitole 2.3.5.2.</p>	
<i>Typy projektů</i>	Aktivity opatření A.3.1, které lze podporovat z programového rámce IROP: <b>A.3.1.1</b> Zřizování a modernizace školních klubů a družin Projekty zahrnují stavební práce, rekonstrukce a stavební úpravy infrastruktury pro podporu klíčových aktivit – jazyky, technické a řemeslné obory přírodní vědy a digitální technologie. Součástí je i možnost pořízení zeleně na zdech a střeších budov a v zahradách souvisejících s nemovitostí.	
<i>Příjemci podpory</i>	Školy, školská zařízení v oblasti předškolního, základního a středního vzdělávání a vyšší odborné školy Další subjekty podílející se na realizaci vzdělávacích aktivit Kraje organizace zřizované nebo zakládané kraji obce organizace zřizované nebo zakládané obcemi nestátní neziskové organizace církev církevní organizace organizační složky státu příspěvkové organizace organizačních složek státu	
<i>Minimální a maximální výše celkových způsobilých výdajů</i>	MAS předpokládá stanovení limitů vzhledem k přiděleným finančním prostředkům a absorpční kapacitě a bude o nich informovat ve výzvě	
<i>Principy preferenčních kritérií</i>	Konkrétní preferenční kritéria budou stanovena v dané výzvě MAS.	
<i>Výsledky</i>	Indikátory výsledku	
	Kód NČI2014+	Název indikátoru
	5 00 30	Podíl osob předčasně opouštějících vzdělávací systém
	Indikátory výstupu	
	Kód NČI2014+	Název indikátoru
	5 00 00	Počet podpořených vzdělávacích zařízení
5 00 01	Kapacita podporovaných zařízení péče o děti nebo vzdělávacích zařízení	

### Opatření IROP 5: Infrastruktura pro zdravotní péči

<i>Specifický cíl</i>	<b>A3. Zkvalitnění života rodiny</b>
-----------------------	--------------------------------------

<i>strategie</i>		
<i>Název opatření</i>	<b>A.3.4 Infrastruktura pro zdravotní péči</b>	
<i>Vazba na specifický cíl IROP</i>	<b>Specifický cíl 4.1:</b> Posílení komunitně vedeného místního rozvoje za účelem zvýšení kvality života ve venkovských oblastech a aktivizace místního potenciálu <b>Specifický cíl: 2.3.</b> Rozvoj infrastruktury pro poskytování zdravotních služeb a péče o zdraví <b>Opatření:</b> Deinstitutionalizace psychiatrické péče	
<i>Popis opatření</i>	V rámci tohoto opatření chceme dosáhnout dostupnosti alespoň některých zdravotních služeb, které by pomohly zmírnit zatížení obyvatel péčí o fyzicky nebo psychicky nemocné, hendikepované a přestárlé členy rodiny. Za touto péčí musí často daleko dojíždět, samozřejmě ve své pracovní době a trávit dlouhé čekací hodiny v ordinacích, kterých je nedostatek. Některé služby jsou zcela nedostupné a brání tak plné zaměstnanosti pečujících. Zlepšená a dostupná péče umožní zapojení nemocných do aktivit vedoucích k jejich sociální rehabilitaci a důstojnému životu. Těž umožní rodinným příslušníkům zůstat ve svém zaměstnání a najít čas i ke svému profesnímu růstu. Projekty podporované v tomto opatření musí být v souladu se Strategií reformy psychiatrické péče. <b>Potřeba podpory je obsažena v kapitole 2.2.1, 5.1.</b>	
<i>Typy projektů</i>	Aktivity opatření A.3.4, které lze podporovat z programového rámce IROP: A.3.4.1 Zřízení centra duševního zdraví A.3.4.2Doplňkové aktivity (zeleň, parky apod.) Projekty jsou zaměřeny na pořízení vybavení zdravotnickými technologiemi, informačními technologiemi, nábytkem. Také na pořízení prostor, rekonstrukci stávající infrastruktury, stavební úpravy krizového centra „denního stacionáře, denního centra.. Doplňkovou částí projektů je možnost pořízení zeleně na zdech a střechách budov a v okolí budov.	
<i>Příjemci podpory</i>	Příspěvkové organizace zřizované Ministerstvem zdravotnictví ČR Kraje Organizace zřizované nebo zakládané kraji Subjekty poskytující veřejnou službu v oblasti zdravotní péče podle zákona č.372/2011 nebo zákona č.258/2000 Sb., v platných zněních Nestátní neziskové organizace Dobrovolné svazky obcí Organizace zřizované nebo zakládané dobrovolnými svazky obcí Církyve Církevní organizace	
<i>Minimální a maximální výše celkových způsobilých výdajů</i>	MAS předpokládá stanovení limitů vzhledem k přiděleným finančním prostředkům a absorpční kapacitě a bude o nich informovat ve výzvě	
<i>Principy preferenčních kritérií</i>	Konkrétní preferenční kritéria budou stanovena v dané výzvě MAS.	
<i>Výsledky</i>	Indikátory výsledku	
	Kód NČI2014+	Název indikátoru
	5 73 10	Kapacity poskytovatelů psych. péče vytvořené nebo modernizované v souvislosti s reformou psych. péče.
	5 74 10	Průměrná délka hospitalizace v institucích dlouhodobé psychiatrické péče.
	Indikátory výstupu	
	Kód NČI2014+	Název indikátoru
	5 73 01	Počet podpořených poskytovatelů psychiatrické péče

**Opatření IROP 6: Podpora mobilní psychiatrické péče**

<i>Specifický cíl strategie</i>	<b>A3. Zkvalitnění života rodiny</b>
<i>Název opatření</i>	<b>A.3.5 Podpora mobilní psychiatrické péče</b>
<i>Vazba na specifický cíl IROP</i>	<b>Specifický cíl 4.1:</b> Posílení komunitně vedeného místního rozvoje za účelem zvýšení kvality života ve venkovských oblastech a aktivizace místního potenciálu <b>Specifický cíl: 2.3.</b> Rozvoj infrastruktury pro poskytování zdravotních služeb a péče o zdraví <b>Opatření:</b> Vybavení mobilních psychiatrických týmů
<i>Popis opatření</i>	Opatření podporuje rozvoj terénních služeb, které jsou velmi důležité tam, kde nejsou žádné stálé ordinace, kam by se duševně nemocní mohli obracet se svými akutními problémy. Obvykle nejsou schopni v akutním stavu dojet za touto službou desítky kilometrů a stávají se v případě psychického postižení ohrožením sami

	pro sebe i pro spoluobčany. Vybavení psychiatrických týmů dopravními prostředky s příslušnými technologiemi pro práci odborníků v terénu zajistí možnost provádět pravidelné návštěvy psychicky nemocných v místě jejich bydliště a tím pomůže snížení počtu atak onemocnění, stabilizaci stavu, u lehčích typů duševních onemocnění tak přispěje k ponechání pacienta v ambulanci péči. Projekty podporované v tomto opatření musí být v souladu se Strategií reformy psychiatrické péče. Potřeba podpory je obsažena v kapitole 2.2.2, 5.1.	
<i>Typy projektů</i>	Aktivity opatření A.3.5, které lze podporovat z programového rámce IROP: A.3.5.1 Výstavba zázemí pro mobilní psychiatrické týmy A.3.5.2 Vybavení pro mobilní psychiatrické týmy Projekty jsou zaměřeny na pořízení vybavení zdravotnickými technologiemi, informačními technologiemi, nábytkem, pořízení automobilů pro poskytování služeb v terénu a pro mobilní psychiatrické týmy. Také na pořízení prostor, rekonstrukci stávající infrastruktury, stavební úpravy zázemí pro týmy.	
<i>Příjemci podpory</i>	Příspěvkové organizace zřizované Ministerstvem zdravotnictví ČR Kraje Organizace zřizované nebo zakládané kraji Subjekty poskytující veřejnou službu v oblasti zdravotní péče podle zákona č.372/2011 nebo zákona č.258/2000 Sb., v platných zněních Nestátní neziskové organizace Dobrovolné svazky obcí Organizace zřizované nebo zakládané dobrovolnými svazky obcí Círky Církevní organizace	
<i>Minimální a maximální výše celkových způsobilých výdajů</i>	MAS předpokládá stanovení limitů vzhledem k přiděleným finančním prostředkům a absorpční kapacitě a bude o nich informovat ve výzvě	
<i>Principy preferenčních kritérií</i>	Konkrétní preferenční kritéria budou stanovena v dané výzvě MAS.	
<i>Výsledky</i>	Indikátory výsledku	
	Kód NČI2014+	Název indikátoru
	5 74 10	Průměrná délka hospitalizace v institucích dlouhodobé psychiatrické péče.
	Indikátory výstupu	
	Kód NČI2014+	Název indikátoru
	5 78 01	Počet podpořených mobilních týmů

## Opatření IROP 7: Infrastruktura pro sociální péči a služby

<i>Specifický cíl strategie</i>	<b>A3.Zkvalitnění života rodiny</b>
<i>Název opatření</i>	<b>A.3.6 Infrastruktura pro sociální péči a služby</b>
<i>Vazba na specifický cíl IROP</i>	<b>Specifický cíl 4.1:</b> Posílení komunitně vedeného místního rozvoje za účelem zvýšení kvality života ve venkovských oblastech a aktivizace místního potenciálu <b>Specifický cíl :</b> 2.1 Zvýšení kvality a dostupnosti služeb vedoucí k sociální inkluzi <b>Opatření:</b> Infrastruktura pro dostupnost a rozvoj sociální služby
<i>Popis opatření</i>	Opatření je zaměřeno na dostupnost sociálních služeb, které by pomohly zkvalitnit osobní, rodinný i profesní život obyvatel. Jedná se o odlehčovací služby, terénní pečovatelskou službu v rodinách, zapojení nemocných a hendikepovaných osob do aktivit vedoucích k jejich sociální rehabilitaci a k důstojnému životu. Tím bude umožněno jejich rodinným příslušníkům zůstat ve svém zaměstnání a najít čas i ke svému profesnímu růstu. Pro činnost pečovatelských týmů je potřebné zázemí pro práci a příslušné vybavení pro výjezdy do terénu k poskytování péče doma v rodinách. Infrastruktura pro poskytování návazných služeb bude sloužit k zapojení nemocných a hendikepovaných osob do aktivit vedoucích k jejich sociální rehabilitaci, udržování samostatnosti a mobility, a tím zároveň k důstojnému životu. Zkušenosti z praxe již na území MAS s návaznými službami jsou, ale služba je svým současným rozsahem nedostatečná. Sociální služby budou poskytovány v souladu se zákonem o sociálních službách č. 108/2006 Sb., o sociálních službách ve znění pozdějších předpisů. Potřeba podpory je obsažena v kapitole 2.2.2, 5.1.
<i>Typy projektů</i>	Aktivity opatření A.3.6 , které lze podporovat z programového rámce IROP A.3.6.1 Rozvoj pečovatelské služby A.3.6.2 Zkvalitnění zázemí pro terénní služby

	<p>A.3.6.3 Rozvoj sítě návazných sociálních služeb včetně doprovodné infrastruktury          Projekty zahrnují rozšíření popřípadě vznik ambulantních sociálních služeb, zřízení kontaktního centra včetně hygienického zázemí, adaptace prostor na terapeutické dílny a sociální rehabilitaci. Podporu chráněného bydlení pro osoby s nižší nebo střední mírou podpory, kteří jsou schopni samostatného života a s pomocí sociálních pracovníků zvládají chod domácnosti i péči o sebe samé. Výhledově je možné podpořit krátkodobé pobytové služby ve formě azylového domu pro klienty s přechodnou sociální potřebností (matky s dětmi, domácí násilí atp.) Podpora činnosti terénních sociálních služeb, které zahrnují např.: Rozvoz obědů, osobní hygienu klientů, oblékání, vyzvednutí léků, doprovod k lékaři, na úřady, úklid domácnosti, praní prádla a oblečení, nákup potravin, procházky atp. Pořízení automobilu, vybavení zázemí pro poskytovatele i uživatele služby.</p>	
<i>Příjemci podpory</i>	Nestátní neziskové organizace Organizační složky státu Příspěvkové organizace organizačních složek státu Kraje Organizace zřizované nebo zakládáné kraji Obce Organizace zřizované nebo zakládáné obcemi dobrovolné svazky obcí organizace zřizované dobrovolnými svazky obcí církve církevní organizace	
<i>Minimální a maximální výše celkových způsobilých výdajů</i>	MAS předpokládá stanovení limitů vzhledem k přiděleným finančním prostředkům a absorpční kapacitě a bude o nich informovat ve výzvě	
<i>Principy preferenčních kritérií</i>	Konkrétní preferenční kritéria budou stanovena v dané výzvě MAS.	
<i>Výsledky</i>	Indikátory výsledku	
	Kód NČI2014+	Název indikátoru
	6 75 10	Kapacita služeb a sociální práce
	Indikátory výstupu	
	Kód NČI2014+	Název indikátoru
	5 54 01	Počet podpořených zázemí pro služby a sociální práci
5 54 02	Počet poskytovaných druhů sociálních služeb	

## Opatření IROP 8: Podpora komunitních center

<i>Specifický cíl strategie</i>	<b>A 4. Sociální začleňování a boj s chudobou</b>
<i>Název opatření</i>	<b>A.4.2 Podpora komunitních center</b>
<i>Vazba na specifický cíl IROP</i>	<p><b>Specifický cíl 4.1:</b> Posílení komunitně vedeného místního rozvoje za účelem zvýšení kvality života ve venkovských oblastech a aktivizace místního potenciálu</p> <p><b>Specifický cíl:</b> 2.1 Zvýšení kvality a dostupnosti služeb vedoucí k sociální inkluzi</p> <p><b>Opatření:</b> Podpora rozvoje infrastruktury komunitních center za účelem sociálního začleňování a zvýšení uplatnitelnosti na trhu práce</p>
<i>Popis opatření</i>	<p>Opatření se zaměřuje na zřizování komunitních center jako na východisko z vyloučení nebo ochranu před vyloučením ohrožených skupin. Komunitní centra mohou v začleňování osob hrát funkci sociální i edukační. Zapojení obyvatel s hendikepem do občanských aktivit významně podpoří jejich sociální začlenění, účast ve vzdělávacích programech posílí rozvoj intelektu a osobnostní růst. To vše pak zvyšuje zaměstnatelnost vyloučených či ohrožených osob a vytváří příležitost k lepší pozici v hledání uplatnění na trhu práce. Komunitní centra zajistí prostor pro terénní službu odborníků, podpora je zaměřená na otevřenost komunity k okolí. Potřeba podpory je obsažena v kapitole 2.2.4,5.1.</p>
<i>Typy projektů</i>	<p>Aktivity opatření A.4.2 , které lze podporovat z programového rámce IROP</p> <p>A.4.2.1 Vznik a rozvoj komunitních center</p> <p>Projekty jsou zaměřeny na stavby a stavební úpravy objektů nebo jejich částí, pořízení vybavení a také na související úpravy venkovního prostranství. Cílem je vytvořit veřejný prostor pro setkávání komunit a řešení jejich problémů, realizaci volnočasových aktivit, řešení běžných životních problémů a situací za přímé podpory profesionálů v sociální oblasti a umožnit řešení krizových situací jednotlivců jako první kontakt pro navázání dalších sociálních a jiných služeb.</p>

<i>Příjemci podpory</i>	Nestátní neziskové organizace Organizační složky státu Příspěvkové organizace organizačních složek státu Kraje Organizace zřizované nebo zakládané kraji Obce Organizace zřizované nebo zakládané obcemi dobrovolné svazky obcí organizace zřizované dobrovolnými svazky obcí církve církvevní organizace	
<i>Minimální a maximální výše celkových způsobilých výdajů</i>	MAS předpokládá stanovení limitů vzhledem k přiděleným finančním prostředkům a absorpční kapacitě a bude o nich informovat ve výzvě	
<i>Principy preferenčních kritérií</i>	Konkrétní preferenční kritéria budou stanovena v dané výzvě MAS.	
<i>Výsledky</i>	Indikátory výsledku	
	Kód NČI2014+	Název indikátoru
	6 75 10	Kapacita služeb a sociální práce
	Indikátory výstupu	
	Kód NČI2014+	Název indikátoru
	5 54 01	Počet podpořených zázemí pro služby a sociální práci
5 54 02	Počet poskytovaných druhů sociálních služeb	

### Opatření IROP 9: Podpora sociálního podnikání

<i>Specifický cíl strategie</i>	<b>B3.Rozvoj podnikání</b>
<i>Název opatření</i>	<b>B.3.2 Podpora sociálního podnikání</b>
<i>Vazba na specifický cíl IROP</i>	<b>Specifický cíl 4.1:</b> Posílení komunitně vedeného místního rozvoje za účelem zvýšení kvality života ve venkovských oblastech a aktivizace místního potenciálu <b>Specifický cíl :</b> 2.2 Vznik nových a rozvoj existujících podnikatelských aktivit v oblasti sociálního podnikání <b>Opatření:</b> Výstavba, rekonstrukce a vybavení sociálních podniků
<i>Popis opatření</i>	Sociální podnikání je v území MAS Strakonicko zcela novou příležitostí k zaměstnávání znevýhodněných skupin obyvatel na trhu práce. Je to v podstatě ekonomický nástroj pro provádění sociálně prospěšné činnosti. Sociální podniky na trhu práce v území MAS chybí, a proto je toto opatření zaměřeno na podporu jejich zřízení a vybavení nebo na rozšíření stávajících podniků, rozšiřujících své podnikání o další činnosti, realizované formou sociálního podnikání. Sociální podnikání je zvláště vhodné pro místní drobné výrobce a místní poskytovatele služeb, zvláště ty se zaměřením na využívání místních zdrojů nebo na environmentální problémy, které je potřeba v regionu řešit. Opatření má motivovat podnikatele, aby se tam, kde je to možné a vhodné rozhodli při zakládání nových podniků nebo rozšiřování činností stávajících pro sociální podnikání. Sociální podnik vytvoří nová pracovní místa pro osoby ze znevýhodněných cílových skupin a bude přispívat k podpoře sociálního začleňování tím, že minimálně 30 % zaměstnanců z celkového počtu zaměstnanců sociálního podniku bude pocházet z cílových skupin. Potřeba podpory je obsažena v kapitole 2.1.4.,5.1, 5.2.
<i>Typy projektů</i>	Aktivity opatření B. 3.2, které lze podporovat z programového rámce IROP B.3.2.1 Vznik integračních sociálních podniků B.3.2.2 Vznik environmentálních sociálních podniků Projekty jsou zaměřené na vznik a rozvoj podniků zaměstnávajících znevýhodněné osoby. Zahrnují vytvoření zázemí pro zaměstnance, bezbariérové stavební úpravy, nákup zařízení a technologií pro rozšíření nebo novou podnikatelskou aktivitu žadatele. V případě OSVČ, která spadá do kategorie znevýhodněných osob jde o založení podnikatelské činnosti nebo o její rozšíření o novou aktivitu. Podpořeny jsou stavební úpravy objektů, nová výstavba objektů, vybavení a výrobní technologie.
<i>Příjemci podpory</i>	Osoby samostatně výdělečně činné Malé a střední podniky Obce Kraje Organizace zřizované nebo zakládané kraji

	Organizace zřizované nebo zakládané obcemi Dobrovolné svazky obcí Organizace zřizované nebo zakládané dobrovolnými svazky obcí Nestátní neziskové organizace Církev Církevní organizace	
<i>Minimální a maximální výše celkových způsobilých výdajů</i>	MAS předpokládá stanovení limitů vzhledem k přiděleným finančním prostředkům a absorpční kapacitě a bude o nich informovat ve výzvě	
<i>Principy preferenčních kritérií</i>	Konkrétní preferenční kritéria budou stanovena v dané výzvě MAS	
<i>Výsledky</i>	Indikátory výsledku	
	Kód NČI2014+	Název indikátoru
	1 04 11	Míra nezaměstnanosti osob s nejnižším vzděláním
	Indikátory výstupu	
	Kód NČI2014+	Název indikátoru
	1 00 00	Počet podniků <b>pobírajících podporu</b>
	1 01 02	Počet podniků pobírajících granty
	1 04 00	Zvýšení zaměstnanosti v podporovaných podnicích
	1 01 05	Počet nových podniků, které dostávají podporu
	1 03 00	Soukromé investice odpovídající veřejné podpoře podniků (granty)
	1 04 03	Zvýšení zaměstnanosti v podporovaných podnicích se zaměřením na znevýhodněné skupiny

**Opatření IROP 10: Rozvoj infrastruktury pro doplňkové vzdělávání**

<i>Specifický cíl strategie</i>	<b>C1. Dostupnost zařízení pro vzdělávání a volný čas</b>
<i>Název opatření</i>	<b>C.1.2 Rozvoj infrastruktury pro doplňkové vzdělávání</b>
<i>Vazba na specifický cíl IROP</i>	<b>Specifický cíl 4.1:</b> Posílení komunitně vedeného místního rozvoje za účelem zvýšení kvality života ve venkovských oblastech a aktivizace místního potenciálu <b>Specifický cíl: 2.4</b> Zvýšení kvality a dostupnosti infrastruktury pro vzdělávání a celoživotní učení <b>Opatření:</b> Podpora infrastruktury pro celoživotní vzdělávání v následujících klíčových kompetencích: o V oblastech komunikace v cizích jazycích, o V oblasti technických a řemeslných oborů, přírodních věd, o Ve schopnosti práce s digitálními technologiemi.
<i>Popis opatření</i>	Opatření je zaměřeno na zajištění infrastruktury pro doplňkové vzdělávání na venkově, která přinese obyvatelům možnost dalšího vlastního rozvoje prostřednictvím celoživotního učení v dostupném místě. V otázce infrastruktury pro celoživotní vzdělávání se bude jednat o využití volných kapacit a jejich stavební úpravy včetně příslušného vybavení interiérů a exteriérů (venkovních prostranství), modernizaci nevyužívaných učeben nebo zřizování speciálních edukačních center podle možností investora. Zařízení budou zajišťovat dostupnost celoživotního vzdělávání pro všechny skupiny venkovských obyvatel a odstraňovat tak bariéry osobnostního růstu, sociálního začleňování a zvyšování konkurenceschopnosti lidských zdrojů. Podpora infrastruktury je možná pouze v návaznosti na klíčové kompetence (komunikace v cizích jazycích, technické a řemeslné obory, přírodní vědy, práce s digitálními technologiemi). Potřeba podpory je obsažena v kapitolách 2.1.4, 2.3.3, 2.3.4, 2.4.4, 5.1.
<i>Typy projektů</i>	Aktivita opatření, které lze podporovat z programového rámce IROP <b>C.1.2.1</b> Infrastruktura pro celoživotní vzdělávání Projekty zahrnují stavební úpravy a rekonstrukce stávajících objektů včetně přípojek inženýrských sítí, vybudování bezbariérovosti, modernizaci učeben, včetně vybavení, technikou, nástroji, pomůckami atp. Součástí projektu mohou být i úpravy zeleně v souvisejícím okolí a na budovách.
<i>Příjemci podpory</i>	Školy, školská zařízení v oblasti předškolního, základního a středního vzdělávání a vyšší odborné školy Další subjekty podílející se na realizaci vzdělávacích aktivit Kraje organizace zřizované nebo zakládané kraji obce organizace zřizované nebo zakládané obcemi nestátní neziskové organizace církev

	církevní organizace organizační složky státu příspěvkové organizace organizačních složek státu	
<i>Minimální a maximální výše celkových způsobilých výdajů</i>	MAS předpokládá stanovení limitů vzhledem k přiděleným finančním prostředkům a absorpční kapacitě a bude o nich informovat ve výzvě.	
<i>Principy preferenčních kritérií</i>	Konkrétní preferenční kritéria budou stanovena v dané výzvě MAS.	
<i>Výsledky</i>	Indikátory výsledku	
	Kód NČI2014+	Název indikátoru
	5 00 30	Podíl osob předčasně opouštějících vzdělávací systém
	Indikátory výstupu	
	Kód NČI2014+	Název indikátoru
	5 00 00	Počet podpořených vzdělávacích zařízení
	5 00 01	Kapacita podporovaných zařízení péče o děti nebo vzdělávacích zařízení

### Opatření IROP 11: Ochrana a obnova kulturních a technických památek

<i>Specifický cíl strategie</i>	<b>D1. Zachování kulturního dědictví</b>	
<i>Název opatření</i>	<b>D.1.1 Ochrana a obnova kulturních a technických památek</b>	
<i>Vazba na specifický cíl IROP</i>	<b>Specifický cíl 4.1:</b> Posílení komunitně vedeného místního rozvoje za účelem zvýšení kvality života ve venkovských oblastech a aktivizace místního potenciálu <b>Specifický cíl:</b> 3.1. Zefektivnění prezentace, posílení ochrany a rozvoje kulturního dědictví <b>Opatření:</b> Revitalizace souboru vybraných památek	
<i>Popis opatření</i>	Toto opatření zahrnuje opravy, rekonstrukce a restaurování nemovitých i movitých památek včetně technických, obnovu historických parků a zahrad a zpřístupnění uvedených památek prostřednictvím bezbariérových úprav, aby byl zajištěn přístup i návštěvníkům s hendikepem. Opatření je zaměřeno na podporu revitalizací a zatraktivnění památek zapsaných na Seznam světového dědictví UNESCO, památek zapsaných na Indikativní seznam světového dědictví UNESCO v kategorii kulturní dědictví, národních kulturních památek k 1.1.2014, památek evidovaných v Indikativním seznamu národních kulturních památek k 1. 1. 2014. Potřeba podpory je obsažena v kapitolách 1.6.4, 2.4.4, 4.3.4, 5.5.4.	
<i>Typy projektů</i>	Aktivity opatření, které lze podporovat z programového rámce IROP D.1.1.1 Oprava a rekonstrukce nemovitých památek a souvisejících objektů D.1.1.2 Údržba a restaurování movitých památek D.1.1.4 Zpřístupnění památek Projekty jsou zaměřeny na zajištění vyšší bezpečnosti návštěvníků a odstraňování přístupových bariér, restaurování památek, rekonstrukce a budování expozic, <b>modernizace</b> a případně budování doprovodného technického zázemí a vytvoření sociálního zázemí.	
<i>Příjemci podpory</i>	Vlastníci památek, muzeí, a knihoven nebo subjekty s právem hospodaření (dle zápisu v katastru nemovitostí), kromě fyzických osob nepodnikajících.	
<i>Minimální a maximální výše celkových způsobilých výdajů</i>	MAS předpokládá stanovení limitů vzhledem k přiděleným finančním prostředkům a absorpční kapacitě a bude o nich informovat ve výzvě.	
<i>Principy preferenčních kritérií</i>	Konkrétní preferenční kritéria budou stanovena v dané výzvě MAS.	
<i>Výsledky</i>	Indikátory výsledku	
	Kód NČI2014+	Název indikátoru
	9 10 10	Počet návštěv kulturních památek a paměťových institucí zpřístupněných za vstupné
	Indikátory výstupu	
	Kód NČI2014+	Název indikátoru



	9 05 01	Počet revitalizovaných památkových objektů
	9 10 05	Zvýšení očekávaného počtu návštěv podporovaných kulturních a přírodních památek a atrakcí

### Opatření IROP 12: Zvýšení atraktivity kulturních objektů

<i>Specifický cíl strategie</i>	<b>D1. Zachování kulturního dědictví</b>	
<i>Název opatření</i>	<b>D.1.2 Zvýšení atraktivity kulturních objektů</b>	
<i>Vazba na specifický cíl IROP</i>	<p><b>Specifický cíl 4.1:</b> Posílení komunitně vedeného místního rozvoje za účelem zvýšení kvality života ve venkovských oblastech a aktivizace místního potenciálu</p> <p><b>Specifický cíl:</b> 3.1. Zefektivnění prezentace, posílení ochrany a rozvoje kulturního dědictví</p> <p><b>Opatření:</b> Zefektivnění ochrany a využívání sbírkových a knihovnických fondů a jejich zpřístupnění</p>	
<i>Popis opatření</i>	<p>Kulturní objekty většinou uchovávají vzácné sbírky nebo <b>knížní muzejní exponáty</b>. Jejich digitalizace má velký význam jak pro jejich uchování, tak pro studium. Informace, které jsou uchovávány v archivech, depozitářích či evidencích k jednotlivým památkám a mobiliářům je nyní též možné zpřístupnit veřejnosti a upozornit tak na jejich existenci a význam. Významnou aktivitou pro historické objekty je obohacení o další sbírky a exponáty, z nichž některé mohou vyžadovat restaurování. Muzea podpořená z tohoto opatření musí splňovat všechna tři následující kritéria: 1.muzeum je zřizováno státem nebo krajem, 2. muzeum spravuje sbírku podle zákona 122/2000 sb., o ochraně sbírek muzejní povahy a o změně některých dalších zákonů ve znění pozdějších předpisů, 3. průměrná návštěvnost muzea, vypočítaná jako roční průměr za poslední tři roky, překročila 30 000 návštěvníků .Výpočet vychází z údajů za návštěvnost, včetně návštěvnosti akcí pořádaných v daném muzeu, které muzea vykazují Národnímu informačnímu a poradenskému středisku pro kulturu NIPOS. Potřeba podpory je obsažena v kapitolách 1.6.4, 2.4.4, 4.3.4.</p>	
<i>Typy projektů</i>	<p>Aktivita opatření, které lze podporovat z programového rámce IROP</p> <p>D.1.2.1 Digitalizace sbírek</p> <p>D.1.2.2 Digitalizace památek a mobiliářů</p> <p>D.1.2.3 Obohacení sbírek a restaurace exponátů</p> <p>Projekty jsou zaměřené na restaurování sbírkových fondů, jejich digitalizaci a zvýšení jejich ochrany, pořízení HW a SW na digitalizaci sbírek, měření vlhkosti, teploty. Vybavení expozic audiovizuální technikou, osvětlení, mechanická ochrana, signalizace, zpřístupnění nových expozic, pořízení mobiliářů – odpadkové koše, židle apod.</p>	
<i>Příjemci podpory</i>	Vlastníci památek, muzeí, a knihoven nebo subjekty s právem hospodaření (dle zápisu v katastru nemovitostí), kromě fyzických osob nepodnikajících.	
<i>Minimální a maximální výše celkových způsobilých výdajů</i>	MAS předpokládá stanovení limitů a bude o nich informovat ve výzvě. Stanovení limitů může mít vliv na absorpční kapacitu.	
<i>Principy preferenčních kritérií</i>	Konkrétní preferenční kritéria budou stanovena v dané výzvě MAS.	
<i>Výsledky</i>	Indikátory výsledku	
	Kód NČI2014+	Název indikátoru
	9 07 10	Podíl zpřístupněných a zefektivněných podsbírek a fondů
	Indikátory výstupu	
	Kód NČI2014+	Název indikátoru
9 07 03	Počet nově zpřístupněných a zefektivněných podsbírek a fondů	

### Opatření IROP 13: Podpora zkvalitňování dopravní infrastruktury, bezpečnosti a dopravní obslužnosti

<i>Specifický cíl strategie</i>	<b>E1.Bezpečná a ekologická doprava</b>	
<i>Název opatření</i>	<b>E.1.1 Podpora zkvalitňování dopravní infrastruktury, bezpečnosti a dopravní obslužnosti</b>	
<i>Vazba na specifický cíl IROP</i>	<p><b>Specifický cíl 4.1:</b> Posílení komunitně vedeného místního rozvoje za účelem zvýšení kvality života ve venkovských oblastech a aktivizace místního potenciálu</p> <p><b>Specifický cíl:</b> 1.2. Zvýšení podílu udržitelných forem dopravy</p> <p><b>Opatření:</b> Bezpečnost</p>	
<i>Popis opatření</i>	Opatření řeší zlepšení dopravní infrastruktury a dopravní obslužnosti. V oblasti dopravní infrastruktury se zaměřuje především na zajištění bezpečnosti pohybu obyvatel v obcích prostřednictvím bezpečnostních	

	prvků na silnicích (retardéry, měřiče rychlosti, zpomalovací pruhy, semaforey, atd.), dále jsou to prvky pro bezpečný nástup a výstup včetně bezbariérového přístupu, přechody se světelnou a zvukovou signalizací, budování a rekonstrukci zastávek VHD a přístupových chodníků včetně osvětlení a speciálních řešení (nájezdy pro bezbariérový přístup). Potřeba podpory je obsažena v kapitolách 3.2.4, 3.3.3, 3.3.4, 5.1.
<i>Typy projektů</i>	Aktivity opatření E.1.1, které lze podporovat z programového rámce IROP E.1.1.1 Budování a rekonstrukce komunikací <b>včetně souvisejících prvků zvyšujících bezpečnost dopravy</b> E.1.1.2 Výstavba a rekonstrukce chodníků včetně speciálních řešení E.1.1.3 Modernizace a doplnění veřejného osvětlení v souvislosti s projektem rekonstrukce nebo výstavby pěší komunikace k VHD E.1.1.4 Výstavba a rekonstrukce zastávek VHD včetně související infrastruktury v souvislosti s projektem rekonstrukce nebo výstavby pěší komunikace s bezbariérovým přístupem k zastávce. Projekty zahrnují rekonstrukci a vybudování chodníků podél silnic <b>I., II., III. třídy a místních komunikací</b> v obcích včetně bezbariérových přístupů pro pěší i vozíčkáře a občany s omezenou schopností pohybu včetně nového osvětlení k zajištění větší bezpečnosti pohybu, bezbariérový přístup k zastávkám VHD, podchody, lávky, přechody, místa pro přecházení, semaforey, zábradlí, jízdní pruhy pro cyklisty, dešťové vpusti, zábradlí atp.
<i>Příjemci podpory</i>	Kraje Obce Dobrovolné svazky obcí Organizace zřizované nebo zakládané kraji Organizace zřizované nebo zakládané obcemi Organizace zřizované nebo zakládané dobrovolnými svazky obcí Provozovatelé dráhy nebo drážní dopravy podle zákona č.266/1994 S., o drahách Dopravci ve veřejné linkové dopravě podle zákona č.111/1994 Sb. o silniční dopravě Ministerstvo dopravy ČR Subjekty zajišťující dopravní obslužnost, uvedené v § 8 odst. 1 zákona č.194/2010 Sb., o veřejných službách v přepravě cestujících a o změně dalších zákonů, tedy stát, kraje, obce, pokud poskytují veřejné služby v přepravě cestujících samy, a dopravci, kteří jsou provozovateli veřejné linkové dopravy podle zákona č. 111/1994 Sb., o silniční dopravě na základě smlouvy o veřejných službách v přepravě cestujících
<i>Minimální a maximální výše celkových způsobilých výdajů</i>	MAS předpokládá stanovení limitů vzhledem k přiděleným finančním prostředkům a absorpční kapacitě a bude o nich informovat ve výzvě.
<i>Principy preferenčních kritérií</i>	Konkrétní preferenční kritéria budou stanovena v dané výzvě MAS.
<i>Výsledky</i>	Indikátory výsledku Kód NČI2014+ 7 51 20 Název indikátoru Podíl veřejné os. dopravy na celkových výkonech v os. dopravě Indikátory výstupu Kód NČI2014+ 7 50 01 Název indikátoru Počet realizací vedoucích ke zvýšení bezpečnosti v dopravě

**Opatření IROP 14: Zřizování terminálů**

<i>Specifický cíl strategie</i>	<b>E1.Bezpečná a ekologická doprava</b>
<i>Název opatření</i>	<b>E.1.2 Zřizování terminálů</b>
<i>Vazba na specifický cíl IROP</i>	<b>Specifický cíl 4.1:</b> Posílení komunitně vedeného místního rozvoje za účelem zvýšení kvality života ve venkovských oblastech a aktivizace místního potenciálu <b>Specifický cíl:</b> 1.2. Zvýšení podílu udržitelných forem dopravy <b>Opatření:</b> Terminály
<i>Popis opatření</i>	Opatření je zaměřeno na podporu vzniku nebo rekonstrukci terminálů v místech, kde dochází k přestupu z jednoho druhu dopravy na jiný nebo mezi dvěma spoji. Finanční podpora je zaměřena na zázemí pro cestující i obsluhující personál, informační systémy pro cestující, parkovací plochy pro motorová vozidla a úschovny kol a stojany. Je důležité zajistit pohodlí pro všechny účastníky veřejné dopravy, aby došlo k jejímu co nejvyššímu využití a tím se přispělo ke zlepšení životního prostředí. Potřeba podpory je obsažena v kapitolách 3.2.4, 3.3.3, 3.3.4, 5.1.
<i>Typy projektů</i>	Aktivity opatření E.1.2, které lze podporovat z programového rámce IROP

	<p>E.1.2.1 Výstavba a modernizace obslužných budov včetně související infrastruktury <b>v souvislosti s rekonstrukcí, modernizací nebo výstavbou terminálů</b></p> <p>E.1.2.2 Výstavba a rekonstrukce parkovišť k umožnění přestupu na VHD, typy projektů P+R, K+R</p> <p>E.1.2.3 Bezpečné úschovny kol pro přestup na VHD, typy projektů B+R</p> <p>Projekty zahrnují výstavbu a rekonstrukci přestupních terminálů, zázemí pro cestující, záchytných parkovišť a úschoven kol s možností přestupu na VHD, bezbariérových přístupů, nástupních ostrůvků, veřejného osvětlení, vpustí, příkopů, zábradlí, doprovodné zeleně, informačních systémů pro cestující. Příjezdová a odjezdová stání, odstavné a manipulační plochy, nástupiště, nástupní ostrůvky, propojení nástupišť, přechody, podchody, zastřešení nástupišť, čekárny, haly. HW a SW vybavení informačních systémů.</p>	
<i>Příjemci podpory</i>	<p>Kraje</p> <p>Obce</p> <p>Dobrovolné svazky obcí</p> <p>Organizace zřizované nebo zakládané kraji</p> <p>Organizace zřizované nebo zakládané obcemi</p> <p>Organizace zřizované nebo zakládané dobrovolnými svazky obcí</p> <p>Provozovatelé dráhy nebo drážní dopravy podle zákona č.266/1994 S., o drahách</p> <p>Dopravci ve veřejné linkové dopravě podle zákona č.111/1994 Sb. o silniční dopravě</p> <p>Ministerstvo dopravy ČR</p> <p>Subjekty zajišťující dopravní obslužnost, uvedené v § 8 odst. 1 zákona č.194/2010 Sb., o veřejných službách v přepravě cestujících a o změně dalších zákonů, tedy stát, kraje, obce, pokud poskytují veřejné služby v přepravě cestujících samy, a dopravci, kteří jsou provozovateli veřejné linkové dopravy podle zákona č. 111/1994 Sb., o silniční dopravě na základě smlouvy o veřejných službách v přepravě cestujících</p>	
<i>Minimální a maximální výše celkových způsobilých výdajů</i>	<p>MAS předpokládá stanovení limitů vzhledem k přiděleným finančním prostředkům a absorpční kapacitě a bude o nich informovat ve výzvě.</p>	
<i>Principy preferenčních kritérií</i>	<p>Konkrétní preferenční kritéria budou stanovena v dané výzvě MAS.</p>	
<i>Výsledky</i>	Indikátory výsledku	
	Kód NČI2014+	Název indikátoru
	7 51 20	Podíl veřejné osobní dopravy na celkových výkonech v osobní dopravě
	Indikátory výstupu	
	Kód NČI2014+	Název indikátoru
	7 52 01	Počet nových nebo rekonstruovaných přestupních terminálů ve veřejné dopravě
	7 40 01	Počet vytvořených parkovacích míst
7 64 01	Počet parkovacích míst pro jízdní kola	

**Opatření IROP 15: Podpora ekologické autodopravy**

<i>Specifický cíl strategie</i>	<b>E1.Bezpečná a ekologická doprava</b>
<i>Název opatření</i>	<b>E.1.4 Podpora ekologické autodopravy</b>
<i>Vazba na specifický cíl IROP</i>	<p><b>Specifický cíl 4.1:</b> Posílení komunitně vedeného místního rozvoje za účelem zvýšení kvality života ve venkovských oblastech a aktivizace místního potenciálu</p> <p><b>Specifický cíl:</b> 1.2. Zvýšení podílu udržitelných forem dopravy</p> <p><b>Opatření:</b> Nízkoemisní vozidla a související plnicí stanice</p>
<i>Popis opatření</i>	<p>Opatření je určeno k rozšíření dopravních kapacit o ekologičtější vozidla pro osobní dopravu s menším počtem míst na zajišťování doplňkové přepravy osob v době mimo dopravní špičku a tím zlepšení dostupnosti služeb v centrech pro obyvatele a zároveň k přispění k udržitelnosti veřejné dopravy a podpoře zlepšování životního prostředí. Potřeba podpory je obsažena v kapitole 3.2.8,5.1, 5.2, 5.3.</p>
<i>Typy projektů</i>	<p>Aktivity opatření, které lze podporovat z programového rámce IROP</p> <p>E.1.4.1 Nákup nízkoemisních nebo bezemisních vozidel a vozidel zohledňujících specifické požadavky cestujících</p> <p>Projekty zahrnují nákup ekologického vozidla pro zajištění veřejné dopravy, vozidlo kategorie M2, M3, které zohledňuje specifické potřeby účastníků dopravy se ztíženou možností pohybu nebo orientace, využívající alternativní palivo.</p>
<i>Příjemci</i>	Kraje

<i>podpory</i>	<p>Obce          Dobrovolné svazky obcí          Organizace zřizované nebo zakládáné kraji          Organizace zřizované nebo zakládáné obcemi          Organizace zřizované nebo zakládáné dobrovolnými svazky obcí          Provozovatelé dráhy nebo drážní dopravy podle zákona č.266/1994 S., o drahách          Dopravci ve veřejné linkové dopravě podle zákona č.111/1994 Sb. o silniční dopravě          Ministerstvo dopravy ČR          Subjekty zajišťující dopravní obslužnost, uvedené v § 8 odst. 1 zákona č.194/2010 Sb., o veřejných službách v přepravě cestujících a o změně dalších zákonů, tedy stát, kraje, obce, pokud poskytují veřejné služby v přepravě cestujících samy, a dopravci, kteří jsou provozovateli veřejné linkové dopravy podle zákona č. 111/1994 Sb., o silniční dopravě na základě smlouvy o veřejných službách v přepravě cestujících</p>												
<i>Minimální a maximální výše celkových způsobilých výdajů</i>	MAS předpokládá stanovení limitů vzhledem k přiděleným finančním prostředkům a absorpční kapacitě a bude o nich informovat ve výzvě.												
<i>Principy preferenčních kritérií</i>	Konkrétní preferenční kritéria budou stanovena v dané výzvě MAS.												
<i>Výsledky</i>	<table border="1"> <tr> <td colspan="2">Indikátory výsledku</td> </tr> <tr> <td>Kód NČI2014+</td> <td>Název indikátoru</td> </tr> <tr> <td>7 51 20</td> <td>Podíl veřejné osobní dopravy na celkových výkonech v osobní dopravě</td> </tr> <tr> <td colspan="2">Indikátory výstupu</td> </tr> <tr> <td>Kód NČI2014+</td> <td>Název indikátoru</td> </tr> <tr> <td>7 48 01</td> <td>Počet nově pořízených vozidel pro veřejnou dopravu</td> </tr> </table>	Indikátory výsledku		Kód NČI2014+	Název indikátoru	7 51 20	Podíl veřejné osobní dopravy na celkových výkonech v osobní dopravě	Indikátory výstupu		Kód NČI2014+	Název indikátoru	7 48 01	Počet nově pořízených vozidel pro veřejnou dopravu
Indikátory výsledku													
Kód NČI2014+	Název indikátoru												
7 51 20	Podíl veřejné osobní dopravy na celkových výkonech v osobní dopravě												
Indikátory výstupu													
Kód NČI2014+	Název indikátoru												
7 48 01	Počet nově pořízených vozidel pro veřejnou dopravu												

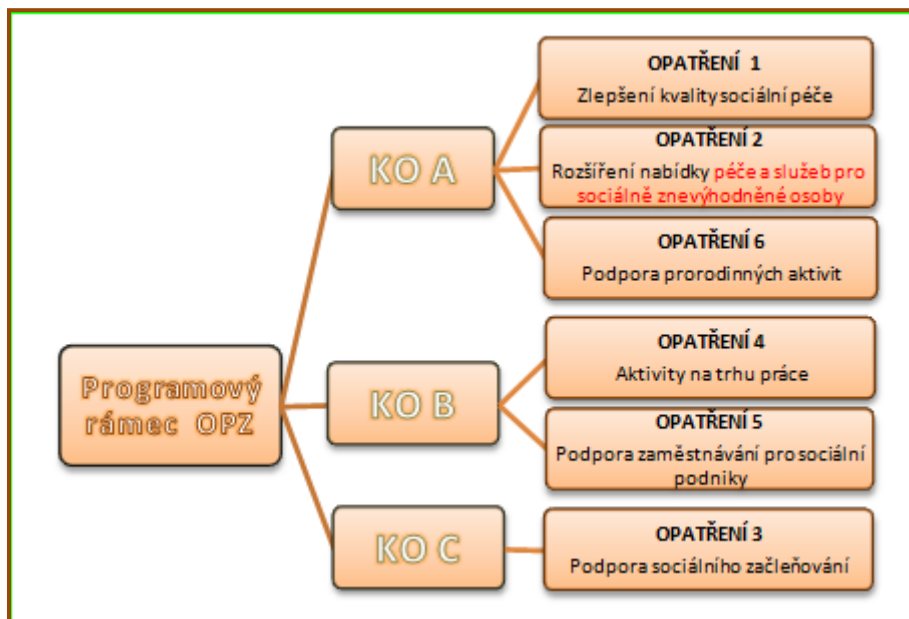
## Opatření IROP 16: Podpora integrovaného záchranného systému

<i>Specifický cíl strategie</i>	<b>E3. Kvalitnější integrovaný záchranný systém a protipovodňová opatření</b>
<i>Název opatření</i>	<b>E.3.1 Podpora integrovaného záchranného systému</b>
<i>Vazba na specifický cíl IROP</i>	<p><b>Specifický cíl 4.1:</b> Posílení komunitně vedeného místního rozvoje za účelem zvýšení kvality života ve venkovských oblastech a aktivizace místního potenciálu</p> <p><b>Specifický cíl :</b> 1.3 Zvýšení připravenosti k řešení a řízení rizik a katastrof</p> <p><b>Opatření:</b> Posílení vybavení základních složek IZS technikou a věcnými prostředky k zajištění připravenosti základních složek IZS v exponovaných územích s důrazem na přizpůsobení se změnám klimatu a novým rizikům</p>
<i>Popis opatření</i>	<p>Opatření je směřováno na zlepšování vybavenosti složek IZS. Území MAS Strakonicko, z. s. je celé součástí ORP Strakonice, které je na seznamu obcí s rozšířenou působností, jejichž správní území je dotčené zvýšenými riziky z mimořádných událostí, způsobených změnou klimatu a haváriemi nebezpečných látek. <b>Dle podmínek uvedených v dokumentu</b> „Zajištění odolnosti a vybavenosti základních složek integrovaného záchranného systému - Policie ČR a Hasičského záchranného sboru ČR včetně (JSDH) v území, s důrazem na přizpůsobení se změnám klimatu a novým rizikům v období 2014 – 2020“ je opatření směřováno na pořízení povoleného vybavení pro složky <b>HZS (včetně JSHD)</b>, které jsou oprávněnými žadateli –JPO II, JPO III. Potřeba podpory je obsažena v kapitolách 1.4.6.4, 2.4.2, 3.1.4, 5.3.</p>
<i>Typy projektů</i>	<p>Aktivity opatření E.3.1, které lze podporovat z programového rámce IROP</p> <p>E.3.1.1 Modernizace vybavení SDH ( JPOII a JPOIII)</p> <p>Projekty zahrnují pořízení specializované techniky pro odstraňování důsledků námraz, nadprůměrných sněhových srážek, orkánů, smrští a pro odstraňování havárií s únikem nebezpečných látek, neboť území MAS Strakonicko, z. s. je celé součástí ORP Strakonice, které je na seznamu exponovaných území v případě orkánů, větrných smrští, sněhových srážek námraz a s možností havárie nebezpečných látek. <b>Dle podmínek uvedených v dokumentu</b> „Zajištění odolnosti a vybavenosti základních složek integrovaného záchranného systému - Policie ČR a Hasičského záchranného sboru ČR (včetně JSDH) v území, s důrazem na přizpůsobení se změnám klimatu a novým rizikům v období 2014 - 2020“ lze podpořit pořízení <b>dopravního automobilu pro evakuaci a nouzové zásobování obyvatel obcí.</b></p>
<i>Příjemci podpory</i>	<p>(Podle § 4 zákona č.239/2000 Sb., o integrovaném záchranném systému a změně některých zákonů)</p> <p>Obce, které zřizují jednotky požární ochrany (§29 zákona č.133/1985 Sb., o požární ochraně) – jednotky sboru dobrovolných hasičů kategorie II a III (podle přílohy zákona o požární ochraně)</p>
<i>Minimální a</i>	MAS předpokládá stanovení limitů vzhledem k přiděleným finančním prostředkům a absorpční kapacitě a

<i>maximální výše celkových způsobilých výdajů</i>	bude o nich informovat ve výzvě.	
<i>Principy preferenčních kritérií</i>	Konkrétní preferenční kritéria budou stanovena v dané výzvě MAS.	
<i>Výsledky</i>	Indikátory výsledku	
	Kód NČI2014+	Název indikátoru
	5 75 20	Počet exponovaných území s nedostatečnou připraveností složek IZS
	Indikátory výstupu	
	Kód NČI2014+	Název indikátoru
	5 70 01	Počet nové techniky a věcných prostředků složek IZS

## 4.2 Programový rámec OPZ

### Přehled Opatření Programového rámce OPZ v klíčových oblastech



### Definice opatření OPZ 1: Zlepšení kvality sociální péče

<i>Specifický cíl SCLLD</i>	Klíčová oblast A – STRAKONICKO OTEVŘENÉ Specifický cíl: <b>A3. Zkvalitnění života rodiny</b>
-----------------------------	---

<i>Opatření SCLLD</i>	<b>A.3.7 Zlepšení kvality sociální péče</b>
-----------------------	---

<i>Popis vazby opatření na specifický cíl 2.3.1 OPZ</i>	Opatření je v souladu se Specifickým cílem 2.3.1 a zaměřuje se na podporu poskytování vybraných sociálních služeb v souladu se zákonem č.108/2006 Sb. Cílem je sociální začlenění a prevence sociálního vyloučení osob sociálně vyloučených či sociálním vyloučením ohrožených za pomoci služeb poskytovaných terénní nebo ambulantní formou.
<i>Popis cíle opatření</i>	Opatření je zaměřeno na dostupnost sociálních služeb, které by pomohly rodinám v péči o dlouhodobě nemocné rodinné příslušníky a tím umožnili ostatním členům rodiny nepřerušovat zaměstnání a pokračovat dál v profesní kariéře a zároveň zklidnit osobní a rodinný život. Nemocným pomůže udržet si alespoň základní samostatnost, a tak co nejdéle zůstat v rodinném prostředí bez potřeby hospitalizace. Totéž je umožněno osobám, které nejsou schopny se o sebe postarat bez podpory další fyzické osoby. Tato péče zajistí možnost alespoň zkráceného zaměstnání pečujícími členy rodiny. Jedná se například o osobní asistenci, terénní pečovatelskou službu v rodinách a odlehčovací služby, včetně pobytových. K zapojení nemocných a hendikepovaných osob do aktivit vedoucích k jejich sociální rehabilitaci a k důstojnému životu budou sloužit navazující služby následné péče, sociálně terapeutické dílny, odborně vedené programy pro udržení, obnovení a rozvoj sociálních dovedností a možnost přechodu k samostatnému bydlení. Odborné sociální poradny mohou poskytnout rodinám rady, jak se starat o nemocné v domácím prostředí. Odborné poradenství povede ke zvýšení bezpečnosti obyvatel a jejich ochraně od pádu do sociální sítě. Do stavu finanční nouze nebo až do osobního bankrotu se dostávají především ohrožené skupiny obyvatel díky nesprávným postupům v různých oblastech občanského života, což nejčastěji bývá z neznalosti legislativy, která je nadměrně složitá a prochází neustálými změnami nebo z neznalosti praktik podvodníků. Poradny tak pomohou integraci ohrožených skupin do společnosti.
<i>Popis provázanosti navrhovaných opatření a to včetně provázanosti na ostatní</i>	Opatření je provázáno s OP IROP PO 4 Komunitně vedený místní rozvoj, SC 4.1 Posílení komunitně vedeného místního rozvoje za účelem zvýšení kvality života ve venkovských oblastech a aktivizace místního potenciálu. Vazba na tento program je skrze klíčovou oblast A - STRAKONICKO OTEVŘENÉ, specifický cíl A3 Zkvalitnění života rodiny, a opatření, kterými

<p><i>operační programy</i></p>	<p>jsou: A. 3.4 Infrastruktura pro zdravotní péči, A.3.5 Podpora mobilní psychiatrické péče, A.3.6 Infrastruktura pro sociální péči a služby Dále se váže na specifický cíl A4 Sociální začleňování a boj s chudobou, opatření A.4.2 Podpora komunitních center. Výše zmíněné aktivity v rámci IROP směřují na vznik či rozvoj infrastruktury a tím doplňují aktivity programového rámce OPZ, které mohou navazovat na vzniklou infrastrukturu využívat ji k některým poskytovaným službám. Dále na sebe navazují opatření A.3.7 Zlepšení kvality sociálních služeb a A.4.1 Rozšíření nabídky péče a služeb <b>pro sociálně znevýhodněné osoby</b>, které podporují činnost sociálních služeb a celkově se opatření váže na klíčovou oblast B – STRAKONICKO PROSPERUJÍCÍ, specifický cíl B5 Zvýšení zaměstnanosti neboť podporuje vstup nebo návrat ohrožených skupin obyvatel na trh práce.</p>			
<p><i>Priorizace navrhovaných opatření</i></p>	<p>a) Opatření financovaná z alokované částky</p>	<p>Na opatření je alokována celková částka <b>6 480 000</b> a budou podpořeny tyto aktivity: A.3.7.1 Rozšiřování a z kvalitivování terénní pečovatelské služby A.3.7.2 Podpora plnohodnotného života hendikepovaných a sociálně znevýhodněných spoluobčanů- A.3.7.3 Odborné sociální poradenství</p>		
	<p>b) Opatření financovaná z alokované částky v případě navýšení alokace=zásobní k opatření</p>	<p>Zkušenost z ukončeného plánovacího období je taková, že vlivem rozšíření povědomí, že lze v místě působení žadatele získat na svou činnost podporu, zvýší se zájem žadatelů o podporu a bude možné případně navýšení alokované částky v regionu využít nadále na výše zmíněné aktivity.</p>		
	<p>výzva-rok</p>	<p>Částka tis. Kč</p>	<p>Předpokl. čerpání ŽoP</p>	<p>Částka tis. Kč</p>
	<p>2017</p>	<p><b>6480</b></p>	<p><b>2019</b></p>	<p><b>2900</b></p>
	<p></p>	<p></p>	<p><b>2020</b></p>	<p><b>2160</b></p>
<p></p>	<p></p>	<p><b>2021</b></p>	<p><b>1420</b></p>	
<p><i>Popis možných zaměření projektů</i></p>	<p>Projekty mohou být zaměřeny na poskytování sociálních služeb terénní a ambulantní formou a pobytové odlehčovací služby (§44,) odborné sociální poradenství (§37), sociálně aktivizační služby pro rodiny s dětmi (§65), raná péče (§54), sociální rehabilitace (§70 - <b>pouze terénní a ambulantní forma</b>), sociálně terapeutické dílny (§67), služby následné péče (§64), podpora samostatného bydlení §43, osobní asistence §39, vzdělávání pracovníků <b>poskytovatelů sociálních služeb dle §111 a §116 odst. 9 zákona 108/2006 Sb. s cílem rozšíření a prohloubení jejich znalostí a dovedností při práci s klienty (max. 24 hod/rok</b></p>			
<p><i>Podporované cílové skupiny</i></p>	<ul style="list-style-type: none"> <li>- Osoby sociálně vyloučené a osoby sociálním vyloučením ohrožené</li> <li>- Osoby se zdravotním postižením (včetně osob s duševním onemocněním)</li> <li>- Osoby s kombinovanými diagnózami</li> <li>- Osoby žijící v sociálně vyloučených lokalitách</li> <li>- Osoby s kumulací hendikepů na trhu práce</li> <li>- Imigranti a azylanti</li> <li>- Bezdomovci a osoby žijící v nevyhovujícím nebo nejistém ubytování</li> <li>- Oběti trestné činnosti</li> <li>- Osoby pečující o malé děti</li> <li>- Osoby pečující o jiné závislé osoby</li> <li>- Rodiče samoživitelé</li> <li>- Osoby dlouhodobě či opakovaně nezaměstnané</li> <li>- Osoby ohrožené předlužeností</li> <li>- Osoby ohrožené domácím násilím a závislostmi</li> <li>- Osoby v nebo po výkonu trestu</li> <li>- Osoby opouštějící institucionální zařízení</li> <li>- Osoby ohrožené vícenásobnými riziky</li> <li>- Osoby ohrožené specifickými zdravotními riziky</li> <li>- Sociální pracovníci</li> <li>- Neformální pečovatelé</li> </ul>			
<p><i>Typy příjemců podpory</i></p>	<p>Poskytovatelé sociálních služeb registrovaní dle zákona č. 108/2006 Sb., o sociálních službách</p>			
<p><i>Absorpční kapacita MAS</i></p>	<p>Na území MAS působí celkem 9 poskytovatelů sociálních služeb se sídlem v území MAS a 8 poskytovatelů se sídlem jinde. Dále zde působí 5 poskytovatelů doprovodných služeb. Aktivně zde působí 5 mateřských center a dalším možným žadatelem je speciální základní škola. Pět subjektů poskytuje osobní asistenci, 2 ambulantní služby, 3 odborné sociální poradenství, 2 sociální rehabilitaci, 2 ranou péči, jeden poskytuje terénní programy, jedna je občanská poradna a kontaktní centrum. Z monitorovací zprávy ke Komunitnímu plánu sociálních služeb na Strakonicku vyplývá, že některé aktivity jsou nedostatečné a další je potřeba rozšířit nebo zavést zcela nové služby, jejichž potřeba byla zjištěna analýzou.</p>			

<p><i>Vliv opatření na naplňování horizontálních témat OPZ</i></p>	<p>Potřeba podpory je obsažena v kapitolách 2.2.2, 5.1, 5.2.</p> <p>Vliv opatření na horizontální téma udržitelný rozvoj je neutrální.</p> <p>Vliv opatření na horizontální téma rovné příležitosti a nediskriminace je pozitivní neboť odstraňuje vyloučení skupin ohrožených sociálním vyloučením a potírá diskriminaci na základě věku, rasy, etnického původu, náboženského vyznání, víry, sexuální orientace a zdravotního postižení.</p> <p>Vliv opatření na horizontální téma rovné příležitosti mužů a žen je neutrální.</p>										
<p><i>Principy pro určení preferenčních kritérií</i></p>	<p>Výběr projektů k finanční podpoře bude prováděn tak, aby byly využity co nejvyššími hospodářským efektem a došlo k naplňování cílů opatření a s tím zároveň SCLLD. Preferenční kritéria pro výběr budou zpracována na základě těchto principů:</p> <p><b>Využívání integračních procesů, inovativních prvků a metod</b></p> <p>Konkrétní preferenční kritéria budou stanovena v dané výzvě MAS.</p>										
<p><i>Výsledky</i></p>	<table border="1"> <thead> <tr> <th colspan="2" data-bbox="435 600 1394 629">Indikátory výsledku</th> </tr> <tr> <th data-bbox="435 629 627 658">Kód NČI2014+</th> <th data-bbox="627 629 1394 658">Název indikátoru</th> </tr> </thead> <tbody> <tr> <td data-bbox="435 658 627 1400">6 70 10</td> <td data-bbox="627 658 1394 1400"> <p>Využívání podpořených služeb, cílová hodnota: 69</p> <p><b>Komentář:</b> předpokládáme, že indikátor bude naplněn prostřednictvím uplatnění podpory možného počtu klientů, kterým mohou podpoření pracovníci za pracovní dobu poskytnout požadovanou službu. Mohou zde být započtení i klienti, kteří nesplní bagatelní podporu nebo klienti anonymní. Předpokládaný počet klientů využívajících podpořených služeb je součet kapacit v sociálně terapeutických dílnách (20 osob), terénních službách (6 osob), sociálních službách a sociálně rehabilitačních službách (8 osob), osobní asistenci (2 osoby), odborném sociálním poradenství ( 4 osoby), sociálně aktivizační služby ( okamžitá kapacita 5) + klienti anonymní nebo ti, kteří nedosáhnou bagatelní podpory (20 osob).</p> <p><b>Definice:</b> Počet osob, které využijí podpořenou službu či program během trvání projektu. "Služba" je poskytování pomoci a podpory fyzickým osobám v nepříznivé sociální či zdravotní situaci. Využíváním je myšleno být doložitelně klientem (tj. každá osoba je uvedena pouze jednou) dle standardů využívaných pro danou službu. Osoby uvedené v tomto indikátoru nejsou účastníky, neboť nemají přímý prospěch z investice ESF, ale prospěch nepřímý. "Podpořené" znamená, že dostaly finanční podporu z ESF.</p> <p>Indikátor 6 70 10 je relevantní, pokud žadatel plánuje v rámci projektu podpořit i anonymní klienty, klienty, u kterých není jejich totožnost známá v potřebném rozsahu (viz Monitorovací list podpořené osoby, Obecná část pravidel pro žadatele a příjemce v rámci Operačního programu zaměstnanost), či žadatel předpokládá, že u části podpořených osob podpora nepřesáhne bagatelní.</p> <p><b>V indikátorech 6 00 00 a 6 70 10 se nevykazují stejné podpořené osoby. Při stanovení cílových hodnot u indikátorů 6 00 00 a 6 70 10 je vhodné vycházet z celkového počtu osob, které může pracovník podpořit v rámci jeho úvazku.</b></p> </td> </tr> <tr> <td data-bbox="435 1400 627 1731">6 73 10</td> <td data-bbox="627 1400 1394 1731"> <p>Bývalí účastníci projektů, u nichž intervence formou sociální práce naplnila svůj účel. <b>Cílová hodnota: 15</b></p> <p><b>Komentář:</b> předpokládáme, že indikátor bude naplněn prostřednictvím podpory sociálních služeb dle zákona č. 108/2006 Sb. o sociálních službách v uvedené výši.</p> <p><b>Definice:</b> Počet účastníků, kterým jsou poskytovány intervence sociální práce, mají uzavřen individuální plán a jeho kladné vyhodnocení svědčí o kvalitativní změně v životě. Příjemce provede do 1 měsíce po ukončení podpory zhodnocení splnění cílů intervencí sociální práce zaměřených na řešení klientovy nepříznivé sociální situace. Indikátor je nadřazený indikátoru Bývalí účastníci projektů v oblasti sociálních služeb, u nichž služba naplnila svůj účel (67315).</p> </td> </tr> <tr> <td data-bbox="435 1731 627 2033">6 73 15</td> <td data-bbox="627 1731 1394 2033"> <p>Bývalí účastníci projektů v oblasti sociálních služeb, u nichž služba naplnila svůj účel. <b>Cílová hodnota:15</b></p> <p><b>Komentář:</b> předpokládáme, že indikátor bude naplněn prostřednictvím podpory sociálních služeb dle zákona č. 108/2006 Sb. o sociálních službách v uvedené výši.</p> <p><b>Definice:</b>Počet účastníků, jež mají uzavřenou smlouvu o poskytování sociálních služeb, individuální plán a jeho kladné vyhodnocení o kvalitativní změně v životě. Příjemce provede do 1 měsíce po ukončení podpory zhodnocení splnění cílů poskytované služby u klienta. Indikátor je podřazený indikátoru Bývalí účastníci projektů, u nichž intervence formou sociální práce naplnila svůj účel.</p> </td> </tr> </tbody> </table>	Indikátory výsledku		Kód NČI2014+	Název indikátoru	6 70 10	<p>Využívání podpořených služeb, cílová hodnota: 69</p> <p><b>Komentář:</b> předpokládáme, že indikátor bude naplněn prostřednictvím uplatnění podpory možného počtu klientů, kterým mohou podpoření pracovníci za pracovní dobu poskytnout požadovanou službu. Mohou zde být započtení i klienti, kteří nesplní bagatelní podporu nebo klienti anonymní. Předpokládaný počet klientů využívajících podpořených služeb je součet kapacit v sociálně terapeutických dílnách (20 osob), terénních službách (6 osob), sociálních službách a sociálně rehabilitačních službách (8 osob), osobní asistenci (2 osoby), odborném sociálním poradenství ( 4 osoby), sociálně aktivizační služby ( okamžitá kapacita 5) + klienti anonymní nebo ti, kteří nedosáhnou bagatelní podpory (20 osob).</p> <p><b>Definice:</b> Počet osob, které využijí podpořenou službu či program během trvání projektu. "Služba" je poskytování pomoci a podpory fyzickým osobám v nepříznivé sociální či zdravotní situaci. Využíváním je myšleno být doložitelně klientem (tj. každá osoba je uvedena pouze jednou) dle standardů využívaných pro danou službu. Osoby uvedené v tomto indikátoru nejsou účastníky, neboť nemají přímý prospěch z investice ESF, ale prospěch nepřímý. "Podpořené" znamená, že dostaly finanční podporu z ESF.</p> <p>Indikátor 6 70 10 je relevantní, pokud žadatel plánuje v rámci projektu podpořit i anonymní klienty, klienty, u kterých není jejich totožnost známá v potřebném rozsahu (viz Monitorovací list podpořené osoby, Obecná část pravidel pro žadatele a příjemce v rámci Operačního programu zaměstnanost), či žadatel předpokládá, že u části podpořených osob podpora nepřesáhne bagatelní.</p> <p><b>V indikátorech 6 00 00 a 6 70 10 se nevykazují stejné podpořené osoby. Při stanovení cílových hodnot u indikátorů 6 00 00 a 6 70 10 je vhodné vycházet z celkového počtu osob, které může pracovník podpořit v rámci jeho úvazku.</b></p>	6 73 10	<p>Bývalí účastníci projektů, u nichž intervence formou sociální práce naplnila svůj účel. <b>Cílová hodnota: 15</b></p> <p><b>Komentář:</b> předpokládáme, že indikátor bude naplněn prostřednictvím podpory sociálních služeb dle zákona č. 108/2006 Sb. o sociálních službách v uvedené výši.</p> <p><b>Definice:</b> Počet účastníků, kterým jsou poskytovány intervence sociální práce, mají uzavřen individuální plán a jeho kladné vyhodnocení svědčí o kvalitativní změně v životě. Příjemce provede do 1 měsíce po ukončení podpory zhodnocení splnění cílů intervencí sociální práce zaměřených na řešení klientovy nepříznivé sociální situace. Indikátor je nadřazený indikátoru Bývalí účastníci projektů v oblasti sociálních služeb, u nichž služba naplnila svůj účel (67315).</p>	6 73 15	<p>Bývalí účastníci projektů v oblasti sociálních služeb, u nichž služba naplnila svůj účel. <b>Cílová hodnota:15</b></p> <p><b>Komentář:</b> předpokládáme, že indikátor bude naplněn prostřednictvím podpory sociálních služeb dle zákona č. 108/2006 Sb. o sociálních službách v uvedené výši.</p> <p><b>Definice:</b>Počet účastníků, jež mají uzavřenou smlouvu o poskytování sociálních služeb, individuální plán a jeho kladné vyhodnocení o kvalitativní změně v životě. Příjemce provede do 1 měsíce po ukončení podpory zhodnocení splnění cílů poskytované služby u klienta. Indikátor je podřazený indikátoru Bývalí účastníci projektů, u nichž intervence formou sociální práce naplnila svůj účel.</p>
Indikátory výsledku											
Kód NČI2014+	Název indikátoru										
6 70 10	<p>Využívání podpořených služeb, cílová hodnota: 69</p> <p><b>Komentář:</b> předpokládáme, že indikátor bude naplněn prostřednictvím uplatnění podpory možného počtu klientů, kterým mohou podpoření pracovníci za pracovní dobu poskytnout požadovanou službu. Mohou zde být započtení i klienti, kteří nesplní bagatelní podporu nebo klienti anonymní. Předpokládaný počet klientů využívajících podpořených služeb je součet kapacit v sociálně terapeutických dílnách (20 osob), terénních službách (6 osob), sociálních službách a sociálně rehabilitačních službách (8 osob), osobní asistenci (2 osoby), odborném sociálním poradenství ( 4 osoby), sociálně aktivizační služby ( okamžitá kapacita 5) + klienti anonymní nebo ti, kteří nedosáhnou bagatelní podpory (20 osob).</p> <p><b>Definice:</b> Počet osob, které využijí podpořenou službu či program během trvání projektu. "Služba" je poskytování pomoci a podpory fyzickým osobám v nepříznivé sociální či zdravotní situaci. Využíváním je myšleno být doložitelně klientem (tj. každá osoba je uvedena pouze jednou) dle standardů využívaných pro danou službu. Osoby uvedené v tomto indikátoru nejsou účastníky, neboť nemají přímý prospěch z investice ESF, ale prospěch nepřímý. "Podpořené" znamená, že dostaly finanční podporu z ESF.</p> <p>Indikátor 6 70 10 je relevantní, pokud žadatel plánuje v rámci projektu podpořit i anonymní klienty, klienty, u kterých není jejich totožnost známá v potřebném rozsahu (viz Monitorovací list podpořené osoby, Obecná část pravidel pro žadatele a příjemce v rámci Operačního programu zaměstnanost), či žadatel předpokládá, že u části podpořených osob podpora nepřesáhne bagatelní.</p> <p><b>V indikátorech 6 00 00 a 6 70 10 se nevykazují stejné podpořené osoby. Při stanovení cílových hodnot u indikátorů 6 00 00 a 6 70 10 je vhodné vycházet z celkového počtu osob, které může pracovník podpořit v rámci jeho úvazku.</b></p>										
6 73 10	<p>Bývalí účastníci projektů, u nichž intervence formou sociální práce naplnila svůj účel. <b>Cílová hodnota: 15</b></p> <p><b>Komentář:</b> předpokládáme, že indikátor bude naplněn prostřednictvím podpory sociálních služeb dle zákona č. 108/2006 Sb. o sociálních službách v uvedené výši.</p> <p><b>Definice:</b> Počet účastníků, kterým jsou poskytovány intervence sociální práce, mají uzavřen individuální plán a jeho kladné vyhodnocení svědčí o kvalitativní změně v životě. Příjemce provede do 1 měsíce po ukončení podpory zhodnocení splnění cílů intervencí sociální práce zaměřených na řešení klientovy nepříznivé sociální situace. Indikátor je nadřazený indikátoru Bývalí účastníci projektů v oblasti sociálních služeb, u nichž služba naplnila svůj účel (67315).</p>										
6 73 15	<p>Bývalí účastníci projektů v oblasti sociálních služeb, u nichž služba naplnila svůj účel. <b>Cílová hodnota:15</b></p> <p><b>Komentář:</b> předpokládáme, že indikátor bude naplněn prostřednictvím podpory sociálních služeb dle zákona č. 108/2006 Sb. o sociálních službách v uvedené výši.</p> <p><b>Definice:</b>Počet účastníků, jež mají uzavřenou smlouvu o poskytování sociálních služeb, individuální plán a jeho kladné vyhodnocení o kvalitativní změně v životě. Příjemce provede do 1 měsíce po ukončení podpory zhodnocení splnění cílů poskytované služby u klienta. Indikátor je podřazený indikátoru Bývalí účastníci projektů, u nichž intervence formou sociální práce naplnila svůj účel.</p>										



Indikátory výstupu	
Kód NČI2014+	Název indikátoru
6 70 01	<p>Kapacita podpořených služeb, cílová hodnota: 45</p> <p>Komentář: předpokládáme, že indikátor bude naplněn prostřednictvím personální podpory-5 plných úvazků pracovníků, kde se počítá s terénní a ambulantní službou pro předpokládanou okamžitou kapacitu 45 osob, předpokládaná okamžitá kapacita osob v sociálně terapeutických dílnách (20 osob), terénních službách (6 osob), sociálních službách a sociálně rehabilitačních službách( 8 osob), osobní asistenci (2 osoba), odborném sociálním poradenství ( 4 osoby), sociálně aktivizační služby ( okamžitá kapacita 5).</p> <p>Průměrná hrubá mzda pracovníka v sociálních službách je cca 160,- Kč/hod, tedy cca 26 900,- Kč hrubá mzda měsíčně, cca 36 000,- superhrubá mzda (dle místních zdrojů). Výpočet potřebné alokace: počet podpořených plných úvazků<math>5 * SHM 36000 * \text{doba trvání projektu max.} 36</math> měsíců , alokace 6 480 000. Z toho vyplývají mzdové náklady na jednoho klienta 7 200,- Kč měsíčně.</p> <p><b>Definice:</b> "Kapacita" je maximální počet osob, které může podpořená služba v danou chvíli obsloužit. Toto číslo bývá omezeno velikostí personálu či fyzickým místem. "Služba" je poskytování pomoci a podpory fyzickým osobám v nepříznivé sociální či zdravotní situaci. "Podpořené" znamená, že dostaly finanční podporu z ESF.</p> <p>Indikátor 6 70 01 je definován jako počet míst vyjádřený jako maximální počet osob, které může podpořená služba či program v danou chvíli obsloužit (omezeno fyzickým místem či personálem). U tohoto indikátoru je vhodné uvést přepočet na pracovní úvazky pracovníků v přímé práci s klienty/podpořenými osobami, neboli s jakými průměrnými náklady na jedno místo služby/programu počítáte.</p>
6 74 01	<p>Nové nebo inovované sociální služby týkající se bydlení, cílová hodnota: 2</p> <p>Komentář: předpokládáme, že indikátor bude naplněn prostřednictvím vzniku dvou služeb týkajících se podpory sociálního bydlení.</p> <p><b>Definice:</b> Sociální služby a jiné podpůrné aktivity, které nově vznikly, nebo zkvalitnily svou stávající činnost v souběhu s řešením potřeb bydlení svých uživatelů.</p>
6 00 00	<p>Celkový počet účastníků, cílová hodnota 80</p> <p>Komentář: předpokládáme, že indikátor bude naplněn prostřednictvím uplatnění podpory klientů užívajících sociální služby poskytovatelů, kteří budou mít personálně podpořeno celkově 5 pracovních úvazků, které mohou být rozdělené na částečné. Celkovou délku projektů předpokládáme max. až 36 měsíců, pak je předpokládána výše čerpání <math>36 * 5 * 36000 = 6480000</math></p> <p>Předpokládaný počet klientů sociálně terapeutické dílny (počet klientů 20 stávající STD, další podpora činnosti služeb STD a fakultativních činností), klientů terénních služeb se zdravotním postižením (předpokládaný počet 23 klientů – osob se zdravotním postižením, služby dle §37, §39, §43, §44, §64, §70 a uživatelů sociálních služeb a aktivizačních činností pro mládež a rodiny s dětmi (předpokládaný počet 17), podpořených pečujících osob a zaměstnanců organizací poskytujících sociální služby a sociálních pracovníků (celkový počet 20).</p> <p><b>Definice:</b> Celkový počet osob/účastníků (zaměstnanců, pracovníků implementační struktury, osob cílových skupin apod.), které v rámci projektu získaly jakoukoliv formu podpory, bez ohledu na počet poskytnutých podpor. Každá podpořená osoba se v rámci projektu započítává pouze jednou bez ohledu na to, kolik podpor obdržela. Podpora je jakákoliv aktivita financovaná z rozpočtu projektu, ze které mají cílové skupiny prospěch, podpora může mít formu např. vzdělávacího nebo rekvalifikačního kurzu, stáže, odborné konzultace, poradenství, výcviku, školení, odborné praxe apod.</p> <p>Indikátor 6 00 00 uvádí počet účastníků, kteří mají v projektu vyšší podporu, než je <b>bagatelní podpora</b> (více jak 40 hodin za celou délku realizace projektu). Indikátor je relevantní pro všechny druhy aktivit.</p> <p><b>V indikátorech 6 00 00 a 6 70 10 se nevykazují stejné podpořené osoby. Při stanovení cílových hodnot u indikátorů 6 00 00 a 6 70 10 je vhodné vycházet z celkového počtu osob, které může pracovník podpořit v rámci jeho úvazku.</b></p>

## Definice opatření OPZ 2: Rozšíření nabídky péče a služeb **pro sociálně znevýhodněné osoby**

Specifický cíl SCLLD	Klíčová oblast A – STRAKONICKO OTEVŘENÉ Specifický cíl: <b>A4. Sociální začleňování a boj s chudobou</b>			
Opatření SCLLD	<b>A.4.1 Rozšíření nabídky péče a služeb pro sociálně znevýhodněné osoby</b>			
Popis vazby opatření na specifický cíl 2.3.1 OPZ	Opatření je v souladu se Specifickým cílem 2.3.1 OPZ a zaměřuje se na rozšíření nabídky sociálních služeb nad rámec zákona č.108/2006 Sb. Cílem je sociální začlenění a prevence sociálního vyloučení osob sociálně vyloučených či sociálním vyloučením ohrožených za pomoci služeb poskytovaných terénní nebo ambulantní formou.			
Popis cíle opatření	<p><b>Opatření je zaměřeno na aktivity nad rámec zákona 108/2006 Sb.</b> Na podporu pečujících osob a neformální péče, např. péče poskytovaná v rámci rodiny nebo komunity osobami blízkými, podpůrné služby pro pečující osoby (sociální práce, psychologická podpora, edukace a specifické poradenství, podpůrné sociální služby), podporuje aktivity a programy sekundární a terciální prevence pro osoby s chronickým duševním onemocněním a jejich rodinné příslušníky (mimo zdravotnické služby a péči).</p> <p>Dále je opatření zaměřeno na pomoc mladým lidem ze sociálně znevýhodněného prostředí při vstupu do samostatného života na rozvoj sociálního/dostupného/podporovaného/prostředního bydlení, služby pro usnadnění přechodu do nechráněného prostředí trhu práce a samostatného bydlení, předcházení ekonomické nestability osob s cílových skupin (pracovní a dluhové poradenství). Opatření podporuje i aktivity pro boj proti diskriminaci cílových skupin, zajišťování motivačních programů, přispívajících k sociálnímu začlenění a prevenci sociálního vyloučení.</p> <p>Mezi podporované doplňkové aktivity místních subjektů, působících v oblasti sociálního začleňování, např. koordinace a síťování sociálních služeb a dalších navazujících služeb. Opatření podporuje i doplňkové aktivity zaměřené na vzdělávání pracovníků organizací, kteří vykonávají přímou práci s klienty (maxim. 24 hodin za rok), aby se sociální práce zkvalitňovala.</p>			
Popis provázanosti navrhovaných opatření a to včetně provázanosti na ostatní operační programy	Opatření je provázáno s OP IROP PO 4 Komunitně vedený místní rozvoj, SC 4.1 Posílení komunitně vedeného místního rozvoje za účelem zvýšení kvality života ve venkovských oblastech a aktivizace místního potenciálu. Vazba na tento program je skrze klíčovou oblast A - STRAKONICKO OTEVŘENÉ, specifický cíl A3 Zkvalitnění života rodiny, a opatření, kterými jsou: A. 3.4 Infrastruktura pro zdravotní péči, A.3.5 Podpora mobilní psychiatrické péče, A.3.6 Infrastruktura pro sociální péči a služby Dále se váže na specifický cíl A4 Sociální začleňování a boj s chudobou, opatření A.4.2 Podpora komunitních center. Výše zmíněné aktivity v rámci IROP směřují na vznik či rozvoj infrastruktury a tím doplňují aktivity programového rámce OPZ, které mohou navazovat na vzniklou infrastrukturu využívat ji k některým poskytovaným službám. Dále na sebe navazují opatření A.3.7 Zlepšení kvality sociálních služeb a A.4.1 Rozšíření nabídky péče a služeb <b>pro sociálně znevýhodněné osoby</b> , které podporují činnost sociálních služeb a celkově se opatření váže na klíčovou oblast B – STRAKONICKO PROSPERUJÍCÍ, specifický cíl B5 Zvýšení zaměstnanosti neboť podporuje vstup nebo návrat ohrožených skupin obyvatel na trh práce.			
Priorizace navrhovaných opatření	<p>a) Opatření financovaná z alokované částky</p> <p>b) Opatření financovaná z alokované částky v případě navýšení alokace=zásobní k opatření</p>	<p>Na opatření je alokována celková částka <b>2 592 000</b> a budou podpořeny tyto aktivity:</p> <p>A.4.1.1 Zvýšení kvality a dostupnosti <b>činností</b> vedoucích k sociální inkluzi- podpora bydlení</p> <p>A.4.1.2 Provoz sítě návazných sociálních <b>aktivit</b></p> <p>A.4.1.3 Integrace ohrožených skupin do společnosti</p> <p>A.4.1.4 Vzdělávání pracovníků v <b>činnostech vedoucích k sociálnímu začleňování</b></p> <p>Zkušenost z ukončeného plánovacího období je taková, že vlivem rozšíření povědomí, že lze v místě působení žadatele získat na svou činnost podporu, zvýší se zájem žadatelů o podporu a bude možné případné navýšení alokované částky v regionu využít nadále na výše zmíněné aktivity.</p>		
	výzva-rok	Částka tis.Kč	Předpokl.čerpání ŽoP	Částka tis.Kč
	2017	<b>2592</b>	<b>2019</b>	<b>1080</b>
			<b>2020</b>	<b>864</b>
			<b>2021</b>	<b>648</b>
Popis možných	Projekty mohou být zaměřeny na aktivity k podpoře mladých lidí ze sociálně znevýhodněného			

<p><i>zaměření projektů</i></p>	<p>prostředí při vstupu do života (např. pocházejících z náhradní rodinné péče), aktivity a programy sekundární a terciární prevence pro osoby s chronickým duševním onemocněním a rodinné příslušníky, aktivity zaměřené na vzdělávání osob z cílových skupin a vzdělávání pracovníků organizací, které s nimi přímo <b>pracují s cílem rozšíření a prohloubení jejich znalostí a dovedností při práci s klienty (max.24 hod./rok)</b> aktivizační, asistenční a motivační programy na získávání základních sociálních a profesních dovedností, aktivity zaměřené na předcházení ekonomické nestability, posílení finanční gramotnosti, dluhové poradenství, podpora neformální péče a sdílené péče, aktivity na rozvoj sociálního, dostupného, prostupného bydlení atp., podpora výkonu sociální práce. Viz. výše – opatření financovaná z alokované částky</p>
<p><i>Podporované cílové skupiny</i></p>	<ul style="list-style-type: none"> <li>- Osoby sociálně vyloučené a osoby sociálním vyloučením ohrožené</li> <li>- Osoby se zdravotním postižením (včetně osob s duševním onemocněním)</li> <li>- Osoby s kombinovanými diagnózami</li> <li>- Osoby žijící v sociálně vyloučených lokalitách</li> <li>- Osoby s kumulací hendikepů na trhu práce</li> <li>- Imigranti a azylanti</li> <li>- Bezdomovci a osoby žijící v nevyhovujícím nebo nejistém ubytování</li> <li>- Oběti trestné činnosti</li> <li>- Osoby pečující o malé děti</li> <li>- Osoby pečující o jiné závislé osoby</li> <li>- Rodiče samoživitelé</li> <li>- Osoby dlouhodobě či opakovaně nezaměstnané</li> <li>- Osoby ohrožené předlužeností</li> <li>- Osoby ohrožené domácím násilím a závislostmi</li> <li>- Osoby v nebo po výkonu trestu</li> <li>- Osoby opouštějící institucionální zařízení</li> <li>- Osoby ohrožené vícenásobnými riziky</li> <li>- Osoby ohrožené specifickými zdravotními riziky</li> <li>- Sociální pracovníci</li> <li>- Neformální pečovatelé</li> </ul>
<p><i>Typy příjemců podpory</i></p>	<p>Poskytovatelé sociálních služeb registrovaní dle zákona č. 108/2006 Sb., o sociálních službách</p> <ul style="list-style-type: none"> <li>- Nestátní neziskové organizace</li> <li>- Obce dle zákona č. 128/2000 Sb., o obcích</li> <li>- Organizace zřizované obcemi působící v sociální oblasti</li> <li>- Dobrovolné svazky obcí</li> <li>- MAS</li> <li>- Vzdělávací a poradenské instituce</li> <li>- Školy a školská zařízení</li> <li>- Obchodní korporace (veřejná obchodní společnost, komanditní společnost, společnost s ručením omezeným, akciová společnost, evropská společnost, evropské hospodářské zájmové sdružení, družstva - družstvo, sociální družstvo, evropská družstevní společnost)</li> <li>- OSVČ</li> </ul> <p>Typy příjemců budou specifikovány ve výzvě MAS.</p>
<p><i>Absorpční kapacita MAS</i></p>	<p>Na území MAS působí celkem 9 poskytovatelů sociálních služeb se sídlem v území MAS a 8 poskytovatelů se sídlem jinde. Dále zde působí 5 poskytovatelů doprovodných služeb. Aktivně zde působí 5 mateřských center a dalším možným žadatelem je speciální základní škola. Pět subjektů poskytuje osobní asistenci, 2 ambulantní služby, 3 odborné sociální poradenství, 2 sociální rehabilitaci, 2 ranou péči, jeden poskytuje terénní programy, jedna je občanská poradna a kontaktní centrum. Z monitorovací zprávy ke Komunitnímu plánu sociálních služeb na Strakonicku vyplývá, že některé aktivity jsou nedostatečné a další je potřeba rozšířit nebo zavést zcela nové služby, jejichž potřeba byla zjištěna analýzou.</p> <p>Potřeba podpory je obsažena v kapitolách 2.2.1, 2.2.2, 2.2.3, 2.2.4, 5.1, 5.2.</p>
<p><i>Vliv opatření na naplňování horizontálních témat OPZ</i></p>	<p>Vliv opatření na horizontální téma udržitelný rozvoj je neutrální.</p> <p>Vliv opatření na horizontální téma rovné příležitosti a nediskriminace je pozitivní neboť odstraňuje vyloučení skupin ohrožených sociálním vyloučením a potírá diskriminaci na základě věku, rasy, etnického původu, náboženského vyznání, víry, sexuální orientace a zdravotního postižení.</p> <p>Vliv opatření na horizontální téma rovné příležitosti mužů a žen je neutrální</p>
<p><i>Principy pro určení preferenčních kritérií</i></p>	<p>Výběr projektů k finanční podpoře bude prováděn tak, aby byly využity co nejefektivněji poskytované finanční prostředky s co nejvyšším hospodářským efektem a došlo k naplňování cílů opatření a s tím zároveň SCLLD. Preferenční kritéria pro výběr budou zpracována na základě těchto principů:</p> <p><b>Využívání integračních procesů, inovativních prvků a metod</b></p> <p>Konkrétní preferenční kritéria budou stanovena v dané výzvě MAS.</p>

Výsledky	Indikátory výsledku	
	Kód NČI2014+	Název indikátoru
	6 70 10	<p>Využívání podpořených služeb, cílová hodnota: 18</p> <p>Komentář: předpokládáme, že indikátor bude naplněn prostřednictvím uplatnění podpory možného počtu klientů, kterým mohou podpoření pracovníci za pracovní dobu poskytnout požadovanou službu. Mohou zde být započtení i klienti, kteří nesplní bagatelní podporu nebo klienti anonymní. Předpokládaný počet klientů využívajících podpořené služby, je součet účastníků aktivit a programů sekundární a terciární prevence pro osoby s chronickým duševním onemocněním a jejich rodinné příslušníky mimo zdravotní služby a péči (5 osob), aktivity zaměřené na podporu pečujících osob a neformální péči, domácí paliativní péči( 6 osob) rozvoj sociálního bydlení (4 osoby), vzdělávání pracovníků organizací (3 osoby).</p> <p><b>Definice:</b> Počet osob, které využijí podpořenou službu či program během trvání projektu. "Služba" je poskytování pomoci a podpory fyzickým osobám v nepříznivé sociální či zdravotní situaci. Využíváním je myšleno být doložitelně klientem (tj. každá osoba je uvedena pouze jednou) dle standardů využívaných pro danou službu. Osoby uvedené v tomto indikátoru nejsou účastníky, neboť nemají přímý prospěch z investice ESF, ale prospěch nepřímý. "Podpořené" znamená, že dostaly finanční podporu z ESF.</p> <p>Indikátor 6 70 10 je relevantní, pokud žadatel plánuje v rámci projektu podpořit i anonymní klienty, klienty, u kterých není jejich totožnost známá v potřebném rozsahu (viz Monitorovací list podpořené osoby, Obecná část pravidel pro žadatele a příjemce v rámci Operačního programu zaměstnanost), či žadatel předpokládá, že u části podpořených osob podpora nepřesáhne bagatelní</p> <p><b>V indikátorech 6 00 00 a 6 70 10 se nevykazují stejné podpořené osoby. Při stanovení cílových hodnot u indikátorů 6 00 00 a 6 70 10 je vhodné vycházet z celkového počtu osob, které může pracovník podpořit v rámci jeho úvazku.</b></p>
	6 73 10	<p>Bývalí účastníci projektů, u nichž intervence formou sociální práce naplnila svůj účel. <b>Cílová hodnota:6</b></p> <p>Komentář: předpokládáme, že indikátor bude naplněn prostřednictvím podpory činností mimo zákon č.108/2006 o sociálních službách v uvedené výši.</p> <p><b>Definice:</b> Počet účastníků, kterým jsou poskytovány intervence sociální práce, mají uzavřen individuální plán a jeho kladné vyhodnocení svědčí o kvalitativní změně v životě. Příjemce provede do 1 měsíce po ukončení podpory zhodnocení splnění cílů intervencí sociální práce zaměřených na řešení klientovy nepříznivé sociální situace. Indikátor je nadřazený indikátoru Bývalí účastníci projektů v oblasti sociálních služeb, u nichž služba naplnila svůj účel (67315)</p>
	Indikátory výstupu	
	Kód NČI2014+	Název indikátoru
	6 70 01	<p>Kapacita podpořených služeb, cílová hodnota: 15</p> <p>Komentář: předpokládáme, že indikátor bude naplněn prostřednictvím personální podpory 2 plných úvazků pracovníků, kde se počítá se službou nad rámec zákona 108. Aktivity a programy sekundární a terciární prevence pro osoby s chronickým duševním onemocněním, a jejich rodinné příslušníky mimo zdravotní služby a péči (5 osob), aktivity zaměřené na podporu pečujících osob a neformální péči, domácí paliativní péči (6 osob) rozvoj sociálního bydlení (4 osoby).</p> <p>Průměrná hrubá mzda pracovníka v sociálních službách je cca 160,- Kč/hod, tedy cca 26 900,- Kč hrubá mzda měsíčně, cca 36 000,- superhrubá mzda (dle místních zdrojů). Výpočet potřebné alokace: počet podpořených plných úvazků<sup>2</sup> *SHM36000* doba trvání projektu = <b>max. až 36 měsíců</b>, alokace na personální podporu <b>2 592 000</b>. Z toho vyplývají náklady na jednoho klienta, <b>4800,-Kč</b> měsíčně.</p> <p><b>Definice:</b>"Kapacita" je maximální počet osob, které může podpořená služba v danou chvíli obsloužit. Toto číslo bývá omezeno velikostí personálu či fyzickým místem. "Služba" je poskytování pomoci a podpory fyzickým osobám v nepříznivé sociální či zdravotní situaci. "Podpořené" znamená, že dostaly finanční podporu z ESF.</p> <p>Indikátor 6 70 01 je definován jako počet míst vyjádřený jako maximální počet osob, které může podpořená služba či program v danou chvíli obsloužit (omezeno fyzickým místem či personálem). U tohoto indikátoru je vhodné uvést přepočtení na pracovní úvazky pracovníků v přímé práci s</p>

		<i>klienty/podpořenými osobami, neboli s jakými průměrnými náklady na jedno místo služby/programu počítáte.</i>
	6 74 01	Nové nebo inovované sociální služby týkající se bydlení, cílová hodnota: 2 Komentář: předpokládáme, že indikátor bude naplněn prostřednictvím podpory dvou sociálních služeb týkajících se bydlení. Definice: Sociální služby a jiné podpůrné aktivity, které nově vznikly, nebo zkvalitnily svou stávající činnost v souběhu s řešením potřeb bydlení svých uživatelů.
	6 00 00	Celkový počet účastníků, cílová hodnota <sup>32</sup> Komentář: předpokládáme, že indikátor bude naplněn prostřednictvím uplatnění podpory klientů užívajících sociální služby poskytovatelů, kteří budou mít personálně podpořeny celkově 2 pracovní úvazky, které mohou být rozdělené na částečné. Průměrnou celkovou délkou projektů předpokládáme max.až 36 měsíců, pak je předpokládaná výše čerpání 36 *2*36000= 2 592 000,- Kč. Aktivity a programy sekundární a terciární prevence pro osoby s chronickým duševním onemocněním, a jejich rodinné příslušníky mimo zdravotní služby a péči (8 osob), aktivity zaměřené na podporu pečujících osob a neformální péči (10 osob), domácí paliativní péči (7 osob) rozvoj sociálního bydlení (4 osoby), vzdělávání pracovníků organizací (3 osoby). <b>Definice:</b> Celkový počet osob/účastníků (zaměstnanců, pracovníků implementační struktury, osob cílových skupin apod.), které v rámci projektu získaly jakoukoliv formu podpory, bez ohledu na počet poskytnutých podpor. Každá podpořená osoba se v rámci projektu započítává pouze jednou bez ohledu na to, kolik podpor obdržela. Podpora je jakákoliv aktivita financovaná z rozpočtu projektu, ze které mají cílové skupiny prospěch, podpora může mít formu např. vzdělávacího nebo rekvalifikačního kurzu, stáže, odborné konzultace, poradenství, výcviku, školení, odborné praxe apod. Indikátor 6 00 00 uvádí počet účastníků, kteří mají v projektu vyšší podporu, než je bagatelní podpora (více jak 40 hodin za celou délku realizace projektu). Indikátor je relevantní pro všechny druhy aktivit. <b>V indikátorech 6 00 00 a 6 70 10 se nevykazují stejné podpořené osoby. Při stanovení cílových hodnot u indikátorů 6 00 00 a 6 70 10 je vhodné vycházet z celkového počtu osob, které může pracovník podpořit v rámci jeho úvazku.</b>

### Definice opatření OPZ 3: Podpora sociálního začleňování

Specifický cíl SCLLD	Klíčová oblast C– STRAKONICKO ŽIVÉ Specifický cíl: <b>C2 Zlepšení postavení ohrožených skupin obyvatel</b>
Opatření SCLLD	<b>C.2.1. Podpora sociálního začleňování</b>
Popis vazby opatření na specifický cíl 2.3.1 OPZ	Opatření je v souladu se Specifickým cílem 2.3.1 a zaměřuje se na podporu poskytování sociálních služeb navazujících na registrované sociální služby dle zákona č.108/2006 Sb. a podporu činností směřujících k sociálnímu začlenění a prevenci sociálního vyloučení osob sociálně vyloučených či sociálním vyloučením ohrožených za pomoci činností komunitního charakteru.
Popis cíle opatření	Opatření je zaměřeno na vytvoření podmínek prevence sociálního vyloučení a vytvoření možností pro začlenění již vyloučených sociálních skupin obyvatel a zvýšení jejich uplatnitelnosti v životě současné společnosti. Zapojení obyvatel s hendikepem do občanských aktivit významně podpoří jejich sociální začlenění, účast ve vzdělávacích programech posílí rozvoj intelektu a nabývání potřebných vědomostí. To vše pak zvyšuje zaměstnatelnost vyloučených či ohrožených osob a vytváří příležitost k lepší pozici v hledání uplatnění na trhu práce. Pro osoby psychicky postižené zajistí sociálně orientovaná komunitní centra prostor pro pravidelnou sociální službu odborníků, aby se bez této péče nestaly časem hrozbou pro místní komunitu. Bude pro ně vyčleněn určitý časový úsek v harmonogramu programu činnosti komunitního centra, ve kterém se tyto osoby nebudou setkávat s dalšími uživateli služeb v komunitním centru, zejména dětmi. Práci s těmito klienty centra bude zajišťovat pracovník v sociálních službách dle

	<p>zákona 108, se kterým bude sjednán vhodný typ pracovního poměru. Dále bude opatření zaměřeno na environmentální aktivity místních iniciativ a neformálních sdružení obyvatel v oblasti společného zvelebování veřejných ploch, životního prostředí v území bydliště, čištění přírodních lokalit a udržování přírodních prvků nebo zakládání komunitních zahrad. Pozornost bude věnována i multikulturním aktivitám místních obyvatel, které budou mít zájem organizovat nebo i realizovat někteří členové místní komunity pro ostatní členy a činností podporujícím mezigenerační setkávání, spolupráci místní komunity i sousedskou výpomoc různého druhu potřebným spoluobčanům. Bude tím podporována sounáležitost s místem a občanské soužití. Současně je opatření zaměřeno na výchovně vzdělávací aktivity, které budou sloužit ke zlepšování schopností obyvatel pro uplatnění na trhu práce. Zajištění kvalitní nabídky zájmového vzdělávání prostřednictvím vhodných programů podle aktuálních potřeb povede ke zvyšování dovedností všech věkových kategorií obyvatel a k rozvoji individuálních schopností dětí a mládeže prostřednictvím mimoškolního vzdělávání a motivačních seminářů. To znamená současně i vytvoření podmínek prevence sociálního vyloučení a možností pro začlenění již vyloučených sociálních skupin obyvatel a zvýšení jejich uplatnitelnosti v životě současné společnosti.</p>			
<p><i>Popis provázanosti navrhovaných opatření a to včetně provázanosti na ostatní operační programy</i></p>	<p>Opatření je provázáno s OP IROP PO 4 Komunitně vedený místní rozvoj, SC 4.1 Posílení komunitně vedeného místního rozvoje za účelem zvýšení kvality života ve venkovských oblastech a aktivizace místního potenciálu. Vazba na tento program je skrze klíčovou oblast C - STRAKONICKO ŽIVÉ, specifický cíl C.1 Dostupnost zařízení pro vzdělávání a volný čas a opatření C.1.2 Rozvoj infrastruktury pro doplňkové vzdělávání a klíčovou oblastí A STRAKONICKO OTEVŘENÉ, specifický cíl A4 Sociální začleňování a boj s chudobou a opatřením A.4.2 Vznik a rozvoj komunitních center. Výše zmíněné aktivity v rámci IROP směřují na vznik či rozvoj infrastruktury a tím doplňují aktivity programového rámce OPZ, které mohou navazovat na vzniklou infrastrukturu a využívat ji k některým poskytovaným službám. Dále souvisí s opatřeními A.3.7 Zlepšení kvality sociálních služeb a A.4.1 Rozšíření nabídky péče a služeb <b>pro sociálně znevýhodněné osoby</b>, které podporují činnost sociálních služeb a celkově se váže na klíčovou oblast B – STRAKONICKO PROSPERUJÍCÍ, specifický cíl B5 Zvýšení zaměstnanost neboť podporuje vstup nebo návrat ohrožených skupin obyvatel na trh práce.</p>			
<p><i>Priorizace navrhovaných opatření</i></p>	<p>a) Opatření financovaná z alokované částky</p>	<p>Na opatření je alokována celková částka <b>1 296 000</b> a budou podpořeny tyto aktivity: C.2.1.1 Činnost komunitních center Podpora sociální práce v komunitních centrech C.2.1.2 Aktivity zaměřené na sounáležitost s místem a občanské soužití – kulturní aktivity, environmentální aktivity, C.2.1.3 Výchovně vzdělávací aktivity</p>		
	<p>b) Opatření financovaná z alokované částky v případě navýšení alokace=zásobní k opatření</p>	<p>Zkušenost z ukončeného plánovacího období je taková, že vlivem rozšíření povědomí, že lze v místě působení žadatele získat na svou činnost podporu, zvýší se zájem žadatelů o podporu a bude možné případně navýšení alokované částky v regionu využít nadále na výše zmíněné aktivity.</p>		
	<p>výzva-rok</p>	<p>Částka tis.Kč</p>	<p>Předpokl.čerpání ŽoP</p>	<p>Částka tis. Kč</p>
	<p><b>2018</b></p>	<p><b>1296</b></p>	<p><b>2019</b></p>	<p><b>108</b></p>
			<p><b>2020</b></p>	<p><b>432</b></p>
			<p><b>2021</b></p>	<p><b>432</b></p>
			<p><b>2022</b></p>	<p><b>324</b></p>
<p><i>Popis možných zaměření projektů</i></p>	<p>Projekty mohou být zaměřeny na aktivity k podpoře mladých lidí ze sociálně znevýhodněného prostředí při vstupu do života (např. pocházejících z náhradní rodinné péče), aktivity a programy sekundární a terciární prevence pro osoby s chronickým duševním onemocněním a rodinné příslušníky, aktivity zaměřené na vzdělávání osob z cílových skupin a vzdělávání pracovníků organizací, které s nimi přímo pracují <b>s cílem rozšíření a prohloubení jejich znalostí a dovedností při práci s klienty (max. 24 hod./rok)</b>, aktivizační, asistenční a motivační programy na získávání základních sociálních a profesních dovedností, , aktivity zaměřené na předcházení ekonomické nestability, posílení finanční gramotnosti, dluhové poradenství, podpora neformální péče a sdílené péče, aktivity na rozvoj sociálního, dostupného, prostupného bydlení atp., podpora výkonu sociální práce. Projekty mohou být zaměřeny na výchovně vzdělávací aktivity, např. doučování, motivační semináře zaměřené na budoucí uplatnění na trhu práce, aktivity zaměřené na zvelebování ŽP, společná kultivace ploch, podpora mezigeneračního setkávání, soužití, kluby, jarmarky,... vše co zamezí sociálnímu vyloučení komunity.</p>			
<p><i>Podporované cílové skupiny</i></p>	<p>Osoby sociálně vyloučené a osoby sociálním vyloučením ohrožené - Osoby se zdravotním postižením (včetně osob s duševním onemocněním) - Osoby s kombinovanými diagnózami</p>			

	<ul style="list-style-type: none"> <li>- Osoby žijící v sociálně vyloučených lokalitách</li> <li>- Imigranti a azylanti</li> <li>- Bezdomovci a osoby žijící v nevyhovujícím nebo nejistém ubytování</li> <li>- Oběti trestné činnosti</li> <li>- Osoby pečující o malé děti</li> <li>- Osoby pečující o jiné závislé osoby</li> <li>- Rodiče samoživitelé</li> <li>- Osoby dlouhodobě či opakovaně nezaměstnané</li> <li>- Osoby ohrožené předlužeností</li> <li>- Osoby ohrožené domácím násilím a závislostmi</li> <li>- Osoby v nebo po výkonu trestu</li> <li>- Osoby opouštějící institucionální zařízení</li> <li>- Osoby ohrožené vícenásobnými riziky</li> <li>- Osoby ohrožené specifickými zdravotními riziky</li> <li>- Sociální pracovníci</li> <li>- Pracovníci v sociálních službách</li> <li>- Neformální pečovatelé</li> <li>- Neaktivní osoby - osoby v produktivním věku, které nejsou ani zaměstnané (zaměstnáním se rozumí i výkon samostatně výdělečné činnosti) ani nezaměstnané (tj. evidované ÚP ČR jako uchazeč o zaměstnání)</li> <li>- Osoby s kumulací hendikepů na trhu práce (tj. splňují alespoň dvě z níže uvedených charakteristik: uchazeči o zaměstnání vedení v evidenci déle než 5 měsíců, osoby mladší 25 let, osoby ve věku nad 54 let, osoby s nízkou úrovní kvalifikace (stupeň ISCED 0 - 2), osoby pečující o dítě mladší 15 let či o osobu blízkou, osoby z národnostních menšin či osoby z jiného sociokulturního prostředí)</li> <li>- Osoby jinak znevýhodněné - azylanti a imigranti, osoby vyrůstající bez rodin do 26 let věku, osoby před propuštěním z VTOS a propuštěné z VTOS, osoby závislé</li> <li>- Osoby vracející se na trh práce po návratu z mateřské/rodičovské dovolené (tj. nevykonávaly zaměstnání nebo samostatnou výdělečnou činnost po dobu mateřské/rodičovské dovolené a v řádu měsíců se u nich očekává návrat na trh práce)</li> </ul>
<p><i>Typy příjemců podpory</i></p>	<p>Poskytovatelé sociálních služeb registrovaní dle zákona č. 108/2006 Sb., o sociálních službách</p> <ul style="list-style-type: none"> <li>- Nestátní neziskové organizace</li> <li>- Obce dle zákona č. 128/2000 Sb., o obcích</li> <li>- Organizace zřizované obcemi působící v sociální oblasti</li> <li>- Dobrovolné svazky obcí</li> <li>- MAS</li> <li>- Vzdělávací a poradenské instituce</li> <li>- Školy a školská zařízení</li> <li>- Obchodní korporace (veřejná obchodní společnost, komanditní společnost, společnost s ručením omezeným, akciová společnost, evropská společnost, evropské hospodářské zájmové sdružení, družstva – družstvo, sociální družstvo, evropská družstevní společnost)</li> <li>- OSVČ</li> </ul> <p>Typy příjemců budou specifikováni ve výzvě MAS.</p>
<p><i>Absorpční kapacita MAS</i></p>	<p>Na území MAS působí 5 mateřských center. Komunitní centra nemají dostatečnou kapacitu, neboť zde žádné nepůsobí. V průběhu sběru analytických podkladů byl zjištěn zájem o vznik minimálně dvou záměrů o jejich zřízení. Je zájem o zavedení, provoz komunitního centra a komunitní sociální práce. Dalším možným žadatelem je speciální základní škola a římskokatolická církev. Zájemci mohou být i z řad poskytovatelů sociálních služeb.</p> <p>Potřeba podpory je obsažena v kapitolách 2.2, 5.1.</p>
<p><i>Vliv opatření na naplňování horizontálních témat OPZ</i></p>	<p>Vliv opatření na horizontální téma udržitelný rozvoj je neutrální.</p> <p>Vliv opatření na horizontální téma rovné příležitosti a nediskriminace je pozitivní, neboť odstraňuje vyloučení skupin ohrožených sociálním vyloučením a potírá diskriminaci na základě věku, rasy, etnického původu, náboženského vyznání, víry, sexuální orientace a zdravotního postižení.</p> <p>Vliv opatření na horizontální téma rovné příležitosti mužů a žen je neutrální</p>
<p><i>Principy pro určení preferenčních kritérií</i></p>	<p>Výběr projektů k finanční podpoře bude prováděn tak, aby byly využity co nejefektivněji poskytované finanční prostředky s co nejvyšším hospodářským efektem a došlo k naplňování cílů opatření a s tím zároveň SCLLD. Preferenční kritéria pro výběr budou zpracována na základě těchto principů:</p> <p><b>Využívání integračních procesů, inovativních prvků a metod</b></p> <p>Konkrétní preferenční kritéria budou stanovena v dané výzvě MAS</p>
<p><i>Výsledky</i></p>	<p>Indikátory výsledku</p>

Kód NČI2014+	Název indikátoru
6 70 10	<p>Využívání podpořených služeb, cílová hodnota: 50</p> <p>Komentář: předpokládáme, že indikátor bude naplněn prostřednictvím uplatnění podpory možného počtu klientů, kterým mohou podpoření pracovníci za pracovní dobu poskytnout požadovanou službu. Mohou zde být započtení i klienti, kteří nesplní bagatelní podporu nebo klienti anonymní. Předpokládaný počet klientů využívajících podpořené služby je součet kapacit obou komunitních center (10+10) + klienti anonymní nebo ti, kteří nedosáhnou bagatelní podpory (30 osob)</p> <p><b>Definice:</b> Počet osob, které využijí podpořenou službu či program během trvání projektu. "Služba" je poskytování pomoci a podpory fyzickým osobám v nepříznivé sociální či zdravotní situaci. Využíváním je myšleno být doložitelně klientem (tj. každá osoba je uvedena pouze jednou) dle standardů využívaných pro danou službu. Osoby uvedené v tomto indikátoru nejsou účastníky, neboť nemají přímý prospěch z investice ESF, ale prospěch nepřímý. "Podpořené" znamená, že dostaly finanční podporu z ESF.</p> <p>Indikátor 6 70 10 je relevantní, pokud žadatel plánuje v rámci projektu podpořit i anonymní klienty, klienty, u kterých není jejich totožnost známá v potřebném rozsahu (viz Monitorovací list podpořené osoby, Obecná část pravidel pro žadatele a příjemce v rámci Operačního programu zaměstnanost), či žadatel předpokládá, že u části podpořených osob podpora nepřesáhne bagatelní</p> <p><b>V indikátorech 6 00 00 a 6 70 10 se nevykazují stejné podpořené osoby. Při stanovení cílových hodnot u indikátorů 6 00 00 a 6 70 10 je vhodné vycházet z celkového počtu osob, které může pracovník podpořit v rámci jeho úvazku.</b></p>
6 73 10	<p>Bývalí účastníci projektů, u nichž intervence formou sociální práce naplnila svůj účel. <b>Cílová hodnota:4</b></p> <p><b>Komentář: předpokládáme, že indikátor bude naplněn prostřednictvím podpory činnosti komunitních center.</b></p> <p><b>Definice:</b> Počet účastníků, kterým jsou poskytovány intervence sociální práce, mají uzavřen individuální plán a jeho kladné vyhodnocení svědčí o kvalitativní změně v životě. Příjemce provede do 1 měsíce po ukončení podpory zhodnocení splnění cílů intervencí sociální práce zaměřených na řešení klientovy nepříznivé sociální situace. Indikátor je nadřazený indikátoru Bývalí účastníci projektů v oblasti sociálních služeb, u nichž služba naplnila svůj účel (67315)</p>
Indikátory výstupu	
Kód NČI2014+	Název indikátoru
6 70 01	<p>Kapacita podpořených služeb, cílová hodnota: 20</p> <p>Komentář: předpokládáme, že indikátor bude naplněn prostřednictvím personální podpory 1 plného pracovního úvazku rozděleného na dva poloviční, kde se počítá s předpokládanou okamžitou kapacitou 10 klientů na jednoho pracovníka (předpokládaná okamžitá kapacita 10 osob jednoho KC) ve službách poskytovaných nad rámec zákona 108/2004 Sb. a činnostech, které je možné v komunitních centrech mimo aktivit přispívajících k řešení sociálních problémů komunit podporovat. Průměrná hrubá mzda pracovníka v sociálních službách je cca 160,- Kč/hod, tedy cca 26 900,- Kč hrubá mzda měsíčně, cca 36 000,- superhrubá mzda ( dle místních zdrojů). <b>Výpočet potřebné alokace: počet podpořených plných úvazků1*SHM36000* doba trvání projektu max. až 36 měsíců= 1296000 Kč. Z toho vyplývají náklady na jednoho klienta 1 800,- Kč měsíčně.</b></p> <p><b>Definice</b> "Kapacita" je maximální počet osob, které může podpořená služba v danou chvíli obsloužit. Toto číslo bývá omezeno velikostí personálu či fyzickým místem. "Služba" je poskytování pomoci a podpory fyzickým osobám v nepříznivé sociální či zdravotní situaci. "Podpořené" znamená, že dostaly finanční podporu z ESF.</p> <p>Indikátor 6 70 01 je definován jako počet míst vyjádřený jako maximální počet osob, které může podpořená služba či program v danou chvíli obsloužit (omezeno fyzickým místem či personálem). U tohoto indikátoru je vhodné uvést přepočet na pracovní úvazky pracovníků v přímé práci s klienty/podpořenými osobami, neboli s jakými průměrnými náklady na jedno místo služby/programu počítáte.</p>
5 51 02	<p>Počet podpořených komunitních center, cílová hodnota: 2</p> <p>Komentář: předpokládáme, že bude podpořen provoz min. 2 komunitních center (jejich vznik je plánován v rámci Programového rámce IROP SCLLD v letech 2018/2019)</p>



		<p><b>Definice:</b> Komunitním centrem se rozumí veřejně přístupné zařízení, které vzniklo za účelem uskutečňování aktivit komunitní sociální práce. Aktivity realizované v rámci komunitního centra naplňují hodnoty a principy komunitní sociální práce, které jsou formulované v základacích dokumentech komunitního centra či jinak veřejně deklarované (principy aktivizace, participace, uschopňování, zplnomocnění, kolektivní spolupráce, sdílení zodpovědnosti atd.). Aktivity musí mít přímou vazbu na sociální začleňování nebo prevenci sociálního vyloučení osob. Konkrétní podobu aktivit v komunitním centru utváří cílová skupina podle vlastních potřeb a zájmů s cílem zlepšit sociální situaci nejen jednotlivců, ale i komunity jako celku.</p>
	6 00 00	<p>Celkový počet účastníků, cílová hodnota: <b>20</b></p> <p>Komentář: předpokládáme, že indikátor bude naplněn prostřednictvím personální podpory 1 plného pracovního úvazku rozděleného na dva poloviční, kde se počítá s předpokládanou okamžitou kapacitou 10 klientů na jednoho pracovníka (předpokládaná okamžitá kapacita 10 osob jednoho KC) ve službách poskytovaných nad rámec zákona 108/2004 Sb. a činnostech, které je možné v komunitních centrech mimo aktivit přispívajících k řešení sociálních problémů komunit podporovat.</p> <p><b>Definice:</b> Celkový počet osob/účastníků (zaměstnanců, pracovníků implementační struktury, osob cílových skupin apod.), které v rámci projektu získaly jakoukoliv formu podpory, bez ohledu na počet poskytnutých podpor. Každá podpořená osoba se v rámci projektu započítává pouze jednou bez ohledu na to, kolik podpor obdržela. Podpora je jakákoliv aktivita financovaná z rozpočtu projektu, ze které mají cílové skupiny prospěch, podpora může mít formu např. vzdělávacího nebo rekvalifikačního kurzu, stáže, odborné konzultace, poradenství, výcviku, školení, odborné praxe apod.</p> <p>Indikátor 6 00 00 uvádí počet účastníků, kteří mají v projektu vyšší podporu, než je bagatelní podpora (více jak 40 hodin za celou délku realizace projektu). Indikátor je relevantní pro všechny druhy aktivit.</p> <p><b>V indikátorech 6 00 00 a 6 70 10 se nevykazují stejné podpořené osoby. Při stanovení cílových hodnot u indikátorů 6 00 00 a 6 70 10 je vhodné vycházet z celkového počtu osob, které může pracovník podpořit v rámci jeho úvazku.</b></p>

### Definice opatření OPZ 4: Aktivity na trhu práce

Specifický cíl SCLLD	Klíčová oblast B – STRAKONICKO PROSPERUJÍCÍ Specifický cíl: <b>B5.Zvýšení zaměstnanosti</b>
----------------------	--

Opatření SCLLD	<b>B.5.1 Aktivity na trhu práce</b>
----------------	-------------------------------------

Popis vazby opatření na specifický cíl 2.3.1 OPZ	Opatření je v souladu se Specifickým cílem 2.3.1 OPZ a zaměřuje se na podporu zaměstnanosti skupin osob ohrožených nezaměstnaností.
Popis cíle opatření	Toto opatření je zaměřeno na podporu uplatnitelnosti ohrožených skupin osob na trhu práce, umožnění osobnostního růstu ženám z důvodu vyrovnání příležitostí na trhu práce s muži a příprava na zaměstnání, kde je umožněna flexibilní forma práce, která umožní skloubení rodinných povinností s pracovními. Zároveň toto opatření podporuje vzdělávání pro začínající podnikatele, kteří pak mohou založit a rozvinout svoje podnikání a tím přispět k zaměstnanosti svojí vlastní, své rodiny a případně dalších zaměstnanců.
Popis provázanosti navrhovaných opatření a to včetně provázanosti na ostatní operační programy	Opatření je provázáno s OP IROP PO 4 Komunitně vedený místní rozvoj, SC 4.1 Posílení komunitně vedeného místního rozvoje za účelem zvýšení kvality života ve venkovských oblastech a aktivizace místního potenciálu. Vazba na tento program je skrze klíčovou oblast C - STRAKONICKO ŽIVÉ, specifický cíl C.1 Dostupnost zařízení pro vzdělávání a volný čas opatření C.1.2 Rozvoj infrastruktury pro doplňkové vzdělávání a specifický cíl A4 Sociální začleňování a boj s chudobou, opatření A.4.2 Vznik a rozvoj komunitních center. Dále souvisí s opatřeními A.3.7Zlepšení kvality sociální práce a A.4.1Rozšíření nabídky péče a služeb <b>pro sociálně znevýhodněné osoby</b> . Výše zmíněné aktivity v rámci IROP směřují na vznik či rozvoj infrastruktury a tím doplňují aktivity programového rámce OPZ, které mohou navazovat na vzniklou infrastrukturu a využívat ji k některým poskytovaným službám a činnostem a

	podporuje klíčovou oblast B – STRAKONICKO PROSPERUJÍCÍ, specifický cíl B5 Zvýšení zaměstnanosti opatření B.5.2 Podpora zaměstnávání pro sociální podniky, neboť podporuje vstup nebo návrat ohrožených skupin obyvatel na trh práce..			
<i>Priorizace navrhovaných opatření</i>	a) Opatření financovaná z alokované částky	Na opatření je alokována celková částka 1 200 000 a budou podpořeny tyto aktivity: B.5.1.1 Podpora zapojování osob na trh práce B.5.1.2 Podpora udržitelnosti cílových skupin na trhu práce B.5.1.3 Zvyšování rovnosti mužů a žen na trhu práce B.5.1.4 Vzdělávání pro skupiny začínajících podnikatelů		
	b) Opatření financovaná z alokované částky v případě navýšení alokace=zásobní k opatření	Zkušenost z ukončeného plánovacího období je taková, že vlivem rozšíření povědomí, že lze v místě působení žadatele získat na svou činnost podporu, zvýší se zájem žadatelů o podporu a bude možné případně navýšení alokované částky v regionu využít nadále na výše zmíněné aktivity.		
	výzva-rok	Částka tis.Kč	Předpokl.čerpání ŽoP	Částka tis.Kč
	2018	1200	2019	500
			2020	400
			2021	300
<i>Popis možných zaměření projektu</i>	Vytváření podmínek pro uplatnění cílové skupiny na trhu práce, formou mzdových příspěvků bude podporováno vytváření nových pracovních míst na zkrácený úvazek. Dále bude podporováno sdílení pracovního místa, rotace na pracovním místě, práce na dálku apod. Viz. výše – opatření financovaná z alokované částky.			
<i>Podporované cílové skupiny</i>	<ul style="list-style-type: none"> <li>- Uchazeči o zaměstnání (osoby zařazené ÚP ČR do evidence uchazečů o zaměstnání)</li> <li>- Zájemci o zaměstnání (osoby zařazené ÚP ČR do evidence zájemců o zaměstnání)</li> <li>- Neaktivní osoby - osoby v produktivním věku, které nejsou ani zaměstnané (zaměstnaním se rozumí i výkon samostatně výdělečné činnosti) ani nezaměstnané (tj. evidované ÚP ČR jako uchazeč o zaměstnání)</li> <li>- Osoby se zdravotním postižením</li> <li>- Osoby s kumulací hendikepů na trhu práce (tj. splňují alespoň dvě z níže uvedených charakteristik: uchazeči o zaměstnání vedení v evidenci déle než 5 měsíců, osoby mladší 25 let</li> </ul>			
<i>Typy příjemců podpory</i>	<ul style="list-style-type: none"> <li>- Nestátní neziskové organizace</li> <li>- Obce dle zákona č. 128/2000 Sb., o obcích</li> <li>- Organizace zřizované obcemi působící v sociální oblasti</li> <li>- Dobrovolné svazky obcí</li> <li>- MAS</li> <li>- Vzdělávací a poradenské instituce</li> <li>- Školy a školská zařízení</li> <li>- Obchodní korporace (veřejná obchodní společnost, komanditní společnost, společnost s ručením omezeným, akciová společnost, evropská společnost, evropské hospodářské zájmové sdružení, družstva - družstvo, sociální družstvo, evropská družstevní společnost)</li> <li>- OSVČ</li> </ul> <p>Typy příjemců budou specifikováni ve výzvě MAS.</p>			
<i>Absorpční kapacita MAS</i>	Analýzou byl zjištěn zájem ze strany možných příjemců, a proto byla tato podpora zařazena do Programového rámce OPZ. Výše zmíněná podpora je určena na vzdělávání a udržení pracovníků na pracovním místě. Zaměstnavatel nemusí být jen sociální podnik, ale zaměstnavatel všeobecně. V regionu MAS působí Jihočeská hospodářská komora a Agrární komora, jejichž prostřednictvím je možné informovat více zaměstnavatelů o možnostech využití podpory pro své zaměstnance podpořit tak žadatele. Potřeba podpory je obsažena v kapitolách 2.1.4, 5.1, 5.2, 5.3.			
<i>Vliv opatření na naplňování horizontálních témat OPZ</i>	Vliv opatření na horizontální téma udržitelný rozvoj je neutrální. Vliv opatření na horizontální téma rovné příležitosti a nediskriminace je pozitivní, neboť odstraňuje vyloučení skupin ohrožených sociálním vyloučením a potírá diskriminaci na základě věku, rasy, etnického původu, náboženského vyznání, víry, sexuální orientace a zdravotního postižení. Vliv opatření na horizontální téma rovné příležitosti mužů a žen je neutrální.			
<i>Principy pro určení preferenčních kritérií</i>	Výběr projektů k finanční podpoře bude prováděn tak, aby byly využity co nejefektivněji poskytované finanční prostředky s co nejvyšším hospodářským efektem a došlo k naplňování cílů opatření a s tím zároveň SCLLD. Preferenční kritéria pro výběr budou zpracována na základě těchto principů <b>Využívání integračních procesů, inovativních prvků a metod</b> Konkrétní preferenční kritéria budou stanovena v dané výzvě MAS			

Výsledky	Indikátory výsledku	
	Kód NČI2014+	Název indikátoru
	5 01 30	<p>Počet osob pracujících v rámci flexibilních forem práce, cílová hodnota: 4  <b>Komentář:</b> předpokládáme, že bude realizována finanční podpora firmám, které zaměstnají osobu z CS flexibilní formou práce dle úvazku.  <b>Definice:</b> Osoba pracující na jednu z těchto forem práce:  - práce konaná alespoň z 50 % fondu pracovní doby doma, resp. mimo stálou provozovnu  - zkrácený pracovní úvazek s plnou přítomností na pracovišti nebo kombinující práci z domova s prací v zaměstnání  a) pravidelný (např. 5x týdně 4 hodiny)  b) flexibilní (20 hodin týdně)  - stlačený pracovní týden (např. 20-40 hodin týdně ve 3-4 dnech v průběhu týdne)  - sdílené pracovní místo (částečný úvazek a sdílení pracovního místa s další osobou)  - práce na dohodu o pracovní činnosti nebo na dohodu o provedení práce s docházkou do zaměstnání dle dohody se zaměstnavatelem (na pracovišti, kde tato forma doposud nebyla zavedena)  CS: Osoba se započítává pouze tehdy, byla-li před vstupem do projektu nezaměstnaná, neaktivní, nebo měla nižší úvazek.</p>
	6 27 00	<p>Účastníci zaměstnaní po ukončení své účasti včetně OSVČ. <b>Cílová hodnota:2</b>  <b>Komentář:</b> předpokládáme, že indikátor bude naplněn prostřednictvím podpory flexibilních forem práce v uvedené výši.  <b>Definice:</b> Původně nezaměstnaní nebo neaktivní účastníci intervence z ESF, které jsou po ukončení účasti v projektu zaměstnaní nebo OSVČ. „Po ukončení své účasti“ znamená do doby čtyř týdnů od data ukončení účasti na projektu. Postavení na trhu práce je zjišťováno po ukončení účasti na projektu. (Případně k nejbližším datu, ke kterému má ČSSZ / ÚP dostupné informace.</p>
	6 26 00	<p>Účastníci, kteří získali kvalifikaci po ukončení své účasti. <b>Cílová hodnota:4</b>  <b>Komentář:</b> předpokládáme, že indikátor bude naplněn ve výše uvedené hodnotě v souvislosti s podporou vzdělávání pro skupiny podnikatelů.  <b>Definice:</b> Účastníci, kteří získali potvrzení o kvalifikaci v rámci účasti na ESF projektu. Potvrzení o kvalifikaci je uděleno na základě formálního prověření znalostí, které ukázalo, že účastník získal kvalifikaci dle předem nastavených standardů. V rámci výzev může být specifikováno, jaké druhy kvalifikací a potvrzení kvalifikací jsou přípustné pro naplňování indikátoru v dané výzvě. Účastník je v indikátoru započítán pouze jednou bez ohledu na počet získaných kvalifikací.</p>
	6 28 00	<p>Znevýhodnění účastníci, kteří po ukončení své účasti hledají zaměstnání, jsou v procesu vzdělávání/odborné přípravy, rozšiřují si kvalifikaci nebo jsou zaměstnaní a to i OSVČ. <b>Cílová hodnota:2</b>  <b>Komentář:</b> předpokládáme, že indikátor bude naplněn prostřednictvím podpory poradenství a odborných služeb a výše uvedený počet osob si bude díky podpoře aktivně vyhledávat uplatnění na trhu práce.  <b>Definice:</b> Účastníci, kteří jsou při vstupu do projektu identifikováni jako znevýhodnění účastníci a zároveň po ukončení účasti v projektu jsou vykazováni alespoň v jednom z indikátorů C/ESF/24, C/ESF/25, C/ESF/26 a C/ESF/27.  Znevýhodnění účastníci jsou definováni v rámci indikátorů  - C/ESF/12 “účastníci žijící v domácnostech, jejichž žádný člen není zaměstnan”  - C/ESF/14 “účastníci žijící v domácnostech, mezi jejichž členy je pouze jedna dospělá osoba a jejichž členy jsou i vyživované děti”  - C/ESF/15 “migranti, lidé, kteří jsou původem cizinci, menšiny (včetně marginalizovaných společenství, jako jsou Romové)”  - C/ESF/16 “Osoby se zdravotním postižením”  - C/ESF/17 “Jiné znevýhodněné osoby”  „Po ukončení své účasti“ znamená do doby čtyř týdnů od data ukončení účasti v projektu.  „hledají zaměstnání“ je definováno dle indikátoru C/ESF/24 “Neaktivní účastníci, kteří znovu začali hledat zaměstnání po ukončení své účasti”  “jsou v procesu vzdělávání/ odborné přípravy” je definováno dle indikátoru C/ESF/25 “účastníci v procesu vzdělávání / odborné přípravy</p>

	<p>po ukončení své účasti”  “rozšiřují si kvalifikaci” je definováno dle indikátoru C/ESF/26 “účastníci, kteří získali kvalifikaci po ukončení své účasti”  “jsou zaměstnaní, a to i OSVČ” je definováno dle indikátoru C/ESF/27 “Zaměstnaní účastníci, včetně OSVČ, po ukončení své účasti”</p>
<b>Indikátory výstupu</b>	
<b>Kód NČI2014+</b>	<b>Název indikátoru</b>
5 01 05	<p>Počet zaměstnavatelů, kteří podporují flexibilní formy práce, cílová hodnota: 3  Komentář: předpokládáme, že bude realizováno ve vazbě na indikátor 50130 a flexibilní formy práce se podaří zavést alespoň u 3 zaměstnavatelů.  <b>Definice:</b> Zaměstnavatelé nabízející alespoň jednu z těchto forem práce:  - práce konaná alespoň z 50 % fondu pracovní doby doma, resp. mimo stálou provozovnu  - zkrácený pracovní úvazek s plnou přítomností na pracovišti nebo kombinující práci z domova s prací v zaměstnání  a) pravidelný (např. 5x týdně 4 hodiny)  b) flexibilní (20 hodin týdně)  - stlačený pracovní týden (např. 20-40 hodin týdně ve 3-4 dnech v průběhu týdne)  - sdílené pracovní místo (částečný úvazek a sdílení pracovního místa s další osobou)  - práce na dohodu o pracovní činnosti nebo na dohodu o provedení práce s docházkou do zaměstnání dle dohody se zaměstnavatelem (na pracovišti, kde tato forma doposud nebyla zavedena)  Zaměstnavatel se počítá pouze tehdy, pokud alespoň jednu z forem práce před zahájením projektu nevyužíval.</p>
6 00 00	<p>Celkový počet účastníků, cílová hodnota: 4  Komentář: předpokládáme, že indikátor bude naplněn prostřednictvím uplatnění podpory pro firmy, které zaměstnají osoby z CS flexibilní formou práce. Kalkulace: Za předpokladu 150,- Kč hrubé mzdy/hod. je měsíční hrubá mzda 25 200,- Kč a superhrubá mzda cca 33 800,- Kč. Předpokládáme, že mohou být podpořeny 3 projekty (minim.částka na projekt je 400 000 Kč) což může představovat 4 pracovní místa, záleží na zvolené formě práce. Celková alokace na opatření je 1 200 000,- Kč.  <b>Definice:</b> Celkový počet osob/účastníků (zaměstnanců, pracovníků implementační struktury, osob cílových skupin apod.), které v rámci projektu získaly jakoukoliv formu podpory, bez ohledu na počet poskytnutých podpor. Každá podpořená osoba se v rámci projektu započítává pouze jednou bez ohledu na to, kolik podpor obdržela. Podpora je jakákoliv aktivita financovaná z rozpočtu projektu, ze které mají cílové skupiny prospěch, podpora může mít formu např. vzdělávacího nebo rekvalifikačního kurzu, stáže, odborné konzultace, poradenství, výcviku, školení, odborné praxe apod.  Indikátor 6 00 00 uvádí počet účastníků, kteří mají v projektu vyšší podporu, než je bagatelní podpora (více jak 40 hodin za celou délku realizace projektu). Indikátor je relevantní pro všechny druhy aktivit.</p>

**Definice opatření OPZ 5: Podpora zaměstnávání pro sociální podniky**

Specifický cíl SCLLD	Klíčová oblast B – STRAKONICKO PROSPERUJÍCÍ Specifický cíl: <b>B5. Zvýšení zaměstnanosti</b>
----------------------	---

Opatření SCLLD	<b>B.5.2 Podpora zaměstnávání pro sociální podniky</b>
----------------	--

Popis vazby opatření na specifický cíl 2.3.1 OPZ	Opatření je v souladu se Specifickým cílem 2.3.1 OPZ a zaměřuje se na podporu sociálního podnikání, aby došlo ke vzniku a rozvoji zaměstnávání ohrožených cílových skupin, které se zapojí do stávajících nebo nových podnikatelských aktivit žadatelů.
Popis cíle opatření	Toto opatření je zaměřeno na podporu zaměstnávání ohrožených cílových skupin

	<p>prostřednictvím sociálního podnikání. Umožní jejich zapojení do pracovního procesu podle jejich schopností, sníží jejich finanční závislost na sociálních dávkách a zároveň tak pomůže snížit nároky na státní rozpočet. Mimo to sociální zaměstnávání zvýší kvalitu života cílových skupin – zvýší se jejich samostatnost, najdou smysl života s vědomím své potřebnosti pro společnost. V území se pak může vyřešit řada drobných problémů, kterým se klasické firmy zaměřené pouze na zisk nedokážou věnovat. Prostřednictvím tohoto opatření bude podpořen vznik nového způsobu zaměstnávání a nového přístupu k řešení specifických místních problémů v globalizované společnosti. Podpořen bude vznik nebo rozvoj integračního i environmentálního sociálního podniku.</p>														
<p><i>Popis provázanosti navrhovaných opatření a to včetně provázanosti na ostatní operační programy</i></p>	<p>Opatření je provázáno s opatřeními klíčové oblasti C - STRAKONICKO ŽIVÉ, specifický cíl C.2 Zlepšení postavení ohrožených skupin obyvatel, kterým je: C.2.1 Podpora sociálního začleňování a klíčové oblasti A STRAKONICKO OTEVŘENÉ specifický cíl A4 Sociální začleňování a boj s chudobou, opatření A.4.1 Rozšíření nabídky sociální péče a služeb Dále se váže s opatřeními klíčové oblasti B - STRAKONICKO PROSPERUJÍCÍ, specifický cíl B. 3 Rozvoj podnikání, opatření B.3.1 Zahájení a rozvoj nezemědělských činností pro nezemědělské i zemědělské podnikatele z (PRV). Dále je provázáno s OP IROP PO 4 Komunitně vedený místní rozvoj, SC 4.1 Posílení komunitně vedeného místního rozvoje za účelem zvýšení kvality života ve venkovských oblastech a aktivizace místního potenciálu. Vazba na tento program je skrze B.3.2 Podpora sociálního podnikání. Všechna výše zmíněná opatření směřují k začleňování skupin obyvatel ohrožených sociálním vyloučením a podporují zapojení se do pracovního procesu.</p>														
<p><i>Priorizace navrhovaných opatření</i></p>	<p>a) Opatření financovaná z alokované částky</p>	<p>Na opatření je alokována celková částka 1 250 000 a budou podpořeny tyto aktivity: B.5.2.1 Sociální podnikání a zaměstnávání znevýhodněných a ohrožených osob</p>													
	<p>b) Opatření financovaná z alokované částky v případě navýšení alokace=zásobník opatření</p>	<p>Zkušenost z ukončeného plánovacího období je taková, že vlivem rozšíření povědomí, že lze v místě působení žadatele získat na svou činnost podporu, zvýší se zájem žadatelů o podporu a bude možné případně navýšení alokované částky v regionu využít nadále na výše zmíněné aktivity.</p>													
	<table border="1"> <thead> <tr> <th>výzva-rok</th> <th>Částka tis Kč.</th> <th>Předpokl.čerpání ŽoP</th> <th>Částka tis.Kč</th> </tr> </thead> <tbody> <tr> <td>2019</td> <td>1250</td> <td>2020</td> <td>677</td> </tr> <tr> <td></td> <td></td> <td>2021</td> <td>573</td> </tr> </tbody> </table>	výzva-rok	Částka tis Kč.	Předpokl.čerpání ŽoP	Částka tis.Kč	2019	1250	2020	677			2021	573		
výzva-rok	Částka tis Kč.	Předpokl.čerpání ŽoP	Částka tis.Kč												
2019	1250	2020	677												
		2021	573												
<p><i>Popis možných zaměření projektu</i></p>	<p>Projekty mohou být zaměřeny na vytvoření a zachování pracovních míst pro cílové skupiny, na vzdělávání zaměstnanců z cílových skupin a vzdělávání ostatních pracovníků sociálního podniku, marketing sociálního podniku, provozování sociálního podnikání, rozšíření o nový obor, nově zřízená živnost stávajícího podniku, personální a produkční zvýšení kapacity sociálního podniku. Nelze podporovat sociální podnik zaměřený na zemědělskou prvovýrobu.</p>														
<p><i>Podporované cílové skupiny</i></p>	<ul style="list-style-type: none"> <li>- Osoby sociálně vyloučené nebo ohrožené sociálním vyloučením</li> <li>- Osoby dlouhodobě nezaměstnané (uchazeči o zaměstnání evidovaní na ÚP ČR déle než 1 rok)</li> <li>- Osoby opakovaně nezaměstnané (uchazeči o zaměstnání, jejichž doba evidence na ÚP ČR dosáhla v posledních 2 letech souborné délky 12 měsíců)</li> <li>- Osoby se zdravotním postižením (viz § 67 zákona č. 435/2004 Sb., o zaměstnanosti)</li> <li>- Osoby v nebo po výkonu trestu (osoby opouštějící výkon trestu odnětí svobody, a to do 12 měsíců po opuštění výkonu trestu)</li> <li>- Osoby opouštějící institucionální zařízení (zařízení pro výkon ústavní nebo ochranné výchovy 15, a to do 12 měsíců od opuštění zařízení)</li> </ul>														
<p><i>Typy příjemců podpory</i></p>	<ul style="list-style-type: none"> <li>- Nestátní neziskové organizace</li> <li>- Obchodní korporace (veřejná obchodní společnost, komanditní společnost, společnost s ručením omezeným, akciová společnost, evropská společnost, evropské hospodářské zájmové sdružení, družstva - družstvo, sociální družstvo, evropská družstevní společnost)</li> <li>- OSVČ</li> </ul> <p>Typy příjemců budou specifikováni ve výzvě MAS.</p>														
<p><i>Absorpční kapacita MAS</i></p>	<p>Analýzou byl zjištěn zájem ze strany možných příjemců o vytvoření nějaké formy sociálního podniku, a proto byla tato podpora zařazena do Programového rámce OPZ. Byl zjištěn zájem o založení minimálně dvou sociálních podniků a ty by mohly finanční prostředky využít. Potřeba podpory je obsažena v kapitolách 2.1.4, 5.1, 5.2, 5.3.</p>														
<p><i>Vliv opatření na naplňování</i></p>	<p>Vliv opatření na horizontální téma udržitelný rozvoj je neutrální. Vliv opatření na horizontální téma rovné příležitosti a nediskriminace je pozitivní neboť</p>														

<i>horizontálních témat OPZ</i>	<p>odstraňuje vyloučení skupin ohrožených sociálním vyloučením a potírá diskriminaci na základě věku, rasy, etnického původu, náboženského vyznání, víry, sexuální orientace a zdravotního postižení.</p> <p>Vliv opatření na horizontální téma rovné příležitosti mužů a žen je neutrální</p>	
<i>Principy pro určení preferenčních kritérií</i>	<p>Výběr projektů k finanční podpoře bude prováděn tak, aby byly využity co nejefektivněji poskytované finanční prostředky s co nejvyšším hospodářským efektem a došlo k naplňování cílů opatření a s tím zároveň SCLLD. Preferenční kritéria pro výběr budou zpracována na základě těchto principů:</p> <p><b>Využívání integračních procesů, inovativních prvků a metod</b></p> <p>Konkrétní preferenční kritéria budou stanovena v dané výzvě MAS</p>	
<i>Výsledky</i>	<b>Indikátory výsledku</b>	
	Kód NČI2014+	Název indikátoru
	1 02 11 Neprojektový indikátor	<p>Počet sociálních podniků vzniklých díky podpoře, které fungují i po ukončení podpory, cílová hodnota: 1</p> <p><b>Komentář:</b> Předpokládáme fungování jednoho podniku</p> <p><b>Definice:</b> Indikátor je výsledkový, neboť fungování sociálního podniku i po ukončení podpory naznačuje, že se mu podařilo dosáhnout soběstačnosti a zároveň stále vykonává svůj společensky prospěšný účel, což je smysl intervence. Sociálním podnikem se rozumí „subjekt sociálního podnikání“, tj. právnická osoba založená dle soukromého práva nebo její součástí, nebo fyzická osoba, které naplňují veřejně prospěšný cíl formulovaný v zakládacích dokumentech a které splňují principy sociálního podniku (ekonomický prospěch, sociální prospěch a environmentální a místní prospěch). Sociální podnikání jsou podnikatelské aktivity prospívající společnosti a životnímu prostředí. Zisk je z větší části použitý pro další rozvoj sociálního podniku (TESSEA 2011:14–16). V jednotlivých výzvách bude definována specifická sada rozpoznávacích znaků (ukazatelů) specificky vymezující sociální podnik dle zaměření a účelu výzvy. "Vzniklých díky podpoře" znamená, že subjekt, který získal podporu (dotaci nebo služby ze strany podpořených podpůrných institucí), neprovozoval podpořenou činnost sociálního podniku v jakkoli srovnatelném rozsahu před tím, než dotaci získal. "Fungují i po ukončení podpory" znamená, že sociální podnik pokračuje ve své činnosti rok po ukončení podpory ve srovnatelném rozsahu, jako na konci podpory. "Srovnatelnost" v rozsahu bude dodefinována v evaluaci, v rámci které se budou sledovat její hodnoty. Indikátor je zaměřen primárně pro sledování efektů podpory u sociálních podniků obecných, u kterých se, na rozdíl od těch integračních, nedají tak dobře použít indikátory na úrovni jednotlivců.</p>
	6 27 00	<p>Účastníci zaměstnaní po ukončení své účasti včetně OSVČ. <b>Cílová hodnota:2</b></p> <p><b>Komentář:</b> předpokládáme, že indikátor bude naplněn ve výše uvedené hodnotě v souvislosti s podporou zaměstnávání pro sociální podniky.</p> <p><b>Definice:</b> Původně nezaměstnaní nebo neaktivní účastníci intervence z ESF, kteří jsou po ukončení účasti v projektu zaměstnaní nebo OSVČ. „Po ukončení své účasti“ znamená do doby čtyř týdnů od data ukončení účasti na projektu. Postavení na trhu práce je zjišťováno po ukončení účasti na projektu. (Případně k nejbližším datu, ke kterému má ČSSZ / ÚP dostupné informace.</p>
	6 26 00	<p>Účastníci, kteří získali kvalifikaci po ukončení své účasti. <b>Cílová hodnota:1</b></p> <p><b>Komentář:</b> předpokládáme, že indikátor bude naplněn ve výše uvedené hodnotě v souvislosti s podporou zaměstnávání pro sociální podniky.</p> <p><b>Definice:</b> Účastníci, kteří získali potvrzení o kvalifikaci v rámci účasti na ESF projektu. Potvrzení o kvalifikaci je uděleno na základě formálního prověření znalostí, které ukázalo, že účastník získal kvalifikaci dle předem nastavených standardů. V rámci výzev může být specifikováno, jaké druhy kvalifikací a potvrzení kvalifikací jsou přípustné pro naplňování indikátoru v dané výzvě. Účastník je v indikátoru započítán pouze jednou bez ohledu na počet získaných kvalifikací.</p>
6 28 00	<p>Znevýhodnění účastníci, kteří po ukončení své účasti hledají zaměstnání, jsou v procesu vzdělávání/odborné přípravy, rozšiřují si kvalifikaci nebo jsou zaměstnaní a to i OSVČ. <b>Cílová hodnota:2</b></p> <p><b>Komentář:</b> předpokládáme, že indikátor bude naplněn ve výše uvedené hodnotě v souvislosti s podporou zaměstnávání pro sociální podniky.</p> <p><b>Definice:</b> Účastníci, kteří jsou při vstupu do projektu identifikováni jako znevýhodnění účastníci a zároveň po ukončení účasti v projektu jsou vykazováni alespoň v jednom z indikátorů C/ESF/24, C/ESF/25, C/ESF/26 a</p>	

	<p>C/ESF/27. Znevýhodnění účastníci jsou definováni v rámci indikátorů</p> <ul style="list-style-type: none"> <li>- C/ESF/12 “účastníci žijící v domácnostech, jejichž žádný člen není zaměstnán”</li> <li>- C/ESF/14 “účastníci žijící v domácnostech, mezi jejichž členy je pouze jedna dospělá osoba a jejichž členy jsou i vyživované děti”</li> <li>- C/ESF/15 “migranti, lidé, kteří jsou původem cizinci, menšiny (včetně marginalizovaných společenství, jako jsou Romové)”</li> <li>- C/ESF/16 “Osoby se zdravotním postižením”</li> <li>- C/ESF/17 “Jiné znevýhodněné osoby”</li> </ul> <p>„Po ukončení své účasti“ znamená do doby čtyř týdnů od data ukončení účasti v projektu.</p> <p>„hledají zaměstnání“ je definováno dle indikátoru C/ESF/24 “Neaktivní účastníci, kteří znovu začali hledat zaměstnání po ukončení své účasti”</p> <p>“jsou v procesu vzdělávání/ odborné přípravy” je definováno dle indikátoru C/ESF/25 “účastníci v procesu vzdělávání / odborné přípravy po ukončení své účasti”</p>
	Indikátory výstupu
	Kód NČI2014+      Název indikátoru
1 02 13	<p>Počet sociálních podniků vzniklých díky podpoře, cílová hodnota: <b>1</b></p> <p>Komentář: Předpokládáme, že pomocí podpory může vzniknout <b>1</b> sociální podnik.</p> <p><b>Definice:</b> Sociálním podnikem se rozumí „subjekt sociálního podnikání“, založený dle výzvy, který splňuje společensky prospěšný cíl formulovaný v základacích dokumentech a který splňuje principy sociálního podniku (ekonomický, sociální, environmentální a lokální prospěch), viz výzva č.47 sady rozpoznávacích znaků- přílohy výzvy.</p>
6 00 00	<p>Celkový počet účastníků, cílová hodnota: <b>2</b></p> <p>Komentář: Předpokládáme podporu <b>2</b> plných pracovních úvazků, které mohou být rozděleny na částečné pracovní úvazky, kdy uvažovaná průměrná hodinová mzda je 150 Kč/hod, pak hrubá mzda představuje částku cca 25 200,- Kč, superhrubá cca 33 800,- Kč za měsíc. Předpokládáme celkový počet měsíců trvání podpory <b>max. až 24</b>, kdy minimální výše způsobilých výdajů na projekt je 400 000,- Kč.</p> <p><b>Definice:</b> Zaměstnanci sociálního podniku, kteří v rámci projektu získali jakoukoliv formu podpory přesahující bagatelní hranici. Každá podpořená osoba se v rámci projektu započítává pouze jednou. Započítávají se všechny podpory zaměstnanec z cílové skupiny jako je zaměstnávání, vzdělávání, psychosociální podpora apod. Pokud zaměstnanec z cílové skupiny vykonává pracovní pozici spadající do nepřímých nákladů (např. finanční manažer), pak je rovněž vykazován v indikátoru 60000. Do indikátoru se započítává i člen realizačního týmu z CS( mistr,marketér atp.), jehož mzdové náklady jsou hrazeny z kap.6-přímé podpory.</p>

**Definice opatření OPZ 6: Podpora prarodinných aktivit**

Specifický cíl SCLLD	<p>Klíčová oblast A – STRAKONICKO OTEVŘENÉ</p> <p>Specifický cíl: <b>A.3 Zkvalitnění života rodiny</b></p>
Opatření SCLLD	<b>A.3.3 Podpora prarodinných aktivit</b>
Popis vazby opatření na specifický cíl 2.3.1 OPZ	Opatření je v souladu se Specifickým cílem 2.3.1 OPZ a zaměřuje se na podporu prarodinných aktivit tak, aby došlo k co největšímu souladu mezi profesním a rodinným životem a umožnilo rodičům, především matkám zapojit se na trh práce a předešlo tak jejich hrozcímu sociálnímu vyloučení.
Popis cíle opatření	Opatření je zaměřeno na podporu zlepšení situace rodin s dětmi tím, že pomáhá rodičům neomezovat svoji pracovní dobu z důvodu péče o děti. Pomáhá zajistit provoz zařízení, která navštěvují děti zaměstnaných rodičů, kde mohou děti trávit čas po skončení školního vyučování nebo před jeho začátkem. Děti v předškolním věku mohou být umístěny v předškolním zařízení,

	<p>kte se ně odborně postarají. Chrání tak rodiče před ztrátou pracovního místa nebo umožňuje jeho nalezení, a to kterémukoliv z rodičů. Důraz klade i na odbornost péče o děti v zařízeních. Podporuje zároveň udržení celistvosti rodiny zajištěním pomoci s řešením krizových situací v rodině.</p>			
<p><i>Popis provázanosti navrhovaných opatření a to včetně provázanosti na ostatní operační programy</i></p>	<p>Opatření je provázáno s investičními opatřeními Programového rámce PRV, klíčové oblasti B-STRAKONICKO PROSPERUJÍCÍ, specifický cíl B3 Rozvoj podnikání, B.3.1 Zahájení a rozvoj nezemědělských činností pro zemědělské a nezemědělské podnikatele a je provázáno s OP IROP PO 4 Komunitně vedený místní rozvoj, SC 4.1 Posílení komunitně vedeného místního rozvoje za účelem zvýšení kvality života ve venkovských oblastech a aktivizace místního potenciálu. Vazba na tento program je skrze opatření B.3.2 Podpora sociálního podnikání prostřednictvím klíčové oblasti A –STRAKONICKO OTEVŘENÉ, specifický cíl A.3 Zkvalitnění života rodiny, opatření A.3.1 Podpora zařízení doplňujících kapacitu institucionálních forem zařízení A.3.2 Zvyšování kvality infrastruktury MŠ a rozšiřování kapacit A.3.4 Infrastruktura pro zdravotní péči A.3.5 Podpora mobilní psychiatrické péče A.3.6 Infrastruktura pro sociální péči a služby. Výše zmíněné aktivity v rámci IROP směřují na vznik či rozvoj infrastruktury a tím doplňují aktivity programového rámce OPZ, které mohou navazovat na vzniklou infrastrukturu a využívat ji k některým poskytovaným službám a činnostem. Opatření je provázáno s klíčovou aktivitou A – STRAKONICKO OTEVŘENÉ, specifickým cílem A.3 Zkvalitnění života rodiny, opatřením A.3.7 Zlepšení kvality sociální péče. Všechna výše zmíněná opatření mají za cíl celkově zlepšit situaci rodin a usnadnit jim život.</p>			
<p><i>Priorizace navrhovaných opatření</i></p>	<p>a) Opatření financovaná z alokované částky</p>	<p>Na opatření je alokována celková částka <b>2 662 000</b> a budou podpořeny tyto aktivity:  A.3.3.1 Provoz školních klubů a družin  A.3.3.2 Provoz dětských skupin  A.3.3.3 Provozování příměstských táborů  A.3.3.4 Společná doprava dětí do a ze zařízení  A.3.3.5 Vzdělávání pečujících osob</p>		
	<p>b) Opatření financovaná z alokované částky v případě navýšení alokace=zásobní k opatření</p>	<p>Zkušenost z ukončeného plánovacího období je taková, že vlivem rozšíření povědomí, že lze v místě působení žadatele získat na svou činnost podporu, zvýší se zájem žadatelů o podporu a bude možné případně navýšení alokované částky v regionu využít nadále na výše zmíněné aktivity.</p>		
	<p>výzva-rok</p>	<p>Částka tis. Kč</p>	<p>Předpokl. čerpání ŽoP</p>	<p>Částka tis. Kč</p>
	<p>2017</p>	<p>2662</p>	<p>2018</p>	<p>887</p>
			<p>2019</p>	<p>888</p>
			<p>2020</p>	<p>665</p>
			<p>2021</p>	<p>222</p>
<p><i>Popis možných zaměření projektů</i></p>	<p>Projekty mohou být zaměřeny na úpravu zařízení pro provoz dětských skupin dle zákona č.247/2014 Sb., na provoz dětských skupin, pečujících osob, rekvalifikace, přípravu a realizaci dalšího vzdělávání včetně zkoušky, podporu pracovního uplatnění. Podpora zařízení, která doplní chybějící kapacitu stávajících institucionálních forem zařízení (typu školní družiny, kluby), s možností podpory příměstských táborů v době školních prázdnin s cílem usnadnění rodičům péči o děti v čase jejich zaměstnání a tematicky zaměřené na klíčová témata vzdělávání.</p>			
<p><i>Podporované cílové skupiny</i></p>	<ul style="list-style-type: none"> <li>- Osoby vracející se na trh práce po návratu z mateřské/rodičovské dovolené</li> <li>- osoby pečující o malé děti</li> <li>- osoby pečující o jiné závislé osoby</li> </ul>			
<p><i>Typy příjemců podpory</i></p>	<ul style="list-style-type: none"> <li>- Nestátní neziskové organizace</li> <li>- Obce dle zákona č. 128/2000 Sb., o obcích</li> <li>- Organizace zřizované obcemi působící v sociální oblasti</li> <li>- Dobrovolné svazky obcí</li> <li>- MAS</li> <li>- Vzdělávací a poradenské instituce</li> <li>- Školy a školská zařízení</li> <li>- Obchodní korporace (veřejná obchodní společnost, komanditní společnost, společnost s ručením omezeným, akciová společnost, evropská společnost, evropské hospodářské zájmové sdružení, družstvo - družstvo, sociální družstvo, evropská družstevní společnost)</li> <li>- OSVČ</li> </ul>			



	Typy příjemců budou specifikovány ve výzvě MAS.	
<i>Absorpční kapacita MAS</i>	Analýzou byla zjištěna potřeba rozšířit a podpořit zařízení, která se věnují dětem v jejich volném čase mimo školu a také zařízení, která pomohou rodičům postarat se o děti v době, kdy oni plní své pracovní povinnosti. V území MAS je zájem o pořádání příměstských táborů ze strany spolků (cca 7 subjektů), provoz dětských skupin mimo MŠ (cca 2 subjekty), rozšíření činnosti klubů a byla ze strany poskytovatelů služeb pro rodiče zaznamenána poptávka po pracovnících, kteří pomáhají pedagogům a dětem se vzděláváním a pobytem v zařízeních ať už školních nebo mimoškolních. Ze strany škol byl zájem o úpravu provozu školních družin, kterých je v území MAS 11. Vhodnými subjekty pro založení dětské skupiny jsou i podniky s více než 100 zaměstnanci, které se v regionu MAS nacházejí. Potřeba podpory je obsažena v kapitolách 2.3, 5.1, 5.2, 5.3.	
<i>Vliv opatření na naplňování horizontálních témat OPZ</i>	Vliv opatření na horizontální téma udržitelný rozvoj je neutrální. Vliv opatření na horizontální téma rovné příležitosti a nediskriminace je pozitivní neboť umožňuje návrat na trh práce oběma rodičům. Vliv opatření na horizontální téma rovné příležitosti mužů a žen je pozitivní neboť podporuje matkám s dětmi snazší návrat do zaměstnání a úpravu pracovních povinností v souladu s rodinným životem.	
<i>Principy pro určení preferenčních kritérií</i>	Výběr projektů k finanční podpoře bude prováděn tak, aby byly využity co nejefektivněji poskytované finanční prostředky s co nejvyšším hospodářským efektem a došlo k naplňování cílů opatření a s tím zároveň SCLLD. Preferenční kritéria pro výběr budou zpracována na základě těchto principů: <b>Využívání integračních procesů, inovativních prvků a metod</b> Konkrétní preferenční kritéria budou stanovena v dané výzvě MAS	
<i>Výsledky</i>	Indikátory výsledku	
	Kód NČI2014+	Název indikátoru
	5 01 10	Počet osob využívajících zařízení péče o děti předškolního věku, cílová hodnota <b>25</b> Komentář: <b>Předpokládáme, že prostřednictvím realizace projektů bude moci využívat podpořené zařízení pro děti předškolního věku 25 osob. Plánujeme podpořit 2 zařízení o kapacitě 1x10 a 1x15 dětí.</b> <b>Definice:</b> Počet uživatelů, kteří využívají zařízení pečující o děti předškolního věku, tj. zařízení vybudovaná či provozovaná v rámci projektu. "Uživatelé" jsou rodiče využívající zařízení pro děti předškolního věku, které mají z umístění dítěte přínos. Za jedno umístěné dítě je počítán jeden rodič jako osoba, která může jít díky tomu, že je dítě v předškolním zařízení umístěno, do práce.
	5 01 30	Počet osob pracujících v rámci flexibilních forem práce, cílová hodnota: 3 Komentář: předpokládáme, že prostřednictvím realizace projektů budou moci pracovat FFP 3 osoby. <b>Definice:</b> Osoba pracující na jednu z těchto forem práce: – práce konaná alespoň z 50 % fondu pracovní doby doma, resp. mimo stálou provozovnu, – zkrácený pracovní úvazek s plnou přítomností na pracovišti nebo kombinující práci z domova s prací v zaměstnání o a) pravidelný (např. 5x týdně 4 hodiny), b) flexibilní (20 hodin týdně), – stlačený pracovní týden (např. 20–40 hodin týdně ve 3–4 dnech v průběhu týdne), – sdílené pracovní místo (částečný úvazek a sdílení pracovního místa s další osobou), – práce na dohodu o pracovní činnosti nebo na dohodu o provedení práce s docházkou do zaměstnání dle dohody se zaměstnavatelem (na pracovišti, kde tato forma doposud nebyla zavedena). Osoba se započítává pouze tehdy, byla-li před vstupem do projektu nezaměstnaná, neaktivní, nebo měla nižší úvazek.
	6 27 00	Účastníci zaměstnání po ukončení své účasti včetně OSVČ. <b>Cílová hodnota:15</b> Komentář: <b>předpokládáme, že indikátor bude naplněn prostřednictvím podpory projektů, které umožní vstup výše uvedeného počtu osob na trh práce.</b> <b>Definice:</b> Původně nezaměstnaní nebo neaktivní účastníci intervence z ESF, které jsou po ukončení účasti v projektu zaměstnaní nebo OSVČ. „Po ukončení své účasti“ znamená do doby čtyř týdnů od data ukončení účasti na projektu. Postavení na trhu práce je zjišťováno po ukončení účasti na projektu. (Případně k nejbližším datu, ke kterému má ČSSZ / ÚP dostupné informace.
6 26 00	Účastníci, kteří získali kvalifikaci po ukončení své účasti. <b>Cílová hodnota:2</b> Komentář: <b>předpokládáme, že indikátor bude naplněn prostřednictvím</b>	

	<p>podpory projektů, které umožní zvýšení kvalifikace uvedenému počtu osob.  <b>Definice:</b> Účastníci, kteří získali potvrzení o kvalifikaci v rámci účasti na ESF projektu. Potvrzení o kvalifikaci je uděleno na základě formálního prověření znalostí, které ukázalo, že účastník získal kvalifikaci dle předem nastavených standardů. V rámci výzev může být specifikováno, jaké druhy kvalifikací a potvrzení kvalifikací jsou přípustné pro naplňování indikátoru v dané výzvě. Účastník je v indikátoru započítán pouze jednou bez ohledu na počet získaných kvalifikací.</p>
6 28 00	<p>Znevýhodnění účastníci, kteří po ukončení své účasti hledají zaměstnání, jsou v procesu vzdělávání/odborné přípravy, rozšiřují si kvalifikaci nebo jsou zaměstnaní a to i OSVČ. <b>Cílová hodnota:15</b>  <b>Komentář:</b> předpokládáme, že indikátor bude naplněn prostřednictvím podpory projektů, které umožní vstup výše uvedeného počtu osob na trh práce.  <b>Definice:</b> Účastníci, kteří jsou při vstupu do projektu identifikováni jako znevýhodnění účastníci a zároveň po ukončení účasti v projektu jsou vykazováni alespoň v jednom z indikátorů C/ESF/24, C/ESF/25, C/ESF/26 a C/ESF/27.  Znevýhodnění účastníci jsou definováni v rámci indikátorů  - C/ESF/12 “účastníci žijící v domácnostech, jejichž žádný člen není zaměstnán”  - C/ESF/14 “účastníci žijící v domácnostech, mezi jejichž členy je pouze jedna dospělá osoba a jejichž členy jsou i vyživované děti”  - C/ESF/15 “migranti, lidé, kteří jsou původem cizinci, menšiny (včetně marginalizovaných společenství, jako jsou Romové)”  - C/ESF/16 “Osoby se zdravotním postižením”  - C/ESF/17 “Jiné znevýhodněné osoby”  „Po ukončení své účasti“ znamená do doby čtyř týdnů od data ukončení účasti v projektu.  „hledají zaměstnání“ je definováno dle indikátoru C/ESF/24 “Neaktivní účastníci, kteří znovu začali hledat zaměstnání po ukončení své účasti”  “jsou v procesu vzdělávání/ odborné přípravy” je definováno dle indikátoru C/ESF/25 “účastníci v procesu vzdělávání / odborné přípravy po ukončení své účasti”</p>
Indikátory výstupu	
Kód NČI2014+	Název indikátoru
6 00 00	<p>Celkový počet účastníků, cílová hodnota <b>65</b>  <b>Komentář:</b> předpokládáme, že indikátor bude naplněn prostřednictvím podpory projektů zaměřených na poskytování prorodinných služeb příměstských nebo přívěských táborů, konaných v době školních prázdnin letních i zimních případně jarních a podzimních pro děti mladšího školního věku, činnosti klubů a družin. Předpokládaná doba realizace projektu 4-5 měsíců (zahrnuje přípravu a vlastní realizaci). Předpokládaný celkový počet pracovníků v plném úvazku je <b>5</b>, s tím, že úvazky mohou být rozděleny na částečné. Předpokládaná průměrná superhrubá mzda na jednoho pracovníka je 33 800,- Kč( 150 ,- Kč/hod). Kalkulace mzdových výdajů: <b>5*5*3*33800=2535800</b>. Částka 126200 je určena na nákup vybavení pro práci s cílovou skupinou.  Celková alokace na opatření je 2 662 000,- Kč. <b>Max. doba realizace projektu je 36 měsíců. Předpokládaná hodnota indikátoru představuje počet rodičů, kteří se mohou díky umístění dítěte nebo dětí v projektu zapojit na trh práce.</b>  Realizovaný výdaj na podporu 1 účastníka je cca 40 tis. Kč.  <b>Definice:</b> Celkový počet osob/účastníků (zaměstnanců, pracovníků implementační struktury, osob cílových skupin apod.), které v rámci projektu získaly jakoukoliv formu podpory, bez ohledu na počet poskytnutých podpor. Každá podpořená osoba se v rámci projektu započítává pouze jednou bez ohledu na to, kolik podpor obdržela. Podpora je jakákoliv aktivita financovaná z rozpočtu projektu, ze které mají cílové skupiny prospěch, podpora může mít formu např. vzdělávacího nebo rekvalifikačního kurzu, stáže, odborné konzultace, poradenství, výcviku, školení, odborné praxe apod.  Indikátor 6 00 00 uvádí počet účastníků, kteří mají v projektu vyšší podporu, než je bagatelní podpora (více jak 40 hodin za celou délku realizace projektu). Indikátor je relevantní pro všechny druhy aktivit.  Cílovou skupinou projektů na podporu prorodinných opatření jsou rodiče,</p>

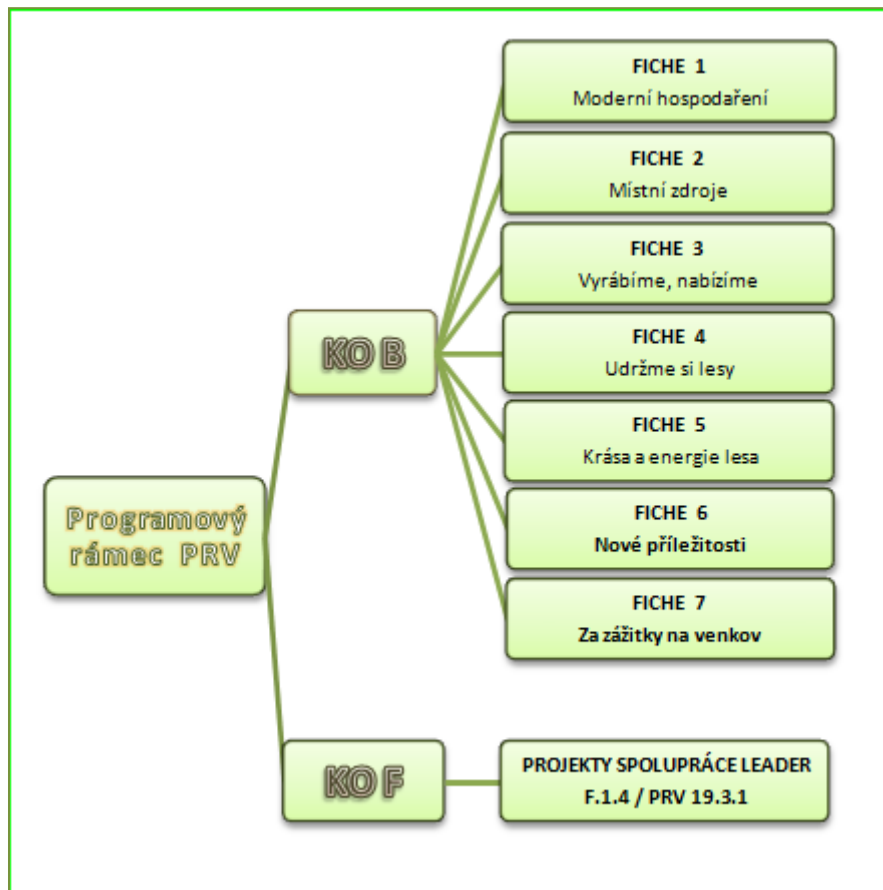
		<i>respektive jeden z rodičů v rámci společné domácnosti, nikoli děti. V indikátoru 6 00 00 se vykazuje podpořený rodič, který se díky umístění dítěte do projektu mohl zapojit na trhu práce.</i>
	5 00 01	Kapacita podpořených zařízení péče o děti nebo vzdělávacích zařízení, cílová hodnota: <b>25</b> Komentář: předpokládáme, že bude v rámci projektů podpořen <b>uvedený počet dětí, které mohou využívat zařízení( kluby, družiny) podpořená prostřednictvím projektů.</b> <b>Definice</b> Počet uživatelů, kteří mohou využít nově vybudovaná nebo inovovaná dětská nebo vzdělávací zařízení, což představuje nové nebo renovované budovy nebo nové vybavení, dodávané projektem. "Uživatelé" jsou děti, žáci nebo studenti (to znamená vzdělávané osoby), nikoliv učitelé, rodiče nebo jiní lidé, kteří mohou tyto budovy také využívat. <i>Indikátor 5 00 01 je relevantní v případě aktivit na podporu zařízení péče o děti v době mimo školní vyučování a dětských skupin.</i>
	5 01 00	Počet podpořených zařízení péče o děti předškolního věku, cílová hodnota: <b>2</b> Jedná se o neprojektový indikátor, který nebude příjemce vykazovat, ale v systému se bude plnit automaticky. MAS předpokládá podporu uvedeného počtu zařízení.
	5 01 05	Počet zaměstnavatelů, kteří podporují flexibilní formy práce, cílová hodnota: 3 Komentář: Předpokládáme, že 3 zaměstnavatelé mohou podpořit FFP <b>Definice:</b> Zaměstnavatelé nabízející alespoň jednu z těchto forem práce: – práce konaná alespoň z 50 % fondu pracovní doby doma, resp. mimo stálou provozovnu, – zkrácený pracovní úvazek s plnou přítomností na pracovišti nebo kombinující práci z domova s prací v zaměstnání o a) pravidelný (např. 5x týdně 4 hodiny), o b) flexibilní (20 hodin týdně), – stlačený pracovní týden (např. 20–40 hodin týdně ve 3–4 dnech v průběhu týdne), – sdílené pracovní místo (částečný úvazek a sdílení pracovního místa s další osobou), – práce na dohodu o pracovní činnosti nebo na dohodu o provedení práce s docházkou do zaměstnání dle dohody se zaměstnavatelem (na pracovišti, kde tato forma doposud nebyla zavedena). Zaměstnavatel se počítá pouze tehdy, pokud alespoň jednu z forem práce před zahájením projektu nevyužíval.

Kritéria pro výběr projektů: MAS se chce zaměřit na tato témata a problémy: zlepšit kvalitu sociální péče – podpora vychází z kap. 2.2 analytické části, zapojení osob na trh práce a podpora činnosti sociálních podniků – uvedeno v kap. 2.1 analytické části, prorodinná opatření – podpora vychází z kap. 2.2, 2.3 analytické části. Žadatel má sídlo v území MAS nebo zde vykonává svoji činnost (např. má v území svoji pobočku, provozovnu atp.). Místo dopadu realizace projektu je v území MAS a cílové skupiny projektu jsou v území MAS. Podporované budou jen registrované sociální služby, které jsou součástí krajské nebo obecní sítě sociálních služeb.

Rozpočet předpokládaného čerpání byl upraven na základní alokovanou částku 15 480 000 z důvodu časového posunu vyhlášení výzev.

### 4.3 Programový rámec PRV

Přehled Fichí Programového rámce PRV v klíčových oblastech



## Identifikace Fiche 1

Název Fiche	<b>Moderní hospodaření</b>
Vazba na článek nařízení PRV	<b>Článek 17, odstavec 1. písmeno a) Investice do zemědělských podniků</b>
Vymezení Fiche	Podpora je zaměřena na zvýšení celkové výkonnosti a udržitelnosti zemědělského podniku. Podpora přispívá k naplňování Priority 2 Zvýšení životaschopnosti zemědělských podniků a konkurenceschopnosti všech druhů zemědělské činnosti ve všech regionech a podpora inovativních zemědělských technologií a udržitelného obhospodařování lesů, zejména prioritní oblasti 2A Zlepšení hospodářské výkonnosti všech zemědělských podniků a usnadnění jejich restrukturalizace a modernizace, zejména za účelem zvýšení míry účasti na trhu a orientace na trh, jakož i diverzifikace zemědělských činností.
Stručný popis Fiche	Opatření je zaměřeno na podporu zemědělských podnikatelů v rostlinné a živočišné výrobě, na zlepšení technického a technologického vybavení firem, na obnovu a rekonstrukce zemědělských objektů, případně na jejich výstavbu. Potřeba podpory je obsažena v kapitole 4.1.2, 5.1, 5.2.
Vazba na cíle SCLLD	Fiche má vazbu na specifický cíl SCLLD <b>B1.Rozvoj zemědělství</b> a v rámci tohoto cíle na opatření <b>B.1.1 Modernizace zemědělské techniky, technologie a nemovitostí</b>
Oblasti podpory- Popis podporovaných aktivit	Podpora zahrnuje hmotné a nehmotné investice v živočišné a rostlinné výrobě, je určena na investice do zemědělských staveb a technologií pro živočišnou a rostlinnou výrobu <b>a pro školkařskou produkci</b> . Podporovány budou též investice na pořízení mobilních strojů pro zemědělskou výrobu a investice do pořízení peletovacích zařízení pro vlastní spotřebu v zemědělském podniku. Podpora bude zahrnovat aktivity klíčové oblasti B – STRAKONICKO PROSPERUJÍCÍ: B.1.1.1 Nákup zemědělské techniky a technologie B.1.1.2 Výstavba a rekonstrukce budov a ploch pro zemědělskou výrobu Opatřením chceme podpořit vybavenost zemědělců převážně šetrnou zemědělskou technikou a zejména novými moderními technologiemi, umožňujícími šetrné hospodaření na zemědělské půdě a revitalizaci stávajících zemědělských budov a výstavbu nových budov a zařízení pro zemědělskou výrobu. Očekáváme zvýšení konkurenceschopnosti rodinných farem při dodržování zásad správné zemědělské praxe a pravidel

	pro welfare hospodářských zvířat, které vyžadují vhodnou vybavenost farem. V rámci této Fiche nelze podpořit investice pro živočišnou výrobu týkající se včel a rybolovu. Investice pro rostlinnou výrobu se nesmí týkat obnovy nosných konstrukcí vinic, oplocení vinic a oplocení sadů. Podpora nemůže být poskytnuta na pořízení kotlů na biomasu.
--	--

<i>Definice příjemce dotace</i>	Zemědělský podnikatel
---------------------------------	-----------------------

<i>Výše způsobilých výdajů</i>	Minimální výše způsobilých výdajů ze, kterých je stanovena dotace je 50 000,- Kč na projekt,
	Maximální výše způsobilých výdajů ze, kterých je stanovena dotace je 5 000 000,- Kč na projekt.
	Přímá nevratná dotace na vynaložené způsobilé výdaje.

<i>Preferenční kritéria pro 19.2.1</i>	Výběr projektů k finanční podpoře bude prováděn tak, aby byly využity co nejhospodárněji poskytované finanční prostředky s co nejvyšším hospodářským efektem a došlo k naplňování cílů Fiche a s tím zároveň SCLLD. Projektové žádosti budou hodnoceny dle následujících hledisek:
	Finanční náročnost projektu.
	Vliv projektu na zaměstnanost v regionu MAS.
	Velikost obce v místě realizace projektu.
	Vazby trvalého pobytu/sídla žadatele a místa realizace projektu na region MAS
	Velikost podniku, začínající podnikatel
	Využití stávajících staveb
	Realizaci nedojde k odnětí pozemků ze zemědělského půdního fondu nebo plnění funkcí lesa.
	Zaměření žadatele v ekonomické činnosti – podporována bude ŽV, RV kromě pěstování ovoce, zeleniny, léčivých rostlin, okrasných rostlin a školkařství.
	Opakované podání nezměněného projektu z důvodu vyčerpání alokace a převisu projektů v předchozích výzvách.
	Žadatel je mladý zemědělec do 40 let
Konkrétní preferenční kritéria budou stanovena v dané výzvě MAS.	

<i>Indikátory výstupu</i>	
<i>Číslo</i>	93701
<i>Název</i>	Počet podpořených podniků/příjemců
<i>Výchozí stav</i>	0
<i>Milník 2018</i>	3
<i>Cílový stav</i>	14

<i>Indikátory výsledku</i>	
<i>číslo</i>	94800
<i>název</i>	Pracovní místa vytvořená v rámci podpořených projektů (Leader)
<i>Výchozí stav</i>	0
<i>Milník 2018</i>	1
<i>Cílový stav</i>	2

### Identifikace Fiche 2

<i>Název Fiche</i>	<b>Místní zdroje</b>
<i>Vazba na článek nařízení PRV</i>	<b>Článek 17, odstavec 1. písmeno a) Investice do zemědělských podniků</b>

<i>Vymezení Fiche</i>	Podpora je zaměřena na zvýšení celkové výkonnosti a udržitelnosti zemědělského podniku. Podpora přispívá k naplňování Priority 2 Zvýšení životaschopnosti zemědělských podniků a konkurenceschopnosti všech druhů zemědělské činnosti ve všech regionech a podpora inovativních zemědělských technologií a udržitelného obhospodařování lesů, zejména prioritní oblasti 2A Zlepšení hospodářské výkonnosti všech zemědělských podniků a usnadnění jejich restrukturalizace a modernizace, zejména za účelem zvýšení míry účasti na trhu a orientace na trh, jakož i diverzifikace zemědělských činností. Podpora je zaměřena na zvýšení celkové výkonnosti a udržitelnosti zemědělského podniku.
<i>Stručný popis Fiche</i>	Tímto opatřením MAS reaguje na problematiku některých doplňkových činností v zemědělství, a to především na podporu místních producentů v oblasti ovocnářství a zelinářství Ovocnářství díky dovozu

	vzhlednějšího ovoce do obchodních řetězců začalo upadat, v současnosti již spotřebitelé začínají dávat přednost ovoci z místních zdrojů a je proto správný čas na obnovu sadů pro přímou spotřebu i pro možnost zpracovávání plodů přímo v místě. Pěstování zeleniny postihl podobný osud, a tak i obsah tzv. „Fresh bedýnek“ je doplňován ovocem a zeleninou z dovozu. Zájem konzumentů se v současnosti mění ve prospěch místní produkce, a proto by doplňková zemědělská produkce měla posilovat na úkor technických plodin. Pěstební postupy v ovocnářství a zelinářství, výběr plodin a způsob odbytu dávají prostor pro inovace. Potřeba podpory je obsažena v kapitole 4.1.1, 4.1.4, 5.2.
<i>Vazba na cíle SCLLD</i>	Fiche má vazbu na specifický cíl SCLLD <b>B1.Rozvoj zemědělství</b> a v rámci tohoto cíle na opatření <b>B. 1.2 Podpora doplňkového zemědělství</b>

<i>Oblasti podpory- Popis podporovaných aktivit</i>	<p><b>Podpora zahrnuje hmotné a nehmotné investice v živočišné a rostlinné výrobě, je určena na investice do zemědělských staveb a technologií pro živočišnou a rostlinnou výrobu a pro školkařskou produkci. Podporovány budou též investice na pořízení mobilních strojů pro zemědělskou výrobu a investice do pořízení peletovacích zařízení pro vlastní spotřebu v zemědělském podniku.</b></p> <p>Podpora bude zahrnovat aktivity klíčové oblasti B – STRAKONICKO PROSPERUJÍCÍ:</p> <p><b>B.1.2.2 Rozvoj ovocnářství a zelinářství</b></p> <p>Tímto opatřením MAS reaguje na problematiku některých doplňkových činností v zemědělství. V současnosti spotřebitelé začínají dávat přednost ovoci a zelenině z místních zdrojů a je proto správný čas na obnovu sadů a zahrad. <b>Podporovány budou investice na pořízení strojů a zařízení zejména pro ovocnářskou a zelinářskou výrobu, pěstování léčivých rostlin, okrasných rostlin a školkařství.</b></p> <p><b>V rámci této Fiche nelze podpořit investice pro živočišnou výrobu týkající se včel a rybolovu. Investice pro rostlinnou výrobu se nesmí týkat obnovy nosných konstrukcí vinic, oplocení vinic a oplocení sadů. Podpora nemůže být poskytnuta na pořízení kotlů na biomasu.</b></p>
---	---

<i>Definice příjemce dotace</i>	Zemědělský podnikatel
---------------------------------	-----------------------

<i>Výše způsobilých výdajů</i>	Minimální výše způsobilých výdajů, ze kterých je stanovena dotace je 50 000,- Kč na projekt,
	Maximální výše způsobilých výdajů, ze kterých je stanovena dotace je 5 000 000,- Kč na projekt.
	Přímá nevratná dotace na vynaložené způsobilé výdaje.

<i>Využití Preferenční kritéria pro 19.2.1</i>	Výběr projektů k finanční podpoře bude prováděn tak, aby byly využity co nejefektivněji poskytované finanční prostředky s co nejvyšším hospodářským efektem a došlo k naplnění cílů Fiche a s tím zároveň SCLLD. Projektové žádosti budou hodnoceny dle následujících hledisek:
	Finanční náročnost projektu.
	Vliv projektu na zaměstnanost v regionu MAS.
	Velikost obce v místě realizace projektu.
	Vazby trvalého pobytu/sídla žadatele a místa realizace projektu na region MAS
	Velikost podniku, začínající podnikatel
	Využití stávajících staveb
	Realizaci nedojde k odnětí pozemků ze zemědělského půdního fondu nebo plnění funkcí lesa.
	Zaměření žadatele v ekonomické činnosti – podporováno bude pěstování ovoce, zeleniny, léčivých rostlin, okrasných rostlin a školkařství.
	Opakované podání nezměněného projektu z důvodu vyčerpání alokace a převisu projektů v předchozích výzvách.
Žadatel je mladý zemědělec do 40 let	
Konkrétní preferenční kritéria budou stanovena v dané výzvě MAS.	

<i>Indikátory výstupu</i>	
Číslo	93701
Název	Počet podpořených podniků/příjemců
Výchozí stav	0
Milník 2018	0
Cílový stav	2

<i>Indikátory výsledku</i>	
číslo	94800
název	Pracovní místa vytvořená v rámci podpořených projektů (Leader)
Výchozí stav	0
Milník 2018	0

<i>Cílový stav</i>	0,5
--------------------	-----

### Identifikace Fiche3

<i>Název Fiche</i>	<b>Vyrábíme, nabízíme</b>
<i>Vazba na článek nařízení PRV</i>	<b>Článek 17, odstavec 1. písmeno b) Zpracování a uvádění na trh zemědělských produktů</b>

<i>Vymezení Fiche</i>	Podpora je zaměřena na investice, které se týkají zpracování, uvádění na trh nebo vývoje zemědělských produktů uvedených v příloze I Smlouvy o fungování EU nebo bavlny, s výjimkou produktů rybolovu, přičemž výstupem procesu produkce může být produkt, na nějž se uvedená příloha nevztahuje. Podpora přispívá k naplňování Priority 3 Podpora organizace potravinového řetězce, včetně zpracování zemědělských produktů a jejich uvádění na trh, dobrých životních podmínek zvířat a řízení rizik v zemědělství, zejména prioritní oblasti 3A Zlepšení konkurenceschopnosti prvovýrobců jejich lepším začleněním do zemědělsko-potravinářského řetězce prostřednictvím programů jakosti, přidáváním hodnoty zemědělským produktům a podporou místních trhů a krátkodobých řetězců, seskupení a organizací producentů a mezioborových organizací.
<i>Stručný popis Fiche</i>	Opatření přispívá k motivaci zemědělců ke zpracování vlastní produkce a její nabízení prostřednictvím krátkých dodavatelských řetězců. Dává šanci na zvýšení efektivity zemědělských a zpracovatelských podniků (zejména mikropodniků a MSP) v oblasti výroby potravin pro lidskou spotřebu a krmiv nákupem zařízení a moderních technologií a posílení jejich konkurenceschopnosti na trhu a podporuje jejich uvádění na trh ve vlastních prodejních zařízeních a ve venkovských tržnicích. Zvýšení atraktivity potravinářských výrobků bude možné prostřednictvím značení regionální produkce a podporou odbytu, které mohou být podpořeny z jiného zdroje než je PRV. Potřeba podpory je obsažena v kapitole 4.1.4, 5.2.
<i>Vazba na cíle SCLLD</i>	Fiche má vazbu na specifický cíl SCLLD <b>B1.Rozvoj zemědělství</b> a v rámci toho na opatření <b>B.1.3 Zpracování zemědělské produkce a uvádění na trh</b>

<i>Oblasti podpory- Popis podporovaných aktivit</i>	Podpora zahrnuje hmotné a nehmotné investice, které se týkají zpracování zemědělských produktů a jejich uvádění na trh. Způsobilé výdaje jsou investice do výstavby a rekonstrukce budov včetně nezbytných manipulačních ploch, pořízení strojů, nástrojů a zařízení pro zpracování zemědělských produktů, finální úpravu, balení, značení výrobků (včetně technologií souvisejících s dohledatelností produktů) a investic souvisejících se skladováním zpracovávané suroviny, výrobků a druhotných surovin vznikajících při zpracování. Způsobilé jsou rovněž investice vedoucí ke zvyšování a monitorování kvality produktů, investice související s uváděním zemědělských a potravinářských produktů na trh (včetně investic do marketingu) a investice do zařízení na čištění odpadních vod ve zpracovatelském provozu. Podpora bude zahrnovat aktivity klíčové oblasti B – STRAKONICKO PROSPERUJÍCÍ: <b>B.1.3.1</b> Výroba místních produktů a jejich uvádění na trh <b>B.1.3.2</b> Vznik a rozvoj venkovských tržnic Tímto opatřením MAS reaguje na současný trend, potřebu regionu zvýšit produkci a kvalitu místních produktů vyráběných z velké většiny z místních zdrojů a nabízet je v místních tržnicích a obchodech. Bude podpořena výroba potravin a krmiv, surovin nebo výrobků, zpracování a uvádění na trh. V rámci této Fiche nelze podpořit investice týkající se zpracování produktů rybolovu a výroby medu a dále v případě zpracování vinných hroznů technologie, které obsahují: dřevěný sud nebo uzavřenou dřevěnou nádobu na výrobu vína o objemu nejméně 600 litrů, speciální kvasnou nádobu s aktivním potápěním matolinového klobouku pro výrobu červených vín nebo cross-flow filtr na víno, ve kterém je víno přiváděno na membránu tangenciálně a určitý objem vína prochází membránou jako filtrát a zbývající pokračuje podél membrány s odfiltrovanými nečistotami.
---	---

<i>Definice příjemce dotace</i>	Zemědělský podnikatel, výrobce potravin, výrobce krmiv nebo jiné subjekty aktivní ve zpracování, uvádění na trh a vývoji zemědělských produktů uvedených v příloze I Smlouvy o fungování EU jako vstupní produkt
---------------------------------	--

<i>Výše způsobilých výdajů</i>	Minimální výše způsobilých výdajů, ze kterých je stanovena dotace je 50 000,- Kč na projekt,
	Maximální výše způsobilých výdajů, ze kterých je stanovena dotace je 5 000 000,- Kč na projekt
	Přímá nevratná dotace na vynaložené způsobilé výdaje.

<i>Preferenční kritéria pro 19.2.1</i>	Výběr projektů k finanční podpoře bude prováděn tak, aby byly využity co nejvyšším hospodářským efektem a došlo k naplňování cílů Fiche a s tím zároveň SCLLD. Projektové žádosti budou hodnoceny dle následujících hledisek:
	Finanční náročnost projektu.

	Vliv projektu na zaměstnanost v regionu MAS.
	Velikost obce v místě realizace projektu.
	Vazby trvalého pobytu/sídla žadatele a místa realizace projektu na region MAS
	Velikost podniku, začínající podnikatel
	Využití stávajících staveb
	Realizací nedojde k odnětí pozemků ze zemědělského půdního fondu nebo plnění funkcí lesa.
	Držitel regionální značky ARZ, značky KLASA, Regionální potravina atp.
	Realizace prodeje ve vlastních prodejnách, na tržnicích, na trzích.
	Opakované podání nezměněného projektu z důvodu vyčerpání alokace a převisu projektů v předchozích výzvách.
	Konkrétní preferenční kritéria budou stanovena v dané výzvě MAS.

<i>Indikátory výstupu</i>	
<i>Číslo</i>	93701
<i>Název</i>	Počet podpořených podniků/příjemců
<i>Výchozí stav</i>	0
<i>Milník 2018</i>	1
<i>Cílový stav</i>	2

<i>Indikátory výsledku</i>	
<i>číslo</i>	94800
<i>název</i>	Pracovní místa vytvořená v rámci podpořených projektů (Leader)
<i>Výchozí stav</i>	0
<i>Milník 2018</i>	0,5
<i>Cílový stav</i>	0,5

### Identifikace Fiche 4

<i>Název Fiche</i>	<b>Udržme si lesy</b>
<i>Vazba na článek nařízení PRV</i>	<b>Článek 26 Investice do lesnických technologií a zpracování lesnických produktů, jejich mobilizace a uvádění na trh</b>

<i>Vymezení Fiche</i>	Podpora je zaměřena na investice do lesnických technologií a do strojů a technologií vedoucích k efektivnímu zpracování dřeva. Podpora přispívá k naplňování Priority 2 Zvýšení životaschopnosti zemědělských podniků a konkurenceschopnosti všech druhů zemědělské činnosti ve všech regionech a podpora inovativních zemědělských technologií a udržitelného obhospodařování lesů, zejména prioritní oblasti 2C Zlepšení ekonomické výkonnosti lesního hospodářství.
<i>Stručný popis Fiche</i>	Opatření je zaměřeno na zlepšení výkonnosti lesnických subjektů, a to pořízením techniky a technologie pro lesní hospodářství s důrazem na nové lesní technologie šetrné k ŽP, na zvyšování přidané hodnoty lesnickým produktům podporou technického vybavení dřevozpracujících provozoven. Dále je opatření určeno k zakládání nových a modernizaci stávajících lesních školek pořízením strojů, technologií a zařízení pro lesní školkařskou činnost. Jejich prostřednictvím bude pak možné snadněji zalesňovat či doplňovat a nahrazovat vytěžené nebo poškozené lesní porosty autochtonním sadebním materiálem vhodným pro místní podmínky. Zároveň se část školkařské produkce ekonomicky zhodnotí přímo v regionu. Potřeba podpory je obsažena v kapitole 4.1.1, 4.1.3, 5.1, 5.2.
<i>Vazba na cíle SCLLD</i>	Fiche má vazbu na specifický cíl SCLLD <b>B2.Šetrné hospodaření v lesích</b> a v rámci toho na opatření <b>B.2.1 Modernizace lesnické techniky, technologie a školkařství</b>

<i>Oblasti podpory- Popis podporovaných aktivit</i>	Podpora je poskytována na pořízení strojů a technologií určených pro hospodaření na lesních pozemcích jako např. stroje a technologie pro obnovu, výchovu a těžbu lesních porostů včetně přibližování, stroje ke zpracování potěžebních zbytků, stroje pro přípravu půdy před zalesněním, stroje, technologie a zařízení pro lesní školkařskou činnost. Podpora se týká též výstavby či modernizace dřevozpracujících provozoven včetně technologického vybavení, které se zabývají mechanickým zpracováním dřeva na polotovary. Investice související se zvyšováním ekonomické hodnoty lesů musejí být odůvodněné ve vztahu k
---	---



	<p>očekávanému zlepšení lesů a mohou zahrnovat investice do strojů pro lesní těžební práce a postupů těžby, které jsou šetrné k půdě a zdrojům.</p> <p>Žadatel na lesních pozemcích hospodaří podle platného lesního hospodářského plánu, nebo podle převzaté platné lesní hospodářské osnovy - nevztahuje se na dřevozpracující provozovny.</p> <p>Podpora bude zahrnovat aktivity klíčové oblasti B – STRAKONICKO PROSPERUJÍCÍ:</p> <p><b>B.2.1.1</b> Nákup šetrné lesnické techniky a technologií</p> <p><b>B.2.1.2</b> Pořízení dřevozpracující technologie</p> <p>B.2.1.3 Založení a modernizace lesních školek</p> <p>Tímto opatřením MAS reaguje nejen na potřebu zlepšit stav používané lesnické techniky a technologie zpracování dřeva, ale také <b>na potřebu podpořit školkařské subjekty, které zajišťují pěstování sazenic pro obnovu nebo zakládání lesních porostů.</b></p>
--	---

<i>Definice příjemce dotace</i>	Soukromí držitelé lesů, obce, svazky obcí a malé a střední podniky zaměřené na investice, které zvyšují lesnický potenciál nebo souvisejí se zpracováním, mobilizací lesnických produktů a jejich uváděním na trh.
---------------------------------	--

<i>Výše způsobilých výdajů</i>	Minimální výše způsobilých výdajů, ze kterých je stanovena dotace je 50 000,- Kč na projekt,
	Maximální výše způsobilých výdajů, ze kterých je stanovena dotace je 5 000 000,- Kč na projekt.
	Přímá nevratná dotace na vynaložené způsobilé výdaje.

<i>Preferenční kritéria pro 19.2.1</i>	Výběr projektů k finanční podpoře bude prováděn tak, aby byly využity co nejefektivněji poskytované finanční prostředky s co nejvyšším hospodářským efektem a došlo k naplnění cílů Fiche a s tím zároveň SCLLD. Projektové žádosti budou hodnoceny dle následujících hledisek:
	Finanční náročnost projektu.
	Vliv projektu na zaměstnanost v regionu MAS.
	Velikost obce v místě realizace projektu.
	Vazby trvalého pobytu/sídla žadatele a místa realizace projektu na region MAS
	Velikost podniku, začínající podnikatel
	Využití stávajících staveb
	Realizací nedojde k odnětí pozemků ze zemědělského půdního fondu nebo plnění funkcí lesa.
	Vliv na životní prostředí
	Opakované podání nezměněného projektu z důvodu vyčerpání alokace a převisu projektů v předchozích výzvách.
Konkrétní preferenční kritéria budou stanovena v dané výzvě MAS.	

<i>Indikátory výstupu</i>	
<i>Číslo</i>	93701
<i>Název</i>	Počet podpořených podniků/příjemců
<i>Výchozí stav</i>	0
<i>Milník 2018</i>	1
<i>Cílový stav</i>	1

<i>Indikátory výsledku</i>	
<i>číslo</i>	94800
<i>název</i>	Pracovní místa vytvořená v rámci podpořených projektů (Leader)
<i>Výchozí stav</i>	0
<i>Milník 2018</i>	0,5
<i>Cílový stav</i>	0,5

### Identifikace Fiche 5

<i>Název Fiche</i>	<b>Krás a energie lesa</b>
<i>Vazba na článek nařízen PRV</i>	Článek 25 Neproduktivní investice v lesích

<i>Vymezení Fiche</i>	Podpora v rámci tohoto článku zahrnuje investice ke zvyšování environmentálních a společenských funkcí lesa podporou činností využívajících společenského potenciálu lesů. Podpora přispívá k naplňování Priority 4 Podpora obnovy, zachování a zlepšení ekosystémů závislých na zemědělství a lesnictví, zejména prioritní oblasti 4C Předcházení erozi půdy a lepší hospodaření s půdou, podpora má vedlejší efekt na prioritní oblast 4A Obnova, zachování a posílení biologické rozmanitosti, včetně oblastí sítě Natura 2000, oblastí s přírodními či jinými zvláštními omezeními a zemědělství vysoké přírodní hodnoty, i stavu evropské krajiny.
<i>Stručný popis Fiche</i>	Realizace opatření umožní návštěvníkům lesa všech věkových kategorií bezpečný pohyb vybranou lokalitou, zpřístupnění zajímavostí a přírodních památek, poznání místních atraktivit, využití pohybu v lese k posílení zdravotní kondice, využití lesa k odpočinku za účelem načerpání životní energie nebo k prostému souznění s přírodou. Na druhé straně opatření přispěje k usměrňování pohybu návštěvníků, a tím k omezení poškozování a znečišťování lesa. Potřeba podpory je obsažena v kapitole 1.5, 5.2.
<i>Vazba na cíle SCLLD</i>	Fiche má vazbu na specifický cíl SCLLD <b>B2.Šetrné hospodaření v lesích</b> a v rámci toho na opatření <b>B.2.3 Neproduktivní investice</b>

<i>Oblasti podpory- Popis podporovaných aktivit</i>	Způsobilé pro podporu jsou projekty zaměřené na posílení rekreační funkce lesa, např. značení, výstavba a rekonstrukce stezek pro turisty (do šíře 2 m), značení významných přírodních prvků, výstavba herních a naučných prvků, fitness prvků. Podporovány budou též aktivity vedoucí k usměrňování návštěvnosti území, např. zřizování odpočinkových stanišť, přístřešků, informačních tabulí, závoje. Realizovat lze také opatření k údržbě lesního prostředí, např. zařízení k odkládání odpadků a opatření k zajištění bezpečnosti návštěvníků lesa, např. mostky, lávky, zábradlí, stupně. Projekty musí být realizovány na PUPFL s výjimkou zvláště chráněných území a oblastí Natura 2000. Žadatel na PUPFL, na které žádá o podporu, hospodáří podle platného lesního hospodářského plánu, nebo podle převzaté platné lesní hospodářské osnovy. Podpora bude zahrnovat aktivity klíčové oblasti B – STRAKONICKO PROSPERUJÍCÍ: <b>B.2.3.1</b> Podpora rekreační funkce lesa včetně mobiliáře Toto opatření MAS je zaměřeno na podporu zvyšování společenské a rekreační funkce lesa podporou činností, využívajících společenského potenciálu lesů. Jedná se o zřizování nebo úpravy lesních cest do šíře 2 m k uvedeným účelům včetně mobiliáře a zpřístupnění tak například přírodních památek a zajímavostí v regionu a zajištění lepší průchodnosti lesů při současném omezení jeho poškozování a znečišťování.
---	---

<i>Definice příjemce dotace</i>	Soukromí a veřejní držitelé lesů a jiné soukromoprávní a veřejnoprávní subjekty a jejich sdružení
---------------------------------	---

<i>Výše způsobilých výdajů</i>	Minimální výše způsobilých výdajů, ze kterých je stanovena dotace je 50 000,- Kč na projekt,
	Maximální výše způsobilých výdajů, ze kterých je stanovena dotace je 5 000 000,- Kč na projekt.
	Přímá nevratná dotace na vynaložené způsobilé výdaje.

<i>Preferenční kritéria pro 19.2.1</i>	Výběr projektů k finanční podpoře bude prováděn tak, aby byly využity co nejefektivněji poskytované finanční prostředky s co nejvyšším hospodářským efektem a došlo k naplňování cílů Fiche a s tím zároveň SCLLD. Projektové žádosti budou hodnoceny dle následujících hledisek:
	Finanční náročnost projektu.
	Komplexnost projektu (počet aktivit projektu)
	Velikost obce v místě realizace projektu.
	Vazby trvalého pobytu/sídla žadatele a místa realizace projektu na region MAS
	Zapojení veřejnosti do přípravy projektu
	Realizace v lesích zařazených do kategorie lesů zvláštního určení.
	Opakované podání nezměněného projektu z důvodu vyčerpání alokace a převisu projektů v předchozích výzvách.
Konkrétní preferenční kritéria budou stanovena v dané výzvě MAS.	

<i>Indikátory výstupu</i>		
<i>Číslo</i>	92702	93001
<i>Název</i>	Počet podpořených operací (akcí)	Celková plocha (ha)
<i>Výchozí stav</i>	0	0
<i>Milník 2018</i>	0	0
<i>Cílový stav</i>	1	0,4

<i>Indikátory výsledku</i>	
<i>číslo</i>	Závazný indikátor není stanoven

<i>název</i>	
<i>Výchozí stav</i>	
<i>Milník 2018</i>	
<i>Cílový stav</i>	

### Identifikace Fiche 6

<b>Název Fiche</b>	<b>Nové příležitosti</b>
<i>Vazba na článek nařízení PRV</i>	<b>Článek 19 odstavec 1. písmeno b) Podpora investic na založení nebo rozvoj nezemědělských činností</b>

<i>Vymezení Fiche</i>	Podpora v rámci tohoto článku zahrnuje investice na založení a rozvoj nezemědělských činností. Podpora přispívá k naplňování Priority 6 Podpora sociálního začleňování, snižování chudoby a podpora hospodářského rozvoje ve venkovských oblastech, zejména prioritní oblasti 6A Usnadnění diverzifikace, vytváření malých podniků a pracovních míst.
<i>Stručný popis Fiche</i>	Opatření podporuje posílení diverzifikace zemědělských podniků do jiných druhů aktivit nezemědělského charakteru. Dále toto opatření dává možnost k založení nebo rozšíření podnikatelské činnosti nezemědělského charakteru i nezemědělcům. Od jeho realizace očekáváme rozvoj malovýroby prostřednictvím zavádění nových technologií, přestavbu nevyužitých zemědělských budov pro nezemědělskou činnost, šetrný přístup k životnímu prostředí podporou využití obnovitelných zdrojů pro spotřebu energie, rozšíření služeb na venkově a s tím spojené zvýšení počtu pracovních příležitostí. Potřeba podpory je obsažena v kapitole 4.2.2, 5.1, 5.2, 5.3.
<i>Vazba na cíle SCLLD</i>	Fiche má vazbu na specifický cíl SCLLD <b>B3.Rozvoj podnikání</b> a v rámci toho na opatření <b>B.3.1 Zahájení a rozvoj nezemědělských činností zemědělských a nezemědělských podnikatelů.</b>

<i>Oblasti podpory- Popis podporovaných aktivit</i>	<p>Podporovány budou investice do vybraných nezemědělských činností dle Klasifikace ekonomických činností (CZ-NACE): C (Zpracovatelský průmysl s výjimkou činností v odvětví oceli, v uhelném průmyslu, v odvětví stavby lodí, v odvětví výroby syntetických vláken dle čl. 13 písm. a) NK (EU) č. 651/2014, a dále s výjimkou tříd 12.00 Výroba tabákových výrobků a 25.40 Výroba zbraní a střeliva), F (Stavebnictví s výjimkou skupiny 41.1 Developerská činnost), G (Velkoobchod a maloobchod; opravy a údržba motorových vozidel s výjimkou oddílu 46 a skupiny 47.3 Maloobchod s pohonnými hmotami ve specializovaných prodejnách), I (Ubytování, stravování a pohostinství), J (Informační a komunikační činnosti s výjimkou oddílů 60 a 61), M (Profesní, vědecké a technické činnosti s výjimkou oddílu 70), N 79 (Činnosti cestovních kanceláří a agentur a ostatní rezervační služby), N 81 (Činnosti související se stavbami a úpravou krajiny s výjimkou skupiny 81.1), N 82.1 (Administrativní a kancelářské činnosti), N 82.3 (Pořádání konferencí a hospodářských výstav), N 82.92 (Balicí činnosti), P 85.59 (Ostatní vzdělávání j. n.), R 93 (Sportovní, zábavní a rekreační činnosti), S 95 (Opravy počítačů a výrobků pro osobní potřebu a převážně pro domácnost) a S 96 (Poskytování ostatních osobních služeb).</p> <p>V případě uvádění produktů na trh jsou na trh uváděny produkty, které nejsou uvedeny v příloze I Smlouvy o fungování EU, případně v kombinaci s produkty uvedenými v příloze I Smlouvy o fungování EU (převažovat musí produkty neuvedené v příloze I Smlouvy o fungování EU). V případě zpracování produktů jsou výstupem procesu produkty, které nejsou uvedeny v příloze I Smlouvy o fungování EU. Činnosti R 93 (Sportovní, zábavní a rekreační činnosti) a I 56 (Stravování a pohostinství) mohou být realizovány pouze ve vazbě na venkovskou turistiku a ubytovací kapacitu.</p> <p>Podpora bude zahrnovat aktivity klíčové oblasti B – STRAKONICKO PROSPERUJÍCÍ:</p> <p><b>B.3.1.1</b> Diverzifikace</p> <p><b>B.3.1.3</b> Zakládání a rozvoj mikropodniků a MSP</p> <p><b>B.3.1.4</b> Zavádění nových technologií a inovací</p> <p>Toto opatření MAS podporuje rozšíření činností podniků do dalších druhů nezemědělských aktivit s výhledem na tvorbu pracovních příležitostí na venkově. Přestavba nemovitostí na využití pro nezemědělskou činnost. Vybavení provozoven technologií a technikou v souvislosti s nezemědělskou činností, zavedení nových služeb, zakládání nových mikropodniků, nových živností v oblasti výroby, zpracování a služeb, rozvoj podniků nejmenší velikosti, nákup ICT v souvislosti s projektem. Zaváděním výrobních technologií šetrných k životnímu prostředí a výměnou a rozvojem stávajících způsobů výroby přispět ke zlepšení kvality životního prostředí a přispět tak k jeho zachování pro další generace.</p>
---	---

<i>Definice příjemce dotace</i>	Podnikatelské subjekty (FO a PO) - mikropodniky a malé podniky ve venkovských oblastech, jakož i zemědělci.
---------------------------------	---

Výše způsobilých výdajů	Minimální výše způsobilých výdajů, ze kterých je stanovena dotace je 50 000,- Kč na projekt,
	Maximální výše způsobilých výdajů, ze kterých je stanovena dotace je 5 000 000,- Kč na projekt.
	Přímá nevratná dotace na vynaložené způsobilé výdaje.

Preferenční kritéria pro 19.2.1	Výběr projektů k finanční podpoře bude prováděn tak, aby byly využity co nejvyšší hospodářský efekt a došlo k naplnění cílů Fiche a s tím zároveň SCLLD. Projektové žádosti budou hodnoceny dle následujících hledisek:
	Finanční náročnost projektu.
	Vliv projektu na zaměstnanost v regionu MAS.
	Velikost obce v místě realizace projektu.
	Vazby trvalého pobytu/sídla žadatele a místa realizace projektu na region MAS
	Velikost podniku, začínající podnikatel
	Využití stávajících staveb
	Realizací nedojde k odnětí pozemků ze zemědělského půdního fondu nebo plnění funkcí lesa.
	Vliv na životní prostředí
	Opakované podání nezměněného projektu z důvodu vyčerpání alokace a převisu projektů v předchozích výzvách.
	<b>Zaměření žadatele v ekonomické činnosti –budou podporovány činnosti dle CZ - NACE C,F,G,J,M,N,P,S</b>
Konkrétní preferenční kritéria budou stanovena v dané výzvě MAS.	

Indikátory výstupu	
Číslo	93701
Název	Počet podpořených podniků/příjemců
Výchozí stav	0
Milník 2018	1
Cílový stav	3

Indikátory výsledku	
číslo	94800
název	Pracovní místa vytvořená v rámci podpořených projektů (Leader)
Výchozí stav	0
Milník 2018	0,5
Cílový stav	0,5

### Identifikace Fiche 7

Název Fiche	<b>Za zážitky na venkov</b>
Vazba na článek nařízení PRV	<b>Článek 19 odstavec 1. písmeno b) Podpora investic na založení nebo rozvoj nezemědělských činností</b>

Vymezení Fiche	Podpora v rámci tohoto článku zahrnuje investice na založení a rozvoj nezemědělských činností. Podpora přispívá k naplnění Priority 6 Podpora sociálního začleňování, snižování chudoby a podpora hospodářského rozvoje ve venkovských oblastech, zejména prioritní oblasti 6A Usnadnění diverzifikace, vytváření malých podniků a pracovních míst.
Stručný popis Fiche	Opatření podporuje vytvoření nabídky pro trávení dovolené na venkově jako alternativy k pobytům v turisticky rušných oblastech doma i v zahraničí. Zaměřuje se především na vytvoření ubytovacích a stravovacích kapacit a rozvoj související infrastruktury. Tou se rozumí zajištění příležitosti k odpočinku, ale i k aktivnímu trávení dovolené a pro zážitkovou turistiku. Jedná se například o zřízení a modernizaci hippostanic, zařízení pro volnočasové aktivity a další doplňkovou infrastrukturu pro turisty v místě ubytování. Toto opatření je možné podpořit z PRV v rámci SCLLD. Potřeba podpory je obsažena v kapitolách 1.5, 1.6, 4.3.2, 4.3.3.
Vazba na cíle SCLLD	Fiche má vazbu na specifický cíl SCLLD <b>B4. Rozvoj cestovního ruchu</b> a v rámci toho na opatření <b>B. 4. 1 Podpora šetrné venkovské turistiky</b>

Oblasti podpory- Popis podporovaných aktivit	<b>Podporovány budou investice do vybraných nezemědělských činností dle Klasifikace ekonomických činností (CZ-NACE): C (Zpracovatelský průmysl s výjimkou činností v odvětví oceli, v uhelném průmyslu, v odvětví stavby lodí, v odvětví výroby syntetických vláken dle čl. 13 písm. a) NK (EU) č. 651/2014, a dále s výjimkou tříd 12.00 Výroba tabákových výrobků a 25.40 Výroba zbraní a střeliva), F (Stavebnictví s výjimkou skupiny 41.1 Developerská činnost), G (Velkoobchod a maloobchod; opravy a údržba motorových vozidel s výjimkou oddílů 46 a skupiny 47.3 Maloobchod s pohonnými hmotami ve specializovaných</b>
--	--

	<p>prodejnách), I (Ubytování, stravování a pohostinství), J (Informační a komunikační činnosti s výjimkou oddílů 60 a 61), M (Profesní, vědecké a technické činnosti s výjimkou oddílu 70), N 79 (Činnosti cestovních kanceláří a agentur a ostatní rezervační služby), N 81 (Činnosti související se stavbami a úpravou krajiny s výjimkou skupiny 81.1), N 82.1 (Administrativní a kancelářské činnosti), N 82.3 (Pořádání konferencí a hospodářských výstav), N 82.92 (Balicí činnosti), P 85.59 (Ostatní vzdělávání j. n.), R 93 (Sportovní, zábavní a rekreační činnosti), S 95 (Opravy počítačů a výrobků pro osobní potřebu a převážně pro domácnost) a S 96 (Poskytování ostatních osobních služeb).</p> <p>V případě uvádění produktů na trh jsou na trh uváděny produkty, které nejsou uvedeny v příloze I Smlouvy o fungování EU, případně v kombinaci s produkty uvedenými v příloze I Smlouvy o fungování EU (převažovat musí produkty neuvedené v příloze I Smlouvy o fungování EU). V případě zpracování produktů jsou výstupem procesu produkty, které nejsou uvedeny v příloze I Smlouvy o fungování EU.</p> <p>Činnosti R 93 (Sportovní, zábavní a rekreační činnosti) a I 56 (Stravování a pohostinství) mohou být realizovány pouze ve vazbě na venkovskou turistiku a ubytovací kapacitu.</p> <p>Podpora bude zahrnovat aktivity klíčové oblasti B – STRAKONICKO PROSPERUJÍCÍ:</p> <p><b>B.4.1.1</b> Výstavba, rekonstrukce a vybavení ubytovacích a stravovacích kapacit  <b>B.4.1.2</b> Rozvoj související infrastruktury sportovní, zábavní a rekreační  <b>B.4.1.3</b> Infrastruktura a vybavení pro hipoturistiku</p> <p>Opatření podporuje přestavby, rekonstrukce zemědělských i nezemědělských nemovitostí na využití pro agroturistiku a šetrnou venkovskou turistiku. Vybavení provozoven technologií a technikou v souvislosti s činností, zavedení nových služeb. Nákup ICT v souvislosti s projektem.</p> <p>Zakládání nových mikropodniků. Zakládání nových živností v cestovním ruchu.</p> <p>Rozvoj existujících podniků nejmenší velikosti.</p>
--	---

<i>Definice příjemce dotace</i>	Podnikatelské subjekty (FO a PO) - mikropodniky a malé podniky ve venkovských oblastech, jakož i zemědělci
---------------------------------	--

<i>Výše způsobilých výdajů</i>	<p>Minimální výše způsobilých výdajů, ze kterých je stanovena dotace je 50 000,- Kč na projekt,</p> <p>Maximální výše způsobilých výdajů, ze kterých je stanovena dotace je 5 000 000,- Kč na projekt.</p> <p>Přímá nevratná dotace na vynaložené způsobilé výdaje.</p>
--------------------------------	---

<i>Preferenční kritéria pro 19.2.1</i>	<p>Výběr projektů k finanční podpoře bude prováděn tak, aby byly využity co nejefektivněji poskytované finanční prostředky s co nejvyšším hospodářským efektem a došlo k naplnění cílů Fiche a s tím zároveň SCLLD. Projektové žádosti budou hodnoceny dle následujících hledisek:</p> <p>Finanční náročnost projektu.</p> <p>Vliv projektu na zaměstnanost v regionu MAS.</p> <p>Velikost obce v místě realizace projektu.</p> <p>Vazby trvalého pobytu/sídla žadatele a místa realizace projektu na region MAS</p> <p>Velikost podniku, začínající podnikatel</p> <p>Využití stávajících staveb</p> <p>Realizaci nedojde k odnětí pozemků ze zemědělského půdního fondu nebo plnění funkcí lesa.</p> <p>Vliv na životní prostředí</p> <p>Opakované podání nezměněného projektu z důvodu vyčerpání alokace a převisu projektů v předchozích výzvách.</p> <p><b>Zaměření žadatele v ekonomické činnosti – budou podporovány činnosti dle CZ - NACE I, R</b></p> <p>Aktivní zapojení žadatele do propagace cestovního ruchu na území MAS.</p> <p>Konkrétní preferenční kritéria budou stanovena v dané výzvě MAS.</p>
--	--

<i>Indikátory výstupu</i>	
<i>Číslo</i>	93701
<i>Název</i>	Počet podpořených podniků/příjemců
<i>Výchozí stav</i>	0
<i>Milník 2018</i>	1
<i>Cílový stav</i>	2

<i>Indikátory výsledku</i>	
<i>číslo</i>	94800
<i>název</i>	Pracovní místa vytvořená v rámci podpořených projektů (Leader)
<i>Výchozí stav</i>	0
<i>Milník 2018</i>	0,5
<i>Cílový stav</i>	1

**Projekty spolupráce LEADER z PRV 19. 3. 1**

Projekty spolupráce z PRV jsou součástí Klíčové oblasti F - STRAKONICKO SPOLUPRACUJÍCÍ, kde je stěžejním tématem spolupráce a otevřenost. Jsou to základní požadavky komunitně vedeného rozvoje, který realizace projektů spolupráce významně posiluje. Spolupráce by měla provazovat klíčové oblasti mezi sebou a rozšiřovat partnerství při jejich realizaci. Předpokládáme spolupráci národního i mezinárodního charakteru. Projekty spolupráce MAS zamýšlí realizovat ve stejném duchu a způsobem, jak je uvedeno v části Implementace kap.3.11. a v nepovinné příloze „Spolupráce MAS Strakonicko, z.s.“ (návaznost na SPL 2007 – 2013).

Projekty spolupráce LEADER	
Vazba na článek nařízení PRV	Článek 44 Činnosti spolupráce v rámci iniciativy LEADER
Vymezení	Projekty musí vykazovat hodnotu přidanou spoluprací, tzn., že výstupy projektu by bez této spolupráce v takové podobě nevznikly. MAS může spolupracovat i s jinými partnerstvími, avšak způsobilé pro podporu budou pouze výdaje realizované MAS, jejíž SCLLD byla schválena z PRV.
Stručný	V rámci této Fiche se budou realizovat akce a aktivity podporující všechny cíle SCLLD z hlediska propagace, přenosu informací a příkladů dobré praxe a vzdělávání.
Vazba na cíle SCLLD	Témata PS jsou zvolena tak, že mají provázanost se strategickými cíli klíčových oblastí A – D a pomáhají k jejich naplnění prostřednictvím specifických cílů A.3, B.1, B.3, B.4, B.5, C.2, C.3, D.1, D.2, D.3.
Oblasti podpory- Popis podporovaných aktivit	<p>Podporované aktivity, které jsou v souladu se SCLLD MAS:</p> <p>F.1.4.1 PS zaměřené na udržení a rozvoj kulturního a přírodního dědictví  F.1.4.2 PS zaměřené na podporu místní produkce  F.1.4.3 PS zaměřené na rozvoj CR  F.1.4.4 PS zaměřené na práci s dětmi  F.1.4.5 PS zaměřené na zvyšování kvality lidských zdrojů  F.1.4.6 PS zaměřené na sociální problematiku a inovace</p> <p>Oblast podpory bude vymezovat popis témat projektů spolupráce, které musí být v souladu se SCLLD MAS. V rámci projektu lze realizovat měkké akce (propagační, informační, vzdělávací a volnočasové) zaměřené na témata, která jsou řešena v SCLLD daných MAS.</p> <p>Jako hmotné a nehmotné investice včetně stavebních úprav je možné realizovat pouze následující výdaje:</p> <ul style="list-style-type: none"> <li><input type="checkbox"/> investice týkající se zajištění odbytu místní produkce včetně zavedení značení místních výrobků a služeb,</li> <li><input type="checkbox"/> investice související se vzdělávacími aktivitami,</li> <li><input type="checkbox"/> investice do informačních a turistických center.</li> </ul> <p>Výdaje do investic jsou způsobilé pouze za předpokladu, že jsou společně provozovány spolupracujícími subjekty.</p> <p>Za měkké akce lze považovat především pořádání konferencí, festivalů, workshopů, exkurzí, výstav, přenosů příkladů správné praxe, včetně produktů s tím spojených (publikace, brožury, letáky apod.). Investice mohou být realizovány pouze takové, které budou provozovat po celou dobu lhůty vázanosti projektu na účel samy MAS.</p> <p>Způsobilá pro podporu je i předběžná technická podpora projektů spolupráce, kdy MAS musí prokázat, že plánovala provedení konkrétního projektu. Na předběžnou technickou podporu projektů spolupráce může MAS využít maximálně 10 % z alokace přidělené MAS na realizaci projektů spolupráce.</p>
Definice příjemce dotace	<p>Příjemcem dotace může být pouze MAS, jejíž SCLLD byla schválena z PRV.</p> <p>Kromě jiných místních akčních skupin (tzn. MAS, jejíž SCLLD nebyla schválena z PRV či zahraniční MAS) může MAS spolupracovat se:</p> <ol style="list-style-type: none"> <li>a) skupinou místních veřejných a soukromých partnerů na venkovském území, která provádí strategii místního rozvoje v rámci EU či mimo ni;</li> <li>b) skupinou místních veřejných a soukromých partnerů na jiném než venkovském území, která provádí strategii místního rozvoje v rámci EU.</li> </ol>
Výše způsobilých výdajů	Výše způsobilých výdajů, ze kterých je stanovena dotace, je od 50 tis. Kč (nevztahuje se na předběžnou technickou podporu) do 5 mil. Kč, resp. dle stanovené alokace MAS.

<i>Indikátory výstupu</i>	
<i>Číslo</i>	9 25 01
<i>Název</i>	Celkové veřejné výdaje
<i>Výchozí stav</i>	0
<i>Milník 2018</i>	0
<i>Cílový stav</i>	45 364,- EUR

## 5 Vazba na horizontální a průřezová témata

### 5.1 Horizontální témata

#### 5.1.1 Rovné příležitosti a nediskriminace

Evropská unie přijímá a rozvíjí politiky, které zefektivňují ochranu před diskriminací, a to zejména diskriminací na základě rasy, etnického původu, národnosti, pohlaví, sexuální orientace, věku, zdravotního postižení, náboženského vyznání, víry či světového názoru a napomáhají dosahování rovnosti.

Aktivity přímo zaměřené na rozvoj rovných příležitostí zahrnují v SCLLD MAS Strakonicko v programovém rámci IROP sociální a vzdělávací infrastrukturu. Nejvíce se tohoto principu dotýká specifický cíl IROP 2.1 (bezbariérovost infrastruktury pro sociální integraci, specifický cíl IROP 2.2 (sociální podnikání), specifický cíl IROP 2.4 (bezbariérovost pro zdravotně postižené a žáky se specifickými vzdělávacími potřebami) a specifický cíl IROP 3.1 (bezbariérovost pro návštěvníky kulturních památek). MAS v rámci implementace SCLLD zajistí žadatelům rovné podmínky pro získání podpory, bez ohledu na pohlaví, rasový či etnický původ, náboženství či světový názor, zdravotní postižení, věk nebo sexuální orientaci. MAS zajistí, že nebudou podporovány projekty, které by negativně ovlivňovaly rovné příležitosti nebo byly diskriminační.

#### 5.1.2 Genderová rovnost

Zásada rovnosti mezi muži a ženami bude uplatňována napříč jednotlivými programovými rámci. Při posuzování a výběru projektů bude brán zřetel na příspěvek podporovaných projektů na rovnost žen a mužů, případně na neutrální vliv na tento aspekt. Stejný postup bude uplatňován i v případě posuzování vlivu projektu na adekvátní cílové skupiny. Bude kladen důraz na to, aby žadatelé náležitě zohledňovali specifické potřeby jednotlivých cílových skupin a pomocí doprovodných opatření odstraňovali možné bariéry. Právo mužů a žen na rovné příležitosti a rovné zacházení v oblasti zaměstnání a profese obsahuje Evropská sociální charta, zároveň obsahuje několik specifických práv žen, zejména právo na rovnou odměnu, ochranu matek a pracujících žen a sociální a ekonomickou ochranu žen a dětí. MAS zajistí, že nebudou podporovány projekty, které by negativně ovlivňovali rovné příležitosti mezi muži a ženami.

Rovnost žen a mužů však nemůže být chápána jako koncept týkající se primárně žen. Pevně stanovené genderově podmíněné role omezují totiž nejen ženy, ale i muže. Cílem zajištění genderové rovnosti není stejnost a popření všech rozdílů mezi pohlavími, ale rovnost příležitostí a odměňování. Proto MAS formuluje v SCLLD prorodinná opatření (viz Specifický cíl A3 a příslušná opatření), kde nerozlišuje, kdo z rodičů bude beneficentem opatření. V SCLLD MAS Strakonicko neexistuje žádné opatření, které by mělo na rovné příležitosti negativní vliv. Všechna opatření mají na rovné příležitosti vliv pozitivní nebo neutrální.

#### 5.1.3 Udržitelný rozvoj

Udržitelný rozvoj je obecně definován jako rovnováha mezi ekonomickým, sociálním a environmentálním pilířem. V našem případě je udržitelný rozvoj zúžen o dimenzi životního prostředí a jeho ochrany. Projekty

předložené do programových rámců k výběru a podpoře by měly podporovat požadavky na ochranu životního prostředí, účinné využívání zdrojů, opatření ke zmírňování změny klimatu a přizpůsobení se této změně, biologické rozmanitosti, odolnosti proti katastrofám a předcházení rizikům. MAS zajistí, že podpořeny budou projekty, které mají neutrální vliv na životní prostředí (projekty z programového rámce OPZ), nebo na něj nemají vliv negativní (projekty z programových rámců IROP a PRV)

## **5.2 Specifická témata PRV**

### **5.2.1 Klima**

Zamezení zhoršování ovzduší chce MAS dosáhnout podporou využívání energie z obnovitelných zdrojů pro potřebu podnikatelských subjektů a podporou nových, i inovačních metod při výstavbě a přestavbě podnikatelských objektů k zajištění ekologičtějšího provozu. To vše by mělo přispět ke zlepšování klimatu všeobecně.

### **5.2.2 Inovace**

Inovace vidí MAS v podpoře zavádění nových technologií a inovací do podnikání na venkově, v podpoře zpracování místní produkce, která zatím není v území příliš rozšířena a v podpoře budování prodejních míst tak, aby se prodejní řetězce co nejvíce zkracovaly a výrobky se dostaly co nejrychleji ke spotřebitelům. Za významnou inovaci považujeme zřízení venkovských tržnic na dopravně dostupných místech.

### **5.2.3 Životní prostředí**

MAS bude v rámci SCLLD podporovat šetrné hospodaření na zemědělské i lesní půdě, které přispěje k ochraně krajiny, k zachování přírodních zdrojů a umožní přirozené zadržování vody v krajině. Životní prostředí bude chráněno též prostřednictvím neproduktivních investic, které zajistí usměrňování pohybu návštěvníků lesa. MAS bude podporovat návrat k sadaření a zelinářství, rozvoj lesního školkařství za účelem získání autochtonního sadebního materiálu patřícího druhově do území MAS. Dosazovat se budou lokality poškozené následkem vichřic, vykáčené lokality, ale i nově zalesňovaná půda. K osázení krajiny budou založeny sazenice původních ovocných stromů. Celkově dojde k mírnému snížení intenzivního hospodaření na zemědělské půdě především v oblasti technologických plodin, jejich pěstění nebude podporováno. V oblasti šumavského Podlesí bude MAS pokračovat v podpoře pastevního chovu dobytka.

## **6 Závěr**

### **6.1 SLOVNÍČEK POJMŮ**

**Akce** – akcí jsou rozuměny v rámci Nařízení evropské komise jednotlivé projekty

**Akční plán** – je implementačním nástrojem Integrované strategie rozvoje území (ISÚ). Obsahuje odsouhlasené projekty (ale také např. jednorázové nebo opakované akce, aktivity), jimiž jsou naplňovány cíle strategie rozvoje území, a které jsou zajištěny z místních zdrojů. Je aktualizován jednou ročně na základě vyhodnocení průběhu a výsledků a změn vnitřních či vnějších faktorů.

**Integrovaný akční plán rozvoje území (IAPRÚ) MAS** – je implementačním nástrojem Integrované strategie rozvoje území (ISÚ), který integruje priority a požadavky komunity z předmětného území vůči dotačním programům a je tvořen jednotlivými Programovými rámci (které jsou obdobou dnešního Strategického plánu LEADER v rámci Programu rozvoje venkova). IAPRÚ rozpracovává strategii rozvoje na kratší období, obsahuje odsouhlasené projekty, které naplňují cíle ISÚ a určuje zdroje na jejich realizaci (finanční, lidské, technické a další). Při plánování čerpání dotací je přitom potřeba brát v úvahu také vlastní možnosti financování v území. IAPRÚ je aktualizován nejméně jednou ročně na základě vyhodnocení průběhu a výsledků akcí a změn vnitřních či vnějších faktorů.

**Akční plánování** – technika pro participativní plánování rozvoje konkrétního místa (např. veřejného prostranství) s aktivní účastí veřejnosti – obyvatel a dalších uživatelů místa. Proces trvá několik měsíců, příprava zahrnuje mapování, dotazování a



sledování místa, vlastní proces pak zpravidla celodenní nebo dvoudenní diskusi. Výsledkem je škála návrhů na vylepšení prostranství konfrontovaná přímo na místě s odborníky (architektury, techniky, zástupci veřejné správy apod.).

**Cílové skupiny** – segment obyvatel, návštěvníků regionu, subjektů podnikajících v daném místě apod., na které má dopad buď proces realizace nebo konečný dopad realizace strategie či konkrétního projektu. Jedná se tedy o konečné uživatele či beneficiáře. Definice typů a jejich členění je daná analýzou cílových skupin v daném regionu.

**Člen MAS**, jinak také partner MAS nebo člen místního partnerství – fyzická či právnická osoba, která byla na základě transparentních a nediskriminačních přístupů přijata za člena dané MAS a je evidována v seznamu členů. Právnická osoba vždy prokazatelným způsobem určí fyzickou osobu, která ji bude při jednáních orgánů MAS zastupovat. Neučiní-li tak, může práva dané právnické osoby vykonávat pouze statutární zástupce.

**Dohoda o partnerství** – dokument vymezující vztahy mezi jednotlivými členskými státy a EU v oblasti evropských dotačních fondů, definuje závazky ČR vůči EU

**Expertní část zpracování strategie** – část strategie zpracovávaná externí odbornou firmou či vlastními experty. Nelze jednoznačně oddělovat expertní část zpracování strategie a komunitní – tyto se musejí prolínat, tzn., že expert vede komunitní plánování a zpracovává výsledky do logické struktury dokumentu.

**Fiche (opatření Programového rámce)** – stručný popis navržených opatření stanovených MAS ve struktuře definované obsahem Programového rámce. Fiche vymezuje oblast podpory pro konečné žadatele a je vytvořena podle příslušné Metodiky pro tvorbu Fichí.

**Finanční plán strategie** – je součástí Integrovaného akčního plánu rozvoje území jako součást Programového rámce. Finanční plán má složku příjmovou a výdajovou. Finanční plánování je proces posuzování celkových efektů finančního a investičního rozhodování, rozhoduje o velikosti a druhu použitých finančních zdrojů.

**Vedoucí zaměstnanec pro realizaci SCLLD** – řídicí pracovník MAS, odpovědný za administrativní náležitosti spojené s udržováním a rozvojem místního partnerství a implementaci SCLLD. Je vedoucím Kanceláře MAS a nadřízeným příp. pracovníkům Kanceláře MAS.

**Hodnotitel** – člen orgánu provádějícího výběr projektů/strategií k podpoře

**Implementační struktura MAS** – vymezení struktury, povinností a odpovědnosti MAS za řízení a realizaci programů

**Indikátorová struktura** – Národní orgán pro koordinaci (NOK) vydává Národní číselník indikátorů (NČI). NČI je soubor všech centrálních indikátorů, resp. ukazatelů, které jsou nositeli informace o věcném plnění projektů/programů financovaných ze strukturálních fondů EU. Obsahuje po technické a metodické stránce upravené indikátory s jasnou definicí, měrnou jednotkou a kódováním.

**Kancelář MAS** – kancelář je výkonnou složkou MAS. Kancelář zřizuje Právnická osoba a řídí ji vedoucí zaměstnanec pro realizaci SCLLD, který zodpovídá za její chod. Dle možností a personální politiky dané MAS Kancelář zaměstnává další pracovníky, příp. využívá služeb externích dodavatelů a spolupracuje s dobrovolníky. Kancelář v první řadě zajišťuje zpracování a implementaci ISÚ, případně další činnosti jsou prováděny odděleně a to jak personálně, tak účetně.

**Komunitně vedený místní rozvoj** – je nástrojem pro zapojení obyvatel nebo uživatelů území na místní úrovni do plánovacích procesů i realizace rozvoje území. Je nástrojem pro nalezení odpovědi na sociální, environmentální a ekonomické výzvy. CLLD je přístup, který vyžaduje čas a úsilí, ale relativně malé finanční investice, může mít podstatný vliv na životy lidí a vytváření nových myšlenek, společné zavádění těchto nápadů do praxe a posílení místní kapacity pro rozvoj území.

**Konečný žadatel** – subjekt, který žádá v rámci příslušné Fiche Programového rámce PRV nebo opatření Programového rámce IROP nebo OPZ definovaného v SCLLD MAS.

**Kontrolní a monitorovací funkce** – orgán plnící kontrolní funkci zejména dohlíží na dodržování stanovených postupů a zásad, včetně interních předpisů dané MAS a sleduje naplňování usnesení nejvyššího orgánu MAS.

**Krátkým dodavatelským řetězcem** se rozumí takový způsob dodání výrobku od zemědělce ke spotřebiteli, při kterém se kromě zemědělce a spotřebitele na dodání podílí maximálně jeden subjekt (zpracovatelé, dopravci, zprostředkovatelé apod.).

**MAS** – místní akční skupina je společenstvím občanů, neziskových organizací, soukromé podnikatelské sféry a veřejné správy (obcí, svazků obcí a institucí veřejné moci), které spolupracuje na rozvoji venkova, zemědělství a získávání finanční podpory z EU a z národních programů pro svůj region, a to metodou LEADER. Z principu je neziskovou organizací nezávislou na politickém rozhodování. Občanská společnost a partneři ze soukromého sektoru by měli mít minimálně 50% rozhodovací právo a žádná zájmová skupina nesmí mít více než 49 % hlasů. Základním cílem MAS je zlepšování kvality života a životního prostředí ve venkovských oblastech. Jedním z nástrojů je také aktivní získávání a rozdělování dotačních prostředků. Místní akční skupina navrhuje a provádí strategii místního rozvoje v souladu s čl. 30 návrhu Nařízení o obecných ustanoveních.

**Manuál** – souhrn doporučených praktik a postupů, pokrývajících celý životní cyklus vytvářené strategie

**Místní partnerství** – místní partnerství, tvořené veřejným, soukromým a neziskovým sektorem, resp. skupinou fyzických a právnických osob se zájmem o rozvoj daného regionu, je hlavním hybatelem aktivit dané MAS. Místní partnerství působí na uceleném venkovském území s počtem obyvatel od 10 000 do 150 000 obyvatel. Plošně je vymezeno územím působnosti MAS.

**Monitorovací orgán** – Orgán plnící monitorovací funkci především sleduje naplňování stanovených cílů a monitorovacích indikátorů ve vztahu k ISÚ.

**Národní číselník indikátorů pro programové období 2014–2020 (NČI 2014+)** – definuje po metodické a technické stránce soubor schválených indikátorů (včetně všech povinných parametrů indikátorů). Jedná nástroj, který umožňuje reagovat na potřeby programů a systému monitorování a evaluace.

**Nařízení o společných ustanoveních** – nařízení (EU) Evropského parlamentu a Rady č. 1303/2013 o společných ustanoveních týkajících se Evropského fondu pro regionální rozvoj, Evropského sociálního fondu, Fondu soudržnosti, Evropského zemědělského fondu pro rozvoj venkova a Evropského námořního a rybářského fondu, o obecných ustanoveních týkajících se Evropského fondu pro regionální rozvoj, Evropského sociálního fondu a Fondu

soudržnosti a o zrušení nařízení Rady (ES) č. 1083/2006.

**Nejvyšší orgán MAS** – je orgán s největší pravomocí v MAS, např. Valné shromáždění členů MAS, Valná hromada MAS, Členská schůze, Plénum apod. Nejvyšším orgánem MAS může být nejvyšší orgán Právnícké osoby MAS.

**Neziskový sektor**, jinak také soukromý neziskový sektor – organizace charakteru právnícké osoby, která nebyla zřízena nebo založena za účelem podnikání, nemá charakter obchodní společnosti dle Obchodního zákoníku, a není zahrnuta ve veřejném ani podnikatelském sektoru, tedy občanská sdružení, obecně prospěšné společnosti, zájmová sdružení právníckých osob, spolky, ústavy, církevní právnícké osoby (farnosti, sbory apod.), nadace a nadační fondy apod., ale také neorganizovaní jednotlivci – zástupci aktivní veřejnosti, kteří nepodnikají a nejsou členy orgánů veřejné správy.

**Opatření** – úroveň operačního programu / programu (pro EZFRV a ENFR závazná v dokumentu programu, pro EFRR, ESF a FS nezávazná v dokumentu operačního programu). Soubor operací / aktivit, které vedou k naplnění priorit Unie v případě EZRV a ENFR a investičních priorit u EFRR, ESF a FS, tedy tematických cílů. Na této úrovni je dále definována alokace, fond, indikátory, typy projektů, cílové skupiny, příjemci atd.

**Operace** – souhrnné označení pro projekt, smlouvu, opatření nebo skupinu projektů, které byly vybrány řídicím orgánem dotyčného operačního programu či Programu rozvoje venkova nebo z jeho pověření v souladu s kritérii pro dotyčný program a které přispívají k dosažení cílů priority nebo priorit rozvoje území nebo oblastí, k níž / k nimž se vztahují. V souvislosti s finančními nástroji tvoří operaci finanční příspěvky z operačního programu či Programu rozvoje venkova na finanční nástroje a následná finanční podpora, kterou tyto finanční nástroje poskytují.

**Operační program / Program** – základní strategický dokument tematické, finanční a technické povahy pro konkrétní tematickou oblast nebo území, ve kterém jsou popsány konkrétní cíle a priority pro čerpání z EFRR, ESF, FS, EZFRV a ENRF v programovém období 2014–2020, kterých chce členský stát vdané tematické oblasti/prioritě dosáhnout a jakým způsobem, s vazbou na Dohodu o partnerství a strategii Unie. Jedná se o závazný dokument pro řídicí orgán daného programu vůči Evropské komisi.

**Participativní metoda zpracování strategie** – metoda založená na zapojení klíčových partnerů, veřejnosti i významných odborníků či subjektů do zpracování strategie. Dává prostor pro získání více názorů a pohledů na projednávanou tematiku, umožňuje ovlivnění názorů veřejnosti prostřednictvím osvěty (směrem k udržitelnému rozvoji), umožňuje nacházení stabilnějších způsobů řešení problémů, dává účastníkům prostor pro osobní iniciativu, podporuje jejich motivaci pro realizaci strategie a vytváří podmínky pro další spolupráci.

**Programový rámec** – dokument definující realizaci části SCLLD prostřednictvím jednoho z relevantních programů.

**Relevantní programy** – programy zapojené do Komunitně vedeného místního rozvoje (CLLD), tj. Program rozvoje venkova, Integrovaný regionální operační program, Operační program Zaměstnanost a Operační program Životní prostředí.

**Standardy MAS** – požadavky, které musí MAS splňovat pro to, aby obdržela Certifikát MAS 2014- 2020 a mohla žádat o podporu implementace své SCLLD.

**Statutární zástupce** – ten, kdo je oprávněn činit za určitý subjekt závazně právní úkony, aniž k tomu potřebuje další speciální pověření.

**Strategické dokumenty** – dlouhodobé programy rozvoje území nebo oblasti činnosti, služeb, např. integrovaná strategie rozvoje území (ISÚ), koncepce rozvoje cestovního ruchu, komunitní plán sociálních služeb apod.

**Strategie komunitně vedeného místního rozvoje (SCLLD)** – ucelený rozvojový dokument vztahující se na území MAS definovaný čl. 33 Obecného nařízení. Součástí strategie jsou i Programové rámce relevantních programů tvořící Akční plán rozvoje území MAS.

**Subregionální území** – území menší než území regionu.

**Územní působnost MAS** – geografická oblast vymezená katastrálním územím obcí, jejichž zastupitelstva vydala souhlas s realizací ISÚ dané MAS na jejich území. Tato oblast musí být geograficky a/nebo socio- ekonomicky celistvá.

**Vedení organizace** – statutární zástupce(ci) právnícké osoby MAS odpovídající za dlouhodobé plánování a rozvoj organizace.

**Veřejná sféra (sektor)** – obce, dobrovolné svazky obcí, orgány státní správy a právnícké osoby, které jsou zřízeny či vlastněny min. z 50 % obcemi, dobrovolnými svazky obcí, kraji či státem bez ohledu na jejich právní formu, tj. např. příspěvkové organizace, ale také podniky v majoritním vlastnictví obcí či státu (např. technické služby, Lesy ČR apod.).

**Vnitřní předpis** – předpis organizace, kterým se stanovují práva, povinnosti, postupy a další činnosti pro její organizační jednotky, zaměstnance a členy.

**Výběrová komise** – kolektivně volený orgán MAS, který na základě předem stanovených kritérií a postupů hodnotí předložené žádosti subjektů z území působnosti MAS a vybírá vhodné projekty, které nejlépe naplňují cíle ISÚ příslušné MAS. Interní předpisy dané MAS mohou vyhradit některé typy rozhodnutí orgánu plnicímu rozhodovací funkci nebo Nejvyššímu orgánu MAS.

**Zřizovací dokument** – stanovy, zakládací listina, statut apod.

**Zveřejnit** – minimálně umístit na volně přístupnou internetovou stránku Právnícké osoby MAS

## 6.2 Seznam použitých zkratk

Níže jsou specifikovány použité zkratky v této strategii. Pokud zde není některá použitá zkratka uvedena, má se za to, že je chápána v běžně používaném významu.

AK ČR	Asociace krajů ČR
AZS	Agentura pro sociální začleňování
CLLD	Komunitně vedený místní rozvoj

ČOV	Čistírna odpadních vod
CSV	Celostátní síť pro venkov
ČSÚ	Český statistický úřad
DSO	Dobrovolný svazek obcí
DPS	Dům s pečovatelskou službou
EFRR	Evropský fond pro regionální rozvoj
EIS	Energetický informační systém
ENRF	Evropský námořní a rybářský fond
ESF	Evropský sociální fond
ESIF	Evropské strukturální a investiční fondy (také fondy ESI)
EZFRV	Evropský zemědělský fond pro rozvoj venkova
GIS	Geografický informační systém
HZS	Hasičský záchranný sbor
CHKO	Chráněná krajinná oblast
IAD	Individuální automobilová doprava
IROP	Integrovaný regionální operační program
IS SEA	Informační systém SEA
KD	Kulturní dům
KO	Klíčová osa
KP	Kulturní památka
KPSS	Komunitní plán sociálních služeb
LFA	Méně příznivé oblasti
MA21	Místní Agenda 21
MAS	Místní akční skupina
MHD	Městská hromadná doprava
MMR	Ministerstvo pro místní rozvoj
MOS	Meziobecní spolupráce
MPO	Ministerstvo průmyslu a obchodu
MPSV	Ministerstvo práce a sociálních věcí
MŠ	Mateřská škola
MŠMT	Ministerstvo školství, mládeže a tělovýchovy
MZd	Ministerstvo zdravotnictví
MZe	Ministerstvo zemědělství
MS2014+	Monitorovací systém realizace programů ESIF v plánovacím období 2014–2020
MŽP	Ministerstvo životního prostředí
NČI	Národní číselník indikátorů
NKP	Národní kulturní památka
NOK	Národní orgán pro koordinaci
NPP	Národní přírodní památka
NPR	Národní přírodní rezervace
NPÚ	Národní památkový ústav
NNO	Nestátní neziskové organizace
NS MAS ČR	Národní síť Místních akčních skupin ČR
OP	Operační program
OPZ	Operační program Zaměstnanost
OPŽP	Operační program Životní prostředí
ORP	Obec s rozšířenou působností
OZE	Obnovitelné zdroje energie
PO	Prioritní osa
POV	Program obnovy venkova
PRK	Program rozvoje kraje
PRV	Program rozvoje venkova
SCLLD	Strategie komunitně vedeného místního rozvoje
SDH	Sbor dobrovolných hasičů
SLBD 2011	Sčítání lidu, domů a bytů 2011
SO ORP	Správní obvod obce s rozšířenou působností
ÚAP	Územně analytické podklady
UNESCO	Organizace OSN pro vzdělání, vědu a kulturu
ÚPD	Územně plánovací dokumentace
ÚSES	Územní systém ekologické stability
VHD	Veřejná hromadná doprava
VPZ	Vesnická památková zóna
VU3V	Virtuální univerzita třetího věku



---

ZPF	Zemědělský půdní fond
ZŠ	Základní škola
ZUŠ	Základní umělecká škola



# STRAKONICKO - MÍSTO PRO ŽIVOT



**Strategie komunitně vedeného místního rozvoje  
MAS Strakonicko 2014 – 2020**

**Implementační část**



EVROPSKÁ UNIE  
EVROPSKÝ FOND PRO REGIONÁLNÍ ROZVOJ  
INVESTICE DO VAŠÍ BUDOUCNOSTI



MINISTERSTVO  
PRO MÍSTNÍ  
ROZVOJ ČR

## OBSAH

<b>1</b>	<b>Úvod.....</b>	<b>3</b>
1.1	CLLD 2014 – 2020.....	3
1.2	MAS Strakonicko, z.s. jako nositel CLLD .....	3
<b>2</b>	<b>Organizační struktura.....</b>	<b>3</b>
2.1	Statut MAS .....	3
2.2	Orgány a organizační složky MAS.....	4
2.2.1	Orgány MAS:.....	4
2.2.2	Organizační složky MAS:.....	6
2.3	Organizační diagram MAS.....	6
2.4	Seznam členů jednotlivých orgánů MAS .....	7
2.5	Kancelář MAS .....	9
2.5.1	Personální složení .....	9
2.5.2	Kvalifikační předpoklady.....	9
2.5.3	Materiální zázemí .....	10
<b>3</b>	<b>Administrativní postupy .....</b>	<b>10</b>
	Schéma základních procesů v rámci CLLD .....	10
3.1	Registrace projektů.....	10
3.1.1	Propagace SCLLD v území MAS.....	10
3.1.2	Vyhlašování Výzev MAS .....	11
3.1.3	Informování konečných příjemců .....	11
3.1.4	Konzultace pro předkladatele projektů .....	11
3.1.5	Příjem a registrace projektů .....	12
3.1.6	Administrativní kontrola .....	12
3.1.7	Zajištění osob, které se budou podílet na registraci, evidenci a admin. kontrole Žádostí .....	13
3.1.8	Zajištění transparentnosti postupů při přípravě a plnění SCLLD.....	13
3.2	Výběr projektů.....	14
3.2.1	Převzetí Žádostí k věcnému hodnocení.....	14
3.2.2	Výběrová komise .....	14
3.2.3	Bodování a výběr projektů.....	14
3.2.4	Způsob zajištění osob, které se budou podílet na věcném hodnocení a výběru Žádostí .....	15
3.2.5	Opravné postupy .....	15
3.3	Vydání právního aktu .....	15
3.4	Základní procesy v MAS – schéma .....	16
3.5	Realizace projektů .....	19
3.5.1	Administrace v průběhu realizace projektů a v období udržitelnosti .....	19
3.5.2	Metodika plánování a provádění kontrol projektů .....	19
3.6	Kontrola činnosti MAS.....	20
3.6.1	Zajištění kontroly činnosti jednotlivých pracovníků MAS .....	20



---

3.6.2	Zajištění kontroly účetnictví MAS .....	20
3.6.3	Postup při sebehodnocení MAS .....	20
3.7	Archivace dokumentů.....	20
3.8	Animace.....	20
3.9	Propagace MAS.....	21
3.10	Popis spolupráce MAS na národní a nadnárodní úrovni .....	21
3.11	Administrace klíčových projektů. ....	25
<b>4</b>	<b>Popis zvláštních opatření pro hodnocení.....</b>	<b>25</b>
4.1.1	Monitoring .....	25
4.1.2	Vyhodnocení CLLD (evaluace).....	26

## 1 Úvod

### 1.1 CLLD 2014 – 2020

Community-led Local Development (CLLD) neboli Komunitně vedený místní rozvoj je jedním ze tří integrovaných nástrojů pro realizaci integrovaných strategií v programovém období EU 2014 – 2020. Nositelem tohoto nástroje jsou místní akční skupiny, které mohou jeho prostřednictvím realizovat svoje Strategie komunitně vedeného místního rozvoje. Nástroj CLLD může být uplatněn v několika Operačních programech. Proto musí být organizační struktura, metody řízení a jednotlivé procesy v MAS nastaveny tak, aby byla zajištěna implementace strategie v požadované kvalitě. Podstatná část z toho je součástí závazných standardů práce MAS, které si musí MAS osvojit a včlenit je do svých implementačních postupů.

### 1.2 MAS Strakonicko, z.s. jako nositel CLLD

Místní akční skupina si je vědoma, že je při realizaci SCLLD zodpovědná za to, aby se všechny aktivity realizovaly ve shodě s připravenými implementačními postupy podle připraveného časového harmonogramu a finančního rámce. Má proto připravenou jak odpovídající organizační strukturu, tak administrativní postupy. K jejich přípravě využila zkušeností z programového období 2007 – 2013, kdy realizovala svůj Strategický plán LEADER „Cesty od kořenů k vizi“. Navázala tak na svoji praxi a dále se řídila standardy zpracovanými v Metodice pro standardizaci místních akčních skupin. Metodiku zpracovalo Ministerstvo zemědělství pro programové období 2014 – 2020, schválila ji vláda ČR v červnu 2014. MAS Strakonicko, z.s. získala Osvědčení o splnění standardů MAS dne 3. 12. 2015.

## 2 Organizační struktura

### 2.1 Statut MAS

MAS Strakonicko, z.s. je spolkem podle zákona č. 89/2012 Sb. občanského zákoníku v platném znění. Je vedený ve spolkovém rejstříku u Krajského soudu v Českých Budějovicích ve složce L 3869.

Podle čl. I stanov se spolek považuje za místní akční skupinu (dále jen „MAS“) ve smyslu čl. 34 Nařízení (EU) Evropského parlamentu a Rady č. 1303/2013.

Ve své činnosti MAS Strakonicko, včetně svých zvolených orgánů plnících funkci rozhodovací, výběrovou a kontrolní, řídí platnými Stanovami spolku MAS Strakonicko, z.s., schválenými jednacími řády a pokyny obsaženými v metodickém dokumentu „Metodika pro standardizaci místních akčních skupin v programovém období 2014-2020“. Každý partner MAS, člen nejvyššího orgánu, může být členem pouze jednoho voleného povinného orgánu.

Pro výkon své činnosti a realizaci SCLLD má MAS zřízenou Kancelář MAS.



## 2.2 Orgány a organizační složky MAS

### 2.2.1 Orgány MAS:

- Valná hromada – nejvyšší orgán
- Rada MAS – výkonný, rozhodovací a programový orgán (plní funkci Programového výboru)
- Předseda – individuální statutární orgán spolku
- Výběrová komise - výběrový orgán
- Kontrolní komise – kontrolní orgán, zastává monitorovací funkci v rámci SCLLD.

Kompetence těchto orgánů upravují „Stanovy spolku MAS Strakonicko, z.s.“, způsob jejich jednání je dán jednacím řádem.

**Valná hromada** je nejvyšším orgánem spolku. Je tvořena všemi členy spolku (partnery MAS), přičemž veřejný sektor ani žádná ze zájmových skupin nepředstavuje více než 49 % hlasovacích práv. Tato podmínka platí pro každé zasedání Valné hromady.

#### Valná hromada zejména:

- rozhoduje o změnách stanov spolku;
- schvaluje úkoly spolku pro příslušné období;
- schvaluje roční rozpočet spolku a zprávu o hospodaření spolku;
- schvaluje výroční zprávu spolku;
- rozhoduje o počtu členů volených orgánů spolku;
- volí členy Rady spolku, Výběrové komise a Kontrolní komise spolku;
- dle potřeby volí další orgány spolku;
- má právo rozhodnout o odvolání zvolených orgánů;
- schvaluje jednací řád VH spolku;
- schvaluje rozvojovou strategii SCLLD;
- nese zodpovědnost za distribuci veřejných prostředků a provádění SCLLD v území působnosti MAS;
- schvaluje způsob hodnocení a výběru projektů, zejména výběrová kritéria pro výběr projektů v rámci SCLLD;
- schvaluje ustanovení a výši zápisného, členských a dalších příspěvků;
- rozhoduje o všech dalších otázkách, které si k rozhodování vyhradí;
- rozhoduje o zrušení členství (vyloučení členů);
- rozhoduje o sloučení, zrušení spolku nebo jeho přeměně.

**Rada spolku** je výkonným rozhodovacím a programovým orgánem spolku, který za svou činnost odpovídá Valné hromadě. Členové Rady musí být voleni z členů - partnerů MAS, přičemž veřejný sektor ani žádná ze zájmových skupin nepředstavuje více než 49 % hlasovacích práv v Radě spolku.

#### Rada spolku zejména:

- koordinuje činnost spolku;
- schvaluje vnitřní předpisy spolku a metodické pokyny pro práci spolku;

- realizuje úkoly, opatření a cíle směřující k implementaci strategie rozvoje;
- schvaluje výzvy k podávání žádostí;
- koordinuje činnost Výběrové komise;
- rozhoduje o výběru projektů na základě doporučení Výběrové komise;
- vybírá projekty k realizaci a stanovuje výši alokace na projekty na základě návrhu Výběrové komise;
- schvaluje konečné přidělení finančních prostředků na vybrané rozvojové projekty;
- vede evidenci členů spolku;
- rozhoduje o přijetí člena spolku;
- schvaluje uzavření a ukončení pracovněprávního vztahu s vedoucím zaměstnancem pro realizaci SCLLD;
- schvaluje odměny za práci a náhrady členům spolku;
- zpracovává podklady pro rozhodnutí Valné hromady;
- připravuje a předkládá výroční Valné hromadě zprávu o činnosti a zprávu o hospodaření.

**Předseda spolku** je individuálním statutárním zástupcem spolku, zastupuje spolek navenek, jedná jeho jménem a koordinuje jeho činnost, přijímá zaměstnance spolku do pracovního poměru a rozhoduje o běžných záležitostech spolku.

**Místopředsedové spolku** zastupují předsedu spolku v době jeho nepřítomnosti, jejich práva a povinnosti jsou při zastupování shodné.

Předseda a místopředsedové jsou především odpovědní za plnění rozhodnutí Rady, vedení průkazného účetnictví a plynulý chod spolku. Ze své činnosti jsou odpovědní Valné hromadě.

#### **Výběrová komise**

Úkolem Výběrové komise je zejména posuzovat předložené rozvojové projekty a vybrané doporučovat Radě spolku ke schválení pro přidělení finančních prostředků. Za svoji činnost je Výběrová komise odpovědná Radě spolku.

Výběrová komise má vždy lichý počet členů. Pokud nestanoví Valná hromada jinak, je Výběrová komise pětičlenná. Její funkční období je jednoleté. Opakované zvolení je možné. Funkce člena Výběrové komise je neslučitelná s členstvím v jiném orgánu spolku s výjimkou Valné hromady

Veřejný sektor ani žádná ze zájmových skupin nepředstavuje více než 49% hlasovacích práv.

#### Výběrová komise zejména:

- Provádí předvýběr projektů na základě objektivních kritérií a navrhuje pořadí podle jejich přínosu pro plnění záměrů a cílů SCLLD.

**Kontrolní komise** je kontrolním orgánem spolku, který zároveň zastává monitorovací funkci v rámci SCLLD. Za svou činnost odpovídá Valné hromadě.

Pokud Valná hromada nestanoví jinak, je Kontrolní komise spolku pětičlenná. Funkce člena kontrolní komise je neslučitelná s členstvím v jiném orgánu spolku s výjimkou Valné hromady. Členem Kontrolní komise může být jen člen spolku.

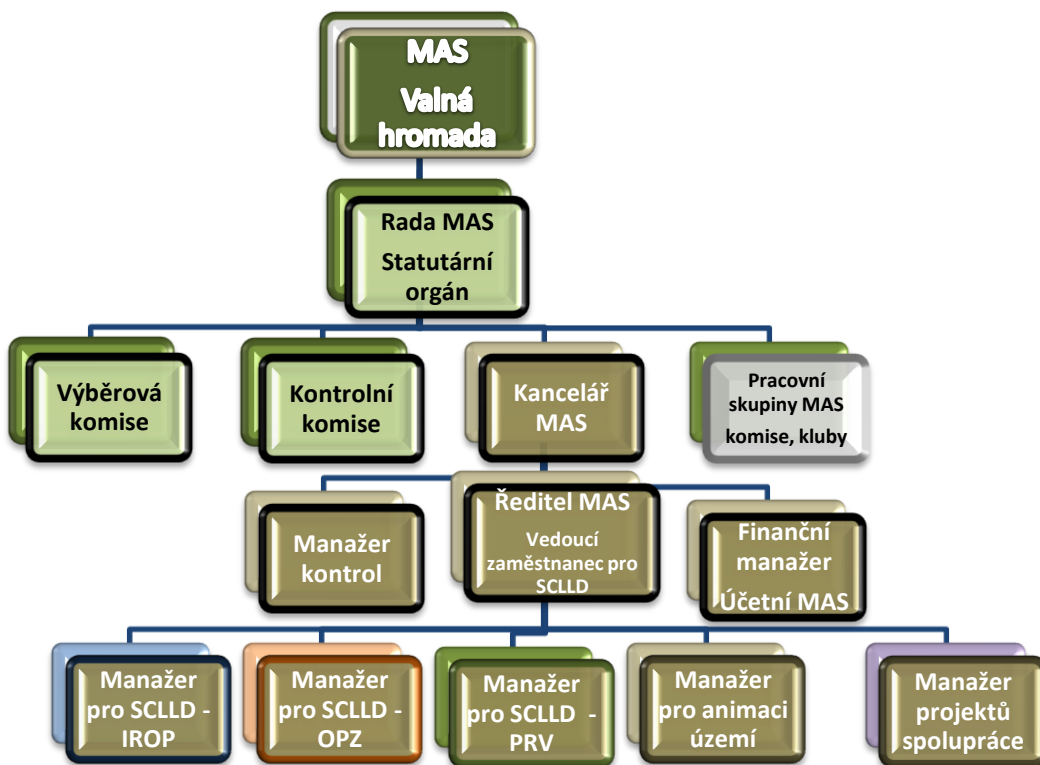
Kontrolní komise zejména:

- projednává výroční zprávy o činnosti a hospodaření spolku;
- vykonává dohled nad hospodařením spolku a upozorňuje Radu na zjištěné nedostatky a podává návrhy na jejich odstranění;
- dohlíží na to, že spolek vyvíjí činnost v souladu se stanovami spolku a s usneseními orgánů spolku, se zákony, platnými pravidly, standardy MAS a SCLLD ;
- nahlíží do účetních knih a jiných dokladů organizace týkající se činnosti MAS a kontroluje tam obsažené údaje a může požadovat od členů dalších orgánů spolku nebo od jeho zaměstnanců vysvětlení k jednotlivým záležitostem;
- svolává mimořádné jednání Valné hromady a Rady spolku, jestliže to vyžadují zájmy spolku;
- kontroluje metodiku způsobu výběru projektů a její dodržování, včetně vyřizování odvolání žadatelů proti rozhodnutím ve věci výběru projektu;
- zodpovídá za monitoring a hodnocení SCLLD (zpracovává a předkládá ke schválení Valné hromadě);
- nejméně jednou ročně podává zprávu nejvyššímu orgánu MAS o výsledcích své kontrolní činnosti.

**2.2.2 Organizační složky MAS:**

Pracovní skupiny (komise, kluby) – jsou ustanovovány, je-li to potřeba k dosažení cílů spolku a to pro realizaci konkrétních úkolů.

**2.3 Organizační diagram MAS**



## 2.4 Seznam členů jednotlivých orgánů MAS

**Nejvyšší orgán (VH MAS)** je tvořen všemi členy/partnery MAS. Veřejný sektor je v nejvyšším orgánu zastoupen 8 členy, soukromý sektor 32 členy (z toho 12 subjektů podnikajících a 20 subjektů neziskových).

Uvedení členové reprezentují následující zájmové skupiny:

1.	veřejná správa	počet:	7
2.	zemědělství	počet:	6
3.	podnikání	počet:	8
4.	vzdělávání a sport	počet:	11
5.	zvyky a tradice	počet:	5
6.	sociální služby	počet:	3

**Tabulka č. 1 :** Valná hromada – nejvyšší orgán

	<i>Organizace</i>	<i>Jméno zástupce</i>	<i>Sektor</i>	<i>Zájmová skupina</i>
1.	Město Strakonice	Mgr. Břetislav Hrdlička	veřejný	veřejná správa
2.	Svazek obcí Dolního Pootaví	Helena Sosnová	veřejný	veřejná správa
3.	Svazek obcí středního Pootaví	Jiří Janus	veřejný	veřejná správa
4.	Město Volyně	Ing. Václav Valhoda	veřejný	veřejná správa
5.	Svazek obcí Strakonicka	Miroslav Krčál	veřejný	veřejná správa
6.	Svazek obcí šumavského Podlesí	Milan Žejdl	veřejný	veřejná správa
7.	Muzeum středního Pootaví	PhDr. Ivana Říhová	veřejný	veřejná správa
8.	Základní škola Volenice	Mgr. Věra Brejchová	veřejný	vzdělávání a sport
9.	Nadační fond „Paměti národa“	Mgr. Jiřina Karasová	soukromý neziskový	vzdělávání a sport
10.	STA, projektový ateliér, v.o.s.	Ing. Václav Martan	soukromý podnikatelský	podnikání
11.	CIAO., cestovní kancelář, s.r.o.	RNDr. Ladislav Havel	soukromý podnikatelský	podnikání
12.	EKOCHOV s.r.o.	Terezie Daňková	soukromý podnikatelský	zemědělství
13.	Interiéry Tesař TTK s.r.o.	Iveta Tesařová	soukromý podnikatelský	podnikání
14.	Agrární komora okresu Strakonice	Ing. Miroslav Pavlík	soukromý neziskový	podnikání
15.	Jihočeská hospodářská komora	Pavlna Dejmková	soukromý neziskový	podnikání
16.	TJ Osek	Miroslav Kinkor	soukromý neziskový	vzdělávání a sport
17.	Sdružení pro obnovu Řepice a okolí	Karel Skalický	soukromý neziskový	zvyky a tradice
18.	Prácheňský soubor písní a tanců Strakonice	Václav Novák	soukromý neziskový	zvyky a tradice
19.	Oblastní Charita Strakonice	Bc. Olga Medlínová	soukromý neziskový	sociální služby
20.	Prácheňáček, o.s.	Ing. Jaroslav Bašta	soukromý neziskový	zvyky a tradice
21.	OTAVAN spolek pro kulturu, ekol. a vzděl.	Miluše Tlapáková	soukromý neziskový	vzdělávání a sport
22.	Bezpečná a zdravá komunita, o.s.	Mgr. Irena Novotná	soukromý neziskový	vzdělávání a sport
23.	Nadace jihočeské cyklostezky, Pracovní skupina Strakonice	Ing. Karel Hájek	soukromý neziskový	vzdělávání a sport
24.	Měšťanský pivovar Strakonice a.s.	Dagmar Vlková	soukromý podnikatelský	podnikání
25.	Česká provincie Congregatio Jesu	Martin Štancl	soukromý neziskový	sociální služby
26.	Římskokatolická farnost Katovice	Josef Zábanský	soukromý neziskový	sociální služby
27.	Westernová jízda Štěkeň	Ing. Věra Dědiková	soukromý neziskový	vzdělávání a sport

28.	DOLEJŠ s.r.o.	Bc. Pavel Dolejš	soukromý podnikatelský	zemědělství
29.	Sbor Selských jízd Jana Žižky z Trocnova	František Sáček	soukromý neziskový	zvyky a tradice
30.	Mladá dudácká muzika	Nela Kohoutová	soukromý neziskový	zvyky a tradice
31.	Jezdecký klub Hoslovice	Martina Hampejsová	soukromý neziskový	vzdělávání a sport
32.	Ing. Zdeněk Kadlec	Ing. Zdeněk Kadlec	soukromý podnikatelský	zemědělství
33.	Vladimír Hoštička	Vladimír Hoštička	soukromý podnikatelský	zemědělství
34.	Ing. Lenka Nestřbová	Ing. Lenka Nestřbová	soukromý podnikatelský	podnikání
35.	Ing. Petr Janoch	Ing. Petr Janoch	soukromý podnikatelský	podnikání
36.	Štěpánka Bratková	Štěpánka Bratková	soukromý podnikatelský	podnikání
37.	Bc. Jana Vohryzková	Bc. Jana Vohryzková	soukromý podnikatelský	zemědělství
38.	Bc. Vladimír Diviš - FO nepodnikající	Bc. Vladimír Diviš	soukromý neziskový	vzdělávání a sport
39.	Mgr. Ing. Pavel Vondrys - FO nepodnikající	Mgr. Ing. P. Vondrys	soukromý neziskový	vzdělávání a sport
40.	Ing. Lucie Švecová, MSc. - FO nepodnikající	Ing. L. Švecová, MSc.	soukromý neziskový	vzdělávání a sport

**Tabulka č. 2 : Rada MAS – rozhodovací orgán**

	<i>Organizace</i>	<i>Jméno zástupce</i>	<i>Sektor</i>
1.	STA, projektový ateliér, s.r.o.	Ing. Václav Martan	soukromý podnikatelský
2.	Vladimír Hoštička	Vladimír Hoštička	soukromý podnikatelský
3.	Svazek obcí Dolního Pootaví	Helena Sosnová	veřejný
4.	Bezpečná a zdravá komunita, o.s.	Mgr. Irena Novotná	soukromý neziskový
5.	Muzeum středního Pootaví	PhDr. Ivana Říhová	veřejný
6.	CK Ciao.....	RNDr. Ladislav Havel	soukromý podnikatelský
7.	Ing. Zdeněk Kadlec	Ing. Zdeněk Kadlec	soukromý podnikatelský
8.	Nadace jihočeské cyklostezky, Pracovní skupina Strakonice	Ing. Karel Hájek	soukromý neziskový
9.	Římskokatolická farnost Katovice	Josef Zábranský	soukromý neziskový

**Tabulka č. 3 : Výběrová komise – výběrový orgán**

	<i>Organizace</i>	<i>Jméno zástupce</i>	<i>Sektor</i>
1.	Prácheňáček, o.s.	Ing. Jaroslav Bašta	soukromý neziskový
2.	Agrární komora okresu Strakonice	Ing. Jaroslav Pavlík	soukromý neziskový
3.	Bc. Jana Vohryzková	Bc. Jana Vohryzková	soukromý podnikatelský
4.	TTK, s.r.o.	Iveta Tesařová	soukromý podnikatelský
5.	Svazek obcí šumavského Podlesí	Milan Žejdl	veřejný

**Tabulka č. 4 : Kontrolní komise – kontrolní a monitorovací orgán**

	<i>Jméno zástupce</i>	<i>Organizace</i>	<i>Sektor</i>
1.	Sdružení pro obnovu a rozvoj Řepice a okolí	Karel Skalický	soukromý neziskový
2.	Prácheňský soubor písní a tanců Strakonice	Václav Novák	soukromý neziskový
3.	EKOCHOV s.r.o.	Terezie Daňková	soukromý podnikatelský
4.	Ing. Petr Janoch	Ing. Petr Janoch	soukromý podnikatelský
5.	Svazek obcí středního Pootaví	Jiří Janus	veřejný

## 2.5 Kancelář MAS

### 2.5.1 Personální složení

Kancelář je tvořena ředitelem v pracovně právním vztahu, který odpovídá za chod kanceláře a dalšími zaměstnanci.

Ředitel je zároveň vedoucím zaměstnancem pro realizaci SCLLD.

Řídí administraci všech OP realizovaných MAS a odpovídá za evidenci a archivaci dokumentů s tím souvisejících.

Pro realizaci SCLLD a animaci v území jsou připraveni další pracovníci:

Manažeři pro SCLLD – administrátoři pro administraci projektů z programových rámců PRV, OPZ, IROP s praxí v příslušné oblasti působení.

Připravují výzvy pro příslušné programy, provádějí příjem žádosti a kontrolu projektů, které pak provádějí jednotlivými procesy až k podání žádosti o proplacení.

Manažer kontrol

Provádí spolu s administrátory projektů kontrolu přijatých žádostí, průběžně kontroluje správnost procesů administrace ze strany žadatelů, vede statistické údaje o administrovaných projektech a podílí se na kontrole využití a dokladování režijních nákladů MAS a na přípravě evaluační zprávy za příslušné období.

Manažer projektů spolupráce

Funkce je zřízena v případě realizace projektu spolupráce. Manažer zajišťuje přípravné i realizační práce na projektu včetně administrace a je zodpovědný za dodržování podmínek projektu. Připravuje podklady pro vyúčtování projektu.

Manažer pro animaci území

Zajišťuje kontakt MAS s partnery v území, vyhledává s nimi možnosti a způsoby realizace dalšího zkvalitňování života na venkově, pořádá školení, semináře a propagační akce.

Účetní služby jsou dlouhodobě zajišťovány vlastním stálým pracovníkem, který zároveň zastává funkci finančního manažera MAS. Účastní se seminářů k seznámení s požadavky řídicích orgánů realizovaných Programových rámců na účtování a školících akcí souvisejících účetními pravidly a legislativními požadavky na vedení účetnictví dle platných zákonů.

### 2.5.2 Kvalifikační předpoklady

Ředitel kanceláře a zároveň vedoucí zaměstnanec pro realizaci SCLLD má vysokoškolské vzdělání a kvalifikaci manažera podle Národní soustavy kvalifikací: profesní kvalifikace 63-007-R manažer projektu a dlouholetou praxi v prostředí MAS. Manažeři pro administraci SCLLD mají praxi s realizací strategického plánu MAS od roku 2009. Ostatní zaměstnanci kanceláře jsou profesně vyškoleni přímo v MAS. Účetní MAS má pro svoji práci zvláštní odbornou způsobilost. Všichni ostatní zaměstnanci mají vysokoškolské vzdělání se zaměřením na ekonomii, regionální rozvoj, zemědělství a veřejné právo. Svoji kvalifikaci si zaměstnanci MAS dále zvyšují prostřednictvím dostupných vzdělávacích programů a oborových seminářů včetně stáží v zahraničí.

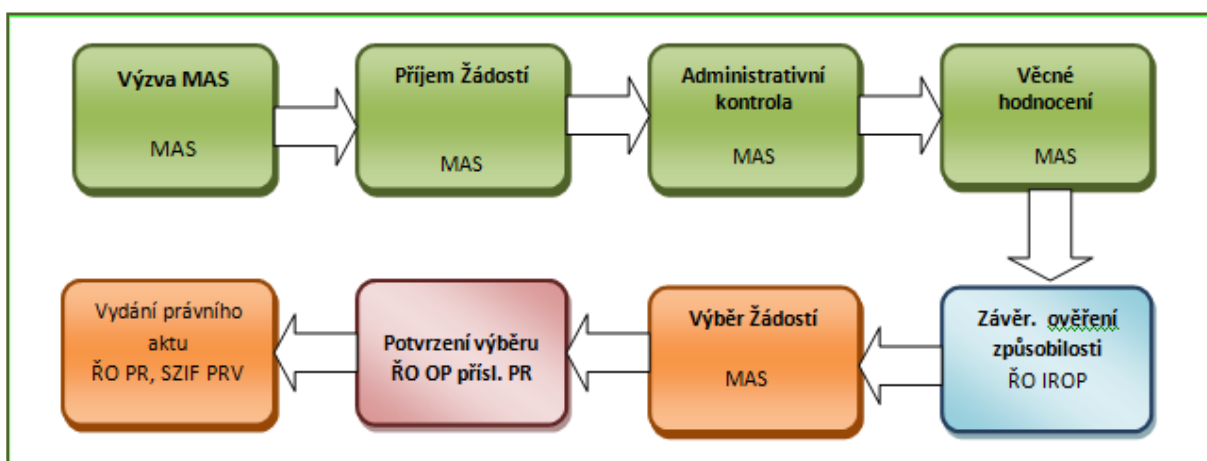
### 2.5.3 Materiální zázemí

MAS má stálé sídlo od roku 2006 na dobře dostupném místě s bezbariérovým přístupem. Kancelář je vybavena pevnou linkou, mobilními telefony a internetem. Každý pracovník má své vybavené pracovní místo. Počítačová technika bude po létech potřebovat modernizaci z důvodu nutnosti kompatibility s technikou řídicích orgánů a tím zajištění schopnosti pružné komunikace. V prostorách MAS je vyčleněn prostor k archivaci vybavený archivační skříní.

## 3 Administrativní postupy

### Schéma základních procesů v rámci CLLD

Procesy administrace SCLLD v jednotlivých Programových rámcích na základě Pravidel vydaných příslušnými ŘO nejsou zcela shodné, pro každý Programový rámec je potřeba vypracovat ze strany MAS samostatné interní postupy. Základní administrativní procesy jsou přehledně naznačeny v následujícím schématu:



### 3.1 Registrace projektů

#### 3.1.1 Propagace SCLLD v území MAS

Na propagaci SCLLD a vyhlášení výzev budou použity tyto nástroje:

- webové stránky [www.strakonicko.net](http://www.strakonicko.net)
- informační panel v hale sídla MAS
- regionální tisk
- osobní kontakt
- elektronické upozornění na výzvu členům MAS a obcím v regionu MAS Strakonicko, z.s.

### 3.1.2 Vyhlašování Výzev MAS

MAS vyhlašuje pouze kolové výzvy.

- 1) Řídící orgán (ŘO) vyhlásí průběžnou výzvu na předkládání žádostí o podporu v rámci CLLD, ve které může stanovit určité společné prvky výzev MAS, postupů a hodnotících kritérií. Některá kritéria může ŘO stanovit jako povinná, to znamená, že MAS je musí do svého návrhu kritérií začlenit, dále může stanovit kritéria doporučující, jejichž prostřednictvím lze naplnit principy stanovené ve výzvě ŘO. Ke každé výzvě MAS bude vázána jedna sada hodnotících (preferenčních) kritérií.
- 2) Pracovníci kanceláře MAS sestaví text Výzvy k předkládání Žádostí na podporu projektů v rámci své SCLLD podle podmínek a Pravidel daného programu a nechají ji schválit Radou MAS (dle stanov), která rozhodne o finančních prostředcích alokovaných na danou výzvu a případně konkrétní opatření (tam, kde to budou Pravidla dovolovat). Ve výzvě MAS je uveden způsob výběru Žádostí (projektů) a v případě PRV je vymezena i alokace na jednotlivé Fiche SCLLD vyhlášené Výzvy MAS. Výzva rovněž obsahuje kritéria pro hodnocení stanovená s důrazem na soulad projektu se SCLLD MAS a příslušným programem (soulad s podmínkami stanovenými ve výzvě ŘO).  
Pak předloží Radou odsouhlasenou výzvu ke schválení dle příslušných Pravidel Řídicímu orgánu prostřednictvím MS2014+ nebo určené agentuře SZIF v případě PRV prostřednictvím Portálu farmáře. ŘO, resp. agentura SZIF, ověří metodickou správnost Výzvy a výsledek oznámí MAS.
- 3) Na základě souhlasu uvedeného orgánu pak vyhlásí MAS Výzvu na předkládání Žádostí pro dané kolo příjmu Žádostí (MAS vyhlašuje pouze kolové výzvy) v rámci svého SCLLD a zveřejní Výzvu dle bodu 3.1.1, kde bude uvedena lhůta pro podávání žádostí, způsob podání žádosti a místo příjmu žádostí a další podrobnosti dle Pravidel programů. Okamžikem vyhlášení výzvy MAS se rozumí její zveřejnění na internetových stránkách MAS.
- 4) Během této doby se uskuteční vzdělávání členů Výběrového orgánu a zároveň proběhne vzdělávání, konzultace a poradenství pro možné žadatele.

### 3.1.3 Informování konečných příjemců

O možnosti předkládání projektů v rámci dané výzvy a jejího zaměření budou žadatelé informováni dle bodu 3.1.1. Každé opatření ve výzvě bude obsahovat informace o náležitostech žádosti, jejích příloh a způsobu podání a případného doplnění včetně termínů dle Pravidel daného programu a opatření.

### 3.1.4 Konzultace pro předkladatele projektů

V období od vyhlášení výzvy až do jejího ukončení bude probíhat vzdělávání potencionálních žadatelů formou semináře nebo workshopu a případně individuálních konzultací v sídle MAS. Individuální konzultace bude možné domluvit s projektovými manažery přímo, na seminář nebo workshop bude předem určený termín.



### 3.1.5 Příjem a registrace projektů

MAS vyhlásí termín zahájení a ukončení příjmu žádostí a místa příjmu žádostí. Žadatel předloží Žádost včetně povinných příloh dle Pravidel programu. Žádosti o podporu jsou podávány prostřednictvím IS KP14+, v případě PRV prostřednictvím Informačního systému SZIF (Portál farmáře SZIF). Žádost do PR IROP a PR OPZ musí být žadatelem elektronicky podepsána. Žádost do PR PRV parafruje elektronickým podpisem MAS.

Příjem kompletu žádosti může být uskutečněn nejpozději do data a hodiny uvedené ve výzvě. Pozdější příjem Žádostí nebude možný.

Kancelář MAS provede registraci přijatých Žádostí a do předem stanoveného počtu dnů bude jejich kompletní seznam zveřejněn na webových stránkách MAS.

Přijaté žádosti budou postoupeny k administrativní kontrole a kontrole přijatelnosti.

### 3.1.6 Administrativní kontrola

Administrativní kontrolou se rozumí kontrola formálních náležitostí a podmínek přijatelnosti daného OP všech zaregistrovaných Žádostí. Ta bude následovat po ukončení příjmu Žádostí a jejich zaevidování pracovníky kanceláře MAS.

#### **Administrativní postup kontroly**

##### Programový rámec PRV a OPZ

V rámci pravidla „4 očí“ provedou kontrolu formálních náležitostí minimálně dva pracovníci MAS. V případě zjištěných nedostatků bude žadatel vyzván k nápravě – na email uvedený v žádosti mu bude zaslán protokol o zjištěných nedostacích, bude zde uveden i datum (minimálně 5 pracovních dnů od odeslání emailu žadateli), do kdy je nutné nedostatky odstranit. Nebudou-li závady odstraněny do data uvedenému v protokolu o zjištěných nedostacích, bude ukončena administrace Žádosti a žadatel bude o této skutečnosti informován na kontaktní email. Žádosti, které prošly administrativní kontrolou a byly bez závad, postupují ke kontrole přijatelnosti. Hodnocení přijatelnosti bude zahájeno do šesti pracovních dnů od ukončení administrativní kontroly sekretariátem dle podmínek přijatelnosti daného OP. Kontrolu přijatelnosti taktéž provedou minimálně dva pracovníci MAS. Pokud projekt neprojde kontrolou přijatelnosti, bude žadatel o této skutečnosti informován, a kde to bude dle Pravidel programu možné, bude vyzván k upřesnění. Nedojde-li k upřesnění do data uvedenému v protokolu o zjištěných nedostacích, bude ukončena administrace Žádosti.

##### Programový rámec IROP

Kontrolu formálních náležitostí a kontrolu přijatelnosti provádí MAS podle Pravidel OP v jednom kroku přímo do formuláře v MS2014+. V případě zjištěných nedostatků bude žadatel vyzván k nápravě – na email uvedený v žádosti mu bude zaslán protokol o zjištěných nedostacích, bude zde uveden i datum (minimálně 5 pracovních dnů od odeslání emailu žadateli), do kdy je nutné nedostatky odstranit. Nebudou-li závady odstraněny do data uvedenému v protokolu o zjištěných nedostacích, bude ukončena administrace Žádosti a žadatel bude o této skutečnosti informován. Výsledek administrativní kontroly bude předložen ŘO IROP k závěrečnému ověření způsobilosti.

#### **Ukončení administrativní kontroly**

Žádosti, které úspěšně projdou kontrolou formálních náležitostí a kontrolou přijatelnosti, budou předány Výběrové komisi k věcnému hodnocení.

Žadatelé vyřazených projektů budou informováni doporučeným dopisem. Případné rozpory při rozhodování o přijatelnosti projektu bude řešit Kontrolní komise MAS.

### **3.1.7 Zajištění osob, které se budou podílet na registraci, evidenci a administrativní kontrole Žádostí**

Registraci, administrativní kontrolu a evidenci projektů budou zajišťovat pracovníci MAS, kteří budou mít s MAS pracovní smlouvu včetně vedoucího zaměstnance pro realizaci SCLLD podle Pravidel programu. Personální zajištění projektového týmu bude vyplývat ze schválených finančních prostředků na administraci MAS. MAS Strakonicko předpokládá realizaci CLLD ve třech Operačních programech – IROP, PRV a OPZ. Z toho vyvozujeme, že minimální počet zaměstnanců jsou 3 osoby, kdy každý ze zaměstnanců bude primárně zodpovědný za jeden operační program a v rámci zastupitelnosti bude mít určený i druhý operační program tak, aby každý operační program detailně znali minimálně dva zaměstnanci MAS. Pracovníci budou procházet pravidelným školením a vzdělávacími kurzy. Pracovníci, kteří se budou podílet na administrativní kontrole Žádostí, musí podepsat před jejím zahájením Etický kodex.

### **3.1.8 Zajištění transparentnosti postupů při přípravě a plnění SCLLD**

V rámci přípravy a plnění strategie jsou nastaveny všechny procesy transparentně, je tedy zajištěna veřejná kontrola jednotlivých kroků v rámci celého procesu. Všechny zápisy z jednání orgánů jsou zveřejňovány na stránkách MAS. Za zajištění transparentnosti postupů odpovídá vedoucí zaměstnanec pro realizaci SCLLD.

#### **Příprava strategie**

Transparentnost přípravy strategie byla zajištěna zapojením veřejnosti do přípravy strategie (zapojení pracovních skupin, účasti veřejnosti v anketním a dotazníkovém šetření, možnosti připomínkování výstupů strategie).

#### **Realizace strategie**

Kritéria pro výběr a hodnocení projektů:

Principy výběrových kritérií pro výběr a hodnocení projektů vycházejí z analytické části Strategie a podporují tak navržená realizační opatření. Samotná hodnotící kritéria budou připravena až v rámci přípravy každé výzvy.

#### **Výzva**

Výzva bude pro žadatele veřejně dostupná na stránkách MAS (příp. sociálních sítích) a na stránkách obcí na území MAS, pokud je tyto obce samy zveřejní. Všechny dokumenty pro žadatele včetně kritérií pro výběr a hodnocení projektů jsou součástí zveřejněné Výzvy a žadatelé tak dopředu vědí, podle jakých kritérií se budou jejich projekty hodnotit.

#### **Výběr a hodnocení projektů**

Každému hodnotiteli z Výběrové komise jsou přiděleny konkrétní projekty k hodnocení, každý hodnotitel podepisuje k zamezení střetu zájmů prohlášení o nepodjatosti k příslušnému projektu a Etický kodex. Výběrová komise předává Radě seznam vybraných projektů, která jej schvaluje bez toho, že by zasahovala do pořadí stanoveného Výběrovou komisí. Po schválení je seznam vybraných projektů zveřejněn na stránkách MAS.

#### **Hodnocení plnění strategie**

Informace o plnění Strategie budou zveřejňovány na stránkách MAS.

## 3.2 Výběr projektů

### 3.2.1 Převzetí Žádostí k věcnému hodnocení

Kancelář MAS připraví pro věcné hodnocení příslušné podklady včetně protokolu o administrativní kontrole formálních náležitostí a přijatelnosti dle daného OP a předloží je společně s veškerou dokumentací k Žádostem Výběrové komisi MAS.

### 3.2.2 Výběrová komise

Výběrová komise MAS Strakonicko, z.s. má lichý počet členů, minimálně však pět. Před každým hodnocením projektů bude výběrová komise proškolená – bude seznámena s obsahem výzvy, s pravidly, s preferenčními kritérii, atd. Projektový tým MAS připraví pro všechny členy komise pokyny pro hodnotitele, kde budou uvedeny základní pravidla a podmínky pro hodnotitele. Na úvod budou všichni hodnotitelé seznámeni se seznamem zaregistrovaných projektů, které projdou hodnocením, aby se předešlo střetům zájmu či zaujatosti jednotlivých hodnotitelů. Členové komise k danému kolu hodnocení budou určeni tak, aby ke střetům zájmů nedošlo. Před hodnocením podepíší Čestné prohlášení, kde potvrdí, že k hodnoceným projektům nemají žádný osobní ani pracovní vztah a poté podepíší ještě Etický kodex, aby bylo dostatečně zajištěno, že jejich hodnocení bude nestranné, nezaujaté, spravedlivé a bude vyloučen střet zájmů.

Předseda Výběrové komise stanoví termín zasedání Výběrové komise a tam, kde je to požadováno, sdělí MAS s dostatečným předstihem místo, den a hodinu jednání VK Řídícímu orgánu.

### 3.2.3 Bodování a výběr projektů

Předseda výběrové komise rozdělí podané Žádosti mezi jednotlivé členy komise tak, aby každá Žádost byla samostatně hodnocena minimálně třemi členy Výběrové komise. Výsledek hodnocení zapíše pověřený pracovník do MS2014+ (PR IROP, PR OPZ), výsledky hodnocení Žádostí u PR PRV budou zapsány do Portálu Farmáře. Bodové hodnocení bude prováděno podle předem nastavených a schválených hodnotících kritérií do tabulky (hodnotící protokol). Na závěrečném sezení výběrové komise proběhne diskuze k jednotlivým hodnoceným projektům, proberou se sporné záležitosti. Po této fázi odevzdají všichni členové komise hodnotící protokoly předsedovi výběrové komise, který dle součtu bodů projekty seřadí (zvláště za každé vyhlášené opatření). U shodného počtu bodů rozhoduje datum a čas zaregistrování žádosti na MAS (nebude-li stanoveno ve výzvě jinak). Úkolem Výběrové komise bude navrhnout pořadí hodnocených projektů k finanční podpoře podle přínosu těchto projektů k naplnění záměrů a cílů SCLLD a předložit seznam k posouzení a schválení Radě MAS. Na svém zasedání Rada MAS rozhodne o finanční podpoře vybraných projektů na základě předvýběru projektů Výběrovou komisí až do vyčerpání alokace opatření dané Výzvy, sestaví seznam schválených a neschválených projektů, které budou společně s hodnocenými projekty předány k potvrzení výběru ŘO nebo příslušné platební agentuře pro daný OP.

### 3.2.4 Způsob zajištění osob, které se budou podílet na věcném hodnocení a výběru Žádostí

- Pracovníci kanceláře MAS - příprava hodnotících tabulek a Manuálu dle zadání rady MAS, zajištění organizačních záležitostí souvisejících s hodnocením Žádostí
- Předseda a členové Výběrové komise – voleni na dobu jednoho roku - hodnocení Žádostí a případně sestavení seznamu vybraných a nevybraných Žádostí dle podmínek v Pravidlech pro jednotlivé PR v rámci CLLD, předložení hodnocení Radě MAS
- Rada MAS - volená na dobu 4 let
  - rozhodnutí o výběru a schválení podpořených Žádostí včetně přidělení finančních prostředků (u PR PRV a PR OPZ) a předložení ke kontrole ŘO OPZ (u PR OPZ) nebo SZIF (u PR PRV)
  - předložení výsledků věcného hodnocení Žádostí Výběrovou komisí ŘO (u PR IROP) k rozhodnutí o výběru projektů a přidělení finančních prostředků
- Členové Kontrolní komise – voleni na dobu 4 let - řešení žádostí žadatelů o přezkum hodnocení a řešení případných sporů (viz 3. 2. 5. Opravné postupy)

Všichni, kdo se budou podílet na hodnocení a výběru projektů budou předem v MAS řádně proškoleni a bude pro ně připraven Manuál, jehož součástí budou bodovací kritéria ke každému opatření.

### 3.2.5 Opravné postupy

Pokud žadatel nesouhlasí s ukončením administrace Žádosti z důvodu hodnocení formálních náležitostí nebo přijatelnosti, může do pěti pracovních dnů od odeslání Protokolu o výběru podat písemné odvolání v kanceláři MAS. O odvolání rozhoduje Rada MAS. V případě, že Rada MAS dospěla k závěru, že došlo k pochybení pověřených pracovníků kanceláře MAS či Výběrové komise MAS, bude opět svolána Výběrová komise, která znovu ohodnotí vrácený projekt a sestaví nový seznam vybraných a nevybraných projektů. V případě, že žadatel nebude s rozhodnutím MAS spokojen, může podat žádost o přezkoumání ŘO nebo příslušné agentuře (musí to dát na vědomí MAS). V případě, že tito shledají pochybení MAS, napraví MAS tato pochybení dle Pravidel do stanoveného termínu. Bude opět svolána VK, která znovu ohodnotí vrácený projekt dle pravidel. Sestaví nový seznam vybraných a nevybraných projektů a předloží jej opět ke schválení Radě MAS.

## 3.3 Vydání právního aktu

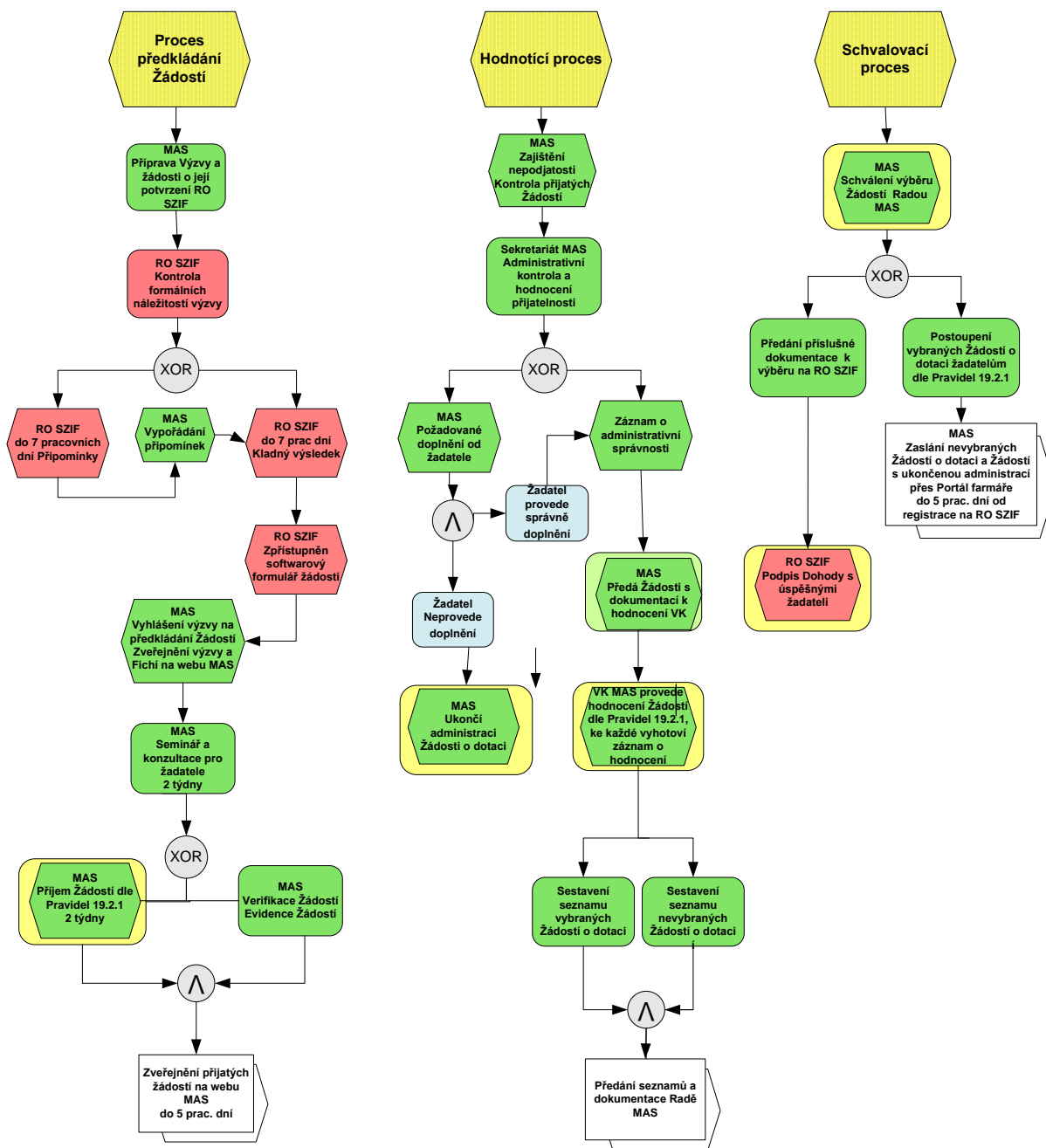
Po ukončení procesů hodnocení a konečném schválení podpořených Žádostí vydávají úspěšným žadatelům ŘO Programových rámců IROP a OPZ právní akt o podpoře Žádosti.

V případě Programového rámce PRV budou žadatelé vyzváni agenturou SZIF k podpisu Dohody o poskytnutí finanční podpory, ve které budou obsaženy podmínky realizace projektu, jeho vyúčtování a udržitelnosti.

### 3.4 Základní procesy v MAS – schéma

MAS pracovala již v období 2007 – 2013 na základě procesního řízení. Procesy v rámci SPL byly rozpracovány pomocí diagramu a k jednotlivým úkonům procesů pak byl přiřazován časový harmonogram příslušné Výzvy a zodpovědný pracovník za jednotlivé procesy. Takto MAS rozpracovala i administrativní procesy pro jednotlivé Programové rámce na programové období 2014 – 2020 podle zatím dostupných informací. V případě další aktualizace Pravidel nebo Metodických pokynů Řídících orgánů schéma pro jednotlivé Programové rámce MAS schéma upraví v rámci přípravy interních postupů MAS.

#### Schéma administrativních procesů Programového rámce PRV



### Schéma administrativních procesů Programového rámce IROP

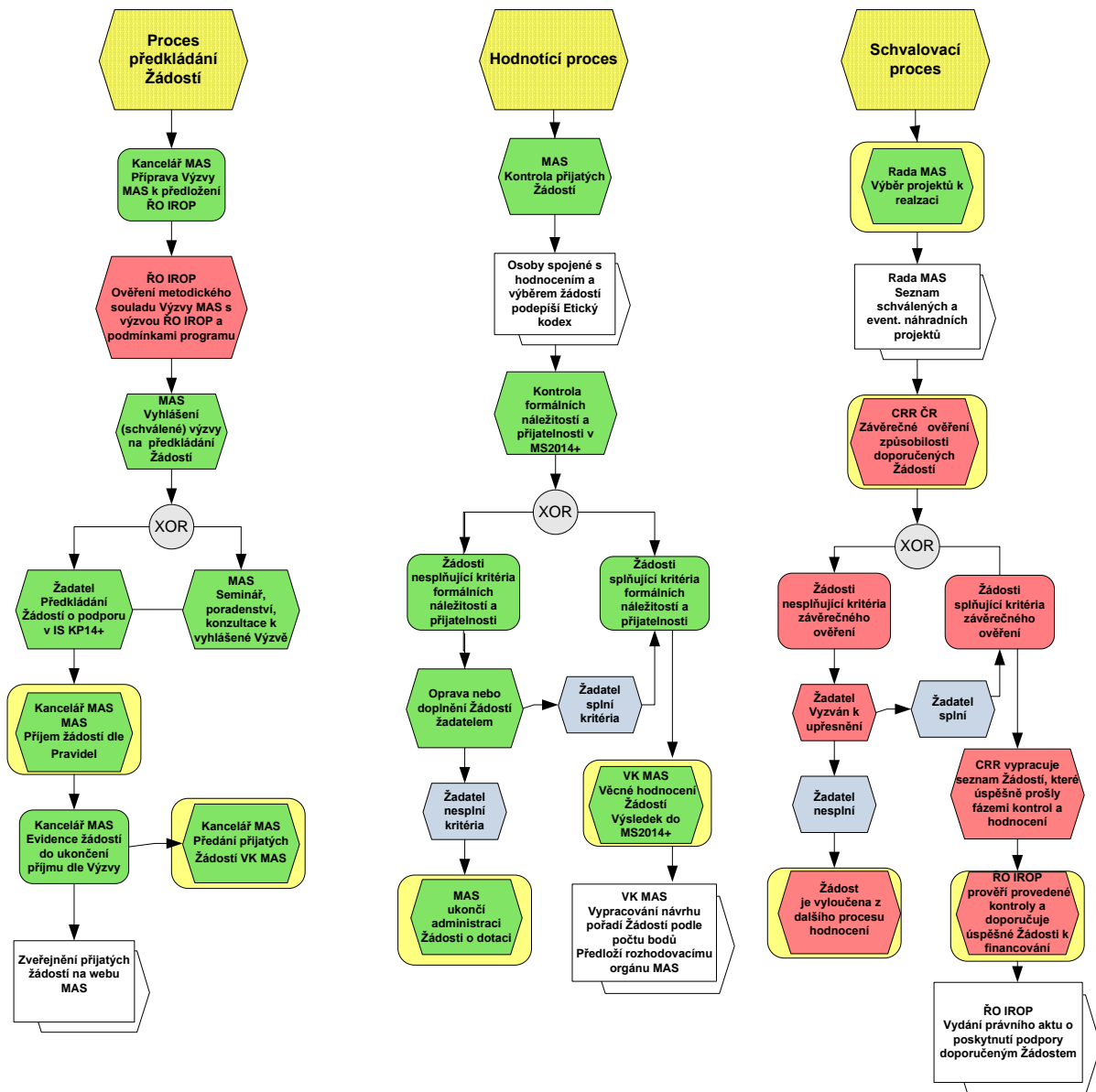
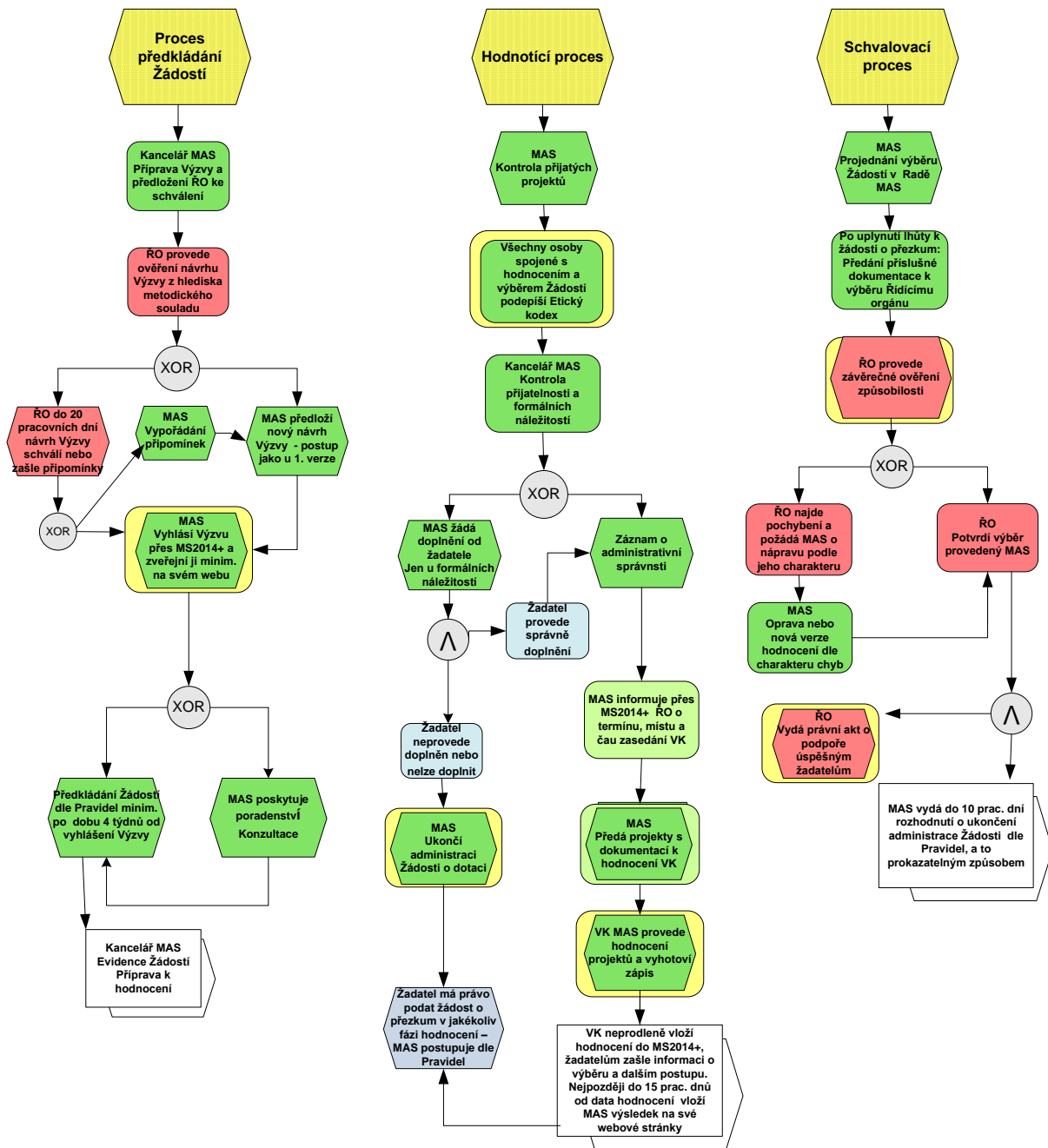


Schéma administrativních procesů Programového rámce OPZ



## 3.5 Realizace projektů

### 3.5.1 Administrace v průběhu realizace projektů a v období udržitelnosti

Schválené projekty realizují úspěšní žadatelé. Během realizace projektů poskytuje MAS žadatelům administrativní podporu. Administrace projektů je dána Pravidly, která zajišťují součinnost MAS a ŘO nebo jeho platební agentury. Projektový tým MAS zajistí výměnu korespondence mezi žadatelem a poskytovatelem dotace, poskytne konzultace pro konečné příjemce dotace, podá informace o účtování dotace, hlášení změn při realizaci, pravidlech pro výběrová řízení a dalších podmínkách určených Pravidly daného OP. Provede sběr a evidenci změn projektů, zkontroluje nahlášené změny a případně vyhotoví hlášení o změnách společně s žadatelem. Pomůže žadatelům vyhotovit Žádost o proplacení, potvrdí ji a žadatel ji předá platební agentuře. Bude nápomocen žadatelům ve všech dalších aktivitách, které budou mít vztah k realizovanému projektu. Každý projekt bude veden ve vlastní složce uložené v MAS.

MAS Strakonicko, z.s. povede stejně jako v minulém období databázi všech realizovaných projektů, ve které bude mimo jiné uvedena i doba udržitelnosti projektu. Již při podání jsou žadatelé upozorňováni na konkrétní dobu udržitelnosti daného projektu. Žadatelé jsou seznámeni s tím, co všechno musí v době udržitelnosti činit, co si mohou dovolit a co je naopak zakázáno. MAS bude žadatele informovat i o ukončení období udržitelnosti jejich projektu.

MAS Strakonicko bude ve fázi udržitelnosti plně k dispozici všem svým žadatelům. Mohou se na ni obracet (osobně, písemně i telefonicky) se všemi záležitostmi, problémy či dotazy, týkajícími se předmětného projektu. MAS bude veškeré požadavky žadatelů řešit co nejrychleji, v případě nutnosti bude komunikovat nebo zajistí stanovisko přímo od odpovědných pracovníků IROP, OPZ, SZIF, atp.

MAS Strakonicko si vyhrazuje právo kontrolovat projekty, které jsou ve fázi udržitelnosti. Po ukončení realizace projektů bude proto MAS nadále v kontaktu s příjemci dotace a bude provádět monitoring a kontrolu projektů. Kontrola projektů na místě v období jejich udržitelnosti bude nahlášena minimálně tři dny před uskutečněním. O průběhu kontroly a o zjištěních kontroly bude pořízen zápis, který bude podepsán jak žadatelem, tak zástupcem MAS Strakonicko.

### 3.5.2 Metodika plánování a provádění kontrol projektů

Cílem plánovaných kontrol MAS je předcházet možným nedostatkům v realizaci a administraci projektů a zabránit tak případným potížím s realizací či proplacením projektů. Pracovníci projektového týmu MAS mohou navštívit místo realizace a provést kontrolu realizace projektu, o této kontrole bude žadatel informován minimálně 5 pracovních dnů předem. Zástupce MAS se bude účastnit kontroly realizace projektu na místě před proplacením spolu se zástupci platební agentury. Pravidla těchto kontrol jsou součástí Metodiky pro jednotlivé OP.



## 3.6 Kontrola činnosti MAS

### 3.6.1 Zajištění kontroly činnosti jednotlivých pracovníků MAS

Kontrolní komise dohlíží na to, že MAS vyvíjí činnost v souladu se zákony, platnými pravidly, standardy MAS a SCLLD. Provádí tzv. vnitřní audit, kontroluje dodržování a účinnost všech metodik a postupů v MAS. Má za úkol zjistit kvalitu plnění svěřených úkolů pracovníků MAS, soulad prací s realizací CLLD a zjistit případné nedostatky. Navrhuje a kontroluje jejich nápravu.

### 3.6.2 Zajištění kontroly účetnictví MAS (např. interní či externí audity)

Kontrolu účetnictví bude provádět Kontrolní komise MAS. V případě nutnosti, či povinnosti vyplývající z pravidel, nechá MAS provést externí audit svého účetnictví.

### 3.6.3 Postup při sebehodnocení MAS (zpětné hodnocení činnosti MAS, které je dále využito k zefektivnění činností následných)

V polovině období realizace CLLD bude provedeno sebehodnocení skupinovým workshopem, kam budou pozváni všichni členové MAS. Workshop bude řízen nestranným facilitátorem. Očekávaným výstupem je zvýšený zájem o činnost MAS, zlepšení komunikace mezi členy a partnery MAS navzájem, vyloučení osobních zájmů. Podobně jsme hodnotili výsledky realizace LEADERu ČR a SPL.

## 3.7 Archivace dokumentů

MAS zajišťuje archivaci projektů a dokumentaci implementace strategie. Každý projekt bude mít vlastní složku, která bude obsahovat projekt, všechny písemnosti k němu (hodnotící protokoly, zápisy, korespondence aj.) a kompletní seznam uložených dokumentů.

Nakládání s dokumenty se řídí Spisovým a skartačním řádem.

### Zajištění auditní stopy

Zajištění auditní stopy spočívá v uchování dokumentů, týkajících se realizace SCLLD MAS Strakonicko po stanovenou dobu od ukončení realizace. Po dobu, kterou stanoví právní předpis, musí MAS i žadatelé uchovávat veškeré dokumenty, výzvy, žádosti, hodnocení projektů, vyúčtování, vyhodnocení, záznamy z kontroly apod. Tyto dokumenty budou proto po celou požadovanou dobu archivovány.

**Archivace** bude probíhat podle platných předpisů a archivačního řádu MAS. Archivem je samostatná místnost pronajatá za tímto účelem, opatřená plechovou bezpečně uzamykatelnou skříní. Vzhledem k tomu, že je umístěna v pronajatých prostorách Ministerstva zemědělství, je zde zajištěna protipožární ochrana včetně hasicích přístrojů a ve všech kancelářích je zákaz kouření. Místnost má samostatný vchod.

## 3.8 Animace

Animace je činnost, která pomáhá k lepšímu naplňování strategie MAS prostřednictvím komunikace s místními aktéry, potenciálními žadateli, různými zájmovými skupinami v území a s veřejností. Zajišťuje zvýšení informovanosti veřejnosti a místních aktérů. Animační aktivity zahrnují všechny činnosti MAS v rámci CLLD

mimo administraci projektů konečných žadatelů/příjemců. Cílem animace je zvyšování úspěšnosti využívání integrovaného nástroje SCLLD prostřednictvím zvýšení zájmu veřejnosti o zapojení do realizace strategie a do aktivit na podporu rozvoje území. Součástí animačních aktivit je podpora a další rozvoj partnerství, zajištění relevantní informovanosti o SCLLD formou besed, seminářů a workshopů, pořádání vzdělávacích akcí, aktivity k seznámení veřejnosti se stavem realizace SCLLD, motivace k tvorbě projektových záměrů naplňujících cíle SCLLD, které mohou být realizovány ze zdrojů CLLD nebo z jiných zdrojů, vyhledávání příležitostí ke spolupráci, koordinace komunitního projednávání, vzájemná výměna informací a sdílení dobré praxe s ostatními subjekty. Animace přispívá k tomu, aby se MAS stala důležitým komunikačním uzlem ve svém zájmovém území. Komunikačním zdrojem MAS jsou webové stránky [www.strakonicko.net](http://www.strakonicko.net), zpravodaj HLAS MAS v elektronické podobě a místní periodika.

### 3.9 Propagace MAS

Činnost MAS bude především propagována na jejích webových stránkách [www.strakonicko.net](http://www.strakonicko.net), kde budou zveřejněny všechny předepsané dokumenty a doklady a nadále zde budou informace o akcích, které bude MAS organizovat nebo se jich účastnit (výstavy, veletrhy, místní akce, atd.). Aktivity MAS budou shrnuty ve Výroční zprávě MAS, zveřejňované na webu MAS. MAS se bude podílet tak jako dosud na tvorbě textových částí propagačních a informačních tištěných materiálů a grafických prezentací a bannerů. Obyvatelstvo, zájmové skupiny, oborová sdružení, dobrovolné svazky budou i nadále informováni prostřednictvím regionálního tisku, zpravodaje HLAS MAS, propagačními letáky, osobními kontakty, vývěskami, účastí na veřejných akcích a valných hromadách svazků obcí. Nově MAS využije i zapojení do sociálních sítí. K propagaci a informování zahraničních partnerů bude MAS používat osobní kontakty, elektronickou korespondenci a uspořádaná vzájemná setkání. Zároveň MAS i nadále využije své zapojení do regionálních a národních struktur a sítí. Výše zmíněné činnosti povedou ke stále většímu povědomí o práci MAS v regionu i mimo něj.

Při propagaci bude MAS dodržovat pravidla povinné publicity.

### 3.10 Popis spolupráce MAS na národní a nadnárodní úrovni

#### Projekty spolupráce v rámci PRV

MAS Strakonicko se po celé minulé projektové období 2007 – 2013 podílela na realizaci projektů spolupráce v rámci PRV. Celkem MAS realizovala 5 projektů. Čtyři projekty byly realizovány na národní úrovni, ve třech z nich působila jako koordinační MAS. Do dvou z nich zapojila MAS Strakonicko všechny 3 jihočeské MAS nevybrané k realizaci SPL v období 2007 – 2014 (MAS Vodňanská ryba, MAS Brána Písecka, MAS Střední Povltaví), a tím jim umožnila zapojit se do čerpání prostředků z PRV a získat praxi s realizací. Poté se zapojila jako partnerská MAS do mezinárodního projektu, který již samostatně koordinovala MAS Vodňanská ryba. Té se do projektu podařilo zapojit nově vzniklou jihočeskou MAS Česká Kanada. Projekty spolupráce tak významně přispěly k rozšíření metody LEADER na další území Jihočeského kraje.

Projekty spolupráce z PRV, realizované MAS Strakonicko

### 1) Venkovská tržnice II



Partneři projektu:

KMAS: Občanské sdružení MAS Krajina Srdce

PMAS: Místní akční skupina Sdružení Růže, občanské sdružení

Místní akční skupina LAG Strakonicko, o. s. Místní akční skupina

Jemnicko, o. p. s., Lípa pro venkov, o. s., MAS Podlipansko, o. p. s.

Termín realizace projektu: květen 2009 – únor 2011

Dostupné z: [www.venkovskatrznice.eu](http://www.venkovskatrznice.eu)

### 2) Zavedení regionální značky Prácheňsko

Partneři projektu:



KMAS: Místní akční skupina LAG Strakonicko, o. s.

PMAS: Místní akční skupina Svazku obcí Blatenska, o.p.s.

Místní akční skupin Střední Povoltaví, MAS VODŇANSKÁ RYBA, MAS

BRÁNA PÍSECKA

Termín realizace projektu: květen 2010 – duben 2012

(odkaz: <http://www.ceskatelevize.cz/porady/1126666764-toulava-kamera/215562221500021/>)

### 3) Prácheňsko všemi smysly

**Prácheňsko**

Partneři projektu:

KMAS: Místní akční skupina LAG Strakonicko, o. s.

PMAS: Místní akční skupina Svazku obcí Blatenska, o.p.s, MAS

VODŇANSKÁ RYBA, MAS BRÁNA PÍSECKA

Partner bez finančního příspěvku: MAS Pošumaví z. s. p. o.

Termín realizace projektu: květen 2012 – říjen 2013

Zdroje dostupné z: [www.prachensko.eu](http://www.prachensko.eu)

### 4) Zvyky a tradice na obou stranách hranice (mezinárodní projekt)

Partneři projektu

KMAS: MAS Vodňanská ryba

PMAS ČR: MAS LAG Strakonicko,o.s., MAS Rozkvět zahrady jižních Čech o.s., MAS

Blanský les – Netolicko o.p.s. MAS Česká Kanada o.p.s.

PMAS zahraniční: MAS Vršatec (Slovensko)

Termín realizace projektu: leden 2014 – leden 2015

### 5) PS – přidaná hodnota spolupráce

KMAS: MAS Strakonicko, z.s.

PMAS: MAS Vodňanská ryba, z.s., MAS Pomalší o.p.s., MAS Česká Kanada o.p.s.,

MAS Pošumaví, z.s.

Cíl projektu:

Pro vybrané téma „přidaná hodnota projektů spolupráce“ bylo úkolem zpracovat metodiku, ze které vyplyne minimálně 10 ukazatelů pro stanovení přidané hodnoty spolupráce

Termín realizace projektu: leden – červen 2015

**Projekty spolupráce v rámci PRV** byly tak důležitým článkem v navazování vzájemných kontaktů a přenosu zkušeností mezi místními akčními skupinami z ČR i zahraničí. V období 2007 – 2013 byly velmi důležitou součástí činnosti MAS Strakonicko a veřejností jsou jejich výsledky kladně hodnoceny. MAS proto i v období 2014 – 2020 počítá s projekty spolupráce jako s důležitým prvkem k naplňování SCLLD, a to jak na národní, tak i mezinárodní úrovni.

**Projekty spolupráce mimo rámec PRV**

Kromě projektů spolupráce v rámci PRV spolupracovala MAS Strakonicko v období 2007 – 2013 se zahraničními partnery na dalších projektech nebo aktivitách. Tuto spolupráci nad rámec PS z PRV bude MAS nadále udržovat a rozšiřovat, protože přispívá k oživení území novými náměty a k zajišťování kontaktů a přenosu zkušeností mezi obyvateli partnerských území.

Příklady realizovaných projektů:

**1) Projekt „Ožívování venkova“**

Lifelong  
Learning  
Programme

**Projekt partnerství Grundtvig** – Programu celoživotního učení Evropské komise

Termín realizace projektu: 2012 – 2014


Partneři projektu:

- Místní akční skupina LAG STRAKONICKO, o. s., Česká republika (žadatel a leader projektu)
- Stichting Streekeigen Producten Nederland, Nizozemsko
- Stowarzyszenie Lokalna Grupa Działania i Lokalna Grupa Rybacka „Partnerstwo dla Doliny Baryczy“, Polsko
- Agroeduka, Slovensko

Cíl projektu:

Cílem tohoto projektu bylo sdílet nejrůznější pozitivní zkušenosti s obnovením tradičních postupů v každodenním životě na evropském venkově, postupů, které mají potenciál přežít v současném ekonomickém prostředí, a pomoci při ožívování evropské krajiny nejen jako přírodní rezervace, ale také jako prostoru pro kvalitní život.

Dostupné z: [www.reviving.eu](http://www.reviving.eu)

**2) Projekt FMP (Česká republika – Rakousko): Krajkářský víkend**

Termín realizace projektu: srpen 2010

Projekt připravila MAS LAG Strakonicko, o.s. se svými partnery v Horním Rakousku v rámci podpory Regionální značky Prácheňsko. MAS se podílela na akci přípravou projektové dokumentace, propagační, marketingovou, organizační a administrativní pomocí, konferováním programu, tlumočením pro rakouské partnery a na závěr

vyúčtováním celé akce.

Žadatel: Město Sedlice

Dnes je „Sedlická krajka, o.p.s. nositelkou označení „Prácheňsko regionální produkt“.

### **3) Projekt FMP (Česká republika – Rakousko): Ukážeme, naučíme, co na jihu Čech umíme**

Termín realizace projektu: 2012 – 2013

Žadatel: MAS LAG Strakonicko

Partner projektu: Obec Hirschbach im Mühlkreis (Horní Rakousko)



Projekt byl realizován s obcí Hirschbach im Mühlkreis, se kterou spolupráce pokračuje v oblasti propagace místní produkce, kultury a tradic již několik let.

Projekt byl zaměřen na lidová řemesla a kulturní tradice.

V Hirschbachu předváděli naši certifikovaní výrobci lidová řemesla a hudební folklorní skupiny hru na dudy a lidový tanec. Partneři přijeli na exkurzi do území MAS, prohlédli si dílny a zkusili sami tvořit pod vedením lidových umělců.

### **4) Projekt FMP (Česká republika – Rakousko): Bylinkové produkty**

Termín realizace projektu: 2012 – 2013

Žadatel: Obec Hirschbach im Mühlkreis (Horní Rakousko)

Partner projektu: MAS LAG Strakonicko, z.s.

V návaznosti na existující spolupráci obcí Hirschbach a MAS Strakonicko byl uveden do života projekt, který se zabývá tradičním životem na venkově. Obec Hirschbach, která je známá tím, že disponuje starým věděním o bylinkách a bylinkových výrobcích, prezentovala toto téma ve velké šíři na hradě ve Strakonících. Hosté ze Strakoníc poté navštívili místní podniky v Hirschbachu, které jsou činné ve výrobě, zpracování a prodeji bylin.

### **Spolupráce nezávislá na finanční podpoře z projektů**

Spolupráce s obcí Hirschbach je nyní trvalá a umělečtí výrobci z jihu Čech jsou zváni na prodejní výstavy v období Vánoc, Velikonoc nebo různých slavností především do Hirschbachu, Ennsu a Lince.

Podobně se odvíjí spolupráce s městečkem Haag am Hausruck, která je spjatá s postavou spisovatele Šumavy Karla Klostermanna (narozen v Haagu – Horní Rakousko, zemřel ve Štěkni – Jižní Čechy, území MAS Strakonicko). Tato spolupráce byla zahájena již v roce 2001 projektem Klostermannův odkaz Evropě podpořeným z FMP (partnerem projektu byl Mag. Wilhelm Patri).

Kontakty udržujeme i s klášteřem Schlägl prostřednictvím kláštera ve Štěkni (člen MAS) a využíváme je k přenosu aktivit pro udržování objektu kláštera a přenosu zkušeností z činnosti srovnatelné organizace.

### 3.11 Administrace klíčových projektů.

MAS neplánuje realizovat klíčové projekty. Klíčové projekty jsou projekty, které mohou MAS realizovat přímo jako žadatel z některého z OP. V případě, že by se však vyskytla v území naléhavá potřeba realizovat důležitý projekt, který by významně pomohl rozvoji území, a MAS nevěděla o vhodném žadateli, pak by se nebránila stát se v příslušném OP žadatelem ve své vlastní výzvě.

*Pro tento případ: Administrace klíčových projektů bude probíhat stejně, jako u každého žadatele. V případě MAS bude pak určen projektový manažer, který bude mít na starosti vedení projektu, koordinaci činností k jeho úspěšnému zrealizování. V účetnictví bude pro projekt vytvořeno účetní středisko, aby bylo možné jednoduše zjistit výdaje spojené s projektem. Projekt bude mít samostatnou projektovou složku od zpracování projektové žádosti přes doklady k realizaci až po vyúčtování a proplacení projektu. Součástí bude i propagace projektu.*

## 4 Popis zvláštních opatření pro hodnocení

Nedílnou součástí implementace strategie jsou monitoring a evaluace. Jedná se o zvláštní hodnotící činnosti prováděné v rámci realizace SCLLD. MAS bude využívat pro monitorování a vyhodnocování své strategie indikátory definované Národním číselníkem indikátorů 2014-2020 (dále NČI). Uvedené indikátory jsou navázány na specifické cíle jednotlivých programů a budou sledovány v MS2014+, jedná se především o indikátory výstupu, které jsou pro MAS závazné.

Indikátory na úrovni specifických cílů (nezávazné, nejsou předmětem hodnocení ŘO) budou sledovány mimo MS2014+ a budou využívány jako pomůcka k vlastnímu monitoringu a hodnocení realizace strategie pro potřeby MAS. Toto vyhodnocení proběhne minimálně jedenkrát ročně a jeho výsledky budou podkladem pro koordinaci dalších výzev v rámci strategie MAS, aby byly vytvořeny podmínky k jejímu co nejlepšímu naplnění. Kvalitní vyhodnocování realizace Integrované strategie je podmínkou úspěšnosti implementace strategie prostřednictvím územního zacílení intervencí v souladu se skutečnými potřebami a dosažení potřebných změn v území. MAS se při monitorování a evaluaci SCLLD řídí Metodickým pokynem pro využití integrovaných nástrojů (dále MPIN). Na monitoringu a hodnocení se bude podílet především manažer kontrol spolu s manažery administrátory projektů v rámci SCLLD, za kontrolu provádění monitoringu a hodnocení je zodpovědná Kontrolní komise.

#### 4.1.1 Monitoring

Monitoring je nezbytnou podmínkou pro provádění evaluací, neboť je jedním ze zdrojů informací a dat pro evaluace. Jedná se o průběžný proces, vykonávaný po celou dobu realizace projektů v rámci SCLLD, ale i po jejich dokončení (kontroly ex ante, interim, ex post). Je zaměřen na sběr a shromažďování primárních dat a informací potřebných k evaluaci. Tento sběr je prováděn podle předem vytvořeného systému. Adekvátnost dat je zajištěna vazbou na cíle a měřitelné indikátory. Monitoringem se sleduje naplňování cílů jednotlivých opatření pomocí monitorovacích indikátorů stanovených žadatelem v projektu. Monitorovací indikátory jsou nastaveny v SCLLD podle příslušných OP IROP, OPZ a PRV. MAS bude pravidelně sledovat veškeré monitorovací

indikátory vyplývající z pravidel a metodických pokynů a provádět kontrolu stavu jejich naplňování. Tím bude zjišťovat stav plnění integrovaného nástroje CLLD. Na úrovni MAS bude prováděno průběžné vyhodnocování a podle stavu plnění indikátorů budou vyhlašována ve výzvách konkrétní opatření, která budou přispívat k lepšímu plnění cílů SCLLD. Při průběžném vyhodnocování naplňování finančního plánu a dosahování cílových hodnot indikátorů integrované strategie bude MAS spolupracovat s ŘO.

MAS bude provádět monitoring jednak na základě vlastního sběru dat, jednak prostřednictvím systému MS2014+, do kterého bude mít MAS přístup. Základním nástrojem monitorování integrovaných nástrojů je jednotný monitorovací systém MS2014+ pro programové období 2014 – 2020. Jeho využití umožní monitorování realizace jednotlivých projektů a vytvoření sestavy projektů realizovaných v rámci strategie MAS.

#### 4.1.2 Vyhodnocení CLLD (evaluace)

Evaluace je proces založený na sběru primárních a sekundárních dat. Slouží k vyhodnocování plnění cílů SCLLD a zahrnuje hodnocení mnoha aktivit v následujících oblastech: vyhodnocování dat z monitoringu indikátorů, vyhodnocování všech administrativních procesů, které probíhají v MAS (příjem, výběr, kontrola realizace individuálních projektů) z pohledu dodržování stanovených pravidel, vyhodnocení podpůrných činností, vyhodnocení aplikace metody CLLD, tj. zapojení veřejného a soukromého sektoru do realizace a aktualizace SCLLD.

V rámci evaluace SCLLD hodnotí MAS také užitečnost, proveditelnost, korektnost a přesnost realizace. Posuzuje vhodnost pro potřeby území, zacílení dopadů, efektivitu výdajů a účinnost realizace SCLLD na rozvoj území.

Dále je možno SCLLD hodnotit z časového hlediska před vlastním začátkem realizace (ex-ante), v průběhu realizace (on-going či interim) a po skončení realizace (ex-post). Evaluace je tedy zpracovávání a vyhodnocování informací získaných během monitoringu i mimo něj. Četnost zpracování výsledků evaluací bude záviset na pravidlech jednotlivých OP. V závěru evaluace je vyhodnocena relevance a naplnění cílů. Součástí evaluace je formulace závěrů a doporučení ke zlepšení implementace strategie. Je pak možné provést částečné úpravy realizace SCLLD.

Pravidelná evaluace bude probíhat podle pokynů ŘO. Výstupem monitoringu a evaluace bude Zpráva o plnění integrované strategie, kterou MAS bude předkládat dle požadavků ŘO prostřednictvím MS2014+. Výsledky realizace SCLLD budou součástí každoroční Výroční zprávy o činnosti MAS zveřejněné na [www.strakonicko.net](http://www.strakonicko.net)

<http://www.strakonicko.net/mas/cinnost.asp>

Financování podle jednotlivých specifických cílů a opatření (příp. podopatření) SCLLD v jednotlivých letech											rok 2016				
Specifický cíl SCLLD	Opatření SCLLD	Podopatření SCLLD	IDENTIFIKACE programu				PLÁN FINANCOVÁNÍ (způsobilé výdaje v tis. Kč)						Nezpůsobilé výdaje (v tis. Kč)		
			Program	Prioritní osa OP/ Priorita Unie	Investiční prioritní osa OP/ Prioritní oblast	Specifický cíl OP/ Operace PRV	Celkové způsobilé výdaje (CZV)	Z toho Podpora		Z toho Vlastní zdroje příjemce					
								Příspěvek Unie (a)	Národní veřejné zdroje (SR, SF) (b)	Národní veřejné zdroje (kraj, obec, jiné) (c)	Národní soukromé zdroje (d)				
A.1	A.1.2		IROP	4	9d	4.1	0,00	0,00	0,00	0,00	0,00	0,00			
A.2	A.2.1		IROP	4	9d	4.1	0,00	0,00	0,00	0,00	0,00	0,00			
A.3	A.3.1		IROP	4	9d	4.1	0,00	0,00	0,00	0,00	0,00	0,00			
	A.3.2		IROP	4	9d	4.1	0,00	0,00	0,00	0,00	0,00	0,00			
	A.3.3		OPZ	2	2.3	2.3.1	0,00	0,00	0,00	0,00	0,00	0,00			
	A.3.4		IROP	4	9d	4.1	0,00	0,00	0,00	0,00	0,00	0,00			
	A.3.5		IROP	4	9d	4.1	0,00	0,00	0,00	0,00	0,00	0,00			
	A.3.6		IROP	4	9d	4.1	0,00	0,00	0,00	0,00	0,00	0,00			
	A.3.7		OPZ	2	2.3	2.3.1	0,00	0,00	0,00	0,00	0,00	0,00			
A.4	A.4.1		OPZ	2	2.3	2.3.1	0,00	0,00	0,00	0,00	0,00	0,00			
	A.4.2		IROP	4	9d	4.1	0,00	0,00	0,00	0,00	0,00	0,00			
B.1	B.1.1		PRV	6	6B	19.2.1	0,00	0,00	0,00	0,00	0,00	0,00			
	B.1.2		PRV	6	6B	19.2.1	0,00	0,00	0,00	0,00	0,00	0,00			
	B.1.3		PRV	6	6B	19.2.1	0,00	0,00	0,00	0,00	0,00	0,00			
B.2	B.2.1		PRV	6	6B	19.2.1	0,00	0,00	0,00	0,00	0,00	0,00			
	B.2.3		PRV	6	6B	19.2.1	0,00	0,00	0,00	0,00	0,00	0,00			
B.3	B.3.1		PRV	6	6B	19.2.1	0,00	0,00	0,00	0,00	0,00	0,00			
	B.3.2		IROP	4	9d	4.1	0,00	0,00	0,00	0,00	0,00	0,00			
B.4	B.4.1		PRV	6	6B	19.2.1	0,00	0,00	0,00	0,00	0,00	0,00			
B.5	B.5.1		OPZ	2	2.3	2.3.1	0,00	0,00	0,00	0,00	0,00	0,00			
	B.5.2		OPZ	2	2.3	2.3.1	0,00	0,00	0,00	0,00	0,00	0,00			
C.1	C.1.2		IROP	4	9d	4.1	0,00	0,00	0,00	0,00	0,00	0,00			
C.2	C.2.1		OPZ	2	2.3	2.3.1	0,00	0,00	0,00	0,00	0,00	0,00			
D.1	D.1.1		IROP	4	9d	4.1	0,00	0,00	0,00	0,00	0,00	0,00			
	D.1.2		IROP	4	9d	4.1	0,00	0,00	0,00	0,00	0,00	0,00			
E.1	E.1.1		IROP	4	9d	4.1	0,00	0,00	0,00	0,00	0,00	0,00			
	E.1.2		IROP	4	9d	4.1	0,00	0,00	0,00	0,00	0,00	0,00			
	E.1.4		IROP	4	9d	4.1	0,00	0,00	0,00	0,00	0,00	0,00			
E.3	E.3.1		IROP	4	9d	4.1	0,00	0,00	0,00	0,00	0,00	0,00			





A.3	A.3.4		IROP	4	9d	4.1	0,00	0,00	0,00	0,00	0,00	0,00			
	A.3.5		IROP	4	9d	4.1	0,00	0,00	0,00	0,00	0,00	0,00			
	A.3.6		IROP	4	9d	4.1	0,00	0,00	0,00	0,00	0,00	0,00			
	A.3.7		OPZ	2	2.3	2.3.1	0,00	0,00	0,00	0,00	0,00	0,00			
A.4	A.4.1		OPZ	2	2.3	2.3.1	0,00	0,00	0,00	0,00	0,00	0,00			
	A.4.2		IROP	4	9d	4.1	0,00	0,00	0,00	0,00	0,00	0,00			
B.1	B.1.1		PRV	6	6B	19.2.1	0,00	0,00	0,00	0,00	0,00	0,00			
	B.1.2		PRV	6	6B	19.2.1	0,00	0,00	0,00	0,00	0,00	0,00			
	B.1.3		PRV	6	6B	19.2.1	0,00	0,00	0,00	0,00	0,00	0,00			
B.2	B.2.1		PRV	6	6B	19.2.1	0,00	0,00	0,00	0,00	0,00	0,00			
	B.2.3		PRV	6	6B	19.2.1	0,00	0,00	0,00	0,00	0,00	0,00			
B.3	B.3.1		PRV	6	6B	19.2.1	0,00	0,00	0,00	0,00	0,00	0,00			
	B.3.2		IROP	4	9d	4.1	0,00	0,00	0,00	0,00	0,00	0,00			
B.4	B.4.1		PRV	6	6B	19.2.1	0,00	0,00	0,00	0,00	0,00	0,00			
B.5	B.5.1		OPZ	2	2.3	2.3.1	0,00	0,00	0,00	0,00	0,00	0,00			
	B.5.2		OPZ	2	2.3	2.3.1	0,00	0,00	0,00	0,00	0,00	0,00			
C.1	C.1.2		IROP	4	9d	4.1	0,00	0,00	0,00	0,00	0,00	0,00			
C.2	C.2.1		OPZ	2	2.3	2.3.1	0,00	0,00	0,00	0,00	0,00	0,00			
D.1	D.1.1		IROP	4	9d	4.1	0,00	0,00	0,00	0,00	0,00	0,00			
	D.1.2		IROP	4	9d	4.1	0,00	0,00	0,00	0,00	0,00	0,00			
E.1	E.1.1		IROP	4	9d	4.1	0,00	0,00	0,00	0,00	0,00	0,00			
	E.1.2		IROP	4	9d	4.1	0,00	0,00	0,00	0,00	0,00	0,00			
	E.1.4		IROP	4	9d	4.1	0,00	0,00	0,00	0,00	0,00	0,00			
E.3	E.3.1		IROP	4	9d	4.1	0,00	0,00	0,00	0,00	0,00	0,00			
F.1	F.1.4		PRV	6	6B	19.3.1	0,00	0,00	0,00	0,00	0,00	0,00			

**Financování podle jednotlivých specifických cílů a opatření (příp. podopatření) SCLLD v jednotlivých letech**

rok 2018

Specifický cíl SCLLD	Opatření SCLLD	Podopatření SCLLD	IDENTIFIKACE programu				PLÁN FINANCOVÁNÍ (způsobilé výdaje v tis. Kč)					Nezpůsobilé výdaje (v tis. Kč)	
			Program	Prioritní osa OP/ Priorita Unie	Investiční priorita OP/ Prioritní oblast	Specifický cíl OP/ Operace PRV	Celkové způsobilé výdaje (CZV)	Z toho Podpora		Z toho Vlastní zdroje příjemce			
								Příspěvek Unie (a)	Národní veřejné zdroje (SR, SF) (b)	Národní veřejné zdroje (kraj, obec, jiné) (c)	Národní soukromé zdroje (d)		
A.1	A.1.2		IROP	4	9d	4.1	0,00	0,00	0,00	0,00	0,00	0,00	
A.2	A.2.1		IROP	4	9d	4.1	2000,00	1900,00	0,00	100,00	0,00	0,00	
	A.3.1		IROP	4	9d	4.1	400,00	380,00	0,00	20,00	0,00	0,00	



A.1	A.1.2		IROP	4	9d	4.1	0,00	0,00	0,00	0,00	0,00	0,00			
A.2	A.2.1		IROP	4	9d	4.1	2000,00	1900,00	0,00	100,00	0,00	0,00			
A.3	A.3.1		IROP	4	9d	4.1	800,00	760,00	0,00	40,00	0,00	0,00			
	A.3.2		IROP	4	9d	4.1	0,00	0,00	0,00	0,00	0,00	0,00			
	A.3.3		OPZ	2	2.3	2.3.1	888,00	754,80	88,80	26,64	17,76	0,00			
	A.3.4		IROP	4	9d	4.1	4000,00	3800,00	0,00	100,00	100,00	0,00			
	A.3.5		IROP	4	9d	4.1	640,00	608,00	0,00	16,00	16,00	0,00			
	A.3.6		IROP	4	9d	4.1	1470,00	1396,50	0,00	44,10	29,40	0,00			
	A.3.7		OPZ	2	2.3	2.3.1	2900,00	2465,00	290,00	87,00	58,00	0,00			
A.4	A.4.1		OPZ	2	2.3	2.3.1	1080,00	918,00	108,00	32,40	21,60	0,00			
	A.4.2		IROP	4	9d	4.1	0,00	0,00	0,00	0,00	0,00	0,00			
B.1	B.1.1		PRV	6	6B	19.2.1	4000,00	1500,00	500,00	0,00	2000,00	0,00			
	B.1.2		PRV	6	6B	19.2.1	980,00	367,50	122,50	0,00	490,00	0,00			
	B.1.3		PRV	6	6B	19.2.1	580,00	217,50	72,50	0,00	290,00	0,00			
B.2	B.2.1		PRV	6	6B	19.2.1	1026,00	384,75	128,25	0,00	513,00	0,00			
	B.2.3		PRV	6	6B	19.2.1	480,00	360,00	120,00	0,00	0,00	0,00			
B.3	B.3.1		PRV	6	6B	19.2.1	1677,78	566,25	188,75	0,00	922,78	0,00			
	B.3.2		IROP	4	9d	4.1	0,00	0,00	0,00	0,00	0,00	0,00			
B.4	B.4.1		PRV	6	6B	19.2.1	2666,67	900,00	300,00	0,00	1466,67	0,00			
B.5	B.5.1		OPZ	2	2.3	2.3.1	500,00	425,00	33,00	10,00	32,00	0,00			
	B.5.2		OPZ	2	2.3	2.3.1	0,00	0,00	0,00	0,00	0,00	0,00			
C.1	C.1.2		IROP	4	9d	4.1	0,00	0,00	0,00	0,00	0,00	0,00			
C.2	C.2.1		OPZ	2	2.3	2.3.1	108,00	91,80	10,80	3,24	2,16	0,00			
D.1	D.1.1		IROP	4	9d	4.1	0,00	0,00	0,00	0,00	0,00	0,00			
	D.1.2		IROP	4	9d	4.1	0,00	0,00	0,00	0,00	0,00	0,00			
E.1	E.1.1		IROP	4	9d	4.1	1000,00	950,00	0,00	50,00	0,00	0,00			
	E.1.2		IROP	4	9d	4.1	0,00	0,00	0,00	0,00	0,00	0,00			
	E.1.4		IROP	4	9d	4.1	0,00	0,00	0,00	0,00	0,00	0,00			
E.3	E.3.1		IROP	4	9d	4.1	0,00	0,00	0,00	0,00	0,00	0,00			
F.1	F.1.4		PRV	6	6B	19.3.1	0,00	0,00	0,00	0,00	0,00	0,00			
<b>Financování podle jednotlivých specifických cílů a opatření (příp. podopatření) SCLLD v jednotlivých letech</b>											rok 2020				
			IDENTIFIKACE programu				PLÁN FINANCOVÁNÍ (způsobilé výdaje v tis. Kč)								
								Z toho Podpora		Z toho Vlastní zdroje příjemce					

Specifický cíl SCLLD	Opatření SCLLD	Podopatření SCLLD	Program	Prioritní osa OP/ Priorita Unie	Investiční priorita OP/ Prioritní oblast	Specifický cíl OP/ Operace PRV	Celkové způsobilé výdaje (CZV)	Příspěvek Unie (a)	Národní veřejné zdroje (SR, SF) (b)	Národní veřejné zdroje (kraj, obec, jiné) (c)	Národní soukromé zdroje (d)	Nezpůsobilé výdaje (v tis. Kč)			
A.1	A.1.2		IROP	4	9d	4.1	0,00	0,00	0,00	0,00	0,00	0,00			
A.2	A.2.1		IROP	4	9d	4.1	2360,00	2242,00	0,00	118,00	0,00	0,00			
A.3	A.3.1		IROP	4	9d	4.1	400,00	380,00	0,00	20,00	0,00	0,00			
	A.3.2		IROP	4	9d	4.1	2400,00	2280,00	0,00	120,00	0,00	0,00			
	A.3.3		OPZ	2	2.3	2.3.1	665,00	565,25	66,50	19,95	13,30	0,00			
	A.3.4		IROP	4	9d	4.1	0,00	0,00	0,00	0,00	0,00	0,00			
	A.3.5		IROP	4	9d	4.1	0,00	0,00	0,00	0,00	0,00	0,00			
	A.3.6		IROP	4	9d	4.1	990,00	940,50	0,00	29,70	19,80	0,00			
	A.3.7		OPZ	2	2.3	2.3.1	2160,00	1836,00	216,00	64,80	43,20	0,00			
A.4	A.4.1		OPZ	2	2.3	2.3.1	864,00	734,40	86,40	25,92	17,28	0,00			
	A.4.2		IROP	4	9d	4.1	2000,00	1900,00	0,00	60,00	40,00	0,00			
B.1	B.1.1		PRV	6	6B	19.2.1	2990,00	1121,25	373,75	0,00	1495,00	0,00			
	B.1.2		PRV	6	6B	19.2.1	400,00	150,00	50,00	0,00	200,00	0,00			
	B.1.3		PRV	6	6B	19.2.1	600,00	225,00	75,00	0,00	300,00	0,00			
B.2	B.2.1		PRV	6	6B	19.2.1	470,00	176,25	58,75	0,00	235,00	0,00			
	B.2.3		PRV	6	6B	19.2.1	0,00	0,00	0,00	0,00	0,00	0,00			
B.3	B.3.1		PRV	6	6B	19.2.1	0,00	0,00	0,00	0,00	0,00	0,00			
	B.3.2		IROP	4	9d	4.1	1030,00	978,50	0,00	0,00	51,50	0,00			
B.4	B.4.1		PRV	6	6B	19.2.1	1333,33	450,00	150,00	0,00	733,33	0,00			
B.5	B.5.1		OPZ	2	2.3	2.3.1	400,00	340,00	27,00	8,00	25,00	0,00			
	B.5.2		OPZ	2	2.3	2.3.1	677,00	575,45	0,00	0,00	101,55	0,00			
C.1	C.1.2		IROP	4	9d	4.1	0,00	0,00	0,00	0,00	0,00	0,00			
C.2	C.2.1		OPZ	2	2.3	2.3.1	432,00	367,20	43,20	12,96	8,64	0,00			
D.1	D.1.1		IROP	4	9d	4.1	0,00	0,00	0,00	0,00	0,00	0,00			
	D.1.2		IROP	4	9d	4.1	0,00	0,00	0,00	0,00	0,00	0,00			
E.1	E.1.1		IROP	4	9d	4.1	2000,00	1900,00	0,00	100,00	0,00	0,00			
	E.1.2		IROP	4	9d	4.1	3000,00	2850,00	0,00	150,00	0,00	0,00			
	E.1.4		IROP	4	9d	4.1	0,00	0,00	0,00	0,00	0,00	0,00			
E.3	E.3.1		IROP	4	9d	4.1	0,00	0,00	0,00	0,00	0,00	0,00			
F.1	F.1.4		PRV	6	6B	19.3.1	585,56	395,25	131,75	0,00	58,56	0,00			
<b>Financování podle jednotlivých specifických cílů a opatření (příp. podopatření) SCLLD v jednotlivých letech</b>												rok 2021			

Specifický cíl SCLLD	Opatření SCLLD	Podopatření SCLLD	IDENTIFIKACE programu				PLÁN FINANCOVÁNÍ (způsobilé výdaje v tis. Kč)						Nezpůsobilé výdaje (v tis. Kč)		
			Program	Prioritní osa OP/ Priorita Unie	Investiční prioritní oblast	Specifický cíl OP/ Operace PRV	Celkové způsobilé výdaje (CZV)	Z toho Podpora		Z toho Vlastní zdroje příjemce					
								Příspěvek Unie (a)	Národní veřejné zdroje (SR, SF) (b)	Národní veřejné zdroje (kraj, obec, jiné) (c)	Národní soukromé zdroje (d)				
A.1	A.1.2		IROP	4	9d	4.1	1000,00	950,00	0,00	25,00	25,00	0,00			
A.2	A.2.1		IROP	4	9d	4.1	1000,00	950,00	0,00	50,00	0,00	0,00			
A.3	A.3.1		IROP	4	9d	4.1	400,00	380,00	0,00	20,00	0,00	0,00			
	A.3.2		IROP	4	9d	4.1	0,00	0,00	0,00	0,00	0,00	0,00			
	A.3.3		OPZ	2	2.3	2.3.1	222,00	188,70	22,20	6,66	4,44	0,00			
	A.3.4		IROP	4	9d	4.1	2940,00	2793,00	0,00	73,50	73,50	0,00			
	A.3.5		IROP	4	9d	4.1	0,00	0,00	0,00	0,00	0,00	0,00			
	A.3.6		IROP	4	9d	4.1	0,00	0,00	0,00	0,00	0,00	0,00			
	A.3.7		OPZ	2	2.3	2.3.1	1420,00	1207,00	142,00	42,60	28,40	0,00			
A.4	A.4.1		OPZ	2	2.3	2.3.1	648,00	550,80	64,80	19,44	12,96	0,00			
	A.4.2		IROP	4	9d	4.1	0,00	0,00	0,00	0,00	0,00	0,00			
B.1	B.1.1		PRV	6	6B	19.2.1	5366,00	2012,25	670,75	0,00	2683,00	0,00			
	B.1.2		PRV	6	6B	19.2.1	200,00	75,00	25,00	0,00	100,00	0,00			
	B.1.3		PRV	6	6B	19.2.1	0,00	0,00	0,00	0,00	0,00	0,00			
B.2	B.2.1		PRV	6	6B	19.2.1	0,00	0,00	0,00	0,00	0,00	0,00			
	B.2.3		PRV	6	6B	19.2.1	305,00	228,75	76,25	0,00	0,00	0,00			
B.3	B.3.1		PRV	6	6B	19.2.1	1077,78	363,75	121,25	0,00	592,78	0,00			
	B.3.2		IROP	4	9d	4.1	0,00	0,00	0,00	0,00	0,00	0,00			
B.4	B.4.1		PRV	6	6B	19.2.1	635,56	214,50	71,50	0,00	349,56	0,00			
B.5	B.5.1		OPZ	2	2.3	2.3.1	300,00	255,00	20,00	6,00	19,00	0,00			
	B.5.2		OPZ	2	2.3	2.3.1	573,00	487,05	0,00	0,00	85,95	0,00			
C.1	C.1.2		IROP	4	9d	4.1	2000,00	1900,00	0,00	50,00	50,00	0,00			
C.2	C.2.1		OPZ	2	2.3	2.3.1	432,00	367,20	43,20	12,96	8,64	0,00			
D.1	D.1.1		IROP	4	9d	4.1	1704,00	1618,80	0,00	85,20	0,00	0,00			
	D.1.2		IROP	4	9d	4.1	0,00	0,00	0,00	0,00	0,00	0,00			
E.1	E.1.1		IROP	4	9d	4.1	0,00	0,00	0,00	0,00	0,00	0,00			
	E.1.2		IROP	4	9d	4.1	0,00	0,00	0,00	0,00	0,00	0,00			
	E.1.4		IROP	4	9d	4.1	0,00	0,00	0,00	0,00	0,00	0,00			
E.3	E.3.1		IROP	4	9d	4.1	1150,00	1092,50	0,00	57,50	0,00	0,00			
F.1	F.1.4		PRV	6	6B	19.3.1	0,00	0,00	0,00	0,00	0,00	0,00			

Financování podle jednotlivých specifických cílů a opatření (příp. podopatření) SCLLD v jednotlivých letech												rok 2022
Specifický cíl SCLLD	Opatření SCLLD	Podopatření SCLLD	IDENTIFIKACE programu				PLÁN FINANCOVÁNÍ (způsobilé výdaje v tis. Kč)					Nezpůsobilé výdaje (v tis. Kč)
			Program	Prioritní osa OP/ Priorita Unie	Investiční priorita OP/ Prioritní oblast	Specifický cíl OP/ Operace PRV	Celkové způsobilé výdaje (CZV)	Z toho Podpora		Z toho Vlastní zdroje příjemce		
								Příspěvek Unie (a)	Národní veřejné zdroje (SR, SF) (b)	Národní veřejné zdroje (kraj, obec, jiné) (c)	Národní soukromé zdroje (d)	
A.1	A.1.2		IROP	4	9d	4.1	0,00	0,00	0,00	0,00	0,00	0,00
A.2	A.2.1		IROP	4	9d	4.1	1000,00	950,00	0,00	50,00	0,00	0,00
A.3	A.3.1		IROP	4	9d	4.1	0,00	0,00	0,00	0,00	0,00	0,00
	A.3.2		IROP	4	9d	4.1	0,00	0,00	0,00	0,00	0,00	0,00
	A.3.3		OPZ	2	2.3	2.3.1	0,00	0,00	0,00	0,00	0,00	0,00
	A.3.4		IROP	4	9d	4.1	2000,00	1900,00	0,00	50,00	50,00	0,00
	A.3.5		IROP	4	9d	4.1	0,00	0,00	0,00	0,00	0,00	0,00
	A.3.6		IROP	4	9d	4.1	0,00	0,00	0,00	0,00	0,00	0,00
	A.3.7		OPZ	2	2.3	2.3.1	0,00	0,00	0,00	0,00	0,00	0,00
A.4	A.4.1		OPZ	2	2.3	2.3.1	0,00	0,00	0,00	0,00	0,00	0,00
	A.4.2		IROP	4	9d	4.1	0,00	0,00	0,00	0,00	0,00	0,00
B.1	B.1.1		PRV	6	6B	19.2.1	0,00	0,00	0,00	0,00	0,00	0,00
	B.1.2		PRV	6	6B	19.2.1	0,00	0,00	0,00	0,00	0,00	0,00
	B.1.3		PRV	6	6B	19.2.1	0,00	0,00	0,00	0,00	0,00	0,00
B.2	B.2.1		PRV	6	6B	19.2.1	0,00	0,00	0,00	0,00	0,00	0,00
	B.2.3		PRV	6	6B	19.2.1	0,00	0,00	0,00	0,00	0,00	0,00
B.3	B.3.1		PRV	6	6B	19.2.1	0,00	0,00	0,00	0,00	0,00	0,00
	B.3.2		IROP	4	9d	4.1	0,00	0,00	0,00	0,00	0,00	0,00
B.4	B.4.1		PRV	6	6B	19.2.1	0,00	0,00	0,00	0,00	0,00	0,00
B.5	B.5.1		OPZ	2	2.3	2.3.1	0,00	0,00	0,00	0,00	0,00	0,00
	B.5.2		OPZ	2	2.3	2.3.1	0,00	0,00	0,00	0,00	0,00	0,00
C.1	C.1.2		IROP	4	9d	4.1	0,00	0,00	0,00	0,00	0,00	0,00
C.2	C.2.1		OPZ	2	2.3	2.3.1	324,00	275,40	32,40	9,72	6,48	0,00
D.1	D.1.1		IROP	4	9d	4.1	0,00	0,00	0,00	0,00	0,00	0,00
	D.1.2		IROP	4	9d	4.1	0,00	0,00	0,00	0,00	0,00	0,00
E.1	E.1.1		IROP	4	9d	4.1	0,00	0,00	0,00	0,00	0,00	0,00
	E.1.2		IROP	4	9d	4.1	2073,00	1969,35	0,00	103,65	0,00	0,00
	E.1.4		IROP	4	9d	4.1	0,00	0,00	0,00	0,00	0,00	0,00
E.3	E.3.1		IROP	4	9d	4.1	0,00	0,00	0,00	0,00	0,00	0,00

F.1	F.1.4		PRV	6	6B	19.3.1	0,00	0,00	0,00	0,00	0,00	0,00				
<b>Financování podle jednotlivých specifických cílů a opatření (příp. podopatření) SCLLD v jednotlivých letech</b>											rok 2023					
Specifický cíl SCLLD	Opatření SCLLD	Podopatření SCLLD	IDENTIFIKACE programu				PLÁN FINANCOVÁNÍ (způsobilé výdaje v tis. Kč)					Nezpůsobilé výdaje (v tis. Kč)				
			Program	Prioritní osa OP/ Priorita Unie	Investiční priorita OP/ Prioritní oblast	Specifický cíl OP/ Operace PRV	Celkové způsobilé výdaje (CZV)	Z toho Podpora		Z toho Vlastní zdroje příjemce						
								Příspěvek Unie (a)	Národní veřejné zdroje (SR, SF) (b)	Národní veřejné zdroje (kraj, obec, jiné) (c)	Národní soukromé zdroje (d)					
A.1	A.1.2		IROP	4	9d	4.1	0,00	0,00	0,00	0,00	0,00	0,00				
A.2	A.2.1		IROP	4	9d	4.1	0,00	0,00	0,00	0,00	0,00	0,00				
A.3	A.3.1		IROP	4	9d	4.1	0,00	0,00	0,00	0,00	0,00	0,00				
	A.3.2		IROP	4	9d	4.1	0,00	0,00	0,00	0,00	0,00	0,00				
	A.3.3		OPZ	2	2.3	2.3.1	0,00	0,00	0,00	0,00	0,00	0,00				
	A.3.4		IROP	4	9d	4.1	0,00	0,00	0,00	0,00	0,00	0,00				
	A.3.5		IROP	4	9d	4.1	0,00	0,00	0,00	0,00	0,00	0,00				
	A.3.6		IROP	4	9d	4.1	0,00	0,00	0,00	0,00	0,00	0,00				
	A.3.7		OPZ	2	2.3	2.3.1	0,00	0,00	0,00	0,00	0,00	0,00				
A.4	A.4.1		OPZ	2	2.3	2.3.1	0,00	0,00	0,00	0,00	0,00	0,00				
	A.4.2		IROP	4	9d	4.1	0,00	0,00	0,00	0,00	0,00	0,00				
B.1	B.1.1		PRV	6	6B	19.2.1	0,00	0,00	0,00	0,00	0,00	0,00				
	B.1.2		PRV	6	6B	19.2.1	0,00	0,00	0,00	0,00	0,00	0,00				
	B.1.3		PRV	6	6B	19.2.1	0,00	0,00	0,00	0,00	0,00	0,00				
B.2	B.2.1		PRV	6	6B	19.2.1	0,00	0,00	0,00	0,00	0,00	0,00				
	B.2.3		PRV	6	6B	19.2.1	0,00	0,00	0,00	0,00	0,00	0,00				
B.3	B.3.1		PRV	6	6B	19.2.1	0,00	0,00	0,00	0,00	0,00	0,00				
	B.3.2		IROP	4	9d	4.1	0,00	0,00	0,00	0,00	0,00	0,00				
B.4	B.4.1		PRV	6	6B	19.2.1	0,00	0,00	0,00	0,00	0,00	0,00				
B.5	B.5.1		OPZ	2	2.3	2.3.1	0,00	0,00	0,00	0,00	0,00	0,00				
	B.5.2		OPZ	2	2.3	2.3.1	0,00	0,00	0,00	0,00	0,00	0,00				
C.1	C.1.2		IROP	4	9d	4.1	0,00	0,00	0,00	0,00	0,00	0,00				
C.2	C.2.1		OPZ	2	2.3	2.3.1	0,00	0,00	0,00	0,00	0,00	0,00				
D.1	D.1.1		IROP	4	9d	4.1	0,00	0,00	0,00	0,00	0,00	0,00				
	D.1.2		IROP	4	9d	4.1	0,00	0,00	0,00	0,00	0,00	0,00				
E.1	E.1.1		IROP	4	9d	4.1	0,00	0,00	0,00	0,00	0,00	0,00				
	E.1.2		IROP	4	9d	4.1	0,00	0,00	0,00	0,00	0,00	0,00				



	E.1.4		IROP	4	9d	4.1	0,00	0,00	0,00	0,00	0,00	0,00			
E.3	E.3.1		IROP	4	9d	4.1	0,00	0,00	0,00	0,00	0,00	0,00			
F.1	F.1.4		PRV	6	6B	19.3.1	0,00	0,00	0,00	0,00	0,00	0,00			
<b>Financování podle jednotlivých specifických cílů a opatření (příp. podopatření) SCLLD v jednotlivých letech</b>											celkem				
Specifický cíl SCLLD	Opatření SCLLD	Podopatření SCLLD	IDENTIFIKACE programu				PLÁN FINANCOVÁNÍ (způsobilé výdaje v tis. Kč)						Nezpůsobilé výdaje (v tis. Kč)		
			Program	Prioritní osa OP/ Priorita Unie	Investiční priorita OP/ Prioritní oblast	Specifický cíl OP/ Operace PRV	Celkové způsobilé výdaje (CZV)	Z toho Podpora		Z toho Vlastní zdroje příjemce					
								Příspěvek Unie (a)	Národní veřejné zdroje (SR, SF) (b)	Národní veřejné zdroje (kraj, obec, jiné) (c)	Národní soukromé zdroje (d)				
A.1	A.1.2		IROP	4	9d	4.1	1000,00	950,00	0,00	25,00	25,00	0,00			
A.2	A.2.1		IROP	4	9d	4.1	8360,00	7942,00	0,00	418,00	0,00	0,00			
A.3	A.3.1		IROP	4	9d	4.1	2000,00	1900,00	0,00	100,00	0,00	0,00			
	A.3.2		IROP	4	9d	4.1	4400,00	4180,00	0,00	220,00	0,00	0,00			
	A.3.3		OPZ	2	2.3	2.3.1	2662,00	2262,70	266,20	79,86	53,24	0,00			
	A.3.4		IROP	4	9d	4.1	8940,00	8493,00	0,00	223,50	223,50	0,00			
	A.3.5		IROP	4	9d	4.1	2140,00	2033,00	0,00	66,00	41,00	0,00			
	A.3.6		IROP	4	9d	4.1	4460,00	4237,00	0,00	133,80	89,20	0,00			
	A.3.7		OPZ	2	2.3	2.3.1	6480,00	5508,00	648,00	194,40	129,60	0,00			
A.4	A.4.1		OPZ	2	2.3	2.3.1	2592,00	2203,20	259,20	77,76	51,84	0,00			
	A.4.2		IROP	4	9d	4.1	4000,00	3800,00	0,00	120,00	80,00	0,00			
B.1	B.1.1		PRV	6	6B	19.2.1	22356,00	8383,50	2794,50	0,00	11178,00	0,00			
	B.1.2		PRV	6	6B	19.2.1	2620,00	982,50	327,50	0,00	1310,00	0,00			
	B.1.3		PRV	6	6B	19.2.1	2570,00	963,75	321,25	0,00	1285,00	0,00			
B.2	B.2.1		PRV	6	6B	19.2.1	4970,00	1863,75	621,25	0,00	2485,00	0,00			
	B.2.3		PRV	6	6B	19.2.1	2005,00	1503,75	501,25	0,00	0,00	0,00			
B.3	B.3.1		PRV	6	6B	19.2.1	6633,34	2238,75	746,25	0,00	3648,34	0,00			
	B.3.2		IROP	4	9d	4.1	2230,00	2118,50	0,00	0,00	111,50	0,00			
B.4	B.4.1		PRV	6	6B	19.2.1	9957,78	3360,75	1120,25	0,00	5476,78	0,00			
B.5	B.5.1		OPZ	2	2.3	2.3.1	1200,00	1020,00	80,00	24,00	76,00	0,00			
	B.5.2		OPZ	2	2.3	2.3.1	1250,00	1062,50	0,00	0,00	187,50	0,00			
C.1	C.1.2		IROP	4	9d	4.1	2000,00	1900,00	0,00	50,00	50,00	0,00			
C.2	C.2.1		OPZ	2	2.3	2.3.1	1296,00	1101,60	129,60	38,88	25,92	0,00			
D.1	D.1.1		IROP	4	9d	4.1	1704,00	1618,80	0,00	85,20	0,00	0,00			
	D.1.2		IROP	4	9d	4.1	1555,00	1477,25	0,00	77,75	0,00	0,00			
	E.1.1		IROP	4	9d	4.1	3000,00	2850,00	0,00	150,00	0,00	0,00			

E.1	E.1.2		IROP	4	9d	4.1	5073,00	4819,35	0,00	253,65	0,00	0,00			
	E.1.4		IROP	4	9d	4.1	3000,00	2850,00	0,00	150,00	0,00	0,00			
E.3	E.3.1		IROP	4	9d	4.1	1150,00	1092,50	0,00	57,50	0,00	0,00			
F.1	F.1.4		PRV	6	6B	19.3.1	1363,34	920,25	306,75	0,00	136,34	0,00			
opravy jsou provedeny červeným písmem															

**Financování SCLLD v jednotlivých letech podle specifických cílů operačních programů /operace EZFRV (PRV)**

Programový rámec	Prioritní osa OP/ Priorita Unie	Investiční priorita OP/ Prioritní oblast	Specifický cíl OP/ Operace PRV	PLÁN FINANCOVÁNÍ (způsobilé výdaje v tis. Kč) 2016					Nezpůsobilé výdaje (v tis. Kč)
				Celkové způsobilé výdaje (CZV)	Z toho Podpora		Z toho Vlastní zdroje příjemce		
					Příspěvek Unie (a)	Národní veřejné zdroje (SR, SF) (b)	Národní veřejné zdroje (kraj, obec, jiné) (c)	Národní soukromé zdroje (d)	
PR IROP	4	9d	4.1	0	0	0	0	0	0
PR ZAM	2	2.3	2.3.1	0	0	0	0	0	0
PR PRV	6	6B	19.2.1	0	0	0	0	0	0
	6	6B	19.3.1	0	0	0	0	0	0

**Pozn.:** Tabulku nutno zpracovat pro každý rok zvlášť a dále souhrnně za celé období předpokládané realizace (údaje jsou uváděny v tisících Kč na 2 desetinná místa). Nezpůsobilé výdaje budou vyplněny, pokud jsou známy. Jsou uváděny pro potřeby monitorování.

**Financování SCLLD v jednotlivých letech podle specifických cílů operačních programů /operace EZFRV (PRV)**

Programový rámec	Prioritní osa OP/ Priorita Unie	Investiční priorita OP/ Prioritní oblast	Specifický cíl OP/ Operace PRV	PLÁN FINANCOVÁNÍ (způsobilé výdaje v tis. Kč) 2017					Nezpůsobilé výdaje (v tis. Kč)
				Celkové způsobilé výdaje (CZV)	Z toho Podpora		Z toho Vlastní zdroje příjemce		
					Příspěvek Unie (a)	Národní veřejné zdroje (SR, SF) (b)	Národní veřejné zdroje (kraj, obec, jiné) (c)	Národní soukromé zdroje (d)	
PR IROP	4	9d	4.1	0	0	0	0	0	0
PR ZAM	2	2.3	2.3.1	0	0	0	0	0	0
PR PRV	6	6B	19.2.1	0	0	0	0	0	0
	6	6B	19.3.1	0	0	0	0	0	0

**Financování SCLLD v jednotlivých letech podle specifických cílů operačních programů /operace EZFRV (PRV)**

Programový rámec	Prioritní osa OP/ Priorita Unie	Investiční priorita OP/ Prioritní oblast	Specifický cíl OP/ Operace PRV	PLÁN FINANCOVÁNÍ (způsobilé výdaje v tis. Kč) 2018					Nezpůsobilé výdaje (v tis. Kč)
				Celkové způsobilé výdaje (CZV)	Z toho Podpora		Z toho Vlastní zdroje příjemce		
					Příspěvek Unie (a)	Národní veřejné zdroje (SR, SF) (b)	Národní veřejné zdroje (kraj, obec, jiné) (c)	Národní soukromé zdroje (d)	
PR IROP	4	9d	4.1	15655,00	14872,25	0,00	617,75	165,00	0
PR ZAM	2	2.3	2.3.1	887,00	753,95	88,70	26,61	17,74	0
PR PRV	6	6B	19.2.1	26324,00	9984,00	3328,00	0,00	13012,00	0
	6	6B	19.3.1	777,78	525,00	175,00	0,00	77,78	0

**Financování SCLLD v jednotlivých letech podle specifických cílů operačních programů /operace EZFRV (PRV)**

Programový rámec	Prioritní osa OP/ Priorita Unie	Investiční priorita OP/ Prioritní oblast	Specifický cíl OP/ Operace PRV	PLÁN FINANCOVÁNÍ (způsobilé výdaje v tis. Kč) 2019					Nezpůsobilé výdaje (v tis. Kč)
				Celkové způsobilé výdaje (CZV)	Z toho Podpora		Z toho Vlastní zdroje příjemce		
					Příspěvek Unie (a)	Národní veřejné zdroje (SR, SF) (b)	Národní veřejné zdroje (kraj, obec, jiné) (c)	Národní soukromé zdroje (d)	
PR IROP	4	9d	4.1	9910,00	9414,50	0,00	350,10	145,40	0
PR ZAM	2	2.3	2.3.1	5476,00	4654,60	530,60	159,28	131,52	0
PR PRV	6	6B	19.2.1	11410,45	4296,00	1432,00	0,00	5682,45	0



Programový rámec	Prioritní osa OP/ Priorita Unie	priorita OP/ Prioritní oblast	Specifický cíl OP/ Operace PRV	Celkové způsobilé výdaje (CZV)	Příspěvek Unie (a)	Národní veřejné zdroje (SR, SF) (b)	Národní veřejné zdroje (kraj, obec, jiné) (c)	Národní soukromé zdroje (d)	Nezpůsobilé výdaje (v tis. Kč)
PR IROP	4	9d	4.1	0	0	0	0	0	0
PR ZAM	2	2.3	2.3.1	0	0	0	0	0	0
PR PRV	6	6B	19.2.1	0	0	0	0	0	0
	6	6B	19.3.1	0	0	0	0	0	0

**Financování SCLLD v jednotlivých letech podle specifických cílů operačních programů /operace EZFRV (PRV)**

Programový rámec	Prioritní osa OP/ Priorita Unie	Investiční priorita OP/ Prioritní oblast	Specifický cíl OP/ Operace PRV	PLÁN FINANCOVÁNÍ (způsobilé výdaje v tis. Kč) celkem					Nezpůsobilé výdaje (v tis. Kč)
				Celkové způsobilé výdaje (CZV)	Z toho Podpora		Z toho Vlastní zdroje příjemce		
					Příspěvek Unie (a)	Národní veřejné zdroje (SR, SF) (b)	Národní veřejné zdroje (kraj, obec, jiné) (c)	Národní soukromé zdroje (d)	
PR IROP	4	9d	4.1	55012,00	52261,40	0,00	2105,40	645,20	0
PR ZAM	2	2.3	2.3.1	15480,00	13158,00	1383,00	414,90	524,10	0
PR PRV	6	6B	19.2.1	51112,12	19296,75	6432,25	0,00	25383,12	0
	6	6B	19.3.1	1363,34	920,25	306,75	0,00	136,34	0

opravy jsou provedeny červeným písmem

**Indikátory podle jednotlivých specifických cílů a opatření (příp. podopatření) SCLLD**

Specifický cíl SCLLD	Opatření SCLLD	IDENTIFIKACE programu				Identifikace indikátorů				Hodnoty indikátorů					Odvodnění, jakým způsobem byly hodnoty stanoveny
		Program	Prioritní osa OP/ Priorita Unie	Investiční prioritní OP/ Prioritní oblast	Specifický cíl OP/ Operace PRV	Kód NČI2014+	Název indikátoru	Měrná jednotka	Typ indikátoru (výstup/ výsledek)	Výchozí hodnota	Datum výchozí hodnoty	Cílová hodnota	Datum cílové hodnoty	Milník 31. 12. 2018 (je-li RO vyžadován)	
A. 1 Dostupné bydlení a služby	A.1.2 Vznik a rozvoj systému sociálního bydlení	IROP	4	9d	4.1	5 53 01	počet podpořených bytů pro sociální bydlení	bytové jednotky	výstup	0	19.12.2016	2	31.12.2023	0	Průzkumem byla zjištěna neexistence sociálního bydlení v území MAS. Proto byly výchozí hodnoty indikátorů stanoveny jako nulové. Předpokládáme, že indikátor bude naplněn prostřednictvím podpory vzniku dvou sociálních bytů. Vlastním průzkumem trhu (konzultace se stavebními firmami) byly stanoveny průměrné náklady 500 000 Kč na podporu jedné bytové jednotky (2*500 000 =1000000). Vzhledem k pokročilému datu a potřebě uskutečnění výběrových řízení, byl milník stanoven jako 0.
						5 53 20	Průměrný počet osob využívajících sociální bydlení	osoby/rok	výsledek	0	31.12.2014	2,8	31.12.2023	ne	Průzkumem byla zjištěna neexistence sociálního bydlení v území MAS. Proto byly výchozí hodnoty indikátorů stanoveny jako nulové. Výsledná hodnota předpokládaného využití byla stanovena jako součin počtu lůžek (4) a průměrné obloženosti na jedno lůžko za rok dle dat MPSV ČR ( 0,7).
						5 53 10	nárůst kapacity sociálních bytů	lůžka	výsledek	0	31.12.2014	4	31.12.2023	ne	Průzkumem byla zjištěna neexistence sociálního bydlení v území MAS. Proto byly výchozí hodnoty indikátorů stanoveny jako nulové. Cílové hodnoty dle předpokládaného využití daných finančních prostředků byly stanoveny po konzultacích s potenciálními žadateli o finanční příspěvek na vytvoření sociálního bydlení, které se ukázalo jako nanejvýš potřebné a hodnota indikátoru byla stanovena na uvedenou výši, která představuje počet lůžek.
A. 2 Kvalitní a komplexní vzdělávání	A.2.1 Zajišťování podmínek pro kvalitnější vzdělávání	IROP	4	9d	4.1	5 00 30	Podíl osob předčasně opouštějících vzdělávací systém	%	výsledek	5,4	31.12.2013	5	31.12.2023	ne	Údaje převzaté z programového dokumentu IROP
						5 00 00	Počet podpořených vzdělávacích zařízení	zařízení	výstup	0	19.12.2016	5	31.12.2023	2	Cílová hodnota indikátoru a hodnota milníku 2018 byla stanovena na základě průzkumu území s ohledem na absorpční kapacitu a alokovanou částku. Dle průzkumu požadavků ZŠ a finanční alokace, kterou může MAS poskytnout na úpravy tříd, bezbariérovost, polytechnické vybavení, ICT technologie byla konečná hodnota indikátoru stanovena na 5 podpořených vzdělávacích zařízení (ZŠ). Podpořeny budou projekty jak na vybavení tak na stavební úpravy. Předpokládáme, že indikátor bude naplněn prostřednictvím podpory modernizace 6 učeben zaměřených na klíčové kompetence v celkové výši 1043000 Kč (jedn. pořízení bezbariérového řešení (výťah v ZŠ) v průměrné výši 500000/jedn. a podporu a pořízení ICT technologií ve formě posílení a sřtování 2 škol ve výši 1600000 Kč(průměrná cena 800000 Kč /jedn.) Průměrnou cenu na jednotku indikátoru 1672000 Kč MAS stanovila na základě vlastního průzkumu trhu.Podmínkou je účast žadatele v MAP. Předpokládáme úspěšné dokončení 2 projektů před 31. 12. 2018, proto milník dosahuje hodnotu 2 a to i vzhledem k připravenosti projektů k jejich realizaci.
						5 00 01	Kapacita podporovaných zařízení péče o děti nebo vzdělávacích zařízení	osoby	výstup	0	19.12.2016	1520	31.12.2023	ne	Uvedená hodnota indikátoru je stanovena dle kvalifikovaného odhadu potřeb území a navazuje na indikátor 50000. Hodnota vyjadřuje počet uživatelů nové vybudované nebo inovované vzdělávacího zařízení, což představuje renovované učebny o kapacitě 25 žáků. Předpokládáný počet učeben je 6 (6x25=150) a součet kapacit předpokládaných podpořených vzdělávacích zařízení 1370 žáků (145+525+700).
						5 00 30	Podíl osob předčasně opouštějících vzdělávací systém	%	výsledek	5,4	31.12.2013	5	31.12.2023	ne	Údaje převzaté z programového dokumentu IROP

A.3.1 Podpora zařízení doplňujících kapacitu institucionálních forem zařízení	IROP	4	9d	4.1	5 00 00	Počet podpořených vzdělávacích zařízení	zařízení	výstup	0	19.12.2016	5	31.12.2023	1	Cílová hodnota indikátoru a hodnota minlíku 2018 byla stanovena na základě průzkumu území s ohledem na absorpční kapacitu a alokovanou částku. Dle průzkumu požadavků předpokládaných žadatelů a finanční alokace, kterou může MAS poskytnout na úpravu prostor, bezbariérovost, polytechnické vybavení, ICT technologie byla konečná hodnota indikátoru stanovena na celkem 5 podpořených družin a klubů. Předpokládaná průměrná podpora je stanovena na 400000 Kč/projekt (5*400000). Průměrnou cenu MAS stanovila na základě vlastního průzkumu trhu.Předpokládáme úspěšné dokončení 1 projektu před 31. 12. 2018, proto minlík dosahuje hodnotu 1 a to i vzhledem k připravenosti projektů k jejich realizaci.
					5 00 01	Kapacita podporovaných zařízení péče o děti nebo vzdělávacích zařízení	osoby	výstup	0	19.12.2016	100	31.12.2023	ne	Uvedená hodnota indikátoru je stanovena dle kvalifikovaného odhadu potřeb území a navazuje na indikátor 50000. Hodnota vyjadřuje počet uživatelů nově vybudovaných nebo rekonstruovaných učeben o kapacitě jedné učebny 20 dětí, tedy celková hodnota indikátoru je 5*20=100
A.3.2 Zvyšování kvality infrastruktury MŠ a rozšiřování kapacit	IROP	4	9d	4.1	5 00 20	Podíl tříletých dětí umístěných v předškolním zařízení	%	výsledek	77,3	31.12.2013	90,5	31.12.2023	ne	Údaje převzaté z programového dokumentu IROP
					5 00 00	Počet podpořených vzdělávacích zařízení	zařízení	výstup	0	19.12.2016	1	31.12.2023	0	Průzkumem území byl zjištěn zájem o podporu jednoho zařízení péče o děti předškolního věku, které má zájem o investice do budovy a zařízení. Minlík byl stanoven na základě připravenosti žadatele s ohledem na potřebná povolení a výběrová řízení. Průměrná hodnota byla stanovena na základě vlastního průzkumu trhu a činí 4350000 Kč.
					5 00 01	Kapacita podporovaných zařízení péče o děti nebo vzdělávacích zařízení	osoby	výstup	0	19.12.2016	20	31.12.2023	ne	Uvedená hodnota je kapacita zařízení předpokládaného žadatele, který má záměr vybudovat zázemí včetně nákupu pozemku, stavby a vybavení. Předpokládá max.možnou kapacitu 20 dětí.
A.3.3 Podpora proodinných aktivit	OPZ	2	2.3	2.3.1	5 01 10	Počet osob využívajících zařízení péče o děti předškolního věku	osoby	výsledek	0	15.5.2017	25	31.12.2023	ne	Předpokládáme, že prostřednictvím realizace projektů bude moci využívat podpořené zařízení pro děti předškolního věku 25 osob.Plánujeme podpořit 2 zařízení o kapacitě 1x10 a 1x15 dětí.
					5 01 30	Počet osob pracujících v rámci flexibilních forem práce	osoby	výsledek	0	15.5.2017	3	31.12.2023	ne	Předpokládáme, že prostřednictvím realizace projektů budou moci pracovat FFP 3 osoby.
					6 27 00	Účastníci zaměstnání po ukončení své účasti, včetně OSVČ	osoby	výsledek	0	15.5.2017	15	31.12.2023	ne	Předpokládáme, že indikátor bude naplněn prostřednictvím podpory projektů, které umožní vstup výše uvedeného počtu osob na trh práce.
					6 26 00	Účastníci, kteří získali kvalifikaci po ukončení své účasti	osoby	výsledek	0	15.5.2017	2	31.12.2023	ne	Předpokládáme, že indikátor bude naplněn prostřednictvím podpory projektů, které umožní zvýšení kvalifikace uvedenému počtu osob.
					6 28 00	Znevýhodnění účastníci, kteří po ukončení své účasti hledají zaměstnání, jsou v procesu vzdělávání/odborné přípravy, rozšiřují si kvalifikaci nebo jsou zaměstnání, a to i OSVČ	osoby	výsledek	0	15.5.2017	15	31.12.2023	ne	Předpokládáme, že indikátor bude naplněn prostřednictvím podpory projektů, které umožní vstup výše uvedeného počtu osob na trh práce.
					5 01 00	Počet podpořených zařízení péče o děti předškolního věku	zařízení	výstup	0	15.5.2017	2	31.12.2023	ne	Uvedená hodnota indikátoru je stanovena dle kvalifikovaného odhadu. Jedná se o neprojektový indikátor, který nebude příjemce vykazovat, ale v systému se bude plnit automaticky. MAS předpokládá podporu uvedeného počtu zařízení.

A. 3 Zkvalitnění života rodiny						5 01 05	Počet zaměstnavatelů, kteří podporují flexibilní formy práce	podniky	výstup	0	15.5.2017	3	31.12.2023	ne	Bude realizováno ve vazbě na indikátor 50130. Předpokládáme, že 3 zaměstnavatelé mohou podpořit FFP.
						6 00 00	Celkový počet účastníků	osoby	výstup	0	19.12.2016	65	31.12.2023	ne	Předpokládáme, že indikátor bude naplněn prostřednictvím podpory projektů zaměřených na poskytování prorodinných služeb příměstských nebo přívěsých táborů, konaných v době školních prázdnin letních i zimních případně jarních a podzimních pro děti mladšího školního věku, činnosti klubů, družin a dětských skupin. Předpokládaný celkový počet pracovníků v plném úvazku je 5, s tím, že úvazky mohou být rozděleny na částečné. Předpokládaná průměrná superhrubá mzda na jednoho pracovníka je 33 800,- Kč (150,- Kč/hod). Kalkulace mzdových výdajů: 5*5*3*33800=2535000. Částka 126200 je určena na nákup vybavení pro práci s cílovou skupinou. Celková alokace na opatření je 2 662 000,- Kč. Předpokládaná hodnota indikátoru představuje počet rodin, kteří se mohou díky umístění dítěte nebo dětí v projektu zapojit na trh práce. Realizovaný výdaj ve prospěch 1 účastníka je cca 40 tis. Kč.
						5 00 01	Kapacita podporovaných zařízení péče o děti nebo vzdělávacích zařízení	osoby	výstup	0	19.12.2016	25	31.12.2023	ne	Předpokládáme, že bude v rámci projektů podpořen uvedený počet dětí, které mohou využívat zařízení (kluby, družiny)podpořená prostřednictvím projektů.
	A.3.4 Infrastruktura pro zdravotní péči	IROP	4	9d	4.1	5 73 10	Kapacity poskytovatelů psych.péče vytvořené nebo modernizované v souvislosti s reformou psych.péče.	osoby/den	výsledek	10	31.12.2014	20	31.12.2023	ne	Uvedené hodnoty indikátoru zahrnují součet počtu klientů ambulantní péče (cca 8 oso) a klientů, kterým může být poskytnuta péče v centru duševního zdraví(cca 12osob)
						5 74 10	Průměrná délka hospitalizace v institucích dlouhodobé psychiatrické péče	dny	výsledek	115	31.12.2012	103	31.12.2023	ne	Údaje převzaté z programového dokumentu IROP
						5 73 01	Počet podpořených poskytovatelů psychiatrické péče	poskytovatelé	výstup	0	19.12.2016	1	31.12.2023	ne	Finančními možnostmi MAS a průzkumem bylo zjištěno, že v daném opatření by mohli být podpořeni jeden poskytovatel se zájmem o vytvoření centra duševního zdraví. Předpokládá nákup a rekonstrukci objektu. Ceny byly stanoveny na základě vlastního průzkumu trhu, průměrnou cenu MAS stanovila na základě porovnání cen realizovaných a tematicky a rozsahem podobných projektů a činí 890000,- Kč.
	A.3.5 Podpora mobilní psychiatrické péče	IROP	4	9d	4.1	5 74 10	Průměrná délka hospitalizace v institucích dlouhodobé psychiatrické péče	dny	výsledek	115	31.12.2012	103	31.12.2023	ne	Údaje převzaté z programového dokumentu IROP
						5 78 01	Počet podpořených mobilních týmů	týmy	výstup	0	19.12.2016	2	31.12.2023	ne	Průzkumem byla u poskytovatelů psychiatrické péče zjištěna potřeba modernizace jejich vybavení automobily a zlepšení vybavení zázemí pro poskytování služeb. Předpokládáme podpořit nákup 2 ks osobních automobilů v hodnotě cca 3500000ks (2*350000), úpravu zázemí pro poskytování služeb (2*500000), pořízení zdravotnických technologií v hodnotě celkem 440000.Alokace umožňuje podpořit vybavení pro uvedený počet mobilních týmů. Ceny byly stanoveny na základě průzkumu trhu.
						6 75 10	Kapacita služeb a sociální práce	klienti	výsledek	35	31.12.2014	66	31.12.2023	ne	Výchozí hodnota vychází z šetření MAS u poskytovatelů sociálních služeb. Cílová hodnota vyjadřuje maximální okamžitou kapacitu 3 zázemí pro odborné sociální poradenství (celkem 3x5klientů=15), 2 zázemí pro osobní asistenci ( celkem 2x16= 32), 4 zázemí terénní pečovatelské služby ( 1x8, 2x3, 1x5, celkem 19 klientů).



A.3.6 Infrastruktura pro sociální péči a služby	IROP	4	9d	4.1	5 54 01	Počet podpořených zázemí pro služby a sociální práci	zázemí	výstup	0	19.12.2016	9	31.12.2023	ne	Hodnota indikátoru byla stanovena na základě analýzy a průzkumu stávajících sociálních služeb v území MAS. MAS plánuje podpořit 9 zázemí poskytujících služby. Jedná se o rekonstrukci prostor, vybavení prostor. MAS stanovila ceny na základě průzkumu trhu seřazením pořizovacích cen na průměrnou výši 490000,- Kč.
					5 54 02	Počet poskytovaných druhů sociálních služeb	služby	výstup	0	19.12.2016	3	31.12.2023	ne	Hodnota indikátoru vychází ze zjišťování potřeb v území MAS. MAS plánuje podpořit 3 zázemí pro odborné sociální poradenství, 2 zázemí pro udržení osobní asistence, 4 zázemí pečovatelské služby.
A.3.7 Zlepšení kvality sociální péče	OPZ	2	2.3	2.3.1	6 70 10	Využívání podpořených služeb	osoby	výsledek	0	15.5.2017	69	31.12.2023	ne	Předpokládáme, že indikátor bude naplněn prostřednictvím uplatnění podpory možného počtu klientů, kterým mohou podpoření pracovníci za pracovní dobu poskytnout požadovanou službu. Mohou zde být započtení i klienti, kteří nesplní bagatelní podporu nebo klienti anonymní. Předpokládaný počet klientů využívajících podpořených služeb je součet kapacit v sociálně terapeutických dílnách (20 osob), terénních službách (6 osob), sociálních službách a sociálně rehabilitačních službách (8 osob), osobní asistence (2 osoby), odborném sociálním poradenství (4 osoby), sociálně aktivizační služby (okamžitá kapacita 5) + klienti anonymní nebo ti, kteří nedosáhnou bagatelní podpory (20 osob).
					6 73 10	Bývalí účastníci projektu, u nichž intervence formou sociální práce naplnila svůj účel	osoby	výsledek	0	15.5.2017	15	31.12.2023	ne	Předpokládáme, že indikátor bude naplněn prostřednictvím podpory sociálních služeb dle zákona č. 108/2006 Sb. o sociálních službách v uvedené výši.
					6 73 15	Bývalí účastníci projektu v oblasti sociálních služeb, u nichž služba naplnila svůj účel	osoby	výsledek	0	15.5.2017	15	31.12.2023	ne	Předpokládáme, že indikátor bude naplněn prostřednictvím podpory sociálních služeb dle zákona č. 108/2006 Sb. o sociálních službách v uvedené výši.
					6 70 01	Kapacita podpořených služeb	místa	výstup	0	19.12.2016	45	31.12.2023	ne	Předpokládáme, že indikátor bude naplněn prostřednictvím personální podpory 5 plných úvazků pracovníků, kde se počítá s terénní a ambulantní službou pro předpokládanou okamžitou kapacitu 45 osob - předpokládaná okamžitá kapacita osob v sociálně terapeutických dílnách (20 osob), terénních službách (6 osob), sociálních službách a sociálně rehabilitačních službách (8 osob), osobní asistence (2 osoby), odborném sociálním poradenství (4 osoby), sociálně aktivizační služby (okamžitá kapacita 5). Průměrná hrubá mzda pracovníka v sociálních službách je cca 160,- Kč/hod, tedy cca 26 900,- Kč hrubá mzda měsíčně, cca 36 000,- superhrubá mzda (dle místních zdrojů). Výpočet potřebné alokace: počet podpořených plných úvazků 5*SHM 36000* průměrná doba trvání projektu max.36 měsíců, alokace 6 480 000. Z toho vyplývají mzdové náklady na jednoho klienta 7 200,- Kč měsíčně.
					6 00 00	Celkový počet účastníků	osoby	výstup	0	15.5.2017	80	31.12.2023	ne	Předpokládáme, že indikátor bude naplněn prostřednictvím uplatnění podpory klientů užívajících sociální služby poskytovatelů, kteří budou mít personálně podpořeno celkově 5 pracovních úvazků, které mohou být rozděleny na částečné. Celkovou délku projektů předpokládáme max. až 36 měsíců, pak je předpokládaná výše čerpání 36*5*36000= 6480000 Předpokládaný počet klientů sociálně terapeutické dílny (počet klientů 20 stávající STD, další podpora činnosti služeb STD a fakultativních činností), klientů terénních služeb se zdravotním postižením (předpokládaný počet 23 klientů – osob se zdravotním postižením, služby dle§37, §39, §43, §44, §64, §70 a uživatelů sociálních služeb a aktivizačních činností pro mládež a rodiny s dětmi (předpokládaný počet 17), podpořených pečujících osob a zaměstnanců organizací poskytujících sociální služby a sociálních pracovníků (celkový počet 20).
6 74 01	Nové nebo inovované sociální služby týkající se bydlení	služby	výstup	0	19.12.2016	2	31.12.2023	ne	Předpokládáme, že indikátor bude naplněn prostřednictvím vzniku dvou služeb týkajících se podpory sociálního bydlení.					

A.4 Sociální začleňování a boj s chudobou	A.4.1 Rozšíření nabídky péče a služeb pro sociálně znevýhodněné osoby.	OPZ	2	2.3	2.3.1	6 70 10	Využívání podpořených služeb	osoby	výsledek	0	15.5.2017	18	31.12.2023	ne	Předpokládáme, že indikátor bude naplněn prostřednictvím uplatnění podpory možného počtu klientů, kterým mohou podpoření pracovníci za pracovní dobu poskytnout požadovanou službu. Mohou zde být započtení i klienti, kteří nesplní bagatelní podporu nebo klienti anonymní. Předpokládáný počet klientů využívajících podpořené služby, je součet účastníků aktivit a programů sekundární a terciární prevence pro osoby s chronickým duševním onemocněním a jejich rodinné příslušníky mimo zdravotní služby a péči (5 osob), aktivity zaměřené na podporu pečujících osob a neformální péči, domácí paliativní péči (6 osob) rozvoj sociálního bydlení (4 osoby), vzdělávání pracovníků organizací (3 osoby).
						6 73 10	Bývalí účastníci projektu, u nichž intervence formou sociální práce naplnila svůj účel	osoby	výsledek	0	15.5.2017	6	31.12.2023	ne	Předpokládáme, že indikátor bude naplněn prostřednictvím podpory činnosti mimo zákon č.108/2006 o sociálních službách v uvedené výši.
						6 70 01	Kapacita podpořených služeb	místa	výstup	0	19.12.2016	15	31.12.2023	ne	Předpokládáme, že indikátor bude naplněn prostřednictvím personální podpory 2 plných úvazků pracovníků, kde se počítá se službou nad rámec zákona 108. Aktivity a programy sekundární a terciární prevence pro osoby s chronickým duševním onemocněním, a jejich rodinné příslušníky mimo zdravotní služby a péči (5 osob), aktivity zaměřené na podporu pečujících osob a neformální péči, domácí paliativní péči (6 osob) rozvoj sociálního bydlení (4 osoby). Průměrná hrubá mzda pracovníka v sociálních službách je cca 160,- Kč/nod, tedy cca 26 900,- Kč hrubá mzda měsíčně, cca 36 000,- superhrubá mzda (dle místních zdrojů). Výpočet potřebné alokace: počet podpořených plných úvazků 2 *SHM36000* doba trvání projektu = max.az 36 měsíců, alokace na personální podporu 2 592 000. Z toho vyplývají náklady na jednoho klienta 4800,-Kč měsíčně.
						6 00 00	Celkový počet účastníků	osoby	výstup	0	15.5.2017	32	31.12.2023	ne	Předpokládáme, že indikátor bude naplněn prostřednictvím uplatnění podpory klientů užívajících sociální služby poskytovatelů, kteří budou mít personálně podpořeny celkově 2 pracovní úvazky, které mohou být rozdělené na částečné. Průměrnou celkovou délkou projektů předpokládáme max.az 36 měsíců, pak je předpokládaná výše čerpání 36 *2*36000= 2 592 000,- Kč. Aktivity a programy sekundární a terciární prevence pro osoby s chronickým duševním onemocněním, a jejich rodinné příslušníky mimo zdravotní služby a péči (8 osob), aktivity zaměřené na podporu pečujících osob a neformální péči (10 osob), domácí paliativní péči (7 osob) rozvoj sociálního bydlení (4 osoby), vzdělávání pracovníků organizací (3 osoby).
						6 74 01	Nové nebo inovované sociální služby týkající se bydlení	služby	výstup	0	19.12.2016	2	31.12.2023	ne	Předpokládáme, že indikátor bude naplněn prostřednictvím podpory dvou sociálních služeb týkajících se bydlení..
	A.4.2 Podpora komunitních center	IROP	4	9d	4.1	6 75 10	Kapacita služeb a sociální práce	klient	výsledek	0	31.12.2014	20	31.12.2023	ne	Cílová hodnota je stanovena jako možná výše maximální možné kapacity v jednom okamžiku.Představuje počet klientů, kterým mohou být v jeden okamžik poskytnuty služby podporující sociální začleňování nebo intervence sociální práce ve 2 zázemích najednou. Předpokládaná okamžitá kapacita každého centra je 10 osob.
						5 54 01	Počet podpořených zázemí pro služby a sociální práci	zázemí	výstup	0	19.12.2016	2	31.12.2023	ne	V území MAS se v současné době nenachází komunitní centrum v pojetí podmínek programu IROP. Předpokládáme, že indikátor bude naplněn prostřednictvím podpory vzniku 2 komunitních center v průměrné hodnotě 2000000 Kč na jednu realizaci. Průměrná cena byla stanovena na základě vlastního průzkumu trhu.
						5 54 02	Počet poskytovaných druhů sociálních služeb	služby	výstup	0	19.12.2016	2	31.12.2023	ne	Cílová hodnota indikátoru je stanovena s ohledem na podmínku, že lze započítávat služby poskytované dle zákona 108/2006 sb. o sociálních službách. Předpoklad je, že se zde budou poskytovat služby sociální péče a odborné sociální poradenství.
	B.1.1 Modernizace zemědělské techniky, technologie a	PRV	6	6B	19.2.1	9 48 00	Pracovní místa vytvořená v rámci podpořených projektů (Leader)	FTE	výsledek	0	31.12.2014	2	31.12.2023	1	Cílová hodnota byla stanovena výpočtem z předpokládané alokace na Fichi / kurz EUR 27,50/200000EUR na jedno pracovní místo.Ve výzvě MAS bude nejnižší možný pracovní úvazek 0,5.

B.1 Rozvoj zemědělství	nemovitosti(Moderní hospodaření)					9 37 01	Počet podpořených podniků/příjemců	podniky	výstup	0	19.12.2016	14	31.12.2023	3	Dle průzkumu území MAS jde o předpokládaný počet úspěšných žadatelů.
	B.1.2 Podpora doplňkového zemědělství (Místní zdroje)	PRV	6	6B	19.2.1	9 48 00	Pracovní místa vytvořená v rámci podpořených projektů (Leader)	FTE	výsledek	0	31.12.2014	0,5	31.12.2023	0	Cílová hodnota byla stanovena výpočtem z předpokládané alokace na Fichi / kurz EUR 27,50/200000EUR na jedno pracovní místo.Ve výzvě MAS bude nejnížší možný pracovní úvazek 0,5.
						9 37 01	Počet podpořených podniků/příjemců	podniky	výstup	0	19.12.2016	2	31.12.2023	0	Dle průzkumu území MAS jde o předpokládaný počet úspěšných žadatelů.
	B.1.3 Zpracování zemědělské produkce a uvádění na trh (Vyrábíme, nabízíme)	PRV	6	6B	19.2.1	9 48 00	Pracovní místa vytvořená v rámci podpořených projektů (Leader)	FTE	výsledek	0	31.12.2014	0,5	31.12.2023	0,5	Cílová hodnota byla stanovena výpočtem z předpokládané alokace na Fichi / kurz EUR 27,50/200000EUR na jedno pracovní místo.Ve výzvě MAS bude nejnížší možný pracovní úvazek 0,5.
9 37 01						Počet podpořených podniků/příjemců	podniky	výstup	0	19.12.2016	2	31.12.2023	1	Dle průzkumu území MAS jde o předpokládaný počet úspěšných žadatelů.	
B.2 Šetřné hospodaření v lesích	B.2.1 Modernizace lesnické techniky, technologie a škořkařství (Udržitelnost lesy)	PRV	6	6B	19.2.1	9 48 00	Pracovní místa vytvořená v rámci podpořených projektů (Leader)	FTE	výsledek	0	31.12.2014	0,5	31.12.2023	0,5	Cílová hodnota byla stanovena výpočtem z předpokládané alokace na Fichi / kurz EUR 27,50/200000EUR na jedno pracovní místo.Ve výzvě MAS bude nejnížší možný pracovní úvazek 0,5.
						9 37 01	Počet podpořených podniků/příjemců	podniky	výstup	0	19.12.2016	1	31.12.2023	1	Dle průzkumu území MAS jde o předpokládaný počet úspěšných žadatelů.
	B.2.3 Neproduktivní investice (Krása a energie lesa)	PRV	6	6B	19.2.1	93001	Celková podpořená plocha	ha	výstup	0	19.12.2016	0,4	31.12.2023	0	Uvedená hodnota byla stanovena jako součet součinu délky a šířky podpořených ploch.
						92702	Počet podpořených operací (akcí)	akce/operace	výstup	0	19.12.2016	1	31.12.2023	0	Dle průzkumu území MAS jde o předpokládaný počet úspěšných akcí.
B.3 Rozvoj podnikání	B.3.1 Zahájení a rozvoj nezemědělských činností zemědělských a nezemědělských podnikatelů.(Nové příležitosti)	PRV	6	6B	19.2.1	9 48 00	Pracovní místa vytvořená v rámci podpořených projektů (Leader)	FTE	výsledek	0	31.12.2014	0,5	31.12.2023	0,5	Cílová hodnota byla stanovena výpočtem z předpokládané alokace na Fichi / kurz EUR 27,50/200000EUR na jedno pracovní místo.Ve výzvě MAS bude nejnížší možný pracovní úvazek 0,5.
						9 37 01	Počet podpořených podniků/příjemců	počet	výstup	0	19.12.2016	3	31.12.2023	1	Dle průzkumu území MAS jde o předpokládaný počet úspěšných žadatelů.
						1 04 11	Míra nezaměstnanosti osob s nejnížším vzděláním	%	výsledek	28,5	31.12.2012	22	31.12.2023	ne	Údaje převzaté z programového dokumentu IROP
						1 00 00	Počet podniků pobírajících podporu	podniky	výstup	0	19.12.2016	2	31.12.2023	1	Průzkumem byl zjištěn předpokládaný zájem 2 podniků (1*1200000 + 1*1030000) o podporu na vybavení technologiemi a stavební úpravy. Jedná se o nové vznikající podniky.Průměrnou cenu MAS stanovila na základě vlastního průzkumu trhu. Hodnota mílniku byla stanovena s ohledem na připravenost předpokládaných žadatelů.
						1 01 02	Počet podniků pobírajících granty	podniky	výstup	0	19.12.2016	2	31.12.2023	ne	Průzkumem byl zjištěn předpokládaný zájem o podporu na vybavení technologiemi a stavební úpravy a možná podpora uведенého počtu podniků. Jedná se o nové vznikající podniky.
		IROP	4	9d	4.1	1 04 00	Zvýšení zaměstnanosti v podporovaných podnicích	FTE	výstup	0	19.12.2016	6	31.12.2023	ne	Pomocí poskytnuté podpory se předpokládá vznik uведенého počtu plných pracovních míst. Hodnota je výsledkem přepočtu částečných pracovních úvazků na plné a zahrnuje pracovníky z cílových i nečlových skupin. Průměrný náklad na jedno FTE je cca 371000 Kč (předpoklad 3*400000+3*343000)
	1 01 05					Počet nových podniků, které dostávají podporu	podniky	výstup	0	19.12.2016	2	31.12.2023	ne	Průzkumem byl zjištěn zájem o vznik uведенého počtu nových podniků se sociálním zaměřením.	
					1 03 00	Soukromé investice odpovídající veřejné podpoře podniků (granty)	EUR	výstup	0	19.12.2016	4054	31.12.2023	ne	Dle předpokládané dotace poskytnuté MAS na toto opatření výpočtem podle metody byla stanovena uведенá cílová hodnota za použití výše kurzu 27,50Kč/EUR. Výpočet: 2230000*0,05/27,50= 4054. - EUR	

						1 04 03	Zvýšení zaměstnanosti v podporovaných podnicích se zaměřením na znevýhodněné skupiny	FTE	výstup	0	19.12.2016	2	31.12.2023	ne	Pomocí poskytnuté podpory se předpokládá vznik uvedeného počtu plných pracovních míst. Hodnota je výsledkem přepočtu částečných pracovních úvazků na plné a je stanovena jako 1/3 indikátoru 1 04 00. Zahnuje jen pracovníky z cílových skupin ( předpoklad 1*400000 + 1*343 000).
B.4 Rozvoj cestovního	B.4.1 Podpora šetrné venkovské turistiky (Za zážitky na venkov)	PRV	6	6B	19.2.1	9 48 00	Pracovní místa vytvořená v rámci podpořených projektů (Leader)	FTE	výsledek	0	31.12.2014	1	31.12.2023	0,5	Cílová hodnota byla stanovena výpočtem z předpokládané alokace na Fichi / kurz EUR 27,50/200000EUR na jedno pracovní místo.Ve výzvě MAS bude nejvyšší možný pracovní úvazek 0,5.
						9 37 01	Počet podpořených podniků/příjemců	podniky	výstup	0	19.12.2016	2	31.12.2023	1	Dle průzkumu území MAS jde o předpokládaný počet úspěšných žadatelů.
B.5 Zvýšení zaměstnanosti	B.5.1 Aktivity na trhu práce	OPZ	2	2.3	2.3.1	5 01 30	Počet osob pracujících v rámci flexibilních forem práce	osoby	výsledek	0	15.5.2017	4	31.12.2023	ne	Předpokládáme, že bude realizována finanční podpora firmám, které zaměstnají osobu z CS flexibilní formou práce dle úvazku.
						6 28 00	Znevýhodnění účastníci, kteří po ukončení své účasti hledají zaměstnání, jsou v procesu vzdělávání/odborné přípravy, rozšiřují si kvalifikaci nebo jsou zaměstnání, a to i OSVČ	osoby	výsledek	0	15.5.2017	2	31.12.2023	ne	Předpokládáme, že indikátor bude naplněn prostřednictvím podpory poradenství a odborných služeb a výše uvedený počet osob si bude díky podpoře aktivně vyhledávat uplatnění na trhu práce.
						6 27 00	Účastníci zaměstnání po ukončení své účasti, včetně OSVČ	osoby	výsledek	0	15.5.2017	2	31.12.2023	ne	Předpokládáme, že indikátor bude naplněn prostřednictvím podpory flexibilních forem práce v uvedené výši.
						6 26 00	Účastníci, kteří získali kvalifikaci po ukončení své účasti	osoby	výsledek	0	15.5.2017	4	31.12.2023	ne	Předpokládáme, že indikátor bude naplněn ve výše uvedené hodnotě v souvislosti s podporou vzdělávání pro skupiny podnikatelů
						5 01 05	Počet zaměstnavatelů, kteří podporují flexibilní formy práce	podniky	výstup	0	19.12.2016	3	31.12.2023	ne	Předpokládáme, že bude realizováno ve vazbě na indikátor 50130 a flexibilní formy práce se podaří zavést alespoň u 3 zaměstnavatelů.
						6 00 00	Celkový počet účastníků	osoby	výstup	0	19.12.2016	4	31.12.2023	ne	Předpokládáme, že indikátor bude naplněn prostřednictvím uplatnění podpory pro firmy, které zaměstnají osoby z CS flexibilní formou práce. Kalkulace: Za předpokladu 150,- Kč hrubé mzdy/hod. je měsíční hrubá mzda 25 200,- Kč a superhrubá mzda cca 33 800,- Kč. Předpokládáme, že mohou být podpořeny 3 projekty (minim.částka na projekt je 400 000 Kč) což může představovat 4 pracovní místa, záleží na zvolené formě práce. Celková alokace na opatření je 1 200 000,- Kč..
	B.5.2 Podpora zaměstnávání pro sociální podniky	OPZ	2	2.3	2.3.1	1 02 11	Počet sociálních podniků vzniklých díky podpoře, které fungují i po ukončení podpory	organizace	výsledek	0	31.12.2014	1	31.12.2023	ne	Předpokládáme fungování jednoho podniku
						6 27 00	Účastníci zaměstnání po ukončení své účasti, včetně OSVČ	osoby	výsledek	0	15.5.2017	2	31.12.2023	ne	Předpokládáme, že indikátor bude naplněn ve výše uvedené hodnotě v souvislosti s podporou zaměstnávání pro sociální podniky
						6 26 00	Účastníci, kteří získali kvalifikaci po ukončení své účasti	osoby	výsledek	0	15.5.2017	1	31.12.2023	ne	Předpokládáme, že indikátor bude naplněn ve výše uvedené hodnotě v souvislosti s podporou zaměstnávání pro sociální podniky.
						6 28 00	Znevýhodnění účastníci, kteří po ukončení své účasti hledají zaměstnání, jsou v procesu vzdělávání/odborné přípravy, rozšiřují si kvalifikaci nebo jsou zaměstnání, a to i OSVČ	osoby	výsledek	0	15.5.2017	2	31.12.2023	ne	Předpokládáme, že indikátor bude naplněn ve výše uvedené hodnotě v souvislosti s podporou zaměstnávání pro sociální podniky.
					1 02 13	Počet sociálních podniků vzniklých díky podpoře	organizace	výstup	0	19.12.2016	1	31.12.2023	ne	Předpokládáme, že pomocí podpory může vzniknout 1 sociální podnik.	

						6 00 00	Celkový počet účastníků	osoby	výstup	0	19.12.2016	2	31.12.2023	ne	Předpokládáme podporu 2 plných pracovních úvazků, které mohou být rozděleny na částečné pracovní úvazky, kdy uvážená průměrná hodinová mzda je 150 Kč/hod, pak hrubá mzda představuje částku cca 25 200,- Kč, superhrubá cca 33 800,- Kč za měsíc. Předpokládáme celkový počet měsíců trvání podpory max. až 24 kdy minimální výše způsobilých výdajů na projekt je 400 000,- Kč.
C.1 Dostupnost zařízení pro vzdělávání a volný čas	C.1.2 Rozvoj infrastruktury pro doplňkové vzdělávání	IROP	4	9d	4.1	5 00 30	Podíl osob předčasně opouštějících vzdělávací systém	%	výsledek	5,4	31.12.2013	5	31.12.2023	ne	Údaje převzaté z programového dokumentu IROP
						5 00 00	Počet podpořených vzdělávacích zařízení	zařízení	výstup	0	19.12.2016	1	31.12.2023	0	Průzkumem byl zjištěn záměr jednoho žadatele pomocí rekonstrukce vybudovat vzdělávací zařízení. Vzhledem k poskytnuté alokaci na MAS, MAS předpokládá podporu výše uvedeného počtu zařízení. Hodnota miniku byla stanovena vzhledem k nutnosti předpokládání stavebních úprav a získání potřebných povolení k jejich realizaci. Průměrnou cenu MAS stanovila na základě porovnání cen v realizovaných a rozsahem totožných projektů. Průměrná cena se pohybuje ve výši 1950000 Kč.
						5 00 01	Kapacita podporovaných zařízení péče o děti nebo vzdělávacích zařízení	osoby	výstup	0	19.12.2016	20	31.12.2023	ne	Hodnota indikátoru byla stanovena na základě potřeb území a navazuje na indikátor 5 00 00. Hodnota vyjadřuje počet uživatelů, kteří mohou využít podporované vzdělávací zařízení. MAS předpokládá vznik jednoho zařízení o kapacitě 20míst.
C.2 Zlepšení postavení ohrožených skupin obyvatel	C.2.1 Podpora sociálního začleňování	OPZ	2	2.3	2.3.1	6 70 10	Využívání podpořených služeb	osoby	výsledek	0	31.12.2014	50	31.12.2023	ne	Předpokládáme, že indikátor bude naplněn prostřednictvím uplatnění podpory možného počtu klientů, kterým mohou podpoření pracovníci za pracovní dobu poskytnout požadovanou službu. Mohou zde být započtení i klienti, kteří nesplní bagatelní podporu nebo klienti anonymní. Předpokládaný počet klientů využívajících podpořených služeb je součet kapacit obou komunitních center (10+10) + klienti anonymní nebo ti, kteří nedosáhnou bagatelní podpory (30 osob).
						6 73 10	Bývalí účastníci projektu, u nichž intervence formou sociální práce naplnila svůj účel	osoby	výsledek	0	15.5.2017	4	31.12.2023	ne	Předpokládáme, že indikátor bude naplněn prostřednictvím podpory činnosti komunitních center.
						6 00 00	Celkový počet účastníků	osoby	výstup	0	15.5.2017	20	31.12.2023	ne	Předpokládáme, že indikátor bude naplněn prostřednictvím personální podpory 1 plného pracovního úvazku rozděleného na dva poloovní, kde se počítá s předpokládanou okamžitou kapacitou 10 klientů na jednoho pracovníka (předpokládaná okamžitá kapacita 10 osob jednoho KC) ve službách poskytovaných nad rámec zákona 108/2004 Sb. a činnostech, které je možné v komunitních centrech mimo aktivit přispívajících k řešení sociálních problémů komunit podporovat.
						6 70 01	Kapacita podpořených služeb	místa	výstup	0	19.12.2016	20	31.12.2023	ne	Předpokládáme, že indikátor bude naplněn prostřednictvím personální podpory 1 plného pracovního úvazku rozděleného na dva poloovní, kde se počítá s předpokládanou okamžitou kapacitou 10 klientů na jednoho pracovníka (předpokládaná okamžitá kapacita 10 osob jednoho KC) ve službách poskytovaných nad rámec zákona 108/2004 Sb. a činnostech, které je možné v komunitních centrech mimo aktivit přispívajících k řešení sociálních problémů komunit podporovat. Průměrná hrubá mzda pracovníka v sociálních službách je cca 160,- Kč/hod, tedy cca 26 900,- Kč hrubá mzda měsíčně, cca 36 000,- superhrubá mzda (dle místních zrajů). Výpočet potřebné alokace, počet podpořených plných úvazků1*SHM36000* doba trvání projektu max. až 36 měsíců= 1296000 Kč. Z toho vyplývají náklady na jednoho klienta 1 800,- Kč měsíčně.
						5 51 02	Počet podpořených komunitních center	zařízení	výstup	0	19.12.2016	2	31.12.2023	ne	Předpokládáme, že bude podpořen provoz min. 2 komunitních center (jejich vznik je plánován v rámci Programového rámce IROP SCLLD v letech 2018/2019)

D.1 Zachování kulturního dědictví	D.1.1 Ochrana a obnova kulturních a technických památek	IROP	4	9d	4.1	9 10 10	Počet návštěv kulturních památek a pamětových institucí zpřístupněných za vstupné	návštěvy/rok	výsledek	26553793	31.12.2013	27500000	31.12.2023	ne	Údaje převzaté z programového dokumentu IROP
						9 05 01	Počet revitalizovaných památkových objektů	objekty	výstup	0	19.12.2016	1	31.12.2023	0	Průzkumem byl zjištěn zájem o revitalizaci NKP Děkanský kostel sv. Prokopa ve Strakonících, který je součástí NKP Strakonický hrad a využívá jej římskokatolická farnost pro bohoslužby. MAS plánuje podpořit revitalizaci vybavení a související drobné stavební úpravy částkou 1704000,- Kč. Průměrnou cenou MAS stanovila na základě vlastního průzkumu trhu. Podpora je určena výhradně pro památky zařazené na Indikativní seznam světového dědictví UNESCO v kategorii kulturní dědictví, pro národní kulturní památky a památky evidované v Indikativním seznamu národních kulturních památek k 1. 1. 2014. Dokončení revitalizace je naplánováno až po r. 2018, proto je hodnota nulová.
						9 10 05	Zvýšení očekávaného počtu návštěv podporovaných kulturních a přírodních památek a atrakcí	návštěvy/rok	výstup	0	19.12.2016	2600	31.12.2023	ne	Uvedená hodnota představuje kvalifikovaný odhad návštěvníků bohoslužeb, koncertů a jiných akcí, které se v podpořeném objektu konají a po realizaci projektu mohou rozšířit. Podpora je určena výhradně pro památky zařazené na Indikativní seznam světového dědictví UNESCO v kategorii kulturní dědictví, pro národní kulturní památky a památky evidované v Indikativním seznamu národních kulturních památek k 1. 1. 2014.
	D.1.2 Zvýšení atraktivit kulturních objektů	IROP	4	9d	4.1	9 07 10	Podíl zpřístupněných a zefektivněných podsbírek a fondů	%	výsledek	20	31.12.2014	25	31.12.2023	ne	MAS předpokládá podporu jediného žadatele, kterým je Muzeum středního Pootaví Strakonice, příspěvková organizace Jihočeského kraje) jediné v regionu MAS, které odpovídá podmínkám čerpání z OP IROP. V současné době jsou všechny sbírky, podsbírky i předměty přístupné. Některé jsou v expozicích, jiné v depozitářích a na požádání jsou zpřístupněny zájemcům, badatelům nebo jsou zpřístupněny elektronicky na internetu, nebo jsou poskytnuty na tematické a putovní výstavě. Ve výstavních prostorách muzea je umístěno cca 20% ze všech sbírek a fondů. Podporou by mohlo dojít ke zvýšení o 5%. Částka alokována na opatření odpovídá finančním možnostem MAS a rozsahu podsbírek.
						9 07 03	Počet nových zpřístupněných a zefektivněných podsbírek a fondů	podsbírky/fondy	výstup	0	19.12.2016	2	31.12.2023	ne	Hodnota indikátoru představuje počet souborů ve sbírkovém fondu žadatele, u kterých se počítá s podporou. Průměrnou cenou MAS stanovila na základě vlastního průzkumu trhu a činí 777 000,- Kč/jednu podsbírku.
	E.1.1 Podpora zkvalitňování dopravní infrastruktury, bezpečnosti a dopravní obslužnosti.	IROP	4	9d	4.1	7 51 20	Podíl veřejné os. dopravy na celkových výkonech v os. dopravě	%	výsledek	30	31.12.2011	35	31.12.2023	ne	Údaje převzaté z programového dokumentu IROP
7 50 01						Počet realizací vedoucích ke zvýšení bezpečnosti v dopravě	realizace	výstup	0	19.12.2016	2	31.12.2023	ne	MAS předpokládá podporu jedné realizace bezbariérového přístupu zastávky včetně chodníku, přechodu pro chodce, svislého a vodorovného dopravního značení, veřejného osvětlení a zvukové signalizace v celkové hodnotě projektu cca 1000000 Kč a jedné realizace chodníku podél komunikace II. třídy ve výši 2000000 Kč. Průměrné ceny MAS stanovila na základě porovnání cen v realizovaných a tematicky a rozsahem totožných projektů.	
7 51 20						Podíl veřejné osobní dopravy na celkových výkonech v osobní dopravě	%	výsledek	30	31.12.2011	35	31.12.2023	ne	Údaje převzaté z programového dokumentu IROP	

E.1 Bezpečná a ekologická doprava	E.1.2 Zřízení terminálů	IROP	4	9d	4.1	7 52 01	Počet nových nebo rekonstruovaných přestupních terminálů ve veřejné dopravě	terminály	výstup	0	19.12.2016	2	31.12.2023	0	MAS předpokládá v rámci alokace podpořit 2 projekty zahrnující výstavbu, modernizaci, rekonstrukci přestupních terminálů. 1* 2900000+1*2173000. MAS stanovila cenu na základě vlastního průzkumu trhu. Vzhledem k pokročilému datu a připravenosti projektů byl mílník stanoven na hodnotu 0.
						7 40 01	Počet vytvořených parkovacích míst	parkovací místa	výstup	0	19.12.2016	20	31.12.2023	ne	Vybudování parkovacích míst se předpokládá jako součást terminálů. Uvedená hodnota představuje součet vzniklých parkovacích míst pro auta u obou projektů v celkové výši alokace 1300000. Cena jednoho parkovacího místa je na základě analýzy stanovena na 65000.- Kč na jedno místo pro osobní automobily.
						7 64 01	Počet parkovacích míst pro jízdní kola	parkovací místa	výstup	0	19.12.2016	15	31.12.2023	ne	Vybudování parkovacích míst se předpokládá jako součást terminálů. Uvedený počet představuje množství vybudovaných parkovacích míst pro kola ve formě kolostavů u obou projektů. MAS počítá na základě analýzy cen s průměrnou cenou 5000.- Kč na zřízení jednoho parkovacího místa.
	E.1.4 Podpora ekologické autodopravy	IROP	4	9d	4.1	7 51 20	Podíl veřejné osobní dopravy na celkových výkonech v osobní dopravě	%	výsledek	30	31.12.2011	35	31.12.2023	ne	Údaje převzaté z programového dokumentu IROP
						7 48 01	Počet nově pořízených vozidel pro veřejnou dopravu	vozidla	výstup	0	19.12.2016	1	31.12.2023	1	Předpokládáme, že indikátor bude naplněn prostřednictvím podpory nákupu jednoho nízkokapacitního ekologického vozidla pro veřejnou dopravu. MAS předpokládá podporu nákupu takového vozidla z důvodu malé vytíženosti některých spojů a potřebou zavést na některých linkách autobusy s menší kapacitou cestujících. Náklady na pořízení tohoto vozidla jsou nižší. Průměrná cena ve výši 2 950 000.- Kč byla MAS stanovena na základě vlastního průzkumu trhu. MAS předpokládá výzvu i realizaci v r.2018.
	E.3 Kvalitnější integrovaný záchranný systém a protipovodňová opatření	E.3.1 Podpora integrovaného záchranného systému	IROP	4	9d	4.1	5 75 20	Počet exponovaných území s nedostatečnou připraveností složek IZS	území	výsledek	108	31.12.2014	48	31.12.2023	ne
5 70 01							Počet nové techniky a věcných prostředků složek IZS	sety	výstup	0	19.12.2016	1	31.12.2023	ne	Území MAS patří do území dotčeného zvýšenými riziky způsobenými orkány a větrnými smrštěmi, sněhovými srážkami a nárazami a možnými haváriemi nebezpečných látek. Předpokládáme, že indikátor bude naplněn prostřednictvím podpory SDH z území MAS, které si bude moci pořídit 1x dopravní automobil pro evakuaci a nouzové zásobování obcí. Průměrnou cenu 1 130 000.- Kč MAS stanovila na základě vlastního průzkumu trhu. Cena je oproti normativu nižší z důvodu, že set obsahuje pouze evakuační vozidlo, jehož hodnota byla stanovena provedeným průzkumem trhu.
F.1Spolupráce mezi venkovskými aktéry včetně mezinárodní spolupráce.	F.1.4 Projekty spolupráce	PRV	6	6B	19.3.1	9 25 01	Celkové veřejné výdaje	EUR	výstup	0	19.12.2016	45364	31.12.2023	ne	Hodnota je stanovena jako podíl alokace na projekty spolupráce pro MAS na celé období 1 227 tis. Kč a kurzu 27,048 Kč/ EUR zaokrouhleno na celé EUR.

Pozn.: Tabulka se zpracovává souhrnně za celé období.

opraveno dle FN+P 2

červeným písmem provedeny opravy dle VH2 a konzultací

## h) Financování podle programů a ESI fondů za celé období předpoklá

Fond	Program	Příspěvek Unie (tis. Kč)	Národní spolufinancování (tis. Kč)
EFRR	IROP	56 649,00	0,00
	Celkem EFRR		
ESF	OP Z	12 574,90	2 219,10
	Celkem ESF		
EZFRV	PRV	15 824,02	5 274,68
	Celkem EZFRV		
Celkem	Celkem	85 047,92	7 493,78



## dané realizace

Podpora (tis. Kč)
56 649,00
14 794,00
21 098,70
92 541,70