

# STRATEGIE KOMUNITNĚ VEDENÉHO MÍSTNÍHO ROZVOJE

2014 – 2020

MÍSTNÍ AKČNÍ SKUPINA

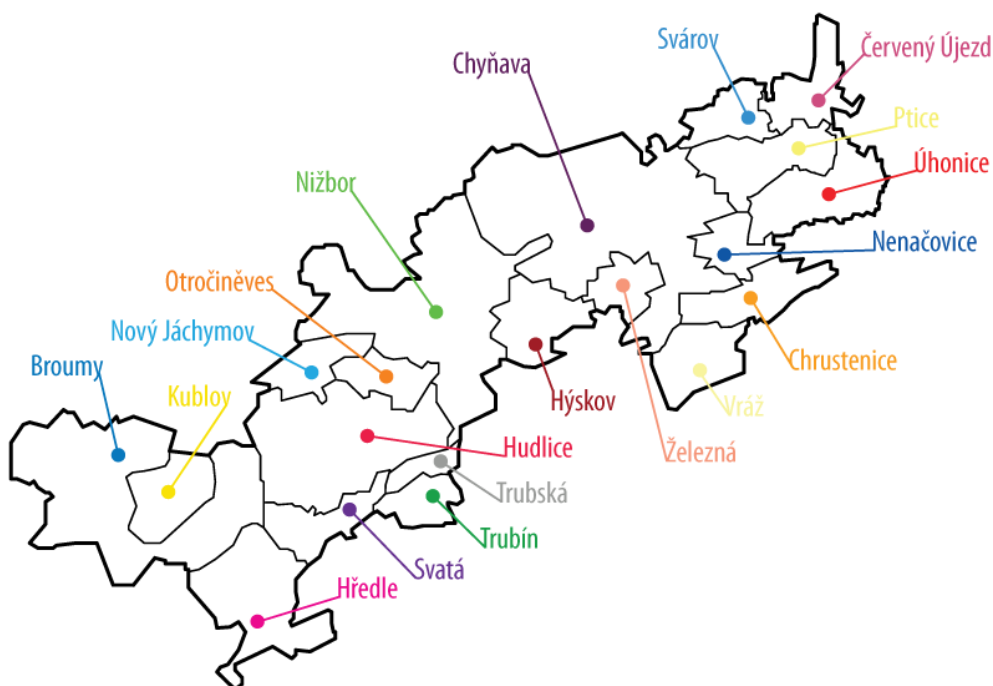


Prosinec 2016

## MÍSTNÍ AKČNÍ SKUPINA MEZI HRADY

### Identifikační údaje:

|                                |   |
|--------------------------------|---|
| <b>Přesný název MAS:</b>       | Mezi Hrady, z.s.                                      |
| <b>Sídlo MAS:</b>              | Hudlice   |
| <b>Adresa:</b>                 | Jungmannova 355, 28, 267 03 Hudlice                   |
| <b>Právní forma MAS:</b>       | Spolek  |
| <b>IČ:</b>                     | 01383892  |
| <b>Statutární zástupce:</b>    | Ivan Zetek, předseda MAS                              |
| <b>Hlavní kontaktní osoba:</b> | Iva Kinclová, manažer MAS a vedoucí zaměstnanec SCLLD |
| <b>Kraj:</b>                   | Středočeský   |
| <b>Okres:</b>                  | Beroun  |
| <b>Region NUTS II:</b>         | Střední Čech  |



|   |    |
|---|----|
| 1. POPIS ÚZEMÍ A ZDŮVODNĚNÍ VÝBĚRU .....                    | 6  |
| 1.2. SHODNÉ CHARAKTERISTIKY .....                           | 8  |
| 1.3. HISTORIE MAS A ZKUŠENOSTI S MÍSTNÍM PARTNERSTVÍM ..... | 8  |
| 1.3.1. Historie MAS .....                                   | 8  |
| 1.3.2. Zkušenosti a spolupráce.....                         | 11 |
| 2. ANALYTICKÁ ČÁST .....                                    | 13 |
| 2.1. SOCIO – EKONOMICKÁ ANALÝZA.....                        | 13 |
| 2.2. Charakteristika území .....                            | 13 |
| 2.3. Obyvatelstvo .....                                     | 15 |
| 2.3.1. Počet obyvatel.....                                  | 15 |
| 2.3.2. Pohyb obyvatel.....                                  | 16 |
| 2.3.3. Obyvatelstvo podle věku .....                        | 18 |
| 2.3.4. Sociálně vyloučené skupiny obyvatel.....             | 21 |
| 2.4. Technická infrastruktura .....                         | 22 |
| 2.4.1. Vodovod .....  | 23 |
| 2.4.2. Plynovod .....                                       | 23 |
| 2.4.3. Kanalizace.....                                      | 23 |
| 2.5. Doprava.....   | 24 |
| 2.5.1. Silniční síť .....                                   | 24 |
| 2.5.2. Veřejná doprava .....                                | 25 |
| 2.5.3. Ostatní druhy dopravy.....                           | 28 |

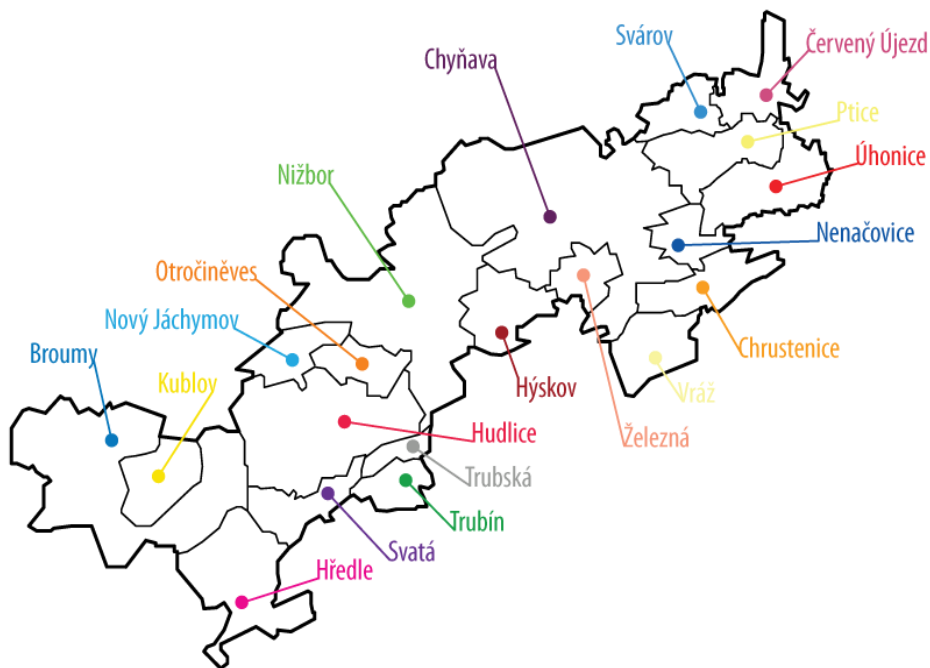
|   |               |
|---|---------------|
| 2.6. Vybavenost obcí a služby .....   | 28            |
| 2.6.1. Zdravotnictví .....  | 29            |
| 2.6.2. Sociální služby.....   | 30            |
| <b>Záložka není definována.</b>   | <b>Chyba!</b> |
| 2.7. Bydlení .....  | 32            |
| 2.8. Životní prostředí.....   | 34            |
| 2.8.1. Ochrana životního prostředí .....  | 34            |
| 2.8.2. Nakládání s odpady .....   | 38            |
| 2.8.3. Ochrana ovzduší .....  | 39            |
| 2.8.4. Ochrana vod .....  | 39            |
| 2.8.5. Ochrana půdy .....   | 40            |
| 2.9. Život v obcích .....   | 47            |
| 2.9.1. Sportovní vybavenost.....  | 47            |
| 2.9.2. Kultura .....  | 49            |
| 2.9.3. Společenský život v obcích.....  | 50            |
| 2.10. Ekonomika .....   | 53            |
| 2.11. Nezaměstnanost.....   | 53            |
| 2.11.1. Odvětvová struktura.....  | 54            |
| 2.11.2. Zemědělství .....   | 57            |
| 2.11.3. Průmysl a živnostníci .....   | 57            |
| 2.12. Vzdělávání a školství .....   | 61            |
| 2.13. Řízení obcí, informovanost, spolupráce .....                                      | 64            |
| 2.13.1. Řízení obcí .....   | 64            |
| 2.13.2. Průmysl a živnostníci .....   | 64            |
| 2.13.2. Informovanost.....  | 66            |
| 2.14. Bezpečnost obyvatelstva.....  | 68            |
| 2.15. Cestovní ruch.....  | 70            |
| 3.1.1. Vize rozvoje území.....  | 88            |
| 3.1.2. Strategické cíle.....  | 88            |
| 3.1.3. Specifické cíle a opatření.....  | 90            |
| Popis integrovaných a inovativních rysů strategie .....                                 | 95            |
| 3.1.4. Integrovaná opatření rozvoje území.....  | 95            |
| 3.1.5. Inovativní prvky rozvoje území .....   | 95            |
| 3.2. VAZBA NA STRATEGICKÉ DOKUMENTY.....  | 97            |
| 3.2.1. Nadnárodní úroveň .....  | 97            |
| 3.2.2. Národní úroveň .....   | 98            |
| 3.2.3. Regionální úroveň.....   | 100           |
| 3.3. AKČNÍ PLÁN .....   | 101           |
| 3.3.1. Programové rámce .....   | 101           |
| Programový rámec PRV .....  | 113           |
| Programový rámec OP ŽP.....   | 136           |
| Programový rámec OPŽP je zaměřen na obnovu přirozených struktur venkovské krajiny ..... | 136           |
| 3.2.1 Vazby programových rámců.....   | 140           |
| 3.3 Vazba na horizontální témata.....   | 141           |

|   |                                     |
|---|-------------------------------------|
| Zdroje financování rozvojových aktivit na úrovni EU.....                          | 141                                 |
| Zdroje financování rozvojových aktivit na úrovni EU.....                          | 143                                 |
| Pravidla spolufinancování ESIF v období 2014 – 2020.....                          | 145                                 |
| Pravidla spolufinancování podle typu příjemců a jejich činností.....              | 146                                 |
| VAZBA NA HORIZONTÁLNÍ TÉMATA .....  | 150                                 |
| Rovnost mezi muži a ženami .....  | 150                                 |
| Nediskriminace.....   | 151                                 |
| Udržitelný rozvoj.....  | 151                                 |
| Klima.....  | 151                                 |
| Inovace .....   | 151                                 |
| Životní prostředí.....  | 151                                 |
| IMPLEMENTAČNÍ ČÁST .....  | 152                                 |
| POPIS ŘÍZENÍ MAS .....  | 152                                 |
| Organizační struktura .....   | 152                                 |
| Kompetence a odpovědnost orgánů MAS.....  | 153                                 |
| POPIS ADMINISTRATIVNÍCH POSTUPŮ .....   | 159                                 |
| Vyhlášení výzev MAS a příjem žádostí.....   | 160                                 |
| Hodnocení a výběr projektů .....  | 162                                 |
| Realizace vybraných projektů MAS.....   | 166                                 |
| Personální kapacita MAS.....  | 166                                 |
| 5.1.1.....  | <i>Popis jednotlivých pozic</i>     |
| .....   | 167                                 |
| 4.2.1 .....   | Zajištění auditní stopy a archivace |
| .....   | 168                                 |
| POPIS ANIMAČNÍCH AKTIVIT MAS.....   | 168                                 |
| POPIS SPOLUPRÁCE MEZI MAS.....  | 168                                 |
| Spolupráce MAS Mezi Hrady z. s. na národní a mezinárodní úrovni.....              | 168                                 |
| Spolupráce MAS Mezi Hrady z. s. s partnery a veřejností v zájmovém území MAS..... | 171                                 |
| POPIS ZVLÁŠTNÍCH OPATŘENÍ PRO HODNOCENÍ .....                                     | 171                                 |
| Monitoring projektů od záměru po ukončení .....                                   | 173                                 |
| Kontrola fyzické realizace projektů .....   | 174                                 |

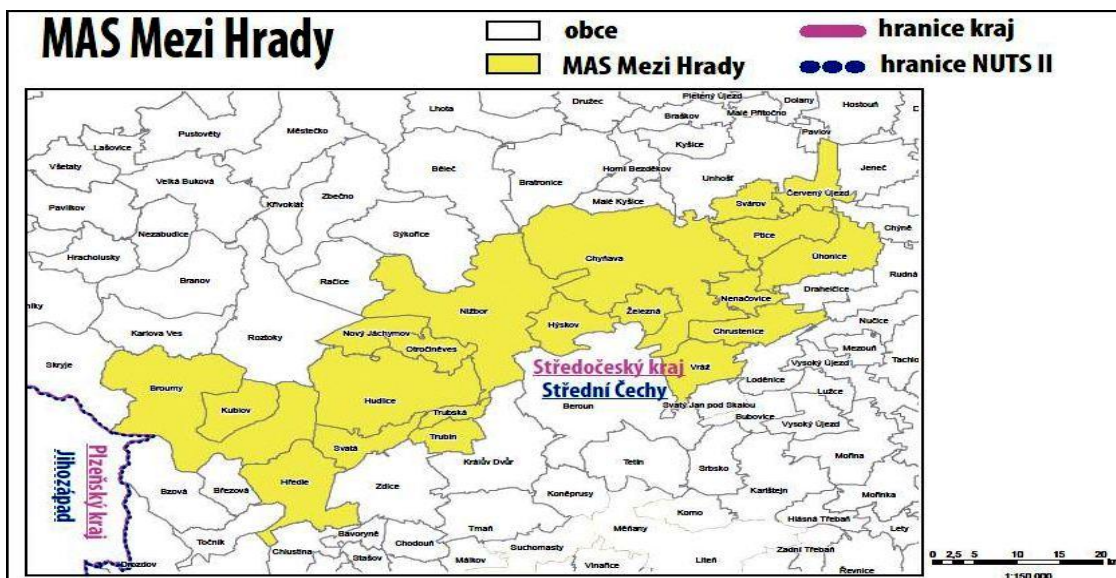
## 1. POPIS ÚZEMÍ A ZDŮVODNĚNÍ VÝBĚRU

Administrativní příslušnost MAS Mezi Hrady je od 5. 2. 2013 NUTS II Střední Čechy. Celé území přísluší k okresům Beroun, Kladno a Praha-západ a obcím s rozšířenou působností Beroun, Hořovice, Černošice a Kladno.

Obrázek č. 1 Mapa území MAS v katastrální návaznosti.



Obrázek 2 Mapa území MAS Mezi Hrady v rozsahu NUTS II



Zdroj: archiv MAS

Území MAS se skládá z 20 obcí o celkové rozloze řešeného území 20 894,5 ha (Tabulka 1).

Tabulka 1 Základní charakteristiky území

| OBEČ                 | VÝMĚRA HA       | POČET<br>OBYVATEL K 31.<br>12. 2014 | HUSTOTA OBYV.<br>NA KM <sup>2</sup> | ORP       | OKRES         |
|----------------------|-----------------|-------------------------------------|-------------------------------------|-----------|---------------|
| <b>Broumy</b>        | 2 857,2         | 932                                 | 33                                  | Beroun    | Beroun        |
| <b>Červený újezd</b> | 533,6           | 1 124                               | 211                                 | Černošice | Praha - západ |
| <b>Hředle</b>        | 1 235,9         | 380                                 | 31                                  | Hořovice  | Beroun        |
| <b>Hudlice</b>       | 2 073,4         | 1 240                               | 60                                  | Beroun    | Beroun        |
| <b>Hýskov</b>        | 639,9           | 1 687                               | 264                                 | Beroun    | Beroun        |
| <b>Chrustenice</b>   | 673,1           | 910                                 | 135                                 | Beroun    | Beroun        |
| <b>Chyňava</b>       | 3 793,9         | 1 788                               | 47                                  | Beroun    | Beroun        |
| <b>Kublov</b>        | 627,7           | 652                                 | 104                                 | Beroun    | Beroun        |
| <b>Nenačovice</b>    | 397,7           | 278                                 | 70                                  | Beroun    | Beroun        |
| <b>Nížbor</b>        | 2 800,5         | 1 988                               | 71                                  | Beroun    | Beroun        |
| <b>Nový Jáchymov</b> | 497,7           | 658                                 | 132                                 | Beroun    | Beroun        |
| <b>Otročiněves</b>   | 425,9           | 514                                 | 121                                 | Beroun    | Beroun        |
| <b>Ptice</b>         | 781,4           | 745                                 | 95                                  | Černošice | Praha - západ |
| <b>Svárov</b>        | 420,3           | 568                                 | 135                                 | Kladno    | Kladno        |
| <b>Svatá</b>         | 550,8           | 469                                 | 85                                  | Beroun    | Beroun        |
| <b>Trubín</b>        | 372,3           | 361                                 | 97                                  | Beroun    | Beroun        |
| <b>Trubská</b>       | 186,2           | 169                                 | 91                                  | Beroun    | Beroun        |
| <b>Úhonic</b>        | 993,8           | 1 040                               | 105                                 | Černošice | Praha - západ |
| <b>Vráž</b>          | 631,9           | 1 105                               | 175                                 | Beroun    | Beroun        |
| <b>Železná</b>       | 401,3           | 270                                 | 67                                  | Beroun    | Beroun        |
| <b>CELKEM</b>        | <b>20 894,5</b> | <b>16 878</b>                       | <b>81</b>                           |           |               |

Zdroj: ČSÚ

Obcemi s největší hustotou obyvatelstva jsou Hýskov, Červený újezd a Vráž. Naopak nejmenší počet obyvatel na km<sup>2</sup> mají obce Hředle a Broumy.

## 1.2. SHODNÉ CHARAKTERISTIKY

MAS Mezi Hrady představuje rozsáhlé území náležející téměř celé do Chráněné krajinné oblasti Křivoklátsko. Jde o část území, vedoucího směrem od Prahy na jihozápad, při pravé straně dálnice D5 ve směru od Prahy na Plzeň, jehož ohraničení je velmi členité.

Katastrální území obcí na sebe navazují, tudíž je MAS prostorově integrovaným územním celkem, který leží v CHKO Křivoklátsko podél jeho východní a jihovýchodní hranice. Na severu a severozápadě tvoří přirozenou hranici území tok řeky Berounky.

Vzájemná komunikační propojenost obcí je ztížena kopcovitým terénem s důsledky v relativní izolovanosti jednotlivých skupin obcí.

Celé území MAS se nachází v oblasti s pozitivními hodnotami hustoty zalidnění sídel.

## 1.3. HISTORIE MAS A ZKUŠENOSTI S MÍSTNÍM PARTNERSTVÍM

### 1.3.1. Historie MAS

Spolupráce mezi obcemi, podnikateli a aktivní veřejností se datuje od roku 1996, kdy vzniklo Regionální sdružení Křivoklátsko, které bylo iniciátorem spolupráce v tomto regionu. Postupně se do spolupráce zapojovaly další obce, podnikatelé a neziskové organizace. V roce 1997 vznikla Škola obnovy křivoklátského venkova, která sloužila ke vzdělávání zástupců samospráv a široké veřejnosti. Semináře a přednášky sloužily především k získávání informací o nových možnostech spolupráce, o získávání dotací a o vysvětlování nových pojmů (LEADER, SAPARD, PHARE apod.). Přímým předchůdcem současné MAS byl Mikroregion Hudlice, který vznikl jako zájmové sdružení právnických osob pod číslem ZS-9/1999 dne 21. 7. 1999. Registrace tohoto subjektu nabyla právní moci dne 6. 8. 1999 na základě rozhodnutí Okresního úřadu Beroun, referátu vnitřních věcí, č. j. 895/1999/VV-ZS-9 ze dne 4. 8. 1999. Zakládajícími členy tohoto sdružení byly obce:

- Broumy
- Hředle
- Hudlice
- Hýskov
- Kublov
- Nižbor
- Nový Jáchymov
- Otročiněves
- Svatá
- Železná



Obrázek 3 : Jednání Mikroregionu Hudlicko

Dne 15. 10. 2001 toto zájmové sdružení právnických osob splnilo veškeré podmínky dané ustanovením § 50 a 51 zákona č. 128/2000 Sb., o obcích a bylo přetransformováno ve smyslu §46, odst. 2, písm. b) téhož zákona na DOBROVOLNÝ SVAZEK OBCÍ MIKROREGIONU HUDLICE.

V roce 2003 byl upraven název na Mikroregion Hudlicko. Svazek 12 -ti obcí měl sídlo v Železné, čp 28, 26601 Beroun.

Jeho členy byly následující obce okresu Beroun:



Zdroj: Archiv Mikroregionu Hudlicko

- Hudlice
- Otročiněves
- Broumy
- Hředle
- Kublov
- Nižbor
- Nový Jáchymov
- Svatá
- Železná
- Hýskov
- Trubín
- Trubská

Obec Trubín přistoupila ke svazku obcí dnem 30.1.2003, obec Trubská pak 6.3.2003. Svazek obcí byl založen na dobu neurčitou a předmětem jeho činnosti jsou, dle platných stanov č. 5 svazku ze dne 25.10.2012 následující činnosti:

- úkoly v oblasti cestovního ruchu, kultury, sociální péče a školství,
- zajištění příprav a realizace rozvoje mikroregionu v souladu s regionální politikou ČR,
- zajištění spolupráce s regionálními, národními a nadnárodními orgány a institucemi,
- zabezpečování péče o veřejnou zeleň, odpadové hospodářství, zásobování vodou, odvádění a čištění odpadních vod,

- zavádění, rozšiřování a zdokonalování inženýrských sítí a ekologicky vhodnějších zdrojů tepelné energie,
- zajišťování dostatečné dopravní obslužnosti daného území,
- propagace podnikání v mikroregionu,
- koordinace významných investičních akcí v zájmovém území,
- propagace svazku a jeho zájmového území a získávání finančních prostředků pro rozvoj tohoto území,
- zajišťování a vedení předepsané písemné, výkresové, technické a jiné agendy jednotlivých společných akcí.

Nejvýznamnějším důvodem pro založení mikroregionu byla snaha o společné, komplexní a ekonomicky výhodné řešení problémů, kterými jsou zatíženy všechny obce mikroregionu a které byly podrobně popsány v rozvojové strategii mikroregionu.

Důležitým impulsem pro Mikroregionu Hudlicko bylo v r. 2002 spuštění programu SAPARD, předvstupní pomoci EU kandidátským zemím. Cílem programu byl komplexní rozvoj zemědělství a venkova. Několik členských obcí z Mikroregionu jej využilo k financování zajímavých projektů a tím k rozvoji celého území svazku. (Nový Jáchymov – Obnova památkově chráněného objektu čp. 1 – podpora 4,2 mil. Kč, Otročiněves - SAPARD byl jediná příležitost k tomu, abychom se naučili čerpat finanční prostředky z Evropských fondů včetně administrace projektů. Svou roli rovněž sehrála podpora mikroregionů ze strany Ministerstva pro místní rozvoj v rámci Programu rozvoje venkova – dotačního titulu 7.

Důležitým dokumentem pro Mikroregion byla Strategie rozvoje mikroregionu na období 2000-2006, která již byla zpracována formou SWOT analýzy. Strategie vycházela ze schváleného Plánu rozvoje zemědělství a venkova ČR na období 2000-2006. Aktualizovaná verze rozvojové strategie z roku 2003 vycházela z možností daných programovými dokumenty České republiky, které v té době byly pro aktualizaci rozvojové strategie schváleny.

Vlastní transformace svazku na MAS započala koncem roku 2012. Proběhla jednání se zastupiteli obce Chyňava o možnosti vstupu do MAS nebo aspoň poskytnutí území pro novou MAS z důvodu zájmu dalších obcí, které se chtěly stát členy nově vzniklé MAS a bránilo jim v tom přímé katastrální navázání, jelikož katastr obce Chyňava je tak obrovský, že zaujímá celou šířku území MAS Mezi Hrady. Zastupitelstvo obce Chyňava se rozhodlo, že se nestanou členy, ale vyjdou vstříc okolním obcím a poskytnout MAS své katastrální území, aby nebránili dalším obcím, které se chtěly stát členy MAS a zároveň vyšli vstříc i svým občanům, aby se mohli stát členy MAS a zapojit se prostřednictvím spolků nebo jako podnikatelské subjekty nebo třeba jen jako fyzické osoby do činnosti MAS. Obec Chyňava nebyla nikdy ani členem mikroregionu, ač byla několikrát vyzvána představiteli mikroregionu Hudlicko k přehodnocení stanoviska předchozího zastupitelstva. Dále se v území oslovili zástupci organizací a podnikatelů. První zasedání MAS proběhlo 22.1.2013, na tomto zasedání byl přijat název MAS Mezi Hrady, odsouhlaseny stanovy a statut MAS a orgány MAS.

- **Datum vzniku:** 5.2.2013 (registrace v rejstříku Zájmových sdružení právnických osob vedených pod KÚ Středočeského kraje).

**Tabulka 2 Seznam zakladatelů MAS Mezi Hradý**

| <b>ZAKLADATELÉ MAS MEZI HRADY</b> |                                   |                                    |
|-----------------------------------|-----------------------------------|------------------------------------|
| <b>SEKTOR</b>                     | <b>JMÉNO</b>                      | <b>ADRESA</b>                      |
| veřejný                           | Svazek obcí Mikroregionu Hudlicko | Železná 28, 266 01                 |
| neziskový                         | Občanské sdružení Pohoda          | Nový Jáchymov 31,<br>267 03        |
| neziskový                         | TJ Sokol Nižbor                   | Stradonická 234,<br>267 05 Nižbor  |
| neziskový                         | TJ Sokol Hudlice                  | Jungmannova 246,<br>267 03 Hudlice |
| neziskový                         | FK Stejstav Hýskov                | Sportovců 323,<br>267 05 Hýskov    |
| neziskový                         | Sbor dobrovolných hasičů Broumy   | K Lukárně 245,<br>267 42 Broumy    |
| neziskový                         | Občanské sdružení Trubín          | Trubín 41, 267 01                  |
| neziskový                         | TJ Sokol Kublov                   | Kublov 49, 267 41                  |
| soukromý                          | Vrba-elektro s.r.o.               | Trubín 97, 267 01                  |
| soukromý                          | ART elektro spol. s.r.o.          | Březová 33, 267 51 Zdice           |

*Zdroj: archiv MAS*

### 1.3.2. Zkušenosti a spolupráce

#### Zkušenosti

Členové MAS mají zkušenosti s programem LEADER ČR, v rámci kterého bylo území původního Mikroregionu Hudlicko začleněno do území MAS Mezi Hradý.

Řada partnerů (obcí) má zkušenosti s evropskými programy OPŽP, PRV, ROP, SROP, SAPARD a s národními programy MZE, MMR a dotačními programy Středočeského kraje.

## Národní spolupráce a spolupráce v rámci vytváření sítí místních partnerství

MAS Mezi Hrady spolupracuje od roku 2013 s MAS Rakovnicko. Tato spolupráce je zaměřena především na konzultaci při realizaci SPL MAS Mezi Hrady (projekt Animace), ale také obě MAS realizovaly společný projekt "Křivoklátsko. Nové a tradiční". Projekt podpořený dotací z Programu rozvoje venkova obohatil turistický ruch na Křivoklátsku. Na území MAS vznikly dvě zajímavé questingové trasy, a to v katastru obce Nižbor a Hudlice.

Dalším projektem spolupráce byla "Evaluace a monitoring strategií MAS ve Středočeském kraji". Cílem projektu bylo rozšíření spolupráce mezi místními akčními skupinami Posázaví o.p.s., Rakovnicko o.p.s., Lípa pro venkov z.s., Region Pošembeří o.p.s., Místní akční skupina Mezi Hrady, z.s., Brdy - Vltava o.p.s., MAS Zálabí, z. s., MAS Jihozápad o.p.s., MAS Vyhlídky,z.s., MAS Brdy, z.ú., MAS Střední Polabí o.s., MAS Sedlčansko, o.p.s. a MAS Nad Prahou o.p.s., prostřednictvím konzultace příkladů dobré praxe v oblasti evaluace strategií.

**Obrázek 4** Seminář v rámci projektu "Evaluace a monitoring strategií MAS ve Středočeském kraji".



MAS Mezi Hrady je partnerem mnoha dalších projektů členů MAS.

## 2. ANALYTICKÁ ČÁST

Analytická část se zaměřuje na základní popis a charakteristiku na základě dostupných statistických dat i výsledků šetření v rámci komunity na území MAS.

Zdrojem údajů pro zpracování strategie byla data od firmy Ekotoxa, Českého statistického úřadu, statistiky vedené Ministerstvem práce a sociálních věcí a průzkum prováděný dotazníkovým šetřením mezi aktéry území MAS.

Analytická část také vymezuje konkrétní problémy, které brání dalšímu rozvoji území. Z těchto problémů pak vychází vymezení potřeb, které je nutné naplnit, aby mohlo dojít k dalšímu rozvoji území.

### 2.1. SOCIO – EKONOMICKÁ ANALÝZA

#### 2.2. Charakteristika území

Území MAS, pro které je zpracovávána Strategie komunitně vedeného místního rozvoje, se skládá z dvaceti obcí. Celková rozloha řešeného území je 230,22 km<sup>2</sup> a průměrná hustota obyvatelstva v roce 2012 činila 75 obyv./km<sup>2</sup>. Administrativní příslušnost MAS je NUTS II Střední Čechy, celé území přísluší k okresům Beroun, Kladno, Praha-západ a obcím s rozšířenou působností Beroun, Hořovice, Černošice a Kladno.

Tabulka 3 Základní charakteristiky území

| Obec          | Výměra ha | Hustota na km <sup>2</sup> | ORP       |
|---------------|-----------|----------------------------|-----------|
| Broumy        | 2 858     | 31                         | Beroun    |
| Červený újezd | 534       | 201                        | Černošice |
| Hředle        | 1 236     | 30                         | Hořovice  |
| Hudlice       | 2 075     | 60                         | Beroun    |
| Hýskov        | 640       | 255                        | Beroun    |
| Chrusterice   | 673       | 129                        | Beroun    |
| Chyňava       | 3 794     | 46                         | Beroun    |
| Kublov        | 628       | 101                        | Beroun    |
| Nenačovice    | 398       | 62                         | Beroun    |
| Nižbor        | 2 801     | 69                         | Beroun    |
| Nový Jáchymov | 497       | 137                        | Beroun    |
| Otročiněves   | 427       | 122                        | Beroun    |
| Ptice         | 781       | 88                         | Černošice |

|               |               |            |           |
|---------------|---------------|------------|-----------|
| Svárov        | 420           | 127        | Kladno    |
| Svatá         | 551           | 82         | Beroun    |
| Trubín        | 372           | 90         | Beroun    |
| Trubská       | 185           | 87         | Beroun    |
| Úhonice       | 994           | 101        | Černošice |
| Vráž          | 632           | 168        | Beroun    |
| Železná       | 401           | 67         | Beroun    |
| <b>Celkem</b> | <b>20.897</b> | <b>102</b> |           |

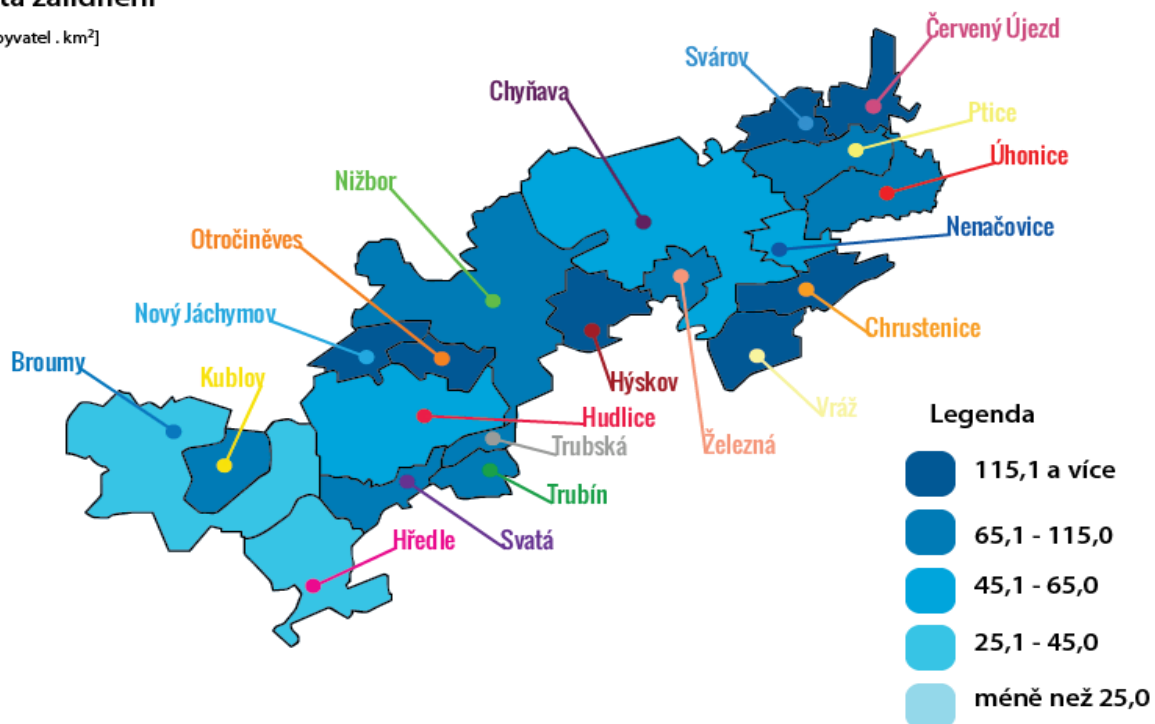
Zdroj: ČSÚ

Obcemi s největší hustotou obyvatelstva jsou obce Hýskov, Červený újezd a Vráž. Naopak nejmenší počet obyvatel na km<sup>2</sup> mají obce Hředle a Broumy, jak je vidět z následující mapy.

Obrázek 5 Hustota zalidnění obcí MAS Mezi Hradý

### Hustota zalidnění

[obyvatel . km<sup>2</sup>]



Zdroj: archiv MAS

Celé území MAS se nachází v oblasti s pozitivními hodnotami hustoty zalidnění sídel .

## 2.3. Obyvatelstvo

### 2.3.1. Počet obyvatel

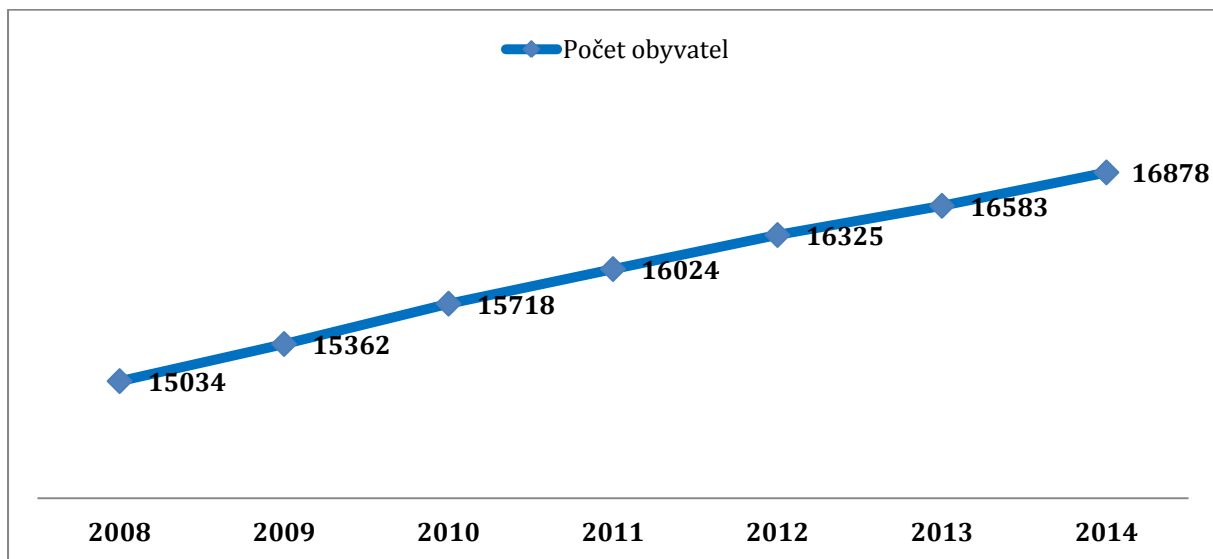
Demografického maxima dosáhl region ve druhé polovině minulého století s rozvojem průmyslových aktivit, ale i se snahou o vyšší hospodářské využití okolních lesů. Od té doby docházelo k postupnému poklesu počtu obyvatel, který byl po celé poválečné období spojen zejména s postupnou koncentrací obyvatel do měst (snaha najít lepší bytové a pracovní podmínky), což vedlo spolu se stárnutím obyvatelstva k vyliďňování obcí. K největším úbytkům obyvatelstva docházelo zejména v osmdesátých letech, kdy byla emigrace území spojena i s vysokými úbytky přirozenou měnou.

Na demografickém vývoji se nepříznivě podepsal útlum průmyslových ekonomických aktivit, kterým v jednotlivých obcích postupně docházelo v průběhu 20. Století

Regresivní vývoj prostoru se zastavil až v devadesátých letech. Zásadní útlum výstavby v blízkých centrech osídlení (Beroun, Králův Dvůr, Praha) vedl k stabilizaci místního obyvatelstva. Růst hodnoty kvalitního životního prostředí a atraktivity malých sídel v zázemí velkých měst se pozitivně projevil i v zájmu o bydlení na venkově.

K 31. 12. 2014 žilo na sledovaném území MAS Mezi Hrady celkem 16 878 obyvatel (Graf 1)

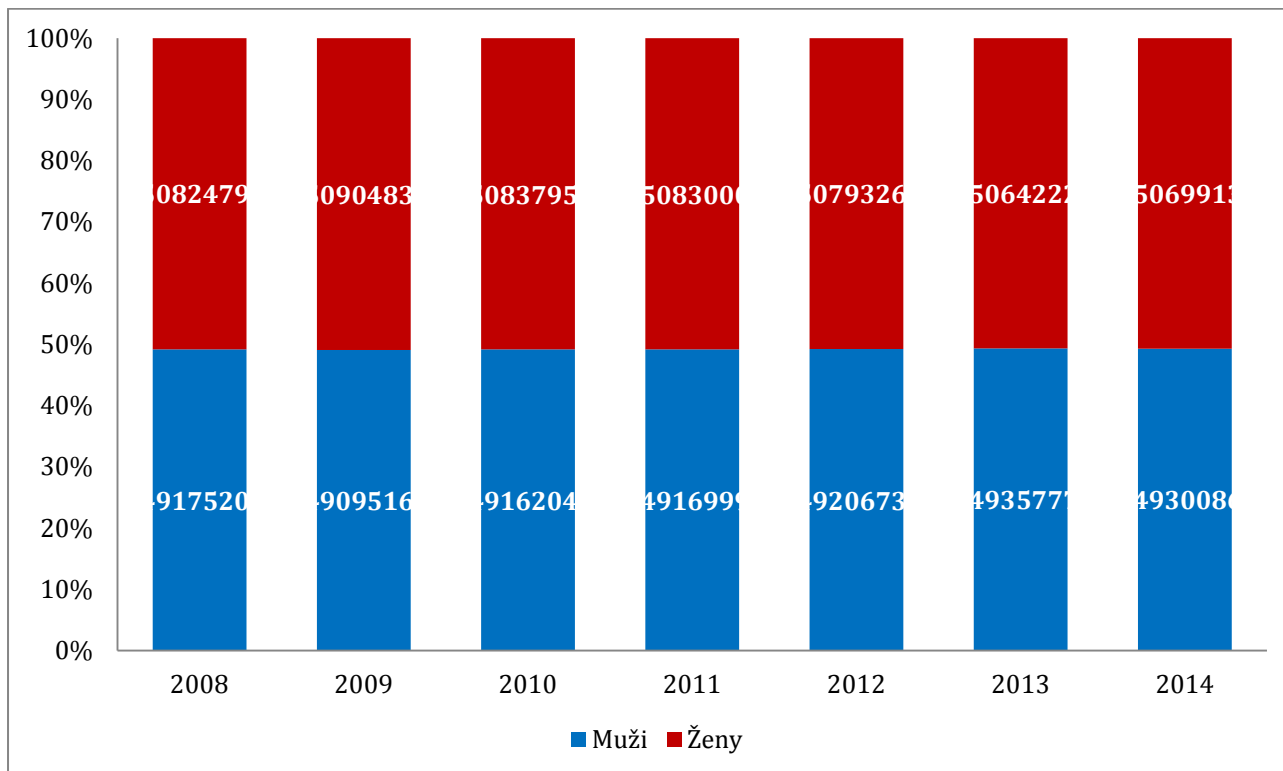
Graf 1 Vývoj počtu obyvatel v letech 2008 – 2014



Zdroj: ČSÚ

Genderové rozložení obyvatel v rámci MAS Mezi Hrady je vyrovnané. Počet žen jen mírně převažuje nad počtem mužů. V roce 2008 byl podíl žen 50,82 %, v letech 2009 – 2014 tento stav kolísal v rozmezí 50,64 – 50,90 % (Graf 2).

Graf 2 Genderové rozložení obyvatel v letech 2008 – 2014

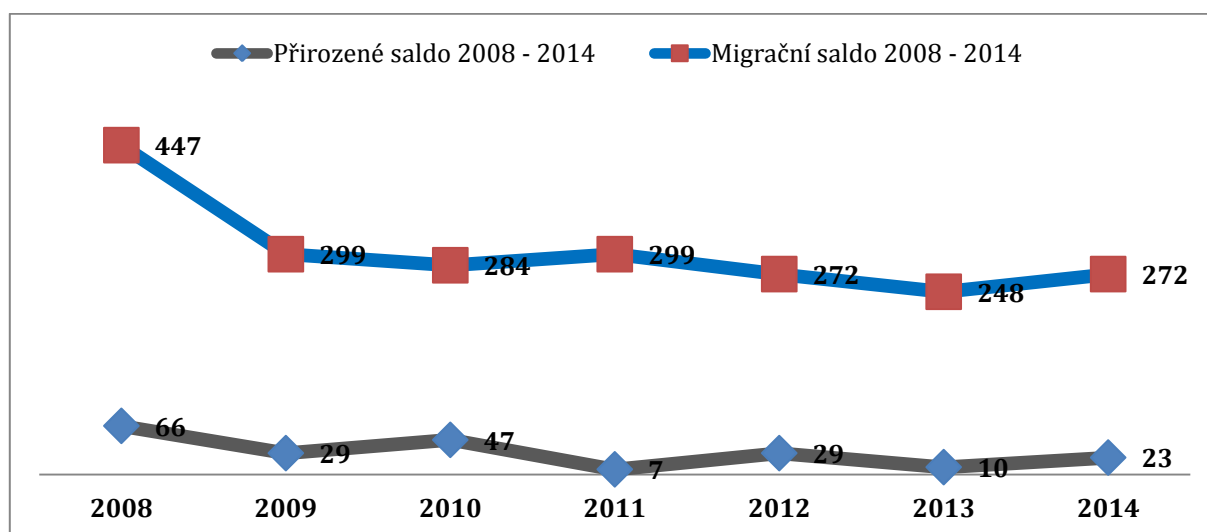


Zdroj: ČSÚ

### 2.3.2. Pohyb obyvatel

Dynamika obyvatelstva vykazuje v rámci sledovaného území za poslední roky kolísavou tendenci. Z dlouhodobého hlediska vykazuje příznivější hodnoty migrační saldo oproti ukazatelům přirozené měny (Graf 3).

Graf 3 Porovnání migračního a přirozeného salda v rámci MAS Mezi Hrady za období 2008 - 2014



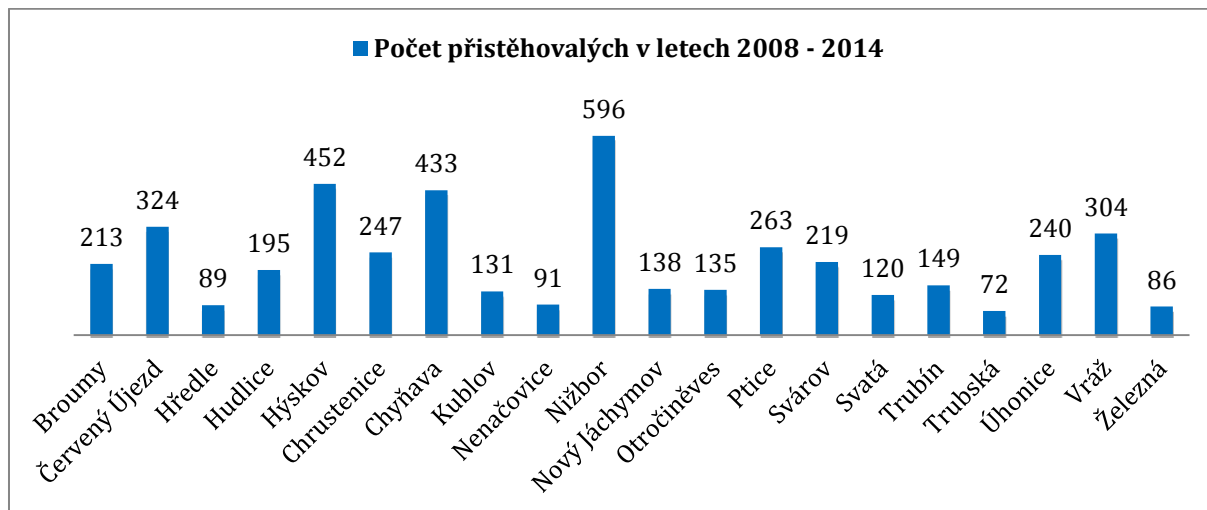
Zdroj: ČSÚ



Migrační saldo je v celém sledovaném období kladné (Graf 3). Celkový přírůstek v roce 2014 činil +272 osob, za období 2008 - 2014 pak +2 121 osob.

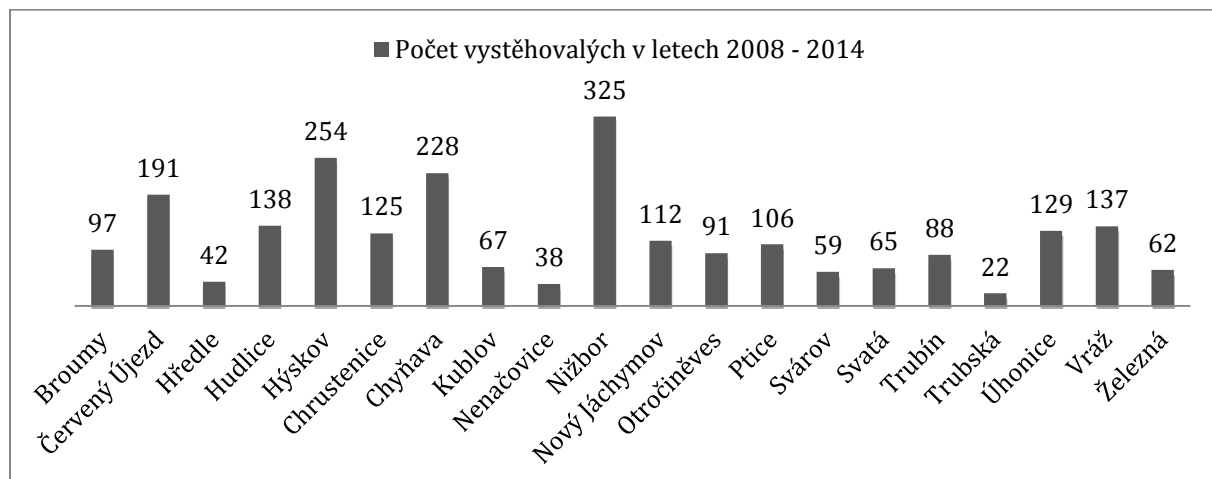
Největší migrační přírůstek i úbytek obyvatel v posledních letech (2008 - 2014) byl zaznamenán v obcích Nižbor (+596/-325), Hýskov (+452/-254) a Chyňava (+433/-228) jak dokládají Graf 4 a Graf 5.

**Graf 4 Celkový počet přistěhovalých dle obcí za období 2008 - 2014**



Zdroj: ČSÚ

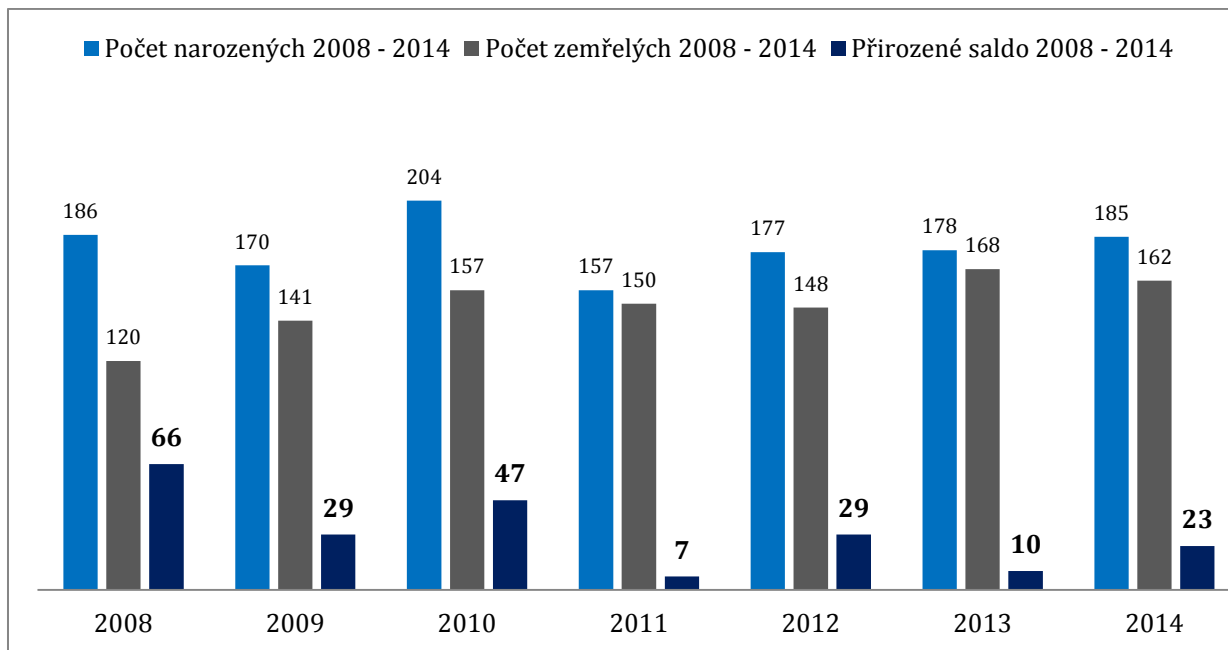
**Graf 5 Celkový počet vystěhovalých dle obcí za období 2008 - 2014**



Zdroj: ČSÚ

Území MAS Mezi Hrady vykazuje i pozitivní hodnoty míry přirozeného přírůstku (Graf 6). Celkový přírůstek v letech 2008 - 2014 činí +211 osob.

Graf 6 Přírozené saldo v období 2008 – 2014



Zdroj ČSÚ

### 2.3.3. Obyvatelstvo podle věku

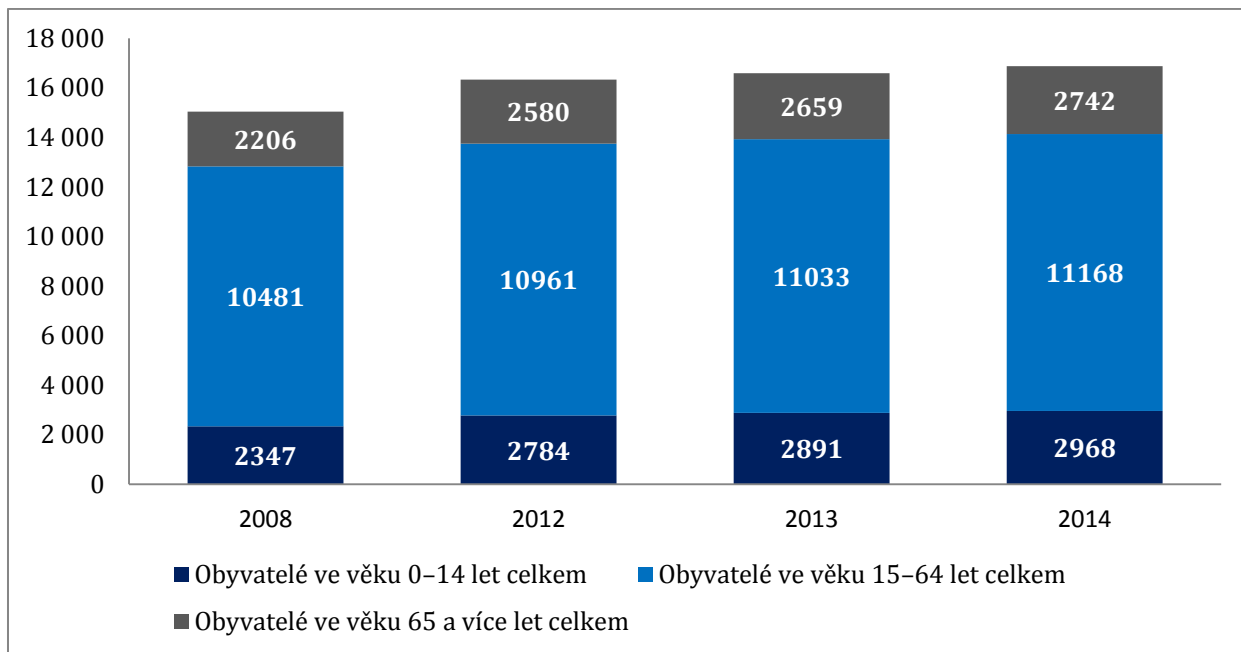
Věkové složení obyvatel je výsledkem dlouhodobého průběhu procesů přirozené měny a migrace, přičemž přirozená měna má setrvalejší vliv na věkovou skladbu, kdežto migrační procesy mají dynamičtější vliv.

V důsledku těchto změn se celkově zlepšil Index stáří populace (ISP), který je vyjádřením podílu složky populace ve věku 65 a více let vůči počtu obyvatel ve věkové skupině 0 – 14 let. Došlo k jeho snížení z 94% na 92 %. Přesto je Index stáří populace stále ještě velice nepříznivý a charakterizuje i výhledově populaci jako stárnoucí se silně regresivním vývojem přirozenou měrou.

Nejpříznivější věkovou skladbu mají dlouhodobě obce Svárov, Trubín a Ptice, ani zde však nelze bez dalšího přílivu nových obyvatel očekávat progresivní vývoj. Naopak nejhůře jsou na tom obce Trubská, Otročiněves, Hudlice a Svatá (Graf 9).

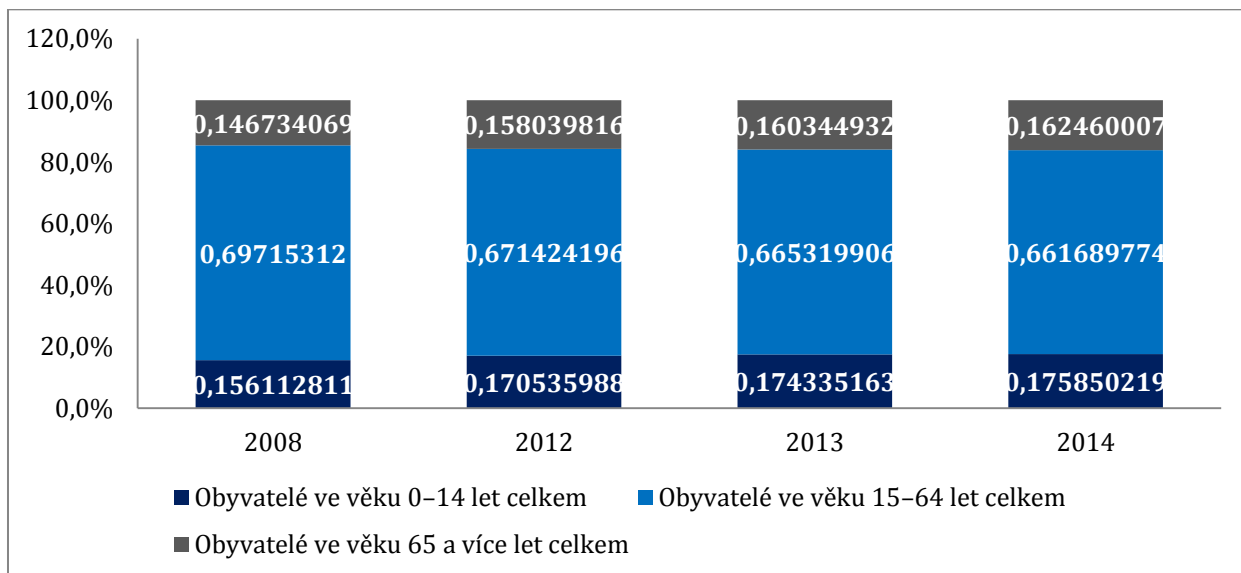
Obce území MAS Mezi Hradý vykazují převážně shluky pozitivních hodnot, avšak zejména západ území přechází spíše v hodnoty negativních.

Graf 7 Rozložení obyvatelstva dle věku v letech 2008, 2012, 2013, 2014 (abs.)



Zdroj ČSÚ

Graf 8 Rozložení obyvatelstva dle věku v letech 2008, 2012, 2013, 2014 (%)



Zdroj ČSÚ

Tabulka 4 Přehled obyvatelstva dle věku

|               | Obyvatelé ve věku 0–14 let celkem | Obyvatelé ve věku 15–64 let celkem | Obyvatelé ve věku 65 a více let celkem | Index stáří | Obyvatelé ve věku 0–14 let celkem | Obyvatelé ve věku 15–64 let celkem | Obyvatelé ve věku 65 a více let celkem | Index stáří | Obyvatelé ve věku 0–14 let celkem | Obyvatelé ve věku 15–64 let celkem | Obyvatelé ve věku 65 a více let celkem | Index stáří | Obyvatelé ve věku 0–14 let celkem | Obyvatelé ve věku 15–64 let celkem | Obyvatelé ve věku 65 a více let celkem | Index stáří |
|---------------|-----------------------------------|------------------------------------|--|-------------|-----------------------------------|------------------------------------|--|-------------|-----------------------------------|------------------------------------|--|-------------|-----------------------------------|------------------------------------|--|-------------|
|               | 2008                              | 2012                               |  |             |                                   | 2013                               |  |             |                                   | 2014                               |  |             |                                   |                                    |  |             |
| Broumy        | 118                               | 590                                | 134                                    | 114%        | 143                               | 599                                | 144                                    | 101%        | 153                               | 623                                | 141                                    | 92%         | 160                               | 626                                | 146                                    | 91%         |
| Červený Újezd | 196                               | 665                                | 114                                    | 58%         | 219                               | 726                                | 127                                    | 58%         | 228                               | 724                                | 138                                    | 61%         | 234                               | 747                                | 143                                    | 61%         |
| Hředle        | 61                                | 229                                | 61                                     | 100%        | 58                                | 239                                | 71                                     | 122%        | 55                                | 243                                | 71                                     | 129%        | 60                                | 258                                | 62                                     | 103%        |
| Hudlice       | 190                               | 812                                | 212                                    | 112%        | 190                               | 820                                | 232                                    | 122%        | 196                               | 809                                | 234                                    | 119%        | 199                               | 800                                | 241                                    | 121%        |
| Hýskov        | 271                               | 1 020                              | 213                                    | 79%         | 319                               | 1 067                              | 246                                    | 77%         | 318                               | 1 065                              | 259                                    | 81%         | 321                               | 1 096                              | 270                                    | 84%         |
| Chrustenice   | 136                               | 560                                | 84                                     | 62%         | 174                               | 585                                | 108                                    | 62%         | 182                               | 603                                | 115                                    | 63%         | 178                               | 614                                | 118                                    | 66%         |
| Chyňava       | 239                               | 1 156                              | 285                                    | 119%        | 262                               | 1 184                              | 305                                    | 116%        | 263                               | 1 188                              | 315                                    | 120%        | 276                               | 1 186                              | 326                                    | 118%        |
| Kublov        | 80                                | 420                                | 86                                     | 108%        | 94                                | 439                                | 101                                    | 107%        | 96                                | 426                                | 111                                    | 116%        | 100                               | 443                                | 109                                    | 109%        |
| Nenačovice    | 41                                | 167                                | 33                                     | 80%         | 39                                | 164                                | 45                                     | 115%        | 41                                | 174                                | 48                                     | 117%        | 46                                | 183                                | 49                                     | 107%        |
| Nížbor        | 257                               | 1 214                              | 270                                    | 105%        | 321                               | 1 267                              | 331                                    | 103%        | 349                               | 1 277                              | 337                                    | 97%         | 357                               | 1 282                              | 349                                    | 98%         |
| Nový Jáchymov | 86                                | 429                                | 102                                    | 119%        | 114                               | 451                                | 117                                    | 103%        | 106                               | 447                                | 117                                    | 110%        | 105                               | 434                                | 119                                    | 113%        |
| Otročiněves   | 81                                | 372                                | 80                                     | 99%         | 88                                | 332                                | 99                                     | 113%        | 82                                | 332                                | 96                                     | 117%        | 84                                | 327                                | 103                                    | 123%        |
| Ptice         | 87                                | 424                                | 59                                     | 68%         | 122                               | 475                                | 94                                     | 77%         | 146                               | 488                                | 96                                     | 66%         | 154                               | 490                                | 101                                    | 66%         |
| Svárov        | 85                                | 317                                | 30                                     | 35%         | 116                               | 374                                | 45                                     | 39%         | 127                               | 378                                | 42                                     | 33%         | 140                               | 386                                | 42                                     | 30%         |
| Svatá         | 40                                | 250                                | 74                                     | 185%        | 63                                | 306                                | 80                                     | 127%        | 67                                | 304                                | 83                                     | 124%        | 73                                | 308                                | 88                                     | 121%        |
| Trubín        | 47                                | 230                                | 28                                     | 60%         | 59                                | 251                                | 25                                     | 42%         | 63                                | 260                                | 26                                     | 41%         | 63                                | 270                                | 28                                     | 44%         |
| Trubská       | 16                                | 91                                 | 25                                     | 156%        | 21                                | 109                                | 30                                     | 143%        | 19                                | 115                                | 28                                     | 147%        | 19                                | 120                                | 30                                     | 158%        |
| Úhonice       | 128                               | 680                                | 145                                    | 113%        | 149                               | 689                                | 164                                    | 110%        | 159                               | 679                                | 174                                    | 109%        | 169                               | 690                                | 181                                    | 107%        |
| Vráž          | 149                               | 675                                | 146                                    | 98%         | 181                               | 702                                | 181                                    | 100%        | 193                               | 713                                | 190                                    | 98%         | 183                               | 722                                | 200                                    | 109%        |
| Železná       | 39                                | 180                                | 25                                     | 64%         | 52                                | 182                                | 35                                     | 67%         | 48                                | 185                                | 38                                     | 79%         | 47                                | 186                                | 37                                     | 79%         |
| <b>CELKEM</b> | <b>2 347</b>                      | <b>10 481</b>                      | <b>2 206</b>                           | <b>94%</b>  | <b>2 784</b>                      | <b>10 961</b>                      | <b>2 580</b>                           | <b>93%</b>  | <b>2 891</b>                      | <b>11 033</b>                      | <b>2 659</b>                           | <b>92 %</b> | <b>2 968</b>                      | <b>11 168</b>                      | <b>2 742</b>                           | <b>92%</b>  |

Zdroj: ČSÚ

### 2.3.4. Sociálně vyloučené skupiny obyvatel.

Dle Analýzy sociálně vyloučených lokalit v ČR od GAC se sociálně vyloučené locality v ORP Beroun ani Hořovice nenacházejí. Nacházejí se sice na okrese Kladno, ale SVL nezasahuje do území MAS Mezi Hrady. Sociálně vyloučení v region hrozí především na individuální úrovni.

Mezi sociálně vyloučené skupiny obyvatel na individuální úrovni patří především: dlouhodobě nezaměstnaní (absolventi, lidé do 30-ti let, ženy po mateřské dovolené, osoby se zdravotním postižením, lidé po padesátce, atd.) a národnostní menšiny. Z důvodu stárnutí populace je také zapotřebí se více věnovat seniorům (po sociální, zdravotní i společenské stránce), aby nedocházelo k jejich vylučování ze společnosti.

V území se nacházejí nestátní neziskové organizace (viz tabulka 13), které sdružují občany včetně občanů z cílových skupin a poskytují jim služby ve sportovních a zájmových činnostech

V ORP Beroun, Hořovice, Kladno a Černošice se nachází úřady práce. Řada projektů, které podporovaly zaměstnanost v kraji, s končícím programovým obdobím skončila také. Vznikají však projekty nové, které se podporou zaměstnanosti nadále zabývají.

V území se vyskytují jednotliví občané či různé společnosti, které individuálně pomáhají situaci sociálně vyloučeným nebo ohroženým řešit někdy samostatně, někdy za spolupráce s obcemi. Podporou jim v této převážně dobrovolnické činnosti budou prostředky určené k pomoci sociálně vyloučeným nebo ohroženým skupinám z evropských fondů (ESF a ERDF).

#### ***Shrnutí a klíčová kvantitativní řešení.***

Počet obyvatel MAS Mezi Hrady stále stoupá. Např. Od roku 2008 do r. 2014 stoupl počet obyvatel o 2121 osob (Graf 1) Největší počet obyvatel standardně evidují větší obce, které nabízejí snadnou dostupnost základních veřejných služeb, hustší silniční síť, větší počet spojů veřejné dopravy.

Genderové rozložení obyvatel v rámci MAS Mezi Hrady je vyrovnané. Počet žen jen mírně převažuje nad počtem mužů. V roce 2008 byl podíl žen 50,82 %, v letech 2009 – 2014 tento stav kolísal v rozmezí 50,64 – 50,90 % (Graf 2).

Migrační saldo je v celém sledovaném období kladné (Graf 3). Celkový přírůstek v roce 2014 činil +272 osob. Největší migrační přírůstek i úbytek obyvatel v posledních letech (2008 - 2014) byl zaznamenán v obcích Nižbor (+596/-325), Hýskov (+452/-254) a Chyňava (+433/-228) jak dokládají Graf 4 a Graf 5. Lze předpokládat, že příliv lidí do regionu bude i nadále pokračovat, pokud bude docházet k rozšíření možností a nabídky bydlení a rozvoji služeb, vzdělávání, dopravy a dokončení základní infrastruktury (vodovody, kanalizace, dostatečné pokrytí vysokorychlostním internetem) v jednotlivých obcích regionu.

Celkově se zlepšil Index stáří populace (ISP) Došlo k jeho snížení z 94% na 92 %. Přesto je Index stáří populace stále ještě velice nepříznivý a charakterizuje i výhledově populaci jako stárnoucí se silně regresivním vývojem přirozenou měrou. Nejpříznivější věkovou skladbu mají dlouhodobě obce Svárov, Trubín a Ptice, ani zde však nelze bez dalšího přílivu nových obyvatel očekávat progresivní vývoj. Naopak nejhůře jsou na tom obce Trubská, Otročiněves, Hudlice a Svatá (Graf 9).

Obce území MAS Mezi Hrady vykazují převážně shluky pozitivních hodnot, avšak zejména západ území přechází spíše v hodnoty negativní.

Charakteristiky obyvatelstva MAS Mezi Hrady vykazují v celkovém hodnocení spíše pozitivní vývoj. Do budoucna je nutné přijmout příslušná opatření za účelem zvýšení přirozeného přírůstku obyvatel a

snížení indexu stárí. Zároveň je třeba průběžně dohlížet a přijímat opatření vedoucí ke zvyšování kvality života a atraktivity regionu (jako preventivní kroky pro odliv obyvatel).

V této oblasti mají obce pro budoucí rozvojové období požadavky zejména v rámci zlepšování zázemí pro rozvoj vzdělanosti obyvatelstva a rozvoje společenského a kulturního života a zlepšování celkových podmínek pro zvyšování kvality života obyvatel v regionu, což bylo zjištěno prostřednictvím dotazníkového šetření.

Sociálně vyloučené lokality se dle Analýzy sociálně vyloučených lokalit v ČR od GAC nAa území MAS Mezi Hrady nenacházejí. Sociální vyloučení v regionu hrozí především na individuální úrovni. V území naprosto chybí služby pro sociálně znevýhodněné, popř. sociálním vyloučením ohrožené osoby.

Mezi sociálně vyloučené skupiny obyvatel na individuální úrovni patří především: dlouhodobě nezaměstnaní (absolventi, lidé do 30 let, ženy po mateřské dovolené, osoby se zdravotním postižením, lidé po padesátce atd.) a národnostní menšiny. Z důvodu stárnutí populace je také zapotřebí se více věnovat seniorům (po sociální, zdravotní i společenské stránce), aby nedocházelo k jejich vylučování ze společnosti.

## 2.4. Technická infrastruktura

Dobrá vybavenost technickou infrastrukturou je jednou ze základních podmínek rozvoje obce. Vybavenost obcí základními sítěmi technické infrastruktury (tj. vodovod, kanalizace, plyn) je značně rozdílná. Obecně však lze říci, že se zlepšuje a pokrývá stále větší prostor. Závisí především na velikosti obce, jejím rozpočtu, případně přírodních podmínkách. Přehled napojení obcí regionu na sítě technické infrastruktury je uveden v následující tabulce.

Tabulka 5 Technická infrastruktura v obcích

| NÁZEV OBCE    | KANALIZACE          | VODOVOD             | PLYN               |
|---------------|---------------------|---------------------|--------------------|
| Broumy        | Ano                 | Ano                 | Ne                 |
| Červený Újezd | Ano                 | Ano                 | Ano                |
| Hředle        | Ne                  | Ano                 | Ano                |
| Hudlice       | Ano                 | Ano                 | Ano                |
| Hýskov        | Ano                 | Ano                 | Ano                |
| Chrustenice   | Ano                 | Ano                 | Ano                |
| Chyňava       | Ano (kromě Podkozí) | Ano (kromě Podkozí) | Ano                |
| Kublov        | Ano                 | Ano                 | Ne                 |
| Nenačovice    | Ne                  | Ne                  | Ano                |
| Nižbor        | jen Nižbor          | jen Nižbor          | Nižbor, Stradonice |
| Nový Jáchymov | Ano                 | Ano                 | Ano                |
| Otročiněves   | Ano                 | Ano                 | Ano                |
| Ptice         | Ano                 | Ano                 | Ano                |
| Svárov        | Ano                 | Ano                 | Ano                |
| Svatá         | Ne                  | Ano                 | Ne                 |
| Trubín        | Ano                 | Ano                 | Ano                |

|                |     |     |     |
|----------------|-----|-----|-----|
| <b>Trubská</b> | Ano | Ano | Ne  |
| <b>Úhonic</b>  | Ne  | Ano | Ano |
| <b>Vráž</b>    | Ano | Ano | Ano |
| <b>Železná</b> | Ne  | Ano | Ano |

*Zdroj : vlastní šetření*

### 2.4.1. Vodovod

Nejlepší situace je v napojení obcí na veřejný vodovod, kde je připojeno 19 obcí kromě místní části Podkozí (náležející k obci Chyňava) a místních částí Stradonice a Žloukovice (obec Nižbor). Napojení chybí v obci Nenačovice. Na sledovaném území, ani v bezprostřední blízkosti, nejsou žádné velké zdroje vody. Jediným krajinným vodovodním řadem, který mohou obce při jihozápadní hranici využít, je skupinový vodovod Praha-Beroun-Zdice, napájený ze Želivky. Většina obcí využívá své nebo soukromé místní menší zdroje k napájení vodovodů.

### 2.4.2. Plynovod

V napojení na plyn jsou na tom obce o poznání hůře. Kompletní napojení má 15 obcí, Nižbor je napojen částečně (mimo jednu z místních částí) a 4 obce napojeny na plyn nejsou.

Plynofikace celého regionu závisí do velké míry na stavu rozvodné sítě středočeského regionu, jejímž distributorem je Středočeská plynárenská, a.s. Některé obce MAS jsou již plynofikovány, většina jich však na plynofikaci čeká. Zájem o přivedení plynovodu mají všechny zbývající obce MAS, ale jednotlivé obce mají různý stupeň výhodnosti řešení přívodu – např. Kublov a Broumy mají nejbližší plynovody ve vzdálenosti 10 km, zatímco např. Hředle 2 km.

### 2.4.3. Kanalizace

Jako nejhorší se jeví oblast kanalizační sítě, kdy 25 % obcí nemá veřejnou kanalizaci vůbec. Ve dvou obcích chybí napojení místních částí nebo je kanalizace pouze částečná. Pouze 12 obcí má kanalizaci kompletní. Čističku odpadních vod mají obce Červený újezd, Chrustenice, Chyňava, Kublov, Nižbor, Nový Jáchymov, Otročiněves, Ptice, Svárov, Vráž, Hudlice.

Území MAS Mezi Hrady vykazuje spíše negativní shluky výskytu technické infrastruktury obcí. Obecně lze však specifikovat, že lepší technickou vybaveností disponují obce na východě území, blíže ku Praze.

#### **Shrnutí a klíčová kvantitativní řešení.**

Stav technické infrastruktury je v současné době nedostačující, především kvůli chybějícím finančním prostředkům. S výjimkou malých sídel - částí obce Nižbor (Žloukovice, Stradonice) mají vodovod všechny obce. Nedostatky z hlediska infrastruktury vykazují též kanalizační systémy obcí, především kvůli svému stáří. Tentýž problém představují i vodovody v jednotlivých obcích, které také vyžadují rekonstrukci.

Dobrý je stav plynofikace území. Z dvaceti obcí je patnáct plynofikováno. Ostatní obce většinou plánují plynofikaci v dlouhodobějším výhledu.

Nedostatky z hlediska infrastruktury vykazují též kanalizační systémy obcí. Čištění odpadních vod je základním požadavkem na kvalitu vod a tudíž i celkovou kvalitu prostředí v MAS. Ačkoli se problém dotýká celého regionu MAS, je třeba jej řešit pro každou obec zvlášť (z důvodu profilu terénu, vodoteče). Problémy jsou zpravidla technicky řešitelné. Překážkou bývá nedostatek financí.

Na základě dotazníkového šetření byly zjištěny požadavky na budování kanalizací, plynovodů a vodovodů vč. jejich rekonstrukcí a modernizací, naprosto nevyhovující je pokrytí území vysokorychlostním internetem.

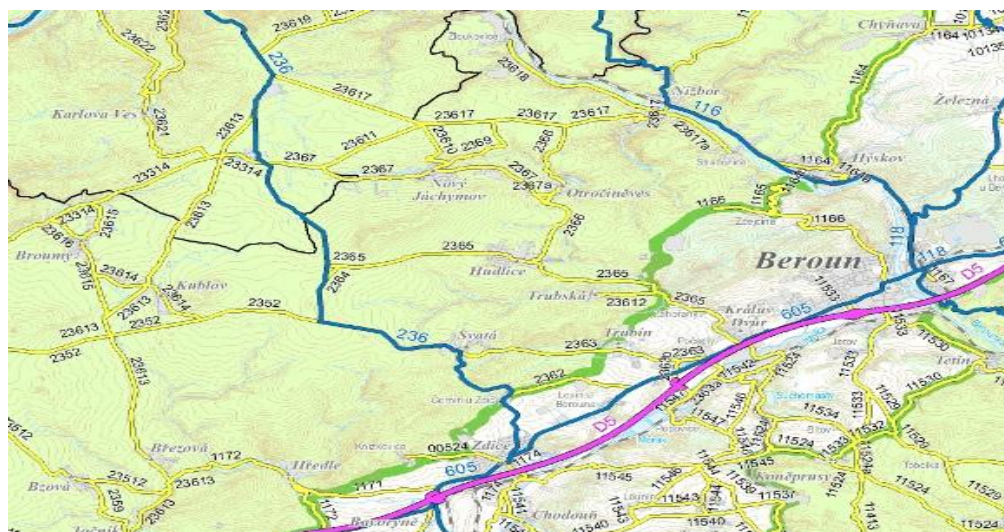
## 2.5.Doprava

Na území MAS existuje silniční, železniční a vodní doprava. Letecká doprava zde není zastoupena. Jako nejdůležitější je hodnocena doprava silniční. Poloha MAS je vzhledem k nadřazeným dopravním systémům, a tím i k větším městům a aglomeracím v blízkosti Prahy, hodnocena jako dobrá.

### 2.5.1.Silniční síť

Obce uvnitř MAS jsou propojeny silnicemi 2. třídy (č. 116 a č. 236, č. 118 a č. 101) a 3. třídy (zejména č. 2365, č. 2366, č. 2367, č. 1164 a další). Tyto silnice sledují členitost terénu a někdy i stopu majetkoprávního rozdělení. Jsou relativně úzké a křivolaké protože je respektován charakter území. Po technické stránce jsou v relativně dobrém stavu (ve srovnání se silnicemi obdobného charakteru v jiných regionech). Nerovnosti a zhoršený technický stav komunikací se vyskytuje zejména na území obcí, kde jsou navíc doplněny o nevyhovující, či zcela chybějící chodníky. Místní občané i návštěvníci obcí se často potýkají s nedostatkem vyznačených parkovacích míst.

Obrázek 6 Silniční síť území (silnice 2. a 3. třídy)



Zdroj: [www.mapy.cz](http://www.mapy.cz)



Hlavním problémem silniční sítě regionu je zejména to, že silnice nepropojují všechny obce navzájem, což je způsobeno hlavně charakterem terénu. Z toho důvodu jsou některé obce z této MAS vzájemně velmi obtížně dostupné.

Region MAS je dobře napojen na nejvýznamnější dopravní tah v oblasti - dálnici D5 spojující Prahu a Plzeň.

## 2.5.2. Veřejná doprava

Hromadná doprava je zajištěna kombinací autobusové a železniční dopravy.

### Autobusová doprava

Autobusová doprava je součástí Integrovaného dopravního systému Středočeského kraje. Počet zastávek/autobusových nádraží se v jednotlivých obcích liší. Je závislý zejména na velikosti obce a rozloze přidruženého území. V rámci zjišťování vhodnosti nastavení frekvence spojů dojezdů občanů mimo obec byla provedena analýza jízdních řádů autobusových linek v celém území MAS (viz. graf č. 10 a11 )

Autobusovou dopravu z Berouna do Hýskova a Nižbora zajišťuje firma PROBOBUS jako příměstskou dopravu.

Autobusová doprava nezajišťuje vždy propojení obcí MAS navzájem. Dalším negativem jsou dlouhé intervaly mezi jednotlivými spoji.

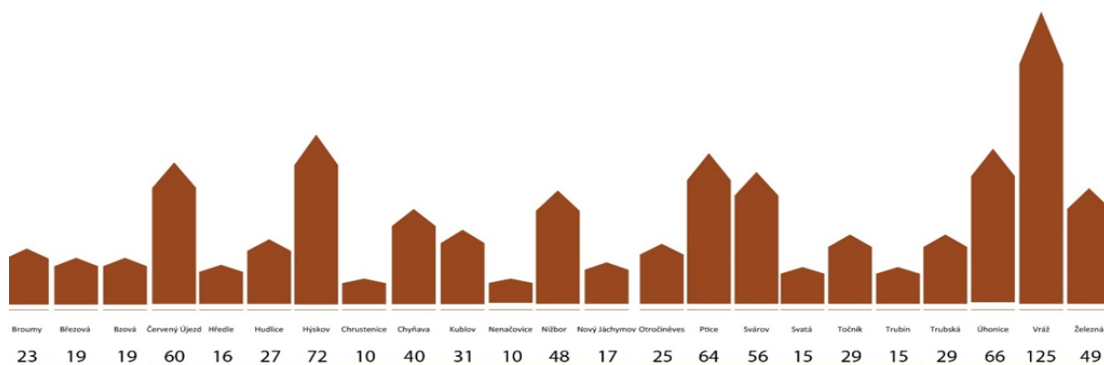
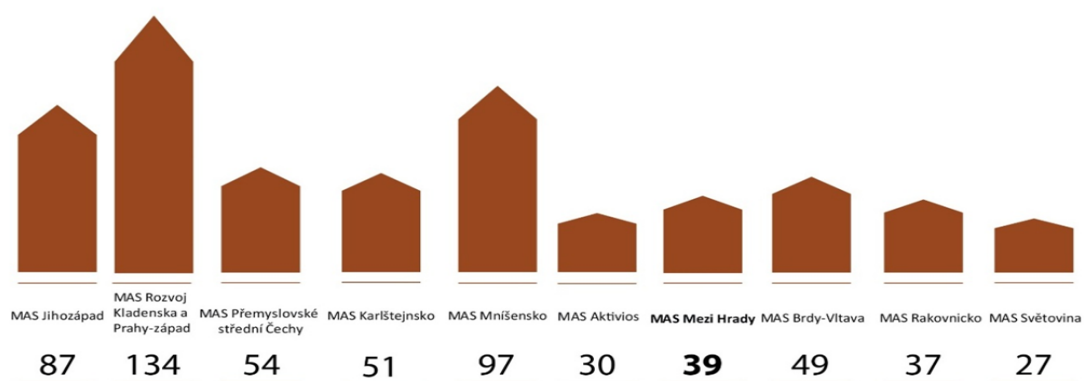
**Tabulka 6 Počet autobusových zastávek v obcích**

| Název obce    | Autobusová doprava<br>/nádraží - zastávka/ |
|---------------|--|
| Broumy        | 3  |
| Červený Újezd | 4  |
| Hředle        | 1  |
| Hudlice       | 3  |
| Hýskov        | 4  |
| Chrustenice   | 3  |
| Chyňava       | 7  |
| Kublov        | 3  |
| Nenačovice    | 1  |
| Nižbor        | 9  |
| Nový Jáchymov | 3  |
| Otročiněves   | 4  |
| Ptice         | 2  |

|         |   |
|---------|---|
| Svárov  | 5 |
| Svatá   | 5 |
| Trubín  | 1 |
| Trubská | 2 |
| Úhonice | 4 |
| Vráž    | 4 |
| Železná | 1 |

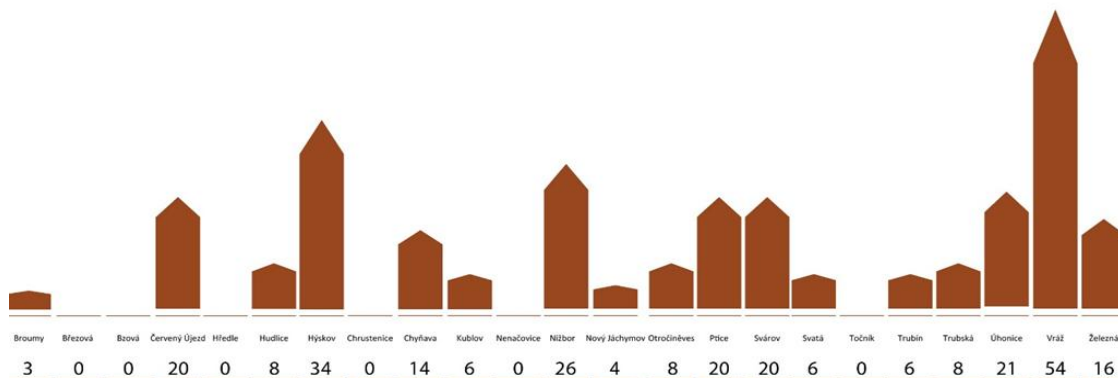
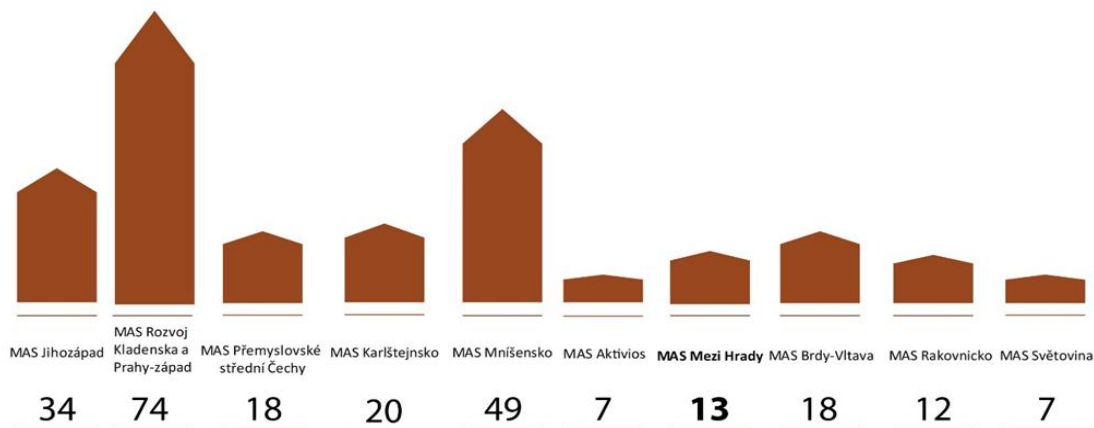
Zdroj.: vlastní šetření

Graf 9 Srovnávací graf dopravní obslužnosti území hromadnou dopravou v pracovní dny



Zdroj: Ekotoxa

Graf 10 Srovnávací graf dopravní obslužnosti území hromadnou dopravou o víkendech



Zdroj: Ekotoxa

Nejlepší dostupnost vykazuje obec Vráž, a to v pracovních dnech i o víkendech, dále Hýskov a Červený újezd. Nejhorší spojení existuje do obcí Chrutenice a Nenačovice. O víkendech nejsou tyto obce obsluženy žádným spojením veřejné hromadné dopravy, stejně jako Hředle. O víkendech se uvedené obce stávají hromadnou dopravou zcela nedostupné.

### Železniční doprava

Železniční dopravu ve sledovaném regionu zajišťuje pouze trať č. 174 Beroun – Rakovník. Vlaky na této trase staví v obcích Hýskov, Nižbor a místní části Žloutkovice. Ostatní obce jsou na železnici špatně dopravně navázány a musí proto využívat jiné druhy dopravy.

Dopravní obslužnost hromadnou dopravou v pracovní dny a o víkendech je v MAS Mezi Hradý jednou z nejhorších ve srovnání s územím a obslužností okolních sledovaných místních akčních skupin. Hodnocen je počet spojů/den.

## 2.5.3. Ostatní druhy dopravy

### Vodní doprava

Vodní doprava se soustřeďuje na řeku Berouнку, která územím MAS prochází. Její splavnost je omezena. Slouží proto pouze k rekreačním účelům. V tomto směru je však její význam velký – značně převyšuje hranice MAS.

### Pěší doprava

Vazba na CHKO Křivoklátsko je důvodem zájmu o pěší turistiku. Hlavní dálkové trasy jsou označeny jako turistické trasy příslušným barevným značením (červená, žlutá, zelená, modrá). Kvalita značení těchto tras je dobrá (i v evropském kontextu). Běžně jsou však pro místní turistiku používány i jiné, než turisticky značené cesty.

### Cyklistická doprava

V důsledku zvýšeného zájmu o cykloturistiku byla v posledních době v rámci celého Mikroregionu Hudlicko vybudována síť cyklotras, která propojuje nejvýznamnější a nejatraktivnější místa MAS. Územím prochází cyklotrasy č. 0050 – 0054, č. KO 6, č. KO 7 a č. KO 8 o celkové délce cca 40km. V této oblasti však existují ještě rezervy. Z dotazníkového šetření je znatelný zájem místních obyvatel o další rozšíření cyklotras a cyklostezek za účelem zlepšení vzájemného propojení obcí na celém území MAS.

### ***Shrnutí a klíčová kvantitativní řešení.***

Vzhledem k obtížné obslužnosti veřejnou hromadnou dopravou převažuje v regionu doprava silniční. Silniční síť nepropojuje všechny obce navzájem. Jejím úskalím je zejména nevyhovující technický stav některých komunikací a přilehlých chodníků či přímo absence chodníků, což ohrožuje bezpečnost chodců.

Dopravní obslužnost hromadnou dopravou pracovní dny a o víkendech je v MAS Mezi Hrady jednou z nejhorších ve srovnání s územím a obslužností okolních sledovaných místních akčních skupin.

V regionu existuje síť cyklostezek a cyklotras, která podporuje jednak cyklistickou dopravu, jednak rozvoj cyklistického cestovního ruchu. Vybudované cyklotrasy a cyklostezky však nepropojují všechny obce.

Na základě dotazníkového šetření byly zjištěny požadavky zejména na rekonstrukce místních komunikací, výstavbu chodníků, parkovacích míst, a rozšiřování sítě cyklotras a cyklostezek.

## 2.6. Vybavenost obcí a služby

Vybavenost obcí a služby představuje rozsáhlý soubor obslužných činností pro obyvatelstvo. Služby občanům jsou v regionu poskytovány jak neziskovými organizacemi, tak podnikatelskými subjekty.

Nekomerční zařízení pro školství, zdravotnictví, sociální péči a kulturu jsou pro současnou potřebu regionu racionálně rozložena. Volnočasové aktivity pro žáky základních tříd v průběhu školního roku zajišťují školy (družiny, zájmové kroužky), aktivní občanská sdružení, pokud se v obci nacházejí, a nárazově SDH a Sokol. V průběhu prázdnin k těmto aktivitám nedochází nebo jsou výrazně omezeny, což komplikuje situaci pracujících rodičů. V mnoha obcích byly v minulosti zrušeny kinosály, neboť již nevyhovovaly hygienickým a technickým podmínkám, popřípadě byl jejich provoz neekonomický. Podobná situace je s obecními knihovnami, které mají v historii obcí své nezastupitelné místo. Region, vzhledem k blízkosti krajského města, skýtá dobrou možnost pro využívání služeb vyššího typu, které jsou zde k dispozici pro široké okolí.

Kvalita i kapacita zařízení komerčního typu – maloobchod, stravování, ubytování a řemesla – nejsou ve všech obcích regionu dostatečnou podporou pro rozvoj cestovního ruchu a rekreace jako potenciálně významného odvětví zdejší ekonomiky. Dostatečné není ani zajištění doprovodných služeb z hlediska cestovního ruchu (informační centra, WC, půjčovny, parkovací plochy atd.).

Úvahy o jeho podstatném rozvoji nutně předpokládají zlepšení těchto komerčně orientovaných služeb, které je třeba dále doplnit o další služby pro využívání volného času, tzn. zařízení poskytující zábavu a zařízení pro rekreační sporty a pohyb na zdravém vzduchu. Sportoviště pro vyžití místního obyvatelstva jsou k dispozici, ale bývají zastaralá a vyžadují obnovu, či rekonstrukci. Stav sportovišť ukazuje graf 9. Především v souvislosti s očekávaným rozvojem cestovního ruchu a rekreace je potřeba zlepšit jak nabídku, tak i kapacitu sportovních zařízení. Mezi současnými záměry obcí se vyskytuje např. potřeba rozvoje cyklistických stezek, naučných stezek, ubytovacích zařízení, nabídka zaměřená na produkci regionálních výrobků a služeb.

### 2.6.1. Zdravotnictví

Poskytování zdravotních služeb je zajištěno zdravotními středisky v obcích:

- Broumy
- Hudlice
- Hýskov
- Chyňava
- Nižbor

Kromě obce Broumy se vždy jedná o obce s počtem obyvatel vyšším než 1 000, které se tak stávají spádovými pro ostatní obce MAS v oblasti zajišťování základních zdravotnických služeb.

Spádovost pro vyšší zdravotnické služby je zaměřena převážně na Beroun a Prahu, z jižních oblastí MAS v menší míře na Hořovice a Zdice. Dostupnost zařízení poskytujících komplexní zdravotní péči je pro dané území velmi problematická, hlavně z důvodu nedostatečné dopravní dostupnosti (nepropojenost některých obcí, veřejná doprava – spoje s dlouhými intervaly), dále i z důvodu omezené ordinanční doby, ordinace fungují v nevyhovujících prostorách.

## 2.6.2 Sociální služby.

Na území MAS Mezi Hrady nemá sídlo ani provzovonu žádná sociální služba. V území MAS poskytuje sociální služby např. občanské sdružení Digitus (Nižbor) se sídlem v Hořovicích nebo Senior Care Beroun (Hudlice) převážně terénní formou pečovatelské služby. Ve všech obcích území MAS nejsou plošně sociální služby poskytovány a případní uživatelé jsou tak odkázáni na poskytovatele sociálních služeb v centrech ORP (Beroun, Hořovice).

S ohledem na věkovou strukturu obyvatelstva je stále aktuálnější výstavba (zřizování) domů s pečovatelskou službou, které řeší především otázky bydlení starších nebo zdravotně postižených občanů. Důležité v této oblasti pro území MAS je budování sociálních komunitních center či jen středisek, provozoven nebo základen.

Na vybudované objekty navazuje tvorba nových sociálních služeb pro občany, tj. i vznik nových pracovních příležitostí. V současné době je pokrytí území sociálními službami (a to díky blízkosti měst Beroun, Hořovice) pro starší či zdravotně postižené spoluobčany považováno zástupci obcí za nedostatečné. Vzhledem k trendu stárnutí populace je stále prioritní především nová výstavba seniorských center (z důvodu nedostačujících kapacit existujících center) s pečovatelskou službou a důležité je také zlepšování sociální sítě jako takové. V této oblasti byl zjištěn zájem o založení a provozování sociálního podniku.

Sociální služby se sídlem nebo provozovnou se na území MAS přímo nenacházejí, což je asi dáno i blízkostí měst Beroun, Hořovice a Kladno, které pokrývají část sociálních potřeb obyvatel (především seniorů), ale pouze terénní formou, ale ne vždy jsou však tyto služby dostačující či vyhovující.

Veřejná vybavenost a zajištění dalších základních služeb v obcích je patrné z následující tabulky.

**Tabulka 7 Zajištění služeb v obcích**

|                      | OBCENÍ<br>ÚŘAD | POŠTA | OBCHOD | KADEŘNICTVÍ,<br>HOLIČSTVÍ | STRAVOVÁNÍ | ČISTÍRNA, ŠITÍ A<br>OPRAVY ODĚVŮ | AUTOSERVIS | PNEUSERVIS |
|----------------------|----------------|-------|--------|---------------------------|------------|----------------------------------|------------|------------|
| <b>Broumy</b>        | 0              | 0     | 0      | 0                         | 0          | 0                                | 0          | 0          |
| <b>Červený Újezd</b> | 0              | -     | 0      | 0                         | 0          | 0                                | 0          | 0          |
| <b>Hředle</b>        | 0              | -     | 0      | -                         | 0          | -                                | 0          | -          |
| <b>Hudlice</b>       | 0              | 0     | 0      | 0                         | 0          | -                                | 0          | 0          |
| <b>Hýskov</b>        | 0              | 0     | 0      | 0                         | 0          | -                                | 0          | -          |
| <b>Chrustenice</b>   | 0              | -     | 0      | -                         | 0          | -                                | -          | 0          |
| <b>Chyňava</b>       | 0              | 0     | 0      | 0                         | 0          | -                                | 0          | 0          |
| <b>Kublov</b>        | 0              | 0     | 0      | 0                         | 0          | -                                | -          | -          |
| <b>Nenačovice</b>    | 0              | -     | -      | -                         | -          | -                                | -          | -          |
| <b>Nižbor</b>        | 0              | 0     | 0      | 0                         | 0          | -                                | 0          | 0          |

|                    |   |   |   |   |   |   |   |   |
|--------------------|---|---|---|---|---|---|---|---|
| <b>N. Jáchymov</b> | 0 | - | 0 | 0 | 0 | - | - | - |
| <b>Otročiněves</b> | 0 | - | 0 | 0 | 0 | - | - | - |
| <b>Ptice</b>       | 0 | - | - | - | 0 | - | - | 0 |
| <b>Svárov</b>      | 0 | - | - | - | 0 | - | - | - |
| <b>Svatá</b>       | 0 | - | 0 | 0 | 0 | - | - | - |
| <b>Trubín</b>      | 0 | - | 0 | - | 0 | - | - | - |
| <b>Trubská</b>     | 0 | - | 0 | 0 | 0 | - | - | - |
| <b>Úhonice</b>     | 0 | 0 | 0 | 0 | 0 | - | 0 | 0 |
| <b>Vráž</b>        | 0 | 0 | 0 | 0 | 0 | 0 | 0 | - |
| <b>Železná</b>     | 0 | - | 0 | - | 0 | - | - | - |

0 = existující vybavenost, - = chybějící vybavenost

Zdroj: vlastní šetření

### **Shrnutí a klíčová kvantitativní řešení.**

V oblasti dnešních základních potřeb není území MAS zcela saturováno.. Požadavky na vybavenost obcí se budou dále vyvíjet s ohledem na změny věkové struktury obyvatel, v návaznosti na rozšiřování podnikatelských aktivit apod. V celém území MAS se například nenachází žádná lékárna.

Sídlo či provozovna sociálních služeb v území naprosto chybí. Je zde naléhavý požadavek ze strany obcí o zajištění pečovatelských služeb pro občany se sníženou sebeobslužností. Požadavky na rozvoj vybavenosti se budou dále vyvíjet s ohledem na změny věkové struktury obyvatel, v návaznosti na rozšiřování podnikatelských aktivit ve formě sociálních služeb a sociálního podnikání, zvláště terénní pečovatelské služby apod. V celém území MAS se například nenachází žádná lékárna.

Na základě dotazníkového šetření mezi zástupci veřejného sektoru byly identifikovány objekty převážně ve vlastnictví obcí, které by po rekonstrukci byly vhodné k poskytnutí vybudování středisek sociálních služeb či aspoň základen pro terénní sociální služby, které v území zatím chybí. Jedná se především o budovy ve vlastnictví obcí v některých případech přímo budovy obecních úřad

## 2.7. Bydlení.

Rozvoj kvalitního a dostupného bydlení je ovlivňován celou řadou faktorů. Mezi základní zcela jistě patří demografický vývoj (počet a struktura obyvatelstva) a další ukazatele jako je ekonomický rozvoj a atraktivita regionu, kupní síly obyvatelstva, míra nezaměstnanosti, dopravní podmínky (kvalita a dostupnost dopravního propojení s hospodářsko-dopravními centry). Důležitou roli hraje také kvalita životního prostředí. Jedná se o ukazatele, které občané vnímají a hodnotí v okamžiku, kdy se rozhodují o své bytové situaci. Hodnota těchto indikátorů by měla směřovat ke zvyšování kvality života občanů a k dosažení jejich vyšší životní úrovně. V letech 2001 – 2014 bylo dokončeno celkem 1 194 bytů a 1003 bytů v rodinných domech.

V území MAS bylo zjištěno, že se zde nenachází žádný sociální byt.

**Tabulka 8 Dokončená bytová výstavba**

| OBEC             | DOKONČENÉ<br>BYTY CELKEM<br>2001-14 (vč.<br>nástaveb a<br>příst., domů<br>pro seniory aj.) | DOKONČENÉ<br>BYTY V<br>RODINNÝCH<br>DOMECH<br>2001-14 | DOKONČENÉ<br>BYTY V<br>BYTOVÝCH<br>DOMECH 2001-<br>14 | CELKEM       |
|------------------|--|---|---|--------------|
| Broumy           | 60   | 59  | 0   | 119          |
| Červený Újezd    | 122  | 97  | 0   | 219          |
| Hředle           | 20   | 15  | 0   | 35           |
| Hudlice          | 20   | 16  | 0   | 36           |
| Hýskov           | 133  | 103   | 0   | 236          |
| Chrustenice      | 94   | 90  | 0   | 184          |
| Chyňava          | 95   | 52  | 0   | 147          |
| Kublov           | 30   | 28  | 0   | 58           |
| Nenačovice       | 23   | 19  | 0   | 42           |
| Nižbor           | 81   | 58  | 0   | 139          |
| Nový<br>Jáchymov | 43   | 43  | 0   | 86           |
| Otročiněves      | 11   | 10  | 0   | 21           |
| Ptice            | 123  | 105   | 0   | 228          |
| Svárov           | 110  | 109   | 0   | 219          |
| Svatá            | 12   | 12  | 0   | 24           |
| Trubín           | 67   | 67  | 0   | 134          |
| Trubská          | 12   | 12  | 0   | 24           |
| Úhonice          | 69   | 57  | 0   | 126          |
| Vráž             | 55   | 40  | 0   | 95           |
| Železná          | 14   | 11  | 0   | 25           |
| <b>CELKEM</b>    | <b>1 194</b>   | <b>1003</b>   | <b>0</b>  | <b>2 197</b> |





K největšímu nárůstu bytových jednotek došlo ve sledovaném období v obci Svárov a Ptice. Naopak nejméně nových bytů bylo dokončeno v obcích Otročiněves a Trubská.

### **Shrnutí a klíčová kvantitativní řešení.**

*Růst hodnoty kvalitního životního prostředí a atraktivity malých sídel v zázemí velkých měst se pozitivně projevil i v zájmu o bydlení v území MAS. Snižuje se neobydlenost bytového fondu, řada objektů využívaných dříve pouze k rekreaci se trvale obydluje, staví se i nové byty, a to formou vestavby, dostavby i nové individuální výstavby. Nepříznivá věková skladba a nízké přírůstky přirozenou měrou přitom stále negativně ovlivňují celkovou bilanci počtu obyvatel v některých obcích (Hředle, Otročiněves). V některých případech vykazuje bytový fond známky zastarání.*

*Na základě Tab. č. 8 lze usuzovat, že byty, které byly dokončeny (příp. zrekonstruovány po roce 2001 (tzv. nová bytová výstavba), jsou obydleny. V rámci zvyšování kvality života a životní úrovně obyvatel bude dále aktuální poptávka po nových, případně zrekonstruovaných bytových jednotkách i pro sociálním bydlení.*

*Kroky, které budou podnikány k rozvoji bydlení v regionu by měly respektovat zachování venkovského charakteru zástavby obcí. Tento požadavek vyplývá ze skutečnosti, že více jak polovina obcí v území MAS je součástí CHKO Křivoklátsko buď celým katastrem (Broumy, Hředle, Hudlice, Kublov, Otročiněves, Nový Jáchymov, Nižbor, Svatá, Trubská, částečně katastrem pak Hýskov, Trubín a Chyňava.)*

*Vzhledem k nárůstu obyvatel je potřeba vytvářet i nová pracovní místa zvláště pro sociálně ohrožené skupiny, které buď z fyzických či finančních důvodů nemohou za prací dojíždět.*

*V území Mas je potřeba vytvářet i sociální bydlení pro zdravotně postižené nebo oběti domácího násilí, matky samoživitelky a další ohrožené skupiny s nízkými příjmy, toto bydlení v území úplně chybí.*

## **2.8. Životní prostředí.**

Ačkoliv je koeficient ekologické stability MAS Mezi Hrady nejvyšší v porovnání s okolními místními akčními skupinami, je třeba neustále dbát na ochranu životního prostředí a přijímat opatření, která povedou k trvale udržitelnému rozvoji.

### **2.8.1. Ochrana životního prostředí**

#### **Národní park**

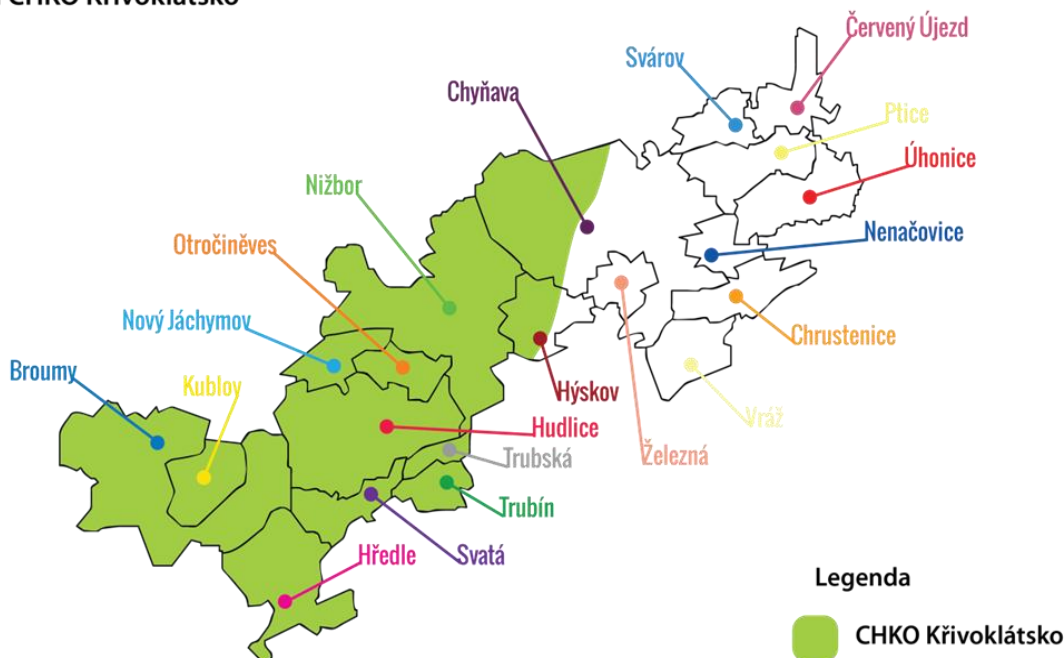
Na území MAS Mezi Hrady se nenachází žádný Národní park.

## Chráněná krajinná oblast

V území MAS se nachází CHKO Křivoklátsko, jejíž celková rozloha čítá 628 km<sup>2</sup>. Dnes chráněná krajinná oblast a biosférická rezervace UNESCO, je v porovnání s podobnými krajinami v Evropě zvláštností. Rozkládá se uprostřed Čech a téměř dvě třetiny rozlohy území pokrývají listnaté a smíšené lesy. Dodnes zde zůstalo zachováno více než 1800 druhů cévnatých rostlin, nejméně 52 druhů dřevin, hnízdí zde kolem 120 druhů ptáků a dosud nespočetné množství dalších příslušníků živočišné říše, z nichž je nejméně jeden zařazen do červených seznamů vzácných a ohrožených druhů.

Obrázek č. 7 rozsah území CHKO Křivoklátsko na území MAS Mezi Hradý

### Území CHKO Křivoklátsko



Zdroj: Archiv MAS

Bohatství a zachovalost celé oblasti je podmíněno mnoha přírodními prvky i historickými souvislostmi. Mezi nejdůležitější patří velká členitost terénu Křivoklátské vrchoviny, pestrá geologická stavba, údolní fenomén řeky Berounky, různorodá orientace stanovišť ke světovým stranám, typy půd, klimatické podmínky i historický vývoj osídlování. Strmé a nepřístupné stráně údolí řeky Berounky jsou kryty přirozenými lesními porosty, místy prostupují skalní výchozy s typickou teplomilnou florou a faunou. Vodní tok vymodeloval za dlouhá tisíciletí v horninovém podkladu hluboké, místy až kaňonovité údolí a přítomnost řeky tu způsobuje teplejší mezoklima. Naproti tomu oboustranné přítoky Berounky

vytváří úzce zaříznutá údolí. Teplota na dně údolí je po většinu roku velmi nízká, což odpovídá podmínkám podhorských až horských území. Teplotní inverze, pro Křivoklátsko typický jev, je jednou z hlavních příčin vysoké druhové rozmanitosti zdejší přírody.

## Památné stromy

Na území jednotlivých obcí MAS se nachází 45 památných stromů.

**Tabulka 9 Přehled památných stromů v obcích**

| OBEC          | NÁZEV                            | TYP OBJEKTU      | POČET     |
|---------------|----------------------------------|------------------|-----------|
| Broumy        | Břekové stromořadí               | Stromořadí       | 23        |
|               | Dub nad Balatonem                | Jednotlivý strom | 1         |
| Červený Újezd | Lípa v Hájku                     | Jednotlivý strom | 1         |
|               | Jinan v Červeném Újezdě          | Jednotlivý strom | 1         |
| Hředle        | Lípa malolistá a lípa velkopistá | Skupina stromů   | 2         |
| Hudlice       | Lípa pod Krušnou horou           | Jednotlivý strom | 1         |
| Hýskov        | -                                | -                | -         |
| Chrustenice   | -                                | -                | -         |
| Chyňava       | Lípa srdčitá                     | Jednotlivý strom | 1         |
|               | Chyňavská lípa                   | Jednotlivý strom | 1         |
| Kublov        | Hrušeň za pecí                   | Jednotlivý strom | 1         |
| Nenačovice    | -                                | -                | -         |
| Nižbor        | Stradonický dub                  | Jednotlivý strom | 1         |
|               | U pěti dubů                      | Jednotlivý strom | 1         |
| Nový Jáchymov | -                                | -                | -         |
| Otročiněves   | -                                | -                | -         |
| Ptice         | Lípa ve Pticích                  | Jednotlivý strom | 1         |
|               | Svárovská lípa                   | Jednotlivý strom | 1         |
| Svárov        | Dub u svárovské hájovny          | Jednotlivý strom | 1         |
| Svatá         | -                                | -                | -         |
| Trubín        | -                                | -                | -         |
| Trubská       | Dub letní                        | Jednotlivý strom | 1         |
| Úhonic        | Lípa malolistá                   | Jednotlivý strom | 1         |
|               | Holečkův dub                     | Jednotlivý strom | 1         |
|               | Lípa u černého křížku            | Jednotlivý strom | 1         |
| Vráž          | -                                | -                | -         |
| Železná       | Lípa srdčitá                     | Jednotlivý strom | 1         |
|               | Lípy v Železné                   | Skupina stromů   | 2         |
|               | Břek v Železné                   | Jednotlivý strom | 1         |
| <b>CELKEM</b> |                                  |                  | <b>45</b> |

*Zdroj: vlastní šetření*

## Evropský významné lokality (EVL)

Na území MAS zasahují 2 Evropsky významné lokality. Jedná se Stroupínský potok, který protéká obcí Hředle a jehož část je přírodní památkou. Celková délka potoka se rozprostírá na 5.9415 ha.

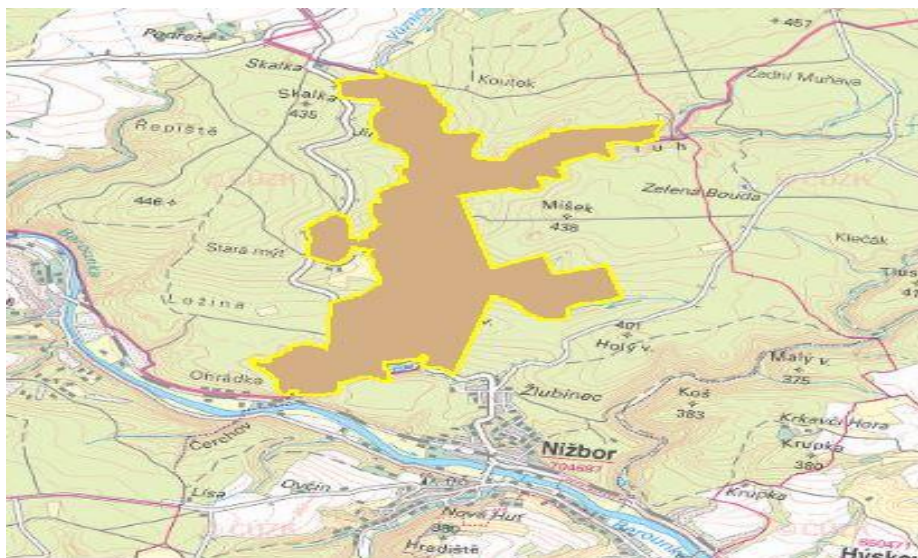
Obrázek 8 Mapa EVL: Stroupínský potok



Zdroj : [www.Mapy.cz](http://www.Mapy.cz)

Druhou EVL, která zasahuje do území MAS Mezi Hrady je Vůznice v blízkosti obce Nižbor. Na území MAS se však nachází jen velmi malá část z celkových 397.2324 ha.

Obrázek 9 Mapa EVL: Vůznice



## Ptačí oblasti

Ptačí oblast Křivoklátsko zahrnuje centrální nejzachovalejší partie Chráněné krajinné oblasti Křivoklátsko (rozloha 31 960,1 ha je polovinou plochy CHKO). Území zaujímá velkou část Křivoklátské vrchoviny v nadmořské výšce 225-616 m a tvoří jej z více než 80 % lesy, které obsahují četné enklávy s přírodě blízkým charakterem, ponejvíce v 19 maloplošných zvláště chráněných územích, jinde i mimo

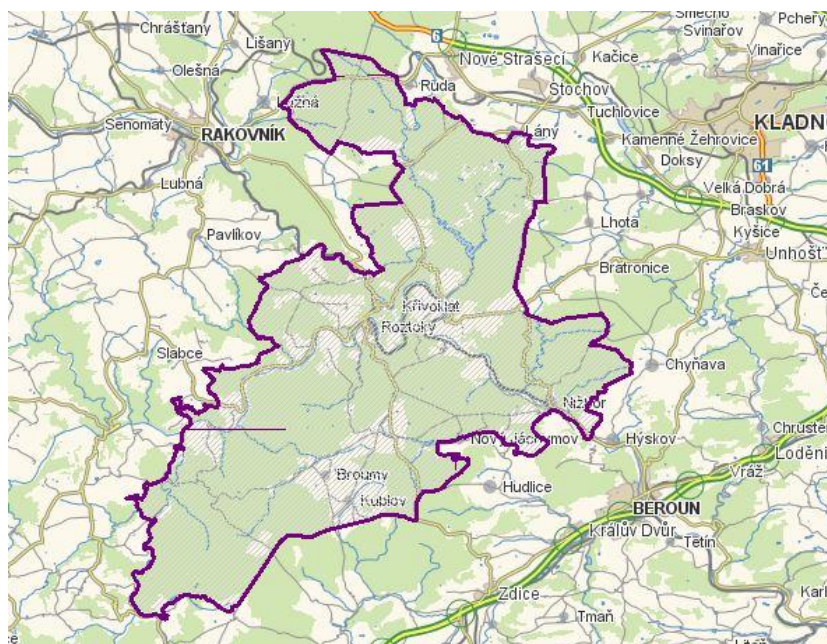
ně (Lánská obora, prudké svahy a sutě, údolí Berounky). V nižších polohách převládají dubohabrové háje, výše na hlubších půdách bučiny s menším podílem jedle. Strmé rokle a sutě pod vrcholy pokrývá smíšený porost s lípou, javorem, jasanem a jilmem.

Novodobá lesnická péče se rozvíjí od začátku 19. století, proto má dnes na rovinatých územích převahu smrk, ač původně byl zastoupen jen slabě. Rozsáhlé jsou i výsadby borovice a modřínu. V posledním desetiletí se složení porostů blíží původnímu, ale zintenzivněním těžby prudce klesá jejich věk.

Předmětem ochrany vyhlášené oblasti jsou převážně druhy přirozených listnatých lesů – žluna šedá (*Picus canus*), strakapoud prostřední (*Dendrocopos medius*), lejsek malý (*Ficedula parva*), lejsek bělokrký (*Ficedula albicollis*) a včelojed lesní (*Pernis apivorus*). Doplňuje je kulíšek nejmenší (*Glaucidium passerinum*), který však preferuje spíše jehličnany, dále výr velký (*Bubo bubo*), obsazující převážně skalní výchozy, a ledňáček říční (*Alcedo atthis*), hnízdící podél čistých vodních toků uvnitř oblasti.

Na území MAS zasahuje tato Ptačí oblast přibližně plochou 75 km<sup>2</sup>

**Obrázek 10** Mapa Ptačí oblasti



## 2.8.2. Nakládání s odpady

Na území obcí MAS Mezi Hrady je zajištěn systém sběru a separace odpadu. V obcích se provádí třídění sběru skla, plastů, nebezpečného a velkoobjemového komunálního odpadu. Svoz odpadu zajišťuje ve všech obcích společnost AVE CZ.

Z hlediska produkce odpadů zaujímá největší podíl směsný komunální odpad, velkoobjemový odpad a plasty. Třídění odpadu se mezi občany postupně zabydluje jako přirozená součást života. K dalšímu snižování množství ukládaného odpadu na skládky povede důslednější separace, především bioodpadu, který je i na venkově čím dál méně druhotně využíván, např. na kompostování nebo využití v bioplynových stanicích. Ke stimulaci separace a recyklace odpadů může v budoucnu dojít také vlivem rostoucích cen základních komodit, se kterými porostou i ceny vykupovaných tříděných druhotných

surovin. S rostoucí cenou energií může růst zájem zemědělců o výstavbu a provozování bioplynových stanic, např. ve spolupráci se svazky obcí.

Nedostatečná kvalita odpadového hospodářství se může projevat zejména v kontaminaci půdy škodlivými látkami, která je v území MAS Mezi Hradý hodnocena jako nejvyšší v porovnání s okolními místními akčními skupinami.

### 2.8.3. Ochrana ovzduší.

Výskyt zdraví škodlivých látek v úrovni hlav a oken (tzv. respirační zóně) má obecně původ nejen ve vzdálených průmyslových zdrojích. Často je na vině intenzivní silniční doprava (výfukové plyny, otěry pneumatik a vířený prach usazený na komunikacích), která navíc produkuje obtěžující hluk a může působit také jako ohrožení bezpečí. V zimním období způsobují nejhorší znečištění domácnosti, které spalují tuhá paliva (uhlí, nekvalitní mokré dřevo) a někdy i odpad v nekvalitních kotlích.

Obdobně jako v jiných oblastech České republiky došlo také na území Středočeského kraje v průběhu předešlých dvou desetiletí k výraznému poklesu emisí škodlivin z průmyslových velkých a zvláště velkých zdrojů a ze středních zdrojů emisí. Tento pokles je znatelný zvláště u hodnot SO<sub>2</sub>, CO a tuhých látek, docházelo také k mírnému poklesu emisí NO. Ačkoliv je převážná část území MAS Mezi Hradý prohlášena za CHKO, nelze hodnotit kvalitu ovzduší z pohledu koncentrace dusíku jako dobrou. Na kvalitu ovzduší má negativní vliv relativně malá vzdálenost od hlavního města Prahy (hustá síť dopravy, průmysl apod.)

Více než polovina obcí MAS je součástí CHKO Křivoklátsko. Toto zařazení charakterizuje ekologické poměry v území včetně požadavků na kroky vedoucí k ochraně ovzduší v krajině, které spočívají především v zavádění moderních nízkoemisních technologií, větší podpoře alternativních způsobů vytápění (technologicky vyspělá spalovací zařízení – automatické kotle, biomasa, solární energie či tepelná čerpadla) a snižování energetické náročnosti bydlení realizované zateplením domů a veřejných budov a dalšími úsporami.

### 2.8.4. Ochrana vod.

Znečištění vod je jedním z největších environmentálních problémů současnosti. Voda transportuje živiny. Zároveň se však zúčastňuje zprostředkování pohybu škodlivin v rámci různých ekosystémů. Důsledkem toho může být stav, kdy dojde ke kumulaci - nahromadění škodliviny v některé ze součástí životního prostředí. Znečištění vod je způsobováno chemickými látkami anorganického charakteru, hlavně těžkými kovy, nebo látkami organickými. Hlavním typem znečištění vod v našich podmínkách je eutrofizace – znečištění vod nadměrným obsahem živin. Odpadní vody splaškové mohou být znečištěny mikrobiálně. Významnou měrou se na znečištění vod podílí také zemědělská výroba. Problémem vody je rovněž její dosažitelnost a distribuce. Přibližně třetina toků ČR zůstává i přes výrazné zlepšení za posledních 15 let stále nadměrně znečištěna.

Od roku 2004 se kontrola kvality pitné vody provádí celostátně jedenkrát ročně. Této kontrole podléhá mnoho tisíc vzorků vody, ať už při výstupu z vodáren, ve vodojemech či v domácnostech. Výstupem tohoto měření jakosti pitné vody je pak zpráva o kvalitě pitné vody zveřejňovaná na stránkách Státního zdravotního ústavu (SZÚ). Kvalita vody v soukromých studních je různá od vody užitkové až po vodu

pitnou. Voda dodávaná vodárnami (VAK) je nezávadná a kvalitní, vhodná i pro udržování pitného režimu.

Sledování kvality vody, které stát monitoruje prostřednictvím hygienické služby, mají povinnost provádět nebo zajistit také samotní provozovatelé vodárenských soustav. Kontroly realizují akreditované laboratoře, které ručí za správný odběr i analýzu vzorků pitné vody. Jejich kontroly jsou navíc prověřovány nezávislými odborníky.

Čištění odpadních vod je proces zlepšování kvality odpadní vody. Intenzivně probíhá na čistírnách odpadních vod, mnohem pomaleji i samovolně v přírodě během procesu samočištění. Chemický stav povrchových a podpovrchových vod řešeného území nelze hodnotit jako dobrý a je zapotřebí přijmout kroky k ochraně vody.

### 2.8.5. Ochrana půdy.

Ochrana půdy je klíčovým úkolem nejen ve vztahu k její úrodnosti (např. udržováním složek organické hmoty, ochrany struktury a zachování edafonu), ale rovněž při ochraně proti větrné a vodní erozi, nebo zabránění kontaminace půdy nežádoucími látkami. Charakter ochrany půdy musí odpovídat jejímu členění.

I nevhodná velikost a organizace zemědělských pozemků vede na mnoha místech k erozi půdy a nesprávným hydrologickým poměrům – k osušení a přehřívání území, vyplavování živin a k eutrofizaci povrchových toků. Je proto žádoucí podpořit zemědělské investice a postupy, které budou šetrnější.

Okraje lesů jsou tvořeny listnatými dřevinami. To je důležité z hlediska krajinného rázu i ochrany proti polomům. Lesy by měly být výrazným ekostabilizačním prvkem. K tomu je potřeba sledovat dlouhodobý cíl - přiblížit jejich skladbu přirozenému stavu a podpořit lesnictví, včetně lesnické infrastruktury.

Při srovnání dat z minulých let se celková struktura složení půdního fondu nezměnila.



**Tabulka 10 Charakter půdního fondu MAS**

|               | CELKOVÁ VÝMĚRA (HA) |                 | ORNÁ PŮDA (HA) |                | OVOCNÉ SADY (HA) |              | TRVALÉ TRAVNÍ POROSTY (HA) |             | ZEMĚDĚLSKÁ PŮDA (HA) |                | LESNÍ POZEMKY (HA) |                | VODNÍ PLOCHY (HA) |                 |              |              | ZASTAVĚNÉ PLOCHY A NÁDVOŘÍ (HA) | OSTATNÍ PLOCHY (HA) | NEZEMĚDĚLSKÁ PŮDA (HA) |                |
|---------------|---------------------|-----------------|----------------|----------------|------------------|--------------|----------------------------|-------------|----------------------|----------------|--------------------|----------------|-------------------|-----------------|--------------|--------------|---------------------------------|---------------------|------------------------|----------------|
|               | 2008                | 2014            | 2008           | 2014           | 2008             | 2014         | 2008                       | 2014        | 2008                 | 2014           | 2008               | 2014           | 2008              | 2014            | 2008         | 2014         | 2008                            | 2014                | 2008                   | 2014           |
| Broumy        | 2 857,2             | 2 858,5         | 347,9          | 346,8          | 16,5             | 17,2         | 1,8                        | 1,5         | 191,6                | 192,0          | 557,8              | 557,5          | 2 218,0           | 2 219,2         | 8,0          | 8,2          | 16,8                            | 16,8                | 56,6                   | 56,7           |
| Červený Újezd | 533,6               | 533,7           | 433,6          | 433,2          | 19,1             | 19,6         | 2,7                        | 2,1         | 5,1                  | 4,9            | 460,5              | 459,8          | 8,4               | 8,4             | 1,7          | 1,7          | 20,8                            | 21,0                | 42,3                   | 42,8           |
| Hředle        | 1 235,9             | 1 235,9         | 247,7          | 247,6          | 11,7             | 11,7         | 2,5                        | 2,5         | 106,3                | 106,1          | 368,2              | 367,9          | 805,9             | 805,9           | 13,4         | 13,4         | 9,2                             | 9,2                 | 39,2                   | 39,4           |
| Hudlice       | 2 073,4             | 2 075,2         | 533,7          | 533,2          | 31,2             | 31,4         | 7,7                        | 7,7         | 175,5                | 177,1          | 748,2              | 749,5          | 1 232,5           | 1 232,7         | 5,3          | 5,4          | 20,3                            | 19,9                | 67,1                   | 67,8           |
| Hýskov        | 639,9               | 640,4           | 303,8          | 296,8          | 32,2             | 32,6         | 10,4                       | 10,0        | 134,9                | 139,7          | 481,2              | 479,1          | 35,5              | 35,4            | 29,3         | 29,8         | 20,3                            | 20,3                | 73,6                   | 75,7           |
| Chrustenice   | 673,1               | 673,1           | 35,3           | 34,7           | 13,6             | 13,7         | 2,6                        | 2,4         | 30,6                 | 30,6           | 82,1               | 81,5           | 539,2             | 539,2           | 4,4          | 4,4          | 14,6                            | 14,9                | 32,7                   | 33,1           |
| Chyňava       | 3 793,9             | 3 793,8         | 1 333,7        | 1 332,2        | 61,7             | 62,2         | 14,2                       | 14,2        | 232,0                | 232,1          | 1 641,6            | 1 640,7        | 1 940,7           | 1 942,1         | 10,3         | 10,2         | 43,5                            | 43,0                | 157,8                  | 157,9          |
| Kublov        | 627,7               | 627,8           | 309,9          | 309,9          | 20,4             | 20,4         | 4,4                        | 4,2         | 148,3                | 148,2          | 483,1              | 482,7          | 92,8              | 92,5            | 3,0          | 3,0          | 13,6                            | 13,7                | 35,2                   | 35,9           |
| Nenačovice    | 397,7               | 398,0           | 124,3          | 117,9          | 9,3              | 9,1          | 1,0                        | 1,0         | 103,0                | 109,1          | 237,6              | 237,1          | 124,1             | 124,0           | 7,5          | 7,4          | 5,7                             | 5,7                 | 22,8                   | 23,8           |
| Nížbor        | 2 800,5             | 2 801,1         | 380,2          | 372,4          | 64,4             | 64,6         | 10,9                       | 10,7        | 145,8                | 153,5          | 601,3              | 601,2          | 1 921,7           | 1 925,6         | 75,4         | 75,6         | 29,2                            | 27,7                | 172,9                  | 171,1          |
| Nový Jáchymov | 497,7               | 497,0           | 19,1           | 19,0           | 16,7             | 16,7         | 0,9                        | 0,9         | 48,6                 | 48,6           | 85,2               | 85,2           | 368,0             | 368,0           | 7,9          | 7,7          | 8,0                             | 8,1                 | 28,4                   | 28,0           |
| Otročiněves   | 425,9               | 426,5           | 194,5          | 194,3          | 16,4             | 16,4         | 2,4                        | 2,4         | 82,9                 | 83,1           | 296,1              | 296,2          | 55,7              | 55,9            | 2,8          | 3,0          | 9,8                             | 9,7                 | 61,5                   | 61,7           |
| Ptice         | 781,4               | 781,5           | 390,2          | 383,6          | 21,0             | 21,5         | 2,5                        | 2,4         | 31,4                 | 36,4           | 445,2              | 443,9          | 273,6             | 273,6           | 11,5         | 11,5         | 13,2                            | 13,3                | 38,0                   | 39,1           |
| Svárov        | 420,3               | 421,0           | 222,1          | 220,5          | 10,6             | 11,1         | 1,0                        | 1,0         | 18,8                 | 18,7           | 252,6              | 251,3          | 139,2             | 139,1           | 4,7          | 5,1          | 7,3                             | 7,7                 | 16,5                   | 17,8           |
| Svatá         | 550,8               | 549,8           | 100,6          | 98,8           | 20,5             | 21,1         | 8,1                        | 7,6         | 48,8                 | 50,1           | 178,0              | 177,6          | 344,0             | 342,4           | 0,4          | 0,5          | 8,5                             | 8,4                 | 19,8                   | 20,9           |
| Trubín        | 372,3               | 372,3           | 197,9          | 196,3          | 9,4              | 9,3          | 1,7                        | 1,7         | 27,7                 | 27,7           | 236,8              | 235,0          | 103,7             | 103,7           | 3,3          | 3,3          | 7,0                             | 7,4                 | 21,5                   | 22,8           |
| Trubská       | 186,2               | 184,8           | 57,2           | 57,3           | 5,2              | 5,3          | 1,5                        | 1,5         | 34,4                 | 34,1           | 98,3               | 98,2           | 74,7              | 73,8            | 0,2          | 0,2          | 2,5                             | 2,6                 | 10,4                   | 10,0           |
| Úhonice       | 993,8               | 993,2           | 608,0          | 592,6          | 25,6             | 25,4         | 6,4                        | 4,1         | 6,7                  | 8,0            | 646,6              | 630,1          | 288,3             | 289,7           | 3,4          | 4,9          | 17,6                            | 17,7                | 37,9                   | 50,8           |
| Vráž          | 631,9               | 632,0           | 257,4          | 256,4          | 57,3             | 57,9         | 13,2                       | 12,9        | 82,4                 | 83,0           | 410,3              | 410,1          | 126,1             | 126,1           | 4,0          | 3,9          | 16,1                            | 16,4                | 75,4                   | 75,5           |
| Železná       | 401,3               | 401,3           | 276,2          | 276,2          | 6,4              | 6,5          | 1,4                        | 1,4         | 9,3                  | 9,2            | 293,2              | 293,2          | 78,7              | 78,7            | 2,0          | 2,0          | 6,4                             | 6,4                 | 21,0                   | 21,0           |
| <b>CELKEM</b> | <b>20 894,5</b>     | <b>20 897,0</b> | <b>6 373,4</b> | <b>6 319,9</b> | <b>469,3</b>     | <b>473,6</b> | <b>97,3</b>                | <b>92,4</b> | <b>1 664,0</b>       | <b>1 692,2</b> | <b>8 604,0</b>     | <b>8 578,0</b> | <b>10 770,9</b>   | <b>10 775,9</b> | <b>198,4</b> | <b>201,1</b> | <b>290,5</b>                    | <b>290,2</b>        | <b>1 030,7</b>         | <b>1 051,7</b> |
| <b>SALDO</b>  | <b>2,5</b>          | <b>-53,5</b>    | <b>0,0</b>     | <b>-5,0</b>    | <b>28,2</b>      | <b>-26,0</b> | <b>5,1</b>                 | <b>2,7</b>  | <b>-26,0</b>         | <b>5,1</b>     | <b>2,7</b>         | <b>-0,4</b>    | <b>21,1</b>       | <b>-0,4</b>     | <b>21,1</b>  | <b>-0,4</b>  | <b>21,1</b>                     | <b>-0,4</b>         | <b>21,1</b>            | <b>21,1</b>    |

Zdroj: ČSÚ

Nezemědělská půda převažuje nad zemědělskou. Největší podíl na nezemědělské půdě mají lesní pozemky. Zemědělská půda je nejvíce zastoupena půdou ornou. Do roku 2014 však došlo k mírnému zmenšení rozlohy zemědělské půdy.

Kolektivizace v zemědělství v 50. letech znamenala scelování pozemků a maximalizaci výměry lánů. Nastalo intenzivní zemědělství socialistické éry podpořené hojným množstvím umělých hnojiv. Mokré louky byly zničeny v 60. a 70. letech, kdy se ke kosení začala používat těžká zemědělská technika. Přistoupilo se k jejich odvodnění. Systematicky na nich byla měněna druhová skladba rostlin a louky byly plošně postřikovány a hnojeny. Šlo o to za každou cenu z půdy vytěžit maximum.

## Zemědělská půda

Zemědělský půdní fond zaujímá v MAS více cca 41 % celkové plochy. Krajina v regionu se obecně potýká s dvěma problémy: buď je příliš intenzivně využívána a pak v ní nezůstává místo téměř na nic jiného než rozlehlé lány polí, nebo je naopak neudržovaná a zarůstá křovinami.

Další potíže způsobuje i rozvoj výstavby, která zabírá zemědělskou půdu, nebo lokální povodně, kdy dochází k rozlivu řek do polí. Zemědělství bylo a mělo by být rozhodující součástí péče o krajinu. Zemědělství bylo ale bohužel ve 20. století změněno na průmyslovou velkovýrobu. Krajina, která byla odnepaměti nejvíce zemědělsky využívána, je dnes nejvíce zdevastovaná.

I nevhodná velikost a organizace zemědělských pozemků vede na mnoha místech k erozi půdy a nesprávným hydrologickým poměrům – k osušení a přehřívání území, vyplavování živin a k eutrofizaci povrchových toků. Je proto žádoucí podpořit zemědělské investice a postupy, které budou šetrnější.

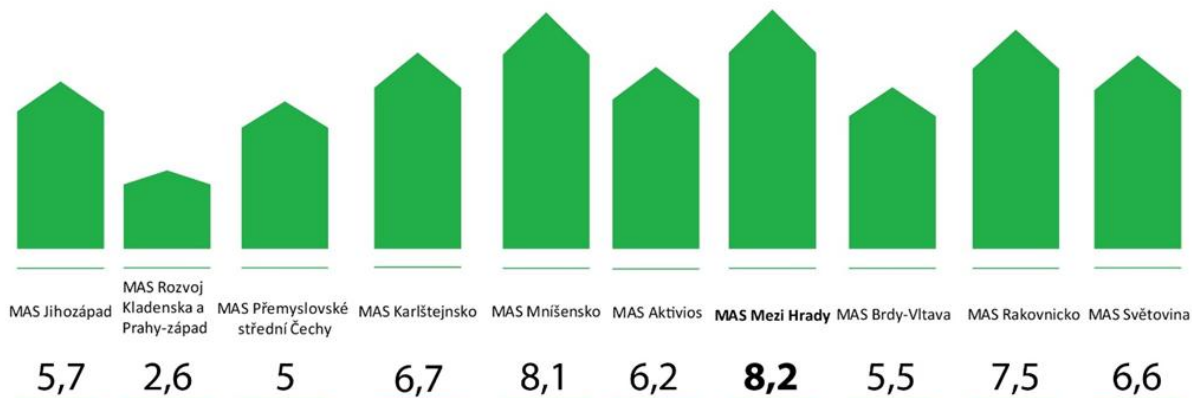
Okraje lesů jsou tvořeny listnatými dřevinami. To je důležité z hlediska krajinného rázu i ochrany proti polomům. Lesy by měly být výrazným ekostabilizačním prvkem. K tomu je potřeba sledovat dlouhodobý cíl - přiblížit jejich skladbu přirozenému stavu a podpořit lesnictví, včetně lesnické infrastruktury.

Díky kolektivizaci byly polnosti spojeny do velkých lánů. Vytratil se tím drobný charakter území a zvýšilo se nebezpečí eroze. Zemědělskou půdu v MAS ohrožuje zejména vodní eroze.

V poslední době se části zemědělské půdy zatravňují a pole se člení na menší celky. Nerealizováním pozemkových úprav zůstává problémem celého území MAS jak v oblasti nevyjasněnosti vlastnických práv, tak jeho značná roztržitost, která vlastníkům ani neumožňuje ujmout se svých vlastnických práv.

V území MAS jsou příznivé podmínky pro zemědělskou činnost, je zde dostatek orné půdy, na které převážně hospodaří zemědělská družstva (ZD Kublov, ZD Mořina, ZD Chyňava) a několik drobných zemědělců v rodinných farmách.

Graf 11 Srovnávací graf vodní eroze zemědělské půdy



Zdroj: Ekotoxa

### Zeleň v krajině a sídlech

Území MAS Mezi Hrady je hodnoceno jako region s vysokým podílem zastavěného území, což má negativní vliv z hlediska omezení řady přírodních funkcí v území. Z toho důvodu je nezbytná podpora zakládání a regenerace veřejné zeleně v sídlech i ve volné krajině.

### Obce

Zeleň v obcích je většinou omezena na úpravu malých ploch, většinou na návsích, nebo před významnými objekty (úřady). Dále se vyskytují ojedinělé stromy (většinou staré). Nová koncepční zeleň není většinou zakládána. Výjimkou jsou drobné úpravy (Otročiněves, N. Jáchymov, Hudlice), které však nerespektují domovské druhy zeleně.

### Zeleň ve volné krajině

Realizováním souhrnných pozemkových úprav a melioračních zásahů byla krajina v minulosti částečně ochuzena o doprovodnou zeleň. Přesto díky modelaci terénu zůstala rozptýlená a doprovodná zeleň v mnoha místech zachována. U stávajících polních cest a polních cest zaniklých jsou často souvislé travnaté pásy s keři a méně se stromy.


### Komunikační zeleň

Podél silnic byly vysázeny aleje ovocných stromů. Tyto aleje jsou dnes většinou přestarlé a nekompletní. Dílčí náhrady (břízy pod Kublovem) nejsou koncepčně založeny. Aleje jsou však pro charakter krajiny velmi důležité. Vkládají do volné krajiny měřítko a architektonizují tuto krajinu.

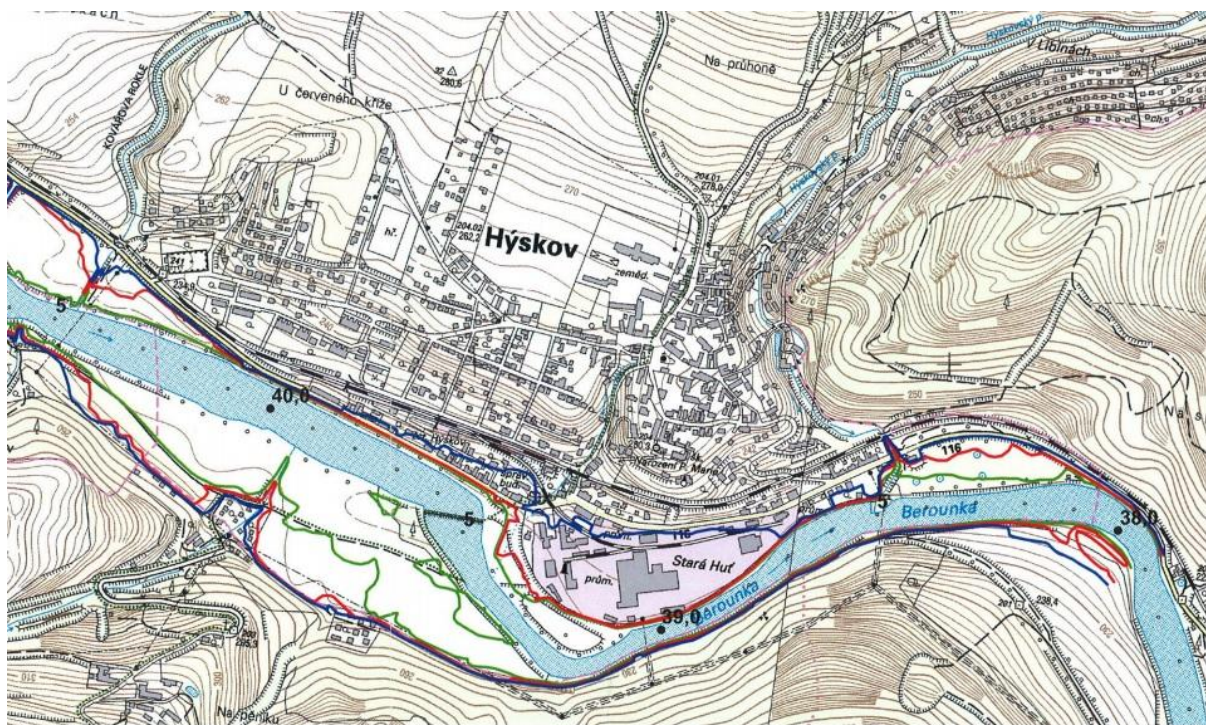
## Zadržování vody v krajině

Řešeným územím protéká řeka Berounka, která v případě zvýšení vodní aktivity ohrožuje obyvatele MAS Mezi Hrady. Podíl obyvatel žijících v záplavovém území Q100 je ve srovnání s okolními MAS poměrně vysoký. Záplavové oblasti se týkají zejména obce Hýskov, Nižbor, Stradonice, Žloukovice (místní části obce Nižbor), avšak nelze podcenit ani protipovodňová opatření v ostatních obcích, kde nemusí být původcem záplav pouze řeka Berounka.

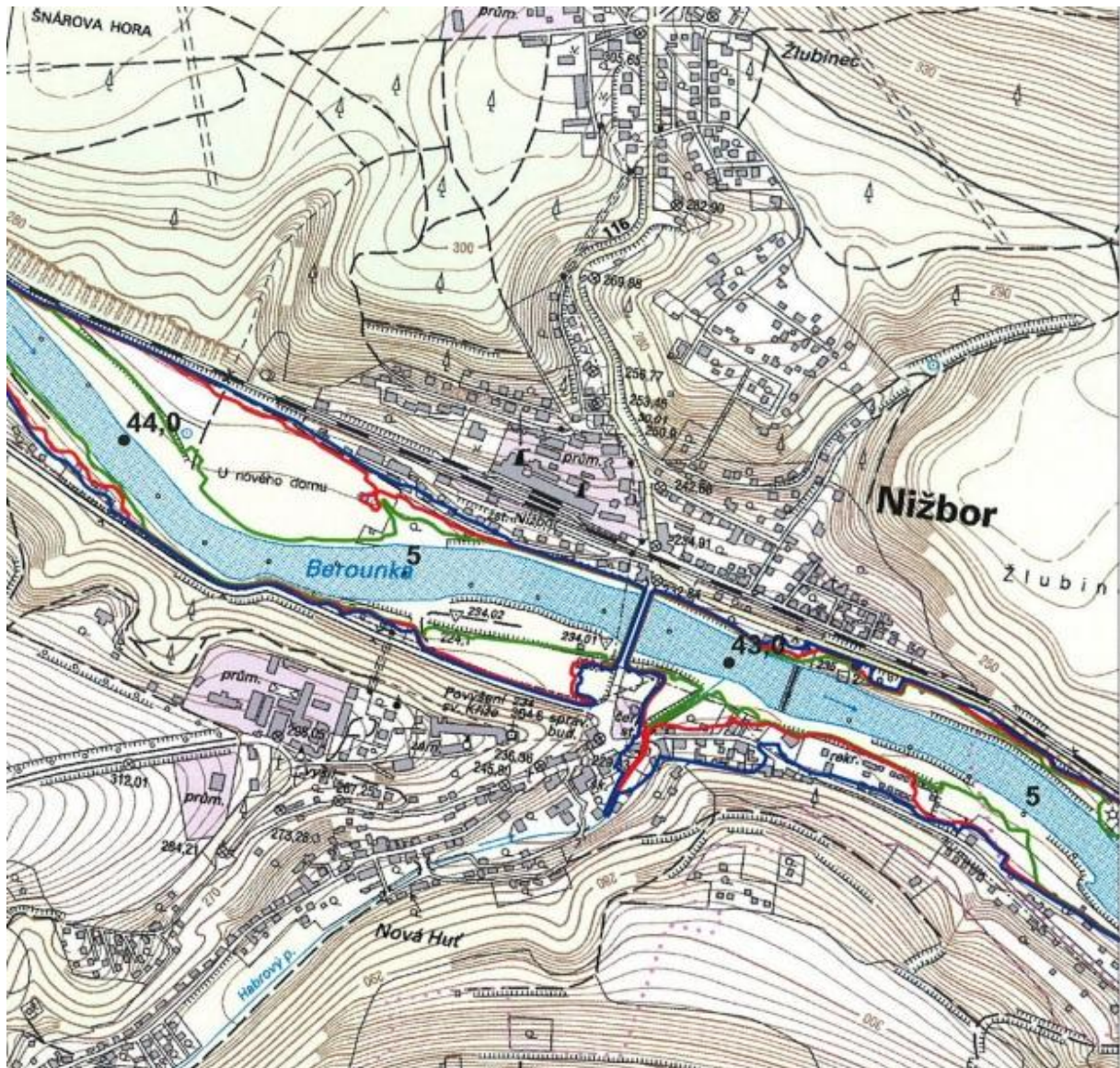
Obrázek 10 Legenda k vymezení záplavových oblastí



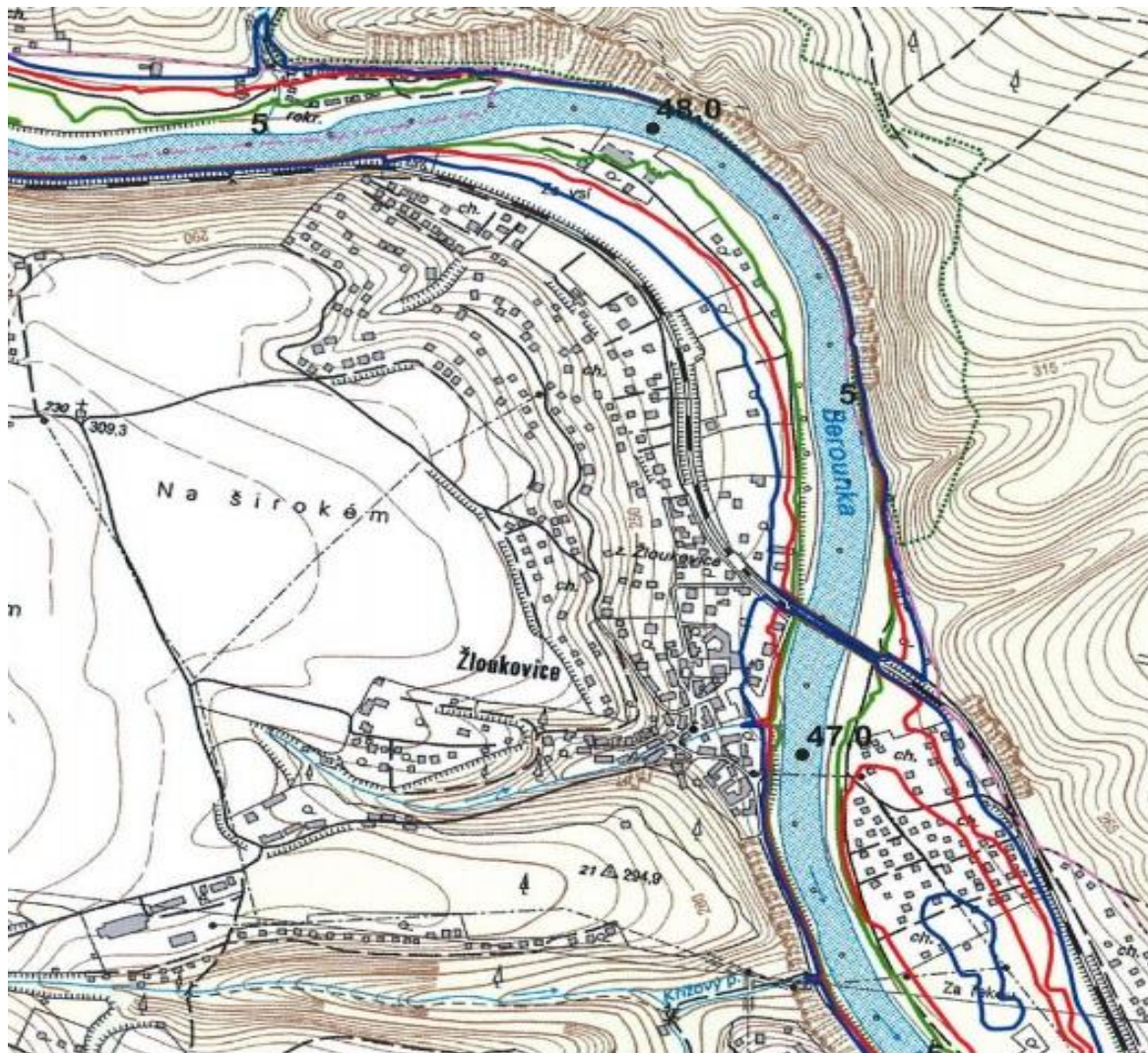
Obrázek 11 Záplavová oblast v povodí Berounky - obec Hýskov



Obrázek 12 Záplavová oblast v povodí Berounky - obec Nižbor



Obrázek 13 Záplavová oblast v povodí Berounky - Žloutkovice (místní část obce Nižbor)



### **Shrnutí a klíčová kvantitativní řešení.**

Ochrana životního prostředí v regionu se řídí jednak zákonnými požadavky a zároveň musí respektovat koncepci ochrany krajiny a prostředí v rámci zařazení území do CHKO. Kroky vedoucí k ochraně ŽP respektují také existenci dalších chráněných pásem (národní přírodní rezervace, přírodní parky, Ptačí oblasti, Natura 2000) v místech jejich výskytu.

V současné době se uvažuje o vyhlášení Národního parku Křivoklátsko. Pokud by k takové situaci došlo, stala by se pravidla pro ochranu životního prostředí i samotný život v regionu mnohem přísnější. V tomto případě by bylo nutné respektovat také Plán péče Národního parku Křivoklátsko.

Výstupem šetření mezi zástupci obcí je několik konkrétních požadavků na další rozvoj v dané oblasti, které navazují na výše uvedená zjištění. Jedná se zejména o revitalizaci veřejného prostoru a veřejné zeleně v sídlech i ve volné krajině, realizaci protipovodňových a protierozních opatření, zkvalitnění odpadového hospodářství (vystavba sběrných dvorů, třídění) apod..

## 2.9. Život v obcích.

### 2.9.1. Sportovní vybavenost.

V každé z obcí se lze nalézt určitý druh infrastruktury pro sportovní vyžití. Zpravidla se jedná o venkovní hřiště a aktivity, což odpovídá převážně venkovskému charakteru obcí. Sportovní vybavenost obcí není vyvážená. Účel sportovišť je převážně monofunkční, tudíž není nabídka sportovních aktivit široká. V obcích regionu chybí především krytá sportoviště (tělocvičny) a venkovní koupaliště a kryté bazény. Přehled sportovišť v jednotlivých obcích je uveden v následující tabulce.

Území MAS Mezi Hrady obecně vykazuje nízkou úroveň dostupnosti základních sportovních zařízení v obci.

Tabulka 11 Rozložení infrastruktury pro sportovní vyžití

|                      | FOTBALOVÉ<br>HŘIŠTĚ | VOLEJBALOVÉ/<br>NOHEJBALOVÉ<br>HŘIŠTĚ | TENISOVÉ<br>KURTY | VÍCEÚČELOVÉ<br>HŘIŠTĚ | JINÉ<br>VENKOVNÍ<br>HŘIŠTĚ | TĚLOCVIČNA<br>/<br>SOKOLOVNA | FITNESS<br>CENTRUM | DĚTSKÉ HŘIŠTĚ | BAZÉN/<br>KOUPALIŠTĚ |
|----------------------|---------------------|---------------------------------------|-------------------|-----------------------|----------------------------|------------------------------|--------------------|---------------|----------------------|
| <b>Broumy</b>        | 0                   | -                                     | -                 | -                     | Atletické                  | 0                            | -                  | 0             | -                    |
| <b>Červený Újezd</b> | 0                   | -                                     | -                 | 0                     | -                          | -                            | -                  | 0             | -                    |
| <b>Hředle</b>        | 0                   | -                                     | -                 | 0                     | -                          | -                            | -                  | 0             | 0                    |
| <b>Hudlice</b>       | 0                   | -                                     | -                 | -                     | Házenkářské                | -                            | -                  | 0             | -                    |
| <b>Hýskov</b>        | 0                   | 0                                     | 0                 | -                     | -                          | 0                            | -                  | 0             | -                    |
| <b>Chrstenice</b>    | 0                   | -                                     | -                 | -                     | Basketbal                  | -                            | -                  | 0             | 0                    |
| <b>Chyňava</b>       | 0                   | 0                                     | 0                 | -                     | Hasičské                   | -                            | 0                  | 0             | -                    |
| <b>Kublov</b>        | 0                   | -                                     | 0                 | -                     | -                          | -                            | -                  | 0             | -                    |
| <b>Nenačovice</b>    | -                   | -                                     | -                 | 0                     | -                          | -                            | -                  | 0             | -                    |
| <b>Nížbor</b>        | 0                   | 0                                     | 0                 | -                     | BMX                        | 0                            | -                  | 0             | -                    |

|             |   |   |   |   |          |   |   |   |   |
|-------------|---|---|---|---|----------|---|---|---|---|
| N. Jáchymov | 0 | - | - | 0 | -        | - | - | 0 | - |
| Otročiněves | 0 | - | - | - | Minigolf | - | - | 0 | - |
| Ptice       | - | 0 | - | - | -        | - | - | 0 | - |
| Svárov      | - | 0 | - | - | -        | - | - | 0 | - |
| Svatá       | 0 | 0 | - | - | -        | 0 | - | - | - |
| Trubín      | 0 | - | - | - | -        | - | - | 0 | - |
| Trubská     | - | 0 | - | - | -        | - | - | 0 | - |
| Úhonice     | 0 | - | - | - | -        | - | - | 0 | - |
| Vráž        | - | 0 | - | - | -        | - | - | 0 | - |
| Železná     | - | - | 0 | - | Hasičské | - | - | 0 | - |

Zdroj: vlastní šetření



## 2.9.2. Kultura.

Vzhledem k poměrně malé velikosti obcí nelze očekávat kvalitní kulturní základu. Zároveň jsou společenská a kulturní zařízení ve většině případů zúžena do víceúčelových prostor a mnohdy se nacházejí v nevyhovujícím technickém stavu. Přehled základních kulturních zařízení uvádí následující tabulka.

**Tabulka 12** Kulturní zařízení v obcích

|               | DIVADLA | MUZEÁ | KINA | SPOLEČENSKÝ/ KULTURNÍ<br>DŮM/ SPOLEČENSKÝ SÁL | KNIHOVNA | VÝSTAVNÍ<br>PROSTORY |
|---------------|---------|-------|------|---|----------|----------------------|
| Broumy        | -       | 0     | -    | 0   | 0        | 0                    |
| Červený Újezd | -       | -     | -    | 0   | 0        | -                    |
| Hředle        | -       | -     | -    | 0   | 0        | -                    |
| Hudlice       | -       | 0     | -    | -   | 0        | -                    |
| Hýskov        | -       | -     | -    | 0   | 0        | 0                    |
| Chrustenice   | -       | 0     | -    | 0   | 0        | 0                    |
| Chyňava       | 0       | -     | -    | 0   | 0        | 0                    |
| Kublov        | -       | 0     | 0    | 0   | 0        | 0                    |
| Nenačovice    | -       | -     | -    | -   | -        | -                    |
| Nižbor        | -       | 0     | -    | 0   | 0        | 0                    |
| N. Jáchymov   | -       | -     | -    | 0   | 0        | -                    |
| Otročiněves   | -       | -     | -    | 0   | 0        | 0                    |
| Ptice         | -       | -     | -    | 0   | 0        | -                    |
| Svárov        | -       | -     | -    | 0   | -        | 0                    |
| Svatá         | -       | -     | -    | -   | 0        | 0                    |
| Trubín        | -       | -     | -    | 0   | -        | -                    |
| Trubská       | -       | -     | -    | 0   | -        | -                    |
| Úhonice       | -       | -     | -    | -   | 0        | -                    |
| Vráž          | -       | -     | -    | -   | 0        | -                    |
| Železná       | -       | -     | -    | -   | 0        | -                    |

*Zdroj: vlastní šetření*

V obci Chyňava působí divadelní soubor DIVOCH. V Broumech lze nalézt muzeum řemesel, v Nižboru funguje informační centrum keltské kultury a muzeum v Hudlicích je zastoupeno domkem J. Jungmanna. Existující knihovny jsou monofunkčního charakteru, takže širší kulturní funkci nepřebírají. Výstavní prostory jsou zřízeny převážně v kulturních domech, obecních úřadech, případně v restauracích.

Vybavenost území základními kulturními zařízeními je celkově hodnocena jako nedostatečná

## 2.9.3. Společenský život v obcích.

### Sdružování občanů

Společenský život v obcích je zřetelný ve fungování kulturních či sportovních zařízení nebo aktivních spolků, které jsou v obcích hojně zastoupeny.

Tabulka 13 Přehled spolků, sdružení a sportovních oddílů

| NÁZEV OBCE           | KULTURNÍ ČI SPORTOVNÍ SPOLEČENSKÉ ZAŘÍZENÍ NEBO AKTIVNÍ SPOLKY  | SPORTOVNÍ ODDÍLY  | DĚTSKÁ SDRUŽENÍ         |
|----------------------|---|---|-------------------------|
| <b>Broumy</b>        | Český rybářský svaz, TJ Broumy, Sokol Broumy, KUBR - pěvecký sbor   | Kopaná, stolní tenis, volejbal  | Matýsek, o.s. Třetí kůň |
| <b>Červený Újezd</b> | Myslivecké sdružení, Svaz zahrádkářů, TJ Sokol  | Kopaná  | ne                      |
| <b>Hředle</b>        | Honební společenstvo Hředle   | ne  | ne                      |
| <b>Hudlice</b>       | Sokol, šipkový klub, ČSTV, včelaři  | Stolní tenis, fotbal, házená, šipkový klub                              | ne                      |
| <b>Hýskov</b>        | TJ Prefa Hýskov, FK Stejstav Hýskov, Tennis Club Hýskov, Občanské sdružení Hýskov- tady jsme doma, MS KLUK Hýskov, Klub seniorů Hýskov, SDH Hýskov, JSDH Hýskov   | Kopaná, tenis, nohejbal, hokejbal                                       | ne                      |
| <b>Chrutenice</b>    | SDH, TJ Chrutenice, Kynologický klub  | Kopaná  | ne                      |
| <b>Chyňava</b>       | Český červený kříž, SDH Malé Přílepy, SDH Chyňava, SDH Lhotka, Samotná obec baráčníků "Hůrka", ZO Českého svazu včelařů Chyňava, Chyňavský klub seniorů, Sdružení rodičů, přátel, dětí a školy Chyňava, Sportovní klub Chyňava, Kladenská heligonka, Taneční orchestr Styl Chyňava, Myslivecké sdružení Chyňava, Relax Sport Club Chyňava, Spolek přátel Ledra, Přátelé Podkozí, z.s. | Sportovní klub Chyňava, Relax Sport Club Chyňava                        | ne                      |
| <b>Kublov</b>        | TJ Sokol Kublov, OS Kublováček, Zahrádkáři, Myslivecké sdružení, SDH, Jednotka sboru dobrovolných hasičů obce Kublov, Zahrádkáři, Včelaři, Rybáři, Spolek dobrovolných mopedistů Kublov, KUBR - pěvecký sbor  | Tenisový oddíl, fotbalový oddíl   | ne                      |
| <b>Nenačovice</b>    | ne  | ne  | ne                      |
| <b>Nižbor</b>        | Sportovní klub Nižbor, TJ Sokol Nižbor, SDH, Myslivecké sdružení, Zahrádkáři, Včelaři, Loutkový soubor, Baráčníci, Rodinné centrum, TJ Hradišťan, Klub přátel Žloutkovic  | Fotbal, tenis, stolní tenis, gymnastika, oddíl všestrannosti, oddíl BMX | Makovice                |
| <b>Nový Jáchymov</b> | Čechie, OS Pohoda, MO ČRS, SDH  | Čechie (fotbal a tenis)   | ne                      |
| <b>Otročiněves</b>   | Myslivecký sbor Habrový potok, SDH, OS Náš domov, minigolfové hřiště, fotbalové hřiště  | ne  | ne                      |
| <b>Ptice</b>         | Středočeská lípa o.s., Ptické maminky, Prospěšný spolek Ptice   | TJ Slavia   | ne                      |
| <b>Svárov</b>        | Spolek svárovského zvonu, Svárov pro všechny, Rybáři Svárov, hasiči, OS pro kvalitu života ve Svárově   | Volejbalový klub  | ne                      |
| <b>Svatá</b>         | Fotbalový klub, Badminton   | Badminton, fotbalový klub   | o.s. Santa              |
| <b>Trubín</b>        | TJ Trubín, SDH, o.s. Trubín   | Fotbalový klub  | ne                      |
| <b>Trubská</b>       | Sál v restauraci, hřiště  | ne  | ne                      |
| <b>Úhonice</b>       | Sokol, SDH  | Sokol   | ne                      |
| <b>Vráž</b>          | ne  | TJ Sokol Vráž   | ne                      |
| <b>Železná</b>       | SDH   | ne  | ne                      |

Zdroj: vlastní šetření

Obyvatelé území MAS vykazují zájem o společenské a spolkové aktivity. Rezervy a nedostatky jsou však identifikovány v technickém stavu zázemí pro konání těchto aktivit a nedostatečném zařízením a vybavení.

## Pravidelné akce

Dalším znakem rozvinutého společenského života v obci je konání pravidelných sportovních, kulturních a společenských akcí:

Tabulka 14 Pravidelné společenské a sportovní akce a události

| OBEC                 | KONANÉ AKCE   |
|----------------------|---|
| <b>Broumy</b>        | posvícení, fotbalový turnaj, turnaj ve stolním tenise, rybářské závody, hasičské závody, kácení májí  |
| <b>Červený újezd</b> | posvícení, Hájecká pouť, Výstava dovedných rukou, Dětský den, Karneval  |
| <b>Hředle</b>        | posvícení, nohejbalový turnaj, Slavnost babího léta   |
| <b>Hudlice</b>       | pouť, posvícení, Country festival, fotbalový turnaj, turnaj v pink ponku, házené, šipkách, masopust, Slavnosti J. Jungmanna   |
| <b>Hýskov</b>        | dětský karneval, čarodějnice, dětský den, obecní slavnost, fotbalový turnaj, hasičské závody, tenisový turnaj, wagónfest, pestofest, setkání seniorů, plesy, lampionový průvod obcí, novoroční pochod okolím Hýskova  |
| <b>Chrusterice</b>   | posvícení, fotbalový turnaj, hasičské závody, Dětský den, Čarodějnice, Lampionový průvod, Rozsvícení vánočního stromku  |
| <b>Chyňava</b>       | pouť, posvícení, fotbalová utkání, hasičská soutěž, staročeské máje, masopust   |
| <b>Kublov</b>        | pouť, posvícení, tenisové turnaje, fotbalová soutěž, dětské sportovní akce, Mezinárodní den rodiny, dětský den – pohádkový les, pálení čarodějnic   |
| <b>Nenačovice</b>    | Dožínky   |
| <b>Nižbor</b>        | fotbalový turnaj, posvícení, hokejbalový turnaj, lampionový průvod, sousedské setkání, čarodějnice, rozsvícení vánočního stromu, vánoční koncerty, zpívání koledí, vánoční školní jarmark, dětský den, loutková představení, oslavy dne matek, drakiáda, běh Berounek, keltské slavnosti, historická bitva, pивní slavnosti, výstava zahrádkářů, hasičské závody, suché máje, Freecoolin (cyklistický závod), nohejbalový turnaj, šibřinky, rybářské závody |
| <b>N. Jáchymov</b>   | Prokopská pouť, turnaj v člověče nezlob se, karneval, plesy, dětský den   |
| <b>Otročiněves</b>   | pouť na Hudlický vrch, posvícení, minigolfový turnaj, turnaj v malé kopané, Masopust, Dětský karneval, Velikonoční odpoledne, Čarodějnice, Pochod na Děd, Den matek, Vítání léta, Dýňování, Svatomartinský lampionový průvod, Advent, Mikulášské odpoledne, Živý Betlém, Novoroční pochod na Krušnou horu, Otvírání studánek, Myslivecký den  |
| <b>Ptice</b>         | posvícení, Dětský den, Čarodějnice  |
| <b>Svárov</b>        | pouť, posvícení, kulturní festival Pohádkový les, volejbalový turnaj  |
| <b>Svatá</b>         | Máje, jarní a podzimní výstava zahrádkářů, Vánoční koncert, Dětský den, setkání seniorů   |
| <b>Trubín</b>        | hasičský memoriál, fotbalový memoriál, dětský den, Mikuláš  |
| <b>Trubská</b>       | Nohejbalový turnaj, zábava, pálení čarodějnic, setkání s Mikulášem, dětský den  |

|                |  |
|----------------|--|
| <b>Úhonic</b>  | posvícení, přehlídka (výročí Sokola, hasiči)   |
| <b>Vráž</b>    | Vrážská kamera (festival dokumentárních filmů), Soutěž ve stolním tenise (Champions Vráž), Pohádkový les, Vrážské cyklování, Štědrovečerní zpívání koled |
| <b>Železná</b> | Havelská pouť, turnaj v tenise, turnaj v nohejbalu, hasičské závody  |

*Zdroj: vlastní šetření*

Hlavními fungujícími společenskými organizacemi jsou v MAS (tak jako ve většině venkovského osídlení) hasiči a myslivci. V Novém Jáchymově jsou významnou společenskou organizací i rybáři, ve Svaté zahrádkáři. Existence těchto organizací má pro většinu obcí velký význam. Kromě svého vlastního poslání pomáhají obcím při havarijních situacích nebo při údržbě obcí (např. likvidace černých skládek, výřez křovin) a organizují i společenský život (plesy, máje, zábavy, ale i výstavy). V obci Svatá vzniklo v roce 2007 občanské sdružení Santa, které se věnuje pořádání různých kulturních akcí.

Působnost těchto organizací je po r. 1990 převážně lokální a nepřekračuje hranice jednotlivých obcí. Výjimkou je pořádání soutěží, z nichž některé mají i celookresní působnost.

Pro život MAS jsou obdobně významnými zájmovými seskupením tělovýchovné jednoty a kluby, jejichž členové dosahují i významných sportovních úspěchů (např. v Hudlicích se hraje II. liga stolního tenisu, vyšších soutěží se účastní i hýskovský a trubínský fotbalový klub, který umožňuje aktivitu všem věkovým skupinám od přípravy přes předškolní věk až po seniory). Tělovýchovné jednoty mají i integrující význam pro MAS. Jejich členská (uživatelská) základna se rekrutuje i z jiných obcí než z obce, kde má organizace sídlo a umožňují i zapojení (integraci) přechodně přítomného obyvatelstva (rekreantů).

Ve vzrůstající míře jsou v MAS realizovány aktivity kulturního charakteru. Stálíci je ochotnické divadlo v Broumech, loutkové divadlo v Nižboru, výstavy pořádané svazem zahrádkářů ve Svaté a v Nižboru

### ***Shrnutí a klíčová kvantitativní řešení.***

Společenský život je v regionu hojně rozvíjen a podporován. Vyplývá to z existence mnoha spolků, sdružení a sportovních oddílů, které zajišťují nebo se podílejí na realizaci velkého množství pravidelných společenských, kulturních a sportovních akcí.

Nedostatky v této oblasti tedy nespočívají v neexistenci společenského života jako takového, ale jsou zřetelné v oblasti základny společenského, kulturního a sportovního života v regionu.

V řadě obcí chybí společenské/kulturní domy/sály nebo jsou v krajně nevyhovujícím stavu. Zároveň se některé obce setkávají s absencí prostor pro setkávání obyvatel na komunitní bázi. Některá sportovní zařízení či jejich zázemí jsou zastaralá, nevyhovují, nebo zcela chybí. Účel existujících sportovišť je převážně monofunkční, což nabídku sportovních aktivit omezuje.

Požadavky na rekonstrukce a výstavbu dětských hřišť, sportovišť a jejich zázemí, kulturních a společenských domů, komunitních center a další infrastruktury pro volnočasové aktivity vyplývají také z provedeného dotazníkového šetření mezi aktéry v území MAS obcí.

## 2.10. Ekonomika

Ekonomická základna a sociální situace mají zásadní vliv na další rozvoj regionu.

## 2.11. Nezaměstnanost

Míra nezaměstnanosti a dlouhodobé nezaměstnanosti sledovaného území je v porovnání s ostatními regiony na dobré úrovni. Míra nezaměstnanosti dosahovala v roce 2014 průměrné hodnoty 5 %, viz tabulka níže. Trend nezaměstnanosti, tj. změna podílu nezaměstnaných v evidenci úřadů práce k počtu obyvatel ve věku 15-64 let v dalších letech však není pro sledované období příznivý. Nejhorší situace je v obci Nižbor.

Tabulka 15 Nezaměstnanost 2014

|               | Počet uchazečů - celkem | Počet uchazečů - OZP - celkem | Počet mladistvých uchazečů (do 18 let věku) - celkem | Počet uchazečů - absolventů - celkem | Počet uchazečů - evidence nad 12 měsíců - celkem | Podíl nezaměstnaných osob celkem % | Podíl nezaměstnaných osob muži % | Podíl nezaměstnaných osob ženy % |
|---------------|-------------------------|-------------------------------|--|--------------------------------------|--|------------------------------------|----------------------------------|----------------------------------|
| Broumy        | 33                      | 3                             | 0  | 1                                    | 13   | 5,3                                | 5,6                              | 5,0                              |
| Červený Újezd | 39                      | 1                             | 0  | 1                                    | 13   | 5,1                                | 6,4                              | 3,6                              |
| Hředle        | 14                      | 0                             | 0  | 1                                    | 7  | 5,4                                | 5,8                              | 5,1                              |
| Hudlice       | 45                      | 3                             | 0  | 1                                    | 26   | 5,3                                | 4,7                              | 5,8                              |
| Hýskov        | 50                      | 3                             | 1  | 3                                    | 17   | 4,3                                | 4,5                              | 4,1                              |
| Chrutenice    | 34                      | 2                             | 0  | 2                                    | 12   | 5,5                                | 6,3                              | 4,8                              |
| Chyňava       | 74                      | 6                             | 0  | 2                                    | 33   | 5,9                                | 6,0                              | 5,8                              |
| Kublov        | 26                      | 3                             | 0  | 3                                    | 16   | 5,6                                | 5,4                              | 5,9                              |
| Nenačovice    | 7                       | 1                             | 0  | 1                                    | 4  | 3,8                                | 4,8                              | 2,6                              |
| Nižbor        | 104                     | 7                             | 1  | 6                                    | 47   | 8,0                                | 8,6                              | 7,4                              |
| Nový Jáchymov | 29                      | 2                             | 0  | 1                                    | 10   | 6,5                                | 8,1                              | 4,7                              |
| Otročiněves   | 16                      | 1                             | 0  | 0                                    | 4  | 4,9                                | 5,4                              | 4,4                              |
| Ptice         | 16                      | 1                             | 0  | 1                                    | 3  | 3,3                                | 2,7                              | 3,9                              |
| Svárov        | 18                      | 2                             | 0  | 1                                    | 10   | 4,7                                | 2,9                              | 6,6                              |
| Svatá         | 11                      | 3                             | 0  | 0                                    | 6  | 3,2                                | 2,8                              | 3,6                              |
| Trubín        | 8                       | 0                             | 0  | 0                                    | 5  | 3,0                                | 3,7                              | 2,2                              |
| Trubská       | 7                       | 2                             | 0  | 0                                    | 4  | 5,8                                | 1,7                              | 9,7                              |
| Úhonice       | 31                      | 1                             | 0  | 0                                    | 11   | 4,5                                | 6,2                              | 2,7                              |
| Vráž          | 36                      | 3                             | 0  | 2                                    | 18   | 5,0                                | 5,8                              | 4,1                              |
| Železná       | 11                      | 0                             | 0  | 0                                    | 5  | 5,9                                | 8,2                              | 3,4                              |
| <b>CELKEM</b> | <b>609</b>              | <b>44</b>                     | <b>2</b>   | <b>26</b>                            | <b>264</b>                                       | <b>5,0</b>                         | <b>5,3</b>                       | <b>4,8</b>                       |

Zdroj: ČSÚ

Vzhledem k míře nezaměstnanosti, je třeba přijmout příslušná opatření, které povedou k jejímu snižování a rozvoji ekonomické aktivity v regionu.

### 2.11.1. Odvětvová struktura

Historický zemědělsko-průmyslový charakter regionu přetrval do začátku 90. let. Stěžejním sektorem se koncem 90. let stává terciér. Velká část pracovních míst je vytvořena průmyslem, stále nižší podíl pracovních míst nabízí zemědělství.

Tabulka 16 Odvětvová struktura

| NÁZEV<br>OBCE | RES - počet subjektů se zjištěnou aktivitou celkem |      | RES - subjekty v CZ-NACE- A Zemědělství, lesnictví, rybářství |      | RES - subjekty v CZ-NACE- B-E Těžba a Průmysl celkem |      | RES - subjekty v CZ-NACE- B Těžba a dobývání |      | RES - subjekty v CZ-NACE- C Zpracovatelský průmysl |      | RES - subjekty v CZ-NACE- D Výroba a rozvod elektriny, plynu, tepla a klimatizovaného vzduchu<br>RES - subjekty v CZ-NACE- E Zásob. vodou; činnosti souvis. s odpad. vodami, odpady a sanacemi |      | RES - subjekty v CZ-NACE- F Stavebnictví |      | 2<br>RES - subjekty v CZ-NACE- G Velkoobchod a maloobchod; opravy a údržba motorových vozidel |      | RES - subjekty v CZ-NACE- H Doprava a skladování |      | RES - subjekty v CZ-NACE- I Ubytování, stravování a pohostinství |      |
|---------------|--|------|---|------|--|------|--|------|--|------|--|------|--|------|---|------|--|------|--|------|
|               | 2008   | 2014 | 2008  | 2014 | 2008   | 2014 | 2008   | 2014 | 2008   | 2014 | 2008   | 2014 | 2008                                     | 2014 | 2008  | 2014 | 2008   | 2014 | 2008   | 2014 |
| Broumy        | 92   | 126  | 17  | 14   | 12   | 21   | 0  | 0    | 12   | 20   | 0  | 0    | 0  | 1    | 14  | 18   | 18   | 18   |  |      |
| Červený Újezd | 137  | 49   | 5   | 13   | 17   | 3    | 0  | 0    | 16   | 3    | 0  | 0    | 1  | 0    | 34  | 7    | 25   | 7    |  |      |
| Hředle        | 42   | 157  | 11  | 6    | 2  | 22   | 0  | 0    | 2  | 19   | 0  | 1    | 0  | 2    | 6   | 40   | 6  | 22   |  |      |
| Hudlice       | 154  | 210  | 7   | 13   | 25   | 36   | 0  | 0    | 24   | 35   | 0  | 1    | 1  | 0    | 34  | 29   | 25   | 39   |  |      |
| Hýskov        | 186  | 231  | 8   | 19   | 30   | 40   | 0  | 0    | 30   | 36   | 0  | 3    | 0  | 1    | 30  | 20   | 40   | 40   |  |      |
| Chrustenice   | 115  | 89   | 6   | 10   | 23   | 18   | 0  | 0    | 21   | 17   | 0  | 1    | 2  | 0    | 13  | 16   | 18   | 14   |  |      |
| Chyňava       | 190  | 231  | 20  | 10   | 32   | 33   | 0  | 0    | 31   | 30   | 0  | 0    | 1  | 3    | 18  | 28   | 36   | 49   |  |      |
| Kublov        | 76   | 89   | 10  | 3    | 22   | 9    | 0  | 0    | 22   | 9    | 0  | 0    | 0  | 0    | 7   | 15   | 11   | 11   |  |      |
| Nenačovice    | 39   | 76   | 7   | 8    | 9  | 17   | 0  | 0    | 9  | 15   | 0  | 2    | 0  | 0    | 7   | 13   | 4  | 7    |  |      |
| Nižbor        | 210  | 66   | 15  | 6    | 29   | 13   | 1  | 1    | 29   | 12   | 0  | 0    | 0  | 1    | 26  | 5    | 51   | 11   |  |      |

|               |              |              |            |            |            |            |          |          |            |            |           |           |          |           |            |            |            |            |
|---------------|--------------|--------------|------------|------------|------------|------------|----------|----------|------------|------------|-----------|-----------|----------|-----------|------------|------------|------------|------------|
| Nový Jáchymov | 81           | 17           | 5          | 1          | 12         | 3          | 0        | 0        | 12         | 3          | 0         | 0         | 0        | 0         | 12         | 2          | 12         | 2          |
| Otročiněves   | 69           | 155          | 4          | 2          | 15         | 24         | 1        | 1        | 15         | 23         | 0         | 0         | 0        | 0         | 14         | 25         | 7          | 30         |
| Ptice         | 81           | 170          | 3          | 6          | 4          | 22         | 0        | 0        | 4          | 20         | 0         | 1         | 0        | 1         | 12         | 28         | 11         | 29         |
| Svárov        | 64           | 99           | 4          | 4          | 10         | 7          | 0        | 0        | 10         | 7          | 0         | 0         | 0        | 0         | 10         | 12         | 9          | 20         |
| Svatá         | 57           | 159          | 3          | 7          | 9          | 24         | 0        | 0        | 8          | 23         | 0         | 0         | 1        | 1         | 8          | 19         | 11         | 28         |
| Trubín        | 46           | 64           | 3          | 7          | 7          | 6          | 0        | 0        | 7          | 6          | 0         | 0         | 0        | 0         | 8          | 11         | 10         | 6          |
| Trubská       | 11           | 60           | 0          | 9          | 3          | 11         | 0        | 0        | 3          | 11         | 0         | 0         | 0        | 0         | 1          | 9          | 0          | 5          |
| Úhonicе       | 134          | 152          | 7          | 7          | 22         | 22         | 0        | 0        | 21         | 19         | 0         | 1         | 1        | 2         | 17         | 17         | 20         | 21         |
| Vráž          | 129          | 38           | 4          | 3          | 20         | 3          | 0        | 0        | 20         | 3          | 0         | 0         | 0        | 0         | 23         | 8          | 31         | 3          |
| Železná       | 31           | 97           | 3          | 4          | 1          | 10         | 0        | 0        | 0          | 9          | 0         | 1         | 1        | 0         | 4          | 16         | 4          | 20         |
| <b>CELKEM</b> | <b>1 944</b> | <b>2 335</b> | <b>142</b> | <b>152</b> | <b>304</b> | <b>344</b> | <b>0</b> | <b>1</b> | <b>296</b> | <b>320</b> | <b>0</b>  | <b>11</b> | <b>8</b> | <b>12</b> | <b>298</b> | <b>338</b> | <b>349</b> | <b>382</b> |
| <b>SALDO</b>  | <b>391</b>   |              | <b>10</b>  |            | <b>40</b>  |            | <b>1</b> |          | <b>24</b>  |            | <b>11</b> |           | <b>4</b> |           | <b>40</b>  |            | <b>33</b>  |            |

Zdroj

Při srovnání let 2008 a 2014 došlo k výraznému zvýšení počtu ekonomických subjektů v regionu. Zemědělství tvoří v současné době méně zastoupenou část odvětvové struktury. Největší počet subjektů v rámci CZ-NACE-A zemědělství, lesnictví a rybářství se nachází v obci Hýskov.

Nejzastoupenější počet subjektů se nachází v rámci CZ-NACE-A zemědělství, lesnictví a rybářství se nachází v obci Hýskov. Nejvíce rozvinutý je zpracovatelský průmysl (36 subjektů) v obci Otročiněves, působením plastikářsko – strojírenského závodu SAVEA . Největší počet subjektů činných ve stavebnictví se nachází v obci Hředle.

V terciálním sektoru je nejvíce zastoupena oblast CZ-NACE-I Ubytování, stravování a pohostinství (382 subjektů), tato oblast také tvoří největší část odvětvové struktury v rámci MAS. Největší nárůst zaznamenala odvětví: těžby a dopravy a skladování. a průmyslu a dále stavebnictví.

S nejvyšší zaměstnaností v sekundéru se setkáváme právě u těch obcí, kde byly v minulosti lokalizovány největší průmyslové podniky MAS. Po r. 1989 došlo ke změně poměrné zaměstnanosti podle základních odvětví, a to zejména k růstu podílu osob pracujících ve třetím sektoru, který se v blízkých centrech dynamicky rozvíjí. K orientaci obyvatelstva na třetí sektor přispěl i rozvoj soukromopodnikatelských aktivit místního obyvatelstva, ale i imigrační procesy, které přivedly do území ekonomicky silné obyvatelstvo.

Tabulka 17 Vyjížd'ka obyvatel do zaměstnání.

| Obec místa obvyklého pobytu | Zaměstnaní (bez pracujících studentů a učňů) celkem | z toho                                   |                             |  |             |             |                 |
|-----------------------------|---|--|-----------------------------|--|-------------|-------------|-----------------|
|                             |   | místo pracoviště v ČR - blíže nezjištěno | místo pracoviště nezjištěno | Zaměstnaní (bez pracujících studentů a učňů) | Dojíždějící | Vyjíždějící | Saldo dojížd'ky |
| obecvy_naz                  | sl1   | sl8                                      | sl9                         | sl10   | sl11        | sl12        | sl13            |
| Broumy                      | 123   | 4  | 41                          | 123  | 3           | 57          | -54             |
| Hudlice                     | 86  | 3  | 33                          | 86   | 10          | 44          | -34             |
| Hýskov                      | 186   | 10                                       | 63                          | 186  | 3           | 86          | -83             |
| Chrustenice                 | 330   | 12                                       | 116                         | 330  | 10          | 168         | -158            |
| Chyňava                     | 102   | 5  | 26                          | 102  | 2           | 62          | -60             |
| Kublov                      | 546   | 17                                       | 235                         | 546  | 27          | 207         | -180            |
| Nenačovice                  | 384   | 3  | 125                         | 384  | 124         | 132         | -8              |
| Nižbor                      | 80  | 1  | 34                          | 80   | 7           | 33          | -26             |
| Nový Jáchymov               | 41  | -  | 13                          | 41   | -           | 23          | -23             |
| Otročiněves                 | 142   | 4  | 53                          | 142  | 21          | 69          | -48             |
| Svatá                       | 500   | 11                                       | 176                         | 500  | 55          | 181         | -126            |
| Trubín                      | 39  | 1  | 19                          | 39   | 4           | 14          | -10             |
| Trubská                     | 140   | 5  | 70                          | 140  | 2           | 50          | -48             |
| Vráž                        | 391   | 6  | 131                         | 391  | 82          | 154         | -72             |
| Železná                     | 831   | 16                                       | 333                         | 831  | 73          | 293         | -220            |
| Červený Újezd               | 87  | 3  | 30                          | 87   | -           | 42          | -42             |
| Ptice                       | 457   | 23                                       | 155                         | 457  | 25          | 195         | -170            |
| Úhonic                      | 819   | 40                                       | 317                         | 819  | 98          | 334         | -236            |
| Hředle                      | 63  | -  | 24                          | 63   | 1           | 26          | -25             |
| Svárov                      | 897   | 16                                       | 226                         | 897  | 15          | 539         | -524            |

Zdroj: Ekotoxa



### 2.11.2. Zemědělství.

V současné době působí v regionu několik zemědělských podniků, například

- ZD Kublov
- ZD Broumy
- Chyňavská rolnická společnost s.r.o. s farmami v Železné a v Hýskově
- Farma Rymář
- Tilia s r. o.
- Tereza Zetková
- Firma drůbež sdružení, Chrustenice

V současné době krajina není využívána dostatečně pestře, rozmanitě. Převažuje zaměření na rostlinnou a živočišnou výrobu. V živočišné výrobě to je výroba mléka, vepřového a hovězího masa, výkrm krůt a chov kuřic. Ekonomika hospodářských subjektů je nepříznivě ovlivněna nízkou cenou prodávaných komodit a význam získávaných dotací pro udržení zemědělské výroby je velký.

Vzhledem k zajištění konkurenceschopnosti v zemědělské výrobě je žádoucí podpora místních zemědělců k pořízení modernější a výkonnější techniky. Rovněž stav zemědělských staveb je ve větší míře v kritickém technickém stavu. Zemědělci využívají objekty, které jsou po intenzivním využívání v minulém století ve špatném stavu a potřebují nové investice. Jejich obnova je však finančně náročná a zemědělcům chybí potřebné investiční prostředky v dostatečné výši. Zájem je o podporu rekonstrukcí a výstavbu zemědělských objektů, jako stáje, seníky, hnojiště, silážní jámy.

Mezi zemědělskými podnikateli je zájem i o rozvoj nezemědělských činností, proto je nutno podpořit i diverzifikaci zemědělských činností a začlenit je nejen do péče o krajinu, ale i do rozvoje v oblasti cestovního ruchu. Příležitostí pro rozvoj nezemědělských činností jako jsou služby cestovního ruchu a turismu je ta skutečnost, že se území MAS nachází v blízkosti větších měst a Prahy a na většině území působí CHKO Křivoklátsko s přítomností naučných stezek.

### 2.11.3. Průmysl a živnostníci.

Největší zastoupení mají v regionu dlouhodobě živnostníci, kteří zastupují sektor malého a středního podnikání.

V žádné z obcí s výjimkou Nižboru a Otročiněvse se nenachází velký podnik, který by přispíval ke zvyšování zaměstnanosti v regionu.

V obci Nižbor zaměstnává Sklárna Nižbor, dnes RÜCKL CRYSTAL a.s, cca 180 zaměstnanců, což výrazně přispívá ke zvyšování zaměstnanosti v řešené lokalitě. Sklárna byla založena v roce 1903 Antonínem Rücklem a brzo se stala známou v celé Evropě, V roce 1945 byla zestátněna a v roce 1965 začleněna pod uskupení Sklářny Bohemia Po revoluci v roce 1992 pak sklárnu zprivatizoval pravnuk Antonína Rückla Jiří Rückl a založil akciovou společnost. V současné době vyrábí sklárna olovnatý broušený a barevný křišťál. Převážná část produkce je určena pro zahraniční trhy (USA, Japonsko, Rusko), část pak pro trh český. Sklárna je v Česku známá tím, že vyrábí řadu různých křišťálových cen (např.

cena Českého lva). Sklárna též otvírá svoje útroby návštěvníkům, kteří se mohou seznámit s výrobou foukaného a broušeného skla.

V obci Otročiněves působí strojírensko-plastikářský závod SAVEA, který vznikl krátce po roku 1990 privatizací bývalého závodu Permon. Původně zde byl ale železorný důl, po kterém tu zbyly některé markanty jako třeba těžní věž. Z Otročiněvsi byla železná ruda dopravována lanovkou se samotížným pohonem do několikakilometrů vzdálených Královodvorských železáren, kde se dále zpracovávala. Důl byl uzavřen v r. 1967. Nyní závod zaměstnává téměř 200 zaměstnanců.

Na území MAS byl zjištěn zájem o vybudování dvou sociálních podniků v oblasti služeb.

Tabulka 18 Zastoupení podniků dle právníkové struktury

|               | Státní organizace |           | Akciové společnosti<br>(z obchod.<br>společností celkem) |          | Obchodní<br>společnosti |            | Družstevní<br>organizace |          | Živnostníci  |              | Svobodná povolání |            | Zemědělští<br>podnikatelé |           | Ostatní    |            |
|---------------|-------------------|-----------|--|----------|-------------------------|------------|--------------------------|----------|--------------|--------------|-------------------|------------|---------------------------|-----------|------------|------------|
|               | 2008              | 2014      | 2008   | 2014     | 2008                    | 2014       | 2008                     | 2014     | 2008         | 2014         | 2008              | 2014       | 2008                      | 2014      | 2008       | 2014       |
| Broumy        | 1                 | 1         | 0  | 0        | 5                       | 5          | 0                        | 0        | 71           | 98           | 2                 | 14         | 8                         | 4         | 5          | 6          |
| Červený Újezd | 1                 | 1         | 0  | 0        | 27                      | 38         | 1                        | 0        | 96           | 123          | 1                 | 10         | 4                         | 3         | 7          | 8          |
| Hředle        | 0                 | 0         | 0  | 0        | 0                       | 0          | 1                        | 1        | 28           | 41           | 2                 | 0          | 5                         | 5         | 6          | 3          |
| Hudlice       | 2                 | 2         | 0  | 0        | 15                      | 17         | 0                        | 0        | 121          | 118          | 6                 | 9          | 4                         | 2         | 6          | 4          |
| Hýskov        | 2                 | 2         | 1  | 0        | 15                      | 19         | 0                        | 0        | 152          | 165          | 4                 | 14         | 4                         | 5         | 9          | 8          |
| Chrusterice   | 2                 | 2         | 0  | 0        | 18                      | 26         | 0                        | 0        | 80           | 104          | 4                 | 13         | 3                         | 2         | 8          | 6          |
| Chyňava       | 1                 | 1         | 0  | 0        | 14                      | 10         | 2                        | 1        | 144          | 180          | 4                 | 15         | 13                        | 12        | 12         | 7          |
| Kublov        | 1                 | 1         | 0  | 0        | 8                       | 10         | 1                        | 1        | 53           | 53           | 2                 | 6          | 3                         | 3         | 8          | 5          |
| Nenačovice    | 0                 | 0         | 0  | 0        | 4                       | 8          | 0                        | 0        | 24           | 41           | 1                 | 3          | 6                         | 5         | 4          | 5          |
| Nížbor        | 2                 | 2         | 2  | 1        | 21                      | 17         | 0                        | 0        | 165          | 193          | 6                 | 7          | 5                         | 2         | 11         | 9          |
| Nový Jáchymov | 1                 | 1         | 0  | 0        | 4                       | 6          | 0                        | 0        | 70           | 70           | 0                 | 6          | 1                         | 0         | 5          | 5          |
| Otročiněves   | 0                 | 0         | 0  | 0        | 7                       | 7          | 0                        | 0        | 53           | 56           | 2                 | 5          | 2                         | 3         | 5          | 3          |
| Ptice         | 0                 | 0         | 0  | 0        | 11                      | 13         | 0                        | 0        | 57           | 75           | 1                 | 10         | 3                         | 3         | 9          | 3          |
| Svárov        | 1                 | 1         | 1  | 0        | 13                      | 12         | 0                        | 0        | 42           | 69           | 2                 | 6          | 2                         | 2         | 4          | 4          |
| Svatá         | 0                 | 1         | 0  | 0        | 3                       | 4          | 0                        | 0        | 46           | 47           | 3                 | 7          | 2                         | 4         | 3          | 4          |
| Trubín        | 0                 | 0         | 0  | 0        | 3                       | 6          | 0                        | 0        | 33           | 47           | 1                 | 5          | 2                         | 4         | 7          | 3          |
| Trubská       | 0                 | 0         | 0  | 0        | 0                       | 1          | 0                        | 0        | 9            | 13           | 1                 | 2          | 0                         | 0         | 1          | 1          |
| Úhonice       | 1                 | 1         | 1  | 2        | 16                      | 34         | 0                        | 0        | 105          | 104          | 0                 | 7          | 4                         | 3         | 8          | 10         |
| Vráž          | 0                 | 1         | 1  | 0        | 20                      | 18         | 0                        | 0        | 98           | 115          | 2                 | 6          | 4                         | 1         | 5          | 6          |
| Železná       | 0                 | 0         | 0  | 0        | 2                       | 2          | 0                        | 0        | 22           | 24           | 1                 | 4          | 3                         | 3         | 3          | 3          |
| <b>CELKEM</b> | <b>15</b>         | <b>17</b> | <b>6</b>   | <b>3</b> | <b>206</b>              | <b>253</b> | <b>5</b>                 | <b>3</b> | <b>1 469</b> | <b>1 736</b> | <b>45</b>         | <b>149</b> | <b>78</b>                 | <b>66</b> | <b>126</b> | <b>103</b> |
| <b>SALDO</b>  | <b>2</b>          |           | <b>-3</b>  |          | <b>47</b>               |            | <b>-2</b>                |          | <b>267</b>   |              | <b>104</b>        |            | <b>-12</b>                |           | <b>-23</b> |            |

Zdroj: ČSÚ

### **Shrnutí a klíčová kvantitativní řešení.**

Při zajišťování stabilní ekonomické základny je rozhodující jednak její struktura, jednak vazba na přírodní, kulturně-historický a sociálně ekonomický potenciál regionu.

Současná míra nezaměstnanosti na území MAS Mezi Hradý se nezdá být na první pohled příliš vysoká, zejména ve srovnání s jinými regiony České republiky. Avšak trend vývoje míry nezaměstnanosti ukazuje na její postupné zvyšování. V meziregionálním srovnání s okolními MAS je ve sledovaném území nejvyšší počet uchazečů na jedno volné pracovní místo. Znatelná je také vysoká vyjíždka obyvatel za prací. Celkový počet vyjíždějících osob za prací činí 3 281 osob, což je téměř 30 % všech obyvatel MAS ve věku 15 – 64 let. Z toho důvodu je nutné zaměřit aktivity v regionu mimo jiné na snižování míry nezaměstnanosti, a to prostřednictvím zkvalitňování místního ekonomického prostředí (zvyšování vzdělanosti, přilákání strategických investorů, podpora místních podniků vč. sociálních a podnikatelů apod.).

Historický zemědělsko-průmyslový charakter regionu přetrval do 90. let. V tomto období byla velká část pracovních míst vytvořena průmyslem a stále nižší podíl pracovních míst nabízel zemědělství. Koncem 90. let se, stejně jako v ostatních částech republiky, stal stěžejním sektorem terciér, tedy poskytování služeb, jehož převaha přetrvává dodnes.

Zemědělci mají v regionu vzhledem k vysokému podílu zemědělské půdy (41 %) dobrou základnu. Jsou zastoupeny převážně samostatně hospodařící a zemědělské subjekty (drobní zemědělci a malé rodinné farmy).

Tomu odpovídá také skladba podniků z hlediska právní formy, kdy zásadně převažují živnostníci. Ti jsou zastoupeni také v místní řemeslné výrobě, kdy lze nalézt poměrně běžná řemesla jako malíře nebo truhláře, ale i řemesla, která již téměř vymizela (hrnčíř, umělecký kovář, řezbář, sedlář).

Oblast ekonomiky je nutné podporovat rovnoměrně. Na jedné straně je nezbytná podpora živnostníků a malých a středních podnikatelů, kteří mají v regionu nezastupitelnou funkci a tradici, kdy předmětem jejich činnosti bývá zpravidla výroba a dodávání zboží a služeb koncovým zákazníkům – obyvatelům MAS Mezi Hradý.

Na druhé straně nelze opomenout podporu rozvoje stávajících a zakládání nových podniků většího (celorepublikového i zahraničního) významu. Důvodem je schopnost těchto podniků nabídnout práci většímu počtu osob a zásadním způsobem tak přispět ke snižování nezaměstnanosti v regionu.

Třetím směrem podpory jsou zemědělci. Jednak poskytují zákazníkům místní produkty, jejichž atraktivita na trhu v posledních letech výrazně stoupla, čímž přispívají k rozvoji místní ekonomiky. Charakter obcí MAS Mezi Hradý je ve většině případů původně zemědělský, s výrazným zastoupením zemědělských usedlostí. Podpora a rozvoj zemědělství proto přispívá k zachování původního charakteru regionu jako zemědělské krajiny.

Rozvoj ve všech třech směrech by měl být účelný a měl by přispívat ke snižování nezaměstnanosti v regionu.

## 2.12. Vzdělávání a školství

Oblast vzdělávání a školství je v regionu zajištěna pouze mateřskými a základními školami, jejichž zřizovateli jsou některé obce z území MAS. Přehled školských zařízení je v Tab. 16. Střední školy, odborná učiliště ani umělecké školy se ve sledovaném území nenachází. Mateřská škola s jednou třídou je v šesti obcích. Tři třídy má MŠ v Červeném Újezdu a Nižboru (+ se zde nachází jedna soukromá MŠ). Dvě třídy mají mateřské školy v Hudlicích, Hýskově, Chyňavě. Kublovu, Úhonicích a Vráži. Ostatní obce MAS nemají mateřské školy zřízeny.

V obcích v daném regionu jsou zřízeny většinou základní školy pro první (malotřídky), nebo v jednom případě i druhý stupeň. Jediná škola pro první i druhý stupeň zároveň je v obci Broumy.

Vzhledem k blízké poloze MAS Mezi Hrady vůči Hlavnímu městu Praze, které je považováno za jedno z center vzdělanosti v České republice, převažují v regionu osoby se středoškolským a vysokoškolským vzděláním. Index vzdělanosti i trend indexu vzdělanosti dokládají vysokou úroveň vzdělanosti obyvatelstva regionu MAS Mezi Hrady.

V posledních letech roste počet tříd mateřských škol v obcích (např. rozšíření kapacit MŠ v Hudlicích, Nižboru a Hýskově), což je dáno migrací lidí produktivního věku, kteří buď mají malé děti, nebo si ve vesnické oblasti chtějí založit rodinu, a obce se tak snaží vyhovět poptávce po mateřských školách, nicméně poptávka bývá v současnosti ve většině regionu stále větší než nabídka jak dokládá tabulka níže. Nejvíce tříd mateřské školy mají Červený Újezd a Nižbor, přesto je kapacita školek naplněna (tabulka 22). Volná kapacita MŠ většinou nastala navýšením kapacity školky. Dětská skupina je v regionu registrována pouze jedna „Klub Makovičky“ Rodinné centrum v Nižboru. Sedm obcí nemá zřízení školku vůbec a děti z těchto obcí jsou odkázány na volnou kapacitu spádových obcí, která ale není.

V regionu naprosto chybí nabídka celoživotního, neformálního a zájmového vzdělávání. Na území MAS není žádná jazyková ani umělecká škola ani dům mládeže. Velmi omezená nabídka je pouze pro žáky základních škol ve formě školních kroužků či nepovinných předmětů.

**Tabulka 19 Počet nepřijatých dětí do MŠ v letech 2014 a 2015**

### Počet nepřijatých dětí do MŠ v letech 2014 a 2015

| MŠ - sídlo       | Zřizovatel         | Počet nepřijatých dětí |         |
|------------------|--------------------|------------------------|---------|
|                  |                    | r. 2014                | r. 2015 |
| MŠ Broumy        | Obec Broumy        | 15                     | 9       |
| MŠ Červený Újezd | Obec Červený Újezd | 17                     | 12      |
| MŠ Hudlice       | Obec Hudlice       | 5                      | 17      |
| MŠ Hýskov        | Obec Hýskov        | 12                     | 10      |
| MŠ Chrustenice   | Obec Chrustenice   | 15                     | 11      |
| MŠ Chyňava       | Obec Chyňava       | 17                     | 15      |
| MŠ Kublov        | Obec Kublov        | 9                      | 8       |
| MŠ Nižbor        | Obec Nižbor        | 2                      | 2       |

|               |              |            |            |
|---------------|--------------|------------|------------|
| MŠ Svárov     | Obec Svárov  | 16         | 13         |
| MŠ Svatá      | Obec Svatá   | 5          | 3          |
| MŠ Trubín     | soukromá     | 0          | 0          |
| MŠ Úhonice    | Obec Úhonice | 27         | 22         |
| MŠ Vráž       | Obec Vráž    | 18         | 6          |
| <b>Celkem</b> |              | <b>158</b> | <b>128</b> |

*Zdroj : vlastní šetření*

**Tabulka 20 Školská zařízení 2014**

|               | Mateřská škola - POČET TŘÍD | Základní škola - jen první stupeň (1. - 5. ročník) POČET TŘÍD | Základní škola - jen druhý stupeň (6. - 9. ročník) POČET TŘÍD | Základní škola - první i druhý stupeň (1. - 9. ročník) POČET TŘÍD | Základní škola - celkem POČET TŘÍD | Střední škola - obory gymnázií - POČET ŠKOL | SŠ - obory středních odborných a praktických škol - POČET ŠKOL | SŠ - obory středních odborných učilišť a odb. učilišť POČET ŠKOL | Základní umělecké školy POČET ŠKOL |
|---------------|-----------------------------|---|---|---|------------------------------------|---|--|--|------------------------------------|
| Broumy        | 1                           | 0   | 0   | 9   | 9                                  | 0   | 0  | 0  | 0                                  |
| Červený Újezd | 3                           | 0   | 0   | 0   | 0                                  | 0   | 0  | 0  | 0                                  |
| Hředle        | 0                           | 0   | 0   | 0   | 0                                  | 0   | 0  | 0  | 0                                  |
| Hudlice       | 2                           | 5   | 0   | 0   | 5                                  | 0   | 0  | 0  | 0                                  |
| Hýskov        | 2                           | 5   | 0   | 0   | 5                                  | 0   | 0  | 0  | 0                                  |
| Chrustenice   | 1                           | 0   | 0   | 0   | 0                                  | 0   | 0  | 0  | 0                                  |
| Chyňava       | 2                           | 5   | 0   | 0   | 5                                  | 0   | 0  | 0  | 0                                  |
| Kublov        | 2                           | 0   | 0   | 0   | 0                                  | 0   | 0  | 0  | 0                                  |
| Nenačovice    | 0                           | 0   | 0   | 0   | 0                                  | 0   | 0  | 0  | 0                                  |
| Nižbor        | 3                           | 6   | 0   | 0   | 6                                  | 0   | 0  | 0  | 0                                  |
| Nový Jáchymov | 0                           | 2   | 0   | 0   | 2                                  | 0   | 0  | 0  | 0                                  |
| Otročiněves   | 0                           | 0   | 0   | 0   | 0                                  | 0   | 0  | 0  | 0                                  |
| Ptice         | 0                           | 0   | 0   | 0   | 0                                  | 0   | 0  | 0  | 0                                  |
| Svárov        | 1                           | 4   | 0   | 0   | 4                                  | 0   | 0  | 0  | 0                                  |
| Svatá         | 1                           | 0   | 0   | 0   | 0                                  | 0   | 0  | 0  | 0                                  |
| Trubín        | 1                           | 0   | 0   | 0   | 0                                  | 0   | 0  | 0  | 0                                  |
| Trubská       | 0                           | 0   | 0   | 0   | 0                                  | 0   | 0  | 0  | 0                                  |
| Úhonice       | 2                           | 5   | 0   | 0   | 5                                  | 0   | 0  | 0  | 0                                  |
| Vráž          | 2                           | 2   | 0   | 0   | 2                                  | 0   | 0  | 0  | 0                                  |
| Železná       | 0                           | 0   | 0   | 0   | 0                                  | 0   | 0  | 0  | 0                                  |
| <b>CELKEM</b> | <b>23</b>                   | <b>34</b>   | <b>0</b>  | <b>9</b>  | <b>43</b>                          | <b>0</b>                                    | <b>0</b>   | <b>0</b>   | <b>0</b>                           |

V území jak ukazuje tabulka 16, jsou základní školy zastoupeny většinou malotřídkami prvního stupně, základní škola s oběma stupni je pouze v obci Broumy. Určitě je třeba tyto školy udržet kvůli malým dětem, které by jinak musely dojíždět do měst, a podpořit zvýšení kvality výuky vybavením těchto škol jak materiálním, tak personálním. Další důvod, proč by měly být malotřídní školy zachovány je, že nabízejí dětem prvního stupně díky malému počtu žáků ve třídě individuální přístup, který je u větších škol přes všechnu snahu omezený, nicméně pro rozvoj znalostí i schopností malého dítěte nezastupitelný. Počet dětí, které přecházejí v regionu z MŠ do ZŠ a nastupují základní školní docházku, tak přirozeně narůstá i v základních školách.

Střední školy a učiliště, se nacházejí v okresním městě Beroun, na Kladně nebo v Hořovicích. Vysokoškoláci pak nejvíce navštěvují univerzity v Praze nebo v Plzni.

### ***Shrnutí a klíčová kvantitativní řešení.***

Vzdělávání je v daném území zajišťováno pouze mateřskými a základními školami. Třináct obcí MAS Mezi Hrady jsou zřizovateli mateřských škol. V posledních letech roste počet tříd mateřských škol v obcích, což je dáno migrací lidí produktivního věku, kteří buď mají malé děti, nebo si ve vesnické oblasti chtějí založit rodinu. Tyto MŠ trápí nedostatek volných míst, proto neustále roste volání po navyšování kapacity těchto MŠ, nebo se dokonce uvažuje i o zakládání nových v obcích, kde doposud nejsou.

*Do středních škol a odborných učilišť vyjíždí žáci a učni zejména do Berouna a Kladna, vysokoškolští studenti pak zejména do Prahy a Plzně. Zřizování středního školství v regionu by nebylo efektivní a hospodárné.*

*Kapacita základních škol není pro dané území hodnocena jako zcela dostačující. Základní školy se nacházejí pouze v devíti z celkového počtu dvaceti sledovaných obcí, které se tak stávají spádovými oblastmi pro poskytování základního školství. Nedostatky jsou spatřovány také v nevyhovujícím technickém stavu budov škol. Obce často požadují rekonstrukce budov ZŠ včetně střech a zajištění energetických úspor ve vytápění a zateplení škol.*

*V případě mateřských škol se kromě požadavků na zlepšování technického stavu budov objevují zároveň zásadní požadavky na rozšiřování kapacity a služeb poskytovaných mateřskými školami (například Hudlice, Hýskov), které jsou v současné době pro potřeby místních obyvatel zcela nedostatečné.*

*Obecně platí, že vyšší vzdělanost zvyšuje možnost uplatnění na trhu práce a potenciál lidských zdrojů v území. Vzhledem k uvedené skutečnosti je vedle klasického školství nezbytné zajišťovat pro místní obyvatele také další zájmové rozšiřující vzdělávání formou kurzů, workshopů, celoživotního vzdělávání apod.*

*V regionu je naprosto nedostatečná nabídka pro celoživotní, neformální či zájmové vzdělávání. Není zde žádná jazyková či umělecká škola, ani např. dům mládeže. Je potřeba zajistit potřebné zázemí pro celoživotní vzdělávání.*

## **2.13. Řízení obcí, informovanost, spolupráce**

### **2.13.1. Řízení obcí**

Řízení chodu obcí zajišťuje vedení obcí skládající se z pravidla ze zastupitelstva obce, rady obce, starosty, případně místostarosty, výborů a komisí a další pracovníků úřadu.

Rozvoj obcí je řešen na základě snahy o nalezení konsenzu mezi aktuálními potřebami, dlouhodobým rozvojovým horizontem, případně spoluprací s okolními územními celky a soukromoprávními a neziskovými subjekty. Obce nemají zpracovány strategické plány rozvoje pro roky 2014 – 2020.

Budovy obecních úřadů jsou v některých obcích zchátralé, technické vybavení je zastaralé a neumožňuje rozvoj otevřené a efektivní veřejné správy za využití moderních informačních a komunikačních technologií.

### **2.13.2. Průmysl a živnostníci.**

Obce spolupracují v rámci Místní akční skupiny MAS Mezi Hrady a v rámci stále aktivního Mikroregionu Hudlicko. Zkušenosti a spolupráce MAS s dalšími českými i zahraničními subjekty byla popsána v první kapitole.

Místní akční skupina má v současné době celkem 59 partnerů z veřejného a soukromého (podnikatelského i neziskového) sektoru v následujícím členění



Tabulka 21 Seznam členů MAS

| VEŘEJNÝ SEKTOR                       | NEZISKOVÝ SEKTOR                           | PODNIKATELSKÝ SEKTOR              |
|--------------------------------------|--|-----------------------------------|
| Broumy                               | Občanské sdružení Pohoda<br>Nový Jáchymov  | Jaroslav Stluka                   |
| Červený Újezd                        | TJ Sokol Nižbor                            | ART elektro spol. s r.o.          |
| Hředle                               | TJ Sokol Hudlice                           | Jaroslav Fleišer                  |
| Hudlice                              | FK Stejstav Hýskov                         | Tomáš Chalupa                     |
| Hýskov                               | Sbor dobrovolných hasičů<br>Broumy         | Miloš Netopilík                   |
| Chrusterice                          | TJ Sokol Kublov                            | Jiří Vávra                        |
| Kublov                               | Občanské sdružení Náš<br>Domov Otročiněves | TILIA v.o.s.                      |
| Nenačovice                           | Sbor dobrovolných hasičů<br>Železná        | ak. malíř Lukáš Bradáček          |
| Nižbor                               | Občanské sdružení rybářů<br>Svárov         | MGA Erika Bradáčková-<br>Plicková |
| Nový Jáchymov                        | Římskokatolická farnost<br>Beroun          | OBSO, spol. s r.o.                |
| Otročiněves                          | Přátelé Podkozí, z.s.                      | Pavel Havránek                    |
| Ptice                                | SDH Hředle                                 | Agency Real Servis s.r.o.         |
| Svárov                               | Rodinné centrum Nižbor o.s.                | Ing. Václav Hakl                  |
| Svatá                                | Římskokatolická farnost<br>Úhonice         | Tereza Zetková                    |
| Trubín                               | Římskokatolická farnost<br>Unhošť          | Farma Rymaň s.r.o.                |
| Trubská                              | TJ Čechie Nový Jáchymov                    | Michal Zetek                      |
| Úhonice                              | TJ Sokol Vráž                              | Mgr. Filip Janoušek               |
| Vráž                                 | Ľubica Kotoučková                          |                                   |
| Železná                              | Markéta Kinclová                           |                                   |
| Základní škola Nový<br>Jáchymov      | Spolek svárovského zvonu                   |                                   |
| Svazek obcí mikroregionu<br>Hudlicko | TJ Sokol Červený Újezd                     |                                   |

Zdroj: archiv MAS

**Tabulka 22 Spolupráce MAS**

| SEKTOR                          | ABSOLUTNÍ<br>VYJÁDŘENÍ | RELATIVNÍ<br>VYJÁDŘENÍ | POČET<br>HLASOVACÍCH<br>PRÁV | POČET HLASOVACÍCH<br>PRÁV - RELATIVNÍ<br>VYJÁDŘENÍ |
|---------------------------------|------------------------|------------------------|------------------------------|--|
| <b>Veřejný</b>                  | 21                     | 41%                    | 21                           | 36 %   |
| <b>Soukromý - neziskový</b>     | 21                     | 32%                    | 21                           | 36 %   |
| <b>Soukromý - podnikatelský</b> | 17                     | 27%                    | 17                           | 28%  |
| <b>CELKEM</b>                   | <b>58</b>              | <b>100 %</b>           | <b>58</b>                    | <b>100 %</b>                                       |

*Zdroj: archiv MAS*

V rámci MAS se vytvořilo také několik zájmových skupin, jejichž zastoupení je uvedeno v absolutním i relativním vyjádření.

**Tabulka 23 Zájmové skupiny v MAS**

|                              |    |      |
|------------------------------|----|------|
| <b>Rozvoj obcí v regionu</b> | 20 | 35 % |
| <b>Zemědělci</b>             | 6  | 10 % |
| <b>Volnočasové aktivity</b>  | 22 | 36%  |
| <b>Podnikatelé</b>           | 8  | 14%  |
| <b>Církev</b>                | 3  | 5 %  |

*Zdroj: archiv MAS*

Všichni partneři MAS se seznámí se zpracovanou SCLLD daného území a jejich aktivity budou směřovat k naplňování priorit a cílů vytyčených danou strategií.

### 2.13.2. Informovanost.

Informovanost v obcích je ze strany vedení obcí zajišťována několika způsoby:

- prostřednictvím veřejného rozhlasu (je v každé obci)
- veřejná zasedání zastupitelstev obcí
- úřední desky úřadů

Informace jsou zveřejňovány také na webových stránkách obcí i MAS Mezi Hrady. Další šíření informací o dění v regionu je zajišťováno prostřednictvím místního a regionálního tisku:

**Tabulka 24 Místní a regionální tisk**

| OBEC                 | MÉDIUM                    |
|----------------------|---------------------------|
| <b>Broumy</b>        | Broumovský zpravodaj      |
| <b>Červený újezd</b> | Červenoújezdský zpravodaj |
| <b>Hředle</b>        | -                         |

|             |                            |
|-------------|----------------------------|
| Hudlice     | Obecní zpravodaj           |
| Hýskov      | Hýskováček                 |
| Chrustenice | Chrustoš                   |
| Chyňava     | Zpravodaj                  |
| Kublov      | Kublovské noviny           |
| Nenačovice  | -                          |
| Nižbor      | Nižborský list             |
| N. Jáchymov | Jáchymováček               |
| Otročiněves | Zpravodaj obce Otročiněves |
| Ptice       | Ptické okénko              |
| Svárov      | Svárovský zpravodaj        |
| Svatá       | Svaták                     |
| Trubín      | Trubíňák                   |
| Trubská     | -                          |
| Úhonice     | Úhonický zpravodaj         |
| Vráž        | Zvěd                       |
| Železná     | -                          |

Zdroj: vlastní šetření

### **Shrnutí a klíčová kvantitativní řešení.**

*Řízení obcí zabezpečují orgány místní samosprávy. Veřejná správa na území regionu v rámci svých finančních a kapacitních možností funguje většinou dobře. Snaží se o rozvoj regionu, informování občanů, zajištění bezpečnosti a vzájemně mezi sebou spolupracovat. Obce se všeobecně potýkají s rostoucími požadavky na zvyšování kvality manažerského řízení obcí a využívání nástrojů a možností moderních informačních a komunikačních technologií. Cílený rozvoj regionu je nutné zajišťovat prostřednictvím dílčích strategických rozvojových plánů jednotlivých obcí.*

*Informovanost obyvatelstva je zajišťována na několika úrovních. V současné době nevyjádřili zástupci obcí konkrétní požadavky v oblasti rozvoje informovanosti obyvatelstva. S ohledem na neustálý rozvoj informačních a komunikačních technologií však lze předpokládat, že bude nezbytné učinit kroky, které umožní nabídnout občanům nové formy komunikace a poskytování informací v souladu s jejich technickými a technologickými požadavky.*

*Spolupráce v rámci regionu je na velmi dobré úrovni. Základem MAS Mezi Hrady je Mikroregion Hudlicko (12 obcí), který vznikl v roce 1999 a byl zakládajícím členem MAS Mezi Hrady. Představitelé obcí jsou zvyklí komunikovat i velmi dobře spolupracovat. Rozvinout spolupráci je zapotřebí ale mezi veřejnou správou, podnikatelskými a neziskovými subjekty území MAS.*

*Navazování nových forem spolupráce, ať už na úrovni podnikatelů, spolků, obcí nebo celé MAS, přinese nové know-how a dobrou praxi, které jsou využitelné na všech úrovních a ve všech oblastech. Nova partnerství jsou pro zajištění komplexního rozvoje území MAS nezbytná a jejich vznik či udržení budou v rámci realizovaných projektů maximálně podporovány.*

## 2.14. Bezpečnost obyvatelstva

K zajištění bezpečnosti obyvatelstva obecně přispívá několik zásadních, navzájem se doplňujících prvků. Zejména se jedná o působení policie a hasičského záchranného sboru.

### **Policie**

V obcích regionu se nenachází žádná policejní služebna. Sledované obce spadají pod obvodní oddělení Policie ČR v Berouně a v Králově Dvoře.

Hodnocení celkové dostupnosti z centra obce k městské, obecní nebo státní policii je však pozitivní.

### **Hasičský záchranný sbor**

Protipožární ochrana je na území MAS Mezi Hrady zajišťována především sbory dobrovolných hasičů a jednotek požární ochrany.

Zajištění protipožární ochrany v místě obce nemají pouze Červený Újezd, Ptice, a Trubská.

Přes rozsáhlou základnu protipožární ochrany v území není její efektivita zcela vyhovující. Důvodem je zastaralé či zcela chybějící zařízení a vybavení, špatný technický stav či nedostačující kapacity hasičských a požárních zbrojnic

### **Zvuková signalizace**

V rámci Jednotného systému varování a informování probíhá v obcích každou první středu v měsíci pravidelná zkouška poplachových sirén.

### **Obecní rozhlas**

Za prostředek pro zajišťování bezpečnosti a ochrany obyvatel (prostřednictvím zajištění informovanosti) lze považovat obecní rozhlas, který má každá ze sledovaných obcí.

### **Krizové plány.**

Možné ohrožení obyvatelstva existuje z hlediska povodní. V extrémním případě existuje riziko zaplavení pro obce Nižbor a Hýskov, jejichž katastr protíná řeka Berounka. I dalších obcí, které leží na menších tocích regionu (Habrový potok, Stroupinský potok, Loděnice) mohou být ohroženy krátkodobými povodněmi. Dotčené obce, které mají v územní dokumentaci zaneseno záplavové území, má pro toto ohrožení zpracované povodňové plány a zajištěný varovný systém. Všechny obce pak mohou být ohroženy tzv. bleskovými lokálními záplavami. Obce regionu mají pro tyto ohrožení zpracované krizové, protipovodňové plány i systém ochrany před nebezpečím.

## Další prvky zajištění ochrany obyvatelstva

- Výstražné a varovné systémy
- Kamerový systém

### **Shrnutí a klíčová kvantitativní řešení.**

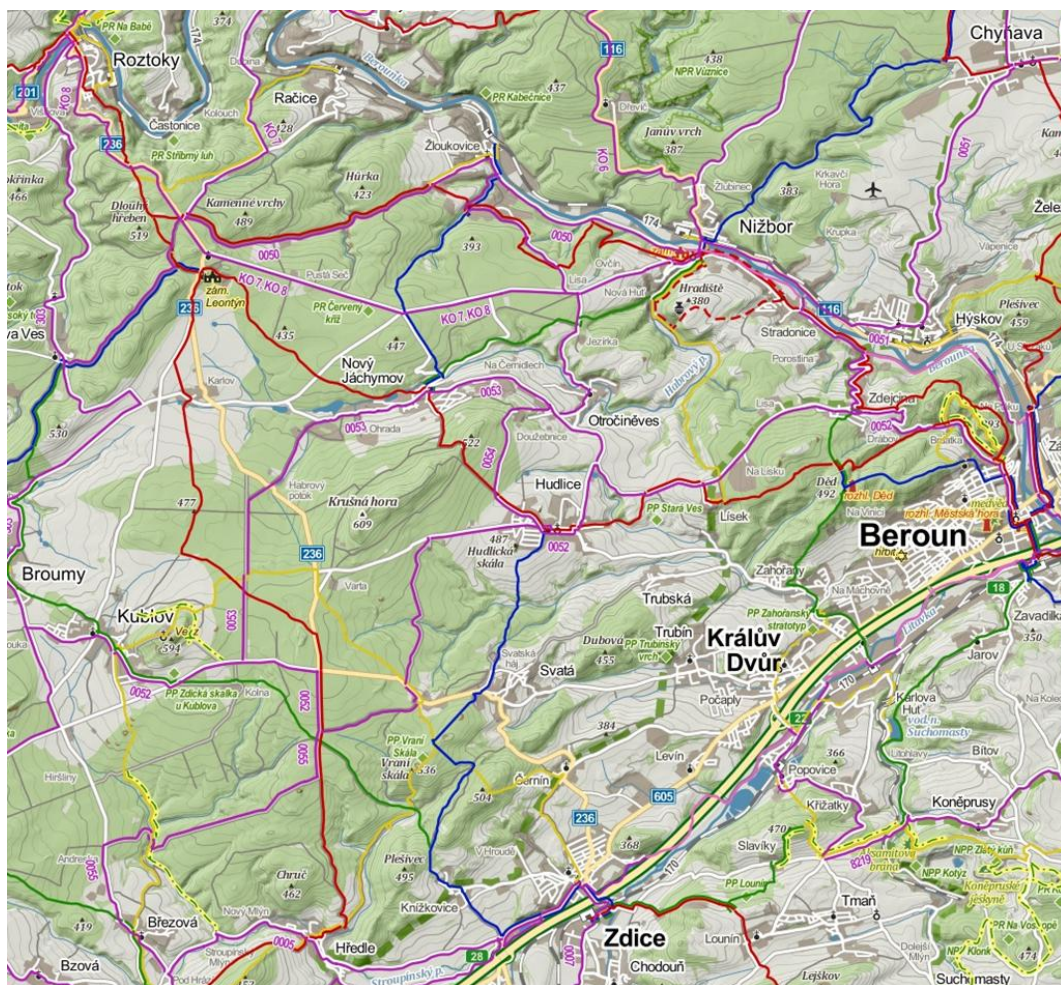
*Bezpečnost obyvatel a ochrana majetku je v regionu na místní úrovni zajišťována zejména sbory dobrovolných hasičů. Jednotlivé jednotky a sbory jsou vzhledem ke své dlouhodobé činnosti a tradici dobře organizovány. Potýkají se však s materiálními a technickými problémy (nevyhovující stav budov požárních zdrojnic, požárních vozů i požárních nádrží).*

*Většina obcí nemá instalovány moderní systémy ochrany obyvatel a majetku, kterými jsou zejména výstražné a varovné systémy, kamerový systém. Obce postupně nahrazují zastaralé obecní rozhlas, modernějším bezdrátovým systémem a elektronickým vysílacím pracovištěm, což lze v případě potřeby využít jako prostředek k informování a organizaci občanů v případě krizových situací.*

## 2.15. Cestovní ruch

Území MAS Mezi Hrady je obecně vyhledávanou turistickou lokalitou. Je to dáno zejména vyhlášením lokality Křivoklátska, ve které se MAS nachází, za CHKO. Účelem je ochrana původního krajinného vzhledu včetně mimořádně cenných přírodních lokalit. Oblast je proto vyhledávána zejména pěšími turisty a cyklisty, kteří preferují aktivní formu trávení volného času a využívají stávající síť značených turistických tras a cyklostezek.

Obrázek 14 Síť cyklostezek a značených turistických tras



Zdroj: Mapy.cz

Pěší turistiku zpestřují naučné stezky:

- Údolí ticha (Hředle, Kublov)
- Česko – Italská (Chyňava)
- Lesní panorama – Velíz (Kublov)
- Okolo keltského opidida (Nižbor)

Kromě přírodních zajímavostí lze nalézt v obcích MAS řadu kulturních památek či místních zajímavostí, které jsou uvedeny v následující tabulce

Tabulka 21 Přehled památek a zajímavostí obcí

| OBEC          | KULTURNÍ PAMÁTKA, PAMĚTIHODNOST, SAKRÁLNÍ STAVBA  | MÍSTNÍ ZAJÍMAVOST  |
|---------------|---|--|
| Broumy        | Muzeum, křížek  | bývalé sídliště  |
| Červený újezd | Hrad, klášter, kaplička, zvonice, křížek, smírčí--- kameny  |  |
| Hředle        | Kašna, pomník 1. světové války  | ---  |
| Hudlice       | Dům J. Jungmanna, kostel, kaplička, křížek  | ---  |
| Hýskov        | Kostel Narození Panny Marie, kaplička   | Archeologické naleziště (doba bronzová)                            |
| Chrustenice   | Chrustenická šachta, křížek   | Důl na železnou rudu   |
| Chyňava       | Kostel sv. Prokopa, kaplička, zvonice, křížek   | Památná lípa, rozhledna Lhotka u Berouna                           |
| Kublov        | Zřícenina kláštera, Muzeum (rodný roubený dům Památný vrch Velíz a památník J. L. Zvonaře), kostel  |  |
| Nenačovice    | Kaplička, zvonice, křížek   | ---  |
| Nižbor        | Zámek Nižbor (vč. kostela Povýšení sv. Kříže), Keltské pohřebiště, oppidum, Fürstenberská hrobka, 2x sloupek se sochou sv. informační centrum keltské kultury Jana Nepomuckého, stavby lidové architektury, hradiště, křížky, kapličky, zvonice, pomníky obětem světových válek, památné hroby na místním hřbitově ve Stradonicích, hřbitovní kaple sv. Liboria ve Stradonicích, mohylníky. |  |
| N. Jáchymov   | Zvonice, komplex budov Fürstenberských hutí, Doly na železnou rudu hřbitov  |  |
| Otročiněves   | Kaplička, křížek, kašna   | Železnorudný důl Krušná hora, Masarykova lípa, Strom 3. tisíciletí |
| Ptice         | Kaplička, křížek  | ---  |
| Svárov        | Kostel, fara, křížek, pohřebiště  | Památný strom  |
| Svatá         | Křížek  | Pamětní deska k založení Sokola, Šajnerova vila                    |
| Trubín        | Kaplička, křížek  | Trubínský vrch   |
| Trubská       | Křížek  | Památný strom  |
| Úhonic        | Kostel Zvěstování Panny Marie, kaplička, křížek--- Premostránská hrobka   |  |
| Vráž          | Kostel sv. Bartoloměje, křížek  | Strážní věž kostela, schody ze 14. století                         |
| Železná       | Kostel Nanebevzetí Panny Marie, farnost, Jeřáb břek (300 let) kaplička, zvonice, křížek, hřbitov  |  |

Zdroj: vlastní šetření

Dalším, tentokrát však technickým, lákadlem pro turisty je Schürerovská sklárna v Broumech a milíře v Novém Jáchymově (zařízení pro výrobu dřevěného uhlí).

Region MAS Mezi Hradý disponuje řadou přírodních a kulturních zajímavostí, které lákají turisty. Nevyhovující jsou však nabízené produkty cestovního ruchu a návazná infrastruktura cestovního ruchu, zejména v oblasti ubytování.

V obci Nový Jáchymov se nachází hotel Diana s kapacitou 52 ubytovacích míst, který vznikl přestavbou sídla ředitelství železářského komplexu bývalého fürstenberského panství a pozdějšího střediska lesnické činnosti křivoklátského polesí.

Ostatní ubytovací kapacity jsou omezeny na několik menších penzionů. Dva se nachází také v obci Červený Újezd.

V roce 2007 byla dokončena rekonstrukce ubytovacího zařízení Šváchův dvůr u Červeného potoka s kapacitou 20 lůžek v obci Hředle.

Ubytování ve stylovém prostředí zemědělské usedlosti nabízí penzion Maštál s kapacitou 21 pevných lůžek, který se nachází v obci Hudlice

Mezi nově zřízené ubytovací zařízení patří Penzion Villa House v obci Otročiněves, který má však ubytovací kapacitu pouze 8 lůžek.

Ubytovací služby nabízí návštěvníkům regionu penzion Vráž v obci Vráž s celkovou kapacitou 34 osob.

Posledním větším ubytovacím zařízením je chata Železná, která má kapacitu 46 lůžek.

V obci Podkozí návštěvníci mohou využít nabídky Vily Blanka. Ubytovací kapacita ve 2 bungalovech čítá cca 12 osob.

V regionu lze také nalézt několik nabídek na ubytování v soukromí.

Ani v případě alternativních způsobů ubytování není situace výrazně lepší. Ve sledovaném území se nachází pouze jediný kemp. V obcích Broumy, Hudlice a Svárov lze nalézt stanové prostory, ovšem bez návazné sociální infrastruktury. V Hudlicích, Nižboru a Otročiněvsi se nachází letní tábor.

V území MAS je nedostatečné turistické značení, nedostatek naučných stezek, cyklotras a infrastruktury pro rozvoj rekreačních a relaxačních funkcí lesa, absence značení a doplňkové infrastruktury (koše, odpočinková místa, lavičky, informační tabule.). Tato infrastruktura nejvíce schází mimo území CHKO Křivoklátsko ve východní části území MAS.

Některé služby cestovního ruchu lze zajistit podporou nezemědělských činností v rámci diverzifikace zemědělství.

### **Shrnutí a klíčová kvantitativní řešení.**

*Vzhledem k výše uvedeným informacím existují zásadní nedostatky veřejné vybavenosti v oblasti turistiky a volného času, ačkoliv právě tato oblast skrývá velký přírodní rekreační potenciál (viz příloha č. 22). Nabídka je zaměřena v podstatě pouze na ustálenou klientelu a nejsou zde vytvořeny podmínky pro nárůst klientely (služby, ubytování, trávení volného času např. rozšíření turistických a naučných stezek a cyklostezek nebo cyklotras či orientace na služby spojené s vodáckou turistikou). Nedostatek ubytovacích kapacit dokládá příloha č. 23, ze které vyplývá, že celkový počet lůžek na čtvereční kilometr není vzhledem k atraktivitě regionu dostačující. Vhodným doplněním ubytování spojeného s přírodou a aktivně*



*tráveným volným časem by mohla být i agroturistika, která v území úplně chybí. Tyto služby by mohly zajistit i zemědělské podniky v rámci nezemědělských činností.*

*Produkty cestovního ruchu by měly být vzhledem k přírodním krásám a poloze v rámci CHKO Křivoklátsko více zaměřeny na venkovní turistiku (rozhledny, naučné stezky, hipostezky a jiné možnosti aktivního trávení volného času) a doplnit je například rekreační a relaxační funkcí lesa.*

*Technický stav památek uvedených v tabulce č. 21 je v převážné většině případů velmi špatný. Nevyužívané stavby historického významu skrývají potenciál pro jiné využití.*

*S uvedenými nedostatky v oblasti cestovního ruchu korespondují dílčí požadavky obcí, mezi které patří:*

- *Vybudování a rozšíření naučné stezky (Broumy)*
- *Rozšíření sítě cyklotras (Svárov, Hudlice, Otročiněves)*
- *Výstavba rozhledny (Hudlice)*
- *Instalace informačních tabulí (Červený Újezd, Železná)*
- *Zřízení turistického informačního centra (Nižbor)*
- *Rozvoj ubytovacích a návazných stravovacích kapacit (Hředle, Svárov)*
- *Zřízení kempu (Chrutenice)*
- *Rekonstrukce fary (Svárov) apod.*

### 2.15.1. Lidské zdroje.

Již samotný vznik MAS Mezi Hrady vycházel z uvědomělé potřeby místních obyvatel, zejména z řad samospráv a občanských sdružení spolupracovat na projektech, které zlepší kvalitu života na venkově. V regionu je dostatek kvalitních a aktivních lidí, kteří mají zájem podílet se na rozvoji života na venkově, o čemž svědčí více než 55 spolků v regionu. Díky atraktivitě území a blízkosti velkých měst Praha, Kladno a Beroun se rozrůstá potenciál kvalifikovaných obyvatel, kteří se aktivně podílejí na životě v jednotlivých obcích.



O kvalitě lidských zdrojů svědčí mnoho zrealizovaných projektů nejen od obcí, ale také od mikroregionů, nestátních neziskových organizací a podnikatelských subjektů.

### 2.15.2. Finanční zdroje

Načerpané zkušenosti z projektů v rámci programu SAPARD, POV, EAFRD, SFŽP, EQUL, OPŽP, PRV a dalších dokládají, že pro většinu subjektů byl zdrojem pro realizaci celého projektu úvěr. Podnikatelé zpravidla využívali vlastní zdroje. V mnoha projektech se využíval tzv. dodavatelský úvěr. Největší problém spatřujeme při realizaci projektů nestátních neziskových organizací, které mají problémy se získáváním finančních prostředků z bank a jsou odkázány na pomoc místních samospráv v rámci půjček z obecních rozpočtů.

### 2.15.3. Hospodářské zdroje

Aktivní činnost podnikatelské sféry na realizaci SCLLD se očekává zejména ze strany drobných podnikatelů, kteří působí v obcích a u kterých lze očekávat zájem o rozvoj celé oblasti. Stavět lze na zastoupení samostatně hospodařících a zemědělských subjektů (drobných zemědělců a malých rodinných farem), kteří již mají zkušenosti s čerpáním evropských i domácích dotací na svou činnost a mají zájem nadále rozvíjet své hospodářství. Další potenciál z hlediska hospodářského rozvoje na území MAS mají drobní podnikatelé, zejména však v dynamicky se rozvíjejícím odvětvím cestovního ruchu,

Region MAS Mezi Hradý dosud částečně využíval dotačních zdrojů (EU, Středočeský kraj, zdroje nadnárodní a národní), které lze pro rozvoj daného území využít. Dotačních programů doposud využívaly hlavně místní samosprávy, neboť soukromí podnikatelé, zemědělci a drobní živnostníci se obávali administrativní náročnosti, nedostatečné informovanosti a nedostatečné možnosti předfinancování projektů. V současné době již disponují zkušenostmi se získáváním finančních prostředků z Evropské unie i národních zdrojů. Žadatelům, kteří takové zkušenosti stále nemají, poskytuje MAS Mezi Hradý potřebnou podporu.



## 2.16. SWOT analýza.

### 2.16.1. SWOT analýza celková

| S - SILNÉ STRÁNKY   | W - SLABÉ STRÁNKY  |
|---|--|
| <ul style="list-style-type: none"> <li>• Prostorová organizace funkcí mikroregionu daná stabilitou struktury osídlení</li> <li>• Návaznost aktivit na tradiční hospodářské využití prostoru regionu</li> <li>• Zkušenosti představitelů obcí v oblasti řízení veřejné správy a čerpání dotačních prostředků</li> <li>• Činnost MAS směřující k jednotnému rozvoji území</li> <li>• Existence základní občanské vybavenosti</li> <li>• Bohatá spolková činnost.</li> <li>• Převažující individuální charakter bydlení v RD</li> <li>• Vybavenost regionu základním školstvím</li> <li>• Rozvinutá základna SDH</li> <li>• Pořádání kulturně společenských akcí a udržování místních tradic.</li> <li>• Sousedství nadřazených dopravních tras – dálnice Praha-Plzeň</li> <li>• Sousedství železnice</li> <li>• Sousedství rekreačně využitelného toku Berounky</li> <li>• Fungující síť pěších turistických tras</li> <li>• Existence kulturních památek a turistických zajímavostí</li> <li>• Vysoká kvalita krajiny a životního prostředí (CHKO Křivoklátsko)</li> <li>• Dlouhodobá přítomnost zemědělských podnikatelů ve všech obcích na území MAS</li> <li>• Přítomnost malých zemědělců a rodinných farem.</li> <li>• Vysoký podíl zemědělské půdy na celkové rozloze území MAS</li> <li>• Zájem zemědělských podniků o rozvoj nezemědělských činností.</li> </ul> | <ul style="list-style-type: none"> <li>• Nedostatečně rozvinuté podnikání v cestovním ruchu</li> <li>• Nízká pracovní soběstačnost obcí, vysoká vyjížďka a časové ztráty obyvatelstva</li> <li>• Konkurenční vliv blízkých center osídlení na rozvoj podnikatelských aktivit</li> <li>• Slabá diverzifikace nabídky možností pro realizaci sportovních aktivit v obcích</li> <li>• Špatný technický stav zázemí sportovních aktivit</li> <li>• Omezující vliv polohy v povodí řeky Berounky (zátopové zóny) na rozvoj obytné funkce</li> <li>• Chybějící vybavenost sociálními službami zejména pro potřeby starších a zdravotně postižených obyvatel</li> <li>• Nedostatky v společenské vybavenosti obcí a v sortimentu kulturního využití</li> <li>• Nedostatečné zázemí kulturního a společenského života v obcích</li> <li>• Nedostatečná kapacita MŠ</li> <li>• Špatný technický stav objektů občanské vybavenosti</li> <li>• Nízká spojitost osídlení a terénní předěly mezi jednotlivými částmi MAS</li> <li>• Špatný technický stav místních komunikací</li> <li>• Narušená urbanistická struktura center obcí</li> <li>• Porušená stromořadí kolem silnic</li> <li>• Vysoká energetická náročnost objektů občanské vybavenosti</li> <li>• Nedokončená a chybějící kanalizace včetně čistíren odpadních vod</li> <li>• Nedokončený a chybějící vodovod</li> <li>• Nedokončený a chybějící plynovod</li> <li>• Nedostatek parkovacích ploch v místech turistických atrakcí;</li> <li>• Nedostatečné zázemí pro poskytování celoživotního, zájmového a neformálního vzdělávání</li> <li>• Zastaralé a nedostatečné vybavení zemědělských podniků</li> </ul> |

|   |  |
|---|--|
|   | <ul style="list-style-type: none"> <li>• Zastaralé a nedostatečné technické vybavení zemědělských podniků .</li> <li>• Finanční náročnost obnovy zemědělských technologií pro malé zemědělce.</li> <li>• Využívání zchátralých historicky intenzivně využívaných zemědělských objektů.</li> <li>• Nedostatek naučných stezek.</li> <li>• Absence prvků a infrastruktury pro rozvoj rekreačních a relaxačních funkcí lesa.</li> <li>• Absence značení a doplňkové infrastruktury (koše, informační tabule, lavičky, odpočinková místa)</li> </ul>   |
| <p style="text-align: center;"><b>• O - PŘÍLEŽITOSTI</b></p>  | <p style="text-align: center;"><b>• T - HROZBY</b></p>   |
| <ul style="list-style-type: none"> <li>• Orientace výroby na místní produkty</li> <li>• Orientace na tvorbu produktů cestovního ruchu</li> <li>• Zvýšení ekonomické výkonnosti drobných podnikatelů</li> <li>• Podpora nových technologií a inovací v podnikání</li> <li>• Vznik nových podnikatelských zón podél hlavních komunikačních tahů</li> <li>• Využití volných nebo nedostatečně využitých objektů a ploch pro podnikání</li> <li>• Obnova významu místních zemědělských podniků</li> <li>• Rozvoj podnikání v oblasti cestovního ruchu</li> <li>• Tendence růstu disponibilní pracovní síly pro nové podnikatelské aktivity</li> <li>• Tendence k zlepšování kvalifikačního potenciálu obyvatel vnitřním vývojem</li> <li>• Navazování spolupráce a partnerství na všech úrovních řízení obce</li> <li>• Otevřená veřejná správa</li> <li>• Participace přechodně přítomných obyvatel (rekreantů) na společenském dění v obci</li> <li>• Možnosti zvyšování standardu bydlení nebo vznik nových bytů formou dostaveb, přestaveb a přístaveb</li> <li>• Zvýšení zájmu o bydlení v mikroregionu v důsledku růstu hodnot ŽP poloze v rámci CHKO Křivoklát</li> <li>• Nižší ceny pozemků pro bytovou výstavbu oproti blízkým centrům osídlení</li> <li>• Rozvoj zvýšení kvality činnosti a spolupráce místních spolků</li> <li>• Společné projekty na řešení problémů</li> </ul> | <ul style="list-style-type: none"> <li>• Nedostatek vhodných ploch pro podnikání</li> <li>• Omezující vliv polohy v CHKO Křivoklátsko na rozvoj ekonomiky území i rozvoj obytné funkce</li> <li>• Nepříznivý vývoj ekonomické základny v MAS i celé ekonomiky ČR</li> <li>• Nízká schopnost malých podniků reagovat na změny požadavků v oblasti technologických inovací</li> <li>• Tzv. technologická nezaměstnanost, v případě přílišných technologických inovací</li> <li>• Změny požadavků na kvalifikaci pracovníků v důsledku změn na trhu práce</li> <li>• Relativně vysoká míra nezaměstnanosti</li> <li>• Zvyšování nároků na manažerské řízení obcí</li> <li>• Konkurenční nabídka pozemků k podnikání ve výhodnějších polohách</li> <li>• Růst cen energií</li> <li>• Omezení sítě školských zařízení v důsledku demografického vývoje a vlivem racionalizačních opatření státu</li> <li>• Snížení nabídky obchodů a služeb v důsledku nepříznivého demografického a ekonomického vývoje</li> <li>• Snížení nabídky zdravotnických služeb v důsledku pokračující krize našeho zdravotnictví</li> <li>• Stagnace nabídky možností zájmových a sportovních aktivit v důsledku stagnace nebo poklesu příjmů obcí</li> <li>• Zastaralost vybavení a špatný technický stav majetku a prostředků SDH</li> <li>• Ztráta místní sociální identity občanů</li> </ul> |

|  |   |
|--|---|
| <p>infrastruktury</p> <ul style="list-style-type: none"> <li>• Propojení obcí veřejnou, silniční a cyklodopravou</li> <li>• Zvýšení počtu parkovacích míst</li> <li>• Navrácení historické podoby obcí</li> <li>• Obnova veřejných prostranství s typickými prvky návsi</li> </ul> | <ul style="list-style-type: none"> <li>• Ohrožení kvality vod nedostatečným čištěním odpadních vod</li> <li>• Nedokončené a chybějící kanalizace v některých obcích</li> <li>• Nezajištění dopravního propojení obcí</li> <li>• Neřešení stavu veřejného prostranství</li> <li>• Hrozba povodní v záplavových oblastech (ničení majetku)</li> </ul> |
|--|---|

## • 2.16.2. SWOT analýzy klíčových oblastí

### • Řízení a ekonomika

| • S - SILNÉ STRÁNKY  | • W - SLABÉ STRÁNKY   |
|--|---|
| <ul style="list-style-type: none"> <li>• Prostorová organizace funkcí mikroregionu daná stabilitou struktury osídlení</li> <li>• Návaznost aktivit na tradiční hospodářské využití prostoru regionu</li> <li>• Zkušenosti představitelů obcí v oblasti řízení veřejné správy a čerpání dotačních prostředků</li> <li>• Činnost MAS směřující k jednotnému rozvoji území</li> <li>• Dlouhodobá přítomnost zemědělských podnikatelů ve všech obcích na území MAS</li> <li>• Přítomnost malých zemědělců a rodinných farem.</li> <li>• Vysoký podíl zemědělské půdy na celkové rozloze území MAS</li> <li>• Zájem zemědělských podniků o rozvoj nezemědělských činností.</li> </ul> | <ul style="list-style-type: none"> <li>• Nedostatečně rozvinuté podnikání v cestovním ruchu</li> <li>• Nízká pracovní soběstačnost obcí, vysoká vyjíždka a časové ztráty obyvatelstva</li> <li>• Konkurenční vliv blízkých center osídlení na rozvoj podnikatelských aktivit</li> <li>• Zastaralé a nedostatečné technické vybavení zemědělských podniků .</li> <li>• Finanční náročnost obnovy zemědělských technologií pro malé zemědělce.</li> <li>• Využívání zchátralých historicky intenzivně využívaných zemědělských objektů.</li> </ul>                  |
| • O - PŘÍLEŽITOSTI   | • T - HROZBY  |
| <ul style="list-style-type: none"> <li>• Orientace výroby na místní produkty</li> <li>• Orientace na tvorbu produktů cestovního ruchu</li> <li>• Zvýšení ekonomické výkonnosti drobných podnikatelů</li> <li>• Podpora nových technologií a inovací v podnikání</li> <li>• Vznik nových podnikatelských zón podél hlavních komunikačních tahů</li> <li>• Využití volných nebo nedostatečně využitých objektů a ploch pro podnikání</li> <li>• Obnova významu místních zemědělských</li> </ul>  | <ul style="list-style-type: none"> <li>• Nedostatek vhodných ploch pro podnikání</li> <li>• Omezující vliv polohy v CHKO Křivoklátsko na rozvoj ekonomiky území i rozvoj obytné funkce</li> <li>• Nepříznivý vývoj ekonomické základny v MAS i celé ekonomiky ČR</li> <li>• Nízká schopnost malých podniků reagovat na změny požadavků v oblasti technologických inovací</li> <li>• Tzv. technologická nezaměstnanost, v případě přílišných technologických inovací</li> <li>• Změny požadavků na kvalifikaci pracovníků v důsledku změn na trhu práce</li> </ul> |

|  |   |
|--|---|
| <p>podniků</p> <ul style="list-style-type: none"> <li>• Rozvoj podnikání v oblasti cestovního ruchu</li> <li>• Tendence růstu disponibilní pracovní síly pro nové podnikatelské aktivity</li> <li>• Tendence k zlepšování kvalifikačního potenciálu obyvatel vnitřním vývojem</li> <li>• Navazování spolupráce a partnerství na všech úrovních řízení obce</li> <li>• Otevřená veřejná správa</li> </ul> | <ul style="list-style-type: none"> <li>• Relativně vysoká míra nezaměstnanosti</li> <li>• Zvyšování nároků na manažerské řízení obcí</li> <li>• Konkurenční nabídka pozemků k podnikání ve výhodnějších polohách</li> <li>• Růst cen energií</li> </ul> |
|--|---|

○ **Obyvatelstvo**

| • S - SILNÉ STRÁNKY   | • W - SLABÉ STRÁNKY   |
|---|---|
| <ul style="list-style-type: none"> <li>• Existence základní občanské vybavenosti</li> <li>• Bohatá spolková činnost. Převažující individuální charakter bydlení v RD</li> <li>• Vybavenost regionu základním školstvím</li> <li>• Rozvinutá základna SDH</li> <li>• Pořádání kulturně společenských akcí a udržování místních tradic.</li> </ul>  | <ul style="list-style-type: none"> <li>• Slabá diverzifikace nabídky možností pro realizaci sportovních aktivit v obcích</li> <li>• Špatný technický stav zázemí sportovních aktivit</li> <li>• Omezující vliv polohy v povodí řeky Berounky (zátopové zóny) na rozvoj obytné funkce</li> <li>• Vysoký podíl starého domovního fondu s potřebou regenerace</li> <li>• Chybějící vybavenost sociálními službami zejména pro potřeby starších a zdravotně postižených obyvatel</li> <li>• Nedostatky v společenské vybavenosti obcí a v sortimentu kulturního vyžití</li> <li>• Nedostatečné zázemí kulturního a společenského života v obcích</li> <li>• Nedostatečná kapacita MŠ</li> <li>• Špatný technický stav objektů občanské vybavenosti</li> <li>• Vysoká vyjížďka a časové ztráty obyvatelstva</li> </ul> |
| • O - PŘÍLEŽITOSTI  | • T - HROZBY  |
| <ul style="list-style-type: none"> <li>• Participace přechodně přítomných obyvatel (rekreantů) na společenském dění v obci</li> <li>• Možnosti zvyšování standardu bydlení nebo vznik nových bytů formou dostaveb, přestaveb a přístaveb</li> <li>• Zvýšení zájmu o bydlení v mikroregionu v důsledku růstu hodnot ŽP poloze v rámci CHKO Křivoklát</li> <li>• Nižší ceny pozemků pro bytovou výstavbu oproti blízkým centrům osídlení</li> <li>• Rozvoj zvýšení kvality činnosti a spolupráce místních spolků</li> </ul> | <ul style="list-style-type: none"> <li>• Omezení sítě školských zařízení v důsledku demografického vývoje a vlivem racionalizačních opatření státu</li> <li>• Snížení nabídky obchodů a služeb v důsledku nepříznivého demografického a ekonomického vývoje</li> <li>• Snížení nabídky zdravotnických služeb v důsledku pokračující krize našeho zdravotnictví</li> <li>• Stagnace nabídky možností zájmových a sportovních aktivit v důsledku stagnace nebo poklesu příjmů obcí</li> <li>• Zastaralost vybavení a špatný technický stav majetku a prostředků SDH</li> <li>• Ztráta místní sociální identity občanů</li> </ul>  |

## Veřejný prostor

| S - SILNÉ STRÁNKY  | W - SLABÉ STRÁNKY   |
|--|---|
| <ul style="list-style-type: none"> <li>• Sousedství nadřazených dopravních tras – dálnice Praha-Plzeň</li> <li>• Sousedství železnice</li> <li>• Sousedství rekreačně využitelného toku Berounky</li> <li>• Fungující síť pěších turistických tras</li> <li>• Existence kulturních památek a turistických zajímavostí</li> <li>• Vysoká kvalita krajiny a životního prostředí (CHKO Křivoklátsko)</li> </ul> | <ul style="list-style-type: none"> <li>• Nízká spojitost osídlení a terénní předěly mezi jednotlivými částmi MAS</li> <li>• Špatný technický stav místních komunikací</li> <li>• nedostatek hiposteze, cyklosteze, agroturistika</li> <li>• Narušená urbanistická struktura center obcí</li> <li>• Nevhodné stavební zásahy do řady objektů</li> <li>• Nedostatečná péče o veřejnou zeleň a veřejná prostranství v obcích</li> <li>• Porušená stromořadí kolem silnic</li> <li>• Vysoká energetická náročnost objektů občanské vybavenosti</li> <li>• Nedokončená a chybějící kanalizace včetně čistíren odpadních vod</li> <li>• Nedokončený a chybějící vodovod</li> <li>• Nedokončený a chybějící plynovod</li> <li>• Nedostatek parkovacích ploch v místech turistických atrakcí</li> <li>• Nedostatek naučných stezek.</li> <li>• Absence prvků a infrastruktury pro rozvoj rekreačních a relaxačních funkcí lesa.</li> <li>• Absence značení a doplňkové infrastruktury ( koše, informační tabule, lavičky, odpočinková místa)</li> </ul> |
| O - PŘÍLEŽITOSTI   | T - HROZBY  |
| <ul style="list-style-type: none"> <li>• Společné projekty na řešení problémů infrastruktury</li> <li>• Propojení obcí veřejnou, silniční a cyklo dopravou</li> <li>• Zvýšení počtu parkovacích míst</li> <li>• Navrácení historické podoby obcí</li> <li>• Obnova veřejných prostranství s typickými prvky návsi</li> </ul>   | <ul style="list-style-type: none"> <li>• Ohrožení kvality vod nedostatečným čišťením odpadních vod</li> <li>• Nedokončené a chybějící kanalizace v některých obcích</li> <li>• Nezajištění dopravního propojení obcí</li> <li>• Neřešení stavu veřejného prostranství</li> <li>• Hrozba povodní v záplavových oblastech (ničení majetku)</li> </ul>   |

## 2.17. Analýza problémů a potřeb.

### **Obyvatelstvo**

Charakteristiky obyvatelstva MAS Mezi Hrady vykazují v celkovém hodnocení spíše pozitivní hodnoty. Do budoucna je nutné přijmout příslušná opatření za účelem zvýšení přirozeného přírůstku obyvatel a snížení indexu stáří. Zároveň je třeba průběžně dohlížet a přijímat opatření vedoucí ke zvyšování kvality života a atraktivity regionu (jako preventivní kroky pro odliv obyvatel).

V této oblasti mají obce pro budoucí rozvojové období požadavky zejména v rámci zlepšování zázemí pro rozvoj vzdělanosti obyvatelstva a rozvoje společenského a kulturního života a zlepšování celkových podmínek pro zvyšování kvality života obyvatel v regionu, což bylo zjištěno prostřednictvím dotazníkového šetření se zástupci obcí.

**Školství a vzdělávání lze podpořit z IROP SC 2.4, podpora volnočasových aktivit možná pouze jako součást komunitní činnosti z OP Z 2.3.1 a IROP 2.1. nebo 4.1.**

### **Technická infrastruktura**

S výjimkou malých sídel (Žloukovice, Stradonice) mají vodovod všechny obce. Některé části vodovodů již vykazují známky zastarávání.

Čištění odpadních vod je základním požadavkem na kvalitu vod a tudíž i celkovou kvalitu prostředí v MAS. Ačkoli se problém dotýká celého regionu MAS, je třeba jej řešit pro každou obec zvlášť (z důvodu profilu terénu, vodoteče). Problémy jsou zpravidla technicky řešitelné. Překážkou bývá nedostatek financí. Ze 20 obcí je 15 plynofikováno. Ostatní obce většinou plánují plynofikaci v dlouhodobějším výhledu realizace do roku 2017. Překážkou je ve většině případů nedostatek financí.

### **Doprava**

Vzhledem k obtížné obslužnosti veřejnou hromadnou dopravou převažuje v regionu doprava silniční. Silniční síť nepropojuje všechny obce navzájem. Jejím úskalím je zejména nevyhovující technický stav některých komunikací a přilehlých chodníků či přímo absence chodníků, což ohrožuje bezpečnost chodců.

V regionu existuje síť cyklostezek a cyklotras, která podporuje jednak cyklistickou dopravu, jednak rozvoj cyklistického cestovního ruchu. Vybudované cyklotrasy a cyklostezky však nepropojují všechny obce.

Na základě šetření mezi zástupci obcí byly zjištěny požadavky obcí zejména na budování kanalizací, plynovodů, rekonstrukce vodovodů, místních komunikací, rekonstrukce a výstavbu chodníků a parkovacích míst, rozšiřování sítě cyklostezek apod.

Bezpečnost v dopravě a rozšíření sítě cyklostezek lze podpořit z IROP, SC 1.2



## Bydlení

Růst hodnoty kvalitního životního prostředí a atraktivity malých sídel v zázemí velkých měst se pozitivně projevil i v zájmu o bydlení v mikroregionu. Snižuje se neobydlenost bytového fondu, řada objektů využívaných dříve pouze k rekreaci se trvale obydluje, staví se i nové byty, a to formou vestavby, dostavby i nové individuální výstavby. Nepříznivá věková skladba a nízké přírůstky přirozenou měrou přitom stále negativně ovlivňují celkovou bilanci počtu obyvatel v některých obcích (Hředle, Otročiněves). V některých případech vykazuje bytový fond známky zastarání.

Lze usuzovat, že byty, které byly dokončeny, příp. zrekonstruovány po roce 2001 (tzv. nová bytová výstavba), jsou obydleny, a to vyšším počtem osob na jednu obývanou místnost. Z toho vyplývá, že trh bytové výstavby není zcela nasycen. V rámci zvyšování kvality života a životní úrovně obyvatel bude dále aktuální poptávka po nových, případně zrekonstruovaných bytových jednotkách.

Kroky, které budou podnikány k rozvoji bydlení v regionu, by měly respektovat zachování venkovského charakteru zástavby obcí. Tento požadavek vyplývá ze skutečnosti, že většina obcí MAS je součástí CHKO Křivoklátsko.

V území Mas je potřeba vytvářet i sociální bydlení pro zdravotně postižené nebo oběti domácího násilí, neúplné rodiny - matky či otce samoživitele a další ohrožené skupiny s nízkými příjmy, toto bydlení v území úplně chybí.

**Problém nedostatku bydlení pro sociálně slabé či vyloučené osoby lze podpořit z IROP SC 2.1. a 4.1.**

### Sociální služby a vybavenost obcí.

*V oblasti dnešních základních potřeb není území MAS zcela saturováno. Požadavky na vybavenost obcí se budou dále vyvíjet s ohledem na změny věkové struktury obyvatel, v návaznosti na rozšiřování podnikatelských aktivit apod. V celém území MAS se například nenachází žádná lékárna.*

Sídlo či provozovna sociálních služeb v území naprosto chybí. Je zde naléhavý požadavek ze strany obcí o zajištění pečovatelských služeb pro občany se sníženou sebeobslužností. Požadavky na rozvoj vybavenosti se budou dále vyvíjet s ohledem na změny věkové struktury obyvatel, v návaznosti na rozšiřování podnikatelských aktivit ve formě sociálních služeb a sociálního podnikání, zvláště terénní pečovatelské služby apod.

Na základě dotazníkového šetření mezi zástupci veřejného sektoru byly identifikovány objekty převážně ve vlastnictví obcí, které by po rekonstrukci byly vhodné k poskytnutí vybudování středisek sociálních služeb či aspoň základen pro terénní sociální služby, které v území zatím chybí. Jedná se především o budovy ve vlastnictví obcí v některých případech přímo budovy obecních úřadů.

**Rozvoj sociálních služeb pomůže řešit financování z IROP SC 2.1, 4.1 a OP Z 2.3.1.**

### Životní prostředí

Ochrana životního prostředí v regionu se řídí jednak zákonnými požadavky a zároveň musí respektovat koncepci ochrany krajiny a prostředí v rámci zařazení území do CHKO. Kroky vedoucí k ochraně ŽP

respektují také existenci dalších chráněných pásem (národní přírodní rezervace, přírodní parky, Ptačí oblasti, Natura 2000) v místech jejich výskytu.

V současné době se uvažuje o vyhlášení Národního parku Křivoklátsko. Pokud by k takové situaci došlo, stala by se pravidla pro ochranu životního prostředí i samotný život v regionu mnohem přísnější. V tomto případě by bylo nutné respektovat také Plán péče Národního parku Křivoklátsko.

Výstupem šetření mezi zástupci obcí je několik konkrétních požadavků na další rozvoj v dané oblasti, které navazují na výše uvedená zjištění. Jedná se zejména o revitalizaci veřejného prostoru a veřejné zeleně, realizaci protipovodňových opatření, zkvalitnění odpadového hospodářství apod.

Problém revitalizací veřejných prostor a potřeb budování protipovodňových a protierozních opatření lze řešit částečně OPŽP a PRV.

### **Život v obcích**

Společenský život je v regionu hojně rozvíjen a podporován. Vyplývá to z existence mnoha spolků, sdružení a sportovních oddílů, které zajišťují nebo se podílejí na realizaci velkého množství pravidelných společenských, kulturních a sportovních akcí.

Nedostatky v této oblasti tedy nespočívají v neexistenci společenského života jako takového, ale jsou zřetelné v oblasti základny společenského, kulturního a sportovního života v regionu.

V řadě obcí chybí společenské/kulturní domy/sály nebo jsou v krajně nevyhovujícím stavu. Zároveň se některé obce setkávají s absencí prostor pro setkávání a svolávání obyvatel. Některá sportovní zařízení či jejich zázemí jsou zastaralá, nevyhovují, nebo zcela chybí. Účel existujících sportovišť je převážně monofunkční, což nabídku sportovních aktivit omezuje.

Požadavky na rekonstrukce a výstavbu dětských hřišť, sportovišť a jejich zázemí, kulturních a společenských domů a další infrastruktury pro volnočasové aktivity vyplývají také z provedeného šetření mezi zástupci veřejnosti z regionu.

Podpora volnočasových aktivit je možná pouze jako součást komunitní činnosti z OP Z 2.3.1 a IROP 2.1. nebo 4.1. Dětská hřiště by šla částečně podpořit úpravou venkovních prostor při navýšení kapacity mateřských škol z IROP 2.4.

### **Ekonomika vč. sociálního podnikání.**

Při zajišťování stabilní ekonomické základny je rozhodující jednak její struktura, jednak vazba na přírodní, kulturně-historický a sociálně ekonomický potenciál regionu.

Současná míra nezaměstnanosti na území MAS Mezi Hradý se nezdá být na první pohled příliš vysoká, zejména ve srovnání s jinými regiony České republiky. Avšak trend vývoje míry nezaměstnanosti ukazuje na její postupné zvyšování. V meziregionálním srovnání s okolními MAS je ve sledovaném území nejvyšší počet uchazečů na jedno volné pracovní místo. Znatelná je také vysoká vyjíždka obyvatel za prací všech obyvatel MAS ve věku 15 – 64 let. Z toho důvodu je nutné zaměřit aktivity v regionu mimo jiné na snižování míry nezaměstnanosti, a to prostřednictvím zkvalitňování místního

ekonomického prostředí (zvyšování vzdělanosti, přilákání strategických investorů, podpora místních podniků a podnikatelů apod.).

Historický zemědělsko-průmyslový charakter regionu přetrval do 90. let. V tomto období byla velká část pracovních míst vytvořena průmyslem a stále nižší podíl pracovních míst nabízelo zemědělství. Koncem 90. let se, stejně jako v ostatních částech republiky, stal stěžejním sektorem terciér, tedy poskytování služeb, jehož převaha přetrvává dodnes.

Zemědělci mají v regionu vzhledem k vysokému podílu zemědělské půdy dobrou základnu, ale chybí jim modernější a výkonnější technika k obdělávání půdy a stav zemědělských staveb je ve větší míře v kritickém technickém stavu. Byly zaznamenány požadavky i na výstavbu nových zemědělských staveb (stáje, seníky, hnojiště, silážní jámy). V území jsou zastoupeny převážně samostatně hospodařící zemědělci a malé rodinné farmy).

Z hlediska právní formy v území MAS převažují živnostníci. Ti jsou zastoupeni také v místní řemeslné výrobě, kdy lze nalézt poměrně běžná řemesla jako malíře nebo truhláře, ale i řemesla, která již téměř vymizela (hrnčír, umělecký kovář, řezbář, sedlář).

Oblast ekonomiky je nutné podporovat rovnoměrně. Na jedné straně je nezbytná podpora živnostníků a malých a středních podnikatelů, kteří mají v regionu nezastupitelnou funkci a tradici, kdy předmětem jejich činnosti bývá zpravidla výroba a dodávání zboží a služeb koncovým zákazníkům – obyvatelům MAS Mezi Hradý.

Na druhé straně nelze opomenout podporu rozvoje stávajících podniků a zakládání nových podniků většího významu. Důvodem je schopnost těchto podniků nabídnout práci většímu počtu osob a zásadním způsobem tak přispět ke snížení nezaměstnanosti v regionu.

Šetřením v území byl zaznamenán zájem o podporu, vzniku a rozvoje sociálních podniků. Jedná se o aktivity, které umožní sociálně vyloučeným osobám a osobám ohroženým sociálním vyloučením vstup na trh práce a do podnikatelského prostředí. Podpora by neměla být chápána pouze jako dotace na zřízení pracovních míst pro znevýhodněné zaměstnance, ale jde o investiční podporu vznikajících a udržitelných podnikatelských aktivit, které budou nadále ověřovat a rozvíjet koncept a principy sociálního podnikání. Mělo by docházet k vytvoření nových pracovních míst pro osoby ze znevýhodněných cílových skupin.

Třetím směrem podpory jsou zemědělci. Jednak poskytují zákazníkům místní produkty, jejichž atraktivita na trhu v posledních letech výrazně stoupla, čímž přispívají k rozvoji místní ekonomiky. Charakter obcí MAS Mezi Hradý je ve většině případů původně zemědělský, s výrazným zastoupením zemědělských usedlostí. Podpora a rozvoj zemědělství proto přispívá k zachování původního charakteru regionu jako zemědělské krajiny.

Rozvoj ve všech třech směrech by měl být účelný a měl by přispívat ke snížení nezaměstnanosti v regionu.

Podporu v nezaměstnanosti lze řešit financováním z IROP SC 2.2 , 4.1. a OPZ 2.3.1 nebo podporou zemědělské činnosti z PRV

## Školství

Vzdělávání je v daném území zajišťováno pouze mateřskými a základními školami. Do středních škol a odborných učilišť vyjíždí žáci a učni zejména do Berouna, Kladna nebo Prahy, vysokoškolští studenti pak zejména do Prahy a Plzně. Zřizování středního školství v regionu by nebylo efektivní a hospodárné.

Kapacita základních škol není pro dané území hodnocena jako zcela dostačující. Základní školy se nacházejí pouze v devíti z celkového počtu dvaceti sledovaných obcí, které se tak stávají spádovými oblastmi pro poskytování základního školství. Nedostatky jsou spatřovány také v nevyhovujícím technickém stavu budov škol. Obce často požadují rekonstrukce budov ZŠ včetně střech a zajištění energetických úspor ve vytápění a zateplení škol.

V případě mateřských škol se kromě požadavků na zlepšování technického stavu budov objevují zároveň zásadní požadavky na rozšiřování kapacity a služeb poskytovaných mateřskými školami (například Hýskov), které jsou v současné době pro potřeby místních obyvatel zcela nedostatečné.

Obecně platí, že vyšší vzdělanost zvyšuje možnost uplatnění na trhu práce a potenciál lidských zdrojů v území. Vzhledem k uvedené skutečnosti je vedle klasického školství nezbytné zajišťovat pro místní obyvatele také další zájmové rozšiřující vzdělávání formou kurzů, workshopů, celoživotního vzdělávání apod.

Školství a vzdělávání lze podpořit z IROP SC 2.4, komunitní aktivity částečně z IROP SC 2.1 a u cílových skupin i z OP Z 2.3.1.

## Řízení obcí

Řízení obcí zabezpečují orgány místní samosprávy. Tyto se všeobecně potýkají s rostoucími požadavky na zvyšování kvality manažerského řízení obcí a využívání nástrojů a možností moderních informačních a komunikačních technologií. Cílený rozvoj regionu je nutné zajišťovat prostřednictvím dílčích strategických rozvojových plánů jednotlivých obcí.

Informovanost obyvatelstva je zajišťována na několika úrovních. V současné době nevyjádřili zástupci obcí konkrétní požadavky v oblasti rozvoje informovanosti obyvatelstva. S ohledem na neustálý rozvoj informačních a komunikačních technologií však lze předpokládat, že bude nezbytné učinit kroky, které umožní nabídnout občanům nové formy komunikace a poskytování informací v souladu s jejich technickými a technologickými požadavky.

Navazování nových forem spolupráce, ať už na úrovni podnikatelů, spolků, obcí nebo celé MAS, přinese nové know-how a dobrou praxi, které jsou využitelné na všech úrovních a ve všech oblastech. Pro zajištění komplexního rozvoje území jsou proto nová partnerství nezbytná a jejich vznik či udržení budou v rámci realizovaných projektů podporovány.

Řešením kvalitní spolupráce je koordinace a integrované využívání fondů EU vč. SCLLD a animační činnost MAS, což je možné podpořit z IROP SC 4.2.

## Bezpečnost

Bezpečnost obyvatel a ochrana majetku je v regionu na místní úrovni zajišťována zejména sbory dobrovolných hasičů. Jednotlivé jednotky a sbory jsou vzhledem ke své dlouhodobé činnosti a tradici dobře organizovány. Potýkají se však s materiálními a technickými problémy (nevyhovující stav budov požárních zdrojnic, požárních vozů i požárních nádrží).

Většina obcí také nemá instalovány moderní systémy ochrany obyvatel a majetku, kterými jsou zejména výstražné a varovné systémy, kamerový systém, případně mají obce zastaralý obecní rozhlas, který lze v případě potřeby také využít jako prostředek k informování a organizaci občanů v případě krizových situací.

Ochranu před přírodními riziky a katastrofami lze podpořit z IROP SC 1.3 a částečně z PRV.

## Cestovní ruch

Vzhledem k výše uvedeným informacím existují zásadní nedostatky veřejné vybavenosti v oblasti turistiky a volného času, ačkoliv právě tato oblast skrývá velký přírodní rekreační potenciál. Nabídka je zaměřena v podstatě pouze na ustálenou klientelu a nejsou zde vytvořeny podmínky pro nárůst klientely (služby, ubytování, trávení volného času např. rozšíření turistických stezek a cyklostezek či orientace na služby spojené s vodáckou turistikou). Celkový počet lůžek na čtvereční kilometr není vzhledem k atraktivitě regionu dostačující.

Produkty cestovního ruchu by měly být vzhledem k přírodním krásám a poloze v rámci CHKO Křivoklátsko více zaměřeny na venkovní turistikou (tj. rozhledny, naučné stezky, hipostezky a jiné možnosti aktivního trávení volného času)

Technický stav památek je v převážné většině případů zcela nevyhovující. Nevyužívané stavby historického významu skrývají potenciál pro jiné využití.

S uvedenými nedostatky v oblasti cestovního ruchu korespondují dílčí požadavky obcí, mezi které patří:

- Vybudování a rozšíření naučné stezky
- Rozšíření sítě cyklotras
- Výstavba rozhledny
- Instalace informačních tabulí
- Zřízení turistického informačního centra
- Rozvoj ubytovacích a návazných stravovacích kapacit
- Zřízení kempu
- Rekonstrukce fary
- Vybudování informačního centra, apod.

Lze řešit částečně agroturistikou, kterou lze podpořit z PRV. Z IROP SC 1.2 lze podpořit

cyklostezky, ale nikoliv v rámci turistiky. Prvořadou aktivitou pro podporu cyklostezek je nutnost přepravy obyvatel za prací, do škol a za službami.

## 3. STRATEGICKÁ ČÁST

### 3.1. DEFINOVÁNÍ MISE

Zpracování Strategie komunitně vedeného místního rozvoje Místní akční skupiny Mezi Hrady, z.s. vyplývá z potřeby účelného a všestranného rozvoje území MAS v letech 2014 – 2020. Rozvoj území bude realizován prostřednictvím metody komunitně vedeného místního rozvoje. Naplňování stanovené strategie bude uskutečněno v souladu s přijatými principy:

#### **Spolupráce**

V průběhu naplňování strategie bude kladen důraz na spolupráci mezi veřejným, neziskovým a podnikatelským sektorem, která je klíčovým prvkem metody komunitně vedeného místního rozvoje. Budou preferovány zejména projekty, které povedou k navázání, udržení, zkvalitnění či rozšíření spolupráce dvou a více různých typů partnerů.

#### **Transparentnost**

MAS Mezi Hrady se bude při naplňování strategie řídit předem stanovenými postupy, aby byly zachovány principy transparentnosti. Zároveň budou průběžně zveřejňovány informace o strategii, pokrocích v jejím naplňování a evaluaci. Zachování principu transparentnosti bude vyžadováno také od ostatních aktérů místního rozvoje (při podávání žádostí, výběru dodavatelů apod.)

#### **Komplexnost řešení**

Výběr projektů naplňujících strategii rozvoje bude zohledňovat nejenom jejich přímou návaznost na dané opatření, ale také způsob, jaký projekt na daný problém nahlíží. Upřednostňovány budou projekty, jejichž realizace nabídne řešení nedostatku z více různých úhlů pohledu.

#### **Multiplikační efekt**

Multiplikační efekt navazuje na princip spolupráce. Při naplňování strategie bude dbáno na to, aby výstupy realizovaných projektů měly význam pro větší počet cílových skupin, a zároveň mohou vytvářet podmínky pro realizaci dalších navazujících rozvojových projektů. Užitek z daných projektů by tedy měl být několikanásobný (tj. zesílený, ev. s přidanou hodnotou).

### 3.1.1. Vize rozvoje území

**Celkové zlepšení kvality života v regionu MAS Mezi Hrady a zvýšení jeho přitažlivosti jako místa pro život a rekreaci v souladu s respektováním principů trvale udržitelného rozvoje.**

### 3.1.2. Strategické cíle

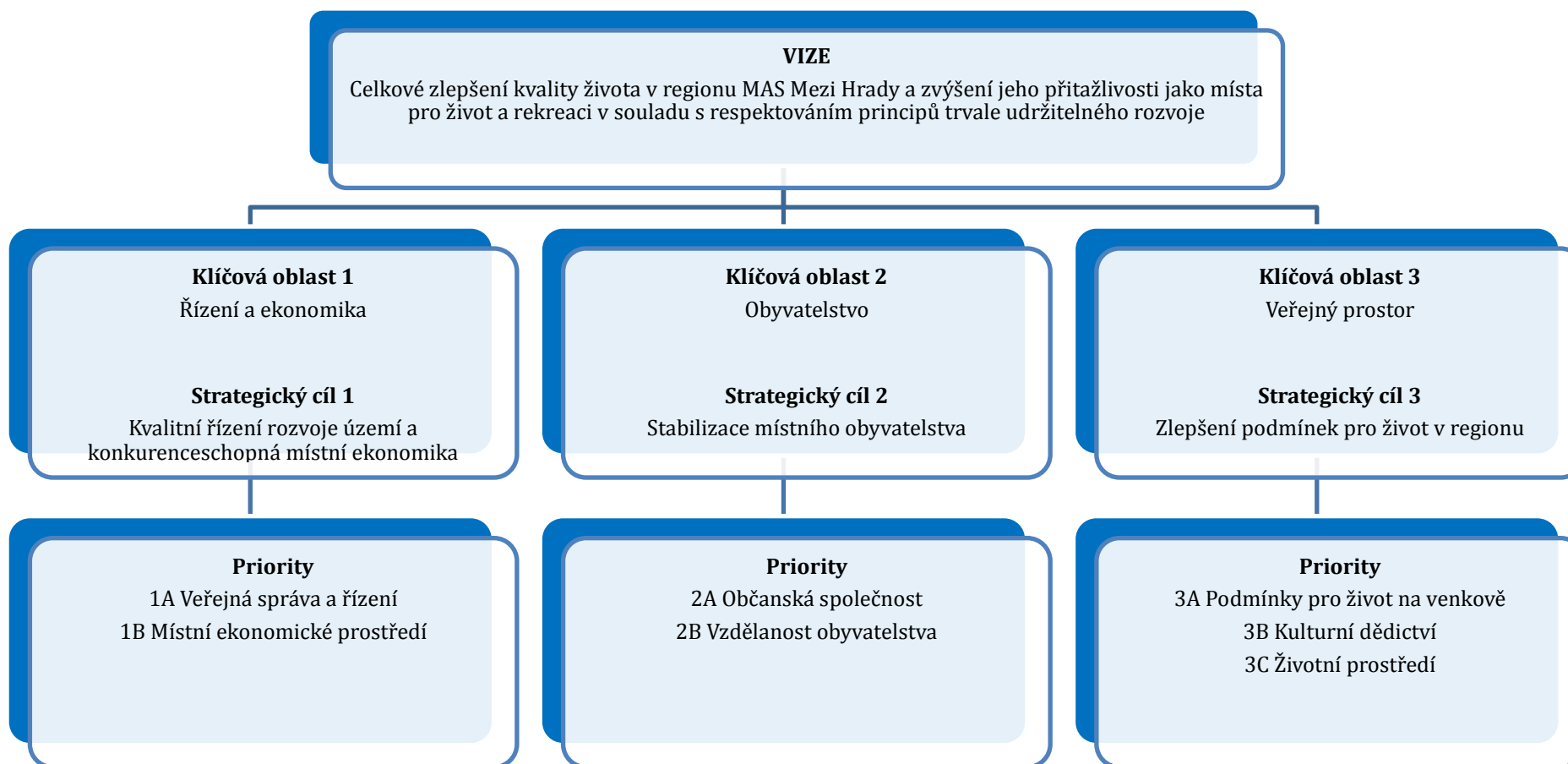
***Strategický cíl 1: Kvalitní řízení rozvoje území a konkurenceschopná místní ekonomika***

***Strategický cíl 2: Stabilizace místního obyvatelstva***

***Strategický cíl 3: Zlepšení podmínek pro život v regionu***



Obrázek 15 Strom cílů SCLLD MAS Mezi Hradý



### 3.1.3. Specifické cíle a opatření

#### Klíčová oblast 1: Řízení a ekonomika

#### Strategický cíl 1: Kvalitní řízení rozvoje území a konkurenceschopná místní ekonomika

| PRIORITA                       | SPECIFICKÝ CÍL  | OPATŘENÍ  |
|--------------------------------|---|---|
| 1A Veřejná správa a řízení     | 1.1 Otevřená a efektivní veřejná správa                               | 1.1.1 Podpora zpracování strategických rozvojových plánů obcí<br>1.1.2 Podpora zpracování územních plánů obcí<br>1.1.3 Podpora projektů zaměřených na zpřístupnění veřejné správy obyvatelům  |
|                                | 1.2 Koordinace činností v oblastech společného zájmu                  | 1.2.1 Podpora a rozvoj spolupráce jednotlivých aktérů, působících na venkově formou, workshopů, exkurzí, výstav, festivalů, konferencí a příkladů správné praxe, zaměřené na cestovní ruch, zdravou lokální ekonomiku a zdravé životní prostředí.<br>1.2.2 Podpora a rozvoj činnosti občanských aktivit |
|                                | 1.3 Zlepšení informovanosti obyvatelstva a propagace regionu          | 1.3.1 Podpora nástrojů pro informování obyvatel<br>1.3.2 Podpora nástrojů propagace regionu (webové stránky aktérů místního regionálního rozvoje apod.)   |
| 1B Místní ekonomické prostředí | 1.4 Strategické investice   | 1.4.1 Podpora vyspělých technologií a inovativního podnikání<br>1.4.2 Podpora regionální výroby<br>1.4.3 Podpora projektů zaměřených na přilákání klíčových investorů do regionu  |
|                                | 1.5 Zvyšování konkurenceschopnosti zemědělství                        | 1.5.1 Podpora výstavby, rekonstrukce a zvyšování kapacity místních zemědělských podniků včetně nákupu zemědělské techniky<br>1.5.2 Podpora zpracovatelských technologií zemědělských produktů.<br>1.5.3. Investice do nezemědělských činností.  |
|                                | 1.6 Rozvoj mikro, malého a středního podnikání vč. sociálních podniků | 1.6.1 Podpora výstavby, modernizace, rekonstrukce, zakládání a rozvoj mikro, malých a středních podniků.<br>1.6.2. Podpora zakládání a rozvoje sociálních podniků.<br>1.6.3. Podpora tvorby pracovních míst v sociálních podnicích.   |

|  |                                    |  |
|--|------------------------------------|--|
|  | <p>1.7 Zvyšování zaměstnanosti</p> | <p>1.7.1 Podpora spolupráce aktérů na místní úrovni při řešení lokální nezaměstnanosti</p> <p>1.7.2 Všestranná podpora vytváření nových a udržení stávajících pracovních míst</p> <p>1.7.3. prorodinná opatření - zajištění péče o děti v době prázdnin a školního volna (dětské kluby, příměstské tábory)</p> |
|  | <p>1.8 Rozvoj cestovního ruchu</p> | <p>1.8.1. Podpora investic a rozvoj infrastruktury cestovního ruchu (ubytovací a stravovací zařízení)</p> <p>1.8.2 Podpora služeb cestovního ruchu (informační centra, propagační materiály apod.)</p>   |

## Klíčová oblast 2: Obyvatelstvo

### Strategický cíl 2: Stabilizace místního obyvatelstva

| PRIORITA                   | SPECIFICKÝ CÍL  | OPATŘENÍ   |
|----------------------------|---|--|
| 2A Občanská společnost     | 2.1 Zkvalitňování občanské vybavenosti  | 2.1.1 Podpora výstavby a rekonstrukce objektů občanské vybavenosti<br>2.1.2 Podpora zkvalitnění zařízení a vybavení objektů občanské vybavenosti   |
|                            | 2.2 Zlepšování úrovně poskytování sociálních služeb v obcích  | 2.2.1 Podpora vytváření zázemí pro činnost sociálních služeb<br>2.2.2 Podpora sociálních služeb.   |
|                            | 2.3 Zlepšení civilní bezpečnosti a ochrany majetku  | 2.3.1 Podpora výstavby a rekonstrukce místních hasičských a požárních zbrojnic<br>2.3.2 Podpora zvyšování kvality zařízení a vybavení místních hasičských a požárních zbrojnic<br>2.3.3 Podpora rozvoje informačních a výstražných systémů<br>2.3.4 Podpora prevence kriminality (kamerové systémy apod.)  |
|                            | 2.4 Zlepšení zázemí pro sportovní, pohybové a volnočasové aktivity  | 2.4.1 Podpora výstavby a rekonstrukce sportovišť včetně technického a sociálního zázemí<br>2.4.2 Podpora výstavby a rekonstrukce dětských hřišť  |
|                            | 2.5 Podpora zachování místních tradic, rozvoje spolkových, kulturně-společenských a sportovních aktivit a jejich vzájemné spolupráce. | 2.5.1 Podpora výstavby a rekonstrukce zázemí pro konání kulturních a společenských událostí a spolkových aktivit (kulturní domy, společenské sály, klubovny, tržiště)<br>2.5.2 Podpora nákupu zařízení a vybavení pro uskutečnění kulturních a společenských událostí, spolkových a amatérských sportovních aktivit<br>2.5.3. Podpora uskutečnění kulturních a společenských akcí, sportovních soutěží a podpora spolupráce při jejich organizaci            |
| 2B Vzdělanost obyvatelstva | 2.6 Zvyšování vzdělanostní úrovně obyvatelstva  | 2.6.1 Podpora výstavby, rekonstrukcí a obnovy vybavení základních a mateřských škol za účelem zvýšení kapacity a zlepšování podmínek pro mimoškolní vzdělávání dětí i dospělých a to včetně budování či modernizace prostor i vybavení.<br>2.6.2 Podpora a rozvoj spolupráce mezi obcemi a neziskovými organizacemi, spolky v obcích při zajišťování neinvestičních vzdělávacích akcí pro zvyšování vzdělanosti, včetně různých kurzů, seminářů a workshopů. |

## Klíčová oblast 3: Veřejný prostor

### Strategický cíl 3: Zlepšení podmínek pro život v regionu

| PRIORITA                         | SPECIFICKÝ CÍL   | OPATŘENÍ   |
|----------------------------------|--|--|
| 3A Podmínky pro život na venkově | 3.1 Trvalé zlepšování vzhledu a vybavenosti obcí                                   | 3.1.1 Podpora komplexní revitalizace veřejného prostranství<br>3.1.2 Podpora výstavby a rekonstrukce veřejného osvětlení<br>3.1.3 Podpora zkvalitnění a rozvoje technické vybavenosti obcí (veřejný rozhlas, stroje pro údržbu veřejných prostranství apod.)<br>3.1.4. Zakládání a revitalizace funkčních ploch a prvků zeleně v sídlech |
|                                  | 3.2 Trvalé zlepšování technické infrastruktury                                     | 3.2.1 Podpora výstavby a rekonstrukce vodovodů, kanalizací a čistíren odpadních vod<br>3.2.2 Podpora plynofikace obcí  |
|                                  | 3.3 Kvalitní dopravní infrastruktura   | 3.3.1 Podpora alternativních a bezpečných forem dopravy<br>3.3.2 Podpora výstavby a rekonstrukce místních komunikací<br>3.3.3 Podpora rozvoje infrastruktury pro veřejnou dopravu (autobusové zastávky apod.)  |
|                                  | 3.4 Protipovodňová opatření  | 3.4.1 Podpora revitalizací rybníků, nádrží a vodních toků, zprůtočnění koryt toků a přilehlých niv, zlepšení rozlivů, vybudování suchých poldrů<br>3.4.2 Podpora rozvoje informačních, hlásných, předpovědních a výstražných systémů, zpracování digitálních povodňových plánů   |
|                                  | 3.5 Regenerace a rekultivace nevyužívaných stavebních objektů                      | 3.5.1 Podpora rekultivace prostranství s nevyužívanými stavebními objekty  |
| 3B Kulturní dědictví             | 3.6 Zlepšování stavu movitých i nemovitých památek regionálního a místního významu | 3.6.1 Investice do uchování a rozvoje kulturních a historických památek místního významu (nemovitých, movitých a technických památek)<br>3.6.2 Investice do uchování a rozvoje sakrálních staveb   |
|                                  | 3.7 Využití staveb kulturního a historického významu pro nové účely                | 3.7.1 Podpora aktivit vedoucích ke změně účelu využití opuštěných a nevyužívaných staveb kulturního a historického významu   |
| 3C Životní prostředí             | 3.8 Zlepšování procesu třídění a ukládání odpadu                                   | 3.8.1 Podpora budování a modernizace prostor pro ukládání a třídění odpadů – kontejnerová stání, sběrné dvory, třídící linky<br>3.8.2 Podpora budování a modernizace prostor pro ukládání a zpracování biologického odpadu – např. malé kompostárny apod.  |

|  |   |   |
|--|---|---|
|  | <p>3.9 Snižování spotřeby energií</p>   | <p>3.9.1 Podpora zlepšování tepelně technických vlastností obvodových konstrukcí budov a dalších stavebních opatření</p> <p>3.9.2 Podpora vhodných forem vytápění a využívání odpadního tepla</p>   |
|  | <p>3.10 Posílení přirozené funkce krajiny a ochrana ploch ohrožených erozí.</p> | <p>3.10.1. Výsadba dřevin na nelesní půdě a zvýšení prostupnosti krajiny.</p> <p>3.10.2 Vymezení ploch ohrožených erozí a jejich stabilizace posilováním biodiverzity</p> <p>3.10.3 Podpora opatření k zadržování vody v přírodě a protierozní opatření</p> <p>3.10.4. Rekreační a relaxační funkce lesa (naučné stezky, rozhledny, odpočinková místa, fitness prvky, cyklostezky, hipostezky, vč. odstavných parkovišť.)</p> |

## Popis integrovaných a inovativních rysů strategie.

### 3.1.4. Integrační prvky rozvoje území

Ačkoliv se intenzita problémů a potřeb obcí liší podle místních podmínek, lze je pro potřeby rozvoje území jako celku považovat za jednotné. Strategie komunitně vedeného místního rozvoje pro roky 2014 – 2020 se zabývá identifikací problémů a rozdílů obcí v jednotlivých oblastech života v regionu, pro které následně identifikuje rozvojové cíle a priority, jejichž plnění zajistí stabilní a komplexní rozvoj celého území MAS Mezi Hrady, z. s.

Za společné integrační prvky lze považovat především:

- vzájemnou spolupráci všech aktérů, které v MAS působí
- společný zájem na řešení problémů, které přesahují hranice obcí
- spolupráci místních aktérů na utváření SCLLD
- realizaci společných projektů
- jednotnou propagaci území MAS

Nadstavbou těchto dílčích integračních prvků je pak integrovaný přístup při tvorbě strategie, vzájemné vazby a komplementarity mezi klíčovými oblastmi, prioritami, specifickými cíli a opatřeními a provázanost SCLLD MAS Mezi Hrady, z.s. se strategickými rozvojovými dokumenty vyšších územních celků.

Konkrétním příkladem integračních aktivit jsou společná setkávání a jednání členů MAS Mezi Hrady, z.s. o dílčích aktivitách vedoucích k dalšímu rozvoji území.

### 3.1.5. Inovativní prvky rozvoje území

MAS Mezi Hrady. předpokládá dosažení cílů rozvoje území při zapojení dvou zásadních inovačních prvků

#### I. Spolupráce v území

Za důležitou součást potenciálu území považuje MAS rozvoj spolupráce podnikatelských subjektů s místní samosprávou obcí, Správou CHKO Křivoklátsko, nevládními organizacemi, veřejností a partnerskou MAS Rakovnicko. Pro další rozvoj území je výhodné propojení těchto dlouhodobě oddělených sektorů a společné řešení problémů a naplňování strategických cílů směřování území MAS. Tento inovační prvek se promítá do SCLLD jako celku při využití potenciálu území. Společný postup při administraci a řízení projektů v rámci realizace záměrů, zhodnocení místních zdrojů a naplnění cílů s úzkou vazbou na zlepšení kvality života, zhodnocení přírodních a kulturních zdrojů s cílem posílení ekonomické situace zapojených venkovských komunit oblasti.

- posílení zastoupení společných projektů při rozvoji území
- efektivní využívání místních zdrojů (aktivní občané, kooperace, místní produkce)
- zvýšení účasti veřejnosti na rozvoji území
- nové metody řízení a komunikace, ověření netradičních přístupů komunitního plánování a rozhodování (Místní agenda 21)
- trvalá udržitelnost hospodářských, sociálních a komunitních vazeb v území

## II. Vzdělávání místních obyvatel

Ve vazbě na nevyrovnanost trhu práce, nízkou úroveň rekvalifikačních aktivit a malé využití moderních technologií v podnikání směřuje podpora MAS ke vzdělávacím aktivitám. Tyto by měly napomáhat především diverzifikaci aktivit zemědělských subjektů, vyššímu zapojení moderních technologií v podnikání a vytvoření těsnější vazby mezi poptávkou a nabídkou na trhu práce.

### Přínosy:

- kvalitnější propojení mezi potřebami místních subjektů a nabídkou vzdělávacích programů,
- zvýšení kvality vzdělávání ve venkovské oblasti
- rozvoj mimoprodukčních funkcí zemědělství
- zapojení moderních technologií do podnikání (úspory, ohled na životní prostředí, efektivita)
- využití nových forem vzdělávání (mapování místních potřeb, diverzifikace podnikatelských aktivit) - udržitelnost nových forem podnikání díky dostatečné nabídce kvalifikovaných pracovníků a zavádění nových technologií

V rámci činnosti MAS bude kladen důraz na udržitelnost inovací, které budou v jednotlivých oblastech uskutečněny. Půjde především o koordinaci činností, jejich provázanost, tak aby byly co nejvíce využitelné k řešení daných problémů, které v území existují.

Důležitým aspektem je monitorování naplňování Strategie CLLD a zejména zpětná vazba od cílových skupin v území na které jsou jednotlivá opatření zaměřena.



### 3.2.1. Nadnárodní úroveň

**Nařízení Evropského parlamentu a Rady (EU) č. 1303/2013 ze dne 17. prosince 2013 o společných ustanoveních o Evropském fondu pro regionální rozvoj, Evropském sociálním fondu, Fondu soudržnosti, Evropském zemědělském fondu pro rozvoj venkova a Evropském námořním a rybářském fondu, o obecných ustanoveních o Evropském fondu pro regionální rozvoj, Evropském sociálním fondu, Fondu soudržnosti a Evropském námořním a rybářském fondu a o zrušení nařízení Rady (ES) č. 1083/2006**

Evropský Parlament a Rada (EU) definují ve výše uvedeném nařízení strategický přístup k rozvoji EU v období 2014-2020 prostřednictvím vytýčení tematických cílů a společného strategického rámce.

„S cílem přispět ke strategii Unie pro inteligentní a udržitelný růst podporující začlenění a k plnění zvláštních úkolů stanovených pro jednotlivé fondy v souladu s jejich cíli vycházejícími ze Smlouvy, včetně hospodářské, sociální a územní soudržnosti, každý fond ESI podporuje tyto tematické cíle:

- 1) posílení výzkumu, technologického rozvoje a inovací;
- 1) zlepšení přístupu, využití a kvality informačních a komunikačních technologií;
- 2) zvýšení konkurenceschopnosti malých a středních podniků, odvětví zemědělství (v případě EZFRV) a odvětví rybářství a akvakultury (v případě ENRF);
- 3) podpora přechodu na nízkouhlíkové hospodářství ve všech odvětvích
- 4) podpora přizpůsobení se změně klimatu, předcházení rizikům a řízení rizik;
- 5) zachování a ochrana životního prostředí a podpora účinného využívání zdrojů;
- 6) podpora udržitelné dopravy a odstraňování překážek v klíčových síťových infrastrukturách;
- 7) podpora udržitelné zaměstnanosti, kvalitních pracovních míst a mobility pracovních sil;
- 8) podpora sociálního začleňování a boj proti chudobě a diskriminaci;
- 9) investice do vzdělávání, odborné přípravy a odborného výcviku k získávání dovedností a do celoživotního učení;
- 10) posilování institucionální kapacity veřejných orgánů a zúčastněných stran a přispívání k účinné veřejné správě

Provázanost priorit rozvoje MAS Mezi Hradý na tematické cíle EU lze vymezit následovně:

**Tabulka 22 Provázanost priorit - Tematické cíle EU**

| PRIORITA                       | TEMATICKÝ CÍL |
|--------------------------------|---------------|
| 1A Veřejná správa a řízení     | 2), 11)       |
| 1B Místní ekonomické prostředí | 1), 3), 8)    |

|   |         |
|---|---------|
| <b>2A Občanská společnost</b>           | 8), 9)  |
| <b>2B Vzdělanost obyvatelstva</b>       | 10), 9) |
| <b>3A Podmínky pro život na venkově</b> | 5), 7)  |
| <b>3B Kulturní dědictví</b>             | 6), 9)  |
| <b>3C Životní prostředí</b>             | 4), 6)  |

### 3.2.2. Národní úroveň

#### Strategie regionálního rozvoje České republiky 2014 – 2020

Strategie regionálního rozvoje ČR 2014 – 2020 (SRR ČR) byla schválena dne 15. 5. 2013 usnesením vlády ČR č. 344. Jedná se o základní koncepční dokument v oblasti regionálního rozvoje. Strategie je nástrojem realizace regionální politiky a koordinace působení ostatních veřejných politik na regionální rozvoj. Strategie je pojata tak, aby propojovala odvětvová hlediska a přístupy s územními aspekty vyváženého regionálního rozvoje a územní soudržnosti, obsahuje formulace problémových okruhů, priorit a souhrnných cílů, které bude třeba v příštím období sledovat.<sup>1</sup>

SRR ČR definuje několik priorit rozvoje území ČR<sup>2</sup>.

- Priorita 1: Využití potenciálu rozvojových území
- Priorita 2: Rozvoj klíčové infrastruktury nadregionálního významu
- Priorita 3: Zkvalitnění sociálního prostředí rozvojových území
- Priorita 4: Vyvážený rozvoj stabilizovaných území
- Priorita 6: Ochrana a udržitelné využívání zdrojů v regionech
- Priorita 7: Ochrana přírody a krajiny, kvalitní a bezpečné prostředí pro život
- Priorita 8: Zkvalitnění institucionálního rámce pro rozvoj regionů
- Priorita 9: Podpora spolupráce na místní a regionální úrovni

Následující tabulka udává provázanost priorit rozvojové strategie MAS Mezi Hrady a priorit Strategie regionálního rozvoje ČR 2014 – 2020.

**Tabulka 23 Provázanost priorit - SRR ČR 2014 - 2020**

| <b>PRIORITA SCLLD</b>                 | <b>PRIORITA SRR ČR 2014 - 2020</b> |
|---------------------------------------|------------------------------------|
| <b>1A Veřejná správa a řízení</b>     | 8, 9                               |
| <b>1B Místní ekonomické prostředí</b> | 1, 4, 7                            |

<sup>1</sup>Zdroj [www.mmr.cz](http://www.mmr.cz)

<sup>2</sup>Jsou vypsány pouze priority relevantní pro stabilizovaná a rozvojová území. Region MAS Mezi Hrady je hodnoceno jako území stabilizované s přesahem do rozvojového území.

|   |            |
|---|------------|
| <b>2A Občanská společnost</b>           | 3, 4       |
| <b>2B Vzdělanost obyvatelstva</b>       | 1, 3, 4    |
| <b>3A Podmínky pro život na venkově</b> | 1, 2, 4, 7 |
| <b>3B Kulturní dědictví</b>             | 3          |
| <b>3C Životní prostředí</b>             | 6, 7       |

Na základě východisek pro tvorbu (operačních) programů, rozpracování národních rozvojových priorit dostupných analytických a strategických podkladů, byly navrženy následující (operační) programy pro realizaci budoucí politiky soudržnosti v programovém období 2014–2020<sup>3</sup>.

Tento návrh operačních programů je v souladu:

- s definovanými potřebami v ČR, se strategií Evropa 2020 a jejím národním pojetím v NPR,
- s podmínkami stanovenými návrhy nařízení EU vč. tematických cílů a návrhu zaměření investičních priorit vyplývajících ze specifických nařízení k jednotlivým fondům,
- se závěry a doporučeními vyplývajících ze zkušeností z programového období 2004–2006 a 2007–2013.

Pro Cíl Investice pro růst a zaměstnanost financovaného z Fondu soudržnosti (FS), Evropského sociálního fondu (ESF) a Evropského fondu pro regionální rozvoj (EFRR) byly navrženy operační programy:

- OP Podnikání a inovace pro konkurenceschopnost
- OP Výzkum, vývoj a vzdělávání
- OP Doprava
- OP Zaměstnanost
- OP Životní prostředí
- Integrovaný regionální operační program
- OP Praha – pól růstu ČR
- OP Technická pomoc

Dále byl pro období 2014 – 2020 zpracován Program rozvoje venkova (PRV) financovaný z Evropského zemědělského fondu pro rozvoj venkova (EZFRV)

Vzhledem k provázanosti jednotlivých dokumentů je SCLLD MAS Mezi Hrady v souladu také s výše uvedenými operačními programy<sup>4</sup> a PRV.

<sup>3</sup>Zdroj Strategie regionálního rozvoje ČR 2014 – 2020, str. 104

<sup>4</sup>Mimo OP Praha – pól růstu ČR, jehož územním vymezením je pouze Hlavní město Praha.

### 3.2.3. Regionální úroveň

#### Program rozvoje územního obvodu Středočeského kraje 2014 - 2020

Program rozvoje územního obvodu Středočeského kraje (dále také Programu) je základním střednědobým programem podpory regionálního rozvoje na úrovni kraje, sestávající z cílených opatření a intervencí zaměřených na stimulaci rozvoje kraje. Program rozvoje kraje plní funkci základního dokumentu orgánů kraje pro koordinaci rozvoje území, hraje klíčovou úlohu při zajišťování podpory regionálního rozvoje, pomáhá zvyšovat povědomí o nejdůležitějších potřebách kraje, pomáhá mobilizovat vlastní kapacity a zdroje kraje, využívá znalostí místních činitelů a odborníků a umožňuje místním činitelům určovat a kontrolovat směr budoucího vývoje kraje.<sup>5</sup>

Program rozvoje územního obvodu Středočeského kraje 2014 – 2020 má zpracovaných pět priorit:

- Priorita A: Podnikání a zaměstnanost
- Priorita B: Infrastruktura a územní rozvoj
- Priorita C: Lidské zdroje a vzdělávání
- Priorita D: Venkov a zemědělství
- Priorita E: Životní prostředí

Priority zpracované pro rozvoj MAS Mezi Hrady, z.s. jsou v souladu s rozvojovými prioritami na krajské úrovni:

**Tabulka 24** Priority pro rozvoj MAS - priority na krajské úrovni

| PRIORITA SCLLD                          | PRIORITA SRP SK 2014 - 2020 |
|---|-----------------------------|
| <b>1A Veřejná správa a řízení</b>       | A, B                        |
| <b>1B Místní ekonomické prostředí</b>   | A, D                        |
| <b>2A Občanská společnost</b>           | B, C, D                     |
| <b>2B Vzdělanost obyvatelstva</b>       | C                           |
| <b>3A Podmínky pro život na venkově</b> | B, D                        |
| <b>3B Kulturní dědictví</b>             | B                           |
| <b>3C Životní prostředí</b>             | E                           |

Kapitola dokládá provázanost SCLLD MAS Mezi Hrady s cíli a prioritami rozvoje na mezinárodní, národní i regionální úrovni. Obce, které jsou členy místní akční skupiny, nemají pro období 2014 – 2020 zpracovány strategické rozvojové dokumenty.

<sup>5</sup>Zdroj: Program rozvoje územního obvodu Středočeského kraje 2014 - 2020

### 3.3. AKČNÍ PLÁN

#### 3.3.1. Programové rámce

Programový rámec Integrovaného regionálního operačního programu je realizovaný prostřednictvím opatření. Nastavená opatření, v rámci kterých budou realizovány jednotlivé projekty, vycházejí z potřeb území MAS Mezi Hrady popsanych v analytické části a SWOT analýze a z nich utvořených strategických, specifických cílů a opatření s ohledem na cíle, priority a opatření nastavených Integrovaným regionálním operačním programem pro období 2014-2020.

- 01 Doprava
- 03 Sociální služby
- 04 Sociální podniky
- 05 Vzdělávání

|                               |  |
|-------------------------------|--|
| Specifický cíl SCLLD          | 3.3. Kvalitní dopravní infrastruktura  |
| Název opatření IROP:          | 01 Doprava   |
| Vazba na specifický cíl IROP: | 4.1: Posílení komunitně vedeného místního rozvoje za účelem zvýšení kvality života ve venkovských oblastech a aktivizace místního potenciálu<br>1.2: Zvýšení podílu udržitelných forem dopravy |

|                        |   |
|------------------------|---|
| <p>Popis opatření:</p> | <p>Cílem opatření je zajištění bezpečnosti a dopravní dostupnosti silničního provozu ve venkovských oblastech tak, aby bylo podpořeno využívání šetrnějších způsobů přepravy k životnímu prostředí.<br/>Rozvojová vize dopravy v území MAS Mezi Hrady je primárně orientována na podporu udržitelných forem dopravy a zvyšování bezpečnosti dopravy prostřednictvím zklidňování dopravního provozu v obcích.<br/>Vzhledem k obtížné obslužnosti veřejnou hromadnou dopravou převažuje v regionu doprava silniční. Silniční síť nepropojuje všechny obce navzájem.<br/>V regionu existuje síť cyklotras, která podporuje jednak cyklistickou dopravu, jednak rozvoj cyklistického cestovního ruchu. Vybudované cyklotrasy však nepropojují všechny obce.<br/>Na základě šetření mezi zástupci obcí byly zjištěny požadavky obcí zejména na budování rozšiřování sítě cyklotras .<br/>Analytická část - kapitola 2.5.3.Ostatní druhy dopravy</p> <p>Opatření:</p> <p>3.3.1 Podpora alternativních a bezpečných forem dopravy.</p> <p>Nepřímá vazba na opatření:</p> <p>1.8.1. Rekreační a relaxační funkce lesa (naučné stezky, rozhledny, odpočinková místa, sportoviště, cyklostezky, hipostezky, vč. odstavných parkovišť. )</p> |
| <p>Typy projektů:</p>  | <ul style="list-style-type: none"> <li>• Cyklodoprava (podpořeny mohou být cyklotrasy sloužící k dopravě do zaměstnání, škol a za službami.).</li> <li>• Výstavba cyklotras se zaměřením na podporu integrovaných řešení, např. cyklistické pruhy na komunikacích nebo víceúčelové pruhy.</li> <li>• Výsadba zeleně, zelené pásy (doplňková aktivita) a liniové výsadby u cyklotras, kterou nelze realizovat bez výstavby cyklotras.</li> </ul>   |

|                                      |  |  |
|--------------------------------------|--|--|
| Příjemci podpory                     | <ul style="list-style-type: none"> <li>• obce</li> <li>• dobrovolné svazky obcí</li> <li>• organizace zřizované nebo zakládané obcemi</li> <li>• organizace zřizované nebo zakládané dobrovolnými svazky obcí</li> </ul> |  |
| Minimální a maximální výše:          | MAS předpokládá stanovení limitů a bude o nich informovat až ve výzvě. Výše limitů bude stanovena kvůli realizaci většího počtu projektů.  |  |
| Principy pro preferenční kritéria    | Preferenční kritéria budou stanovena v konkrétní výzvě MAS.  |  |
| Výsledky:                            | Hodnoty indikátorů a podrobnější informace jsou uvedeny v příloze č. 1: Finanční plán a indikátory pro programové rámce.   |  |
|                                      | Indikátory výsledku<br>Indikátor 76401 nebyl zahrnut, protože se v rámci SCLLD neplánuje podpořit parkovací místa pro jízdní kola, tento indikátor proto není pro SCLLD relevantní.                                      |  |
|                                      | Kód NČI2014+   | Název indikátoru                         |
|                                      | 76310  | Podíl cyklistiky na přepravních výkonech |
|                                      | Indikátor výstup   |  |
|                                      | Kód NČI2014+   | Název indikátoru                         |
| 76100                                | Délka nově vybudovaných cyklostezek a cyklotras  |  |
| <b>Specifický cíl SCLLD</b>          | <b>2.2. Zlepšování úrovně poskytování sociálních služeb v obcích</b>   |  |
| <b>Název opatření:</b>               | <b>02 Sociální služby</b>  |  |
| <b>Vazba na specifický cíl IROP:</b> | 4.1: Posílení komunitně vedeného místního rozvoje za účelem zvýšení kvality života ve venkovských oblastech a aktivizace místního potenciálu<br>2.1: Zvýšení kvality a dostupnosti služeb vedoucí k sociální inkluzi     |  |

**Popis opatření:**

Cílem opatření je zlepšení sociálních služeb včetně jejich infrastruktury a sociálního bydlení pro obyvatele venkovských oblastí s podporou sociální inkluze, aby se přecházelo vzniku sociálního vyloučení, popř. aby docházelo k jeho řešení. Problematika sociálního vyloučení v oblasti bydlení se týká domácností s nízkými příjmy a s tím spojeným předlužením a migrací. Sociální bydlení musí zajišťovat přístup a udržení dlouhodobého, kvalitativně standardního a prostorově nesegregovaného bydlení.

Opatření reaguje na zjištění, která vzešla z analýz a šetření při přípravě strategie území MAS Mezi Hrady. Byly identifikovány cílové skupiny (rodiny s dětmi, mládež, zdravotně postižení) a pro ně hledáme možnosti doplnění zejména sociální a komunitní podpory. Projekty nemohou být zaměřeny pouze na seniory. Pro řešení problematiky sociálního vyloučení je také potřeba v našem regionu dobudovat infrastrukturu pro poskytování sociálních služeb a doprovodný program. Podpora bude směřovat ke službám terénního a ambulantního charakteru, které odpovídají současným principům sociálního začleňování. Podpořeny budou i služby primární prevence, které mají komunitní charakter.

Sídlo či provozovna sociálních služeb v území naprosto chybí. Je zde naléhavý požadavek ze strany obcí o zajištění pečovatelských služeb pro občany se sníženou sebeobslužností. Požadavky na rozvoj vybavenosti se budou dále vyvíjet s ohledem na změny věkové struktury obyvatel, v návaznosti na rozšiřování podnikatelských aktivit ve formě sociálních služeb a sociálního podnikání, zvláště terénní pečovatelské služby apod. V celém území MAS se například nenachází žádná lékárna.

Na základě dotazníkového šetření mezi zástupci veřejného sektoru byly identifikovány objekty převážně ve vlastnictví obcí, které by po rekonstrukci byly vhodné jako komunitní centra se zázemím pro ambulantní sociální služby nebo základny či střediska pro terénní sociální služby, což v území zatím chybí. Jedná se především o budovy ve vlastnictví obcí v některých případech přímo budovy obecních úřadů. Cílem není budovat kulturní centra nebo prostory pro masovou zábavu.

Analytická část – kapitoly 2.6.2. Sociální služby a sociálně vyloučené skupiny obyvatel a 2.7. Bydlení

Opatření:

2.2.1 Podpora vytváření zázemí pro činnost sociálních služeb

2.2.2 Podpora zřizování a rozvoje sociálních služeb

Nepřímá vazba na opatření:

2.1.1. Podpora výstavby a rekonstrukce objektů občanské vybavenosti.

2.1.2. Podpora zkvalitnění zařízení a vybavení objektů občanské vybavenosti. parky do realizovaných projektů.



## Typy projektů:

### Sociální služby:

- Infrastruktura pro dostupnost a rozvoj sociální služby - Bude podporován nákup objektů, zařízení a vybavení a stavební úpravy, které vytvoří podmínky pro kvalitní poskytování sociálních služeb, obnovu a zkvalitnění materiálně-technické základny stávajících služeb sociální práce s cílovými skupinami. Sociální služby jsou definovány zákonem č. 108/2006 Sb., o sociálních službách ve znění pozdějších předpisů. Projekty se zaměřují na vybudování zázemí pro terénní služby, pořízení vybavení mobilního týmu pro poskytování zdravotně sociální pomoci nebo vybudování zázemí pro realizaci fakultativních činností v ambulantní skupinové formě terénních služeb sociální prevence či odborného sociálního poradenství.
- Ambulantní sociální služby se zaměřují na prostorové oddělení ambulantních služeb od pobytových forem, rekonstrukci a vybavení stávajících prostor nebo na výstavbu či nákup objektů pro realizaci stávající sociální služby v nevyhovujícím prostoru, na vybudování zázemí pro hygienický servis v ambulantních zařízeních, rekonstrukci objektu a jeho adaptaci např. na kanceláře a zázemí poradenských center.
- Podpora rozvoje infrastruktury komunitních center za účelem sociálního začleňování a zvýšení uplatnitelnosti na trhu práce - Jedná se o veřejná víceúčelová zařízení, ve kterých se setkávají členové komunity za účelem realizace sociálních, vzdělávacích, kulturních a rekreačních aktivit s cílem zlepšit sociální situaci těchto jednotlivců a komunity jako celku. Pro dosažení těchto cílů je v zařízení poskytována kombinace komunitních a veřejných služeb, minimálně základní sociální poradenství, sociální služba v ambulantní a terénní formě se zaměřením na řešení nepříznivé sociální situace a sociálního začleňování. Prostorové vybavení integračních center musí vždy umožňovat vzájemné kontakty mezi příslušníky cílové skupiny a jejich kontakty s profesionály v sociální oblasti.

### Sociální bydlení :

- Bude podporováno pořízení bytů, bytových domů, nebytových prostor a jejich adaptace pro potřeby sociálního bydlení a pořízení nezbytného základního vybavení.
- Nákup a rekonstrukce jednotlivých bytů pro účely sociálního bydlení (pořízení kuchyňské linky, rekonstrukce koupelny apod.) v nesegregovaných intravilánech obcí.
- Nástavba nebo půdní vestavba bytů na stávající bytový dům pro účely sociálního bydlení.
- Nákup nemovitosti kolaudované pro bydlení nebo jiný účel včetně souvisejících pozemků, a její rekonstrukce na bytový dům se sociálními byty.

Doplňková aktivita – zahrnutí zeleně v okolí budov a na budovách, např. zelené zdi a střechy, aleje, hřiště a parky do realizovaných projektů.

| <p><b>Příjemci podpory</b></p>                  | <p>Sociální služby :</p> <ul style="list-style-type: none"> <li>• NNO</li> <li>• Organizační složky státu</li> <li>• Příspěvkové organizace organizačních složek státu</li> <li>• Obce a organizace zřizované nebo zakládáné obcemi,</li> <li>• Kraje a organizace zakládáné kraji</li> <li>• DSO, organizace zřizované nebo zakládáné DSO</li> <li>• církve, církevní organizace.</li> </ul> <p>Sociální bydlení:</p> <ul style="list-style-type: none"> <li>• NNO</li> <li>• Obce</li> <li>• církve, církevní organizace.</li> </ul>  |                            |  |                     |                         |       |                                 |       |                                  |       |   |                         |  |                     |                         |
|---|---|----------------------------|--|---------------------|-------------------------|-------|---------------------------------|-------|----------------------------------|-------|---|-------------------------|--|---------------------|-------------------------|
| <p><b>Minimální a maximální výše:</b></p>       | <p>MAS předpokládá stanovení limitů a bude o nich informovat až ve výzvě. Výše limitů bude stanovena kvůli realizaci většího počtu projektů.</p>  |                            |  |                     |                         |       |                                 |       |                                  |       |   |                         |  |                     |                         |
| <p><b>Principy pro preferenční kritéria</b></p> | <p>Preferenční kritéria budou stanovena v konkrétní výzvě MAS.</p>  |                            |  |                     |                         |       |                                 |       |                                  |       |   |                         |  |                     |                         |
| <p><b>Výsledky:</b></p>                         | <p>Hodnoty indikátorů a podrobnější informace jsou uvedeny v příloze č. 1: Finanční plán a indikátory pro programové rámce.</p> <table border="1" data-bbox="472 1114 1984 1359"> <thead> <tr> <th colspan="2"><b>Indikátory výsledku</b></th> </tr> <tr> <th><b>Kód NČI2014+</b></th> <th><b>Název indikátoru</b></th> </tr> </thead> <tbody> <tr> <td>55310</td> <td>Nárůst kapacity sociálních bytů</td> </tr> <tr> <td>67510</td> <td>Kapacita služeb a sociální práce</td> </tr> <tr> <td>55320</td> <td>Průměrný počet osob využívajících sociální bydlení.</td> </tr> <tr> <th colspan="2"><b>Indikátor výstup</b></th> </tr> <tr> <th><b>Kód NČI2014+</b></th> <th><b>Název indikátoru</b></th> </tr> </tbody> </table> | <b>Indikátory výsledku</b> |  | <b>Kód NČI2014+</b> | <b>Název indikátoru</b> | 55310 | Nárůst kapacity sociálních bytů | 67510 | Kapacita služeb a sociální práce | 55320 | Průměrný počet osob využívajících sociální bydlení. | <b>Indikátor výstup</b> |  | <b>Kód NČI2014+</b> | <b>Název indikátoru</b> |
| <b>Indikátory výsledku</b>                      |   |                            |  |                     |                         |       |                                 |       |                                  |       |   |                         |  |                     |                         |
| <b>Kód NČI2014+</b>                             | <b>Název indikátoru</b>   |                            |  |                     |                         |       |                                 |       |                                  |       |   |                         |  |                     |                         |
| 55310   | Nárůst kapacity sociálních bytů   |                            |  |                     |                         |       |                                 |       |                                  |       |   |                         |  |                     |                         |
| 67510   | Kapacita služeb a sociální práce  |                            |  |                     |                         |       |                                 |       |                                  |       |   |                         |  |                     |                         |
| 55320   | Průměrný počet osob využívajících sociální bydlení.   |                            |  |                     |                         |       |                                 |       |                                  |       |   |                         |  |                     |                         |
| <b>Indikátor výstup</b>                         |   |                            |  |                     |                         |       |                                 |       |                                  |       |   |                         |  |                     |                         |
| <b>Kód NČI2014+</b>                             | <b>Název indikátoru</b>   |                            |  |                     |                         |       |                                 |       |                                  |       |   |                         |  |                     |                         |

|  |       |  |
|--|-------|--|
|  | 55301 | Počet podpořených bytů pro sociální bydlení          |
|  | 55401 | Počet podpořených zázemí pro služby a sociální práci |
|  | 55402 | Počet poskytovaných druhů sociálních služeb          |

|                                      |  |
|--------------------------------------|--|
| <b>Specifický cíl SCLLD</b>          | <b>1.6. Rozvoj malého a středního podnikání vč. sociálních podniků</b>   |
| <b>Název opatření:</b>               | <b>04 Sociální podnikání</b>   |
| <b>Vazba na specifický cíl IROP:</b> | 4.1: Posílení komunitně vedeného místního rozvoje za účelem zvýšení kvality života ve venkovských oblastech a aktivizace místního potenciálu<br>2.2: Vznik nových a rozvoj existujících podnikatelských aktivit v oblasti sociálního podnikání |

**Popis opatření:**

Cílem je podpora, vznik a rozvoj sociálních podniků. Jedná se o aktivity, které umožní sociálně vyloučeným osobám a osobám ohroženým sociálním vyloučením vstup na trh práce a do podnikatelského prostředí. Vhodné je provázání investičních potřeb s aktivitami, které v této oblasti budou realizovány prostřednictvím OP Zaměstnanost. IROP bude podporovat nákup objektů, zařízení, vybavení a stavební úpravy, které vytvoří podmínky pro sociální podnikání. Podpora nemůže být chápána pouze jako dotace na zřízení pracovních míst pro znevýhodněné zaměstnance, ale jde o investiční podporu vznikajících a udržitelných podnikatelských aktivit, které budou nadále ověřovat a rozvíjet koncept a principy sociálního podnikání. Nelze financovat stávající podnikatelské aktivity ani provozní výdaje žadatele. Způsobilé výdaje projektu se týkají pouze rozšíření společnosti. Musí dojít k vytvoření nových pracovních míst pro osoby ze znevýhodněných cílových skupin. Požadován je růst počtu zaměstnaných osob z cílových skupin, který nesmí nastat předchozím snížením stávajícího počtu zaměstnanců.

Podnik musí přispívat k podpoře sociálního začleňování a minimálně 30% zaměstnanců z celkového počtu zaměstnanců sociálního podniku, musí pocházet z cílových skupin s tím, že při rozšiřování stávajících sociálních podniků se musí vždy vytvořit nova pracovní místa pro osoby z cílových skupin.

Analytická část – kapitoly 2.6.2.Sociální služby a 2.11. Nezaměstnanost.

**Opatření:**

1.6.2 Podpora zakládání a rozvoj sociálních podniků.

1.6.3. Podpora tvorby pracovních míst v sociálních podnicích.

Podpora vytváření zázemí pro činnost sociálních služeb

Nepřímá vazba na opatření:

1.7.1. Podpora spolupráce aktérů na místní úrovni při řešení lokální nezaměstnanosti

1.7.2 Všestranná podpora vytváření nových a udržení stávajících pracovních míst

|   |  |
|---|--|
| <p><b>Typy projektů:</b></p>                    | <ul style="list-style-type: none"> <li>• Výstavba, rekonstrukce a vybavení sociálních podniků.</li> <li>• Vznik nového sociálního podniku – Sociální podnik vytváří nová pracovní místa pro osoby ze znevýhodněných cílových skupin. Celý podnik funguje na principech sociálního podniku, které má uvedené ve svých zakládacích dokumentech. Zakoupený objekt je rekonstruován, aby v něm mohl být provozován sociální podnik. Při rekonstrukci a nákupu zařízení a vybavení jsou zohledňovány specifické potřeby cílových skupin, např. bezbariérové úpravy prostor, zázemí pro znevýhodněné zaměstnance.</li> <li>• Rozšíření kapacity podniku – Rekonstrukce objektu, aby v něm mohl být provozován sociální podnik, při rekonstrukci a nákupu zařízení a vybavení jsou zohledňovány specifické potřeby cílových skupin./ Ve stávajícím sociálním podniku může dojít k zakoupení nových prostor a rozšíření kapacity podniku nebo sociální podnik začne provozovat novou podnikatelskou aktivitu. Vždy se musí vytvořit nová pracovní místa pro osoby z cílových skupin, vzroste tedy počet zaměstnaných osob z cílových skupin.</li> <li>• Aktivity OSVČ v sociálním podnikání – OSVČ spadá do znevýhodněných cílových skupin a zároveň splňuje principy sociálního podnikání. Realizací projektu vznikne nová podnikatelská aktivita nebo dojde rozšíření nabízených produktů a služeb. Žadatel předkládá se žádostí o podporu podnikatelský plán.</li> <li>• Nákup vybavení a techniky lze jen v případě vzniku nového sociálního podniku nebo k rozšíření stávajícího sociálního podniku.</li> </ul> |
| <p><b>Příjemci podpory</b></p>                  | <ul style="list-style-type: none"> <li>• OSVČ</li> <li>• malé a střední podniky</li> <li>• obce</li> <li>• DSO</li> <li>• organizace zřizované nebo zakládané obcemi,</li> <li>• NNO,</li> <li>• církve, církevní organizace</li> </ul>  |
| <p><b>Minimální a maximální výše:</b></p>       | <p>MAS předpokládá stanovení limitů a bude o nich informovat až ve výzvě. Výše limitů bude stanovena kvůli realizaci většího počtu projektů.</p>   |
| <p><b>Principy pro preferenční kritéria</b></p> | <p>Preferenční kritéria budou stanovena v konkrétní výzvě MAS.</p>   |

|           |  |  |
|-----------|--|--|
| Výsledky: | Hodnoty indikátorů a podrobnější informace jsou uvedeny v příloze č. 1: Finanční plán a indikátory pro programové rámce. |  |
|           | <b>Indikátory výsledku</b>   |  |
|           | <b>Kód NČI2014+</b>  | <b>Název indikátoru</b>  |
|           | 10411  | Míra nezaměstnanosti osob s nejnižším vzděláním                                      |
|           | <b>Indikátor výstupu</b>   |  |
|           | <b>Kód NČI2014+</b>  | Název indikátoru   |
|           | 10000  | Počet podniků pobírajících podporu   |
|           | 10102  | Počet podniků pobírajících granty  |
|           | 10400  | Zvýšení zaměstnanosti v podporovaných podnicích                                      |
|           | 10105  | Počet nových podniků, které dostávají podporu  |
|           | 10300  | Soukromé investice odpovídající veřejné podpoře podniků (granty)                     |
|           | 10403  | Zvýšení zaměstnanosti v podporovaných podnicích se zaměřením na znevýhodněné skupiny |

|                                      |  |
|--------------------------------------|--|
| <b>Specifický cíl SCLLD</b>          | <b>2.6. Zvyšování vzdělanostní úrovně obyvatelstva</b>   |
| <b>Název opatření:</b>               | <b>05 Vzdělávání</b>   |
| <b>Vazba na specifický cíl IROP:</b> | 4.1: Posílení komunitně vedeného místního rozvoje za účelem zvýšení kvality života ve venkovských oblastech a aktivizace místního potenciálu<br>2.4: Zvýšení kvality a dostupnosti infrastruktury pro vzdělávání a celoživotní učení |

|                               |   |
|-------------------------------|---|
| <p><b>Popis opatření:</b></p> | <p>Cílem opatření je zvýšení kvality a dostupnosti infrastruktury pro předškolní vzdělávání jako prvek pro zvýšení kvality života. Opatření je zaměřeno na rozvoj infrastruktury mateřských škol. Rozvojové vize jsou založeny jednak na výstavbě nových a rozvoj stávajících objektů. Toto opatření není určeno k podpoře rozšiřování kapacit zařízení péče o děti do 3 let.</p> <p>V případě mateřských škol se kromě požadavků na zlepšování technického stavu budov objevují zároveň zásadní požadavky na rozšiřování kapacity a služeb poskytovaných mateřskými školami (například Hýskov), které jsou v současné době pro potřeby místních obyvatel zcela nedostatečné.</p> <p>Analytická část – kapitola 2.12. <u>Vzdělávání a školství</u></p> <p>Opatření:</p> <p>2.6.1 Podpora výstavby, rekonstrukcí a obnova vybavení mateřských škol za účelem zvýšení kapacity, zlepšování podmínek pro mimoškolní vzdělávání dětí i dospělých a to včetně budování či modernizace prostor i vybavení.</p> <p>Nepřímá vazba na opatření:</p> <p>2.1.1. Podpora výstavby a rekonstrukce objektů občanské vybavenosti</p> |
| <p><b>Typy projektů:</b></p>  | <ul style="list-style-type: none"> <li>• Podpora infrastruktury pro předškolní vzdělávání (dětských skupin a mateřských škol) - Stavby, stavební úpravy, pořízení vybavení za účelem zajištění dostatečné kapacity kvalitních a cenově dostupných zařízení péče o děti ve vazbě na území, kde je prokazatelný nedostatek těchto kapacit.</li> <li>• Součástí projektu na stavbu či stavební úpravy infrastruktury pro předškolní zařízení mohou být úpravy venkovního prostranství (zeleň, herní prvky).</li> <li>• Doplnkové aktivity - Jako doplňková aktivita bude podporováno zahrnutí zeleně v okolí budov a na budovách.</li> </ul>   |

|  |   |   |
|--|---|---|
| <b>Příjemci podpory</b>                  | <ul style="list-style-type: none"> <li>• Školská zařízení v oblasti předškolního vzdělávání</li> <li>• další subjekty podílející se na realizaci vzdělávacích aktivit</li> <li>• obce</li> <li>• organizace zřizované nebo zakládané obcemi</li> <li>• NNO</li> <li>• církve; církevní organizace.</li> </ul> |   |
| <b>Minimální a maximální výše:</b>       | MAS předpokládá stanovení limitů a bude o nich informovat až ve výzvě. Výše limitů bude stanovena kvůli realizaci většího počtu projektů.   |   |
| <b>Principy pro preferenční kritéria</b> | Preferenční kritéria budou stanovena v konkrétní výzvě MAS.   |   |
| <b>Výsledky:</b>                         | Hodnoty indikátorů a podrobnější informace jsou uvedeny v příloze č. 1: Finanční plán a indikátory pro programové rámce.  |   |
|  | <b>Indikátory výsledku</b>  |   |
|  | <b>Kód NČI2014+</b>   | <b>Název indikátoru</b>   |
|  | 50020   | Podíl tříletých dětí umístěných v předškolním zařízení                  |
|  | <b>Indikátory výstup</b>  |   |
|  | <b>Kód NČI2014+</b>   | <b>Název indikátoru</b>   |
|  | 50000   | Počet podpořených vzdělávacích zařízení                                 |
|  | 50001   | Kapacita podporovaných zařízení péče o děti nebo vzdělávacích zařízení. |



## Programový rámec PRV

Fiche programového rámce PRV jsou zaměřeny na podporu zemědělského, lesnického i nezemědělského podnikání. Druhou tématickou oblast programového rámce tvoří fiche zaměřené na zkvalitnění péče o krajinu v regionech MAS.

Průzkumem v území nebyly nalezeny žádné subjekty, které jsou aktivní ve zpracování a uvádění produktů na trh, které by měly o podporu zájem. Z toho vyplývá, že Region v oblasti potravinářství nemá dostatečnou absorpční kapacitu, a proto se místní akční skupina rozhodla na tuto aktivitu neplánovat žádné opatření. Fiche podporující konkurenceschopnost v potravinářství není do strategie zahrnuta.

Fiche F1 : Investice do zemědělských podniků

Fiche F4: Podpora investic na založení nebo rozvoj nezemědělských činností

Fiche F6: Neproduktivní investice v lesích

Fiche F9: Činnosti spolupráce v rámci iniciativy LEADER

|                                   |  |
|-----------------------------------|--|
| <b>Název fiche/opatření SCLLD</b> | <b>1.5.1.Podpora výstavby, rekonstrukce a zvyšování kapacity místních zemědělských podniků</b> |
| Vazba na článek Nařízení PRV      | Článek 17, odstavec 1, písm. a)  |

|                       |   |
|-----------------------|---|
| <b>Vymezení Fiche</b> | Podpora je zaměřena na zvýšení celkové výkonnosti udržitelnosti a konkurenceschopnosti zemědělského podniku.<br>Fiche přispívá k naplňování Programu rozvoje venkova Priority 2 Zvýšení životaschopnosti zemědělských podniků a konkurenceschopnosti všech druhů zemědělské činnosti ve všech regionech a podpora inovativních zemědělských technologií a udržitelného obhospodařování lesů, zejména prioritní oblasti 2A Zlepšení hospodářské výkonnosti všech zemědělských podniků a usnadnění jejich restrukturalizace a modernizace, zejména za účelem zvýšení míry účasti na trhu a orientace na trh, jakož i diverzifikace zemědělských činností. |
|-----------------------|---|

|   |   |
|---|---|
| <p><b>Vazba na cíle SCLLD</b></p>   | <p><u>Přímá vazba:</u><br/>Specifický cíl:<br/>1.5. Zvyšování konkurenceschopnosti v zemědělství.<br/>Opatření:<br/>1.5.1 Podpora výstavby, rekonstrukce a zvyšování kapacity místních zemědělských podniků<br/>1.5.2 Podpora nákupu zemědělské techniky<br/><u>Nepřímá vazba na opatření:</u><br/>1.6.1. Podpora výstavby, modernizace, rekonstrukce, zakládání a rozvoj malých a středních podniků.<br/>1.7.2. Všestranná podpora vytváření nových a udržení stávajících pracovních míst.</p>   |
| <p><b>Oblasti podpory</b> (Popis podporovaných aktivit dle SCLLD a jednotlivých specifických cílů/článků Nařízení PRV vycházející z potřeb území)</p> | <p>Podpora zahrnuje hmotné a nehmotné investice v živočišné a rostlinné výrobě, je určena na investice do zemědělských staveb a technologií pro živočišnou a rostlinnou výrobu a pro školkařskou produkci. Podporovány budou též investice na pořízení mobilních strojů pro zemědělskou výrobu a investice do pořízení peletovacích zařízení pro vlastní spotřebu v zemědělském podniku.<br/>V rámci této Fiche nelze podpořit investice pro živočišnou výrobu týkající se včel a rybolovu. Investice pro rostlinnou výrobu se nesmí týkat obnovy nosných konstrukcí vinic, oplocení vinic a oplocení sadů. Podpora nemůže být poskytnuta na pořízení kotlů na biomasu.</p> |
| <p><b>Definice příjemce dotace</b></p>  | <p>Zemědělský podnikatel</p>  |
| <p><b>Výše způsobilých výdajů (v Kč)</b></p>  | <p>min. 50.000,-<br/>max. 5.000.000,-</p>   |

|  |   |
|--|---|
| <p><b>Preferenční kritéria</b> (pro účely 19.2.1 se jedná o principy pro stanovení preferenčních kritérií)</p> | <p><b>doba realizace</b> – tento princip je vybrán z důvodu nastavení milníků plnění indikátorů v roce 2018, preferovány budou projekty s kratší dobou realizace,<br/> <b>využití stávajících budov</b> – důvodem výběru tohoto principu je podpora obnovy chátrajících a ne využívaných budov,<br/> <b>finanční náročnost</b> – MAS chce podporovat spíše menší projekty,<br/> <b>nová pracovní místa</b> – důvodem výběru tohoto principu je snížení nezaměstnanosti,<br/> <b>velikost podniku</b> – bodově zvýhodněny budou především mikro a malé podniky<br/> <b>inovace</b> – inovativní projekt bude bodově zvýhodněn z důvodu naplňování horizontálních témat EU.</p> |
| <p><b>Indikátory výstupů</b></p>   |   |
| <p>číslo</p>   | <p>93701</p>  |
| <p>název</p>   | <p>Počet podpořených podniků/příjemců.</p>  |
| <p>výchozí stav</p>  | <p>0</p>  |
| <p>hodnota pro mid-term (r. 2018)</p>  | <p>2</p>  |
| <p>cílový stav</p>   | <p>8</p>  |
| <p><b>Indikátory výsledků</b></p>  |   |
| <p>číslo</p>   | <p>94800</p>  |
| <p>název</p>   | <p>Pracovní místa vytvořená v rámci podpořených projektů (Leader)</p>   |
| <p>výchozí stav</p>  | <p>0</p>  |
| <p>hodnota pro mid-term (r. 2018)</p>  | <p>0</p>  |
| <p>cílový stav</p>   | <p>1</p>  |

|                              |   |
|------------------------------|---|
| Název fiche/opatření SCLLD   | 1.5.3. Investice do nezemědělských činností .   |
| Vazba na článek Nařízení PRV | Článek 19, odstavec 1, písm. b)   |
| Vymezení Fiche               | Podpora zahrnuje investice na založení a rozvoj nezemědělských činností. Fiche přispívá k naplňování Programu rozvoje venkova Priority 6 Podpora sociálního začleňování, snižování chudoby a podpora hospodářského rozvoje ve venkovských oblastech, zejména prioritní oblasti 6A Usnadnění diverzifikace, vytváření malých podniků a pracovních míst.  |
| Vazba na cíle SCLLD          | <p>Přímá vazba:</p> <p>Specifický cíl:</p> <p>1.5. Zvyšování konkurenceschopnosti zemědělství.</p> <p>Opatření:</p> <p>1.5.3. Investice do nezemědělských činností.</p> <p>Nepřímá vazba na opatření:</p> <p>1.6.1. Podpora výstavby, modernizace, rekonstrukce, zakládání a rozvoj malých a středních podniků.</p> <p>1.7.2. Všestranná podpora k vytváření nových a udržení stávajících pracovních míst.</p> <p>1.8.1. Podpora investic a rozvoj infrastruktury cestovního ruchu (ubytovací a stravovací zařízení)</p> <p>1.8.2 Podpora služeb cestovního ruchu (informační centra, propagační materiály apod.)</p> |

|  |   |
|--|---|
| <p>Oblasti podpory (Popis podporovaných aktivit dle SCLLD a jednotlivých specifických cílů/článků Nařízení PRV vycházející z potřeb území)</p> | <p>Podporovány budou investice do vybraných nezemědělských činností dle Klasifikace ekonomických činností (CZ-NACE) , C (Zpracovatelský průmysl s výjimkou činností v odvětví oceli, v uhelném průmyslu, v odvětví stavby lodí, v odvětví výroby syntetických vláken dle čl. 13 písm. a) NK (EU) č. 651/2014, a dále s výjimkou tříd 12.00 Výroba tabákových výrobků a 25.40 Výroba zbraní a střeliva), F (Stavebnictví s výjimkou skupiny 41.1 Developerská činnost), G (Velkoobchod a maloobchod; opravy a údržba motorových vozidel s výjimkou oddílu 46 a skupiny 47.3 Maloobchod s pohonnými hmotami ve specializovaných prodejnách),I (Ubytování, stravování a pohostinství),J(Informační a komunikační činnosti s výjimkou oddílů 60 a 61), M (Profesní, vědecké a technické činnosti s výjimkou oddílu 70),N 79 (Činnosti cestovních kanceláří a agentur a ostatní rezervační služby), N 81 (Činnosti související se stavbami a úpravou krajiny s výjimkou skupiny 81.1),N 82.1 (Administrativní a kancelářské činnosti), N 82.3 (Pořádání konferencí a hospodářských výstav), N 82.92 (Balicí činnosti), P 85.59 (Ostatní vzdělávání j. n.),R 93 (Sportovní, zábavní a rekreační činnosti), S 95 (Opravy počítačů a výrobků pro osobní potřebu a převážně pro domácnost) a S96 (Poskytování ostatních osobních služeb).V případě uvádění produktů na trh jsou na trh uváděny produkty, které nejsou uvedeny v příloze I Smlouvy o fungování EU, případně v kombinaci s produkty uvedenými v příloze I Smlouvy o fungování EU (převažovat musí produkty neuvedené v příloze I Smlouvy o fungování EU). V případě zpracování produktů jsou výstupem procesu produkty, které nejsou uvedeny v příloze I Smlouvy o fungování EU.Činnosti R 93(Sportovní, zábavní a rekreační činnosti)a I 56 (Stravování a pohostinství) mohou být realizovány pouze ve vazbě na venkovskou turistiku a ubytovací kapacitu</p> |
| <p>Definice příjemce dotace</p>  | <p>Podnikatelské subjekty (FO a PO) – mikro a malé podniky ve venkovských oblastech, jakož i zemědělci.</p>   |
| <p>Výše způsobilých výdajů</p>   | <p>min. 50 000 Kč</p>   |
|  | <p>max. 5 000 000 Kč</p>  |

|   |  |
|---|--|
| <p>Preferenční kritéria (pro účely 19.2.1 se jedná o principy pro stanovení preferenčních kritérií)</p> | <p><b>doba realizace</b> – tento princip je vybrán z důvodu nastavení milníků plnění indikátorů v roce 2018, preferovány budou projekty s kratší dobou realizace,<br/> <b>využití stávajících budov</b> – důvodem výběru tohoto principu je podpora obnovy chátrajících a nevyužívaných budov,<br/> <b>finanční náročnost</b> – MAS chce podporovat spíše menší projekty,<br/> <b>nová pracovní místa</b> – důvodem výběru tohoto principu je snížení nezaměstnanosti,<br/> <b>velikost podniku</b> – bodově zvýhodněny budou především mikro a malé podniky<br/> <b>inovace</b> – inovativní projekt bude bodově zvýhodněn z důvodu naplňování horizontálních témat EU.</p> |
| <p><b>Indikátory výstupů</b></p>  |  |
| <p>číslo</p>  | <p>93701</p>   |
| <p>název</p>  | <p>Počet podpořených podniků/příjemců</p>  |
| <p>výchozí stav</p>   | <p>0</p>   |
| <p>hodnota pro mid-term (r. 2018)</p>   | <p>1</p>   |
| <p>cílový stav</p>  | <p>4</p>   |
| <p><b>Indikátory výsledků</b></p>   |  |
| <p>číslo</p>  | <p>94800</p>   |
| <p>název</p>  | <p>Pracovní místa vytvořená v rámci podpořených projektů (Leader)</p>  |
| <p>výchozí stav</p>   | <p>0</p>   |
| <p>hodnota pro mid-term (r. 2018)</p>   | <p>0</p>   |
| <p>Cílový stav</p>  | <p>1</p>   |

|                                     |   |
|-------------------------------------|---|
| <b>Název fiche/opatření SCLLD</b>   | <b>3.10.4. Rekreační a relaxační funkce lesa (naučné stezky, rozhledny, odpočinková místa, fitness prvky, cyklostezky, hipostezky)</b>  |
| <b>Vazba na článek Nařízení PRV</b> | Článek 25   |
| <b>Vymezení Fiche</b>               | <p>Podpora v rámci tohoto článku zahrnuje investice ke zvyšování environmentálních a společenských funkcí lesa podporou činností využívajících společenského potenciálu lesů. Podpora přispívá k naplňování Priority 4 Podpora obnovy, zachování a zlepšení ekosystémů závislých na zemědělství a lesnictví, zejména prioritní oblasti 4C</p> <p>Předcházení erozi půdy a lepší hospodaření s půdou, podpora má vedlejší efekt na prioritní oblast 4A Obnova, zachování a posílení biologické rozmanitosti, včetně oblastí sítě Natura 2000, oblastí s přírodními či jinými zvláštními omezeními a zemědělství vysoké přírodní hodnoty, i stavu evropské krajiny.</p> |

|   |   |
|---|---|
| <p><b>Vazba na cíle SCLLD</b></p>   | <p><u>Přímá vazba:</u><br/>Specifický cíl:<br/>3. 10. Posílení přirozené funkce krajiny a ochrana ploch ohrožených erozí.</p> <p>Opatření<br/>3.10.4 .Rekreační a relaxační funkce lesa (naučné stezky, rozhledny, odpočinková místa, fitness prvky , cyklostezky, hipostezky)</p> <p><u>Nepřímá vazba na opatření:</u><br/>1.8.1.Podpora investic a rozvoj infrastruktury cestovního ruchu.</p>  |
| <p><b>Oblasti podpory</b> (Popis podporovaných aktivit dle SCLLD a jednotlivých specifických cílů/článků Nařízení PRV vycházející z potřeb území)</p> | <p>Způsobilé pro podporu jsou projekty zaměřené na posílení rekreační funkce lesa, např. značení, výstavba a rekonstrukce stezek pro turisty (do šíře 2 m), značení významných přírodních prvků, výstavba herních a naučných prvků, fitness prvků. Podporovány budou též aktivity vedoucí k usměrňování návštěvnosti území, např. zřízení odpočinkových stanovišť, přístřešků, informačních tabulí, závory.<br/>Realizovat lze také opatření k údržbě lesního prostředí, např. zařízení k odkládání odpadků a opatření k zajištění bezpečnosti návštěvníků lesa, např. mostky, lávky, zábradlí, stupně.<br/>Projekty musí být realizovány na PUPFL s výjimkou zvláště chráněných území a oblastí Natura 2000. Žadatel na PUPFL, na které žádá o podporu, hospodaří podle platného lesního hospodářského plánu, nebo podle převzaté platné lesní hospodářské osnovy.</p> |



|   |   |
|---|---|
| <b>Definice příjemce dotace</b>   | Soukromí a veřejní držitelé lesů a jiné soukromoprávní a veřejnoprávní subjekty a jejich sdružení.  |
| <b>Výše způsobilých výdajů</b>  | min. 50 000 Kč  |
|   | max. 5 000 000 Kč   |
| <b>Preferenční kritéria</b> (pro účely 19.2.1 se jedná o principy pro stanovení preferenčních kritérií) | <p><b>doba realizace</b> – tento princip je vybrán z důvodu nastavení milníků plnění indikátorů v roce 2018, preferovány budou projekty s kratší dobou realizace,</p> <p><b>finanční náročnost</b> – MAS chce podporovat spíše menší projekty,</p> <p><b>provázanost s jinými aktivitami</b> – zvýhodněny budou projekty, které jsou provázány s dalšími aktivitami</p> <p><b>inovace</b> – inovativní projekt bude bodově zvýhodněn z důvodu naplňování horizontálních témat EU.</p> |

|                                |                                  |
|--------------------------------|----------------------------------|
| <b>Indikátory výstupů</b>      |                                  |
| číslo                          | 92702                            |
| název                          | Počet podpořených operací (akcí) |
| výchozí stav                   | 0                                |
| hodnota pro mid-term (r. 2018) | 1                                |
| cílový stav                    | 4                                |
| číslo                          | 93001                            |
| název                          | Celková plocha (ha)              |
| výchozí stav                   | 0                                |
| hodnota pro mid-term (r. 2018) | 0,5                              |
| cílový stav                    | 3                                |

|                                       |  |
|---------------------------------------|--|
| <b>Název fiche/opatření<br/>SCLLD</b> | <b>1.2.1.Podpora a rozvoj spolupráce jednotlivých aktérů působících na venkově -<br/>spolupráce mezi veřejným, neziskovým a podnikatelským sektorem.</b> |
| <b>Vazba na článek Nařízení PRV</b>   | Článek 44  |

|                            |   |
|----------------------------|---|
| <b>Vymezení Fiche</b>      | Fiche je zaměřena na projekty spolupráce MAS. Projekty musí vykazovat hodnotu přidanou spoluprací tzn., že výstupy projektu by bez této spolupráce v takové podobě nevznikly. MAS může spolupracovat i s jinými partnerstvími, avšak způsobilé pro podporu budou pouze výdaje realizované MAS, jejíž SCLLD byla schválena z PRV.  |
| <b>Vazba na cíle SCLLD</b> | <p><u>Přímá vazba</u><br/>Specifický cíl:<br/>1.2. Koordinace činností v oblastech společného zájmu.<br/>Opatření:<br/>1.2.1. Podpora a rozvoj spolupráce jednotlivých aktérů působících na venkově - spolupráce mezi veřejným, neziskovým a podnikatelským sektorem.</p> <p><u>Nepřímá vazba na opatření:</u><br/>2.5.3 Podpora uskutečnění kulturních a společenských akcí, sportovních soutěží a podpora spolupráce při jejich organizaci.<br/>2.6.2 Podpora a rozvoj spolupráce mezi obcemi, neziskovými organizacemi, spolky v obcích při zajišťování neinvestičních vzdělávacích akcí pro zvyšování vzdělanosti, včetně různých kurzů, seminářů a workshopů</p> |

|   |   |
|---|---|
| <p><b>Oblasti podpory</b> (Popis podporovaných aktivit dle SCLLD a jednotlivých specifických cílů/článků Nařízení PRV vycházející z potřeb území)</p> | <p>V rámci projektu lze realizovat měkké akce (propagační, informační, vzdělávací a volnočasové, a to především pořádání konferencí, festivalů, workshopů, exkurzí, výstav, přenosů příkladů správné praxe, včetně produktů s tím spojených /publikace, brožury, letáky apod./) zaměřené na témata: cestovní ruch, zemědělské i nezemědělské produkty, aktivní místní společenství, zdravou lokální ekonomiku a zdravé životní prostředí, která jsou řešena v SCLLD daných MAS. Investice mohou být realizovány pouze takové, které budou provozovat po celou dobu lhůty vázanosti projektu na účel samy MAS.</p> <p>Jako hmotné a nehmotné investice včetně stavebních úprav je možné realizovat pouze následující výdaje:</p> <ul style="list-style-type: none"> <li>- investice týkající se zajištění odbytu místní produkce včetně zavedení značení místních výrobků a služeb,</li> <li>- investice související se vzdělávacími aktivitami,</li> <li>- investice do informačních a turistických center.</li> </ul> <p>Výdaje do investic jsou způsobilé pouze za předpokladu, že jsou společně provozovány spolupracujícími subjekty. Způsobilá pro podporu je i předběžná technická podpora projektů spolupráce, kdy MAS musí prokázat, že plánovala provedení konkrétního projektu. Na předběžnou technickou podporu projektů spolupráce může MAS využít maximálně 10 % z alokace přidělené MAS na realizaci projektů spolupráce.</p> |
|---|---|

|  |   |
|--|---|
| <p><b>Definice příjemce dotace</b></p> | <p>Příjemcem dotace může být pouze MAS, jejíž SCLLD byla schválena z PRV.</p> <p>Kromě jiných místních akčních skupin (tzn. MAS, jejíž SCLLD nebyla schválena z PRV či zahraniční MAS) může MAS spolupracovat se:</p> <ol style="list-style-type: none"> <li>a) skupinou místních veřejných a soukromých partnerů na venkovském území, která provádí strategii místního rozvoje v rámci EU či mimo ni;</li> <li>b) skupinou místních veřejných a soukromých partnerů na jiném než venkovském území, která provádí strategii místního rozvoje v rámci EU.</li> </ol> |
|--|---|

|                                |   |
|--------------------------------|---|
| <b>Výše způsobilých výdajů</b> | min. 50 000 Kč (nevztahuje se na předběžnou technickou podporu) |
|                                | max. 5 000 000 Kč (dle stanovené alokace MAS)                   |
| <b>Preferenční kritéria</b>    | Nastavena centrálně Pravidly pro operaci 19.3.1                 |

|                                |                        |
|--------------------------------|------------------------|
| <b>Indikátory výstupů</b>      |                        |
| číslo                          | 92501                  |
| název                          | Celkové veřejné výdaje |
| výchozí stav                   | 0                      |
| hodnota pro mid-term (r. 2018) | 0                      |
| cílový stav                    | 20082 EUR              |

### Programový rámec Zaměstnanost

Programový rámec zaměstnanost je realizovaný prostřednictvím opatření. Nastavená opatření, v rámci kterých budou realizovány jednotlivé projekty, vycházejí z potřeb území MAS Mezi Hradý popsanych v analytické části a SWOT analýze a z nich utvořených strategických, specifických cílů a opatření s ohledem na cíle, priority a opatření nastavených Operačním programem Zaměstnanost pro období 2014-2020 (2.3.1: Zvýšit zapojení lokálních aktérů do řešení problémů nezaměstnanosti a sociálního začleňování ve venkovských oblastech).

OPZ/02: Sociální služby a sociální začleňování

OPZ/03 Sociální podnikání

|   |   |
|---|---|
| <b>Specifický cíl SCLLD</b>   | <b>2.2. Zlepšování úrovně poskytování sociálních služeb v obcích.</b>   |
| <b>Název opatření SCLLD:</b>  | 2.2.2.Podpora sociálních služeb   |
| <b>Popis vazby opatření na SC 2.3.1 OPZ:</b>                                    | Opatření bezprostředně váže na SC 2.3.1 OP Z prostřednictvím zlepšení dostupnosti sociálních služeb a zlepšení situace v sociálně vyloučených lokalitách a podpory sociálně vyloučených osob nebo osob sociálním vyloučením ohrožených.   |
| <b>Popis cíle opatření:</b>   | Cílem opatření je sociálně začlenit co nejvyšší počet ohrožených osob na území MAS Mezi Hrady prostřednictvím aktivit- sociálních služeb týkající se podpory sociálního začleňování osob se zaměřením na prevenci sociálního vyloučení, služeb poskytovaných terénní a ambulantní formou a podporou komunitní sociální práce.   |
| <b>Popis provázanosti navrhovaných opatření vč. provázanosti na ostatní OP:</b> | Opatření 2.2.2. Podpora sociálních služeb je úzce provázáno s investičním Opatřením 2.2.1. Podpora vytváření zázemí pro činnost sociálních služeb. Opatření je provázáno s IROP v rámci prioritní osy 4: Komunitně vedený místní rozvoj, SC 4.1 Posílení komunitně vedeného místního rozvoje za účelem zvýšení kvality života ve venkovských oblastech. Využitím OPZ a IROP bude zajištěn plně integrovaný přístup k řešení problémů v sociální oblasti v území MAS Mezi Hrady. |
| <b>Priorizace</b>   | Z alokované částky budou financovány všechny aktivity zahrnuté v SCLLD  |

|  |  |
|--|--|
| <p><b>Časový harmonogram ve vazbě na finanční plán</b></p> | <p>Opatření bude realizováno od 01/2018– 12/2023 , podrobný harmonogram viz. samostatná příloha žádosti.</p>   |
| <p><b>Popis možných zaměření projektu:</b></p>             | <p>Sociální začleňování:<br/>Podporovány budou sociální služby v souladu se zákonem č. 108/2006 Sb. , který zahrnuje:</p> <p>a) sociální poradenství,<br/>b) služby sociální péče,<br/>c) služby sociální prevence.</p> <p>Předpokládáme podpořit 2 poradny v rámci komunitní sociální práce v komunitních centrech a jedno zázemí pro poskytovatele terénní sociální péče.</p>  |
| <p>Podporované cílové skupiny:</p>                         | <ul style="list-style-type: none"> <li>• Osoby sociálně vyloučené a osoby sociálním vyloučením ohrožené</li> <li>• Osoby se zdravotním postižením (včetně osob s duševním onemocněním)</li> <li>• Osoby s kombinovanými diagnózami</li> <li>• Bezdomovci a osoby žijící v nevyhovujícím nebo nejistém ubytování</li> <li>• Oběti trestné činnosti</li> <li>• Osoby pečující o malé děti</li> <li>• Osoby pečující o jiné závislé osoby</li> <li>• Rodiče samoživitelé</li> <li>• Osoby dlouhodobě či opakovaně nezaměstnané</li> <li>• Osoby ohrožené předlužeností</li> <li>• Osoby ohrožené domácím násilím a závislostmi</li> </ul> |

|                                       |  |
|---------------------------------------|--|
|                                       | <ul style="list-style-type: none"> <li>• Osoby v nebo po výkonu trestu</li> <li>• Osoby opouštějící institucionální zařízení</li> <li>• Osoby ohrožené vícenásobnými riziky</li> <li>• Osoby ohrožené specifickými zdravotními riziky</li> </ul> <p>Cílové skupiny budou upřesněny ve výzvě MAS dle výzvy ŘO OPZ pro MAS 47.</p>   |
| <p><b>Typy příjemců podpory</b></p>   | <ul style="list-style-type: none"> <li>• Poskytovatelé sociálních služeb registrovaní dle zákona č. 108/2006 Sb., o sociálních službách</li> <li>• NNO</li> <li>• Obce podle zákona 128/2000 Sb.</li> </ul> <p>Typy příjemců mohou být ve výzvě specifikováni dle jednotlivých aktivit.<br/>V procesu vyhlášení výzev MAS nositel SCLLD uvede výčet možných příjemců dotace do souladu s výčtem uvedeným ve výzvě ŘO OPZ pro MAS č. 47, tj. uvede všechny relevantní příjemce podpory.</p> |
| <p><b>Absorpční kapacita MAS:</b></p> | <p>V regionu aktivně pracují 2 poskytovatelé služeb pracujících s cílovou skupinou osob se sociálním vyloučením, u kterých MAS předpokládá větší část čerpání finanční alokace především u aktivit sociálních služeb a aktivit v rámci sociálního začleňování. V aktivitách komunitních center a komunitní sociální práce máme zmapovány požadavky dvou obcí.</p>  |

| <p><b>Vliv opatření na naplňování horizontálních témat OP Z:</b></p> | <ul style="list-style-type: none"> <li>• <b>Nediskriminace</b> - se zaobírá diskriminací na základě pohlaví, věku, rasy, víry, etnického původu, zdravotního či mentálního postižení a světového názoru. Ze služeb nebudou vyčleněny žádné cílové skupiny.<br/>Opatření má <b>neutrální vliv</b>.</li> <li>• <b>Rovné příležitosti mezi muži a ženami</b> at' už v otázce ekonomické nezávislosti, platových podmínek, stejné váhy rozhodnutí či souladu soukromého a profesního života. Dále se při naplňování strategie bude dbát na zamezení forem násilí založených na diskriminaci mezi pohlavími a odstranění zakořeněných stereotyp<br/>Opatření má <b>neutrální vliv</b>.</li> <li>• Princip <b>udržitelného rozvoje</b> je soulad hospodářského a společenského pokroku s plnohodnotným zachováním životního prostředí, jeho hlavními cíli jsou zachování životního prostředí budoucím generacím v co nejméně pozmeněné podobě. Je postavený na sociálním, ekonomickém a environmentálním pilíři.<br/>Opatření má <b>neutrální vliv</b>.</li> </ul> |                            |  |                     |                         |       |                                      |
|--|--|----------------------------|--|---------------------|-------------------------|-------|--------------------------------------|
| <p><b>Principy pro určení preferenčních kritérií:</b></p>            | <p>Principy preferenčních kritérií:</p> <ul style="list-style-type: none"> <li>◦ finanční náročnost,</li> <li>◦ nová pracovní mí</li> <li>• územní dopad,</li> <li>• provázanost s jinými aktivitami</li> </ul> <p>Konkrétní kritéria budou stanovena až k výzvě MAS.</p>  |                            |  |                     |                         |       |                                      |
| <p><b>Minimální a maximální výše:</b></p>                            | <p>MAS předpokládá stanovení limitů a bude o nich informovat až ve výzvě.</p>  |                            |  |                     |                         |       |                                      |
|  | <p>Hodnoty indikátorů a podrobnější informace jsou uvedeny v příloze č. 1: Finanční plán a indikátory pro programové rámce.</p> <table border="1" data-bbox="495 1193 2020 1364"> <thead> <tr> <th colspan="2" data-bbox="495 1193 2020 1241"><b>Indikátory výsledku</b></th> </tr> <tr> <th data-bbox="495 1241 1084 1305"><b>Kód NČI2014+</b></th> <th data-bbox="1084 1241 2020 1305"><b>Název indikátoru</b></th> </tr> </thead> <tbody> <tr> <td data-bbox="495 1305 1084 1364">67010</td> <td data-bbox="1084 1305 2020 1364">Využívání podpořených služeb (osoby)</td> </tr> </tbody> </table>  | <b>Indikátory výsledku</b> |  | <b>Kód NČI2014+</b> | <b>Název indikátoru</b> | 67010 | Využívání podpořených služeb (osoby) |
| <b>Indikátory výsledku</b>   |  |                            |  |                     |                         |       |                                      |
| <b>Kód NČI2014+</b>  | <b>Název indikátoru</b>  |                            |  |                     |                         |       |                                      |
| 67010  | Využívání podpořených služeb (osoby)   |                            |  |                     |                         |       |                                      |



|                  |                         |   |
|------------------|-------------------------|---|
| <b>Výsledky:</b> | 67315                   | Bývalí účastníci projektů v oblasti sociálních služeb, u nichž služba naplnila svůj účel. |
|                  | 67310                   | Bývalí účastníci projektů , u nichž intervence sociální práce naplnila svůj účel.         |
|                  | <b>Indikátor výstup</b> |   |
|                  | <b>Kód NČI2014+</b>     | <b>Název indikátoru</b>   |
|                  | 67001                   | Kapacita podpořených služeb.  |
|                  | 60000                   | Celkový počet účastníků   |
|                  | 55102                   | Počet podpořených komunitních center  |

|                                      |  |
|--------------------------------------|--|
| Specifický cíl SCLLD                 | <b>1.6. Rozvoj malého a středního podnikání vč. sociálních podniků</b>   |
| Název opatření SCLLD:                | 1.6.3. Podpora tvorby pracovních míst v sociálních podnicích.  |
| Popis vazby opatření na SC 2.3. OPZ: | <p>Opatření CLLD a jeho zaměření je v souladu s níže uvedenými podporovanými aktivitami v rámci investiční priority 2.3:</p> <ul style="list-style-type: none"> <li>▪ Podpora vytváření nových pracovních míst na lokální úrovni</li> <li>▪ Podpora spolupráce aktérů na místní úrovni při řešení lokální nezaměstnanosti, zjišťování potřeb lokálních zaměstnavatelů</li> <li>▪ Podpora a vytváření podmínek pro vznik a rozvoj sociálních podniků</li> </ul> <p>Podporované aktivity přispějí ke snížení lokální nezaměstnanosti, lepšímu využití ekonomického potenciálu venkova, zlepšení spolupráce všech místních aktérů při řešení problémů lokální zaměstnanosti a povedou ke zlepšení situace osob sociálně vyloučených a ohrožených sociálním vyloučením žijících na území MAS Mezi Hrady.</p> <p>Největším problémem je zde zaměstnávání znevýhodněných osob. Uplatnění těchto osob je možné v sociálních podnicích. Na území dosud nefunguje žádný sociální podnik, avšak průzkumem v území byl zaznamenán zájem o zřízení dvou sociálních podniků v sektoru služeb.</p> |

|  |   |
|--|---|
| <p><b>Popis cíle opatření:</b></p>   | <p>Cílem opatření je rozvoj podnikatelských aktivit v oblasti sociálního podnikání. V rámci tohoto opatření budou podporovány takové projekty, které umožní vznik a rozvoj sociálních podniků. V řešeném území dosud nefunguje žádný sociální podnik, který by přispíval k uplatnění osob především ze sociálně vyloučených skupin na trhu práce. Proto hlavním cílem opatření je podpora rozvoje sociálního podnikání na území MAS Mezi Hrady, díky čemuž dojde k většímu uplatnění a zvýšení počtu zaměstnaných osob ohrožených sociálním vyloučením nebo osob sociálně vyloučených na trhu práce. Podpora se bude týkat vzniku dvou nových podnikatelských aktivit v oblasti sociálního podnikání. Vznikem nových podnikatelských aktivit v oblasti sociálního podnikání vzniknou nová pracovní místa pro osoby z podporované cílové skupiny a tím se zlepší situace v regionu z hlediska zvýšení zaměstnanosti. V rámci opatření bude velmi důležitá spolupráce zainteresovaných subjektů trhu práce v oblasti zaměstnanosti (Úřad práce, apod.)</p>      |
| <p><b>Popis provázanosti navrhovaných opatření vč. provázanosti na ostatní OP:</b></p> | <ul style="list-style-type: none"> <li>• Opatření 1.6.3 Podpora tvorby pracovních míst v sociálních podnicích je úzce provázáno s investičním Opatřením 1.6.2. Podpora zakládání a rozvoj sociálních podniků.</li> <li>• provázanost na IROP PO 4: Komunitně vedený místní rozvoj, SC 4.1. Posílení komunitně vedeného místního rozvoje za účelem zvýšení kvality života ve venkovských oblastech a aktivizace místního potenciálu<br/> Opatření Podpora sociálního podnikání, který je zaměřen na investice do sociálního podnikání, kdežto toto opatření Sociální podnikání je zaměřeno na neinvestiční aktivity. OPZ tak komplementárně doplňuje podporu sociálního podnikání aktivitami vytvoření a zachování pracovních míst pro cílové skupiny, vzdělávání zaměstnanců sociálních podniků, marketing sociálního podniku a provozování sociálního podniku.<br/> Obě opatření tak přispívají k podpoře sociálního podnikání na území MAS Mezi Hrady.</li> <li>• Opatření CLLD, programový rámec PRV – Podpora investic na založení nebo rozvoj</li> </ul> |
| <p><b>Priorizace</b></p>   | <p>Z alokované částky budou financovány všechny aktivity zahrnuté v SCLLD</p>   |

|  |  |
|--|--|
| <p><b>Časový harmonogram ve vazbě na finanční plán</b></p> | <p>Opatření bude realizováno od 01/2018– 06/2023 , výzva je plánována na až na 3/2019 z důvodu návaznosti na výstavbu podniku podpořenou z IROP . Podrobný harmonogram viz. samostatná příloha žádosti.</p>  |
| <p><b>Popis možných zaměření projektů:</b></p>             | <p>Sociální podniky musí splňovat současně tyto principy a charakteristiky sociálního podnikání: veřejně prospěšný cíl, sociální prospěch, ekonomický prospěch, environmentální prospěch, místní prospěch.<br/>Vznik nových podnikatelských aktivit v oblasti sociálního podnikání</p> <ul style="list-style-type: none"> <li>▪ Vytvoření pracovních míst pro cílové skupiny</li> <li>▪ Vzdělávání zaměstnanců z cílových skupin a vzdělávání ostatních zaměstnanců sociálního podniku financovaných z přímých nákladů projektu</li> <li>▪ Marketing sociálního podniku</li> </ul>   |
| <p><b>Podporované cílové skupiny:</b></p>                  | <ul style="list-style-type: none"> <li>▪ Osoby sociálně vyloučené nebo ohrožené sociálním vyloučením</li> <li>▪ Osoby dlouhodobě nezaměstnané (uchazeči o zaměstnání evidovaní na ÚP ČR déle než 1 rok)</li> <li>▪ Osoby opakovaně nezaměstnané (uchazeči o zaměstnání, jejichž doba evidence na ÚP ČR dosáhla v posledních 2 letech souborné délky 12 měsíců)</li> <li>▪ Azylanté do 12 měsíců od získání azylu, kteří jsou současně uchazeči o zaměstnání evidovanými na Úřadu práce ČR</li> <li>▪ Osoby v nebo po výkonu trestu (osoby opouštějící výkon trestu odnětí svobody, a to do 12 měsíců po opuštění výkonu trestu)</li> <li>▪ Osoby opouštějící institucionální zařízení (zařízení pro výkon ústavní nebo ochranné výchovy, a to do 12 měsíců od opuštění zařízení)</li> <li>▪ osoby nezaměstnané déle než 5 měsíců</li> <li>▪ osoby se zdravotním postižením</li> <li>▪ osoby opouštějící institucionální zařízení</li> <li>▪ osoby pečující o malé děti</li> <li>▪ uchazeči a zájemce o zaměstnání a neaktivní osoby ve věku 50 a více let, lidé mladší 30 let, kteří nejsou v zaměstnání, ve vzdělávání nebo v profesní přípravě,</li> </ul> |

|                                     |  |
|-------------------------------------|--|
|                                     | <ul style="list-style-type: none"> <li>▪ osoby vracející se na trh práce po návratu z mateřské/rodičovské dovolené, osoby pečující o jiné závislé osoby</li> </ul> <p>Cílové skupiny budou upřesněny ve výzvě MAS dle výzvy ŘO OPZ pro MAS 047.</p>  |
| <p><b>Typy příjemců podpory</b></p> | <p>Subjekty realizující projekty v rámci schválených strategií CLLD:</p> <ul style="list-style-type: none"> <li>• Nestátní neziskové organizace</li> <li>• Obchodní korporace (veřejná obchodní společnost, komanditní společnost, společnost s ručením omezeným, akciová společnost, evropská společnost, evropské hospodářské zájmové sdružení, družstva-družstvo, sociální družstvo, evropská družstevní společnost)</li> <li>• OSVČ</li> </ul> <p>Typy příjemců mohou být ve výzvě specifikováni dle jednotlivých aktivit.</p> <p>V procesu vyhlášení výzev MAS nositel SCLLD uvede výčet možných příjemců dotace do souladu s výčtem uvedeným ve výzvě ŘO OPZ pro MAS č. 47, tj. uvede všechny relevantní příjemce podpor</p> |

|  |  |
|--|--|
| <p><b>Absorpční kapacita MAS:</b></p>                                | <p>V regionu je dostatek pracovní síly, ovšem z pohledu poptávky zaměstnavatelů se jedná především o nekvalifikovanou pracovní sílu. Na území MAS působí a vyvíjí činnost množství zkušených potenciálních příjemců podpory. Tyto zkušenosti budou moci při realizaci projektů v rámci tohoto opatření využít. Absorpční kapacita MAS je tak dostačující.</p> <p>V rámci komunitního projednávání přípravy SCLLD MAS Mezi Hrady, programového rámce OPZ a komunikace s místními aktéry bylo zjištěno a předpokládáme realizovat toto opatření místními OSVČ a obchodními společnostmi v aktivitách zaměstnanosti a sociálním podnikání.</p>  |
| <p><b>Vliv opatření na naplňování horizontálních témat OP Z:</b></p> | <ul style="list-style-type: none"> <li>• <b>Nediskriminace</b> - se zaobírá diskriminací na základě pohlaví, věku, rasy, víry, etnického původu, zdravotního či mentálního postižení a světového názoru. Ze služeb nebudou vyčleněny žádné cílové skupiny.<br/>Opatření má <b>neutrální vliv</b>.</li> <li>• <b>Rovné příležitosti mezi muži a ženami</b> at' už v otázce ekonomické nezávislosti, platových podmínek, stejné váhy rozhodnutí či souladu soukromého a profesního života. Dále se při naplňování strategie bude dbát na zamezení forem násilí založených na diskriminaci mezi pohlavími a odstranění zakořeněných stereotyp<br/>Opatření má <b>neutrální vliv</b>.</li> <li>• Princip <b>udržitelného rozvoje</b> je soulad hospodářského a společenského pokroku s plnohodnotným zachováním životního prostředí, jeho hlavními cíli jsou zachování životního prostředí budoucím generacím v co nejméně pozměněné podobě. Je postavený na sociálním, ekonomickém a environmentálním pilíři.<br/>Opatření má <b>neutrální vliv</b>.</li> </ul> |

|   |  |  |
|---|--|--|
| <p><b>Principy pro určení preferenčních kritérií:</b></p> | <p>Principy preferenčních kritérií:</p> <ul style="list-style-type: none"> <li>◦ finanční náročnost,</li> <li>◦ nová pracovní místa</li> <li>• územní dopad,</li> <li>• provázanost s jinými aktivitami</li> </ul> <p>Konkrétní kritéria budou stanovena až k výzvě MAS.</p> |  |
| <p><b>Minimální a maximální výše:</b></p>                 | <p>MAS předpokládá stanovení limitů a bude o nich informovat až ve výzvě.</p>  |  |
|   | <p>Hodnoty indikátorů a podrobnější informace jsou uvedeny v příloze č. 1: Finanční plán a indikátory pro programové rámce.</p>  |  |
|   | <p><b>Indikátory výsledku</b></p>  |  |
|   | <p><b>Kód NČI2014+</b></p>   | <p><b>Název indikátoru</b></p>   |
|   | <p>10211</p>   | <p>Počet sociálních podniků vzniklých díky podpoře, které fungují i po ukončení podpory.</p> |
|   | <p><b>Indikátor výstupu</b></p>  |  |
|   | <p><b>Kód NČI2014+</b></p>   | <p><b>Název indikátoru</b></p>   |
|   | <p>60000</p>   | <p>Celkový počet účastníků</p>   |
|   | <p>10213</p>   | <p>Počet sociálních podniků vzniklých díky podpoře.</p>                                      |

## Programový rámec OP ŽP

Programový rámec OPŽP je zaměřen na obnovu přirozených struktur venkovské krajiny.

|                             |   |
|-----------------------------|---|
| <b>Specifický cíl SCLLD</b> | 3.10. Posílení přirozené funkce krajiny   |
| <b>Vazba na OP ŽP</b>       | <b>4.3 Posílit přirozené funkce krajiny</b>   |
| <b>Popis opatření</b>       | <p>Ochrana životního prostředí v regionu se řídí jednak zákonnými požadavky a zároveň musí respektovat koncepci ochrany krajiny a prostředí v rámci zařazení většiny území do CHKO. Kroky vedoucí k ochraně ŽP respektují také existenci dalších chráněných pásem (národní přírodní rezervace, přírodní parky, Ptačí oblasti, Natura 2000) v místech jejich výskytu.</p> <p>Výstupem šetření mezi zástupci obcí je několik konkrétních požadavků na další rozvoj v dané oblasti. Jedná se zejména o revitalizaci veřejného prostoru a veřejné zeleně, realizaci protipovodňových opatření, výsadba dřevin (solitérní, liniové a skupinové výsadby) na nelesní v CHKO Křivoklátsko včetně následné péče o výsadbu po dobu 3 let. Po ukončení realizace opatření je nutné udržovat cílový stav po dobu 10 let. Veškeré náklady hradí příjemce dotace.</p> |
| <b>Vazba na cíle SCLLD</b>  | <p>Přímá vazba</p> <p>Opatření:<br/>3.10.1. Výsadba dřevin na nelesní půdě a zvýšení prostupnosti krajiny.</p> <p>Nepřímá vazba na opatření:<br/>1.5.3. Agroturistika a doplňkové služby.<br/>3.10.2. Rekreační a relaxační funkce lesa (naučné stezky, rozhledny, odpočinková místa, sportoviště, cyklostezky, hipostezky)</p>   |



|  |  |
|--|--|
| <p><b>Typové projekty:</b></p>                         | <p>výsadby na nelesní půdě zahrnující:</p> <ul style="list-style-type: none"> <li>• založení biocenter a biokoridorů ÚSES nebo jejich částí,</li> <li>• zlepšení funkčního stavu biocenter a biokoridorů ÚSES, realizace interakčních prvků podporujících ÚSES,</li> <li>• liniové a skupinové výsadby dřevin (stromořadí, remízy, založení nebo obnova krajinného prvku),</li> <li>• výsadby posilující ekologicko-stabilizační funkce významných krajinných prvků,</li> <li>• solitérní, liniové a skupinové výsadby</li> </ul>  |
| <p><b>Příjemci dotace<br/>(oprávnění žadatelé)</b></p> | <ul style="list-style-type: none"> <li>• kraje,</li> <li>• obce,</li> <li>• dobrovolné svazky obcí,</li> <li>• organizační složky státu (s výjimkou pozemkových úřadů a AOPK ČR),</li> <li>• státní podniky,</li> <li>• státní organizace,</li> <li>• veřejné výzkumné instituce,</li> <li>• veřejnoprávní instituce,</li> <li>• příspěvkové organizace,</li> <li>• vysoké školy, školy a školská zařízení,</li> <li>• nestátní neziskové organizace<sup>11</sup> (obecně prospěšné společnosti, nadace, nadační fondy, ústavy, spolky),</li> <li>• církve a náboženské společnosti a jejich svazy<sup>12</sup>,</li> <li>• podnikatelské subjekty,</li> <li>• obchodní společnosti a družstva,</li> <li>• fyzické osoby podnikající.</li> </ul> |
| <p><b>Výše způsobilých výdajů</b></p>                  | <p>min. 100.000,- bez DPH</p> <p>max. limit může být upraven ve výzvě MAS v souladu s pravidly OPŽP.</p>   |

|                                |   |
|--------------------------------|---|
| <b>Preferenční kritéria</b>    | Preferovány budou projekty s širším regionálním významem a dopadem. Preferenci budou mít také projekty posilující spolupráci aktérů v území MAS a participaci na rozvoji území. |
| <b>Indikátory výstupů</b>      |   |
| číslo                          | 46500   |
| název                          | Plocha stanovišť , které jsou podporovány s cílem zlepšit jejich stav zachování (ha)  |
| výchozí stav                   | 0   |
| hodnota pro mid-term (r. 2018) | 0   |
| cílový stav                    | 4   |

|                                |   |
|--------------------------------|---|
| <b>Indikátory výsledků</b>     |   |
| číslo                          | 45415   |
| název                          | Počet lokalit, kde byly posíleny ekosystémové funkce krajiny (lokality) |
| výchozí stav                   | 0   |
| hodnota pro mid-term (r. 2018) | 0   |
| cílový stav                    | 2   |

## Popis integrovaného přístupu napříč programovými rámci

|                                     | Dopravní infrastruktura | Vzdělávání | Sociální komunitní centra | Investice do sociálního podnikání | Sociální a komunitní služby | Neinvestice do sociálního podnikání | Výsadba dřevin na nelesní půdě | Agroturistika | Rekreační funkce lesa | Investice do zemědělských podniků | Projekty spolupráce |
|-------------------------------------|-------------------------|------------|---------------------------|-----------------------------------|-----------------------------|-------------------------------------|--------------------------------|---------------|-----------------------|-----------------------------------|---------------------|
| Dopravní infrastruktura             |                         |            |                           |                                   |                             |                                     |                                |               |                       |                                   |                     |
| Vzdělávání                          | XXX                     |            |                           |                                   |                             |                                     |                                |               |                       |                                   |                     |
| Sociální komunitní centra           | XX                      | X          |                           |                                   |                             |                                     |                                |               |                       |                                   |                     |
| Investice do sociálního podnikání   | X                       | X          | XXX                       |                                   |                             |                                     |                                |               |                       |                                   |                     |
| Sociální a komunitní služby         | X                       | X          | XXX                       | XXX                               |                             |                                     |                                |               |                       |                                   |                     |
| Neinvestice do sociálního podnikání | X                       | X          | XXX                       | XXX                               | XXX                         |                                     |                                |               |                       |                                   |                     |
| Výsadba dřevin na nelesní půdě      | X                       | X          | X                         | X                                 | X                           | X                                   |                                |               |                       |                                   |                     |
| Agroturistika                       | XX                      | XX         | XX                        | XX                                | XX                          | XX                                  | XX                             |               |                       |                                   |                     |
| Rekreační funkce lesa               | XX                      | XX         | XX                        | XX                                | XX                          | XX                                  | XXX                            | XXX           |                       |                                   |                     |
| Investice do zemědělských podniků   | X                       | X          | X                         | XX                                | X                           | XX                                  | X                              | X             | X                     |                                   |                     |
| Projekty spolupráce                 | X                       | XX         | XX                        | X                                 | X                           | X                                   | X                              | XX            | XX                    | X                                 |                     |

XXX – silná integrační vazba; XX – integrační vazba; X – bez zásadního propojení

Komentář k jednotlivým integračním vazbám mezi programovými rámci je specifikován v tabulce jednotlivých opatření Akčního plánu kapitola 3.4.1. v Akčním plánu.

### 3.2.1 Vazby programových rámců

| Schématické znázornění vazeb Opatření /Fichí na opatření mimo PR |  |   |          |   |
|--|--|---|----------|---|
| OPERAČNÍ PROGRAM   |  | SCLLD                                       |          |   |
| Program  | Opatření /Fiche  | Klíčová oblast                              | Priorita | Specifický cíl  |
| IROP   | 01 Doprava   | 1.<br>Řízení a ekonomika                    | 1 A      | 1.1. Otevřená a efektivní veřejná správa.   |
|  | 03 Sociální služby   |   |          | 1.2. Koordinace činností v oblastech společného zájmu<br>1.3. Zlepšení informovanosti obyvatelstva a propagace region.  |
|  | 04 Sociální podnikání  |   | 1 B      | 1.4. Strategické investice<br>1.5. Zvyšování konkurenceschopnosti zemědělství   |
|  | 05 Vzdělávání  |   |          | 1.6. Rozvoj malého a středního podnikání vč. Soc. Podniků<br>1.7. Zvyšování zaměstnanosti<br>1.8. Rozvoj cestovního ruchu.  |
| PRV  | Investice do zemědělských podniků Čl. 17 odstavec 1 písmeno a)                                 | 2.<br>Obyvatelstvo<br>3.<br>Veřejný prostor | 2 A      | 2.1. Zkvalitňování obč. vybavenosti   |
|  | Podpora investice na založení nebo rozvoj nezemědělských činností Čl. 19 odstavec 1 písmeno b) |   |          | 2.2. Zlepšování úrovně poskytování sociálních služeb v obcích.  |
|  | Neproduktivní investice v lesích Čl. 25  |   | 2 B      | 2.3. Zlepšení civilní bezpečnosti a ochrany majetku<br>2.4. Zlepšení zázemí pro sportovní, pohybové a volnočasové aktivity  |
|  | Činnost spolupráce v rámci iniciativy Leader Čl. 44  |   |          | 2.5. Podpora zachování místních tradic, rozvoje spolkových, kulturně-spoločenských a sportovních aktivit a jejich vzájemná spolupráce.  |
| OPZ  | OPZ 2 Sociální služby  | 3 A   | 3 A      | 2.6. Zvyšování vzdělanostní úrovně obyvatelstva   |
|  |  |   |          | 3.1. Trvalé zlepšování vzhledu a vybavenosti obcí<br>3.2. Trvalé zlepšování technické infrastruktury<br>3.3. Kvalitní dopravní infrastruktura<br>3.4. Protipovodňová opatření<br>3.5. Regenerace a rekultivace nevyužívaných stavebních objektů |
|  | OPZ 3 Sociální podnikání   |   |          | 3 B   |
| OPŽP   | 4.3. Posílit přirozené funkce krajiny  | 3 C   | 3 C      | 3.8. Zlepšování procesu třídění a ukládání odpadu<br>3.9. Snižování spotřeby energií<br>3.10 Posílení přirozené funkce krajiny a ochrana ploch ohrožených erozí   |

**Legenda:** *Silná vazba*  *Slabá vazba* 

**Obrázek 6: Grafické znázornění vazeb programových rámců v MAS Mezi Hradý**

Schéma v obrázku 6 obsahuje pouze naplňování SCLLD prostřednictvím programových rámců OP Z, IROP, OPŽP a PRV. Vizi strategie lze dále naplňovat prostřednictvím ITI nebo jinými dotačními zdroji a granty, popř. samofinancováním. Schéma obsahuje přímé vazby (MODRÁ čára) a nepřímé vazby, popř. synergické a druhotné efekty (ŽLUTÁ čára).

Ze schéma je patrné, že opatření/Fiche programových rámců mohou napomáhat plnění několika opatření vycházejících přímo ze specifických cílů SCLLD a obráceně, jedno opatření specifického cíle SCLLD může souviset s několika opatřeními/Fiche programových rámců. Z tohoto vychází i vzájemná propojenost (integrováný přístup) napříč programovými rámci a jejich opatřeními/Fiche.

Komentář:

Z pohledu naší strategie jsou nejsilnější vazby u Opatření IROP a OPZ, navzájem se doplňují a tím silí podpora priority sociálních služeb a sociálních podniků. Slabé vazby cílí většinou do ekonomických cílů. Velmi málo je podporována oblast životního prostředí

### **3.3 Vazba na horizontální témata**

V průběhu přípravy a zpracování Strategie CLLD byly aktéry místního rozvoje (veřejného, soukromého i neziskového sektoru) zpracovány náměty projektů a dílčích akcí, které povedou k rozvoji regionu v rámci stanovených priorit a strategických i specifických cílů.

## **Zdroje financování rozvojových aktivit na úrovni EU**

### **Evropský fond pro regionální rozvoj (EFRR)<sup>6</sup>**

Cílem Evropského fondu pro regionální rozvoj je posílení ekonomické a sociální soudržnosti v Evropské unii vyrovnáváním rozdílů mezi jejími regiony.

EFRR soustřeďuje investice do několika klíčových prioritních oblastí. Tento přístup se nazývá „tematická koncentrace“:

- inovace a výzkum,
- digitální agenda,
- podpora malým a středním podnikům (MSP),
- nízkouhlíkové hospodářství.

### **Evropský sociální fond (ESF)<sup>7</sup>**

<sup>6</sup>Zdroj: ec.europa.eu

ESF investuje do lidí, zaměřuje se na zlepšování příležitostí k zaměstnání a vzdělávání v celé Evropské unii. Také se snaží zlepšovat situaci nejzranitelnějších osob ohrožených chudobou.

Investice z ESF pokrývají všechny regiony EU. Na období 2014 až 2020 je více než 80 miliard EUR určeno na investice do lidského kapitálu v členských státech, další nejméně 3,2 miliardy EUR jsou přiděleny iniciativě na podporu zaměstnanosti mladých lidí (IZM).

V období 2014–2020 se bude ESF zaměřovat na čtyři tematické cíle politiky soudržnosti:

- podpora zaměstnanosti a mobility pracovních sil
- podpora sociálního začleňování a boje proti chudobě
- investování do vzdělávání, dovedností a celoživotního vzdělávání
- posilování institucionálních kapacit a efektivní práce orgánů veřejné správy

### **Fond soudržnosti (FS)<sup>8</sup>**

---

<sup>7</sup>Zdroj: ec.europa.eu

<sup>8</sup>Zdroj: ec.europa.eu

V průběhu přípravy a zpracování Strategie CLLD byly aktéry místního rozvoje (veřejného, soukromého i neziskového sektoru) zpracovány náměty projektů a dílčích akcí, které povedou k rozvoji regionu v rámci stanovených priorit a strategických i specifických cílů.

## Zdroje financování rozvojových aktivit na úrovni EU

### Evropský fond pro regionální rozvoj (EFRR)<sup>9</sup>

Cílem Evropského fondu pro regionální rozvoj je posílení ekonomické a sociální soudržnosti v Evropské unii vyrovnáváním rozdílů mezi jejími regiony.

EFRR soustřeďuje investice do několika klíčových prioritních oblastí. Tento přístup se nazývá „tematická koncentrace“:

- inovace a výzkum,
- digitální agenda,
- podpora malým a středním podnikům (MSP),
- nízkouhlíkové hospodářství.

### Evropský sociální fond (ESF)<sup>10</sup>

ESF investuje do lidí, zaměřuje se na zlepšování příležitostí k zaměstnání a vzdělávání v celé Evropské unii. Také se snaží zlepšovat situaci nejzranitelnějších osob ohrožených chudobou.

Investice z ESF pokrývají všechny regiony EU. Na období 2014 až 2020 je více než 80 miliard EUR určeno na investice do lidského kapitálu v členských státech, další nejméně 3,2 miliardy EUR jsou přiděleny iniciativě na podporu zaměstnanosti mladých lidí (IZM).

V období 2014–2020 se bude ESF zaměřovat na čtyři tematické cíle politiky soudržnosti:

- podpora zaměstnanosti a mobility pracovních sil
- podpora sociálního začleňování a boje proti chudobě
- investování do vzdělávání, dovedností a celoživotního vzdělávání
- posilování institucionálních kapacit a efektivní práce orgánů veřejné správy

### Fond soudržnosti (FS)<sup>11</sup>

Fond soudržnosti se zaměřuje na členské státy, jejichž hrubý národní důchod (HND) na obyvatele je nižší než 90 % průměru EU. Jeho cílem je eliminovat hospodářskou a sociální nerovnost a podporovat udržitelný rozvoj.

---

<sup>9</sup>Zdroj: ec.europa.eu

<sup>10</sup>Zdroj: ec.europa.eu

<sup>11</sup>Zdroj: ec.europa.eu

Nyní podléhá stejným pravidlům týkajícím se přípravy programů, řízení a monitorování jako fondy EFRR a ESF prostřednictvím Nařízení o společných ustanoveních.

V období 2014–2020 se Fond soudržnosti vztahuje na Bulharsko, Českou republiku, Estonsko, Chorvatsko, Kypr, Litvu, Lotyšsko, Maďarsko, Maltu, Polsko, Portugalsko, Rumunsko, Řecko, Slovensko a Slovinsko.

Fond soudržnosti přiděluje celkem 63.4 miliard EUR na činnosti spadající do následujících kategorií:

- transevropské dopravní sítě, především prioritní projekty evropského zájmu, které určuje EU. Fond soudržnosti podporuje infrastrukturní projekty v rámci nástroje pro propojení Evropy;
- životní prostředí: zde může Fond soudržnosti podporovat také projekty týkající se energetiky či dopravy, pokud jasně prospívají životnímu prostředí ve smyslu úspor energie, využívání obnovitelných zdrojů energie, rozvoje železniční dopravy, podpory intermodality, posilování veřejné dopravy apod.

Finanční podpora z Fondu soudržnosti může být pozastavena rozhodnutím Rady (které musí přijmout kvalifikovaná většina), pokud členský stát vykazuje příliš vysoký veřejný deficit a situaci nevyřeší ani nepřijme vhodná opatření k jejímu řešení.

### **Evropský zemědělský fond pro rozvoj venkova (EZFRV)<sup>12</sup>**

V programovém období 2014 – 2020 bude Evropský zemědělský fond pro rozvoj venkova, ze kterého je spolufinancován Program rozvoje venkova (PRV), součástí návrhu nařízení Evropského parlamentu a Rady o společných ustanoveních ohledně Evropských strukturálních a investičních fondů ("nařízení k ESIF").

Jako součást nařízení k ESIF by měla politika rozvoje venkova přispívat ke konkurenceschopnosti zemědělství, udržitelnému řízení přírodních zdrojů, k opatřením v oblasti klimatu a k vyváženému územnímu rozvoji venkovských oblastí.

V následující tabulce je uveden přehled programů, ze kterých mohou být financovány aktivity rozvoje území MAS, a příslušných strukturálních a investičních fondů.

---

<sup>12</sup>Zdroj: eagri.cz



| OPERAČNÍ PROGRAM/PROGRAM                       | ŘÍDÍCÍ ORGÁNY | ESI FONDY  |
|--|---------------|------------|
| OP Podnikání a inovace pro konkurenceschopnost | MPO           | EFRR       |
| OP Výzkum, vývoj a vzdělávání                  | MŠMT          | EFRR + ESF |
| OP Životní prostředí                           | MŽP           | EFRR + FS  |
| OP Doprava                                     | MD            | EFRR + FS  |
| Integrovaný regionální operační program        | MMR           | EFRR       |
| OP Technická pomoc                             | MMR           | EFRR       |
| OP Zaměstnanost                                | MPSV          | ESF (IZM)  |
| Program rozvoje venkova                        | MZE           | EZFRV      |

## Pravidla spolufinancování ESIF v období 2014 – 2020

Spolufinancování ESIF se v období 2014 – 2020 řídí Pravidly spolufinancování evropských strukturálních a investičních fondů v programovém období 2014 – 2020 zpracovanými Ministerstvem financí České republiky.

### Legislativní rámec pro spolufinancování ESI fondů na národní úrovni<sup>13</sup>

Podle článku 120 odst. 2 obecného nařízení, který se vztahuje na strukturální fondy a na Fond soudržnosti, je v rozhodnutí Komise o přijetí OP pro každou prioritní osu stanoveno, zda se míra spolufinancování vztahuje k

- a) celkovým způsobilým výdajům, zahrnujícím jak veřejné tak soukromé výdaje; nebo
- a) způsobilým veřejným výdajům.

Odstavec 3 čl. 120 obecného nařízení stanoví maximální míry spolufinancování na úrovni prioritní osy pro jednotlivé kategorie regionů. Pro kalkulaci nároků pro spolufinancování budoucích operačních programů jsou pro ČR směrodatné tyto maximální podíly evropských prostředků:

- i) 85 % v případě Fondu soudržnosti;
- i) 85 % pro méně rozvinuté regiony v členských státech, jejichž HDP na obyvatele v období 2007-2009 byl nižší než 85 % průměru EU – 27;
- ii) 50 % pro rozvinutější regiony;
- iii) 85 % pro operační programy implementované v rámci Evropské územní spolupráce.

<sup>13</sup> Zdroj: Pravidla spolufinancování evropských strukturálních a investičních fondů v programovém období 2014 – 2020, file:///C:/Users/Lucie/Downloads/Fond-strukturalni\_2014-07\_Pravidla-spolufinancovani-evropskych-fondu-v-PO-2014-2020.pdf

Odstavec 5 čl. 120 umožňuje zvýšit maximální míru spolufinancování o 10 procentních bodů v případě, že celá prioritní osa je realizována prostřednictvím finančních nástrojů či prostřednictvím komunitně vedeného místního rozvoje (Community Led Local Development).

Odst. 6 čl. 120 definuje minimální podíl příspěvků z fondů, který nesmí být nižší než 20 % z celkových způsobilých veřejných výdajů.

V čl. 130 obecného nařízení jsou definována společná pravidla pro výpočet průběžných plateb. Komise bude vždy členským státům proplácet průběžnou žádost o platbu ve výši 90 % částky, která bude výsledkem aplikování míry spolufinancování obsažené v rozhodnutí Komise o přijetí OP pro danou prioritní osu na způsobilé výdaje. Obecně také platí pravidlo, že příspěvek z fondů na určitou prioritu poskytovaný prostřednictvím průběžných plateb či platby konečného zůstatku nesmí být vyšší než:

- a) způsobilé veřejné výdaje uvedené v žádosti o platbu pro danou prioritu nebo
- a) celkový příspěvek z fondů na danou prioritní osu, který je obsažen v rozhodnutí Komise o schválení OP.

V případě Programu rozvoje venkova (čl. 59 nařízení o EZFRV) se příspěvky z fondů vypočítávají na základě částky způsobilých veřejných výdajů.

Maximální sazba příspěvku z EZFRV činí 85 % způsobilých veřejných výdajů v méně rozvinutých regionech<sup>14</sup>.

V případě převodu prostředků z prvního pilíře společné zemědělské politiky (přímých plateb) do EZFRV<sup>15</sup> je stanovena maximální míra spolufinancování na 100 %<sup>16</sup>, tzn. nevyžadují se národní prostředky na spolufinancování.

## Pravidla spolufinancování podle typu příjemců a jejich činností

### Evropský fond pro regionální rozvoj (EFRR)

| ORGANIZAČNÍ SLOŽKY STÁTU A PŘÍSPĚVKOVÉ ORGANIZACE STÁTU* |                 |          |        |
|--|-----------------|----------|--------|
| EU podíl   | Národní podíl*  |          | Celkem |
| EFRR   | Státní rozpočet | Příjemce |        |
| 85 %   | 15 %            | 0 %      | 100 %  |

\*Za podíl národních veřejných prostředků na financování projektů EU lze počítat i vlastní prostředky příspěvkových organizací, které obdržely nad rámec příspěvku ze státního rozpočtu od svého zřizovatele.

<sup>14</sup>V rámci ČR se budou z EZFRV podporovat projekty pouze v méně rozvinutých regionech.

<sup>15</sup>Čl. 7 odst. 2 a čl. 14 odst. 1 nařízení Rady č. 1307/2013 ze dne 17. prosince 2013, kterým se stanoví pravidla pro přímé platby zemědělcům v režimech podpory v rámci společné zemědělské politiky a kterým se zrušují nařízení Rady (ES) č. 637/2008 a nařízení Rady (ES) č. 73/2009.

<sup>16</sup>Čl. 59 odst. 4 e nařízení Rady č. 1305/2013 ze dne 17. prosince 2013 o podpoře pro rozvoj venkova z Evropského zemědělského fondu pro rozvoj venkova (EZFRV) a o zrušení nařízení Rady (ES) č. 1698/2005.

| <b>PŘÁVNICKÉ OSOBY VYKONÁVAJÍCÍ ČINNOST ŠKOL A ŠKOLSKÝCH ZAŘÍZENÍ</b> |                        |                 |               |
|---|------------------------|-----------------|---------------|
| <b>EU podíl</b>   | <b>Národní podíl</b>   |                 | <b>Celkem</b> |
| <b>EFRR</b>   | <b>Státní rozpočet</b> | <b>Příjemce</b> |               |
| 85 %  | max. 5 %               | min. 10 %       | 100 %         |

| <b>ÚZEMNÍ SAMOSPRÁVNÉ CELKY A JEJICH PŘÍSPĚVKOVÉ ORGANIZACE</b> |                        |                 |               |
|---|------------------------|-----------------|---------------|
| <b>EU podíl</b>   | <b>Národní podíl</b>   |                 | <b>Celkem</b> |
| <b>EFRR</b>   | <b>Státní rozpočet</b> | <b>Příjemce</b> |               |
| 85 %  | max. 5 %               | min. 10 %       | 100 %         |

| <b>VEŘEJNÉ VYSOKÉ ŠKOLY A VÝZKUMNÉ ORGANIZACE</b> |                        |                 |               |
|---|------------------------|-----------------|---------------|
| <b>EU podíl</b>                                   | <b>Národní podíl</b>   |                 | <b>Celkem</b> |
| <b>EFRR</b>                                       | <b>Státní rozpočet</b> | <b>Příjemce</b> |               |
| 85 %  | max. 10 %              | min. 5 %        | 100 %         |

| <b>SOUKROMOPRÁVNÍ SUBJEKTY VYKONÁVAJÍCÍ VEŘEJNĚ PROSPĚŠNOU ČINNOST</b> |                        |                 |               |
|--|------------------------|-----------------|---------------|
| <b>EU podíl</b>  | <b>Národní podíl</b>   |                 | <b>Celkem</b> |
| <b>EFRR</b>  | <b>Státní rozpočet</b> | <b>Příjemce</b> |               |
| 85 %   | 10 %                   | 5 %*            | 100 %         |

| <b>OSTATNÍ SUBJEKTY NEOBSAŽENÉ VE VÝŠE UVEDENÝCH KATEGORIÍCH*</b> |                        |                 |               |
|---|------------------------|-----------------|---------------|
| <b>EU podíl</b>   | <b>Národní podíl</b>   |                 | <b>Celkem</b> |
| <b>EFRR</b>   | <b>Státní rozpočet</b> | <b>Příjemce</b> |               |
| 85 %  | 0 %                    | min. 15 %       | 100 %         |

\* Tato kategorie příjemců zahrnuje zejména podnikatelské subjekty včetně státních podniků a nestátní neziskové organizace, jejichž projekty nejsou zaměřeny na veřejně prospěšnou činnost.

## Evropský sociální fond (ESF)

| ORGANIZAČNÍ SLOŽKY STÁTU A PŘÍSPĚVKOVÉ ORGANIZACE STÁTU* |                 |          |        |
|--|-----------------|----------|--------|
| EU podíl   | Národní podíl*  |          | Celkem |
| ESF  | Státní rozpočet | Příjemce |        |
| 85 %   | 15 %            | 0 %      | 100 %  |

\*Za podíl národních veřejných prostředků na financování projektů EU lze počítat i vlastní prostředky příspěvkových organizací, které obdržely nad rámec příspěvku ze státního rozpočtu od svého zřizovatele.

| PRÁVNICKÉ OSOBY VYKONÁVAJÍCÍ ČINNOST ŠKOL A ŠKOLSKÝCH ZAŘÍZENÍ |                 |           |        |
|--|-----------------|-----------|--------|
| EU podíl   | Národní podíl   |           | Celkem |
| ESF  | Státní rozpočet | Příjemce  |        |
| 85 %   | max. 10 %       | min. 5 %* | 100 %  |

\* ŘO může rozhodnout o snížení míry spolufinancování příjemce až na 0 %.

| ÚZEMNÍ SAMOSPRÁVNÉ CELKY A JEJICH PŘÍSPĚVKOVÉ ORGANIZACE |                 |          |        |
|--|-----------------|----------|--------|
| EU podíl   | Národní podíl   |          | Celkem |
| ESF  | Státní rozpočet | Příjemce |        |
| 85 %   | max. 10 %       | min. 5 % | 100 %  |

| VEŘEJNÉ VYSOKÉ ŠKOLY A VÝZKUMNÉ ORGANIZACE |                 |          |        |
|--|-----------------|----------|--------|
| EU podíl                                   | Národní podíl   |          | Celkem |
| ESF  | Státní rozpočet | Příjemce |        |
| 85 %                                       | max. 10 %       | min. 5 % | 100 %  |

| SOUKROMOPRÁVNÍ SUBJEKTY VYKONÁVAJÍCÍ VEŘEJNĚ PROSPĚŠNOU ČINNOST |                 |          |        |
|---|-----------------|----------|--------|
| EU podíl  | Národní podíl   |          | Celkem |
| ESF   | Státní rozpočet | Příjemce |        |
| 85 %  | 10 %            | 5 %*     | 100 %  |

| OSTATNÍ SUBJEKTY NEOBSAŽENÉ VE VÝŠE UVEDENÝCH KATEGORIÍCH* |                 |           |        |
|--|-----------------|-----------|--------|
| EU podíl   | Národní podíl   |           | Celkem |
| ESF  | Státní rozpočet | Příjemce  |        |
| 85 %   | 0 %             | min. 15 % | 100 %  |

\* Tato kategorie příjemců zahrnuje zejména podnikatelské subjekty včetně státních podniků a nestátní neziskové organizace, jejichž projekty nejsou zaměřeny na veřejně prospěšnou činnost.

### Fond soudržnosti (FS)

| ORGANIZAČNÍ SLOŽKY STÁTU A PŘÍSPĚVKOVÉ ORGANIZACE STÁTU* |                 |          |        |
|--|-----------------|----------|--------|
| EU podíl   | Národní podíl*  |          | Celkem |
| FS   | Státní rozpočet | Příjemce |        |
| 85 %   | 15 %            | 0 %      | 100 %  |

| ÚZEMNÍ SAMOSPRÁVNÉ CELKY A JEJICH PŘÍSPĚVKOVÉ ORGANIZACE |                 |           |        |
|--|-----------------|-----------|--------|
| EU podíl   | Národní podíl   |           | Celkem |
| FS   | Státní rozpočet | Příjemce  |        |
| 85 %   | max. 5 %        | min. 10 % | 100 %  |

| OSTATNÍ SUBJEKTY NEOBSAŽENÉ VE VÝŠE UVEDENÝCH KATEGORIÍCH* |                 |           |        |
|--|-----------------|-----------|--------|
| EU podíl   | Národní podíl   |           | Celkem |
| FS   | Státní rozpočet | Příjemce  |        |
| 85 %   | 0 %             | min. 15 % | 100 %  |

### Evropský zemědělský fond pro rozvoj venkova (EZFRV)

| ORGANIZAČNÍ SLOŽKY STÁTU A PŘÍSPĚVKOVÉ ORGANIZACE STÁTU |                 |          |        |
|---|-----------------|----------|--------|
| EU podíl  | Národní podíl*  |          | Celkem |
| EZFRV   | Státní rozpočet | Příjemce |        |
| 75 %  | 25 %            | 0 %      | 100 %  |

| PRÁVNICKÉ OSOBY VYKONÁVAJÍCÍ ČINNOST ŠKOL A ŠKOLSKÝCH ZAŘÍZENÍ |                 |           |        |
|--|-----------------|-----------|--------|
| EU podíl   | Národní podíl   |           | Celkem |
| EZFRV  | Státní rozpočet | Příjemce  |        |
| 65 %   | 25 %            | min. 10 % | 100 %  |

| ÚZEMNÍ SAMOSPRÁVNÉ CELKY A JEJICH PŘÍSPĚVKOVÉ ORGANIZACE |                 |           |        |
|--|-----------------|-----------|--------|
| EU podíl   | Národní podíl   |           | Celkem |
| EZFRV  | Státní rozpočet | Příjemce  |        |
| 65 %   | max. 25 %       | min. 10 % | 100 %  |

| VEŘEJNÉ VYSOKÉ ŠKOLY A VÝZKUMNÉ ORGANIZACE |                 |          |        |
|--|-----------------|----------|--------|
| EU podíl                                   | Národní podíl   |          | Celkem |
| EZFRV                                      | Státní rozpočet | Příjemce |        |
| 70 %                                       | 25 %            | min. 5 % | 100 %  |

| OSTATNÍ SUBJEKTY NEOBSAŽENÉ VE VÝŠE UVEDENÝCH KATEGORIÍCH* |                 |          |        |
|--|-----------------|----------|--------|
| EU podíl   | Národní podíl   |          | Celkem |
| EZFRV  | Státní rozpočet | Příjemce |        |
| 75 %   | 25 %            | 0 %      | 100 %  |

\* Tato kategorie příjemců zahrnuje zejména podnikatelské subjekty včetně státních podniků a nestátní neziskové organizace, nepodnikající fyzické osoby a MAS.

## VAZBA NA HORIZONTÁLNÍ TÉMATA

### Rovnost mezi muži a ženami

Při samotném procesu zpracovávání strategie byly zohledňovány rovné příležitosti a možnost účasti na tvorbě byla umožněna mužům i ženám bez rozdílu. Stejně tak možnosti pro uplatnění se orgánech MAS. Stejně tak dostupnost strategie nerozlišuje mezi genderovými rozdíly. Cíle strategie jsou zaměřeny na komplexní rozvoj regionu a je otevřená všem relevantním žadatelům bez ohledu na pohlaví. V rámci navržených opatření strategie jsou nastavena taková opatření, která nesou pozitivní dopady na rovné příležitosti, např. podpora sociálního podnikání. Realizace SCLLD bude mít na horizontální téma rovnosti mužů a žen neutrální nebo pozitivní dopad.

## **Nediskriminace**

Strategie podporuje rovné příležitosti a nediskriminaci na základě pohlaví, rasového či etnického původu, náboženského vyznání, víry či světového názoru, zdravotního postižení, věku nebo sexuální orientace. Rovné příležitosti pro všechny je daná celkovým pojetím socio-ekonomického rozvoje regionu, kterým chce MAS Mezi Hradý vytvořit podmínky pro integraci a inkluzi všech zdravotně, sociálně a kulturně či jinak minoritních či jinak znevýhodněných obyvatel regionu. SCLLD chce plánovanými aktivitami docílit zkvalitnění dopravní infrastruktury právě s ohledem na zvýšení bezpečnosti zdravotně hendikepovaných obyvatel a podpořit rozvoj sociálního Komunitního centra budou budována za účelem sociálního začleňování a zvýšení uplatnitelnosti na trhu práce ohrožených skupin. Při výběru projektů bude dbán důraz na vyloučení jakékoliv diskriminace ve všech fázích. Strategie tak má tak pozitivní dopad na rovné příležitosti a eliminaci diskriminace.

## **Udržitelný rozvoj**

Udržitelný rozvoj je jedním z nejdůležitějších cílů a posláních MAS Mezi Hradý. Váha tohoto horizontálního tématu je dána již tím, že aspekt udržitelného rozvoje je součástí základních principů MAS Mezi Hradý a bude nadále uplatňován při realizaci SCLLD ve všech fázích. Strategie má na plnění zásad udržitelného rozvoje pozitivní dopad.

## **Klima**

Klimatické změny budou eliminovány úsporou elektrické energie, či produkcí obnovitelných zdrojů energie. V rámci této oblasti má Strategie neutrální dopad.

## **Inovace**

V důsledku inovací dojde ke snížení nároků na přírodní zdroje, práci i kapitál, což sebou nese i pozitivní vliv snižování negativních dopadů na lidské zdraví a jednotlivé složky životního prostředí. Efektivnější procesy povedou k neustálému zlepšování. SCLLD MAS Mezi Hradý nastavuje v rámci aktivit takové podmínky, jenž umožní podpořit inovativní záměry.

## **Životní prostředí**

Jedním ze strategických cílů SCLLD MAS Mezi Hradý je zlepšování kvality životního prostředí, které zahrnuje konkrétní opatření. Podpořené projekty budou vybírány s důrazem na pozitivní či neutrální vliv na životní prostředí, zejména využíváním lokálních zdrojů a efektivním zacházením se zdroji, s minimálním negativním vlivem na životní prostředí. Strategie tak bude mít v naprosté většině pozitivní dopad na životní prostředí.

## POPIS ŘÍZENÍ MAS

MAS Mezi Hrady z. s. ve zpracované Strategii komunitně vedeného místního rozvoje území MAS stanovuje cíle do budoucna, do roku 2020. Těchto cílů bude dosahováno realizací projektů financovaných prostřednictvím dotačních zdrojů, ale i z jiných finančních zdrojů nebo i nefinančně. Organizačně zajišťuje kontrolu naplňování strategie vedoucí zaměstnanec pro realizaci SCLLD - ředitel. Věcné naplňování strategie je zodpovědností celé MAS, resp. všech jejích členů.

## Organizační struktura

MAS Mezi Hrady je spolkem občanů, neziskových organizací, soukromé podnikatelské sféry a veřejné správy. Organizační struktura MAS je přesně zakotvena ve stanovách a vychází z předpokladů kritérií standardizace místních akčních skupin a implementace metody LEADER v programovém období 2014 – 2020.

Orgány spolku jsou:

- a) valná hromada (nejvyšší orgán)
- a) výkonná rada (statutární a výkonný orgán)
- b) výběrová komise (výběrový orgán)
- c) kontrolní výbor (kontrolní orgán)

Nejvyšším orgánem MAS je valná hromada, kterou tvoří všichni členové spolku, přičemž veřejný sektor ani soukromý sektor nepředstavuje více než 49% hlasovacích práv.

Statutárním a výkonným orgánem je výkonná rada sestávající minimálně z 5 členů MAS, kteří jsou voleni valnou hromadou na dobu 2 let.

Výběrovým orgánem je výběrová komise spolku, která má nejméně 7 členů a tito jsou voleni valnou hromadou na dobu 1 roku.

Kontrolní výbor je pak kontrolním orgánem spolku, má nejméně 5 členů, kteří jsou voleni valnou hromadou na dobu 2 let.

Chod MAS je organizačně zajišťován prostřednictvím kanceláře MAS a vedoucího zaměstnance pro realizaci SCLLD - ředitelem, který je zodpovědný za praktický výkon rozhodnutí MAS, za vyhlášení sběru projektů, sběr dat a další administrativní práce nezbytné pro jednání rozhodovacích orgánů MAS.



## Kompetence a odpovědnost orgánů MAS

Rozhodovací struktura vychází z předpokladů Metodiky pro standardizaci místních akčních skupin v programovém období 2014-2020 (dále jen Kritéria přijatelnosti MAS).

### Valná hromada

Valná hromada je základem Místní akční skupiny Mezi Hrady a je složena ze všech členů spolku, tedy ze zástupců obcí, podnikatelských subjektů a nestátních neziskových subjektů. Valnou hromadu svolává výkonná rada dle potřeby, nejméně však 1x ročně. Výkonná rada svolá valnou hromadu vždy, když o to požádá nejméně 1/3 členů spolku.

Valná hromada zejména:

- schvaluje jednací řád svého zasedání;
- schvaluje základní programové dokumenty Spolku a kontroluje jejich plnění;
- schvaluje plán činnosti Spolku na nadcházející období;
- schvaluje zprávy o činnosti volených orgánů Spolku;
- schvaluje roční rozpočet Spolku;
- schvaluje roční a mimořádnou účetní závěrku Spolku;
- schvaluje výroční zprávu Spolku zpracovanou podle čl. XII Stanov;
- schvaluje způsob nakládání s volnými finančními prostředky Spolku;
- rozhoduje o nakládání s nemovitým majetkem Spolku, s movitým majetkem Spolku v hodnotě vyšší než 20 000,-Kč o přijetí půjčky či úvěru a o způsobu jejich zajištění;
- rozhoduje o nájmu či výpůjčce prostor Spolkem v případě, kdy nájemné či výpůjčné přesáhne částku 20.000,- Kč ročně;
- rozhoduje o odvolání proti rozhodnutí Valné hromady o nepřijetí uchazeče o členství za člena Spolku;
- rozhoduje o odvolání proti rozhodnutí Valné hromady o vyloučení člena Spolku;
- schvaluje zvýšení počtu členů volených orgánů Spolku nad minimální počet určený Stanovami;
- volí a odvolává členy Výkonné rady;
- volí a odvolává členy Kontrolního výboru a Výběrové komise z kandidátů navržených Výkonnou radou;
- rozhoduje o přijetí nového člena Spolku;
- rozhoduje o vyloučení člena ze Spolku;
- jmenuje a odvolává ředitele kanceláře Spolku;
- schvaluje změny Stanov Spolku;

- rozhoduje o způsobu odměňování a výši odměn členů orgánů Spolku nad 5 000,- Kč;
- rozhoduje o zrušení Spolku s likvidací nebo o jeho přeměně;
- schvaluje interní předpisy Spolku, zejména organizační řád, jednací řád, příspěvkový řád a další dokumenty, které jsou nezbytné pro jeho řádné fungování zpracované Výkonnou radou;
- určuje likvidátora Spolku;
- schvaluje účast Spolku v jiných profesních či zájmových organizacích a volí jeho zástupce v těchto organizacích;
- schvaluje Strategii komunitně vedeného místního rozvoje (SCLLD) pro území působení spolku, schvalování výběrových a bodovacích kritérií SCLLD;
  - rozhoduje o určení zájmových skupin;
  - rozhoduje o dalších otázkách Spolku, pokud si Valná hromada rozhodování o nich vyhradí nebo je stanovy svěřují do působnosti Valné hromady.
- stanovuje výši, způsob a termín úhrady členských příspěvků pokud budou ustanoveny;
- schvaluje pracovní náplně vedoucích zaměstnanců a rozsah jejich oprávnění, vedoucími zaměstnanci jsou: vedoucí zaměstnanec pro realizaci SCLLD a manažer kanceláře MAS;
- schvaluje výše mezd jednotlivých zaměstnanců MAS;
- jmenuje vedoucího zaměstnance pro realizaci SCLLD, a navrhuje ukončení jeho smluvního vztahu; jmenování je podkladem pro uzavření smlouvy s vedoucím zaměstnancem;
- schvaluje výběr konkrétních projektů zaměřených na realizaci strategie rozvoje regionu;
- nese zodpovědnost za distribuci veřejných prostředků a provádění SCLLD v územní působnosti MAS;
- zřizuje povinné orgány, stanovuje počet členů povinných orgánů, jejich působnosti a pravomoci, způsob jejich volby a odvolání a způsob jednání;
- rozhoduje o fúzi;
- schvaluje způsob hodnocení a výběr projektů.

## **Výkonná rada**

Výkonná rada je statutárním, rozhodovacím a výkonným orgánem spolku, který za svou innost odpovídá valné hromadě. Výkonná rada řídí

innost spolku v období mezi zasedáními valné hromady. Výkonnou radu svolává předseda, v jeho nepřítomnosti místopředseda dle potřeby, nejméně 3x ročně.

Výkonná rada zejména:

- svolává zasedání Valné hromady min. 1x ročně a odpovídá za věcné, organizační a administrativní zajištění jejího průběhu;

- sestavuje návrh ročního rozpočtu Spolku;
- sestavuje návrh roční a mimořádné účetní závěrky Spolku;
- rozhoduje o nakládání s movitým majetkem Spolku v hodnotě nepřesahující 20.000,-Kč;
- rozhoduje o nájmu či výpůjčce prostor Spolkem v případě, kdy nájemné či výpůjčné nepřesáhne částku 20.000,- Kč ročně;
- odpovídá za řádné vedení účetnictví Spolku;
- zpracovává zprávu o své činnosti a předkládá ji Valné hromadě;
- zřizuje odborné orgány Spolku, je-li jich potřeba za účelem řádného zajištění fungování Spolku a MAS, a volí jejich členy;
- schvaluje organizační strukturu kanceláře Spolku;
- koordinuje činnosti při realizaci rozvojové strategie Spolku, jednotlivých projektů a aktivit Spolku;
- sleduje a vyhodnocuje realizaci rozvojové strategie regionu, jednotlivých projektů a dalších aktivit Spolku;
- zpracovává interní předpisy Spolku, zejména organizační řád, jednací řád, příspěvkový řád a další dokumenty, které jsou nezbytné pro jeho řádné fungování;
- stanovuje pracovní náplně vedoucích zaměstnanců a rozsah jejich oprávnění;
- rozhoduje o způsobu odměňování a výši odměn členů orgánů Spolku do 5 000,- Kč;
- zpracovává způsob hodnocení a výběru projektů MAS včetně kritérií pro SCLLD, která předkládá ke schválení Valné hromadě;
- schvaluje znění jednotlivých opatření vedoucí k naplňování strategie rozvoje regionu;
- schvaluje monitorovací ukazatele udržitelnosti projektů a bodovací kritéria pro hodnocení projektů předkládaných žadateli v rámci výzev.
- schvaluje výzvy k podávání žádostí;
- vybírá projekty k realizaci a stanovuje výši alokace na projekty na základě výběrového orgánu

Předseda výkonné rady zastupuje spolek navenek a jedná jménem spolku ve všech věcech vůči třetím osobám. Předseda svolává a řídí zasedání výkonné rady. V případě nepřítomnosti předsedy pak jeho funkci vykonává místopředseda.

### **Výběrová komise**

Výběrová komise je výběrovým orgánem spolku.

Výběrová komise volí předsedu z řad svých

lenů. Předseda svolává a řídí její zasedání.

Výběrová komise zejména:

- provádí hodnocení projektů podle schválených výběrových kritérií;
- sestavuje seznam projektů v pořadí podle získaného bodového hodnocení;
- v rámci seznamu projektů dle předchozího bodu navrhuje jejich pořadí dle přínosu těchto operací k naplnění záměrů a cílů SCLLD.

## **Kontrolní výbor**

Kontrolní výbor je kontrolním orgánem spolku. Členové kontrolního orgánu musí být voleni ze členů spolku. Kontrolní orgán volí předsedu z řad svých členů. Předseda svolává a řídí jeho zasedání. Nejméně jedenkrát ročně podává zprávu valné hromadě o výsledcích své kontrolní činnosti.

Do její kompetence spadá zejména:

- sleduje a kontroluje veškeré činnosti Spolku zejména s důrazem na jeho hospodaření, účelné vynakládání prostředků a ochranu majetku Spolku;
- předkládá zprávy o kontrole a přezkumu účetní závěrky Spolku Valné hromadě;
- projednává stížnosti členů Spolku;
- sleduje plnění monitorovacích ukazatelů projektů schválených k financování;
- na žádost kanceláře Spolku rozhoduje o tom, zda projekty registrované v rámci příslušné výzvy k předkládání projektů, u nichž má kancelář Spolku pochybnosti o splnění kritérií přijatelnosti a administrativních náležitostí, budou či nebudou postoupeny k hodnocení Výběrové komisi;
- dohlíží na dodržování pravidel publicity;
- kontroluje plnění podmínek dohody o poskytnutí dotace na projekty schválené k financování;
  - vykonává fyzickou a administrativní kontrolu realizovaných projektů, o čemž vyhotovuje zápis (minimálně 2x do roka);
  - zodpovídá za monitoring a hodnocení SCLLD (zpracovává a předkládá ke schválení Výkonné radě indikátorový a evaluační plán SCLLD);
  - min. 1x za rok podává zprávu o své kontrolní činnosti Valné hromadě MAS;
  - projednává výroční zprávu činnosti a hospodaření MAS;
  - dohlíží, že MAS vykonává svou činnost v souladu se zákony, platnými pravidly, standardy MAS a se SCLLD;
  - dohlíží na vedení účetnictví a ostatní činnost MAS;

- kontroluje metodiky výběru projektů a její dodržování včetně odvolání žadatelů proti výběru MAS.

## **Kancelář MAS**

Kancelář MAS Mezi Hrady z. s. se nachází v obci Hudlice v sídle MAS.

Adresa kanceláře: Budova Obecního úřadu, Jungmannova 355, 267 03 Hudlice

Kontakt: Iva Kinclová, vedoucí zaměstnanec pro realizaci SCLLD - ředitel

Tel. : 724 066 611

Email : [mezihrady@seznam.cz](mailto:mezihrady@seznam.cz)

Web : [www.mezihrady.cz](http://www.mezihrady.cz)

Kancelář tvoří zaměstnanci Spolku v trvalém pracovním poměru, případně osoby vykonávající pro Spolek činnosti na základě dohody o provedení práce nebo dohody o pracovní činnosti.

Kancelář zejména:

- zajišťuje administrativní záležitosti spojené s činností Spolku;
- organizačně zajišťuje jednání Orgánů Spolku;
- zajišťuje materiály a podklady potřebné pro činnost Orgánů Spolku, včetně jejich distribuce členům Orgánů Spolku;
- v případě potřeby spolupracuje na vyhotovení zápisů z jednání Orgánů Spolku;
- ve spolupráci s Orgány Spolku připravuje návrh programu jejich zasedání;
- zpracovává výroční zprávu Spolku podle čl. XII Stanov;
- zajišťuje podávání informací o činnosti Spolku členům a veřejnosti;
- zajišťuje vedení evidence členů Spolku;
- provádí archivaci dokumentů Spolku;
- zajišťuje a vyhodnocuje implementaci strategie Spolku;
- poskytuje konzultace předkladatelům projektů, kteří se ucházejí o podporu v rámci realizace rozvojové strategie Spolku;
- zajišťuje administrativní kontrolu a kontrolu přijatelnosti projektů předkládaných žadateli v rámci vyhlášených výzev;
- odpovídá za to, že projekty předkládané v rámci SCLLD vyhlášených výzev k hodnocení Výběrové komisi jsou v souladu s rozvojovou strategií Spolku a splňují veškeré administrativní náležitosti a odpovídají schváleným kritériím přijatelnosti.

## **Členové spolku**

Členy spolku MAS Mezi Hradý tvoří subjekty, které zastupují veřejné a soukromé místní socioekonomické zájmy (subjekty veřejného, soukromého a nestátního neziskového sektoru).

Členem spolku však může být

- fyzická osoba starší osmnácti (18) let s trvalým pobytem v obci na Území MAS
- právnická osoba se sídlem či provozovnou v obci na Území MAS
- osoba, která na daném území prokazatelně působí

**Členství** ve spolku je dobrovolné a vzniká přistoupením ke stanovám spolku zájemcem o členství a následným schválením

členství valnou hromadou.

Členství ve spolku zaniká:

- vystoupením člena na základě písemného oznámení prokazatelně doručeného na adresu sídla Spolku;
- úmrtím či zánikem právní subjektivity člena;
- vyloučením člena rozhodnutím Valné hromady při hrubém a nebo opětovném porušení Stanov, případně pokud člen jedná proti zájmům Spolku;
- vyloučením člena rozhodnutím Valné hromady v případě odvolacího řízení;
- nezaplacením členského příspěvku ani v přiměřené lhůtě určené Spolkem dodatečně ve výzvě k zaplacení obsahující upozornění na následky nezaplacení;
- zrušením Spolku.

Spolek vede seznam členů, který je přístupný všem členům v kanceláři Spolku. Seznam je rovněž uveřejněn na internetových stránkách Spolku.

## **Financování projektů MAS**

Vyhledávání dota

ních zdrojů spadá do kompetence vedoucího zaměstnance pro realizaci SCLLD - ředitele,

členů a předsedy výkonné rady MAS, a to jak na realizaci jednotlivých projektů a aktivit naplňujících rozvojové oblasti strategie, tak i iniciace

i metodická pomoc při zpracování žádostí o finan

ční podporu projektů místních subjektů či rozvojových aktérů, kteří se svými aktivitami chtějí podílet na realizaci strategie.

MAS získává finanční prostředky na svůj provoz z těchto zdrojů:

- získáním podpory prostřednictvím Integrovaného regionálního operačního programu, Prioritní osa 4: Komunitně vedený rozvoj na administraci SCLLD
- členskými příspěvky – pokud tak rozhodne Valná hromada MAS, je každý člen MAS povinen platit členské příspěvky, jejichž výši určuje Valná hromada vždy na jeden kalendářní rok dopředu;
- realizací vlastních projektů/programů z evropských/národních/krajských dotačních zdrojů.

### **POPIS ADMINISTRATIVNÍCH POSTUPŮ**

- MAS provádí základní administrativní kontrolu obsahu povinných částí žádosti o podporu projektu (kontrola formálních náležitostí a přijatelnosti).
- MAS hodnotí projekty co do souladu s vyhlášenou výzvou MAS podle preferenčních kritérií schválených ŘO zároveň s příslušnou výzvou MAS a případně dalších kritérií stanovených ŘO na výzvě ŘO. Ke každé výzvě MAS bude navázána jedna sada preferenčních kritérií. Případná kritéria ŘO budou součástí této sady kritérií.
- MAS provádí věcné hodnocení předložených žádostí podle preferenčních kritérií.
- Na základě bodového hodnocení MAS stanoví pořadí projektů podle přínosu těchto operací k plnění záměrů a cílů strategií za každý specifický cíl SCLLD zvlášť.
- MAS provede výběr projektů - výše jejich podpory nesmí překročit maximální procentuální výši podpory projektu stanovenou v programu, výši podpory projektu může snížit na úrovni výzvy.
- MAS postoupí vybrané projekty ŘO (respektive platební agentuře SZIF v případě PRV) k závěrečnému ověření jejich způsobilosti před schválením.
- ŘO (respektive platební agentura SZIF v případě PRV) provádí kontrolu způsobilosti projektů a ověření administrativní kontroly.
- ŘO (respektive platební agentura SZIF v případě PRV) schválí způsobilé projekty, v pořadí a ve výši podpory schválené MAS k realizaci (ŘO/SZIF může schválenou výši podpory snížit, pokud o to požádá žadatel, nebo nebudou požadované výdaje způsobilé v plné výši).

Není dotčena pravomoc ŘO provést kontrolu procesních postupů MAS.

V případě, že ŘO v průběhu hodnocení projektu sezná, že projekt je v zjevném nesouladu s příslušným OP nebo se schválenou integrovanou strategií, ŘO vyvolá jednání s nositelem integrované strategie (dohadovací řízení), jehož výsledkem může být případná úprava projektu a následné schválení nebo vyřazení projektu.

Je vydán právní akt o poskytnutí/převodu podpory ze strany ŘO programu, platební agentury SZIF v případě PRV, nebo oprávněného zprostředkujícího subjektu.

## Vyhlašování výzev MAS a příjem žádostí

### Postup pro vyhlašování výzev

- Řídící orgány (dále jen „ŘO“) nebo jejich zprostředkující subjekty vyhlásí výzvu na předkládání projektů v rámci SCLLD.
- Kancelář MAS vytvoří návrh výzvy pro jednání Výkonné rady na schválení výzvy.
- Výkonná rada na svém zasedání rozhodne o Opatřeních CLLD, které budou vyhlášeny, a o výši finanční alokace na výzvu s rozdělením na jednotlivá Opatření CLLD.
- Schválení výzvy a časového harmonogramu Výkonnou radou MAS Mezi Hrady.
- Kancelář MAS sestaví definitivní text výzvy, kterou se odešle na ŘO ke schválení spolu s časovým harmonogramem výzvy.
- V souladu s rozhodnutím Výkonné rady MAS, s Pravidly i v souladu se Strategií CLLD Vedoucí zaměstnanec pro realizaci SCLLD připraví Výzvu MAS k příjmu projektů a časový harmonogram.
- MAS připraví výzvu MAS na příjem projektů v rámci své SCLLD a vloží ji do ISKP14+ (resp. IS SZIF v případě PRV) ke schválení ŘO, který schvaluje všechny údaje výzvy MAS podstatné pro transparentní průběh výzvy MAS. V rámci výzvy MAS je vymezena alokace na jednotlivá opatření CLLD vyhlášené výzvy MAS, přesný popis způsobu výběru projektů. Součástí výzvy jsou i preferenční kritéria výběru stanovená s důrazem na soulad projektu s SCLLD a s principy pro určení preferenčních kritérií MAS uvedenými ve schválené SCLLD a s důrazem na soulad s daným OP a dle jím definovaných kritérií.
- MAS výzvu vyhláší prostřednictvím ISKP14+ systému MS2014+. Okamžikem vyhlášení výzvy MAS se rozumí její zveřejnění na internetových stránkách MAS.
- Po schválení výzvy ŘO a dle časového harmonogramu dojde ke zveřejnění výzvy. Zveřejnění výzvy MAS na internetových stránkách MAS. Dále je výzva zveřejněna v tisku a rozesláním e-mailem partnerům MAS Mezi Hrady.
- Zároveň se zveřejněním je aktualizován web o přílohy výzvy, žádost a doporučenou tvorbu příloh žádosti.

### Postup při příjmu žádostí

#### Administrativní kontrola a kontrola přijatelnosti

- Datum zahájení administrativní kontroly je zaznamenán do Katalogu projektů.
- Vedoucí zaměstnanec pro realizaci SCLLD a projektový manažer MAS po ukončení příjmů žádostí v dané výzvě provedou administrativní kontrolu a kontrolu přijatelnosti projektu.



- První hodnocení žádosti je provedeno z hlediska administrativní úplnosti žádosti, platnosti všech potvrzení, dat na ověřených kopiích a na výpisech a výstupech z rejstříků tak, aby splňovaly požadavky.
  - Po administrativní kontrole v případě neúplnosti žádosti vyzve kancelář MAS konečného žadatele k doplnění žádosti do termínu stanoveného kanceláří MAS.
  - Kancelář MAS zaznamená do Katalogu projektů Výzvu k doplnění projektu na základě administrativní kontroly.
  - Žadatel má na doplnění podkladů 5 pracovních dnů.
  - V případě nedoplnění podkladů ve stanoveném termínu ukončí MAS administraci z důvodu nesplnění podmínek administrativní kontroly. Na celý proces kontroly projektů dohlíží Kontrolní výbor.
  - Doplnění na základě administrativní kontroly a ukončení administrativní kontroly je zaznamenáno do Katalogu projektů.
  - Datum ukončení a výsledek administrativní kontroly je zaznamenán do Katalogu projektů.
  - Po ukončení administrativní kontroly je provedena kontrola přijatelnosti s ohledem na obsah daného opatření CLLD a pravidla daného opatření CLLD.
  - Data zahájení a ukončení kontroly přijatelnosti jsou zaznamenány v Katalogu projektů stejně jako výsledek kontroly.
  - Po provedení administrativní kontroly a po provedení kontroly přijatelnosti je MAS povinna informovat písemně konečného žadatele o výsledku kontroly do 5 pracovních dní od ukončení kontroly.
  - Z Katalogu projektů je vytištěn dopis o výsledku administrativní kontroly a kontroly přijatelnosti. Tento dopis je podepsán vedoucím zaměstnancem pro realizaci SCLLD.
- Doklad je zaslán doporučeně, datovou schránkou nebo předán osobně proti podpisu konečného žadatele a zároveň odeslán elektronickou poštou.
- Žadatel má možnost podat žádost o přezkoumání činnosti MAS do 7 pracovních dnů ode dne následujícího po doporučeném odeslání výsledků administrativní kontroly na Kontrolní výbor MAS. Na základě této žádosti je svoláno jednání, u kterého je přítomen žadatel, který podal žádost, Kontrolní výbor, vedoucí zaměstnanec pro realizaci SCLLD a předseda Programového výboru MAS. V případě, že nedojde při tomto jednání ke shodě, má žadatel právo podat žádost o přezkoumání postupu MAS na ŘO nebo zprostředkující subjekt. Pokud tak učiní, má žadatel povinnost o tomto kroku informovat MAS. Odvolání žadatel podává v souladu s Pravidly OP.
  - Všechny úplné žádosti, které splňují kritéria přijatelnosti, jsou postoupeny k hodnocení Výběrovou komisí.

# Hodnocení a výběr projektů

## ORGÁNY MAS FIGURUJÍCÍ V ROZHODOVACÍM PROCESU VÝBĚRU PROJEKTŮ

### Výběrová komise (VK)

- Provádí výběr projektů k realizaci podle objektivních výběrových kritérií.
- Navrhuje seznam projektů v pořadí podle přínosu těchto operací k plnění záměrů a cílů strategie CLLD.
- Provádí kontrolu na místě a veřejnou obhajobu projektů.

### Výkonná rada (VR)

- Schvaluje výzvy k podávání žádostí a stanovuje výši alokace na základě návrhu Kanceláře MAS.
- Nese zodpovědnost za distribuci veřejných prostředků a provádění SCLLD v území působnosti MAS.
- Doporučuje projekty Valné hromadě k realizaci.

### Kontrolní výbor (KV)

- Kontroluje metodiku způsobu výběru projektů MAS a její dodržování, včetně vyřizování odvolání žadatelů proti výběru MAS.
- Kontroluje realizaci projektů.

### Valná hromada

- Schvaluje Strategii komunitně vedeného místního rozvoje, schvaluje způsob hodnocení a výběru projektů, schvaluje rozpočet MAS.
- Schvaluje rozhodnutí Výběrové komise při výběru projektů realizovaných v rámci činnosti MAS.
- Schvaluje výběrová kritéria

### Náplň činnosti Výběrové komise

Činnost Výběrové komise spočívá především v:

- Bodování projektů, které byly předloženy v rámci vyhlášené výzvy.
- Sestavení pořadí projektů v rámci každého Opatření SCLLD.

- Doporučení / nedoporučení projektů k financování v rámci SCLLD na základě bodového hodnocení projektů a v závislosti na finanční alokaci pro danou výzvu.
- Kontrola projektů na místě.
- Veřejné obhajoby projektů.

### **Kontrola projektů na místě**

- Kancelář MAS připraví harmonogram cesty po projektech.
- Kancelář zajistí účast členů Výběrové komise na cestě po projektech.
- Na cestě po projektech členové Výběrové komise porovnájí skutečnost s texty v Žádosti o dotaci a mají právo se dotazovat na nesrovnalosti.
- Zjištěné skutečnosti členové Výběrové komise zohlední v bodování po veřejných obhajobách při zasedání Výběrové komise.

### **Veřejné obhajoby projektů a zasedání Výběrové komise**

- Kancelář MAS připraví harmonogram veřejných obhajob projektů dle výzvy a v souladu se SCLLD.
- Kancelář MAS zajistí účast členů výběrové komise při veřejných obhajobách projektů. Zástupce žadatele má právo, ale nemá povinnost se veřejných obhajob zúčastnit.
- Kancelář MAS elektronicky rozešle ID projektů uložených v Katalogu projektů členům výběrové komise k prostudování nejpozději 5 pracovních dnů před veřejnými obhajobami projektů.
- Kancelář připraví členům výběrové komise podklady pro veřejné obhajoby – seznam projektů při veřejných obhajobách, texty vyhlášených Opatření SCLLD, kritéria pro bodování projektů.
- Veřejné obhajoby projektů zahajuje a řídí předseda Výběrové komise.
- Obhajoba je veřejně přístupná a slouží především k seznámení veřejnosti a Výběrové komise s jednotlivými projekty, k prezentaci projektu a jeho návaznosti na strategii. Je to také možnost žadatelů odprezentovat účelnost a jedinečnost projektu.
- Při veřejných obhajobách má žadatel 5 minut na představení svého projektu, členové Výběrové komise mají 5 minut na doplňující otázky k danému projektu a 5 minut má přítomná veřejnost na své dotazy k danému projektu.
- Volba formy prezentace je na žadateli (PPT prezentace, film apod. v rámci technických možností – projektor, LCD projektor, DVD přehrávač).
- Po ukončení veřejných obhajob zasedne Výběrová komise k obodování jednotlivých projektů za účasti předsedy Výkonné rady a vedoucího zaměstnance pro realizaci SCLLD.

- Členové Výběrové komise diskutují nad jednotlivými projekty, každý člen výběrové komise sám za sebe obdovuje jednotlivé projekty dle předem stanovených kritérií v jednotlivých Opatřeních SCLLD.
- Hodnocení probíhá pro každé Opatření SCLLD zvlášť.
- V případě, že je člen Výběrové komise zároveň sám žadatelem (či pracovníkem žadatele), neúčastní se bodování a hodnocení svého projektu ani žádného projektu ve stejném opatření SCLLD. Stejně tak může člen Výběrové komise učinit dle vlastního posouzení vnitřní podjatosti.
- Po obodování všech projektů členové Výběrové komise předají své podklady vedoucímu zaměstnanci pro realizaci SCLLD ke kontrole správnosti zpracování podkladů.
- Při zpracování podkladů dojde k sestavení pořadí projektů v jednotlivých Opatřeních SCLLD do tabulek s údaji stanovenými v Programovém rámci.
- Tyto podklady vedoucí zaměstnanec pro realizaci SCLLD předá Výběrové komisi k dalšímu rozhodování.
- Komise určí pořadí projektů podle celkového součtu bodů každého jednoho projektu.
- V případě rovnosti bodů přidělených projektu Výběrovou komisí budou tyto projekty dále seřazeny podle počtu bodů přidělených Výběrovou komisí v kritériu určeném v prvním pořadí.
- Analogicky bude postupováno i v případě, že některé z těchto projektů budou mít stejná bodová hodnocení dle 1. kritéria, následně pak 2. kritéria a 3. kritéria.
- V případě, že ani tato metoda neumožní seřadit takto hodnocené projekty do sestupné řady, bude rozhodovat datum a čas příjmu žádosti na MAS.
- Na základě sestaveného pořadí, dostupné finanční alokace pro danou výzvu a kvality projektů výběrová komise rozhodne o doporučení /nedoporučení projektů k financování a případně k navržení náhradníků.
- Předseda Výběrové komise vypracuje zápis z průběhu veřejných obhajob a zasedání Výběrové komise.
- Vytvořené tabulky s doporučenými / nedoporučenými projekty a s vyznačenými náhradníky všichni komisaři podepíší.
- Po ukončení výběru projektů je výsledek výběru zaznamenán do katalogu projektů. Je zaznamenán počet bodů a doporučení /nedoporučení /náhradníci projektů.
- Výsledek výběru projektů je předán Výkonné radě.

### **Schválení projektů na úrovni MAS**

- Každý člen Výkonné rady dostane elektronickou formou nejméně 4 kalendářní dny před jednáním rady k dispozici hodnocení jednotlivých projektů a tabulky s řazením projektů v jednotlivých Opatřeních SCLLD.

- Při jednání Výkonné rady přednese předseda Výběrové komise zprávu z bodování projektů se specifikací nejasností, problému či nedostatků.
- Výkonná rada prověří hodnocení Výběrové komise, v případě nejasností si vyžádá vysvětlení předsedy Výběrové komise nebo má možnost na základě pochybností nechat přezkoumat bodování projektů určenými členy Výkonné rady.
- V konečné fázi po odstranění všech nedostatků Výkonná rada připraví seznam doporučených a nedoporučených projektů a náhradníků a doporučí ho Valné hromadě k přijetí.
- Valná hromada MAS schválí seznam schválených a neschválených projektů a náhradníků určených k zaregistrování a kontrole na ŘO nebo zprostředkující subjekt. V případě pochybností o hodnocení může předat projekty k přezkoumání Výkonné radě.
- Kontrolní výbor kontroluje celý proces administrace výběru projektů, reaguje na případné stížnosti členů místní akční skupiny jako odvolací orgán a schvaluje celkový proces výběru včetně vybraných projektů.
- Kontrolní výbor kontroluje metodiku způsobu výběru projektů MAS a její dodržování, včetně vyřizování odvolání žadatelů proti výběru MAS.
- Vybrané projekty jsou doporučeny ke spolufinancování. Kompletní seznam schválených i neschválených Žádostí s vyznačenými náhradníky předá MAS spolu se žádostmi k zaregistrování a kontrole ŘO nebo zprostředkujícímu subjektu. Datum registrace je zaznamenán do Katalogu projektů.

### **Informování žadatelů o výběru projektů**

- V případě, že projekt nebyl vybrán ke spolufinancování z důvodu nedostatku disponibilních finančních prostředků či vyřazení z výběru, sdělí tuto skutečnost MAS písemně žadateli do 7 kalendářních dnů po konečném výběru projektů ze strany MAS.
- V případě, že projekt vybraný MAS byl schválen ke spolufinancování, je žadatel písemně informován o doporučení k financování, o získaném počtu bodů za jednotlivá kritéria a o závazcích spojených s udělenými body do 7 kalendářních dnů po konečném výběru projektů ze strany MAS.
- Žadatel je písemně informován o registraci projektu.
- Žadatel je o všech skutečnostech informován dopisem vytištěným z Katalogu projektů.
- Do týdne po registraci projektů je vyvěšen na webové stránky seznam doporučených projektů s vyznačením náhradníků.

Veškerou komunikaci vůči žadateli i následné zveřejnění výsledků výběru projektů zajišťuje Kancelář MAS.

## Realizace vybraných projektů MAS

Po schválení projektu je vydán právní akt o poskytnutí/převodu podpory ze strany ŘO programu, platební agentury SZIF v případě PRV, nebo oprávněného zprostředkujícího subjektu. V průběhu realizace projektů předává vedoucí zaměstnanec pro realizaci SCLLD popř. pověřená osoba potřebnou dokumentaci ze SZIF konečnému žadateli a naopak.

Složky jednotlivých projektů vede vedoucí zaměstnanec pro realizaci SCLLD popř. pověřená osoba. Vedoucí zaměstnanec pro realizaci SCLLD popř. pověřená osoba rovněž v průběhu realizace jednotlivých projektů konzultuje s konečnými žadateli případné dotazy a problémy.

V případě, kdy je nutné podat Hlášení o změnách, převezme vedoucí zaměstnanec pro realizaci SCLLD popř. pověřená osoba Hlášení od konečného žadatele, příjemce dotace, provede jeho kontrolu a předá, nebo zašle doporučeně v potřebném termínu na příslušné ŘO nebo SZIF.

Žádost o proplacení nejprve předkládá příjemce dotace vedoucímu zaměstnanci pro realizaci SCLLD popř. pověřená osoba, který kontroluje žádost včetně příloh dle kontrolního listu. V případě kladného výsledku kontroly dokumentace místní akční skupinou tito potvrdí formulář žádosti o proplacení a teprve poté může příjemce dotace předložit žádost na příslušné ŘO nebo SZIF.

Při kontrole na místě před proplacením dotace konečnému příjemci, prováděné pracovníky ŘO nebo SZIF bude přítomen člen Kontrolního výboru a vedoucí zaměstnanec pro realizaci SCLLD popř. vybraná poradenská společnost, popř. jiný pověřený zástupce MAS.

## Personální kapacita MAS

I přesto, že náročná administrace výběru projektů, realizace SCLLD a jejího monitoring a reportování je rovnoměrně rozprostřena mezi všechny orgány MAS, hlavní tíha práce spočívá na Kanceláři MAS. Tento orgán je jako jediný tvořen zaměstnanci spolku v trvalém pracovním poměru.

V současné době je jediným zaměstnancem spolku manažer, který je zároveň vedoucím zaměstnancem pro realizaci SCLLD. Jeho činnosti, související hlavně s dokončením SCLLD, v současné vypomáhají externí poradenské firmy.

Tento stav se však po schválení SCLLD a započetí její realizace stane neudržitelným, což souvisí hlavně s celým procesem administrace výběru realizace projektů a monitoringem jejich realizace. Do budoucna se tedy předpokládá posílení personální kapacity o projektové manažery jednotlivých operačních programů buď na trvalý pracovní poměr nebo na dohody o pracovní činnosti či dohody o provedení práce, jejichž hlavní činností bude příprava podkladů pro orgány spolku spojené s výběrem projektů a následně s jejich kontrolou a monitoringem realizace. Kontrolu jejich činnosti bude provádět hlavní manažer SCLLD.

Administrativní a operační tým SCLLD – kancelář MAS - tvoří:

- Hlavní manažer SCLLD
- Účetní
- 4x Manažer programového rámce (pro každý programový rámec samostatně)

### **5.1.1 Popis jednotlivých pozic**

#### **Hlavní manažer SCLLD**

- odpovídá za celkové řízení programu, naplňování strategie, jejích cílů a indikátorů
- odpovídá za aktualizaci SCLLD a Výzev k předkládání projektů
- odpovídá za provoz kanceláře MAS, plní funkci vedoucího pracovníka vzhledem k ostatním zaměstnancům kanceláře MAS
- řídí podporu žadatelům a animační aktivity
- překládá orgánům Místního partnerství ke schválení návrh Výzvy k předkládání projektů, návrh způsobu hodnocení projektů vč. výběrových kritérií
- v kooperaci s Kontrolním výborem odpovídá za monitoring a evaluaci SCLLD

#### **Účetní MAS**

- odpovídá za průběžné čerpání rozpočtu a finanční toky při realizaci SCLLD
- odpovídá za vedení účetnictví MAS a další povinné výkazy pro Řídící orgány a zprostředkující subjekty OP
- v kooperaci s Kontrolním výborem připravuje podklady pro monitoring a evaluaci SCLLD

#### **Manažer programového rámce**

- odpovídá za informační a animační aktivity daného programového rámce
- poskytuje asistenci žadatelům při přípravě projektů spadajících do daného programového rámce
- odpovídá za budování absorpční kapacity v území pro daný programový rámec
- připravuje podklady pro účetní MAS a Hlavního manažera SCLLD při zpracovávání výkazů, monitoring a evaluaci za daný programový rámec

### **4.2.1 Zajištění auditní stopy a archivace**

MAS zajistí každoroční provedení účetního auditu dle podmínek u autorizovaného auditora. Doba a podmínky archivace vychází, dle závazných pravidel a zákonů (viz tabulka 38).

Veškeré relevantní dokumenty budou archivovány v uzamykatelných prostorách kanceláře MAS Mezi Hrady. V případě navýšení objemu dokumentace k archivaci budou muset být zajištěny další prostory formou nájmu. Zodpovědnost za archivaci nese pověřený administrativní pracovník. Po uplynutí stanovené doby k archivaci budou materiály skartovány.

**Tabulka 38: Doba archivace dokumentů**

| <b>Dokument</b>  | <b>Doba archivace</b> |
|--|-----------------------|
| Projektové žádosti vč. příloh (tyká se MAS i žadatelů) | 10 let                |
| Zápisy z jednání a porad                               | 5 let                 |
| Finanční dokumentace (mzdové náklady, finanční audit)  | 10 let                |
| Výstupy projektu                                       | 10 let                |
| Korespondence k projektu, zápisy z kontrol, monitoring | 10 let                |
| Ostatní dokumentace                                    | 5 let                 |

### **POPIS ANIMAČNÍCH AKTIVIT MAS**

Popis používaných animačních aktivit MAS Mezi Hrady:

- nastavení procesů výměny informací mezi zúčastněnými stranami;
- propagace strategie;
- usnadnění výměny informací mezi místními aktéry, koordinace aktivit místních aktérů směřujících k naplňování SCLLD;
- informování o SCLLD, propagace SCLLD, a podpora potenciálních příjemců v rozvíjení projektových záměrů a přípravě žádostí směřujících k naplňování SCLLD;
- zvyšování způsobilosti místních aktérů pro vypracovávání a provádění projektů, včetně jejich schopností v oblasti projektového řízení.

Konzultace v souvislosti s implementací SCLLD jsou kanceláří MAS poskytovány zdarma.

### **POPIS SPOLUPRÁCE MEZI MAS**

#### **Spolupráce MAS Mezi Hrady z. s. na národní a mezinárodní úrovni**

MAS Mezi Hrady z. s. na národní úrovni spolupracuje s ostatními organizacemi typu MAS a zároveň s Národní sítí Místních ak

ních skupin České republiky a Krajskou sítí MAS Středočeského kraje. Předpokládá se rozvoj této spolupráce a vytvoření nových partnerství.



## **Projekt spolupráce s MAS Rakovnicko o.p.s., Křivoklátsko. Nové a tradiční.**

Projekt byl realizován na území CHKO Křivoklátsko, které je z hlediska ochrany přírody významným prvkem v krajině, přesahujícím rámec regionu i Česka. CHKO Křivoklátsko obě MAS propojuje a tím je pro ně obrovským potenciálem pro turistiku, je předurčena i přirozená spolupráce obou MAS do budoucna. Zásadním pro tento projekt byl vznik nové MAS Mezi Hrady a tím dána možnost zpracování prvního projektu spolupráce, jehož cílem bylo realizačně i finančně nenáročnými aktivitami nastartovat další spolupráci, které by se zúčastňovala i CHKO Křivoklátsko, dlouhodobý partner MAS Rakovnicko. Dalším společným cílem bylo rozšířit aktivní turistiku do většího území CHKO Křivoklátsko, jak pro turisty, tak v měkkých projektech i pro obyvatele obou MAS a zároveň vytvořit projekt, který by pomohl získat potřebné zkušenosti k realizaci a administraci samostatných projektů nebo podobných projektů spolupráce na území začínající MAS Mezi Hrady v programovacím období 2014-2020.

Zpracování projektu spolupráce metodicky vedl a koordinoval ředitel Rakovnicko o.p.s., který již měl bohaté zkušenosti s podobnými projekty spolupráce na národní i mezinárodní úrovni, realizovaných v rámci jiných programů podpory, ale i v rámci vlastních aktivit MAS.

Výhody projektu spolupráce pro naši MAS byly:

- přímá návaznost území, obě MAS spolu sousedí
- předání zkušeností MAS Rakovnicko z realizací programu Leader
- společná dominanta - CHKO Křivoklátsko,
- Křivoklátsko – významná marketingová značka v území obou MAS, turisticky velmi zajímavá a vyhledávaná lokalita v blízkosti Prahy.

Získanou významnou výhodou trvalého charakteru pro naši MAS byla obnova dolního nádvoří zámku Nižbor, které je volně přístupné široké veřejnosti a kde počítáme s tím, že by bylo základní centrum aktivit MAS Mezi Hrady pro kulturně – společenské akce. Díky projektu vzniklo na zámku Nižbor jedno z prvních Informačních questingových center možná v republice a určitě na Křivoklátsku. Questing je nová turistická aktivita, vyhledávána hlavně rodinami s dětmi v předškolním a školním věku. Vhodná je též jako samostatný vzdělávací program pro školy. Z projektu vznikly na území MAS Mezi Hrady 2 questingové trasy, a to v Nižboru a v Hudlicích. V rámci udržitelnosti budeme realizovat další trasy ve vytypovaných lokalitách se zajímavými turistickými cíli.

Druhou hodnotou trvalejšího charakteru bylo restaurování pomníku Josefa Jungmanna v areálu jeho rodného domku v Hudlicích, což výrazně pomohlo k zachování a zhodnocení kulturního dědictví v regionu, a což ocení nejen majitel-obec Hudlice, ale i občan a především turista. I v tomto areálu předpokládá MAS organizovat kulturně-společenské akce s ohledem na zachování důstojnosti této historické památky.

V rámci projektu vzniklo i několik zajímavých „měkkých“ akcí určených pro širokou veřejnost s cílem rozšířit možnosti setkávání obyvatel obou MAS, prezentovat vlastní výrobky či tradiční řemeslné činnosti provozované partnery či občany obou MAS, propagovat i další aktivity MAS. Byly to akce:

Rychtáři na Křivoklátě, To pravé z Křivoklátska ve Zbečně, Vodácký hudební festival Mezi Hrady v Nižboru, a Regionální výstava zahrádkářů Nižbor 2014.

Přesvědčili jsme se, že společné partnerství MAS Mezi Hrady, MAS Rakovnicko a CHKO Křivoklátsko skrývá do budoucna obrovský potenciál dalších projektů spolupráce, dává možnost rozšířit aktivity i na další část historicky významného a chráněného území., kde se nalézají zajímavé prvky místního dědictví (Velíz, Keltské oppidum Stradonice, Zámek Nižbor), místní výrobci (Majkáfé Nižbor, Pivovar Matuška Broumy, Sklárna Rückl Nižbor).

## **Mezinárodní spolupráce**

Mezinárodní spolupráce byla započata v roce 2004, ještě pod hlavičkou Mikroregion Hudlicko, kdy se organizovala Mezinárodní konference o rozvoji venkova ve spolupráci s AICCRES Lombardie (Itálie). Na základě této konference započalo i další partnerství s bavorským regionem Luhe-Wildenau.

Na tuto spolupráci navazovala, již pod MAS Mezi Hrady, v roce 2013 spolupráce s regionem „Das plus der Oberpfalz“, který leží centrálně v srdci Evropy ve spolkovém státu Bavorsko.

První návštěva představitelů bavorského regionu v MAS Mezi Hrady se uskutečnila v dubnu 2013. Plánovaná návštěva představitelů MAS Mezi Hrady „Das plus der Oberpfalz“ proběhla v říjnu 2013.

**Obrázek 14** Setkání se zástupci regionu Luhe-Wildenau



## **Spolupráce MAS Mezi Hrady z. s. s partnery a veřejností v zájmovém území MAS**

MAS Mezi Hrady z. s. se snaží zapojit co nejvíce subjektů a občanů ve svém zájmovém území do rozhodování a tím naplňovat metodu LEADER. MAS prezentuje svoji činnost prostřednictvím webových stránek, e-maily rozesílanými na obce v zájmovém území MAS a šířením informací dalším subjektům. MAS bude rovněž aplikovat další formy spolupráce jako např. osobní schůzky se zájemci, kteří se chtějí jakkoli podílet na činnosti MAS, pořádání webových anket, umístění kontaktního formuláře na webu, setkání s veřejností, semináře k výzvám, apod.

Předpokládá se rovněž spolupráce mezi jednotlivými MAS při tvorbě integrovaných projektů s širším dopadem.

Konkrétní zapojení veřejnosti při sestavení SCLLD

1. dotazníkové šetření mezi statutárními zástupci obcí,
2. schůzky s jednotlivými zájemci o členství,
3. konzultace s místními podnikateli,
4. veřejné projednání,
5. zveřejnění SCLLD na webu za účelem připomínkování veřejností,
6. jednání pracovních skupin pro tvorbu SCLLD.

Pracovní verze Strategie komunitně vedeného rozvoje území MAS Mezi Hrady z. s. byly vyvěšeny na webových stránkách MAS a všichni členové MAS včetně široké veřejnosti měli možnost návrhy připomínkovat.

### **POPIS ZVLÁŠTNÍCH OPATŘENÍ PRO HODNOCENÍ**

Kvalitní vyhodnocování realizace integrovaných strategií a integrovaných nástrojů je podmínkou a podkladem pro vyhodnocování úspěšnosti implementace územní dimenze (tzn. územního zacílení intervencí v souladu se skutečnými potřebami a dosažení potřebných změn v území).

V rámci navržených specifických cílů SCLLD se nastaví indikátory z indikátorových soustav všech programů ESI fondů, kterých se navržená integrovaná strategie týká. Metodická konstrukce jednotlivých indikátorů je definována v rámci Národního číselníku indikátorů 2014-2020 (dále „NČI 2014+“) a v souladu s Metodickým pokynem „Zásady tvorby a používání indikátorů v programovém období 2014–2020“.

Základním nástrojem monitorování SCLLD je jednotný monitorovací systém pro programové období 2014-2020, zajišťující sběr územně identifikovaných informací (dat) o projektech, dokumentujících jednotlivé fáze realizace projektů. Za nastavení systému monitorování programového období

2014-2020 zodpovídá MMR – NOK. Systém monitorování je určen pro všechny ESI fondy a s výjimkou systému monitorování a vyhodnocování SCLLD a je nastaven Metodickým pokynem pro monitorování implementace ESI fondů v programovém období 2014-2020 (dále „MP monitorování 2014-2020“), který definuje základní role účastníků, jichž se proces monitorování dotýká. Monitorování SCLLD je upraveno MPIN. MS2014+ umožňuje sledovat jednotlivé integrované projekty realizované v rámci

integrovaných nástrojů a také samotné integrované nástroje (ITI, IPRÚ, CLLD). Všechny zúčastněné subjekty využívají MS2014+ s ohledem na svoji roli v implementačním systému. MMR – ORP průběžně monitoruje pokrok realizace SCLLD a plnění územní dimenze, MAS Mezi Hrady monitoruje prostřednictvím MS2014+ realizaci projektů naplňujících dotčenou integrovanou strategii. Finanční plán integrované strategie a plánované hodnoty indikátorů jsou do monitorovacího systému zadávány MAS Mezi Hrady v rámci žádosti o podporu integrované strategie podané na základě výzvy na předkládání integrovaných strategií. Údaji z integrovaných projektů realizovaných v rámci SCLLD je sledováno plnění finančního plánu a plánovaných hodnot indikátorů. Nositel SCLLD předkládá s půlroční frekvencí Zprávu o plnění integrované strategie MMR – ORP. Na základě této Zprávy MMR – ORP připraví stručnou informaci o stavu plnění integrovaných strategií pro NSK, která projedná případné návrhy na změny integrovaného nástroje. Postup při provádění změn je uveden v předchozím textu. MAS Mezi Hrady provádí vlastní průběžná vyhodnocování plnění integrované strategie. Spolupracuje s ŘO při průběžném vyhodnocování naplňování finančního plánu a dosahování cílových hodnot indikátorů integrované strategie.

MAS Mezi Hrady provádí prostřednictvím MS2014+ monitorování realizace jednotlivých integrovaných projektů a také monitorování IN jako celku. Zprávu o plnění integrované strategie projednává a schvaluje Řídicí výbor integrovaného nástroje ITI/IPRÚ, v případě CLLD povinný orgán MAS dle nastavených postupů.

MAS Mezi Hrady monitoruje celkový kontext SCLLD a může navrhopvat změny ve schválené strategii. MAS Mezi Hrady předkládá 2x ročně (do 15. 1. vždy s použitím údajů k 31. 12., resp. 15. 7. vždy s použitím údajů k 30. 6.) MMR – ORP Zprávu o plnění integrované strategie v předepsané struktuře, která je stejná pro všechny IN (ITI, IPRÚ i CLLD). Zpráva o plnění integrované strategie je přístupná ŘO a příslušným RSK (dle příslušnosti IN). V případě vrácení Zprávy o plnění integrované strategie k úpravám se zdůvodněním výhrad MMR – ORP je nositeli strategie dána lhůta max. 20 pracovních dnů ke zjednání nápravy.

Zpráva o plnění integrované strategie bude obsahovat i informace o celkovém kontextu SCLLD v rámci regionu. Součástí Zprávy bude přehled vývoje realizace strategie, schválených a realizovaných projektů a plnění podmínek strategie včetně plnění indikátorů, dodržení harmonogramu a finančního plánu.

Na základě hodnocení dosaženého plnění integrované strategie a hodnocení kontextu v rámci regionu může MAS Mezi Hrady ve Zprávě o plnění integrované strategie navrhnout změny SCLLD.

Zpráva o plnění integrované strategie slouží jako podklad pro zpracování doporučení pro přípravu harmonogramu výzev a dále jako podklad pro Zprávu o pokroku integrovaných nástrojů, kterou zpracovává MMR – ORP a která je jedním z podkladů pro zpracování Výroční zprávy o implementaci DoP pro programové období 2014 – 2020. MMR – ORP si může vyžádat zpracování ad-hoc zprávy o postupu realizace SCLLD z důvodu neuspokojivé realizace integrované strategie uvedené ve Zprávách o plnění integrované strategie (např. neplnění časového a finančního harmonogramu a neplnění plánovaných indikátorů). Struktura a proces administrace jsou stejné jako v případě řádné Zprávy o plnění integrované strategie. Případně může MMR – ORP navrhnout změnu SCLLD. Do 30 pracovních dnů od ukončení posledního projektu strategie předkládá MAS Mezi Hrady Závěrečnou zprávu o plnění

integrované strategie. Struktura a obsah této Zprávy a proces administrace je stejný jako v případě řádné pololetní Zprávy o plnění integrované strategie.

Integrované projekty naplňující integrované strategie jsou realizovány a monitorovány standardním způsobem, tedy stejně jako ostatní individuální projekty. Posuzování změn v integrovaných projektech naplňujících integrované strategie CLLD probíhá obdobným způsobem jako u ostatních projektů v rámci specifických výzev, přičemž ŘO si nejprve od MAS Mezi Hrady vyžádá souhlasné stanovisko k navrhovaným změnám, čímž bude eliminováno riziko neočekávaných změn integrované strategie jako celku. Na integrované projekty se vztahují všechna pravidla a požadavky programů.

MAS Mezi Hrady provádí povinnou mid-term evaluaci provádění a plnění své SCLLD.

## **Monitoring projektů od záměru po ukončení**

### Monitoring projektových záměrů

- Projektový záměr žadatelů je zaznamenán do elektronické aplikace Katalog projektů.
- Podle charakteristiky je zaznamenáno doporučení k projektu např. zdroje financování.
- Seznamy projektových záměrů jsou výstupem z Katalogu projektů.
- Doplněné záměry jsou připraveny k podání žádosti na ŘO nebo SZIF v případě PRV.

### Monitoring přijatých žádostí

- Po podání žádosti je do Katalogu projektů zaznamenán datum a čas příjmu žádosti.
- Seznamy podaných žádostí jsou výstupem z Katalogu projektů.
- Na internetových stránkách MAS je možné zobrazit výstupy dle výzev i dle jednotlivých opatření SCLLD.

### Monitoring monitorovacích indikátorů

- Při zadání projektu jsou žadatelem zadány předpokládané monitorovací indikátory do Katalogu projektů.
- Na internetových stránkách MAS je možné zobrazit seznamy indikátorů dle žádosti I dle opatření SCLLD.

### Monitoring doporučených žádostí k financování

- Po výběru výběrovou komisí je výsledek zaznamenán do Katalogu projektů.
- Datum registrace na ŘO nebo zprostředkující subjekt je zaznamenán do Katalogu projektů.

- Data a výsledky administrativní kontroly a kontroly přijatelnosti na ŘO nebo zprostředkující subjekt jsou zaznamenány v Katalogu projektů.
- Na internetových stránkách MAS je možné zobrazit výstupy dle výzev i dle jednotlivých opatření SCLLD.

#### Monitoring zrealizovaných projektů

- Ukončení realizace projektu je zaznamenáno do Katalogu projektů.
- Na internetových stránkách MAS je možné zobrazit výstupy dle výzev i dle jednotlivých opatření SCLLD.

#### Monitoring ukončených projektů

- Ukončení projektu je zaznamenáno do Katalogu projektů.
- Na internetových stránkách MAS je možné pomocí filtrů zobrazit výstupy dle výzev i dle jednotlivých opatření SCLLD.

## **Kontrola fyzické realizace projektů**

Fyzickou realizaci projektů zajišťuje v MAS Mezi Hrady její Kontrolní výbor.

#### Náplň činnosti Kontrolního výboru

- Kontrola projektů financovaných v rámci SCLLD, v průběhu realizace, po ukončení a udržitelnosti projektu.
- Fyzická kontrola projektů v místě realizace projektů.
- Dokladová kontrola projektů – kontrola dokumentace výběrového řízení, kontrola Žádosti o proplacení výdajů včetně všech příloh.

#### Pravidla při kontrolách v průběhu a po realizaci projektu

- Kancelář MAS připraví předběžný harmonogram kontrol realizovaných projektů.
- Termíny průběžných kontrol i kontrol po realizaci projektu kancelář MAS zaznamená do Katalogu projektů a zároveň vytiskne dopis a zašle ho doporučeně žadateli, datovou schránkou nebo dopis předá proti podpisu.
- Kontrola v průběhu realizace projektu probíhá v místě realizace projektu, je kontrolován fyzický průběh realizace a je možná i kontrola výběrového řízení (po předchozí domluvě s kanceláří MAS).

- O kontrole v průběhu realizace je na místě sepsán Protokol o kontrole v průběhu realizace projektu, který je podepsán všemi účastníky kontroly.
- Zápis o kontrole v průběhu realizace je ihned po ukončení kontroly zaznamenán do Katalogu projektů včetně nedostatků a termínů k doplnění nedostatků.
- Kontrola po realizaci projektu probíhá v místě realizace projektu, je kontrolován konečný stav realizace projektu, probíhá dokladová kontrola výběrového řízení a kontrola Žádosti o proplacení výdajů.
- Po bezchybné kontrole po realizaci projektu vedoucí zaměstnanec pro realizaci SCLLD svým podpisem potvrdí, že byla provedena kontrola úplnosti předkládané Žádosti o proplacení výdajů.

### Monitoring projektů v době udržitelnosti

Doba udržitelnosti projektu je stanovena jednotlivými operačními programy.

Provádění monitoringu:

- Kontrola ukončeného projektu je prováděna minimálně 1x v době udržitelnosti projektu.
- Kontroly projektů budou plánované souhrnně 1x za čtvrtletí.

---

### [5.4. Seznam příloha](#)

**Příloha č. 1 - Finanční plán**

**Příloha č. 2 - Mapa území a seznam obcí**

**Příloha č. 3 - Popis postupu zapojení komunity do vypracování strategie**

**Příloha č. 4 - Indikátory**

**Příloha č. 5 - Čestné prohlášení**

**Příloha č. 6 - Standardizace - žádost**

**Příloha č. 7 - Analýza rizik**

**Příloha č. 8 - Rámcový harmonogram plánovaných výzev v letech 2016-2022**

**Programového rámce OPZ.**