

Obsah

1	Popis území a zdůvodnění jeho výběru.....	4
1.1	Vznik a historie MAS.....	5
2	Analytická část.....	7
2.1	Charakteristika území.....	7
2.1.1	Vymezení území a jeho poloha v sídelním systému.....	7
2.1.2	Dopravní obslužnost a dopravní síť.....	7
2.1.3	Sociodemografické poměry.....	8
2.1.4	Domovní a bytový fond, bydlení a sociální vyloučení.....	18
2.1.5	Kriminalita a bezpečnost v obcích.....	22
2.1.6	Ekonomika.....	23
2.1.7	Zemědělství.....	29
2.1.8	Turismus.....	30
2.1.9	Technická infrastruktura.....	35
2.1.10	Životní prostředí.....	37
2.1.11	Základní občanská vybavenost.....	42
2.1.12	Kultura, rekreace a volnočasové aktivity.....	44
2.2	SWOT analýza.....	45
2.2.1	Silné stránky.....	45
2.2.2	Slabé stránky.....	45
2.2.3	Příležitosti.....	47
2.2.4	Hrozby.....	48
2.3	Analýza problémů a potřeb.....	49
3	Strategická část.....	52
3.1	Stanovení vize, strategických cílů, specifických cílů a opatření.....	52
3.1.1	Vize rozvoje.....	52
3.1.2	Klíčové oblasti rozvoje území MAS SERVISO.....	52
3.1.3	Vymezení strategických cílů SCLLD, specifických cílů a opatření.....	52
3.1.4	Souhrnná přehledná tabulka strategických cílů, specifických cílů a opatření pro realizaci SCLLD.....	58
3.1.5	Přiřazení indikátorů k jednotlivým strategickým cílům, přehled strategických cílů, specifických cílů a opatření a pro území MAS SERVISO, které budou řešeny prostřednictvím ESF fondů s ohledem na financování v rámci integrovaného nástroje (CLLD).....	59
3.2	Popis integrovaných a inovativních rysů strategie a hierarchie cílů, včetně jasných a měřitelných cílů pro výstupy a výsledky.....	63
3.2.1	Popis integrovaných rysů strategie.....	63
3.2.2	Popis inovativních rysů strategie, způsobů řešení současných problémů přinášející zlepšení stavu, nebo zkvalitnění situace.....	64

3.3	Vazba na strategické dokumenty	70
3.4	Akční plán	73
3.4.1	Programové rámce	73
3.4.2	Výsledky - kvantifikované a měřitelné indikátory potřeb regionu	106
3.4.3	Grafické znázornění struktury programových rámců SCLLD a vzájemné provázanosti 106	
3.5	Vazba na horizontální témata	114
4	Implementační část	115
4.1	Popis řízení včetně řídicí a realizační struktury MAS.....	115
4.2	Popis administrativních postupů pro vyhlášení výzev MAS, hodnocení a výběr projektů s uvedením plánované personální kapacity	119
4.3	Popis animačních aktivit.....	121
4.4	Popis spolupráce mezi MAS na národní a mezinárodní úrovni a přeshraniční spolupráce	123
4.5	Popis zvláštních opatření pro hodnocení	123
5	Přílohy.....	126
5.1	Finanční plán a indikátory pro programové rámce	126
5.1.1	Finanční plán	126
5.1.2	Indikátory pro programové rámce	147
5.2	Mapa území a seznam obcí	182
5.3	Popis postupu zapojení komunity do vypracování strategie	183
5.4	Analýza rizik.....	186
5.5	Výsledky vyhodnocení dotazníku	187
6	Tabulková část	191

SEZNAM OBRÁZKŮ

- Obr. 1 Vymezení území obcí tvořících MAS SERVISO
- Obr. 2 Vývoj počtu obyvatel na území MAS SERVISO mezi lety 1990 - 2014
- Obr. 3 Změna počtu obyvatel mezi roky 2003 a 2014 v obcích MAS SERVISO
- Obr. 4 Vývoj hrubých měr přirozeného přírůstku (hmpp), migračního salda (hmms) a celkového přírůstku (hmcp) na území MAS SERVISO mezi lety 1990 – 2014 (‰)
- Obr. 5 Průměrný roční přirozený přírůstek v obcích MAS SERVISO mezi lety 2003 – 2014
- Obr. 6 Průměrné roční migrační saldo v obcích MAS SERVISO mezi lety 2003 – 2014
- Obr. 7 Průměrný celkový roční přírůstek v obcích MAS SERVISO mezi lety 2003 – 2014
- Obr. 8 Vývoj indexu stáří obyvatel MAS SERVISO, Ústeckého kraje a Česka mezi lety 1991 – 2011
- Obr. 9 Index stáří obyvatel obcí MAS SERVISO v roce 2014
- Obr. 10 Vývoj indexu vzdělanosti obyvatel MAS SERVISO, Ústeckého kraje a České republiky mezi lety 1991 – 2011
- Obr. 11 Změna indexu vzdělanosti v obcích MAS SERVISO mezi lety 1991 – 2011
- Obr. 12 Změna indexu vzdělanosti v obcích MAS SERVISO mezi lety 1991 – 2011
- Obr. 13 Podíl obydlených bytů s připojením k internetu v obcích MAS SERVISO v roce 2011
- Obr. 14 Změna počtu domů v obcích MAS SERVISO mezi lety 1991 a 2011
- Obr. 15 Podíl domů sloužících k rekreaci v obcích MAS SERVISO v roce 2011
- Obr. 16 Podíl počtu neobydlených domů neurčených k rekreaci v obcích MAS SERVISO v roce 2011
- Obr. 17 Index kriminality dle obvodních oddělení Policie ČR za období květen 2013 – duben 2014
- Obr. 18 Index ekonomické soběstačnosti v obcích MAS SERVISO v roce 2011
- Obr. 19 Index podnikatelské aktivity v obcích MAS SERVISO v roce 2014
- Obr. 20 Vývoj podílu nezaměstnaných na ekonomicky aktivním obyvatelstvu MAS SERVISO, Ústeckého kraje a České republiky mezi lety 1991 – 2011
- Obr. 21 Podíl nezaměstnaných v obcích MAS SERVISO k 31. 12. 2014
- Obr. 22 Podíl dlouhodobě nezaměstnaných v obcích MAS SERVISO k 31. 12. 2014
- Obr. 23 Podíl obydlených bytů v obcích MAS se zavedeným plynem v roce 2011
- Obr. 24 Chráněná území a památné stromy na území MAS SERVISO
- Obr. 25 Využití ploch obcí MAS SERVISO v roce 2014
- Obr. 26 Koeficient ekologické stability v obcích MAS SERVISO v roce 2014
- Obr. 27 Záplavová území na území MAS SERVISO
- Obr. 28 Podíl obydlených bytů v obcích MAS SERVISO topících uhlím, koksem a briketami v roce 2011

SEZNAM TABULEK

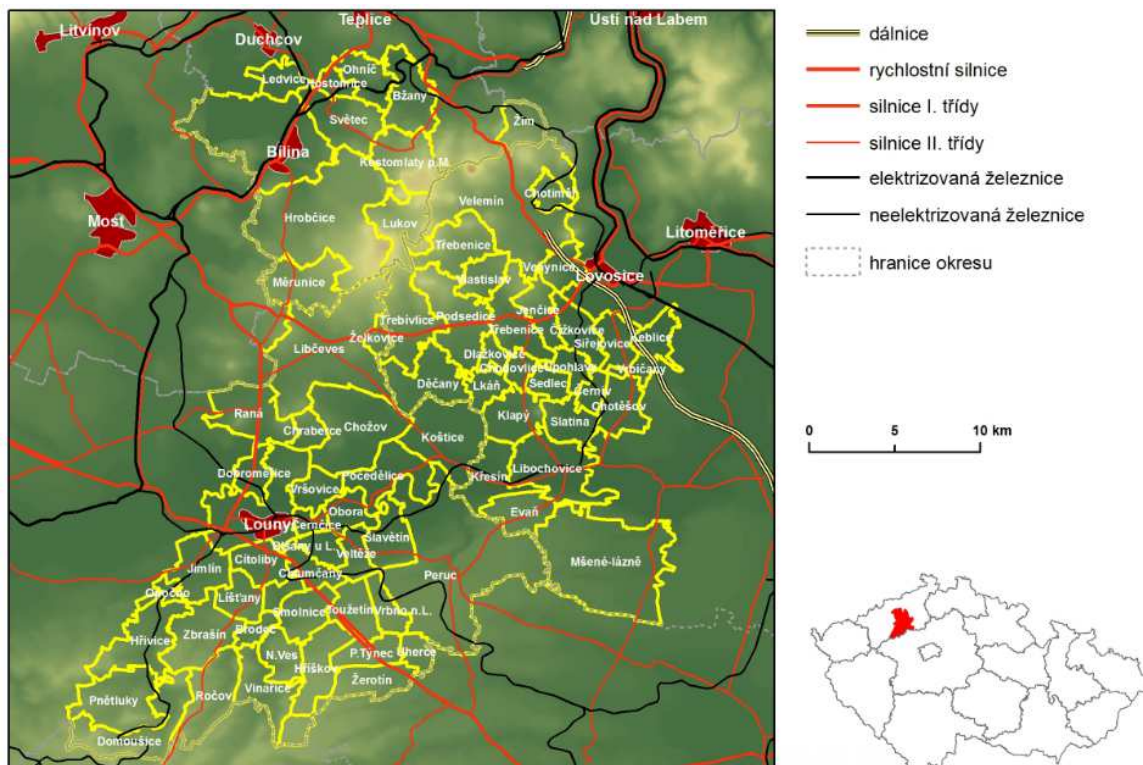
- Tabulka 1 Věková struktura obyvatelstva MAS SERVISO
- Tabulka 2 Vzdělanostní struktura obyvatelstva obcí MAS SERVISO
- Tabulka 3 Vývoj počtu obsazených pracovních míst (OPM) mezi roky 1991 a 2011 v MAS SERVISO
- Tabulka 4 Podíl nezaměstnaných na celkovém počtu ekonomicky aktivních obyvatel obcí MAS SERVISO k březnu let 1991, 2001 a 2011
- Tabulka 5 Míra registrované nezaměstnanosti obcí MAS SERVISO k 31. 12. 2014
- Tabulka 6 Ekologicky hospodařící zemědělské subjekty se sídlem na území MAS SERVISO k 31. 12. 2013
- Tabulka 7 Hromadná ubytovací zařízení na území MAS SERVISO v srpnu 2015 (vyjma ubytoven a ubytování v soukromí)
- Tabulka 8 Vývoj počtu domů v obcích MAS SERVISO mezi lety 1991 a 2011
- Tabulka 9 Podíl obydlených bytů dle způsobů vytápění v obcích MAS SERVISO v letech 2001 a 2011

1 Popis území a zdůvodnění jeho výběru

MAS SERVISO se nachází v Ústeckém kraji na rozmezí okresů Louny, Litoměřice a Teplice. MAS se skládá z celkem 73 obcí, z nichž pět má statut města (Bílina, Ledvice, Libochovice, Třebenice, Louny), avšak jen tři z nich – Louny, Bílina a Libochovice – populačně přesahují hranici 3 000 obyvatel konvenčně používanou pro definici městské/venkovské obce. Dalším šesti obcím byl udělen statut městyse (Cítoliby, Hostomice, Panenský Týnec, Peruc, Ročov, Slavětín). Celkově se MAS skládá z území následujících obcí:

Bílina	Hříškov	Ledvice	Pnětluky	Úpohlavy
Blšany u Loun	Hřivice	Libčeves	Počedělice	Velemín
Brodec	Chlumčany	Libochovice	Podsedice	Veltěže
Bžany	Chodovlice	Líšňany	Raná	Vchynice
Cítoliby	Chotěšov	Lkáň	Ročov	Vinařice
Černčice	Chotiměř	Louny	Sedlec	Vlastislav
Černiv	Chožov	Lukov	Siřejovice	Vrbičany
Čížkovice	Chraberce	Měrunice	Slatina	Vrbno nad Lesy
Děčany	Jenčice	Mšené Lázně	Slavětín	Vršovice
Dlažkovice	Jimlín	Nová Ves	Smolnice	Zbrašín
Dobroměřice	Keblice	Obora	Světec	Želkovice
Domoušice	Klapý	Ohníč	Toužetín	Žerotín
Evaň	Kostomlaty p. Milešovkou	Opočno	Třebenice	Žim
Hostomice	Koštice	Panenský Týnec	Třebívlice	
Hrobčice	Křesín	Peruc	Úherce	

Obr. 1 Vymezení území obcí tvořících MAS SERVISO



1.1 Vznik a historie MAS

Obecně prospěšná společnost SERVISO, o. p. s. byla založena na dobu neurčitou v listopadu roku 2002. Společnost byla zapsána do rejstříku obecně prospěšných společností vedeného Krajským soudem v Ústí nad Labem, v oddíle O, vložka 121 dne 27. listopadu 2002. Zakladateli se staly Město Třebenice a Obce Velemín a Třebívlice. Společnost SERVISO, o. p. s. byla založena prvotně jako účelová organizace pro potřeby Dobrovolného svazku obcí INTEGRO, Západ Českého středohoří - Poohří. V roce 2003 byl upraven druh obecně prospěšných služeb o provádění iniciativy LEADER. Postupem času společnost rozšiřovala nabízené služby zejména v oblasti dotačního managementu pro obce, města, dobrovolné svazky, ale i pro fyzické osoby. V roce 2014 z důvodu implementace strategie komunitně vedeného místního rozvoje pro období 2014-2020 zřídila společnost organizační složku místní partnerství s názvem MAS SERVISO.

Společnost má bohaté zkušenosti s realizací vlastních projektů, které byly podpořeny z národních, ale i evropských fondů.

Název projektu	Název programu	Období realizace
Krásné vyhlídky Českého středohoří	Společného regionální operační program, Priorita 4 Rozvoj cestovního ruchu, Opatření 4.1 Rozvoj služeb cestovního ruchu	2005 - 2006
Budoucí rozvoj Ústeckého kraje („BROÚK“)	Smlouva o spolupráci – Ústecký kraj	2005 - 2007
Realizace integrované strategie MAS SERVISO, o.p.s.	OP Rozvoj venkova a multifunkční zemědělství, opatření 2.1 Posílení přizpůsobivosti a rozvoje venkovských oblastí	2007
Podpora činnosti MAS SERVISO, o.p.s. pro rok 2008	Ústecký kraj	2008

Hovořme s venkovskými lidmi, podporujme jejich vzdělávání, ale především jim naslouchejme	Program rozvoje venkova ČR, opatření IV.2.1 Realizace projektů spolupráce, záměr b) Realizace projektů mezinárodní spolupráce	2009 - 2011
Příprava podkladů pro ISÚ a analýza současného stavu území a partnerství v SERVISO, o.p.s	Program rozvoje venkova ČR, opatření III.4.1 Získávání dovedností, animace a provádění	2013 - 2014
Naše vlídná nádraží	Program rozvoje venkova ČR, opatření IV.2.1 Realizace projektů spolupráce, záměr a) Realizace projektů národní spolupráce	2013 - 2015
Podpora vzniku strategie komunitně vedeného místního rozvoje pro území MAS SERVISO, o.p.s.	Operační program Technická pomoc	2014
Vzájemným sdílením zkušeností k úspěšné implementaci SCLLD	Program rozvoje venkova ČR, opatření IV.2.1 Realizace projektů spolupráce, záměr a) Realizace projektů národní spolupráce	2014 - 2015
Podpora MAS SERVISO	Fond Ústeckého kraje	2015

2 Analytická část

2.1 Charakteristika území

Charakteristika území je základem každé strategie rozvoje – analyzuje problémy a potenciál rozvoje daného území v tematických oddílech. Součástí analýzy je i SWOT analýza shrnující základní poznatky a Analýza problémů a potřeb, propojující analytickou část s návrhovou (strategickou) částí SCLLD.

2.1.1 Vymezení území a jeho poloha v sídelním systému

Severní část území MAS SERVISO je tvořena převážně hornatým Českým středohořím i s jejím nejvyšším vrcholem (a také s nejvyšším vrcholem celé MAS) Milešovkou, jen na území obcí Bílina, Ledvice, Hostomice a Světec zasahuje Mostecká pánev. Nejjižnější část území se zvedá do vrchoviny Džbán. Obě hornaté části jsou pak odděleny Dolnooharskou tabulí.

Celková rozloha MAS SERVISO tak činí 796,2 km², celkový počet obyvatel pak více než 77 tisíc obyvatel. Centry území jsou jednoznačně města Louny a Bílina (18 resp. 16 tisíc obyvatel), ostatní obce mají pod 4 tisíce obyvatel. Co se týče dalších velikostních skupin obcí:

- tři obce mají 2000 - 3999 obyvatel,
- devět 1000 - 1999 obyvatel,
- patnáct 500 - 999 obyvatel,
- třicet 200 - 499,
- čtrnáct pod 199 obyvatel.

Z výše uvedeného vyplývá, že území se skládá z velkého počtu malých obcí, čímž území můžeme považovat za ryze venkovské. Tento fakt má pak také důsledky pro sociální i ekonomický život obcí. Hustota zalidnění je přibližně 97 obyvatel/km², což je výrazně pod republikovou hodnotou (130 obyvatel/km²). Tento fakt opět poukazuje na venkovskost území MAS.

Co se týče polohy MAS vůči významným vnějším centrům osídlení, pokud bereme jako pomyslný střed území MAS obec Děčany, pak vzdálenosti k nejbližším městským centrům jsou následující:

- Lovosice – 17 km a 18 minut jízdy osobním automobilem,
- Litoměřice – 24 km a 26 minut,
- Most – 26 km a 27 minut,
- Roudnice nad Labem – 39 km a 32 minut,
- Litvínov – 36 km a 34 minut,
- Teplice – 34 km a 36 minut,
- Ústí nad Labem – 38 km a 36 minut.

Území MAS je ze své východní a severní strany relativně výhodně lokalizováno vůči jiným městským centrům, problémem v tomto ohledu však je, že ekonomická síla těchto center byla výrazně oslabena ekonomickou transformací tamější hospodářské základny v 90. letech. Proto také nejsou schopny poskytnout MAS dostatek obsazených pracovních míst, či dostatek kapitálu potřebného pro udržitelnost venkovských služeb např. v turismu apod.

2.1.2 Dopravní obslužnost a dopravní síť

Územím MAS SERVISO procházejí celostátně významné komunikace, v první řadě pak východní částí území dálnice D8 (která však stále není dokončena). Západní části území od Žerotína po město Louny pak prochází rovněž nedokončená komunikace R7 spojující Prahu přes Slaný, Louny a Chomutov s Německem. Páteřní komunikací MAS pak je I/15 spojující Lovosice a Most, menší význam pro území MAS pak má I/28 procházející pouze třemi obcemi MAS severně od města Louny. Městem Bílina a obcemi Hostomice, Ohnič a Světec prochází páteřní komunikace Ústeckého kraje – silnice první třídy I/13 začínající v Karlových Varech a končící v Libereckém kraji u hraničního přechodu Habartice/Zawidów. Komunikace sice pro obce představuje klíčovou spojnicí, avšak přináší i četné

problémy s nadměrnou dopravou, především pak v Bílině. Z tohoto důvodu je v tomto městě zvažována výstavba obchvatu, jehož vedení však vzhledem k členitému reliéfu bude složité.

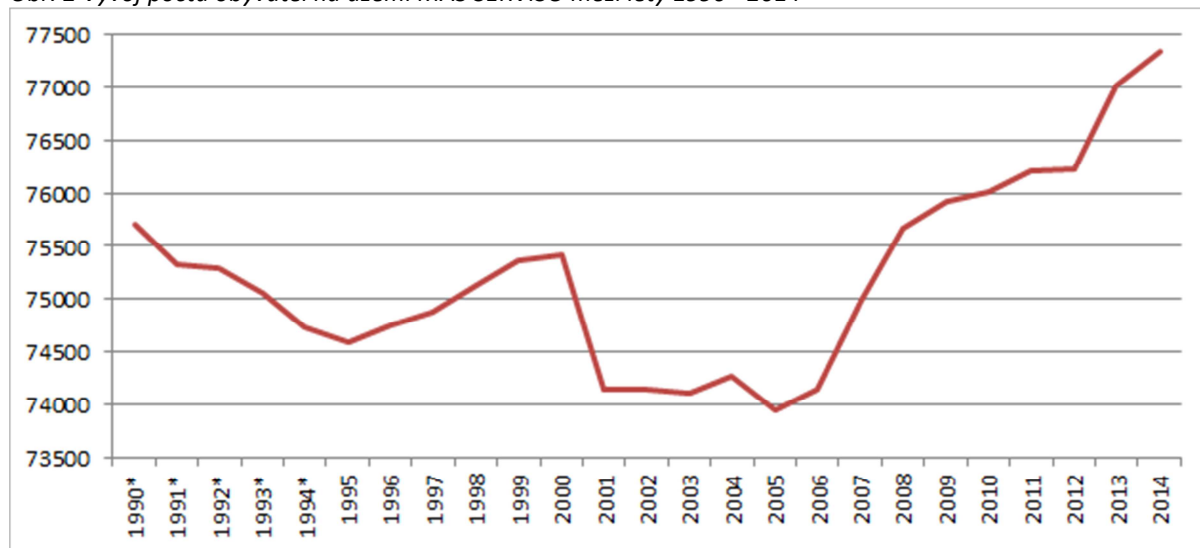
Železniční doprava má pro území MAS mnohem menší význam než doprava silniční. Celostátně významná rychlíková trať č. 130, která vede celou Podkrušnohorskou pánví až do Chebu (jako č. 140), prochází Bílinou. Ostatní tratě procházející územím pak nejsou obsluhovány rychlíky. Elektrifikována je trať č. 131 spojující Bílinu a Ústí nad Labem procházející z obcí MAS Ohničem, Hostomicemi, Světcem a Bílinou. Regionální význam má pak ještě trať č. 110 z Loun do Kralup nad Vltavou (zastávky Chlumčany u Loun, Vrbno nad Lesy, Peruc) a 126 z Loun do Mostu (zastávka v Dobroměřicích). Ostatní tratě jsou lokálního významu a mají problém s jejich udržitelností, co se týče pravidelné osobní dopravy. Trať 113, tzv. švestková dráha, slouží pouze pro víkendové turistické jízdy – provoz na této trati převzaly obce na ni ležící. Ohrožená je také budoucnost trati č. 097 z Lovosic do Teplic, na které došlo v roce 2013 k rozsáhlému sesuvu půdy, jež pozastavil provoz na trati v úseku Radejčín – Lovosice. Na trati č. 114 z Lovosic do Loun je provozována pravidelná osobní doprava, nicméně vytiženost této trati je nízká vzhledem k tomu, že 34 kilometrovou trasu osobní vlak urazí za hodinu a 19 minut.

Z dotazníkového šetření vyplynulo, že představitelé obcí vnímají kvalitu dopravní obslužnosti rozdílně. Zatímco 14 z 34 obcí bylo zcela spokojeno, o 12 dalších se dá tvrdit opak (nejčastěji nedostatečné množství spojů, chybějící napojení některých částí obce), který souvisí i s nedávnou reorganizací veřejné dopravy Krajským úřadem Ústeckého kraje. Co se týče některých obcí - v obci Ročov postrádali více nočních spojů, v Mšené-lázně byla vnímána negativně návaznost spojů mezi jednotlivými dopravci, podobně i v Hříškově by ocenili lepší mezikrajskou návaznost a přímé spojení do krajského města. V Hostomicích by ocenili více spojů na Duchcov, v Jenčicích zase, aby více tranzitních spojů zastavovalo v obci. V Bžanech je spokojenost se spoji na Teplice, nicméně ocenili by více spojů na Bílinu.

2.1.3 Sociodemografické poměry

V devadesátých letech docházelo spíše ke snižování počtu obyvatel, ale od nového tisíciletí je možno zaznamenat zvyšování počtu obyvatel na území MAS. V současnosti žije na území MAS 77 346 obyvatel (údaj k 31. 12. 2014).

Obr. 2 Vývoj počtu obyvatel na území MAS SERVISO mezi lety 1990 - 2014

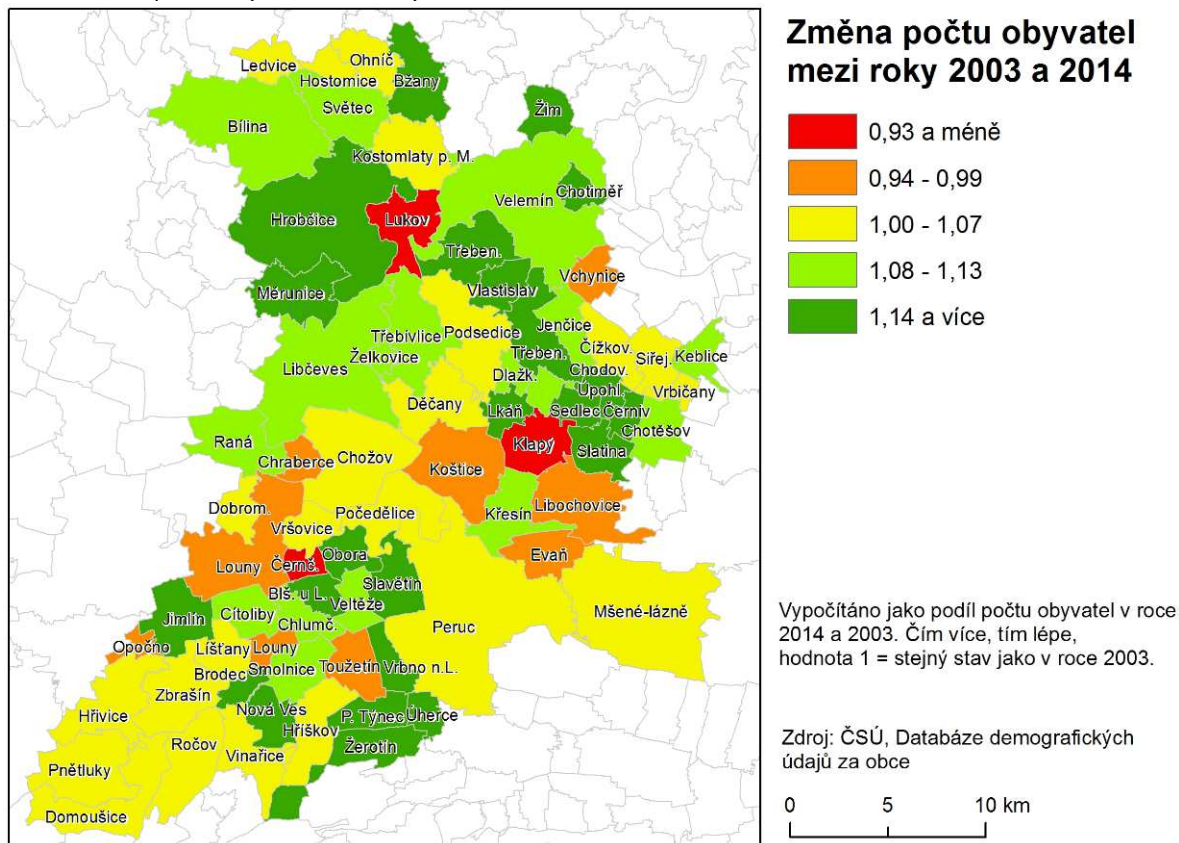


Zdroj: ČSÚ, Databáze demografických údajů za obce ČR

* v těchto letech docházelo ke změnám v administrativním vymezení obcí spadajících do území MAS SERVISO

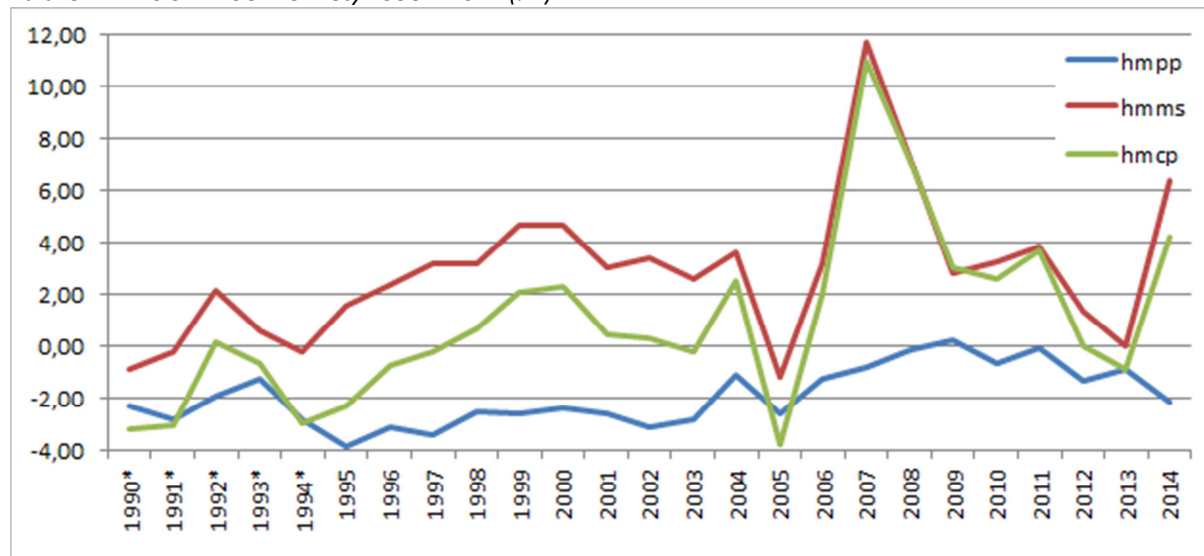
Nicméně k růstu počtu obyvatel nedocházelo rovnoměrně na celém území. Byly to především obce v Českém středohoří, které populačně nejvíce rostly, a také obce v zázemí města Louny. Vůbec nejvyšší nárůst obyvatel za období 2004-2013 zaznamenaly obce Hrobčice, Blšany u Loun a Obora, zatímco největší snížení počtu obyvatel za toto období bylo v obcích Klapý, Lukov a Černčice.

Obr. 3 Změna počtu obyvatel mezi roky 2003 a 2014 v obcích MAS SERVISO



Při studiu vývoje počtu obyvatel na území MAS SERVISO je důležité jej rozdělit do dvou základních složek – na přirozenou a migrační. Mnohem více ovlivnila měnící se počet obyvatel migrační složka, kdy se migrační saldo od roku 1990 pohybovalo spíše v kladných hodnotách, zatímco přirozený přírůstek v území byl prakticky neustále v záporných hodnotách (i přes dočasné snížení přirozeného úbytku od roku 2003 do současnosti vlivem zvýšené porodnosti silných populačních ročníků 80. let – tzv. Husákových dětí).

Obr. 4 Vývoj hrubých měr přirozeného přírůstku (hmpp), migračního salda (hmms) a celkového přírůstku (hmcp) na území MAS SERVISO mezi lety 1990 – 2014 (%)¹



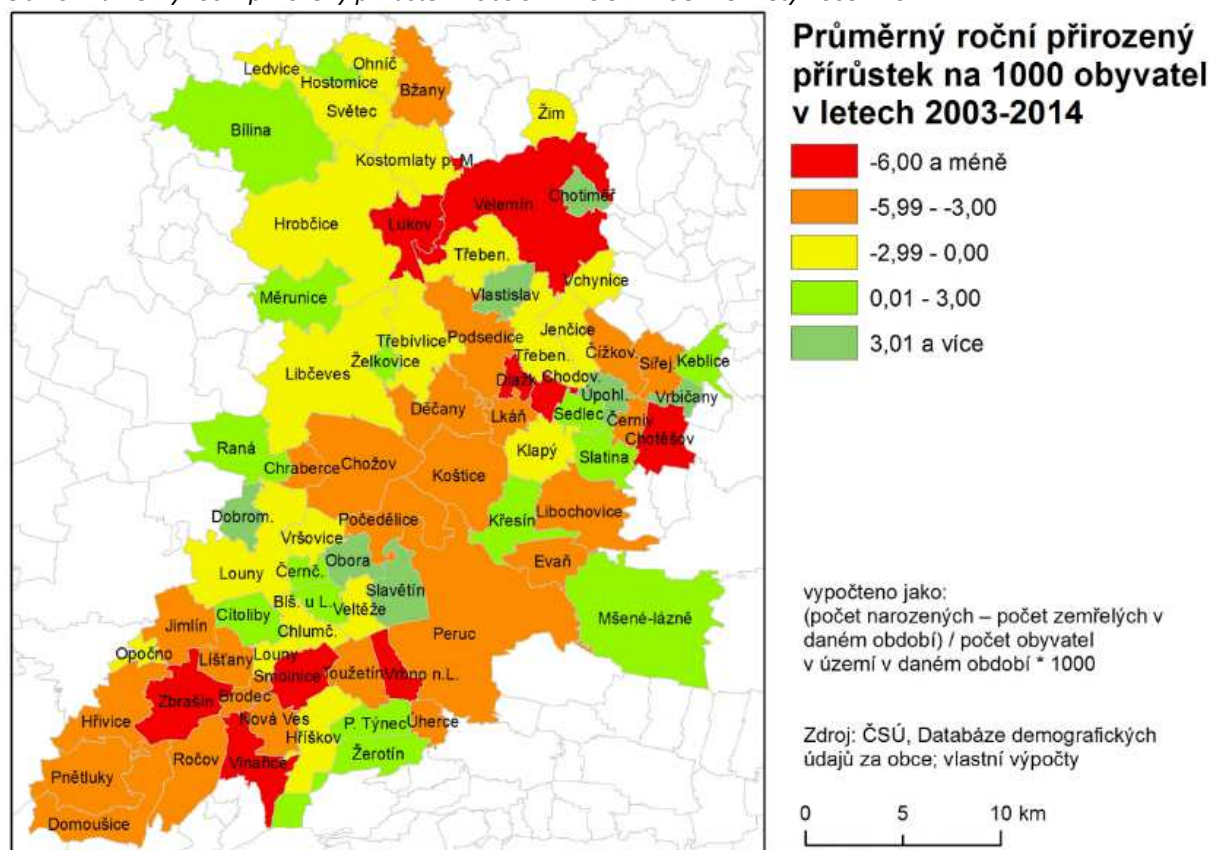
Zdroj: ČSÚ, Databáze demografických údajů za obce ČR

* v těchto letech docházelo k administrativním změnám ve vymezení území MAS SERVISO

Co se týče přirozeného úbytku populace – ten měl prakticky plošný charakter s výjimkou několika mála obcí – k nejvyššímu relativnímu přirozenému přírůstku došlo v obcích Vlastislav, Úpohlavy a Obora, zatímco k nejvyššímu přirozenému úbytku došlo v obcích Lukov, Vinařice a Zbrašín.

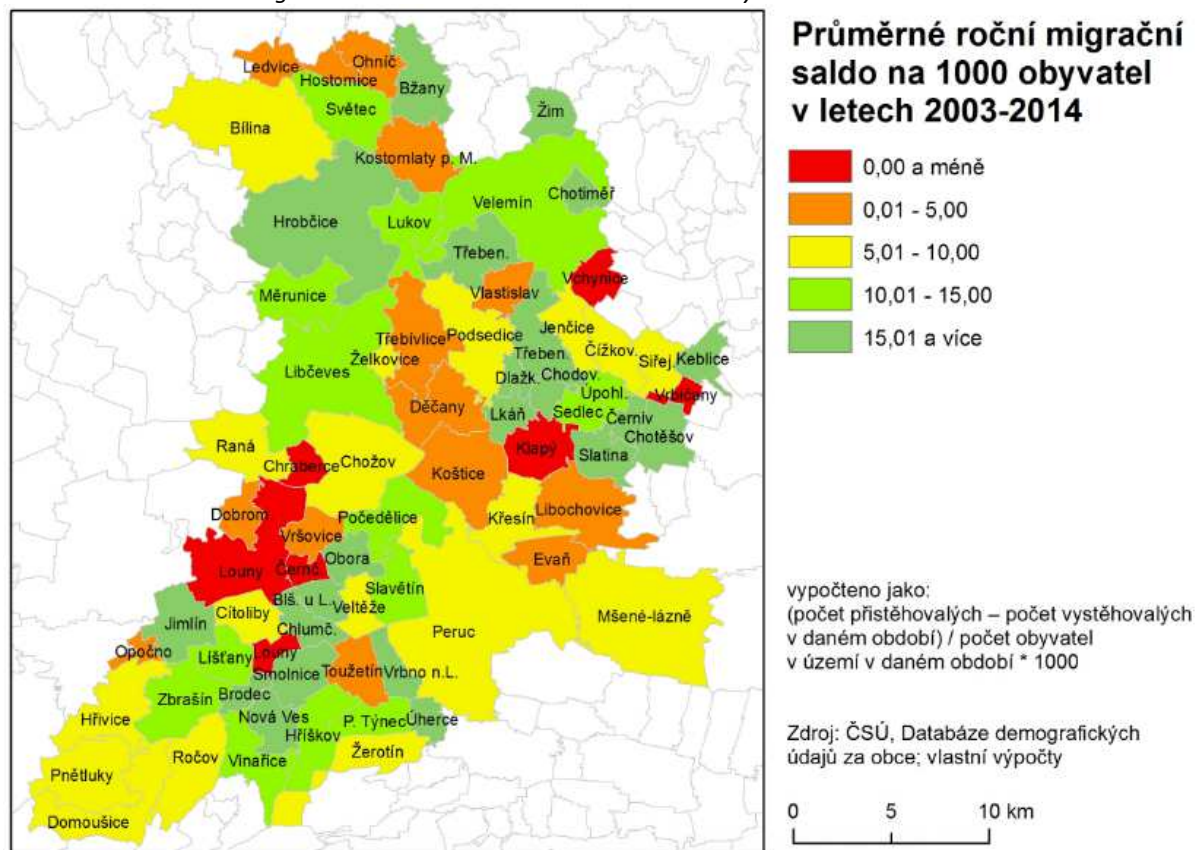
¹ hmpp vypočtena jako: (počet narozených – počet zemřelých v daném roce) / celkový počet obyvatel v území v daném roce * 1000; hmms: (počet přistěhovalých – počet vystěhovalých v daném roce) / celkový počet obyvatel v území v daném roce * 1000; hmcp: (počet narozených – počet zemřelých v daném roce + počet přistěhovalých – počet vystěhovalých v daném roce) / celkový počet obyvatel v území v daném roce * 1000.

Obr. 5 Průměrný roční přirozený přírůstek v obcích MAS SERVISO mezi lety 2003 - 2014



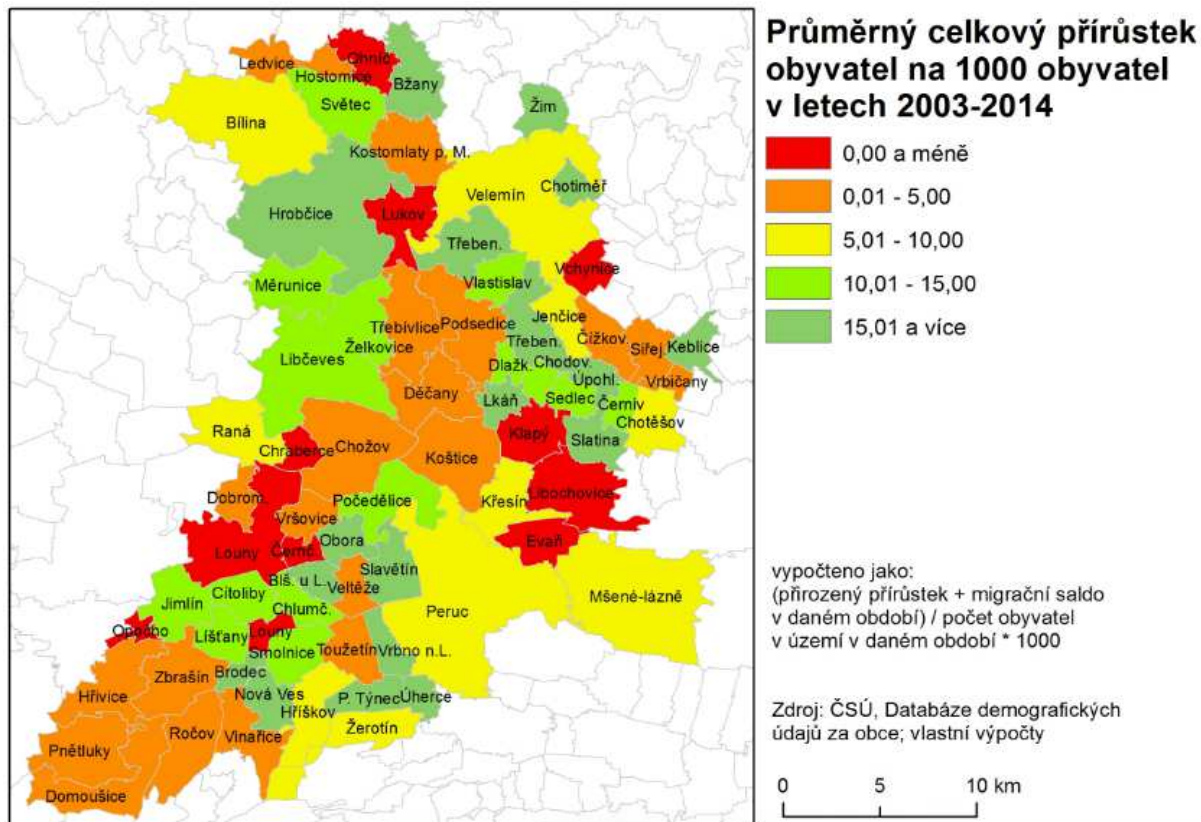
Při pohledu na migrační stránku populačního vývoje, podobně jako v celém Česku se i na území MAS SERVISO projevuje proces suburbanizace, který pozitivně ovlivnil populační vývoj velkého počtu venkovských obcí v zázemí Loun, Bíliny resp. Mostu. Ovšem příčiny vysoké míry imigrace do území nemusí jen souviset s touhou po vlastním bydlení v rodinném domu. Svou roli především v rekreačních sídlech může hrát i proces deurbanizace způsobený přeměnou rekreačních objektů na trvalé bydlení, kdy se novými rezidenty v obcích stávají chalupáři. Další faktor vyššího migračního salda do území může být zcela prozaický – nízké ceny nemovitostí na území MAS, a tudíž i jejich dobrá finanční dostupnost pro založení nových domácností v území. Tento proces však může stát i za vznikem sociálně vyloučených lokalit – viz oddíl Domovní a bytový fond, bydlení a sociální vyloučení.

Obr. 6 Průměrné roční migrační saldo v obcích MAS SERVISO mezi lety 2003 - 2014



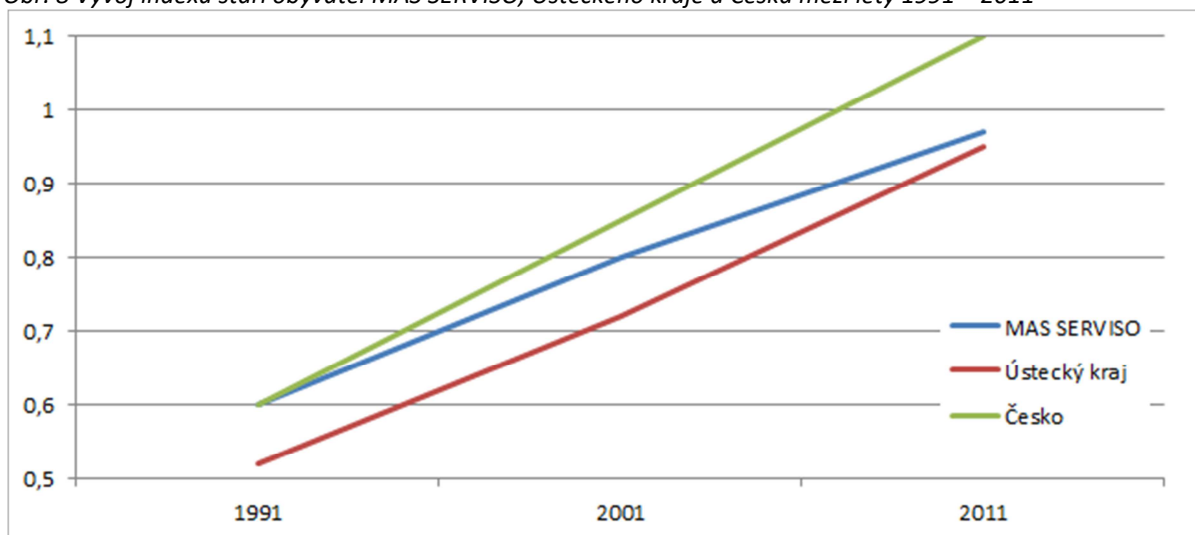
Při pohledu na obě složky dohromady – tedy na celkový přírůstek zaznamenáváme tedy spíše růst počtu obyvatel v jednotlivých obcích s výjimkou devíti obcí v čele s obcemi Chraberce, Vchynice, Klapý, Libochovice a Louny, kde byl zaznamenán pokles počtu obyvatel. Naopak nejvyšší celkový přírůstek zaznamenaly obce Hrobčice, Obora a Blšany u Loun.

Obr. 7 Průměrný celkový roční přírůstek v obcích MAS SERVISO mezi lety 2003 - 2014



Proces demografického stárnutí způsobený nízkou porodností, prodloužováním naděje dožití a selektivně také emigraci mladých lidí z daného území (i proto je tento ukazatel někdy používán jako ukazatele perifernosti daného území) se stejně jako v celé republice vyskytuje i zde, nicméně není tak silný jako v jiných regionech Česka. I tak index staří² v období od 90. let rostl, avšak rostl mnohem pomalejším tempem, než tomu bylo na úrovni Ústeckého kraje či Česka.

Obr. 8 Vývoj indexu stáří obyvatel MAS SERVISO, Ústeckého kraje a Česka mezi lety 1991 – 2011



Zdroj: ČSÚ, SLDB 1991, 2001, 2011 (předběžné výsledky)

To však nic nemění na faktu, že je třeba připravit komunitní infrastrukturu (sociální služby pro lidi v důchodovém věku a nejrůznější nástroje tzv. aktivního stárnutí, aj.) na stále zvyšující se absolutní počet obyvatel v postproduktivním věku – v roce 2014 zde bylo 13 093 obyvatel ve věku 65 a více,

² index stáří – počet obyvatel ve věku 65 a více / počet obyvatel ve věku 15 a méně

zatímco v roce 1991 to bylo pouze 9 664 obyvatel. Ani MAS SERVISO se tedy nevyhne potřebné restrukturalizaci obecní infrastruktury pro potřeby lidí v důchodovém věku, jen bude mít na tuto přípravu více času oproti jiným regionům.

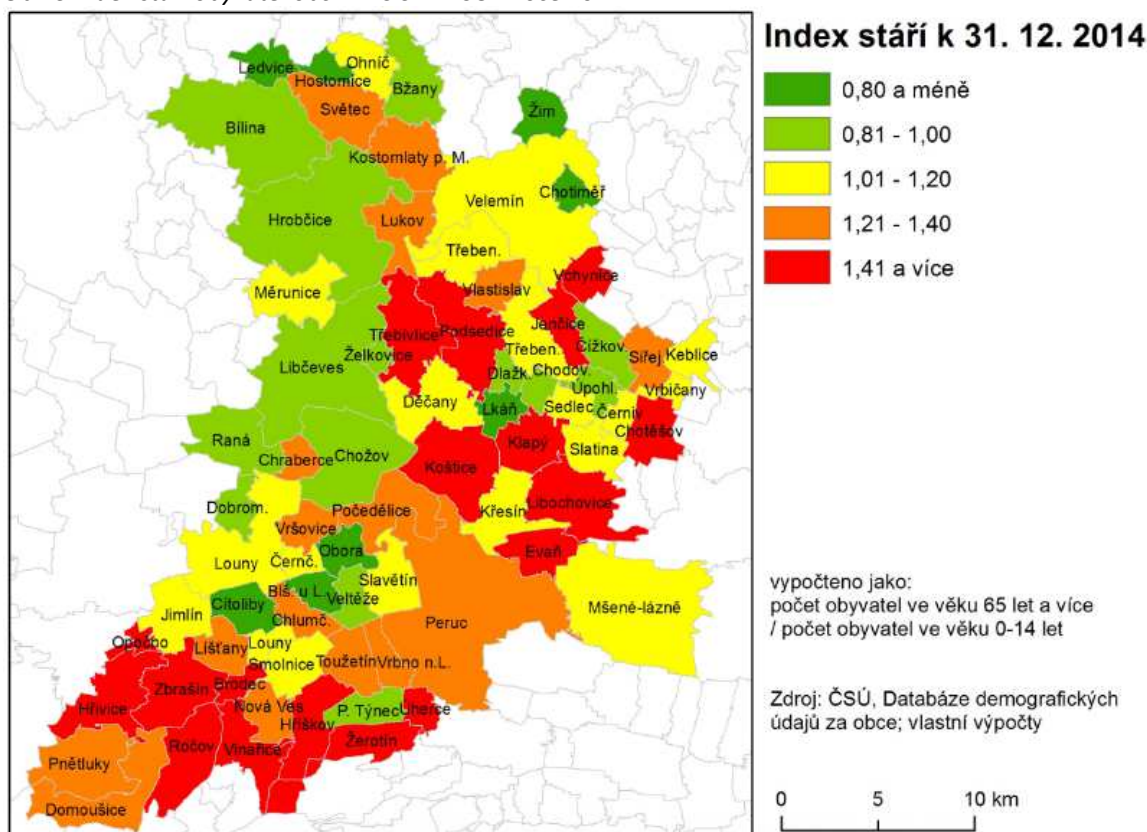
Tabulka 1: Věková struktura obyvatelstva MAS SERVISO

rok	Obyvatelstvo			Index stáří			
	celkem	věk 0 - 14	věk 15 - 64	věk 65 a více	MAS SERVISO	Ústecký kraj	Česko
1991	75 614	16 041	49 909	9 664	0,60	0,52	0,60
2001	74 196	12 270	52 141	9 785	0,80	0,72	0,85
2011	76 180	11 721	53 099	11 360	0,97	0,95	1,10
2014	77 346	11 851	52 402	13 093	1,10	1,09	1,18

Zdroj: ČSÚ, SLDB 1991, 2001, 2011 (předběžné výsledky); Data pro místní akční skupiny (2015)

V rámci procesu suburbanizace jsou migračně neaktivnější mladí lidé s dětmi (resp. pak v cílové obci zakládají rodiny), to je důvodem pro to, že v obcích, které tento proces poznamenal, je index stáří nižší než v jiných obcích. Nejnižší index stáří je v obci Obora, Hostomice a Blšany u Loun. Vyšší příliv lidí v předproduktivním věku rovněž způsobuje tlak na komunitní infrastrukturu – od mateřských a základních škol po dětská hřiště, volnočasové aktivity eventuálně nízkoprahová centra především v sociálně problémových lokalitách. Naopak nejvyšší index stáří je v obcích Opočno, Brodec a Klapý, kde je počet lidí ve věku 65 a více dvakrát až téměř čtyřikrát vyšší než lidí ve věku 0 – 14. Speciálně problematická je v tomto ohledu celá oblast Džbánů.

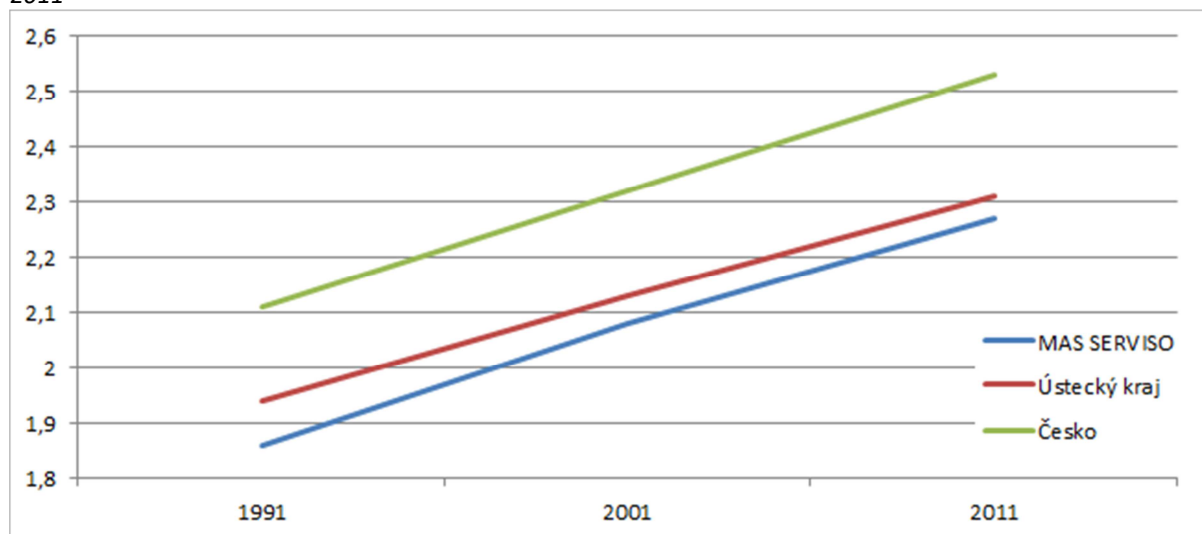
Obr. 9 Index stáří obyvatel obcí MAS SERVISO v roce 2014



Proces suburbanizace má výrazně pozitivní vliv i na proměnu vzdělanostní úrovně obyvatelstva venkovských obcí, protože to je nejen mladé, ale hlavně vzdělané a movitější obyvatelstvo, které se stěhuje do venkovských oblastí. To je vysoce pozitivní, ne-li klíčový jev pro rozvoj venkovských oblastí, protože vzdělanostní struktura obyvatelstva hraje klíčovou roli v rozvoji regionů v éře znalostní ekonomiky. Z tohoto pohledu zaznamenala populace Česka významné zlepšení vzdělanostní

úrovně, byť vzdělanostní úroveň populace jednotlivých regionů rostla rozdílným tempem. Příkladem může být právě MAS SERVISO, kde se vzdělanostní úroveň populace zvyšovala rychlejším tempem než populace Ústeckého kraje (avšak za republikovou úrovní tempo růstu stále zaostává).

Obr. 10 Vývoj indexu vzdělanosti obyvatel MAS SERVISO, Ústeckého kraje a České republiky mezi lety 1991 – 2011



Zdroj: ČSÚ, SLDB 1991, 2001, 2011 (předběžné výsledky)

Přesto všechno je populace MAS SERVISO z pohledu indexu vzdělanosti³ stále pod krajským průměrem, byť se za poslední dvě desetiletí ke krajskému průměru přiblížila.

Tabulka 2: Vzdělanostní struktura obyvatelstva obcí MAS SERVISO

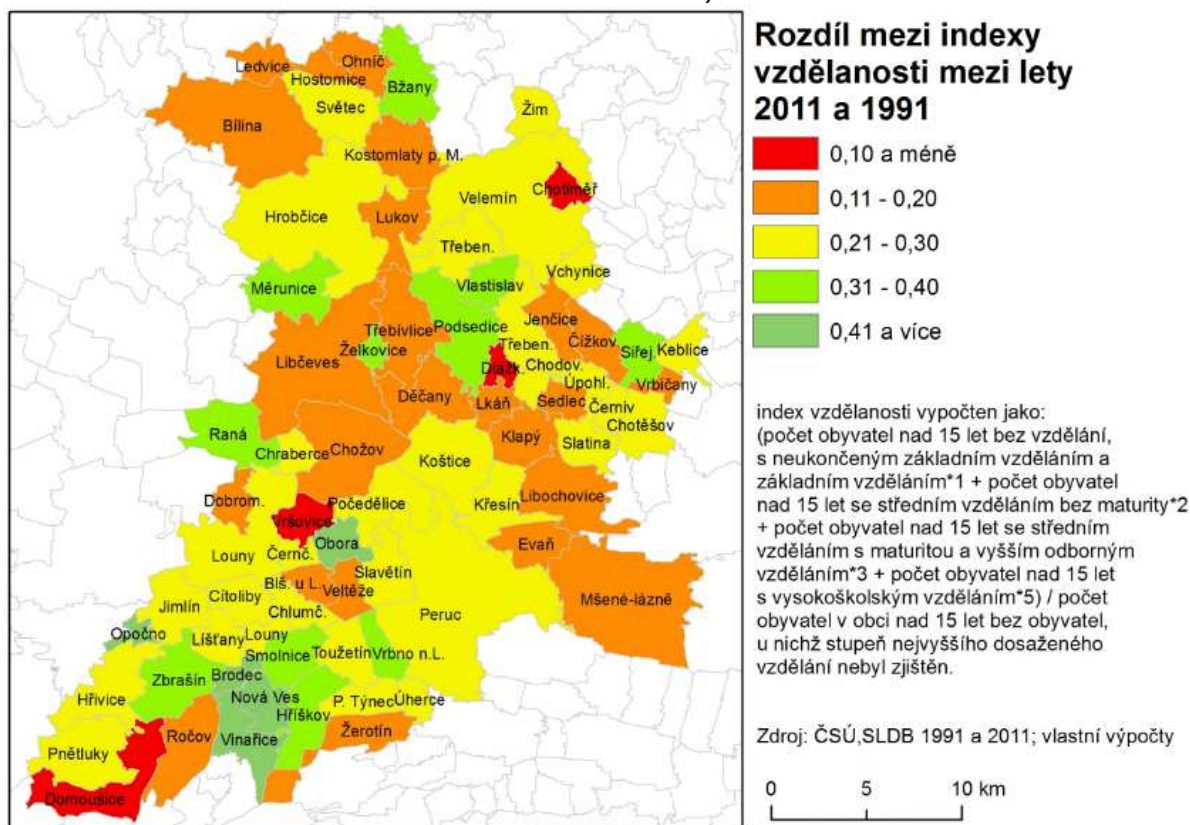
rok	Obyvatelstvo ve věku 15 let a více se vzděláním:						Index vzdělanosti		
	celkem	základní, neukončené a bez vzdělání	střední vč. vyučení (bez mat.)	střední (s mat.) a VOŠ (vč. nástavby)	vysokoškolské	nezjištěno	MAS SERVISO	Ústecký kraj	Česko
1991	59 573	24 815	21 617	10 538	2 023	580	1,86	1,94	2,11
2001	61 926	18 101	25 679	14 581	2 802	763	2,08	2,13	2,32
2011	64 459	14 574	23 732	17 672	4 451	4 030	2,27	2,31	2,53

Zdroj: ČSÚ, SLDB 1991, 2001, 2011 (předběžné výsledky)

Vzdělanostní struktura v rámci MAS SERVISO se nejvíce zlepšila jednak v obcích se silnou suburbanizací (Obora), ale také v obcích, kde je vyšší podíl objektů k rekreaci (Brodec, Nová Ves, Vinařice), což potvrzuje tezi o trvalém přesídlení chalupářů. Naopak v některých obcích vzdělanostní struktura od 90. let de facto stagnuje (Chotiměř, Dlažkovice, Domoušice), což je špatná zpráva pro jejich potenciální rozvoj.

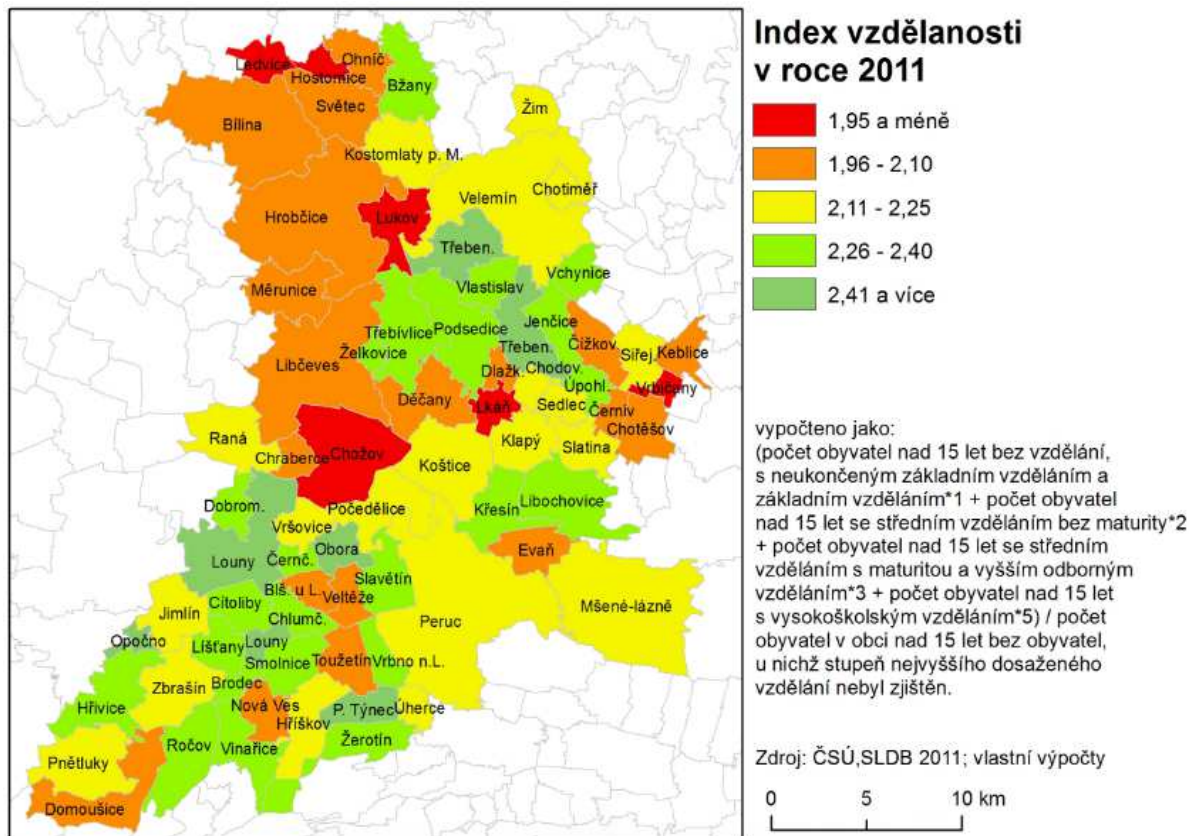
³ Index vzdělanosti obcí byl vypočten dle následujícího vzorce: (počet obyvatel nad 15 let bez vzdělání, s neukončeným základním vzděláním a základním vzděláním*1 + počet obyvatel nad 15 let se středním vzděláním bez maturity*2 + počet obyvatel nad 15 let se středním vzděláním s maturitou a vyšším odborným vzděláním*3 + počet obyvatel nad 15 let s vysokoškolským vzděláním*5) / počet obyvatel v obci nad 15 let bez obyvatel, u nichž stupeň nejvyššího dosaženého vzdělání nebyl zjištěn.

Obr. 11 Změna indexu vzdělanosti v obcích MAS SERVISO mezi lety 1991 – 2011



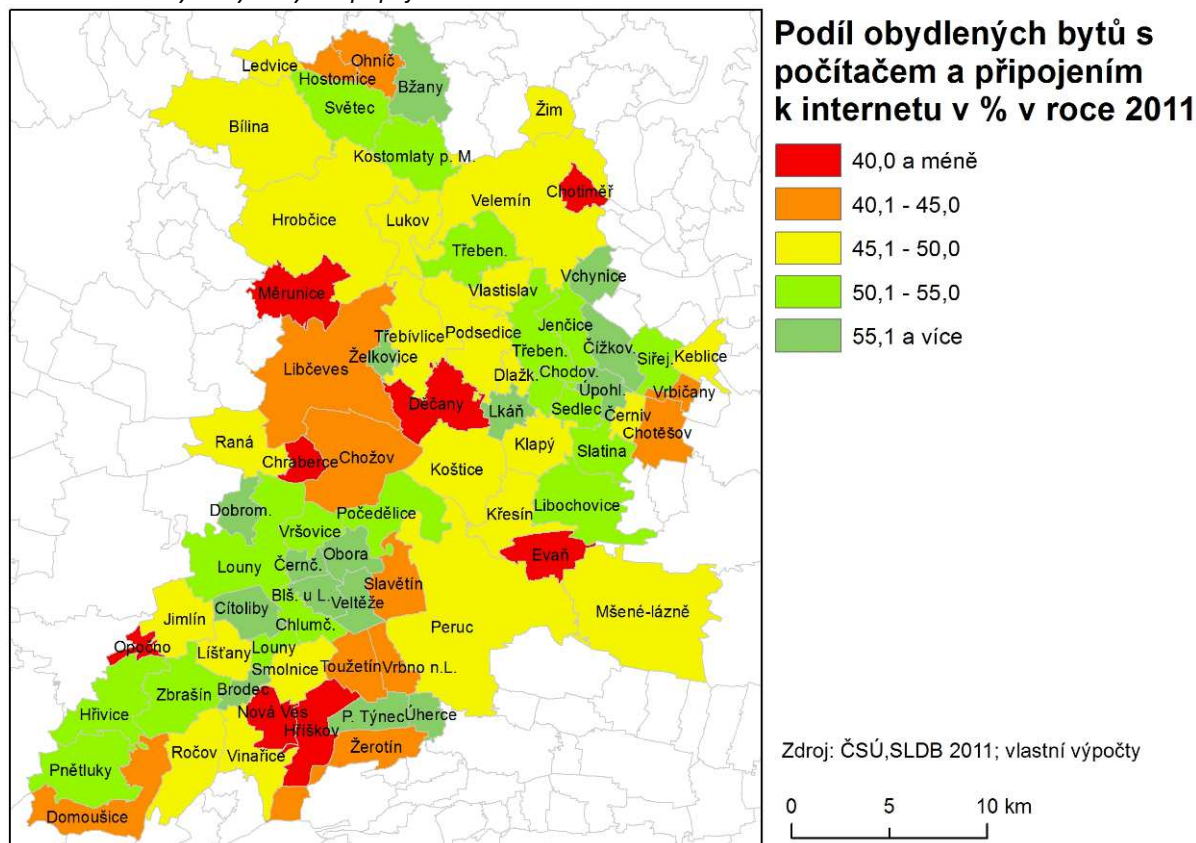
Výsledkem výše zmíněných procesů je současná vzdělanostní struktura obcí, kdy je možno vysledovat shluk obcí s nižší vzdělanostní strukturou v severozápadní části MAS a v jižním zázemí Lovosic. Naopak jižně od Loun a západně od Lovosic je vzdělanostní struktura obyvatelstva nejsilnější. Tyto obce tak teoreticky mají silnější rozvojový potenciál stojící na kvalifikovaných lidech.

Obr. 12 Změna indexu vzdělanosti v obcích MAS SERVISO mezi lety 1991 – 2011



Počítačová gramotnost a připojení k internetu hraje v dnešní době informační společnosti klíčovou roli. Z tohoto důvodu může ukazatel připojení domácností k internetu indikovat stupeň integrace obyvatel daných obcí do informační společnosti. MAS SERVISO s 50,8% podílem bytů s internetem v roce 2011 v tomto ohledu zaostává jak za krajskou (52,6 %), tak především za republikovou hodnotou (56,6 %). Z obecního pohledu je tento ukazatel nejnižší v obcích Evaň, Chraberce a Děčany, na druhé straně Úherce, Obora a Želkovice vykazují i v porovnání s republikovou úrovní nadprůměrné hodnoty.

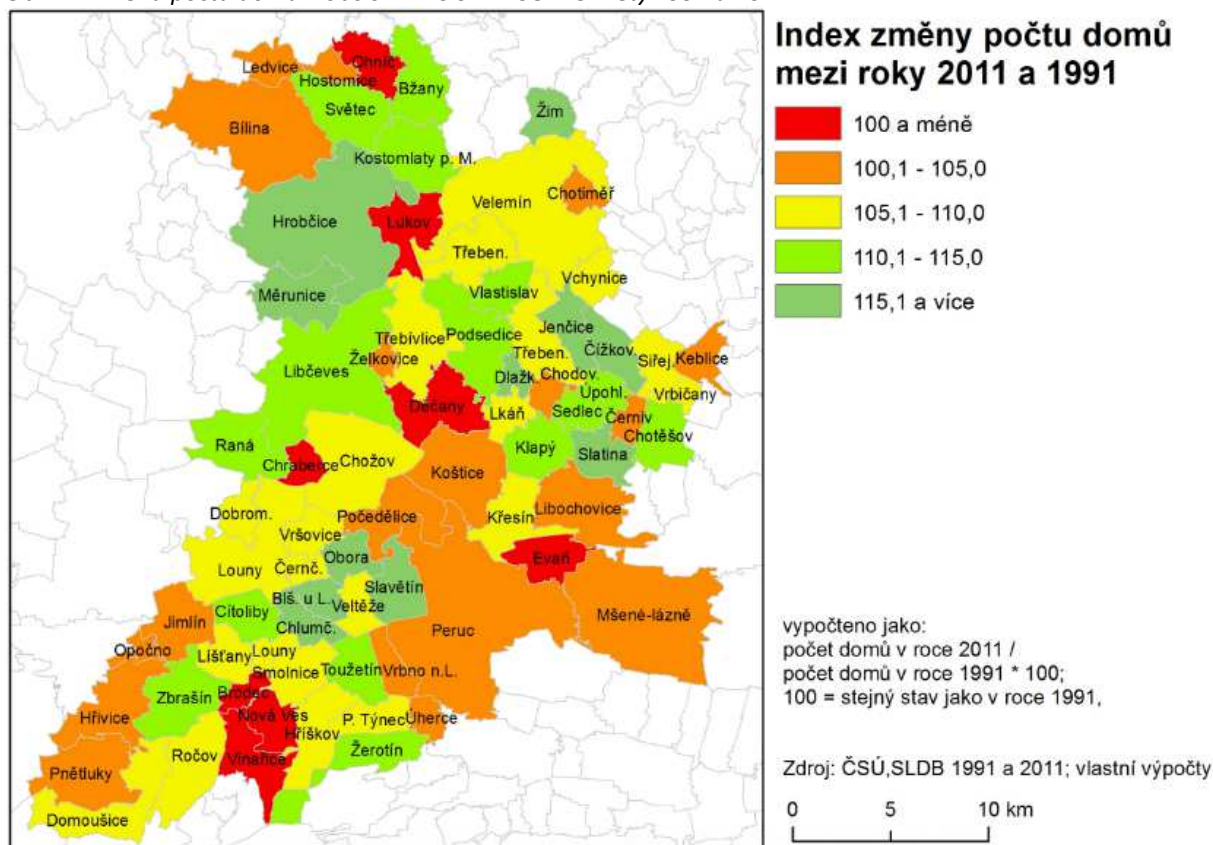
Obr. 13 Podíl obydlých bytů s připojením k internetu v obcích MAS SERVISO v roce 2011



2.1.4 Domovní a bytový fond, bydlení a sociální vyloučení

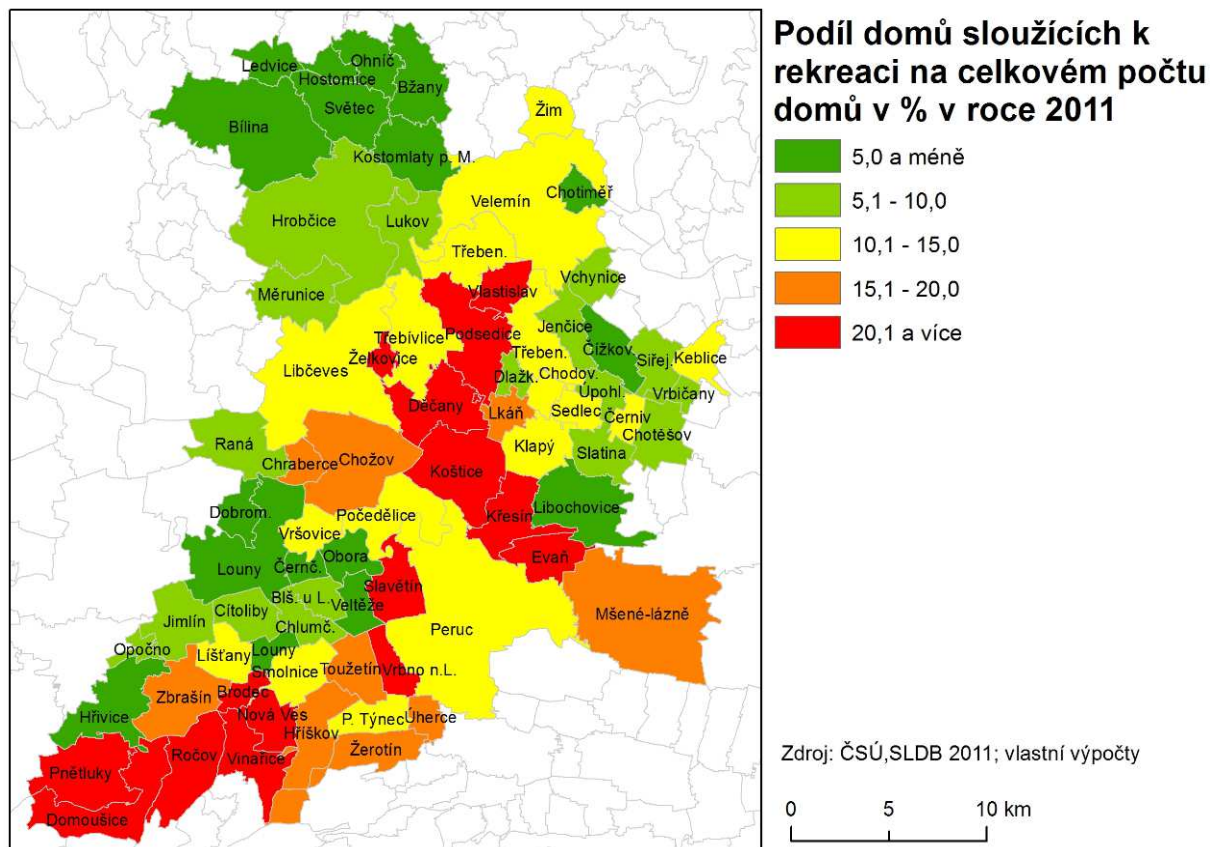
Jak počet bytových domů, tak i počet domů rodinných se na území MAS SERVISO za poslední dvě desetiletí zvýšil jednak z důvodu rezidenční suburbanizace a jednak z rekreačních důvodů. V intenzitě výstavby rodinných domů však MAS SERVISO zaostává za úrovní Ústeckého kraje i úrovní republikovou. K relativně nejvyšší výstavbě domů došlo od roku 1991 v obcích Obora, Jenčice a Slatina, na druhou stranu se počet domů nejvíce zmenšil v obcích Evaň, Děčany a Lukov.

Obr. 14 Změna počtu domů v obcích MAS SERVISO mezi lety 1991 a 2011



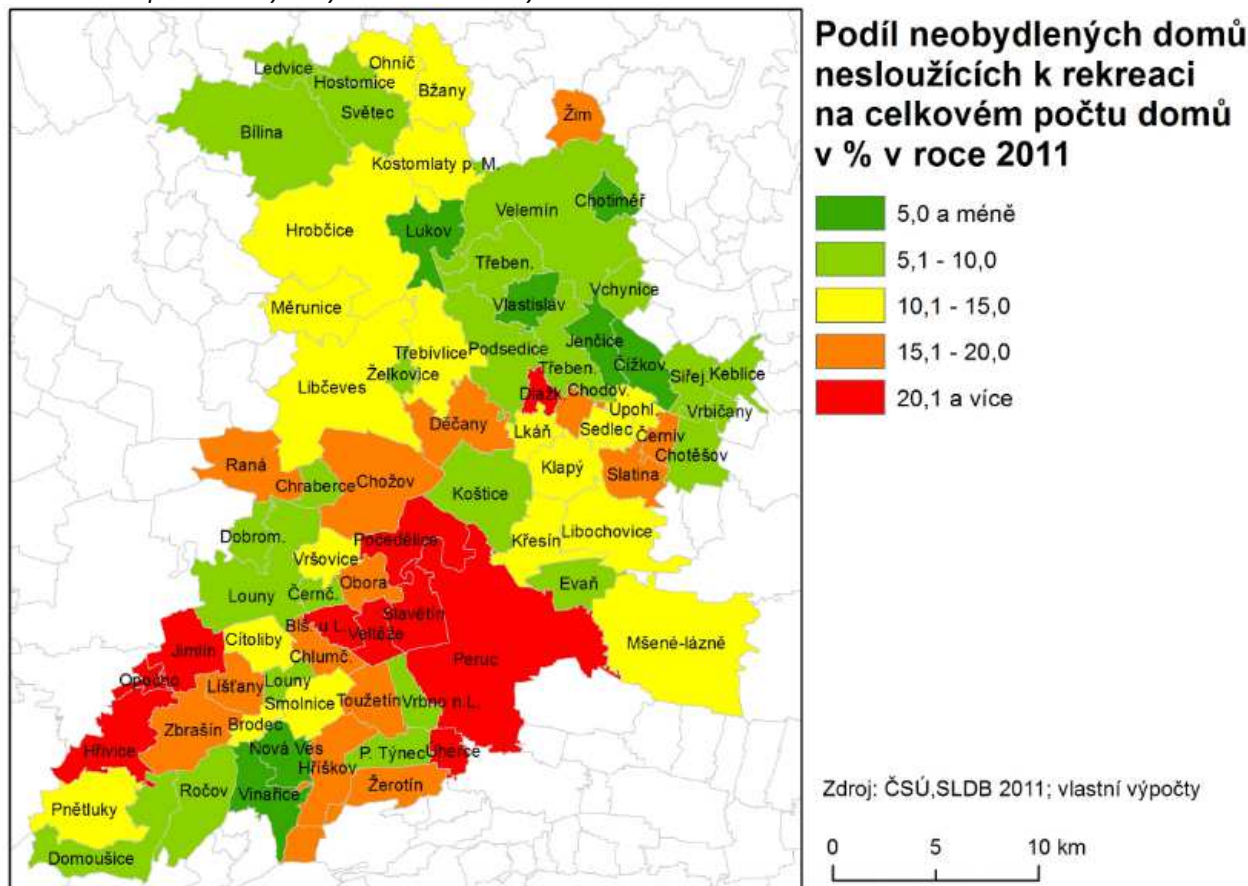
Ne veškerý domovní fond je trvale obydlen, velká jeho část také může sloužit pro rekreaci jako chalupy. Zastoupení rekreačních domů na celkovém počtu domů v obci je možno považovat za jeden z dalších možných indikátorů perifernosti území – funkce domů z obytné na rekreační byla transformována z důvodu špatné dostupnosti pracovních příležitostí v daném místě. Koncentrace rekreačních domů je v případě MAS záležitostí především oblasti Džbánu a centrální části MAS i Dolnooharské tabule. Naopak méně rekreačních domů je lokalizováno do zázemí největších měst s dobrou dostupností pracovních míst – Louny, Most a Bílina a Lovosice. Vůbec největší podíl rekreačních domů – přes 40 % se nachází v obcích Vinařice a Brodec.

Obr. 15 Podíl domů sloužících k rekreaci v obcích MAS SERVISO v roce 2011



Transformace domovního fondu z obytné funkce na rekreační často bývá prvním stupněm směrem k úplnému opuštění domovního fondu či jeho úplného zániku. Již dnes některé obce mají problém s příliš velkým podílem nebydlených domů. Jedná se především o obce v Dolnooharské tabuli – především obce Počedělice, Hřivice a Úherce.

Obr. 16 Podíl počtu neobydlených domů neurčených k rekreaci v obcích MAS SERVISO v roce 2011



Navíc, příliš mnoho neobydlených bytů, jejichž hodnota z důvodu vysoké nabídky a nízké poptávky je velice nízká, vytváří předpoklady pro přílišnou koncentraci sociálně slabých v takových obcích. V kombinaci s přílišnou privatizací domovního fondu od 90. let - zatímco v roce 1991 obce či stát vlastnily na území MAS SERVISO více než čtvrtinu domovního fondu, po jeho privatizaci do roku 2011 to nebylo ani 5 %, se tak vytváří nepříznivý mix pro sociální soudržnost obce. Privatizací domovního fondu obce totiž ztratily možnost nabídky sociálního bydlení pro sociálně slabší občany a na druhé straně také ztrácí možnost ovlivňovat složení nájemníků a zabránit tak případné ghettoizaci resp. sociálnímu vyloučení, které na sebe váže sociálně-patologické jevy. Formují se tak sociálně vyloučené lokality (SVL), které se nachází i na území MAS SERVISO se dle tzv. Gabalovy analýzy⁴ z roku 2006 (novější data za obce zatím nejsou k dispozici, ale např. na území Ústeckého kraje se počet SVL zvýšil z 63 na 89⁵) nacházelo sedm SVL:

- Bílina – lokalita A - jednopatrová budova městské ubytovny pro neplatiče s celkem 21 jednopokojovými byty, v lokalitě žilo 51 – 75 obyvatel, přičemž 90 % z nich byli Romové;
- Bílina – lokalita B - sídliště panelových domů, kdy nejvíce Romů bydlí ve třech sedmipatrových panelových domech a v podlouhlém bloku, ve kterém se nachází obchodní centrum, celkem v lokalitě žije přibližně 701 – 800 obyvatel, z nichž 65 % byli Romové;
- Cítoliby - tři jednopatrové bytovky po 6 – 9 bytech, 51 – 75 obyvatel, z toho 95 % Romové;
- Hostomice – lokalita A - třípatrový dům s 8 byty většinou 2. kategorie, v podkroví je pak 5 zrekonstruovaných malometrážních bytů 1. kategorie, v lokalitě žije 15 – 25 sociálně vyloučených, z toho 90 % Romové;
- Hostomice – lokalita B - dva jednopatrové domy s byty 2. a 3. kategorie, v lokalitě žije 51 – 75 obyvatel, z toho 90 % Romů;

⁴ http://www.esfcr.cz/mapa/int_CR.html

⁵ <http://www.esfcr.cz/file/9089/>

- Louny – lokalita A - řadový dům o několika vchodech, kdy v posledním vchodu jsou holobyty pro neplatiče (byty 4. kategorie), 15 – 25 sociálně vyloučených, z toho 90 % Romové;
- Louny – lokalita B – jeden činžovní dům, 76 – 100 sociálně vyloučených, 50 % Romové.

Kromě toho bylo i v rámci dotazníkového šetření zjišťováno, zda se v dané obci nenachází SVL či lokality ohrožené sociálním vyloučením. SVL se nachází v následujících obcích:

- Libochovice - bytové domy v Rokycanově ulici (tzv. sklářské domy - 5 bytových domů s celkem 34 byty, většina bytů je obsazena rodinami s dětmi);
- Libochovice – dva bytové domy na Náměstí 5. května (tzv. Černý orl - 4 bytové jednotky obsazené zejména rodinami s dětmi);
- Chožov - jeden dům se čtyřmi rodinami o cca 20 osobách vč. malých dětí;
- Světec – sídliště Chotějovice s 15 domy a 55 obyvateli;
- Světec - Lota Marie o 6 domech se 30 obyvateli.

V Mšené-lázně neregistrují SVL, ale pozorují vyšší počet sociálně vyloučených občanů. Podobně ve Velemíně, v místní části Březno, zaznamenaly skupinu obyvatelstva ohroženou sociálním vyloučením (cca 30 obyvatel v 15 malometrážních bytech).

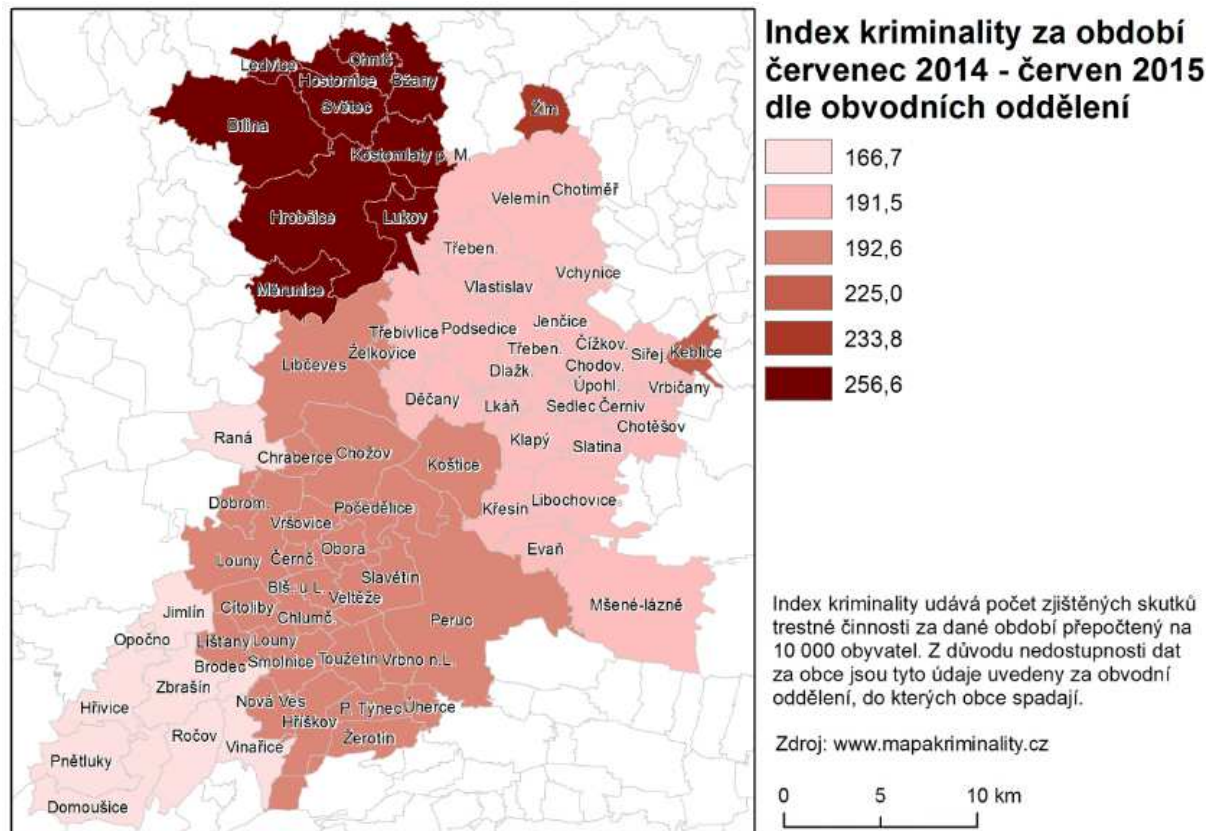
2.1.5 Kriminalita a bezpečnost v obcích

Vysoká nezaměstnanost a chudoba, rostoucí rozdíly v příjmech obyvatel vyvolávají sociální napětí ve společnosti a rostoucí polarizaci. Toto tvrzení platí obzvláště pro strukturálně postižený region Ústeckého kraje, kde nezaměstnanost dosahuje v rámci Česka nadprůměrných hodnot. Výsledkem těchto nepříznivých sociálních podmínek je rostoucí kriminalita v obcích MAS. Míra kriminality částečně koresponduje s rozšířením SVL diskutovaným v předchozím oddíle – nejhůře na tom je obvodní oddělení Bílina, kam mj. spadají obce Bílina, Hostomice a Světec, kde se nacházejí SVL. Z celkového pohledu je situace na tomto území kritická, protože v celkovém porovnání s jinými obvodními odděleními Česka za pomoci indexu kriminality⁶ se Bílina s hodnotou indexu 256,6 umístila na 144. nejhorším místě z celkového počtu 521 obvodních oddělení. Ostatní policejní obvody na tom byly následovně (pro spádovost jednotlivých obcí do nich – viz mapa níže):

- Prosetice (obec Žim) – 233,8 (166. nejhorší v pořadí),
- Litoměřice – 225 (178. nejhorší v pořadí),
- Louny – 192,6 (228. nejhorší v pořadí),
- Lovosice – 191,5 (248. nejhorší v pořadí),
- Postoloprty – 166,7 (280. nejhorší v pořadí).

⁶ Index kriminality udává počet zjištěných skutků trestné činnosti za dané období přepočtený na 10 000 obyvatel.

Obr. 17 Index kriminality dle obvodních oddělení Policie ČR za období květen 2013 – duben 2014



2.1.6 Ekonomika

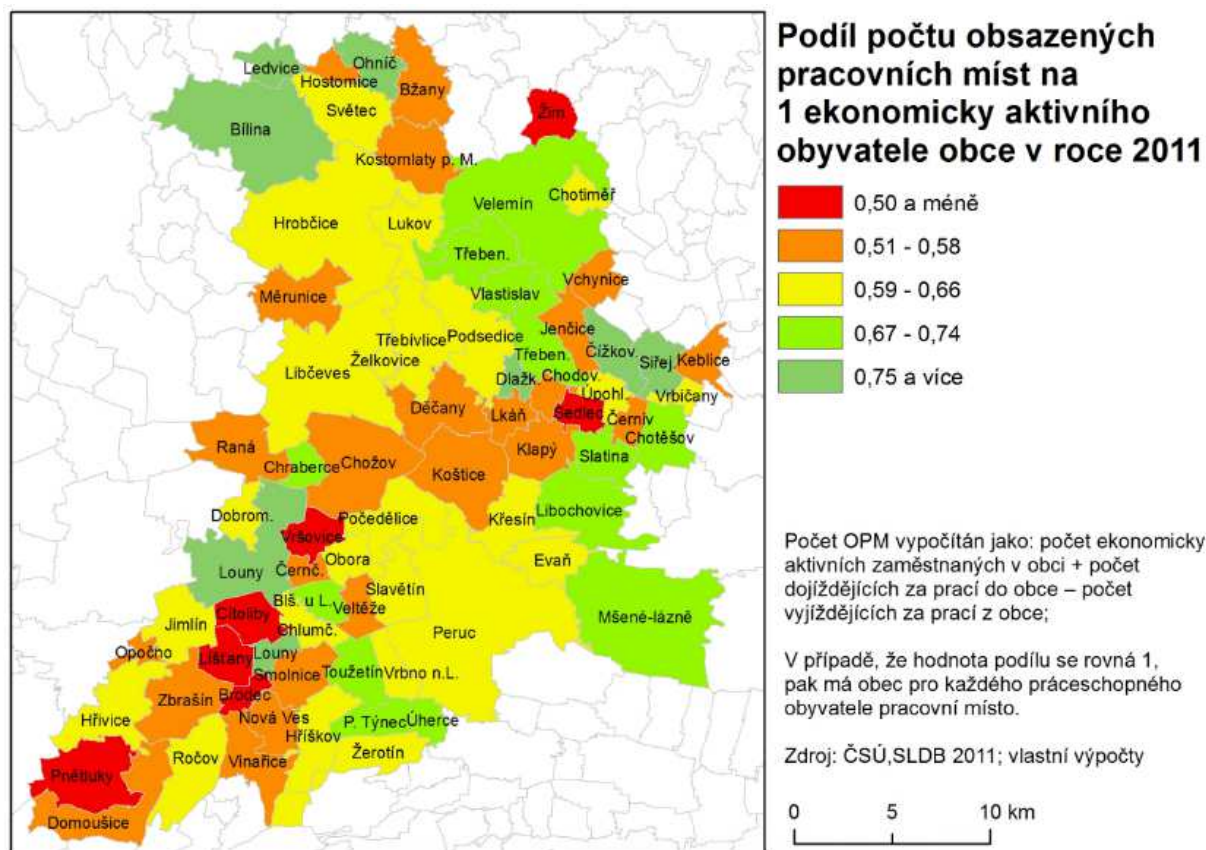
Ekonomika MAS SERVISO, tak jako ekonomika celého Ústeckého kraje, je poznamenána restrukturalizačními procesy 90. let, které výrazně negativně ovlivnily zaměstnanost především v těžebním sektoru, zemědělství a v průmyslu. Mnoho podniků bylo privatizováno více či méně úspěšně českými či zahraničními subjekty a takto transformované podniky se stále více zapojují do globální ekonomiky se všemi pozitivními i negativními důsledky. Rostoucí produktivita práce v těchto podnicích a deindustrializace regionu stojí za propadem počtu obsazených pracovních míst od počátku 90. let. Zatímco v roce 1991 bylo na území MAS 34 124 obsazených pracovních míst (OPM)⁷, v roce 2011 to bylo o více než 7 tisíc méně (konkrétně 27 702 OPM).

Při pohledu na to, kolik je potřeba OPM pro území MAS, můžeme si pomoci přepočtem počtu OPM v dané územní jednotce na jednoho ekonomicky aktivního (tedy toho, kdo může pracovat a vyžaduje tedy pracovní místo) a získáme tak index ekonomické soběstačnosti (IES)⁸. I přes vysoký pád počtu OPM, pokles v IES vlivem demografického stárnutí či emigrací ekonomicky aktivních z MAS nebyl tak dramatický - celkově se pro MAS SERVISO snížil z hodnoty 0,88 v roce 1991 na 0,78 v roce 2011. Obyvatelstvo MAS je tak dnes více závislé na vyjíždě za prací, než jak tomu bylo v roce 1991.

⁷ Počet obsazených pracovních míst na jednoho ekonomicky aktivního obyvatele byl vypočítán dle dojížděky a vyjížděky za práci na základě následujícího vzorce: počet ekonomicky aktivních zaměstnaných v obci + počet dojíždějících za prací do obce – počet vyjíždějících za prací z obce.

⁸ Index ekonomické soběstačnosti (IES) byl vypočítán jako počet obsazených pracovních míst / počet ekonomicky aktivních obyvatel. V případě, že hodnota se rovná 1, pak má obec pro každého praceschopného obyvatele pracovní místo. Samozřejmě se jedná o čistě teoretický případ, v realitě venkovská obec není schopna uspokojit požadavky svých obyvatel na vlastnosti pracovních míst, proto zde funguje geografická dělba práce, kdy města obvykle nabízejí výše kvalifikovaná pracovní místa než ta, která jsou dostupná na venkově. Nicméně pro přibližnou orientaci o tom, jak efektivní jsou obce v poskytování pracovních míst pro své obyvatele, je takový ukazatel dostačující.

Obr. 18 Index ekonomické soběstačnosti v obcích MAS SERVISO v roce 2011



Nicméně tento pokles OPM nebyl v území MAS zdaleka rovnoměrný – avizovaný pokles OPM za dvě desetiletí z naprosté většiny tvoří tři nejdůležitější pracovní centra MAS – Louny, Bílina a tehdy Ledvice, ve kterých v tomto období ubylo 6785 OPM. Důvodem pro to je v případě Bíliny výrazný růst produktivity práce v těžebním průmyslu, který umožnil propustit velké množství zaměstnanců. Podobné tvrzení platí i o elektrárně v Ledvicích. Situaci v Lounech poznamenala transformace tamního zpracovatelského průmyslu. I přesto však jsou město Louny, Bílina a Libochovice nejdůležitějšími pracovními centry MAS. Co se týče venkovských obcí – nejvyšší pokles zaznamenaly obce, kam se koncentrovaly areály zemědělské výroby (především pak živočišné výroby). Na druhou stranu však na území MAS vznikala i nová OPM spjatá s obnovou soukromého podnikání po roce 1989 či formou vzniku nových provozů zpracovatelského průmyslu. Velkou roli dočasně sehrálo i stavebnictví, které na sebe váže mnoho nových pracovních míst při realizaci modernizace obecní infrastruktury či výstavby nových rodinných domů. V tomto ohledu si tak nejvíce polepšily obce Třebenice, Jimlín a Třebívlice.

Tab. 3 Vývoj počtu obsazených pracovních míst (OPM) mezi roky 1991 a 2011 v MAS SERVISO

Obec	počet OPM			počet OPM / EA obyvatel			změna OPM 2011/1991		
	1991	2001	2011	1991	2001	2011	absolutně	index změny	rozdíl OPM/EA
MAS SERVISO	34 124	29 322	27 702	0,88	0,74	0,78	-7 215	0,81	-0,09

Zdroj: ČSÚ, SLDB 1991, 2011

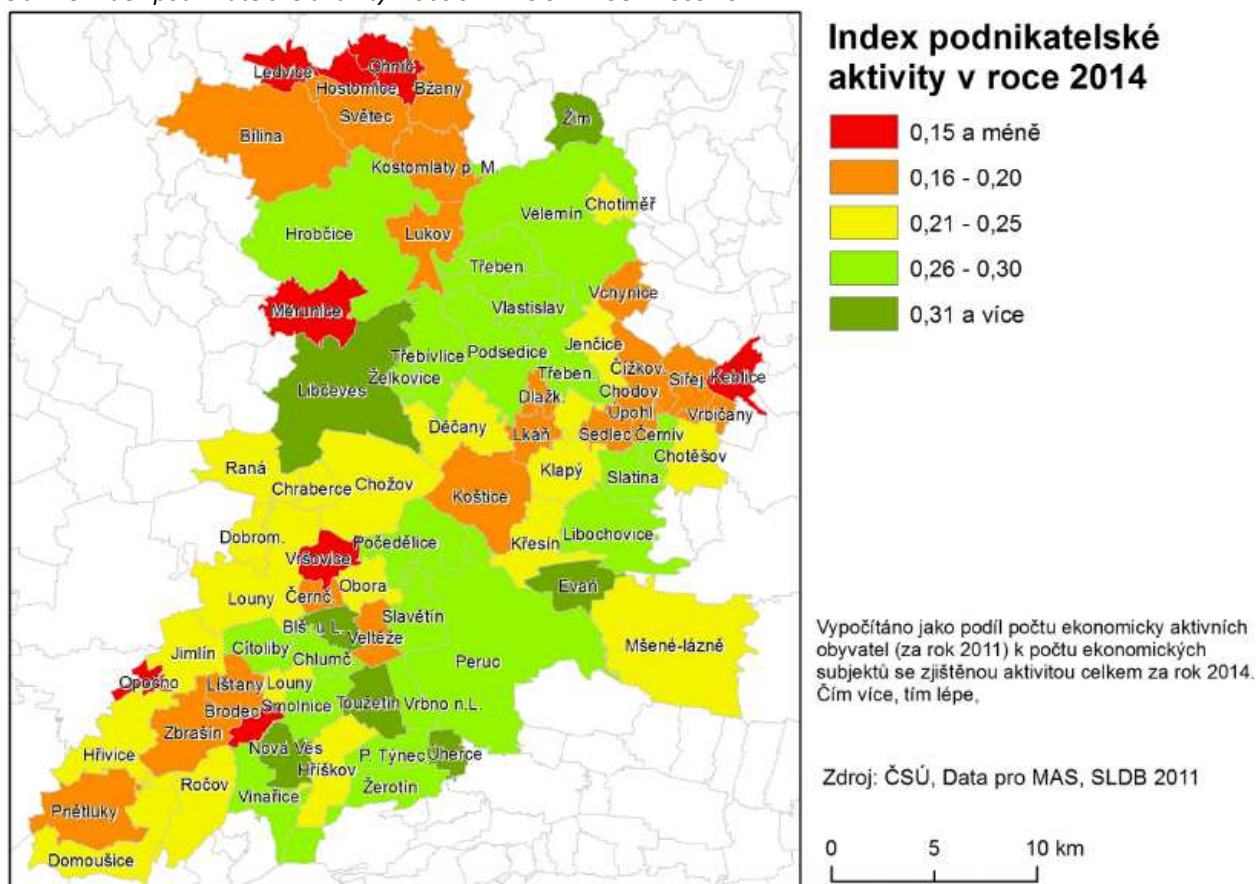
Výzvou pro MAS SERVISO je zvýšení počtu OPM ve svém území prostřednictvím zvýšení podnikatelské aktivity obyvatelstva. Index podnikatelské aktivity⁹ MAS jako celku dosahuje hodnoty 0,21, přičemž tato hodnota je významně překročena ve většině obcí MAS (celkem 43 obcí) ležících

⁹ Index podnikatelské aktivity je definována jako počet podnikatelských subjektů / počtu trvale bydlících obyvatel.

převážně mimo zázemí městských center. Založení vlastního podnikatelského subjektu se stává strategií, jak se vyrovnat s přílišnou vzdáleností k hlavním místům koncentrace pracovních míst (městská centra) a jak si zachovat stávající místo bydlení. Nejvyšší index podnikatelské aktivity mají obce Úherce, Nová Ves a Evaň, zatímco nejnižší Hostomice, Keblice a Brodec. Co se týče dalšího rozvoje podnikání v území, kromě obecných důvodů spjatých se složitou administrativou a legislativou apod., jsou dalšími bariérami:

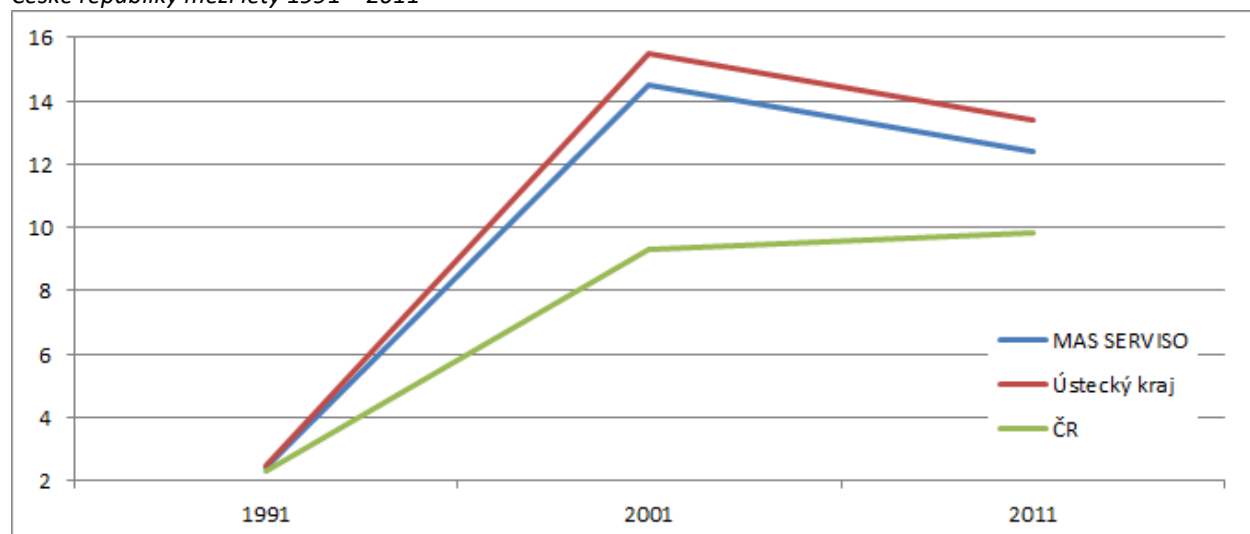
- nedostatek startovního kapitálu způsobený jednak nižšími mzdami v regionu a jednak vyšší mírou nezaměstnanosti,
- slabší vzdělanostní struktura obyvatelstva (informace a znalosti jsou klíčové pro rozvoj ekonomiky v éře informační společnosti),
- obava ze selhání a absence praktických zkušeností nezbytných k ověření životaschopnosti podnikatelských záměrů.

Obr. 19 Index podnikatelské aktivity v obcích MAS SERVISO v roce 2014



Pokles počtu OPM s sebou samozřejmě nese i růst nezaměstnanosti. Abychom zachytili trend vývoje nezaměstnanosti, je lepší vycházet z podílu nezaměstnaných na celkovém počtu ekonomicky aktivních (odvozených ze SLDB 1991, 2001 a 2011) v MAS SERVISO. To z toho důvodu, že metodika výpočtu míry nezaměstnanosti se v posledních několika letech výrazně měnila, a tak časové porovnání těchto ukazatelů by nebylo příliš vypovídající. Podobně jako v celém kraji, se nezaměstnanost v transformačním období od roku 1991 do roku 2001 výrazně zvýšila. Od roku 2001 je možno zaznamenat určitý pokles zaměstnanosti, který pokračuje i dnes, kdy je opět možno zaznamenat silný ekonomický růst, tak jako v předkrizovém období.

Obr. 20 Vývoj podílu nezaměstnaných na ekonomicky aktivním obyvatelstvu MAS SERVISO, Ústeckého kraje a České republiky mezi lety 1991 – 2011



Zdroj: ČSÚ, SLDB 1991, 2001, 2011 (předběžné výsledky)

Tab. 4 Podíl nezaměstnaných na celkovém počtu ekonomicky aktivních obyvatel obcí MAS SERVISO k březnu let 1991, 2001 a 2011

obec	1991			2001			2011		
	ekonomicky aktivní		podíl nezaměstnaných na celkovém počtu EA	ekonomicky aktivní		podíl nezaměstnaných na celkovém počtu EA	ekonomicky aktivní		podíl nezaměstnaných na celkovém počtu EA
	celkem	nezaměstnaní		celkem	nezaměstnaní		celkem	nezaměstnaní	
MAS SERVISO	39 356	961	2,4	38 187	5 520	14,5	36 432	4 501	12,4
Ústecký kraj	443 086	11 051	2,5	426 599	66 167	15,5	393 789	52 863	13,4
ČR	5 421 102	122 814	2,3	5 253 400	486 937	9,3	5 172 737	506 504	9,8

Zdroj: ČSÚ, SLDB 1991, 2001, 2011 (předběžné výsledky)

K dispozici jsou však také i aktuálnější data – k 31. 12. 2014 byl podíl nezaměstnaných na území MAS rovněž pod krajskou úrovní, nicméně nad úrovní republikovou.

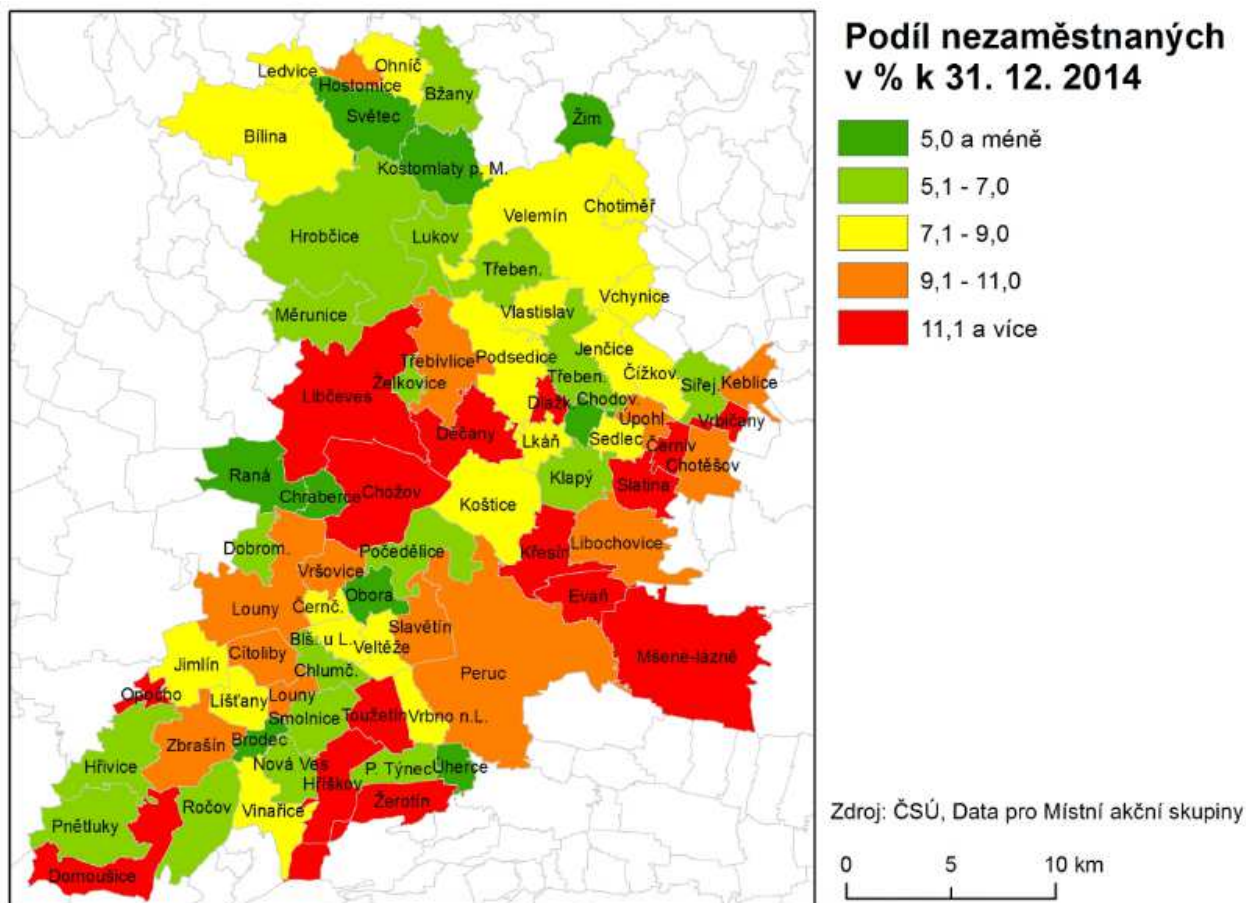
Tab. 5 Míra registrované nezaměstnanosti obcí MAS SERVISO k 31. 12. 2014

obec	Počet uchazečů o zaměstnání		Podíl nezaměstnaných (%)	
	celkem	v evidenci nad 12 měsíců	celkem	v evidenci nad 12 měsíců
MAS SERVISO	4 865	2 361	8,8	4,3
Ústecký kraj	60 682	31 135	10,6	5,5
ČR	535 849	234 371	7,4	3,2

Zdroj: ČSÚ, Data pro Místní akční skupiny (2015)

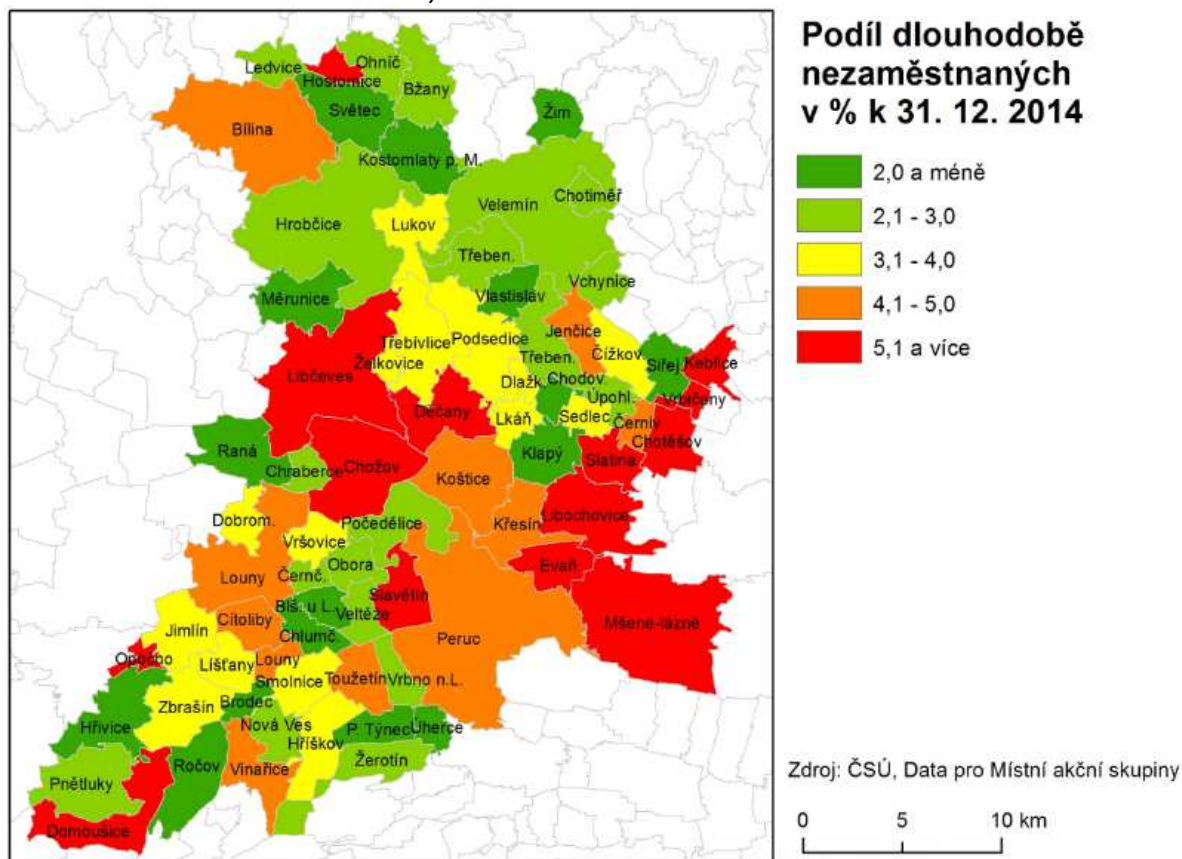
Při pohledu na jednotlivé obce byla situace problematická především jihovýchodní a střední část území MAS, konkrétně nejvyšší podíl nezaměstnaných pak byl v obcích Opočno (15,9 %), Dlažkovice a Černiv. Naopak nejnižší podíl vykazovali obce Brodec, Raná a Světec (všechny pod 4 %).

Obr. 21 Podíl nezaměstnaných v obcích MAS SERVISO k 31. 12. 2014



Analýza dlouhodobé nezaměstnanosti (u uchazečů, kteří jsou v evidenci úřadu práce déle než rok) indikuje i obce, které se potýkají s vyšším výskytem chudoby někdy přerůstající do sociálního vyloučení. Z tohoto pohledu je situace problematická především v obcích ve střední části území, přičemž nejvyšší podíl dlouhodobé nezaměstnanosti se nachází opět v obci Opočno (8,5%), dále pak v obcích Děčany a Slatina. V Brodci, Kostomlatech p. M. a v Chodovicích se podíl pohybuje pod hodnotou 1%.

Obr. 22 Podíl dlouhodobě nezaměstnaných v obcích MAS SERVISO k 31. 12. 2014



Určitým řešením, jak podpořit ekonomiku území MAS by mohlo být zavádění alternativních forem práce (zkrácené úvazky, práce z domu aj.), které by umožnily především ženám na mateřské či rodičovské dovolené lépe participovat na pracovním trhu. V tomto ohledu je nutné nejprve odbourat neoprávněně negativní postoje zaměstnavatelů vůči takovým formám práce a přesvědčit je o jejich přínosnosti jak pro ně samotné, tak i pro matky mající zájem o udržení svých pracovních kompetencí i po dobu rodičovské dovolené. Tato opatření by však měla být doplněna i o širší nabídku vzdělávacích resp. volnočasových aktivit pro děti paralelně s pracovní dobou rodiče a posílením všech dalších aktivit pro sladování pracovního a rodinného života rodičů pečujících o děti.

Ke konci roku 2014 působilo na území MAS SERVISO 7 445 podnikatelských subjektů, z toho více než 5 000 živnostníků. Nejvíce subjektů působí v terciérním sektoru – v oblasti obchodu, prodeje a oprav motorových vozidel a spotřebního zboží; ve stavebnictví a v odvětví průmyslu a těžby. Sektor služeb je dominantním zaměstnavatelem občanů MAS, nicméně ve většině případů se jedná o činnosti, v rámci kterých jsou nižší platy. Jak již bylo zmíněno výše, co se týče počtu pracovních míst, území MAS je v tomto ohledu nesoběstačné, velká část obyvatel území MAS tak musí dojíždět za prací do nejbližších měst.

Nejvýznamnější zaměstnavatelé v MAS se koncentrují především do dvou největších městských center MAS – do Bíliny a do Loun. Co se týče Bíliny, nejvýznamnějšími zaměstnavateli jsou:

- Severočeské doly a.s. - Doly Bílina (přibližně 1700 zaměstnanců),
- AGC Automotive Czech a.s. (přibližně 1600 zaměstnanců), (také na území obce Světec),
- Revitrans a.s. (přibližně 600),
- CBL TW s.r.o. (přibližně 300).

Louny jsou důležité na trhu práce, i přes tvrdé dopady ekonomické restrukturalizace od 90. let na tamější průmysl, především díky následujícím podnikům:

- Aisan Industry Czech, s.r.o. (přibližně 750 zaměstnanců),
- CIE Praga Louny, a.s. (přibližně 350 zaměstnanců),

- FUJIKOKI CZECH s.r.o. (přibližně 350 zaměstnanců).

Kromě těchto městských obcí se několik středních podniků nachází i v následujících venkovských obcích MAS:

- Čížkovice - Lafarge Cement, a.s (přibližně 180 zaměstnanců),
- Ledvice - ČEZ, a.s. – Elektrárna Ledvice (přibližně 180 zaměstnanců),
- Peruc - NOVÁK - papír, s.r.o. (přibližně 100 zaměstnanců).

Významným, nikoli však nejvýznamnějším, zaměstnavatelem v území je i zemědělství – na území MAS se nachází několik zemědělských družstev (viz následující oddíl).

2.1.7 Zemědělství

Zemědělství bylo tradičním odvětvím na území MAS, dnes je jeho význam z hlediska zaměstnanosti i podílu na produkci v území MAS malý. Dlouhodobá modernizace zemědělských podniků podpořila rapidní růst produktivity práce, s čímž se snižovala poptávka po pracovní síle. Tento trend nabyl na dynamice především pak od 90. let minulého století, kdy vlivem privatizace, restituce a transformace zemědělských podniků, a dále pak otevřením trhu zahraničním dodavatelům došlo k výraznému poklesu především v živočišné výrobě.

V současnosti patří k nejvýznamnějším zemědělským zaměstnavatelům v území následující zemědělské subjekty:

- Blšan u Loun - Xavergen, a.s. (přibližně 25 zaměstnanců),
- Bžany - Bramborárna Bukovice (přibližně 35-40 zaměstnanců),
- Klapý – ZD Klapý (přibližně 45 zaměstnanců),
- Ročov – ZD Podlesí Ročov (přibližně 70 zaměstnanců),
- Slatina – ZS Slatina pod Házmburkem (přibližně 70 zaměstnanců).

V současné době je moderním trendem podporovaným národními i evropskými politikami rozvoje venkova ekozemědělství. Na území MAS se v ekologickém režimu hospodaří na necelých 10 km² (převážně na území Českého středohoří), což je minimální podíl z celkových 542 km² zemědělské půdy na území MAS. Na ekologickém zemědělství se podílí třináct zemědělských subjektů, které se specializují především na chov turů, ovcí a koňů na trvale travních porostech. Na ovocnářskou tradici v Českém středohoří se snaží navázat víceméně jen tři z nich (Daniel Pitek, Jan Skalický a Ivor Götz).

Tab. 6 Ekologicky hospodařící zemědělské subjekty se sídlem na území MAS SERVISO k 31. 12. 2013

Obchodní jméno / Příjmení, jméno	Obec (sídlo)	Ekochovy	Výměra půdy celkem (ha)
KLAIN MARTIN, Ing.	Hřivice	-	18,4
CHLÁDEK VÍT	Ročov	koňovití	3,8
Zemědělské družstvo Podlesí ROČOV	Ročov	-	1,7
ZIMOVÁ KATEŘINA	Třeбенice	tuři	35,4
PAKAN JOSEF	Velemín	tuři	32,9
PAKAN JOSEF	Velemín	tuři	117,8
PITEK DANIEL	Velemín	koňovití, ovce	380,7
SKALICKÝ JAN	Velemín	-	11,4
SKALICKÝ JIŘÍ, Ing.	Velemín	ovce, tuři	137,3
PŘISTOUPIL JOSEF	Vchynice	tuři	126,6
GÖTZ IVOR	Vlastislav	ovce	49,8
SRBOVÁ MAGDALENA, Ing.	Žerotín	-	19,6
JELÍNEK DAVID	Žim	tuři	49,7

Zdroj: Seznam ekologických zemědělců k 31. 12. 2013, Ministerstvo zemědělství ČR

Velkým problémem zemědělství nejen na území MAS, ale i v rámci celého Česka, je velice slabá diverzifikace zemědělské činnosti. Naprostá většina zemědělských podniků se specializuje na rostlinnou výrobu a ostatní aktivity neprovozují. Co se týče ekologického zemědělství – z výše zmíněných zemědělců nikdo dále nezpracovává svou primární produkci. Navíc v rámci území MAS je

jen jeden subjekt, který zpracovává výstupy z ekozemědělství v ekologickém režimu - L. Klíma automatické mlýny Křesín - Libochovice s.r.o.

Podobná situace panuje i v rámci konvenčního zemědělství – v rámci dotazníkového šetření bylo zjištěno, že z 30 zmiňovaných subjektů 23 provozuje rostlinnou výrobu, 17 živočišnou a dále:

- 2 produkují mléčné výrobky,
- 4 produkují výrobky z masa,
- 3 produkují ovoce a zeleninu,
- 5 nabízejí přímý prodej v obci,
- 5 vyrábí energii či teplo z obnovitelných zdrojů,
- žádný neprovozuje agroturistiku.

Z výše zmíněného vyplývá, že přínos zemědělských podniků pro lokální ekonomiku je mnohem menší, než by mohl být. Primární produkce odtéká z území MAS bez dalšího zpracování, čímž tedy nevznikají nová pracovní místa. Téměř chybějící přímý prodej na území MAS zase podmiňuje únik kapitálu (a také potenciálních pracovních míst) mimo území. Nicméně i pozitivní příklad je možno najít v území - např. Statek Oblík zabývající se chovem ovcí a následným zpracováním mléka na sýry či jogurt a jejich prodejem přes vlastní prodejnu či prodejnu v nedalekých Lounech.

2.1.8 Turismus

Jednou z možností, jak vytvořit nová pracovní místa v subregionu je turismus. Turismus se v poslední době stal domnělým „všelékem“ na problémy ekonomického rozvoje regionů (z tohoto důvodu je také silně finančně podporován představiteli lokální, regionální i národní úrovně veřejné správy), nicméně jeho význam pro lokální ekonomiky je často přeceňován i vzhledem k často přeceněnému potenciálu daného regionu pro cestovní ruch.

Na tomto místě je nutno odlišit pojmy, které jsou často zaměňovány, avšak neznamenají to samé – turismus (synonymem je cestovní ruch) a rekreaci:

- turismus – souhrn aktivit osob cestujících do míst, než je jejich obvyklé bydliště a pobývajících v těchto místech po dobu ne delší než jeden rok za účelem trávení volného času, podnikáním či jiným účelem, odehrává se na nadregionální, nadnárodní či globální úrovni;
- rekreace – odehrává se obvykle na lokální či regionální úrovni - v místě bydliště a jeho blízkém okolí, z tohoto důvodu často nevyžaduje přesání v daném místě (výjimkou je druhé bydlení – chataření a chalupaření), jedinec se rekreuje v čase svého osobního volna, kdy se věnuje aktivnímu nebo pasivnímu odpočinku, při němž regenerují svoje tělo nebo mysl.

Jako takové, turisté a rekreanti vyžadují odlišné spektrum aktivit – turisté zcela jednoznačně vyžadují ubytovací kapacity a méně vyžadují to, co je pro ně v místě bydliště obvyklé (např. sportovní hřiště, lokální kulturní akce univerzálního charakteru – oslava dne dětí apod.). Naopak, vyhledávají místně specifické atraktivitu (lokální kuchyni, typické kulturní akce, unikátní přírodní či architektonické zajímavosti apod.). Z výše zmíněných důvodů tak turisté v dané destinaci utratí více peněz než rekreanti, jejichž finanční přínos je nižší či se výrazně koncentruje do stravovacích zařízení.

Potenciál dané oblasti je možno hodnotit dle tří základních předpokladů pro turismus:

- lokalizační předpoklady,
- selektivní předpoklady,
- realizační předpoklady.

Lokalizační předpoklady turismu na území MAS SERVISO

Přírodní zdroje

MAS SERVISO disponuje velice rozmanitou krajinou – od Českého středohoří přes Dolnooharskou tabuli po Džbán. To předurčuje atraktivní krajinný ráz (byť ne tak atraktivní jak v případě nejvyšších českých pohoří) vhodný jak pro bydlení, tak i pro rekreaci a turismus.

České středohoří je sopečného třetihorního původu, což předurčuje jeho naprosto unikátní vzhled nejméně v rámci střední Evropy. Jeho prudké kuželovité vrcholy s pestrou geologickou stavbou vytvářejí předpoklad pro vysoké druhové bohatství tamější fauny a flóry. Mimořádně atraktivní jsou zejména vrcholy Milešovka, Oblík, Raná, Lovoš, Bořeň či Boreč. Velká část území Českého středohoří je chráněna v rámci stejnojmenného CHKO. Na území MAS zasahuje především do severní části území.

Atraktivní krajinu v jižní části území MAS vytváří Džbán. Toto území má cennou přírodovědnou i rekreační hodnotu. V rámci Přírodního parku Džbán se dochovaly cenné smíšené či listnaté lesy. Na území Džbánu se vyskytuje celá řada vzácných druhů rostlin i živočichů.

Střední část území protíná Dolnooharská tabule formovaná nivou řeky Ohře a jejími meandry. Celá niva řeky je evropsky významnou lokalitou. Část toku a nivy od Křesína po Libochovice na území MAS spadá pod Přírodní park Dolní Poohří.

Všechny výše zmíněné krajinné celky navíc zahrnují velké množství (národních) přírodních památek a (národních) přírodních rezervací (pro detailní popis viz oddíl Životní prostředí).

Kulturně-historické zdroje

Území MAS disponuje velkým množstvím kulturně-historických zdrojů, některých z nich i národního významu. Především je třeba zdůraznit následující:

- zámek Libochovice – raně barokní zámek je obklopen rozsáhlým anglickým parkem a nachází se při břehu řeky Ohře. Jeho současná podoba pochází z konce 17. století, kdy byla na místě spáleniště bývalého sídla vystavěna symetrická stavba ve stylu italského dóžecího paláce. Zámek tvoří čtyři křídla lemované pravidelnými arkádami obklopujícími nádvoří. Zámek je rodištěm slavného přírodovědce J. E. Purkyně.
- zřícenina hradu Hazmburk – zřícenina gotického hradu se nachází na vrcholu strmého čedičového kuželu v nadmořské výšce 418 m. Dvě její věže dominují krajině dolního Poohří – oválná tzv. Černá věž je vysoká 25 m, hranolová Bílá věž měří 26 metrů a je z ní daleký výhled do okolí.
- zřícenina hradu Kostomlaty – hrad významného rodu Hradišticů a posléze rodu Kostomlatských z Vřesovic se poprvé připomíná roku 1333 a za dobu své existence prošel složitějším stavebním vývojem. V současnosti jsou Kostomlaty hradní zříceninou s největším kubaturou dochovaných zdí v Českém středohoří, již dominuje válcová věž neobvyklého tvaru označovaného jako „máselnice“. Od roku 2014 věž funguje jako rozhledna a v areálu postupně sanovaného hradu se čas od času konají hojně navštěvované kulturní akce.
- Kounovské kamenné řady – na lokalitě o rozloze přibližně 11 ha se nachází 14 neúplných rovnoběžných řad v severojižním směru sestavených z více než dvou tisíc neopracovaných kamenů. Délka řad se pohybuje od 50 do 350 metrů. Původ a stáří těchto řad není znám - řady bývají považovány za dílo pravěkého člověka či jako kultovní místo.
- nedostavěný gotický chrám v Panenském Týnci – vítěz ankety nejmagičtější místo Česka v roce 2014. Jedná se o nedostavěný gotický chrám založený ve 14. století. V současnosti je možno spatřit kněžiště 21 metrů dlouhé, 9 m široké a 20 m vysoké obklopené jižní zdí s portálem, částečně západní zdí a zbytky zdí ostatních. Na posledním zbylém lodním pilíři pak spočívá barokní zvonice.
- město Louny – městská památková zóna je ze dvou třetin obehnané hradbami. Dominantou centra a i celého města je gotický chrám sv. Mikuláše z 15. století. Zachována je také Žatecká brána, cenné historické domy včetně středověkých domů mj. tzv. Daliborka a Sokolů z Mor. Zajímavá je také židovská synagoga či realizace architekta Kotěry – tzv. zaměstnanecké domy či dělnická kolonie. Významnou technickou památkou je i inundační most z 19. století.

Kromě výše zmíněného je třeba zdůraznit dva lázeňské komplexy:

- Lázně Kyselka – v Bílině se nachází kdysi významné lázeňské středisko, dnes procházející obnovou. Lázně jsou známé díky tradiční Bílinské kyselce (kdysi velice známé i ve světě) a léčí se v nich problémy zaživacího ústrojí.

- Mšené-lázně – lázně v údolí Mšenského potoka. Léčí se zde především nemoci pohybového ústrojí a nověji i nervová onemocnění pomocí slatinných zábalů a minerálních koupelí. Lázně nabízí pobyty nejen pro pacienty zdravotních pojišťoven, ale také wellness pobyty pro ostatní zájemce. Lázně jsou známé také díky své architektuře - chráněnou kulturní památkou je secesní pavilon Dvorana (1905) architekta Jana Letzela, který projektoval i tzv. Průmyslový palác v Hirošimě.

Dále se na území MAS celá řada dalších, pravděpodobně méně významných památek s větším či menším potenciálem pro rozvoj.

- Zámky – na území se nachází mnoho veřejnosti nepřístupných zámků (především z důvodu jejich používání jako zařízení sociálních či vzdělávacích služeb), které však pozitivně utvářejí obraz sídel, např. zámky Světec, Kostomlaty pod Milešovkou, Bílina, Mirošovice (značně zchátralý), Milešov, Pnětluky (chátrající), Čížkovice, Dlažkovice, Třebívlice, Vršovice, Cítoliby, Panenský Týnec, Blšany u Loun a rokokovou perlu – zámek v Peruci. Hodnotnou, avšak rovněž nepřístupnou památkou je tvrz v Divicích. Co se týče přístupných zámků s možnou prohlídkou, je třeba zmínit kromě výše zmíněných Libochovic pouze zámky Skalka, Vrbičany, Pátek a Nový Hrad.
- Hrady a zříceniny – České středohoří je velmi známé vysokým počtem zřícenin, jimž dominuje už zmíněný Hazmburk. Kromě něj je nutno jmenovat zříceniny hradů Košťálov, hrad na Blešenském vrchu, Oltářík, Oparno, Ostrý (u Velemína), Pravda a Žerotín, zříceninu zámku Libčeves a zříceninu mlýna Windsor.
- Hradiště – území MAS patří k nejstarším osídleným územím na území Česka, a i proto je zde možno najít vysoký počet hradišť - Vlastislav, Levousy, Okrouhlík, avšak nejvýznamnější jsou hradiště Stradonice a Rovina.
- Církevní památky – především kostel sv. Jakuba Většího ve Slavětíně (při něj hrob Konstantina Biebla) a augustiniánský klášter v Ročově (v zanedbaném stavu).
- Židovské památky – na území se nachází velké množství židovských hřbitovů (Třebívlice, Louny, Libochovice, Vrbno nad Lesy, Bílina) a v Lounech také synagoga.
- Keltské památky – rané osídlení území MAS dokumentují i památky na keltské osídlení - snad kromě kounovských řad také keltský kámen v Orasicích, menhir Baba u Slavětína a u Hřivčic
- Muzea – na území MAS se nachází Muzeum českého granátu zahrnující i Expozici hradů Českého středohoří (Třebenice), Expozice Ulriky von Levetzow (Třebívlice), Muzeum české vesnice (Peruc), Pamětní síň Emila Filly (Peruc) a Oblastní muzeum v Lounech.
- Švestková dráha - určitý turistický potenciál, ovšem jen pro vymezené dny má i železniční trať 113, tzv. švestková dráha, která slouží pro víkendové turistické jízdy – provoz na této trati převzaly obce na ni ležící.

Řada nemovitých kulturních památek není v dobrém stavu a vyžadují nezbytné opravy a rekonstrukce.

Kromě hmotných památek samozřejmě existují i památky nehmotné, v tomto ohledu je především zmínit zemědělskou tradici regionu.

- Ovocnářství – se rozvíjelo v Českém středohoří především od 19. století, nicméně po II. světové válce, méně pak od 90. let, jeho význam upadal. Nicméně stále se Českému středohoří říká zahrada Čech a v současnosti dochází k obnově sadů na některých místech MAS.
- Vinařství – na území MAS částečně zasahuje Litoměřická vinařská podoblast, konkrétně se vinice nacházejí na území obcí Chlumčany, Blšany u Loun, v Třebenicích a Třebívlicích (zde se také nachází Zámecké vinařství).
- Chmelařství – na území MAS částečně zasahuje také chmelařská oblast Žatecko, a to především do okolí města Louny.

Turistický ruch v území je možno podpořit konáním kulturních akcí, z tohoto pohledu je nutné vzít v potaz opravdu akce nadregionálního charakteru (tedy ne klasické plesy, pálení čarodějnic, stavění májky atd.). Za kulturní akce nadregionálního charakteru je možno označit již tradiční Bžanské slavnosti (tento rok již 13. ročník) a Skotské hry ve Bžanech, Hry bez hranic v Bílině, ve Velemíně

Kaplířské slavnosti a slavnosti k výročí začátku měření na Milešovce, či otevírání lázeňské sezóny v Mšené-lázně. Celkově je však počet nadregionálně významných akcí v území malý.

Selektivní předpoklady turismu na území MAS SERVISO

Potenciální návštěvníci území MAS SERVISO se z naprosté většiny budou rekrutovat z řad Čechů a Němců (přičemž Češi budou výrazně dominovat), proto při analýze selektivních faktorů je třeba zabývat se především těmito dvěma národnostmi. Co se týče českých turistů, limitujícím faktorem pro rozvoj turismu je a bude nižší kupní síla způsobená slabší výkonností ekonomiky (především v Ústeckém kraji). U německých turistů je kupní síla podstatně vyšší, nicméně jejich počet na území MAS je podstatně nižší, představují však významný přínos především pro stravovací zařízení. Co se týče německých turistů – v tomto ohledu je důležité zmínit i fakt, že vymírá generace Němců, která se narodila na českém území v Sudetech, resp. která si alespoň z vyprávění svých předků pamatuje na místo svého původu – to se negativně projevuje na počtu přijíždějících turistů z Německa.

Co obě skupiny potenciálních turistů spojuje je to, že roste jejich průměrný věk a s ním i specifické požadavky na ubytovací a stravovací zařízení či jiné služby v turismu. Z tohoto pohledu se tak zvyšuje potenciál především lázeňských obcí (Bílina a Mšené-lázně), které se zaměřují na léčbu pacientů onemocněním nervovým, pohybovým a trávicím ústrojím.

Na straně poskytovatelů služeb v cestovním ruchu je obecným problémem již zmíněný nedostatek kapitálu pro rozvoj těchto služeb. Velkým problémem je však také nedostatečně vyvinutý podnikatelský cit jako dědictví čtyřicetileté vlády socialismu. To je však obecným problémem české společnosti. Nicméně právě toto může být důvodem, proč se doposud nepodařil využít a valorizovat potenciál některých turistických atraktivit. Do některých turistických lokalit mohou přijít turisté, ale pokud nemají kde utratit peníze za ubytování, stravování či jiné služby, pak je jejich přínos pro místní ekonomiku nulový.

Realizační předpoklady turismu na území MAS SERVISO

Image MAS SERVISO

Po dobu svého krátkého působení si MAS SERVISO samozřejmě nestihla vytvořit své image, kterým by se prezentovala směrem ven potenciálním turistům a rekreantům. Nicméně jednotlivé oblasti – fyzickogeografické celky (České středohoří, Džbán, Poohří) – už takové image víceméně mají.

Analýza prostřednictvím Google Images při zadání pojmu České středohoří ukázala, že České středohoří disponuje vysoce atraktivní krajinou, nicméně její turistický potenciál je jen slabě využit (neobjevily se obrázky turistů, ubytovacích a stravovacích zařízení, tradičních jídel atd.). Částečným důvodem pro to může být nedostatečné povědomí obyvatelstva Česka o tomto regionu právě z důvodu slabě vybudovaného image tohoto pohoří.

(Dolní) Poohří dosud nemá vybudovanou svou identitu, pokud je do Googlu zadáno slovo Ohře, pak je prezentován spíše její horní tok v hluboce zařezaných údolích.

Džbán resp. Džbánsko také nemá výrazně specifický obraz na internetu – není zde typická památka, jídlo, krajina, která by jej prezentovala.

Doprava

Viz oddíl Vymezení území a jeho poloha v sídelním systému. Zde je nutné jen zdůraznit napojení území na dálnici D8 a rychlostní komunikaci R7, které umožňuje po dokončení těchto komunikací komfortní dostupnost území jak ze středních Čech, tak i z Německa. Rovněž síť veřejné dopravy funguje relativně dobře, spojení do jednotlivých míst jsou relativně častá.

Infrastruktura pro sport

Klíčovým pro rozvoj pěší turistiky je rozvoj turistického značení

- Značené turistické trasy pro pěší – výrazně se koncentrují do Českého středohoří, kde pomyslnou křižovatkou je Milešovka. Některé vrcholy pak zvyšují svou atraktivitou pomocí

rozhleden (Lovoš, Milešovka, Červený vrch, ve Džbánů pak Stradonka). V podhůří Českého středohoří a v Poohří je síť značených cest výrazně řidší – omezuje se jen na dostupnost klíčových atraktivit – Hazmburku, Rané a Oblíku a na spojnici mezi Louny a Perucí. Oproti tomu síť pěších tras je dobře rozvinutá na Džbánsku. Napojení hlavních turistických atraktivit prostřednictvím pěších tras je dostatečné, chybí však jedna hlavní trasa, která by byla prezentována jako dálková trasa Českým středohořím. Tato trasa by se pak mohla stát významným lákadlem. Jako vhodný kandidát na tuto magistrálu se jeví v letech 2010 – 2014 ve spolupráci s obcemi a KČT zřízená, bezmála 90 km dlouhá „Zlatá stezka Zemí hradů“, která začíná v Budyni nad Ohří a dále v územní působnosti MAS spojuje řadu významných turistických atraktivit, měst a obcí (a pokračuje na druhém břehu Labem přes Třebošín do Úštěku). „Zlatou stezku Zemí hradů“, která se kříží s Labskou stezkou, doplňuje několik vedlejších přípojných stezek; celá soustava využívá marketingovou značku „České středohoří – země hradů“.

- Značené cyklotrasy – v tomto ohledu je situace podobná, v Poohří je však situace lepší, významná je i cyklotrasa č. 6 podél řeky Ohře, která má národní význam. Její stav však v některých úsecích národnímu významu neodpovídá (vedení po příliš frekventovaných komunikacích, příliš daleko od koryt řeky, neodpovídající povrch apod.). Dostupnost hlavních turistických atraktivit po cyklotrasách je vzhledem ke složitému reliéfu samozřejmě horší než u pěších tras.
- Řeka Ohře pro vodáky – řeka Ohře má relativně stabilní a dostatečný průtok pro vodáky, a tak je většinou splavná po celý rok. Ač je spíše využíván její horní tok, dolní tok od přehrady Nechanice po Ústí do Labe lze také využít. Problémem je však nedostatečná infrastruktura při řece na území MAS či chybějící propusti pro vodáky při jezích.
- Letiště Panenský Týnec – relativně intenzivně využívané letiště rekreačně užívají kluzáky, letouny, ultralehká letadla a také paraglidisté. Letiště slouží také pro konání tuningových show či hudebních festivalů. Dále je tréninkovým místem kaskadérských skupin i policejních útvarů, včetně vrtulníků záchranného systému.
- Paragliding na Rané – kopec Raná je nejznámějším centrem paraglidingu v Česku. V současné době zde působí osm paraglidingových škol.
- Potenciál lokálních železnic pro cykloturistiku – existuje již mnoho případů, kdy nevyužívané lokální železniční tratě byly přeměněny na drážní cyklostezky, jako příklad může sloužit bývalá železniční trať Nový Jičín – Hodslavice či přeshraniční cyklostezka Trstená (Slovensko) – Nowy Targ (Polsko).

Ubytovací a stravovací infrastruktura a navazující služby

Ač území MAS SERVISO disponuje relativně vysokým turistickým potenciálem, co se týče ubytovací infrastruktury, je nabídka slabá nebo neodpovídající prostorovému rozložení turistických atraktivit. Celkově se v území nachází 612 lůžek vyšší kategorie (do sčítání nebyly zahrnuty ubytovny a jim podobná hromadná ubytovací zařízení - HUZ). Z celkového počtu se pak více než polovina koncentrovala do měst Bílina a Louny (368 lůžek). Další HUZ se pak nacházela pouze v obcích Jimlín, Libochovice, Peruc, Slavětín, Smolnice a Třebenice. Z celkového pohledu se tak na území vysoce atraktivního Českého středohoří nacházelo pouhých 113 lůžek.

Tab. 7 Hromadná ubytovací zařízení na území MAS SERVISO v srpnu 2015 (vyjma ubytoven a ubytování v soukromí)

Název ubytovacího zařízení	Obec	Druh	Restaurace	Kapacita	poznámka
Hotel U Iva	Bílina		ano	50	
Penzion Bomber	Bílina		ne	4	
Penzion a bowling Bezovka	Bílina		ano	15	
Penzion Bořeň	Bílina		ano	24	

Název ubytovacího zařízení	Obec	Druh	Restaurace	Kapacita	poznámka
Zámek Nový Hrad	Jimlín	penzion	ne	7	
Hotel Zlatý zajíc	Libochovice		ano	20	
Hotel Caramell	Louny	hotel	ano	16	
Hotel U Daliborky	Louny	hotel	ne	16	
Hotel Zlatý lev	Louny	hotel	ano	34	
Hotel Černý kůň	Louny	hotel	ano	22	
Hotel Merlot	Louny		ano	14	
Hotel Na Hradbách	Louny		ano	35	hotel a penzion
Hotel U Radnice	Louny		ano	30	
Hotel Union	Louny		ano	60	
Barokní špitál	Louny		ano	6	apartmány
Apartmány Rossa	Louny		ne	8	
Penzion Hudebka	Louny		ne	16	
Penzion Kasárna	Louny		ne	18	
Za dubem	Peruc		ne	11	penzion
Hotel Oldřichův dub	Peruc		ano	30	
Oáza Resort	Slavětín	apartmány	ne	33	apartmány, wellness
Agropenzion Hájenka	Slavětín		ne	20	prohlídka farmy, zvířat
Penzion Stará fara	Smolnice		ne	10	
Zámek Amadeus	Třebeňovice		ano	35	penzion
Penzion U Havlů	Třebeňovice		ano	40	
Penzion AV	Třebeňovice		ne	6	apartmány
Penzion Kocourov	Třebeňovice		ano	20	
Hospoda U nás	Třebívlice		ano	12	

Zdroj: Brána do Čech, vlastní šetření

Co se týče stravování a navazujících služeb, poloha stravovacího zařízení koreluje s velikostí dané obce. Lokální speciality a tradiční jídla se v menu restaurací objevují málo. Ubytovací zařízení jen zřídka nabízejí doprovodné služby pro turisty – půjčovny kol, koloběžek, wellness apod. jsou málo rozšířené.

2.1.9 Technická infrastruktura

Místní komunikace a chodníky

Na celém území MAS, i přes značné zlepšení v posledních letech, je velké množství místních komunikací v nedostatečném technickém stavu ohrožujícím jak projíždějící auta, tak i chodce. Na mnoha místech chybí i chodníky popř. pruhy pro cyklisty, což ohrožuje jejich bezpečnost.

Kanalizace a vodovody

Z dotazníkového šetření vyplynulo, že většina obcí MAS má splaškovou kanalizaci (24 z 34 obcí), ovšem jen 11 z nich bylo zcela spokojeno s jejím stavem a prostorovým rozšířením. V některých obcích nebyla rozšířena do všech místních částí či nových částí sídla (Bžany, Jenčice, Ledvice, Velemín, Libochovice, Peruc), či na ni bylo připojeno málo objektů (Ročov) nebo je ve špatném stavu a vyžaduje rekonstrukci (Ohnič, Veltěže, Vrbno nad Lesy, Čížkovice a Světec). Zbylé z dotazovaných obcí

kanalizaci neměli, avšak v Toužetíně a Vinařicích měli zpracováváno projektovou dokumentaci na splaškovou kanalizaci. Obce nemající splaškovou kanalizaci tak představují riziko pro povrchové vody. Co se týče vodovodu – ten byl zastoupen v každé z obcí a zde byla situace lepší – 24 obcí bylo zcela spokojeno, ve Veltěžích a ve Světcích je malý tlak vody, v obcích Klapý, Opočno, Slatina, Vinařice a Ročov je nutná jeho rekonstrukce, v obci Blšany u Loun vyžaduje vodovod nový přivaděč, v Ročově je příliš tvrdá voda. V některých částech obce vodovod chybí (nová část Obory, místní části Velemína – Kletečná a Boreč).

Zásobování plynem

Od počátku 90. let se výrazně zvýšil počet bytů napojených na plyn, což mělo pozitivní vliv na kvalitu ovzduší v obcích. V roce 1991 bylo na plyn napojeno více než dvě pětiny bytů, zatímco v roce 2011 to byly už tři pětiny. Přibližně polovina bytů však připojení na plyn nevyužívá, míra jeho využití v jednotlivých domácnostech je závislá na cenách plynu v poměru k cenám jiných energetických surovin.


Tab. 8 Vývoj počtu domů v obcích MAS SERVISO mezi lety 1991 a 2011

území	podíl obydlených bytů se zavedeným plynem			podíl obydlených bytů, kde se převážně topí plynem		
	1991	2001	2011	1991	2001	2011
MAS SERVISO	44,5	60,5	63,2	-	31,5	34,7
Ústecký kraj	62,1	67,2	67,9	-	26,1	27,8
Česká republika	50,0	64,1	66,1	-	36,6	37,7

Zdroj: ČSÚ, SLDB 1991, 2011

Co se týče plynofikace obcí, samozřejmě že na plyn jsou napojeny především obce v zázemí měst Bílina, Louny a Lovosice. Se vzrůstající vzdáleností od města se podíl bytů se zavedeným plynem snižuje.

Obr. 23 Podíl obydlených bytů v obcích MAS se zavedeným plynem v roce 2011



2.1.10 Životní prostředí

Ochrana přírody

Na území MAS SERVISO se nachází jediné velkoplošně chráněné území - CHKO České středohoří, které chrání unikátní krajinný reliéf mladotřetihorního vulkanického pohoří, různorodost geologické stavby a druhovou rozmanitost rostlin i živočichů. Co se týče lesních ploch, chráněny jsou bukové lesy promíchané s porosty jilmu, javoru, lípy a jeřábu.

Na území se nachází také národní přírodní rezervace (popis chráněných území na základě Wikipedia.cz):

- Bořeň - znělcový lakolit s teplomilnými společenstvy;
- Milešovka - nejvyšší hora Českého středohoří s typickými společenstvy lesů, stepí a skal;
- Lovoš - vrchol a svahy hory Lovoš s teplomilnými společenstvy a šípákovou doubravou;
- Raná - zbytek české stepi, lokalita ovsíře Besserova;
- Oblík - izolovaný čedičový kopec s teplomilnými společenstvy;
- Malý a Velký štít - opukové stráně s bohatou populací medvědice lékařské a zimostrázku alpinského.

Dále se na území nachází národní přírodní památky:

- Borečský vrch - ukázka mikroexhalací vodních par ze znělcové suti;
- Kamenná slunce - unikátní doklad sopečné činnosti, jílovitá jádra s paprscitými růžicemi puklin;
- Slaná louka u Koštic – zbytek lučních slanomilných společenstev Dolního Poohří (jedna z posledních lokalit tohoto typu v severních Čechách);
- Štěpánovská hora – nefelinitový vrch s teplomilnou skalní a stepní flórou na jihozápadním úbočí;
- Velký vrch - kopec s teplomilnou flórou.

Mezi přírodní rezervace na území MAS se řadí:

- Hradišťanská louka - ochrana květeny a ochrana valů knovízského hradiště;
- Lipská hora - znělcový masiv s výskytem teplomilných rostlinných společenstev na trachytovém podloží;
- Březina - živé rašeliniště ojedinělé v celém Českém středohoří včetně smíšených porostů a zbytků staré bučiny;
- Číčov – holá čedičová kupa se stepními společenstvy a naleziště aragonitu;
- Myslivna - souvislý komplex mokřadů, lužních lesů a svahových prameništ v nivě dolní Ohře;
- Dříněk - teplomilné druhy rostlin vzácně se vyskytující v severní části českého termofytika;
- Trupelník - paleontologické naleziště paleogenní diatomitové mikroflory a makroflory, rozsáhlý zbytek teplomilných společenstev s výskytem vzácných a ohrožených druhů rostlin.

A dále se na území nachází i přírodní památky:

- Husův vrch – teplomilná vegetace s hlaváčkem jarním;
- Kuzov - průnik dvou žil leucitického tefritu, jejichž okolí je tvořeno turonskými usazeninami;
- Košťálov - teplomilná rostlinná společenstva na jižních svazích Košťálu;
- Třtěnské stráně - lokalita tzv. bílých strání a svahových prameništ, širokolistých suchých trávníků s výskytem teplomilných a halofilních druhů, významná také pro výskyt denních motýlů;
- Vrch Hazmburk - endemický poddruh sarančete skalního a přástevníka kostivalového;
- Údolí Podbradeckého potoka – ochrana EVL s výskytem polopřirozených suchých trávníků a facií křovin na vápnatém podloží, dubohabřiny a šípákové doubravy se vzácnými druhy rostlin;
- Na Dlouhé stráni – ochrana EVL s výskytem cenných druhů rostlin;
- V hlubokém - ochrana vzácné teplomilné květeny;
- Štola Stradonice – ochrana zimoviště ohrožených druhů netopýrů;

- Blšanský chlum - ochrana druhu přástevníka kostivalového, xerothermní biotopy s výskytem zvláště chráněných druhů rostlin a mnohých vzácných a ohrožených druhů bezobratlých, zejména motýlů;
- Evaňská rokle - polopřirozené suché trávníky a facie křovin na vápnitěm podloží, dubohabřiny s význačným výskytem vzácných druhů rostlin, hub a živočichů;
- Kozinecká stráň - fragmenty teplomilné doubravy s řadou význačných chráněných druhů rostlin a s bohatou populací třemdavy bílé.

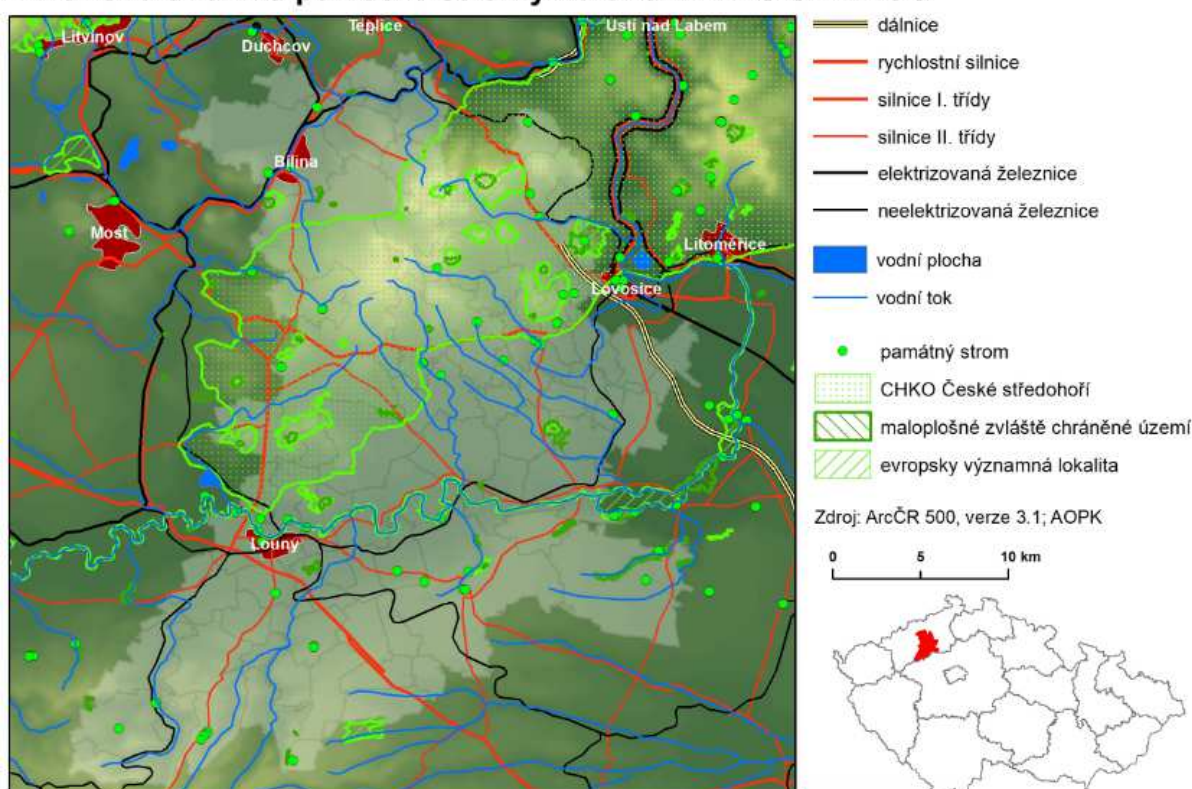
V jižní polovině území se nachází dva přírodní parky:

- Dolní Poohří - chrání fragmenty lužních lesů se zachovalými zbytky přirozené vegetace;
- Džbán – chrání smíšené a listnaté lesy, v nichž se vyskytuje celá řada vzácných druhů rostlin.

V neposlední řadě se na území nachází 42 památných stromů, z nichž pravděpodobně nejznámější je tzv. Oldřichův dub v Peruci.

Obr. 24 Chráněná území a památné stromy na území MAS SERVISO

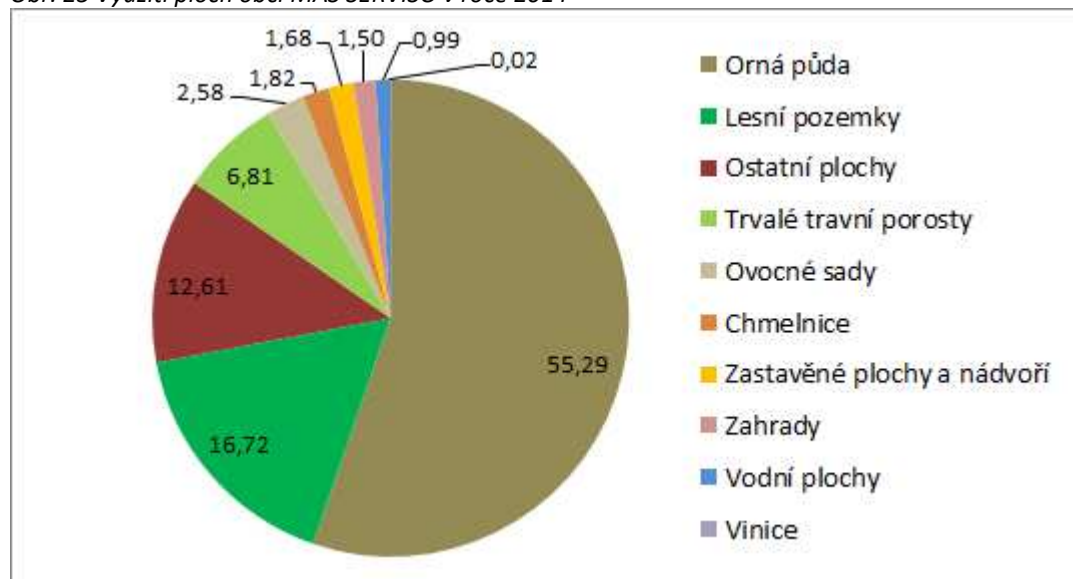
Chráněná území a památné stromy na území MAS SERVISO



Stabilita krajiny

Stabilita krajiny výrazně souvisí s krajinným pokryvem – landuse. Ten často koreluje s geomorfologickou stavbou území. Členitější reliéf má z důvodu nižší vhodnosti pro zemědělství a osídlení lepší stabilitu krajiny, protože půda není intenzivně využívána pro bydlení, průmysl, zemědělství či jiné ekonomické aktivity. Na území MAS je krajina dominantně využívána pro intenzivní zemědělství – tedy jako orná půda, která tvoří více než polovinu výměry celé MAS. Lesní pozemky zabírají přibližně 17 % půdy, ostatní plochy necelých 13 %.

Obr. 25 Využití ploch obcí MAS SERVISO v roce 2014

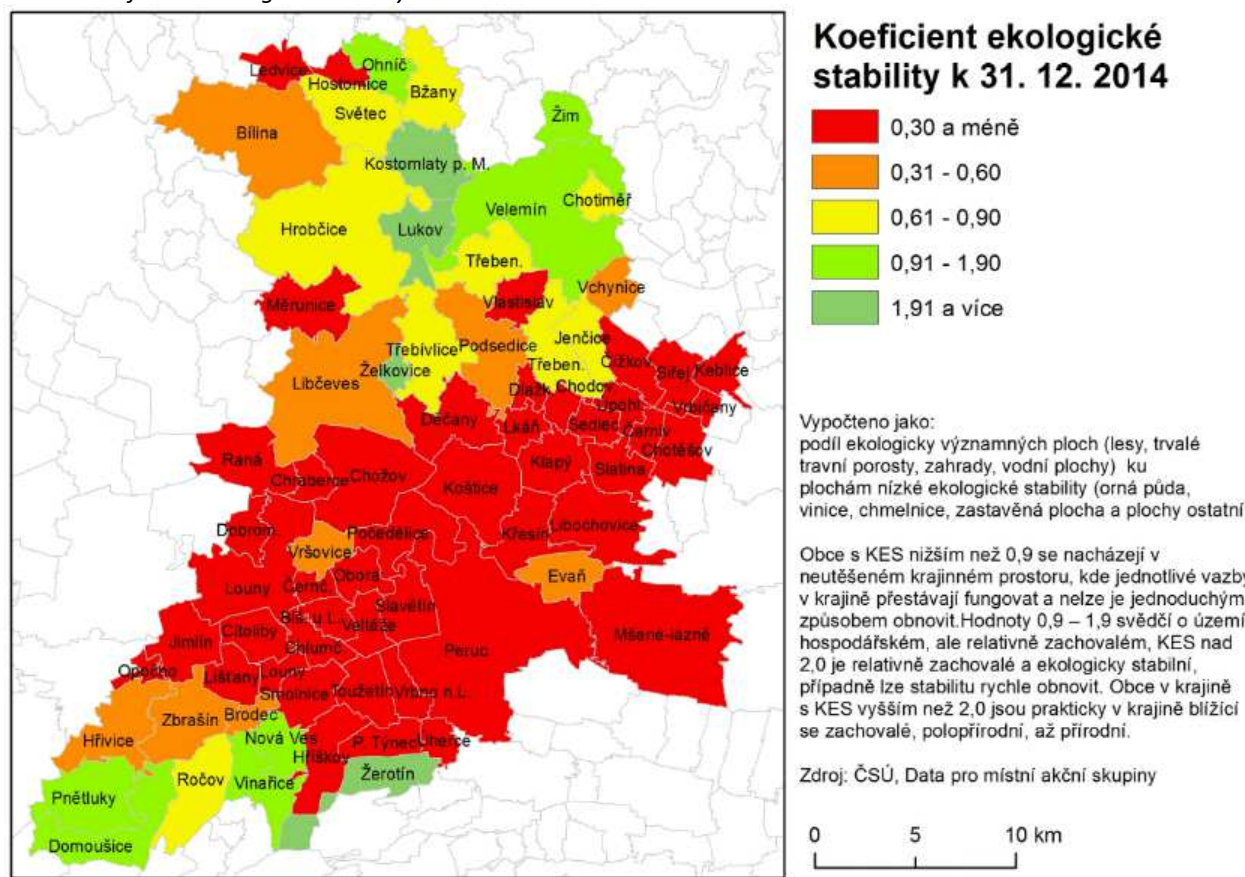


Zdroj: ČSÚ, Data pro místní akční skupiny

Příliš vysoký podíl orné půdy není vhodný pro stabilitu krajiny. Tu je možno vyjádřit tzv. koeficientem ekologické stability. Koeficient ekologické stability (KES)¹⁰ území jako celku činí 0,4, což je hodnota indikující lidskou činností výrazně přetvořenou lidskou krajinu. Dokonce nižších hodnot než průměr za celé území MAS dosahují obce v Dolnooharské tabuli intenzivně využívané pro zemědělství. Naopak stabilní krajina se nachází v centrální části Českého středohoří (především obce Lukov, Kostomlaty pod Milešovkou) a na Džbánsku (především obec Žerotín).

¹⁰ KES je jedním ze základních ukazatelů ekologické stability daného území. Jde o podíl ekologicky významných ploch (lesy, trvalé travní porosty, zahrady, vodní plochy) ku plochám nízké ekologické stability (orná půda, zastavěná plocha a plochy ostatní). Hodnoty 0,9 – 1,9 svědčí o území hospodářském, ale relativně zachovalém, KES nad 2,0 je relativně zachovalé a ekologicky stabilní, případně lze stabilitu rychle obnovit. Obce v krajině s KES vyšším než 2,0 jsou prakticky v krajině blízké se zachovalé, polopřírodní, až přírodní. Obce s KES nižším než 0,9 se nacházejí v neutěšeném krajinném prostoru, který je hodnocen jako člověkem zcela pozmeněný a kde jednotlivé vazby v krajině přestávají fungovat a nelze je jednoduchým způsobem obnovit.

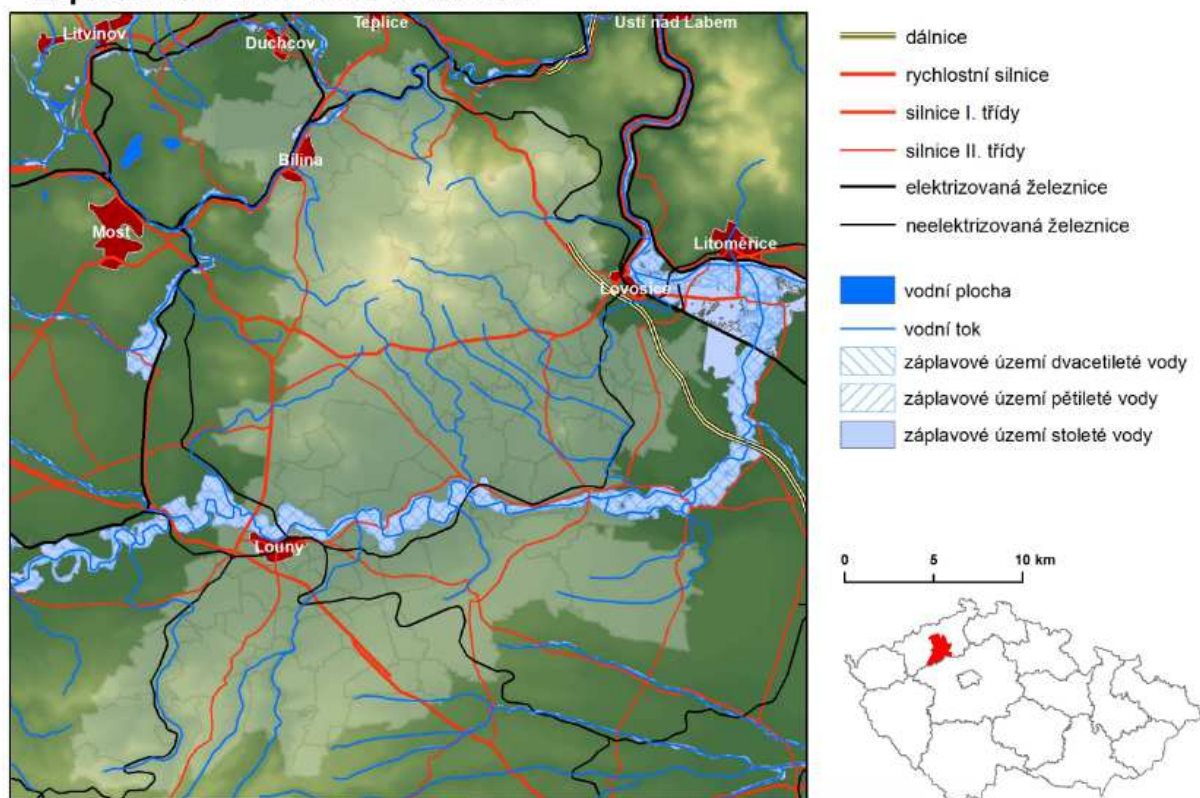
Obr. 26 Koeficient ekologické stability v obcích MAS SERVISO v roce 2014



Příliš velké zastoupení orné půdy v kombinaci s pokračujícím intenzivním zemědělstvím a dědictvím zemědělství socialistického způsobilo to, že krajina ztratila, resp. výrazně oslabila, svou retenční schopnost – tj. schopnost udržet vodu. Tento fakt podporuje výskyt klimatických extrémů – tj. velkých such či naopak povodní. Nebezpečí povodní se na území MAS koncentruje především k toku Ohře a Bíliny. Především pak řeka Ohře protékající rovinatou nivou se za zvýšených dešťových srážek může rozlít do jejího širokého okolí. Nicméně ani malé toky nelze podceňovat, u nich hrozí nebezpečí tzv. bleskových povodní. Z těchto důvodů je proto nutné usilovat o zvýšení retenční schopnosti krajiny pomocí zavádění protierozních opatření a vůči krajině šetrných způsobů zemědělství. Důležitým prvkem pro zlepšení stability krajiny a prevence přírodních katastrof bude i využití výsadby dřevin na orné půdě v extravilánu obcí.

Obr. 27 Záplavová území na území MAS SERVISO

Záplavová území MAS SERVISO



Ochrana ovzduší

Z hlediska rozptylových podmínek není výhodná geografická poloha obcí mezi Krušnými horami a Českým středohořím – to se týká především obcí na Bílinsku. V Mostecké pánvi, a především pak v nejbližším okolí města Teplice a Bílina, jsou totiž časté inverzní situace, zejména pak v zimním období. Nejvýznamnějšími znečišťovateli, kteří mají negativní vliv na kvalitu ovzduší v MAS, jsou dle ČHMÚ elektrárna v Ledvicích patřící ČEZ, a. s. (vysoké emise oxidu uhličitého a siřičitého, oxidy dusíku) a továrna Lovochemie, a.s. v Lovosicích (vysoké emise oxidu uhličitého a siřičitého).

Na kvalitu ovzduší má samozřejmě vliv i místní doprava (zejména nákladní automobily), a to především ve vazbě na dálnici D8 a rychlostní komunikaci R7. Problematická v tomto ohledu je i hluková zátěž.

I přesto, že došlo ke zvýšení podílu domácností topících zemním plynem, bývá situace na lokální úrovni především v zimním období kritická. Ovzduší v obcích MAS SERVISO výrazně ovlivňuje vytápění domácností tuhými palivy, zejména starší a špatně provozované kotle a dále nadměrně používané krby a krbová kamna, které mohou být při nevhodném spalování nebo při použití nevhodného paliva navíc zdrojem nepříjemného zápachu a kouře.

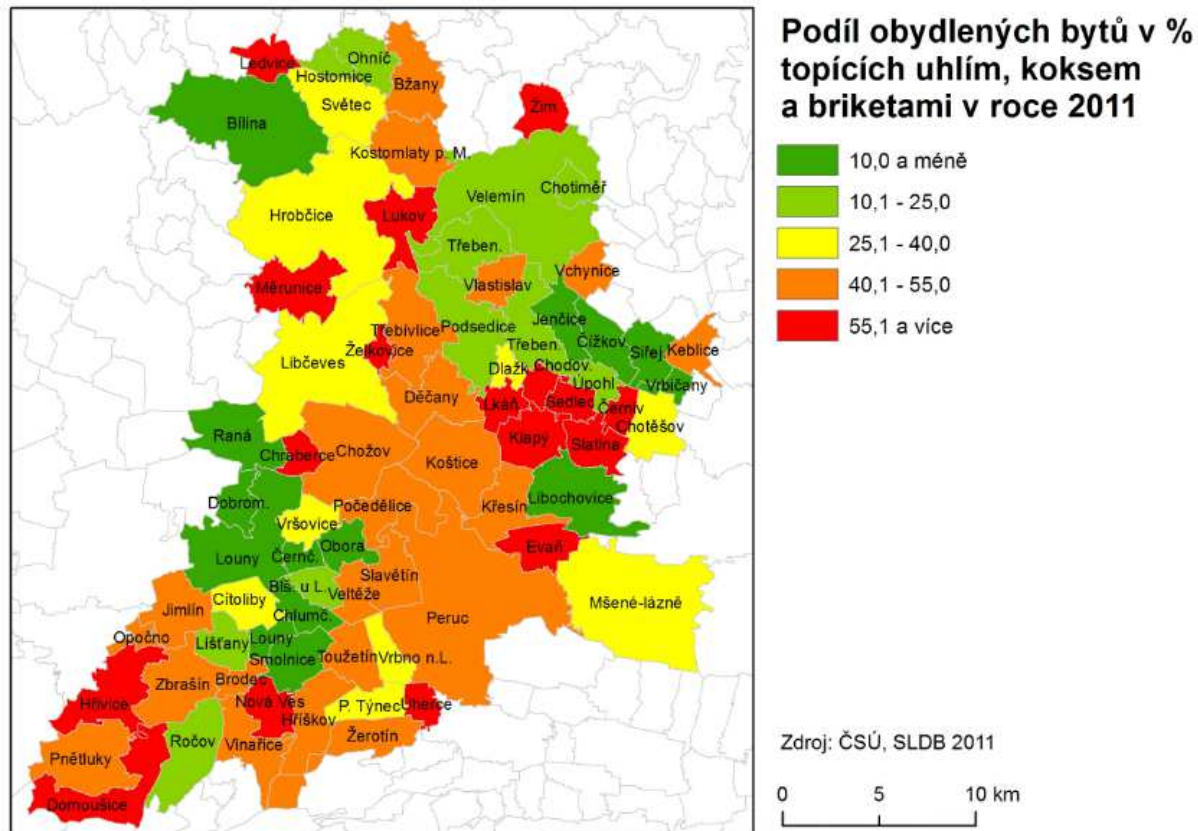
Tab. 9 Podíl obydlených bytů dle způsobů vytápění v obcích MAS SERVISO v letech 2001 a 2011

území	Podíl obydlených bytů převážně topících:					
	uhlím, koksem, briketami		elektřinou		dřevem	
	2001	2011	2001	2011	2001	2011
MAS SERVISO	23,5	16,7	6,6	7,4	3,0	6,1
Ústecký kraj	12,9	9,2	5,5	6,5	2,2	4,5
Česká republika	15,0	8,9	6,5	7,3	4,4	7,5

Zdroj: ČSÚ, SLDB 2001, 2011

Situace v tomto ohledu je nejhorší v obcích ve střední části MAS, tedy v obcích, kde chybí připojení k zemnímu plynu a kde se nejvíce k vytápění používá uhlí, koks či brikety. Naopak paradoxně v největších městech kvůli možnosti centrálního zásobování teplem je v tomto ohledu v topné sezóně situace lepší. Z těchto důvodů je nutné usilovat o snižování energetické náročnosti budov jak v podnikatelském prostředí, tak ve veřejném sektoru i u bytových domů.

Obr. 28 Podíl obydlených bytů v obcích MAS SERVISO topících uhlím, koksem a briketami v roce 2011



Nakládání s odpady

Dle dotazníkového šetření je 20 z 34 obcí spokojeno s tříděním odpadu v jejich obci. V obcích Obora a Vchynice chybí sběrný dvůr, v Jenčicích a Blišanech u Loun je třeba vylepšit sběrný dvůr, v obci Peruc je třeba jej zase umístit i do místních částí. V obci Vrbno nad Lesy jsou nespokojeni s neplatiči za nakládání s odpadem, v obcích Ledvice a Ročov zase s nedostatečným tříděním odpadu ze strany tamních obyvatel. V obcích Jimlín a Chožov vnímají celý systém sběru odpadu jako drahý. Ve městě Bílina plánují nákup drtičky, svozového vozidla, zajištění popelnic v podzemí v některých lokalitách města. Nespokojeni jsou dále v obcích Lkáň a Hříškov (zde chybí sběrná místa pro tříděný odpad, kompostárna, je nutno zpevnit plochy pod kontejnery, vytvořit oplocení pro tříděný odpad v pytlích),

Ochrana vod

Zhoršená kvalita povrchových i podzemních vod se vyskytuje v obcích, které nemají kanalizaci a nejsou napojeny na ČOV. O čištění odpadních vod v obcích MAS – viz oddíl Technická infrastruktura.

2.1.11 Základní občanská vybavenost

Kvantita a kvalita občanské vybavenosti koreluje s populační velikostí dané obce. Nejlepší vybavenost mají samozřejmě městská centra, nejnižší naopak malé obce.

Školství

Přítomnost mateřské či základní školy je jedním ze základních předpokladů populační udržitelnosti obce. Vzhledem k velkému počtu malých obcí však mnoho obcí postrádá mateřskou školu, základní školu či obojí. Co se týká mateřských škol - 36 obcí ji má k dispozici a všechny z nich mají v současné době dostatečně naplněné kapacity, což je výsledkem nedávného populačního boomu populačně silných ročníků. Tato vlna zatím nedorazila do základních škol, kterou má k dispozici pouze 18 obcí z celkových 73 obcí v MAS.

V základních školách v současnosti pociťují spíše nadbytek volných míst, která postupně na několik málo let budou obsazena, avšak poté bude opět pokračovat spíše přirozený úbytek obyvatel vlivem nízké porodnosti. Z tohoto důvodu je jakékoli rozšiřování kapacit základních a mateřských škol nutno pečlivě zvažovat. Nicméně především v malých obcích MAS majících mateřskou a základní školu je nutná rekonstrukce školských zařízení – jednak výukových prostor, toalet či jídelen. Nutné je také zlepšit vybavenost škol včetně zvýšení přístupu k informačním technologiím ve výuce. V budoucím období bude nutné společně s rozvojem infrastruktury pro modernizaci výuky zejména v oblasti informačních technologií, přírodních a technických věd posílit spolupráci se všemi zainteresovanými partnery v rámci realizace krajských a místních akčních plánů rozvoje vzdělávání.

Co se týče základních uměleckých škol – ty jsou v MAS ve třech největších městech – v Lounech, Bílině a Libochovicích. Gymnázia jsou zastoupena v Lounech a v Bílině (pracoviště Podkrušnohorského gymnázia v Mostě). Střední školy jsou zastoupeny v Lounech, a také v Kostomlatech pod Milešovkou při tamním výchovném ústavu, dětském domově (podobně tomu je i v Dlažkovicích. Z výše zmíněného vyplývá, že žáci a studenti jsou často nuceni dojíždět za středním vzděláním do středních škol mimo území MAS.

Zdravotnictví

Rovněž co se týče dostupnosti zdravotnických zařízení, je v tomto situace malých obcí nevýhodná. V celkem 50 obcích chyběla v roce 2013 ordinace či detašované pracoviště lékaře pro dospělé, praktický lékař pro děti a dorost chybí dokonce v 64 obcích. Podobná je situace u stomatologa (chybí v 63 obcích), gynekolog má svou ordinaci pouze ve třech obcích MAS. Nemocnice se na území MAS nacházejí v Lounech a v Bílině (včetně střediska záchranné služby). Shrnuto, centry dojížděky za zdravotnickými službami na území MAS jsou Louny, Bílina a Libochovice.

Sociální služby

Demografické stárnutí populace (byť ne tak akutní jako v jiných regionech Česka) představuje významnou výzvu pro představitele obcí a neziskových organizací, a také pro místní občany. V tomto ohledu je třeba připravit celé spektrum služeb pro seniory za účelem zabránění jejich sociálního vyloučení a zvýšení životního standardu. Centry poskytování sociálních služeb pro území MAS jsou opět Bílina a Louny, bohužel sféra vlivu těchto měst nesahá daleko, a tak mnohé obce i nepřilíživě vzdálené od těchto měst nemají zajištěno poskytování sociálních služeb pro tuto skupinu obyvatel.

V Bílině funguje Pečovatelská služba Bílina, která zajišťuje služby terénní formou pro osoby s tělesným, zdravotním a zrakovým postižením (poskytovaná osobám se sníženou soběstačností z důvodu věku, chronického onemocnění nebo zdravotního postižení). Bohužel pečovatelská služba není poskytována ve spádových obcích z důvodu nedostatečného personálního zajištění a z provozních důvodů (špatné autobusové spojení, pečovatelská služba nevlastní motorové vozidlo). Chybí také poskytování pečovatelské služby v pozdních odpoledních hodinách a o víkendech. Dále v Bílině postrádají domov se zvláštním režimem pro osoby např. s Alzheimerovým onemocněním, chráněné bydlení, azylový dům, domov důchodců, sociální bydlení pro občany ve věku 50 a více let a také pro děti odcházející z výchovných ústavů. Rovněž by bylo vhodné rozšíření léčebny dlouhodobě nemocných o sociální lůžka.

V Lounech a ve spádových obcích Brloh a Nečichy funguje Městská pečovatelská služba s denním stacionářem Louny. Tato služba je zaměřena na seniory ve věku od 65 let, osoby se zdravotním postižením ve věku od 18 let, osoby s chronickým onemocněním ve věku od 18 let a na rodiny s dětmi. Denní stacionář poskytuje pomoc a podporu osobám s mentálním postižením a podporuje je

ve snaze o samostatný život. Dále se v Lounech nachází Domov pro seniory U Pramene. Domov mimo pobytové služby pro seniory poskytuje následující služby: domov se zvláštním režimem (pobytová služba pro osoby od 45 let věku, kteří trpí různými formami demence) a azylový dům (pro oběti domácího násilí, trestné činnosti, osoby bez příštěří a rodiny s dětmi, které se ocitly v nepříznivé situaci spojené se ztrátou bydlení). Kromě toho jsou v Lounech aktivní občanská sdružení Pomoc bližnímu a Lounští Lounským, kteří různými formami pomáhají nejen seniorům.

Co se týče dalších obcí a sociálních služeb pro seniory, domovy pro seniory se nachází v Lounech, Libochovicích, Čížkovicích a Velemíně. V ostatních obcích je zastoupení služeb pro seniory velice omezené, často omezující se jen na dovoz obědů. V Chožově, Libochovicích, Oboře (zde však existuje záměr na přestavbu bývalého objektu školy mj. na bydlení pro seniory), Světcí a Jimlíně postrádají bezbariérové byty vhodné pro tuto skupinu obyvatel včetně doprovodných služeb. Ve Lkáni by zase přivítali komunitní dům seniorů, v Ročově domov pro seniory.

Co se týče sociálních služeb pro mládež, zde je ve venkovských obcích MAS téměř veškerá péče o tuto skupinu obyvatel přenechána klubům poskytujícím prostor pro volnočasové aktivity a zájmové činnosti. Sociální služby pro mládež jako takové se koncentrují do Bíliny, kde operují následující organizace - Člověk v tísni (provozuje mj. nízkoprahové zařízení pro děti a mládež a sociálně aktivizační služby pro rodiny s dětmi), Most k naději o.s. (provozuje linku duševní tísně) a White Light I (věnuje se osobám ohroženým závislostí nebo osobám závislým na návykových látkách, pachatelům trestné činnosti). Organizace Most k naději poskytuje sociální služby i v Lounech, kde je aktivní také Centrum krizové intervence z. s. Spirála Ústí nad Labem (především je pomoc zaměřena na děti a mládež ze sociálně vyloučených lokalit, na děti ze sociálně slabých rodin a děti a mládež, které řeší vztahovou nebo partnerskou problematiku či přišly do kontaktu s násilím nebo prožily nějaký traumatický zážitek).

Výše zmíněné organizace se věnují přímo či nepřímo také sociálně vyloučeným osobám často romského původu. Kromě nich je v Lounech aktivní Sdružení Romano Jasnica - Poradenské centrum Louny poskytující poradenské služby. Ve městě Bílina působila Agentura pro sociální začleňování, jejímž výsledkem byl mj. Program podpory sociálního začleňování ve městě Bílina, v rámci kterého jsou podporovány neziskové organizace aktivní v oblasti sociálního začleňování.

2.1.12 Kultura, rekreace a volnočasové aktivity

V oddíle Turismus byl zmíněn rozdíl mezi turismem zaměřujícím se především na obyvatelstvo mimo území MAS (čímž je zajištěn také vyšší ekonomický přínos pro danou lokalitu), zatímco rekreace se týká především místního obyvatelstva a může mít formu pasivní (návštěva kulturních akcí) či aktivní (sportovní aktivity atd.).

Klíčovou roli při organizaci volnočasových aktivit hrají sportovní kluby či jiné spolky aktivní v městských i venkovských oblastech. Jejich role je nezastupitelná i vzhledem k tomu, že poskytují volnočasové aktivity především pro mládež, čímž jsou účinným nástrojem prevence sociálně-patologických jevů u této skupiny obyvatel. Stejně jako u základní občanské vybavenosti zde platí pravidlo čím větší obec, tím čilejší kulturní život. Nicméně aktivní místní obyvatelstvo může např. výrazně posílit kulturní život v obci i přes její malou populační velikost.

Obecně se spolkovým životem panuje v rámci obcí MAS spokojenost. I v těch nejmenších obcích existuje většinou sbor dobrovolných hasičů či myslivecké sdružení, které čas od času organizuje nějakou kulturní akci. Výjimkou jsou obce Toužetín a Jenčice, kde v současnosti není činný žádný spolek. V rámci dotazníkového šetření vyplynulo, že většina z dotazovaných obcí (21 z 34) je se spolkovým životem spokojena. Velice čilý spolkový život panuje především v následujících obcích (pokud pomineme města Bílina a Louny): Klapý, Libochovice, Mšené-lázně, Peruc, Smolnice, Světec, Ročov a Velemín. Naopak nespokojeni se spolkovým životem jsou v obcích Blšany u Loun, Hříškov, Ohnič, Slatina, Toužetín a Vinařice. Částečně spokojeni pak jsou v obcích Chožov, Jenčice, Jimlín, Vchynice a Zbrašín.

Rekonstrukci vyžadují četná sportoviště – od fotbalových hřišť po tenisové (volejbalové) kurty, je nutné opravit především zázemí po sportovce. Stejně tak i kulturní domy a jiná místa pro setkávání občanů vyžadují investice do rekonstrukce.

Co se týče charakteru kulturních akcí, v rámci dotazníkového šetření vyplynulo, že v 18 obcích z 34 se konají kulturní akce nadregionálního charakteru (viz oddíl Turismus). V ostatních obcích jsou kulturní akce spíše lokálního charakteru (plesy, pálení čarodějnic apod.).

2.2 SWOT analýza

V následující pasáži jsou shrnuty hlavní přednosti a bariéry rozvoje území MAS, a také trendy, které mohou pozitivně či negativně ovlivnit jeho vývoj. V případě, že se daný výrok vztahuje k části území MAS, jsou vymezeny konkrétní obce či část území, kterého se daný problém týká. Pokud ne, týká se daný výrok celého území. Výroky jsou řazeny tematicky do jednotlivých odstavců.

2.2.1 Silné stránky

Geografická poloha, doprava a osídlení

- relativně dobrá časová dostupnost městských center (klíčová městská centra do 40 minut jízdy autem)
- poloha na rychlostní komunikaci R7 a dálnici D8 podmiňuje dobrou dopravní dostupnost území MAS
- napojení na celostátně významnou železniční trať 130 (140) v Bílině

Obyvatelstvo a sociální soudržnost

- setrvalý nárůst počtu obyvatel od roku 2005
- pozitivní migrační saldo v rámci celé MAS
- pomalejší tempo demografického stárnutí na území MAS než na území Ústeckého kraje či celého Česka
- zlepšující se vzdělanostní úroveň obyvatelstva MAS i v porovnání s krajskou úrovní

Bydlení

- nízké ceny bydlení ve většině obcí MAS

Pracovní trh a ekonomika

- nižší náklady na pracovní sílu na území MAS
- růst počtu pracovních míst v některých venkovských obcích
- významní zaměstnavatelé v Bílině a Lounech

Turismus

- rozmanitý krajinný reliéf území MAS vytváří jeho scénickou atraktivitu
- střeoevropsky unikátní krajina Českého středohoří
- přítomnost dvou lázeňských měst – Bílina a Mšené-lázně
- velké množství hradů, zámků, zřícenin a hradišť na území MAS
- hustá síť turistických tras v Českém středohoří
- kopec Raná jako hlavní centrum paraglidistiky v Česku
- místa spjatá se starými českými pověstmi (Peruc, Vlastislav)

Životní prostředí a technická infrastruktura

- přítomnost CHKO České středohoří
- velké množství maloplošně chráněných území

Občanská vybavenost, rekreace a volnočasové aktivity

- dostupnost sportovišť a míst pro setkávání občanů v každé obci

2.2.2 Slabé stránky

Geografická poloha, doprava a osídlení

- velký počet malých obcí s počtem obyvatel méně než 500
- vůči silniční dopravě nekonkurenceschopná (pomalá) železniční doprava (lokální tratě)

- přerušovaná doprava na trati Lovosice – Teplice
- nespokojenost části obcí se způsobem fungování veřejné dopravy

Obyvatelstvo a sociální soudržnost

- negativní populační vývoj v některých obcích MAS v poslední dekádě (především Lukov, Klapý a Černčice)
- setrvalý přirozený úbytek obyvatelstva od 90. let (především na Džbánsku a v Poohří)
- záporné migrační saldo v obcích Černčice, Chraberce, Louny, Klapý, Vchynice a Vrbičany
- demografické stárnutí obyvatelstva MAS
- vysoký index stáří na Džbánsku a v severojižní ose území MAS
- pokračující odliv mozků vede k zastávání růstu vzdělanostní úrovně v porovnání s republikovou hodnotou
- nízký index vzdělanosti především na Bílinsku
- nižší podíl obyvatelstva připojeného k internetu komplikuje zapojení obyvatelstva MAS do současné znalostní společnosti
- SVL v Bílině, Lounech, Cítolibech, Hostomicích, Libochovicích, Světcích a Chožově
- vysoký index kriminality v obcích spadající pod obvodní oddělení Bílina, Prosetice a Litoměřice
- výskyt sociálně patologických jevů především v obcích se SVL

Bydlení

- nízké ceny bydlení ve většině obcí MAS mohou podmínit vznik nových SVL
- příliš vysoký podíl domů určených k rekreaci především na Džbánsku a v centrální části MAS
- příliš velký podíl neobydlených domů v jižní části území

Pracovní trh a ekonomika

- pokles pracovních míst v území mezi roky 1991 a 2011 o více než sedm tisíc
- v porovnání s Českem nadprůměrný podíl krátkodobě i dlouhodobě nezaměstnaných
- vysoký podíl krátkodobě i dlouhodobě nezaměstnaných především v jihovýchodní části MAS
- slabé využívání alternativních forem pracovních úvazků zaměstnavateli spolu s horší dostupností alternativních forem zařízení pro péči o děti zhoršují možnosti participace žen na trhu práce (složování pracovního a rodinného života)
- slabá podnikatelská aktivita v obcích v zázemí Bíliny a Lovosic
- nedostatečný kapitál obyvatelstva pro rozvoj podnikání pramenící z nižších průměrných příjmů a vyšší nezaměstnanosti
- slabá diverzifikace zemědělských podniků
- export primárních zemědělských surovin mimo MAS bez jejich zpracování

Turismus

- nerozvinutá agroturistika v území i přes vysoký krajinný potenciál
- neuspokojivý stav nemovitých kulturních památek v území
- bílinský lázeňský areál vyžaduje rozsáhlou investici do modernizace
- velké množství nepřístupných zámků snižuje potenciál území pro turismus
- slabě využitý potenciál ovocnářství, vinařství a chmelařství pro rozvoj gastronomického turismu
- nedostatečná nabídka kulturních akcí nadregionálního významu
- slabé image Českého středohoří, Poohří i Džbánu pro turismus
- nedokončená cyklostezka č. 6 Ohře
- nedostatečně využitý potenciál dolní Ohře pro vodáckou turistiku
- chybějící možnosti ubytování v Českém středohoří
- nedostatečné zastoupení navazujících služeb pro turisty
- nevyhovující majetkoprávní poměry některých potenciálně významných turistických atraktivit, které brání jejich turistickému využití

Životní prostředí a technická infrastruktura

- nedostatečný stav místních komunikací
- chybějící chodníky či pruhy pro cyklisty při frekventovaných komunikacích

- nedostatečný stav kanalizací a ČOV v některých obcích
- slabé využití plynu pro vytápění domů zhoršuje kvalitu ovzduší především v zimní sezóně
- zhoršená kvalita ovzduší v obcích na Bílinsku
- nízká stabilita krajiny a její scénická atraktivita kvůli intenzivnímu zemědělství především v Poohří, nízké využití orné půdy pro výsadbu dřevin v extravilánu obcí
- nízká retenční schopnost krajiny kvůli vysokému zornění půdy především v Poohří
- rozsáhlé záplavové zóny při řece Ohři
- nedostatečná nebo nekvalitní infrastruktura pro sběr a třídění odpadu v některých obcích

Občanská vybavenost, rekreace a volnočasové aktivity

- nedostatečná občanská vybavenost malých obcí vzdělávacími, zdravotnickými i sociálními službami
- nedostatečné vybavení mateřských a základních škol moderními technickými prostředky pro zkvalitnění výuky v oblasti ICT a předmětů orientovaných na výuku jazyků, přírodní a technických předmětů.
- Slabá spolupráce všech zainteresovaných partnerů na rozvoji předškolního a základního školství
- nutnost rekonstrukce vzdělávacích zařízení a zázemí pro sportovce

2.2.3 Příležitosti

Geografická poloha, doprava a osídlení

- blízkost železničního koridoru Praha – Drážďany
- dokončení dálnice D8 a rychlostní komunikace R7 významně zlepšit dostupnost území MAS

Obyvatelstvo a sociální soudržnost

- zvyšující si uvědomění problému SVL v české společnosti může napomoci k řešení tohoto problému

Bydlení

- nízké ceny nemovitostí mohou přilákat další zájemce o bydlení na území MAS
- rozšíření bytového fondu ve městech zpětným výkupem bytů do vlastnictví měst, tím mít možnost regulace nájemníků a tak snížit riziko vzniku ghet

Bezpečnost a kriminalita

- zvýšení počtu a kvality volnočasových aktivit pro mládež jako prevence sociálně-patologických jevů

Pracovní trh a ekonomika

- současný rapidní ekonomický růst Česka může výrazně pomoci ekonomice území MAS a vyprodukovat nová pracovní místa
- současný trend rostoucí oblíbenosti lokálních potravin může pomoci malým zemědělcům a rozvoji agroturistiky

Turismus

- rostoucí zájem Čechů o rekreaci v tuzemsku může napomoci rozvoji turismu
- demografické stárnutí populace může vyvolat rostoucí zájem o rekreaci v lázních Bílina a Mšené-lázně
- přeměna lokálních tratí na cyklostezky může výrazně zvýšit jejich potenciál
- posilování vazby na stěžejní projekty Ústeckého kraje – Labskou stezku a město Terezín
- posilování vazby na velmi kvalitní zastoupení husitských památek v územní působnosti sousední MAS České středohoří (zavedená marketingová značka „Husitský sever“)
- využití historické vazby rodu Kaplířů ze Sulevic na Rakousko, zejména město Vídeň

Životní prostředí a technická infrastruktura

- realizace komplexních pozemkových úprav a agroenvironmentálních opatření výrazně zlepšit retenční schopnost krajiny
- rozšíření a rekonstrukce kanalizací výrazně zlepšit kvalitu povrchových i podpovrchových vod

- klesající ceny plynu mohou pomoci k jeho většímu využívání pro vytápění objektů a následnému zlepšení ovzduší na území MAS
- komplexní řešení zvýšení energetické účinnosti budov, což zahrnuje výměnu nevyhovujícího spalovacího zdroje v kombinaci se zateplením budovy, přispěje ke snižování emisí

Občanská vybavenost, rekreace a volnočasové aktivity

- zlepšení prostředí vzdělávacích a volnočasových zařízení může výrazně zvýšit jejich atraktivitu pro mladé a tím i snížit výskyt sociálně-patologických jevů

2.2.4 Hrozby

Geografická poloha, doprava a osídlení

- protahující se dostavba rychlostní komunikace R7 a dálnice D8
- nejistá budoucnost lokálních železničních tratí

Obyvatelstvo a sociální soudržnost

- odchod vzdělaného obyvatelstva z území MAS z důvodu nedostatku pracovních míst pro kvalifikované pracovníky
- pokračující stárnutí populace vyvolá rostoucí nároky na infrastrukturu a sociální služby pro seniory

Bydlení

- levné ceny nemovitostí mohou vést k dalšímu formování SVL na území MAS

Bezpečnost a kriminalita

- chybějící politická vůle pro pomoc sociálně slabým bude zvyšovat sociální segregaci obyvatelstva a tím i míru kriminality
- pokračující dlouhodobá nezaměstnanost u některých jedinců povede ke ztrátě pracovních návyků a dalšímu snížení jejich uplatnitelnosti na trhu práce
- podcenění významu práce s mládeží povede k růstu kriminality

Pracovní trh a ekonomika

- neúspěšná ekonomická transformace Ústeckého kraje má za následek nízké průměrné mzdy a nadprůměrnou nezaměstnanost
- neprolomení těžebních limitů může zvýšit nezaměstnanost na území MAS

Turismus

- pokračující preference jiných turistických destinací Česka u tuzemských turistů

Životní prostředí a technická infrastruktura

- v budoucnu pravděpodobně naroste výskyt extrémních výkyvů počasí (povodně, sucha)
- rostoucí ceny plnu mohou vyvolat zhoršení kvality ovzduší na území MAS především v zimní sezóně
- prolomení limitů vyvolá zhoršené podmínky v okolí těžby, zhoršení kvality života

2.3 Analýza problémů a potřeb

Analýza problémů a potřeb vysvětluje za pomoci teorie změny příčiny daného problému na území MAS, možnosti jeho řešení a celkovou intervenční logiku SCLLD. Jejím výsledkem je strategická část, která navrhuje klíčové oblasti rozvoje, strategické a specifické cíle a jednotlivá opatření.

Analýza problémů a potřeb – MAS SERVISO

Problémová oblast	Situační analýza – vymezení problému	Příčiny problému, výběr problému k řešení	Specifický cíl - změna, které chceme a můžeme dosáhnout
Ekonomika	Ekonomika celého Ústeckého kraje je poznamenána restrukturalizačními procesy 90. let, které výrazně negativně ovlivnily zaměstnanost především v těžebním sektoru a v průmyslu. Nevyvážená struktura podnikatelské sféry, nedostatečná připravenost obyvatel k samostatné výdělečné činnosti. Malý význam zemědělství z hlediska zaměstnanosti	Vyšší míra nezaměstnanosti v území. Nižší vzdělanostní úroveň populace. Nedostatečná úroveň komunikace mezi veřejným a podnikatelským sektorem v oblasti podpora podnikání. Kompetence obyvatel území pro samostatnou podnikatelskou činnost.	Zvýšit zapojení místních aktérů do řešení problémů nezaměstnanosti. Vzdělávání obyvatel území pro zvyšování jejich zaměstnatelnosti, rozvoj poradenských služeb pro získání zaměstnání. Podpora zájemců o samostatné podnikání a jeho zahájení, podpora malého a středního podnikání. Zlepšení komunikace mezi veřejným a podnikatelským sektorem. Diverzifikace činnosti zemědělských podniků do nezemědělských činností důležitých pro venkov.
Sociální soudržnost a zaměstnatelnost občanů	Vysoká nezaměstnanost a chudoba, rostoucí rozdíly v příjmech obyvatel vyvolávají sociální napětí ve společnosti a rostoucí polarizaci. Vyšší míra dlouhodobé nezaměstnanosti na území MAS vystavuje obyvatele chudobě či vyššímu riziku ohrožení chudobou (především ve vyloučených lokalitách). Na území MAS je zcela nedostatečná sociální infrastruktura pro sociálně slabé obyvatelstvo a pro mládež – chybí zde sociální poradny či nízkoprahová centra pro děti a mládež.	Problematika sociálního vyloučení obyvatel území a jejich skupin. Nízká úroveň koordinované spolupráce mezi všemi aktéry působícími v oblasti zajišťování sociální soudržnosti v území. Nedostatečné podmínky pro matky pečující o malé děti nebo pečující o hendikepované členy rodiny ze strany zaměstnavatelů.	Realizovat optimalizovaná opatření pro aktivní začleňování osob ohrožených sociálním vyloučením nebo sociálně vyloučených a jejich uplatnitelnosti ve společnosti a na trhu práce. Uplatnění účinných postupů pro sladování profesního a rodinného života. Podpora rozvoje sociálního podnikání. Vtvořit fungující infrastrukturu a síť aktérů spolupracujících na inkluzi sociálně vyloučených. Posílit oblast práce s mládeží a zajišťování sociálních služeb pro starší občany.
Vzdělávání a venkovské školství	Nedostatečná spolupráce jednotlivých partnerů/aktérů podílejících se na	Systémové změny ve vzdělávání vyžadují výrazné posílení jejich přenosu na úroveň jednotlivých škol.	Posílení kapacity vzdělávacích zařízení na úrovni zřizovatelů prostřednictvím spolupráce

	vzdělávání na úrovni venkovských mateřských a základních škol, včetně jejich vazeb na problematiku sociálního začleňování. Nedostatečné vybavení škol infrastrukturou pro výuku ve vybraných oblastech: technické, přírodovědecké a IT obory, výuka jazyků.	Zajištění sběru a vyhodnocování specifických potřeb na regionální a z hlediska MAS především na místní úrovni prostřednictvím Místních akčních plánů rozvoje vzdělávání (MAP). Posílení infrastruktury škol investicemi souvisejícími z jejich rozšiřováním a zkvalitňováním výchovy a výuky ve vybraných oblastech.	s příslušnými partnery včetně investic do infrastruktury škol ve vybraných oblastech.
Životní prostředí	Ohrožení stability krajiny vlivem změn klimatu, ale i lidskou činností. Současný stav životního území v obcích negativně ovlivňovaný emisemi z místních topenišť, problémy se sběrem a likvidací komunálních odpadů.	Ohrožení stability krajiny způsobené s klimatickými změnami a lidskou činností. Problémy s čistotou ovzduší v obcích a odpadovým hospodářstvím.	Opatření zaměřená na posílení ochrany a péče o přírodu a krajinu území a prevenci přírodních katastrof způsobených snížením stability krajiny z důvodů lidské činnosti. Zvyšování podílu zeleně (dřevin) na orné půdě v extravilánu obcí, rozvoj a péče o zeleň v intravilánu obcí. Zlepšení kvality životního prostředí snížením energetické náročnosti budov a řešením odpadového hospodářství.
Infrastruktura obcí	Podinvestovaná technická infrastruktura obcí a neuspokojivý stav nemovitých kulturních památek.	Omezené možnosti obcí pro zlepšování technické a dopravní infrastruktury a péči o kulturní, technické i přírodní památky v území,	Zkvalitnit veřejné služby a zlepšit kvalitu života obyvatel na území, zlepšením vzhledu obcí a zkvalitněním občanské vybavenosti, prohloubením ochrany a rozvoje kulturního dědictví, posílením péče o nemovité kulturní památky, jejich údržby a rekonstrukčních prací.
Turismus	Nedostatečné využití přírodních a kulturně historických zdrojů pro rozvoj cestovního ruchu jako významného rozvojového prvku území a příležitosti pro diverzifikaci činnosti zemědělců.	Negativní vnímání Ústeckého regionu jako místa pro život lidí a trávení volného času. Nedostatečná úroveň infrastruktury pro turistiku (ubytovací kapacity, zázemí pro volnočasové aktivity). Nízká úroveň koordinace turistických aktivit a komunikace jednotlivých destinací	Zlepšení využití potenciálu území rozvojem turistiky podporou malého a středního podnikání v této oblasti včetně diverzifikace nezemědělských činností zemědělců do oblasti agroturistiky.
Spolupráce	Nízká provázanost a koordinovanost činností	Zajištění inovativních aktivit v rámci činnosti všech	Zvýšení inovativnosti činnosti MAS

	MAS v rámci regionu i na nadregionální a nadnárodní úrovni, neuspokojivá úroveň výměny informací a využívání příkladů dobré praxe pro efektivnější využívání výsledů a finančních prostředků k dosažení multiplikačních a synergických efektů	venkovských místních aktérů prostřednictvím zvyšování jejich kompetencí a transferu znalostí z jiných MAS i ze zahraničí.	prostřednictvím zvyšování kompetencí managementu MAS i partnerů, síťování (výměny zkušeností) a spolupráce na národní, EU úrovni včetně třetích zemí.
--	---	---	---

Pozn.

Změny, jichž chceme a můžeme dosáhnout prostřednictvím finanční pomoci ESI fondů s ohledem na financování v rámci integrovaného nástroje CLLD
Změny, jichž je možné dosáhnout prostřednictvím z ESI fondů jako individuální projekty do operačních programů (Operační program životního prostředí)
Změny, jež reagují na identifikované potřeby MAS, nelze je ale v tomto programovém období podpořit z ESI fondů. K dosažení těchto změn bude MAS SERVISO hledat možnosti jiné finanční pomoci zejména z národních zdrojů MMR – Podpora obnovy a rozvoje venkova MMR – Národní program podpory cestovního ruchu MZe - dotačního programu 16. na udržování a obnovu kulturního dědictví venkova Ústecký kraj – Programy obnovy venkova Ústeckého kraje

3 Strategická část

3.1 Stanovení vize, strategických cílů, specifických cílů a opatření

3.1.1 Vize rozvoje

Vize rozvoje stanovuje cíl, kterého by změna v území měla dosáhnout za pomoci dané rozvojové strategie ve vymezeném časovém horizontu. Území MAS by se do roku 2020 mělo stát prostorem, který svým obyvatelům, ale i všem aktérům, kteří na jeho území podnikají nebo rozvíjejí další aktivity, bude zabezpečovat a poskytovat:

- stabilní a odolné ekonomické prostředí zajišťující dostatečný počet dostupných pracovních míst pro své obyvatele,
- podmínky pro činnost soudržných městských i venkovských komunit zamezujícími sociální exkluzí na základě národnosti, věku či pohlaví,
- kvalitní možnosti pro vzdělávání a volnočasové aktivity dětí, mládeže, dospělých i seniorů,
- udržitelnou krajinu předcházející riziku povodní, katastrofálních such, znečištění vod a udržitelně nakládající s odpady,
- území MAS prostřednictvím turismu udržitelně využívající místních zdrojů ve formě atraktivní krajiny a ovocnářské, chmelařské a vinařské tradice,
- infrastrukturu, která zajišťuje kvalitní služby pro obyvatelstvo, přispívá k atraktivnímu vzhledu obcí a bezpečnost pohybu chodců a cyklistů,
- kvalitní veřejné služby a rozvojové aktivity prostřednictvím aktivních představitelů samospráv, MAS a občansky angažovaných obyvatel, kteří aktivně spolupracují v rámci místního partnerství, ale i dalšími subjekty na regionální a nadregionální úrovni.

3.1.2 Klíčové oblasti rozvoje území MAS SERVISO

Pro rozvoj MAS SERVISO jsou navrženy na základě důkladné analýzy území a analýzy problémů a potřeb následující klíčové oblasti (KO) rozvoje:

- KO1: Ekonomika – zaměřuje se na zvýšení počtu pracovních míst v území,
- KO2: Sociální soudržnost a zaměstnatelnost občanů – podporuje zlepšení sociálních vztahů ve venkovských komunitách a začlenění nezaměstnaných osob na trh práce,
- KO3: Vzdělávání a venkovské školství - rozvoj spolupráce zainteresovaných aktérů/partnerů, infrastruktura pro předškolní a základní vzdělávání,
- KO4: Životní prostředí – pomáhá zlepšit stabilitu krajiny, čistotu vod a hospodaření s odpadem,
- KO5: Infrastruktura – podporuje zlepšení vzhledu obcí a zvýšení bezpečnosti chodců a cyklistů,
- KO6: Turismus – podpora využití potenciálu území pro rozvoj cestovního ruchu.
- KO7: Spolupráce - podpora vzájemné spolupráce MAS a dalších subjektů uplatňujících metodu LEADER.

3.1.3 Vymezení strategických cílů SCLLD, specifických cílů a opatření

KO1 Ekonomika

Strategický cíl: SC1: Zvýšit počet pracovních míst v území

Strategický cíl se věnuje podpoře ekonomiky na území MAS, neboť jak ukázala analýza, území MAS vykazuje nadprůměrný podíl nezaměstnaných a také nedostatečný počet pracovních míst. Z tohoto důvodu jsou lidé nuceni dojíždět do městských center mimo MAS za zaměstnáním. Strategický cíl je platný pro celé území MAS.

Specifický cíl: Zvýšit zapojení místních aktérů do řešení problémů nezaměstnanosti a sociálního začleňování v území MAS SERVISO

Opatření:

O 1.1 Podpora malých a středních podniků s důrazem na podniky produkující tradiční produkty

Příklady možných projektů:

- poradenství a vzdělávání pro založení a rozvoj podniku
- podpora zlepšení technologické vybavenosti podniků
- podpora výstavby, rekonstrukce a modernizace zastaralých, prostorově a technicky nevyhovujících budov pro provádění ekonomické činnosti
- podpora marketingu podniků a jejich produktů

O 1.2 Podpora činnosti zemědělských a lesnických podniků a podniků pro zpracování zemědělských a lesnických surovin:

- podpora rozvoje aktivit zemědělských podniků, investice do zemědělských staveb a do techniky a technologií pro živočišnou a rostlinnou výrobu, investice do techniky pro tvorbu a údržbu krajiny.
- stavební a technologické investice vedoucí ke zlepšení zpracování zemědělských a potravinářských produktů a jejich uvádění na trh
- podpora zpracování primárních surovin
- podpora přímého prodeje zemědělských produktů „prodej z farmy“
- podpora na pořízení strojů a technologií pro obnovu, výchovu a těžbu lesních porostů, stroje pro přípravu půdy před zalesněním
- podpora výstavby či modernizace dřevozpracujících provozoven vč. technologického vybavení

O 1.3 Zvýšení zaměstnatelnosti občanů prostřednictvím zvyšování jejich kompetencí a mezisektorové kompetence

Příklady možných projektů:

- rozvoj základních kompetencí nezbytných pro uplatnění na trhu práce
- zvyšování orientace cílových skupin v orientaci na trhu práce prostřednictvím poradenských činností a programů
- podpora nástrojů a činností vedoucích ke vstupu na trh práce
- podpora rekvalifikací a dalšího profesního vzdělávání
- podpora zprostředkování zaměstnání
- podpora spolupráce veřejné, soukromé neziskové sféry na trhu práce
- podpora flexibilních forem práce především pro rodiče na rodičovské dovolené

O 1.4 Podpora sociálního podnikání

Příklady možných projektů:

- finanční i poradenská podpora zakládání sociálních podniků
- finanční i poradenská podpora rozvoje existujících sociálních podniků
- podpora marketingu sociálních podniků

KO2: Sociální soudržnost a zaměstnatelnost občanů

Strategický cíl: SC2: Posílit a dále podporovat sociální soudržnost obyvatel a sociální začleňování

V území se vyskytuje několik sociálně vyloučených lokalit, nadprůměrná míra dlouhodobé i krátkodobé nezaměstnanosti. Území, především pak v jeho severní části, vykazuje vyšší míru kriminality, proto je nutné usilovat o prevenci kriminality prostřednictvím práce s mládeží. V území je možno zaznamenat i demografické stárnutí, proto je nutno podporovat poskytovatele sociálních služeb pro seniory. Rovněž je nutné usilovat o snižování genderových rozdílů ve všech sférách společnosti a předcházet klasickým genderovým stereotypům. Strategický cíl je platný pro celé území MAS v oblasti zvyšování zaměstnatelnosti, práce s mládeží a seniory, v oblasti sociálního vyloučení se cíl výrazně koncentruje na území obce, kde jsou registrovány sociálně vyloučené lokality.

Specifický cíl: Podpora sociálního začleňování sociálně vyloučených osob, či osob sociálním vyloučením ohrožených, zavádění a rozvoj specifických nástrojů k prevenci v sociálně vyloučených lokalitách

Opatření:

O 2.1 Podpora sociálního začleňování sociálně vyloučených osob, či osob sociálním vyloučením ohrožených, zavádění a rozvoj specifických nástrojů k prevenci v sociálně vyloučených lokalitách

Příklady možných projektů

- Podpora realizace programů a činností se společensky prospěšným charakterem s pozitivním dopadem na cílové skupiny na území MAS (programy prevence a řešení problémů v sociálně vyloučených lokalitách, podpora mladých lidí ze sociálně znevýhodněného prostředí)
- Vzdělávání osob sociálně vyloučených nebo sociálním vyloučením ohrožených – aktivizační, asistenční a motivační programy (získávání základních sociálních profesních dovedností, pracovní rehabilitace apod., zvyšování finanční gramotnosti, dluhové poradenství)
- Vzdělávání pracovníků NNO, obcí, sociálních pracovníků apod. zaměřených na řešení konkrétních problémů území formou operativních krátkých workshopů a seminářů.

O 2.2 Rozvoj komunitních a sociálních služeb včetně infrastruktury

Příklady možných projektů

- Podpora poskytování vybraných sociálních služeb poskytovaných formou terénní a ambulantní formou
- Podpora aktivit souvisejících s poskytováním odlehčovacích služeb (i pobytovou formou)
- Podpora komunitní sociální práce a komunitních center
- Infrastruktura pro dostupnost a rozvoj sociální služby
- Infrastruktura komunitních center za účelem sociálního začleňování a zvýšení uplatnitelnosti na trhu práce

O 2.3 Zvýšení dostupnosti a kvality bydlení v území – výstavba a rekonstrukce bytů pro účely sociálního popř. podporovaného bydlení

Příklady možných projektů

- Podpora aktivit zaměřených na rozvoj sociálního bydlení,
- Preventivní, následné a doprovodné služby pro osoby ohrožené ztrátou bydlení
- Programy podpory ekonomického a ekologického životního stylu (omezení plýtvání, energetické úspory, oddělný sběr odpadu apod.)

O 2.4 Podpora aktivit pro sladování pracovního a rodinného života obyvatel území místního partnerství (prorodinná opatření)

Příklady možných projektů

- Podpora budování zařízení, která doplní chybějící kapacity stávajících institucionálních forem zařízení péče o děti mladšího školního věku (školní družiny, kluby, příměstské tábory v době školních prázdnin)
- Podpora vzniku, transformace a provozu dětských skupin pro podniky i veřejnost
- Podpora individuální péče o děti (vzdělávání chův, příprava a realizace dalšího vzdělávání, podpora pracovního uplatňování vyškolených pracovníků, koordinace jejich činností)

O 2.5 Podpora práce s mládeží

Příklady možných projektů:

- podpora vzdělávacích institucí a jejich modernizace (včetně modernizace učebních metod a pomůcek)
- podpora klubů a spolků nabízejících prostor pro volnočasové aktivity (včetně modernizace zařízení)

KO 3: Vzdělávání a venkovské školství, spolupráce zainteresovaných aktérů/partnerů

Strategický cíl: SC 3: Podpořit rozvoj spolupráce místních partnerů v oblasti předškolního, základního, zájmového a neformálního vzdělávání a zlepšování infrastruktury školských zařízení

Systémové změny ve vzdělávání vyžadují výrazné posílení jejich přenosu na úroveň jednotlivých škol. V oblasti regionálního školství bude velká část intervencí zajišťována prostřednictvím sběru a vyhodnocování specifických potřeb na regionální a z hlediska MAS především na místní úrovni. Tyto potřeby budou zahrnuty ve spolupráci se všemi relevantními partnery v území do krajských a místních akčních plánů rozvoje vzdělávání (MAP). Na základě toho budou zacíleny výzvy v rámci OP VVV a IROP a směřovány investice do mateřských a základních škol. Na území MAS SERVISO má v současné době mateřskou školu (mateřské školy) 36 měst a obcí s 109 třídami a 21 měst a obcí základní školu (základní školy) s 312 třídami.

Specifický cíl: Posílit kapacitu vzdělávacích zařízení na úrovni zřizovatelů na území MAS SERVISO prostřednictvím spolupráce s příslušnými partnery včetně investic do infrastruktury škol ve vybraných oblastech.

Opatření:

O 3.1 Aktivita zaměřená na posílení kapacity vzdělávacích zařízení na úrovni zřizovatelů na území MAS SERVISO prostřednictvím spolupráce s příslušnými partnery včetně investic do infrastruktury škol ve vybraných oblastech.

Příklady možných projektů:

- podpora rozvoje kvalitního a inkluzivního vzdělávání dětí a žáků do 15 let (včasná péče, předškolní a základní vzdělávání, zájmové a neformální vzdělávání) prostřednictvím participace při realizaci Místních akčních plánů
- podpora a kultivace spolupráce mezi zřizovateli, školami, vzdělávacími zařízeními, organizacemi poskytujícími sociální služby a dalšími relevantními partnery
- zlepšit vybavení škol a školských zařízení pro zkvalitnění procesu vzdělávání
- výstavba, rekonstrukce, modernizace objektů škol a školských zařízení
- stavební úpravy, pořízení vybavení a úpravy venkovních prostranství (zeleň, hřiště)

KO4: Životní prostředí

Strategický cíl: SC4: Zlepšit stav životního prostředí

Velkým problémem území je nízký index ekologické stability především v zemědělsky intenzivně využívané krajině Poohří. To se jeví jako vysoce rizikové pro tamní sídla v období, kdy vlivem globálního oteplování bude docházet ke stále většímu výskytu extrémních jevů v počasí. Vlivem nedostatečné kanalizační sítě a chybějících ČOV je zde potenciál pro zlepšení kvality povrchových i podpovrchových vod v území. Objem vytríděného odpadu je rovněž možno zvýšit. Vzhledem k značným plochám zemědělsky využívané půdy je v řadě lokalit problémem biodiverzita, k řešení může významně napomoci i výsadba dřevin na nelesní půdě a opatření k likvidaci a omezování výskytu invazních rostlin. Strategický cíl je platný pro celé území MAS, v oblasti zlepšení stability krajiny pak na oblast Poohří.

Specifický cíl: Podporovat aktivity zaměřené na ochranu a péči o přírodu a krajinu území, ochranu vod, ovzduší, řešení odpadového hospodářství a opatření ke snížení energetické spotřeby.

Opatření:

O 4.1 Ochrana a péče o přírodu a krajinu, zlepšení stability krajiny a prevence přírodních katastrof

Příklady možných projektů:

- podpora agroenvironmentálních opatření
- realizace komplexních pozemkových úprav
- zvyšování biodiverzity: výsadba dřevin na nelesní půdě, likvidace a omezování výskytu vybraných druhů invazních rostlin
- podpora retence vody v krajině
- revitalizace funkčních ploch a sídelní zeleně
- spolupráce mezi veřejnou správou a zemědělci při řešení prevence před následky živelných pohrom

O 4.2 Zlepšení kvality vod

Příklady možných projektů:

- podpora rekonstrukce a budování kanalizační sítě
- podpora výstavby a rekonstrukce ČOV včetně alternativních forem čištění odpadních vod (kořenové čističky apod.)
- podpora rekonstrukce a dostavby vodovodů

O 4.3 Zlepšení sběru a třídění odpadu

Příklady možných projektů:

- rekonstrukce a výstavba infrastruktury pro třídění odpadu (sběrné dvory, kompostárny, zálivky pro kontejnery a popelnice aj.)
- podpora osvěty v oblasti třídění odpadů

O 4.4 Snížení energetické náročnosti budov

Příklady možných projektů:

- realizace opatření ke snižování energetické náročnosti budov v podnikatelském sektoru (zateplení obvodových stěn, střešních, stropních a podlahových konstrukcí, výměna a rekonstrukce oken a dveří apod.)
- realizace opatření ke snižování energetické náročnosti veřejných budov a bytových domů
- využití obnovitelných zdrojů energie (solární ohřev, tepelná čerpadla, apod.)

KO5: Infrastruktura

Strategický cíl: SC5: Zlepšit vzhled obcí a zkvalitnit občanskou vybavenost a technickou infrastrukturu obcí, posílit bezpečnost života osob, zdraví a majetku prohloubit ochranu a rozvoj kulturního dědictví venkovského území MAS SERVISO.

Vlivem nedostatku finančních prostředků na rozvoje vesnic je především v nejmenších obcích zaznamenat nedostatečnou kvalitu místních komunikací popř. chybějící chodníky. Proto je nutné investovat do jejich obnovy. Strategický cíl je platný pro celé území MAS. Rovněž stav některých drobných památek není bezproblémový, vzhledem k jejich historické hodnotě a přínosu pro genius loci místa je nutné usilovat o jejich rekonstrukci.

Specifický cíl: Zlepšit vzhled obcí a zkvalitnit občanskou vybavenost a technickou infrastrukturu obcí, prohloubit ochranu a rozvoj kulturního dědictví venkovského území MAS SERVISO

O 5.1 Rekonstrukce místních komunikací a revitalizace veřejných prostranství

Příklady možných projektů:

- rekonstrukce místních komunikací
- rekonstrukce veřejných budov
- revitalizace veřejných prostranství
- instalace potřebného inventáře
- údržba zeleně v sídlech

O 5.2 Bezpečné komunikace pro pěší a cyklisty

Příklady možných projektů:

- výstavba, modernizace a rekonstrukce chodníků (prioritně při frekventovaných komunikacích), bezbariérových komunikací pro pěší
- rekonstrukce, modernizace a výstavba samostatných stezek pro cyklisty nebo stezek pro cyklisty a chodce, jízdních pruhů pro cyklisty nebo společných pásů pro cyklisty a chodce

O 5.3 Zvyšování ochrany života osob, zdraví a majetku kvalitnějším vybavením jednotek sboru dobrovolných hasičů

Příklady možných projektů

- stavební úpravy stanice základní složky IZS ve stávající dislokaci,
- vybudování stanice základní složky IZS změnou její dislokace,
- posílení vybavení základních složek IZS technikou a věcnými prostředky k zajištění připravenosti základních složek IZS v exponovaných územích s důrazem na přizpůsobení se změnám klimatu a novým rizikům,
- pořízení specializované techniky a věcných prostředků pro odstraňování důsledků nadprůměrných sněhových srážek a masivních námraz,
- pořízení specializované techniky a věcných prostředků určených pro výkon činností spojených s orkány a větrnými smrštěmi, extrémním suchem a pro výkon činností v souvislosti s haváriemi spojenými s únikem nebezpečných látek,
- modernizace vzdělávacích a výcvikových středisek pro základní složky IZS

O 5.4 Rekonstrukce nemovitých památek

Příklady možných projektů:

- rekonstrukce nemovitých památek

KO6: Turismus

Strategický cíl: SC6: Efektivněji využít potenciál území pro rozvoj turistiky

Území MAS, především pak v Českém středohoří disponuje vysokým potenciálem pro turismus, který však není využit pro zvýšení počtu pracovních míst v regionu. Částečným důvodem pro to je nedostatečné image území MAS jako destinace pro tuzemský turismus. Strategický cíl je platný pro celé území MAS, důraz je však kladen na rozvoj turismu v Českém středohoří.

Specifický cíl: Zlepšit využití potenciálu území rozvojem turistiky, podpořit budování ubytovacích a stravovacích zařízení včetně infrastruktury pro trávení volného času

Opatření

O 6.1 Zvýšení propagace MAS jako destinace pro cestovní ruch

Příklady možných projektů:

- propagace Českého středohoří jako destinace pro cestovní ruch (ve spolupráci s Destinační agenturou České středohoří, o.p.s., MAS České středohoří a MAS Labské skály) včetně propagace Magistrály Českého středohoří
- propagace Dolního Poohří jako destinace pro vodáckou turistiku
- propagace Džbánů
- využití bezplatných webových portálů pro propagaci území MAS (Facebook, www.mapy.cz aj.)

O 6.2 Vytvoření turistického produktu „Magistrála Českého středohoří“

Příklady možných projektů:

- vymezení klíčové turistické trasy – Magistrála Českého středohoří
- vyznačení Magistrály Českého středohoří v terénu (ve spolupráci s Klubem českých turistů)

O 6.3 Podpora vodácké turistiky na Ohři

Příklady možných projektů:

- podpora služeb pro vodáky (půjčovny, ubytovací a stravovací služby)

O 6.4 Podpora využití lokální železniční dopravy pro turistiku a budování navazujících cyklostezek

Příklady možných projektů:

- podpora využití lokálních železničních tratí pro rozvoj turistiky vč. infrastruktury
- podpora výstavby a značení cyklostezek v extra- i intravilánu sídel
- využití lokálních železnic jako drážních cyklostezek

O 6.5 Zlepšení ubytovacích a stravovacích služeb pro turisty, podpora agroturistiky

Příklady možných projektů:

- stavební obnova (rekonstrukce, modernizace, statické zabezpečení), nová výstavba malokapacitních ubytovacích zařízení včetně stravování
- budování technické infrastruktury pro trávení volného času návštěvníků území, sportovního využití a rozvoj zážitkové turistiky
- podpora navazujících služeb pro turisty (především v Českém středohoří a v Poohří)

Strategický cíl 7: Rozvíjet spolupráci pro zvyšování kompetencí MAS a její absorpční kapacity

Vzájemná spolupráce Místních akčních skupin v České republice, ale i dalších zemí EU, popř. i třetích zemí (subjekty pracující metodou LEADER) je velmi důležitým nástrojem pro vzájemnou výměnu zkušeností a příkladů dobré praxe. Hlavním účelem spolupráce a síťování příslušných subjektů je posílení inovačního principu jejich činností a zvýšení účinnosti a dopadů jejich práce prostřednictvím synergického a multiplikačního limitu.

Specifický cíl: Zvýšit úroveň inovativnosti činnosti MAS prostřednictvím síťování (výměny zkušeností) a spolupráce na národní, EU úrovni včetně třetích zemí.

Opatření

O 5.1. Podpora rozvoje regionální, nadregionální a mezinárodní spolupráce pro zvýšení synergie při využití všech zdrojů, přenosu informací a zkušeností a společné využití znalostní základny

Příklady možných projektů

- Podpora činností spolupráce v rámci iniciativy LEADER
- Podpora spolupráce a výměny zkušeností a příkladů dobré praxe subjektů v sociální oblasti (síťování multidisciplinární spolupráce apod.)

3.1.4 Souhrnná přehledná tabulka strategických cílů, specifických cílů a opatření pro realizaci SCLLD

Strategické cíle	Specifické cíle/Opatření
1. Zvýšit počet pracovních míst v území	SC 1.1. Zvýšit zapojení místních aktérů do řešení problémů nezaměstnanosti a sociálního začleňování v území MAS SERVISO
	O 1.1 Podpora malých a středních podniků s důrazem na podniky produkující tradiční produkty.
	O 1.2 Podpora činnosti zemědělských a lesnických podniků a podniků pro zpracování zemědělských a lesnických surovin
	O 1.3 Zvýšení zaměstnatelnosti občanů, prostřednictvím zvyšování jejich kompetencí a mezisektorové spolupráce
	O 1.4 Podpora sociálního podnikání
2. Posílit a dále podporovat sociální soudržnost obyvatel a sociální začleňování)	SC 2.1. Podpořit sociální začleňování sociálně vyloučených osob či osob ohrožených sociálním vyloučením, zavádění a rozvoj specifických nástrojů k prevenci v sociálně vyloučených lokalitách.
	O 2.1 Podpora sociálního začleňování, zavádění a rozvoj specifických nástrojů k prevenci v sociálně vyloučených lokalitách
	O 2.2 Rozvoj komunitních a sociálních služeb
	O 2.3 Zvýšení dostupnosti a kvality bydlení v území
	O 2.4 Podpora sladování pracovního a rodinného života
	O 2.5 Podpora práce s mládeží
3. Podpořit rozvoj spolupráce místních partnerů v oblasti a zlepšení infrastruktury školských zařízení	SC 3.1. Posílit kapacitu vzdělávacích zařízení na úrovni zřizovatelů na území MAS SERVISO prostřednictvím spolupráce s příslušnými partnery včetně investic do infrastruktury škol ve vybraných oblastech.
	O 3.1 Aktivity zaměřené na posílení kapacity vzdělávacích zařízení na úrovni zřizovatelů na území MAS SERVISO prostřednictvím spolupráce s příslušnými partnery včetně investic do infrastruktury škol ve vybraných oblastech.
4. Zlepšit stav životního prostředí	SC 4.1. Podporovat aktivity zaměřené na ochranu a péči o přírodu a krajinu území, ochranu vod, ovzduší, řešení odpadového hospodářství a opatření k snížení energetické spotřeby.
	O 4.1 Ochrana a péče o přírodu a krajinu, zlepšení stability krajiny a prevence přírodních katastrof

	O 4.2 Zlepšení kvality vod
	O 4.3 Zlepšení sběru a třídění odpadu
	O 4.4 Snížení energetické náročnosti budov
5. Zlepšit stav technické infrastruktury obcí a nemovitých památek	SC 5.1. Zlepšit vzhled obcí a zkvalitnit občanskou vybavenost a technickou infrastrukturu obcí, posílit bezpečnost života osob, zdraví a majetku prohloubit ochranu a rozvoj kulturního dědictví venkovského území MAS SERVISO.
	O 5.1 Rekonstrukce místních komunikací a revitalizace veřejných prostranství
	O 5.2 Bezpečné komunikace pro pěší a cyklisty
	O 5.3 Zvyšování ochrany života osob, zdraví a majetku kvalitnějším vybavením jednotek sboru dobrovolných hasičů
	O 5.4 Rekonstrukce nemovitých památek
6. Efektivněji využít potenciál území pro rozvoj turistiky	SC 6.1. Zlepšit využití potenciálu území rozvojem turistiky, podpořit budování ubytovacích a stravovacích zařízení včetně infrastruktury pro trávení volného času
	O 6.1 Zvýšení propagace MAS jako destinace pro cestovní ruch, zlepšení destinačního managementu
	O 6.2 Vytvoření turistického produktu „Magistrála Českého středohoří“
	O 6.3 Podpora vodácké turistiky na Ohři
	O 6.4 Podpora využití lokální železniční dopravy pro turistiky a budování navazujících cyklotras
	O 6.5 Zlepšení ubytovacích a stravovacích služeb pro turisty, podpora agroturistiky
7. Rozvíjet spolupráci pro zvyšování kompetencí MAS a její absorpční kapacity	SC 7.1. Zvýšit úroveň inovativnosti činnosti MAS prostřednictvím síťování (výměny zkušeností) a spolupráce na národní a evropské úrovni včetně třetích zemí.
	O 7.1 Aktivity zaměřené na rozvoj regionální, nadregionální a mezinárodní spolupráce pro zvýšení synergie při využití všech zdrojů, přenosu informací a zkušeností a společné využití znalostní základny

3.1.5 Přířazení indikátorů k jednotlivým strategickým cílům, přehled strategických cílů, specifických cílů a opatření a pro území MAS SERVISO, které budou řešeny prostřednictvím ESI fondů s ohledem na financování v rámci integrovaného nástroje (CLLD)

Strategické cíle	Specifické cíle	Opatření	Indikátory výsledku	Indikátory výstupu
1. Zvýšit počet pracovních míst v území	SC 1.1. Zvýšit zapojení místních aktérů do řešení problémů nezaměstnanosti a sociálního začleňování v území MAS SERVISO	O 1.1 Podpora malých a středních podniků s důrazem na podniky produkující tradiční produkty.	9 48 00 Pracovní místa vytvořená v rámci podpořených projektů (Leader)	9 37 01 Počet podpořených podniků (příjemců)
		O 1.2 Podpora činnosti zemědělských a lesnických podniků a podniků pro zpracování zemědělských a lesnických surovin	9 48 00 Pracovní místa vytvořená v rámci podpořených projektů (Leader)	9 37 01 Počet podpořených podniků (příjemců)
		O 1.3 Zvýšení zaměstnatelnosti občanů, prostřednictvím zvyšování jejich kompetencí	6 26 00 Účastníci, kteří získali kvalifikaci po ukončení své účasti 6 27 00 Účastníci zaměstnaní po ukončení své účasti	6 00 00 Celkový počet účastníků 6 20 00 Počet projektů, které zcela nebo zčásti provádějí sociální partneři nebo nevládní organizace

			6 28 00 Znevýhodnění účastníci, kteří po ukončení své účasti hledají zaměstnání, jsou v procesu vzdělávání/odborné přípravy, rozšiřují si kvalifikaci nebo jsou zaměstnaní, a to i OSVČ	6 22 00 Počet projektů zaměřených na orgány veřejné správy a veřejné služby na celostátní, regionální a místní úrovni
			6 29 00 Účastníci zaměstnaní 6 měsíců po ukončení své účasti včetně OSVČ	
		O 1.4 Podpora sociálního podnikání	1 04 11 Míra nezaměstnanosti osob s nejnižším vzděláním	1 00 00 Počet podniků pobírajících podporu 1 01 02 Počet podniků pobírajících granty 1 04 00 Zvýšení zaměstnanosti v podporovaných podnicích 1 01 05 Počet nových podniků, které dostávají podporu 1 03 00 Soukromé investice odpovídající veřejné podpoře podniků (granty) 1 04 03 Zvýšení zaměstnanosti v podporovaných podnicích na znevýhodněné skupiny 6 00 00 Celkový počet účastníků
			1 02 11 Počet sociálních podniků vzniklých díky podpoře, které fungují i po ukončení podpory	1 02 13 Počet sociálních podniků vzniklých díky podpoře
2. Posílit a dále podporovat sociální soudržnost obyvatel a sociální začleňování)	SC 2.1. Podpořit sociální začleňování sociálně vyloučených osob či osob ohrožených sociálním vyloučením, zavádění a rozvoj specifických nástrojů k prevenci v sociálně	O 2.1 Podpora sociálního začleňování, zavádění a rozvoj specifických nástrojů k prevenci v sociálně vyloučených lokalitách	6 70 10 Využívání podpořených služeb 6 73 10 Bývalí účastníci projektů, u nichž intervence formou sociální práce naplnila svůj účel	6 00 00 Celkový počet účastníků 6 20 00 Počet projektů, které zcela nebo zčásti provádějí sociální partneři nebo nevládní organizace

	vyloučených lokalitách		6 22 00 Počet projektů zaměřených na orgány veřejné správy a veřejné služby na celostátní, regionální a místní úrovni 6 70 01 Kapacita podpořených služeb
		O 2.2 Rozvoj komunitních a sociálních služeb	6 75 10 Kapacita služeb a sociální práce 6 70 10 Využívání podpořených služeb 5 54 01 Počet podpořených zázemí pro služby a sociální práci 5 54 02 Počet poskytovaných druhů sociálních služeb 6 00 00 Celkový počet účastníků 6 70 01 Kapacita podpořených služeb 6 20 00 Počet projektů, které zcela nebo zčásti provádějí sociální partneři nebo nevládní organizace 6 22 00 Počet projektů zaměřených na orgány veřejné správy a veřejné služby na celostátní, regionální a místní úrovni 6 73 15 Bývalí účastníci projektů v oblasti sociálních služeb, u nichž služba naplnila svůj účel 5 51 02 Počet podpořených komunitních center
		O 2.3 Zvýšení dostupnosti a kvality bydlení v území	5 53 10 Nárůst kapacity sociálních bytů 5 53 20 Průměrný počet osob využívajících sociální bydlení 6 70 10 Využívání podpořených služeb 5 53 01 Počet podpořených bytů pro sociální bydlení 6 00 00 Celkový počet účastníků 6 70 01 Kapacita podpořených služeb

				6 74 01 Nové nebo inovované sociální služby týkající se bydlení
		O 2.4 Podpora sladování pracovního a rodinného života	5 01 30 Počet osob pracujících v rámci flexibilních forem práce 5 01 10 Počet osob využívajících zařízení péče o děti předškolního věku 5 01 20 Počet osob využívajících zařízení o děti ve věku do 3 let	5 00 01 Kapacita podpořených zařízení péče o děti nebo vzdělávacích zařízení 5 01 00 Počet podpořených zařízení péče o děti nebo vzdělávacích zařízení 5 01 05 Počet zaměstnavatelů, kteří podporují flexibilní formy práce 6 00 00 Celkový počet účastníků
		O 2.5 Podpora práce s mládeží	6 70 10 Využívání podpořených služeb 6 73 15 Bývalí účastníci projektů v oblasti sociálních služeb, u nichž služba naplnila svůj účel 6 73 10 Bývalí účastníci projektů, u nichž intervence formou sociální práce naplnila svůj účel 6 28 00 Znevýhodnění účastníci, kteří po ukončení své účasti hledají zaměstnání, jsou v procesu vzdělávání/odborné přípravy, rozšiřují si kvalifikaci nebo jsou zaměstnaní, a to i OSVČ	6 00 00 Celkový počet účastníků 6 70 01 Kapacita podpořených služeb
3. Podpořit rozvoj spolupráce místních partnerů v oblasti a zlepšení infrastruktury školských zařízení	SC 3.1. Posílit kapacitu vzdělávacích zařízení na úrovni zřizovatelů na území MAS SERVISO prostřednictvím spolupráce s příslušnými partnery včetně investic do infrastruktury škol ve vybraných oblastech.	O 3.1 Aktivity zaměřené na posílení kapacity vzdělávacích zařízení na úrovni zřizovatelů na území MAS SERVISO prostřednictvím spolupráce s příslušnými partnery včetně investic do infrastruktury škol ve vybraných oblastech.	5 00 20 Podíl tříletých dětí umístěných v předškolním zařízení 5 00 30 Podíl osob předčasně opouštějících vzdělávací systém	5 00 00 Počet podpořených vzdělávacích zařízení 5 00 01 Kapacita podpořených zařízení péče o děti nebo vzdělávacích zařízení

<p>4. Zlepšit stav životního prostředí</p>	<p>SC 4.1. Podporovat aktivity zaměřené na ochranu a péči o přírodu a krajinu území, ochranu vod, ovzduší, řešení odpadového hospodářství a opatření k snížení energetické spotřeby.</p>	<p>O 4.1 Ochrana a péče o přírodu a krajinu, zlepšení stability krajiny a prevence přírodních katastrof</p>	<p>4 54 15 Počet lokalit, kde byly posíleny ekosystémové funkce krajiny</p>	<p>4 65 00 Plocha stanovišť, která jsou podporovány s cílem zlepšit jejich stav zachování</p>
<p>5. Zlepšit stav technické infrastruktury obcí a nemovitých památek</p>	<p>SC 5.1. Zlepšit vzhled obcí a zkvalitnit občanskou vybavenost a technickou infrastrukturu obcí, posílit bezpečnost života osob, zdraví a majetku prohloubit ochranu a rozvoj kulturního dědictví venkovského území MAS SERVISO.</p>	<p>O 5.2 Bezpečné komunikace pro pěší a cyklisty O 5.3 Zvyšování ochrany života osob, zdraví a majetku kvalitnějším vybavením jednotek sboru dobrovolných hasičů</p>	<p>7 51 20 Podíl veřejné osobní dopravy na celkový výkonech v osobní dopravě 7 63 10 Podíl cyklistiky na přepravních výkonech 5 75 20 Počet exponovaných území s nedostatečnou připraveností složek IZS</p>	<p>7 50 01 Počet realizací vedoucí ke zvýšení bezpečnosti v dopravě 7 61 00 Délka nově vybudovaných cyklostezek a cyklotras 5 70 01 Počet nové techniky a věcných prostředků složek IZS</p>
<p>7. Rozvíjet spolupráci pro zvyšování kompetencí MAS a její absorpční kapacity</p>	<p>SC 7.1. Zvýšit úroveň inovativnosti činnosti MAS prostřednictvím síťování (výměny zkušeností) a spolupráce na národní a evropské úrovni včetně třetích zemí.</p>	<p>O 7.1 Aktivity zaměřené na rozvoj regionální, nadregionální a mezinárodní spolupráce pro zvýšení synergie při využití všech zdrojů, přenosu informací a zkušeností a společné využití znalostní základny</p>		<p>9 25 01 Celkové veřejné výdaje v EUR</p>

Pozn. Účelem tabulky je prezentovat vzájemnou hierarchii cílů a přiřazených indikátorů

3.2 Popis integrovaných a inovativních rysů strategie a hierarchie cílů, včetně jasných a měřitelných cílů pro výstupy a výsledky

3.2.1 Popis integrovaných rysů strategie

- KO1: Ekonomika – zaměřuje se na zvýšení počtu pracovních míst v území,
- KO2: Sociální soudržnost a zaměstnatelnost občanů – podporuje zlepšení sociálních vztahů ve venkovských komunitách a začlenění nezaměstnaných osob na trh práce,
- KO3: Vzdělávání a venkovské školství - rozvoj spolupráce zainteresovaných aktérů/partnerů, infrastruktura pro předškolní a základní vzdělávání,
- KO4: Životní prostředí – pomáhá zlepšit stabilitu krajiny, čistotu vod a hospodaření s odpadem,
- KO5: Infrastruktura – podporuje zlepšení vzhledu obcí a zvýšení bezpečnosti chodců a cyklistů,
- KO6: Turismus – podpora využití potenciálu území pro rozvoj cestovního ruchu.
- KO7: Spolupráce - podpora vzájemné spolupráce MAS a dalších subjektů uplatňujících metodu LEADER

SCLLD zpracovaná pro území MAS SERVISO je postavena na víceodvětvovém základě a integruje řadu odvětví činnosti realizovaných v území:

- Ekonomika/zaměstnanost, vytváření pracovních míst, rozvoj podnikání
- Sociální soudržnost, jako základní podmínky společenského rozvoje území
- Péče o kulturní a přírodní bohatství území, zvyšování kvality života jeho obyvatel
- Vzdělávání a venkovské školství, spolupráce zainteresovaných aktérů/partnerů
- Spolupráce pro přenos zkušeností a příkladů dobré praxe
- Využití potenciálu území pro rozvoj cestovního ruchu

Vzájemná integrace jednotlivých klíčových oblastí (odvětví, oborů) s cílem zajištění lepšího využití všech zdrojů v území a vzájemné synergie jednotlivých aktivit, byla zohledněna již v průběhu zpracování Analýzy problémů a potřeb a zejména při definování strategických a specifických cílů i opatření. Cílem tvůrců strategie bylo při definování strategických cílů ale i jednotlivých aktivit nutných pro jejich naplňování, zajistit jejich propojenost a zajistit podmínky pro účinnou koordinaci v rámci organicky provázaného celku. Strategii se tak vine jako červená nit hlavní myšlenka spočívající v efektivním využívání všech zdrojů, které má území k dispozici pro blaho jeho obyvatel.

Klíčové oblasti a z nich odvozené strategické cíle SCLLD MAS SERVISO nejsou izolované a samoúčelné, mají řadu styčných bodů, ve kterých se vzájemně podporují a posilují. Nejdůležitějším zdrojem území jsou jeho obyvatelé a další aktéři, kteří na jeho území realizují své aktivity a uvádějí do pohybu všechny další zdroje (materiálové, finanční). Proto aktivity, které budou realizovány v rámci prvních dvou klíčových oblastí (Ekonomika – tvorba pracovních míst a Sociální soudržnost a zaměstnavatelnost) ve spojení s podporou vzdělávání a investicemi do infrastruktury pro její zkvalitňování tvoří páteř celé strategie. Další tři klíčové oblasti zaměřené na ochranu a tvorbu životního prostředí a zlepšování technické infrastruktury obcí, rekonstrukce nemovitých památek i rozvoj turistiky mají úzkou vazbu na zaměstnanost a posilování sociální soudržnosti. Poslední průřezová klíčová oblast vychází z dalšího důležitého principu metody LEADER, kterým je vzájemná spolupráce všech venkovských aktérů, místních partnerství a dalších institucí působících ve venkovském prostoru a jejich vzájemné propojení (síťování) na regionální, národní i mezinárodní úrovni.

Výsledný přínos tohoto integrovaného přístupu přináší synergický a multiplikační efekt a rozvoj území probíhá rovnoměrně a koordinovaně.

Vzájemná provázanost jednotlivých strategických a specifických cílů a opatření je graficky zpracována v příslušné části Strategie.

3.2.2 Popis inovativních rysů strategie, způsobů řešení současných problémů přinášející zlepšení stavu, nebo zkvalitnění situace

Jedním ze sedmi principů LEADER je uplatňování inovačních postupů. Inovativní přístup aplikovaný při tvorbě Strategie jsme zaměřili na hledání nových řešení problémů území MAS SERVISO s cílem zajistit nutné změny pro adaptaci v měnící se společnosti a prostředí. Jako základní podklad jsme použili provedenou „Analýzu problémů a potřeb území“.

Při zpracování tohoto dokumentu jsme využili principů logického rámce a teorie změny v následujících souvislostech:

- Situační analýza – vymezení problému
- Příčiny problému - výběr problému k řešení
- Specifický cíl - změna, které chceme a můžeme dosáhnout

Inovativní přístup při tvorbě Strategie dokumentujeme komplexním uchopením základního problému území, kterým je vysoká míra nezaměstnanosti, nízká úroveň vzdělání a problémy v oblasti sociální soudržnosti (sociálního začleňování).

Opatření pro tuto klíčovou oblast SCLLD reagují na tuto situaci a jsou zaměřena na hledání účinných cest jak problém sociálního vyloučení vybraných cílových skupin řešit. K zásadním limitujícím faktorům ovlivňujícím uplatnění sociálně vyloučených nebo sociálním vyloučením ohrožených občanů na trhu práce je jejich slabší vzdělanostní a kvalifikační struktura, nedostatek znalostí a dovedností

požadovaných zaměstnavatelů a řadě případů i absencí základních pracovních návyků a zkušeností. Z tohoto východiska vychází základní modulární struktura projektu, postavená na jednotlivých programech zpracovaných pro konkrétní cílové skupiny.

Jednou ze stěžejních oblastí bude uplatnění metod zaměstnávání mladých matek po mateřské dovolené a žen v předdůchodovém věku v péči o předškolní děti, pečovatelské a asistenční službě pro seniory a zdravotně postižené spoluobčany, konkrétně jejich zaměstnáváním i s tím, že se často starají o vlastní členy rodiny a malé děti a potřebují pracovat na kratší úvazky. Mladé ženy z venkova po mateřské dovolené se velmi obtížně navracejí do pracovního procesu, neboť mohou jen obtížně skloubit svou mateřskou roli s rolí pracovní, je pro ně velmi obtížné za prací dojíždět. Tyto ženy budou v požadovaném rozsahu proškoleny tak, aby byly schopné a oprávněné (certifikace) pro poskytování služeb v pozicích chův, pečovatelek a osobních asistentek.

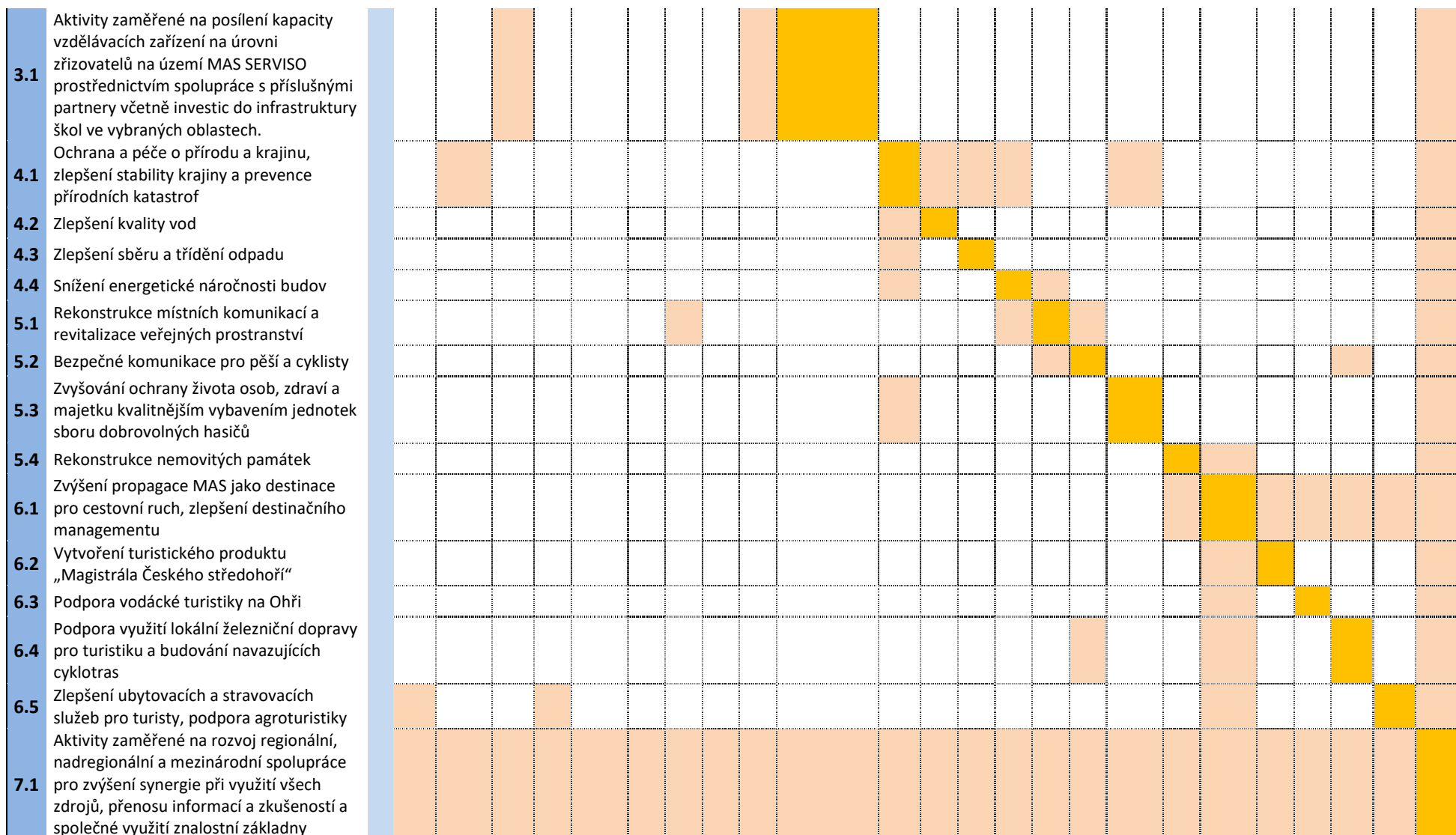
Další inovativní prvky SCLLD MAS SERVISO budou uplatněny prostřednictvím přenosu a aplikace inovací vyvinutých jinými subjekty, modernizaci tradičních forem know-how nebo nalézání nových řešení přetrvávajících problémů území, které se zatím nepodařilo vyřešit uspokojivým a udržitelným způsobem.

SERVISO o. p. s. již v minulém období věnovalo velkou pozornost realizaci projektů spolupráce jak na národní, tak i mezinárodní úrovni. Tato spolupráce vnesla do práce MAS nové inovativní prvky a v řadě případů ji pomohla reagovat na konkrétní problémy území.

Hlavním kritériem hodnocení inovativnosti jednotlivých projektů při jejich výběru pro podporu bude prokázání změny vycházející z konkrétní potřeby území, které má být realizací projektu dosaženo a její doložení konkrétními výsledky.

Vzájemná provázanost opatření a specifických cílů

Opatření		1.1	1.2	1.3	1.4	2.1	2.2	2.3	2.4	2.5	3.1	4.1	4.2	4.3	4.4	5.1	5.2	5.3	5.4	6.1	6.2	6.3	6.4	6.5	7.1
1.1	Podpora malých a středních podniků s důrazem na podniky produkující tradiční produkty																								
1.2	Podpora činnosti zemědělských a lesnických podniků a podniků pro zpracování zemědělských a lesnických surovin																								
1.3	Zvýšení zaměstnatelnosti občanů, prostřednictvím zvyšování jejich kompetencí a mezisektorové spolupráce																								
1.4	Podpora sociálního podnikání																								
2.1	Podpora sociálního začleňování, zavádění a rozvoj specifických nástrojů k prevenci v sociálně vyloučených lokalitách																								
2.2	Rozvoj komunitních a sociálních služeb																								
2.3	Zvýšení dostupnosti a kvality bydlení v území																								
2.4	Podpora sladování pracovního a rodinného života																								
2.5	Podpora práce s mládeží																								
	1.1 s důrazem na podniky produkující tradiční lesnických podniků a podniků pro zpracování zemědělských a lesnických prostřednictvím zvyšování jejich Podpora sociálního podnikání Podpora sociálního začleňování, zavádění a rozvoj specifických nástrojů k prevenci v sociálně vyloučených lokalitách Rozvoj komunitních a sociálních služeb Zvýšení dostupnosti a kvality bydlení v území Podpora sladování pracovního a rodinného života Podpora práce s mládeží vzdělávacích zařízení na úrovni zřizovatelů na území MAS SERVISO prostřednictvím spolupráce s příslušnými partnery včetně investic do infrastruktury škol ve zlepšení stability krajiny a prevence Zlepšení kvality vod Zlepšení sběru a třídění odpadu Snižování energetické náročnosti budov Rekonstrukce místních komunikací a revitalizace veřejných prostranství Bezpečné komunikace pro pěši a cyklisty Zvyšování ochrany života osob, zdraví a majetku kvalitnějším vybavením jednotek sběru dobrovolných hasičů Rekonstrukce nemovitých památek Zvýšení propagace MAS jako destinace pro cestovní ruch, zlepšení destinačního managementu Vytvoření turistického produktu „Magistrála Českého středohoří“ Podpora vodácké turistiky na Ohři pro turistiku a budování navazujících Zlepšení ubytovacích a stravovacích služeb pro turisty, podpora agroturistiky na regionální a mezinárodní úrovni spolupráce pro zvýšení synergie při využití všech zdrojů, přenosu informací a zkušeností a																								



Provázanost opatření

Opatření	Specifické cíle	1.1 Zvýšit zapojení místních aktérů do řešení problémů nezaměstnanosti a sociálního začlenění v území MAS SERVISO	2.1 Podpořit sociální začleňování sociálně vyloučených osob či osob ohrožených sociálním vyloučením, zavádění a rozvoj specifických nástrojů k prevenci v sociálně vyloučených lokalitách	3.1 Posílit kapacitu vzdělávacích zařízení na úrovni zřizovatelů na území MAS SERVISO prostřednictvím spolupráce s příslušnými partnery včetně investic do infrastruktury škol ve vybraných oblastech	4.1 Podporovat aktivity zaměřené na ochranu a péči o přírodu a krajinu území, ochranu vod, ovzduší, řešení odpadového hospodářství a opatření k snížení energetické spotřeby	5.1 Zlepšit vzhled obcí a zkvalitnit občanskou vybavenost a technickou infrastrukturu obcí, posílit bezpečnost života obcí, zdraví a majetku prohloubit ochranu a rozvoj kulturního dědictví venkovského území MAS SERVISO	6.1 Zlepšit využití potenciálu území rozvojem turistiky, podpořit budování ubytovacích a stravovacích zařízení včetně infrastruktury pro trávení volného času	7.1 Zvýšit úroveň inovativnosti činnosti MAS prostřednictvím síťování (výměny zkušeností) a spolupráce na národní a evropské úrovni včetně třetích zemí
1.1 Podpora malých a středních podniků s důrazem na podniky produkující tradiční produkty								
1.2 Podpora činnosti zemědělských a lesnických podniků a podniků pro zpracování zemědělských a lesnických surovin								
1.3 Zvýšení zaměstnatelnosti občanů, prostřednictvím zvyšování jejich kompetencí a mezisektorové spolupráce								
1.4 Podpora sociálního podnikání								
2.1 Podpora sociálního začleňování, zavádění a rozvoj specifických nástrojů k prevenci v sociálně vyloučených lokalitách								
2.2 Rozvoj komunitních a sociálních služeb								
2.3 Zvýšení dostupnosti a kvality bydlení v území								
2.4 Podpora sladování pracovního a rodinného života								
2.5 Podpora práce s mládeží								
3.1 Aktivity zaměřené na posílení kapacity vzdělávacích zařízení na úrovni zřizovatelů na území MAS SERVISO prostřednictvím spolupráce s příslušnými partnery včetně investic do infrastruktury škol ve vybraných oblastech.								
4.1 Ochrana a péče o přírodu a krajinu, zlepšení stability krajiny a prevence přírodních katastrof								

4.2	Zlepšení kvality vod								
4.3	Zlepšení sběru a třídění odpadu								
4.4	Snížení energetické náročnosti budov								
5.1	Rekonstrukce místních komunikací a revitalizace veřejných prostranství								
5.2	Výstavba chodníků a pruhů pro cyklisty								
5.3	Zvyšování ochrany života osob, zdraví a majetku kvalitnějším vybavením jednotek sboru dobrovolných hasičů								
5.4	Rekonstrukce nemovitých památek								
6.1	Zvýšení propagace MAS jako destinace pro cestovní ruch, zlepšení destinačního managementu								
6.2	Vytvoření turistického produktu „Magistrála Českého středohoří“								
6.3	Podpora vodácké turistiky na Ohři								
6.4	Podpora využití lokální železniční dopravy pro turistiku a budování navazujících cyklotras								
6.5	Zlepšení ubytovacích a stravovacích služeb pro turisty, podpora agroturistiky								
7.1	Aktivity zaměřené na rozvoj regionální, nadregionální a mezinárodní spolupráce pro zvýšení synergie při využití všech zdrojů, přenosu informací a zkušeností a společné využití znalostní základny								

3.3 Vazba na strategické dokumenty

SCLLD byla vytvořena v souladu se strategickými dokumenty, a to jak na úrovni regionální a národní, tak na úrovni evropské.

Přehled strategických dokumentů

Strategické dokumenty na evropské úrovni	
Název dokumentu	Popis dokumentu a jeho cíle
Evropa 2020	Cílem strategie Evropa 2020 je dosáhnout hospodářského růstu, který by byl inteligentní (prostřednictvím efektivnějšího investování do vzdělávání, výzkumu a inovací), udržitelný (díky odhodlání pokročit na cestě směrem k nízkouhlíkové ekonomice) a inkluzivní (se silným důrazem na tvorbu pracovních míst a snižování chudoby). Strategie zahrnuje pět ambiciózních cílů týkajících se zaměstnanosti, inovací, vzdělávání, snižování chudoby a také otázek změny klimatu a energetiky.
Územní agenda Evropské unie 2020	Dokument tvoří strategický a akční rámec územního rozvoje Evropy a zároveň podporuje implementaci lisabonské a gothenburgské strategie prostřednictvím politiky integrovaného územního rozvoje. Územní rozvoj chápaný Uníí mimo jiné i jako územní soudržnost byl přijetím dokumentu doplněn jako třetí dimenze vedle ekonomické a sociální soudržnosti, jejímž cílem je napomáhat vyváženému rozvoji pomocí odstraňování a předcházení vzniku regionálních rozdílů a snažit se o větší provázanost a účinnost jednotlivých politik EU (regionální, dopravní atd.) majících územní dopad.

Strategické dokumenty na národní úrovni	
Název dokumentu	Popis dokumentu a jeho cíle
Dohoda o partnerství pro programové období 2014 - 2020	Dohoda o partnerství je základní zastřešující dokument pro čerpání finančních prostředků z Evropských strukturálních a investičních fondů (ESI fondy) v programovém období 2014–2020. Dohoda o partnerství je vzhledem ke svému charakteru zastřešujícího strategického dokumentu pro programové období 2014–2020 určující a svým obsahem závazná i pro jednotlivé programové dokumenty. Hierarchicky jim je nadřazena a tyto programy z ní svým zaměřením a obsahem vycházejí. Výčet strategických dokumentů České republiky je uveden na http://databaze-strategie.cz/cz/CR/strategie

Strategické dokumenty na úrovni kraje	
Oblast	Název dokumentu
Regionální rozvoj	Program rozvoje Ústeckého kraje Strategie rozvoje lidských zdrojů Ústeckého kraje
Územní plánování	Zásady územního rozvoje Ústeckého kraje (ZÚK ÚK)
Udržitelný rozvoj	Strategie udržitelného rozvoje Ústeckého kraje 2006 – 2020
Inovační politika	Regionální inovační strategie Ústeckého kraje
Vzdělávání	Dlouhodobý záměr vzdělávání a rozvoje vzdělávací soustavy Ústeckého kraje (2012 – 2016)
Cestovní ruch	Aktualizace strategie rozvoje cestovního ruchu Ústeckého kraje
Kultura a památková péče	Koncepce rozvoje kultury a památkové péče v Ústeckém kraji 2014 - 2020
Životní prostředí	Aktualizace Koncepce environmentální výchovy, vzdělávání a osvěty (EVVO) v Ústeckém kraji Integrovaný krajský program snižování emisí Ústeckého kraje Integrovaný krajský program ke zlepšení kvality ovzduší Ústeckého kraje
Ochrana obyvatel, boj proti	Strategie Krajského ředitelství policie Ústeckého kraje

korupci a kriminalitě	Strategie prevence korupce Strategie prevence kriminality na území Ústeckého kraje
-----------------------	---

Strategické dokumenty na úrovni území místního partnerství MAS SERVISO				
P.č.	Obec	Okres	Charakteristika strategického plánu	Rok vzniku
1	Černiv	Litoměřice	Místní akční plán DSO INTEGRO	2011
2	Čížkovice	Litoměřice	Místní akční plán DSO INTEGRO	2011
3	Děčany	Litoměřice	Místní akční plán DSO INTEGRO	2011
4	Dlažkovice	Litoměřice	Místní akční plán DSO INTEGRO	2011
5	Dobroměřice	Louny	Místní akční plán DSO INTEGRO	2011
6	Evaň	Litoměřice	Místní akční plán DSO INTEGRO	2011
7	Hrobčice	Teplice	Rozvojový plán Obce Hrobčice	2010
8	Chodovlice	Litoměřice	Územní plán	2015
9	Chotěšov	Litoměřice	Místní akční plán DSO INTEGRO	2011
10	Chotiměř	Litoměřice	Místní akční plán DSO INTEGRO	2011
11	Chraberce	Louny	Místní akční plán DSO INTEGRO	2011
12	Jenčice	Litoměřice	Místní akční plán DSO INTEGRO	2011
13	Keblice	Litoměřice	Místní akční plán DSO INTEGRO	2011
14	Klapý	Litoměřice	Místní akční plán DSO INTEGRO	2011
15	Křesín	Litoměřice	Místní akční plán DSO INTEGRO	2011
16	Libčeves	Louny	Strategický plán rozvoje obce	2014
17	Libochovice	Litoměřice	Profil obce včetně přehledu připravovaných projektů na rok 2014 - 2020	2014
18	Lkáň	Litoměřice	Místní akční plán DSO INTEGRO	2011
19	Lukov	Teplice	Místní akční plán DSO INTEGRO	2011
20	Měrunice	Teplice	Rozvojová strategie Obce Měrunice pro období 2013 - 2020	2013
21	Podsedice	Litoměřice	Místní akční plán DSO INTEGRO	2011
22	Raná	Louny	Územní plán	2014
23	Sedlec	Litoměřice	Místní akční plán DSO INTEGRO	2011
24	Sířejovice	Litoměřice	Místní akční plán DSO INTEGRO	2011
25	Slatina	Litoměřice	Místní akční plán - aktualizace	2015
26	Třeбенice	Litoměřice	Strategický plán rozvoje města Třeбенice	2011
27	Třebívlice	Litoměřice	Místní akční plán DSO INTEGRO	2011
28	Úpohlavy	Litoměřice	<i>žádný dokument nemají</i>	
29	Velemín	Litoměřice	Místní akční plán DSO INTEGRO	2011
30	Vchynice	Litoměřice	Místní akční plán DSO INTEGRO	2011
31	Vlastislav	Litoměřice	Místní akční plán DSO INTEGRO	2011
32	Vrbičany	Litoměřice	Profil obce Vrbičany	2014
33	Želkovice	Louny	Místní akční plán DSO INTEGRO	2011
34	Žim	Teplice	Profil obce Žim	2014
	DSO INTEGRO celkem			
35	Brodec	Louny	Rozvojový strategický dokument obce Brodec	2011
36	Čítoliby	Louny	Územní plán - před schválením	2015
37	Domoušice	Louny	Rozvojová strategie obce Domoušice	2015
38	Hřivice	Louny	Územní plán, změna č. 1	2011
39	Jimlín	Louny	Rozvojová strategie obce Jimlín 2014 - 2020	2013

40	Líšany	Louny	Územní plán	2011
41	Opočno	Louny	Územní plán	2008
42	Pnětluky	Louny	Rozvojová strategie pro období 2014 - 2020	2014
43	Ročov	Louny	Profil obce Ročov	2014
44	Zbrašín	Louny	Územní plán	2008
DSO Lounské Podlesí celkem				
45	Bžany	Teplice	Územní plán	2012
46	Hostomice	Teplice	Územní plán	2007
47	Kostomlaty pod Milešovkou	Teplice	Profil obce Kostomlaty pod Milešovkou	2014
48	Ledvice	Teplice	Územní plán	2014
49	Ohnič	Teplice	Územní plán, změna č. 1	2011
50	Světec	Teplice	Územní plán, změna č. 1	2014
DSO Svornost				
51	Blšany u Loun	Louny	Plán rozvoje obce	2010
52	Hříškov	Louny	Územní plán	2015
53	Chlumčany	Louny	<i>žádný dokument nemají - ÚP před dokončením</i>	
54	Chožov	Louny	Územní plán	2013
55	Koštice	Louny	Profil obce Koštice	2014
56	Nová Ves	Louny	Územní plán	2010
57	Panenský Týnec	Louny	Strategický plán rozvoje městyse Panenský Týnec na období let 2014 - 2020	2014
58	Peruc	Louny	Územní plán	2004
59	Počedělice	Louny	Profil obce Počedělice	2014
60	Slavětín	Louny	Strategický rozvojový dokument	2015
61	Smolnice	Louny	Rozvojový strategický dokument	2012
62	Toužetín	Louny	Plán dlouhodobého rozvoje obce Toužetín, Donín a Sulec na léta 2015 - 2020	2014
63	Úherce	Louny	Územní plán, změna č. 2	2012
64	Černčice	Louny	Územní plán	2000
65	Vinařice	Louny	Strategie obce Vinařice na období 2014 - 2020	2014
66	Vrbno nad Lesy	Louny	<i>žádný dokument nemají</i>	
67	Žerotín	Louny	Územní plán	2014
68	Vršovice	Louny	Územní plán	2011
69	Veltěže	Louny	Profil obce Veltěže	2014
70	Obora	Louny	Strategický rozvojový dokument	2011
DSO Perucko				
71	Bílina	Teplice	Strategický plán rozvoje města Komunitní plán sociálních služeb	2006 2015
72	Mšené Lázně	Litoměřice	Územní plán	2012
73	Louny	Louny	Územní plán 3. Komunitní plán sociální péče města Loun na období 2012 - 2016 REVIZE 2014	2010 2014

Shrnutí:

Všechny uvedené relevantní strategické dokumenty, které mohou mít na území místního partnerství MAS SERVISO dopad a v budoucím období budou determinovat jeho další rozvoj, byly při zpracování Strategie komunitně vedeného místního rozvoje území MAS SERVISO zohledněny a jejich cíle byly zahrnuty do předkládaného dokumentu.

Nedochází k rozporům mezi existujícími strategiemi a zpracovávanou Strategií komunitně vedeného místního rozvoje území MAS SERVISO.

3.4 Akční plán

Akční plán podrobněji rozvíjí strukturované informace o konkrétním způsobu realizace jednotlivých opatření strategie, kde se předpokládá financování v rámci Operačních programů. Akční plán obsahuje popis programových rámců s rozdělením na opatření CLLD s tématy projektů, včetně všech relevantních principů.

3.4.1 Programové rámce

Programový rámec je část akčního plánu SCLLD, která přesně určuje realizaci relevantních částí SCLLD prostřednictvím jednoho z programů podporovaných z Evropských strukturálních a investičních (ESI) fondů. V případě dané SCLLD se jedná o Integrovaný regionální operační program (IROP), Operační program Zaměstnanost (OP Z), Operační program Životní prostředí a Program rozvoje venkova (PRV). Pro každý přípustný program, který je podporovaný z ESI fondů je v rámci dané strategie zpracován samostatný Programový rámec, jež je plně v souladu s relevantními programy.

3.4.1.1 Programový rámec Integrovaného regionálního operačního programu

KO1 Ekonomika

Specifický cíl strategie:	Zvýšit napojení místních aktérů do řešení problémů nezaměstnanosti a sociálního začleňování v území MAS SERVISO
Název opatření:	O 1.4 Podpora sociálního podnikání
Vazba na specifický cíl IROP:	4.1 Posílení CLLD za účelem zvýšení kvality života lidí ve venkovských oblastech a aktivizace místního potenciálu 2.2 Vznik nových a rozvoj existujících podnikatelských aktivit v oblasti sociálního podnikání
Popis opatření:	V rámci animace území byl zjištěn zájem ze strany potencionálních žadatelů v oblasti stavebnictví ale i služeb o sociální podnikání. Území se potýká s vysokou mírou nezaměstnanosti a sociální podnikání je jednou z možností vytváření pracovních míst pro cílovou skupinu. Cílem opatření je vznik a rozvoj sociálních podniků na území MAS SERVISO, které umožní sociálně vyloučeným osobám a osobám, ohroženým sociálním vyloučením vstup na trh práce a do podnikatelského prostředí. V rámci plánovaných aktivit je podporována nová výstavba, nákup objektů, stavební úpravy, nákup zařízení a vybavení, které vytvoří podmínky pro sociální podnikání. Jedná se o podnikatelské aktivity nově vzniklého subjektu, rozšíření nabízených produktů a služeb, zavedení nových technologií, zefektivnění procesů podniku, vznik nových pracovních míst pro osoby z cílových skupin. Sociální podniky podpořené v rámci tohoto programového rámce budou splňovat principy sociálního podniku (sociální, ekonomický, environmentální a místní prospěch) a musí přispívat k podpoře sociálního začleňování a min. 30 % zaměstnanců z celkového počtu zaměstnanců sociálního podniku musí pocházet z cílových skupin. Vazba na analytickou část SCLLD: kapitola 2.1.6 Ekonomika, dále: 2.3 (str. 49).
Typy projektů:	<ul style="list-style-type: none"> podpora vzniku sociálního podniku (tj. vytvoření pracovních míst pro osoby z cílových skupin, vznikem nového sociálního podniku se rozumí založení nového podnikatelského subjektu nebo rozšíření stávajícího podniku, který v době podání žádosti není sociálním podnikem)

Příjemci podpory:	<ul style="list-style-type: none"> osoby samostatně výdělečně činné, tj. takové, které spadají do znevýhodněných cílových skupin, a zároveň splňují principy sociálního podnikání (Realizací projektu vznikne nová podnikatelská aktivita nebo dojde k rozšíření nabízených produktů a služeb (dle kap. 2.2.7.2 PD IROP). malé a střední podniky organizace zřizované nebo zakládané kraji organizace zřizované nebo zakládané obcemi dobrovolné svazky obcí organizace zřizované nebo zakládané dobrovolnými svazky obcí nestátní neziskové organizace círky církevní organizace 	
Minimální a maximální výše způsobilých výdajů:	Minimální a maximální výše způsobilých výdajů bude nastavena ve výzvě MAS	
Principy preferenčních kritérií:	Preferenční kritéria budou nastavena ve výzvě MAS.	
Výsledky	Indikátory výsledku	
	Kód NČI2014+	název indikátoru
	1 04 11	Míra nezaměstnanosti osob s nejnižším vzděláním
	Indikátory výstupu	
	Kód NČI2014+	název indikátoru
	1 00 00	Počet podniků pobírajících podporu
	1 01 02	Počet podniků pobírajících granty
	1 04 00	Zvýšení zaměstnanosti v podporovaných podnicích
	1 01 05	Počet nových podniků, které dostávají podporu
	1 03 00	Soukromé investice odpovídající veřejné podpoře podniků (granty)
1 04 03	Zvýšení zaměstnanosti v podporovaných podnicích se zaměřením na znevýhodněné skupiny	

KO2 Sociální soudržnost a zaměstnatelnost občanů

Specifický cíl strategie:	Podpořit sociální začleňování sociálně vyloučených osob či osob ohrožených sociálním vyloučením, zavádění a rozvoj specifických nástrojů k prevenci v sociálně vyloučených lokalitách
Název opatření:	O 2.2 Rozvoj komunitních a sociálních služeb
Vazba na specifický cíl IROP:	4.1 Posílení CLLD za účelem zvýšení kvality života lidí ve venkovských oblastech a aktivizace místního potenciálu 2.1 Zvýšení kvality a dostupnosti služeb vedoucí k sociální inkluzi

<p>Popis opatření:</p>	<p>Požadavek na rozvoj sociálních služeb vychází ze zpracovaných Komunitních plánů sociálních služeb a potřeb obcí. Další potřebou zjištěnou z animace území je vytváření prostoru pro setkávání, kde by byla uplatňována kombinace komunitních a veřejných služeb a současně poskytována sociální služba. V rámci programového rámce IROP mohou být podpořeny pouze sociální služby uvedené v zákoně č. 108/2006 Sb., o sociálních službách ve znění pozdějších předpisů. K tomu je zapotřebí nejen posílení kapacity jednotlivých sociálních zařízení, ale současně je nezbytné zajistit, aby tyto služby byly dostupné všem potřebným obyvatelům na území MAS SERVISO. Podpora bude směřovat ke službám terénního a ambulantního charakteru, ale i ke službám pobytového charakteru, které odpovídají současným principům sociálního začleňování (odlehčovací služby).</p> <p>Podpořen bude vznik komunitních center - veřejná víceúčelová zařízení, ve kterých se setkávají členové komunity za účelem realizace sociálních, vzdělávacích, kulturních a rekreačních aktivit s cílem zlepšit sociální situaci těchto jednotlivců a komunity jako celku. Komunitní centrum poskytuje kombinaci komunitních a veřejných služeb, minimálního základního sociálního poradenství, popřípadě sociální služby v ambulantní a terénní formě se zaměřením na řešení nepříznivé sociální situace a sociálního začleňování.</p> <p>Cílem tedy je vytvoření materiálně a technicky vhodného prostoru sloužící k provozování aktivit, které vedou k setkávání obyvatel komunity. Komunitní centrum realizuje volnočasové aktivity, kulturní a zájmové akce, které vyplývají z tradic a zvyků komunity či krajové oblasti a jsou přístupné všem obyvatelům lokality, tzn. jde o vytvoření takových komunitních center, aniž by se jednalo o zařízení či kulturní centra po masovou zábavu. V podpořených komunitních centrech bude vytvořen prostor pro řešení krizových situací jednotlivců jako první kontakt pro navázání dalších sociálních a jiných služeb. Při realizaci projektů bude důležitá spolupráce různých aktérů, NNO, obce, místní spolky, veřejnost.</p> <p>Komunitní centrum může také poskytovat služby dle zákona č. 108/2006 Sb., o sociálních službách. Poskytování takovéto registrované služby je však pro Komunitní centrum volitelné.</p> <p>Vazba na analytickou část SCLLD: kapitola 2.1.3 (v kontextu se stárnutím obyvatelstva, kapitola 2.1.4 (kontextu sociálního prostorového vyloučení), kapitola 2.1.6 (v kontextu se zaměstnaností), kapitola 2.1.11 (v kontextu vybavenosti soc. službami, str. 43), kapitola 2.1.12 (v kontextu komunity), dále kap. 2.2 (SWOT), dále kap. 2.3 (APP).</p>
<p>Typy projektů:</p>	<ul style="list-style-type: none"> • infrastruktura pro dostupnost a rozvoj sociálních služeb (zázemí pro terénní služby, ambulantní a odlehčovací služby) • infrastruktura komunitních center za účelem sociálního začleňování a zvyšování uplatnitelnosti na trhu práce (stavební úpravy, pořízení vybavení a související úpravy venkovního prostoru) • nákup mobilních prostředků pro poskytování sociální pomoci, sociální prevence a odborného sociálního poradenství zejména v malých obcích a odlehlých lokalitách území MAS SERVISO
<p>Příjemci podpory:</p>	<ul style="list-style-type: none"> • nestátní neziskové organizace • obce • organizace zřizované nebo zakládané obcemi • dobrovolné svazky obcí • organizace zřizované nebo zakládané dobrovolnými svazky obcí • církevní organizace • církve
<p>Minimální a maximální výše způsobilých výdajů:</p>	<p>Minimální a maximální výše způsobilých výdajů bude nastavena ve výzvě MAS</p>

Principy preferenčních kritérií:	Preferenční kritéria budou nastavena ve výzvě MAS.	
Výsledky	Indikátory výsledku	
	Kód NČI2014+	název indikátoru
	6 75 10	Kapacita služeb a sociální práce
	Indikátory výstupu	
	Kód NČI2014+	název indikátoru
	5 54 01	Počet podpořených zázemí pro služby a sociální práci
5 54 02	Počet poskytovaných druhů sociálních služeb	

Specifický cíl strategie:	Podpořit sociální začleňování sociálně vyloučených osob či osob ohrožených sociálním vyloučením, zavádění a rozvoj specifických nástrojů k prevenci v sociálně vyloučených lokalitách
Název opatření:	O 2.3 Zvýšení dostupnosti a kvality bydlení v území
Vazba na specifický cíl IROP:	4.1 Posílení CLLD za účelem zvýšení kvality života lidí ve venkovských oblastech a aktivizace místního potenciálu 2.1 Zvýšení kvality a dostupnosti služeb vedoucí k sociální inkluzi
Popis opatření:	Na území existuje potřeba bytů a jejich adaptace pro potřeby sociálního bydlení. Sociální bydlení je jedním z nástrojů pomoci sociálně slabším a pro území MAS vyznačující se vysokou mírou nezaměstnaností, kriminality, se sociálně vyloučenými lokalitami je žádoucí. Cílem je zvýšit dostupné, kvalitní a stabilní bydlení pro potřebné na území MAS SERVISO. Bude podporováno pořízení bytů, bytových domů, nebytových prostor a jejich adaptace pro potřeby sociálního bydlení a pořízení nezbytného základního vybavení. Sociální bydlení zajišťuje přístup a udržení dlouhodobého, kvalitativně standardního a prostorově nesegregovaného bydlení. Vazba na analytickou část: Kap. 2.1.3 (v kontextu obyvatelstva), kap. 2.1.4 (v kontextu soc. vyloučení a obydlivosti bytů), kap. 2.2 SWOT, kap. 2.3 (str. 49).
Typy projektů:	<ul style="list-style-type: none"> • nákup a rekonstrukce jednotlivých bytů pro účely sociálního bydlení v nesegregovaných intravilánech obcí, • nákup stavební parcely a výstavba bytového domu se čtyřmi až šesti bytovými jednotkami, • nástavba nebo půdní vestavba bytů na stávající bytový dům, • nákup nemovitosti kolaudované pro bydlení nebo jiný účel včetně souvisejících pozemků, a její rekonstrukce na bytový dům se sociálními byty, • rekonstrukce bytového domu, při které dojde ke změně dispozic bytových jednotek (rozdělení větších bytů na menší) za účelem vytvoření sociálních bytů, • zeleň v okolí budov a na budování, zelené zdi a střechy, aleje, hřiště a parky do realizovaných projektů – pouze jako doplňková aktivita k projektům na podporu sociálního bydlení.
Příjemci podpory:	<ul style="list-style-type: none"> • obce • nestátní neziskové organizace • církve • církevní organizace

Minimální a maximální výše způsobilých výdajů:	Minimální a maximální výše způsobilých výdajů bude nastavena ve výzvě MAS	
Principy preferenčních kritérií:	Preferenční kritéria budou nastavena ve výzvě MAS.	
Výsledky	Indikátory výsledku	
	Kód NČI2014+	název indikátoru
	5 53 10	Nárůst kapacity sociálních bytů
	5 53 20	Průměrný počet osob využívajících sociální bydlení
	Indikátory výstupu	
	Kód NČI2014+	název indikátoru
5 53 01	Počet podpořených bytů pro sociální bydlení	

KO3 Vzdělávání a venkovské školství

Specifický cíl strategie:	Posílit kapacitu vzdělávacích zařízení na úrovni zřizovatelů na území MAS SERVISO prostřednictvím spolupráce s příslušnými partnery včetně investic do infrastruktury škol ve vybraných oblastech
Název opatření:	O 3.1 Aktivity zaměřené na posílení kapacity vzdělávacích zařízení na úrovni zřizovatelů na území MAS SERVISO prostřednictvím spolupráce s příslušnými partnery včetně investic do infrastruktury škol ve vybraných oblastech
Vazba na specifický cíl IROP:	4.1 Posílení CLLD za účelem zvýšení kvality života lidí ve venkovských oblastech a aktivizace místního potenciálu 2.4 Zvýšení kvality a dostupnosti infrastruktury pro vzdělávání a celoživotní učení
Popis opatření:	<p>Z analytické části vyplývá, že mateřské školy v území mají zcela naplněnou kapacitu. V souvislosti s procesem deurbanizace, bude stoupat i potřeba umístění dětí předškolního věku do předškolních zařízení v malých obcích. Potřeby škol v oblastech podporovaných IROP vyplynou především z projektů Místních akčních plánů vzdělávání.</p> <p>Z pohledu indexu vzdělanosti na území MAS SERVISO, který je stále pod krajským průměrem je zřejmé, že na území jsou potřebné projekty, které podpoří celoživotní vzdělávání, tzn. stavební úpravy, pořízení vybavení pro vybudování a zkvalitnění kapacity pro účely dalšího vzdělávání ve vazbě na potřeby sladění nabídky a poptávky na regionálním trhu práce.</p> <p>Ve všech obcích i jejich částí je potřeba podchytit co nejvíce dětí k smysluplné činnosti v rámci trávení jejich volného času. Proto se jeví jako důležité mít k dispozici vhodné prostory k realizaci zájmového a neformálního vzdělávání a aktivně se této činnosti věnovat. Cílem je zajištění dostatečné kapacity předškolních zařízení péče o děti včetně úpravy venkovních prostor, a tím umožnění lepšího zapojení se rodičů na trh práce.</p> <p>Je zapotřebí investovat do infrastruktury pro základní, zájmové, neformální a celoživotní vzdělávání a provést takové stavební úpravy a pořídit takové vybavení, které bude využitelné pro rozvoj děti a žáků v klíčových kompetencích, tj. rozvoj v oblasti komunikace v cizích jazycích, v oblasti technických a řemeslných oborů, přírodních věd, ve schopnosti práce digitálními technologiemi). Opatření je zejména soustředěno na vybavení moderní technikou pro jazykovou výuku, pro obnovu výpočetní techniky a digitálních pomůcek a vybavení učeben a dílen pro polytechnickou a přírodovědní výuku.</p>

	Vazba na analytickou část: kap. 2.1.11 (školství), kap. 2.2 SWOT, kap. 2.3 (str. 49-50).	
Typy projektů:	<ul style="list-style-type: none"> • podpora infrastruktury pro předškolní vzdělávání - dětských skupin a mateřských škol, • podpora infrastruktury pro základní vzdělávání v základních školách v stanovených klíčových kompetencích, • rozšiřování kapacit základních škol mimo vazbu na klíčové kompetence na území správního obvodu ORP se sociálně vyloučenou lokalitou (Bílina, Lovosice, Louny) • zajištění vnitřní konektivity škol a připojení k internetu, • podpora infrastruktury pro celoživotní vzdělávání v stanovených klíčových kompetencích, • podpora infrastruktury pro zájmové a neformální vzdělávání mládeže 	
Příjemci podpory:	<ul style="list-style-type: none"> • školy a školská zařízení v oblasti předškolního, základního vzdělávání • další subjekty podílející se na realizaci vzdělávacích aktivit • organizace zřizované nebo zakládané kraji • obce • organizace zřizované nebo zakládané obcemi • nestátní neziskové organizace • církve • církevní organizace 	
Minimální a maximální výše způsobilých výdajů:	Minimální a maximální výše způsobilých výdajů bude nastavena ve výzvě MAS	
Principy preferenčních kritérií:	Preferenční kritéria budou nastavena ve výzvě MAS.	
Výsledky	Indikátory výsledku	
	Kód NČI2014+	název indikátoru
	5 00 20	Podíl tříletých dětí umístěných v předškolním zařízení
	5 00 30	Podíl osob předčasně opouštějících vzdělávací systém
	Indikátory výstupu	
	Kód NČI2014+	název indikátoru
	5 00 00	Počet podpořených vzdělávacích zařízení
	5 00 01	Kapacita podporovaných zařízení péče o děti nebo vzdělávacích zařízení

KO5 infrastruktura

Specifický cíl strategie:	Zlepšit vzhled obcí a zkvalitnit občanskou vybavenost a technickou infrastrukturu, posílit bezpečnost života osob, zdraví a majetku, prohloubit ochranu a rozvoj kulturního dědictví venkovského území MAS SERVISO
Název opatření:	O 5.2 Bezpečné komunikace pro pěší a cyklisty
Vazba na specifický cíl IROP:	4.1 Posílení CLLD za účelem zvýšení kvality života lidí ve venkovských oblastech a aktivizace místního potenciálu 1.2 Zvýšení podílu udržitelných forem dopravy

<p>Popis opatření:</p>	<p>Na území byl zjištěn zájem o realizaci projektů zaměřených na zvýšení bezpečnosti chodců a cyklistů.</p> <p>V současné době řada obcí nemá podél frekventovaných komunikací vybudované chodníky a hrozí tak obyvatelům střetům s projíždějícími vozidly. Situace je vážná zejména pro osoby se sníženou pohyblivostí nebo orientací.</p> <p>Cíl opatření je shodný s cílem v IROP. Tj. podpora bezbariérových komunikací pro pěší v souladu s vyhláškou č. 398/2009 Sb., o obecných technických požadavcích zabezpečujících bezbariérové užívání staveb. Podmínkou je přizpůsobení osobám s omezenou schopností pohybu a orientace. Výstavba, modernizace, rekonstrukce se vztahuje na chodníky, kde je to z hlediska bezpečnosti nutné.</p> <p>Z toho vyplývají cíle opatření, která by měla být zaměřena na bezpečný pohyb chodců a také pro osoby se sníženou pohyblivostí a orientací. Řešení bezbariérovosti chodníků, zastávek autobusové dopravy, případně přechodů, pro tyto osoby, včetně světelných zvukových signalizačních zařízení přispěje k jejich lepšímu začleňování do společnosti a tím i zvýšení kvality jejich života. Možností zlepšení bezpečnosti v obcích je také výstavba cyklotras a cyklostezek sloužících k dopravě do zaměstnání, škol a za službami, a které oddělí cyklistickou dopravu z frekventovaných úseků. Tyto spojovací komunikace, mohou být současně uzpůsobeny jako trasy pro pěší. Parkovací místa pro kola nebudou předmětem podpory, neboť jsou řešeny zaměstnavateli a obcemi samostatně.</p> <p>Vazba na analytickou část: Kap. 2.1.9 (technická infrastruktura) kap. 2.2 SWOT (str. 46)</p>			
<p>Typy projektů:</p>	<ul style="list-style-type: none"> • budování a rekonstrukce bezpečných chodníků pro pěší dopravu osob • doprovodná opatření - řešení bezbariérovosti pro pohyb osob se sníženou pohyblivostí a světelných a zvukových zařízení pro osoby se sníženou orientací • výstavba cyklostezek a cyklotras sloužících k dopravě do zaměstnání, škol a za službami. 			
<p>Příjemci podpory:</p>	<ul style="list-style-type: none"> • obce • dobrovolné svazky obcí • organizace zřizované nebo zakládáné obcemi • organizace zřizované nebo zakládáné dobrovolnými svazky obcí 			
<p>Minimální a maximální výše způsobilých výdajů:</p>	<p>Minimální a maximální výše způsobilých výdajů bude nastavena ve výzvě MAS</p>			
<p>Principy preferenčních kritérií:</p>	<p>Preferenční kritéria budou nastavena ve výzvě MAS.</p>			
<p>Výsledky</p>	<p>Indikátory výsledku</p>			
	<table border="1"> <thead> <tr> <th>Kód NČI2014+</th> <th>název indikátoru</th> </tr> </thead> </table>	Kód NČI2014+	název indikátoru	
	Kód NČI2014+	název indikátoru		
	<table border="1"> <tbody> <tr> <td>7 51 20</td> <td>Podíl veřejné osobní dopravy na celkových výkonech v osobní dopravě</td> </tr> </tbody> </table>	7 51 20	Podíl veřejné osobní dopravy na celkových výkonech v osobní dopravě	
	7 51 20	Podíl veřejné osobní dopravy na celkových výkonech v osobní dopravě		
	<table border="1"> <tbody> <tr> <td>7 63 10</td> <td>Podíl cyklistiky na přepravních výkonech</td> </tr> </tbody> </table>	7 63 10	Podíl cyklistiky na přepravních výkonech	
7 63 10	Podíl cyklistiky na přepravních výkonech			
<p>Indikátory výstupu</p>				
<table border="1"> <thead> <tr> <th>Kód NČI2014+</th> <th>název indikátoru</th> </tr> </thead> <tbody> <tr> <td>7 50 01</td> <td>Počet realizací vedoucích ke zvýšení bezpečnosti v dopravě</td> </tr> </tbody> </table>	Kód NČI2014+	název indikátoru	7 50 01	Počet realizací vedoucích ke zvýšení bezpečnosti v dopravě
Kód NČI2014+	název indikátoru			
7 50 01	Počet realizací vedoucích ke zvýšení bezpečnosti v dopravě			

	7 61 00	Délka nově vybudovaných cyklostezek a cyklotras
Specifický cíl strategie:	Zlepšit vzhled obcí a zkvalitnit občanskou vybavenost a technickou infrastrukturu, posílit bezpečnost života osob, zdraví a majetku, prohloubit ochranu a rozvoj kulturního dědictví venkovského území MAS SERVISO	
Název opatření:	O 5.3 Zvyšování ochrany života osob, zdraví a majetku kvalitnějším vybavením jednotek sboru dobrovolných hasičů	
Vazba na specifický cíl IROP:	4.1 Posílení CLLD za účelem zvýšení kvality života lidí ve venkovských oblastech a aktivizace místního potenciálu 1.3 Zvýšení připravenosti k řešení a řízení rizik a katastrof	
Popis opatření:	<p>Z animace území vyplynul požadavek na modernizaci techniky pro SDH, jelikož stávající technika je již zastaralá. Na území MAS SERVISO je toto opatření určené prozatím pro obce ležící v ORP Teplice, které je exponované těmito riziky: sucho, orkány a větrné smrště, sněhové srážky, masivní námrazy.</p> <p>Cílem je zajištění ochrany života a zdraví obyvatel a majetku obcí, osob a ekonomických a dalších subjektů na území MAS SERVISO. V současné době se území potýká s nedostatečnou vybaveností a odolností stávající infrastruktury, která nepostačuje požadavkům na spolehlivou pomoc před mimořádnými událostmi v důsledku klimatických změn, jako jsou nadprůměrné sněhové srážky, povodně, přívalové a dlouhotrvající intenzivní srážky apod. Pořízení specializované techniky pro řešení těchto událostí přispěje ke zvýšení operativnosti a připravenosti těchto významných dobrovolnických hasičských sborů na území MAS SERVISO.</p> <p>Z pohledu aktuálně platného dokumentu „Zajištění adekvátní odolnosti a vybavenosti základních složek IZS (2014-2020)“, připadají nyní jako příjemci o dotaci pouze obce zřizující požární jednotky pro území exponované rizikem sucha (viz kapitola 2.1.4.1).</p> <p>Vzhledem k očekávanému rozšíření exponovaných území na ORP Bílina a ORP Lovosice ve vztahu k výše uvedeným 3 rizikům, předpokládáme do budoucna širší možnost uplatnění dotací na techniku SDH.</p> <p>Vazba na analytickou část: kap. 2.2 (SWOT), kap. 2.3 (APP).</p>	
Typy projektů:	<ul style="list-style-type: none"> • posílení vybavení základních složek IZS technikou a věcnými prostředky k zajištění připravenosti základních složek IZS v exponovaných územích s důrazem na přizpůsobení se změnám klimatu a novým rizikům, • pořízení specializované techniky a věcných prostředků pro odstraňování důsledků nadprůměrných sněhových srážek a masivních námraz, výkon činností spojených s orkány a větrnými smrštěmi, extrémním suchem 	
Příjemci podpory:	<ul style="list-style-type: none"> • obce, které zřizují jednotky požární ochrany (§ 29 zákona č. 133/1985 Sb., o požární ochraně) – jednotky sboru dobrovolných hasičů kategorie II a III (podle přílohy zákona o požární ochraně) 	
Minimální a maximální výše způsobilých výdajů:	Minimální a maximální výše způsobilých výdajů bude nastavena ve výzvě MAS	
Principy preferenčních kritérií:	Preferenční kritéria budou nastavena ve výzvě MAS.	
	Indikátory výsledku	
	Kód NČI2014+	název indikátoru

	5 75 20	Počet exponovaných území s nedostatečnou připraveností složek IZS
	Indikátory výstupu	
	Kód NČI2014+	název indikátoru
	5 70 01	Počet nové techniky a věcných prostředků složek IZS

3.4.1.2 Programový rámec Operačního programu Zaměstnanost

KO 1 Ekonomika

1. Specifický cíl SCLLD:	Zvýšit zapojení místních aktérů do řešení problémů nezaměstnanosti a sociálního začleňování v území MAS SERVISO
1.1 Opatření SCLLD:	O 1.3 Zvýšení zaměstnavatelnosti občanů prostřednictvím zvyšování jejich kompetencí a mezisektorové spolupráce
A) Popis vazby patření na specifický cíl 2.3.1 OPZ	<p>Opatření je v souladu s následujícími podporovanými aktivitami v rámci investiční priority 2.3.1:</p> <ul style="list-style-type: none"> • Podpora spolupráce aktérů na místní úrovni při řešení lokální nezaměstnanosti, zjišťování potřeb lokálních zaměstnavatelů • Vzdělávání venkovského obyvatelstva v oblastech relevantních pro zvýšení lokální zaměstnanosti a poradenství pro získání zaměstnání • Podpora sociálního začleňování osob sociálně vyloučených či sociálním vyloučením ohrožených prostřednictvím aktivit zaměřených na prevenci sociálního vyloučení osob, služeb poskytovaných terénní a ambulantní formou, podpora komunitní sociální práce • Podpora spolupráce aktérů na místní úrovni při řešení lokální nezaměstnanosti, zjišťování potřeb lokálních zaměstnavatelů <p>Vzdělávání venkovského obyvatelstva v oblastech relevantních pro zvýšení lokální zaměstnanosti a poradenství pro získání zaměstnání</p>
B) Popis cíle opatření	<p>Opatření reaguje na vysokou nezaměstnanost, která je stále charakteristickým znakem pro na území MAS SERVISO i celý problémový Ústecký kraj (viz přílohu usnesení vlády ČR č. 344 ze dne 15. května 2013 ke Strategii regionálního rozvoje ČR 2014 – 2020). A prostřednictvím zvýšení uplatnitelnosti osob ohrožených sociálním vyloučením nebo osob sociálním vyloučením ohrožených na trhu práce. Smyslem opatření proto je zvýšit intenzitu zapojení všech relevantních zájmových skupin partnerů do řešení tohoto problému. Opatření vyvine systém mezisektorové spolupráce mezi veřejným sektorem a sektorem soukromým (mezi zaměstnavateli a neziskovými organizacemi), aby vyvinul soubor aktivit zaměřených na rozvoj kompetencí cílových skupin za účelem snazšího uplatnění na trhu práce a rozvoj aktivit na zvýšení orientace osob v požadavcích na trhu práce a realizace poradenských činností pro aktivní začleňování potřebných osob do pracovního procesu. Logickým vyústěním všech projektových aktivit bude vytvoření pracovních míst, umístění na volná pracovní místa či zprostředkování zaměstnání.</p>
C) Popis provázanosti navrhovaných opatření, a to včetně provázanosti na ostatní operační programy	<p>Vzdělávací aktivity a tvorba sítě spolupracujících aktérů v rámci tohoto opatření budou vycházet z potřeb cílových skupin, které vyplnou z naplňování cílů opatření zaměřeného na vzdělávání, sociální začleňování a rovněž sladování pracovního a rodinného života. Vytvořením lepší komunikační platformy pro spolupráci mezi sektory, zvyšováním připravenosti pracovní síly (z řad cílových skupin) dojde k lepším podmínkám pro zprostředkování zaměstnání a k vytváření udržitelných pracovních míst.</p> <p>Opatření je vzhledem k svému charakteru rovněž koncipováno v úzké vazbě na IROP a PRV.</p>

	<p>Provázanost na jednotlivá opatření:</p> <p>O 1.1 Podpora malých a středních podniků s důrazem na podniky produkující tradiční produkty</p> <p>O 1.2 Podpora činnosti zemědělských a lesnických podniků a podniků pro zpracování zemědělských a lesnických surovin</p> <p>O 1.4 Podpora sociálního podnikání</p> <p>O 2.1 Podpora sociálního začleňování, zavádění a rozvoj specifických nástrojů k prevenci v sociálně vyloučených lokalitách</p> <p>O 3.1 Aktivity zaměřené na posílení kapacity vzdělávacích zařízení na úrovni zřizovatelů na území MAS SERVISO prostřednictvím spolupráce s příslušnými partnery včetně investic do infrastruktury škol ve vybraných oblastech</p> <p>Provázanost opatření mezi výše uvedenými opatřeními je patrná, neboť společným jmenovatelem je zaměstnanost a podpora podnikání. A společné těmto opatřením je vytvoření lepších podmínek pro podnikatele i pro potenciální zaměstnance.</p> <p>Vazba na ostatní operační programy: Aktivity v rámci tohoto programového rámce mají synergický efekt zejména na rámce IROP KO 1 - Zde vazbu vidíme zejména v požadovaných dopadech na cílovou skupinu osob sociálně vyloučených nebo soc. vyloučením ohrožených a v podpoře ekonomické aktivity s akcentem na vytváření nových udržitelných pracovních míst. Tzn., tento programový rámec se váže na specifický cíl 4.1 IROP, a to konkrétně na rámec IROP KO 2, kde jsou podporována komunitní centra. Jejich přítomnost a činnost v obci přispěje také k vyšší zaměstnatelnosti a narovnání připravenosti pracovní síly na vstup či návrat na trh práce.</p>
<p>D) Priorizace navrhovaných opatření</p>	<p>Opatření financovaná z alokované částky</p>
<p>E) Časový harmonogram realizace opatření ve vazbě na finanční plán</p>	<p>Předpokládané vyhlášení výzvy/alokace dotace</p> <p>Alokace ZV na vyhlášenou výzvu v roce 2017 – 1 000 000,00 Kč. Návaznost finančního plánu se odvíjí od délky schvalování a následné realizace (při způsobu financování ex ante).</p> <p>Alokace ZV na vyhlášenou výzvu v roce 2018 – 1 500 000,00 Kč. Návaznost finančního plánu se odvíjí od délky schvalování a následné realizace (při způsobu financování ex ante).</p>
<p>F) Popis možných zaměření projektů</p>	<ul style="list-style-type: none"> • Rozvoj základních kompetencí nezbytných pro uplatnění na trhu práce • Zvyšování orientace cílových skupin v orientaci na trhu práce prostřednictvím poradenských činností a programů • Vzdělávání osob sociálně vyloučených nebo sociálním vyloučením ohrožených – aktivizační, asistenční a motivační programy (získávání základních sociálních profesních dovedností, zvyšování finanční gramotnosti) • Rekvalifikace – podpora pro získávání nové kvalifikace, rozšiřování a prohlubování dosavadní kvalifikace (ve spolupráci s KP Lovosice, krajské pobočky ÚP ČR v Ústí nad Labem) • Projekty vzájemné spolupráce subjektů veřejného, neziskového a soukromého sektoru na území MAS zaměřených na pomoc cílovým skupinám při uplatnění na trhu práce s využitím nových a netradičních metod podporujících zaměstnanost (monitoring lokálního trhu práce, regionální burza práce, JOB kluby apod.) – ve spolupráci s KP Lovosice, krajské pobočky ÚP ČR v Ústí nad Labem) <p>Podpora nástrojů a činností pro motivaci cílových skupin k získání zaměstnání a jeho udržení.</p>
<p>G) Podporované cílové skupiny</p>	<ul style="list-style-type: none"> • Uchazeči o zaměstnání a zájemci o zaměstnání (ve spolupráci s KP Lovosice, krajské pobočky ÚP ČR v Ústí nad Labem)

	<ul style="list-style-type: none"> • Neaktivní osoby – osoby v produktivním věku, které nejsou ani zaměstnané, ani nezaměstnané • Osoby se zdravotním postižením • Osoby s kumulací hendikepů na trhu práce • Osoby vracějící se na trh práce po návratu z mateřské/rodičovské dovolené • Osoby sociálně vyloučené a osoby sociálním vyloučením ohrožené
<p>H) Typy příjemců podpory</p>	<ul style="list-style-type: none"> • Obce • Dobrovolné svazky obcí • Organizace zřizované obcemi a kraji • Příspěvkové organizace • Poskytovatelé sociálních služeb • Obchodní korporace • OSVČ • Nestátní neziskové organizace • Poradenské a vzdělávací instituce • Profesionální a podnikatelská sdružení • Sociální partneři • Školy a školská zařízení
<p>I) Absorpční kapacita MAS</p>	<p>Vzdělávání, zejména celoživotní je jednou z hlavních podmínek pro přípravu pracovní síly, udržování a zvyšování jejich kompetencí v náročném prostředí založeném na znalostech. Vzdělávací programy realizované s pomocí OP Zaměstnanost budou zaměřeny především na lidi s nedostatečným vzděláním pro zvýšení jejich kvalifikace a rekvalifikaci zkušených pracovníků pro jejich aktuální uplatnění na trhu práce. Potřeby území v této oblasti byly stanoveny na základě analýzy v souladu s absorpční kapacitou území. V rámci strategie je na toto opatření pro období 2014-2020 vyčleněna alokace, která je v souladu s personálními možnostmi MAS i jejích partnerů.</p> <p>Místní partnerství MAS SERVISO je součástí Ústeckého kraje postiženého strukturálními změnami doprovázenými vysokou nezaměstnaností. Podpora vytváření nových pracovních míst a zachování stávajících pracovních míst na území místního partnerství, podpora spolupráce místních aktérů při řešení nezaměstnanosti patří k jeho klíčovým rozvojovým prioritám. V rámci strategie je na toto opatření pro období 2014-2020 vyčleněna alokace, která je v souladu s personálními možnostmi MAS i jejích partnerů.</p> <p>Projekty jsou připraveny realizovat tyto potenciální žadatelé: Obce, mikroregiony, příspěvkové organizace – očekáváme zájem větších obcí a mikroregionů s vyšším podílem nezaměstnanosti – (viz příloha č. 7 SCLLD) NNO – hlavní realizátoři, očekáváme 4 – 6 projektů zejména na zvyšování vzdělání a kompetencí (viz SCLLD, kap. 2.1.11 – kde uvádíme i organizace zabývající se uvedenou problematikou.</p>
<p>J) Vliv opatření na naplňování horizontálních témat OPZ</p>	<p>Rovné příležitosti a nediskriminace – pozitivní vliv – opatření podporuje přímo vytváření nových příležitostí pro cílové skupiny ve společnosti (v oblasti zaměstnanosti) Udržitelný rozvoj – neutrální vliv Rovnost žen a mužů – neutrální vliv</p>
<p>K) Principy pro určení preferenčních kritérií</p>	<p>Princip zvýhodnění projektů s pozitivním dopadem na problematiku zaměstnanosti., uplatňování inovačních přístupů, spolupráci a vzájemnou provázanost aktivit v poměru k vynaloženým nákladům, dopad projektu na více obcí či jejich části na území MAS Další kritéria budou stanovena ve výzvě MAS.</p>

L) Výsledky	Indikátory výsledku	
	Kód NČI2014+	název indikátoru
	6 26 00	Účastníci, kteří získali kvalifikaci po ukončení své účasti
	6 27 00	Účastníci zaměstnaní po ukončení své účasti, včetně OSVČ
	6 28 00	Znevýhodnění účastníci, kteří po ukončení své účasti hledají zaměstnání, jsou v procesu vzdělávání/odborné přípravy, rozšiřují si kvalifikaci nebo jsou zaměstnaní, a to i OSVČ.
	6 29 00	Účastníci zaměstnaní 6 měsíců po ukončení své účasti včetně OSVČ
	Indikátory výstupu	
	Kód NČI2014+	název indikátoru
	6 00 00	Celkový počet účastníků
	6 20 00	Počet projektů, které zcela nebo zčásti provádějí sociální partneři nebo nevládní organizace
6 22 00	Počet projektů zaměřených na orgány veřejné správy a veřejné služby na celostátní, regionální a místní úrovni	

1. Specifický cíl SCLLD:	Zvýšit zapojení místních aktérů do řešení problémů nezaměstnanosti a sociálního začleňování v území MAS SERVISO
1.2 Opatření SCLLD:	O 1.4 Podpora sociálního podnikání
A) Popis vazby patření na specifický cíl 2.3.1 OPZ	<p>Opatření je v souladu s následujícími podporovanými aktivitami v rámci investiční priority 2.3.1:</p> <ul style="list-style-type: none"> • Podpora vytváření nových pracovních míst na lokální úrovni • Podpora spolupráce aktérů na místní úrovni při řešení lokální nezaměstnanosti, zjišťování potřeb lokálních zaměstnavatelů • Podpora a vytváření podmínek pro vznik a rozvoj sociálních podniků • Vzdělávání venkovského obyvatelstva v oblastech relevantních pro zvýšení lokální zaměstnanosti a poradenství pro získání zaměstnání
B) Popis cíle opatření	Cílem opatření je vznik a rozvoj sociálních podniků na území MAS SERVISO, které umožní sociálně vyloučeným osobám a osobám ohroženým sociálním vyloučením vstup na trh práce a do podnikatelského prostředí. V rámci plánovaných aktivit je podporováno zavedení systému podpory startu, rozvoje a udržitelnosti sociálních podniků, vzdělávání a poradenství související s podporou vzniku, založením, provozem a marketingem sociálního podniku, vytváření podmínek pro vznik a rozvoj sociálních podniků a zvyšování povědomí a informovanosti o sociálním podnikání a spolupráce všech relevantních aktérů.
C) Popis provázanosti navrhovaných opatření, a to včetně provázanosti na ostatní operační programy	<p>Realizace jednotlivých aktivit v rámci tohoto opatření bude provázána s dalšími opatřeními v rámci programového rámce OP Zaměstnanost tak, aby bylo důsledně zajištěno komplexní řešení situace osob cílových skupin. Vazba na IROP zajistí realizaci aktivit k vytvoření podmínek pro rozvoj ekonomických aktivit obyvatel, vazba na PRV řeší společné problémy rozvoje podnikání na venkově a spolupráce venkovských aktérů.</p> <p>Provázanost na jednotlivá opatření: O 1.1 Podpora malých a středních podniků s důrazem na podniky produkující tradiční produkty – vazba na toto opatření spočívá v podpoře podnikání.</p>

	<p>Sociální podniky budou malými podniky s možností produkce tradičních produktů.</p> <p>O 1.2 Podpora činnosti zemědělských a lesnických podniků a podniků pro zpracování zemědělských a lesnických surovin – vazba na toto opatření spočívá v podpoře podnikání. Sociální podnik může mít zaměření i zemědělského či potravinářského charakteru.</p> <p>O 1.3 Zvýšení zaměstnatelnosti občanů prostřednictvím zvyšování jejich kompetencí a mezisektorové spolupráce – vazba na toto opatření spočívá v přípravě pracovní síly na vstup či návrat na trh práce – zejm. u sociálně znevýhodněných skupin obyvatelstva.</p> <p>O 2.1 Podpora sociálního začleňování, zavádění a rozvoj specifických nástrojů k prevenci v sociálně vyloučených lokalitách – vazba na toto opatření spočívá v přípravě pracovní síly ze sociálně vyloučených lokalit pro integraci do společnosti pomocí udržitelného pracovního místa.</p> <p>Vazba na ostatní operační programy: Provázanost tohoto opatření se vztahuje na SC 4.1 IROP. Vazba je zřejmá – komplementární propojení investičních a provozních potřeb pro start a vydobytí pozice na trhu.</p> <p>Aby sociální podniky udrželi osoby z cílových skupin v zaměstnání, kooperují v širší spolupráci, aby lépe pečovali o své zaměstnance, kteří s největší pravděpodobností budou také klienty sociálních služeb anebo také komunitních center. Vazba proto vytváří lepší výchozí podmínky i pro úspěšnost sociálních podniků.</p> <p>Vazbu (sice slabou) najdeme i na PRV, neboť tento program klade velký důraz na vytváření pracovních míst. Mají tedy částečně společný účel.</p>
<p>D) Priorizace navrhovaných opatření</p>	<p>Opatření financovaná z alokované částky</p>
<p>E) Časový harmonogram realizace opatření ve vazbě na finanční plán</p>	<p>Alokace ZV je plánována ve 2 výzvách: v roce 2017 – 3 000 000,00 Kč v roce 2019 – 3 000 000,00 Kč Termín vyhlášení této výzvy se odvíjí od připravenosti možných žadatelů, kteří budou realizovat vybudování sociálního podniku.</p>
<p>F) Popis možných zaměření projektů</p>	<ul style="list-style-type: none"> • Vytvoření a zachování pracovních míst pro cílové skupiny • Vzdělávání zaměstnanců z cílových skupin a vzdělávání ostatních zaměstnanců sociálního podniku financovaných z přímých nákladů projektu • Marketing sociálního podniku • Provozování sociálního podniku
<p>G) Podporované cílové skupiny</p>	<ul style="list-style-type: none"> • Osoby sociálně vyloučené nebo ohrožené sociálním vyloučením
<p>H) Typy příjemců podpory</p>	<ul style="list-style-type: none"> • Obchodní korporace • OSVČ
<p>I) Absorpční kapacita MAS</p>	<p>Místní partnerství MAS SERVISO je součástí Ústeckého kraje postiženého strukturálními změnami doprovázenými vysokou nezaměstnaností. Podpora vytváření nových pracovních míst v oblasti sociálního podnikání a zachování stávajících pracovních míst na území místního partnerství, podpora spolupráce místních aktérů při řešení nezaměstnanosti patří k jeho klíčovým rozvojovým prioritám.</p> <p>V rámci strategie je na toto opatření pro období 2014-2020 vyčleněna alokace, která je v souladu s personálními možnostmi MAS i jejich partnerů.</p> <p>Předpokládáme vznik sociálních podniků – v návaznosti i na plánované projekty</p>

	v IROP. Předpokládáme, že oba podniky budou žádat i do tohoto opatření.	
J) Vliv opatření na naplňování horizontálních témat OPZ	Rovné příležitosti a nediskriminace – pozitivní vliv – v projektu budou vytvořeny vhodné podmínky pro osoby se specifickými potřebami Udržitelný rozvoj – neutrální vliv Rovnost žen a mužů – neutrální vliv	
K) Principy pro určení preferenčních kritérií	Princip zvýhodnění projektů s pozitivním dopadem na problematiku zaměstnanosti., uplatňování inovačních přístupů, spolupráci a vzájemnou provázanost aktivit v poměru k vynaloženým nákladům, dopad projektu na více obcí či jejich části na území MAS Další kritéria budou stanovena ve výzvě MAS.	
Výsledky	Indikátory výsledku	
	Kód NČI2014+	název indikátoru
	1 02 11	Počet sociálních podniků vzniklých díky podpoře, které fungují i po ukončení podpory
	Indikátory výstupu	
	Kód NČI2014+	název indikátoru
	6 00 00	Celkový počet účastníků
	1 02 13	Počet sociálních podniků vzniklých díky podpoře

KO 2 Sociální soudržnost a zaměstnatelnost občanů

2. Specifický cíl SCLLD:	Podpořit sociální začleňování sociálně vyloučených osob či osob ohrožených sociálním vyloučením, zavádění a rozvoj specifických nástrojů k prevenci v sociálně vyloučených lokalitách
2.1 Opatření SCLLD:	O 2.1 Podpora sociálního začleňování, zavádění a rozvoj specifických nástrojů k prevenci v sociálně vyloučených lokalitách
A) Popis vazby patření na specifický cíl 2.3.1 OPZ	Opatření je v souladu s následujícími podporovanými aktivitami v rámci investiční priority 2.3.1: <ul style="list-style-type: none"> • Podpora sociálního začleňování osob sociálně vyloučených či sociálním vyloučením ohrožených prostřednictvím aktivit zaměřených na prevenci sociálního vyloučení osob, služeb poskytovaných terénní a ambulantní formou, podpora komunitní sociální práce • Vznik a rozvoj specifických nástrojů k prevenci a řešení problémů v sociálně vyloučených lokalitách (zohledňující kriminalitu a veřejný pořádek) s využitím znalosti lokálního prostředí • Podpora spolupráce akterů na místní úrovni při řešení lokální nezaměstnanosti, zjišťování potřeb lokálních zaměstnavatelů • Vzdělávání venkovského obyvatelstva v oblastech relevantních pro zvýšení lokální zaměstnanosti a poradenství pro získání zaměstnání
B) Popis cíle opatření	Cílem opatření je rozvoj aktivit zaměřených na realizaci sociální práce pro pomoc komunitám. Zlepšit nebo obnovit jejich schopnost sociálního fungování v jejich přirozeném venkovském prostředí. Opatření určené zejména pro cílovou skupinu osob sociálně vyloučených nebo sociálním vyloučením ohrožených podpoří aktivity v oblasti sociálních služeb a služeb pro rodiny s dětmi, zejména prostřednictvím služeb poskytovaných terénní a ambulantní formou včetně odlehčovacích a podpora komunitní sociální práce. Podpořeny budou i aktivity podporující vznik a rozvoj specifických nástrojů k prevenci a řešení problémů v sociálně vyloučených lokalitách souvisejících s negativními

	<p>sociálními jevy (kriminalita související s drogovou závislostí a gamblerským, dodržování veřejného pořádku a občanského soužití) s využitím znalosti lokálního prostředí.</p> <p>Opatření bude realizováno ve spolupráci s obcemi a NNO v sociální a vzdělávací oblasti.</p>
<p>C) Popis provázanosti navrhovaných opatření, a to včetně provázanosti na ostatní operační programy</p>	<p>Realizace projektů v rámci tohoto opatření bude provázána s aktivitami dalších opatření programového rámce OP Zaměstnanost a bude s nimi koordinována, tak aby pomoc cílové skupině sociálně vyloučených osob nebo sociálním vyloučením ohrožených byla skutečně komplexní (vzdělávání-zaměstnanost-sociální služby).</p> <p>Provázanost na jednotlivá opatření:</p> <p>O 1.3 Zvýšení zaměstnatelnosti občanů prostřednictvím zvyšování jejich kompetencí a mezisektorové spolupráce – vazba je dána společnou cílovou skupinou, neboť sociální prevence je nástrojem, jak dovést cílovou skupinu k získávání kompetencí pro vyšší zaměstnatelnost. Spolupráce různých aktérů umožní lepší kooperaci a adresnost pomoci cílovým skupinám.</p> <p>O 2.2 Rozvoj komunitních a sociálních služeb – komunitní práce přináší posílení komunity zevnitř a služby sociální prevence musí navazovat na další sociální služby, které je dále budou integrovat do společnosti a na trh práce.</p> <p>O 2.4 Podpora sladování pracovního a rodinného života – Opatření se k tomuto vztahuje rozšířením možností pro integraci klientů a udržení jej v pracovním poměru.</p> <p>O 2.5 Podpora práce s mládeží – opatření přináší možnosti rozvoje mládeže, která je významnou částí cílové skupiny i tohoto opatření (žije v sociálním vyloučení nebo sociálně znevýhodněném prostředí).</p> <p>Vazba na SC 4.1 IROP - sociální začleňování potřebuje i hmotné zázemí a vybavení. Další komplementární vazba na SC 4.1 IROP je i v poskytování sociálního bydlení, které je vedle prevence, sítě sociálních služeb a zaměstnávání klíčovým. Sociální bydlení je řešeno i rámci IROP s označením opatření O2.3.</p> <p>Vazba na SC 4.1 IROP (a současně programový rámec IROP – opatření O1.4) – Sociální podnikání vytváří pracovní místa pro stejnou cílovou skupinu tohoto opatření OPZ.</p> <p>Kontextově lze najít i vazbu na PRV, neboť v rámci jeho oblastí podpory je vytvoření pracovních míst – která vytvářejí potenciální možnosti umístění beneficiantů tohoto opatření OPZ.</p>
<p>D) Priorizace navrhovaných opatření</p>	<p>Opatření financovaná z alokované částky</p>
<p>E) Časový harmonogram realizace opatření ve vazbě na finanční plán</p>	<p>Předpokládané vyhlášení výzvy/alokace dotace Alokace ZV na vyhlášenou výzvu v roce 2018 – 1 800 000,00 Kč. Návaznost finančního plánu se odvíjí od délky schvalování a následné realizace (při způsobu financování ex ante).</p>
<p>F) Popis možných zaměření projektů</p>	<ul style="list-style-type: none"> Podpora realizace programů a činností se společensky prospěšným charakterem s pozitivním dopadem na cílové skupiny na území MAS (programy prevence a řešení problémů v sociálně vyloučených lokalitách, podpora mladých lidí ze sociálně znevýhodněného prostředí) – zejména sociální služby dle zákona o soc. službách 108/2006 a další programy nad rámec zákona. <i>Pozn. Předmětem tohoto opatření nejsou aktivity zaměřené na podporu výhradně mladých lidí ze sociálně znevýhodněného prostředí (ty jsou předmětem opatření O2.5)</i> Vzdělávání pracovníků organizací, kteří vykonávají přímou práci s klienty

	(soc. pracovníci a další pracovníci v přímé práci – odborné pracovní pozice) – Bude poskytováno pouze jako doplňková aktivita.	
G) Podporované cílové skupiny	<ul style="list-style-type: none"> Osoby sociálně vyloučené a osoby sociálním vyloučením ohrožené Osoby se zdravotním postižením (včetně osob s duševním onemocněním) Osoby s kombinovanými diagnózami Osoby žijící v sociálně vyloučených lokalitách Lidé bez domova a osoby žijící v nevyhovujícím nebo nejistém ubytování Osoby pečující o malé děti nebo jiné závislé osoby Rodiče samoživitelé Osoby dlouhodobě či opakovaně nezaměstnané 	
H) Typy příjemců podpory	<ul style="list-style-type: none"> Obce Dobrovolné svazky obcí Organizace zřizované obcemi a kraji Příspěvkové organizace Nestátní neziskové organizace Poradenské a vzdělávací instituce Poskytovatelé sociálních služeb Profesní a podnikatelská sdružení Sociální partneři Školy a školská zařízení 	
I) Absorpční kapacita MAS	<p>Podpora sociálního začleňování sociálně vyloučených osob, či osob sociálním vyloučením ohrožených je v území místního partnerství velmi aktuální. Na základě provedených analýz (Gabalova studie) zde byly vytipovány sociálně vyloučené lokality, na které je třeba soustředit pozornost. Předmětem spolupráce je zejména zavádění a rozvoj specifických nástrojů k prevenci v sociálně vyloučených lokalitách, což je organizačně, personálně i finančně velmi náročný, „nikdy nekončící“ proces. Absorpční kapacita území MAS SERVISO je větší, než je pokryto přidělenou alokací a území je připraveno efektivně využít její případné navýšení.</p> <p>Vycházíme-li ze zásobníku projektů, lze očekávat zájem o realizaci zejména z řad neziskových organizací, zejména poskytovatelů sociálních služeb (např. Oblastní charita Litoměřice, Lovosice, Člověk v Tísni v Bílině, Most k naději, White Light) pro osoby vyloučené nebo ohrožené. Lze očekávat projekty zaměřené na celé rodiny a komunity (zejména od poskytovatelů poradenství a sociálně aktivizačních služeb a poskytovatelů terénních programů).</p>	
J) Vliv opatření na naplňování horizontálních témat OPZ	<p>Rovné příležitosti a nediskriminace a Rovnost žen a mužů – pozitivní vliv - cílovou skupinou projektu může být každý, kdo splňuje znaky cílové skupiny, bez ohledu na další charakteristiky.</p> <p>Udržitelný rozvoj – neutrální vliv</p>	
K) Principy pro určení preferenčních kritérií	<p>Uplatňování inovačních přístupů, spolupráci a vzájemnou provázanost aktivit v poměru k vynaloženým nákladům, dopad projektu na více obcí či jejich části na území MAS</p> <p>Další kritéria budou stanovena ve výzvě MAS.</p>	
Výsledky	Indikátory výsledku	
	Kód NČI2014+	název indikátoru
	6 70 10	Využívání podpořených služeb
	6 73 10	Bývalí účastníci projektů, u nichž intervence formou sociální práce naplnila svůj účel
	Indikátory výstupu	
Kód NČI2014+	název indikátoru	

	6 00 00	Celkový počet účastníků
	6 20 00	Počet projektů, které zcela nebo zčásti provádějí sociální partneři nebo nevládní organizace
	6 22 00	Počet projektů zaměřených na orgány veřejné správy veřejné služby na celostátní, regionální a místní úrovni
	6 70 01	Kapacita podpořených služeb

2. Specifický cíl SCLLD:	Podpořit sociální začleňování sociálně vyloučených osob či osob ohrožených sociálním vyloučením, zavádění a rozvoj specifických nástrojů k prevenci v sociálně vyloučených lokalitách
2.2 Opatření SCLLD:	O 2.2 Rozvoj komunitních a sociálních služeb
A) Popis vazby patření na specifický cíl 2.3.1 OPZ	<p>Opatření je v souladu s následujícími podporovanými aktivitami v rámci investiční priority 2.3.1:</p> <ul style="list-style-type: none"> • Podpora sociálního začleňování osob sociálně vyloučených či sociálním vyloučením ohrožených prostřednictvím aktivit zaměřených na prevenci sociálního vyloučení osob, služeb poskytovaných terénní a ambulantní formou, podpora komunitní sociální práce • Vznik a rozvoj specifických nástrojů k prevenci a řešení problémů v sociálně vyloučených lokalitách (zohledňující kriminalitu a veřejný pořádek) s využitím znalosti lokálního prostředí • Podpora spolupráce aktérů na místní úrovni při řešení lokální nezaměstnanosti, zjišťování potřeb lokálních zaměstnavatelů • Vzdělávání venkovského obyvatelstva v oblastech relevantních pro zvýšení lokální zaměstnanosti a poradenství pro získání zaměstnání
B) Popis cíle opatření	<p>Cílem opatření je podpora rozvoje aktivit směřujících k realizaci sociální práce jako aktivity zaměřené na pomoc komunitám zlepšit nebo obnovit jejich schopnost sociálního fungování v jejich přirozeném venkovském prostředí. Ke splnění tohoto cíle budou podporovány aktivity zaměřené na zvýšení nabídky komunitních, terénních, ambulantních a odlehčovacích služeb. Podpořeny budou rovněž sociálních služby pro rodiny a děti (sociálně aktivizační služby pro rodiny s dětmi a raná péče s ohledem na specifické potřeby dětí). Dále budou podpořeny aktivity směřující k podpoře mladým lidem ze sociálně znevýhodněného prostředí při vstupu do života po ukončení nebo i v průběhu jejich vzdělávání.</p> <p>Za účelem zlepšení dopadu poskytování sociálních služeb budou uvedené aktivity realizovány na základě pravidelného zjišťování a vyhodnocování potřeb uživatelů a na úrovni jednotlivých obcí.</p>
C) Popis provázanosti navrhovaných opatření, a to včetně provázanosti na ostatní operační programy	<p>Rozvoj komunitních a sociálních služeb je propojen prakticky se všemi opatřeními programového rámce OPZ (tvorba nových pracovních míst, podpora sociálního začleňování i prarodinná opatření)</p> <p>K nutným předpokladům zvýšení kvality a udržitelnosti systému sociálních služeb patří také vzdělávání pracovníků (zejména odborných) ve službách tak, aby jejich znalosti byly na odpovídající úrovni a korespondovaly s potřebami systému sociální ochrany – vazba na opatření pro vzdělávání.</p> <p>Provázanost na jednotlivá opatření:</p> <p>O 1.3 Zvýšení zaměstnatelnosti občanů prostřednictvím zvyšování jejich kompetencí a mezisektorové spolupráce – vazbu zdůvodňujeme tím, že pro vyšší zaměstnatelnost je zapotřebí zajistit i síť kvalitních sociálních služeb a podporu směřující přímo z komunity (tj. komunitní práce).</p> <p>O 1.4 Podpora sociálního podnikání – Toto opatření SCLLD je naplňováno v rámci IROP a OPZ. Sociální podnikání zajišťuje vytváření pracovních míst,</p>

	<p>tedy základní nástroj integrace a společenské upotřebitelnosti cílových skupin. Sociální a komunitní služby jsou předpokladem k uplatnění a setrvání v pracovních místech vytvořených v rámci sociálních podniků.</p> <p>O 2.1 Podpora sociálního začleňování, zavádění a rozvoj specifických nástrojů k prevenci v sociálně vyloučených lokalitách</p> <p>O 2.3 Zvýšení dostupnosti a kvality bydlení v území – Bydlení je základním předpokladem pro integraci. Sociální služby vytvářejí doprovodný nástroj. Opatření 2.3 je také implementováno pomocí rámce IROP.</p> <p>O 2.4 Podpora sladování pracovního a rodinného života – Prorodinné aktivity pokud mají být účinné, musí být v dosahu kvalitních sociálních služeb.</p> <p>O 2.5 Podpora práce s mládeží - Opatření pro zajištění sítě sociálních služeb přináší možnosti i pro zamezení sociálního vyloučení mládeže (která žije v sociálním vyloučení nebo sociálně znevýhodněném prostředí).</p> <p>Vazba na SC 4.1 IROP – Zatímco toto opatření je zacíleno na podporu provozu komunitních center a zjištění sociálních služeb, IROP se váže na vytváření hmotného zázemí pro komunitní centra a sociální služby. Vazba je komplementární – tkví v propojení investičních a neinvestičních projektů.</p>
D) Priorizace navrhovaných opatření	Opatření financovaná z alokované částky
E) Časový harmonogram realizace opatření ve vazbě na finanční plán	<p>Alokace ZV je plánována ve 2 výzvách,</p> <p>v roce 2017 – 1 300 000,00 Kč</p> <p>v roce 2019 – 2 600 000,00 Kč</p> <p>Termín vyhlášení této výzvy se odvíjí od připravenosti možných žadatelů, kteří budou realizovat projekt vzniku komunitního centra v rámci PR IROP, opatření 2.2.</p>
F) Popis možných zaměření projektů	<ul style="list-style-type: none"> • Podpora poskytování vybraných sociálních služeb poskytovaných formou terénní a ambulantní formou • Podpora aktivit souvisejících s poskytováním odlehčovacích služeb (i pobytovou formou) • Podpora komunitní sociální práce a komunitních center
G) Podporované cílové skupiny	<ul style="list-style-type: none"> • Osoby sociálně vyloučené a osoby sociálním vyloučením ohrožené • Osoby se zdravotním postižením (včetně osob s duševním onemocněním) • Osoby s kombinovanými diagnózami • Osoby žijící v sociálně vyloučených lokalitách • Lidé bez domova a osoby žijící v nevyhovujícím nebo nejistém ubytování • Osoby pečující o malé děti nebo jiné závislé osoby • Rodiče samoživitelé • Osoby dlouhodobě či opakovaně nezaměstnané
H) Typy příjemců podpory	<ul style="list-style-type: none"> • Obce • Dobrovolné svazky obcí • Organizace zřizované obcemi a kraji • Příspěvkové organizace • Nestátní neziskové organizace • Poradenské a vzdělávací instituce • Poskytovatelé sociálních služeb • Profesionální a podnikatelská sdružení • Sociální partneři • Školy a školská zařízení
I) Absorpční kapacita MAS	Na území MAS je zcela nedostatečná sociální infrastruktura pro sociálně slabé obyvatelstvo. Potřeba modernizace a rozšíření rozsahu i struktury komunitních a sociálních služeb v území je vzhledem k současnému i očekávanému demografickému vývoji velmi naléhavá. Přidělená alokace finanční pomoci

	<p>umožní realizovat pouze část potřebných aktivit, její navýšení by výrazně pomohlo tyto činnosti rozšířit. MAS SERVISO se všemi svými spolupracujícími organizacemi na to má dostatečnou absorpční schopnost.</p> <p>Vycházíme-li ze zásobníku projektů, lze očekávat zájem o realizaci zejména z řad neziskových organizací. Spoléháme na Církev husitskou, která v současné době rozvíjí komunitní služby a má v úmyslu i ve vazbě na IROP vybudovat komunitní centrum. Očekáváme, že tuto aktivitu rozvinou i obce, které také připravují hmotná zázemí pro komunitní centrum, která budou potřebovat vybavit a zajistit provozní činnosti a provádět cílenou a systematickou komunitní práci pro posílení a zplnomocnění komunity občanů.</p>	
J) Vliv opatření na naplňování horizontálních témat OPZ	<p>Rovné příležitosti a nediskriminace a Rovnost žen a mužů – pozitivní vliv – v rámci komunitní sociální práce v komunitních centrech budou realizovány aktivity, kde cílovou skupinou projektu může být každý, kdo splňuje znaky cílové skupiny, bez ohledu na další charakteristiky.</p> <p>Udržitelný rozvoj – neutrální vliv</p>	
K) Principy pro určení preferenčních kritérií	<p>Princip zvýhodnění projektů s pozitivním dopadem na problematiku zaměstnanosti., uplatňování inovačních přístupů, spolupráci a vzájemnou provázanost aktivit v poměru k vynaloženým nákladům, dopad projektu na více obcí či jejich části na území MAS</p> <p>Další kritéria budou stanovena ve výzvě MAS.</p>	
Výsledky	Indikátory výsledku	
	Kód NČI2014+	název indikátoru
	6 70 10	Využívání podpořených služeb
	Indikátory výstupu	
	Kód NČI2014+	název indikátoru
	6 00 00	Celkový počet účastníků
	6 70 01	Kapacita podpořených služeb
	6 20 00	Počet projektů, které zcela nebo zčásti provádějí sociální partneři nebo nevládní organizace
	6 22 00	Počet projektů zaměřených na orgány veřejné správy a veřejné služby na celostátní, regionální a místní úrovni
	6 73 15	Bývalí účastníci projektů v oblasti sociálních služeb, u nichž služba naplnila svůj účel
5 51 02	Počet podpořených komunitních center	

2. Specifický cíl SCLLD:	Podpořit sociální začleňování sociálně vyloučených osob či osob ohrožených sociálním vyloučením, zavedení a rozvoj specifických nástrojů k prevenci v sociálně vyloučených lokalitách
2.3. Opatření SCLLD:	O 2.3 Zvýšení dostupnosti a kvality bydlení v území
A) Popis vazby patření na specifický cíl 2.3.1 OPZ	<p>Opatření je v souladu s následujícími podporovanými aktivitami v rámci investiční priority 2.3.1:</p> <ul style="list-style-type: none"> Podpora sociálního začleňování osob sociálně vyloučených či sociálním vyloučením ohrožených prostřednictvím aktivit zaměřených na prevenci sociálního vyloučení osob, služeb poskytovaných terénní a ambulantní formou, podpora komunitní sociální práce Vznik a rozvoj specifických nástrojů k prevenci a řešení problémů v sociálně

	<p>vyločených lokalitách (zohledňující kriminalitu a veřejný pořádek) s využitím znalosti lokálního prostředí</p> <ul style="list-style-type: none"> • Podpora spolupráce akterů na místní úrovni při řešení lokální nezaměstnanosti, zjišťování potřeb lokálních zaměstnavatelů
B) Popis cíle opatření	<p>Cílem opatření je podpora aktivit zaměřených na rozvoj sociálního podporovaného bydlení jako důležité součásti prevence prostorového vyloučení chudobou postižených lidí, rodin, skupin a v důsledku toho vzniku sociálně vyloučených lokalit a vzniku bezdomovectví.</p>
C) Popis provázanosti navrhovaných opatření, a to včetně provázanosti na ostatní operační programy	<p>Realizace jednotlivých aktivit v rámci tohoto opatření bude provázána s dalšími opatřeními v rámci programového rámce OP Zaměstnanost (vzdělávání, rozvoj komunitních a sociálních služeb a sladování pracovního a rodinného života), tak aby bylo důsledně zajištěno komplexní řešení situace osob cílových skupin</p> <p>Provázanost na jednotlivá opatření:</p> <p>O 1.3 Zvýšení zaměstnatelnosti občanů prostřednictvím zvyšování jejich kompetencí a mezisektorové spolupráce – vazba je slabá, ale existuje. Zejména v potřebě bydlení a poté společenského uplatnění.</p> <p>O 1.4 Podpora sociálního podnikání – Osoby sociálně vyloučené (i bez domova) je zapotřebí ubytovat – zajistit zázemí a až poté je po nich možné žádat integraci pomocí pracovního místa.</p> <p>O 2.1 Podpora sociálního začleňování, zavádění a rozvoj specifických nástrojů k prevenci v sociálně vyloučených lokalitách – vazba je komplementární k vytváření bydlení (resp. sociálně prostupného bydlení) pro osoby sociálně vyloučené.</p> <p>O 2.2 Rozvoj komunitních a sociálních služeb – vazbu je možné zdůvodnit zejména společnými potřebami klientů. Komunitní práci je možné zahájit až na základě zajištění bydlení (tj. příslušnosti ke komunitě). Pestrá sociální síť (podpořená investičně z IROP a neinvestičně z OPZ), je dalším předpokladem, která v synergii se zajištěním bydlení vede k integraci.</p> <p>O 2.5 Podpora práce s mládeží - opatření pro zlepšení bydlení přináší možnosti i pro zamezení sociálního vyloučení mládeže (která žije v sociálním vyloučení nebo sociálně znevýhodněném prostředí). Vazba je komplementární.</p>
D) Priorizace navrhovaných opatření	<p>Opatření financovaná z alokované částky</p>
E) Časový harmonogram realizace opatření ve vazbě na finanční plán	<p>Alokace ZV na vyhlášenou výzvu v roce 2018 – 1 000 000,00 Kč. Termín vyhlášení této výzvy se odvíjí od připravenosti možných žadatelů, kteří budou realizovat projekt vzniku komunitního centra v rámci PR IROP, opatření 2.3.</p>
F) Popis možných zaměření projektů	<ul style="list-style-type: none"> • Podpora aktivit zaměřených na rozvoj sociálního bydlení • Preventivní, následné a doprovodné služby pro osoby ohrožené ztrátou bydlení • Programy podpory ekonomického a ekologického životního stylu (omezení plýtvání, energetické úspory, oddělný sběr odpadu apod.)
G) Podporované cílové skupiny	<ul style="list-style-type: none"> • Osoby sociálně vyloučené a osoby sociálním vyloučením ohrožené • Osoby se zdravotním postižením (včetně osob s duševním onemocněním) • Osoby s kombinovanými diagnózami • Osoby žijící v sociálně vyloučených lokalitách • Lidé bez domova a osoby žijící v nevyhovujícím nebo nejistém ubytování • Osoby pečující o malé děti nebo jiné závislé osoby • Rodiče samoživitelé • Osoby dlouhodobě či opakovaně nezaměstnané

<p>H) Typy příjemců podpory</p>	<ul style="list-style-type: none"> • Obce • Dobrovolné svazky obcí • Organizace zřizované obcemi a kraji • Příspěvkové organizace • Obchodní korporace • OSVČ • Nestátní neziskové organizace • Poradenské a vzdělávací instituce • Poskytovatelé sociálních služeb • Profesní a podnikatelská sdružení • Sociální partneři • Školy a školská zařízení 								
<p>I) Absorpční kapacita MAS</p>	<p>Na území MAS není dostatečný počet zařízení poskytujících sociální bydlení pro různé skupiny obyvatel, neexistuje účinný systém sociálního bydlení, jehož součástí by byly i preventivní a následné služby. Jedním ze základních nástrojů pro stabilizaci a další rozvoj území je zajištění základních potřeb, mezi které patří i bydlení. Absorpční kapacita území MAS SERVISO je větší, než je pokryto přidělenou alokací a území je připraveno efektivně využít její případné navýšení.</p> <p>Z jednání se sociálními partnery byl zjištěn zájem o budování sociálního bydlení. (vazba na IROP), zároveň je ale zapotřebí zajistit doprovodné poradenské služby pro to, aby byl vybudován přístupný systém bydlení. Očekáváme zájem z řad obcí a NNO. Vzhledem k alokaci je možné podpořit 1 obce či město, které naváží na projekt v rámci PR IROP, opatření 2.3 na vybudování sociálního bydlení.</p>								
<p>J) Vliv opatření na naplňování horizontálních témat OPZ</p>	<p>Rovné příležitosti a nediskriminace a Rovnost žen a mužů – pozitivní vliv – cílovou skupinou projektu může být každý, kdo splňuje znaky cílové skupiny, bez ohledu na další charakteristiky.</p> <p>Udržitelný rozvoj – neutrální vliv</p>								
<p>K) Principy pro určení preferenčních kritérií</p>	<p>Uplatňování inovačních přístupů, spolupráci a vzájemnou provázanost aktivit v poměru k vynaloženým nákladům, spolupráce mezi subjekty</p> <p>Další kritéria budou stanovena ve výzvě MAS.</p>								
<p>Výsledky</p>	<p>Indikátory výsledku</p>								
	<table border="1"> <thead> <tr> <th>Kód NČI2014+</th> <th>název indikátoru</th> </tr> </thead> <tbody> <tr> <td>6 70 10</td> <td>Využívání podpořených služeb</td> </tr> </tbody> </table>	Kód NČI2014+	název indikátoru	6 70 10	Využívání podpořených služeb				
	Kód NČI2014+	název indikátoru							
	6 70 10	Využívání podpořených služeb							
	<p>Indikátory výstupu</p>								
	<table border="1"> <thead> <tr> <th>Kód NČI2014+</th> <th>název indikátoru</th> </tr> </thead> <tbody> <tr> <td>6 00 00</td> <td>Celkový počet účastníků</td> </tr> <tr> <td>6 70 01</td> <td>Kapacita podpořených služeb</td> </tr> <tr> <td>6 74 01</td> <td>Nové nebo inovované sociální služby týkající se bydlení</td> </tr> </tbody> </table>	Kód NČI2014+	název indikátoru	6 00 00	Celkový počet účastníků	6 70 01	Kapacita podpořených služeb	6 74 01	Nové nebo inovované sociální služby týkající se bydlení
	Kód NČI2014+	název indikátoru							
6 00 00	Celkový počet účastníků								
6 70 01	Kapacita podpořených služeb								
6 74 01	Nové nebo inovované sociální služby týkající se bydlení								
<table border="1"> <tbody> <tr> <td>6 00 00</td> <td>Celkový počet účastníků</td> </tr> <tr> <td>6 70 01</td> <td>Kapacita podpořených služeb</td> </tr> <tr> <td>6 74 01</td> <td>Nové nebo inovované sociální služby týkající se bydlení</td> </tr> </tbody> </table>	6 00 00	Celkový počet účastníků	6 70 01	Kapacita podpořených služeb	6 74 01	Nové nebo inovované sociální služby týkající se bydlení			
6 00 00	Celkový počet účastníků								
6 70 01	Kapacita podpořených služeb								
6 74 01	Nové nebo inovované sociální služby týkající se bydlení								
<table border="1"> <tbody> <tr> <td>6 00 00</td> <td>Celkový počet účastníků</td> </tr> <tr> <td>6 70 01</td> <td>Kapacita podpořených služeb</td> </tr> <tr> <td>6 74 01</td> <td>Nové nebo inovované sociální služby týkající se bydlení</td> </tr> </tbody> </table>	6 00 00	Celkový počet účastníků	6 70 01	Kapacita podpořených služeb	6 74 01	Nové nebo inovované sociální služby týkající se bydlení			
6 00 00	Celkový počet účastníků								
6 70 01	Kapacita podpořených služeb								
6 74 01	Nové nebo inovované sociální služby týkající se bydlení								
<table border="1"> <tbody> <tr> <td>6 00 00</td> <td>Celkový počet účastníků</td> </tr> <tr> <td>6 70 01</td> <td>Kapacita podpořených služeb</td> </tr> <tr> <td>6 74 01</td> <td>Nové nebo inovované sociální služby týkající se bydlení</td> </tr> </tbody> </table>	6 00 00	Celkový počet účastníků	6 70 01	Kapacita podpořených služeb	6 74 01	Nové nebo inovované sociální služby týkající se bydlení			
6 00 00	Celkový počet účastníků								
6 70 01	Kapacita podpořených služeb								
6 74 01	Nové nebo inovované sociální služby týkající se bydlení								

2. Specifický cíl SCLLD:

Podpořit sociální začleňování sociálně vyloučených osob či osob ohrožených sociálním vyloučením, zavedení a rozvoj specifických nástrojů k prevenci v sociálně vyloučených lokalitách

2.4 Opatření SCLLD:

O 2.4 Podpora sladování pracovního a rodinného života

<p>A) Popis vazby patření na specifický cíl 2.3.1 OPZ</p>	<p>Opatření je v souladu s následujícími podporovanými aktivitami v rámci investiční priority 2.3.1:</p> <ul style="list-style-type: none"> • Podpora sociálního začleňování osob sociálně vyloučených či sociálním vyloučením ohrožených prostřednictvím aktivit zaměřených na prevenci sociálního vyloučení osob, služeb poskytovaných terénní a ambulantní formou, podpora komunitní sociální práce • Vznik a rozvoj specifických nástrojů k prevenci a řešení problémů v sociálně vyloučených lokalitách (zohledňující kriminalitu a veřejný pořádek) s využitím znalosti lokálního prostředí • Podpora vytváření nových pracovních míst na lokální úrovni • Podpora spolupráce aktérů na místní úrovni při řešení lokální nezaměstnanosti, zjišťování potřeb lokálních zaměstnavatelů • Podpora prarodinných opatření obcí a dalších aktérů na místní úrovni
<p>B) Popis cíle opatření</p>	<p>Cílem opatření je podpořit rozvoj prarodinných opatření zaměřených na pomoc rodičům snadněji sladit rodinný a pracovní život, zejména formou budování zařízení k doplnění chybějící kapacity stávajících státních zařízení pro děti mladšího školního věku, podporou dětských skupin pro podniky a veřejnost a kolektivní péče o děti. Vzhledem k tomu, že častou překážkou pro uplatnění na trhu práce je péče osobu blízkou nebo osobu ohroženou specifickými zdravotními riziky bude podpořena i příprava osob pro poskytování sociálních služeb pro tyto lidi a tím umožnit těm, kteří byli doposud péčí o tyto osoby plně vázáni se vrátiti zpět do zaměstnání. Opatření bude realizováno ve spolupráci s obcemi, školskými zařízeními a jejich pracovníky, sociálními partnery, NNO.</p>
<p>C) Popis provázanosti navrhovaných opatření, a to včetně provázanosti na ostatní operační programy</p>	<p>Realizace jednotlivých aktivit v rámci tohoto opatření bude provázána s dalšími opatřeními v rámci programového rámce OP Zaměstnanost, OP IROP a PRV, tak aby bylo důsledně zajištěno komplexní řešení situace osob cílových skupin. Provázanost na jednotlivá opatření:</p> <p>O 1.1 Podpora malých a středních podniků s důrazem na podniky produkující tradiční produkty – Vazbu zdůvodňujeme zejména požadavkem na podniky, aby vycházeli vstříc zaměstnancům a vytvářeli alternativní formy zaměstnávání.</p> <p>O 1.2 Podpora činnosti zemědělských a lesnických podniků a podniků pro zpracování zemědělských a lesnických surovin – (viz výše)</p> <p>O 1.3 Zvýšení zaměstnatelnosti občanů prostřednictvím zvyšování jejich kompetencí a mezisektorové spolupráce – Spolu s potřebou zaměstnávat logicky vzniká potřeba po odborné i kompetenční přípravě na zaměstnání. Podpora prarodinných opatření však není možný bez vyšší míry kooperace a spolupráce.</p> <p>O 1.4 Podpora sociálního podnikání – vazba je evidentní. Jelikož budou vznikat pracovní místa v sociálních podnicích – tj., specifická pracovní místa, přizpůsobená osobám s různými znevýhodněními, a tak předpokládáme, že vytvoří i místa vhodná pro sladění rodinného a profesního života.</p> <p>O 2.1 Podpora sociálního začleňování, zavádění a rozvoj specifických nástrojů k prevenci v sociálně vyloučených lokalitách – život v sociálně vyloučených lokalitách postihuje i rodiče s dětmi – bariéru rodičovství a sociální vyloučení je zapotřebí eliminovat i pomocí prevence a prosociálních opatření.</p> <p>O 2.2 Rozvoj komunitních a sociálních služeb – Jak je zmíněno i výše síť sociálních služeb a komunitní podpora vytváří synergicky posilující prostředí i pro ostatní opatření.</p> <p>O 2.5 Podpora práce s mládeží - Systematická práce s mládeží (zejména pomocí sociálně aktivizačních služeb a nízkoprahových klubů) je klíčová i pro dosažení cílů opatření pro sladění rodinného života a práce.</p>
<p>D) Priorizace navrhovaných opatření</p>	<p>Opatření financovaná z alokované částky</p>

<p>E) Časový harmonogram realizace opatření ve vazbě na finanční plán</p>	<p>Alokace ZV je plánována ve 3 výzvách, v roce 2017 – 1 000 000,00 Kč v roce 2018 – 1 400 000,00 Kč v roce 2019 – 1 000 000,00 Kč Návaznost finančního plánu se odvíjí od délky schvalování a následné realizace (při způsobu financování ex ante).</p>
<p>F) Popis možných zaměření projektů</p>	<ul style="list-style-type: none"> • Podpora budování zařízení, která doplní chybějící kapacity stávajících institucionálních forem zařízené péče o děti mladšího školního věku v době mimo školní vyučování (školní družiny, kluby, příměstské tábory v době školních prázdnin) • Podpora vzniku, transformace a provozu dětských skupin pro podniky i veřejnost • Vzdělávání pečujících osob
<p>G) Podporované cílové skupiny</p>	<ul style="list-style-type: none"> • Osoby sociálně vyloučené a osoby sociálním vyloučením ohrožené • Osoby se zdravotním postižením (včetně osob s duševním onemocněním) • Osoby s kombinovanými diagnózami • Osoby žijící v sociálně vyloučených lokalitách • Bezdomovci a osoby žijící v nevyhovujícím nebo nejistém ubytování • Osoby pečující o malé děti nebo jiné závislé osoby • Rodiče samoživitelé • Osoby dlouhodobě či opakovaně nezaměstnané • a dále • Místní samospráva • Sociální pracovníci (v případě, že součástí projektu bude jejich krátkodobé vzdělávání) • Pracovníci v sociálních a zdravotních službách (v případě, že součástí projektu bude jejich krátkodobé vzdělávání) • Neformální pečovatelé
<p>H) Typy příjemců podpory</p>	<ul style="list-style-type: none"> • Obce • Dobrovolné svazky obcí • Organizace zřizované obcemi a kraji • Příspěvkové organizace • Obchodní korporace • OSVČ • Nestátní neziskové organizace • Poradenské a vzdělávací instituce • Poskytovatelé sociálních služeb • Profesní a podnikatelská sdružení • Sociální partneři • Školy a školská zařízení
<p>I) Absorpční kapacita MAS</p>	<p>Problematika sladování pracovního a rodinného života obyvatel území místního partnerství je v území řešena spíše okrajově. V rámci strategie je na podporu prorodinných opatření, jejichž realizace bude probíhat v úzké součinnosti s místními zaměstnavateli pro období 2014 - 2020 vyčleněna alokace, která je v souladu s personálními možnostmi MAS i jejich partnerů.</p> <p>Žadatelé o dotaci budou zejména školy a zapsané spolky a obce, které mají vzhledem k dosavadní praxi. Zájem je zejména o příměstské tábory (i na vesnicích) o prázdninách a kolektivní zařízení mimo školní vyučování (zejm. kluby). Zajímavé je, že o příměstské tábory mají zájem i mateřské školy.</p>
<p>J) Vliv opatření na naplňování horizontálních témat OPZ</p>	<p>Vliv opatření na horizontální téma udržitelný rozvoj je vzhledem k zaměření opatření neutrální.</p> <p>Z hlediska horizontálních téma rovných příležitostí a nediskriminace a rovnosti mužů a žen se jedná o pozitivní vliv. Cílovou skupinou projektu může být každý, kdo splňuje znaky cílové skupiny, bez ohledu na další charakteristiky.</p>

K) Principy pro určení preferenčních kritérií	<p>Uplatňování inovačních přístupů, spolupráci a vzájemnou provázanost aktivit v poměru k vynaloženým nákladům, dopad projektu na více obcí či jejich části na území MAS</p> <p>Další kritéria budou stanovena ve výzvě MAS.</p>	
Výsledky	Indikátory výsledku	
	Kód NČI2014+	název indikátoru
	5 01 30	Počet osob pracujících v rámci flexibilních forem práce
	5 01 10	Počet osob využívajících zařízení péče o děti předškolního věku
	5 01 20	Počet osob využívajících zařízení péče o děti ve věku do 3 let
	Indikátory výstupu	
	Kód NČI2014+	název indikátoru
	5 00 01	Kapacita podpořených zařízení péče o děti nebo vzdělávacích zařízení
	5 01 00	Počet podpořených zařízení péče o děti nebo vzdělávacích zařízení
	5 01 05	Počet zaměstnavatelů, kteří podporují flexibilní formy práce
6 00 00	Celkový počet účastníků	

2. Specifický cíl SCLLD:	Podpořit sociální začleňování sociálně vyloučených osob či osob ohrožených sociálním vyloučením, zavedení a rozvoj specifických nástrojů k prevenci v sociálně vyloučených lokalitách
2.5 Opatření SCLLD:	O 2.5 Podpora práce s mládeží
A) Popis vazby patření na specifický cíl 2.3.1 OPZ	<p>Opatření je v souladu s následujícími podporovanými aktivitami v rámci investiční priority 2.3.1:</p> <ul style="list-style-type: none"> Podpora sociálního začleňování osob sociálně vyloučených či sociálním vyloučením ohrožených prostřednictvím aktivit zaměřených na prevenci sociálního vyloučení osob, služeb poskytovaných terénní a ambulantní formou, podpora komunitní sociální práce Vznik a rozvoj specifických nástrojů k prevenci a řešení problémů v sociálně vyloučených lokalitách (zohledňující kriminalitu a veřejný pořádek) s využitím znalosti lokálního prostředí Podpora prarodinných opatření obcí a dalších aktérů na místní úrovni
B) Popis cíle opatření	Cílem opatření je podpořit nízkoprahová zařízení pro děti a mládež ohrožené společensky nežádoucími jevy. Cílem je zlepšit kvalitu jejich života předcházením nebo snížením sociálních a zdravotních rizik souvisejících se způsobem jejich života. Vytvářet podmínky k řešení jejich nepříznivé situace s cílem zvyšování kompetencí umožňujících lépe se začlenit a uplatnit na trhu práce.
C) Popis provázanosti navrhovaných opatření, a to včetně provázanosti na ostatní operační programy	<p>Realizace jednotlivých aktivit v rámci tohoto opatření bude provázána s dalšími opatřeními v rámci programového rámce OP Zaměstnanost, tak aby bylo důsledně zajištěno komplexní řešení situace osob cílových skupin</p> <p>Provázanost na jednotlivá opatření:</p> <p>O 2.1 Podpora sociálního začleňování, zavedení a rozvoj specifických nástrojů k prevenci v sociálně vyloučených lokalitách – obě opatření operují přímo v sociálně vyloučených lokalitách. Toto opatření OPZ se pouze úžeji zaměřuje na přístup k mládeži.</p>

	<p>O 2.2 Rozvoj komunitních a sociálních služeb – V rámci tohoto opatření jde vlastně o specifické sociální služby.</p> <p>O 2.4 Podpora sladování pracovního a rodinného života – Sociální služby, preventivní aktivity a péče o mládež přispívá k uvolnění kapacit rodičů a mohou lépe zvládat rodinu i práci.</p> <p>Vazba na SC 4.1 IROP (a současně na programový rámec IROP - opatření O2.2) - sociální začleňování mládeže potřebuje i hmotné zázemí a vybavení i pro poskytování služeb a péče o mládež.</p>
D) Priorizace navrhovaných opatření	Opatření financovaná z alokované částky.
E) Časový harmonogram realizace opatření ve vazbě na finanční plán	Alokace ZV na vyhlášenou výzvu v roce 2018 – 3 500 000,00 Kč. Návaznost finančního plánu se odvíjí od délky schvalování a následné realizace (při způsobu financování ex ante).
F) Popis možných zaměření projektů	<ul style="list-style-type: none"> • Nízkoprahové zařízení pro děti a mládež • A další aktivity směřující k podpoře mladým lidem při vstupu do samostatného života a na trh práce • Vzdělávací aktivity pro mladé lidi ze soc. znevýhodněného prostředí pro rozvoj psychosociálních a praktických dovedností, právního povědomí, posílení osobních kompetencí s cílem začlenění do běžné společnosti, realizace komunitních aktivit, zapojení cílových skupin do realizace komunitních aktivit, programy rozvíjející kompetence v oblasti finanční gramotnosti a prevence zadluženosti, možnosti uplatnění se na trhu práce, zvyšování kvalifikace, získání odpovídajícího bydlení, mentoring, doprovázení a asistence mladým lidem při přechodu do samostatného života, vrstevnická pomoc atd.
G) Podporované cílové skupiny	<ul style="list-style-type: none"> • Osoby sociálně vyloučené a osoby sociálním vyloučením ohrožené • Osoby žijící v sociálně vyloučených lokalitách • Rodiče samoživitelé • Osoby pečující o malé děti
H) Typy příjemců podpory	<ul style="list-style-type: none"> • Obce • Dobrovolné svazky obcí • Organizace zřizované obcemi a kraji • Příspěvkové organizace • Nestátní neziskové organizace • Poradenské a vzdělávací instituce • Poskytovatelé sociálních služeb • Profesionální a podnikatelská sdružení • Sociální partneři • Školy a školská zařízení
I) Absorpční kapacita MAS	<p>Území MAS SERVISO se potýká s rostoucí mírou kriminality, která částečně koresponduje s nově vznikajícími sociálně vyloučenými lokalitami. Je tedy žádoucí vytvářet zázemí, podporu a odbornou pomoc dospívajícím v obtížné životní situaci. Přidělená alokace finanční pomoci umožní realizovat pouze část potřebných aktivit, její navýšení by výrazně pomohlo tyto činnosti rozšířit. MAS SERVISO se všemi svými spolupracujícími organizacemi na to má dostatečnou absorpční schopnost.</p> <p>V tomto případě očekáváme zájem o projekty obcí a neziskovek (oblastní</p>

	charity, Člověk v tísni a další). Jelikož podporovanými aktivitami jsou zejména služby (NZDM a další), neočekáváme nezájem o implementaci tohoto opatření.	
J) Vliv opatření na naplňování horizontálních témat OPZ	Vliv opatření na horizontální téma udržitelný rozvoj je vzhledem k zaměření opatření neutrální. Z hlediska horizontálních témat rovných příležitostí a nediskriminace a rovnosti mužů a žen se jedná o pozitivní vliv. Cílovou skupinou projektu může být každý, kdo splňuje znaky cílové skupiny, bez ohledu na další charakteristiky.	
K) Principy pro určení preferenčních kritérií	Principem pro určení kritérií bude zejména inovativní přístup k oslovení a motivaci mládeže v sociálně vyloučených lokalitách na základě znalostí místních specifik.	
Výsledky	Indikátory výsledku	
	Kód NČI2014+	název indikátoru
	6 70 10	Využívání podpořených služeb
	6 73 15	Bývalí účastníci projektů v oblasti sociálních služeb, u nichž služba naplnila svůj účel
	6 73 10	Bývalí účastníci projektů, u nichž intervence formou sociální práce naplnila svůj účel
	6 28 00	Znevýhodnění účastníci, kteří po ukončení své účasti hledají zaměstnání, jsou v procesu vzdělávání/odborné přípravy, rozšiřují si kvalifikaci nebo jsou zaměstnaní, a to i OSVČ
	Indikátory výstupu	
	Kód NČI2014+	název indikátoru
	6 00 00	Celkový počet účastníků
	6 70 01	Kapacita podpořených služeb

3.4.1.3 Programový rámec Operačního programu Životní prostředí

KO 4 Životní prostředí

Specifický cíl strategie:	Podporovat aktivity zaměřené na ochranu a péči o přírodu a krajinu území, ochranu vod, ovzduší, řešení odpadového hospodářství a opatření ke snížení energetické spotřeby
Název opatření:	O 4.1 Ochrana a péče o přírodu a krajinu, zlepšení stability krajiny a prevence přírodních katastrof
Vazba na specifický cíl OP ŽP:	PO 4 Ochrana a péče o přírodu a krajinu SC 4.3 Posílit přirozené funkce krajiny IP 1: 4: Zachování a ochrana životního prostředí a podporování účinného využívání zdrojů ochranou a obnovou biologické rozmanitosti a půdy a podporou ekosystémových služeb, včetně prostřednictvím sítě Natura 2000 a ekologických infrastruktur (Dle Nařízení Evropského parlamentu a Rady (EU) č. 1301/2013, čl. 5 odst. 6 písm. d)
Popis opatření:	Cílem opatření je zvýšení ploch obnovených a nově založených přírodních krajinných prvků a posílení adaptability krajiny a ekosystému s ohledem na klimatickou změnu prostřednictvím výsadby dřevin na nelesní půdě (orná půda, zahrady, ovocné sady, trvalý travní porost, ostatní plocha - výsadby dřevin lze na ostatní ploše realizovat, pouze umožňuje – li pozemek využití jako zeleň).
Typy projektů:	<ul style="list-style-type: none"> liniové a skupinové výsadby dřevin (stromořadí, větrolamy, remízy), založení nebo obnova krajinného prvku

	<ul style="list-style-type: none"> výsadby posilující ekologicko-stabilizační funkce významných krajinných prvků 				
Příjemci podpory:	<ul style="list-style-type: none"> kraje obce dobrovolné svazky obcí organizační složky státu (s výjimkou pozemkových úřadů a AOPK ČR) státní podniky státní organizace veřejně výzkumné instituce příspěvkové organizace vysoké školy, školy a školská zařízení NNO círky a náboženské společnosti a jejich svazy podnikatelské subjekty obchodní společnosti a družstva fyzické osoby podnikající 				
Minimální a maximální výše způsobilých výdajů:	MAS předpokládá stanovení limitů a bude o nich informovat ve své výzvě.				
Principy preferenčních kritérií:	<p>Při stanovení preferenčních kritérií budeme vycházet ze základního předpokladu, že principy pro stanovení preferenčních kritérií musí být objektivní a musí vycházet z cílů SCLLD a Fichí.</p> <ul style="list-style-type: none"> Projekt přispívá k naplňování výše uvedeného cíle SCLLD Projekt je v souladu s územně plánovací dokumentací Kvalita zpracovaného projektu Efektivita projektu <p><i>Preferenční kritéria budou stanovené až v konkrétní výzvě MAS.</i></p>				
Výsledky	Indikátory výsledku				
	Kód NČI2014+	Název indikátoru	Měrná jednotka	Výchozí hodnota	Cílová hodnota
	4 54 15	Počet lokalit, kde byly posíleny ekosystémové funkce krajiny	Lokalita	0	4
	Indikátory výstupu				
	Kód NČI2014+	Název indikátoru	Měrná jednotka	Výchozí hodnota	Cílová hodnota
4 65 00	Plocha stanovišť, která jsou podporovány s cílem zlepšit jejich stav zachování	ha	0	184	

3.4.1.4 Programový rámec Programu rozvoje venkova – FICHE

Východiska pro programový rámec PRV

- Fiche naplňují zejména klíčovou oblast KO 1: Ekonomika (zaměřuje se na zvýšení počtu pracovních míst v území), v oblasti využití území pro rozvoj cestovního ruchu KO6: Turismus – podpora využití potenciálu území pro rozvoj cestovního ruchu a KO 7 Spolupráce - podpora vzájemné spolupráce MAS a dalších subjektů uplatňujících metodu LEADER

Fiche 1

Název Fiche:	Modernizace výrobních faktorů zemědělských podniků pro zlepšení ochrany krajiny, podpory inovací a zvyšování konkurenceschopnosti zemědělských podnikatelů	
Vazba na článek Nařízení PRV:	Článek 17, odstavec 1., písmeno a) Investice do zemědělských podniků	
Vymezení Fiche		
Stručný popis Fiche	Zemědělské podniky na území MAS SERVISO potřebují pro zajištění své činnosti a zajištění konkurenceschopnosti na trhu průběžnou obnovu zemědělských staveb a zařízení a inovaci technologií. Využití finanční pomoci z PRV účinně pomůže tyto potřeby řešit. Fiche přispívá k naplňování Priority 2 Zvýšení životaschopnosti zemědělských podniků a konkurenceschopnosti všech druhů zemědělské činnosti ve všech regionech a podpora inovativních zemědělských technologií a udržitelného obhospodařování lesů, zejména prioritní oblasti 2A Zlepšení hospodářské výkonnosti všech zemědělských podniků a usnadnění jejich restrukturalizace a modernizace, zejména za účelem zvýšení míry účasti na trhu a orientace na trh, jakož i diverzifikace zemědělských činností.	
Vazba na cíle SCLLD	Strategický cíl 1: Zvýšit počet pracovních míst v území Specifický cíl 1.1.: Zvýšit zapojení místních aktérů do řešení problémů nezaměstnanosti a sociálního začleňování v území MAS SERVISO Opatření O 1.2: Podpora činnosti zemědělských a lesnických podniků a podniků pro zpracování zemědělských a lesnických surovin	
Oblast podpory		
Popis podporovaných aktivit	Podpora zahrnuje hmotné a nehmotné investice v živočišné a rostlinné výrobě, je určena na investice do zemědělských staveb a technologií pro živočišnou a rostlinnou výrobu a pro školkařskou produkci. Podporovány budou též investice na pořízení mobilních strojů pro zemědělskou výrobu a investice do pořízení peletovacích zařízení pro vlastní spotřebu v zemědělském podniku. V rámci této Fiche nelze podpořit investice pro živočišnou výrobu týkající se včel a rybolovu. Investice pro rostlinnou výrobu se nesmí týkat obnovy nosných konstrukcí vinic, oplocení vinic a oplocení sadů. Podpora nemůže být poskytnuta na pořízení kotlů na biomasu.	
Definice příjemce	Zemědělství podnikatelé	
Výše způsobilých nákladů	Min. 50 000,00 Max. 5 000 000,00	
Preferenční kritéria	<ul style="list-style-type: none"> • Projekt je v souladu se SCLLD • Preferování projektů zvyšující zaměstnanost (vytvářející pracovní místa) • Projekt bude mít přínos pro území více obcí • Inovace - preferovány budou projekty, které jsou inovativní jak v oblasti investic (pořízení moderních technologií), tak v oblasti inovací v postupech, nových dosud nerealizovaných aktivitách v území apod. • Efektivnosti a hospodárnosti projektu (celková výše způsobilých nákladů projektu) 	
Indikátory	Indikátory výstupů	
	Kód NČI2014+	9 37 01
	Název	Počet podpořených podniků
	Výchozí stav	0
	Hodnota pro mid-term	2

	Cílový stav	3
	Indikátory výsledků	
	Kód NČI2014+	9 48 00
	Název	Pracovní místa vytvořená v rámci podpořených projektů
	Výchozí stav	0
	Hodnota pro mid-term	1
	Cílový stav	1

Fiche 2

Název Fiche:	Zpracování zemědělské produkce a její uplatnění na trhu
Vazba na článek Nařízení PRV:	Článek 17, odstavec 1., písmeno b) Zpracování a uvádění na trh zemědělských produktů
Vymezení Fiche	
Stručný popis Fiche	Podpora je zaměřena na investice, které se týkají zpracování, uvádění na trh nebo vývoje zemědělských produktů. Podpora přispívá k naplňování Priority 3 Podpora organizace potravinového řetězce, včetně zpracování zemědělských produktů a jejich uvádění na trh, dobrých životních podmínek zvířat a řízení rizik v zemědělství, zejména prioritní oblasti 3A Zlepšení konkurenceschopnosti prvovýrobců jejich lepším začleněním do zemědělskopotravinářského řetězce prostřednictvím programů jakosti, přidáváním hodnoty zemědělským produktům a podporou místních trhů a krátkodobých řetězce, seskupení a organizací producentů a mezioborových organizací.
Vazba na cíle SCLLD	Strategický cíl 1: Zvýšit počet pracovních míst v území Specifický cíl 1.1: Zvýšit zapojení místních aktérů do řešení problémů nezaměstnanosti a sociálního začleňování v území MAS SERVISO Opatření 1.2: Podpora činnosti zemědělských a lesnických podniků a podniků pro zpracování zemědělských a lesnických surovin
Oblast podpory	
Popis podporovaných aktivit	Hmotné a nehmotné investice, které se týkají zpracování zemědělských produktů a jejich uvádění na trh. Výstavba, rekonstrukce budov včetně nezbytných manipulačních ploch, pořízení strojů, nástrojů a zařízení pro zpracování zemědělských produktů, finální úpravu, balení, značení výrobků a investic souvisejících se skladováním zpracovávané suroviny, výrobků a druhotných surovin vznikajících při zpracování Investice vedoucí ke zvyšování a monitorování kvality produktů, investice související s uváděním zemědělských a potravinářských produktů na trh a investice do zařízení na čištění odpadních vod ve zpracovatelském provozu. V rámci této Fiche nelze podpořit investice týkající se zpracování produktů rybolovu a výroby medu a dále v případě zpracování vinných hroznů technologie, které obsahují: dřevěný sud nebo uzavřenou dřevěnou nádobu na výrobu vína o objemu nejméně 600 litrů, speciální kvasnou nádobu s aktivním potápěním matolinového klobouku pro výrobu červených vín nebo cross-flow filtr na víno, ve kterém je víno přiváděno na membránu tangenciálně a určitý objem vína prochází membránou jako filtrát a zbývající pokračuje podél

	membrány s odfiltrovanými nečistotami	
Definice příjemce	Zemědělství podnikatelé, výrobce potravin, výrobce krmiv nebo jiné subjekty aktivní ve zpracování, uvádění na trh a vývoji zemědělských produktů uvedených v příloze I Smlouvy o fungování EU jako vstupní produkt.	
Výše způsobilých nákladů	Min. 50 000,00 Max. 5 000 000,00	
Preferenční kritéria	<ul style="list-style-type: none"> • Projekt je v souladu se SCLLD • Preferování projektů zvyšující zaměstnanost (vytvářející pracovní místa) • Projekt bude mít přínos pro území více obcí • Inovace - preferovány budou projekty, které jsou inovativní jak v oblasti investic (pořízení moderních technologií), tak v oblasti inovací v postupech, nových dosud nerealizovaných aktivitách v území apod. • Efektivnosti a hospodárnosti projektu (celková výše způsobilých nákladů projektu) 	
Indikátory	Indikátory výstupů	
	Kód NČI2014+	9 37 01
	Název	Počet podpořených podniků
	Výchozí stav	0
	Hodnota pro mid-term	1
	Cílový stav	2
	Indikátory výsledků	
	Kód NČI2014+	9 48 00
	Název	Pracovní místa vytvořená v rámci podpořených projektů
	Výchozí stav	0
	Hodnota pro mid-term	0
	Cílový stav	1

Fiche 3

Název Fiche:	Diverzifikace nezemědělských činností pro posilování venkovské ekonomiky podporou drobného podnikání, venkovské turistiky a služeb na venkově
Vazba na článek Nařízení PRV:	Článek 19, odstavec 1., písmeno b) Podpora investic na založení nebo rozvoj nezemědělských činností
Vymezení Fiche	
Stručný popis Fiche	Fiche se soustřeďuje na investiční podporu rozvoje venkovské ekonomiky, která vytváří předpoklady pro zvyšování příjmů ve venkovském prostoru. Podporován bude i rozvoj turistického ruchu v území vč. agroturistiky. Podpora přispívá k naplňování Priority 6 Podpora sociálního začleňování, snižování chudoby a podpora hospodářského rozvoje ve venkovských oblastech, zejména prioritní oblasti 6A Usnadnění diverzifikace, vytváření malých podniků a pracovních míst.

Vazba na cíle SCLLD	<p>Strategický cíl 1: Zvýšit počet pracovních míst v území Specifický cíl 1.1.: Zvýšit zapojení místních aktérů do řešení problémů nezaměstnanosti a sociálního začleňování v území MAS SERVISO Opatření O 1.1: Podpora malých a středních podniků s důrazem na podniky produkující tradiční produkty Strategický cíl 6: Efektivněji využít potenciál území pro rozvoj turistiky Specifický cíl 6.1: Zlepšit využití potenciálu území rozvojem turistiky, podpořit budování ubytovacích a stravovacích zařízení včetně infrastruktury pro trávení volného času Opatření O 6.5: Zlepšení ubytovacích a stravovacích služeb pro turisty, podpora agroturistiky</p>	
Oblast podpory		
Popis podporovaných aktivit	<p>Podpora investic na založení nebo rozvoj nezemědělských činností, zejména v oblasti řemeslných činností a služeb pro obyvatelstvo Stavební obnova (rekonstrukce, modernizace, statické zabezpečení), nová výstavba malokapacitních ubytovacích zařízení včetně stravování. Budování technické infrastruktury pro trávení volného času návštěvníků území, sportovního využití a rozvoj zážitkové turistiky. Podpora navazujících služeb pro turisty. Podpora zemědělců při realizaci nezemědělských aktivit v oblasti rozvoje turistiky v území (budování malých ubytovacích zařízení, poskytování služeb pro trávení volného času atd.)</p>	
Definice příjemce	<p>Podnikatelské subjekty (FO a PO) - mikropodniky a malé podniky ve venkovských oblastech, jakož i zemědělci</p>	
Výše způsobilých nákladů	<p>Min. 50 000,00 Max. 5 000 000,00</p>	
Preferenční kritéria	<ul style="list-style-type: none"> • Projekt je v souladu se SCLLD • Preferování projektů zvyšující zaměstnanost (vytvářející pracovní místa) • Projekt bude mít přínos pro území více obcí • Inovace - preferovány budou projekty, které jsou inovativní jak v oblasti investic (pořízení moderních technologií), tak v oblasti inovací v postupech, nových dosud nerealizovaných aktivitách v území apod. • Efektivnosti a hospodárnosti projektu (celková výše způsobilých nákladů projektu) 	
Indikátory	Indikátory výstupů	
	Kód NČI2014+	9 37 01
	Název	Počet podpořených podniků
	Výchozí stav	0
	Hodnota pro mid-term	4
	Cílový stav	9
	Indikátory výsledků	
	Kód NČI2014+	9 48 00
	Název	Pracovní místa vytvořená v rámci podpořených projektů
	Výchozí stav	0
	Hodnota pro mid-term	2
	Cílový stav	5

Fiche 4

Název Fiche:	Podpora lesnímu hospodaření a šetrným technologiím včetně zpracování lesnických produktů
Vazba na článek Nařízení PRV:	Článek 26 Investice do lesnických technologií a zpracování lesnických produktů, jejich mobilizace a uvádění na trh
Vymezení Fiche	
Stručný popis Fiche	Podpora je zaměřena na investice do lesnických technologií a do strojů a technologií vedoucích k efektivnímu zpracování dřeva. Podpora přispívá k naplňování Priority 2 Zvýšení životaschopnosti zemědělských podniků a konkurenceschopnosti všech druhů zemědělské činnosti ve všech regionech a podpora inovativních zemědělských technologií a udržitelného obhospodařování lesů, zejména prioritní oblasti 2C Zlepšení ekonomické výkonnosti lesního hospodářství.
Vazba na cíle SCLLD	Strategický cíl 1: Zvýšit počet pracovních míst v území Specifický cíl 1.1.: Zvýšit zapojení místních aktérů do řešení problémů nezaměstnanosti a sociálního začleňování v území MAS SERVISO Opatření O 1.2: Podpora činnosti zemědělských a lesnických podniků a podniků pro zpracování zemědělských a lesnických surovin
Oblast podpory	
Popis podporovaných aktivit	Podpora je poskytována na pořízení strojů a technologií určených pro hospodaření na lesních pozemcích jako např. stroje a technologie pro obnovu, výchovu a těžbu lesních porostů včetně přibližování, stroje ke zpracování potěžebních zbytků, stroje pro přípravu půdy před zalesněním, stroje, technologie a zařízení pro lesní školkařskou činnost. Podpora se může týkat též výstavby či modernizace dřevozpracujících provozoven včetně technologického vybavení. Investice související s používáním dřeva jako suroviny nebo zdroje energie jsou omezeny na všechny pracovní operace před průmyslovým zpracováním; za průmyslové zpracování se nepovažuje mechanické zpracování dřeva na různé polotovary (např. výroba řeziva a jeho základní opracování). Investice související se zvyšováním ekonomické hodnoty lesů musejí být odůvodněné ve vztahu k očekávanému zlepšení lesů v jednom nebo více podnicích a mohou zahrnovat investice do strojů pro lesní těžební práce a postupů těžby, které jsou šetrné k půdě a zdrojům. Žadatel na lesních pozemcích hospodaří podle platného lesního hospodářského plánu, nebo podle převzaté platné lesní hospodářské osnovy - nevztahuje se na dřevozpracující provozovny.
Definice příjemce	Soukromí držitelé lesů, obce, svazky obcí a malé a střední podniky zaměřené na investice, které zvyšují lesnický potenciál nebo souvisejí se zpracováním, mobilizací lesnických produktů a jejich uváděním na trh.
Výše způsobilých nákladů	Min. 50 000,00 Max. 5 000 000,00
Preferenční kritéria	<ul style="list-style-type: none"> • Projekt je v souladu se SCLLD • Preferování projektů zvyšující zaměstnanost (vytvářející pracovní místa) • Projekt bude mít přínos pro území více obcí • Inovace - preferovány budou projekty, které jsou inovativní jak v oblasti investic (pořízení moderních technologií), tak v oblasti inovací v postupech, nových dosud nerealizovaných aktivitách v území apod. • Efektivnosti a hospodárnosti projektu (celková výše způsobilých nákladů projektu)

Indikátory	Indikátory výstupů	
	Kód NČI2014+	9 37 01
	Název	Počet podpořených podniků
	Výchozí stav	0
	Hodnota pro mid-term	1
	Cílový stav	2
	Indikátory výsledků	
	Kód NČI2014+	9 48 00
	Název	Pracovní místa vytvořená v rámci podpořených projektů
	Výchozí stav	0
	Hodnota pro mid-term	0
	Cílový stav	1

Fiche 5

Název Fiche:	Projekty spolupráce MAS SERVISO
Vazba na článek Nařízení PRV:	Článek 44 Činnost spolupráce v rámci iniciativy LEADER
Vymezení Fiche	
Stručný popis Fiche	Předmětem Fiche jsou projekty spolupráce realizované v součinnosti s dalšími MAS popř. dalšími venkovskými aktéry z České republiky a partnery pracujícími metodou LEADER z dalších zemí.
Vazba na cíle SCLLD	Strategický cíl 7: Rozvíjet spolupráci pro zvyšování kompetencí MAS a její absorpční kapacity Specifický cíl 7.1: Zvýšit úroveň inovativnosti činnosti MAS prostřednictvím síťování (výměny zkušeností) a spolupráce na národní a evropské úrovni, včetně třetích zemí Opatření 7.1: Aktivity zaměřené na rozvoj regionální, nadregionální a mezinárodní spolupráce pro zvýšení synergie při využití všech zdrojů, přenosu informací a zkušeností a společné využití znalostní základny.
Oblast podpory	
Popis podporovaných aktivit	V rámci projektu lze realizovat měkké akce (propagační, informační, vzdělávací a volnočasové) zaměřené na témata, která jsou řešena v SCLLD daných MAS. Jako hmotné a nehmotné investice včetně stavebních úprav je možné realizovat pouze následující výdaje: <ul style="list-style-type: none"> investice týkající se zajištění odbytu místní produkce včetně zavedení značení místních výrobků a služeb, investice související se vzdělávacími aktivitami, investice do informačních a turistických center. Výdaje do investic jsou způsobilé pouze za předpokladu, že jsou společně provozovány spolupracujícími subjekty. Za měkké akce lze považovat především pořádání konferencí, festivalů,

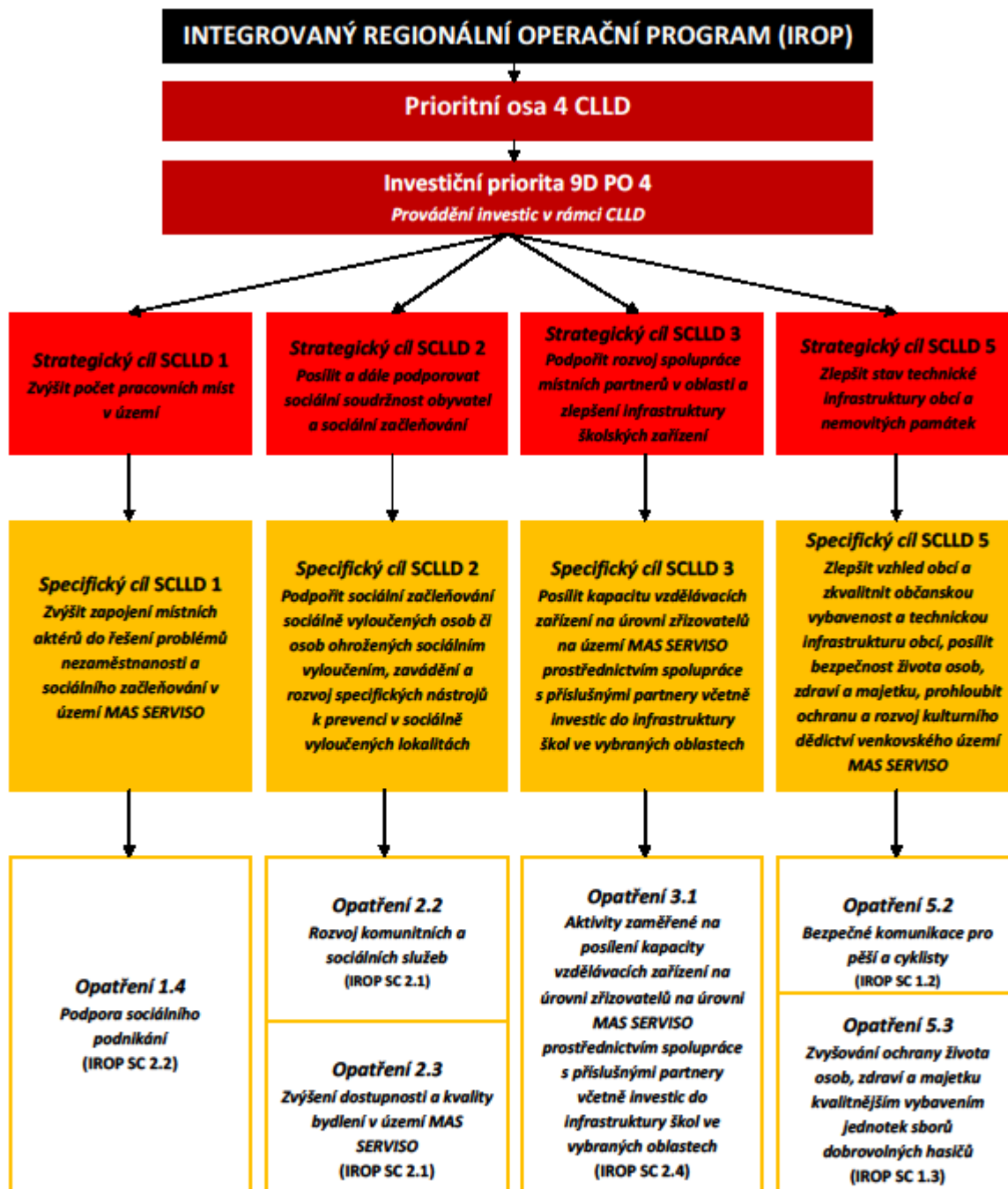
	workshopů, exkurzí, výstav, přenosů příkladů správné praxe, včetně produktů s tím spojených (publikace, brožury, letáky apod.). Investice mohou být realizovány pouze takové, které budou provozovat po celou dobu lhůty vázanosti projektu na účel samy MAS. Způsobilá pro podporu je i předběžná technická podpora projektů spolupráce, kdy MAS musí prokázat, že plánovala provedení konkrétního projektu. Na předběžnou technickou podporu projektů spolupráce může MAS využít maximálně 10 % z alokace přidělené MAS na realizaci projektů spolupráce.	
Definice příjemce	Místní akční skupina realizující SCLLD	
Výše způsobilých nákladů	Min. 50 000,00 Max. 5 000 000,00	
Preferenční kritéria		
Indikátory	Indikátory výstupů	
	Kód NČI2014+	9 25 01
	Název	Celkové veřejné výdaje
	Výchozí stav	0
	Cílový stav	80 518,00
	Indikátor výsledku	
	Kód NČI2014+	Pro tento článek se neuvádí
Název		

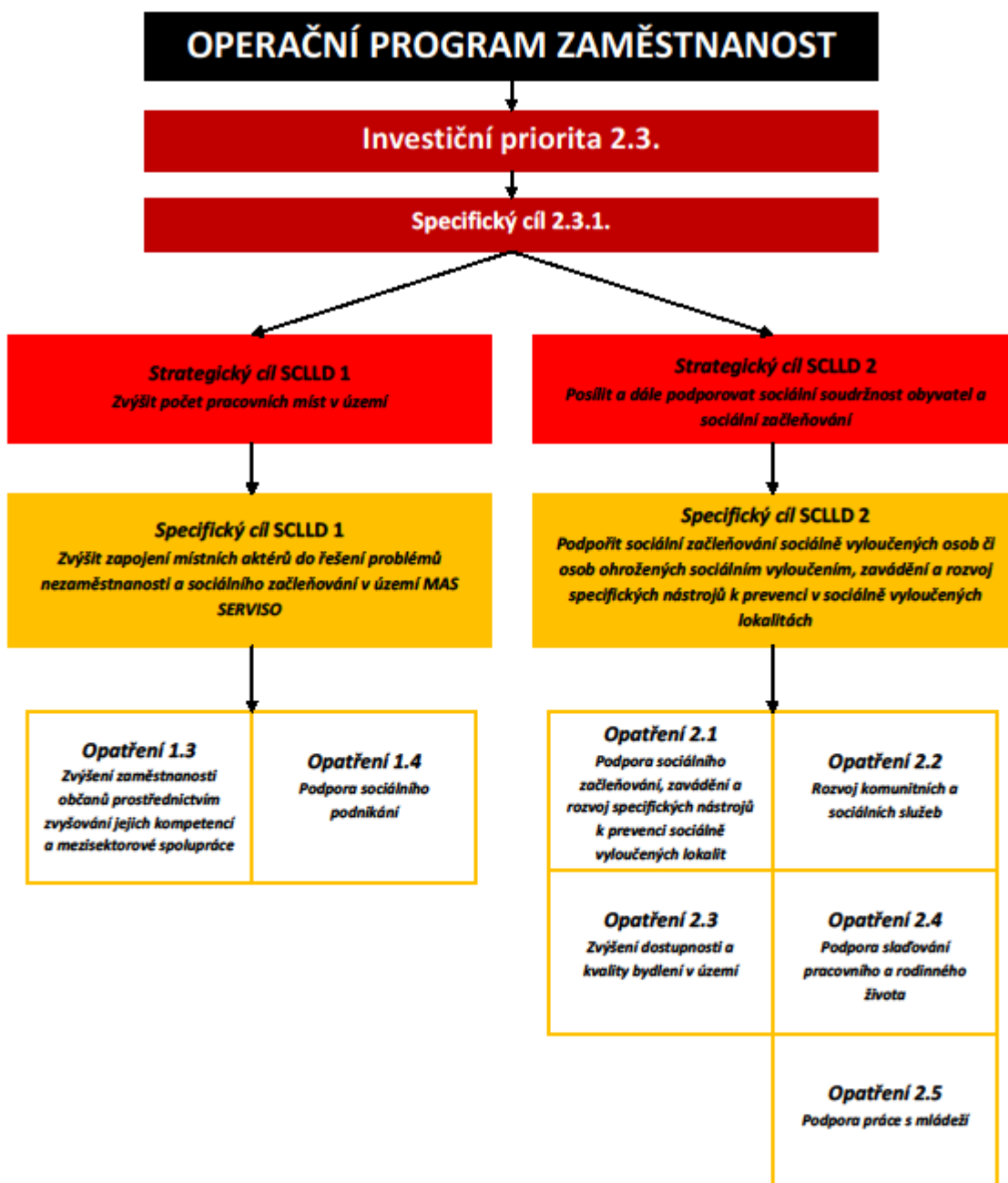
3.4.2 Výsledky - kvantifikované a měřitelné indikátory potřeb regionu

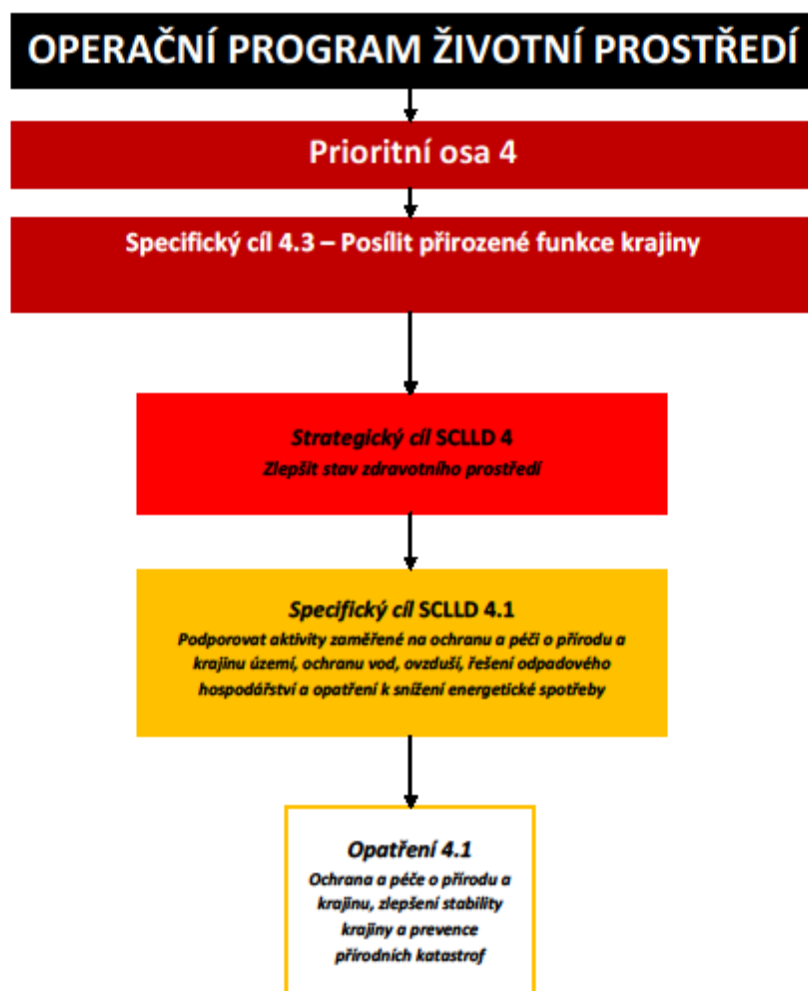
Přehled kvantifikovaných a měřitelných indikátorů je zpracován v podkapitole 3.1.5 této části SCLLD a podrobně pro jednotlivé programové rámce v tabulkách g) v přílohové části dokumentu.

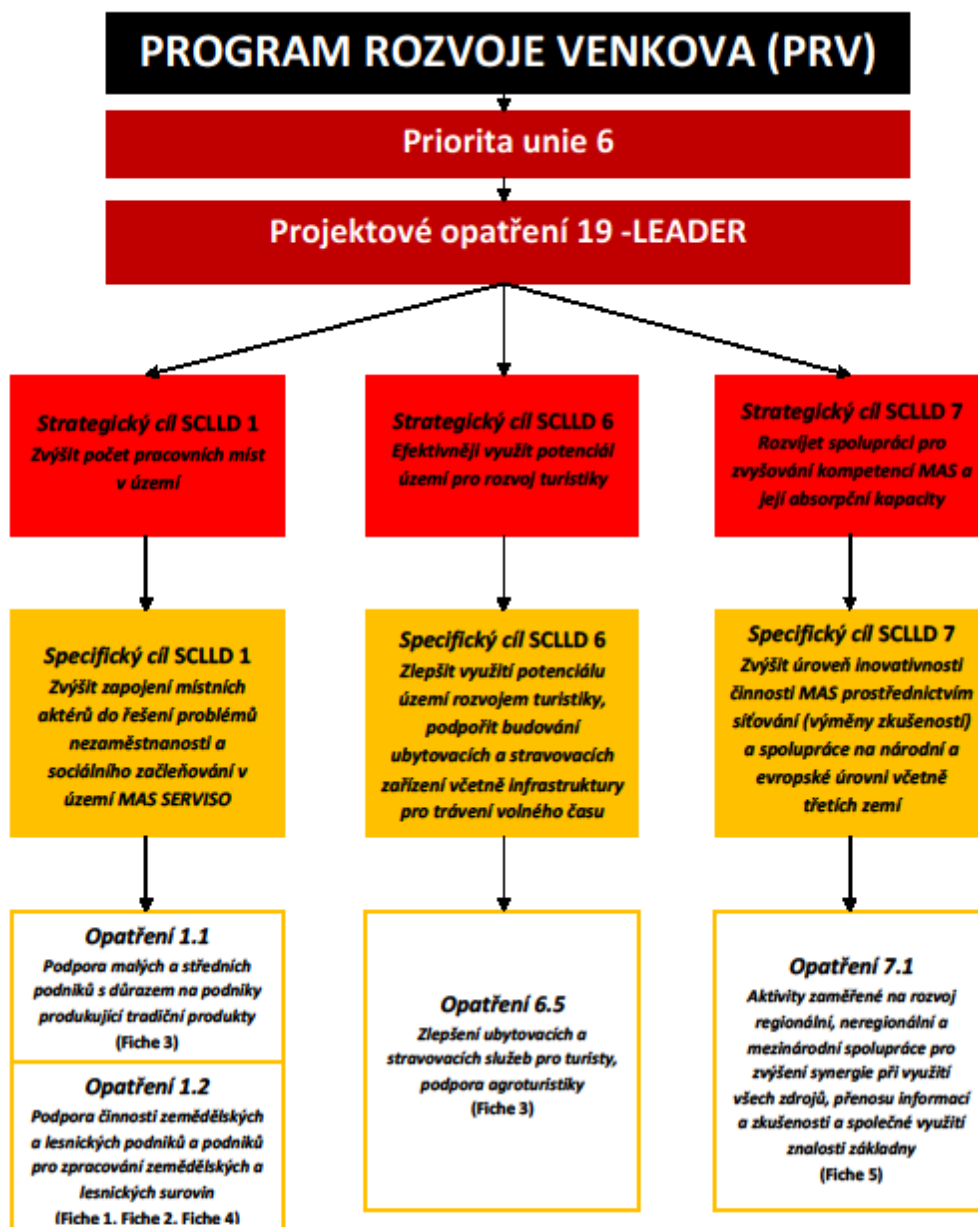
3.4.3 Grafické znázornění struktury programových rámců SCLLD a vzájemné provázanosti

Grafické znázornění struktury programových rámců SCLLD včetně schematického znázornění vazeb na opatření mimo programové rámce a popis integrovaného přístupu napříč programovými rámci (integrace na úrovni opatření, případně fichí PRV jednotlivých programových rámců).









3.4.3.1 Znárodnění vazeb opatření napříč Programovými rámci

Opatření	Programové rámce (PR)	IROP	OP Z	OP ŽP	PRV
1.1 Podpora malých a středních podniků s důrazem na podniky produkující tradiční produkty					
1.2 Podpora činnosti zemědělských a lesnických podniků a podniků pro zpracování zemědělských a lesnických surovin					
1.3 Zvýšení zaměstnatelnosti občanů, prostřednictvím zvyšování jejich kompetencí a mezisektorové spolupráce					
1.4 Podpora sociálního podnikání					
2.1 Podpora sociálního začleňování, zavádění a rozvoj specifických nástrojů k prevenci v sociálně vyloučených lokalitách					
2.2 Rozvoj komunitních a sociálních služeb					
2.3 Zvýšení dostupnosti a kvality bydlení v území					
2.4 Podpora sladování pracovního a rodinného života					
2.5 Podpora práce s mládeží					
3.1 Aktivity zaměřené na posílení kapacity vzdělávacích zařízení na úrovni zřizovatelů na území MAS SERVISO prostřednictvím spolupráce s příslušnými partnery včetně investic do infrastruktury škol ve vybraných oblastech.					
4.1 Ochrana a péče o přírodu a krajinu, zlepšení stability krajiny a prevence přírodních katastrof					
4.2 Zlepšení kvality vod					
4.3 Zlepšení sběru a třídění odpadu					
4.4 Snížení energetické náročnosti budov					
5.1 Rekonstrukce místních komunikací a revitalizace veřejných prostranství					
5.2 Výstavba chodníků a pruhů pro cyklisty					
5.3 Zvyšování ochrany života osob, zdraví a majetku kvalitnějším vybavením jednotek sboru dobrovolných hasičů					
5.4 Rekonstrukce nemovitých památek					
6.1 Zvýšení propagace MAS jako destinace pro cestovní ruch, zlepšení destinačního managementu					
6.2 Vytvoření turistického produktu „Magistrála Českého středohoří“					
6.3 Podpora vodácké turistiky na Ohři					
6.4 Podpora využití lokální železniční dopravy pro turistiku a budování navazujících cyklotras					
6.5 Zlepšení ubytovacích a stravovacích služeb pro turisty, podpora agroturistiky					
7.1 Aktivity zaměřené na rozvoj regionální, nadregionální a mezinárodní spolupráce pro zvýšení synergie při využití všech zdrojů, přenosu informací a zkušeností a společné využití znalostní základny					

Opatření realizované v rámci PR

Vazba opatření na ostatní PR

3.4.3.2 Znárodnění vazeb opatření mimo Programové rámce

Opatření		1.1	1.2	1.3	1.4	2.1	2.2	2.3	2.4	2.5	3.1	4.1	4.2	4.3	4.4	5.1	5.2	5.3	5.4	6.1	6.2	6.3	6.4	6.5	7.1
1.1	Podpora malých a středních podniků s důrazem na podniky produkující tradiční produkty																								
1.2	Podpora činnosti zemědělských a lesnických podniků a podniků pro zpracování zemědělských a lesnických surovin																								
1.3	Zvýšení zaměstnatelnosti občanů, prostřednictvím zvyšování jejich kompetencí a mezisektorové spolupráce																								
1.4	Podpora sociálního podnikání																								
2.1	Podpora sociálního začleňování, zavádění a rozvoj specifických nástrojů k prevenci v sociálně vyloučených lokalitách																								
2.2	Rozvoj komunitních a sociálních služeb																								
2.3	Zvýšení dostupnosti a kvality bydlení v území																								
2.4	Podpora sladování pracovního a rodinného života																								
2.5	Podpora práce s mládeží																								

3.5 Vazba na horizontální témata

Vazba na horizontální témata u projektů realizovaných v rámci SCLLD

Všechna Opatření programového rámce podporovaná v rámci SCLLD mají vazbu na horizontální témata programového období 2014-2020 (2023). Horizontální témata jsou respektována při výběru projektů a jejich naplňování je sledováno v realizační fázi projektů.

Rovné příležitosti a nediskriminace

Princip rovných příležitostí znamená potírání diskriminace na základě pohlaví (genderové hledisko), rasy, etnického původu, náboženského vyznání, světového názoru, zdravotního postižení, věku či sexuální orientace. Téma rovných příležitostí se vztahuje i na další znevýhodněné skupiny jako jsou imigranti a azylanti, dlouhodobě nezaměstnaní, osoby s nízkou kvalifikací nebo bez kvalifikace, osoby z obtížně dopravně dostupných oblastí, drogově závislí, propuštění vězni, absolventi škol - souhrnně skupiny ohrožené sociálním vyloučením. Tato témata se promítají do všech opatření podporovaných z Operačních programů, tzn. umožnění zaměstnanosti žen (matek malých dětí) v rámci prarodinných opatření, stejně tak jako opatření týkající se podpory zaměstnanosti i komunitních a sociálních služeb.

Rovné příležitosti mužů a žen

Principu rovné příležitosti žen a mužů je věnována zvláštní pozornost. Tento horizontální princip podporují všechna relevantní opatření, zejména v oblasti školství, prarodinné politiky i dalších.

Udržitelný rozvoj

Cíle fondů jsou sledovány v rámci zásad udržitelného rozvoje a prosazování cíle Společenství chránit životní prostředí a zlepšovat jeho kvalitu. Obecně lze udržitelný rozvoj chápat jako dosahování rovnováhy mezi ekonomickou, sociální a environmentální oblastí. SF jsou určeny zejména na podporu a rozvoj ekonomické a sociální oblasti, nicméně za předpokladu, že jejich implementace přispěje také ke zlepšení životního prostředí. Je tedy nezbytné sledovat dopady implementace SF na životní prostředí, tak aby jejich příspěvek ke zlepšení stavu životního prostředí byl maximální.

Tato hlediska a cíle jsou zohledněny ve všech řešených oblastech této Strategie i opatřeních, která budou realizována jak z Operačních programů, tak z národních a vlastních zdrojů.

Klima

Další horizontální zásadou vycházející z článku 7 a 8 Nařízení Evropského parlamentu a Rady č. 1303/2013, je přizpůsobení se změně klimatu a její zmírňování. Změna klimatu dopadá na mnohé oblasti lidského života a obzvláště zasahuje do infrastruktury, která v sobě zahrnuje energii, budovy, dopravu, silnice, kanalizace a vodovody. Zásadní měrou zasahuje do fungování ekosystémů a oborů jako jsou zemědělství a lesnictví. Z toho vyplývá, že změna klimatu bude mít dopad na rozvoj venkova jako celku. Cílem SCLLD bude tedy podporování přizpůsobení se změně klimatu, předcházení rizikům a řízení rizik, zajištění odolnosti vůči katastrofám a vývojem systému pro zvládnuté katastrof.

Inovace

Abychom mohli docílit výše uvedených skutečností, je třeba věnovat pozornost oblasti inovací. Jelikož nové inovativní postupy, technologie a politiky mohou velkou měrou přispět ke zlepšení v oblasti udržitelného rozvoje i ochrany životního prostředí. Za inovativní přístup lze považovat využívání tzv. BAT (best available techniques), neboli nejlepší dostupné technologie.

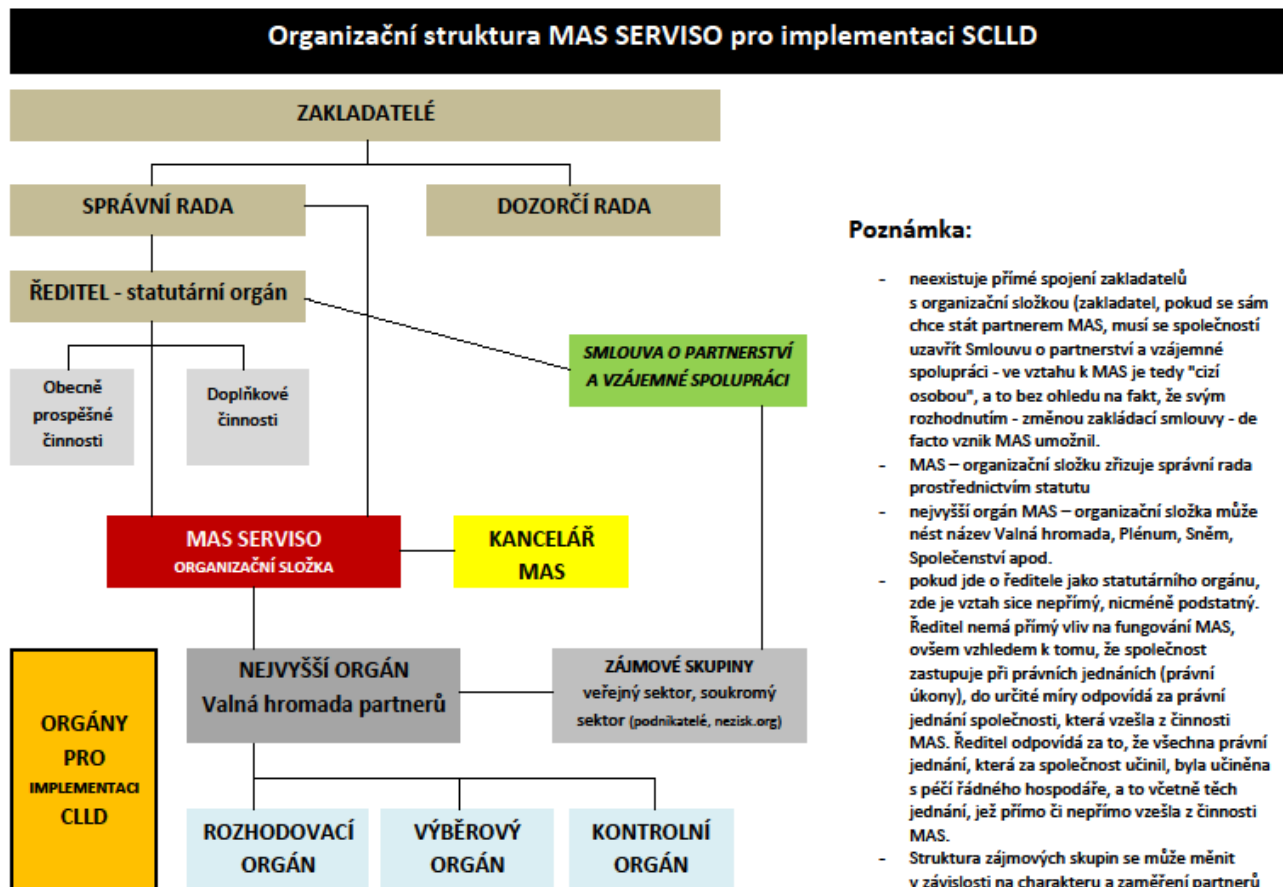
Životní prostředí

Ochrana životního prostředí je úzce spjata s udržitelným rozvojem, který v sobě životní prostředí zahrnuje. V této oblasti se ovšem ochranou životního prostředí myslí především realizace takových činností, které budou chránit a zlepšovat jeho kvalitu. Je proto nutné u realizovaných projektů

sledovat jaký budou mít dopad na životní prostředí a dbát na to, aby jejich příspěvek ke zlepšení stavu životního prostředí byl maximální.

4 Implementační část

4.1 Popis řízení včetně řídicí a realizační struktury MAS



Popis řízení včetně řídicí a realizační struktury MAS

Obecně prospěšnou společnost SERVISO, o. p. s. založili tři zakladatelé. Zakladatelé zvolili členy správní rady a dozorčí rady a zřídili organizační složku pod názvem MAS SERVISO.

Orgány společnosti, jejich složení, podmínky výkonu funkcí a kompetence se řídí platnou právní úpravou a Zakládací smlouvou společnosti. Správní rada jmenovala ředitele společnosti, který je statutárním zástupcem společnosti. Práva a povinnosti ředitele společnosti jsou upraveny v zakládací smlouvě a ve statutu. Ředitel řídí kancelář a zaměstnance společnosti, kteří pracují pro společnost v pracovně-právním vztahu a také je vrchním manažerem organizační složky MAS SERVISO.

Organizační složka společnosti – místní partnerství

1. Pro zajištění implementace strategie komunitně vedeného místního rozvoje pro období 2014-2020 (dále jen SCLLD) zřizuje společnost organizační složku místní partnerství s názvem MAS SERVISO (dále jen „MAS“).

2. MAS je místním partnerstvím mezi soukromým a veřejným sektorem, působícím na vymezeném území ve smyslu článků 32 – 34, Nařízení Evropského parlamentu a Rady (EU) č. 1303/2013 o společných ustanoveních.
3. MAS tvoří partneři na základě Smlouvy o partnerství a vzájemné spolupráci uzavřené za účelem implementace komunitně vedeného místního rozvoje v programovém období 2014 – 2020 (dále jen Smlouva o partnerství a vzájemné spolupráci).
4. MAS vytváří pro vykonávání své činnosti následující orgány:
 - Nejvyšší orgán (Valná hromada MAS)
 - Rozhodovací orgán s názvem Rozhodovací komise
 - Kontrolní orgán s názvem Kontrolní komise
 - Výběrový orgán s názvem Výběrová komise
5. Jeden partner může být vedle nejvyššího orgánu členem pouze jednoho dalšího orgánu MAS.
6. Orgány MAS nesmí zasahovat do rozhodovací pravomoci orgánů společnosti dané zákonem nebo zakládací smlouvou společnosti.

Partneři MAS

1. MAS je tvořena partnery MAS, kteří zastupují veřejné a soukromé místní socioekonomické zájmy. MAS je otevřeným partnerstvím. Na rozhodovací úrovni nemůže představovat ani veřejný sektor ani žádná z jednotlivých zájmových skupin více než 49 % hlasovacích práv.
2. Území působnosti MAS SERVISO je definováno na základě schválení zařazení území obcí do území působnosti MAS jednotlivými zastupitelstvy obcí.
3. Partneři MAS musí mít na území působnosti místního partnerství MAS trvalé bydliště, sídlo nebo provozovnu a musí prokazatelně na daném území působit (rozhodnutí o místní působnosti daného subjektu je v kompetenci MAS).
4. Partnerem se může stát právnická osoba, fyzická osoba podnikající i fyzická osoba, která splní podmínku uvedenou v odst. 2 a podepíše se společností Smlouvu o partnerství a vzájemné spolupráci, po jejím předchozím schválení Valnou hromadou nebo jí delegovaným orgánem MAS.
5. Partneři MAS tvoří zájmové skupiny zaměřené na konkrétní problematiku SCLLD. Partner se stane členem zájmové skupiny dle svého rozhodnutí, členství však musí odpovídat převažující činnosti. Partner MAS může být začleněn pouze do jedné ze zájmových skupin.
6. Práva partnera:
 - a) Partner, resp. jeho pověřený zástupce, má právo účastnit se jednání Valné hromady MAS, volit a být volen do jejích komisí. Jeden partner může být kromě nejvyššího orgánu členem pouze jednoho povinného orgánu.
 - b) Partner má právo aktivně se účastnit činností MAS SERVISO.
 - c) Volit a být volen do orgánů/komisí MAS SERVISO.
 - d) Partner má právo vyžadovat informace o činnosti MAS SERVISO.
7. Povinnosti partnera:
 - a) Partner má povinnost dodržovat Statut SERVISO, o. p. s.
 - b) Partner má povinnost dodržovat přijatá usnesení Valné hromady MAS SERVISO a jejích orgánů.
 - c) Partner má povinnost platit příspěvky, jejichž výši stanoví Valná hromada MAS SERVISO.

Podrobná specifikace práv a povinností je rozpracována v článku III a IV Smlouvy o partnerství a vzájemné spolupráci.

Nejvyšší orgán MAS – Valná hromada

- je tvořen všemi partnery MAS, přičemž veřejný sektor ani žádná ze zájmových skupin nepředstavuje více než 49 % hlasovacích práv.

- jeho jednání je upraveno Jednacím řádem. Je-li partnerem MAS právnická osoba, zmocní fyzickou osobu, aby ji v orgánu zastupovala, jinak právnickou osobu zastupuje člen jejího statutárního orgánu.
- nejvyšší orgán je usnášeníschopný, je-li přítomna nadpoloviční většina partnerů MAS. Pro přijetí rozhodnutí je třeba souhlasu většiny přítomných.

hlasování je možné i „per rollam“ – upraveno v Jednacím řádu.

Do jeho kompetence spadá zejména:

- schválení Jednacího řádu a dalších vnitřních předpisů MAS, pokud nejsou právním řádem nebo rozhodnutím Nejvyššího orgánu svěřeny jinému orgánu MAS,
- nese zodpovědnost za distribuci veřejných prostředků a provádění SCLLD v území působnosti MAS,
- zřízení povinných orgánů: rozhodovací orgán, kontrolní orgán, výběrový orgán,
- volba členů orgánů MAS – určuje počet členů orgánů, jejich působnosti a pravomoci, způsob jejich volby a odvolávání a způsob jednání,
- rozhoduje o přijetí nebo vyloučení partnera MAS.
- distribuce veřejných finančních prostředků - schvaluje SCLLD, schvaluje způsob hodnocení a výběru projektů, zejména výběrová kritéria pro výběr projektů, schvaluje rozpočet MAS.
- schvaluje výroční zprávu o činnosti a hospodaření MAS,
- rozhoduje o fúzi nebo zrušení MAS.

Rozhodovací orgán – Rozhodovací komise

- členové rozhodovacího orgánu musí být voleni z partnerů MAS, přičemž veřejný sektor ani žádná ze zájmových skupin nepředstavuje více než 49 % hlasovacích práv.
- při rozhodování je hlasovací právo členů rozhodovacího orgánu rovné.
- je-li členem rozhodovacího orgánu fyzická osoba, musí být svéprávná a bezúhonná ve smyslu právního předpisu upravujícího živnostenské podnikání. Je-li členem právnická osoba, musí tuto podmínku splňovat také ten, kdo tuto právnickou osobu zastupuje
- rozhodovací orgán je usnášeníschopný, je-li přítomna nadpoloviční většina členů. Pro přijetí rozhodnutí je třeba souhlasu většiny přítomných.
- rozhodovací orgán volí předsedu z řad svých členů. Předseda svolává a řídí jeho zasedání.
- hlasování je možné i „per rollam“ – upraveno v Jednacím řádu
- rozhodovací orgán je sedmičlenný.
- členové rozhodovacího orgánu jsou voleni na 1 rok s možností být zvoleni do funkce i opakovaně.

Do jeho kompetence spadá zejména:

- schvaluje uzavření a ukončení pracovněprávního vztahu s vedoucím zaměstnancem pro realizaci SCLLD
- schvaluje výzvy k podávání žádostí,
- vybírá projekty k realizaci a stanovuje výši alokace na projekty na základě návrhu výběrového orgánu,
- svolává nejvyšší orgán minimálně jedenkrát ročně.

Kontrolní orgán – Kontrolní komise

- členové kontrolního orgánu musí být voleni z partnerů MAS.
- kontrolní orgán volí předsedu z řad svých členů. Předseda svolává a řídí jeho zasedání.
- při rozhodování je hlasovací právo členů kontrolního orgánu rovné.

- Je-li členem kontrolního orgánu fyzická osoba, musí být svéprávná a bezúhonná ve smyslu právního předpisu upravujícího živnostenské podnikání. Je-li členem právnická osoba, musí tuto podmínku splňovat také ten, kdo tuto právnickou osobu zastupuje.
- kontrolní orgán je usnášeníschopný, je-li přítomna nadpoloviční většina členů. Pro přijetí rozhodnutí je třeba souhlasu většiny přítomných.
- nejméně jedenkrát ročně podává zprávu nejvyššímu orgánu MAS o výsledcích své kontrolní činnosti
- hlasování je možné i „per rollam“ – upraveno v Jednacím řádu
- kontrolní orgán je pětičlenný.
- členové kontrolního orgánu jsou voleni na 1 rok s možností být zvoleni do funkce i opakovaně.

Do jeho kompetence patří zejména:

- projednávání výroční zprávy o činnosti a hospodaření MAS,
- dohlíží na to, že MAS vyvíjí činnost v souladu se zákony, platnými pravidly, standardy MAS a SCLLD,
- nahlížení do účetních knih a jiných dokladů organizace týkající se činnosti MAS a kontrolovat tam obsažené údaje,
- svolávat mimořádné jednání nejvyššího orgánu a rozhodovacího orgánu, jestliže to vyžadují zájmy MAS,
- kontrolovat metodiku způsobu výběru projektů MAS a její dodržování, včetně vyřizování odvolání žadatelů proti výběru MAS,
- zodpovídá za monitoring a hodnocení SCLLD (zpracovává a předkládá ke schválení rozhodovacímu orgánu indikátorový a evaluační plán SCLLD).

Výběrový orgán Výběrová komise

- členové výběrového orgánu musí být voleni ze subjektů, které na území MAS prokazatelně místně působí. Je-li členem výběrového orgánu právnická osoba, zmocní fyzickou osobu, aby ji v orgánu zastupovala, jinak právnickou osobu zastupuje člen jejího statutárního orgánu
- dobu mandátu členů určuje nejvyšší orgán na dobu max. jednoho roku, opakované zvolení je možné.
- při rozhodování je hlasovací právo členů výběrového orgánu rovné.
- je-li členem výběrového orgánu fyzická osoba, musí být svéprávná a bezúhonná ve smyslu právního předpisu upravujícího živnostenské podnikání. Je-li členem právnická osoba, musí tuto podmínku splňovat také ten, kdo tuto právnickou osobu zastupuje.
- veřejný sektor ani žádná ze zájmových skupin nepředstavuje více než 49 % hlasovacích práv.
- výběrový orgán volí předsedu z řad svých členů. Předseda svolává a řídí jeho zasedání.
- hlasování je možné i „per rollam“ – upraveno v Jednacím řádu
- výběrový orgán je sedmičlenný.
- členové výběrového orgánu jsou voleni na 1 rok s možností být zvoleni do funkce i opakovaně.

Do jeho kompetence spadá zejména:

- předvýběr projektů na základě objektivních kritérií – navrhuje jejich pořadí podle přínosu těchto operací k plnění záměrů a cílů SCLLD.

Kancelář MAS

- MAS zřizuje pro implementaci SCLLD kancelář MAS, kterou řídí vedoucí zaměstnanec popř. další zaměstnanci v pracovně právním vztahu. Pracovní smlouvy s těmito zaměstnanci uzavírá ředitel obecně prospěšné společnosti.

4.2 Popis administrativních postupů pro vyhlášení výzev MAS, hodnocení a výběr projektů s uvedením plánované personální kapacity

Výzva MAS je aktivita vyzývající žadatele k podání žádostí o podporu podle předem stanovených podmínek. Postup stanovený pro vyhlášení výzev MAS, hodnocení a výběr projektu vychází z platného Metodického pokynu pro využití integrovaných nástrojů v programovém období 2014-2020, veze 2, listopad 2015, (kap. 9.3, str. 60)

1. MAS připravuje výzvy k předkládání žádostí o podporu projektů realizovaných v rámci schválené SCLLD v návaznosti na výzvy pro nástroj CLLD vyhlášené řídicím orgánem příslušného operačního programu (OP Zaměstnanost, IROP), respektive Státním zemědělským intervenčním fondem (PRV). A v souladu s nimi Příslušný ŘO může stanovit určité společné prvky výzev MAS, postupů a hodnotících kritérií (principy pro tvorbu hodnotících kritérií, případně vylučovací kritéria zajišťující soulad s programem). ŘO, resp. SZIF stanoví rozsah údajů výzvy MAS, které podléhají kontrole s ohledem na zajištění řádné a transparentní administrace projektů SZIF. ŘO, resp. SZIF má právo ve své výzvě stanovit některá povinná kritéria, které musí MAS do své výzvy začlenit a dále může doporučit kritéria, jejichž prostřednictvím lze naplnit principy příslušné výzvy. Na základě toho MAS naváže ke každé své výzvě jednu sadu hodnotících (preferenčních kritérií).

V rámci výzvy MAS je uveden

- přesný popis způsobu výběru projektů a v případě PRV je také vymezena alokace na jednotlivé Fiche SCLLD vyhlášené výzvy MAS.
 - kritéria pro hodnocení a výběr integrovaných projektů MAS stanovená s důrazem na soulad projektu s SCLLD a příslušným programem (soulad s podmínkami stanovenými ve výzvě ŘO) a v souladu s principy pro určení hodnotících (preferenčních) kritérií MAS uvedenými ve schválené SCLLD.
2. Připravenou výzvu k předkládání k předkládání žádostí o podporu projektů realizovaných v rámci své SCLLD předloží MAS ke kontrole ŘO, resp. SZIF prostřednictvím portálu CSSF14+ monitorovacího systému MS14+, resp. informačního systému SZIF a to pro každý program zvlášť.
 3. Po provedené metodické kontrole správnosti výzvy ze strany ŘO, resp. SZIF vyhlásí MAS výzvu zveřejněním minimálně na internetových stránkách MAS (může využít i dalších medií např. Zpravodaj MAS, obecní noviny, vyvěšení na úřední desce obcí apod). Za okamžik vyhlášení výzvy se považuje její zveřejnění na internetových stránkách MAS. Vyhlášení výzvy schvaluje Rozhodovací orgán MAS
 4. Žadatelé o podporu podávají žádosti o podporu prostřednictvím MS2014+ (resp. ISKP14+), v případě PRV prostřednictvím Informačního systému SZIF.
 5. Po ukončení termínu pro příjem žádostí uvedený ve výzvě, kancelář MAS shromáždí podané žádosti a administrativně a organizačně zajistí jejich komplexní hodnocení dle stanovených kritérií pro hodnocení a výběr projektů v následujících krocích:
 - základní administrativní kontrola obsahu povinných částí žádosti o podporu projektů (hodnocení formálních náležitostí a přijatelnosti) - *kancelář MAS*
 - MAS provádí základní administrativní kontrolu obsahu povinných částí žádosti o podporu projektu
 - První hodnocení žádosti je provedeno z hlediska administrativní úplnosti žádosti, platnosti všech potvrzení, dat na ověřených kopiích a na výpisech a výstupech z rejstříků tak, aby splňovaly požadavky
 - Po administrativní kontrole v případě neúplnosti žádosti vyzve kancelář MAS konečného žadatele k doplnění žádosti do termínu stanoveného kanceláří MAS

- V případě nedoplnění podkladů ve stanoveném termínu ukončí MAS administraci z důvodu nesplnění podmínek administrativní kontroly
 - Po ukončení administrativní kontroly je provedena kontrola přijatelnosti s ohledem na obsah opatření SCLLD a pravidla daného opatření SCLLD
 - Po provedení administrativní kontroly a po provedení kontroly přijatelnosti je MAS povinna informovat konečného žadatele o výsledku kontroly
 - Doklad je zaslán přes systém podávání žádostí a zároveň odeslán elektronickou poštou
 - Všechny úplné žádosti, které splňují kritéria přijatelnosti, jsou postoupeny k hodnocení Výběrovou komisí
- věcné hodnocení předložených žádostí o podporu podle stanovených hodnotících (preferenčních kritérií) a jejich předvýběr pro schválení Rozhodovacím orgánem MAS provádí *Výběrová komise*.

Členové tohoto sedmičlenného orgánu jsou vázáni následujícími pravidly:

- Člen Výběrové komise je partnerem SERVISO, o. p. s. (dále jen Člen) v rámci organizační složky MAS SERVISO na základě Smlouvy o partnerství a vzájemné spolupráci uzavřené za účelem implementace integrovaného nástroje, strategie komunitně vedeného místního rozvoje a byl do tohoto orgánu zvolen v souladu se Statutem SERVISO, o. p. s.
 - Člen před zahájením činnosti ve Výběrové komisi absolvuje interní školení, tematicky zaměřené na instruktáž o bodových kritériích a systému hodnocení projektů a při výběru projektů se řídí k tomu vyhotoveným manuálem - Metodickou příručkou pro hodnocení a výběr projektů.
 - Člen svým jednáním a aktivní účastí ve Výběrové komisi předchází jakýmkoliv neprůhlednostem ve výběrových procedurách.
 - Člen Výběrové komise se snaží nalézt v hodnocených projektech co největší množství objektivních a dokazatelných kritérií, které jsou v souladu se SCLLD MAS SERVISO a zasadit se tak o to, aby byly vybrány ty nejhodnotnější a nejlepší projekty pro rozvoj místního území MAS SERVISO.
 - Veškeré informace o předkladatelích projektů, které Člen v průběhu své činnosti ve Výběrové komisi získá, se považují za důvěrné a Člen je nezneužije ke svému prospěchu nebo k prospěchu třetí osoby.
 - Člen, který je v příbuzenském, sousedském nebo přátelském vztahu k žadateli, nebo pokud existují skutečnosti, které by mohly nasvědčovat o jeho podjatosti či o možném střetu zájmů, uvede tuto skutečnost v příslušném protokolu.
 - Člen, který je sám žadatelem o příspěvek MAS na svůj vlastní projekt, v období svého působení ve Výběrové komisi tento projekt nehodnotí.
 - Člen Výběrové komise předchází v průběhu přípravy výběru a samotného procesu výběru projektů jakýmkoliv náznakům snah o ovlivňování rozhodování nebo jakýmkoliv projevům přímého nebo nepřímého korupčního jednání.
- Výběrová komise zasedá na společném jednání za účasti vedoucího pracovníka SCLLD k bodování jednotlivých projektů
 - Výběrová komise hodnotí projekty co do souladu s vyhlášenou výzvou MAS podle preferenčních kritérií schválených ŘO, resp. SZIF zároveň s příslušnou výzvou MAS a případně dalších kritérií.
 - Na základě bodového hodnocení Výběrová komise stanoví pořadí projektů podle přínosu těchto operací k plnění záměrů a cílů SCLLD.
 - V případě, že je tak uvedeno ve výzvě, bude organizovaná tzv. veřejná obhajoba projektů, která bude sloužit členům Výběrové komise jako podklad pro hodnocení projektů. Žadatel má právo, ale nemá povinnost se veřejně obhajoby zúčastnit.
 - V případě, že projekt nebyl vybrán k financování z důvodu nedostatku disponibilních finančních prostředků či vyřazení z výběru, sdělí tuto skutečnost MAS žadateli.

- V případě, že projekt vybraný MAS byl schválen k financování, je žadatel informován o doporučení k financování, o získaném počtu bodů

Žadatel má možnost podat žádost o přezkoumání činnosti MAS či hodnocení na Kontrolní komisi MAS přes systém podávání žádosti. Způsob odvolání bude součástí vyrozumění o výsledku kontroly a hodnocení projektu.

6. Výsledky hodnocení a návrh předvybraných projektů včetně alokace finančních prostředků schvaluje Rozhodovací komise.
7. ŘO (respektive platební agentura SZIF v případě PRV) provede závěrečné ověření způsobilosti vybraných projektů a kontrolu administrativních postupů MAS.
8. ŘO (respektive platební agentura SZIF v případě PRV) schválí způsobilé projekty v pořadí a ve výši podpory schválené MAS k realizaci (ŘO/platební agentura SZIF může schválenou výši podpory snížit, pokud o to požádá žadatel, nebo nebudou požadované výdaje způsobilé v plné výši). ŘO nezasahuje do pořadí vybraných způsobilých projektů, pouze v případě zjištění nesrovnalostí či porušení administrativních postupů MAS.
9. Právní akt o poskytnutí/převodu podpory je vydán ze strany ŘO programu, platební agentury SZIF v případě PRV, nebo oprávněného zprostředkujícího subjektu.
10. Posuzování změn v projektech naplňujících SCLLD probíhá obdobným způsobem jako u ostatních projektů v rámci standardních výzev (viz Příručky pro žadatele a příjemce, Pravidla a další předpisy vydávané příslušnými ŘO). V případě podstatných změn (podstatné změny se vždy řídí definicí podstatných změn v jednotlivých řídicích dokumentech relevantních programů) příjemce doloží souhlasné stanovisko nositele CLLD, tj. MAS k navrhovaným změnám, Stanovisko MAS bude příjemcem doloženo formou Oznamení o změně projektu

Zajištění auditní stopy – archivace příslušných dokumentů na úrovni MAS

Pojem „auditní stopa“ je chápán jako tok všech souvisejících dokladů a okolností od zahájení transakce/akce (včetně zdrojových dokladů, jako je např. smlouva, objednávka, pozvánka, zápis z jednání orgánu atd.) až po dokončení transakce/akce/aktivity (to je např. vyúčtování, prezenční listina, zápisy apod.), přičemž vždy musí být zajištěna provázanost mezi všemi různými doklady a kroky v tomto procesu.

Archivace dokumentů MAS probíhá v souladu se zákonem č. 499/2004 Sb., o archivnictví a spisové službě, ve znění pozdějších předpisů. Archivovány jsou zejména dokumenty dokládající jednání povinných orgánů MAS, které jsou zároveň zveřejňovány na webových stránkách MAS a jsou rovněž v elektronické podobě zálohovány a uchovávány.

4.3 Popis animačních aktivit

Tyto činnosti bude MAS zajišťovat nad rámec povinných činností a jejich hlavním cílem bude lepší naplňování SCLLD především v následujících oblastech:

- Zavedení účinných komunikačních aktivit k zajištění vzájemných kontaktů všech zainteresovaných místních aktérů, ale i dalších partnerů a subjektů, s kterými bude MAS v rámci realizace SCLLD spolupracovat (včetně informování žadatelů o způsobu výběru projektů)
- Otevřená platforma pro informování partnerů a nejširší veřejnosti o aktuálních výsledcích realizace SCLLD a jejího hodnocení
- Koordinace aktivit místních aktérů pro naplňování SCLLD
- Podpora žadatelů/příjemců k rozvíjení jejich kompetencí pro přípravu projektových záměrů a jejich realizace

- Publicita a propagace činnosti SERVISO, o. p. s., organizační složka MAS SERVISO (místní partnerství) při realizaci SCLLD, hodnocení dosažených výsledků a její aktualizace

Zavedení účinných metod komunikace

Pro vzájemnou operativní komunikaci mezi jednotlivými partnery MAS SERVISO, ale i dalšími zainteresovanými a zapojenými venkovskými aktéry bude využito klasických komunikačních médií: pošta, telefon, veřejný rozhlas partnerských obcí, úřední desky obcí, ale především moderních informačních a komunikačních technologií (web stránky, e-mail, sociální sítě).

Otevřená platforma pro informování partnerů a nejširší veřejnosti o aktuálních výsledcích realizace SCLLD a jejího hodnocení

Tato platforma umožní všem zájemcům z území přístup k aktuálním informacím o průběhu realizace SCLLD a účastnit se evaluačního procesu následujícími formami

- Info pult provozovaný kanceláří MAS SERVISO
- Internetové stránky MAS
- Operativně vydávané informační materiály
- Evaluační konference

Koordinace aktivit místních aktérů pro naplňování SCLLD

Organizace pravidelných společných porad partnerů a jednotlivých zájmových skupin.

Podpora žadatelů/příjemců k rozvíjení kompetencí pro přípravu projektových záměrů a jejich realizaci

Pro žadatele a následně i příjemce podpory budou organizovány odborné semináře a workshopy zaměřené na podporu žadatelů/příjemců pomoci k rozvíjení projektových záměrů a informování žadatelů o způsobu výběru projektů. Pravidelně bude organizována konference zaměřená na hodnocení dosavadních výsledků a vzájemnou výměnu zkušeností. Na tyto akce budou zváni příslušní odborníci a zástupci řídicích orgánů Programu rozvoje venkova a Operačních programů, pro které jsou v rámci SCLLD zpracovány Programové rámce.

Propagace a publicita činnosti místního partnerství

Podpora vztahů a vzájemné spolupráce na území MAS SERVISO bude uskutečňovaná prostřednictvím propagačních aktivit zaměřených na nejširší veřejnost. K zajištění propagačních aktivit MAS SERVISO budou využity následující nástroje a prostředky (zvolené nástroje a prostředky budou vycházet z potřeb partnerství a alokace finančních prostředků na animaci)

- internet (webové stránky projektu): průběžné aktualizace informací týkajících se realizovaných projektů SCLLD v členění na jednotlivé programové rámce, informace o připravovaných i uskutečněných akcích, podmínky pro podávání žádostí o podporu a výběru projektů, hodnocení realizace SCLLD
- publikace, školicí a informační materiály
- tiskové zprávy, články, rozhovory a další formy propagace projektů v regionálních sdělovacích prostředcích
- tiskové konference popř. předávání informací pro veřejné sdělovací prostředky při zahájení realizace SCLLD, v jejím průběhu, případně při jejím ukončení
- články a tematické přílohy v tisku
- letáky a plakáty
- propagační předměty

4.4 Popis spolupráce mezi MAS na národní a mezinárodní úrovni a přeshraniční spolupráce

V úvodní části této SCLLD jsme již prezentovali přehled společných projektů národní i mezinárodní spolupráce, kterých se SERVISO, o. p. s. aktivně účastnila v programovém období 2007-2013.

Výsledky realizovaných projektů potvrdily, že spolupráce místních akčních skupin je významným nástrojem pro posilování místních aktivit. Předpokládáme, že získané zkušenosti a kontakty využijeme i v programovém období 2014-2020. V připravovaných projektech spolupráce budeme realizovat výstupy, které přinesou obyvatelům a návštěvníkům území každé spolupracující MAS trvalou hodnotu a přispějí významnou měrou k posílení vzájemných přátelských vztahů mezi partnerskými MAS a mezi obyvateli jejich území.

Na národní úrovni připravujeme společný projekt spolupráce s naším dlouhodobým partnerem MAS CÍNOVECKO o.p.s. případně dalšími místními akčními skupinami z Ústeckého kraje, se kterými máme společné zájmy dané jednak vzájemným sousedstvím nebo shodou v používaných postupech a řešených tématech. Na základě předběžných jednání předpokládáme, že společný projekt bude zaměřen na spolupráci při rozvoji a realizaci animačních aktivit pro publicitu činnosti MAS v území a posilování povědomí občanů o postupu realizace SCLLD a jejich aktivní začleňování do práce místních partnerství a jejich zájmových skupin. Dalším významným tématem spolupráce bude oblast vzdělávání, která je mimořádně důležitá především z hlediska řešení problémů sociálního vyloučení a zaměstnanosti.

V oblasti mezinárodních projektů spolupráce budeme pokračovat v úspěšných kontaktech s přední místní akční skupinou ve středním Finsku „Leader severní Satakunta“ se sídlem Central Street 51b, 38700 Kankaanpää. Tato MAS plní v rámci Finska i Evropské sítě MAS úlohu Europe Direct pro problematiku LEADER. V rámci přípravy společného projektu pro programové období 2014-2020 již proběhla předběžná jednání s tím, že nový projekt se zaměří především do oblasti budování společné platformy pro využívání moderních informačních a komunikačních technologií pro posilování vzájemných kontaktů a nových forem vzdělávání a zvyšování kapacity občanů i venkovských akterů angažovaných při uplatňování metody LEADER ve venkovském prostoru (e-learning, b-learning, videokonferenecapod).

Dalším významným partnerem MAS SERVISO je LAG Verein zur Entwicklung der Erzgebirgsregion Flöha– und Zschopautal e.V. se sídlem Geschäftsstelle, Gahlenzer Straße 65, 09569 Oederan OT Gahlenz, se kterou rovněž byla konzultovaná potencionální spolupráce zaměřená na výměnu zkušeností, výměnné pobyty skupin dětí, mládeže, studentů, vzdělávací opatření včetně jazykových modulů, projekty určené na publicitu a propagaci území, apod.

4.5 Popis zvláštních opatření pro hodnocení

Monitoring

Závazný postup monitorování a vyhodnocování realizace SCLLD je stanoven v Metodickém pokynu pro využití integrovaných nástrojů v programovém období 2014-2020 (verze 2, listopad 2015), MMR. SERVISO, o. p. s., organizační složka MAS SERVISO, jako nositel integrovaného nástroje „Komunitně vedený místní rozvoj“ v rámci specifických cílů SCLLD navržených v jednotlivých Programových rámcích, konkrétně pro programy ESI fondů, kterých se týká (OP Zaměstnanost, OP Životní prostředí, Integrovaný operační program a Program rozvoje venkova pro období 2014-2020) nastavuje monitorovací indikátory v souladu s indikátorovými systémy jednotlivých programů. Jejich metodická konstrukce je definována Národním číselníkem indikátorů 2014-2020 (NČI 2014+) a Metodickým pokynem „Zásady tvorby a používání indikátorů v programovém období 2014-2020“ Základním nástrojem pro monitoring CLLD je jednotný monitorovací systém pro období 2014-2020 (MS2014+). MAS do tohoto systému zadá finanční plán SCLLD a plánované hodnoty indikátorů

v rámci žádosti o podporu SCLLD podané na základě výzvy. Prostřednictvím MS2014+ provádí MAS monitorování realizace jednotlivých projektů i SCLLD jako celku.

Zprávu o plnění SCLLD zpracovává MAS 2 x ročně (do 15. 1. s použitím údajů k 31. 12. a 15. 7. s použitím údajů k 30. 6.) v následující struktuře:

- Identifikace SCLLD
- Sledované období
- Stav realizace
- Finanční plán
- Popis realizace SCLLD
- Indikátory
- Přílohy

Tyto Zprávy předkládá MAS po předcházejícím schválení povinným orgánem MAS prostřednictvím MS 2014+ MMR-ORP. V rámci monitoringu celkového kontextu SCLLD může MAS navrhnout změny ve schváleném dokumentu.

Evaluační

Základním posláním evaluace je pravidelné ověřování, zda-li „děláme věci správně“. Evaluace musí být stěžejním nástrojem pro řízení realizace SCLLD poskytujícím spolehlivé a ověřené podklady pro práci se strategií a přijímání odpovědných rozhodnutí pro řízení její realizace a pravidelné aktualizace.

MAS bude zpracovávat povinnou mid-term evaluaci provádění a plnění SCLLD s údaji k 31. 12. 2017. Mimo tuto povinnou střednědobou evaluaci bude MAS provádět roční evaluace.

Pro hodnocení realizace SCLLD je nutné použít kvalitativní metody a techniky, které jsou pro oblast socioekonomického vývoje nejvhodnější, jedná se zejména o participativní evaluaci doplněnou, tam kde jsou k dispozici konkrétní data o některé kvalitativní metody.

Klíčovým evaluačním úkolem je stanovit, zda-li aktivity realizované v rámci SCLLD v hodnoceném období (průběžné, střednědobé a závěrečné hodnocení) naplnily princip 5 U tj., zda veřejné prostředky použité k naplnění cílů strategie byly vynaloženy účelně, účinně, úsporně, užitečně a jsou-li získané výsledky udržitelné i po skončení intervence.

V souladu s doporučeními EK a následně i českých orgánů pro hodnocení projektů, programů a strategií financovaných s přispěním veřejných prostředků fondů společného rámce (ESIF) členíme evaluační otázky podle základních evaluačních kritérií a při jejich formulaci důsledně vycházíme z jejich obsahu.

SCLLD každé MAS, která je jeho nositelkou a odpovídá za jeho realizaci, je originálem a obráží specifika příslušného místního území. To je důvodem, proč námi doporučené evaluační otázky je nezbytné při tvorbě evaluačního plánu přizpůsobit konkrétním podmínkám každého místního partnerství.

Účelnost / Effectiveness

- *Děláme správnou věc?*
- *Byl splněn stanovený cíl?*
- *Do jaké míry (z jaké části) byl cíl naplněn?*
- *Jak významné jsou cíle strategie z hlediska rozvojových potřeb místního území a cílových skupin – obyvatel místního území a aktérů, kteří v něm působí?*

Účinnost / Efficiency

- *Jaká byla účinnost resp. dopady změn dosažených na základě realizace stanovených cílů strategie?*

- Do jaké míry se přispěla realizace aktivit/akcí pro dosažení stanovených cílů k uspokojení potřeb cílových skupin?
- Mohlo být při daných vstupech dosaženo lepších výsledků?

Úspornost (Hospodárnost) / Economy

- Bylo dosaženo cílů strategie efektivně, byly splněny podmínky pro hospodárné využívání veřejných prostředků? Byly vloženy prostředky vynaloženy hospodárně?
- Bylo výstupů dosaženo za cenu v místě a čase obvyklou?
- Odpovídaly vynaložené náklady dosaženým výsledkům/dopadům?
- Bylo možné dosáhnout plánovaných cílů s vynaložením nižších nákladů?

Užitečnost /

- Přispěla realizace strategie k dosažení změny – zlepšení současného stavu?
- K jakým zásadním změnám v místním území došlo důsledkem realizace strategie?
- Přispěly realizované aktivity/akce k zlepšení kvality života lidí v místním území?
- Přispěly realizované aktivity/akce k zvýšení ekonomických aktivit podnikatelských subjektů v místním území?
- Podařilo se realizací aktivit/akcí odstranit příčinu problému nebo pouze eliminovat jeho projevy?
- Je potřeba danou aktivitu podporovat opakovaně nebo jsou výsledky trvalé/udržitelné?

Udržitelnost / Sustainability

- Existují předpoklady, že budou výstupy a výsledky intervencí zachovány i po ukončení realizace strategie?
- Do jaké míry napomáhají udržitelnosti strategie místní podmínky?
- Jakým způsobem budou hodnoceny dopady realizace strategie v dalším programovém období po ukončení realizace aktuální strategie?

5 Přílohy

5.1 Finanční plán a indikátory pro programové rámce

5.1.1 Finanční plán

Opatření, případně fiche (PRV) vedoucí k naplnění cílů se budou realizovat prostřednictvím konkrétních integrovaných projektů. Finanční plán je vypracován pro finanční prostředky vykazované jako způsobilé výdaje (nezpůsobilé výdaje) a obsahuje souhrnný objem finančních prostředků, o něž bude žádáno prostřednictvím integrovaných projektů. Orientační alokace finančních prostředků pro jednotlivé programové rámce budou poskytnuty ŘO.

Finanční plán je v členění dle níže uvedených tabulek

Financování podle jednotlivých specifických cílů a opatření SCLLD v jednotlivých letech 2015 - 2023 – tabulka e) MPIN

Specifický cíl SCLLD	Opatření SCLLD	Podopatření SCLLD	IDENTIFIKACE programu				PLÁN FINANCOVÁNÍ (způsobilé výdaje v tis. Kč)					Nezpůsobilé výdaje (tis. Kč)
			Program	Prioritní osa OP / Priorita Unie	Investiční prioritní oblast	Specifický cíl OP / Operace PRV	Celkové způsobilé výdaje (CZV)	Z toho podpora		Z toho vlastní zdroje příjemce		
								Příspěvek Unie (a)	Národní veřejné zdroje (SR, SF) (b)	Národní veřejné zdroje (kraj, obec, jiné) (c)	Národní soukromé zdroje (d)	
SC 1	O 1.1 Fiche 3		PRV ČR	6	6B	19.2.1	55 112,50	16 533,75	5 511,25	0,00	33 067,50	0,00
	Fiche 1				6B	19.2.1	22 000,00	8 250,00	2 750,00	0,00	11 000,00	0,00
	O 1.2 Fiche 2		PRV ČR	6	6B	19.2.1	19 000,00	5 700,00	1 900,00	0,00	11 400,00	0,00
	Fiche 4				6B	19.2.1	10 000,00	3 750,00	1 250,00	0,00	5 000,00	0,00
	O 1.3		OP Z	2	IP 2.3	2.3.1	2 500,00	2 125,00	200,00	100,00	75,00	0,00
	O 1.4		IROP	4	IP 9d	4.1	4 000,00	3 800,00	0,00	0,00	200,00	0,00
SC 2	O 2.1		OP Z	2	IP 2.3	2.3.1	1 800,00	1 530,00	198,00	72,00	0,00	0,00
	O 2.2		IROP	4	IP 9d	4.1	11 500,00	10 925,00	0,00	287,50	287,50	0,00

			OP Z	2	IP 2.3	2.3.1	3 900,00	3 315,00	429,00	156,00	0,00	0,00
	O 2.3		IROP	4	IP 9d	4.1	15 000,00	14 250,00	0,00	750,00	0,00	0,00
			OP Z	2	IP 2.3	2.3.1	1 000,00	850,00	80,00	40,00	30,00	0,00
	O 2.4		OP Z	2	IP 2.3	2.3.1	3 400,00	2 890,00	272,00	136,00	102,00	0,00
	O 2.5		OP Z	2	IP 2.3	2.3.1	3 500,00	2 975,00	385,00	140,00	0,00	0,00
SC 3	O 3.1		IROP	4	IP 9d	4.1	25 125,00	23 868,75	0,00	1 256,25	0,00	0,00
SC 4	O 4.1		OP ŽP	4	IP 1:4	4.3	23 768,24	20 203,00	0,00	1 782,62	1 782,62	0,00
SC 5	O 5.2		IROP	4	IP 9d	4.1	49 050,00	46 597,50	0,00	2 452,50	0,00	0,00
	O 5.3		IROP	4	IP 9d	4.1	3 800,00	3 610,00	0,00	190,00	0,00	0,00
SC 7	O 7.1 Fiche 5		PRV ČR	6	6B	19.3.1	2 418,89	1 632,75	544,25	0,00	241,89	0,00

Financování podle jednotlivých specifických cílů a opatření SCLLD v roce 2015 – tabulka e) MPIN

Specifický cíl SCLLD	Opatření SCLLD	Podopatření SCLLD	IDENTIFIKACE programu				PLÁN FINANCOVÁNÍ (způsobilé výdaje v tis. Kč)					Nezpůsobilé výdaje (tis. Kč)
			Program	Prioritní osa OP / Priorita Unie	Investiční prioritní OP/ Prioritní oblast	Specifický cíl OP/ Operace PRV	Celkové způsobilé výdaje (CZV)	Z toho podpora		Z toho vlastní zdroje příjemce		
								Příspěvek Unie (a)	Národní veřejné zdroje (SR, SF) (b)	Národní veřejné zdroje (kraj, obec, jiné) (c)	Národní soukromé zdroje (d)	
SC 1	O 1.1 Fiche 3		PRV ČR	6	6B	19.2.1	0,00	0,00	0,00	0,00	0,00	0,00
	Fiche 1		PRV ČR	6	6B	19.2.1	0,00	0,00	0,00	0,00	0,00	0,00
	O 1.2 Fiche 2				6B	19.2.1	0,00	0,00	0,00	0,00	0,00	0,00
	Fiche 4				6B	19.2.1	0,00	0,00	0,00	0,00	0,00	0,00
	O 1.3		OP Z	2	IP 2.3	2.3.1	0,00	0,00	0,00	0,00	0,00	0,00
	O 1.4		IROP	4	IP 9d	4.1	0,00	0,00	0,00	0,00	0,00	0,00
OP Z			2	IP 2.3	2.3.1	0,00	0,00	0,00	0,00	0,00	0,00	
SC 2	O 2.1		OP Z	2	IP 2.3	2.3.1	0,00	0,00	0,00	0,00	0,00	0,00
	O 2.2		IROP	4	IP 9d	4.1	0,00	0,00	0,00	0,00	0,00	0,00
			OP Z	2	IP 2.3	2.3.1	0,00	0,00	0,00	0,00	0,00	
	O 2.3		IROP	4	IP 9d	4.1	0,00	0,00	0,00	0,00	0,00	0,00
			OP Z	2	IP 2.3	2.3.1	0,00	0,00	0,00	0,00	0,00	
	O 2.4		OP Z	2	IP 2.3	2.3.1	0,00	0,00	0,00	0,00	0,00	0,00
O 2.5		OP Z	2	IP 2.3	2.3.1	0,00	0,00	0,00	0,00	0,00	0,00	
SC 3	O 3.1		IROP	4	IP 9d	4.1	0,00	0,00	0,00	0,00	0,00	0,00
SC 4	O 4.1		OP ŽP	4	IP 1:4	4.3	0,00	0,00	0,00	0,00	0,00	0,00
SC 5	O 5.2		IROP	4	IP 9d	4.1	0,00	0,00	0,00	0,00	0,00	0,00
	O 5.3		IROP	4	IP 9d	4.1	0,00	0,00	0,00	0,00	0,00	0,00
SC 7	O 7.1 Fiche 5		PRV ČR	6	6B	19.3.1	0,00	0,00	0,00	0,00	0,00	0,00

Financování podle jednotlivých specifických cílů a opatření SCLLD v roce 2016 – tabulka e) MPIN

Specifický cíl SCLLD	Opatření SCLLD	Podopatření SCLLD	IDENTIFIKACE programu				PLÁN FINANCOVÁNÍ (způsobilé výdaje v tis. Kč)					Nezpůsobilé výdaje (tis. Kč)
			Program	Prioritní osa OP / Priorita Unie	Investiční prioritní OP/ Prioritní oblast	Specifický cíl OP/ Operace PRV	Celkové způsobilé výdaje (CZV)	Z toho podpora		Z toho vlastní zdroje příjemce		
								Příspěvek Unie (a)	Národní veřejné zdroje (SR, SF) (b)	Národní veřejné zdroje (kraj, obec, jiné) (c)	Národní soukromé zdroje (d)	
SC 1	O 1.1 Fiche 3		PRV ČR	6	6B	19.2.1	0,00	0,00	0,00	0,00	0,00	0,00
	Fiche 1		PRV ČR	6	6B	19.2.1	0,00	0,00	0,00	0,00	0,00	0,00
	O 1.2 Fiche 2				6B	19.2.1	0,00	0,00	0,00	0,00	0,00	0,00
	Fiche 4				6B	19.2.1	0,00	0,00	0,00	0,00	0,00	0,00
	O 1.3		OP Z	2	IP 2.3	2.3.1	0,00	0,00	0,00	0,00	0,00	0,00
	O 1.4		IROP	4	IP 9d	4.1	0,00	0,00	0,00	0,00	0,00	0,00
OP Z			2	IP 2.3	2.3.1	0,00	0,00	0,00	0,00	0,00	0,00	
SC 2	O 2.1		OP Z	2	IP 2.3	2.3.1	0,00	0,00	0,00	0,00	0,00	0,00
	O 2.2		IROP	4	IP 9d	4.1	0,00	0,00	0,00	0,00	0,00	0,00
			OP Z	2	IP 2.3	2.3.1	0,00	0,00	0,00	0,00	0,00	0,00
	O 2.3		IROP	4	IP 9d	4.1	0,00	0,00	0,00	0,00	0,00	0,00
			OP Z	2	IP 2.3	2.3.1	0,00	0,00	0,00	0,00	0,00	0,00
	O 2.4		OP Z	2	IP 2.3	2.3.1	0,00	0,00	0,00	0,00	0,00	0,00
O 2.5		OP Z	2	IP 2.3	2.3.1	0,00	0,00	0,00	0,00	0,00	0,00	
SC 3	O 3.1		IROP	4	IP 9d	4.1	0,00	0,00	0,00	0,00	0,00	0,00
SC 4	O 4.1		OP ŽP	4	IP 1:4	4.3	0,00	0,00	0,00	0,00	0,00	0,00
SC 5	O 5.2		IROP	4	IP 9d	4.1	0,00	0,00	0,00	0,00	0,00	0,00
	O 5.3		IROP	4	IP 9d	4.1	0,00	0,00	0,00	0,00	0,00	0,00
SC 7	O 7.1 Fiche 5		PRV ČR	6	6B	19.3.1	0,00	0,00	0,00	0,00	0,00	0,00

Financování podle jednotlivých specifických cílů a opatření SCLLD v roce 2017 – tabulka e) MPIN

Specifický cíl SCLLD	Opatření SCLLD	Podopatření SCLLD	IDENTIFIKACE programu				PLÁN FINANCOVÁNÍ (způsobilé výdaje v tis. Kč)					Nezpůsobilé výdaje (tis. Kč)
			Program	Prioritní osa OP / Priorita Unie	Investiční prioritní oblast OP/ Prioritní oblast	Specifický cíl OP/ Operace PRV	Celkové způsobilé výdaje (CZV)	Z toho podpora		Z toho vlastní zdroje příjemce		
								Příspěvek Unie (a)	Národní veřejné zdroje (SR, SF) (b)	Národní veřejné zdroje (kraj, obec, jiné) (c)	Národní soukromé zdroje (d)	
SC 1	O 1.1 Fiche 3		PRV ČR	6	6B	19.2.1	16 250,00	4 875,00	1 625,00	0,00	9 750,00	0,00
	Fiche 1		PRV ČR	6	6B	19.2.1	6 000,00	2 250,00	750,00	0,00	3 000,00	0,00
	O 1.2 Fiche 2						5 000,00	1 500,00	500,00	0,00	3 000,00	0,00
	Fiche 4						4 000,00	1 500,00	500,00	0,00	2 000,00	0,00
	O 1.3		OP Z	2	IP 2.3	2.3.1	0,00	0,00	0,00	0,00	0,00	0,00
	O 1.4		IROP	4	IP 9d	4.1	2 000,00	1 900,00	0,00	0,00	100,00	0,00
OP Z			2	IP 2.3	2.3.1	0,00	0,00	0,00	0,00	0,00	0,00	
SC 2	O 2.1		OP Z	2	IP 2.3	2.3.1	0,00	0,00	0,00	0,00	0,00	0,00
	O 2.2		IROP	4	IP 9d	4.1	2 000,00	1 900,00	0,00	50,00	50,00	0,00
			OP Z	2	IP 2.3	2.3.1	0,00	0,00	0,00	0,00	0,00	0,00
	O 2.3		IROP	4	IP 9d	4.1	3 000,00	2 850,00	0,00	150,00	0,00	0,00
			OP Z	2	IP 2.3	2.3.1	0,00	0,00	0,00	0,00	0,00	0,00
	O 2.4		OP Z	2	IP 2.3	2.3.1	0,00	0,00	0,00	0,00	0,00	0,00
O 2.5		OP Z	2	IP 2.3	2.3.1	0,00	0,00	0,00	0,00	0,00	0,00	
SC 3	O 3.1		IROP	4	IP 9d	4.1	4 500,00	4 275,00	0,00	225,00	0,00	0,00
SC 4	O 4.1		OP ŽP	4	IP 1:4	4.3	3 000,00	2 550,00	0,00	225,00	225,00	0,00
SC 5	O 5.2		IROP	4	IP 9d	4.1	8 000,00	7 600,00	0,00	400,00	0,00	0,00
	O 5.3		IROP	4	IP 9d	4.1	0,00	0,00	0,00	0,00	0,00	0,00
SC 7	O 7.1 Fiche 5		PRV ČR	6	6B	19.3.1	611,11	412,50	137,50	0,00	61,11	0,00

Financování podle jednotlivých specifických cílů a opatření SCLLD v roce 2018 – tabulka e) MPIN

Specifický cíl SCLLD	Opatření SCLLD	Podopatření SCLLD	IDENTIFIKACE programu				PLÁN FINANCOVÁNÍ (způsobilé výdaje v tis. Kč)					Nezpůsobilé výdaje (tis. Kč)								
			Program	Prioritní osa OP / Priorita Unie	Investiční prioritní OP/ Prioritní oblast	Specifický cíl OP/ Operace PRV	Celkové způsobilé výdaje (CZV)	Z toho podpora		Z toho vlastní zdroje příjemce										
								Příspěvek Unie (a)	Národní veřejné zdroje (SR, SF) (b)	Národní veřejné zdroje (kraj, obec, jiné) (c)	Národní soukromé zdroje (d)									
SC 1	O 1.1 Fiche 3		PRV ČR	6	6B	19.2.1	13 750,00	4 125,00	1 375,00	0,00	8 250,00	0,00								
	Fiche 1		PRV ČR	6	6B	19.2.1	4 000,00	1 500,00	500,00	0,00	2 000,00	0,00								
	O 1.2 Fiche 2												6B	19.2.1	5 000,00	1 500,00	500,00	0,00	3 000,00	0,00
	Fiche 4												6B	19.2.1	0,00	0,00	0,00	0,00	0,00	0,00
	O 1.3		OP Z	2	IP 2.3	2.3.1	1 000,00	850,00	80,00	40,00	30,00	0,00								
	O 1.4		IROP	4	IP 9d	4.1	0,00	0,00	0,00	0,00	0,00	0,00	0,00							
		OP Z	2	IP 2.3	2.3.1	1 500,00	1 275,00	0,00	0,00	225,00	0,00									
SC 2	O 2.1		OP Z	2	IP 2.3	2.3.1	400,00	340,00	44,00	16,00	0,00	0,00								
	O 2.2		IROP	4	IP 9d	4.1	2 000,00	1 900,00	0,00	50,00	50,00	0,00								
			OP Z	2	IP 2.3	2.3.1	650,00	552,50	71,50	26,00	0,00	0,00								
	O 2.3		IROP	4	IP 9d	4.1	4 000,00	3 800,00	0,00	200,00	0,00	0,00								
			OP Z	2	IP 2.3	2.3.1	350,00	297,50	28,00	14,00	10,50	0,00								
	O 2.4		OP Z	2	IP 2.3	2.3.1	500,00	425,00	40,00	20,00	15,00	0,00								
O 2.5		OP Z	2	IP 2.3	2.3.1	500,00	425,00	55,00	20,00	0,00	0,00									
SC 3	O 3.1		IROP	4	IP 9d	4.1	5 500,00	5 225,00	0,00	275,00	0,00	0,00								
SC 4	O 4.1		OP ŽP	4	IP 1:4	4.3	5 000,00	4 250,00	0,00	375,00	375,00	0,00								
SC 5	O 5.2		IROP	4	IP 9d	4.1	10 000,00	9 500,00	0,00	500,00	0,00	0,00								
	O 5.3		IROP	4	IP 9d	4.1	1 900,00	1 805,00	0,00	95,00	0,00	0,00								
SC 7	O 7.1 Fiche 5		PRV ČR	6	6B	19.3.1	611,11	412,50	137,50	0,00	61,11	0,00								

Financování podle jednotlivých specifických cílů a opatření SCLLD v roce 2019 – tabulka e) MPIN

Specifický cíl SCLLD	Opatření SCLLD	Podopatření SCLLD	IDENTIFIKACE programu				PLÁN FINANCOVÁNÍ (způsobilé výdaje v tis. Kč)					Nezpůsobilé výdaje (tis. Kč)
			Program	Prioritní osa OP / Priorita Unie	Investiční prioritní OP/ Prioritní oblast	Specifický cíl OP/ Operace PRV	Celkové způsobilé výdaje (CZV)	Z toho podpora		Z toho vlastní zdroje příjemce		
								Příspěvek Unie (a)	Národní veřejné zdroje (SR, SF) (b)	Národní veřejné zdroje (kraj, obec, jiné) (c)	Národní soukromé zdroje (d)	
SC 1	O 1.1 Fiche 3		PRV ČR	6	6B	19.2.1	13 750,00	4 125,00	1 375,00	0,00	8 250,00	0,00
	Fiche 1		PRV ČR	6	6B	19.2.1	4 000,00	1 500,00	500,00	0,00	2 000,00	0,00
	O 1.2 Fiche 2					19.2.1	5 000,00	1 500,00	500,00	0,00	3 000,00	0,00
	Fiche 4					19.2.1	4 000,00	1 500,00	500,00	0,00	2 000,00	0,00
	O 1.3		OP Z	2	IP 2.3	2.3.1	1 000,00	850,00	80,00	40,00	30,00	0,00
	O 1.4		IROP	4	IP 9d	4.1	2 000,00	1 900,00	0,00	0,00	100,00	0,00
OP Z			2	IP 2.3	2.3.1	1 500,00	1 275,00	0,00	0,00	225,00	0,00	
SC 2	O 2.1		OP Z	2	IP 2.3	2.3.1	1 000,00	850,00	110,00	40,00	0,00	0,00
	O 2.2		IROP	4	IP 9d	4.1	3 000,00	2 850,00	0,00	75,00	75,00	0,00
			OP Z	2	IP 2.3	2.3.1	1 300,00	1 105,00	143,00	52,00	0,00	0,00
	O 2.3		IROP	4	IP 9d	4.1	2 500,00	2 375,00	0,00	125,00	0,00	0,00
			OP Z	2	IP 2.3	2.3.1	350,00	297,50	28,00	14,00	10,50	0,00
	O 2.4		OP Z	2	IP 2.3	2.3.1	1 000,00	850,00	80,00	40,00	30,00	0,00
O 2.5		OP Z	2	IP 2.3	2.3.1	1 500,00	1 275,00	165,00	60,00	0,00	0,00	
SC 3	O 3.1		IROP	4	IP 9d	4.1	5 000,00	4 750,00	0,00	250,00	0,00	0,00
SC 4	O 4.1		OP ŽP	4	IP 1:4	4.3	5 000,00	4 250,00	0,00	375,00	375,00	0,00
SC 5	O 5.2		IROP	4	IP 9d	4.1	10 000,00	9 500,00	0,00	500,00	0,00	0,00
	O 5.3		IROP	4	IP 9d	4.1	1 900,00	1 805,00	0,00	95,00	0,00	0,00
SC 7	O 7.1 Fiche 5		PRV ČR	6	6B	19.3.1	400,00	270,00	90,00	0,00	40,00	0,00

Financování podle jednotlivých specifických cílů a opatření SCLLD v roce 2020 – tabulka e) MPIN

Specifický cíl SCLLD	Opatření SCLLD	Podopatření SCLLD	IDENTIFIKACE programu				PLÁN FINANCOVÁNÍ (způsobilé výdaje v tis. Kč)					Nezpůsobilé výdaje (tis. Kč)
			Program	Prioritní osa OP / Priorita Unie	Investiční prioritní OP/ Prioritní oblast	Specifický cíl OP/ Operace PRV	Celkové způsobilé výdaje (CZV)	Z toho podpora		Z toho vlastní zdroje příjemce		
								Příspěvek Unie (a)	Národní veřejné zdroje (SR, SF) (b)	Národní veřejné zdroje (kraj, obec, jiné) (c)	Národní soukromé zdroje (d)	
SC 1	O 1.1 Fiche 3		PRV ČR	6	6B	19.2.1	8 862,50	2 658,75	886,25	0,00	5 317,50	0,00
	Fiche 1		PRV ČR	6	6B	19.2.1	4 000,00	1 500,00	500,00	0,00	2 000,00	0,00
	O 1.2 Fiche 2						4 000,00	1 200,00	400,00	0,00	2 400,00	0,00
	Fiche 4						2 000,00	750,00	250,00	0,00	1 000,00	0,00
	O 1.3		OP Z	2	IP 2.3	2.3.1	500,00	425,00	40,00	20,00	15,00	0,00
	O 1.4		IROP	4	IP 9d	4.1	0,00	0,00	0,00	0,00	0,00	0,00
OP Z			2	IP 2.3	2.3.1	1 500,00	1 275,00	0,00	0,00	225,00	0,00	
SC 2	O 2.1		OP Z	2	IP 2.3	2.3.1	400,00	340,00	44,00	16,00	0,00	0,00
	O 2.2		IROP	4	IP 9d	4.1	3 000,00	2 850,00	0,00	75,00	75,00	0,00
			OP Z	2	IP 2.3	2.3.1	1 300,00	1 105,00	143,00	52,00	0,00	0,00
	O 2.3		IROP	4	IP 9d	4.1	2 000,00	1 900,00	0,00	100,00	0,00	0,00
			OP Z	2	IP 2.3	2.3.1	300,00	255,00	24,00	12,00	9,00	0,00
	O 2.4		OP Z	2	IP 2.3	2.3.1	1 000,00	850,00	80,00	40,00	30,00	0,00
O 2.5		OP Z	2	IP 2.3	2.3.1	1 500,00	1 275,00	165,00	60,00	0,00	0,00	
SC 3	O 3.1		IROP	4	IP 9d	4.1	4 125,00	3 918,75	0,00	206,25	0,00	0,00
SC 4	O 4.1		OP ŽP	4	IP 1:4	4.3	4 000,00	3 400,00	0,00	300,00	300,00	0,00
SC 5	O 5.2		IROP	4	IP 9d	4.1	7 000,00	6 650,00	0,00	350,00	0,00	0,00
	O 5.3		IROP	4	IP 9d	4.1	0,00	0,00	0,00	0,00	0,00	0,00
SC 7	O 7.1 Fiche 5		PRV ČR	6	6B	19.3.1	400,00	270,00	90,00	0,00	40,00	0,00

Financování podle jednotlivých specifických cílů a opatření SCLLD v roce 2021 – tabulka e) MPIN

Specifický cíl SCLLD	Opatření SCLLD	Podopatření SCLLD	IDENTIFIKACE programu				PLÁN FINANCOVÁNÍ (způsobilé výdaje v tis. Kč)					Nezpůsobilé výdaje (tis. Kč)
			Program	Prioritní osa OP / Priorita Unie	Investiční prioritní OP/ Prioritní oblast	Specifický cíl OP/ Operace PRV	Celkové způsobilé výdaje (CZV)	Z toho podpora		Z toho vlastní zdroje příjemce		
								Příspěvek Unie (a)	Národní veřejné zdroje (SR, SF) (b)	Národní veřejné zdroje (kraj, obec, jiné) (c)	Národní soukromé zdroje (d)	
SC 1	O 1.1 Fiche 3		PRV ČR	6	6B	19.2.1	2 500,00	750,00	250,00	0,00	1 500,00	0,00
	Fiche 1		PRV ČR	6	6B	19.2.1	4 000,00	1 500,00	500,00	0,00	2 000,00	0,00
	O 1.2 Fiche 2				6B	19.2.1	0,00	0,00	0,00	0,00	0,00	0,00
	Fiche 4				6B	19.2.1	0,00	0,00	0,00	0,00	0,00	0,00
	O 1.3		OP Z	2	IP 2.3	2.3.1	0,00	0,00	0,00	0,00	0,00	0,00
	O 1.4		IROP	4	IP 9d	4.1	0,00	0,00	0,00	0,00	0,00	0,00
		OP Z	2	IP 2.3	2.3.1	1 500,00	1 275,00	0,00	0,00	225,00	0,00	
SC 2	O 2.1		OP Z	2	IP 2.3	2.3.1	0,00	0,00	0,00	0,00	0,00	0,00
	O 2.2		IROP	4	IP 9d	4.1	1 500,00	1 425,00	0,00	37,50	37,50	0,00
			OP Z	2	IP 2.3	2.3.1	650,00	552,50	71,50	26,00	0,00	0,00
	O 2.3		IROP	4	IP 9d	4.1	2 000,00	1 900,00	0,00	100,00	0,00	0,00
			OP Z	2	IP 2.3	2.3.1	0,00	0,00	0,00	0,00	0,00	0,00
	O 2.4		OP Z	2	IP 2.3	2.3.1	500,00	425,00	40,00	20,00	15,00	0,00
O 2.5		OP Z	2	IP 2.3	2.3.1	0,00	0,00	0,00	0,00	0,00	0,00	
SC 3	O 3.1		IROP	4	IP 9d	4.1	3 000,00	2 850,00	0,00	150,00	0,00	0,00
SC 4	O 4.1		OP ŽP	4	IP 1:4	4.3	3 000,00	2 550,00	0,00	225,00	225,00	0,00
SC 5	O 5.2		IROP	4	IP 9d	4.1	5 000,00	4 750,00	0,00	250,00	0,00	0,00
	O 5.3		IROP	4	IP 9d	4.1	0,00	0,00	0,00	0,00	0,00	0,00
SC 7	O 7.1 Fiche 5		PRV ČR	6	6B	19.3.1	396,67	267,75	89,25	0,00	39,67	0,00

Financování podle jednotlivých specifických cílů a opatření SCLLD v roce 2022 – tabulka e) MPIN

Specifický cíl SCLLD	Opatření SCLLD	Podopatření SCLLD	IDENTIFIKACE programu				PLÁN FINANCOVÁNÍ (způsobilé výdaje v tis. Kč)					Nezpůsobilé výdaje (tis. Kč)
			Program	Prioritní osa OP / Priorita Unie	Investiční prioritní OP/ Prioritní oblast	Specifický cíl OP/ Operace PRV	Celkové způsobilé výdaje (CZV)	Z toho podpora		Z toho vlastní zdroje příjemce		
								Příspěvek Unie (a)	Národní veřejné zdroje (SR, SF) (b)	Národní veřejné zdroje (kraj, obec, jiné) (c)	Národní soukromé zdroje (d)	
SC 1	O 1.1 Fiche 3		PRV ČR	6	6B	19.2.1	0,00	0,00	0,00	0,00	0,00	0,00
	Fiche 1		PRV ČR	6	6B	19.2.1	0,00	0,00	0,00	0,00	0,00	0,00
	O 1.2 Fiche 2	6B			19.2.1	0,00	0,00	0,00	0,00	0,00	0,00	
	Fiche 4	6B			19.2.1	0,00	0,00	0,00	0,00	0,00	0,00	
	O 1.3		OP Z	2	IP 2.3	2.3.1	0,00	0,00	0,00	0,00	0,00	0,00
	O 1.4		IROP	4	IP 9d	4.1	0,00	0,00	0,00	0,00	0,00	0,00
		OP Z	2	IP 2.3	2.3.1	0,00	0,00	0,00	0,00	0,00	0,00	
SC 2	O 2.1		OP Z	2	IP 2.3	2.3.1	0,00	0,00	0,00	0,00	0,00	0,00
	O 2.2		IROP	4	IP 9d	4.1	0,00	0,00	0,00	0,00	0,00	0,00
			OP Z	2	IP 2.3	2.3.1	0,00	0,00	0,00	0,00	0,00	0,00
	O 2.3		IROP	4	IP 9d	4.1	1 500,00	1 425,00	0,00	75,00	0,00	0,00
			OP Z	2	IP 2.3	2.3.1	0,00	0,00	0,00	0,00	0,00	0,00
	O 2.4		OP Z	2	IP 2.3	2.3.1	400,00	340,00	32,00	16,00	12,00	0,00
O 2.5		OP Z	2	IP 2.3	2.3.1	0,00	0,00	0,00	0,00	0,00	0,00	
SC 3	O 3.1		IROP	4	IP 9d	4.1	3 000,00	2 850,00	0,00	150,00	0,00	0,00
SC 4	O 4.1		OP ŽP	4	IP 1:4	4.3	3 768,24	3 203,00	0,00	282,62	282,62	0,00
SC 5	O 5.2		IROP	4	IP 9d	4.1	5 000,00	4 750,00	0,00	250,00	0,00	0,00
	O 5.3		IROP	4	IP 9d	4.1	0,00	0,00	0,00	0,00	0,00	0,00
SC 7	O 7.1 Fiche 5		PRV ČR	6	6B	19.3.1	0,00	0,00	0,00	0,00	0,00	0,00

Financování podle jednotlivých specifických cílů a opatření SCLLD v roce 2023 – tabulka e) MPIN

Specifický cíl SCLLD	Opatření SCLLD	Podopatření SCLLD	IDENTIFIKACE programu				PLÁN FINANCOVÁNÍ (způsobilé výdaje v tis. Kč)						Nezpůsobilé výdaje (tis. Kč)						
			Program	Prioritní osa OP / Priorita Unie	Investiční prioritní OP/ Prioritní oblast	Specifický cíl OP/ Operace PRV	Celkové způsobilé výdaje (CZV)	Z toho podpora		Z toho vlastní zdroje příjemce									
								Příspěvek Unie (a)	Národní veřejné zdroje (SR, SF) (b)	Národní veřejné zdroje (kraj, obec, jiné) (c)	Národní soukromé zdroje (d)								
SC 1	O 1.1 Fiche 3		PRV ČR	6	6B	19.2.1	0,00	0,00	0,00	0,00	0,00	0,00							
	Fiche 1		PRV ČR	6	6B	19.2.1	0,00	0,00	0,00	0,00	0,00	0,00							
	O 1.2 Fiche 2												6B	19.2.1	0,00	0,00	0,00	0,00	0,00
	Fiche 4												6B	19.2.1	0,00	0,00	0,00	0,00	0,00
	O 1.3		OP Z	2	IP 2.3	2.3.1	0,00	0,00	0,00	0,00	0,00	0,00							
	O 1.4		IROP	4	IP 9d	4.1	0,00	0,00	0,00	0,00	0,00	0,00							
		OP Z	2	IP 2.3	2.3.1	0,00	0,00	0,00	0,00	0,00	0,00								
SC 2	O 2.1		OP Z	2	IP 2.3	2.3.1	0,00	0,00	0,00	0,00	0,00	0,00							
	O 2.2		IROP	4	IP 9d	4.1	0,00	0,00	0,00	0,00	0,00	0,00							
			OP Z	2	IP 2.3	2.3.1	0,00	0,00	0,00	0,00	0,00	0,00							
	O 2.3		IROP	4	IP 9d	4.1	0,00	0,00	0,00	0,00	0,00	0,00							
			OP Z	2	IP 2.3	2.3.1	0,00	0,00	0,00	0,00	0,00	0,00							
	O 2.4		OP Z	2	IP 2.3	2.3.1	0,00	0,00	0,00	0,00	0,00	0,00							
O 2.5		OP Z	2	IP 2.3	2.3.1	0,00	0,00	0,00	0,00	0,00	0,00								
SC 3	O 3.1		IROP	4	IP 9d	4.1	0,00	0,00	0,00	0,00	0,00	0,00							
SC 4	O 4.1		OP ŽP	4	IP 1:4	4.3	0,00	0,00	0,00	0,00	0,00	0,00							
SC 5	O 5.2		IROP	4	IP 9d	4.1	4 050,00	3 847,50	0,00	202,50	0,00	0,00							
	O 5.3		IROP	4	IP 9d	4.1	0,00	0,00	0,00	0,00	0,00	0,00							
SC 7	O 7.1 Fiche 5		PRV ČR	6	6B	19.3.1	0,00	0,00	0,00	0,00	0,00	0,00							

Financování SCLLD v letech 2015 - 2023 podle specifických cílů operačních programů/opatření EZFRV (PRV) – tabulka f) JMPIIN

Programový rámec	Prioritní osa OP/Priorita Unie	Investiční prioritita OP/ Prioritní oblast	Specifický cíl OP/ Operace PRV	PLÁN FINANCOVÁNÍ (způsobilé výdaje v tis. Kč)					Nezpůsobilé výdaje (v tis. Kč)
				Celkové způsobilé výdaje (CZV)	Z toho podpora		Z tohoto vlastní zdroje příjemce		
					Příspěvek Unie (a)	Národní veřejné zdroje (SR, SF) (b)	Národní veřejné zdroje (kraj, obec, jiné) (c)	Národní soukromé zdroje (d)	
PR IROP	4 Komunitně vedený místní rozvoj	IP 9d: Provádění investic v rámci komunitně vedených strategií místního rozvoje	4.1 Posílení kapacit komunitně vedeného místního rozvoje za účelem zvýšení kvality života ve venkovských oblastech a aktivizace místního potenciálu (IROP 2.2)	108 475,00	103 051,25	0,00	4 936,25	487,50	0,00
PR ZAM	2 Sociální začleňování a boj s chudobou	IP 2.3 Strategie komunitně vedeného místního rozvoje	2.3.1 Zvýšit zapojení lokálních aktérů do řešení problémů nezaměstnanosti a sociálního začleňování	22 100,00	18 785,00	1 564,00	644,00	1 107,00	0,00
PRV ČR	6 Podpora sociálního začleňování, snižování chudoby a hospodářského rozvoje ve venkovských oblastech	6B Posílení místního rozvoje ve venkovských oblastech	19.2.1	106 112,50	34 233,75	11 411,25	0,00	60 467,50	0,00
			19.3.1	2 418,89	1 632,75	544,25	0,00	241,89	0,00
PR ŽP	4 Ochrana a péče o přírodu a krajinu	IP 1: 4: Zachování a ochrana životního prostředí a podporování účinného využívání zdrojů ochranou a obnovou biologické rozmanitosti a půdy a podporou ekosystémových služeb, včetně prostřednictvím sítě Natura 2000 a ekologických infrastruktur (Dle Nařízení Evropského parlamentu a Rady (EU) č. 1301/2013, čl. 5 odst. 6 písm. d)	4.3 Posílit přirozené funkce krajiny	23 768,24	20 203,00	0,00	1 782,62	1 782,62	0,00

Financování SCLLD v roce 2015 podle specifických cílů operačních programů/opatření EZFRV (PRV) – tabulka f)MPIN

Programový rámec	Prioritní osa OP/Priorita Unie	Investiční priorita OP/ Prioritní oblast	Specifický cíl OP/ Operace PRV	PLÁN FINANCOVÁNÍ (způsobilé výdaje v tis. Kč)					Nezpůsobilé výdaje (v tis. Kč)
				Celkové způsobilé výdaje (CZV)	Z toho podpora		Z tohoto vlastní zdroje příjemce		
					Příspěvek Unie (a)	Národní veřejné zdroje (SR, SF) (b)	Národní veřejné zdroje (kraj, obec, jiné) (c)	Národní soukromé zdroje (d)	
PR IROP	4	IP 9d:	4.1	0,00	0,00	0,00	0,00	0,00	0,00
PR ZAM	2	IP 2.3	2.3.1	0,00	0,00	0,00	0,00	0,00	0,00
PR PRV	6	6B	19.2.1	0,00	0,00	0,00	0,00	0,00	0,00
	6	6B	19.3.1	0,00	0,00	0,00	0,00	0,00	0,00
PR ŽP	4	IP 1: 4	4.3	0,00	0,00	0,00	0,00	0,00	0,00

Financování SCLLD v roce 2016 podle specifických cílů operačních programů/opatření EZFRV (PRV) – tabulka f)MPIN

Programový rámec	Prioritní osa OP/Priorita Unie	Investiční priorita OP/ Prioritní oblast	Specifický cíl OP/ Operace PRV	PLÁN FINANCOVÁNÍ (způsobilé výdaje v tis. Kč)					Nezpůsobilé výdaje (v tis. Kč)
				Celkové způsobilé výdaje (CZV)	Z toho podpora		Z tohoto vlastní zdroje příjemce		
					Příspěvek Unie (a)	Národní veřejné zdroje (SR, SF) (b)	Národní veřejné zdroje (kraj, obec, jiné) (c)	Národní soukromé zdroje (d)	
PR IROP	4	IP 9d:	4.1	0,00	0,00	0,00	0,00	0,00	0,00
PR ZAM	2	IP 2.3	2.3.1	0,00	0,00	0,00	0,00	0,00	0,00
PR PRV	6	6B	19.2.1	0,00	0,00	0,00	0,00	0,00	0,00
	6	6B	19.3.1	0,00	0,00	0,00	0,00	0,00	0,00
PR ŽP	4	IP 1: 4	4.3	0,00	0,00	0,00	0,00	0,00	0,00

Financování SCLLD v roce 2017 podle specifických cílů operačních programů/opatření EZFRV (PRV) – tabulka f)MPIN

Programový rámec	Prioritní osa OP/Priorita Unie	Investiční priorita OP/ Prioritní oblast	Specifický cíl OP/ Operace PRV	PLÁN FINANCOVÁNÍ (způsobilé výdaje v tis. Kč)					Nezpůsobilé výdaje (v tis. Kč)
				Celkové způsobilé výdaje (CZV)	Z toho podpora		Z tohoto vlastní zdroje příjemce		
					Příspěvek Unie (a)	Národní veřejné zdroje (SR, SF) (b)	Národní veřejné zdroje (kraj, obec, jiné) (c)	Národní soukromé zdroje (d)	
PR IROP	4	IP 9d:	4.1	19 500,00	18 525,00	0,00	825,00	150,00	0,00
PR ZAM	2	IP 2.3	2.3.1	0,00	0,00	0,00	0,00	0,00	0,00
PR PRV	6	6B	19.2.1	31 250,00	10 125,00	3 375,00	0,00	17 750,00	0,00
	6	6B	19.3.1	611,11	412,50	137,50	0,00	61,11	0,00
PR ŽP	4	IP 1: 4	4.3	3 000,00	2 550,00	0,00	225,00	225,00	0,00

Financování SCLLD v roce 2018 podle specifických cílů operačních programů/opatření EZFRV (PRV) – tabulka f)MPIN

Programový rámec	Prioritní osa OP/Priorita Unie	Investiční priorita OP/ Prioritní oblast	Specifický cíl OP/ Operace PRV	PLÁN FINANCOVÁNÍ (způsobilé výdaje v tis. Kč)					Nezpůsobilé výdaje (v tis. Kč)
				Celkové způsobilé výdaje (CZV)	Z toho podpora		Z tohoto vlastní zdroje příjemce		
					Příspěvek Unie (a)	Národní veřejné zdroje (SR, SF) (b)	Národní veřejné zdroje (kraj, obec, jiné) (c)	Národní soukromé zdroje (d)	
PR IROP	4	IP 9d:	4.1	23 400,00	22 230,00	0,00	1 120,00	50,00	0,00
PR ZAM	2	IP 2.3	2.3.1	4 900,00	4 135,00	318,50	136,00	280,50	0,00
PR PRV	6	6B	19.2.1	22 750,00	7 125,00	2 375,00	0,00	13 250,00	0,00
	6	6B	19.3.1	611,11	412,50	137,50	0,00	61,11	0,00
PR ŽP	4	IP 1: 4	4.3	5 000,00	4 250,00	0,00	375,00	375,00	0,00

Financování SCLLD v roce 2019 podle specifických cílů operačních programů/opatření EZFRV (PRV) – tabulka f)MPIN

Programový rámec	Prioritní osa OP/Priorita Unie	Investiční priorita OP/ Prioritní oblast	Specifický cíl OP/ Operace PRV	PLÁN FINANCOVÁNÍ (způsobilé výdaje v tis. Kč)					Nezpůsobilé výdaje (v tis. Kč)
				Celkové způsobilé výdaje (CZV)	Z toho podpora		Z tohoto vlastní zdroje příjemce		
					Příspěvek Unie (a)	Národní veřejné zdroje (SR, SF) (b)	Národní veřejné zdroje (kraj, obec, jiné) (c)	Národní soukromé zdroje (d)	
PR IROP	4	IP 9d:	4.1	24 400,00	23 180,00	0,00	1 045,00	175,00	0,00
PR ZAM	2	IP 2.3	2.3.1	7 650,00	6 502,50	606,00	246,00	295,50	0,00
PR PRV	6	6B	19.2.1	26 750,00	8 625,00	2 875,00	0,00	15 250,00	0,00
	6	6B	19.3.1	400,00	270,00	90,00	0,00	40,00	0,00
PR ŽP	4	IP 1: 4	4.3	5 000,00	4 250,00	0,00	375,00	375,00	0,00

Financování SCLLD v roce 2020 podle specifických cílů operačních programů/opatření EZFRV (PRV) – tabulka f)MPIN

Programový rámec	Prioritní osa OP/Priorita Unie	Investiční priorita OP/ Prioritní oblast	Specifický cíl OP/ Operace PRV	PLÁN FINANCOVÁNÍ (způsobilé výdaje v tis. Kč)					Nezpůsobilé výdaje (v tis. Kč)
				Celkové způsobilé výdaje (CZV)	Z toho podpora		Z tohoto vlastní zdroje příjemce		
					Příspěvek Unie (a)	Národní veřejné zdroje (SR, SF) (b)	Národní veřejné zdroje (kraj, obec, jiné) (c)	Národní soukromé zdroje (d)	
PR IROP	4	IP 9d:	4.1	16 125,00	15 318,75	0,00	731,25	75,00	0,00
PR ZAM	2	IP 2.3	2.3.1	6 500,00	5 525,00	496,00	200,00	279,00	0,00
PR PRV	6	6B	19.2.1	18 862,50	6 108,75	2 036,25	0,00	10 717,50	0,00
	6	6B	19.3.1	400,00	270,00	90,00	0,00	40,00	0,00
PR ŽP	4	IP 1: 4	4.3	4 000,00	3 400,00	0,00	300,00	300,00	0,00

Financování SCLLD v roce 2021 podle specifických cílů operačních programů/opatření EZFRV (PRV) – tabulka f)MPIN

Programový rámec	Prioritní osa OP/Priorita Unie	Investiční priorita OP/ Prioritní oblast	Specifický cíl OP/ Operace PRV	PLÁN FINANCOVÁNÍ (způsobilé výdaje v tis. Kč)					Nezpůsobilé výdaje (v tis. Kč)
				Celkové způsobilé výdaje (CZV)	Z toho podpora		Z tohoto vlastní zdroje příjemce		
					Příspěvek Unie (a)	Národní veřejné zdroje (SR, SF) (b)	Národní veřejné zdroje (kraj, obec, jiné) (c)	Národní soukromé zdroje (d)	
PR IROP	4	IP 9d:	4.1	11 500,00	10 925,00	0,00	537,50	37,50	0,00
PR ZAM	2	IP 2.3	2.3.1	2 650,00	2 252,50	111,50	46,00	240,00	0,00
PR PRV	6	6B	19.2.1	6 500,00	2 250,00	750,00	0,00	3 500,00	0,00
	6	6B	19.3.1	396,67	267,75	89,25	0,00	39,67	0,00
PR ŽP	4	IP 1: 4	4.3	3 000,00	2 550,00	0,00	225,00	225,00	0,00

Financování SCLLD v roce 2022 podle specifických cílů operačních programů/opatření EZFRV (PRV) – tabulka f)MPIN

Programový rámec	Prioritní osa OP/Priorita Unie	Investiční priorita OP/ Prioritní oblast	Specifický cíl OP/ Operace PRV	PLÁN FINANCOVÁNÍ (způsobilé výdaje v tis. Kč)					Nezpůsobilé výdaje (v tis. Kč)
				Celkové způsobilé výdaje (CZV)	Z toho podpora		Z tohoto vlastní zdroje příjemce		
					Příspěvek Unie (a)	Národní veřejné zdroje (SR, SF) (b)	Národní veřejné zdroje (kraj, obec, jiné) (c)	Národní soukromé zdroje (d)	
PR IROP	4	IP 9d:	4.1	9 500,00	9 025,00	0,00	475,00	0,00	0,00
PR ZAM	2	IP 2.3	2.3.1	400,00	340,00	32,00	16,00	12,00	0,00
PR PRV	6	6B	19.2.1	0,00	0,00	0,00	0,00	0,00	0,00
	6	6B	19.3.1	0,00	0,00	0,00	0,00	800,00	0,00
PR ŽP	4	IP 1: 4	4.3	3 768,24	3 203,00	0,00	282,62	282,62	0,00

Financování SCLLD v roce 2023 podle specifických cílů operačních programů/opatření EZFRV (PRV) – tabulka f)MPIN

Programový rámec	Prioritní osa OP/Priorita Unie	Investiční priorita OP/ Prioritní oblast	Specifický cíl OP/ Operace PRV	PLÁN FINANCOVÁNÍ (způsobilé výdaje v tis. Kč)					Nezpůsobilé výdaje (v tis. Kč)
				Celkové způsobilé výdaje (CZV)	Z toho podpora		Z tohoto vlastní zdroje příjemce		
					Příspěvek Unie (a)	Národní veřejné zdroje (SR, SF) (b)	Národní veřejné zdroje (kraj, obec, jiné) (c)	Národní soukromé zdroje (d)	
PR IROP	4	IP 9d:	4.1	4 050,00	3 847,50	0,00	202,50	0,00	0,00
PR ZAM	2	IP 2.3	2.3.1	0,00	0,00	0,00	0,00	0,00	0,00
PR PRV	6	6B	19.2.1	0,00	0,00	0,00	0,00	0,00	0,00
	6	6B	19.3.1	0,00	0,00	0,00	0,00	0,00	0,00
PR ŽP	4	IP 1: 4	4.3	0,00	0,00	0,00	0,00	0,00	0,00

Financování podle programů a ESI fondů v letech 2015 – 2023 – tabulka h) MPIN

Celkem za období 2015 - 2023				
Fond	Program	Příspěvek Unie (tis. Kč)	Národní spolufinancování (tis.Kč)	Podpora (tis. Kč)
EFRR	IROP	103 051,25	0,00	103 051,25
	OP ŽP	20 203,00	0,00	20 203,00
	Celkem EFRR	123 254,25	0,00	123 254,25
ESF	OP Z	18 785,00	1 564,00	20 349,00
	Celkem ESF	18 785,00	1 564,00	20 349,00
EZFRV	PRV	35 866,50	11 955,50	47 822,00
	Celkem EZFRV	35 866,50	11 955,50	47 822,00
Celkem	Celkem	177 905,75	13 519,50	191 425,25

Financování podle programů a ESI fondů v roce 2015 – tabulka h) MPIN

ROK 2015				
Fond	Program	Příspěvek Unie (tis. Kč)	Národní spolufinancování (tis.Kč)	Podpora (tis. Kč)
EFRR	IROP	0,00	0,00	0,00
	OP ŽP	0,00	0,00	0,00
	Celkem EFRR	0,00	0,00	0,00
ESF	OP Z	0,00	0,00	0,00
	Celkem ESF	0,00	0,00	0,00
EZFRV	PRV	0,00	0,00	0,00
	Celkem EZFRV	0,00	0,00	0,00
Celkem	Celkem	0,00	0,00	0,00

Financování podle programů a ESI fondů v roce 2016 – tabulka h) MPIN

ROK 2016				
Fond	Program	Příspěvek Unie (tis. Kč)	Národní spolufinancování (tis.Kč)	Podpora (tis. Kč)
EFRR	IROP	0,00	0,00	0,00
	OP ŽP	0,00	0,00	0,00
	Celkem EFRR	0,00	0,00	0,00
ESF	OP Z	0,00	0,00	0,00
	Celkem ESF	0,00	0,00	0,00
EZFRV	PRV	0,00	0,00	0,00
	Celkem EZFRV	0,00	0,00	0,00
Celkem	Celkem	0,00	0,00	0,00

Financování podle programů a ESI fondů v roce 2017 – tabulka h) MPIN

ROK 2017				
Fond	Program	Příspěvek Unie (tis. Kč)	Národní spolufinancování (tis.Kč)	Podpora (tis. Kč)
EFRR	IROP	18 525,00	0,00	18 525,00
	OP ŽP	2 550,00	0,00	2 550,00
	Celkem EFRR	21 075,00	0,00	21 075,00
ESF	OP Z	0,00	0,00	0,00
	Celkem ESF	0,00	0,00	0,00
EZFRV	PRV	10 537,50	3 512,50	14 050,00
	Celkem EZFRV	10 537,50	3 512,50	14 050,00
Celkem	Celkem	31 612,50	3 512,50	35 125,00

Financování podle programů a ESI fondů v roce 2018 – tabulka h) MPIN

ROK 2018				
Fond	Program	Příspěvek Unie (tis. Kč)	Národní spolufinancování (tis.Kč)	Podpora (tis. Kč)
EFRR	IROP	22 230,00	0,00	22 230,00
	OP ŽP	4 250,00	0,00	4 250,00
	Celkem EFRR	26 480,00	0,00	26 480,00
ESF	OP Z	4 165,00	318,50	4 483,50
	Celkem ESF	4 165,00	318,50	4 483,50
EZFRV	PRV	7 537,50	2 512,50	10 050,00
	Celkem EZFRV	7 537,50	2 512,50	10 050,00
Celkem	Celkem	38 182,50	2 831,00	41 013,50

Financování podle programů a ESI fondů v roce 2019 – tabulka h) MPIN

ROK 2019				
Fond	Program	Příspěvek Unie (tis. Kč)	Národní spolufinancování (tis.Kč)	Podpora (tis. Kč)
EFRR	IROP	23 180,00	0,00	23 180,00
	OP ŽP	4 250,00	0,00	4 250,00
	Celkem EFRR	27 430,00	0,00	27 430,00
ESF	OP Z	6 502,50	606,00	7 108,50
	Celkem ESF	6 502,50	606,00	7 108,50
EZFRV	PRV	8 895,00	2 965,00	11 860,00
	Celkem EZFRV	8 895,00	2 965,00	11 860,00
Celkem	Celkem	42 827,50	3 571,00	46 398,50

Financování podle programů a ESI fondů v roce 2020 – tabulka h) MPIN

ROK 2020				
Fond	Program	Příspěvek Unie (tis. Kč)	Národní spolufinancování (tis.Kč)	Podpora (tis. Kč)
EFRR	IROP	15 318,75	0,00	15 318,75
	OP ŽP	3 400,00	0,00	3 400,00
	Celkem EFRR	18 718,75	0,00	18 718,75
ESF	OP Z	5 525,00	496,00	6 021,00
	Celkem ESF	5 525,00	496,00	6 021,00
EZFRV	PRV	6 378,75	2 126,25	8 505,00
	Celkem EZFRV	6 378,75	2 126,25	8 505,00
Celkem	Celkem	30 622,50	2 622,25	33 244,75

Financování podle programů a ESI fondů v roce 2021 – tabulka h) MPIN

ROK 2021				
Fond	Program	Příspěvek Unie (tis. Kč)	Národní spolufinancování (tis.Kč)	Podpora (tis. Kč)
EFRR	IROP	10 925,00	0,00	10 925,00
	OP ŽP	2 550,00	0,00	2 550,00
	Celkem EFRR	13 475,00	0,00	13 475,00
ESF	OP Z	2 252,50	111,50	2 364,00
	Celkem ESF	2 252,50	111,50	2 364,00
EZFRV	PRV	2 517,75	839,25	3 357,00
	Celkem EZFRV	2 517,75	839,25	3 357,00
Celkem	Celkem	18 245,25	950,75	19 196,00

Financování podle programů a ESI fondů v roce 2022 – tabulka h) MPIN

ROK 2022				
Fond	Program	Příspěvek Unie (tis. Kč)	Národní spolufinancování (tis.Kč)	Podpora (tis. Kč)
EFRR	IROP	9 025,00	0,00	9 025,00
	OP ŽP	3 203,00	0,00	3 203,00
	Celkem EFRR	12 228,00	0,00	12 228,00
ESF	OP Z	340,00	32,00	372,00
	Celkem ESF	340,00	32,00	372,00
EZFRV	PRV	0,00	0,00	0,00
	Celkem EZFRV	0,00	0,00	0,00
Celkem	Celkem	12 568,00	32,00	12 600,00

Financování podle programů a ESI fondů v roce 2023 – tabulka h) MPIN

ROK 2023				
Fond	Program	Příspěvek Unie (tis. Kč)	Národní spolufinancování (tis.Kč)	Podpora (tis. Kč)
EFRR	IROP	3 847,50	0,00	3 847,50
	OP ŽP	0,00	0,00	0,00
	Celkem EFRR	3 847,50	0,00	3 847,50
ESF	OP Z	0,00	0,00	0,00
	Celkem ESF	0,00	0,00	0,00
EZFRV	PRV	0,00	0,00	0,00
	Celkem EZFRV	0,00	0,00	0,00
Celkem	Celkem	3 847,50	0,00	3 847,50

5.1.2 Indikátory pro programové rámce

Indikátory vycházejí z programových dokumentů. Vůči ŘO jsou závazné pouze indikátory výstupové. Milníky jsou průběžné cíle stanovené k roku 2018 v rámci prioritní osy. Vyjadřují zamýšlený pokrok naplánovaný k určitému termínu (tj. do konce roku 2018). Milníky jsou pro každý operační program stanoveny v textu programového dokumentu. Nositelé integrovaných nástrojů uvádí ve strategii výchozí a cílové hodnoty vybraných indikátorů. V případě, že je pro daný indikátor stanoven v programovém dokumentu také milník, je v tabulce uvedena i hodnota milníku, tj. hodnota, která bude naplněna integrovanými projekty strategie, jejíž realizace bude ukončena nejpozději 31. 12. 2018.

Indikátory podle jednotlivých specifických cílů a opatření SCLLD – tabulka g) MPIN

Specifický cíl SCLLD	Opatření SCLLD	IDENTIFIKACE programu				Identifikace indikátorů				Hodnoty indikátorů					Odůvodnění jakým způsobem byly hodnoty stanoveny
		Program	Prioritní osa OP/Prioritní oblast Unie	Investiční priorita OP/Prioritní oblast	Specifický cíl OP/operace PRV	Kód NČI2014+	Název indikátoru	Měrná jednotka	Typ indikátoru (výstup/výsledek)	Výchozí hodnota	Datum výchozí hodnoty	Cílová hodnota	Datum cílové hodnoty	Milník k 31.12.2018 (je-li ŘO vyžadován)	
SC 1	O 1. Fich 3	PRV ČR	6	6B	19.2.1	9 37 01	Počet podpořených podniků/příjemců	Podniky/příjemci	výstup	0	31.12.2015	9	31.12.2023	4	Na základě analýzy potřeb, znalosti území a zkušenosti s realizací projektů
						9 48 00	Pracovní místa vytvořená v rámci podpořených projektů (Leader)	FTE	výsledek	0	31.12.2015	5	31.12.2023	2	Dle podmínek PRV a absorpční kapacity území
	O 1. Fich 1	PRV ČR	6	6B	19.2.1	9 37 01	Počet podpořených podniků/příjemců	Podniky/příjemci	výstup	0	31.12.2015	3	31.12.2023	2	Na základě analýzy potřeb, znalosti území a zkušenosti s realizací projektů
						9 48 00	Pracovní místa vytvořená v rámci podpořených projektů (Leader)	FTE	výsledek	0	31.12.2015	1	31.12.2023	1	Dle podmínek PRV a absorpční kapacity území
	O 1. Fich 2	PRV ČR	6	6B	19.2.1	9 37 01	Počet podpořených podniků/příjemců	Podniky/příjemci	výstup	0	31.12.2015	2	31.12.2023	1	Na základě analýzy potřeb, znalosti území a zkušenosti s realizací projektů
						9 48 00	Pracovní místa vytvořená v rámci podpořených projektů (Leader)	FTE	výsledek	0	31.12.2015	1	31.12.2023	0	Dle podmínek PRV a absorpční kapacity území

							projektů (Leader)								
Fiche 4	PRV ČR	6	6B	19.2.1	9 37 01	Počet podpořených podniků/příjemců	Podniky/příjemci	výstup	0	31.12.2015	2	31.12.2023	1	Na základě analýzy potřeb, znalosti území a zkušenosti s realizací projektů	
					9 48 00	Pracovní místa vytvořená v rámci podpořených projektů (Leader)	FTE	výsledek	0	31.12.2015	1	31.12.2023	0	Dle podmínek PRV a absorpční kapacity území	
O 1.3	OP Z	2	IP 2.3	2.3.1	6 26 00	Účastníci, kteří získali kvalifikaci po ukončení své účasti	Osoby	výsledek	0	31.12.2015	10	31.12.2023	x	Hodnotu jsme určili v návaznosti na indikátor 6 00 00 a na základě konzultací s organizací zabývající se touto problematikou. Indikátor vykazuje účastníky intervence ESF, kteří získali potvrzení o kvalifikaci po ukončení účasti na ESF projektu. Hodnota indikátoru byla stanovena na základě vlastního šetření MAS a na základě zjištěných projektových záměrů. MAS zjistila průměrnou podporu na jednoho účastníka vzdělávacího kurzu od poskytovatelů vzdělávacích kurzů v území. Tato průměrná podpora byla porovnána s	

														možnostmi alokace na dané opatření. Při zohlednění všech podpůrných a motivačních nástrojů a vzhledem k obtížnosti získání kvalifikace jsme dospěli k této hodnotě. Předpokládáme podporu 3 projektů ve dvou výzvách.
					6 27 00	Účastníci zaměstnaní po ukončení své účasti, včetně OSVČ	Osoby	výsledek	0	31.12.2015	1	31.12.2023	x	Hodnotu jsme stanovili v návaznosti na indikátor 6 00 00. Způsob výpočtu: hodnota vychází z počtu účastníků v In. 6 00 00, 6 28 00, 6 29 00 se zohledněním, že v území je vyšší nezaměstnanost a opatření budou spíše využívat osoby navracející se na trh práce či absolventi. Hodnota byla stanovena na základě vlastního šetření MAS a na základě zjištěných projektových záměrů.
					6 28 00	Znevýhodnění účastníci, kteří po ukončení své účasti hledají zaměstnání, jsou v procesu vzdělávání/odborn	Osoby	výsledek	0	31.12.2015	2	31.12.2023	x	Hodnotu jsme stanovili v návaznosti na indikátor 6 00 00. Způsob výpočtu: hodnota vychází z počtu účastníků v In. 6 00 00, 6 27 00, 6 28

					6 22 00	Počet projektů zaměřených na orgány veřejné správy a veřejné služby na celostátní, regionální a místní úrovni	Projekty	výstup	0	31.12.2017	1	31.12.2023	x	Do indikátoru se započítávají projekty, které jsou zaměřeny zvýšení kapacit a efektivnosti veřejné správy a veřejných služeb na regionální a místní úrovni. MAS očekává v rámci stanovené alokace minimálně 1 projekt zaměřený na veřejné služby (regionální burza práce apod.)
					1 04 11	Míra nezaměstnanosti osob s nejnižším vzděláním	%	výsledek	28,5	31.12.2012	22	31.12.2023	x	MAS převzala hodnoty z Programového dokumentu IROP
O 1.4	IROP	4	IP 9d	4.1	1 00 00	Počet podniků pobírajících podporu	podniky	výstup	0	31.12.2015	2	31.12.2023	1	Cílová hodnota indikátoru a milníku byla stanovena na základě průzkumu území s ohledem na absorpční kapacitu a alokovanou částku. Průměrnou cenu 2 mil. Kč MAS stanovila na základě porovnání s tématikou a rozsahem podobných projektů. Očekává se podpora pro 2 nové podniky s předpokladem 5 zaměstnanců na plné úvazky v každém podniku. Celkem jsou vyčleněny 4 mil. Kč a FTE je 10, tj. 4 mil./10 je 400 tis. Kč

															na jedno pracovní místo.
					1 01 02	Počet podniků pobírajících granty	podniky	výstup	0	31.12.2015	2	31.12.2023	x	Indikátor je provázán s indikátorem 1 00 00. Cílová hodnota indikátoru a milníku byla stanovena na základě průzkumu území s ohledem na absorpční kapacitu a alokovanou částku. Průměrnou cenu 2 mil. Kč MAS stanovila na základě porovnání s tématicky a rozsahem podobných projektů. Očekává se podpora pro 2 nové podniky s předpokladem 5 zaměstnanců na plné úvazky v každém podniku. Celkem jsou vyčleněny 4 mil. Kč a FTE je 10, tj. 4 mil./10 je 400 tis. Kč na jedno pracovní místo	

						1 04 00	Zvýšení zaměstnanosti v podporovaných podnicích	FTE	výstup	0	31.12.2015	10	31.12.2023	x	<i>Cílová hodnota indikátoru byla získána přepočtem alokované částky na toto opatření, 2 nové podniky - 4 mil. Kč. Na jedno vytvořené pracovní místo je cena stanovena na 400 tis. Kč. Z poměru celkových nákladů (4 mil. Kč) na 1 pracovní místo (400 tis. Kč) byla stanovena hodnota FTE 10. Z hodnoty FTE 10 bude min. 1/3 připadat na znevýhodněné skupiny.</i>
						1 01 05	Počet nových podniků, které dostávají podporu	podniky	výstup	0	31.12.2015	2	31.12.2023	x	<i>Cílová hodnota indikátoru a milníku byla stanovena na základě průzkumu území s ohledem na absorpční kapacitu a alokovanou částku. Průměrnou cenu 2 mil. Kč MAS stanovila na základě porovnání s tématicky a rozsahem podobných projektů. Očekává se podpora pro 2 nové podniky s předpokladem 5 zaměstnanců na plné úvazky v každém podniku.</i>

						1 03 00	Soukromé investice odpovídající veřejné podpoře podniků (granty)	EUR	výstup	0	31.12.2015	7272,72	31.12.2023	x	Hodnota indikátoru byla získána přepočtem soukromých investic (5 %) na indikátor dle kurzu 27,50 Kč/EUR. Procento soukromých investic a kurz stanoven ŘO.
						1 04 03	Zvýšení zaměstnanosti v podporovaných podnicích se zaměřením na znevýhodněné skupiny	FTE	výstup	0	31.12.2015	4	31.12.2023	x	V rámci podpořených projektů se počítá s vytvořením 4 plných úvazků (FTE) osob ze znevýhodněných osob.
						1 02 11	Počet sociálních podniků vzniklých díky podpoře, které fungují i po ukončení podpory	Organizace	výsledek	0	31.12.2015	2	31.12.2023	x	Indikátor byl stanoven na základě zjišťování absorpční schopnosti. Očekává se podpora vzniku 2 sociálních podniků na území MAS, přičemž jeden sociální podnik zaměstnává 5 zaměstnanců po dobu 2 let. Indikátor je stanoven v návaznosti na indikátory vztahující se k PR IROP. Předpoklad je, že oba podniky budou fungovat i po ukončení podpory. Z důvodu výše alokace není možné podpořit celých 5 plných úvazků, nýbrž pouze část.

						1 02 13	Počet sociálních podniků vzniklých díky podpoře	Organizace	výstup	0	31.12.2015	2	31.12.2023	x	Indikátor byl stanoven na základě zjišťování absorpční schopnosti. Očekává se podpora vzniku 2 sociálních podniků na území MAS, přičemž jeden sociální podnik zaměstnává 5 zaměstnanců po dobu 2 let. Indikátor je stanoven v návaznosti na indikátory vztahující se k PR IROP. Z důvodu výše alokace není možné podpořit celých 5 plných úvazků, nýbrž pouze část.
						6 00 00	Celkový počet účastníků	Účastníci	výstup	0	31.12.2015	5	31.12.2023	x	Hodnota indikátoru byla stanovena na základě průzkumu území s ohledem na absorpční kapacitu. Způsob stanovení: Dle indikované alokace při zohlednění podpory 2 nových podniků s max. počtem zaměstnanců 5 na jeden podnik po dobu 2 let. Z důvodu výše alokace není možné podpořit celých 5 plných úvazků u jednoho podniku, nýbrž pouze část.

SC 2	O 2.1	OP Z	2	IP 2.3	2.3.1	6 70 10	Využívání podpořených služeb	Osoby	výsledek	0	31.12.20 15	30	31.12.20 23	x	Indikátor uvádí počet osob, které využijí službu či program během trvání projektu a jsou uvedeni jako anonymní klienti nebo se na ně vztahuje bagatelní podpora. Hodnota indikátoru byla stanovena na základě praktických poznatků poskytovatelů sociálních služeb a sociální práce v regionu, podle toho jak jsou dané sociální služby v současnosti využívány. MAS předpokládá min. 2 projekty od poskytovatelů poradenství a sociálně aktivizačních služeb a poskytovatelů terénních programů
						6 73 10	Bývalí účastníci projektů, u nichž intervence formou sociální práce naplnila svůj účel	Osoby	výsledek	0	31.12.20 15	5	31.12.20 23	x	Hodnota indikátoru je výsledkem porovnání v regionu požadovaného stavu s možnostmi financování prostřednictvím PR OP Z, v rámci které se předpokládá realizace min. 2 projektů. Průzkumem potřeb území a

															konzultacemi s organizacemi zabývajícími se touto oblastí byla vzhledem ke kapacitě podpořených služeb a k nadřazenému indikátoru 6 00 00 stanovena cílová hodnota 5 osob.
						6 00 00	Celkový počet účastníků	Účastníci	výstup	0	31.12.2015	30	31.12.2023	x	Hodnota indikátoru byla stanovena na základě potřeb regionu, tyto potřeby byly zjištěny prostřednictvím vlastního šetření MAS. Zjištěné projektové záměry byly kvalifikovaným odhadem porovnány s výší alokace, která je na dané opatření určena. V rámci tohoto opatření plánuje MAS podpořit min. 2 projekty zaměřené na programy prevence v SVL.
						6 20 00	Počet projektů, které zcela nebo zčásti provádějí sociální partneři nebo nevládní organizace	Projekty	výstup	0	31.12.2015	2	31.12.2023	x	Do indikátoru je započítán počet projektů dle počtu žadatelů spadajících do této kategorie - NNO. Zájem sociálních partnerů nepředpokládáme. Cílová hodnota byla

															stanovena na základě odhadu absorpční kapacity po provedených rešerších.
					6 22 00	Počet projektů zaměřených na orgány veřejné správy a veřejné služby na celostátní, regionální a místní úrovni	Projekty	výstup	0	31.12.2016	1	31.12.2023	x	Do indikátoru se započítávají projekty, které jsou zaměřeny na zvýšení kapacit a efektivnosti veřejné správy a veřejných služeb na regionální a místní úrovni. Hodnotu jsme určili odhadem při zjišťování absorpční kapacity a jednání s potenciálními předkladateli projektu i spolupracujícími organizacemi. Indikátor byl stanoven na základě předpokládaného počtu žadatelů spadajících do této kategorie.	
					6 70 01	Kapacita podpořených služeb	Místa	výstup	0	31.12.2016	10	31.12.2023	x	Kapacita podpořených služeb byla na základě absorpční kapacity území a zjištěným připravovaným projektům při zohlednění předpokládané alokace z OP Z stanovena na 10.	

	O 2.2	IROP	4	IP 9d:	4.1	6 75 10	Kapacita služeb a sociální práce	Klient	výsledek	11	31.12.20 15	70	31.12.20 23	x	<p><i>Cílová hodnota indikátoru byla stanovena na základě průzkumu území s ohledem na absorpční kapacitu, alokovanou částku a průměrnou cenu. Průměrná cena na jedno zázemí komunitních charakteru činí 1 mil. Kč. Při této ceně je zázemí zbudováno pro min. 10 osob, které neposkytují sociální službu dle zákona a 5 mil. Kč na zázemí poskytující alespoň 1 sociální službu při kapacitě 10 osob (3 zázemí s kapacitou 55 osob, neposkytující soc. službu a 1 zázemí poskytující alespoň jednu sociální službu s kapacitou 10 osob) Průměrná cena zázemí a vybavení prostor pro terénní a ambulantní služby 500 tis. Kč s navýšením kapacity o 5 klientů u dvou zařízení).</i></p>
--	-------	------	---	--------	-----	---------	----------------------------------	--------	----------	----	----------------	----	----------------	---	--

						5 54 01	Počet podpořených zázemí pro služby a sociální práci	Zázemí	výstup	0	31.12.2015	6	31.12.2023	x	Cílová hodnota byla stanovena za předpokladu, že budou podpořena 4 nová komunitní centra (1KC poskytující alespoň jednu sociální službu s kapacitou 10 osob - 500 tis./osoba, a tři KC neposkytující soc. službu - 100 tis./osoba - kapacita 55 osob) a dále bude podpořena infrastruktura do zázemí a vybavení prostor pro terénní a ambulantní služby o navýšení max. o 5 klientů.
						5 54 02	Počet poskytovaných druhů sociálních služeb	Služby	výstup	0	31.12.2015	2	31.12.2023	x	Cílová hodnota indikátoru byla stanovena na základě průzkumů území s ohledem na absorpční kapacitu, alokovanou částku a druhy služeb možných projektů. V rámci projektu se předpokládá registrace 2 druhů sociálních služeb dle zákona 108/2006 Sb.

		OP Z	2	IP 2.3	2.3.1	6 70 10	Využívání podpořených služeb	Osoby	výsledek	0	31.12.20 15	15	31.12.20 23	x	Indikátor uvádí počet osob, které využijí službu či program během trvání projektu a jsou uvedeni jako anonymní klienti nebo se na ně vztahuje bagatelní podpora. Hodnota indikátoru byla stanovena z vlastního šetření potřeb v regionu a na základě zjištěných projektových záměrů. MAS předpokládá realizaci tří projektů podporující komunitní centra. Projekt je rovněž navázán na indikátory PR IROP opatření 2.2. Cílová hodnota byla stanovena z celkového počtu osob, které může pracovník podpořit v rámci jeho úvazku.
						6 00 00	Celkový počet účastníků	Účastníci	výstup	0	31.12.20 15	49	31.12.20 23	x	Hodnota indikátoru byla stanovena na základě potřeb regionu, tyto potřeby byly zjištěny prostřednictvím vlastního šetření. Zjištěné projektové záměry byly kvalifikovaným

						6 20 00	Počet projektů, které zcela nebo zčásti provádějí sociální partneři nebo nevládní organizace	Projekty	výstup	0	31.12.2015	2	31.12.2023	x	Hodnota indikátoru byla stanovena na základě potřeb regionu, tyto potřeby byly zjištěny prostřednictvím vlastního šetření MAS. Zjištěné projektové záměry byly kvalifikovaným odhadem porovnány s výší alokace, která je na dané opatření určena. Na základě zjišťování absorpční kapacity se předpokládá, že alespoň ve 2 projektech komunitní centra se budou účastnit NNO.
						6 22 00	Počet projektů zaměřených na orgány veřejné správy a veřejné služby na celostátní, regionální a místní úrovni	Projekty	výstup	0	31.12.2016	1	31.12.2023	x	Do indikátoru se započítávají projekty, které jsou zaměřeny NA zvýšení kapacit a efektivnosti veřejné správy a veřejných služeb na regionální a místní úrovni. Hodnotu jsme určili odhadem při zjišťování absorpční kapacity a jednání s potenciálními předkladateli projektu i spolupracujícími organizacemi. Indikátor byl stanoven na základě předpokládaného

																		počtu žadatelů spadajících do této kategorie. MAS předpokládá, že jeden projekt bude realizovat veřejná správa.
					6 73 15	Bývalí účastníci projektů, u nichž intervence formou sociální práce naplnila svůj účel	Osoby	výsledek	0	31.12.2015	2	31.12.2023	x	Hodnota indikátoru je výsledkem porovnání v regionu požadovaného stavu s možnostmi financování prostřednictvím PR OP Z, v rámci které se předpokládá realizace 3 projektů. Průzkumem potřeb území a konzultacemi s organizacemi zabývajícími se touto oblastí byla vzhledem ke kapacitě podpořených služeb a k nadřazenému indikátoru 6 00 00 stanovena cílová hodnota na 2				
					5 51 02	Počet podpořených komunitních center	Zařízení	výstup	0	31.12.2015	3	31.12.2023	x	Cílová hodnota byla stanovena na základě absorpce území, komunitního projednání a analýzy potřeb, výše alokace na toto opatření i s vazbou na indikátor 5 54 01 IROP.				

	O 2.3	IROP	4	IP 9d:	4.1 P	5 53 10	Nárůst kapacity sociálních bytů	Lůžka	výsledek	84	31.12.2015	144	31.12.2023	x	Výchozí hodnota indikátoru vychází z průzkumu počtu lůžek sociálních bytů před realizací opatření strategie (84 lůžek) Cílová hodnota je stanovena součtem počtu lůžek před a po realizaci projektů. V MAS se předpokládá zřízení (nákup či rekonstrukci) sociálních bytů i s ohledem přijetí zákona o sociálním bydlení o 30 bytových jednotek průměrně po 2 lůžkách)
						5 53 20	Průměrný počet osob využívajících sociální bydlení	Osoby/rok	výsledek	58,8	31.12.2015	100,8	31.12.2023	x	Výchozí hodnota indikátoru byla vypočítána v návaznosti na indikátor 5 53 10, kde průměrná obsazenost lůžek vychází na 70 % (0,7 osoby na lůžko). Cílová hodnota byla vypočítána součtem počtu lůžek před a po realizaci projektu a vynásobena průměrnou obsazeností lůžek dle dat MPSV. V MAS se předpokládá zřízení (nákup či rekonstrukci)

		OP Z	2	IP 2.3	2.3.1	6 70 10	Využívání podpořených služeb	Osoby	výsledek	0	31.12.20 15	5	31.12.20 23	x	Indikátor uvádí počet osob, které využijí službu či program během trvání projektu a jsou uvedeni jako anonymní klienti nebo se na ně vztahuje bagatelní podpora. Hodnota indikátoru byla stanovena z vlastního šetření potřeb v regionu a na základě zjištěných projektových záměrů. MAS předpokládá realizaci jednoho projektu s návazností realizace projektu a plnění indikátoru PR IROP opatření 2.3 Cílová hodnota byla stanovena z celkového počtu osob, které může pracovník podpořit v rámci jeho úvazku. Předpoklad 1 plný úvazek po dobu 3 let.
						6 00 00	Celkový počet účastníků	Účastníci	výstup	0	31.12.20 15	12	31.12.20 23	x	Hodnota indikátoru byla stanovena na základě průzkumu území s ohledem na absorpční kapacitu. Hodnota indikátoru stanovuje celkový počet účastníků, které v rámci projektu získaly

O 2.4	OP Z	2	IP 2.3	2.3.1	6 74 01	Nové nebo inovované sociální služby týkající se bydlení	Služby	výstup	0	31.12.2015	1	31.12.2023	x	stanovena na 26 800,00 Kč/měsíc/pracovník. Jeden pracovník může v jednu chvíli obsloužit 2 klienty.
					5 01 30	Počet osob pracujících v rámci flexibilních forem práce	Osoby	výsledek	0	31.12.2015	2	31.12.2023	x	Indikátor byl stanoven na základě hodnoty indikátoru 6 70 01. Služby považujeme vzhledem k místním podmínkám za inovativní.
					5 01 10	Počet osob využívajících zařízení péče o děti předškolního věku	Osoby	výsledek	0	31.12.2015	15	31.12.2023	x	Indikátor byl stanoven odhadem k celkovému předpokládanému počtu zaměstnavatelů umožňujících flexibilní formy práce (indik. 5 01 05).
<p>Hodnota indikátoru byla stanovena na základě vlastního šetření potřeb v regionu a na základě zjištěných projektových záměrů a kvalifikovaného odhadu při dané finanční alokaci na dané opatření. Indikátor vyjadřuje počet osob, které budou využívat služeb dětské</p>														

																	skupiny působící v území.
						5 01 20	Počet osob využívajících zařízení o děti ve věku do 3 let	Osoby	výsledek	0	31.12.2015	6	31.12.2023	x			<p>Hodnota indikátoru stanovuje celkový počet účastníků, které v rámci projektu získaly jakoukoliv formu podpory, bez ohledu na počet poskytnutých podpor. Hodnota indikátoru byla stanovena na základě vlastního šetření potřeb v regionu a na základě zjištěných projektových záměrů a kvalifikovaného odhadu při nastavené finanční alokaci na dané opatření a také na základě počtu zařízení poskytujících péči o děti ve věku do tří let. Na základě vlastního šetření byla v regionu zjištěna potřeba na 3 chůvy, kvalifikovaným odhadem bylo stanoveno, že jedna chůva se může věnovat 2 dětem, tzn. že počet osob,</p>

						nebo vzdělávacích zařízení												provozovaná v rámci projektu podporovaném ESF. MAS plánuje podpořit jednu dětskou skupinu, která bude sloužit pro děti předškolního věku.
						Počet zaměstnavatelů, kteří podporují flexibilní formy práce	Podniky	výstup	0	31.12.2015	1	31.12.2023	x					Indikátor byl stanoven odhadem k celkovému předpokládanému počtu zaměstnavatelů umožňujících flexibilní formy práce (indik. 5 01 05).
						Celkový počet účastníků	Účastníci	výstup	0	31.12.2015	115	31.12.2023	x					Hodnota indikátoru stanovuje celkový počet účastníků, které v rámci projektu získaly jakoukoliv formu podpory, bez ohledu na počet poskytnutých podpor. Hodnota indikátoru byla stanovena na základě vlastního šetření potřeb v regionu a na základě kvalifikovaného odhadu nákladů. Indikátor zahrnuje zejména osoby z cílových skupin podpořených z daného opatření.

																		záměru. MAS předpokládá realizaci dvou projektů podporující nízkoprahové zařízení. Cílová hodnota byla stanovena z celkového počtu osob, které může pracovník podpořit v rámci jeho úvazku.
						6 00 00	Celkový počet účastníků	Účastníci	výstup	0	31.12.2015	44	31.12.2023	x				Hodnota indikátoru byla stanovena na základě potřeb regionu, tyto potřeby byly zjištěny prostřednictvím vlastního šetření. Zjištěné projektové záměry byly kvalifikovaným odhadem porovnány s výší alokace, která je na dané opatření určena. V rámci tohoto opatření plánuje MAS podpořit 2 NC. Hodnota indikátoru vychází z průměrné hodnoty indikátoru cca 80 000,- Kč/1 účastníka

						6 73 15	Bývalí účastníci projektů v oblasti sociálních služeb, u nichž služba naplnila svůj účel	Osoby	výsledek	0	31.12.2015	2	31.12.2023	x	Hodnota indikátoru je výsledkem porovnání v regionu požadovaného stavu s možnostmi financování prostřednictvím PR OP Z, v rámci které se předpokládá realizace 2 projektů. Průzkumem potřeb území a konzultacemi s organizacemi zabývajícími se touto oblastí byla vzhledem ke kapacitě podpořených služeb a k nadřazenému indikátoru 6 00 00 stanovena cílová hodnota na 2
						6 73 10	Bývalí účastníci projektů, u nichž intervence formou sociální práce naplnila svůj účel	Osoby	výsledek	0	31.12.2015	2	31.12.2023	x	Hodnota indikátoru je výsledkem porovnání v regionu požadovaného stavu s možnostmi financování prostřednictvím PR OP Z, v rámci které se předpokládá realizace 2 projektů. Průzkumem potřeb území a konzultacemi s organizacemi zabývajícími se touto oblastí byla vzhledem ke kapacitě

SC 3	O 3.1	IROP	4	IP 9d:	4.1	5 00 20	Podíl tříletých dětí umístěných v předškolním zařízení	%	výsledek	77,3	31.12.2013	90,5	31.12.2023	x	je stanovena na 33 500,00 Kč/měsíc/pracovník. Jeden pracovník může v jednu chvíli obsloužit 5 klientů.
						5 00 30	Podíl osob předčasně opouštějících vzdělávací systém	%	výsledek	5,4	31.12.2013	5,0	31.12.2023	x	MAS převzala hodnoty z Programového dokumentu IROP
						5 00 00	Počet podpořených vzdělávacích zařízení	Zařízení	výstup	0	31.12.2015	15	31.12.2023	6	Cílová hodnota indikátoru byla stanovena na základě průzkumu území s ohledem na absorpční kapacitu a alokovanou částku. Průměrné ceny byly stanoveny na základě cen obdobných projektů. Předpokládá se zaměření projektů na stavební úpravy, řešení celkové bezbariérovosti a pořízení vybavení. Průměrná cena na investice dle průzkumu činí 2,5 mil. Kč a průměrná cena na pořízení vybavení 850 tis./soubor.

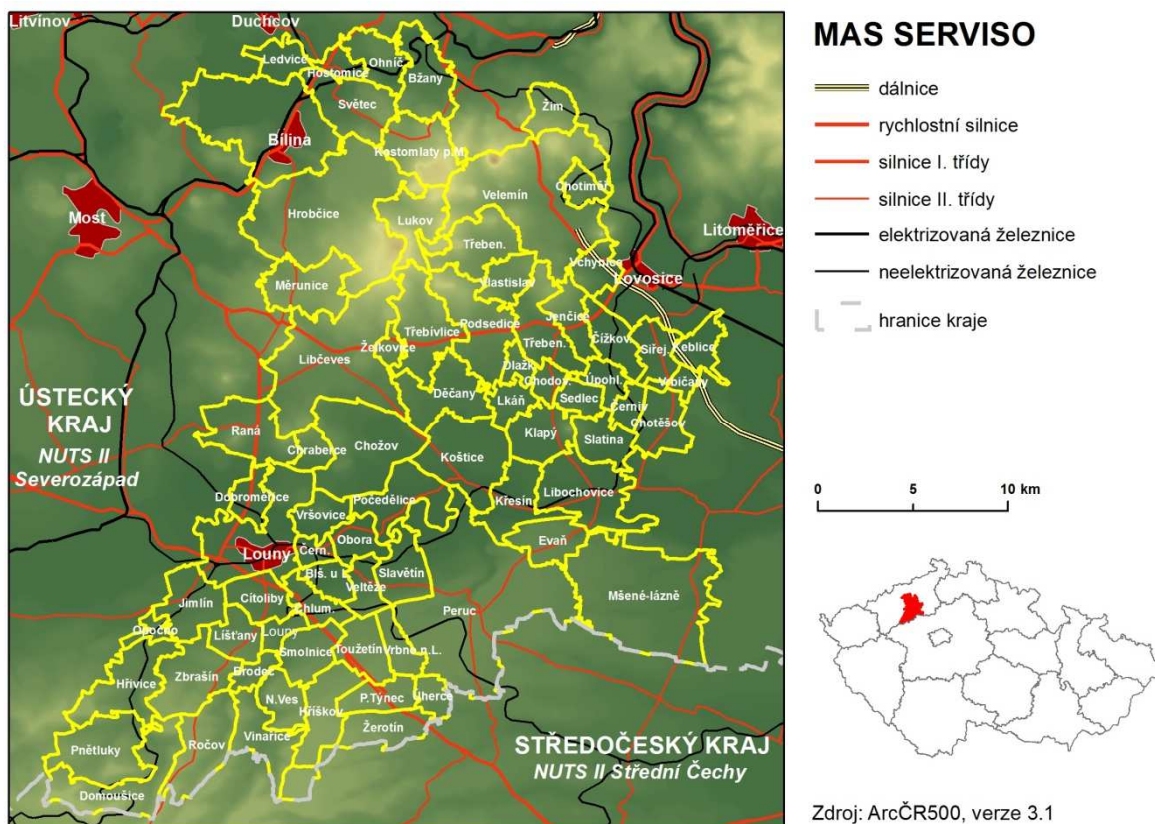
															Jednotková cena indikátoru následně vychází 1,675 mil. Do hodnoty indikátoru jsou započítány 6 MŠ, 8 ZŠ a 1 jiné vzdělávací zařízení.
						5 00 01	Kapacita podporovaných zařízení péče o děti nebo vzdělávacích zařízení	Osoby	výstup	0	31.12.2015	535	31.12.2023	x	Cílová hodnota a milník indikátoru byla stanovena na základě průzkumu území s ohledem na absorpční kapacitu a alokovanou částku. Vzhledem k různorodosti projektů je celková kapacita počítána z průměrné kapacity dětí v MŠ a žáků v ZŠ. Rozpad celkové kapacity - 6 x MŠ = 120 dětí, 8 x ZŠ = 400 žáků, 1 x jiné vzdělávací zařízení = 15 dětí.
SC 4	O 4.1	OP ŽP	4	IP 1: 4:	4.3	4 54 15	Počet lokalit, kde byly posíleny ekosystémové funkce krajiny	lokality	výsledek	0	31.12.2015	4	31.12.2023	x	Na základě doporučení MŽP
						4 65 00	Plocha stanovišť, která jsou podporovány s cílem zlepšit jejich stav zachování	ha	výstup	0	31.12.2015	184	31.12.2023	x	Na základě doporučení MŽP

SC 5	O 5.2	IROP	4	IP 9d:	4.1	7 51 20	Podíl veřejné osobní dopravy na celkových výkonech v osobní dopravě	%	výsledek	30	31.12.2011	35	31.12.2023	x	MAS převzala hodnoty z Programového dokumentu IROP
						7 63 10	Podíl cyklistiky na přepravních výkonech	%	výsledek	7	31.12.2011	10	31.12.2023	x	MAS převzala hodnoty z Programového dokumentu IROP
						7 50 01	Počet realizací vedoucích ke zvýšení bezpečnosti v dopravě	Realizace	výstup	0	31.12.2015	12	31.12.2023	x	Cílová hodnota byla stanovena na základě průzkumu území s ohledem na absorpční kapacitu, alokovanou částku a průměrné ceny. Průměrná cena 2462 500,00 na jednotku realizace byla stanovena na základě cen obdobných projektů. 1 realizace = 12 bezbariérové komunikace pro pěší v souladu s vyhláškou č. 398/2009 Sb.
						7 61 00	Délka nově vybudovaných cyklostezek a cyklotras	km	výstup	0	31.12.2015	10	31.12.2023	x	Cílová hodnota byla stanovena na základě průzkumu území s ohledem na absorpční kapacitu, alokovanou částku a průměrné ceny. Průměrné ceny byly stanoveny na základě cen obdobných projektů, průměrná cena

															výstavby nové cyklostezky 3,5 mil. Kč/km a průměrná cena výstavby nové cyklotrasy je 0,4 mil. Kč/km. Jednotková cena indikátoru je 1,95 mil. Kč/km. Celkem je počítáno s výstavbou 10 km cyklostezek a cyklotras.
	O 5.3	IROP	4	IP 9d:	4.1	5 75 20	Počet exponovaných území s nedostatečnou připraveností složek IZS	Území	výsledek	108	31.12.2014	48	31.12.2023	x	MAS převzala hodnoty z Programového dokumentu IROP
	O 5.3	IROP	4	IP 9d:	4.1	5 70 01	Počet nové techniky a věcných prostředků složek IZS	Sety	výstup	0	31.12.2015	2	31.12.2023	x	Cílová hodnota byla stanovena na základě průzkumu území s ohledem na absorpční kapacitu a alokovanou částku. Průměrná cena 1,9 mil./set Kč byla stanovena na základě vlastního šetření MAS a na základě obdobných projektů. Set = 1 cisterna.
SC 7	O 7.1 Fiche 5	PRV ČR	6	6B	19.3.1	9 25 01	Celkové veřejné výdaje	EUR	výstup	0	1.1.2014	80 518,00	31.12.2023	x	Hodnota byla stanovena dle alokované částky pro 19.3.1. (projekty spolupráce).

5.2 Mapa území a seznam obcí

Mapa území



Seznam obcí

Bílina	Hříškov	Ledvice	Pnětluky	Úpohlavy
Blšany u Loun	Hřivice	Libčeves	Pochedělice	Velemín
Brodec	Chlumčany	Libochovice	Podsedice	Veltěže
Bžany	Chodovlice	Líšťany	Raná	Vchynice
Cítoliby	Chotěšov	Lkáň	Ročov	Vinařice
Černčice	Chotiměř	Louny	Sedlec	Vlastislav
Černiv	Chožov	Lukov	Siřejovice	Vrbičany
Čížkovice	Chraberce	Měrunice	Slatina	Vrbno nad Lesy
Děčany	Jenčice	Mšené Lázně	Slavětín	Vršovice
Dlažkovice	Jimlín	Nová Ves	Smolnice	Zbrašín
Dobroměřice	Keblice	Obora	Světec	Želkovice
Domoušice	Klapý	Ohnič	Toužetín	Žerotín
Evaň	Kostomlaty p. Mileškovkou	Opočno	Třebenice	Žim
Hostomice	Koštice	Panenský Týnec	Třebívlice	
Hrobčice	Křesín	Peruc	Úherce	

5.3 Popis postupu zapojení komunity do vypracování strategie

Komunitně vedený místní rozvoj (CLLD) je místní rozvoj vedený místními akčními skupinami, který se uskutečňuje na základě integrovaných a víceodvětvových strategií místního rozvoje zaměřených na dotyčnou oblast. Rozvoj je koncipován s ohledem na místní potřeby a potenciál a zahrnuje inovativní prvky v místních souvislostech, vytváření sítí a příp. spolupráci MAS. Komunitně vedený místní rozvoj (CLLD) se v programovém období 2014-2020 stal důležitou platformou pro zapojení obyvatel nebo uživatelů území do plánovacích procesů a realizace rozvoje území na místní úrovni. Umožňuje, aby se iniciativy při vedení a směřování území ujali obyvatelé a další venkovští aktéři, rozvíjející své činnosti na území místního partnerství. K nejdůležitějším znakům a hlavní předností CLLD je, že strategii jeho uplatňování, klíčové oblasti k řešení, strategické i specifické cíle, kterých chce území a místní partnerství dosáhnout a konečně i konkrétní opatření (projekty) formulují a vybírají lidé s přímým vztahem k danému území, kteří v něm žijí nebo rozvíjí své podnikatelské a další činnosti. Komunitně vedený místní rozvoj je metoda pro zapojení partnerů na místní úrovni, včetně občanské společnosti a místních ekonomických subjektů při vytváření a provádění místních integrovaných strategií, které pomáhají v daném území a společenství vytvořit přechod k udržitelnější budoucnosti. Může být velmi účinným nástrojem k novým, efektivnějším a udržitelnějším formám hospodářského i sociálního rozvoje a ochrany životního prostředí.

Základním znakem přípravy integrované strategie je partnerský přístup, kdy do přípravy musí být v dostatečné míře zapojeni všichni relevantní partneři v daném území, a to jak na úrovni místní, tak regionální.

Zapojení komunity, jako společenství lidí spojených vzájemnými vztahy, vycházejícími ze společných cílů a zájmů, do společné přípravy Strategie komunitně vedeného místního rozvoje (SCLLD) má řadu důležitých rysů, které jsme se snažili co nejvíce využít v naší práci:

- Přímé zapojení místních obyvatel a jejich přímých zkušeností, ve spojení s názory dalších zainteresovaných místních subjektů do procesu formulace místních politik a rozhodování umožní rozvojové aktivity podstatně lépe a efektivněji přizpůsobit reálným potřebám a příležitostem
- Iniciace lidí pro komunitní práci a jejich zapojení do celého procesu posiluje jejich smysl pro místní identitu a hrdost na své území a současně zakládá pocit vlastnictví dosažených výsledků a odpovědnosti za společnou práci.
- Zapojení do společné práce pro rozvoje společného území zvyšuje sebevědomí lidí a podporuje vzájemné vztahy a důvěru mezi lidmi, veřejnými institucemi, místními podnikateli i nejrůznějšími zájmovými skupinami a neziskovými organizacemi.

Komunitní přístup k řešení problémů území, který formou komunitního projednávání strategických rozvojových dokumentů, umožňující účast co největšího počtu obyvatel a dalších venkovských aktérů jsme realizovali formou následujících vzájemně logicky provázaných tematicky strukturovaných okruhů:

- Vzdělávání, zvyšování kompetencí managementu a členů zájmových skupin v oblasti aplikace IN CLLD a zpracování Strategie CLLD.
- Informační a propagační akce organizované pro nejširší veřejnost – komunitní projednávání.

V následující části uvádíme konkrétní vzdělávací semináře, akce komunitního projednávání a veřejné diskuse realizované za účasti všech aktérů zapojených do tvorby Strategie.

A) Vzdělávací akce pro přípravu managementu MAS, členů zájmových skupin místního partnerství a dalších místních aktérů - aplikace Integrovaného nástroje Komunitně vedený místní rozvoj a zpracování Strategie

Vzdělávací akce – příprava podkladů pro ISÚ, která byla určena pro širokou veřejnost působící na území MAS SERVISO

Velemín, 26. 09. 2013

<http://www.serviso.cz/scld-2014-2020/24-komunitni-projednani-scld/52-vzdelavaci-akce-velemin-26-09-2013>

Vzdělávací akce – pro zaměstnance a členy (valnou hromadu) MAS SERVISO, která obsahovala metodický pokyn - postup při zpracování ISÚ.

Velemín, 20. 03. 2014

<http://www.serviso.cz/scld-2014-2020/24-komunitni-projednani-scld/53-vzdelavaci-akce-velemin-20-03-2015>

Propagační a informační akce – Strategie komunitně vedeného místního rozvoje 2014-2020

Třebívlice, 16. 06. 2014

<http://www.serviso.cz/scld-2014-2020/24-komunitni-projednani-scld/54-propagacni-a-informacni-akce-16-06-2014>

Originály dokumentace ke vzdělávacím, propagačním a informačním akcím (pozvánky, presentace, presenční listiny) jsou uloženy v kanceláři MAS SERVISO.

B) Akce organizované pro podporu přípravy SCLLD – komunitní projednávání problémů a potřeb území

Setkání s představiteli samospráv, podnikateli a zástupci neziskového sektoru na území Mikroregionu Svornost - zaměřeno na rozvoj regionu

Kostomlaty pod Milešovkou, 23. 01. 2014

<http://www.serviso.cz/scld-2014-2020/24-komunitni-projednani-scld/55-setkani-s-predstaviteli-samosprav>

Setkání s představiteli samospráv, podnikateli a zástupci neziskového sektoru na území Mikroregionu Perucko - zaměřeno na rozvoj regionu

Koštice, 23. 01. 2014

<http://www.serviso.cz/scld-2014-2020/24-komunitni-projednani-scld/56-setkani-23-1-2013>

Setkání s představiteli samospráv, podnikateli a zástupci neziskového sektoru na území Mikroregionu Lounské Podlesí – zaměřeno na rozvoj regionu

Jimlín, 28. 01. 2014

<http://www.serviso.cz/scld-2014-2020/24-komunitni-projednani-scld/57-setkani-28-1-2014>

Setkání s představiteli samospráv, podnikateli a zástupci neziskového sektoru na území Svazku obcí INTEGRO, Západ Českého středohoří – Poohří - zaměřeno na rozvoj regionu

Velemín, 20. 03. 2014

<http://www.serviso.cz/scld-2014-2020/24-komunitni-projednani-scld/58-setkani-20-3-2014>

Seminář zaměřený na problematiku Místních akčních skupin (MAS) v programovém období EU 2014 – 2020.

Třebívlice, 20. 11. 2014

<http://www.serviso.cz/scld-2014-2020/24-komunitni-projednani-scld/59-seminar-20-11-2014>

Jednání nejvyššího orgánu MAS SERVISO – informace a postupy při zpracování Strategie a zapojení veřejnosti do procesu komunitního plánování

Třebívlice, 24. 02. 2015

<http://www.serviso.cz/scld-2014-2020/24-komunitni-projednani-scld/60-jednani-nejvyssiho-organu-24-2-2015>

Seminář pro města a obce v územní působnosti organizační složky MAS SERVISO. Součástí jednání bylo projednání stavu SCLLD a dále dotazníkové šetření pro města a obce.

Třebenice, 16. 06. 2015

<http://www.serviso.cz/serviso-ops/48-seminar-pro-obce-a-mesta>

Seminář pro partnery v územní působnosti organizační složky MAS SERVISO. Součástí semináře byl návrh na zpracování programových rámců do Strategie a vytváření podnikatelských záměrů a záměrů pro rozvoj měst a obcí

Třebenice, 16. 06. 2015

<http://www.serviso.cz/scld-2014-2020/24-komunitni-projednani-scld/61-seminar-pro-partnery-16-6-2015>

Originály dokumentace k výše uvedeným společným akcím a seminářům (pozdávky, presentace, presenční listiny) jsou uloženy v kanceláři MAS SERVISO.

5.4 Analýza rizik

Analýza rizik obsahuje identifikaci a hodnocení finančních, organizačních, právních a věcných rizik ohrožujících realizaci strategie s uvedením jejich nositele a opatření k řízení identifikovaných rizik.

Hodnocení významnosti rizik je založeno na hodnocení očekávané pravděpodobnosti výskytu jednotlivých rizik a jejich dopadu (materiálního i nemateriálního) na dosažení cílů strategie.

Zkratka	Pojem	Hodnocení
P	pravděpodobnost	1 představuje velmi malý dopad (resp. velmi malou pravděpodobnost 5 představuje velmi velký dopad (resp. velmi vysokou pravděpodobnost)
D	dopad	
V	Významnost	

Název ukazatele	Hodnocení rizika			Název opatření ke snížení významnosti rizik	Vlastník rizika
	(P)	(D)	V=P*D		
Finanční rizika					
Nedostatek finančních prostředků na realizaci SCLLD	2	4	8	Jiné zdroje financování, státní, krajské dotace	Příjemce
Nedostatek vlastních finančních zdrojů MAS	1	3	3	Členské příspěvky, bankovní úvěry, poskytování dalších činností – dotačním management, zpracování zadávacích řízení	MAS
Změny v pravidlech pro čerpání dotací (výše spolufinancování)	1	5	5	Vytváření finančních rezerv příjemce pro dokončení projektu	Příjemce
Organizační rizika					
Nenaplňování monitorovacích indikátorů	2	5	10	Důsledná kontrola a aktualizace	Řídící orgány, MAS
Změny ve vedení obcí a nové vedení má jiné priority	3	4	12	Důsledná kontrola realizace projektů kanceláří MAS	MAS, příjemce
Organizační problémy při realizaci u příjemce	2	5	10	Důsledná kontrola realizace projektů kanceláří MAS	MAS, příjemce
Právní rizika					
Změna v legislativě a v pravidlech	3	5	15	Správné nastavení implementace, informační systém, efektivní adaptabilita na nové podmínky	Řídící orgány, MAS
Posuny v dotační politice EU (ESIF)	2	5	10	Vytváření finančních rezerv příjemce pro dokončení projektu	Příjemce
Věcná rizika					
Změny zájmu venkovských aktérů o realizaci projektů s podporou ESIF	3	4	12	V hodnocení mid-term projektu zohlednit případné změny	MAS, příjemce
Nízká informovanost aktérů v území o realizaci SCLLD	2	4	8	Pravidelná informovanost ne webu MAS, pravidelná komunikace s partnery	MAS, příjemce
Nedostatečné vybavení kanceláře MAS, žadatelů i příjemců technickou infrastrukturou	3	3	9	Důsledné hodnocení vybavení MAS a hodnocení projektů	MAS, příjemce

5.5 Výsledky vyhodnocení dotazníku

Vyhodnocení dotazníkového šetření mezi představiteli obcí SCLLD MAS SERVISO

V rámci tvorby SCLLD MAS SERVISO bylo provedeno dotazníkové šetření s představiteli členských obcí za účelem zjištění informací, které nejsou prezentovány v rámci dosavadních statistických šetření, či které ani není možno, nebo jen s velkými obtížemi či nespolehlivě, zachytit statistickými daty. I z tohoto důvodu - aby byly zjištěny spíše informace kvalitativního charakteru - byly jednotlivé otázky formulovány otevřeným způsobem – tj. odpověď nebyla předem naznačena, respondent se mohl naprosto volně vyjádřit k tématu otázky. Takový způsob formulace otázek sice stěžuje jejich vyhodnocení – odpovědi na jednotlivou otázku není možno přehledně prezentovat v rámci grafů, ale spíše textem shrnujícím a zevšeobecňujícím odpovědi na danou otázku – na druhou stranu však jde více do hloubky daného problémového okruhu. Text zhodnocující odpovědi na danou otázku byl zapracován do textu SCLLD především do její analytické části, nicméně výsledky dotazníku se staly základem i pro formulaci rozvojových opatření.

Dotazníkové šetření proběhlo v červnu 2015, kdy na začátku měsíce byl formulář elektronicky odeslán představitelům členských obcí, a do konce měsíce byl vyplněný dotazník zaslán zpět. Celková návratnost činila 47 % - vyplněný dotazník doručili zpět představitelé 34 obcí. Dotazník měl celkem 16 otázek, shrnutí odpovědi na ně je prezentováno níže.

1. Jaké sociální služby pro seniory jsou nabízeny na území obce?

Sociální služby pro seniory jsou v obcích MAS nedostatečně vyvinuté jak kvalitativně, tak kvantitativně. Centry poskytování sociálních služeb pro území MAS jsou města Bílina a Louny, bohužel sféra vlivu těchto měst nesahá daleko, a tak mnohé obce i nepříliš vzdálené od těchto měst nemají zajištěno poskytování sociálních služeb pro tuto skupinu obyvatel. Domovy pro seniory se nachází v Lounech, Libochovicích, Čížkovicích a Velemíně. V ostatních obcích je zastoupení služeb pro seniory velice omezené, často omezující se jen na dovoz obědů. V Chožově, Libochovicích, Oboře (zde však existuje záměr na přestavbu bývalého objektu školy mj. na bydlení pro seniory), Světcích a Jimlíně postrádají bezbariérové byty vhodné pro tuto skupinu obyvatel včetně doprovodných služeb. Ve Lkání by zase přivítali komunitní dům seniorů, v Ročově domov pro seniory.

2. Vyskytují se v obci nějaké problémy spojené se zajištěním sociálních služeb pro seniory (nějaké chybí, jejich kapacity je nedostatečná atd.)?

Pečovatelská služba v Bílině není poskytována ve spádových obcích z důvodu nedostatečného personálního zajištění a z provozních důvodů. Chybí také poskytování pečovatelské služby v pozdních odpoledních hodinách a o víkendech. Dále v Bílině postrádají domov se zvláštním režimem pro osoby např. s Alzheimerovým onemocněním, chráněné bydlení, azylový dům, domov důchodců, sociální bydlení pro občany ve věku 50 a více let a také pro děti odcházející z výchovných ústavů. Rovněž by bylo vhodné rozšíření léčebny dlouhodobě nemocných o sociální lůžka.

3. Jaké sociální služby pro mládež jsou nabízeny na území obce mládež?

Co se týče sociálních služeb pro mládež, zde je ve venkovských obcích MAS téměř veškerá péče o tuto skupinu obyvatel přenechána klubům poskytujícím prostor pro volnočasové aktivity a zájmové činnosti. Sociální služby pro mládež jako takové se koncentrují do Bíliny, kde operují následující organizace - Člověk v tísni, Most k naději o.s. a White Light I. Organizace Most k naději poskytuje sociální služby i v Lounech, kde je aktivní také Centrum krizové intervence z. s. Spirála Ústí nad

Labem. Výše zmíněné organizace se věnují přímo či nepřímo také sociálně vyloučeným osobám často romského původu. Kromě nich je v Lounech aktivní Sdružení Romano Jasnica - Poradenské centrum Louny poskytující poradenské služby.

4. *Vyskytují se v obci sociálně vyloučené lokality resp. lokality ohrožené sociálním vyloučením? Pokud ano, kolik v nich odhadem žije lidí a kolik domů ji tvoří?*

SVL se nachází v obcích Libochovice (celkem dvě), Chožov, Světec (dvě SVL). V Mšené-lázně neregistrují SVL, ale pozorují vyšší počet sociálně vyloučených občanů. Podobně ve Velemíně, v místní části Březno, zaznamenaly skupinu obyvatelstva ohroženou sociálním vyloučením (cca 30 obyvatel v 15 malometrážních bytech).

5. *Nacházejí se v obci významní zaměstnavatelé? Pokud ano, uveďte jméno firmy a přibližný počet zaměstnaných.*

Nejvýznamnější zaměstnavatelé v MAS se koncentrují především do dvou největších městských center MAS – do Bíliny a do Loun. Co se týče Bíliny, nejvýznamnějšími zaměstnavateli jsou:

- Severočeské doly a.s. - Doly Bílina (přibližně 1700 zaměstnanců),
- AGC Automotive Czech a.s. (přibližně 1600 zaměstnanců) (také na území obce Světec),
- Revitrans a.s. (přibližně 600),
- CBL TW s.r.o. (přibližně 300).

Louny jsou důležité na trhu práce, i přes tvrdé dopady ekonomické restrukturalizace od 90. let na tamější průmysl, především díky následujícím podnikům:

- Aisan Industry Czech, s.r.o. (přibližně 750 zaměstnanců),
- CIE Praga Louny, a.s. (přibližně 350 zaměstnanců),
- FUJIKOKI CZECH s.r.o. (přibližně 350 zaměstnanců).

Kromě těchto městských obcí se několik středních podniků nachází i v následujících venkovských obcích MAS:

- Čížkovice - Lafarge Cement, a.s (přibližně 180 zaměstnanců),
- Ledvice - ČEZ, a.s. – Elektrárna Ledvice (přibližně 180 zaměstnanců),
- Peruc - NOVÁK - papír, s.r.o. (přibližně 100 zaměstnanců).

6. *Nacházejí se na území významnější zemědělské podniky? Nabízejí následující služby?*

V současnosti patří k nejvýznamnějším zemědělským zaměstnavatelům v území následující zemědělské subjekty:

- Blšany u Loun - Xavergen, a.s. (přibližně 25 zaměstnanců),
- Bžany - Bramborárna Bukovice (přibližně 35-40 zaměstnanců),
- Klapý – ZD Klapý (přibližně 45 zaměstnanců),
- Ročov – ZD Podlesí Ročov (přibližně 70 zaměstnanců),
- Slatina – ZS Slatina pod Házmburkem (přibližně 70 zaměstnanců).

V rámci dotazníkového šetření bylo zjištěno, že z 30 zmiňovaných subjektů 23 provozuje rostlinnou výrobu, 17 živočišnou a dále:

- 2 produkují mléčné výrobky,
- 4 produkují výrobky z masa,
- 3 produkují ovoce a zeleninu,
- 5 nabízejí přímý prodej v obci,
- 5 vyrábí energii či teplo z obnovitelných zdrojů,
- žádný neprovozuje agroturistiku.

7. *Má vaše obec kanalizaci? Jste spokojen se stavem kanalizace a ČOV ve vaší obci? Pokud ne, v čem spočívají problémy?*

Z dotazníkového šetření vyplynulo, že většina obcí MAS má splaškovou kanalizaci (24 z 34 obcí), ovšem jen 11 z nich bylo zcela spokojeno s jejím stavem a prostorovým rozšířením. V některých obcích nebyla rozšířena do všech místních částí či nových částí sídla (Bžany, Jenčice, Ledvice, Velemín, Libochovice, Peruc), či na ni bylo připojeno málo objektů (Ročov) nebo je ve špatném stavu a vyžaduje rekonstrukci (Ohnič, Veltěže, Vrbno nad Lesy, Čížkovice a Světec). Zbylé z dotazovaných obcí kanalizaci neměli, avšak v Toužetíně a Vinařicích měli zpracování projektovou dokumentaci na splaškovou kanalizaci. Obce nemající splaškovou kanalizaci tak představují riziko pro povrchové vody.

8. *Má vaše obec vodovod? Jste spokojen s jeho stavem? Pokud ne, v čem spočívají problémy?*

Vodovod byl zastoupen v každé z obcí a zde byla situace lepší – 24 obcí bylo zcela spokojeno, ve Veltěži a ve Světcích je malý tlak vody, v obcích Klapý, Opočno, Slatina, Vinařice a Ročov je nutná jeho rekonstrukce, v obci Blšany u Loun vyžaduje vodovod nový přivaděč, v Ročově je příliš tvrdá voda. V některých částech obce vodovod chybí (nová část Obory, místní části Velemína – Kletečná a Boreč).

9. *Jste spokojen se sběrem, tříděním a nakládáním s odpady? Pokud ne, v čem spočívají problémy?*

20 z 34 obcí bylo spokojeno s tříděním odpadu v jejich obci. V obcích Obora a Vchynice chybí sběrný dvůr, v Jenčicích a Blšanech u Loun je třeba vylepšit sběrný dvůr, v obci Peruc je třeba jej zase umístit i do místních částí. V obci Vrbno nad Lesy jsou nespokojeni s neplatiči za nakládání s odpadem, v obcích Ledvice a Ročov zase s nedostatečným tříděním odpadu ze strany tamních obyvatel. V obcích Jimlín a Chožov vnímají celý systém sběru odpadu jako drahý. Ve městě Bílina plánují nákup drtičky, svozového vozidla, zajištění popelnic v podzemí v některých lokalitách města. Nespokojeni jsou dále v obcích Lkáň a Hříškov (zde chybí sběrná místa pro tříděný odpad, kompostárna, je nutno zpevnit plochy pod kontejnery, vytvořit oplocení pro tříděný odpad v pytlicích),

10. *Jste spokojen se zajištěním území vaší obce hromadnou dopravou? Pokud ne, v čem spočívají problémy?*

Zatímco 14 z 34 obcí bylo zcela spokojeno, o 12 dalších se dá tvrdit opak (nejčastěji nedostatečné množství spojů, chybějící napojení některých částí obce), který souvisí i s nedávnou reorganizací veřejné dopravy Krajským úřadem Ústeckého kraje.

11. *Máte v obci školu školu? Je její kapacita dostatečně vytižena?*

Mnoho obcí v důsledku své malé populační velikosti postrádá mateřskou školu, základní školu či obojí. Co se týká mateřských škol - 36 obcí ji má k dispozici a všechny z nich mají v současné době dostatečně naplněné kapacity, což je výsledkem nedávného populačního boomu populačně silných ročníků. Tato vlna zatím nedorazila do základních škol, kterou má k dispozici pouze 18 obcí z celkových 73 obcí v MAS. V základních školách v současnosti pociťují spíše nadbytek volných míst,

kteřá postupně na několik málo let budou obsazena, avšak poté bude opět pokračovat spíše přirozený úbytek obyvatel vlivem nízké porodnosti. Z tohoto důvodu je jakékoli rozšiřování kapacit základních a mateřských škol nutno pečlivě zvažovat. Nicméně především v malých obcích MAS majících mateřskou a základní školu je nutná rekonstrukce školských zařízení – jednak výukových prostor, toalet či jídelen. Nutné je také zlepšit vybavenost škol včetně zvýšení přístupu k informačním technologiím ve výuce.

12. Jaké máte spolky v obci?

Obecně se spolkovým životem panuje v rámci obcí MAS spokojenost. I v těch nejmenších obcích existuje většinou sbor dobrovolných hasičů či myslivecké sdružení, které čas od času organizuje nějakou kulturní akci.

13. Jste spokojeni s kulturním životem v obci?

V rámci dotazníkového šetření vyplynulo, že většina z dotazovaných obcí (21 z 34) je se spolkovým životem spokojena. Velice čilý spolkový život panuje především v následujících obcích (pokud pomineme města Bílina a Louny): Klapý, Libochovice, Mšené-lázně, Peruc, Smolnice, Světec, Ročov a Velemín. Naopak nespokojeni se spolkovým životem jsou v obcích Blšany u Loun, Hříškov, Ohníč, Slatina, Toužetín a Vinařice. Částečně spokojeni pak jsou v obcích Chožov, Jenčice, Jimlín, Vchynice a Zbrašín.

14. Konají se v obci kulturní akce s vyšším než místním významem?

Co se týče charakteru kulturních akcí, v rámci dotazníkového šetření vyplynulo, že v 18 obcích z 34 se konají kulturní akce nadregionálního charakteru (viz oddíl Turismus). V ostatních obcích jsou kulturní akce spíše lokálního charakteru (plesy, pálení čarodějnic apod.).

15. Existují v území nějaká územní omezení stanovená v územním plánu?

Územní omezení byla velice různorodého charakteru – od ložisek nerostných surovin, po biokoridory, produktovody. Některé z obcí územní omezení na svém katastru nemají, či vůbec nemají územní plán.

16. Jaké jsou největší problémy obce?

Kromě obecných stížností souvisejících s nedostatkem financí na provádění investičních akcí považovali představitelé obcí za největší problém nedobudovanou či zchátralou technickou infrastrukturu (především kanalizace, místní komunikace a chodníky). Méně často se pak objevovaly stížnosti na vandalismus, kriminalitu.

6 Tabulková část

Příl. 1 Vývoj počtu obyvatel v jednotlivých obcích mezi lety 2003 - 2014

obec	Počet obyvatel k 31.12.		Celkový přirozený přírůstek (2003 - 2014)	Celkové migrační saldo (2003 - 2014)	Přírůstek celkový (2003 - 2014)	Průměrné roční hrubé míry ¹¹ v letech 2003 - 2014 v ‰		
	2003	2014				přirozeného přírůstku	migračního salda	celkového přírůstku
Bílina	15 738	16 884	93	936	1029	0,6	5,9	6,5
Blšany u Loun	216	291	5	72	77	2,0	29,4	31,4
Brodec	62	81	-3	20	17	-4,3	28,4	24,1
Bžany	715	849	-32	171	139	-4,0	21,4	17,4
Cítoliby	953	1 067	25	86	111	2,5	8,5	11,0
Černčice	1 423	1 322	19	-39	-20	1,3	-2,7	-1,4
Černiv	133	160	-5	25	20	-3,4	17,0	13,6
Čížkovice	1 323	1 393	-55	89	34	-4,0	6,5	2,5
Děčany	357	358	-11	15	4	-3,1	4,2	1,1
Dlažkovice	110	125	-9	23	14	-8,1	20,7	12,6
Dobroměřice	1 329	1 398	45	23	68	3,3	1,7	4,9
Domoušice	622	647	-34	60	26	-5,2	9,2	4,0
Evaň	272	269	-9	2	-7	-3,2	0,7	-2,5
Hostomice	1 240	1 242	29	29	58	2,3	2,3	4,6
Hrobčice	846	1 197	-18	379	361	-1,9	39,0	37,1
Hříškov	378	391	-11	45	34	-2,8	11,3	8,5
Hřivice	593	625	-33	58	25	-5,4	9,4	4,1
Chlumčany	487	555	-13	88	75	-2,5	17,2	14,7
Chodovlice	142	158	-10	27	17	-6,6	17,8	11,2
Chotěšov	452	491	-43	77	34	-9,0	16,1	7,1
Chotiměř	261	300	9	44	53	3,2	15,4	18,6
Chožov	564	572	-20	46	26	-3,4	7,9	4,4
Chraberce	138	135	-8	-8	-16	-5,7	-5,7	-11,4
Jenčice	316	353	-5	33	28	-1,5	9,7	8,2
Jimlín	745	874	-25	125	100	-3,1	15,5	12,4
Keblice	329	363	1	66	67	0,3	18,3	18,6
Klapý	530	477	-14	-33	-47	-2,7	-6,4	-9,1
Kostomlaty p. M.	878	872	-10	11	1	-1,2	1,3	0,1
Koštice	611	592	-18	20	2	-3,1	3,5	0,3
Křesín	322	353	2	42	44	0,4	9,0	9,5
Ledvice	537	540	-3	24	21	-0,5	4,0	3,5
Libčeves	862	952	-6	100	94	-0,7	10,9	10,2
Libochovice	3 672	3 495	-199	41	-158	-5,9	1,2	-4,7

¹¹ vypočteny jako: průměrný přirozený přírůstek za období 2003-2014 / průměrný počet obyvatel za období 2003-2014 * 1000; průměrné migrační saldo za období 2003-2014 / průměrný počet obyvatel za období 2003-2014 * 1000; průměrný celkový přírůstek za období 2003-2014 / průměrný počet obyvatel za období 2003-2014 * 1000.

obec	Počet obyvatel k 31.12.		Celkový přirozený přírůstek (2003 - 2014)	Celkové migrační saldo (2003 - 2014)	Přírůstek celkový (2003 - 2014)	Průměrné roční hrubé míry ¹¹ v letech 2003 - 2014 v ‰		
	2003	2014				přirozeného přírůstku	migračního salda	celkového přírůstku
Líšřany	425	446	-15	59	44	-3,4	13,5	10,1
Lkáň	154	184	-6	38	32	-3,6	23,0	19,4
Louny	19 147	18 434	-118	-553	-671	-0,6	-2,9	-3,6
Lukov	147	136	-22	21	-1	-15,3	14,6	-0,7
Měrunice	289	333	1	34	35	0,3	11,0	11,4
Mšené-lázně	1 620	1 730	5	119	124	0,3	7,0	7,3
Nová Ves	100	116	-4	21	17	-3,8	20,1	16,3
Obora	317	427	17	102	119	4,8	28,8	33,6
Ohnič	773	767	-6	5	-1	-0,8	0,6	-0,1
Opočno	134	129	-3	3	0	-2,4	2,4	0,0
Panenský Týnec	369	439	3	58	61	0,7	14,3	15,1
Peruc	2 109	2 238	-71	210	139	-3,3	9,7	6,4
Pnětluky	324	339	-15	17	2	-4,5	5,1	0,6
Počedělice	273	291	-10	38	28	-3,6	13,6	10,0
Podsedice	644	656	-23	45	22	-3,5	6,8	3,3
Raná	235	253	1	16	17	0,4	6,5	6,9
Ročov	568	583	-31	39	8	-5,6	7,0	1,4
Sedlec	180	207	5	21	26	2,6	11,0	13,7
Sířejovice	280	289	-12	25	13	-4,3	8,9	4,6
Slatina	216	272	3	53	56	1,2	20,6	21,8
Slavětín	453	522	17	63	80	3,6	13,3	16,9
Smolnice	371	416	-28	70	42	-6,9	17,4	10,4
Světec	941	1 020	-16	117	101	-1,6	12,0	10,3
Toužetín	291	288	-9	13	4	-3,0	4,4	1,3
Třebenice	1 723	2 029	-2	287	285	-0,1	15,6	15,5
Třebívlice	775	867	-7	37	30	-0,8	4,5	3,6
Úherce	67	80	-3	24	21	-4,1	33,1	29,0
Úpohlavy	216	260	13	26	39	5,4	10,7	16,1
Velemín	1 427	1 579	-96	218	122	-6,5	14,7	8,2
Veltěže	371	411	-8	24	16	-2,0	6,1	4,1
Vchynice	317	295	-5	-25	-30	-1,6	-8,0	-9,6
Vinařice	228	229	-26	28	2	-11,3	12,1	0,9
Vlastislav	147	168	11	6	17	7,1	3,8	10,9
Vrbčany	314	320	14	-9	5	4,3	-2,8	1,5
Vrbno nad Lesy	142	175	-12	42	30	-7,3	25,4	18,1
Vršovice	252	261	-3	11	8	-1,1	4,2	3,0
Zbrašín	316	323	-28	33	5	-9,0	10,6	1,6
Želkovice	77	86	1	8	9	1,2	9,3	10,4
Žerotín	174	203	4	11	15	2,2	6,0	8,2
Žim	128	164	-4	42	38	-2,7	28,6	25,9

obec	Počet obyvatel k 31.12.		Celkový přirozený přírůstek (2003 - 2014)	Celkové migrační saldo (2003 - 2014)	Přírůstek celkový (2003 - 2014)	Průměrné roční hrubé míry ¹¹ v letech 2003 - 2014 v ‰		
	2003	2014				přirozeného přírůstku	migračního salda	celkového přírůstku
MAS SERVISO	74 190	77 346	-854	4 094	3 240	-1,1	5,4	4,3

Zdroj: ČSÚ, Databáze demografických údajů za obce ČR

Příl. 2 Věková struktura obyvatelstva obcí MAS SERVISO v roce 2014

obec	Obyvatelstvo k 31. 12. 2014				
	celkem	věk 0 - 14	věk 15 - 64	věk 65 a více	index stáří
Bílina	16 884	2 590	11 762	2 532	0,98
Blšany u Loun	291	52	203	36	0,69
Brodec	81	6	57	18	3,00
Bžany	849	126	601	122	0,97
Cítoliby	1 067	207	699	161	0,78
Černčice	1 322	197	898	227	1,15
Černiv	160	19	121	20	1,05
Čížkovice	1 393	247	914	232	0,94
Děčany	358	58	237	63	1,09
Dlažkovice	125	21	85	19	0,90
Dobroměřice	1 398	242	942	214	0,88
Domoušice	647	98	418	131	1,34
Evaň	269	33	168	68	2,06
Hostomice	1 242	219	873	150	0,68
Hrobčice	1 197	181	867	149	0,82
Hříškov	391	55	247	89	1,62
Hřivice	625	85	420	120	1,41
Chlumčany	555	76	387	92	1,21
Chodovlice	158	30	101	27	0,90
Chotěšov	491	70	308	113	1,61
Chotiměř	300	56	202	42	0,75
Chožov	572	81	418	73	0,90
Chraberce	135	18	93	24	1,33
Jenčice	353	46	235	72	1,57
Jimlín	874	137	586	151	1,10
Keblice	363	56	246	61	1,09
Klapý	477	50	324	103	2,06
Kostomlaty p. Milešovkou	872	132	570	170	1,29
Koštice	592	62	411	119	1,92
Křesín	353	55	233	65	1,18
Ledvice	540	95	371	74	0,78
Libčeves	952	154	664	134	0,87
Libochovice	3 495	516	2 254	725	1,41
Líšťany	446	65	293	88	1,35
Lkáň	184	28	136	20	0,71
Louny	18 434	2 857	12 424	3 153	1,10
Lukov	136	16	98	22	1,38
Měrunice	333	45	241	47	1,04
Mšené-lázně	1 730	284	1 141	305	1,07
Nová Ves	116	19	72	25	1,32
Obora	427	86	283	58	0,67
Ohníč	767	125	502	140	1,12
Opočno	129	10	82	37	3,70
Panenský Týnec	439	69	304	66	0,96
Peruc	2 238	334	1 465	439	1,31

obec	Obyvatelstvo k 31. 12. 2014				
	celkem	věk 0 - 14	věk 15 - 64	věk 65 a více	index stáří
Pnětluky	339	40	244	55	1,38
Pochedělice	291	48	185	58	1,21
Podsedice	656	100	411	145	1,45
Raná	253	41	178	34	0,83
Ročov	583	72	408	103	1,43
Sedlec	207	30	142	35	1,17
Sířejovice	289	41	198	50	1,22
Slatina	272	39	187	46	1,18
Slavětín	522	81	359	82	1,01
Smolnice	416	69	270	77	1,12
Světec	1 020	145	697	178	1,23
Toužetín	288	43	190	55	1,28
Třeбенice	2 029	304	1 360	365	1,20
Třebívlice	867	108	580	179	1,66
Úherce	80	12	49	19	1,58
Úpohlavy	260	48	170	42	0,88
Velemín	1 579	252	1 026	301	1,19
Veltěže	411	72	269	70	0,97
Vchynice	295	35	207	53	1,51
Vinařice	229	25	160	44	1,76
Vlastislav	168	25	109	34	1,36
Vrbičany	320	51	213	56	1,10
Vrbno nad Lesy	175	20	129	26	1,30
Vršovice	261	39	168	54	1,38
Zbrašín	323	40	216	67	1,68
Želkovice	86	11	64	11	1,00
Žerotín	203	28	135	40	1,43
Žim	164	24	122	18	0,75

Zdroj: ČSÚ, Data pro místní akční skupiny (2015)

Příl. 3 Vzdělanostní struktura obyvatelstva obcí MAS SERVISO

obec	Obyvatelstvo ve věku 15 let a více se vzděláním:						index vzdělanosti			
	celkem	základní, neukončené a bez vzdělání	střední vč. vyučení (bez mat.)	střední (s mat.) a VOŠ (vč. nástavby)	vysoko- školské	nezjiš- těno	2011	1991	2001	změna 2011 - 1991
Bílina	13 237	3 603	4 796	2 974	605	1259	2,10	1,79	1,97	0,13
Blšany u L.	221	61	87	56	8	9	2,09	1,68	1,95	0,13
Brodec	70	13	30	19	4	4	2,27	1,52	1,71	0,57
Bžany	692	121	285	183	56	47	2,36	1,68	1,96	0,40
Cítoliby	854	190	286	270	56	52	2,31	1,97	2,09	0,21
Černčice	1 173	219	439	355	105	55	2,40	1,97	2,20	0,21
Černiv	135	34	57	29	2	13	2,01	1,56	1,74	0,27
Čížkovice	1 147	322	442	281	45	57	2,09	1,69	1,91	0,18
Děčany	298	78	142	65	11	2	2,07	1,70	1,90	0,17
Dlažkovice	97	26	40	27	1	3	2,04	1,55	1,97	0,08
Dobroměřice	1 173	212	428	403	82	48	2,39	1,92	2,20	0,19
Domoušice	571	160	243	124	11	33	1,99	1,66	1,90	0,09
Evaň	249	74	111	41	12	11	2,01	1,70	1,87	0,14
Hostomice	1 009	335	377	201	28	68	1,95	1,63	1,81	0,14
Hrobčice	817	231	345	158	27	56	2,01	1,55	1,80	0,22
Hříškov	341	69	159	78	19	16	2,20	1,61	1,88	0,32
Hřivice	542	116	212	159	31	24	2,26	1,76	2,01	0,25
Chlumčany	457	107	161	136	36	17	2,31	1,88	2,07	0,24
Chodovlice	130	28	55	37	5	5	2,19	1,65	1,94	0,25
Chotěšov	419	134	162	94	13	16	2,00	1,73	1,79	0,21
Chotiměř	237	50	108	56	9	14	2,15	1,86	2,13	0,02
Chožov	493	147	208	87	10	41	1,93	1,53	1,76	0,17
Chraberce	132	32	54	35	3	8	2,10	1,61	1,82	0,27
Jenčice	308	75	106	83	27	17	2,31	1,74	2,16	0,14
Jimlín	719	146	296	197	37	43	2,24	1,66	2,00	0,24
Keblice	307	69	131	64	6	37	2,05	1,49	1,83	0,22
Klapý	448	96	184	129	18	21	2,20	1,82	2,06	0,15
Kostomlaty p. M.	738	158	306	186	37	51	2,20	1,78	2,01	0,19
Koštice	518	118	228	130	26	16	2,18	1,67	1,97	0,21
Křesín	291	54	124	84	18	11	2,30	1,72	2,00	0,30
Ledvice	460	135	210	78	7	30	1,92	1,59	1,74	0,18
Libčeves	778	217	308	139	48	66	2,09	1,70	1,95	0,15
Libochovice	3 087	647	1 141	911	234	154	2,33	1,96	2,14	0,19
Líšťany	383	83	140	121	23	16	2,29	1,68	2,04	0,25
Lkáň	152	47	62	20	4	19	1,89	1,65	1,76	0,13
Louny	15 947	2 892	4 830	5 536	1 872	817	2,55	2,14	2,34	0,21
Lukov	129	54	51	16	3	5	1,77	1,47	1,58	0,18
Měrunice	287	70	132	64	11	10	2,10	1,56	1,77	0,33
Mšené-lázně	1 504	350	634	361	80	79	2,18	1,78	2,03	0,14
Nová Ves	103	26	50	15	6	6	2,07	1,49	1,62	0,45
Obora	296	49	100	99	42	6	2,61	1,77	2,12	0,48

obec	Obyvatelstvo ve věku 15 let a více se vzděláním:						index vzdělanosti			
	celkem	základní, neukončené a bez vzdělání	střední vč. vyučení (bez mat.)	střední (s mat.) a VOŠ (vč. nástavby)	vysoko- školské	nezjiš- těno	2011	1991	2001	změna 2011 - 1991
Ohnič	623	149	290	138	9	37	2,03	1,59	1,86	0,16
Opočno	119	16	46	41	9	7	2,46	1,73	2,04	0,42
Pan. Týnec	370	57	156	114	30	13	2,41	1,90	2,11	0,30
Peruc	1 866	417	783	477	106	83	2,21	1,71	2,01	0,21
Pnětluky	291	61	132	68	16	14	2,20	1,75	1,91	0,29
Počedělice	236	59	96	60	11	10	2,15	1,52	1,88	0,27
Podsedice	565	120	228	147	39	31	2,27	1,63	1,95	0,32
Raná	224	49	87	57	15	16	2,25	1,58	1,94	0,31
Ročov	482	94	195	140	31	22	2,30	1,82	2,14	0,16
Sedlec	164	35	78	43	6	2	2,16	1,70	2,00	0,16
Sířejovice	239	50	99	69	11	10	2,23	1,55	1,90	0,33
Slatina	228	42	106	62	11	7	2,24	1,78	1,98	0,26
Slavětín	396	92	143	115	26	20	2,27	1,76	1,97	0,30
Smolnice	353	61	157	100	23	12	2,32	1,63	1,97	0,35
Světec	823	232	341	176	30	44	2,04	1,58	1,78	0,26
Toužetín	249	67	98	55	9	20	2,07	1,63	1,86	0,21
Třebenice	1 676	296	604	477	154	145	2,42	1,95	2,18	0,24
Třebívlice	756	148	297	219	46	46	2,29	1,84	2,11	0,18
Úherce	59	15	24	14	3	3	2,14	1,76	1,91	0,24
Úpohlavý	209	35	91	63	8	12	2,26	1,74	1,97	0,30
Velemín	1 316	295	534	341	60	86	2,18	1,69	1,95	0,24
Veltěže	344	100	125	74	13	32	2,04	1,61	1,90	0,14
Vchynice	268	58	89	97	16	8	2,33	1,80	2,10	0,23
Vinařice	207	36	90	53	15	13	2,32	1,60	1,90	0,42
Vlastislav	145	30	59	34	11	11	2,28	1,70	1,88	0,40
Vrbičany	280	82	121	47	5	25	1,92	1,53	1,80	0,12
Vrbno n. L.	149	35	50	49	10	5	2,31	1,53	1,95	0,36
Vršovice	232	51	96	63	15	7	2,25	1,91	2,16	0,09
Zbrašín	275	63	118	74	15	5	2,21	1,65	1,85	0,36
Želkovice	78	15	35	23	4	1	2,26	1,53	1,90	0,35
Žerotín	163	35	60	48	10	10	2,28	1,74	2,17	0,11
Žim	125	31	44	33	6	11	2,18	1,64	1,90	0,27

Zdroj: ČSÚ, SLDB 1991, 2001, 2011 (předběžné výsledky)

Příl. 4 Základní charakteristiky domovního fondu obcí MAS SERVISO

Obec	Počet domů			Počet neobydlených domů							
				z toho sloužících k rekreaci				z toho nerekrečních domů			
	1991	2011	Index změny 2011/1991	1991	2011	podíl na celkovém počtu domů 2011	Index změny 2011/1991	1991	2011	podíl na celkovém počtu domů 2011	Index změny 2011/1991
Bílina	1 523	1 565	102,8	3	3	0,2	100	191	108	6,9	56,5
Blšany u Loun	90	115	127,8	9	8	7,0	89	16	25	21,7	156,3
Brodec	53	53	100,0	26	22	41,5	85	2	6	11,3	300,0
Bžany	285	316	110,9	24	15	4,7	63	42	33	10,4	78,6
Cítoliby	336	371	110,4	42	26	7,0	62	20	38	10,2	190,0
Černčice	398	427	107,3	53	16	3,7	30	23	41	9,6	178,3
Černiv	73	76	104,1	2	11	14,5	550	19	14	18,4	73,7
Čížkovice	267	313	117,2	2	10	3,2	500	21	14	4,5	66,7
Děčany	196	191	97,4	17	45	23,6	265	47	29	15,2	61,7
Dlažkovice	50	59	118,0	0	4	6,8	-	13	13	22,0	100,0
Dobroměřice	408	443	108,6	20	15	3,4	75	59	41	9,3	69,5
Domoušice	295	312	105,8	56	85	27,2	152	29	22	7,1	75,9
Evaň	137	131	95,6	34	31	23,7	91	5	12	9,2	240,0
Hostomice	237	246	103,8	0	1	0,4	-	27	17	6,9	63,0
Hrobčice	272	340	125,0	13	32	9,4	246	46	44	12,9	95,7
Hříškov	186	196	105,4	44	30	15,3	68	20	31	15,8	155,0
Hřivice	326	328	100,6	68	6	1,8	9	41	102	31,1	248,8
Chlumčany	209	255	122,0	27	20	7,8	74	30	42	16,5	140,0
Chodovlice	76	78	102,6	5	8	10,3	160	10	12	15,4	120,0
Chotěšov	140	160	114,3	18	15	9,4	83	9	15	9,4	166,7
Chotiměř	81	83	102,5	13	4	4,8	31	3	4	4,8	133,3
Chožov	263	282	107,2	31	52	18,4	168	49	48	17,0	98,0
Chraberce	60	60	100,0	6	11	18,3	183	5	4	6,7	80,0
Jenčice	106	138	130,2	10	9	6,5	90	10	6	4,3	60,0
Jimlín	374	390	104,3	56	23	5,9	41	54	81	20,8	150,0
Keblice	150	152	101,3	30	20	13,2	67	12	10	6,6	83,3
Klapý	197	217	110,2	15	32	14,7	213	20	24	11,1	120,0
Kostomlaty p. M.	250	282	112,8	2	2	0,7	100	24	36	12,8	150,0
Koštice	290	300	103,4	68	85	28,3	125	21	18	6,0	85,7
Křesín	160	175	109,4	36	45	25,7	125	14	21	12,0	150,0
Ledvice	131	136	103,8	0	0	0,0	0	16	9	6,6	56,3
Libčeves	333	379	113,8	54	56	14,8	104	27	50	13,2	185,2
Libochovice	975	1 003	102,9	76	50	5,0	66	95	139	13,9	146,3
Líšňany	218	235	107,8	35	30	12,8	86	36	42	17,9	116,7
Lkáň	74	80	108,1	12	13	16,3	108	7	10	12,5	142,9
Louny	2 096	2 296	109,5	30	29	1,3	97	161	209	9,1	129,8
Lukov	48	47	97,9	13	3	6,4	23	6	2	4,3	33,3
Měrunice	91	116	127,5	3	10	8,6	333	22	16	13,8	72,7

Obec	Počet domů			Počet neobydlených domů							
	1991	2011	Index změny 2011/1991	z toho sloužících k rekreaci				z toho nerekrečních domů			
				1991	2011	podíl na celkovém počtu domů 2011	Index změny 2011/1991	1991	2011	podíl na celkovém počtu domů 2011	Index změny 2011/1991
Mšené-lázně	656	686	104,6	125	109	15,9	87	48	81	11,8	168,8
Nová Ves	56	55	98,2	19	14	25,5	74	1	2	3,6	200,0
Obora	99	150	151,5	13	2	1,3	15	8	29	19,3	362,5
Ohníč	214	210	98,1	21	4	1,9	19	16	23	11,0	143,8
Opočno	70	73	104,3	10	6	8,2	60	14	19	26,0	135,7
Panenský Týnec	164	178	108,5	25	23	12,9	92	18	12	6,7	66,7
Peruc	1 142	1 188	104,0	315	170	14,3	54	73	249	21,0	341,1
Pnětluky	190	196	103,2	58	43	21,9	74	10	29	14,8	290,0
Počedělice	162	166	102,5	47	23	13,9	49	12	58	34,9	483,3
Podsedice	280	319	113,9	38	67	21,0	176	29	18	5,6	62,1
Raná	105	119	113,3	13	8	6,7	62	14	23	19,3	164,3
Ročov	263	283	107,6	69	80	28,3	116	16	19	6,7	118,8
Sedlec	77	87	113,0	11	9	10,3	82	6	13	14,9	216,7
Sířejovice	90	96	106,7	2	5	5,2	250	5	5	5,2	100,0
Slatina	99	128	129,3	15	10	7,8	67	9	21	16,4	233,3
Slavětín	223	257	115,2	75	52	20,2	69	18	55	21,4	305,6
Smolnice	189	207	109,5	41	30	14,5	73	10	25	12,1	250,0
Světec	259	295	113,9	15	2	0,7	13	28	26	8,8	92,9
Toužetín	135	153	113,3	26	30	19,6	115	9	24	15,7	266,7
Třeбенice	658	712	108,2	80	94	13,2	118	75	65	9,1	86,7
Třebívlice	313	344	109,9	21	35	10,2	167	44	44	12,8	100,0
Úherce	49	50	102,0	16	9	18,0	56	5	15	30,0	300,0
Úpohlavy	86	98	114,0	7	6	6,1	86	5	11	11,2	220,0
Velemín	500	550	110,0	88	76	13,8	86	42	34	6,2	81,0
Veltěže	138	150	108,7	29	1	0,7	3	3	39	26,0	1300,0
Vchynice	115	121	105,2	6	10	8,3	167	13	10	8,3	76,9
Vinařice	175	174	99,4	74	70	40,2	95	6	8	4,6	133,3
Vlastislav	68	78	114,7	19	24	30,8	126	9	3	3,8	33,3
Vrbičany	100	109	109,0	9	6	5,5	67	5	6	5,5	120,0
Vrbno nad Lesy	97	100	103,1	33	33	33,0	100	5	6	6,0	120,0
Vršovice	115	121	105,2	26	16	13,2	62	9	15	12,4	166,7
Zbrašín	179	197	110,1	71	36	18,3	51	2	34	17,3	1700,0
Želkovice	40	41	102,5	7	9	22,0	129	1	3	7,3	300,0
Žerotín	89	100	112,4	3	18	18,0	600	33	17	17,0	51,5
Žim	46	58	126,1	8	7	12,1	88	4	11	19,0	275,0
MAS SERVISO	7 332	7 965	108,6	1438	1147	14,4	80	627	1068	13,4	170,3

Zdroj: ČSÚ, SLDB 1991, 2011 (předběžné výsledky)

Příl. 5 Základní charakteristiky domovního fondu obcí MAS SERVISO (2)

Obec	Počet domů ve státním či obecním vlastnictví			Obydlené byty (2011)		
	1991	2011	rozdíl 2011 - 1991	celkem	s počítačem a s internetem	s počítačem a s internetem (v %)
Bílina	489	58	-431	5 936	2 966	50,0
Blšany u Loun	8	2	-6	87	51	58,6
Brodec	0	0	0	28	17	60,7
Bžany	12	7	-5	297	165	55,6
Cítoliby	27	1	-26	366	209	57,1
Černčice	34	2	-32	474	272	57,4
Černiv	1	0	-1	51	25	49,0
Čížkovice	12	13	1	448	250	55,8
Děčany	0	2	2	149	52	34,9
Dlažkovice	1	3	2	50	23	46,0
Dobroměřice	38	3	-35	469	279	59,5
Domoušice	19	6	-13	231	100	43,3
Evaň	0	1	1	99	32	32,3
Hostomice	56	31	-25	431	192	44,5
Hrobčice	59	9	-50	345	157	45,5
Hříškov	1	3	2	133	52	39,1
Hřivice	11	3	-8	230	124	53,9
Chlumčany	14	0	-14	192	103	53,6
Chodovlice	0	0	0	57	31	54,4
Chotěšov	1	1	0	143	63	44,1
Chotiměř	7	2	-5	115	46	40,0
Chožov	9	3	-6	190	79	41,6
Chraberce	2	0	-2	50	17	34,0
Jenčice	2	14	12	131	69	52,7
Jimlín	7	0	-7	294	143	48,6
Keblice	1	1	0	117	54	46,2
Klapý	2	1	-1	173	84	48,6
Kostomlaty pod Milešovkou	28	11	-17	299	156	52,2
Koštice	1	0	-1	222	106	47,7
Křesín	4	3	-1	137	63	46,0
Ledvice	20	21	1	197	93	47,2
Libčeves	111	14	-97	313	139	44,4
Libochovice	97	15	-82	1 237	672	54,3
Líšřany	1	1	0	166	75	45,2
Lkáň	0	0	0	52	29	55,8
Louny	443	32	-411	7 510	4 012	53,4
Lukov	3	0	-3	38	19	50,0
Měrunice	14	6	-8	116	46	39,7
Mšené-lázně	26	4	-22	583	282	48,4
Nová Ves	1	0	-1	35	14	40,0
Obora	6	0	-6	127	80	63,0

Obec	Počet domů ve státním či obecním vlastnictví			Obydlené byty (2011)		
	1991	2011	rozdíl 2011 - 1991	celkem	s počítačem a s internetem	s počítačem a s internetem (v %)
Ohnič	44	11	-33	283	122	43,1
Opočno	1	1	0	50	20	40,0
Panenský Týnec	7	3	-4	142	83	58,5
Peruc	35	19	-16	833	395	47,4
Prnětluky	5	2	-3	127	67	52,8
Počedělice	0	1	1	86	45	52,3
Podsedice	6	7	1	253	122	48,2
Raná	1	1	0	88	44	50,0
Ročov	7	2	-5	207	97	46,9
Sedlec	1	2	1	63	33	52,4
Sířejovice	1	1	0	95	48	50,5
Slatina	0	10	10	101	53	52,5
Slavětín	9	2	-7	176	74	42,0
Smolnice	5	0	-5	162	77	47,5
Světec	48	7	-41	362	186	51,4
Toužetín	2	1	-1	105	44	41,9
Třebenice	36	6	-30	683	359	52,6
Třebívlice	13	8	-5	297	139	46,8
Úherce	1	0	-1	33	23	69,7
Úpohlavy	2	2	0	92	54	58,7
Velemín	36	17	-19	484	223	46,1
Veltěže	11	0	-11	121	67	55,4
Vchynice	3	2	-1	104	59	56,7
Vinařice	3	2	-1	86	41	47,7
Vlastislav	5	2	-3	60	29	48,3
Vrbičany	8	0	-8	109	47	43,1
Vrbno nad Lesy	7	0	-7	59	25	42,4
Vršovice	4	0	-4	96	51	53,1
Zbrašín	2	0	-2	131	66	50,4
Želkovice	8	1	-7	31	19	61,3
Žerotín	1	0	-1	71	31	43,7
Žim	3	1	-2	57	27	47,4
MAS SERVISO	1 883	384	-1 499	27 965	14 211	50,8

Zdroj: ČSÚ, SLDB 1991, 2011 (předběžné výsledky)

Příl. 6 Vývoj počtu obsazených pracovních míst (OPM) mezi roky 1991 a 2011 v obcích MAS SERVISO

Obec	počet OPM			počet OPM / EA obyvatel			změna OPM 2011/1991		
	1991	2001	2011	1991	2001	2011	absolutně	index změny	rozdíl OPM/EA
Bílina	8 458	7 859	6471	0,90	0,93	0,95	-1 987	0,77	0,05
Blšany u Loun	40	47	73	0,40	0,43	0,67	33	1,83	0,27
Brodec	-	23	22	-	0,70	0,48	-	-	-
Bžany	89	124	212	0,26	0,35	0,53	123	2,38	0,27
Cítoliby	266	162	228	0,58	0,35	0,47	-38	0,86	-0,11
Černčice	362	276	372	0,56	0,38	0,57	10	1,03	0,01
Černiv	24	10	37	0,32	0,15	0,57	13	1,54	0,25
Čížkovice	831	642	552	1,27	0,96	0,92	-279	0,66	-0,35
Děčany	171	40	92	0,91	0,23	0,57	-79	0,54	-0,35
Dlažkovice	72	64	51	0,94	1,28	1,02	-21	0,71	0,08
Dobroměřice	-	364	410	-	0,51	0,61	-	-	-
Domoušice	210	119	151	0,67	0,42	0,56	-59	0,72	-0,11
Evaň	43	26	77	0,29	0,20	0,65	34	1,79	0,36
Hostomice	755	571	304	1,30	0,93	0,57	-451	0,40	-0,73
Hrobčice	314	260	275	0,74	0,62	0,62	-39	0,88	-0,13
Hříškov	194	59	108	1,05	0,36	0,60	-86	0,56	-0,45
Hřivice	238	152	195	0,81	0,53	0,66	-43	0,82	-0,15
Chlumčany	87	103	156	0,43	0,43	0,63	69	1,79	0,20
Chodovlice	-	18	41	-	0,25	0,57	-	-	-
Chotěšov	19	65	124	0,30	0,31	0,69	105	6,53	0,40
Chotiměř	66	62	76	0,33	0,46	0,59	10	1,15	0,26
Chožov	101	71	136	0,45	0,29	0,53	35	1,35	0,07
Chraberce	38	24	47	0,56	0,47	0,68	9	1,24	0,12
Jenčice	29	47	94	0,22	0,29	0,56	65	3,24	0,34
Jimlín	90	112	235	0,26	0,33	0,62	145	2,61	0,36
Keblice	65	33	78	0,49	0,22	0,53	13	1,20	0,04
Klapý	79	131	142	0,32	0,50	0,58	63	1,80	0,27
Kostomlaty pod M.	277	168	206	0,64	0,37	0,54	-71	0,74	-0,10
Koštice	203	94	171	0,70	0,32	0,57	-32	0,84	-0,13
Křesín	95	57	105	0,58	0,38	0,64	10	1,11	0,06
Ledvice	2 592	1 306	512	11,52	4,65	1,97	-2 080	0,20	-9,55
Libčeves	312	147	286	0,71	0,33	0,66	-26	0,92	-0,05
Libochovice	1 641	1 461	1 217	0,89	0,80	0,73	-424	0,74	-0,15
Líšňany	-	36	103	-	0,19	0,50	-	-	-
Lkáň	-	19	47	-	0,25	0,55	-	-	-
Louny	11 621	10 826	8 903	1,05	1,02	0,98	-2 718	0,77	-0,08
Lukov	-	5	34	-	0,07	0,61	-	-	-
Měrunice	160	82	100	1,29	0,52	0,58	-60	0,63	-0,71
Mšené-lázně	615	429	553	0,77	0,53	0,68	-62	0,90	-0,09
Nová Ves	16	22	24	0,44	0,54	0,56	8	1,50	0,11
Obora	58	94	112	0,45	0,61	0,60	54	1,93	0,14

Obec	počet OPM			počet OPM / EA obyvatel			změna OPM 2011/1991		
	1991	2001	2011	1991	2001	2011	absolutně	index změny	rozdíl OPM/EA
Ohnič	178	166	258	0,42	0,44	0,78	80	1,45	0,36
Opočno	11	23	34	0,20	0,51	0,54	23	3,09	0,34
Panenský Týnec	95	124	145	0,48	0,62	0,69	50	1,53	0,22
Peruc	586	397	573	0,57	0,40	0,59	-13	0,98	0,02
Pnětluky	130	61	79	0,75	0,36	0,49	-51	0,61	-0,26
Pochedělice	106	58	80	0,79	0,49	0,65	-26	0,75	-0,15
Podsedice	198	91	187	0,68	0,33	0,65	-11	0,94	-0,02
Raná	44	57	71	0,35	0,43	0,56	27	1,61	0,21
Ročov	247	129	177	0,86	0,47	0,65	-70	0,72	-0,22
Sedlec	-	14	47	-	0,16	0,49	-	-	-
Siřejovice	24	53	107	0,20	0,37	0,75	83	4,46	0,55
Slatina	164	135	90	1,59	1,25	0,69	-74	0,55	-0,91
Slavětín	116	76	128	0,62	0,38	0,61	12	1,10	-0,01
Smolnice	45	53	98	0,26	0,31	0,51	53	2,18	0,25
Světec	293	191	304	0,62	0,42	0,63	11	1,04	0,01
Toužetín	48	31	76	0,34	0,22	0,70	28	1,58	0,35
Třeбенice	362	322	590	0,41	0,40	0,67	228	1,63	0,27
Třebívlice	117	199	253	0,30	0,50	0,65	136	2,16	0,35
Úherce	6	3	22	0,16	0,10	0,73	16	3,67	0,57
Úpohlavy	37	35	81	0,36	0,36	0,61	44	2,19	0,26
Velemín	549	391	479	0,82	0,54	0,70	-70	0,87	-0,12
Veltěže	65	54	92	0,44	0,30	0,52	27	1,42	0,08
Vchynice	28	50	82	0,19	0,32	0,52	54	2,93	0,32
Vinařice	35	45	64	0,36	0,43	0,58	29	1,83	0,22
Vlastislav	37	39	54	0,61	0,53	0,72	17	1,46	0,11
Vrbičany	77	43	89	0,53	0,31	0,62	12	1,16	0,10
Vrbno nad Lesy	189	114	55	2,42	1,52	0,65	-134	0,29	-1,77
Vršovice	-	46	57	-	0,32	0,49	-	-	-
Zbrašín	62	25	79	0,42	0,18	0,55	17	1,27	0,13
Želkovice	-	27	32	-	0,71	0,62	-	-	-
Žerotín	24	38	53	0,27	0,37	0,61	29	2,21	0,34
Žim	20	22	34	0,31	0,35	0,46	14	1,70	0,15
MAS SERVISO	34 124	29 322	27 702	0,88	0,74	0,78	-7 215	0,81	-0,09

Zdroj: ČSÚ, SLDB 1991, 2011

Příl. 7 Podíl nezaměstnaných na celkovém počtu ekonomicky aktivních obyvatel obcí MAS SERVISO k březnu let 1991, 2001 a 2011

obec	1991			2001			2011		
	ekonomicky aktivní		podíl nezaměstnaných na celkovém počtu EA	ekonomicky aktivní		podíl nezaměstnaných na celkovém počtu EA	ekonomicky aktivní		podíl nezaměstnaných na celkovém počtu EA
	celkem	nezaměstnaní		celkem	nezaměstnaní		celkem	nezaměstnaní	
Bílina	9 383	233	2,5	8 410	1 388	16,5	7 092	1 070	15,1
Blšany u Loun	100	8	8,0	109	15	13,8	121	15	12,4
Brodec	31	0	0,0	33	6	18,2	44	1	2,3
Bžany	339	2	0,6	350	31	8,9	408	46	11,3
Cítoliby	455	18	4,0	465	85	18,3	489	68	13,9
Černčice	646	23	3,6	721	86	11,9	704	67	9,5
Černiv	75	0	0,0	68	16	23,5	75	7	9,3
Čížkovice	652	10	1,5	672	100	14,9	634	54	8,5
Děčany	187	2	1,1	174	37	21,3	170	26	15,3
Dlažkovice	77	4	5,2	50	8	16,0	53	8	15,1
Dobroměřice	664	11	1,7	712	77	10,8	698	87	12,5
Domoušice	314	5	1,6	286	61	21,3	296	53	17,9
Evaň	146	1	0,7	131	16	12,2	131	17	13,0
Hostomice	583	20	3,4	613	146	23,8	565	123	21,8
Hrobčice	423	19	4,5	420	76	18,1	468	51	10,9
Hříškov	185	2	1,1	163	25	15,3	190	26	13,7
Hřivice	293	3	1,0	287	21	7,3	313	25	8,0
Chlumčany	201	9	4,5	241	31	12,9	255	18	7,1
Chodovlice	64	1	1,6	73	4	5,5	76	6	7,9
Chotěšov	201	4	2,0	209	41	19,6	193	19	9,8
Chotiměř	128	2	1,6	134	15	11,2	133	17	12,8
Chožov	222	9	4,1	243	64	26,3	275	62	22,5
Chraberce	68	2	2,9	51	11	21,6	76	6	7,9
Jenčice	133	2	1,5	160	14	8,8	173	18	10,4
Jimlín	351	8	2,3	339	52	15,3	408	50	12,3
Keblice	134	1	0,7	149	30	20,1	146	20	13,7
Klapý	249	1	0,4	260	35	13,5	248	34	13,7
Kostomlaty p. M.	432	1	0,2	455	62	13,6	407	49	12,0
Koštice	291	10	3,4	294	45	15,3	307	43	14,0
Křesín	164	1	0,6	149	22	14,8	160	24	15,0
Ledvice	225	8	3,6	281	42	14,9	272	39	14,3
Libčeves	441	17	3,9	441	91	20,6	442	83	18,8
Libochovice	1 851	25	1,4	1 833	197	10,7	1 738	210	12,1
Líšťany	167	7	4,2	188	27	14,4	213	22	10,3
Lkáň	74	0	0,0	76	14	18,4	82	14	17,1
Louny	11 061	343	3,1	10 563	1 380	13,1	9 437	1 012	10,7
Lukov	63	2	3,2	67	19	28,4	63	8	12,7
Měrunice	124	1	0,8	158	36	22,8	184	17	9,2
Mšené-lázně	798	7	0,9	803	109	13,6	863	129	14,9

obec	1991			2001			2011		
	ekonomicky aktivní		podíl neza- městnaných na celkovém počtu EA	ekonomicky aktivní		podíl neza- městnaných na celkovém počtu EA	ekonomicky aktivní		podíl neza- městnaných na celkovém počtu EA
	celkem	neza- městnaní		celkem	neza- městnaní		celkem	neza- městnaní	
Nová Ves	36	1	2,8	41	8	19,5	50	9	18,0
Obora	128	1	0,8	155	12	7,7	184	20	10,9
Ohnič	421	12	2,9	376	37	9,8	333	30	9,0
Opočno	54	0	0,0	45	7	15,6	68	9	13,2
Panenský Týnec	200	5	2,5	200	14	7,0	221	19	8,6
Peruc	1 022	12	1,2	985	117	11,9	1 030	131	12,7
Pnětluky	173	1	0,6	171	26	15,2	172	24	14,0
Počedělice	134	8	6,0	119	21	17,6	129	17	13,2
Podsedice	293	5	1,7	276	32	11,6	303	28	9,2
Raná	126	2	1,6	132	17	12,9	137	18	13,1
Ročov	286	8	2,8	276	40	14,5	288	32	11,1
Sedlec	83	0	0,0	87	12	13,8	93	6	6,5
Sířejovice	119	1	0,8	143	17	11,9	146	7	4,8
Slatina	103	3	2,9	108	17	15,7	138	21	15,2
Slavětín	187	5	2,7	200	40	20,0	223	24	10,8
Smolnice	171	3	1,8	171	23	13,5	207	27	13,0
Světec	472	17	3,6	457	68	14,9	482	44	9,1
Toužetín	140	0	0,0	139	27	19,4	129	17	13,2
Třeбенice	892	10	1,1	814	95	11,7	911	85	9,3
Třebívlice	386	6	1,6	397	64	16,1	412	49	11,9
Úherce	37	1	2,7	30	5	16,7	31	3	9,7
Úpohlavy	104	1	1,0	96	9	9,4	129	13	10,1
Velemín	670	9	1,3	719	103	14,3	745	72	9,7
Veltěže	148	7	4,7	182	36	19,8	185	31	16,8
Vchynice	144	2	1,4	157	12	7,6	169	14	8,3
Vinařice	97	4	4,1	105	12	11,4	109	8	7,3
Vlastislav	61	2	3,3	73	7	9,6	83	6	7,2
Vrbičany	146	3	2,1	141	20	14,2	152	20	13,2
Vrbno nad Lesy	78	0	0,0	75	11	14,7	87	12	13,8
Vršovice	106	4	3,8	146	23	15,8	125	10	8,0
Zbrašín	146	3	2,1	137	27	19,7	150	20	13,3
Želkovice	44	1	2,3	38	9	23,7	48	6	12,5
Žerotín	90	1	1,1	103	11	10,7	86	11	12,8
Žim	64	1	1,6	62	6	9,7	75	14	18,7
MAS SERVISO	39 356	961	2,4	38 187	5 520	14,5	36 432	4 501	12,4

Zdroj: ČSÚ, SLDB 1991, 2001, 2011 (předběžné výsledky)

Příl. 8 Podíl nezaměstnaných v obcích MAS SERVISO k 31. 12. 2014

Obec	Počet uchazečů	Počet uchazečů v evidenci nad 12 měsíců	Podíl nezaměstnaných (%)	Podíl dlouhodobě nezaměstnaných (%)
Bílina	1 121	625	9,0	5,0
Blšany u Loun	17	4	8,4	2,0
Brodec	0	0	0,0	0,0
Bžany	37	14	5,8	2,2
Cítoliby	72	30	10,0	4,2
Černčice	77	28	8,1	3,0
Černiv	17	6	14,0	5,0
Čížkovice	67	36	7,2	3,9
Děčany	33	18	13,9	7,6
Dlažkovice	12	3	14,1	3,5
Dobroměřice	63	33	5,9	3,1
Domoušice	58	28	13,2	6,4
Evaň	19	9	11,3	5,4
Hostomice	97	51	10,5	5,5
Hrobčice	54	23	6,0	2,6
Hříškov	30	10	11,7	3,9
Hřivice	27	8	6,2	1,8
Chlumčany	30	7	7,0	1,6
Chodovlice	4	1	4,0	1,0
Chotěšov	30	17	9,7	5,5
Chotiměř	18	6	8,9	3,0
Chožov	61	30	13,6	6,7
Chraberce	4	2	4,3	2,2
Jenčice	17	11	7,2	4,7
Jimlín	57	24	9,0	3,8
Keblice	26	14	10,6	5,7
Klapý	21	7	5,9	2,0
Kostomlaty p. Milešovkou	28	4	4,9	0,7
Koštice	35	18	8,0	4,1
Křesín	26	11	11,2	4,7
Ledvice	32	11	8,6	3,0
Libčeves	82	36	11,6	5,1
Libochovice	247	119	10,9	5,2
Líšťany	23	10	7,5	3,3
Lkáň	12	5	8,8	3,7
Louny	1268	654	9,5	4,9
Lukov	6	3	6,1	3,1
Měrunice	16	4	6,6	1,7
Mšené-lázně	133	66	11,5	5,7
Nová Ves	5	2	5,6	2,2
Obora	14	6	4,9	2,1

Obec	Počet uchazečů	Počet uchazečů v evidenci pod 12	Podíl nezaměstnaných	Podíl dlouhodobě nezaměstnaných
Ohnič	37	15	7,4	3,0
Opočno	13	7	15,9	8,5
Panenský Týnec	16	6	5,3	2,0
Peruc	149	69	9,5	4,4
Pnětluky	17	6	6,6	2,3
Počedělice	12	5	6,5	2,7
Podsedice	33	15	8,0	3,6
Raná	7	5	2,8	2,0
Ročov	27	7	6,6	1,7
Sedlec	13	5	8,5	3,3
Sířejovice	10	3	5,1	1,5
Slatina	23	13	12,3	7,0
Slavětín	34	20	9,2	5,4
Smolnice	20	10	6,7	3,3
Světec	28	14	3,6	1,8
Toužetín	25	9	12,6	4,5
Třebenice	87	37	6,3	2,7
Třebívlice	54	23	9,3	4,0
Úherce	2	1	4,1	2,0
Úpohlavy	16	5	9,4	2,9
Velemín	79	32	7,5	3,0
Veltěže	25	6	8,9	2,1
Vchynice	16	6	7,2	2,7
Vinařice	13	7	8,1	4,4
Vlastislav	8	2	7,3	1,8
Vrbičany	27	13	12,2	5,9
Vrbno nad Lesy	10	3	7,8	2,3
Vršovice	18	6	9,5	3,2
Zbrašín	25	9	10,6	3,8
Želkovice	4	2	6,3	3,1
Žerotín	15	4	11,1	3,0
Žim	6	2	4,1	1,4
MAS SERVISO	4865	2361	8,8	4,3

Zdroj: ČSÚ, Data pro Místní akční skupiny (2015)

Příl. 9 Počet a podíl obydlených bytů se zavedeným plynem dle obcí MAS SERVISO v letech 1991 - 2011

Obec	1991		2001		2011	
	Obydlené byty se zavedeným plynem					
	počet	podíl	počet	podíl	počet	podíl
Bílina	5 281	82,5	5 483	84,1	4 694	79,1
Blšany u Loun	0	0,0	1	1,3	54	62,1
Brodec	0	0,0	0	0,0	2	7,1
Bžany	1	0,4	98	36,2	126	42,4
Cítoliby	0	0,0	97	28,5	176	48,1
Černčice	0	0,0	342	72,5	357	75,3
Černiv	0	0,0	4	8,7	5	9,8
Čížkovice	189	46,3	354	82,1	359	80,1
Děčany	0	0,0	19	14,3	51	34,2
Dlažkovice	0	0,0	13	33,3	27	54,0
Dobroměřice	0	0,0	352	77,5	374	79,7
Domoušice	0	0,0	2	0,8	24	10,4
Evaň	0	0,0	1	1,0	5	5,1
Hostomice	0	0,0	291	60,5	267	61,9
Hrobčice	0	0,0	102	31,8	157	45,5
Hříškov	0	0,0	1	0,7	65	48,9
Hřivice	0	0,0	2	0,9	6	2,6
Chlumčany	0	0,0	151	80,3	162	84,4
Chodovlice	0	0,0	0	0,0	1	1,8
Chotěšov	0	0,0	68	50,4	89	62,2
Chotiměř	0	0,0	0	0,0	52	45,2
Chožov	0	0,0	1	0,5	8	4,2
Chraberce	0	0,0	1	1,8	7	14,0
Jenčice	0	0,0	102	77,3	110	84,0
Jimlín	0	0,0	2	0,7	12	4,1
Keblice	0	0,0	15	13,2	38	32,5
Klapý	0	0,0	0	0,0	14	8,1
Kostomlaty pod Milešovkou	1	0,3	76	23,9	127	42,5
Koštice	0	0,0	46	22,0	82	36,9
Křesín	0	0,0	35	31,3	78	56,9
Ledvice	0	0,0	1	0,5	8	4,1
Libčeves	0	0,0	99	31,7	113	36,1
Libochovice	23	1,7	811	62,4	808	65,3
Líšřany	0	0,0	21	13,9	103	62,0
Lkáň	0	0,0	0	0,0	3	5,8
Louny	6 933	90,1	6 581	85,9	6 197	82,5
Lukov	0	0,0	1	2,4	6	15,8
Měrunice	0	0,0	0	0,0	9	7,8
Mšené-lázně	0	0,0	183	31,9	230	39,5
Nová Ves	0	0,0	0	0,0	1	2,9

Obec	1991		2001		2011	
	Obydlené byty se zavedeným plynem					
	počet	podíl	počet	podíl	počet	podíl
Obora	0	0,0	91	89,2	105	82,7
Ohníč	0	0,0	175	57,8	201	71,0
Opočno	0	0,0	1	2,0	3	6,0
Panenský Týnec	0	0,0	0	0,0	79	55,6
Peruc	0	0,0	0	0,0	150	18,0
Pnětluky	0	0,0	1	0,8	10	7,9
Počedělice	0	0,0	1	1,0	25	29,1
Podsedice	0	0,0	133	57,3	166	65,6
Raná	0	0,0	77	89,5	76	86,4
Ročov	93	43,3	137	64,6	143	69,1
Sedlec	0	0,0	0	0,0	2	3,2
Sířejovice	0	0,0	94	94,0	82	86,3
Slatina	0	0,0	0	0,0	1	1,0
Slavětín	0	0,0	7	4,4	97	55,1
Smolnice	0	0,0	122	82,4	136	84,0
Světec	1	0,3	182	48,4	210	58,0
Toužetín	0	0,0	0	0,0	50	47,6
Třebenice	0	0,0	406	62,2	438	64,1
Třebívlice	0	0,0	67	21,9	98	33,0
Úherce	0	0,0	0	0,0	2	6,1
Úpohlavy	0	0,0	41	50,0	58	63,0
Velemín	0	0,0	225	49,3	277	57,2
Veltěže	0	0,0	1	0,8	42	34,7
Vchynice	0	0,0	1	0,9	2	1,9
Vinařice	0	0,0	0	0,0	2	2,3
Vlastislav	0	0,0	5	9,1	2	3,3
Vrbičany	0	0,0	84	80,8	90	82,6
Vrbno nad Lesy	0	0,0	1	1,7	23	39,0
Vršovice	0	0,0	0	0,0	2	2,1
Zbrašín	0	0,0	1	0,9	63	48,1
Želkovice	0	0,0	0	0,0	1	3,2
Žerotín	0	0,0	0	0,0	38	53,5
Žim	0	0,0	2	3,9	5	8,8
MAS SERVISO	12 522	44,5	17 211	60,5	17 686	63,2

Zdroj: ČSÚ, SLDB 1991, 2001, 2011

Příl. 10 Obydlené byty v obcích MAS SERVISO dle způsobu vytápění

Obec	Obydlené byty využívající k vytápění							
	2001				2011			
	plyn	uhlí, koks, brikety	elektrina	dřevo	plyn	uhlí, koks, brikety	elektrina	dřevo
Bílina	21,1	3,3	1,2	0,5	24,5	2,1	2,9	1,3
Blšany u Loun	1,3	67,5	23,4	7,8	50,6	13,8	16,1	9,2
Brodec	0,0	66,7	0,0	33,3	0,0	50,0	14,3	35,7
Bžany	34,3	48,0	8,9	6,3	33,0	40,7	11,1	9,4
Cítoliby	25,0	46,2	22,6	3,8	40,4	27,9	16,7	11,7
Černčice	75,8	4,4	16,5	0,8	68,8	3,6	10,8	3,6
Černiv	0,0	67,4	30,4	2,2	0,0	58,8	25,5	11,8
Čížkovice	83,5	2,3	10,0	2,1	67,4	2,0	8,9	2,7
Děčany	13,5	77,4	5,3	2,3	26,8	53,0	4,0	9,4
Dlažkovice	30,8	61,5	5,1	2,6	42,0	38,0	8,0	4,0
Dobroměřice	79,5	7,5	11,5	1,1	75,7	3,8	10,0	4,3
Domoušice	0,0	74,1	3,8	19,7	0,4	62,3	5,6	26,0
Evaň	0,0	78,8	14,1	7,1	2,0	65,7	18,2	9,1
Hostomice	56,5	29,7	5,2	1,2	55,7	15,3	5,3	12,8
Hrobčice	31,2	51,1	6,9	9,3	40,0	32,8	5,8	14,5
Hříškov	0,7	81,2	8,0	8,7	20,3	47,4	6,0	20,3
Hřivice	0,4	72,0	14,2	11,6	0,0	63,0	10,4	22,2
Chlumčany	79,3	6,9	4,3	2,7	78,6	3,6	3,6	7,3
Chodovlice	0,0	87,0	9,3	3,7	0,0	80,7	8,8	5,3
Chotěšov	51,9	39,3	5,9	1,5	53,8	25,2	4,9	7,0
Chotiměř	0,0	56,3	12,6	31,0	33,9	24,3	8,7	28,7
Chožov	0,0	55,8	31,0	10,7	0,0	50,0	23,2	17,4
Chraberce	0,0	62,5	17,9	5,4	0,0	60,0	20,0	20,0
Jenčice	78,0	1,5	9,8	6,1	78,6	3,1	9,9	6,1
Jimlín	0,7	66,1	21,6	9,9	0,0	52,7	23,1	15,6
Keblice	12,3	63,2	21,9	0,9	22,2	44,4	17,9	7,7
Klapý	0,6	85,0	11,6	1,2	0,6	78,0	11,0	4,6
Kostomlaty p. M.	19,8	67,3	6,3	6,0	30,4	43,8	6,7	14,0
Koštice	21,5	61,7	12,9	1,9	32,4	44,1	12,2	5,0
Křesín	27,7	63,4	5,4	1,8	35,8	50,4	4,4	6,6
Ledvice	0,0	84,2	14,8	1,0	0,0	55,3	33,5	2,5
Libčeves	32,4	56,7	5,1	2,9	30,0	35,8	9,3	14,1
Libochovice	64,6	14,7	11,6	1,5	58,3	9,3	11,9	2,6
Líšťany	10,6	53,6	26,5	7,9	47,0	21,1	16,9	12,7
Lkáň	0,0	85,2	13,0	0,0	0,0	73,1	17,3	7,7
Louny	32,1	1,7	2,7	0,3	34,3	1,0	3,2	1,0
Lukov	2,4	46,3	7,3	43,9	2,6	68,4	5,3	21,1
Měrunice	0,0	76,2	15,2	8,6	0,0	59,5	17,2	17,2
Mšené-lázně	33,6	46,0	10,3	2,6	34,1	36,0	11,7	6,0
Nová Ves	0,0	76,9	5,1	17,9	0,0	60,0	8,6	28,6

Obec	Obydlené byty využívající k vytápění							
	2001				2011			
	plyn	uhlí, koks, brikety	elektřina	dřevo	plyn	uhlí, koks, brikety	elektřina	dřevo
Obora	88,2	4,9	2,9	2,9	72,4	3,9	6,3	7,9
Ohnič	56,8	37,0	2,6	3,0	65,7	18,0	3,2	9,9
Opočno	2,0	40,0	36,0	16,0	0,0	52,0	22,0	20,0
Panenský Týnec	0,0	73,3	19,8	5,3	31,7	31,7	14,8	16,9
Peruc	0,1	75,8	15,7	5,2	12,4	50,3	20,4	10,3
Pnětluky	0,0	69,5	3,8	26,0	0,8	54,3	6,3	30,7
Počedělice	2,0	83,3	4,9	7,8	25,6	40,7	10,5	19,8
Podsedice	57,8	28,4	4,7	6,5	58,9	19,4	4,3	10,7
Raná	87,2	7,0	4,7	0,0	81,8	1,1	5,7	4,5
Ročov	61,3	31,1	2,8	2,4	61,4	20,3	3,4	11,1
Sedlec	0,0	83,6	16,4	0,0	1,6	69,8	15,9	7,9
Siřejovice	96,0	1,0	3,0	0,0	80,0	2,1	4,2	9,5
Slatina	0,0	66,7	28,2	3,8	0,0	57,4	35,6	5,9
Slavětín	1,3	87,4	6,3	3,8	39,8	41,5	4,5	9,1
Smolnice	81,8	8,1	2,0	5,4	75,3	5,6	3,7	9,3
Světec	47,6	42,6	5,3	4,3	50,3	27,3	7,2	12,2
Toužetín	0,0	79,6	7,8	11,7	27,6	41,9	11,4	12,4
Třebenice	64,6	20,4	9,8	4,3	58,1	17,6	8,1	8,8
Třebívlice	16,3	66,0	8,5	7,8	25,3	41,1	10,4	14,1
Úherce	0,0	75,0	10,7	14,3	0,0	66,7	15,2	9,1
Úpohlavy	50,0	31,7	15,9	1,2	59,8	19,6	9,8	6,5
Velemín	48,2	30,7	6,4	12,9	49,8	20,7	5,6	16,7
Veltěže	0,0	79,4	14,5	5,3	25,6	41,3	14,0	9,9
Vchynice	1,9	44,9	39,3	13,1	0,0	43,3	31,7	21,2
Vinařice	0,0	61,7	11,7	23,4	0,0	48,8	9,3	36,0
Vlastislav	0,0	67,3	5,5	25,5	0,0	50,0	20,0	25,0
Vrbičany	80,8	13,5	1,0	2,9	77,1	4,6	4,6	7,3
Vrbno nad Lesy	1,7	77,6	13,8	5,2	33,9	39,0	11,9	10,2
Vršovice	1,0	32,3	57,3	5,2	0,0	36,5	50,0	11,5
Zbrašín	0,0	80,9	6,1	11,3	25,2	43,5	4,6	18,3
Želkovice	0,0	90,0	6,7	3,3	0,0	61,3	16,1	9,7
Žerotín	0,0	80,0	4,6	12,3	29,6	47,9	7,0	11,3
Žim	0,0	80,4	2,0	17,6	1,8	61,4	7,0	19,3
MAS SERVISO	31,5	23,5	6,6	3,0	34,7	16,7	7,4	6,1

Zdroj: ČSÚ, SLDB 2001, 2011

Příl. 11 Ekologická stabilita obcí MAS SERVISO v roce 2014

Obec	Výměra v hektarech			koeficient ekologické stability
	celková výměra	plochy vysoké ekologické stability	plochy nízké ekologické stability	
Bílina	3 251,2	865,7	2 385,5	0,36
Blšany u Loun	429,1	33,2	395,9	0,08
Brodec	284,5	100,2	184,3	0,54
Bžany	1 114,6	430,4	684,3	0,63
Cítoliby	682,2	22,7	659,5	0,03
Černčice	273,8	33,3	240,5	0,14
Černiv	317,0	7,6	309,4	0,02
Čížkovice	706,1	69,5	636,6	0,11
Děčany	1 236,7	143,5	1 093,2	0,13
Dlažkovice	268,6	54,0	214,6	0,25
Dobroměřice	484,5	59,5	425,0	0,14
Domoušice	1 527,9	886,4	641,5	1,38
Evaň	751,6	206,9	544,8	0,38
Hostomice	299,8	65,8	234,0	0,28
Hrobčice	4 255,6	1 622,1	2 633,6	0,62
Hříškov	1 025,9	184,0	841,9	0,22
Hřivice	1 341,5	500,3	841,3	0,59
Chlumčany	526,2	33,6	492,6	0,07
Chodovlice	308,4	54,0	254,3	0,21
Chotěšov	781,9	27,8	754,0	0,04
Chotiměř	342,3	162,3	180,0	0,90
Chožov	2 127,6	257,9	1 869,7	0,14
Chraberce	368,0	19,2	348,8	0,05
Jenčice	634,6	254,1	380,5	0,67
Jimlín	982,5	42,3	940,2	0,05
Keblice	508,1	74,2	433,9	0,17
Klapý	894,7	125,8	768,9	0,16
Kostomlaty pod Milešovkou	1 115,5	771,7	343,8	2,24
Koštice	1 671,2	310,6	1 360,6	0,23
Křesín	980,0	226,1	753,9	0,30
Ledvice	496,7	103,8	392,8	0,26
Libčeves	3 471,4	984,8	2 486,6	0,40
Libochovice	1 562,9	311,8	1 251,1	0,25
Líšťany	602,9	22,2	580,7	0,04
Lkáň	447,3	13,0	434,2	0,03
Louny	2 413,9	325,5	2 088,4	0,16
Lukov	964,1	885,0	79,1	11,19
Měrunice	1 148,6	254,9	893,6	0,29
Mšené-lázně	3 720,9	397,2	3 323,8	0,12
Nová Ves	611,6	379,5	232,1	1,64
Obora	529,0	99,5	429,5	0,23

Obec	Výměra v hektarech			koeficient ekologické stability
	celková výměra	plochy vysoké ekologické stability	plochy nízké ekologické stability	
Ohnič	707,8	374,3	333,4	1,12
Opočno	225,1	7,0	218,1	0,03
Panenský Týnec	612,7	42,4	570,3	0,07
Peruc	5 338,1	760,8	4 577,3	0,17
Pnětluky	1 474,7	890,6	584,1	1,52
Počedělice	1 159,2	175,1	984,0	0,18
Podsedice	1 524,3	512,8	1 011,5	0,51
Raná	1 234,0	142,0	1 092,0	0,13
Ročov	1 252,2	550,7	701,4	0,79
Sedlec	398,7	43,5	355,2	0,12
Sířejovice	616,1	16,1	600,0	0,03
Slatina	693,9	90,9	603,0	0,15
Slavětín	840,5	112,9	727,6	0,16
Smolnice	775,9	90,7	685,2	0,13
Světec	1 234,4	564,2	670,3	0,84
Toužetín	736,8	23,7	713,0	0,03
Třebenice	2 185,8	970,9	1 214,9	0,80
Třebívlice	1 405,0	659,0	745,9	0,88
Úherce	347,1	17,3	329,8	0,05
Úpohlavy	396,8	33,4	363,3	0,09
Velemín	4 024,2	2 510,2	1 514,0	1,66
Veltěže	468,1	40,6	427,5	0,09
Vchynice	521,1	182,7	338,4	0,54
Vinařice	958,5	591,0	367,5	1,61
Vlastislav	564,3	130,8	433,4	0,30
Vrbičany	241,1	13,7	227,4	0,06
Vrbno nad Lesy	473,4	10,0	463,4	0,02
Vršovice	557,1	133,6	423,5	0,32
Zbrašín	1 275,4	400,1	875,3	0,46
Želkovice	228,3	183,1	45,2	4,05
Žerotín	1 120,1	740,2	379,9	1,95
Žim	573,1	326,5	246,6	1,32
MAS SERVISO	79 624,3	22 763,2	56 861,1	0,40

Zdroj: ČSÚ, Data pro Místní akční skupiny (2015)

Příl. 12 Školská zařízení v obcích MAS SERVISO v roce 2013 a jejich vytížení

Obec	Mateřské školy		Základní školy		Počet škol		
	Počet tříd	Vytížení	Počet tříd	Vytížení	Základní umělecké školy	Gymnázia	Střední školy
Bílina	19	dostatečné	70	dostatečné	1	0	0
Blšany u Loun	0		0		0	0	0
Brodec	0		0		0	0	0
Bžany	1	dostatečné	0		0	0	0
Cítoliby	3	dostatečné	3*	nedostatečné	0	0	0
Černčice	3	-	11	-	0	0	0
Černiv	0		0		0	0	0
Čížkovice	3	dostatečné	6	dostatečné	0	0	0
Děčany	0		0		0	0	0
Dlažkovice	0		5	-	0	0	1
Dobroměřice	2	-	0		0	0	0
Domoušice	1	-	1*	-	0	0	0
Evaň	0		0		0	0	0
Hostomice	2	dostatečné	12	nedostatečné	0	0	0
Hrobčice	2	-	0		0	0	0
Hříškov	0		0		0	0	0
Hřivice	1	-	0		0	0	0
Chlumčany	1	-	0		0	0	0
Chodovlice	0		0		0	0	0
Chotěšov	1	-	0		0	0	0
Chotiměř	1	-	0		0	0	0
Chožov	0		0		0	0	0
Chraberce	0		0		0	0	0
Jenčice	0		0		0	0	0
Jimlín	1	dostatečné	2*	nedostatečné	0	0	0
Keblice	0		0		0	0	0
Klapý	1	dostatečné	2*	nedostatečné	0	0	0
Kostomlaty p. M.	1	-	8	-	0	0	1
Košnice	1	-	1*	-	0	0	0
Křesín	1	-	0		0	0	0
Ledvice	1	dostatečné	0		0	0	0
Libčeves	1	-	0		0	0	0
Libochovice	5	dostatečné	21	dostatečné	1	0	0
Líšťany	0		0		0	0	0
Lkáň	0		0		0	0	0
Louny	31	-	112	-	1	1	2
Lukov	0		0		0	0	0
Měrunice	0		0		0	0	0
Mšenské-lázně	4	dostatečné	10	dostatečné	0	0	0
Nová Ves	0		0		0	0	0
Obora	0		0		0	0	0
Ohnič	1	dostatečné	0		0	0	0
Opočno	0		0		0	0	0
Panenský Týnec	2	-	7		0	0	0
Peruc	3	dostatečné	9	dostatečné	0	0	0
Pnětluky	0		0		0	0	0
Počedělice	0		0		0	0	0

Obec	Mateřské školy		Základní školy		Počet škol		
	Počet tříd	Vytížení	Počet tříd	Vytížení	Základní umělecké školy	Gymnázia	Střední školy
Podsedice	1	-	2*	-	0	0	0
Raná	0		0		0	0	0
Ročov	1	dostatečné	2*	dostatečné	0	0	0
Sedlec	0		0		0	0	0
Siřejovice	0		0		0	0	0
Slatina	0		0		0	0	0
Slavětín	1	-	0		0	0	0
Smolnice	0		0		0	0	0
Světec	1	dostatečné	0		0	0	0
Toužetín	0		0		0	0	0
Třebenice	4	-	10	-	0	0	0
Třebívlice	2	-	9	-	0	0	0
Úherce	0		0		0	0	0
Úpohlavy	0		0		0	0	0
Velemín	3	dostatečné	9	nedostatečné	0	0	0
Veltěže	1	dostatečné	0		0	0	0
Vchynice	1	dostatečné	0		0	0	0
Vinařice	0		0		0	0	0
Vlastislav	0		0		0	0	0
Vrbičany	0		0		0	0	0
Vrbno nad Lesy	1	dostatečné	0		0	0	0
Vršovice	0		0		0	0	0
Zbrašín	0		0		0	0	0
Želkovice	0		0		0	0	0
Žerotín	0		0		0	0	0
Žim	0		0		0	0	0
MAS SERVISO	109		312		3	1	4

*v obci je ZŠ pouze prvního stupně

Zdroj: ČSÚ, Data pro místní akční skupiny; dotazníkové šetření

Příl. 13 Zdravotnická zařízení v obcích MAS SERVISO v roce 2013

obec	Samostatné ordinace včetně detašovaných pracovišť						Zařízení lékár. péče, lékárny
	prakt. lékař pro dospělé	prakt. lékař pro děti a dorost	stomatolog	gynekolog	lékař specialista	ostatní	
Bílina	6	1	5	1	4	1	5
Blšany u Loun	0	0	0	0	0	0	0
Brodec	0	0	0	0	0	0	0
Bžany	0	0	0	0	0	1	0
Cítoliby	1	0	0	0	0	0	0
Černčice	0	0	0	0	0	0	0
Černiv	0	0	0	0	0	0	0
Čížkovice	2	1	0	0	0	1	0
Děčany	0	0	0	0	0	0	0
Dlažkovice	1	0	0	0	0	0	0
Dobroměřice	0	0	0	0	0	1	0
Domoušice	1	0	0	0	0	0	0
Evaň	0	0	0	0	0	0	0
Hostomice	0	1	1	0	0	0	1
Hrobčice	0	0	0	0	0	0	0
Hříškov	0	0	0	0	0	0	0
Hřivice	1	0	1	0	0	1	0
Chlumčany	0	0	0	0	0	0	0
Chodovlice	0	0	0	0	0	0	0
Chotěšov	0	0	0	0	0	0	0
Chotiměř	0	0	0	0	0	0	0
Chožov	0	0	0	0	0	0	0
Chraberce	0	0	0	0	0	0	0
Jenčice	0	0	0	0	0	0	0
Jimlín	1	0	0	0	0	0	0
Keblice	0	0	0	0	0	0	0
Klapý	0	0	0	0	0	0	0
Kostomlaty p. M.	0	0	0	0	1	0	0
Košnice	1	1	0	0	0	0	0
Křesín	0	0	0	0	0	0	0
Ledvice	1	0	0	0	0	0	0
Libčeves	1	0	0	0	0	0	0
Libochovice	2	1	1	1	2	2	1
Líštiny	0	0	0	0	0	0	0
Lkáň	0	0	0	0	0	0	0
Louny	15	8	18	3	32	16	10
Lukov	0	0	0	0	0	0	0
Měrunice	0	0	0	0	0	0	0
Mšené-lázně	1	0	1	0	0	0	0
Nová Ves	0	0	0	0	0	0	0
Obora	0	0	0	0	0	0	0
Ohníč	0	0	0	0	0	0	0
Opočno	0	0	0	0	0	0	0
Panenský Týnec	1	0	1	0	0	0	0
Peruc	1	1	1	0	0	0	0
Pnětluky	0	0	0	0	0	0	0
Počedělice	0	0	0	0	0	0	0

obec	Samostatné ordinace včetně detašovaných pracovišť						Zařízení lékár. péče, lékárny
	prakt. lékař pro dospělé	prakt. lékař pro děti a dorost	stomatolog	gynekolog	lékař specialista	ostatní	
Podsedice	1	0	0	0	0	0	0
Raná	0	0	0	0	0	0	0
Ročov	1	0	0	0	0	0	0
Sedlec	0	0	0	0	0	0	0
Siřejovice	0	0	0	0	0	0	0
Slatina	0	0	0	0	0	0	0
Slavětín	1	0	0	0	0	0	0
Smolnice	0	0	0	0	0	0	0
Světec	1	0	0	0	0	0	0
Toužetín	0	0	0	0	0	0	0
Třeбенice	1	1	1	0	0	0	1
Třebívlice	1	1	1	0	0	0	1
Úherce	0	0	0	0	0	0	0
Úpohlavy	1	0	0	0	0	0	0
Velemín	1	0	0	0	0	0	0
Veltěže	0	0	0	0	0	0	0
Vchynice	0	0	0	0	0	0	0
Vinařice	0	0	0	0	0	0	0
Vlastislav	0	0	0	0	0	0	0
Vrbičany	0	0	0	0	0	0	0
Vrbno nad Lesy	0	0	0	0	0	0	0
Vršovice	0	0	0	0	0	0	0
Zbrašín	0	0	0	0	0	0	0
Želkovice	0	0	0	0	0	0	0
Žerotín	0	0	0	0	0	0	0
Žim	0	0	0	0	0	0	0
MAS SERVISO	44	16	31	5	39	23	19

Zdroj: ČSÚ, Data pro místní akční skupiny