

## Oblast sociálních a souvisejících služeb ORP Rožnov pod Radhoštěm

### VI. ZÁKLADNÍ CHARAKTERISTIKA ORP ROŽNOV POD RADHOŠTĚM

Rožnov pod Radhoštěm je městem ve Zlínském kraji. Leží na řece Rožnovská Bečva při úpatí Vsetínských vrchů v nadmořské výšce 378 m n. m. Povrch oblasti je převážně hornatý. Podíl lesní půdy je druhý největší v kraji a tvoří 58,3 %, podíl zemědělské půdy je pak 32 %. V rámci kraje zahrnuje oblast nejmenší počet obcí a zaujímá asi 6 % rozlohy kraje, což ji spolu s počtem obyvatel řadí do průměru v rámci Zlínského kraje. Nejznámější horou je Radhošť (1129 m n. m.), na jejímž vrcholu stojí sousoší a kaple sv. Cyrila a Metoděje, slovanských věrozvěstů.

Poprvé byl Rožnov pod Radhoštěm zmiňován v roce 1267 v listině olomouckého biskupa Bruna ze Šaumburku, který město založil mezi lety 1246 až 1267 údajně doslova „na zelené louce“ a celé město bylo vystaveno ze dřeva. Není však vyloučeno, že již před rokem 1267 žili ve městě osadníci a biskup osadu pouze rozšířil nebo právně uspořádal, protože tuto část Moravy považoval za důležitou vzhledem k její poloze na hranicích s Uhrami, což z ní činilo strážce tohoto hraničního přechodu.

Rožnov pod Radhoštěm je znám především svým skanzenem Valašské muzeum v přírodě, který byl založen Bohumírem a Aloisem Jaroňkovými, a v němž je zachycena minulost Valašska. Stálá expozice sestává z částí Dřevěné městečko, Valašská dědina a Mlýnská dolina, kde je zahrnuto množství originálních staveb a exponátů. Součástí je i pravidelný program s ukázkami starých způsobů domácích práce a řemesel. Mezi hojně navštěvované akce patří Rožnovské slavnosti a jarmarky. Součástí programů jsou vystoupení národopisných souborů. Od roku 1995 je Valašské muzeum v přírodě Národní kulturní památkou. Kromě skanzenu je významnou archeologickou památkou zřícenina hradu Rožnov na kopci Hradisku. Gotický hrad zde stával od 13. století. Ve své době spolu s hrady Helfštýn a Hukvaldy tvořil ochranu Moravy před uherskými nájezdníky. Hrad byl na rozkaz císaře Ferdinanda I. částečně zbourán roku 1539. V průběhu let byl Rožnov pod Radhoštěm panstvím několika šlechtických rodů. Nejvýraznější byli Žerotínové, kteří jej získali roku 1548 a drželi si jej až do 19. století. Za jejich působení došlo ve městě k rozkvětu hospodářství a řemesel. Významným se stalo sklářství a tkalcovství, přičemž tkaním plátna a mušelínu byl Rožnov pod Radhoštěm znám v celém Rakousku. Z roku 1687 existují zmínky o papírně a od roku 1712 pak o

## Oblast sociálních a souvisejících služeb ORP Rožnov pod Radhoštěm

pivovaru. Slavné bylo také místní vyšívání. Obyvatelé se však živilí převážně zemědělstvím a pastevečtvím. Právě podle pastevců – valachů byli zdejší lidé zvaní Valaši a oblast Valašsko.

Koncem 18. století se Rožnov pod Radhoštěm postupně stal lázeňským městem, přičemž se zde léčilo žinčicí a vycházkami, později se přidaly také koupele a elektroléčba. Největšího rozkvětu lázně dosáhly na počátku 20. století, kdy během letní sezóny přijíždělo až 3 000 hostů. Návštěvníky byly i takové osobnosti jako Sigmund Freud nebo Georg Mendel. Lázně se však po druhé světové válce dočkaly svého zrušení. Připomínkou, která přetrvává dodnes, je lázeňský dům v městském parku.

Po druhé světové válce změnilo město svůj charakter a stalo se městem průmyslovým – byl zde postaven podnik Tesla. Tomu odpovídá i městská zástavba panelových domů a průmyslová zóna v severozápadní části města. Opakem je historické centrum obklopené parkem se stezkami lemovanými lavičkami, které jsou památkou na lázeňskou minulost. Mezi další památkové objekty patří katolický chrám Všech Svatých. V blízkosti kostela se nachází 200 let stará budova, která byla dříve první místní školou, poté farou, pekárnou a v současné době je zde sídlo Chráněné krajinné oblasti Beskydy.

Rožnov pod Radhoštěm je průmyslovým, kulturním a turistickým centrem. Je výchozím bodem mnoha turistických tras a je značen jako „Rožnovský nultý kilometr“.

Významným turistickým centrem je areál na Pustevnách, v němž dominují dřevěné stavby postavené v lidovém slohu významným architektem Dušanem Jurkovičem. V zimě je tento areál vyhledávaným lyžařským centrem. Dalším významným turistickým místem a lyžařským centrem je okolí vrcholu Soláň, který je v nadmořské výšce 861 m n. m. Na území Rožnovska se také nachází přírodní památka Poskla, kde se vyskytují vzácné rostliny, a národní přírodní rezervace Čertův mlýn v Kněhyních, což je horský prales s typickou florou.

Správní území města Rožnov pod Radhoštěm, jako obce s rozšířenou působností, je vymezeno územím 9 obcí: Dolní Bečva, Horní Bečva, Hutisko Solanec, Prostřední Bečva, Rožnov pod Radhoštěm, Valašská Bystřice, Vidče, Vigantice a Zubří.

## Oblast sociálních a souvisejících služeb ORP Rožnov pod Radhoštěm

### VII. ADMINISTRATIVNÍ MAPA ORP ROŽNOV POD RADHOŠTĚM

Správní obvod obce s rozšířenou působností Rožnov pod Radhoštěm zahrnuje nejméně obcí v rámci jednotlivých správních obvodů Zlínského kraje. Zaujímá asi 6 % rozlohy kraje a svou rozlohou a počtem obyvatel patří k průměru v rámci Zlínského kraje. Převažující část obyvatel 63 % žije ve dvou městech regionu, v Rožnově pod Radhoštěm a v Zubří, které získalo status města teprve v roce 2002. Zbývajících 37 % obyvatel žije v 7 obcích. Obcí s největší výměrou je v rámci správního obvodu Horní Bečva, nejmenší výměru má obec Vigantice. Většina obcí se pohybuje okolo rozlohy 2 000 až 3 000 ha.



Zdroj: Český statistický úřad

## Oblast sociálních a souvisejících služeb ORP Rožnov pod Radhoštěm

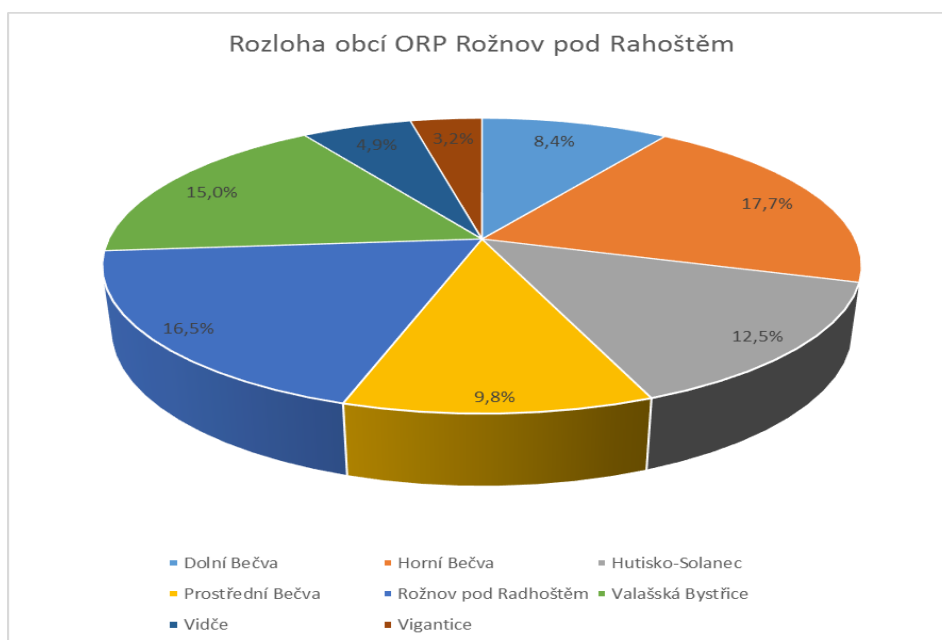
### VIII. POLOHA A ROZLOHA

Poloha:	severovýchodní část Zlínského kraje
Rozloha České Republiky:	7 886 400 ha
Rozloha Zlínského kraje:	396 354 ha
Rozloha ORP Rožnov pod Radhoštěm:	23 907 ha

Rozloha obcí ORP Rožnov pod Radhoštěm

Obce	Rozloha	
	v ha	v %
ORP Rožnov pod Radhoštěm	23907	100,0
v tom obce:		
Dolní Bečva	2005	8,4
Horní Bečva	4242	17,7
Hutisko-Solanec	2990	12,5
Prostřední Bečva	2345	9,8
Rožnov pod Radhoštěm	3947	16,5
Valašská Bystřice	3597	15,1
Vidče	1178	4,9
Vigantice	764	3,2
Zubří	2839	11,9

Zdroj: Český statistický úřad

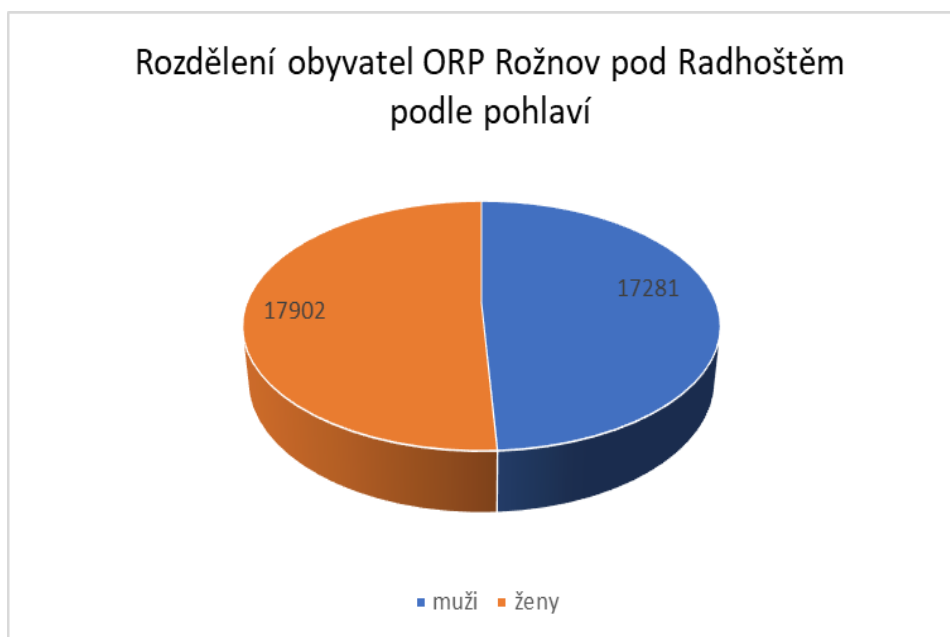


## Oblast sociálních a souvisejících služeb ORP Rožnov pod Radhoštěm

### IX. ROZDĚLENÍ OBYVATEL ORP ROŽNOV POD RADHOŠTĚM DLE POHLAVÍ K 31. 12. 2018

	Počet obyvatel celkem	v tom podle pohlaví	
		muži	ženy
ORP Rožnov pod Radhoštěm	35 183	17 281	17 902
v tom obce:			
Dolní Bečva	1 913	961	952
Horní Bečva	2 461	1 231	1 230
Hutisko-Solanec	2 020	980	1 040
Prostřední Bečva	1 742	865	877
Rožnov pod Radhoštěm	16 420	7 938	8 482
Valašská Bystřice	2 247	1 118	1 129
Vidče	1 747	869	878
Vigantice	1 093	536	557
Zubří	5 540	2 783	2 757

Zdroj: Český statistický úřad

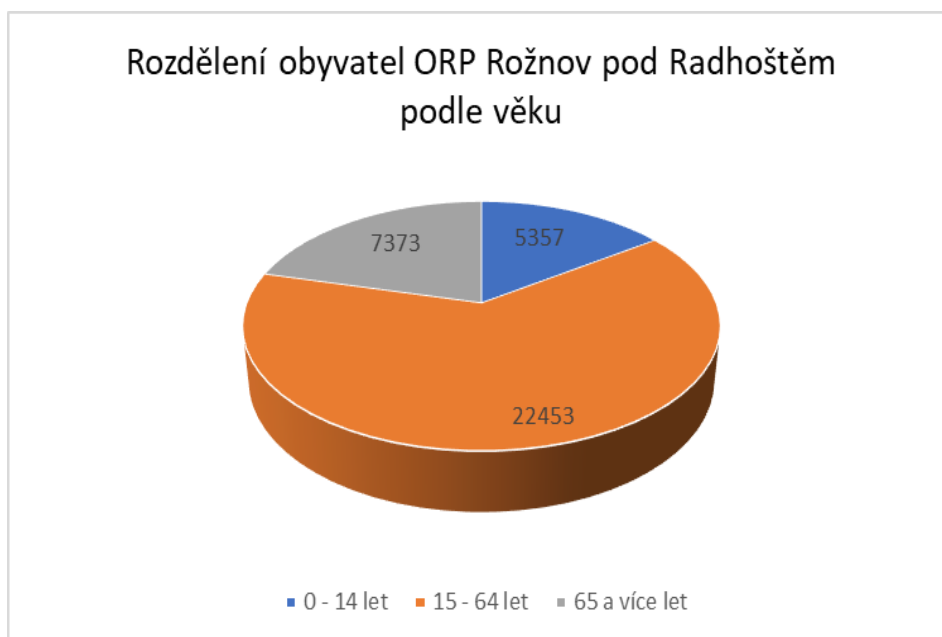


## Oblast sociálních a souvisejících služeb ORP Rožnov pod Radhoštěm

### X. ROZDĚLENÍ OBYVATEL ORP ROŽNOV POD RADHOŠTĚM PODLE VĚKU K 31. 12. 2018

	Počet obyvatel celkem	v tom ve věku (let)			Průměrný věk
		0 - 14	15 - 64	65 a více	
ORP Rožnov pod Radhoštěm	35 183	5 357	22 453	7 373	43,3
v tom obce:					
Dolní Bečva	1 913	311	1 215	387	42,7
Horní Bečva	2 461	366	1 538	557	44,1
Hutisko-Solanec	2 020	323	1 273	424	42,8
Prostřední Bečva	1 742	277	1 146	319	42,4
Rožnov pod Radhoštěm	16 420	2 332	10 430	3 658	44,2
Valašská Bystřice	2 247	356	1 453	438	42,6
Vidče	1 747	272	1 139	336	42,1
Vigantice	1 093	203	705	185	40,8
Zubří	5 540	917	3 554	1 069	42,1

Zdroj: Český statistický úřad

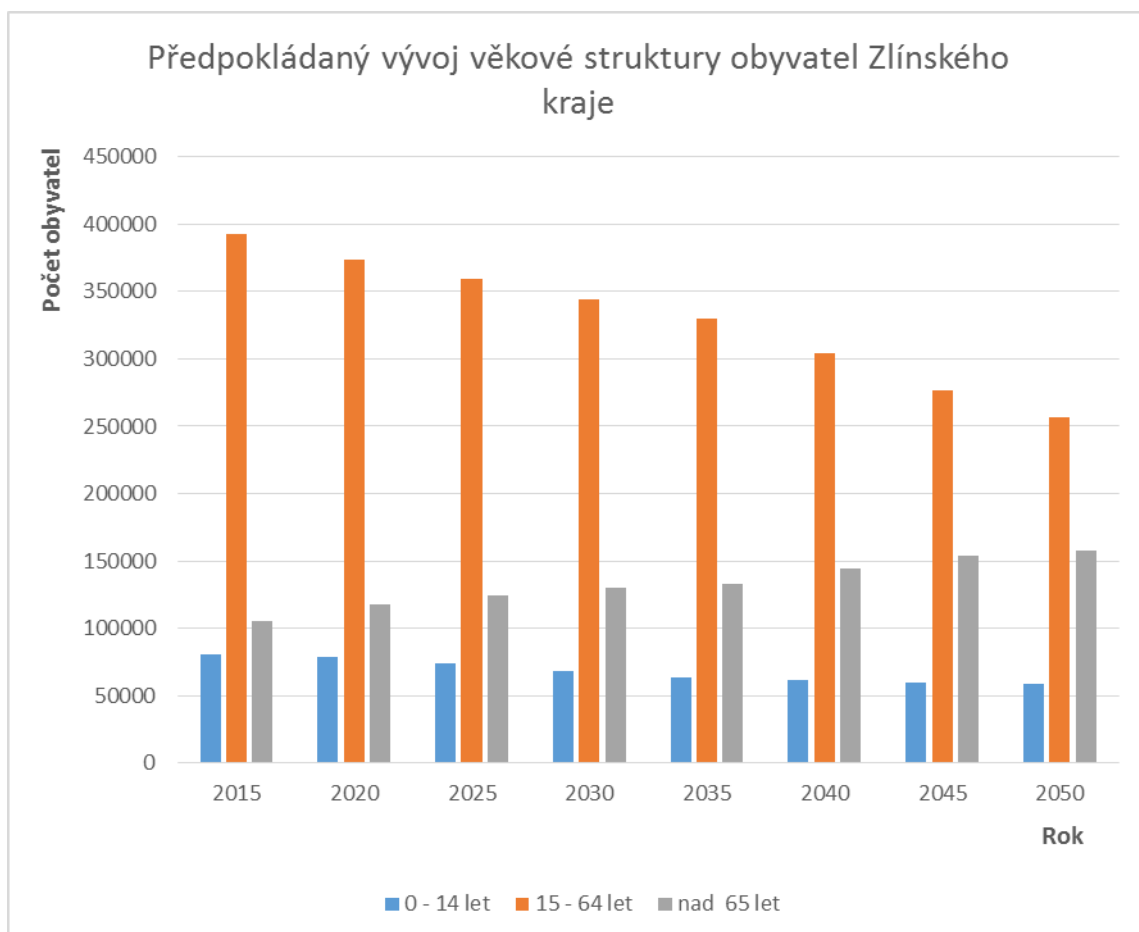


## Oblast sociálních a souvisejících služeb ORP Rožnov pod Radhoštěm

### XI. PŘEDPOKLÁDANÝ VÝVOJ VĚKOVÉ STRUKTURY OBYVATEL ZLÍNSKÉHO KRAJE

Rok	0 - 14 let	15 - 64 let	nad 65 let
2015	80073	392900	105614
2020	78485	373799	117369
2025	73841	359676	124060
2030	68195	344556	129909
2035	63496	329457	133201
2040	61043	303980	143867
2045	59890	276996	154215
2050	58181	256949	157587

Zdroj: Český statistický úřad



XII. MIKROREGION ROŽNOVSKO





## Oblast sociálních a souvisejících služeb ORP Rožnov pod Radhoštěm

### XIII. SDRUŽENÍ MIKROREGION ROŽNOVSKO

V roce 2016 poprvé proběhlo v ORP Rožnov pod Radhoštěm společné financování sociálních služeb mikroregionem. Prostředky na financování sociální oblasti byly ze sedmi obcí Mikroregionu Rožnovsko seskupeny ve Sdružení Mikroregionu Rožnovsko.

Společné financování sociálních služeb Sdružením Mikroregionu Rožnovsko se řídí „Zásadami pro poskytování dotací v sociální oblasti na účely určené Mikroregionem Rožnovsko ve vyhlášených programech“, které byly schváleny Valnou hromadou Sdružení Mikroregion Rožnovsko. Tyto zásady stanoví jednotná pravidla postupu při podávání žádostí o programovou dotaci v rámci programů vyhlášených mikroregionem.

Do společného financování sociálních služeb se zapojilo 7 z 9 obcí mikroregionu: Dolní Bečva, Prostřední Bečva, Horní Bečva, Hutisko Solanec, Rožnov pod Radhoštěm, Valašská Bystřice, Vidče.

Obce, které se do společného financování sociálních služeb nezapojily, přispěly na sociální služby v roce 2016 samostatně - obec Vigantice 25 000,- Kč a město Zubří 115 000,- Kč.

Na společném financování sociálních služeb se v roce 2016 Město Rožnov pod Radhoštěm podílelo částkou 200,- Kč na 1 občana, ostatní obce částkou cca 83,- Kč na 1 občana. Z celkového příspěvku 4 344 000,- Kč v roce 2016 rozdělilo Sdružení Mikroregion Rožnovsko mezi poskytovatele sociálních služeb, kteří požádali o dotaci v rámci tzv. programové podpory, 4 324 000,- Kč.

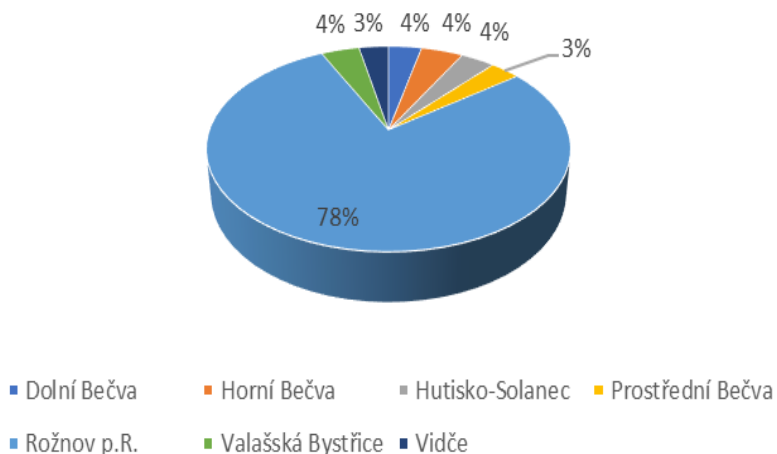


## Oblast sociálních a souvisejících služeb ORP Rožnov pod Radhoštěm

### XIV. FINANCOVÁNÍ SOCIÁLNÍCH SLUŽEB SDRUŽENÍM MIKROREGION ROŽNOVSKO

Obce zapojené do společného financování 2019 - 2020	Počet obyvatel k 1. 1. 2018	Příspěvek na 1 občana v Kč	Příspěvek celkem v Kč	Příspěvek zaokrouhlený v Kč	Podíl na společném financování
<b>Dolní Bečva</b>	<b>1 937</b>	<b>100,00</b>	<b>193 700</b>	<b>194 000</b>	4%
<b>Horní Bečva</b>	<b>2 460</b>	<b>100,00</b>	<b>246 000</b>	<b>246 000</b>	4%
<b>Hutisko-Solanec</b>	<b>2 000</b>	<b>100,00</b>	<b>200 000</b>	<b>200 000</b>	4%
<b>Prostřední Bečva</b>	<b>1 738</b>	<b>100,00</b>	<b>173 800</b>	<b>174 000</b>	3%
<b>Rožnov p.R.</b>	<b>16 469</b>	<b>262,30</b>	<b>4 319 819</b>	<b>4 320 000</b>	78%
<b>Valašská Bystřice</b>	<b>2 234</b>	<b>100,00</b>	<b>223 400</b>	<b>224 000</b>	4%
<b>Vidče</b>	<b>1 730</b>	<b>100,00</b>	<b>173 000</b>	<b>173 000</b>	3%
<b>Celkem</b>	<b>28 568</b>		<b>5 529 719</b>	<b>5 531 000</b>	<b>100%</b>

Podíl jednotlivých obcí na financování sociálních služeb 2019 - 2020

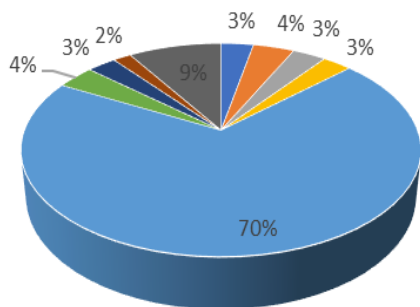


## Oblast sociálních a souvisejících služeb ORP Rožnov pod Radhoštěm

### XV. OPTIMÁLNÍ SYSTÉM FINANCOVÁNÍ SOCIÁLNÍCH SLUŽEB

Obce zapojené do společného financování 2021 - 2022	Počet obyvatel k 1. 1. 2018	Příspěvek na 1 občana v Kč	Příspěvek celkem v Kč	Příspěvek zaokrouhlený v Kč	Podíl na společném financování
Dolní Bečva	1 937	100,00	193 700	194 000	3%
Horní Bečva	2 460	100,00	246 000	246 000	4%
Hutisko-Solanec	2 000	100,00	200 000	200 000	3%
Prostřední Bečva	1 738	100,00	173 800	174 000	3%
Rožnov p.R.	16 469	262,30	4 319 819	4 320 000	70%
Valašská Bystřice	2 234	100,00	223 400	224 000	4%
Vidče	1 730	100,00	173 000	173 000	3%
Vigantice	1 081	100,00	108 100	108 000	2%
Zubří	5 557	100,00	555 700	556 000	9%
<b>Celkem</b>	<b>35 206</b>		<b>6 193 519</b>	<b>6 195 000</b>	<b>100%</b>

Podíl jednotlivých obcí na optimálním systému financování sociálních služeb 2021 - 2022



- Dolní Bečva
- Horní Bečva
- Hutisko-Solanec
- Prostřední Bečva
- Rožnov p.R.
- Valašská Bystřice
- Vidče
- Vigantice
- Zubří

## Oblast sociálních a souvisejících služeb ORP Rožnov pod Radhoštěm

### XVI. SCHVALOVACÍ PROCES



## Oblast sociálních a souvisejících služeb ORP Rožnov pod Radhoštěm

### XVII. ANALÝZA SWOT

Analýza SWOT je metoda, pomocí níž lze velmi přehledně identifikovat silné a slabé stránky analyzované oblasti ve vztahu k příležitostem a hrozbám. Bližší pohled na jejich vzájemnou interakci je prostředkem pro rozhodovací procesy a pro strategické plánování.

Analýzy SWOT byly využity i při tvorbě Komunitního plánu rozvoje sociálních a souvisejících služeb ORP Rožnov pod Radhoštěm.

Jednotlivé pracovní skupiny Sociální komise pro tvorbu komunitního plánu rozvoje sociálních a souvisejících služeb provedly analýzu SWOT pro svou cílovou skupinu.

Analýzy SWOT jsou uvedeny v tomto pořadí:

- analýza SWOT pracovní skupiny rodiny s dětmi
- analýza SWOT pracovní skupiny osoby se zdravotním postižením
- analýza SWOT pracovní skupiny senioři
- analýza SWOT pracovní skupiny osoby ohrožené sociálním vyloučením