



Strategie města Neratovice – Analytická část





Obsah

1	Úvod a metodika zpracování.....	5
1.1	Používané zkratky.....	5
2	Základní informace o městě.....	7
2.1	Geografie města.....	7
2.2	Správní členění.....	8
2.3	Historie města.....	9
3	Obyvatelstvo a bydlení.....	12
3.1	Rozdělení obyvatelstva podle věku a pohlaví.....	15
3.2	Obyvatelstvo podle národnosti.....	21
3.3	Rozdělení obyvatelstva podle rodinného stavu.....	22
3.4	Obyvatelstvo podle nejvyššího ukončeného vzdělání.....	23
3.5	Bydlení.....	26
3.5.1	Městský bytový fond.....	28
3.6	Demografická prognóza.....	29
4	Ekonomika a trh práce.....	31
4.1	Ekonomická aktivita obyvatelstva.....	31
4.2	Nezaměstnanost.....	32
4.3	Vyjíždějící, dojíždějící do zaměstnání a do škol.....	35
4.4	Příjemci sociálních dávek.....	37
4.5	Ekonomické subjekty.....	39
5	Doprava.....	46
5.1	Veřejná doprava.....	48
5.2	Cyklodoprava.....	51
5.3	Vodní cesty.....	51
6	Občanská vybavenost.....	53



6.1	Školství a výchovná zařízení.....	53
6.1.1	Mateřské školy.....	53
6.1.2	Základní školy	55
6.1.3	Střední školy	56
6.1.4	Vyšší odborné školy a vysoké školy	57
6.1.5	Školská poradenská zařízení	57
6.1.6	Výdaje na vzdělávání	57
6.2	Volnočasové aktivity.....	59
6.3	Tělovýchova a sport	59
6.4	Zájmové spolky a sdružení.....	61
6.4.1	Výdaje města na sport	61
6.5	Kulturní zařízení	62
6.5.1	Výdaje města na kulturu	62
6.6	Památky a cestovní ruch.....	64
6.6.1	Památky	65
6.7	Zdravotní a sociální péče	66
6.7.1	Zdravotnictví.....	66
6.7.2	Sociální služby	69
7	Bezpečnostní situace.....	72
8	Přírodní podmínky a životní prostředí.....	77
8.1	Vodní systém	79
8.2	Kvalita ovzduší	81
9	Hospodaření města	87
10	Řízení rozvoje.....	96
10.1	Rozvojové dokumenty města.....	97
10.1.1	Strategický plán města Neratovice 2012 - 2020.....	97



10.1.2	Strategie rozvoje cyklistické dopravy města Neratovice	97
10.1.3	Střednědobý plán rozvoje sociálních a návazných služeb města Neratovice a spádových obcí na období 2013 – 2017	98
10.1.4	Územní plán města Neratovice	98
10.1.5	Strategické dokumenty krajské úrovně	99
11	SWOT analýza	100



1 Úvod a metodika zpracování

Socioekonomická analýza neboli profil území analyzuje vývoj a aktuální stav klíčových odvětví ve městě Neratovice. Je výchozím dokumentem pro definování vlastní vize na nadcházející léta. Základním charakterem socioekonomické analýzy je mapování stavu ve všech aspektech života na daném území. Smyslem je vytvořit ucelený, přehledný a podrobný koncept výstižně charakterizující ty oblasti života, které jsou pro následný vývoj v území klíčové. Cílem není podat zcela vyčerpávající přehled všech odvětví, ale především jejich cílený výběr s ohledem na důležitost a zohlednit jejich provázanost a závislost.

Při tvorbě socioekonomické analýzy je třeba přistupovat ke sběru informací s rozmyslem. Cílem není zahlcení daty, ale upozornění na hlavní vývojové trendy a vytvořit vhodnou základnu pro následnou formulaci SWOT analýzy, vize a oblastí rozvoje.

Během přípravy SWOT analýzy byla důležitým aspektem komunikace s pracovníky městského úřadu, politickými představiteli, širokou veřejností a analýza rozvojových dokumentů pro získání dat a podnětů.

1.1 POUŽÍVANÉ ZKRATKY

Následující tabulka obsahuje základní zkratky, které jsou v tomto dokumentu používány.

Tabulka č. 1: Seznam zkratek

Zkratka	Význam
ČR	Česká republika
ČSÚ	Český statistický úřad
EU	Evropská unie
MŠ	Mateřská škola
MěÚ	Městský úřad
UTS	Nomenklatura územních statistických jednotek (= územní jednotka)
ORP	Obec s rozšířenou působností
PO	Příspěvková organizace
SČK	Středočeský kraj



Zkratka	Význam
SLBD	Sčítání lidu, bytů a domů
SO	Správní obvod
SŠ	Střední škola
VKP	významný krajinný prvek
VOŠ	Vyšší odborná škola
VŠ	Vysoká škola
ZŠ	Základní škola



2 Základní informace o městě

2.1 GEOGRAFIE MĚSTA

Město Neratovice nalezneme na 50°15' severní šířky a 14°31' východní délky. Město leží v nadmořské výšce 162 m n. m., reliéf katastru města není nikterak členitý. Neratovice a jeho katastrální území zabírá plochu o velikosti 2 001 ha. Od Mělníka jsou Neratovice vzdáleny 10 km, od Prahy 20 km.

Město Neratovice leží v okrese Mělník, který se nachází v severní části Středočeského kraje. Okres Mělník patří svou rozlohou 701 km² mezi menší okresy ČR. Ve Středočeském kraji je třetím nejmenším okresem, menší jsou pouze okresy Praha – západ a Beroun. Co se ovšem týká hustoty zalidnění, řadí se na třetí místo ve Středočeském kraji¹.

Středočeský kraj leží uprostřed Čech. Kraj zcela obklopuje hlavní město Prahu a sousedí s téměř všemi kraji kromě Karlovarského kraje a krajů moravských.

Město Neratovice je významné svým chemickým průmyslem. Po opětovném zprovoznění Spolany, a.s., která byla postihnuta záplavami v roce 2002, ožívá chemický průmysl a snaha o maximální zabezpečení toxických látek a možné kontaminace.

Obrázek č. 1: Poloha města na mapě ČR



¹ Zdroj: ČSÚ, k 31. 12. 2016.



2.2 SPRÁVNÍ ČLENĚNÍ

Město Neratovice mělo k 1. 1. 2017 celkem 16 267 obyvatel, z toho v produktivním věku 10 891. Území tvoří původní obce (dnes místní části):

- Byškovice
- Horňátky
- Korycany
- Lobkovice
- Mlékojedy
- Neratovice

Správní obvod obce s rozšířenou působností Neratovice (dle reformy z roku 2013) zahrnuje k 1. 1. 2017 celkem 31 599 obyvatel a to za území obcí:

- Čakovičky (633 obyv.)
- Chlumín (484 obyv.)
- Kojetice (787 obyv.)
- Kostelec nad Labem (4 094 obyv.)
- Libiš (2 212 obyv.)
- Nedomice (313 obyv.)
- Neratovice (16 267 obyv.)
- Obříství (1 367 obyv.)
- Ovčáry (500 obyv.)
- Tišice (2 267 obyv.)
- Všetaty (2 270 obyv.)
- Zálezlice (405 obyv.)

Obrázek č. 2: Správní obvod ORP Neratovice

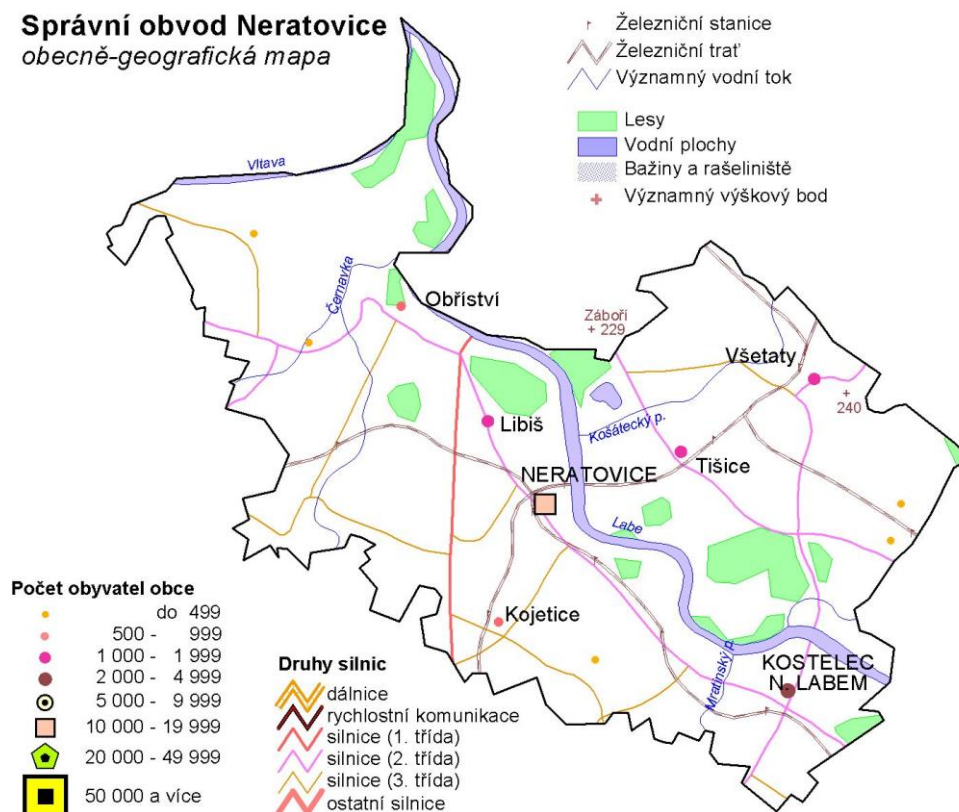


Zdroj: ČSÚ



Obrázek č. 3: Správní obvod Neratovice

Správní obvod Neratovice obecně-geografická mapa



Zdroj: ČSÚ

2.3 HISTORIE MĚSTA

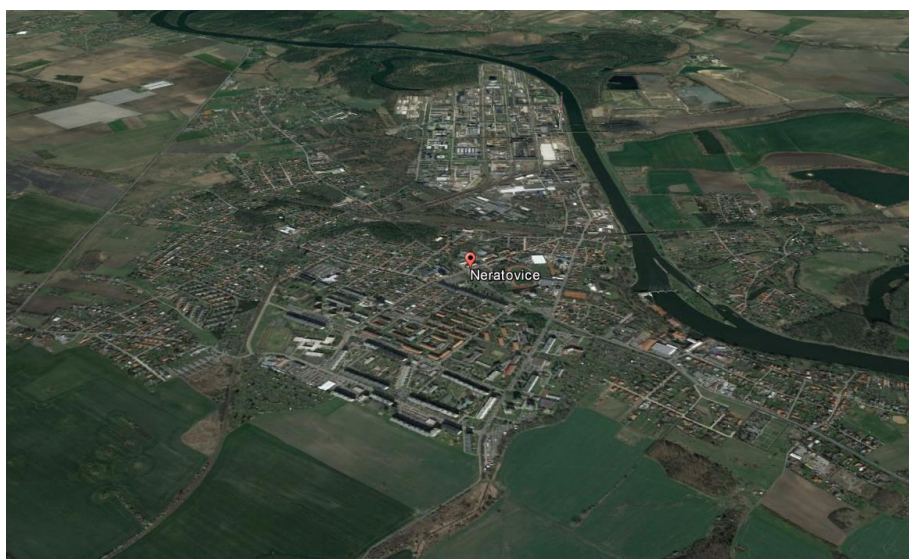
První písemná zpráva o Neratovicích pochází z r. 1227. Tehdejší Neradice byly zapsány jako poddanská ves kapitule sv. Václava na Hradě pražském i kláštera sv. Jiří v Praze. V druhé polovině 14. století se Neradice se svým poplužním dvorem stávají majetkem pražského arcibiskupství, spravovaného v té době z Roudnice nad Labem. Asi v r. 1409 se stává pánem na Lobkovicích Mikuláš Chudý z Újezda, zakladatel slavného českého šlechtického rodu Lobkoviců, který zanedlouho přikupuje k svému statku i Neratovice. V následujících staletích se na zdejším panství střídali různí majitelé, Lobkovicové se však ke „kolébce“ svého rodu stále vraceli, např.: Zdeněk Vojtěch Popel, 1. kníže z Lobkovic, „vladař rodu lobkovského“ (1568 – 1628) a jeho manželka Polyxena z Rožmberka, později z Lobkovic (1566 – 1642); jejich syn Václav František Eusebius (1609 – 1677). Během třicetileté války zdejší kraj postihlo několikrát válečné běsnění, jež Neratovice, stále přináležející k Lobkovicům, zpusťovalo. V r. 1713 je v Neratovicích 7 domů a 49



duší, v Lobkovicích 10 domů a 70 duší. V r. 1829 kupuje JUDr. Jan Měchura panství Lobkovice, které v r. 1852 dědí jeho dcera Terezie, manželka F. Palackého. Po smrti Terezie (r. 1860) spravuje zámek a statek Lobkovice jejich syn Jan Palacký, vynikající geograf. Na vlastní přání, sepsané v závěti, byl 31. května 1876 v Lobkovicích pochován „Otec národa“ František Palacký, po boku své milované manželky.

Díky průmyslové revoluci dochází v druhé polovině 19. století k výraznému rozvoji Neratovic. V r. 1865 projíždí obcí první vlak po Turnovsko – Kralupské trati. V r. 1872 se zde na ni napojuje trať z Prahy a je postaveno nádraží. V r. 1874 je v Neratovicích zřízen poštovní úřad. V r. 1880 se Neratovice oddělují od Lobkovic a stávají se samostatnou obcí. Postupně se zmáhá spolkový život (divadlo, hasiči, sokolové, ...). V r. 1898 se uvádí v provoz železnice do Brandýsa nad Labem. Roku 1900 je založena továrna fy. V. B. Goldberg a zeť na výrobu oleje, degrasu, mýdla a svíček (pozdější Lachema) a r. 1905 továrna fy. František Šebor na výrobu lučebnin, zvláště čpavku (pozdější Spolana). 23. dubna 1913 se v Neratovicích narodila Ljuba Hermanová, známá herečka a zpěvačka. Utěšeně se rozvíjejí obchod, živnosti i řemesla. Vzniká vilová zástavba a Neratovicko se stává rekreační oblastí, zejména pro obyvatele Prahy. V r. 1931 byla postavena a otevřena budova měšťanské školy, k ní v r. 1933 přistavěna budova obecné školy. V r. 1936 jsou Neratovice povýšeny na městyse. Za 2. světové války zde Spolek pro chemickou a hutní výrobu začíná budovat velký podnik pro těžkou chemii, kde je především v r. 1947 zahájena výroba viskózní stříže. V r. 1950 vzniká samostatný národní podnik SPOLANA Neratovice.

Obrázek č. 4: Neratovice pohledem shora



Zdroj: Google Earth



V r. 1957 se Neratovice stávají oficiálně městem a jsou k nim postupně přidruženy obce Libiš, Byškovice, Lobkovice, Hornátky, Mlékojedy a Korycany. V součinnosti se Spolanou se intenzivně buduje nové „moderní“ město panelového typu s hojným společenským zázemím. Do Neratovic přichází stále více lidí za prací a za bydlením. V r. 1975 je ve Spolaně zahájena výroba PVC. V r. 1977 je schválen znak a prapor města. V r. 1985 Spolana zaměstnává 5562 pracovníků.

Po r. 1989 se provázanost města a továrny postupně vytrácí. V r. 1990 se od Neratovic osamostatňuje obec Libiš. V r. 1991 je uveden do provozu, v pořadí již pátý, železniční most přes řeku Labe s postranní lávkou pro pěší a cyklisty (první železniční most z r. 1865 byl na konci prusko – rakouské války v r. 1866 poničen rakouskými vojáky). V Neratovicích se rozvíjí základní a střední školství. Je založeno Gymnázium Františka Palackého, Soukromá obchodní akademie, Rodinná škola, Střední odborná škola a Střední odborné učiliště. Nastává opětový rozvoj obchodu a podnikání. Pracovní vazby občanů se orientují především na Prahu, vzdálenou jižně cca 20 km. V r. 1994 je otevřena Městská nemocnice. Dále se např. zmodernizoval krytý plavecký bazén s 90 m dlouhým tobogánem. V r. 2001 ožívá moderní domov důchodců pod názvem Dům kněžny Emmy. V srpnu 2002 jsou Neratovice a hlavně Spolana zasaženy ničivou povodní.²

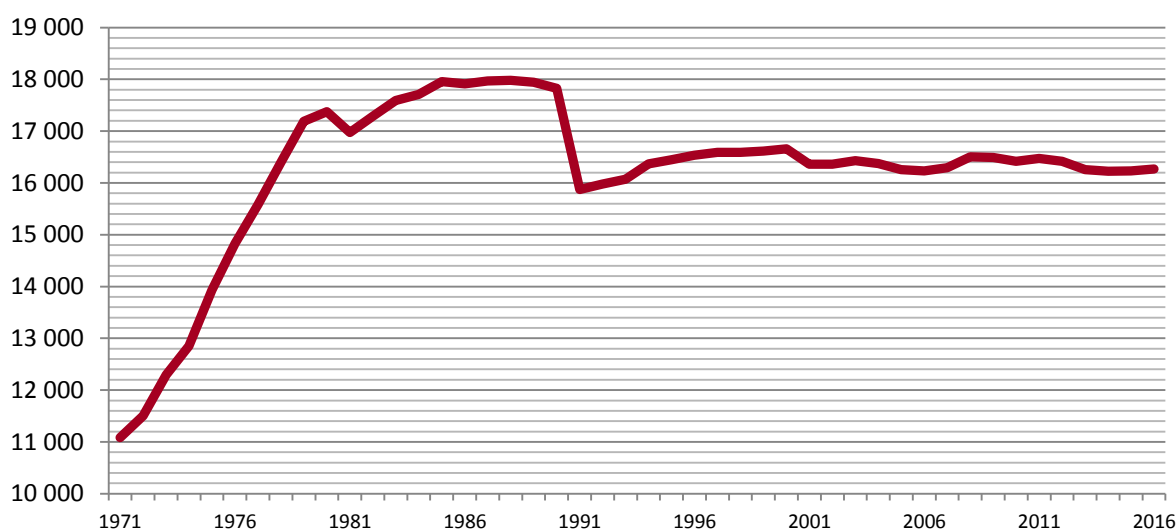
² www.neratovice.cz



3 Obyvatelstvo a bydlení

V Neratovicích žilo k 1. 1. 2017 celkem 16 267 obyvatel (z toho 7 922 mužů a 8 345 žen). Celou druhou polovinu 80. let 20. století dosahoval počet obyvatel města k hranici 18 000 osob. Po dvoutisícovém propadu počtu obyvatel na začátku 90. let, se počet obyvatel města znovu dostává nad úroveň 16 000 obyvatel od roku 1993. Od tohoto roku se dlouhodobě pohybuje kolem 16 400 osob.

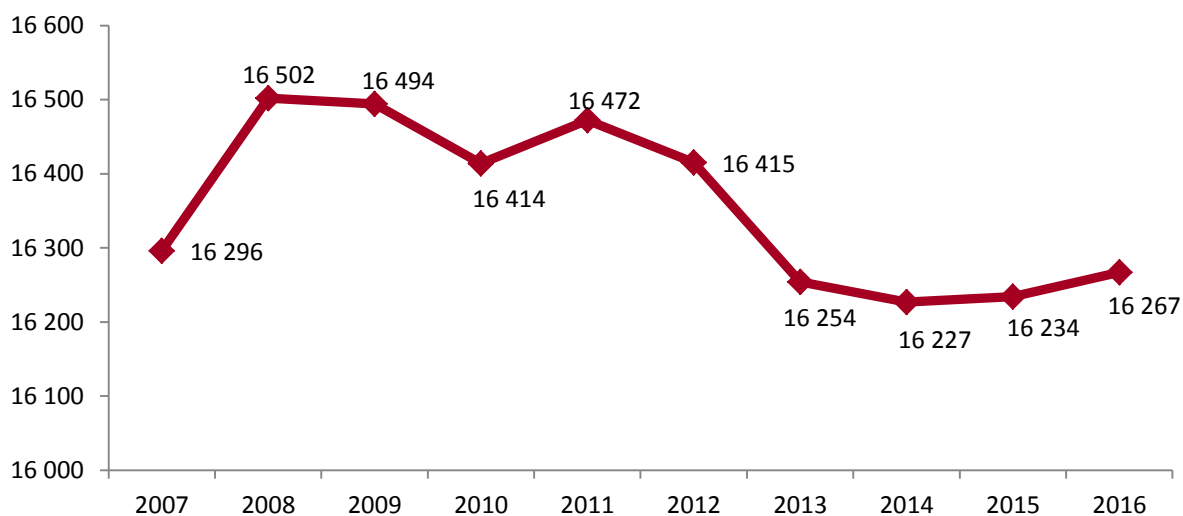
Graf č. 1: Vývoj počtu obyvatel města 1971 - 2016



Zdroj: ČSÚ, vlastní zpracování



Graf č. 2: Vývoj počtu obyvatel města k 31. 12. daného roku



Zdroj: ČSÚ, vlastní zpracování

V podmínkách města došlo k úbytku obyvatel mezi léty 2010 až 2014 (průměrně 90 osob/rok), a to zejména odchodem obyvatel, neboť přirozený přírůstek se ve městě pohybuje spíše v kladných hodnotách (rodí se více lidí, než umírá). Ovšem v kontextu dalších demografických parametrů, je **výše kladného salda přirozeného přírůstku nízká, a trend stárnutí populace města nezastaví.**

Migrační přírůstek vypočtený z rozdílu počtu přistěhovalých minus odstěhovaných obyvatel je ve všech letech 2009 – 2015 záporný.

Tabulka č. 2: Pohyb obyvatelstva ve městě Neratovice 2007 - 2016

Rok	Stav 1.1.	Narození	Zemřelí	Přistě- hovalí	Vystě- hovalí	Přírůstek přirozený	Přírůstek migrační	Přírůstek celkový	Stav 31.12.
2007	16 231	193	135	729	722	58	7	65	16 296
2008	16 296	220	142	695	567	78	128	206	16 502
2009	16 502	161	165	552	556	-4	-4	-8	16 494
2010	16 494	197	162	430	545	35	-115	-80	16 414

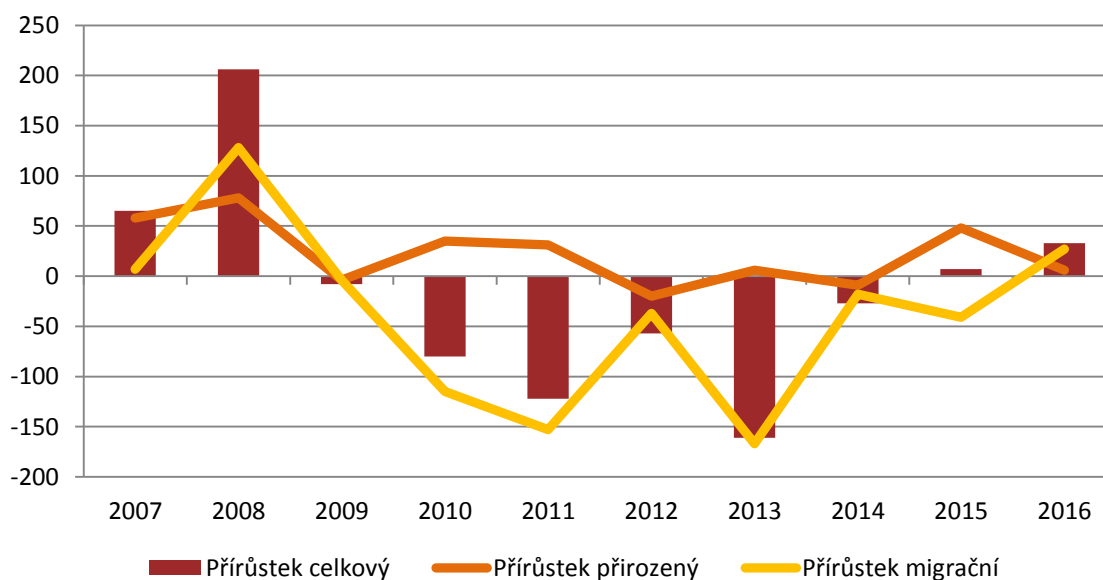


Rok	Stav 1.1.	Narození	Zemřelí	Přistě- hovalí	Vystě- hovalí	Přírůstek přirozený	Přírůstek migrační	Přírůstek celkový	Stav 31.12.
2011	16 594	193	162	374	527	31	-153	-122	16 472
2012	16 472	154	174	454	491	-20	-37	-57	16 415
2013	16 415	158	152	370	537	6	-167	-161	16 254
2014	16 254	150	159	408	426	-9	-18	-27	16 227
2015	16 227	207	159	416	457	48	-41	7	16 234
2016	16 234	165	159	479	452	6	27	33	16 267

Zdroj: ČSÚ

Poslední dva roky indikují zvrát, kdy dochází k mírnému zvýšení počtu obyvatel, v r. 2016 dokonce vlivem kladného salda migrace.

Graf č. 3: Přírůstek počtu obyvatel v letech 2007 - 2016



Zdroj: ČSÚ, vlastní zpracování

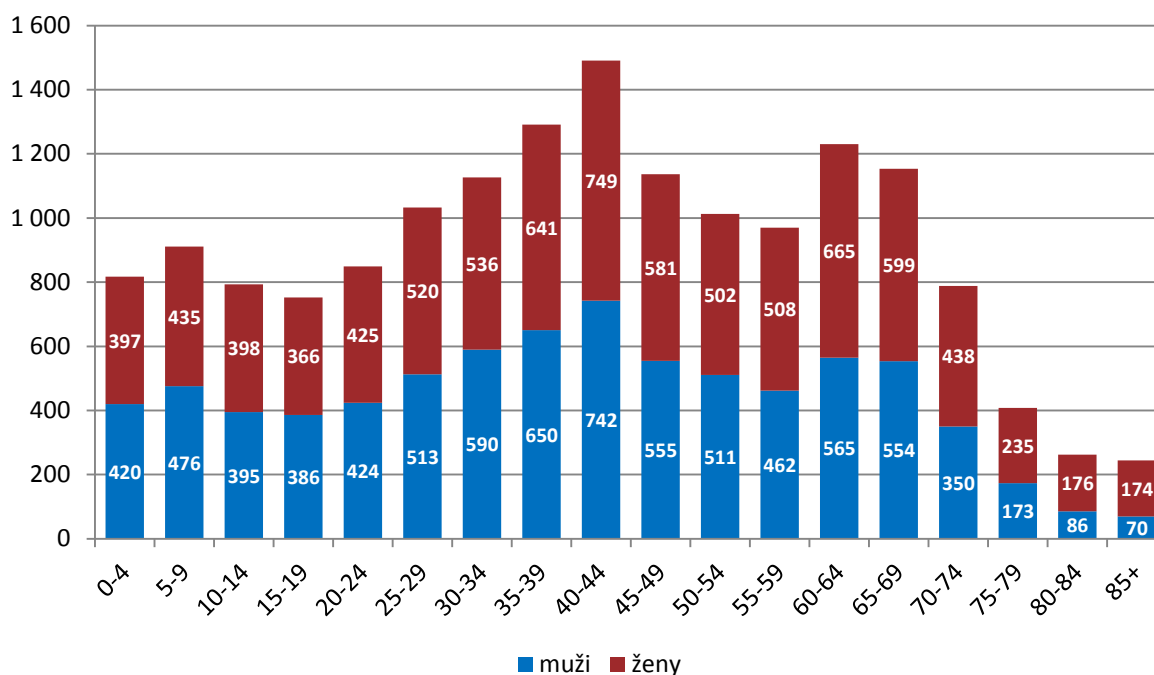


Počet obyvatel je základní určující faktor pro příjmy města z přerozdělování celostátního výběru sdílených daní. Neratovice dostávají ze sdílených daní přibližně 10,8 tis. Kč na obyvatele a rok³, což při poklesu o cca 90 obyvatel ročně (tj. průměrný pokles Neratovic mezi léty 2010 až 2014) znamená téměř o 1 mil. Kč ročně méně příjmů v rozpočtu města.

3.1 ROZDĚLENÍ OBYVATELSTVA PODLE VĚKU A POHLAVÍ

Následující graf znázorňuje rozložení obyvatel dle věkových skupin. Zastoupením pohlaví ve věkových skupinách 0-54 let přibližně vyrovnané, s nepatrnou převahou mužů (v absolutních hodnotách žije v Neratovicích ve věkové skupině 0-54 let o cca 100 mužů více, než žen). Ve skupinách nad 55 let získávají převahu ženy, významněji již od 60 let (i s ohledem na průměrnou délku dožití). Nejpočetnější skupinou ve městě jsou osoby ve věku 40 – 44 let (tvoří 9,1% populace města).

Graf č. 4: Počet obyvatel dle věkových skupin (k 1. 1. 2017)



Zdroj: ČSÚ, vlastní zpracování

³ Údaj za rok 2016, více v kapitole Hospodaření města

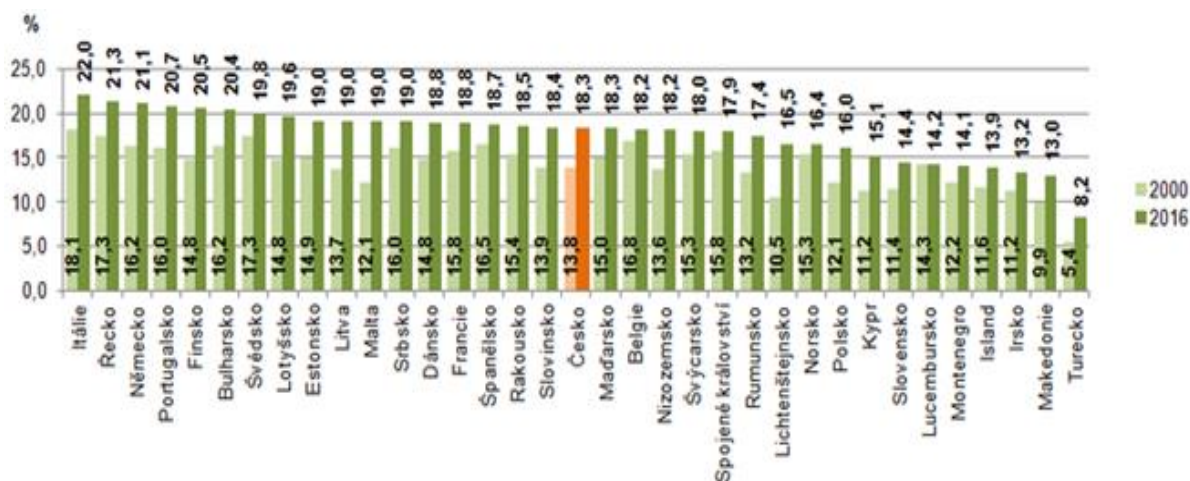


Výsledkem dlouhodobě nízké porodnosti a stále se zvyšující střední délky života se projevuje ve stárnutí populace. Jde o společný rys očekávaného demografického vývoje všech Evropských zemí včetně České republiky.

V Neratovicích žije **2 855 osob (tj. 17,6%) starších 65 let**. Ve skupině nad 80 let je to 506 osob (tj. 3,1% obyvatel). Procentuální podíly jsou **nižší, než je celorepublikový průměr**, nicméně jak je uvedeno dále, nepříznivý je skokový trend stárnutí populace Neratovic.

Následující graf prezentuje výsledky podílu populace nad 65 let dle vybraných evropských zemí a to mezi rokem 2010 a 2016.

Graf č. 5: Procentuální zastoupení populace ve věku 65+ ve státech Evropy v letech 2000 a 2016



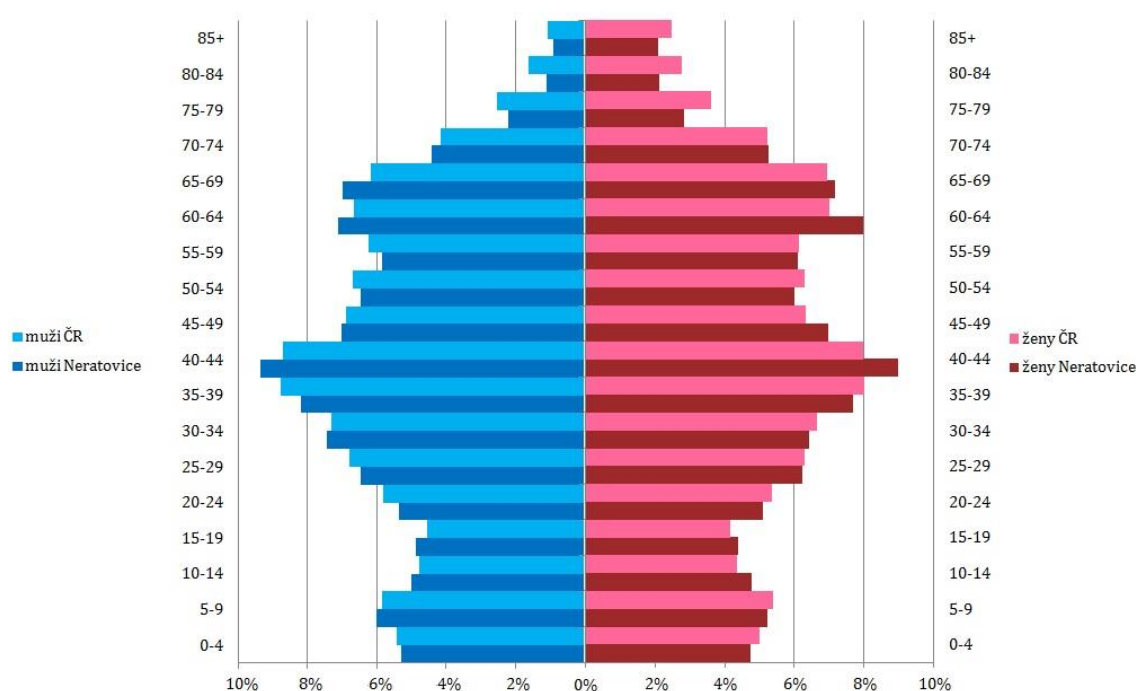
Zdroj: ČSÚ

V ČR dosahoval v r. 2016 počet obyvatel starších 65 let výše 1,93 mil. osob, což činilo podíl 18,3% z celkového počtu obyvatelstva ČR. Přičemž cca 4% pak představují lidé ve věku nad 80 let. Podle demografické projekce obyvatelstva zpracované Českým statistickým úřadem (ČSÚ, 2013) je už v roce 2020 očekávaný podíl obyvatel starších 65 let 20,5%, z toho pak 4,3% osoby ve věku nad 80 let, a o dekádu později bude tento podíl 23,9% (skupina nad 65 let) a z toho pak 7,4% představují senioři starší 80 let. V roce 2050 pak budou lidé ve věku nad 65 let zastupovat více než třetinu celkové populace České republiky a v této skupině pak budou mít téměř 11% zastoupení občané starší 80 let.



Následující graf znázorňuje **srovnání věkové struktury obyvatel Neratovic se strukturou České republiky**. Ve srovnání s věkovým rozvrstvením na úrovni populace České republiky, má město mírně vyšší zastoupení mužů ve skupině 5-19 let, významněji pak ve skupině 40-44 let a pak až ve skupinách 60 – 74 let, kde je tento rozdíl markantnější. U žen pak věková struktura města významněji přesahuje celostátní průměr ve skupině 40 - 44let a 60 - 64 let.

Graf č. 6: Věková struktura města Neratovice a ČR (k 31. 12. 2016)



Zdroj: vlastní zpracování

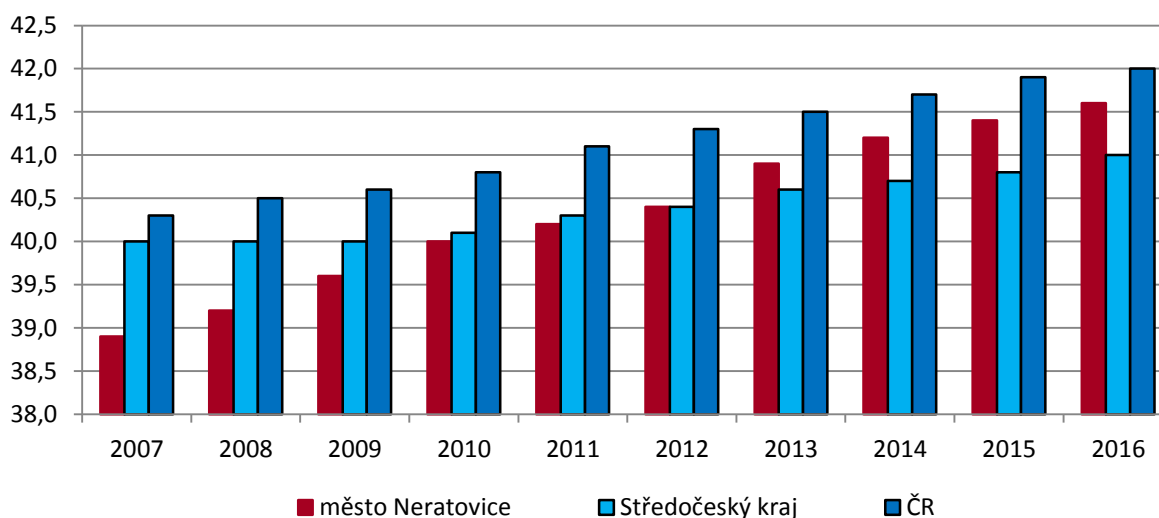
Starší věkové skupiny (nad 75 let) jsou u obou pohlaví pod celostátním průměrem.

Výše uvedené odpovídá i **průměrnému věku populace**, jak ukazují následující grafy. Nepříznivým trendem ve městě je stárnutí populace. Skokově dochází k nárůstu od r. 2013. Průměrný věk obyvatel města k 31. 12. 2016 **dosahoval 41,6 roku**. To je přibližně o 0,4 roku méně, než je průměr ČR (42,0), ale o 0,6 roku více, než je průměr Středočeského kraje (41,0).

Za posledních deset let stoupl průměrný věk obyvatel Neratovic o velmi vysokou hodnotu 2,7 roku (v rámci SČK hodnota prům. věku stoupla pouze o 1,0 roku).



Graf č. 7: Průměrný věk obyvatel k 31. 12. daného roku (srovnání města, kraje a ČR)



Zdroj: ČSÚ, vlastní zpracování

Na tomto a dalších místech budou srovnávány data charakterizující Neratovice s daty za vybraná města Středočeského kraje **Mělník**, **Kralupy nad Vltavou**, **Rakovník**, **Benešov**. Města byla vybrána s ohledem na přibližně stejný počet obyvatel, či jejich významnost (Mělník – okresní město, Kralupy n. V. – odvětví průmyslu). Následující tabulka zobrazuje počet obyvatel těchto srovnávacích měst k 31. 12. 2016. V případě porovnávání poměrových hodnot mezi městy vztažené k jinému období, byly použity údaje o počtu obyvatel platné v daném roce.

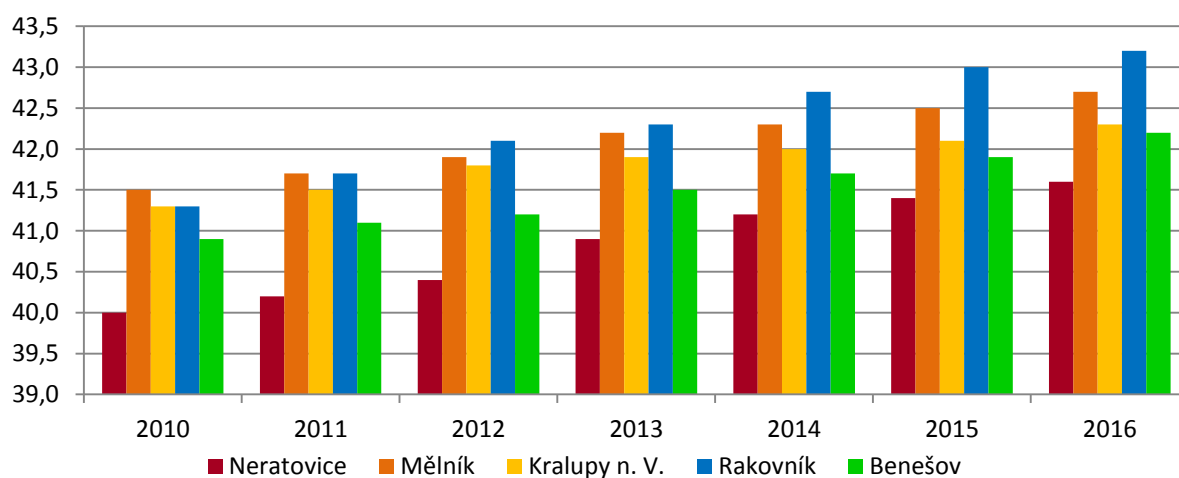
Tabulka č. 3: Počet obyvatel ve srovnávaných městech

Obec	Počet obyvatel
Mělník	19 295
Kralupy n. V.	18 079
Benešov	16 544
Neratovice	16 267
Rakovník	15 975

Následující graf tedy znázorňuje pro srovnání průměrný věk obyvatel vybraných měst SČK.



Graf č. 8: Průměrný věk obyvatel k 31. 12. daného roku – srovnání měst



Zdroj: ČSÚ, vlastní zpracování

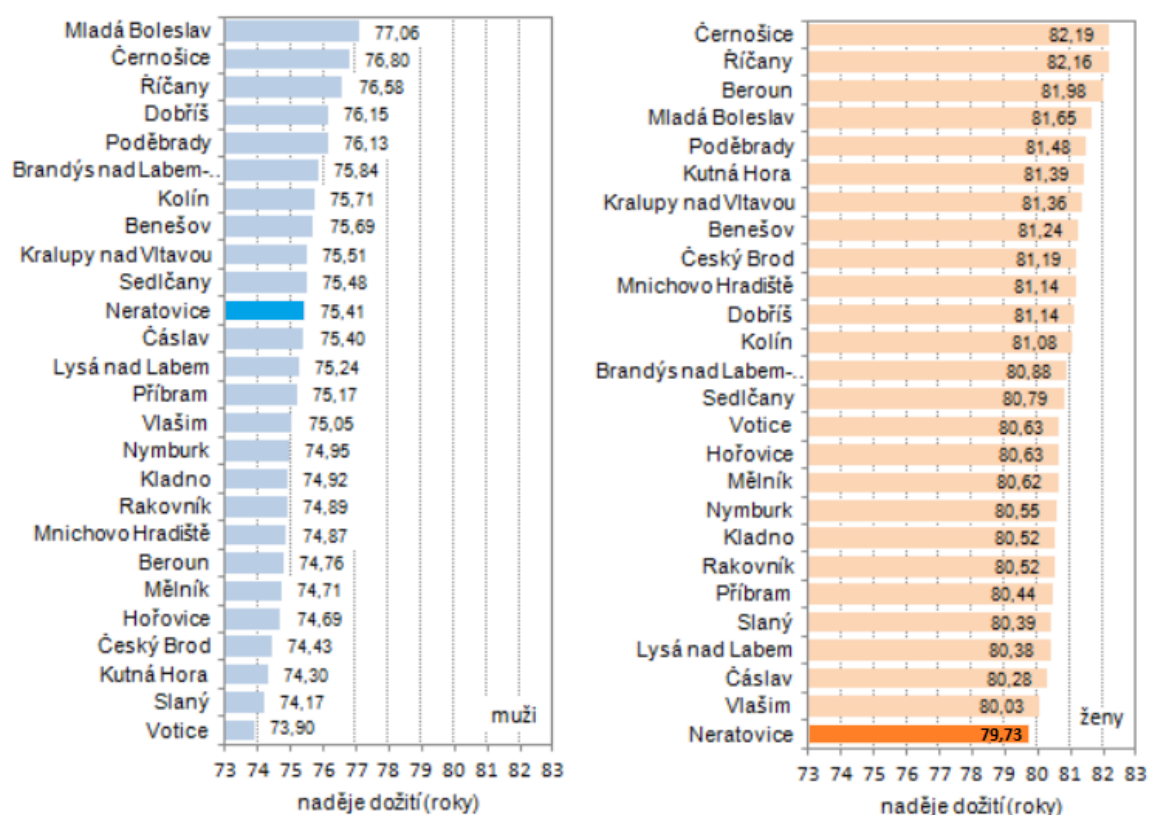
V tomto srovnání vykazují Neratovice nejmladší populaci mezi uvedenými městy, což může být jistou konkurenční výhodou (nabídka pracovních sil, nižší nároky na sociální služby a zdravotní péči). Negativní je ovšem trend, jakým město v tomto ukazateli „dohání“ celorepublikový průměr.

Neustále se také zvyšuje naděje dožití při narození. Poslední data ČSÚ za rok 2015 uvádí, že naděje dožití při narození **ve Středočeském kraji** dosahuje hodnoty **81,42 let u žen a 76,25 let u mužů**.

Střední délka života je dlouhodobě vyšší u žen než u mužů a stále se prodlužuje. Zatímco v období let 1991–1992 byla naděje dožití při narození ve Středočeském kraji u mužů 68,03 let, v období 2014–2015 byla o 8,22 roku vyšší - 76,25 let. U žen byl její nárůst nižší, naděje dožití žen se během tohoto období zvýšila ze 75,61 let na 81,42 roků (o 5,81 roků). Snížil se také rozdíl mezi nadějí dožití při narození mužů a žen ze 7,59 na 5,17 roků.



Graf č. 9: Naděje dožití při narození ve SO ORP Středočeského kraje v letech 2011–2015



Zdroj: ČSÚ

Srovnáním dat za SO ORP Středočeského kraje je vidět, že muži z Neratovic se v rámci kraje nachází v první polovině srovnání, zatímco ženy s hodnotou pod 80 let naděje dožití na chvostu mezi jednotlivými ORP. S uvedenými hodnotami jsou obě pohlaví **pod průměrem Středočeského kraje**.

S rostoucí střední délkou života se ve většině zemí prodlužuje i **délka života prožitá ve zdraví**⁴, nicméně naprosto nelze říci, že by se hodnoty těchto ukazatelů navzájem výrazně blížily. Délka života prožitá ve zdraví byla v roce 2014 v ČR u žen 74,3 let, u mužů pak 73,5 let. Uvážíme-li však, že ženy žijí v průměru déle než muži, stráví muži ve zdraví v průměru 90 % svého života, ženy pouze 87 %.

⁴ Údaje o délce života prožitá ve zdraví (nebo též „naděje na dožití ve zdraví“) uvádějí průměrný počet let, které osoby určitého věku (nejčastěji je uváděno „při narození“, nebo „ve věku 65 let“) podle statistik prožijí bez postižení, resp. bez jakýchkoliv dlouhodobých omezení v běžných denních aktivitách života. (Zdroj: Eurostat-TGM Tables).



3.2 OBYVATELSTVO PODLE NÁRODNOSTI

Národnostní skladba Neratovického regionu není nijak zvlášť členitá. Při posledním sčítání lidu v roce 2011 se přihlásilo k jiné národnosti, než české a moravské, cca 3,4 % obyvatel. Tato hodnota se nijak neliší od údaje za Středočeský kraj. Je ovšem o cca 1 p. b. vyšší, než v ORP Benešov či Rakovník. Rozdělení národnostní skladby je shrnuto v následující tabulce. Data pocházejí ze statistického šetření Sčítání lidu, domů a bytů 2011.

Největší skupinou, která se ve městě nachází, je národnost česká, v roce 2011 se k ní přihlásilo 96,4 % obyvatel. Druhou největší národnostní skupinou je slovenská národnost, v roce 2011 se k ní přihlásilo 2 % obyvatel. V pořadí třetí zastoupenou národností je ukrajinská (cca 1% obyvatel).

Tabulka č. 4: Počty obyvatel v rozdělení podle národnosti (srovnání ČR, kraj, okres a ORP)

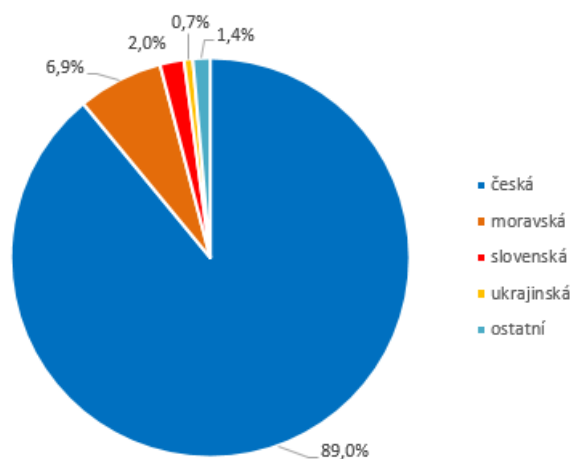
Národnost	česká	moravská	slezská	sloven- ská	polská	německ á	romsk á	ukrajin -ská	vietnam -ská
ČR	6 711 624	521 801	12 214	147 152	39 096	18 658	5 135	53 253	29 660
Středočeský kraj	901 438	1 789	133	17 474	1 898	822	388	7 512	2 693
okres Mělník	71 061	104	3	1 452	74	64	28	765	175
ORP Benešov	41 896	68	7	511	96	30	1	267	80
ORP Kralupy n. V.	20 572	32	-	546	19	8	11	200	75
ORP Mělník	29 397	32	2	478	26	40	5	347	52
ORP Neratovice	21 092	40	1	428	29	16	12	218	48
ORP Rakovník	38 572	49	3	463	73	39	14	259	136

Zdroj: SLBD 2011, vlastní zpracování

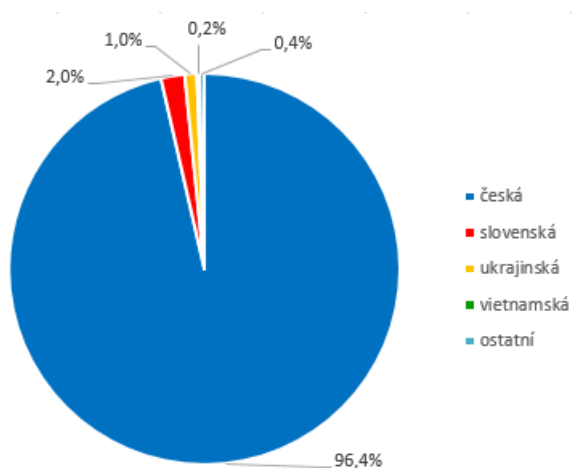


Graf č. 10: Podíl národností v populaci ČR a ORP Neratovice

Česká republika



ORP Neratovice



Zdroj: SLBD 2011, vlastní zpracování

3.3 ROZDĚLENÍ OBYVATELSTVA PODLE RODINNÉHO STAVU

Podle rodinného stavu rozdělujeme obyvatelstvo na svobodné, ženaté/vdané, rozvedené a vdovy/vdovce.

Podle následující tabulky bylo v roce 2011 nejvíce obyvatelstva zařazeného do skupiny ženatí a vdané (41%). Svobodní byli zastoupeni o něco méně (40%), přičemž větší část tvořili muži. U kategorie rozvedení oproti tomu bylo více žen. Stejně tak u skupiny vdov převažují opět ženy.

Tabulka č. 5: Rozdělení obyvatelstva podle rodinného stavu a pohlaví – město Neratovice

		Obyvatelstvo celkem		v tom	
		abs.	%	muži	ženy
Celkem		16 426	100	8 069	8 357
z celku podle rodinného stavu:	svobodní	6 561	39,9%	3 602	2 959
	ženatí, vdané	6 696	40,8%	3 385	3 311



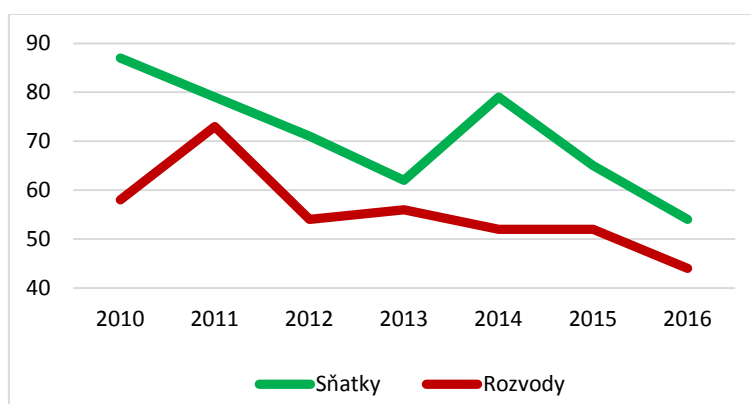
	Obyvatelstvo celkem		v tom	
	abs.	%	muži	ženy
rozvedení	2 094	12,7%	873	1 221
ovdovělí	1 041	6,3%	186	855
nezjištěno	34	0,2%	23	11

Zdroj: SLBD 2011

Kategorie rodinného stavu dá ještě rozšířit. Je možné se podívat na vývoj v počtu sňatků a rozvodů ve sledovaném období let 2010 až 2016. Lze vysledovat trend poklesu rozvodů za poslední 3 roky, ale také počtu sňatků za poslední dva roky.

Za posledních deset let činí průměrný počet sňatků v Neratovicích 76 za rok, oproti tomu je cca 55 rozvodů ročně. To znamená, že se obyvatelé města za posledních 10 let průměrně více brali, než rozváděli.

Graf č. 11: Graf 1: Počet sňatků a rozvodů



Zdroj: ČSÚ

3.4 OBYVATELSTVO PODLE NEJVYŠŠÍHO UKONČENÉHO VZDĚLÁNÍ

Vzdělanostní struktura v městě se mezi populačními censy (2001 a 2011) zlepšila. Poklesla kategorie osob se základním vzděláním. Naopak vzrostl podíl osob se středoškolským vzděláním zakončeným maturitou a osob s vysokoškolským vzděláním. Je tedy možno vidět trend vyššího vzdělávání obyvatelstva, který by měl být i nadále podporován. Pokud se podíváme na zkoumaný



rok 2011, nejvíce obyvatel spadá do skupiny střední vzdělání včetně vyučení bez maturity. Druhou největší skupinou jsou obyvatelé ve skupině úplné střední vzdělání s maturitou (31 %).

Tabulka č. 6: Obyvatelstvo města dle nejvyššího ukončeného vzdělání

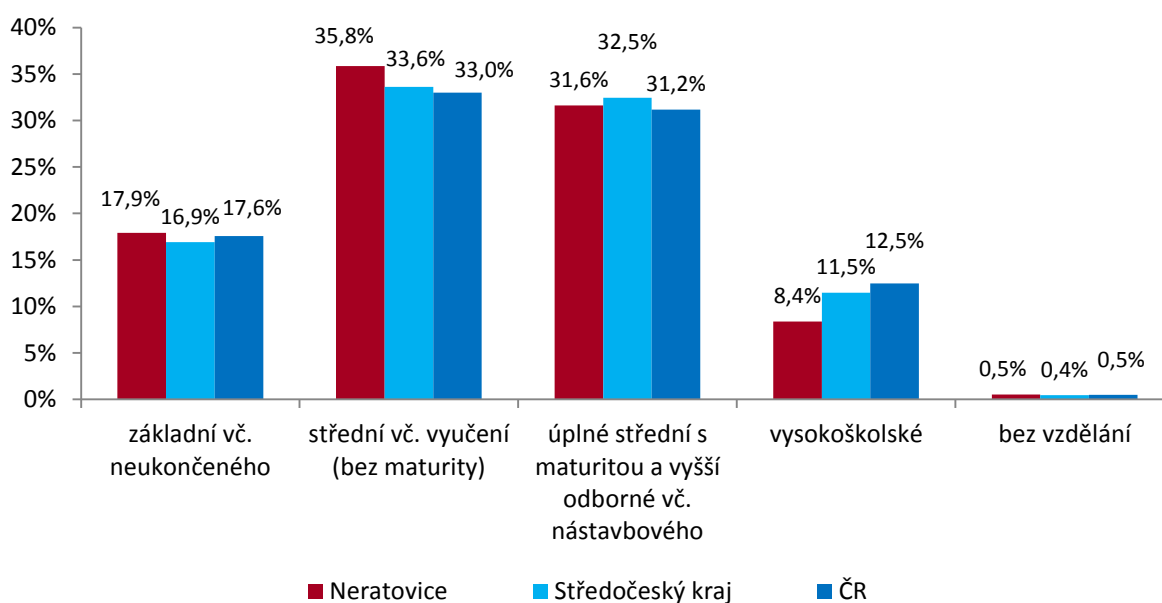
		Počet osob	
Obyvatelstvo 15+		13 963	
z toho nejvyšší ukončené vzdělání	základní vč. neukončeného	2 502	
	střední vč. vyučení (bez maturity)	5 005	
	úplné střední s maturitou a vyšší odborné vč. nástavbového	4 415	
	vysokoškolské	1 169	
	z toho	z toho bakalářské	212
		magisterské	911
	bez vzdělání		71

Zdroj: ČSÚ

Celkově se tedy dá říci, že v porovnání s celorepublikovým průměrem a SČK má město **Neratovice horší vzdělanostní strukturu obyvatel**, než kraj, a v případě vysokoškolského vzdělání dosahuje horších hodnot, než ČR. Pozitivní je ovšem zlepšující se vývoj vzdělanosti.



Graf č. 12: Vzdelanostní struktura (srovnání město, kraj, ČR)



Zdroj: SLBD 2011, vlastní zpracování

Tabulka č. 7: Zaměstnaní podle pohlaví, odvětví ekonomické činnosti a podle nejvyššího vzdělání

Odvětví ekonomické činnosti, nejvyšší ukončené vzdělání	Zaměstnaní celkem		v tom	
	abs.	%	muži	ženy
Zaměstnaní celkem	7 575	100	4 089	3 486
z celku podle odvětví ekonomické činnosti:				
zemědělství, lesnictví, rybářství	73	1	49	24
průmysl	2 058	27,2	1 399	659
stavebnictví	521	6,9	468	53
velkoobchod a maloobchod; opravy a údržba motorových vozidel	949	12,5	419	530
doprava a skladování	544	7,2	377	167
ubytování, stravování a pohostinství	267	3,5	115	152
informační a komunikační činnosti	226	3	160	66



Odvětví ekonomické činnosti, nejvyšší ukončené vzdělání	Zaměstnaní celkem		v tom	
	abs.	%	muži	ženy
peněžnictví a pojišťovnictví	196	2,6	63	133
činnosti v oblasti nemovitostí, profesní, vědecké a technické činnosti a administrativní a podpůrné činnosti	623	8,2	288	335
veřejná správa a obrana; povinné sociální zabezpečení	377	5	174	203
vzdělávání	357	4,7	66	291
zdravotní a sociální péče	422	5,6	50	372
nezjištěno	748	9,9	387	361
z celku podle nejvyššího ukončeného vzdělání:				
základní vč. neukončeného	614	8,1	254	360
střední vč. vyučení (bez maturity)	3 009	39,7	1 914	1 095
úplné střední (s maturitou)	2 620	34,6	1 267	1 353
nástavbové studium	248	3,3	103	145
vyšší odborné vzdělání	144	1,9	55	89
vysokoškolské	900	11,9	474	426

Zdroj: SLDB 2011

3.5 BYDLENÍ

Intenzita bytové výstavby je násobně nižší, než ukazují hodnoty za Středočeský kraj i stát. Mezi lety 2007 až 2015 nedošlo v tomto k žádné změně (průměrný počet dokončených bytů za poslední 4 roky činil cca 12 bytů za rok, viz tabulka níže). Hlavní bariérou bytové výstavby je zmiňován nedostatek vhodných stavebních pozemků na území města.

Tabulka č. 8: Počet dokončených bytů ve vybraných městech (absolutní hodnoty)

	2007	2008	2009	2010	2011	2012	2013	2014	2015
Benešov	21	41	69	43	142	68	34	19	79



Kralupy nad Vltavou	12	45	64	42	55	52	21	4	43
Mělník	74	58	80	46	57	41	38	32	77
Neratovice	13	16	21	15	19	16	13	5	13
Rakovník	12	10	11	9	32	1	12	39	5

Zdroj: ČSÚ

Lepším ukazatelem je přepočítání dat na 1000 obyvatel. Zde Neratovice spolu s Rakovníkem stojí na chvostu srovnávaných měst.

Tabulka č. 9: Počet dokončených bytů ve vybraných městech (na 1000 obyvatel)

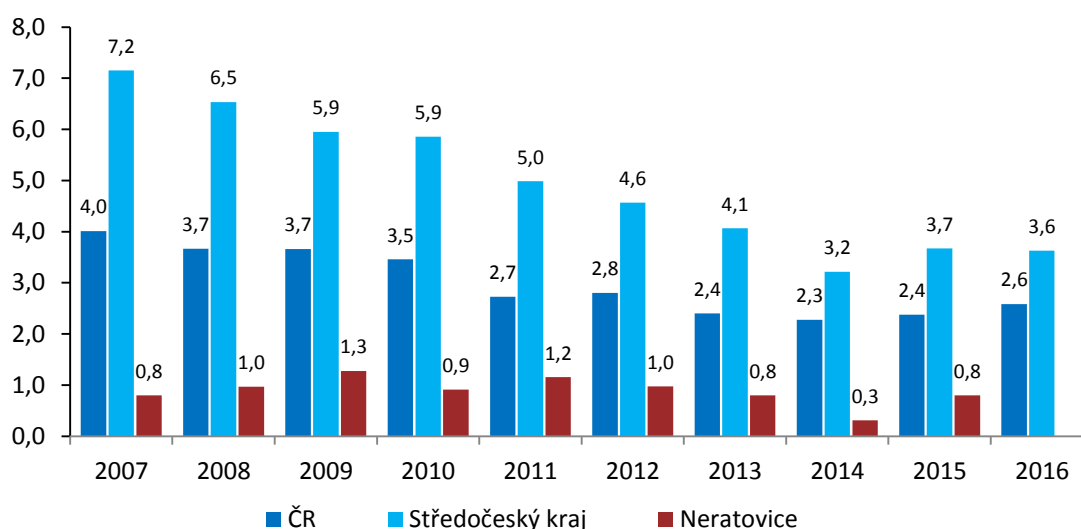
	2007	2008	2009	2010	2011	2012	2013	2014	2015
Benešov	1,3	2,5	4,2	2,6	8,6	4,1	2,1	1,1	4,8
Kralupy nad Vltavou	0,7	2,6	3,6	2,4	3,0	2,9	1,2	0,2	2,4
Mělník	3,9	3,0	4,2	2,4	2,9	2,1	2,0	1,7	4,0
Neratovice	0,8	1,0	1,3	0,9	1,2	1,0	0,8	0,3	0,8
Rakovník	0,7	0,6	0,7	0,5	1,9	0,1	0,7	2,4	0,3

Zdroj: ČSÚ, vlastní zpracování

Následující graf dokresluje srovnání počtu dokončených bytů na 1000 obyvatel na úrovni města, kraje a České republiky.



Graf č. 13: Počet dokončených bytů na 1000 obyvatel (srovnání města, kraje a ČR)



Zdroj: ČSÚ, vlastní zpracování

3.5.1 Městský bytový fond

Tabulka níže uvádí přehled bytového fondu v majetku města. K 31. 5. 2011 disponovalo město Neratovice 537 městskými byty, z nichž dva byly bezbariérové. Průměrná výše nájemného v městských bytech činila 68,41 Kč/m². Město administrativně nevede žádné sociální byty, nicméně byty v Kojetické ulici č. p. 1021 jsou za sociální považovány.

Tabulka č. 10: Bytový fond města Neratovice (stav k 31. 5. 2012)

adresa	počet bytů	velikost bytu	kvalita	poznámka
Kojetická 1021	154	2+kk (38 m ²)	6 normální	
Školní 669,670,671,678	4 x 36	1+1 (29 m ²)	normální	
Nám. Republiky 400	47	35 x 1+1 (37 m ²) 6 x 2+kk (56 m ²) 6 x 3+kk (75 m ²)	normální	
Dr. E. Beneše 1033, 1155 Hamplova 1104 Kojetická 1055 Školní 900	7		normální	služební byty v MŠ a ZŠ



adresa	počet bytů	velikost bytu	kvalita	poznámka
28. října 1157				
Masarykova 404, 486, 440, 485	4		normální	vybudované na náklady nájemců, 7 kteří si nájemné obydlují, byt v čp 486 od roku 2011 jako plně nájemní
Kojetická 1028	36		normální	malometrážní byty DPS, specifické podmínky přidělování.
Vančurova 692 - 694	18	2+1 (60 m ²)	8 snížená	
Bří Čapků 828 - 831	32	2+1 (60 m ²)	snížená	

Zdroj: Strategický plán města Neratovice 2012 – 2020, Analytická část, duben/2014

Vyvstává otázka privatizace bytového fondu. Předpokladem je odprodej 400 bytů s předpokládaným výnosem 230 mil. Kč. Město by si mělo ponechat cca 100 bytů pro sociální účely.

3.6 DEMOGRAFICKÁ PROGNÓZA

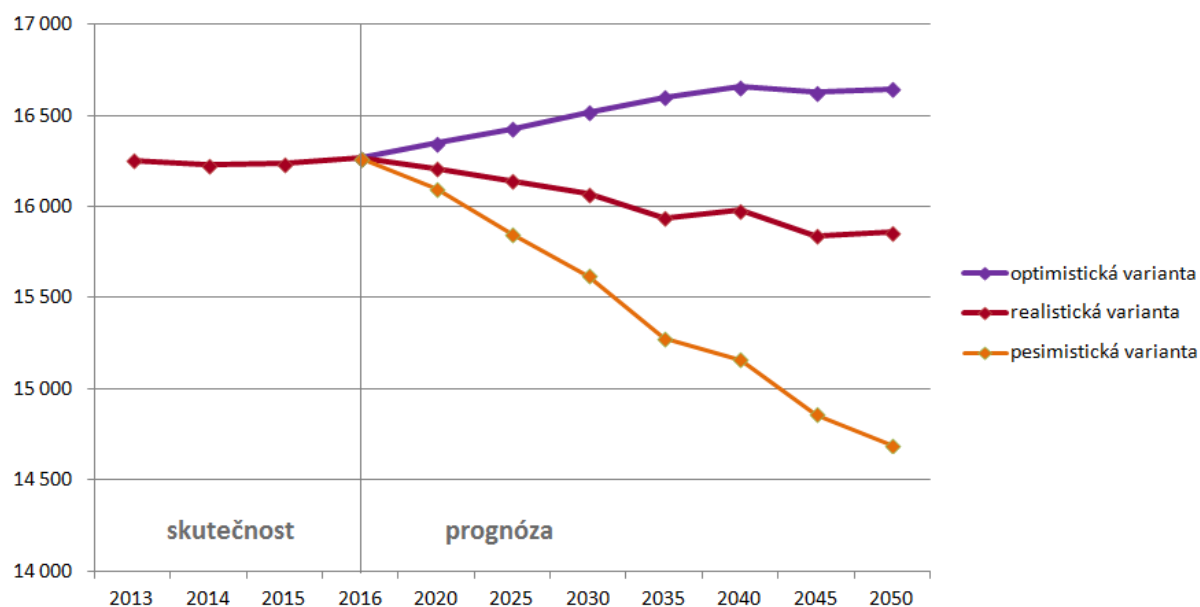
Ve vazbě na předchozí subkapitoly budou na tomto místě rekapitulovány výsledky demografické prognózy města do r. 2050. Pro prognózu budoucího vývoje populace města byla využita tzv. kohortně-komponentní metoda. Tento přístup je založen na segmentaci populace do dílčích věkových skupin, které jsou vystaveny rozdílnému působení demografických procesů (porodnosti, úmrtnosti a migrace). Spočívá v posunu žijících mezi věkovými skupinami, tedy v převodu počtu žijících osob v dokončeném věku „x“ na počet žijících v dokončeném věku „x+1“ po jednom roce prognózy.

- Parametry modelu kohortně-komponentní metody představují věkově specifické míry plodnosti, koeficienty přežití vypočítané z podrobných úmrtnostních tabulek odděleně pro muže a ženy, migrační saldo po jednotkách věku odděleně podle pohlaví a ukazatel feminity vyjadřující poměr narozených dívek k celkovému počtu narozených dětí.
- Prognóza byla zpracována odděleně pro muže a ženy po jednotkách věku s výchozí věkovou strukturou k 31. 12. 2016. Pro odhad populace v následujících letech byly využity údaje o počtu obyvatel dle jednotlivých věkových skupin, průměrného věku matky při porodu a nadějí dožití při narození.



Na základě těchto údajů byla provedena **extrapolace počtu obyvatel do r. 2050** a to ve třech variantách (optimistická, pesimistická, realistická).

Graf č. 14: Prognóza vývoje počtu obyvatel města Neratovice 2050



Zdroj: vlastní výpočty

Za stávajících demografických podmínek počítají dvě varianty prognózy s poklesem počtu obyvatel města do roku 2050 na odhadovaný cílový stav 15 900 obyvatel, resp. 14 700 obyvatel. Optimistická varianta počítá s mírným nárůstem počtu obyvatel na cca 16 650.



4 Ekonomika a trh práce

4.1 EKONOMICKÁ AKTIVITA OBYVATELSTVA

Ekonomicky aktivní obyvatelstvo se dle SLBD 2011 dělilo na zaměstnané (89 %) a nezaměstnané (téměř 11% %). Mezi nejpočetnější skupinu zaměstnaných dle postavení v zaměstnání patří zaměstnanci, za nimi následuje skupina pracujících na vlastní účet a zaměstnavatelé.

Ekonomicky neaktivní obyvatelstvo zahrnuje nepracující důchodce, kterých bylo 44,5% %, a také studenty a žáky, jež zaujímali 32 % ze všech neaktivních.

Tabulka č. 11: Obyvatelstvo podle ekonomické aktivity 2011

Ekonomická aktivita		Obyvatelstvo celkem		v tom	
		abs.	%	muži	ženy
Ekonomicky aktivní		8 502	51,8	4 565	3 937
v tom	zaměstnaní	7 575	46,1	4 089	3 486
	v tom				
	zaměstnanci, zaměstnavatelé, samostatně činní, pomáhající	6 919	42,1	3 849	3 070
	pracující studenti a učni	106	0,6	49	57
	pracující důchodci	400	2,4	191	209
	ženy na mateřské dovolené	150	0,9	-	150
	nezaměstnaní	927	5,6	476	451
	v tom				
	hledající první zaměstnání	179	1,1	106	73
	ostatní nezaměstnaní	748	4,6	370	378
Ekonomicky neaktivní		6 965	42,4	2 901	4 064
v tom	nepracující důchodci	3 102	18,9	1 149	1 953
	ostatní s vlastním zdrojem obživy	249	1,5	32	217
	osoby v domácnosti, děti předškolního věku, ostatní závislé osoby	1 397	8,5	642	755



Ekonomická aktivita	Obyvatelstvo celkem		v tom	
	abs.	%	muži	ženy
žáci, studenti, učni	2 217	13,5	1 078	1 139
Osoby s nezjištěnou ekonomickou aktivitou	959	5,8	603	356

Zdroj: SLDB 2011

Porovnání hodnot ekonomicky aktivního obyvatelstva je prováděno dle údajů SLDB 2011. Město Neratovice při srovnání údajů s vyššími územními celky (ČR, Středočeský kraj) dosahuje lepších hodnot v poměru ekonomicky aktivních obyvatel vůči počtu obyvatel daného celku.

Tabulka č. 12: Obyvatelstvo podle ekonomické aktivity v roce 2011

	ČR	Středočeský kraj	Neratovice
Počet obyvatel	10 436 560	1 289 211	16 426
Ekonomicky aktivní celkem	5 080 573	639 851	8 502
% ekonomicky aktivních	48,68%	49,63%	51,80%
Ekonomicky neaktivní celkem	4 784 923	582 765	6 965
% ekonomicky neaktivních	45,85%	45,20%	42,40%
Osoby s nezjištěnou ekonomickou aktivitou	571 064	66 595	959
% osob s nezjištěnou ek. aktivou	5,47%	5,17%	5,80%

Zdroj: SLDB 2011

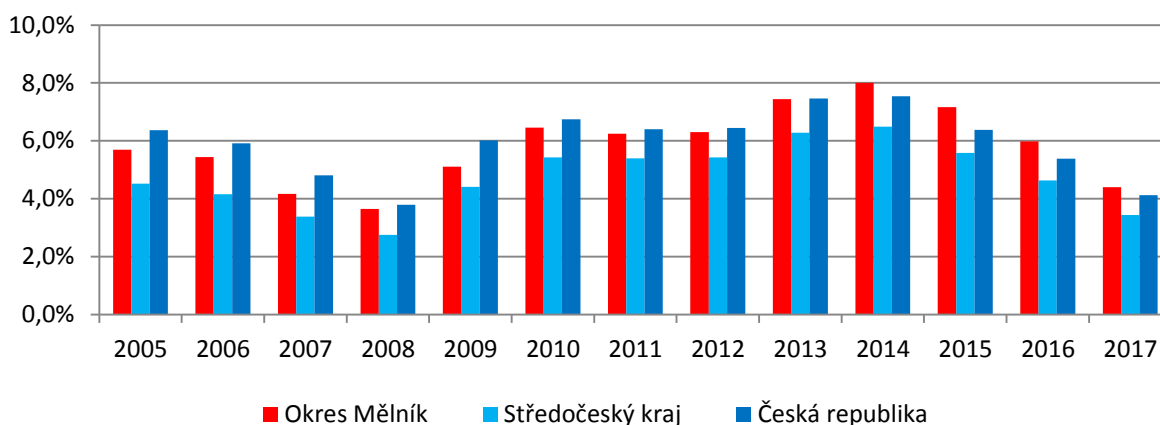
4.2 NEZAMĚSTNANOST

Podle údajů Ministerstva práce a sociálních věcí se hodnota ukazatele Podíl nezaměstnaných osob ve Středočeském kraji meziměsíčně snížila o 0,20 procentního bodu a koncem května 2017 dosáhla



výše **3,44 %**. Proti stejnému období minulého roku se snížila o 1,19 procentního bodu. Zároveň byla o 0,68 procentního bodu nižší, než kolik činil celostátní průměr (4,12 %).

Graf č. 15: Podíl nezaměstnaných osob 2005 - 2017 (vždy za květen daného roku)



Zdroj: ÚP

Nezaměstnanost v okrese Mělník byla ve sledovaném období vždy vyšší, než je údaj za celý Středočeský kraj. Svými hodnotami se okres blížil spíše celorepublikovému průměru, v posledních letech tento průměr spíše přesahuje.

Podíváme-li se na hodnoty aktuální nezaměstnanosti za jednotlivé města, pak **Neratovice** vykazují v květnu 2017 podíl nezaměstnaných **ve výši 5,6 %** (oproti krajské hodnotě 3,4% a státu 4,1%).

Tabulka č. 13: Nezaměstnanost ve vybraných městech za květen 2017

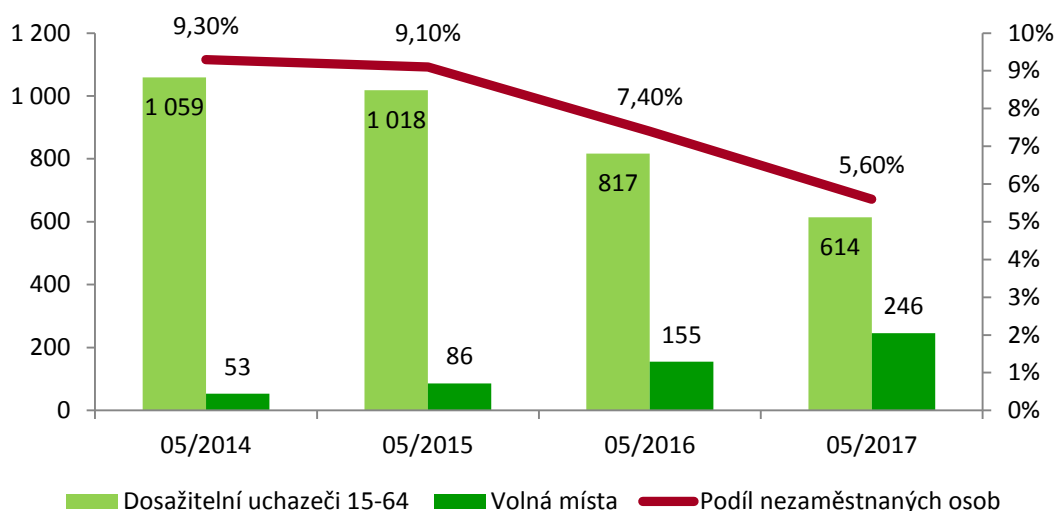
Obec	Dosažitelní uchazeči 15-64	Obyvatelstvo 15-64 let	Podíl nezaměstnaných osob	Volná místa
Neratovice	614	10 891	5,60%	246
Mělník	535	12 266	4,40%	328
Kralupy nad Vltavou	415	11 762	3,50%	141
Rakovník	373	10 439	3,60%	421
Benešov	199	10 854	1,80%	552

Zdroj: portal.mpsv.cz, vlastní zpracování



Město Neratovice **nepatří v rámci regionu k lokalitám s nejnižší mírou nezaměstnanosti**. Jak ukazuje následující graf meziroční údaje o nezaměstnanosti, pozitivní je klesající trend podíl nezaměstnaných osob (údaje jsou porovnávány za květen 2014 – květen 2017 (v r. 2013 proběhla změna metodiky ukazatele registrované nezaměstnanosti)). Z grafu lze vyčíst jednoznačný trend poklesu podílu nezaměstnaných osob z 9,3% na 5,6%, počet volných míst se r. 2014 zvýšil téměř pětinásobně.

Graf č. 16: Počet dosažitelných uchazečů, podíl nezaměstnaných osob, volná místa



Zdroj:

portal.mpsv.cz, vlastní zpracování

Počet uchazečů o zaměstnání v evidenci úřadu práce rostl od roku 2004 do roku 2010, od tohoto roku počet uchazečů klesá. Důležitý údaj se nabízí v porovnání výsledků za věkové skupiny, kde neklesá počet uchazečů o zaměstnání **ve věkové skupině 50+**, u ostatních věkových skupin se počty uchazečů o zaměstnání liší a jejich průběh je nepravidelný během let.

Velkým rizikem je délka nezaměstnanosti. Nejvíce nezaměstnaných osob se v čase pohybuje v kategorii nezaměstnaných déle než 24 měsíců a v délce více než 12 měsíců až 24 měsíců. Dlouhodobá nezaměstnanost postihuje především starší osoby, osoby se zdravotním postižením či nižší kvalifikací. Tento typ nezaměstnanosti je nebezpečný, protože čím déle jsou lidé nezaměstnaní, tím větší je problém s opětovným zařazením do pracovního procesu.

Tento jev s sebou nese spoustu sociologických i sociálních problémů, jako je snížení životní úrovně, sociální izolace, ztráta statusu, zatěžování rodinných vztahů a někdy dokonce i zhoršení



zdravotního stavu. Proto je nutné se tomuto jevu věnovat a rozvinout takové politiky, které by napomohly snížit dlouhodobou nezaměstnanost.

4.3 VYJÍZDĚJÍCÍ, DOJÍZDĚJÍCÍ DO ZAMĚSTNÁNÍ A DO ŠKOL

V rámci města Neratovice vyjíždí dle SLBD 2011 do zaměstnání a do škol 5 301 obyvatel (tj. 32%), do zaměstnání vyjíždí přes 4 tis. obyvatel, do škol kolem 1,3 tis. obyvatel. V rámci obce vyjíždělo do zaměstnání 1,2 tis. osob obyvatel, do jiného kraje vyjíždělo do zaměstnání 1,8 tis. osob (zde se předpokládá, že vzhledem k blízkosti hlavního města Prahy směřuje většina obyvatel do zaměstnání tímto směrem).

Tabulka č. 14: Vyjíždějící do zaměstnání a škol v roce 2011

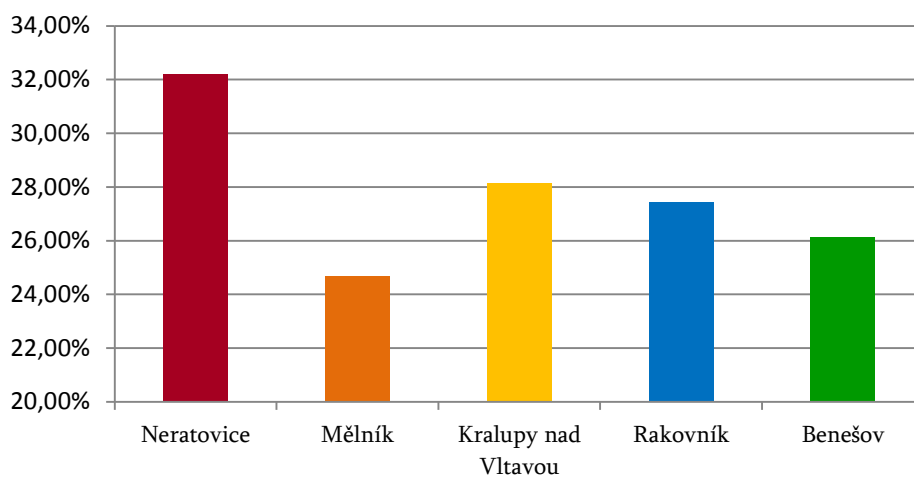
Vyjíždějící, doba cesty	Zaměstnaní			Žáci a studenti
	celkem	muži	ženy	
Vyjíždějící do zaměstnání a škol	4 003	2 018	1 985	1 301
v tom:				
– v rámci obce	1 213	558	655	716
– do jiné obce okresu	510	303	207	118
– do jiného okresu kraje	487	286	201	43
– do jiného kraje	1 757	852	905	414
– do zahraničí	36	19	17	10
Vyjíždějící denně mimo obec	2 392	1 241	1 151	486
z toho doba cesty:				
– do 14 minut	191	118	73	19



Vyjíždějící, doba cesty	Zaměstnaní			Žáci a studenti
	celkem	muži	ženy	
– 15 - 29 minut	667	387	280	76
– 30 - 44 minut	595	332	263	99
– 45 - 59 minut	557	258	299	153
– 60 - 89 minut	336	123	213	116
– 90 a více minut	36	18	18	19
Zaměstnaní bez stálého pracoviště	458	397	61	x
Zaměstnaní a žáci s nezjištěným místem pracoviště, školy v ČR	183	114	69	22

Zdroj: SLBD 2011

Graf č. 17: Podíl vyjíždějících do zaměstnání a škol v roce 2011



Zdroj: SLBD 2011, vlastní zpracování



Při porovnání vyjíždějících do zaměstnání a do škol byly porovnávány údaje mezi jednotlivými městy. Nejvyšší podíl vyjíždějících do zaměstnání a škol na celkovém počtu obyvatel vykazují Neratovice (32%), dále Kralupy n. V. (28%), nejméně obyvatelé Mělníka (necelých 25%)

4.4 PŘÍJEMCI SOCIÁLNÍCH DÁVEK

Vývoj počtu dávek a vyplaceného finančního objemu je shrnut v níže uvedených tabulkách. Dávky hmotné nouze mají klesající tendenci, především o 5 mil. Kč méně bylo vyplaceno u příspěvku na živobytí v porovnání s rokem 2015.

Tabulka č. 15: Sociální dávky

Dávka	2014		2015		2016	
	Počet dávek	Vyplacená částka	Počet dávek	Vyplacená částka	Počet dávek	Vyplacená částka
Příspěvek na živobytí	9 725	38 406 333	9 279	35 384 920	7 750	30 715 252
Doplatek na bydlení	6 624	34 459 273	5 977	31 347 191	5 888	31 969 373
Mimořádná okamžitá pomoc	293	644 586	170	247 841	157	232 580

Zdroj: Úřad práce

Dalším typem dávky je příspěvek na péči, který je určen osobám, které z důvodu dlouhodobě nepříznivého zdravotního stavu potřebují pomoc jiné fyzické osoby při zvládnutí základních životních potřeb v rozsahu stanoveném stupněm závislosti podle zákona o sociálních službách.



Tabulka č. 16: Příspěvek na péči

Dávka	2014		2015		2016	
	Počet dávek	Vyplacená částka	Počet dávek	Vyplacená částka	Počet dávek	Vyplacená částka
Příspěvek na péči	7 992	38 816 400	10 454	52 840 800	9 240	51 653 600

Zdroj: Úřad práce

Mezi dávky pro osoby se zdravotním postižením se řadí příspěvek na mobilitu a příspěvek na zvláštní pomůcku. Z dostupných dat je patrné, že příspěvek na zvláštní pomůcku meziročně vzrostl (v roce 2015 byla vyplacená suma 838 tis. Kč, v roce 2016 již 2,63 mil. Kč).

Tabulka č. 17: Dávky pro osoby se zdravotním postižením

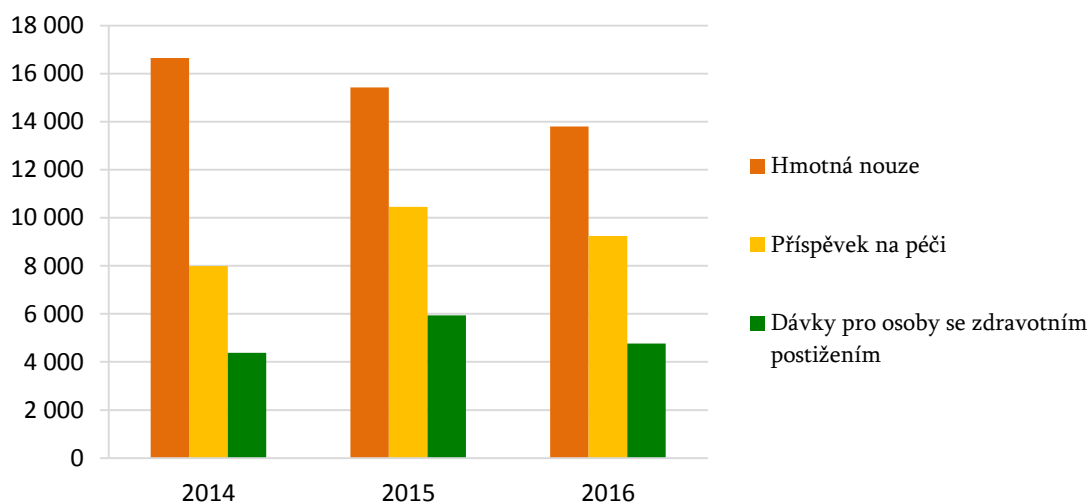
Dávka	2014		2015		2016	
	Počet dávek	Vyplacená částka	Počet dávek	Vyplacená částka	Počet dávek	Vyplacená částka
Příspěvek na mobilitu	4 369	1 747 200	5 926	6 341 000	4 747	1 900 800
Příspěvek na zvláštní pomůcku	14	1 888 552	8	837 656	16	2 630 820

Zdroj: Úřad práce

Výše uvedené údaje za město Neratovice rekapitulují následující.

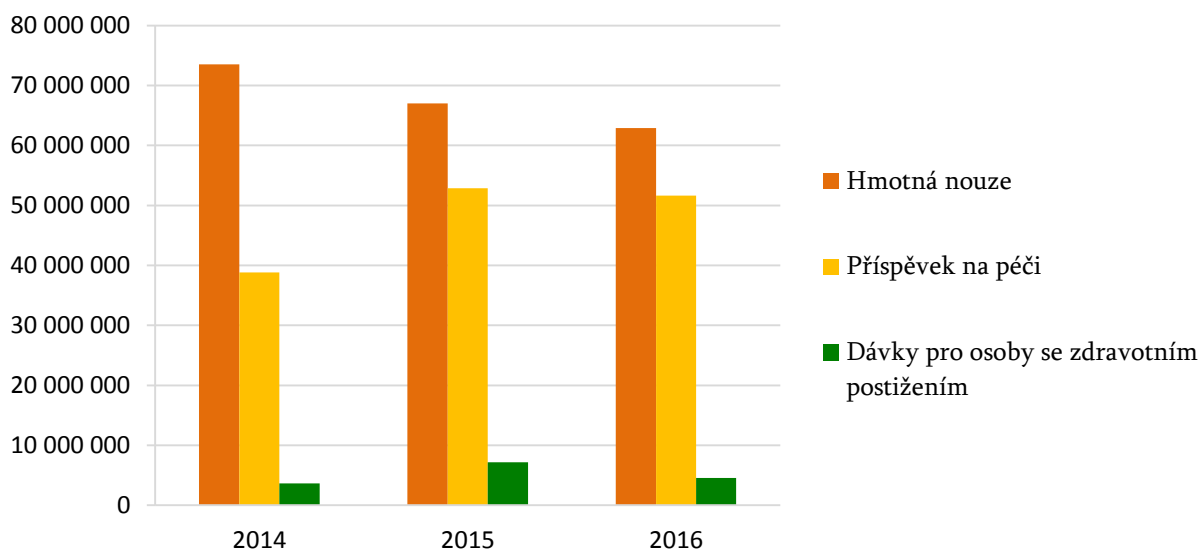


Graf č. 18: Počet vyplácených dávek mezi léty 2014 - 2016



Zdroj: Zpracovatel

Graf č. 19: Vyplacené dávky dle finančního objemu (v Kč)



Zdroj: Zpracovatel

4.5 EKONOMICKÉ SUBJEKTY

Ekonomické subjekty nacházející se na území města mají zásadní význam pro celý ekonomický život společnosti. Mezi ekonomické subjekty patří domácnosti, které mají vlastní ekonomické



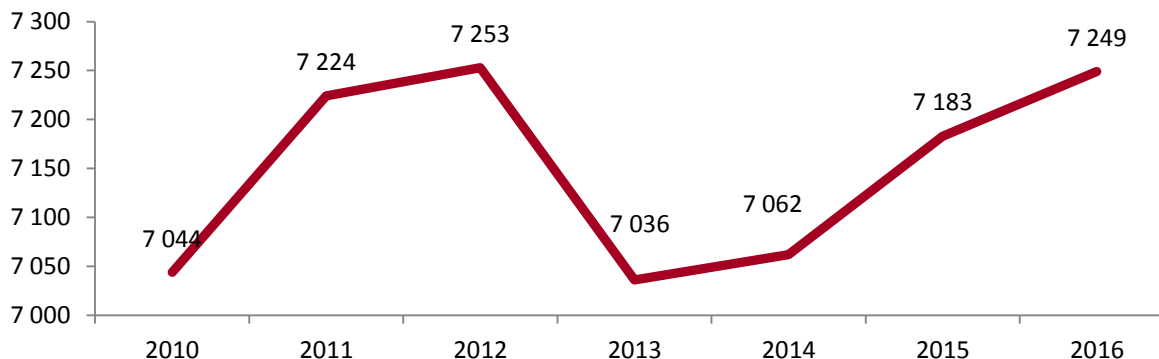
potřeby a snaží se získávat statky a služby. Mezi ekonomické subjekty patří stát (samospráva), který tvoří orgány státní moci. Ekonomickými subjekty jsou také zahraniční subjekty a neziskové subjekty, jako jsou spolky, nadace apod. Hlavní skupinou pro následující srovnání jsou podnikatelské subjekty, ať už výrobní či prodejní subjekty, a také subjekty poskytující služby.

Pro Neratovice je typický chemický průmysl reprezentovaný hlavním zaměstnavatelem - Spolanou Neratovice, která v současnosti zaměstnává necelých 700 zaměstnanců. Kromě chemického průmyslu je výrazněji zastoupeno potravinářství.

Sociální situaci v Neratovicích silně ovlivňují možnosti zaměstnání přímo ve městě. Město je v oblasti zaměstnanosti závislé na své blízkosti a dobré dopravní dostupnosti hlavního města Prahy, kde nachází zaměstnání stále více obyvatel Neratovic.

Jak ukazuje následující graf *ve vývoji ekonomických subjektů* ve SO ORP Neratovice mezi lety 2010 až 2016, po meziročním propadu v roce 2013 dochází v následujících letech k nárůstu až na 7 249 subjektů (z toho cca 55% přímo v Neratovicích).

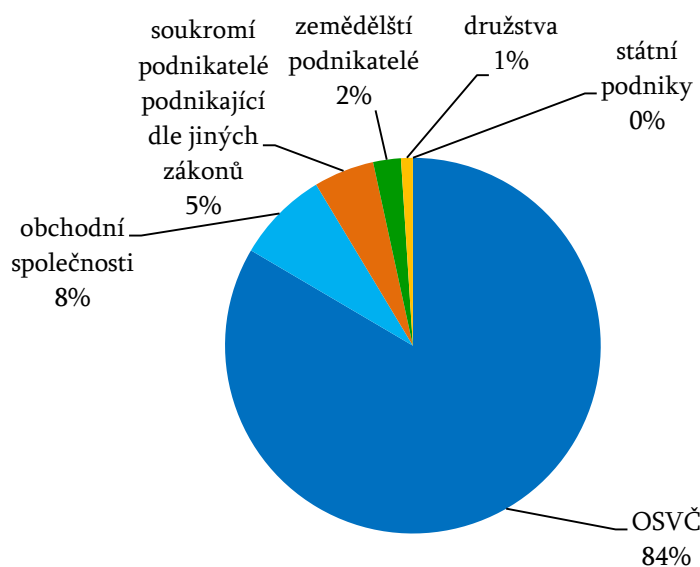
Graf č. 20: *Ekonomické subjekty mezi lety 2010 – 2016 v SO ORP Neratovice*



Zdroj: ČSÚ, vlastní zpracování



Graf č. 21: Ekonomické subjekty v SO ORP Neratovice dle vybraných právních forem (r. 2016)



Zdroj: ČSÚ, vlastní zpracování

Cca 84% tvoří fyzické osoby podnikající dle živnostenského zákona (OSVČ), 8% tvoří obchodní společnosti (s.r.o., a.s.). V ORP Neratovic se k 31. 12. 2016 nenacházel žádný státní podnik.



Tabulka č. 18: Ekonomické subjekty podle vybraných právních forem – srovnání ORP

ORP	Celkem	Obchodní společnosti		Družstva	Státní podniky	Fyzické osoby		
		celkem	z toho akciové společnosti			soukromí podnikatelé podnikající dle živnostenského zákona	zemědělní podnikatelé	soukromí podnikatelé podnikající dle jiných zákonů
Benešov	16 098	1 364	65	29	.	11 963	363	925
Kralupy n. V.	7 059	661	21	15	.	5 289	65	329
Mělník	10 060	956	35	118	1	7 217	286	545
Neratovice	7 249	538	20	69	.	5 667	162	354
Rakovník	11 889	944	23	41	3	8 441	375	646

Zdroj: ČSÚ

Tabulka č. 19: Počet ekonomických subjektů na 1000 obyvatel – srovnání ORP, kraj, ČR

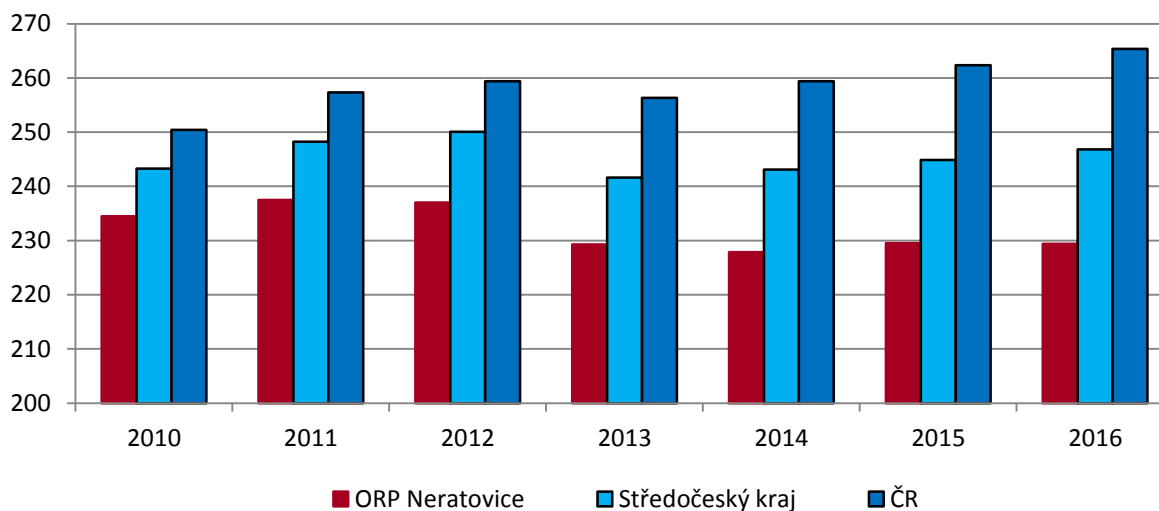
	2010	2011	2012	2013	2014	2015	2016
Česká republika	250	257	259	256	259	262	265
Středočeský kraj	243	248	250	242	243	245	247
ORP Neratovice	234	237	237	229	228	229	229
ORP Benešov	277	281	284	265	267	269	271
ORP Kralupy n. V.	220	226	232	220	221	222	225
ORP Mělník	229	230	235	227	228	228	231
ORP Rakovník	220	227	229	217	217	215	215

Zdroj: Zpracovatel

Počet ekonomických subjektů v přepočtu na 1000 obyvatel je mnohem lépe vypovídající ukazatel, než absolutní počet subjektů. Přehledně je vidět na následujících grafech srovnání ORP Neratovice s údaji za Středočeský kraj, stát a další vybraná ORP Středočeského kraje.



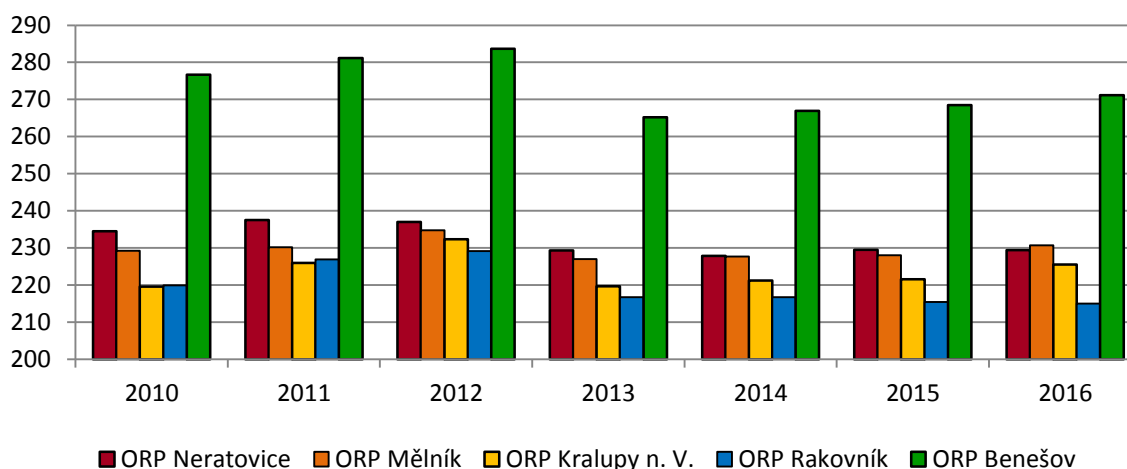
Graf č. 22: Počet ekonomických subjektů na 1000 obyvatel - srovnání ORP Neratovice, kraje, ČR



Zdroj: Zpracovatel

V tomto ukazateli ORP Neratovice zaostávají jak v porovnání s krajem, tak v celostátním měřítku. V roce 2016 bylo na 1000 obyvatel registrováno v ČR 265 ekonomických subjektů a ve SČK 247 subjektů. V samotném ORP Neratovice jen 229 subjektů/1000 ob. Tento údaj je srovnatelný s hodnotou za ORP Mělník, ale o 15% nižší, než ORP Benešov (který je zároveň nad celostátním průměrem). Nedostatečný je pak setrvalý stav tohoto ukazatele v posledních 4 letech.

Graf č. 23: Počet ekonomických subjektů na 1000 obyvatel - srovnání vybraných ORP



Zdroj: Zpracovatel



Ekonomické subjekty můžeme také rozdělit pomocí standardní klasifikace ekonomických činností EU – NACE. NACE dělí ekonomické činnosti tak, že každé statistické jednotce, která vykonává nějakou ekonomickou činnost, lze přiřadit kód NACE.

Největší skupinou nacházející podle klasifikace ekonomických činností NACE je skupina **Velkoobchod, maloobchod**. Pod tuto skupinu patří např. podskupiny jako maloobchod s potravinami, nápoji a tabákovými výrobky ve specializovaných prodejnách či maloobchod s pohonnými hmotami ve specializovaných prodejnách aj. V roce 2016 bylo v Neratovicích 879 těchto subjektů.

O druhé místo v počtu ekonomických subjektů náležejících do klasifikace ekonomických subjektů se dělí skupiny Stavebnictví (463 subjektů) a Průmysl (457 subjektů).

Oproti jiným městům **nijak nevyniká** skupina ekonomických subjektů v oblasti **Stravování a pohostinství**.

Do následující tabulky byly zařazeny pouze činnosti, které mají více než 100 ekonomických subjektů. Malé skupiny zahrnuté nebyly.

Tabulka č. 20: Podnikatelské subjekty podle převažující činnosti (k 31.12.2016)

	Registrované podniky	Podniky se zjištěnou aktivitou
Celkem	3 504	1 812
A Zemědělství, lesnictví, rybářství	92	53
B-E Průmysl celkem	457	265
F Stavebnictví	463	262
G Velkoobchod a maloobchod; opravy a údržba motorových vozidel	879	371
H Doprava a skladování	105	60
I Ubytování, stravování a pohostinství	141	71
J Informační a komunikační činnosti	71	53



	Registrované podniky	Podniky se zjištěnou aktivitou
K Peněžnictví a pojišťovnictví	123	37
L Činnosti v oblasti nemovitostí	187	129
M Profesionální, vědecké a technické činnosti	327	209
N Administrativní a podpůrné činnosti	57	18
O Veřejná správa a obrana; povinné sociální zabezpečení	5	2
P Vzdělávání	46	29
Q Zdravotní a sociální péče	43	36
R Kulturní, zábavní a rekreační činnosti	89	42
S Ostatní činnosti	256	126

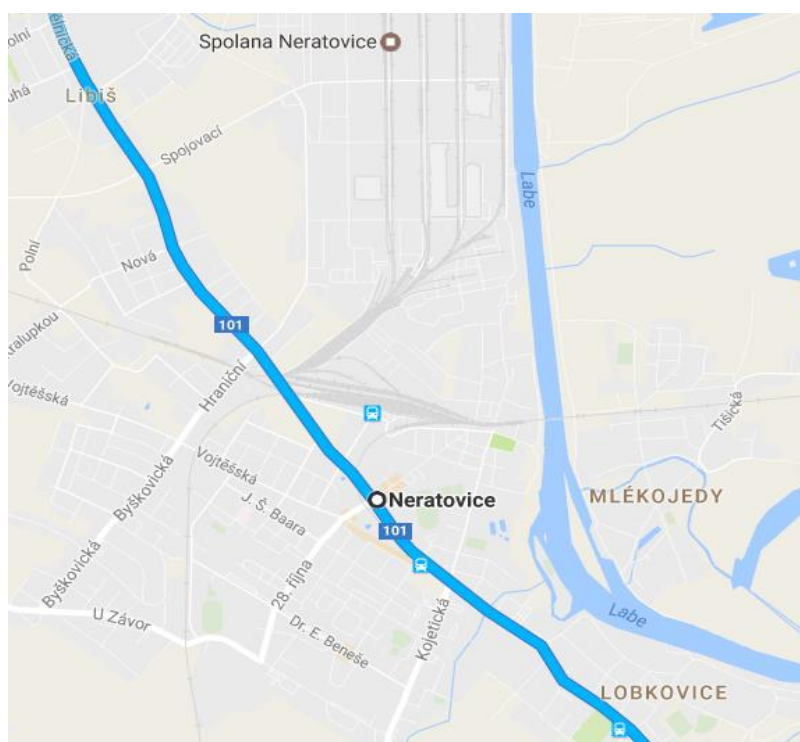
Zdroj: ČSÚ



5 Doprava

Město Neratovice se nachází v severní části Středočeského kraje. Díky své poloze a blízkosti hlavního města Prahy má město dobrou dojezdovou vzdálenost i navazující spojení. Městem prochází silnice druhé třídy II/101 (ul. Mládežnická) – původně určená k objíždění pražské aglomerace a dvě silnice třetí třídy č. III/0096 (ul. Kojetická) a č. III/0099 (ul. Vojtěšská), které jako komunikace regionálního významu spadají do vlastnictví kraje.

Obrázek č. 5: Silnice vedoucí přes Neratovice



Zdroj: Google maps

Hlavní silniční vazby zajišťuje silnice první třídy I/9 (Pražská) od Mělníka s dopravním napojením na dálnici D8 (Praha – Ústí nad Labem) ve vzdálenosti cca 10 km od Neratovic.

Následující tabulka ukazuje vývoj ročního průměru intenzity⁵ dopravy silnice II/101, která prochází městem. Zveřejněné údaje jsou vztaženy k letům 2010 a 2016. Přirozeně se doprava ve

⁵ Na silnicích jsou intenzity dopravy stanoveny z výsledků ročních průzkumů podle termínů Celostátního sčítání dopravy (CSD) 2016 pomocí přepočtových koeficientů variací intenzit dopravy. Stejně jako CSD 2010 byly koeficienty zpřesněny a



městě zvyšuje, což dokazuje srovnání. Zajímavým parametrem je cyklistická doprava, která naopak má klesající tendenci. V roce 2010 byla naměřená hodnota na 336 cyklo/den, v roce 2016 se pohybovala pouze na necelých 190 cyklo/den.

Tabulka č. 21: Intenzita dopravy

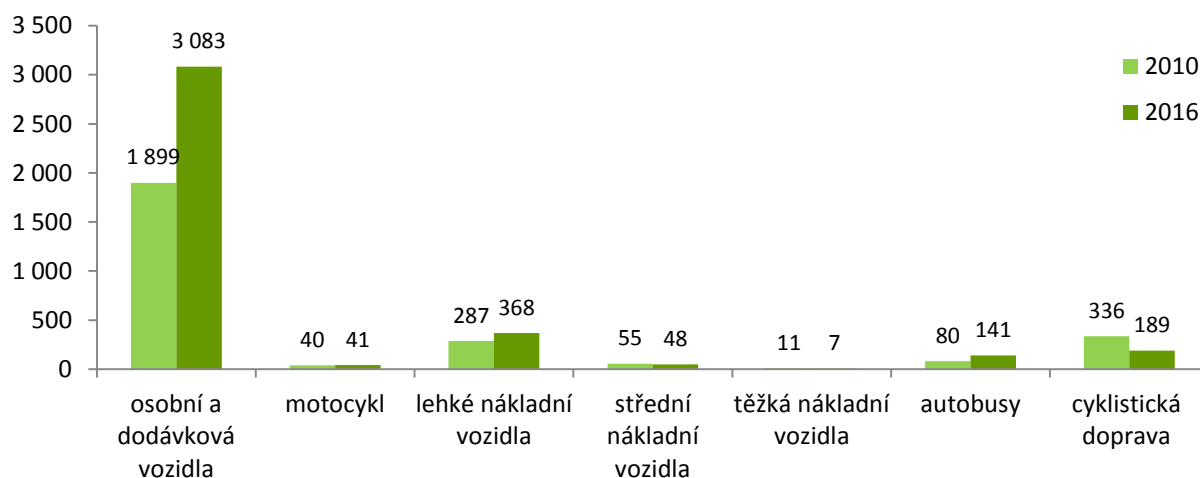
Roční průměr (všechny dny) voz/den	2010	2016
Osobní a dodávková vozidla	1 899	3 083
Jednostopá motorová vozidla	40	41
Těžká vozidla	437	572
z toho: lehké nákladní vozidlo	287	368
středně nákladní vozidlo	55	48
těžká nákladní vozidla	11	7
návěsné soupravy nákladních vozidel	3	3
autobusy	80	141
traktory i s přívěsem	1	5
Celkem	2 376	3 693
Cyklistická doprava (cyklo/den)	336	189

Zdroj: Ředitelství silnic a dálnic ČR, sčítání dopravy 2010 a 2016

diferencovány podle charakteru provozu na komunikaci. Uváděné hodnoty jsou ročním průměrem denních intenzit dopravy (RPDI) ve vozidlech za 24h.



Graf č. 24: Srovnání Intenzity dopravy 2010 a 2016 na silnici II/101 (počet vozidel za 24 hod)



Zdroj: Ředitelství silnic a dálnic ČR, sčítání dopravy 2010 a 2016, vlastní zpracování

5.1 VEŘEJNÁ DOPRAVA

Spojení Neratovic s okolními obcemi a hlavním městem Prahou je zajištěno prostřednictvím železniční a regionální linkové autobusové dopravy.

Městem vedou železniční tratě v hlavních směrech dle světových stran:

- jižně směr - Praha
- západně směr - Kralupy n. Vltavou
- jihovýchodně - Brandýs n. Labem
- severovýchodně - Mladá Boleslav, resp. Mělník

Jako hlavní lze označit vlakové spojení na Prahu, které je zabezpečeno jak rychlíky, tak i osobními vlaky. Cesta vlakem na Hlavní nádraží v Praze trvá cca 40 minut. V současnosti je plánovaná nová vlaková zastávka. Předpoklad zahájení stavby je v roce 2018. Vybudování zastávky bude financovat Správa železniční dopravní cesty i město.



Obrázek č. 6: *Železniční trať Praha - Neratovice*

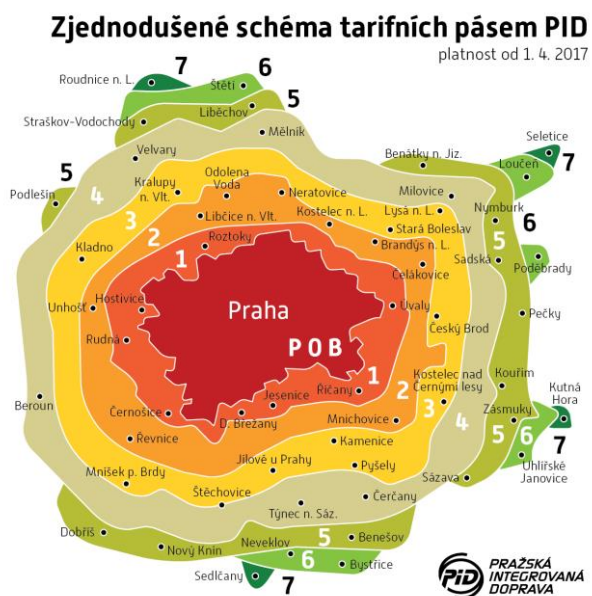


Zdroj: *mapy.cz*

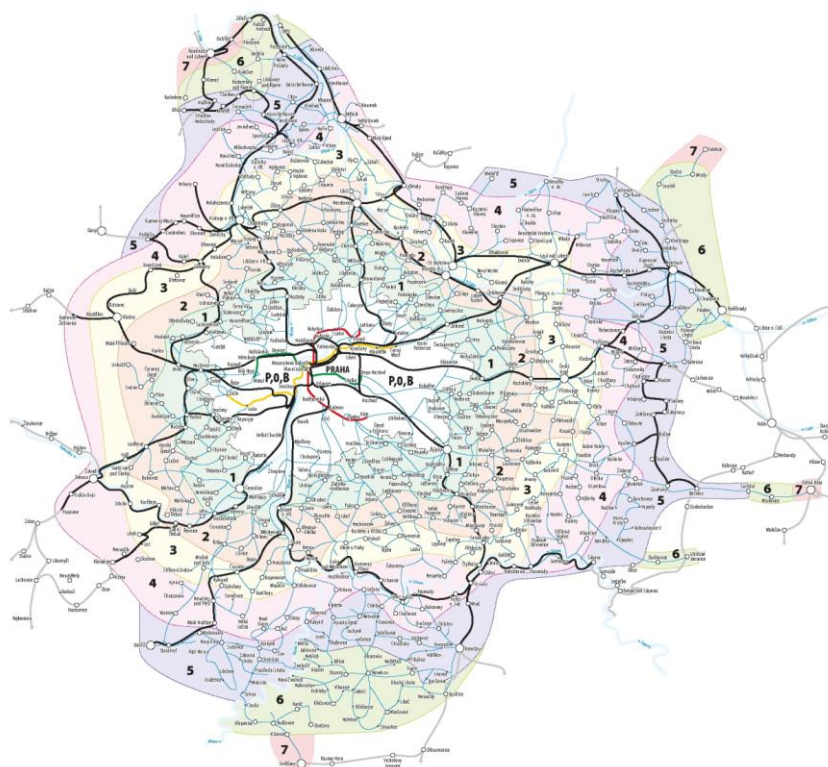
Dalším možností je využití autobusové dopravy. Autobusové spojení mezi Neratovicemi a Mělníkem zajišťuje ČSAD Střední Čechy, a.s. a trvá cca 20 minut. Směr na Prahu zajišťuje společnost ARRIVA CITY, s.r.o. a ČSAD Střední Čechy, a.s. Současně je možné zvolit dopravu do Prahy i Dopravním podnikem hl. m. Prahy, a.s., a to díky **Pražské integrované dopravě**. Dojezdový čas do Prahy se liší podle cílové lokality a trasy. Pohybuje se v rozmezí 25 min (Ládví) až 40 min. (Letňany). Neratovice spadají do tarifní zóny č. 2



Obrázek č. 7: Tarifní zóny PID



Obrázek č. 8: Obrázek č. 7: Schéma Pražské integrované dopravy



Zdroj: www.ropid.cz



5.2 CYKLODOPRAVA

Možnou dopravou je i doprava cyklistická. Město Neratovice má zpracovanou **Strategii rozvoje cyklistické dopravy města Neratovice**. V současnosti se ve městě nachází tato cyklistická infrastruktura⁶:

1. Kombinovaný provoz chodci – cyklisté pod rampou na náměstí Republiky, pokračuje po přerušení u vlakové zastávky (zde je třeba snížit obrubník) podél železniční tratě na ul. Kojetická
2. ul. Vojtěšská – samostatný cyklopruh ve směru od náměstí
 - odtud pokračování bez značení – směr Libiš (ul. Hraniční), Byškovice (Byškovická), Mělník (Vojtěšská)
 - přes náměstí napojení přímo pod rampou na Kojetickou, pomocí piktogramů do ul. Masarykova
3. ul. Masarykova – v plné délce po obou stranách samostatné cyklopruhy - propojení od náměstí k podchodu žel. tratě do starých Neratovic a k mostu do Mlékojed
4. ul. Mládežnická od žel. přejezdu Libiš k Lidlu (křižovatka s ul. Palackého) značeno piktogramy
5. opravené dětské dopravní hřiště za 2. ZŠ – probíhá výuka malých cyklistů- nemá dopravní účel
6. krátké trasy pro malé děti – ve vnitrobloku sídliště Benešova ul. a okolo záchranky – nemá dopravní účel

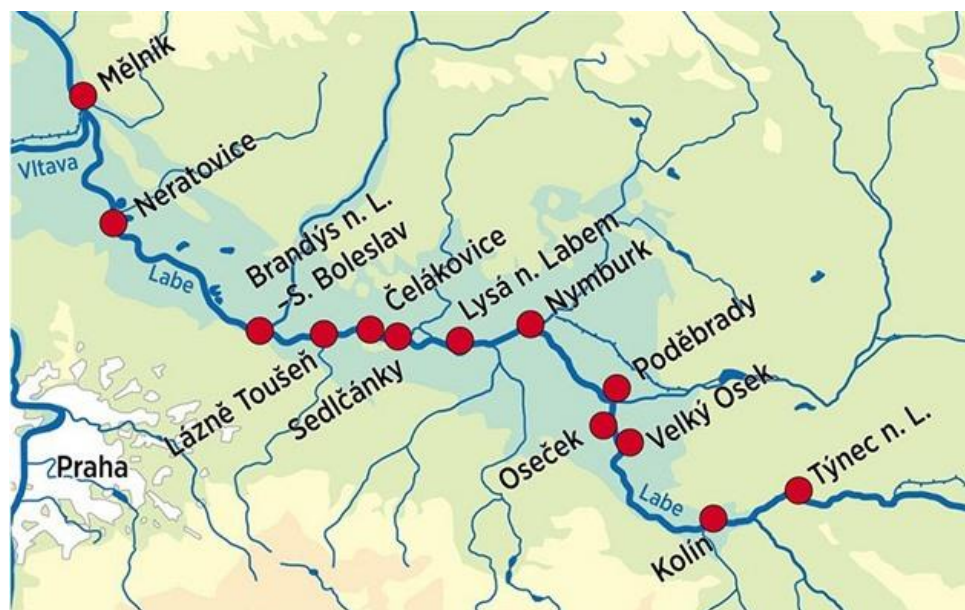
5.3 VODNÍ CESTY

Ředitelství vodních cest přišlo se záměrem vybudování 12 veřejných kotvišť na Labi. V navrhovaných kotvištích bylo zamýšleno i s Neratovicemi. Veřejné kotviště mělo být umístěno v části Lobkovice, ovšem místní obyvatelé s výstavbou nesouhlasili, nově se tedy hledá jiné vhodné místo pro realizaci záměru.

⁶ Převzato, upraveno ze Strategie rozvoje cyklistické dopravy města Neratovice, str. 21 - 23



Obrázek č. 9: Obrázek č. 8: Veřejná přístaviště na Labi



Zdroj: Ředitelství vodních cest



6 Občanská vybavenost

6.1 ŠKOLSTVÍ A VÝCHOVNÁ ZAŘÍZENÍ

6.1.1 Mateřské školy

Na území města Neratovice je zřízena **Mateřská škola HARMONIE** s kapacitou 545 dětí, která zajišťuje předškolní vzdělávání v odloučených budovách, a to konkrétně:

- Mateřská škola Sluníčko, Hamplova 1104, Neratovice
- Mateřská škola Písnička, OSN 1033, Neratovice
- Mateřská škola U rybiček, Kojetická 1055, Neratovice
- Mateřská škola Čtyřlístek, Dr. E. Beneše 1155, Neratovice
- Mateřská škola Berušky, Ke Kolonii 120, Neratovice - Mlékojedy
- Mateřská škola Zahrádka, V Olšinkách 700 A, Neratovice
- Mateřská škola Kaštánek, Dr. E. Beneše 1156, Neratovice

Kromě mateřské školy zřízené městem, existují ještě jiné možnosti. Další možností je využití míst v soukromých mateřských školách. Jedná se o Soukromou mateřskou školu, o.p.s. s kapacitou 20 dětí a školka Želvička provozovaná Pavlou Skružnou s kapacitou školky 22 dětí. Další volbou je pak lesní školka Dubínek, kterou provozuje Dubínek, z.s.

Zaměříme-li se na využití kapacit mateřské školy mezi lety 2012 a 2016, je vidět, že kapacita mateřské školy se mezi těmito lety nezvýšila, školka je naplněna na 100 %. Počet odmítnutých žádostí ve městě klesá a současně se pohybuje v rozmezí do 20 odmítnutých žádostí, byť hlavním důvodem odmítnutí je nedovršení 3 let věku dítěte a trvalý pobyt mimo obec.



Tabulka č. 22: Využití kapacity mateřské školy mezi lety 2012 a 2016

	Školní rok 2012/2013			Školní rok 2013/2014			Školní rok 2014/2015			Školní rok 2015/2016		
	Kapacit a MŠ	Počet dětí	Využití	Kapacit a MŠ	Počet dětí	Využití	Kapacit a MŠ	Počet dětí	Využití	Kapacit a MŠ	Počet dětí	Využití
MŠ HARMONIE	545	545	100 %	545	545	100 %	545	545	100 %	545	545	100 %

Zdroj: Neratovice, výroční zprávy

Tabulka č. 23: Počet odmítnutých dětí mateřské školy mezi lety 2012 a 2016

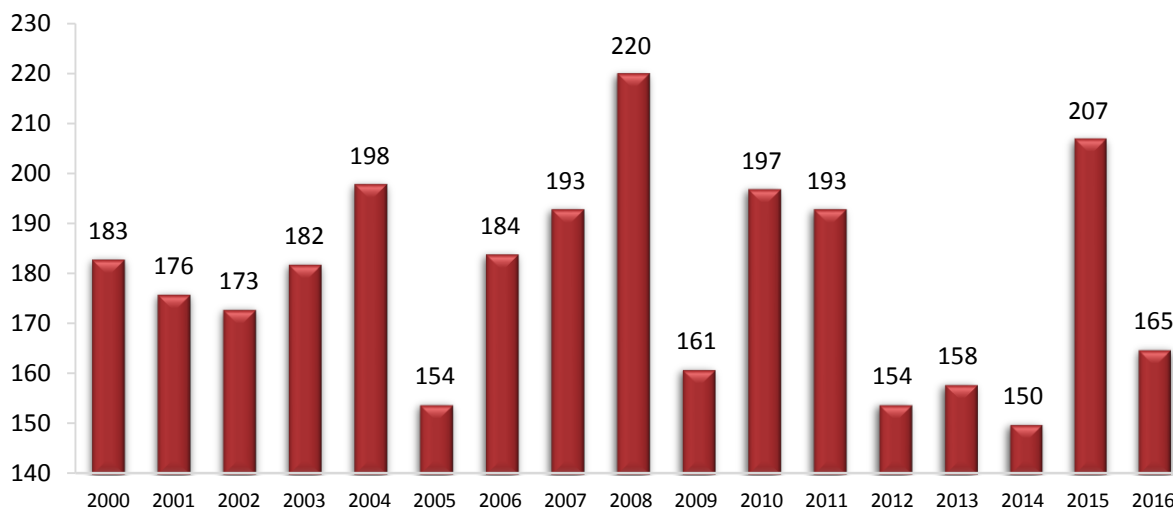
	Školní rok 2012/2013		Školní rok 2013/2014		Školní rok 2014/2015		Školní rok 2015/2016	
	Kapacita MŠ	Počet odmítnutí	Kapacita MŠ	Počet odmítnutí	Kapacita MŠ	Počet odmítnutí	Kapacita MŠ	Počet odmítnutí
MŠ HARMONIE	545	56	545	62	545	16	545	16

Zdroj: Neratovice, výroční zprávy

S naplněností školek souvisí také počet narozených dětí s trvalým pobytem hlášeným v Neratovicích. Mezi lety 2004 a 2005 lze vidět propad v počtu narozených dětí z 198 nově narozených dětí v roce 2004 na 154 dětí v roce 2005. V letech 2012 až 2016 se počet narozených pohyboval kolem 160 dětí, výjimku lze spatřit v roce 2015, kdy bylo 207 narozených dětí. Průměrné hodnoty počtu narozených dětí v Neratovicích se pohybují kolem 180 dětí/rok.



Graf č. 25: Počet narozených dětí v Neratovicích



Zdroj: ČSÚ, vlastní zpracování

V Neratovicích existuje i další subjekt zřízený městem Neratovice, který pečuje o děti. Jedná se o Dětský stacionář pro zdravotně oslabené děti s respiračními chorobami, který je umístěn v MŠ Sluníčko v Hamplově ulici. Stacionář nabízí zdravotnické a pedagogické služby (běžné předškolní vzdělávání). V druhé polovině školního roku 2015/16 navštěvovalo stacionář 20 dětí na doporučení lékaře a 2 děti bez doporučení (s jiným druhem zdravotního problému).

6.1.2 Základní školy

Základní školy zřízené městem Neratovice:

- Základní škola Ing. M. Plesingera – Božinova Neratovice, p.o., Školní 900. Škola nabízí třídy se sportovním zaměřením.
- Základní škola 28. října, p.o., 28. října 1157 - Škola pravidelně zřizuje přípravnou třídu (nyní pro děti s odkladem povinné školní docházky).

Ostatní:

- Základní škola a praktická škola Neratovice, p.o. Byškovická 85 – zřizovatelem je Středočeský kraj.



Tabulka č. 24: Využití kapacity v jednotlivých základních školách

	Školní rok 2014/2015 ⁷			Školní rok 2015/2016 ⁸		
	Kapacita ZŠ	Počet žáků	Využití kapacity	Kapacita ZŠ	Počet žáků	Využití kapacity
M. Plesingera – Božinova	918	843	92%	918	824	90%
28. října	1 100	749	68%	1 100	813	74%
CELKEM	2 018	1 592	79%	2 018	1 637	81%

Zdroj: Neratovice, výroční zprávy a telefonická komunikace

Kapacita základních škol byla ve školním roce 2014/2015 2 018 žáků. Z toho navštěvovalo základní školy celkem 1 592 žáků, což je naplněnost 79 %. Ve školním roce 2015/2016 byla kapacita stejně jako v předchozím školním roce na 2 018 žáků, z toho navštěvuje základní školy 1 637 žáků, kapacita je využita na 81 %.

6.1.3 Střední školy

V Neratovicích nyní existují 2 veřejné střední školy, jejichž zřizovatelem je Středočeský kraj a 1 soukromá střední škola.

Tabulka č. 25: Střední školství v Neratovicích

Název instituce	Adresa	www
1. Gymnázium Františka Palackého, p.o.	Masarykova 450	www.gfp.cz
2. Střední odborné učiliště a střední odborná škola Neratovice, p.o.	Školní 664	www.sosasou.cz
3. Ekonomické lyceum a Obchodní akademie SOVA, o.p.s.	Palackého 43	www.soaneratovice.cz

Zdroj: Neratovice

⁷ Údaje k 30. 9. 2015

⁸ Údaje k 30. 9. 2016



Následující tabulka ukazuje počty veřejných středních škol nacházejících se na území okolních měst. Pro srovnání byla vybrána města Mělník, Kralupy nad Vltavou, Rakovník a Benešov. Ve vybraných městech také působí soukromé vzdělávací instituce, které nejsou zahrnuty v součtech.

Tabulka č. 26: Počet veřejných středních škol

	Gymnázium	SOU a SOŠ, SŠ
Neratovice	1	1
Mělník	1	3
Kralupy nad Vltavou	1	1
Rakovník	1	5
Benešov	1	5

Zdroj: www.czso.cz

6.1.4 Vyšší odborné školy a vysoké školy

V Neratovicích nepůsobí žádná vyšší odborná škola ani vysoká škola. Vyšší odbornou školu nalezneme například v nedalekém Mělníku.

6.1.5 Školská poradenská zařízení

Pedagogicko-psychologická poradna kraje sídlící v Mělníku zajišťuje odbornou péči pro děti a mládež od 3 do 19 let. Hlavní činností poradny je diagnostika příčin obtíží žáků a studentů, výchovně a psychologická a speciálně pedagogická pomoc při zvládnutí těchto obtíží. Po dohodě je možné realizovat setkání s klienty v Neratovicích.

6.1.6 Výdaje na vzdělávání

Pro doplnění informací ukazuje následující tabulka u vybraných měst vývoj výdajů na vzdělávání v letech 2012 – 2016. Jedná se o skutečně vynaložené výdaje na financování mateřských a základních škol, jejichž zřizovatelem je dané město.



Tabulka č. 27: Vývoj výdajů vybraných měst na vzdělávání (v tis. Kč)

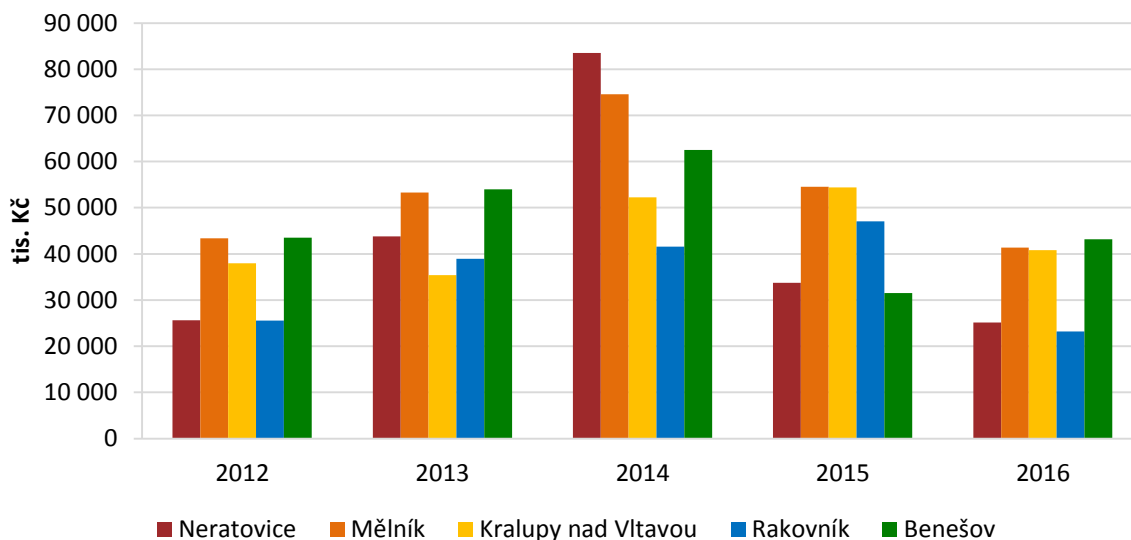
Město	Název	2012	2013	2014	2015	2016
Neratovice	Mateřské školy	8 305	27 370	18 822	10 654	10 093
	Základní školy	16 345	15 870	64 345	22 479	13 878
	ZUŠ	979	520	375	608	1 194
	Vzdělávání (celkem)	25 629	43 760	83 542	33 741	25 165
Mělník	Mateřské školy	12 796	11 221	21 614	26 366	11 334
	Základní školy	29 868	41 550	51 824	27 200	28 688
	ZUŠ	687	517	1 156	939	1 331
	Vzdělávání (celkem)	43 351	53 288	74 594	54 505	41 353
Kralupy nad Vltavou	Mateřské školy	5 095	4 193	10 429	19 005	4 517
	Základní školy	32 323	30 728	41 280	34 748	35 779
	ZUŠ	560	448	542	611	479
	Vzdělávání (celkem)	37 978	35 369	52 251	54 364	40 775
Rakovník	Mateřské školy	7 837	8 103	15 403	30 602	9 187
	Základní školy	17 741	30 706	26 087	16 402	14 011
	ZUŠ	7	116	94	22	-
	Vzdělávání (celkem)	25 585	38 925	41 584	47 026	23 198
Benešov	Mateřské školy	21 276	21 620	12 419	6 626	8 920
	Základní školy	21 966	31 937	49 741	23 413	33 841
	ZUŠ	265	446	350	1 492	385
	Vzdělávání (celkem)	43 507	54 003	62 510	31 531	43 146

Zdroj: Vlastní zpracování dat dle Monitoru státní pokladny



V grafickém znázornění si lze povšimnout meziročního poklesu výdajů většiny zvolených měst mezi roky 2015 a 2016.

Graf č. 26: Vývoj výdajů vybraných měst na vzdělávání



Zdroj: Vlastní zpracování dat dle Monitoru státní pokladny

6.2 VOLNOČASOVÉ AKTIVITY

Zájmové vzdělávání je zastoupeno Základní uměleckou školou, Vojtěšská 1219 a Domem dětí a mládeže, Mládežnická 984. Tato školská zařízení zřizuje město Neratovice.

- **Základní umělecká škola** nabízí několik oborů, konkrétně hudební, taneční, výtvarný a literárně dramatický. Školu navštěvovalo ve školním roce 2015/2016 428 žáků.
- **Dům dětí a mládeže** zajišťuje volnočasové aktivity pro děti, žáky, studenty i širokou veřejnost. Nabízí: pohybové aktivity, hru na hudební nástroje, výtvarné kroužky včetně keramického, šermířský kroužek, sebeobranu, klub her a další.

6.3 TĚLOVÝCHOVA A SPORT

Sportoviště ve městě můžeme rozdělit na tzv. institucionální, tj. taková, která jsou součástí škol či jiných právních subjektů, a na tzv. otevřená, do kterých mají přístup všichni občané.

Institucionální sportoviště nabízí v Neratovicích: mateřské školy a základní školy, střední školy, sportovní kluby a jejich zázemí (pro veřejnost přístupné diferencovaně na komerční bázi).



Veřejnost může využít tělocvičen ve školách. Za otevřená sportoviště se dají považovat dětská hřiště.

Většinu sportovních aktivit zastřešuje **Tělovýchovná jednota Neratovice**, která nabízí širokou škálu sportovního vyžití ve městě, a to atletiku, horolezectví, fotbal, volejbal, nohejbal, veslování, aj. Další možností je využití **plaveckého bazénu**, současně se v areálu nachází i posilovna a sauna. Plavecký bazén je využíván i pro plavecké kurzy dětí z mateřských a základních škol.

V Neratovicích také existuje mnoho sportovních klubů, jejichž členy jsou mnozí obyvatelé města. Jejich seznam je uveden v následující tabulce.

Tabulka č. 28: Sportovní kluby

Název sportovního klubu	dostupné www
Taneční kurzy Jana Kvasničky	www.tanecnikvasnicka.cz
Florbal Neratovice	www.florbal-neratovice.cz
Fotbalový klub FK Neratovice - Byškovice	www.fkneratovice-byskovice.cz
Akademie všestranné sportovní přípravy	www.avsp.estranky.cz
Sportovní klub karate Dragon	www.karatedragon.cz
SK Shotokan Neratovice a Hloubětín	www.shotokan.cz
Klub českých turistů	www.kct-nera.cz/index.html
Klub skryté světy (potápění)	www.skrytesvety.cz
MFF Neratovice	www.mffsoftball.cz
Oddíl JUDO Neratovice	www.judo-neratovice.cz
Šachový klub TJ Neratovice	www.sachy-neratovice.cz
Rodinné centrum Myšák	www.rcmysak.cz
Tenisový oddíl TJ TK Neratovice	neratovice-tenis.webnode.cz/o-nas
Sport Club Olympia	www.sportclubolympia.cz
Veslařský klub Neratovice	www.vkneratovice.banda.cz
Yachting Club Neratovice	N/A, pouze facebook



Název sportovního klubu	dostupné www
Asociace sportu pro všechny	aspvnera.webnode.cz
Atletika Neratovice	www.atletika-neratovice.cz
Hokejový klub Neratovice	www.hcbuldocineratovice.cz
Fotbalový klub pro chlapce i dívky nar. v r. 2008 a mladší	www.fkneratovice08.estranky.cz
Neratovický plavecký klub	www.nepk.cz

Zdroj: Neratovice

6.4 ZÁJMOVÉ SPOLKY A SDRUŽENÍ

V Neratovicích existuje několik zájmových spolků a sdružení, ve kterých mohou obyvatelé Neratovic trávit aktivně svůj volný čas. Zájmové sdružení a spolky se specializují na rozličné volnočasové aktivity pro všechny věkové skupiny obyvatelstva. Je možno se věnovat táboření, rybaření či myslivosti.

Tabulka č. 29: Zájmové spolky a sdružení

Název spolku či sdružení	www
Junák - český skaut, přístav Neratovice - klubovna	www.pristavneratovice.cz
Českomoravský svaz chovatelů poštovních holubů	<u>N/A</u>
Český rybářský svaz, místní organizace Neratovice	www.rybarineratovice.cz
Myslivecký spolek Byškovice	<u>N/A</u>
Český zahrádkářský svaz	<u>N/A</u>

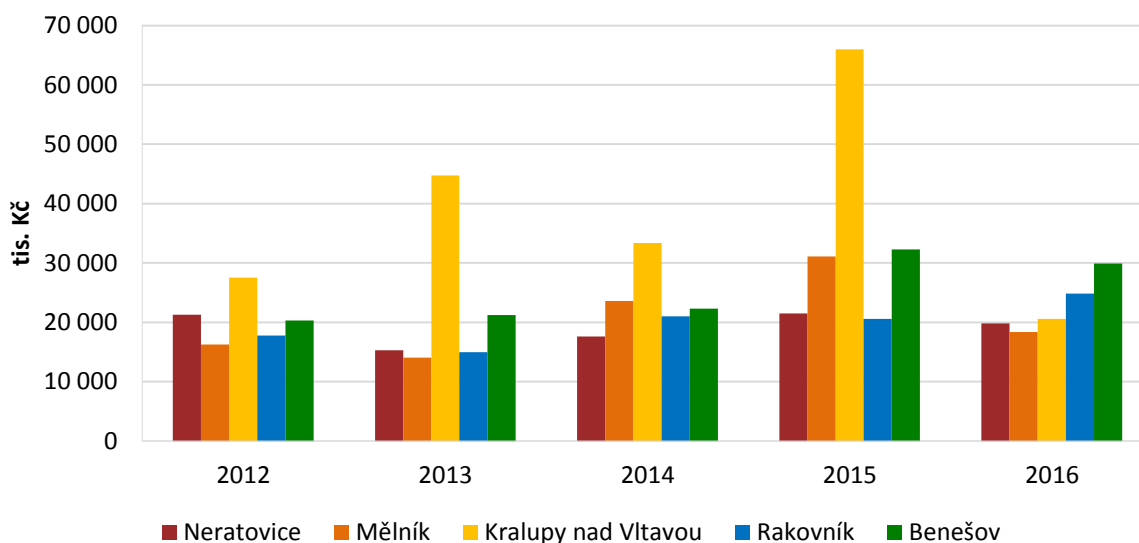
Zdroj: Neratovice

6.4.1 Výdaje města na sport

Graf níže znázorňuje výdaje z rozpočtu vybraných měst na tělovýchovu a zájmovou činnost. U všech sledovaných vyjma Rakovníku, lze pozorovat snížení výdajů v roce 2016 oproti roku minulému.



Graf č. 27: Vývoj výdajů vybraných měst na tělovýchovu a zájmovou činnost



Zdroj: Vlastní zpracování dat dle Monitoru státní pokladny

6.5 KULTURNÍ ZAŘÍZENÍ

Oblast kultury je ve městě zastoupena především Společenským domem, který nabízí rozličný program. Konají se zde výstavy, divadelní představení, představení pro děti, hudební vystoupení a taneční kurzy. Součástí Společenského domu je městské digitální kino pro projekce ve 2D a 3D kvalitě s bohatou nabídkou filmů. V budově sídlí i městská knihovna s knižním fondem 63 581 knihovních jednotek.

Dalším kulturním zařízením je Divadélko Lípa, ve kterém svoji činnost provozují amatérské divadelní soubory (Loutkový soubor Javajka, divadelní soubor Havlíček, družstvo šermířů Historica a divadelní soubor 1. Neratovická divadelní.....). Jednotlivé soubory využívají zázemí Divadélka Lípa k vlastní činnosti (zkoušky, představení) i k eventuálnímu pořádání programů dovážené kultury.

6.5.1 Výdaje města na kulturu

Tabulka níže ukazuje u vybraných měst vývoj výdajů na kulturu v letech 2012 – 2016.



Tabulka č. 30: Vývoj výdajů vybraných měst na kulturu (v tis. Kč)

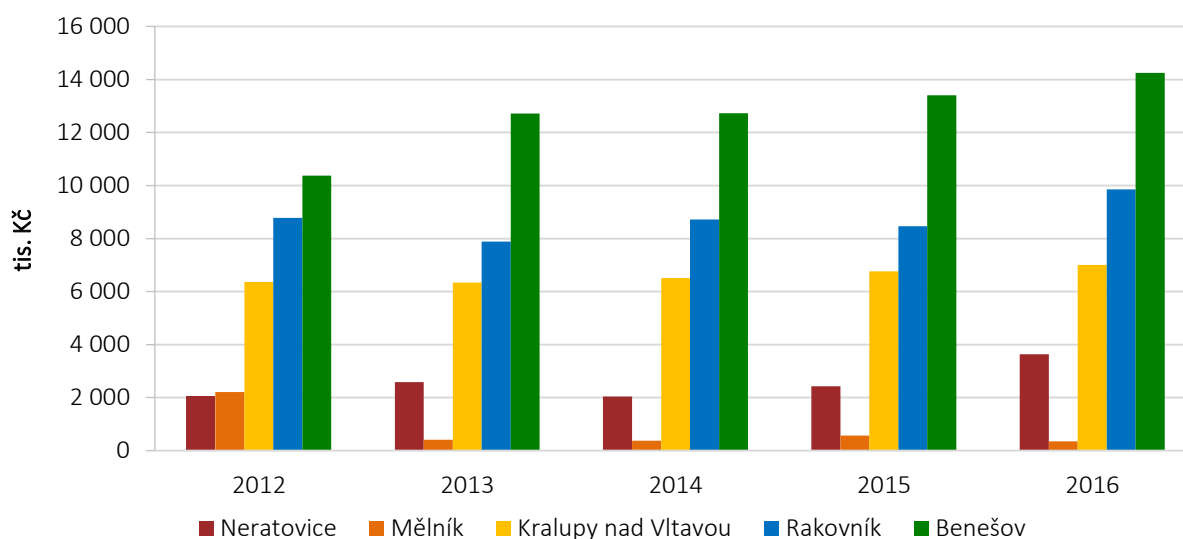
Město	Název	2012	2013	2014	2015	2016
Neratovice	Kultura	2 035	2 584	2 038	2 424	3 639
	Divadelní činnost	82	675	62	50	178
	Činnosti knihovnické	1953	1 909	1 976	2 374	3 461
	Činnosti muzeí a galerií	-	-	-	-	-
Mělník	Kultura	2 202	407	370	563	347
	Divadelní činnost	15	10	15	40	50
	Činnosti knihovnické	2 071	294	266	450	236
	Činnosti muzeí a galerií	116	103	89	73	61
Kralupy nad Vltavou	Kultura	6 366	6 334	6 503	6 763	6 999
	Divadelní činnost	-	-	-	-	-
	Činnosti knihovnické	2 988	2 856	2 990	3 250	3 436
	Činnosti muzeí a galerií	3 378	3 478	3 513	3 513	3 563
Rakovník	Kultura	8 775	7 880	8 715	8 470	9 853
	Divadelní činnost	-	-	-	-	-
	Činnosti knihovnické	8 775	7 880	8 715	8 470	9 853
	Činnosti muzeí a galerií	-	-	-	-	-
Benešov	Kultura	10 369	12 718	12 735	13 408	14 252
	Divadelní činnost	79	94	79	95	442
	Činnosti knihovnické	6 258	6 427	6 369	6 597	6 885
	Činnosti muzeí a galerií	4 032	6 197	6 287	6 716	6 925

Zdroj: Vlastní zpracování dat dle Monitoru státní pokladny

Jak je patrné, že výdaje měst Neratovice, Kralupy nad Vltavou, Benešova a Rakovníku na kulturu mají pozvolnou vzrůstající tendenci. U města Neratovice je to způsobeno vyššími výdaji na oblast knihovnictví.



Graf č. 28: Vývoj výdajů vybraných měst na kulturní aktivity



Zdroj: Vlastní zpracování dat dle Monitoru státní pokladny

6.6 PAMÁTKY A CESTOVNÍ RUCH

Neratovice nejsou typickou vyhledávanou turistickou destinací. Mají však své specifické kouzlo a nabízí zajímavé přírodní prvky a historické památky.

Co se týče ubytovacích zařízení, dle Českého statistického úřadu za roky 2014 – 2016 není ve městě evidován **žádný druh ubytovacího zařízení** (hotel, penzion, kemp, turistická ubytovna). Ze stejného důvodu nejsou v oficiálních statistikách také uvedeni žádní hosté či nocující v hromadných ubytovacích zařízeních. Dostupné na webu je možnost ubytování v Ubytovně U medvěda, Ul. Práce 12.

Identifikovány byly 2 ubytovací zařízení, které však nelze dohledat na turistických a informačních serverech. I tak je ubytovací kapacita ve městě zcela nedostatečná. Konkrétně se jedná o ubytovnu Cylindr <http://www.restaurant-cylindr.cz/index.php/ubytovani> a soukromý Apartment Neratovice <http://www.apartment-neratovice.cz/cs/>.

Dle Analýzy o dopravě a cestovním ruchu v Neratovicích *nebyly v minulých letech v oblasti rozvoje cestovního ruchu podniknuty žádné koncepční kroky. Bude třeba stanovit vhodný směr rozvoje, zda bude preferována vícedenní či jednodenní turistika, zda se město zaměří na poskytování služeb či zda bude lákat na zajímavá místa na území města, zda bude podpora*



směřována na specifické formy dopravy potenciálních návštěvníků – cyklistická či lodní doprava, aj.

6.6.1 Památky

Mezi památky ve městě (Lobkovice) je možno zařadit **kostel Nanebevzetí Panny Marie**, který stojí od roku 1350, kolem kostela byl hřbitov, ze kterého se dochovala hrobka Františka Palackého.



Další významnou památkou je **zámek**, nachází se v části Lobkovice. V roce 1679 byl zámek přestavěn do barokního stylu a zachoval si svoji podobu dodnes. Na zámku pobýval František Palacký, který zde napsal část svého díla Dějiny národu českého v Čechách a v Moravě.



V nedávné době vznikl ve městě kamenný nápis MILUJI – Pískovcový monument akademické sochařky Lenky Klodové. Stojící na umělém kopci v Neratovicích od 1. prosince 2001. Písmena jsou vysoká 2,5 metru.



Zajímavostí je i hrob č. 18 rodiny Plesingerů – Na lobkovickém hřbitově je u rodičů pohřben Ing. Miroslav Plesinger – Božinov (8. 6. 1883 Lobkovice – 17. 1. 1963 Praha), významný český politik a diplomat, po kterém je pojmenovaná základní škola v Neratovicích.



6.7 ZDRAVOTNÍ A SOCIÁLNÍ PÉČE

6.7.1 Zdravotnictví

V Neratovicích se nachází jedna nemocnice, jedná se o nestátní **Nemocnici Neratovice**, kterou provozuje soukromá společnost Almeda, a.s. (Alšova 462, Neratovice):

V nemocnici se nacházejí tato zdravotnická ambulantní pracoviště:

- Diabetologie
- Gastroenterologická ambulance
- Gynekologie
- Chirurgie
- Interna
- Kardiologie
- Klinická biochemie a hematologie
- Kožní
- Oční
- Radiodiagnostika
- Neurologie

Lůžková péče je poskytována na těchto pracovištích:

- Anesteziologicko-resuscitační úsek
- Dlouhodobá intenzivní ošetrovatelská péče
- Gynekologicko-porodnické oddělení
- Interna
- Jednodenní chirurgie
- Jednotka intenzivní péče
- Následní intenzivní péče
- Neonatologické oddělení

Z poslední zveřejněné výroční zprávy nemocnice za rok 2013 lze zjistit počet zaměstnanců, který přesahuje 200 pracovníků, obrat nemocnice kolem 185 mil. Kč a dosažený zisk ve výši téměř 15 mil. Kč.

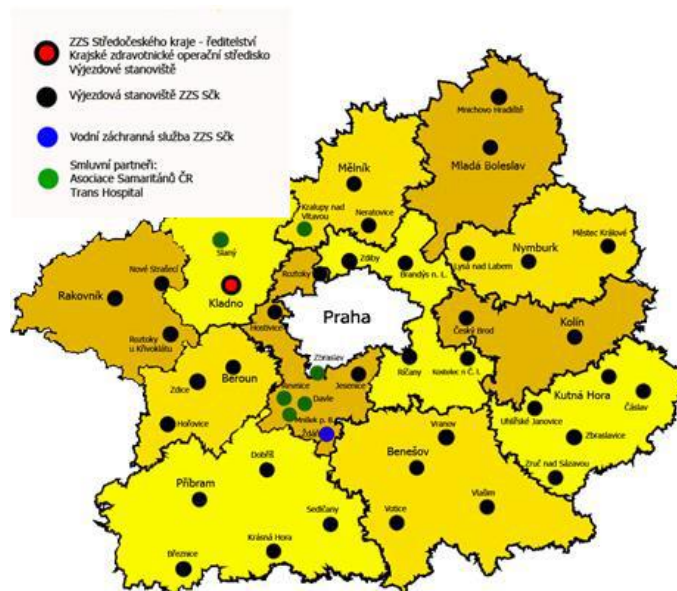
Výjezdové stanoviště Zdravotnické záchranné služby Středočeského kraje se nachází v Neratovicích na adrese Ed. Urxe 1027.

Na ulici Kojetická v Neratovicích se nachází poliklinika. V areálu lze nalézt ambulance chirurgické, ordinace praktického lékaře, diabetologie, ortopedie, ORL, oční a zubní, gynekologie a kožní.

Z pohledu počtu a rozsahu zdravotnických služeb lze konstatovat, že jsou na obdobné úrovni jako v jiných městech. Posuzovatel se nezabýval kvalitou ani výtěžností zdravotnických služeb.

6.7.1.1 Stav zdravotnictví ve Středočeském kraji⁹

Obrázek č. 10: Rozmístění základen Zdravotnické záchranné služby Středočeského kraje



Zdroj: Zdravotnická záchranná služba

⁹ Strategie zdravotnictví Středočeského kraje

Lékařská pohotovostní služba je poskytována ve 13 lokalitách ve Středočeském kraji buďto nemocnicemi, případně Zdravotnickou záchrannou službou Středočeského kraje. Lékařskou pohotovostní službu poskytují poskytovatelé péče v obcích:

- Benešov
- Beroun
- Kladno
- Kolín
- Kutná Hora
- Mělník
- Městec Králové
- Mladá Boleslav, na dvou místech
- Nymburk
- Příbram
- Rakovník
- Řevnice
- Slaný

Síť nemocnic poskytujících akutní lůžkovou péči je ve Středočeském kraji tvořena společně nemocnicemi Středočeského kraje a nemocnicemi soukromými. Středočeský kraj je zakladatelem pěti nemocnic poskytujících akutní péči. Tyto nemocnice mají formu akciových společností, ve kterých je jediným akcionářem Středočeský kraj. Jedná se o nemocnice:

- Oblastní nemocnice Příbram, a.s., nemocnice Středočeského kraje
- Oblastní nemocnice Kolín, a.s., nemocnice Středočeského kraje
- Oblastní nemocnice Kladno, a.s., nemocnice Středočeského kraje
- Oblastní nemocnice Mladá Boleslav, a.s., nemocnice Středočeského kraje
- Nemocnice Rudolfa a Stefanie Benešov, a.s., nemocnice Středočeského kraje

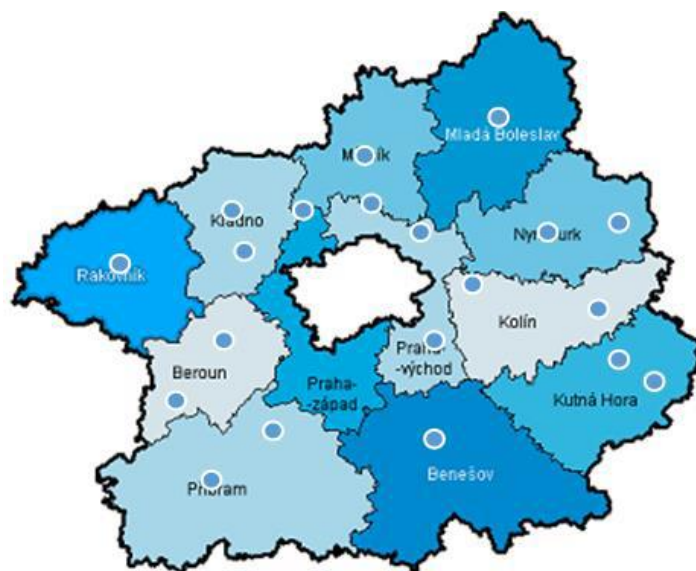
Vedle oblastních nemocnic poskytují akutní péči na území Středočeského kraje také městské nemocnice:

- Městská nemocnice Čáslav
- Nemocnice Slaný
- Městská nemocnice Městec Králové
- Nemocnice Nymburk s. r. o.

Sít veřejných nemocnic založených krajem a obcemi je doplněna o 11 dalších soukromých nemocnic. Mezi těmito nemocnicemi se nachází velké množství zprivatizovaných městských nemocnic, jako například nemocnice v Neratovicích, Říčanech u Prahy či v Hořovicích. Jedná se o následující nemocnice:

- Almeda a. s. , Městská nemocnice Neratovice
- Nemocnice Na Pleši
- JESSENIA a. s. , Nemocnice Beroun
- Klinika Dr. Pírka s. r. o.
- MEDITERRA - Sedlčany s. r. o.
- Mělnická zdravotní, a. s. , NsP Mělník
- Nemocnice Nymburk, s. r. o.
- NH Hospital a. s. , Nemocnice Hořovice
- PP Hospitals, s. r. o. , Nemocnice Brandýs
- P-P Klinika s. r. o.
- PRIVAMED Healthia s. r. o. , Masarykova nemocnice

Obrázek č. 11: Sít nemocnic ve Středočeském kraji



Zdroj: Strategie zdravotnictví Středočeského kraje

6.7.2 Sociální služby

Na území města Neratovice je poskytována řada sociálních služeb, které se zaměřují na pomoc seniorům, rodinám s dětmi, sociálně vyloučeným občanům, dětem a mládeži obecně, osobám

s mentálním, tělesným a kombinovaným postižením, uprchlíkům, atd. Charakter služeb je široký od terénních služeb, přes ambulantní po pobytové služby.

Mezi základní subjekty sociální politiky ve městě patří Odbor sociálních věcí a školství, jenž provádí činnost na úseku samosprávy a přenesené působnosti. Dalším subjektem sociální politiky je **Dům Kněžny Emmy – domov pro seniory**, příspěvková organizace, která poskytuje řadu sociálních služeb ve městě. Významnými subjekty na poli sociální politiky jsou také neziskové subjekty.

Strategickým dokumentem v sociální oblasti je **Střednědobý plán rozvoje sociálních a návazných služeb města Neratovice a spádových obcí na období 2013 – 2017**, naplňování probíhá dle Akčního plánu pro roky 2015 – 2017 (aktuální období).

Následující tabulka uvádí výčet poskytovatelů sociálních služeb, včetně uvedení zařízení poskytovatele seřazených podle druhu sociální služby. Kompletní přehled je možné najít v **Registru poskytovatelů sociálních služeb**, evidovaných Ministerstvem práce a sociálních věcí, který uvádí ucelený přehled včetně charakteristiky konkrétní služby poskytovatele.

Tabulka č. 31: Sociální služby

Druh sociální služby	Poskytovatel - zařízení poskytovatele	Kapacita služby	Web
Azylové domy	Fond ohrožených dětí - Azylový dům MÁ TA	40 lůžek	www.fod.cz
Denní stacionáře	Dům Kněžny Emmy - domov pro seniory	12 klientů	www.demmy.cz
Domovy pro osoby se zdravotním postižením	Rybka, poskytovatel sociálních služeb	30 lůžek	www.rybka-neratovice.cz
Domovy pro seniory	Dům Kněžny Emmy - domov pro seniory	76 lůžek	www.demmy.cz
Domovy se zvláštním režimem	Dům Kněžny Emmy - domov pro seniory	14 lůžek	www.demmy.cz
Chráněné bydlení	Rybka, poskytovatel sociálních služeb	12 lůžek	www.rybka-neratovice.cz
Nízkoprahová zařízení pro děti a mládež	Dům Kněžny Emmy - domov pro seniory	60 klientů	www.demmy.cz
Odlehčovací služby	Farní charita Neratovice	5 klientů	www.neratovice.charita.cz

Druh sociální služby	Poskytovatel - zařízení poskytovatele	Kapacita služby	Web
Osobní asistence	Dům Kněžny Emmy - domov pro seniory	9 klientů	www.demmy.cz
Osobní asistence	Farní charita Neratovice	10 klientů	www.neratovice.charita.cz
Pečovatelská služba	Dům Kněžny Emmy – domov pro seniory	100 klientů	www.demmy.cz
Pečovatelská služba	Farní charita Neratovice	425 klientů	www.neratovice.charita.cz
Podpora samostatného bydlení	Rybka, poskytovatel sociálních služeb	2 klienti	www.rybka-neratovice.cz
Služby následné péče	Centrum ALMA, z.ú.- Poradna ALMA	15 klientů (A)	www.centrum-alma.cz
Sociálně aktivizační služby pro rodiny s dětmi	Dům Kněžny Emmy – domov pro seniory	20 klientů	www.demmy.cz
Sociálně aktivizační služby pro seniory a osoby se zdravotním postižením	Farní charita Neratovice	200 klientů	www.neratovice.charita.cz
Terénní programy	Dům Kněžny Emmy - domov pro seniory	70 klientů	www.demmy.cz

Zdroj: Registr poskytovatelů sociálních služeb

V následujícím odstavci je uveden výčet nových sociálních služeb (služeb převedených z jiné organizace zřizované městem – Sociální služby) a jejich poskytovatele, kteří zahájili svojí činnost v roce 2016. Jedná se o rozšíření nabízených sociálních služeb pro občany města, které zabezpečuje Dům Kněžny Emmy – domov pro seniory. Nově registrovanými službami, respektive k 1. lednu 2016, jsou nízkoprahové zařízení pro děti a mládež, osobní asistence, pečovatelská služba, sociálně aktivizační služby pro rodiny s dětmi a terénní programy. Občané města mohou, v případě potřeby, využít další řady služeb, které jsou nabízeny v blízkém i širším okolí (především terénní služby).

7 Bezpečnostní situace

Bezpečnost ve městě je ovlivněna několika faktory. Jednak se jedná o sociální strukturu obyvatelstva, ale také o vzdělanostní strukturu. Neratovice jsou zřizovatelem Městské policie Neratovice, která spolupracuje s Policií ČR – územním odborem v Mělníku. V roce 2016 řešila Policie ČR ÚO Mělník celkem 395 trestných činů.

Dle mapy kriminality je index kriminality¹⁰ ve městě Neratovice za rok 2016 ve výši 175, v roce předchozím se index pohyboval lehce přes 200, konkrétně 206,5. Z toho vyplývá, že by **mělo být ve městě bezpečněji**. Následující tabulka znázorňuje vývoj indexu kriminality od roku 2013 – 2016. Index se každým rokem (za dobu této evidence) snižuje.

Tabulka č. 32: Vývoj indexu kriminality v Neratovicích

	2013	2014	2015	2016
index kriminality v Neratovicích	273,3	242,8	206,5	175

Zdroj: mapa kriminality

Níže je uveden vybraný vzorek trestných činů, které byly zaznamenány na území města za období 2015 - 2016. V roce 2016 lze vidět snížení fyzických útoků z 23 oproti roku minulého, kdy počet evidovaných trestných činů byl o 7 případů vyšší, tedy celkově 30 činů. Naopak **se zvýšil počet kapesních krádeží** na 17, snížení lze spatřovat u trestného činu ohrožení pod vlivem návykové látky, opilství, a to o 3 na celkový počet 5 činů za rok 2016. Mírný pokles je zaznamenán u krádeží jízdních kol, ale objasněnost tohoto skutku v roce 2015 byla pouze 9%. Pro porovnání jsou v následující tabulce údaje vztáhnuty i k okolním městům, a to za rok 2016.

Tabulka č. 33: Počet vybraných evidovaných trestných činů v Neratovicích

Trestný čin	2015	2016
Vraždy	1	0
Fyzické útoky	30	23

¹⁰ Index kriminality přepočítává počet trestných činů na 1000 obyvatel daného celku.

Trestný čin	2015	2016
Úmyslné ublížení na zdraví	11	12
Loupeže	5	5
Poškození cizí věci	27	21
Výtržnictví	7	12
Krádeže jízdních kol	23	20
Krádeže kapesní	7	17
Výroba držení a distribuce drog	1	4
Ohrožení pod vlivem návykové látky, opilství	8	5
Podvody proti sociálnímu zabezpečení a nemocenskému pojištění	2	0
	122	119

Zdroj: Vlastní zpracování dat dle mapy kriminality

Z níže uvedené tabulky lze konstatovat, že **nejbezpečněji** ze zvoleného vzorku měst v roce 2016 bylo v **Kralupech nad Vltavou** s indexem kriminality 141,1. Naopak **nejhůře** ze srovnání vychází město **Benešov** s hodnotou 220,6.

Tabulka č. 34: Počet vybraných evidovaných trestných činů za rok 2016

Trestný čin	Neratovice	Mělník	Kralupy nad Vltavou	Rakovník	Benešov
Index kriminality	175	208	141,1	173,1	220,6
Vraždy	0	0	0	1	0
Fyzické útoky	30	22	25	34	18
Loupeže	5	5	2	1	4
Krádeže jízdních kol	20	21	16	6	11

Trestný čin	Neratovice	Mělník	Kralupy nad Vltavou	Rakovník	Benešov
Výroba držení a distribuce drog	4	9	9	4	11
Ohrožení pod vlivem návykové látky, opilství	5	15	9	15	16

Zdroj: Vlastní zpracování dat dle mapy kriminality

Městská policie Neratovice měla v druhé polovině roku 2016 uvedeno 20 zaměstnanců. Disponuje 12 kamerami pro sledování veřejného prostoru města. Městská policie Neratovice řeší **kolem 2 400 přestupků ročně** (v posledních dvou letech je zaznamenána **zvýšená tendence** až na současných 3 585 přestupků za rok 2016). Celková výše vybraná na pokutách strážníky činila v r. 2016 cca 890 tis. Kč.

Tabulka č. 35: Počet přestupků řešených MP Neratovice

	2012	2013	2014	2015	2016
Celkem	2 461	2 326	2 839	2 394	3 585
z toho porušení v oblasti silničního provozu	2 180	1 942	2 496	2 140	3 301

Zdroj: Výroční zprávy MP Neratovice

Město pro eliminaci kriminality mj. reaguje tvorbou strategických dokumentů. Lze zmínit **Strategii prevence kriminality města Neratovice na období let 2017 – 2020. Program prevence kriminality města Neratovice na rok 2017** je pak jednoletý akční plán k realizaci výše uvedené strategie. Jedním z velmi zajímavých kroků k bezpečnějšímu městu lze zařadit „Forenzní identifikační značení kol a kompenzačních pomůcek“, jedná se o inovativní metodu ochrany mobilního majetku (například jízdní kola) občanů města a odradit možné pachatele trestných činů.

Níže uvedená tabulka znázorňuje výdaje měst na bezpečnost. Nárůst o cca 8 mil. Kč lze vidět ve výdajích Rakovníku. Naopak v Neratovicích v minulém roce výdaje poklesly o 1 mil. Kč na 13,2 mil. Kč.

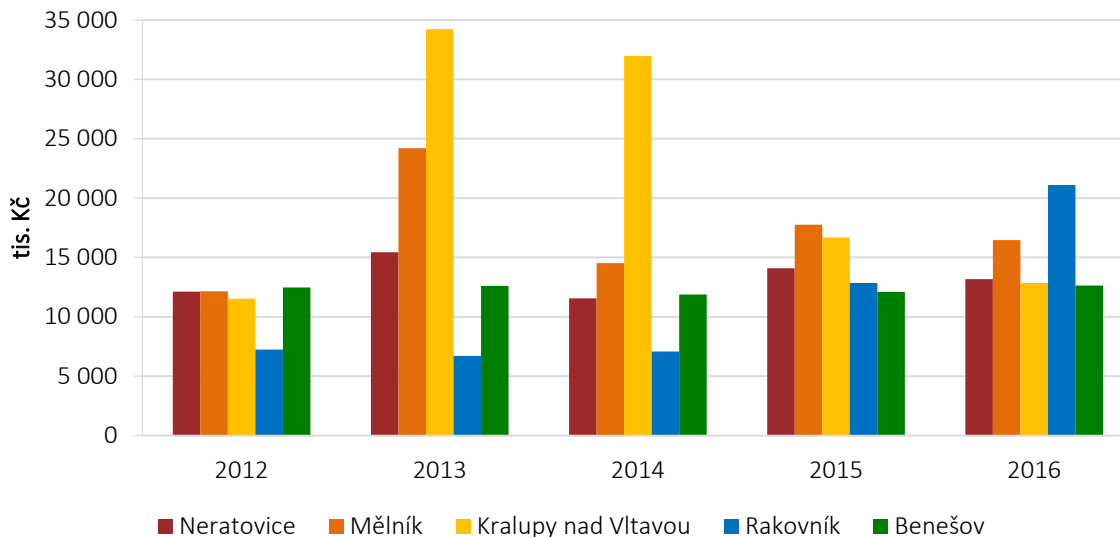
Tabulka č. 36: Vývoj výdajů vybraných měst na bezpečnost (v tis. Kč)

	2012	2013	2014	2015	2016
Neratovice	12 111	15 445	11 563	14 085	13 180
Mělník	12 150	24 209	14 514	17 751	16 473
Kralupy nad Vltavou	11 517	34 233	31 960	16 681	12 847
Rakovník	7 236	6 693	7 076	12 858	21 092
Benešov	12 467	12 608	11 880	12 100	12 643

Zdroj: Vlastní zpracování dat dle Monitoru státní pokladny

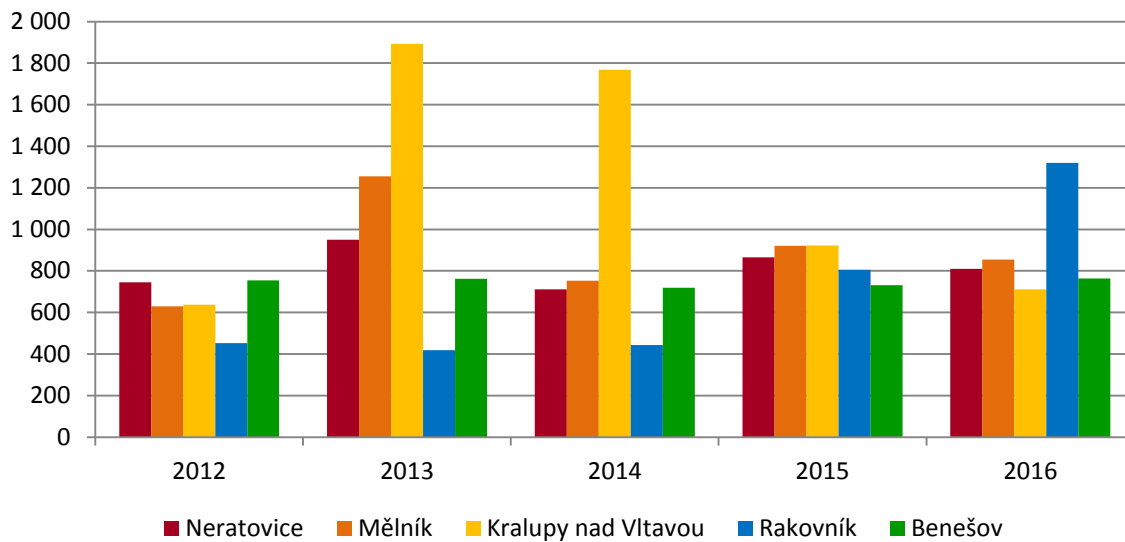
Nejvyšší výdaje na bezpečnost byly vynaloženy v letech 2013 a 2014 v Kralupech n. V. Toto město vykazuje zároveň největší bezpečnost mezi sledovanými městy.

Graf č. 29: Vývoj výdajů vybraných měst na bezpečnost



Zdroj: Vlastní zpracování dat dle Monitoru státní pokladny

Graf č. 30: Vývoj výdajů vybraných měst na bezpečnost v přepočtu na obyvatele (v Kč)



Zdroj: Vlastní zpracování dat dle Monitoru státní pokladny

8 Přírodní podmínky a životní prostředí

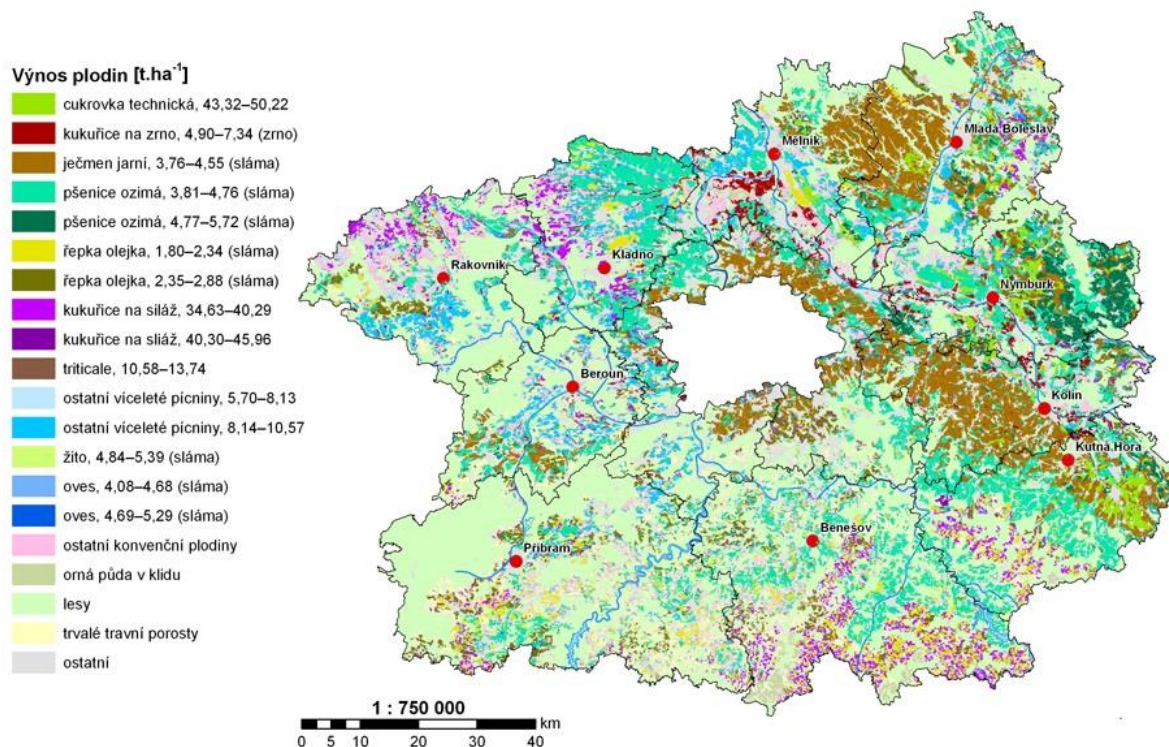
Z hlediska skladby jednotlivých druhů pozemků tvoří celkovou rozlohu Neratovic (20,01 km²) ze 70 % zemědělská půda (ornice) a cca 30 % nezemědělská půda.

Tabulka č. 37: Druhy pozemků v ha (k 31. 12. 2016)

Celková výměra	2 000,29
Zemědělská půda	1 408,26
Orná půda	1 269,45
Chmelnice	-
Vinice	-
Zahrada	96,74
Ovocný sad	12,16
Trvalý travní porost	29,91
Nezemědělská půda	592,03
Lesní pozemek	88,72
Vodní plocha	92,46
Zastavěná plocha a nádvoří	95,40
Ostatní plocha	315,45

Zdroj: ČSÚ, Městská a obecní statistika

Graf č. 31: Výnosový potenciál plodin konvenčního zemědělství ve Středočeském kraji



Zdroj: VÚKOZ v. v. i.

Nedaleko od městské zástavby se nachází tůň kolem řeky Labe, a to Kozelská tůň a Libišská tůň, vykoupat se dá v Pískovně Mlékojedy.

U obce Kly lze nalézt přírodní rezervace Kelské louky. Na levém břehu řeky je to přírodní rezervace Černínovsko a v samém srdci soutoku s Vltavou pak přírodní památka Úpor s rozlohou 877 ha a vzácným hrachorem bahenním. **Neratovicko nenabízí dost možností k rekreaci, je nutné se vydat za rekreačními zónami dále od města.**

V roce 2008 proběhlo shromáždění údajů o registrovaných významných krajinných prvců¹¹ (VKP) a jejich následná digitalizace. Krajský úřad Středočeského kraje se obrátil na odbory životního

¹¹ Pojem významný krajinný prvek definuje ustanovení § 3 odst. 1 písm. b) zákona č. 114/1992 Sb., o ochraně přírody a krajiny, ve znění pozdějších předpisů (dále ZOPK) jako ekologicky, geomorfologicky nebo esteticky hodnotnou část krajiny, která utváří její typický vzhled nebo přispívá k udržení její stability. Významnými krajinnými prvky jsou všechny lesy, rašeliniště, vodní toky, rybníky, jezera a údolní nivy. Tyto VKP jsou významnými krajinnými prvky ze zákona. Jako VKP je možno registrovat i jiné části krajiny, které jsou ekologicky, geomorfologicky nebo esteticky hodnotné a utváří

prostředí obcí s pověřeným obecním úřadem v kraji s prosbou o poskytnutí informací o registrovaných významných krajinných prvcích v jejich správním obvodu. Ve spolupráci s Agenturou ochrany přírody a krajiny ČR byla vytvořena **digitální mapa registrovaných významných krajinných**. Následující tabulka reflektuje shromážděné údaje v Neratovicích a nabízí srovnání s vybranými městy.

Tabulka č. 38: Počet významných krajinných prvků

Město	Počet VKP
Neratovice	15
Mělník	18
Kralupy nad Vltavou	7
Rakovník	22
Benešov	1

Zdroj: casopis.ochranaprirody.cz

8.1 VODNÍ SYSTÉM

Neratovice jsou pro milovníky Labe a přírody vůbec, velice známou lokalitou. Na levém břehu Labe splynula s městem obec Lobkovice, na pravém pak Mlékojedy. Labe tu přijímá zprava Košátecký potok, zleva Lobkovický potok a do mlýnského náhonu se vlévající Kojetický potok. Jez v Lobkovicích zleva obtéká zleva bývalý mlýnský náhon. Při pravém břehu se nachází velké poloslepé rameno Staré Labe. Nachází se tu železniční most se souběžnou lávkou pro pěší a cyklisty. U Spolany pak jsou tři technické lávky, pro běžné obyvatelstvo však nepoužitelné. Těsně

typický vzhled krajiny nebo přispívají k udržení její stability (tzv. registrované VKP). Tato registrace je realizována postupem podle § 6 ZOPK a provádí ji příslušný orgán ochrany přírody (pověřený obecní úřad). Patří sem zejména mokřady, stepní trávníky, remízy, meze, trvalé travní porosty – druhově pestré louky, naleziště nerostů a zkamenělin, umělé i přirozené skalní útvary, výchozy a odkryvy. Registrovanými VKP mohou být i cenné plochy porostů sídelních útvarů včetně historických zahrad a parků, pokud splňují výše zmíněné zákonné podmínky. VKP ze zákona není možné registrovat podle § 6 zákona, neboť registrace se vztahuje na jiné části krajiny než na ty, které jsou taxativně vyjmenovány v § 3 písm. b).

pod Spolanou se nachází přírodní rezervace Černínovsko a kousek od pravého břehu pak přírodní památka Píščina u Tuhaně. Poblíž se nacházejí chráněná území Píščina u Tišic a Černínovsko.¹²

Obrázek č. 12: Vodní systém



Na vodní systém na Labi reaguje **Národní plán povodí Labe**¹³, jako cíle jsou stanoveny ochrana a zlepšení stavu povrchových a podzemních vod a vodních ekosystémů, snížení nepříznivých účinků povodní a sucha, hospodaření s povrchovými a podzemními vodami a udržitelné užívání těchto vod pro zajištění vodohospodářských služeb, zlepšování vodních poměrů a pro ochranu ekologické stability krajiny.

Riziky povodní se zabývá **Plán pro zvládnutí povodňových rizik v povodí Labe pro období 2015 – 2021**, který pro oblast Neratovic navrhuje řešení formou opatření zahrnující technické úpravy koryt vodních toků včetně bystřin a úpravy v inundačních územích; jako je výstavba, úprava nebo odstranění ochranných hrází nebo úpravy profilu koryta vodního toku.

¹² Převzato www.reka-labe.cz/neratovice

¹³ ke stažení zde: <http://eagri.cz/public/web/mze/voda/planovani-v-oblasti-vod/priprava-planu-povodi-pro-2-obdobi/zverejnene-informace/narodni-plany-povodi-1/narodni-plany-povodi-labe.html>

Vyčíslené škody při minulých povodních v letech 2002, 2006 a 2013 dosahovaly 1,8 mld. Kč v areálu SPOLANA, a.s. a ve městě samotném 65,6 mil Kč. Vypracovaná studie z roku 2015 „**PPO Neratovicko (Neratovice, Libiš, Spolana, a.s.) protipovodňová ochrana NA Q100 – Labe, Vltava**“ navrhuje protipovodňová opatření tak, aby ochránila před účinky velkých vod areál Spolany a.s., obec Libiš a město Neratovice – městské části Lobkovice, Staré Neratovice a Mlékojedy. S protipovodňovými opatřeními je počítáno na obou březích Labe.

Na konci září 2016 město vyhlásilo veřejnou zakázku na vybudování varovného a výstražného systému ochrany před povodněmi pro město, jejichž předmětem je dodávka varovného systému tj. bezdrátové hlásiče, sirény, převaděč a čidla pro snímání výšky vodní hladiny.

8.2 KVALITA OVZDUŠÍ

Středočeský kraj je největší vyšší územně samosprávný celek České republiky. Kraj zcela obklopuje hlavní město Prahu a dále sousedí na severu s územím Libereckého kraje, na severovýchodě s Královéhradeckým krajem, na východě s Pardubickým krajem, na jihovýchodě s Krajem Vysočina, na jihu s Jihočeským krajem, na jihozápadě s Plzeňským krajem a na severozápadě s Ústeckým krajem. Tato skutečnost je jedním z hlavních důvodů výrazného dopravního zatížení a s tím spojeného **nárůstu emisí z mobilních zdrojů**, což spolu s **nejvyšším počtem stacionárních zdrojů** v České republice má negativní dopad na kvalitu ovzduší v kraji.

Středočeský kraj je vnitřně různorodý jak z hlediska ekonomického, tak i po stránce výrobně-průmyslové. Oblasti v těsném zázemí hlavního města (především okresy Praha-východ, Praha-západ a Kladno) s ním vytvářejí tzv. metropolitní areál, což se projevuje např. hustotou průmyslové činnosti a tím i větší mírou koncentrace znečišťujících látek v ovzduší v těchto oblastech, naopak území při krajských hranicích, zejména jižním směrem, kde převládá zemědělská činnost, se vyznačují lepší kvalitou ovzduší.

Zdroje znečišťování ovzduší v ORP Neratovice:

- **REZZO 1** - velké stacionární zdroje znečišťování (stacionární zařízení ke spalování paliv o tepelném výkonu vyšším než 5 MW a zařízení zvláště závažných technologických procesů). Jedná se o velké elektrárny, spalovny a další bodové zdroje.
- **REZZO 2** - střední stacionární zdroje znečišťování (stacionární zařízení ke spalování paliv o tepelném výkonu od 0,2 do 5 MW). Jedná se o zařízení závažných technologických procesů, uhelné lomy a plochy s možností hoření, zapaření nebo úletu znečišťujících látek.

- **REZZO 3** - malé stacionární zdroje znečišťování (stacionární zařízení ke spalování paliv o tepelném výkonu nižším než 0,2 MW). Patří mezi ně zařízení technologických procesů, nespádajících do kategorie velkých a středních zdrojů, plochy, na kterých jsou prováděny práce, které mohou způsobovat znečišťování ovzduší, skládky paliv, surovin, produktů a odpadů a zachycených exhalátů a jiné stavby, zařízení a činnosti, výrazně znečišťující ovzduší. Jedná se převážně o zdroje plošné.
- **REZZO 4** - mobilní zdroje znečišťování (pohyblivá zařízení se spalovacími nebo jinými motory). Jedná se zejména o silniční motorová vozidla, železniční kolejová vozidla, plavidla a letadla.

Tabulka č. 39: Emise hlavních znečišťujících látek v ORP Neratovice

		Emise znečišťujících látek							
		PM2,5	PM10	NO _x	SO ₂	VOC	benzen	B(a)P	arsen
		[t/r]							[kg/r]
Neratovice	REZZO 1	9,99	14,35	822,55	1 325,03	386,20	0,06	0,00	4,00
	REZZO 2	0,74	1,80	1,78	0,57	14,86	0,03	0,00	0,00
	REZZO 3	14,29	36,91	13,53	46,96	226,46	2,83	6,78	0,51
	REZZO 4	84,56	188,75	224,91	1,07	83,97	2,75	5,51	2,40
Součet z Neratovice		109,58	241,81	1 062,77	1 373,63	711,48	5,67	12,29	6,92

Zdroj: Programu zlepšování kvality ovzduší – zóna Střední Čechy – CZ02

Tabulka č. 40: Zdroje znečišťování za rok 2015 V ORP Neratovice¹⁴

Obec-Část obce	Název
Byškovice	ECOTEXTIL, s.r.o. - Horňátky
Byškovice	Vodňanské kuře, s.r.o. - farma Horňátky
Čakovičky	Styrotrade, a.s. - provozovna Čakovičky
Chlumín	Vltavské štěrkopísky, s.r.o. - Pískovna Chlumín
Libiš	Cayman Pharma s.r.o. Neratovice

¹⁴ Zdroj: http://portal.chmi.cz/files/portal/docs/uoco/web_generator/plants/melnik_CZ.html

Obec-Část obce	Název
Libiř	K-PROTOS, a.s.
Libiř	Vodňanské kuře, s.r.o. - farma Libiř
Libiř	ZAPA beton a.s. - Betonárna Neratovice
Neratovice	Lach-Ner,s.r.o. - provoz Neratovice
Neratovice	Plastic Technologies & Products s.r.o. v likvidaci
Neratovice	POLA Neratovice s.r.o. - laminátovna - Neratovice, Práce 11
Neratovice	SPOLANA a.s.
Neratovice	VEDEX s.r.o.
Obříství	NET4GAS, s.r.o. - PS 203 Obříství
Tiřice	KAMENOLOMY ČR s.r.o. - štěrkopískovna Tiřice
Všetaty	THIMM Obaly k.s. - Všetaty

Zdroj: Český hydrometeorologický ústav

Tabulka č. 41: Hodnoty potenciálu snížení emisí pro silniční dopravu

	Emise za r. 2011 (t/rok)	Emise za r. 2020 vč. opatření (t/rok)	Potenciál snížení 100 % = současný stav
Mělník	9,75	7,61	78%
Neratovice	2,76	2,02	73%

Zdroj: Programu zlepšování kvality ovzduší – zóna Střední Čechy – CZ02

Přehled opatření k požadovanému zlepšení kvality ovzduší¹⁵

Opatření jsou označena jedinečným kódem, který navazuje na požadavky reportingových povinností. Kód je složen ze dvou písmen a číslice. První písmeno označuje dotčený sektor:

- A. Snížení vlivu silniční dopravy na úroveň znečištění ovzduší,
- B. Snížení vlivu stacionárních zdrojů na úroveň znečištění ovzduší,
- C. Snížení vlivu zemědělské výroby na úroveň znečištění ovzduší,
- D. Snížení vlivu stacionárních zdrojů provozovaných v živnostenské činnosti a v domácnostech na úroveň znečištění ovzduší,
- E. Snížení vlivu jiných zdrojů na úroveň znečištění ovzduší.

Druhé písmeno označuje typ opatření (A- hospodářské (ekonomické)/daňové, B- technické, C- vzdělávací/informační, D- jiné), číslo označuje pořadí opatření v dané skupině).

Tabulka č. 42: Návrhy opatření pro Neratovice

Kód opatření	Název opatření	Gesce)*
AA1	Parkovací politika (omezení a zpoplatnění parkování v centrech měst)	obce
AA2	Ekonomická podpora (dotace) provozu veřejné hromadné dopravy	obce, kraj

¹⁵ Výtah z Programu zlepšování kvality ovzduší – zóna Střední Čechy – CZ02

Kód opatření	Název opatření	Gesce)*
AB1	Realizace páteřní sítě kapacitních komunikací pro automobilovou dopravu	MD (ŘSD),
AB2	Prioritní výstavba obchvatů měst a obcí <i>Doporučené akce</i> <i>aglomerační okruh: úsek (II/101) Byškovice – Lobkovice</i> <i>I/9: úsek Zdiby – Byškovice</i>	obce, kraj, MD (ŘSD)
AB3	Odstaňování bodových problémů na komunikační síti	obce, kraj, MD (ŘSD)
AB4	Výstavba a rekonstrukce železničních tratí	MD (SŽDC)
AB6	Odstavná parkoviště, systémy Park&Ride a Kiss&Ride	obce
AB7	Nízkoemisní zóny (NEZ) <i>V Neratovicích lze NEZ realizovat po dostavbě obchvatu obce II/101 Byškovice – Lobkovice.</i>	obce
AB8	Selektivní nebo úplné zákazy vjezdu <i>V Neratovicích lze realizovat po dostavbě obchvatu.</i>	obce
AB9	Integrované dopravní systémy veřejné hromadné dopravy	obce, kraj, MD
AB10	Zvyšování kvality v systému veřejné hromadné dopravy	obce, kraj, MD
AB11	Zajištění preference veřejné hromadné dopravy	obce, kraj, MD
AB12	Rozvoj alternativních pohonů ve veřejné dopravě	obce, kraj
AB13	Podpora cyklistické dopravy	obce, kraj
AB14	Podpora pěší dopravy	obce, kraj
AB15	Zvýšení plynulosti dopravy v intravilánu	obce, kraj
AB16	Úklid a údržba komunikací	obce, kraj, MD (ŘSD)
AB17	Omezení prašnosti výsadbou liniové zeleně	obce, kraj, MD (ŘSD)
AB18	Omezování emisí z provozu vozidel obce/kraje a jeho organizací	obce, kraj
AB19	Podpora využití nízkoemisních a bezemisních pohonů v automobilové dopravě	obce, kraj
AC1	Podpora carsharingu	obce, kraj
BB1	Snížení vlivu stávajících průmyslových a energetických stacionárních zdrojů na úroveň znečištění ovzduší – Čištění spalin nebo odpadních plynů, úprava technologie	krajský úřad

Kód opatření	Název opatření	Gesce)*
BB2	Snižování prašnosti v areálech průmyslových podniků, pořízení techniky pro omezení fugitivních emisí ze skládkování/skládek/z volného prostřanství/z manipulace se sypkými materiály	krajský úřad
BD1	Zpřísňování/stanovování podmínek provozu	krajský úřad
BD2	Minimalizace imisních dopadů provozu nových stacionárních zdrojů v území	krajský úřad
BD3	Omezování prašnosti ze stavební činnosti	ORP, krajský úřad
CB2	Snížení emisí TZL a PM10 – omezení větrné eroze	ORP
DB1	Podpora přeměny topných systémů v domácnostech – Instalace a využívání nových nízkoemisních či bezemisních zdrojů energie	obce, kraj, MŽP
DB2	Snížení potřeby energie	obce, kraj
DB3	Rozvoj environmentálně příznivé energetické infrastruktury, rozšiřování sítí zemního plynu a soustav zásobování tepelnou energií	kraj, obce
EA1	Podmínky ochrany ovzduší pro veřejné zakázky	obce, kraj,
EB1	Zpevnění povrchu nezpevněných komunikací a zvyšování podílu zeleně v obytné zástavbě	obce, kraj
EB2	Snižování vlivu dlouhodobých deponií vytěžených materiálů	MPO, kraj, obce
EC1	Informování a osvěta veřejnosti v otázkách ochrany ovzduší	obce, kraj, MŽP
ED1	Územní plánování	obecní úřad, krajský úřad, MMR, MO, MŽP

9 Hospodaření města

V této kapitole bude analyzováno hospodaření města Neratovice za poslední 4 roky (2013 – 2016) a na základních ukazatelích hospodaření budou Neratovice porovnány s vybranými městy SČK.

Hodnocení provozního hospodaření podává ucelenější a přesnější pohled na hospodaření územních samosprávných celků. Níže budou porovnávány provozní příjmy (příjmy daňové, nedaňové a přijaté neinvestiční transfery) a provozní (běžné) výdaje. Důležitými kritérii vyhodnocování provozního hospodaření je:

- **provozní přebytek** – rozdíl provozních příjmů a výdajů. Jsou to finanční prostředky, které zůstávají municipalitě zpravidla na financování investičních záměrů. Je to mnohem **důležitější indikátor** než saldo hospodaření. Důležitost monitorování tohoto indikátoru se zvyšuje, pokud nabývá záporných hodnot. Záporný provozní přebytek (provozní saldo) indikuje možné ohrožení hospodaření municipality. Ve svém důsledku tato skutečnost značí, že municipalita nemá dostatek provozních příjmů na úhradu svých provozních (běžných) výdajů. Tento provozní schodek musí pak pokrýt buď prodejem majetku, nebo úvěrem.
- **index provozních úspor** - vyjadřuje využitelnost provozních prostředků, tj. jaká část provozních prostředků může být využita na krytí investičních záměrů municipality. Optimální hodnota ukazatele se pohybuje okolo 20 % a **neměla by klesnout pod 10 %**. Tato hranice je považována za minimální hodnotu tohoto ukazatele.
- **ukazatel dluhové služby** – podíl dluhové služby (výše roční splátky úvěrů) a dluhové základny (příjmů města). Ukazatel by neměl přesahovat hranici 30%.

Nejprve se podívejme na hospodaření Neratovic. Následující tabulka dává rekapitulační přehled nad účetní skutečností města.

Tabulka č. 43: Hospodaření Neratovic 2013 – 2016 (v tis. Kč)

ř.	Nazev	2013	2014	2015	2016
1	Daňové příjmy	182 899	191 196	194 800	214 019
2	DPFO ze závislé činnosti	33 385	35 624	35 134	42 221
3	DPFO OSVČ	2 821	3 027	3 159	3 450
4	DPFO vybíraná srážkou	3 486	3 948	4 222	4 309

ř.	Nazev	2013	2014	2015	2016
5	DP právnických osob	33 994	37 804	39 194	44 533
6	DP právnických osob za obce	3 304	2 924	1 365	2 748
7	Daň z přidané hodnoty	73 078	74 039	77 172	81 599
8	Poplatky	11 043	11 236	10 929	11 775
9	Správní poplatky	5 525	5 773	6 521	6 128
10	Daň z nemovitostí a z majetku	7 260	7 408	7 886	7 715
11	Ostatní daňové příjmy	9 003	9 413	9 217	9 540
12	Nedaňové příjmy celkem	8 072	8 038	12 411	12 651
13	Příjmy z poskyt. služeb a výrobků, zboží	2 071	2 321	2 791	2 775
14	Příjmy z pronájmu	0	0	0	0
15	Výnosy z finančního majetku	964	364	131	15
16	Odvody přebytků org.s přím.vztahem, příj.sankční platby	3 641	2 913	5 590	5 606
17	Příjmy z prodeje nekapitál.maj. a ost.ned.př.	1 320	2 392	3 850	4 255
18	Přijaté splátky půjček	76	49	50	0
19	Daňové a nedaňové příjmy	190 970	199 235	207 211	226 670
20	Neinvestiční dotace (transfery)	30 701	32 579	34 592	34 298
21	Převody z vlastních fondů (HČ)	5 000	6 370	8 000	5 000
22	BĚŽNÉ PŘÍJMY	226 671	238 184	249 803	265 967
23	Prodej inv. majetku, akcií a majetkových práv	1 624	1 425	1 900	14 455
24	Investiční dotace (transfery)	24 045	39 569	29 183	6 370
25	PŘÍJMY CELKEM	252 340	279 177	280 886	286 792
26	Platy zaměstnanců vč.odvodů	61 600	62 689	64 224	65 642
27	Nákupy DHM, materiálu, ostatní	4 129	6 474	6 375	7 023
28	Úroky, leasing a ostatní finanční výdaje	11	51	95	83
29	Nákup energií	5 602	5 615	5 319	5 294

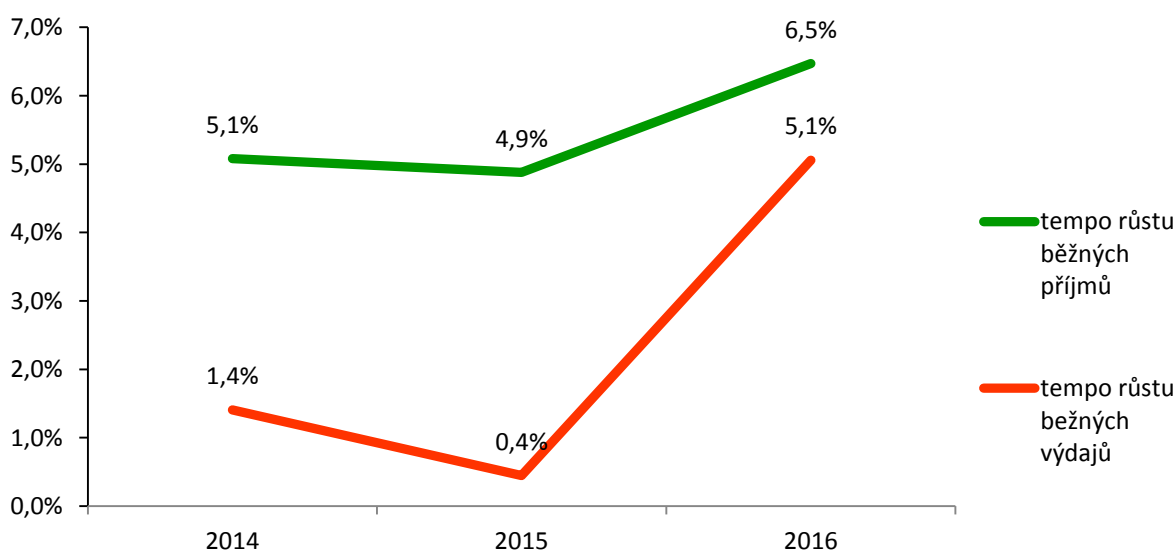
ř.	Nazev	2013	2014	2015	2016
30	Nákup služeb	45 625	45 003	46 312	51 407
31	Opravy a udržování	20 225	18 718	14 619	13 325
32	Ostatní nákupy, příspěvky, náhrady a věcné dary	1 117	753	516	683
33	Neinv.transfery podnikatel.sub. a nezisk.org.	10 116	10 068	10 270	10 137
34	Neinvestiční příspěvky PO	33 442	35 116	37 599	40 320
35	Neinvestiční příspěvky ostatním rozpočtům	562	608	530	1 315
36	Neinvestiční transfery obyvatelstvu	810	697	775	842
37	Ostatní neinvestiční výdaje a transfery	-17	9	0	2
38	BĚŽNÉ VÝDAJE	183 221	185 801	186 633	196 074
39	Kapitálové výdaje	45 342	111 925	73 770	64 062
40	VÝDAJE CELKEM	228 564	297 727	260 403	260 136
41	SALDO v rozpočtové skladbě (bez financování)	23 777	-18 549	20 483	26 656
42	Uhrazené splátky jistin a dluhopisů	122	125	129	3 783
43	Přijaté půjčky	0	15 000	0	0
44	Změna stavu na bankovních účtech	-24 105	4 214	-20 357	-7 875
45	Řízení likvidity	450	-540	3	-14 998
46	FINANCOVÁNÍ	-23 777	18 549	-20 483	-26 656
47	PŘÍJMY všechny	252 790	298 392	280 889	286 792
48	VÝDAJE všechny	252 790	298 392	280 889	286 792
49	SALDO úplné	0	0	0	0
50	Provozní přebytek	43 450	52 383	63 169	69 894
51	Rozdíl provozního přebytku a spl. jistiny	43 328	52 257	63 040	66 111
52	Index provozních úspor (v %)	19,17	21,99	25,29	26,28
53	Dluhová základna	252 340	279 177	280 886	286 792
54	Dluhová služba	132	177	224	3 866

ř.	Nazev	2013	2014	2015	2016
55	Dluhová služba / dluhová základna (v %)	0,05	0,06	0,08	1,35

Zdroj: Vlastní zpracování

Ve sledovaném období rostly běžné příjmy města tempem cca 5% (resp. 6,5% v r. 2016). Běžné výdaje (provoz MěÚ a příspěvkových organizací města, nákupy drobného majetku, opravy, veřejné osvětlení apod.) se zvyšovaly nižším tempem, což generovalo vyšší provozní přebytek.

Graf č. 32: Meziroční tempo růstu provozních (běžných) příjmů a výdajů města



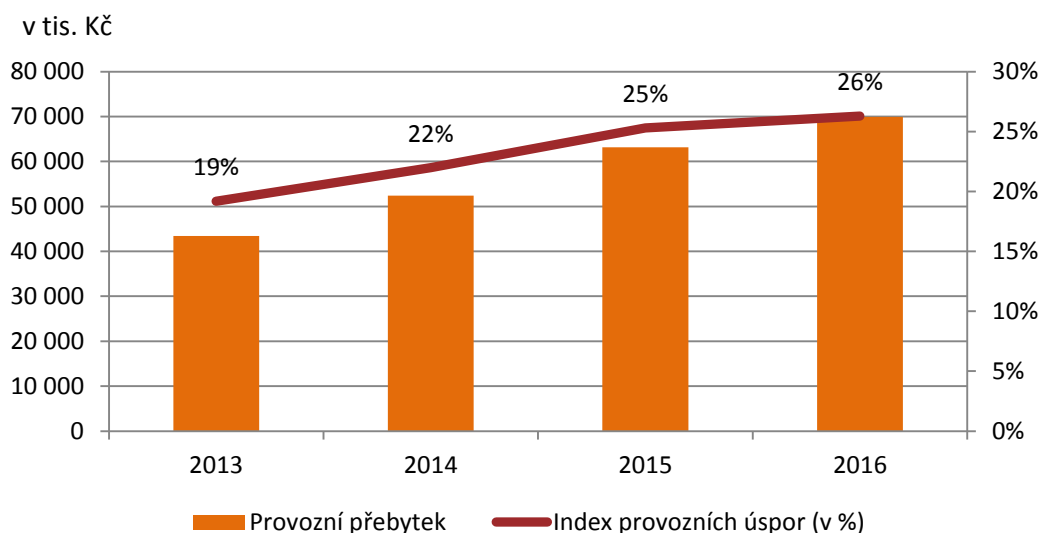
Zdroj: Vlastní zpracování

Provozní přebytek (rozdíl mezi běžnými příjmy a běžnými výdaji) byl ve všech letech kladný (v rozmezí 43,5 až téměř 70 mil. Kč). Město je tak schopno generovat využitelné finanční prostředky z provozního rozpočtu na investice bez zapojení cizích prostředků (např. úvěry, investiční dotace) a bez prodeje majetku.

Index provozních úspor se za poslední 4 roky pohyboval kolem 23%, což značí velmi příznivou hodnotu.

Vzhledem k nízké zadluženosti města se **ukazatel dluhové služby** pohybuje v zanedbatelných hodnotách.

Graf č. 33: Výše provozního přebytku a index provozních úspor 2013 - 2016



Zdroj: Vlastní zpracování

Níže je uvedeno srovnání roku 2016 u vybraných měst. Hlavním zdrojem příjmů měst jsou výnosy ze sdílených daní (podíl na celostátním výběru daně z příjmu fyzických osob, právnických osob a DPH). Ty se pohybují kolem 60% běžných příjmů.

Tabulka č. 44: Porovnání hospodaření měst v roce 2016 (v tis. Kč)

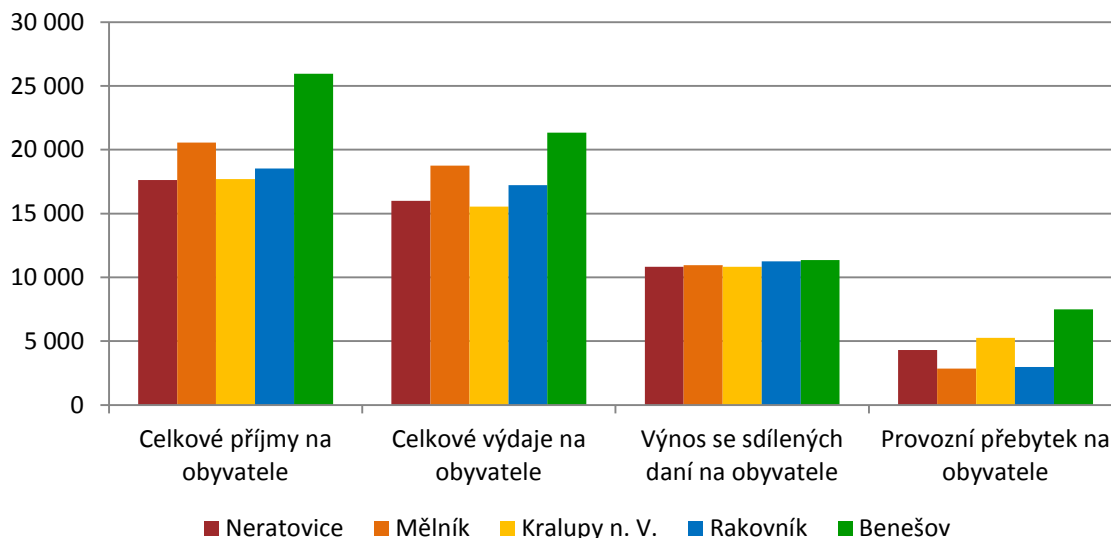
	Neratovice	Mělník	Kralupy n. V.	Rakovník	Benešov
Počet obyvatel	16 267	19 295	18 079	15 975	16 544
ZÁKLADNÍ UKAZATELE HOSPODAŘENÍ					
Daňové příjmy	214 019	266 382	260 568	223 760	272 538
Nedaňové příjmy	12 651	37 704	21 262	18 975	36 995
Kapitálové příjmy	14 455	2 120	803	4 655	2 554
Příjmy z dotací	40 668	75 987	37 322	46 490	50 430
Převody z vlastních fondů (hospodářská činnost)	5 000	14 367	0	2 000	67 000
Příjmy celkem	286 792	396 560	319 954	295 880	429 517

	Neratovice	Mělník	Kralupy n. V.	Rakovník	Benešov
Běžné výdaje	196 074	319 710	217 372	239 454	302 646
Kapitálové výdaje	64 062	42 170	63 598	35 503	50 347
Výdaje celkem	260 136	361 880	280 970	274 957	352 993
Saldo hospodaření bez financování (příjmy - výdaje)	26 656	34 680	38 984	20 923	76 525
VÝPOČTY PROVOZNÍHO HOSPODAŘENÍ					
Výnos se sdílených daní na obyvatele (v tis. Kč)	10,83	10,95	10,83	11,26	11,35
Provozní přebytek (v tis. Kč)	69 894	55 028	95 054	47 734	123 900
Index provozních úspor (v %)	26,28	14,68	30,42	16,62	29,05
Dluhová služba / dluhová základna (v %)	1,35	1,96	1,61	0,00	0,00

Index provozních úspor vychází nejlépe u Kralup n. V., Benešova a Neratovic, naopak slabý je tento ukazatel v Rakovníku (16,6%) a Mělníku (necelých 15%).

Pro srovnání hospodaření vybraných měst jsou základní ekonomické ukazatele přepočítávány na jednoho obyvatele.

Graf č. 34: Porovnání vybraných parametrů v přepočtu na obyvatele (za r. 2016)



Zatímco srovnání celkových příjmů a výdajů na obyvatele se v jednotlivých městech liší (**záleží na místních podmínkách – hospodaření v lesích, bytové hospodářství, investiční aktivita, úspěšnosti čerpání dotací apod.**), ze srovnání vyplývá **vyrovnanost výnosů ze sdílených daní, neboť u srovnatelně velkých měst jsou tyto příjmy na občana srovnatelné.**

Při **srovnání provozního přebytku** v přepočtu na obyvatele vychází nejlépe Benešov (téměř 7,5 tis. Kč/obyvatele) nejhůře pak Mělník (2,85 tis. Kč).

Hospodaření Neratovic v roce 2016 je nejlépe srovnatelné s Kralupy n. Vltavou.

Pozn: Je však třeba upozornit, že hodnoty města Benešov za rok 2016 jsou mírně zkresleny zapojením 67 mil. Kč z vlastních fondů a také oproti Neratovicím cca čtyřnásobným zahrnutím odvodů přebytků příspěvkových organizací.

Tabulka č. 45: Porovnání hospodaření měst v roce 2016 – úplná podrobnost (v tis. Kč)

Název	Neratovice	Mělník	Kralupy n. V.	Rakovník	Benešov
Daňové příjmy	214 019	266 382	260 568	223 760	272 538
DPFO ze závislé činnosti	42 221	51 138	47 551	44 992	47 278
DPFO OSVČ	3 450	4 809	3 224	4 364	4 879
DPFO vybraná srážkou	4 309	5 131	4 791	4 313	4 533
DP právnických osob	44 533	53 023	49 511	44 571	46 845
DP právnických osob za obce	2 748	9 750	3 864	4 001	19 753
Daň z přidané hodnoty	81 599	97 161	90 716	81 679	84 189
Poplatky	11 775	10 382	1 964	11 614	12 156
Správní poplatky	6 128	9 422	7 801	11 762	12 408
Daň z nemovitostí a z majetku	7 715	10 026	27 433	14 078	16 329
Ostatní daňové příjmy	9 540	15 541	23 714	2 386	24 167
Nedaňové příjmy celkem	12 651	37 704	21 262	18 975	36 995
Příjmy z poskytnutí služeb a výrobků, zboží	2 775	9 696	334	6 208	8 821

Název	Neratovice	Mělník	Kralupy n. V.	Rakovník	Benešov
Příjmy z pronájmu	0	2 604	8 929	4 581	0
Výnosy z finančního majetku	15	14	95	66	21
Odvody přebytků org.s přím.vztahem, přij.sankční platby	5 606	3 352	8 394	4 771	24 082
Příjmy z prodeje nekapitál.maj. a ost.ned.př.	4 255	21 984	2 888	2 475	4 071
Přijaté splátky půjček	0	54	621	874	0
Daňové a nedaňové příjmy	226 670	304 086	281 829	242 735	309 533
Neinvestiční dotace (transfery)	34 298	56 285	30 597	42 453	50 013
Převody z vlastních fondů (HČ)	5 000	14 367	0	2 000	67 000
BĚŽNÉ PŘÍJMY	265 967	374 738	312 426	287 188	426 546
Prodej inv. majetku, akcií a majetkových práv	14 455	2 120	803	4 655	2 554
Investiční dotace (transfery)	6 370	19 702	6 725	4 037	417
PŘÍJMY CELKEM	286 792	396 560	319 954	295 880	429 517
Platy zaměstnanců vč.odvodů	65 642	91 596	66 853	78 043	83 672
Nákupy DHM, materiálu, ostatní	7 023	10 113	4 391	4 091	6 034
Úroky, leasing a ostatní finanční výdaje	83	2 032	122	0	3
Nákup energií	5 294	6 633	5 055	6 816	3 662
Nákup služeb	51 407	64 073	35 815	53 257	60 155
Opravy a udržování	13 325	30 643	6 597	27 986	28 741
Ostatní nákupy, příspěvky, náhrady a věcné dary	683	2 644	1 730	2 654	1 285
Neinv.transfery podnikatel.sub. a nezisk.org.	10 137	22 425	14 767	9 725	9 481
Neinvestiční příspěvky PO	40 320	77 507	74 915	48 027	77 233
Neinvestiční příspěvky ostatním rozpočtům	1 315	9 542	3 284	6 900	23 512
Neinvestiční transfery obyvatelstvu	842	2 477	3 643	1 955	2 350
Ostatní neinvestiční výdaje a transfery	2	26	199	0	6 519

Název	Neratovice	Mělník	Kralupy n. V.	Rakovník	Benešov
BĚŽNÉ VÝDAJE	196 074	319 710	217 372	239 454	302 646
Kapitálové výdaje	64 062	42 170	63 598	35 503	50 347
VÝDAJE CELKEM	260 136	361 880	280 970	274 957	352 993
SALDO v rozpočtové skladbě (bez financování)	26 656	34 680	38 984	20 923	76 525
Uhrazené splátky jistin a dluhopisů	3 783	6 316	5 018	0	0
Přijaté půjčky	0	0	0	0	0
Změna stavu na bankovních účtech	-7 875	-28 153	-33 967	-21 026	-76 525
Řízení likvidity	-14 998	-211	1	103	0
FINANCOVÁNÍ	-26 656	-34 680	-38 984	-20 923	-76 525
PŘÍJMY všechny	286 792	396 560	319 955	295 983	429 517
VÝDAJE všechny	286 792	396 560	319 955	295 983	429 517
SALDO úplné	0	0	0	0	0
Provozní přebytek	69 894	55 028	95 054	47 734	123 900
Rozdíl provozního přebytku a spl. jistiny	66 111	48 712	90 036	47 734	123 900
Index provozních úspor (v %)	26,28	14,68	30,42	16,62	29,05
Dluhová základna	286 792	396 560	319 954	295 880	429 517
Dluhová služba	3 866	7 764	5 140	0	3
Dluhová služba / dluhová základna (v %)	1,35	1,96	1,61	0,00	0,00

10 Řízení rozvoje

Řízení rozvoje v Neratovicích probíhá prostřednictvím zpracovávání jednotlivých vlastních rozvojových koncepcí, ale také plánovacími dokumenty vyšší územní úrovně.

Na úrovni města jde např. o **Strategický plán města Neratovice 2012 – 2020**, zpracovány v r. 2011, s poslední aktualizací v r. 2016), na nějž navazuje tento analytický dokument, který má sloužit další aktualizaci strategie města.

Základním urbanistickým dokumentem pro řešení územního rozvoje města je **Územní plán**.

Sociálními službami se zabývá **Střednědobý plán rozvoje sociálních a návazných služeb města Neratovice a spádových obcí na období 2013 – 2017**. Město disponuje propracovaným systémem a relativně dostačujícími kapacitami v oblasti sociálních služeb. Sociální politiku má na starost Odbor sociálních věcí a školství MěÚ Neratovice. Dalším subjektem sociální politiky je Dům Kněžny Emmy – domov pro seniory, příspěvková organizace, která poskytuje řadu sociálních služeb ve městě. Ze subjektů státní správy je to Úřad práce ČR – krajská pobočka Příbram, kontaktní pracoviště Neratovice (Na Výsluní 1234) a dále Okresní správa sociálního zabezpečení Mělník.

Řízení rozvoje města Neratovice:

- **Kancelář starosty** – politické vedení
- **Kancelář tajemníka úřadu** – odbor, pod jehož kompetenci spadá strategický rozvoj města
- **Stavební odbor** – územní plánování
- **Odbor sociálních věcí a školství** – plánování sociálních služeb
- **Kontrolní výbor a finanční výbor** - kontrolní a finanční výbor je poradním, iniciativním a kontrolním orgánem, který Zastupitelstvo města Neratovice zřizuje dle § 117 odst. 2 zákona č. 128/2000 Sb., o obcích. Zřízeny byly také **osadní výbory** místních částí Byškovice, Korycany, Lobkovice, Mlékojedy
- **Komise** – poradní orgán rady města:
 - Komise pro správu majetku a investiční akce
 - Komise pro vzhled města a životní prostředí
 - Komise sociální a zdravotní
 - Komise prevence kriminality
 - Komise bytová

- Komise pro městskou nemocnici
- Komise pro kulturu, sport a volný čas

10.1 ROZVOJOVÉ DOKUMENTY MĚSTA

10.1.1 Strategický plán města Neratovice 2012 - 2020

Strategický plán vytyčuje základní směry budoucího vývoje města v období 2012 - 2020. Jedná se o strategický dokument, pomocí něhož bude ve stanoveném časovém horizontu zabezpečována samosprávou města koordinace strategických aktivit, které významným způsobem ovlivňují život obyvatel. Dokument se zaměřuje na pět strategických cílů:

- A. Podpora rozvoje města prostřednictvím efektivního využití území a majetku města a zkvalitnění technické a dopravní infrastruktury
- B. Ochrana životního prostředí a péče o vzhled města
- C. Rozvoj sociálních, vzdělávacích a zdravotních služeb
- D. Podpora kulturních, sportovních a volnočasových aktivit
- E. Propagace města a vytvoření podmínek pro cestovní ruch

Tento dokument již nevyhovuje potřebám města. Z tohoto důvodu došlo k vytvoření této analýzy, která bude základem pro komplexní revizi tohoto koncepčního dokumentu.

10.1.2 Strategie rozvoje cyklistické dopravy města Neratovice

Koncepce z března 2016 navazuje na prioritu III. (Doprava) a IX. (Cestovní ruch) Strategického plánu rozvoje města Neratovice 2012 – 2020. Cílem „Cyklostrategie“ je začlenění a integrace cyklistické dopravy do dopravního systému města tak, aby se jízdní kolo stalo plnohodnotným, bezpečným a konkurenceschopným dopravním prostředkem pro každodenní využití. Dílčími cíli je zvýšení podílu cyklistů v dopravě, vytvoření vhodných a bezpečnostních podmínek pro jízdu na kole, zlepšení kvality parkování kol, plošné zklidňování i omezování dopravy, preferenci MHD, zprůjezdnění jednosměrek pro cyklisty, apod.

Koncepce je stále aktuální a je nutné pracovat na jejím průběžném naplňování. Jedná se o segmentovou strategii, která by měla být v souladu s celkovou strategií města a dále jí rozpracovávat.

10.1.3 Střednědobý plán rozvoje sociálních a návazných služeb města Neratovice a spádových obcí na období 2013 – 2017

Obsahuje 13 priorit zaměřených na osoby se zdravotním postižením, seniory, děti a mládež, rodinu a obecně občany v těžké životní situaci. Zaměřuje se na:

- zvyšování kvality a rozvoj sociálních služeb v ambulantní, terénní i pobytové formě,
- volnočasové aktivity pro děti a mládež, zájmové aktivity seniorů
- dostupné a návazné bydlení
- bezbariérovost ve veřejném prostoru
- podporu zaměstnávání znevýhodněných osob
- systém vzdělávání (integrace sociálně znevýhodněných a zdravotně postižených, odstraňování bariér)
- prarodinná opatření
- udržení procesu plánování sociálních služeb

Priority a jejich opatření jsou dále rozpracovaných ve dvou až tříletých akčních plánech (aktuálně 2015-2017).

Hlavní klady:

- + širší záběr komunitního plánu obsahující nejen sociální služby ale i související oblasti (vzdělávání, bydlení, zaměstnávání)
- + regionální dopad – spádové obce (nutná vazba na plánování sociálních služeb na krajské úrovni a nový systém financování)
- + velmi vhodně pojatý akční plán (popis vč. zdůvodnění potřebnosti a důležitosti, odpovědnost, finanční nároky a zdroje financování)

Opět se jedná o segmentovou strategii, která detailněji doplňuje celkovou koncepci města.

10.1.4 Územní plán města Neratovice

Jedná se o územně plánovací dokumentaci, která řeší prostorové a funkční uspořádání území města a jeho využití. Územní plán vymezuje zastavěné území, plochy a koridory. Obsahuje zastavitelné plochy, plochy určené pro veřejně prospěšné stavby a podmínky pro využití ploch.

Od doby vydání územního plánu v r. 1998 došlo k provedení celkem deseti změn. Územní plán města v 10. změně je účinný od listopadu 2013. V tuto chvíli probíhá jeho aktualizace. **Bude velmi důležité propojit vizi v oblasti územního plánování s opatřeními vycházejícími ze strategie města.**

V přípravě je Územní studie ORP Neratovice s předpokládaným dokončením a zveřejněním počátkem roku 2018.

10.1.5 Strategické dokumenty krajské úrovně

Na úrovni kraje jsou zpracovány následující koncepční dokumenty:

- Zásady územního rozvoje Středočeského kraje
- Program rozvoje územního obvodu Středočeského kraje 2014 – 2020
- Regionální akční plán (RAP) Středočeského kraje
- Programu rozvoje cestovního ruchu ve Středočeském kraji na období 2015 – 2020
- Koncepce rozvoje cyklistiky ve Středočeském kraji na období 2017 – 2023
- Generel cyklistických tras a cyklostezek na území Středočeského kraje
- Dopravní plán Středočeského kraje 2016 – 2020
- Střednědobý plán rozvoje sociálních služeb ve Středočeském kraji
- Strategie integrace romské komunity ve Středočeském kraji
- Strategie rozvoje zdravotnictví Středočeského kraje 2014 – 2020
- Dlouhodobý záměr vzdělávání a rozvoje vzdělávací soustavy Středočeského kraje 2016 – 2020
- Krajský akční plán vzdělávání (KAP) Středočeského kraje
- Povodňový plán Středočeského kraje
- Plán rozvoje vodovodů a kanalizací Středočeského kraje
- Plány oblastí povodí
- Plán odpadového hospodářství Středočeského kraje 2016 - 2025
- Program zlepšování kvality ovzduší – zóna Střední Čechy – CZ02
- Program snižování emisí Středočeského kraje a integrovaný krajský program ke zlepšení kvality ovzduší Středočeského kraje
- Koncepce ochrany přírody a krajiny Středočeského kraje 2018 - 2028
- Koncepce environmentálního vzdělávání, výchovy a osvěty Středočeského kraje 2011 - 2020
- Regionální inovační strategie Středočeského kraje
- Územní energetická koncepce
- Integrovaná strategie pro ITI Pražské metropolitní oblasti

11 SWOT analýza

Základem pro vymezení budoucího vývoje je mapování dosavadního vývoje a aktuálního stavu všech aspektů života ve městě prostřednictvím socioekonomické analýzy. **Výsledky socioekonomické analýzy spolu se vstupy ze strany odborné veřejnosti, jsou určující pro vytvoření SWOT analýzy** hledající slabé a silné stránky ve všech odvětvích ve snaze vyloučit veškeré rizikové faktory a s cílem podpořit možné příležitosti rozvoje. SWOT analýza je významným a neodmyslitelným nástrojem pro zvažování výběru vhodné strategie dalšího rozvoje území.

Silné stránky

- + Dopravní obslužnost
- + Široká síť škol (MŠ, ZŠ, SŠ) a jejich dostatečná kapacita
- + Dostupnost základní zdravotní péče
- + Dostupnost sociálních služeb
- + Dostatečná obchodní síť
- + Efektivní veřejná správa
- + Dostatek pracovních příležitostí
- + Zázemí pro sportovní činnosti
- + Široká nabídka zájmové činnosti dětí
- + Kvalitní dopravní infrastruktura
- + Čistota veřejného prostranství
- + Bezpečnost
- + Společenský život
- + Veřejná zeleň

Slabé stránky

- Dílčí problémy s čistotou životního prostředí
- Spolkový život
- Nabídka zájmové činnosti pro dospělé
- Nedostatek parkovacích míst
- Dostupnost bydlení
- Podmínky pro podnikání
- Nízká atraktivita pro turistiku
- Absence sítě cyklostezek a cyklotras
- Nedostatečný prostor pro relax a odpočinek
- Nedostatečné ubytovací kapacity


Příležitosti

- ? Růst příjmů ze státního rozpočtu
- ? Možnost čerpání z dotačních programů
- ? Rozvoj regionální dopravy
- ? Zkvalitňování regionálních komunikací
- ? Legislativní podmínky pro sociální bydlení

Hrozby

- ! Snížení rozsahu snadno dostupné zdravotní péče
- ! Riziko živelních pohrom, zejména povodní
- ! Negativní vliv chemické výroby
- ! Implementace GDPR (ochrana osobních údajů)
- ! Změny ve školství
- ! Změna výšky a struktury dávek sociální podpory

Návrhová část Strategie města Neratovice



Obsah

1	Předmluva	3
2	Vize města	4
3	Pilíře vize města a oblasti intervence	5
3.1	Infrastruktura	6
3.2	Ekonomika města	6
3.3	Doprava	7
3.4	Služby	7
3.5	Prostředí	8
4	Soubor opatření	9

1 Předmluva

Město Neratovice má vizi využívat nejmodernějších technologií a inovativních přístupů, které nabídnou občanům patřičný luxus a pohodlí moderního města 21. století. Obyvatelé se budou přemísťovat převážně pohodlnou městskou hromadnou dopravou, koly, sídlenými auty či elektromobily. Mají možnost vyřídit převážnou většinu agend na úřadě elektronicky z pohodlí domova. Podrobné informace a mnohé i v reálném čase získávají občané prostřednictvím webových stránek nebo městské aplikace. Každý občan má elektronickou identitu, která slouží pro komunikaci s úřady a umožňuje platby poplatků a nákup služeb kdykoliv a kdekoliv online. Energetická náročnost a poptávka města je výrazně nižší díky chytrým řešením, která distribuují teplo, vodu i elektrickou energii efektivně. Město spolupracuje s podnikateli, občany a neziskovými organizacemi. Tito přicházejí s inovativními nápady. Město je čisté, odpady jsou maximálně tříděny a dále zpracovávány. Úroveň životního prostředí je vysoká. Lidé se mají kde setkávat a město žije díky komunitám v něm. Pracovníci úřadů nevykonávají manuální a repetitivní práce, nýbrž se věnují řešení reálných problémů. Občané se podílejí na rozvoji města a dávají své podněty, kam dál má město směřovat. Město je místem moderním, které přitahuje podnikatelské subjekty, jež rozvíjí inovace a start-upy.

Hlásíme se k naplňování základních principů zapojování moderních technologií do řízení města:

- Řešení směřující k udržitelnosti rozvoje města
- Koncepční plánování založené na jasné vizi vycházející z potřeb obyvatel a území
- Důraz na technické, sociální a finanční inovace
- Mezioborová spolupráce, hledání chytrých řešení napříč obory
- Zkvalitňování veřejného prostoru
- Pružná a odolná řešení, která umožní překonat náhlé krizové stavy a je možné je dlouhodobě přizpůsobovat novým potřebám obyvatel

2 Vize města

Neratovice chtějí být místem vhodným pro život, které se neustále rozvíjí v souladu s potřebami svých obyvatel.

Město Neratovice je Nejlepší místo pro život a podnikání

Má vizi využívat nejmodernějších technologií a inovativních přístupů, které nabídnou občanům patřičný luxus a pohodlí moderního města 21. století. Zároveň chce podporovat rozvoj občanské společnosti v souladu s místními tradicemi.

Hlavní cíle:

- Zajistit podmínky pro rozvoj občanské společnosti
- Vytvořit kvalitní podmínky pro bydlení
- Rozvoj volnočasových aktivit
- Rozvoj kvality veřejného prostoru
- Rozvoj veřejných služeb
- Zvýšení turistické atraktivity města a podpora služeb s turismem souvisejících
- Snížení dopravního zatížení města a vyřešení problematiky dopravy v klidu
- Podpora podnikání ve městě a zvýšení zaměstnanosti občanů přímo ve městě
- Zvýšení kvality životního prostředí a energetické soběstačnosti
- Zvýšení protipovodňové ochrany města a průmyslových areálů v něm
- Snižování administrativní zátěže a zvýšení otevřenosti úřadu

Neratovice se díky realizaci opatření stanou atraktivní pro bydlení. Neratovice však nebudou pouze noclehárnou. Občané města budou moci využít všech potřebných služeb přímo na území města a díky rozvinutému podnikatelskému prostředí nebudou muset dojíždět za prací mimo Neratovice. Společně s výše uvedeným se sníží i dopravní zátěž města a občané se začnou opět vracet k cyklistické dopravě. Občané získají celou řadu příležitostí, jak trávit volný čas ve městě.

Díky naplnění opatření uvedených ve strategii se rovněž zvýší využitelnost turistického potenciálu území. Dojde k vybudování turistické infrastruktury a zároveň budou provedeny úpravy související se zajištěním protipovodňové ochrany území, což městu opět umožní zvýšit prostor pro území rozvoj města.

Město se díky realizaci strategie stanem městem pro život, městem plným života, kam se budou lidé rádi vracet a trávit volný čas ve veřejném prostoru. Chceme, aby občané byli hrdí na to, že mohou žít ve městě Neratovice.

3 Pilíře vize města a oblasti intervence

Kapitola obsahuje 5 hlavních pilířů rozvoje města. Tyto byly zvoleny na základě logického uspořádání identifikovaných potřeb města z pohledu jeho dalšího rozvoje. Každý z pilířů se následně dělí na jednotlivé oblasti intervence, které již blíže definují konkrétní opatření, která se dále rozpadají na strategické cíle.

Struktura strategie:

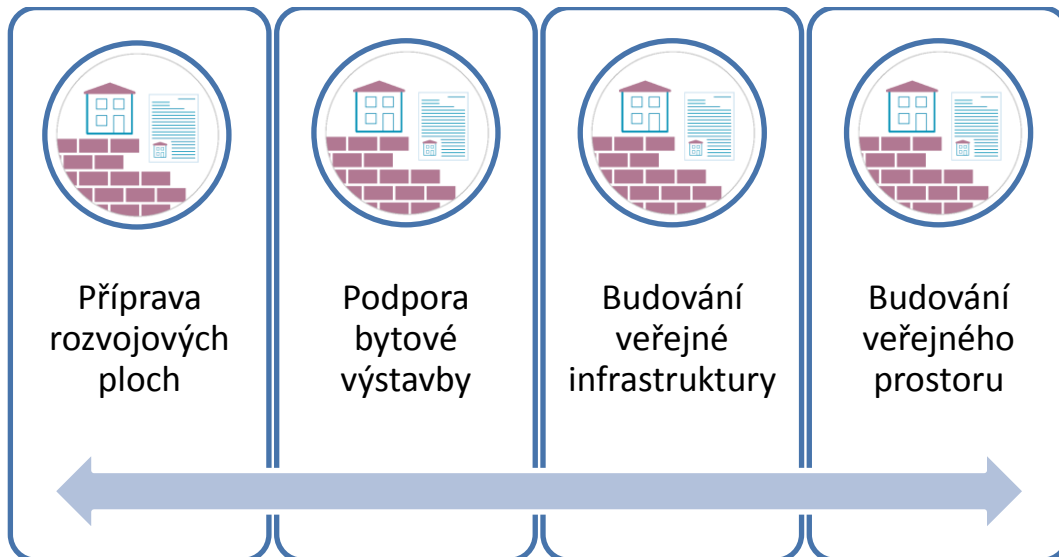
- Pilíře (těch je 5 hlavních, viz níže)
 - Oblasti intervence
 - Opatření
 - Strategické cíle

Konkrétní projekty a projektové záměry, které budou realizovány za účelem naplňování jednotlivých cílů stanovených na úrovni vize města, pak budou zpracovány jako podklad pro zpracování rozpočtu a rozpočtového výhledu v podobě zásobníku projektů. Zásobník projektů a návrhová část musí být vyhodnocována minimálně jedenkrát ročně.



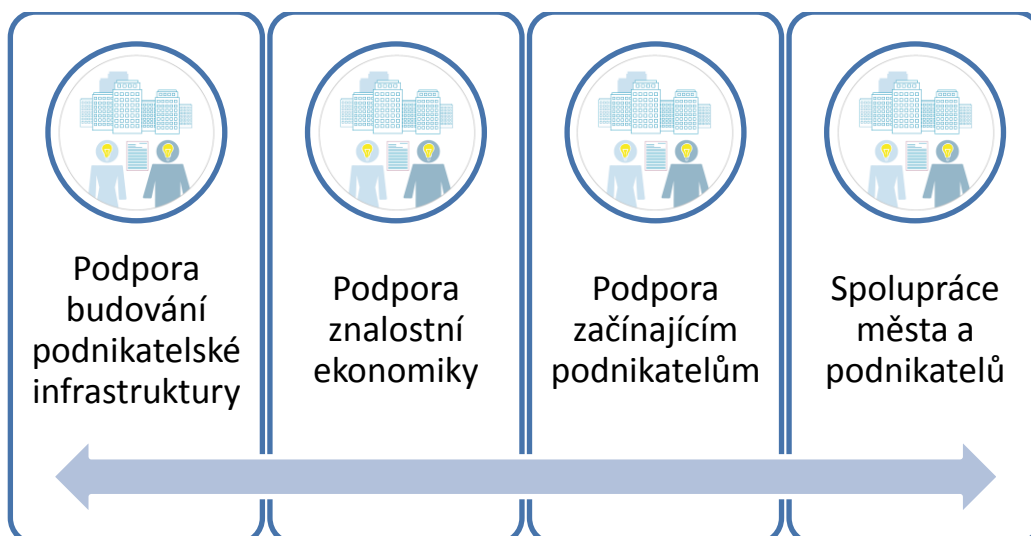
3.1 INFRASTRUKTURA

Oblast intervence je zaměřena na budování a podporu budování občanské vybavenosti především z pohledu bydlení a veřejného prostoru.

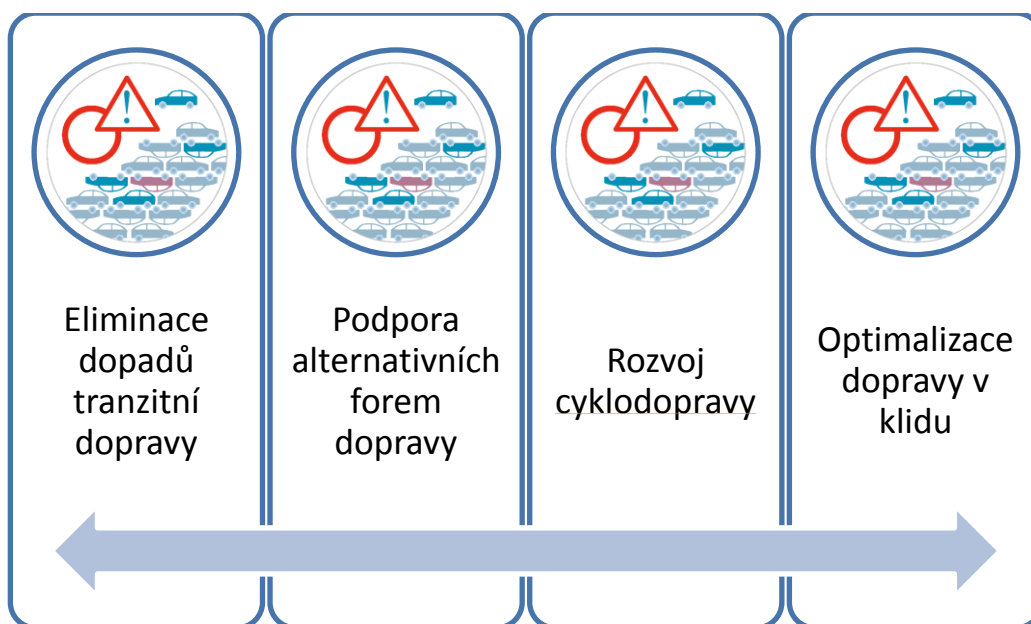


3.2 EKONOMIKA MĚSTA

Oblasti intervence v tomto pilíři jsou zaměřeny na podporu podnikání, školství, vzdělávání dospělých a obecně na rozvoj zaměstnanosti na území města. Opatřeními, která vyplynou z této oblasti, chceme docílit udržitelný rozvoj místní ekonomiky města.

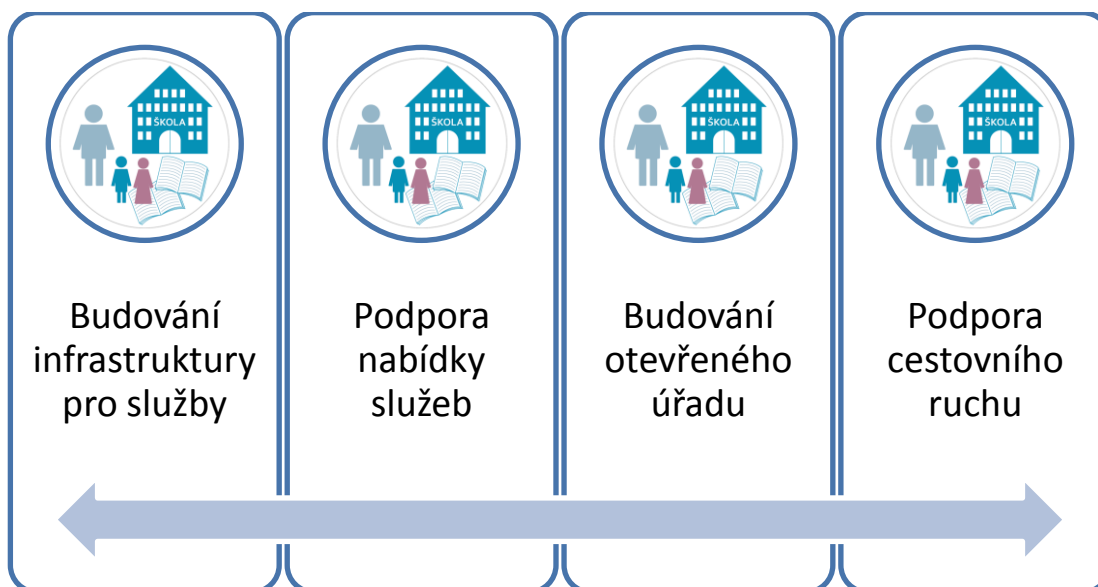


3.3 DOPRAVA



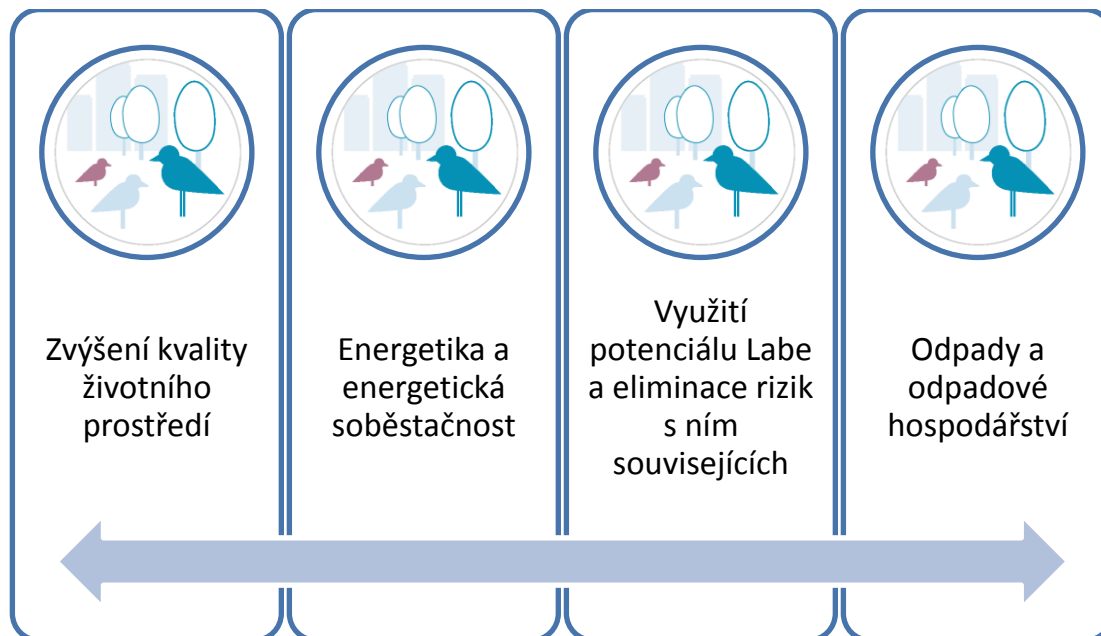
3.4 SLUŽBY

Jedná se o tematicky nejširší pilíř. V rámci něj jsou podporovány jak investiční aktivity, tak aktivity neinvestiční zaměřené na podporu sociálních služeb, zdravotnictví, školství, sportu a volnočasových aktivit.



3.5 PROSTŘEDÍ

Pilíř zaměřený především na podporu kvality životního prostředí, nakládání s odpady a péči o zeleň, energetiku a vodní zdroje.



4 Soubor opatření

Kapitola obsahuje soupis jednotlivých opatření a identifikovaných strategických záměrů a cílů. Tyto byly zpracovány na základě několika workshopů se zástupci města a na základě vstupů od občanů města, kteří měli možnost vyjadřovat se k dalšímu směřování města.

Kód oblasti/opatření	Název oblasti/opatření	Identifikované strategické záměry/cíle
I	Infrastruktura	
I.1	Příprava rozvojových ploch	
I.1.1	Zpracování urbanistické studie města	1) Vytvoření pracovní skupiny pro rozvoj města 2) Vytvoření studie 3) Zavedení systému koordinace naplňování strategické části urbanistické studie města
I.1.2	Výběr rozvojových ploch	
I.1.3	Zajištění přípravy rozvojových ploch	
I.1.4	Stanovení cílů pro jednotlivé rozvojové plochy	
I.2	Podpora bytové výstavby	
I.2.1	Výběr lokalit vhodných pro bytovou výstavbu	
I.2.2	Podpora individuální výstavby (RD, BD)	1) Budování sítí, infrastruktury 2) Výstavba a rozvoj bytů do osobního vlastnictví, výstavba RD
I.2.3	Hospodaření s městskými byty	1) Vybudování malometrážních bytů pro dostupné bydlení – vlastní výstavba/rekonstrukce 2) Podpora výstavby startovacích bytů (využití prostor po úřadu) – vlastní výstavba/rekonstrukce 3) Využití stávajících bytů pro profesní bydlení 4) Změna pravidel nakládání s městskými byty
I.3	Budování veřejné infrastruktury	
I.3.1	Budování místních komunikací pro pěší a s tím související infrastruktury	1) Zajištění propojení mezi Lobkovicemi a Mlékojedy pro pěší a cyklisty
I.3.2	Obnova a pořízování městského mobiliáře	1) Obnova a sjednocení mobiliáře 2) Orientační systém ve městě – sjednocení 3) Zastávky - sjednocení 4) Boxy na kočárky u veřejných budov

Kód oblasti/opatření	Název oblasti/opatření	Identifikované strategické záměry/cíle
I.3.3	Obnova veřejného osvětlení a zavedení systému jeho regulace	1) Zpracování strategie obnovy veřejného osvětlení včetně posouzení formy EPC 2) Zavedení systému řízení veřejného osvětlení
I.3.4	Zavedení bezpečnostních prvků	
I.4	Budování veřejného prostoru	
I.4.1	Realizace parkových úprav	1) Centrální městský park
I.4.2	Revitalizace veřejného prostranství	1) Revitalizace sídlišť – Bratří Čapků, Benešova 2) Veřejná prostranství v městských částech, místa pro setkávání občanů 3) Rozvoj využití centrálního náměstí a vybudování přirozeného centra města v Neratovicích 4) Revitalizace lesíků u závor 5) Budování míst pro setkávání a trávení volného času pro mládež
I.4.3	Vybudování klidových zón	1) Lokalita u Miluji 2) Břehy Labe 3) Kostomlatského sady 4) Lokalita u Vojtěcha
E	Ekonomika	
E.1	Podpora budování podnikatelské infrastruktury	
E.1.1	Výběr rozvojových ploch	
E.1.2	Zajištění přípravy rozvojových ploch	
E.1.3	Podpora využití Brownfields	1) Vyhledání brownfields ve městě
E.2	Podpora znalostní ekonomiky	
E.2.1	Podpora kvality vzdělávání na školách	1) Podpora působení školních psychologů a školního poradenství 2) Podpora technického a přírodovědného vzdělávání včetně moderních výukových prostředků 3) Zapojování firem do výuky
E.2.2	Podpora dalšího vzdělávání dospělých	1) Spolupráce při cílení rekvalifikací s Úřadem práce 2) Zázemí pro vzdělávání dospělých
E.2.3	Podpora zřízení centra pro podporu a rozvoj podnikání	
E.2.4	Podpora principů průmyslu 4.0	
E.3	Podpora začínajícím podnikatelům	
E.3.1	Vybudování podnikatelského inkubátoru	

Kód oblasti/opatření	Název oblasti/opatření	Identifikované strategické záměry/cíle
E.3.2	Podpora vzniku sdílených kanceláří	
E.3.3	Podpora zřízení centra pro podporu a rozvoj podnikání	
E.4	Spolupráce města a podnikatelů	
E.4.1	Zapojování podnikatelů do realizace veřejných projektů	1) Pravidelné setkávání s podnikateli
E.4.2	Podpora podnikatelských misí	
E.4.3	Podpora síťování podnikatelů	1) Podpora spolupráce firem a vysokých škol
D	Doprava	
D.1	Eliminace dopadů tranzitní dopravy	
D.1.1	Omezení vjezdu tranzitní přepravy do některých částí města	
D.1.2	Podpora budování alternativních tras	
D.2	Podpora alternativních forem dopravy	
D.2.1	Podpora rozvoje elektromobility	1) Hybridní automobil pro městskou policii 2) Podpora budování nabíjecích stanic
D.2.2	Podpora rozvoje hromadné dopravy	1) Budování nových autobusových a vlakových zastávek 2) Zlepšení spojení do okolních obcí a měst včetně Prahy 3) Modernizace vozového parku
D.2.3	Podpora autonomní dopravy	
D.2.4	Podpora sdílené mobility (auta)	
D.3	Rozvoj cyklo dopravy	
D.3.1	Podpora sdílené mobility (kola)	
D.3.2	Podpora cykloturistiky	1) Budování servisních stanic pro kola
D.3.3	Budování cyklostezek/cyklotras	1) Podpora a budování obslužných cyklostezek do okolních obcí 2) Podpora rozšíření sítě turistických cyklostezek
D.3.4	Podpora elektromobility	1) Podpora dalšího rozšiřování sítě nabíjecích stanic 2) Podpora využití elektromobilů městem a městem zřizovanými a zakládanými organizacemi
D.3.5	Podpora budování infrastruktury pro cyklo dopravy	1) Budování boxů na kola
D.4	Optimalizace dopravy v klidu	
D.4.1	Budování záchytných parkovišť	

Kód oblasti/opatření	Název oblasti/opatření	Identifikované strategické záměry/cíle
D.4.2	Zavedení parkovacích zón a rezidenční parkování	
D.4.3	Optimalizace parkovacích kapacit v obytných zónách	
S	Služby	
S.1	Budování infrastruktury pro služby	
S.1.1	Budování sportovišť	1) Modernizace stávajících sportovních zařízení 2) Budování zázemí pro sportovní aktivity 3) Budování infrastruktury pro sport se zaměřením na neorganizovanou mládež
S.1.2	Budování infrastruktury pro sociální a zdravotní služby	1) Rozšíření kapacit organizací působících v oblasti sociálních služeb a zdravotnictví 2) Modernizace zařízení organizací působících v oblasti sociálních služeb a zdravotnictví
S.1.3	Budování infrastruktury pro kulturu a volný čas	1) Zajištění zázemí pro činnost spolků 2) Rekonstrukce infrastruktury pro kulturu 3) Budování hracích prvků a ploch 4) Interaktivní expozice – chemie
S.1.4	Budování infrastruktury v oblasti školství a vzdělávání	1) Rozšíření kapacity školních sportovišť 2) Rozšíření kapacit ZŠ a MŠ 3) Podpora zvýšení kapacit školních jídelen
S.2	Podpora nabídky služeb	

Kód oblasti/opatření	Název oblasti/opatření	Identifikované strategické záměry/cíle
S.2.1	Podpora poskytovatelů volnočasových aktivit	1) Podpora technicky, přírodovědně a jazykově zaměřených kroužků 2) Dotační tituly poskytovatele služeb (sport, kultura, sociální oblast, vzdělávání, volný čas)
S.2.2	Podpora poskytovatelů sociálních služeb	1) Podpora domácích pečovatelských služeb 2) Podpora sociálních firem
S.2.3	Podpora budování přirozeného centra města	1) Podpora nabídky služeb v centru města
S.2.4	Podpora spolkové činnosti	1) Dotační podpora
S.2.5	Propagace služeb na území města	
S.3	Budování otevřeného úřadu	
S.3.1	Podpora využití dat o městě a ve městě	
S.3.2	Podpora rozvoje elektronického podání a elektronických služeb	
S.3.3	Zvýšení informovanosti občana	
S.3.4	Budování komfortních zón	
S.4	Podpora cestovního ruchu	
S.4.1	Budování turistických atraktivit	1) Budování turistických tras a naučných stezek
S.4.2	Podpora ubytovacích kapacit	
S.4.3	Tvorba turistických balíčků	
S.4.4	Propagace Neratovic jako centra pro výlety, sport a volný čas	
P	Prostředí	
P.1	Zvýšení kvality životního prostředí	
P.1.1	Snížení prašnosti a znečištění z dopravy	1) Liniová výsadba podél komunikací
P.1.2	Realizace a podpora projektů na zadržování vody v krajině	
P.1.3	Snížení světelného smogu	
P.1.4	Prevence rizik průmyslového znečištění	
P.2	Energetika a energetická soběstačnost	
P.2.1	Zavedení energetického managementu města v souladu s normou ISO	1) Certifikace dle normy ISO 50 001
P.2.2	Rozvoj energetického poradenství občanům	
P.2.3	Podpora budování lokálních zdrojů energie	1) Studie proveditelnosti instalace fotovoltaických zdrojů na veřejných budovách
P.2.4	Podpora budování infrastruktury pro vyrovnávání energetických výkyvů	

Kód oblasti/opatření	Název oblasti/opatření	Identifikované strategické záměry/cíle
<i>P.3</i>	<i>Využití potenciálu Labe a eliminace rizik s ním souvisejících</i>	
P.3.1	Budování protipovodňových opatření	1) PPO Neratovicko
P.3.2	Podpora přirozených biotopů v okolí Labe	
P.3.3	Budování klidových zón přírodních parků a koupališť v okolí Labe	
<i>P.4</i>	<i>Odpady a odpadové hospodářství</i>	
P.4.1	Podpora separace odpadu	1) Kontejnerová stání – budování moderních zařízení pro sběr odpadů
P.4.2	Optimalizace svozu odpadu	
P.4.3	Podpora druhotného využití odpadu	1) Vybudování kompostárny