

STRATEGICKÝ PLÁN ROZVOJE MĚSTA KLÁŠTERCE NAD OHŘÍ

Zastupitelstvo města projednalo a bere na vědomí koncepční dokument „Strategický plán rozvoje města Klášterec nad Ohří 2016 – 2023“ a zároveň souhlasí s jeho obsahem včetně obsahu Akčního plánu 2016 – 2018.

Usnesení č.: 403/15/2016

Anotace:

Dokument zpracovala společnost **PROCES – Centrum pro rozvoj obcí a regionů, s.r.o.**, Švabinského 1749/19, 702 00 Moravská Ostrava, IČ: 28576217, Tel.: +420 595 136 023, <http://rozvoj-obce.cz/>, e-mail: info@rozvoj-obce.cz.

PROCES je členem skupiny **PAAC CONSORTIUM**



Autorský kolektiv:

- Doc. Ing. Lubor Hruška, Ph.D.
- Ing. Ivana Foldynová, Ph.D.
- Mgr. Lukáš Dědič
- Ing. Radek Fujak
- Mgr. Jan Horák
- Mgr. Petra Koprjádová
- Ing. Jan Juráš a kol.

Strategický plán rozvoje města Klášterce nad Ohří vychází z rozvojových dokumentů České republiky, při jeho tvorbě byly využity nadřazené strategické a koncepční dokumenty na úrovni ČR, kraje, případně SO ORP, se kterými je v souladu, resp. není v rozporu.

Dokument zpracován k 6. 6. 2016

OBSAH

ÚVOD	5
ANALYTICKÁ ČÁST	7
1. ZÁKLADNÍ CHARAKTERISTIKA MĚSTA	9
2. SOCIOEKONOMICKÝ VÝVOJ MĚSTA	10
2.1. Obyvatelstvo	10
2.2. Ekonomická situace	17
2.3. SWOT analýza	22
3. SOCIÁLNÍ A ZDRAVOTNÍ SLUŽBY, BYDLENÍ, PREVENCE A BEZPEČNOST	23
3.1. Sociální a zdravotní služby	23
3.2. Bydlení	25
3.3. Prevence a bezpečnost	28
3.4. SWOT analýza	30
4. ŽIVOTNÍ PROSTŘEDÍ, TECHNICKÁ INFRASTRUKTURA A DOPRAVA	31
4.1. Životní prostředí	31
4.2. Technická infrastruktura	34
4.3. Doprava	36
4.4. SWOT analýza	41
5. ŠKOLSTVÍ, KULTURA, VOLNOČASOVÉ AKTIVITY, SPORT	42
5.1. Školství	42
5.2. Kultura, sport a volný čas	46
5.3. SWOT analýza	48
6. ŘÍZENÍ A SPRÁVA MĚSTA, PODNIKÁNÍ A CESTOVNÍ RUCH	49
6.1. Řízení a správa města	49
6.2. Podnikání ve městě.....	54
6.3. Cestovní ruch ve městě.....	56
6.4. SWOT analýza	60
7. VYHODNOCENÍ SOCIOLOGICKÉHO ŠETŘENÍ VEŘEJNOSTÍ	61

NÁVRHOVÁ ČÁST	71
8. VIZE MĚSTA A GLOBÁLNÍ CÍL	74
9. PRIORITY A OPATŘENÍ	76
9.1. Sociální a zdravotní služby, bydlení, prevence a bezpečnost	77
9.2. Životní prostředí, technická infrastruktura a doprava	78
9.3. Školství, kultura, volnočasové aktivity, sport.....	79
9.4. Řízení a správa města, rozvoj podnikání, cestovní ruch	80
10. VAZBA NA NADŘAZENÉ STRATEGICKÉ DOKUMENTY.....	81
IMPLEMENTAČNÍ ČÁST	83
11. SYSTEMATIZACE PŘI REALIZACI STRATEGICKÉHO PLÁNU ROZVOJE MĚSTA KLÁŠTEREC NAD OHŘÍ.....	85
11.1. Odpovědnostní a kompetenční model implementace	85
12. PŘÍPRAVA PROJEKTŮ K REALIZACI	89
12.1. Proces přípravy a realizace projektů a aktivit.....	89
12.2. Financování aktivit.....	92
13. HODNOCENÍ A AKTUALIZACE STRATEGICKÉHO PLÁNU ROZVOJE MĚSTA KLÁŠTEREC NAD OHŘÍ.....	93
13.1. Monitorování a evaluace	93
14. PŘÍLOHY	96
14.1. Tabulkové přílohy	96
14.2. Grafické přílohy	105
14.3. Mapové a obrázkové přílohy	108
15. SEZNAM ZKRATEK	110
16. ZDROJE	111

ÚVOD

Strategický plán rozvoje města Klášterce nad Ohří do roku 2023 je jeden ze základních rozvojových dokumentů vyjadřující předpokládaný vývoj města v dlouhodobém časovém horizontu 8 let. Vychází ze skutečných potřeb území a je formován na základě dohody všech zapojených aktérů rozvoje města (politických i nepolitických), čímž je zabezpečena kontinuita v přesahu jednoho volebního období.

Cílem strategického rozvojového plánu je na základě konstruktivního a aktuálního vyhodnocení stávající situace vytvořit reálné možnosti resp. cesty k udržitelnému rozvoji města Klášterec nad Ohří.

Strategický plán rozvoje města Klášterce nad Ohří je důležitým strategickým dokumentem, který není uzavřeným dokumentem. V souvislosti s měnícími se vnitřními a vnějšími podmínkami života celého města bude docházet k jeho aktualizaci.

Je podkladem především pro:

- a) Střednědobé a dlouhodobé plánování rozvoje města
- b) Aktivní marketing města
- c) Sestavování rozpočtu města
- d) Zapojování občanů, podnikatelů a dalších aktérů do rozvojových aktivit
- e) Případné změny územního plánu města
- f) Grantová pravidla aj.

Základním východiskem pro realizaci **Strategický plán rozvoje města Klášterce nad Ohří do roku 2023** je Analytická část shrnující základní poznatky o městě, z nichž vychází strategie dalšího rozvoje. Dalším předpokladem pro udržitelný, potřebný a požadovaný rozvoj území je nastavení Návrhové části, která stanovuje rozvojovou vizi, globální cíl a jednotlivé priority v oblasti rozvoje území a na ně navazující opatření. Z návrhové části následně vychází Implementační část, která stanovuje procesy a kompetence při realizaci strategie.

Schéma 1: Postup zpracování Strategického plánu rozvoje města Klášterec nad Ohří



V rámci tvorby SPRM byl vytvořen také Akční plán na období 2016 – 2018 a Zásobník projektů – ty tvoří dva samostatné dokumenty.



ANALYTICKÁ ČÁST

Analytická část neboli **Profil města** je první částí **Strategického plánu rozvoje města Klášterec nad Ohří**. Jedná se o analytický dokument, který shrnuje základní údaje o vývoji města, jeho současnosti, a také faktografii všech rozhodujících sfér života města. Dokument analyzuje současný stav v oblasti vývoje obyvatelstva, ekonomické situace, sociálních a zdravotních služeb, bezpečnosti, bydlení, technické infrastruktury, dopravy, životního prostředí, školství, kulturních, sportovních a volnočasových aktivit, cestovního ruchu a také oblast řízení a správu města.

Cílem této analýzy není vyčerpávající přehled všech aspektů života ve městě v jednotlivých oblastech, ale jejich cílený výběr, provázání a zevšeobecnění. Účelem není přinést naprosto nové informace, ale spíše sumarizace nejdůležitějších poznatků z různých zdrojů (sociologický průzkum, stávající strategické a koncepční dokumenty, oborové analýzy, statistická data, data a informace z MěÚ), jejich kompilace a aktualizace. Pro potřeby detailnějšího rozpracování jednotlivých řešených oblastí by bylo vhodné zpracovat dílčí tematické/oborové analýzy (např. Místní akční plán rozvoje vzdělávání, Plán městské mobility apod.).

V rámci zpracování analytické části strategického plánu byla provedena analýza statistických dat a dalších informačních zdrojů, přičemž byly využity následující databáze ČR:

- ČSÚ – veřejné databáze; Sčítání lidu, domů a bytů (dále jen SLDB) 2001 a 2011
- Registr poskytovatelů sociálních služeb
- Regionální informační servis (RIS) + mapový server
- Rejstřík škol (<http://rejskol.msmt.cz/>)
- MPSV – statistiky nezaměstnanosti
- MŠMT - data, výkazy a ročenky
- a další

Dále byly analyzovány koncepční, strategické a rozvojové dokumenty města a kraje, které byly doplněny o výstupy z realizovaného průzkumu mezi místními občany. Zjištěné poznatky byly doplněny o podklady z MěÚ a informace pracovníků MěÚ Klášterec nad Ohří a dalších odborníků z jednotlivých oblastí.

V rámci Profilu města jsou výstupy členěny na dílčí podkapitoly, z nichž každá se zabývá specifickou oblastí života obyvatel města. Za každou dílčí částí následuje **SWOT analýza**, která hodnotí nejen silné (Strengths) a slabé (Weaknesses) stránky města, ale také hrozby (Threats) a příležitosti (Opportunities) spojené s možnostmi dalšího rozvoje. Podkladem pro tvorbu SWOT analýzy byla dostupná statistická data, zjištění z jiných strategických dokumentů na lokální, krajské i národní úrovni, dále informace z rozhovorů se zástupci městského úřadu apod. Prvotní návrh SWOT analýzy byl diskutován na pracovních skupinách, přičemž následně došlo k její úpravě. Dílčí SWOT analýzy tak nezachycují pouze informace často založené zejména na statistických datech, ale také odborný postoj a skutečný stav vnímaný odborníky – členy pracovních skupin.

Na **analytickou část** strategie navazuje **návrhová část** obsahující vizi, cíle, priority, opatření strategického plánu a implementační část obsahující mechanismy implementace strategie.

1. ZÁKLADNÍ CHARAKTERISTIKA MĚSTA

Město Klášterec nad Ohří se nachází v **Ústeckém kraji**, je součástí **okresu Chomutov** a **správního obvodu obce s rozšířenou působností** (dále SO ORP) **Kadaň**. Polohu Klášterce nad Ohří v rámci SO ORP Kadaň znázorňuje Obrázek 1.1. Město leží na levém břehu řeky Ohře, 36 km od Karlových Varů. Průměrná nadmořská výška města je **320 m. n. m.** a rozkládá se na **5 378,6 ha**, tj. 12,0 % rozlohy celého SO ORP. Ve městě k 31. 3. 2016 žilo **14 838 trvale přihlášených obyvatel**. V populačním srovnání s ostatními obcemi SO ORP se jedná o druhou nejlidnatější a druhou nejhustěji zalidněnou obec, viz Tabulka P 1 v příloze.

Obrázek 1.1 Poloha Klášterce nad Ohří v rámci SO ORP Kadaň



Ke Klášterci nad Ohří byla v průběhu let přičleněna řada osad, většina z nich až v 2. polovině 20. století. V současné době tvoří Klášterec nad Ohří 12 obecních částí, viz Tabulka 1.1.

Tabulka 1.1: Obecní části Klášterce nad Ohří a počet obyvatel k 31.3.2016

Obecní část	Počet obyvatel
1. Klášterec nad Ohří	6 316
2. Mířetice u Klášterce nad Ohří	7 834
3. Útočiště	274
4. Rašovice	137
5. Klášterecká Jeseň	92
6. Ciboušov	74
7. Lestkov	49
8. Hradiště	27
9. Mikulovice	25
10. Suchý Důl	10
11. Šumná	0
12. Verněřov	0
CELKEM	14 838

Zdroj: www.klasterec.cz, 2016

2. SOCIOEKONOMICKÝ VÝVOJ MĚSTA

V rámci kapitoly je popsán sociodemografický vývoj obyvatel města, počet a struktura obyvatel vč. prognózy dalšího demografického vývoje, zejména ve vztahu ke stárnutí populace, který má dopad na možnosti a předpoklady dalšího rozvoje města. Je popsána současná ekonomická situace ve městě.

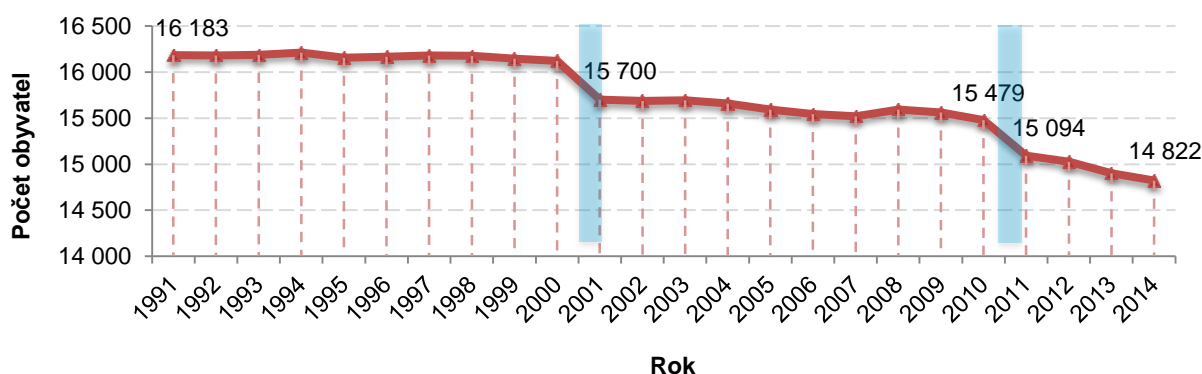
2.1. Obyvatelstvo

Možnosti rozvoje území se mění mj. v závislosti na populačním vývoji, který je ovlivněn přirozeným přírůstkem, migračním přírůstkem i vzdělaností obyvatel (vysokoškolsky vzdělaní lidé se stěhují za kvalifikovanou prací).

Počet obyvatel

Na základě populačního vývoje města Klášterec nad Ohří lze v letech 1991–2014 pozorovat pokles počtu obyvatel (**o více než 8 %**, tj. o 1 361 osob). Klesající trend počtu obyvatel je ovlivněn zejména **počtem vystěhovalých osob**, resp. záporným migračním přírůstkem, který převyšuje přirozený přírůstek, viz Graf P 1 v příloze. **Přirozený přírůstek** je od roku 2011 záporný, tzn., že počet zemřelých převyšuje počet narozených. Nízká natalita (porodnost) je celorepublikovým fenoménem. Do budoucna lze předpokládat, že vývoj počtu obyvatel bude závislý na velikosti migračního přírůstku/úbytku.

Graf 2.1: Vývoj počtu obyvatel města Klášterec nad Ohří v letech 1991–2014



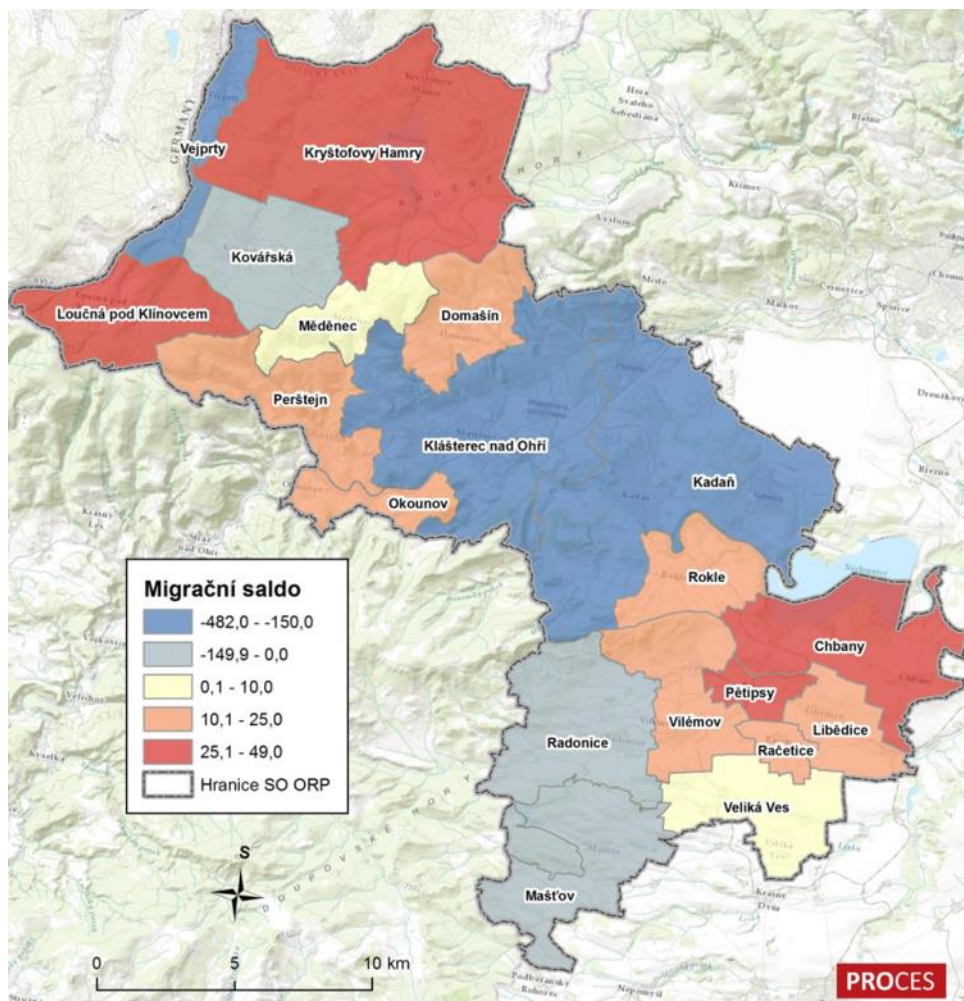
Zdroj: ČSÚ, Databáze demografických údajů, stav k 31. 12. daného roku

Pozn. Výrazné poklesy počtu obyvatel v letech 2001 a 2011 jsou dány upřesněním dat metodologií Sčítání lidu, domů a bytů realizovaných v daných letech.

Migrace obyvatel

Migrační saldo bylo v celém období 2002–2014, s výjimkou roku 2008, záporné. V roce 2008 se do Klášterce nad Ohří přistěhovalo o jednu osobu více, než byl celkový počet vystěhovalých. Od roku 2002 ubylo ve městě vlivem vystěhování 4 495 osob. Počet přistěhovalých byl v daném období 3 712 osob. Klášterec nad Ohří je spolu s Kadaní a Vejprty migračně nejztrátovější obcí z celého SO ORP, viz Obrázek 2.1. Na migraci obyvatel z města má vliv tzv. proces suburbanizace, kdy se obyvatelé města stěhují do okolních obcí (situovaných převážně severně od města) – tzn., tyto obce jsou migračně ziskové, zatímco samotné město obyvatele ztrácí.

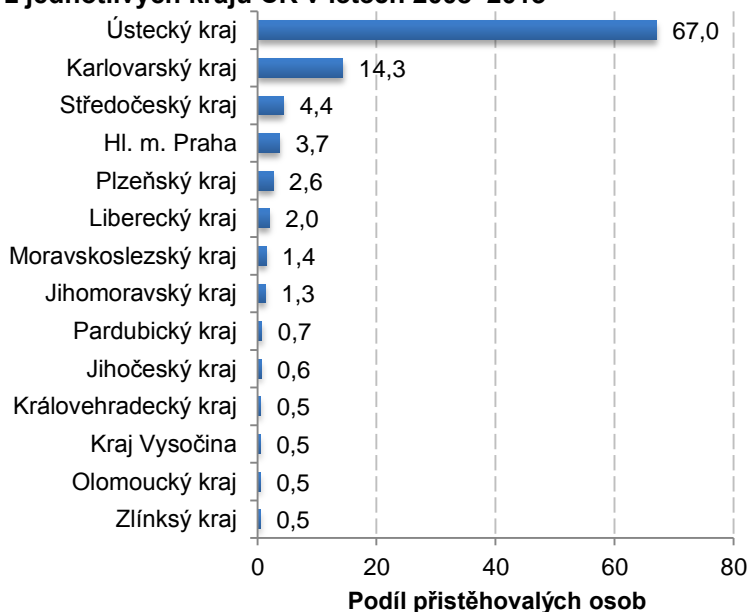
Obrázek 2.1: Migrační saldo v obcích SO ORP Kadaň v letech 2009–2014



Migrace do města

Největší počet přistěhovalých do Klášterce nad Ohří v letech 2008–2013 je z Ústeckého (1 024 osob) a Karlovarského kraje (219 osob), tj. 80,7 % všech přistěhovalých, viz Graf 2.2. V rámci Ústeckého kraje se do města stěhují nejčastěji **obyvatelé z ostatních obcí SO ORP Kadaň** (605 osob) a obcí **SO ORP Chomutov** (182 osob).

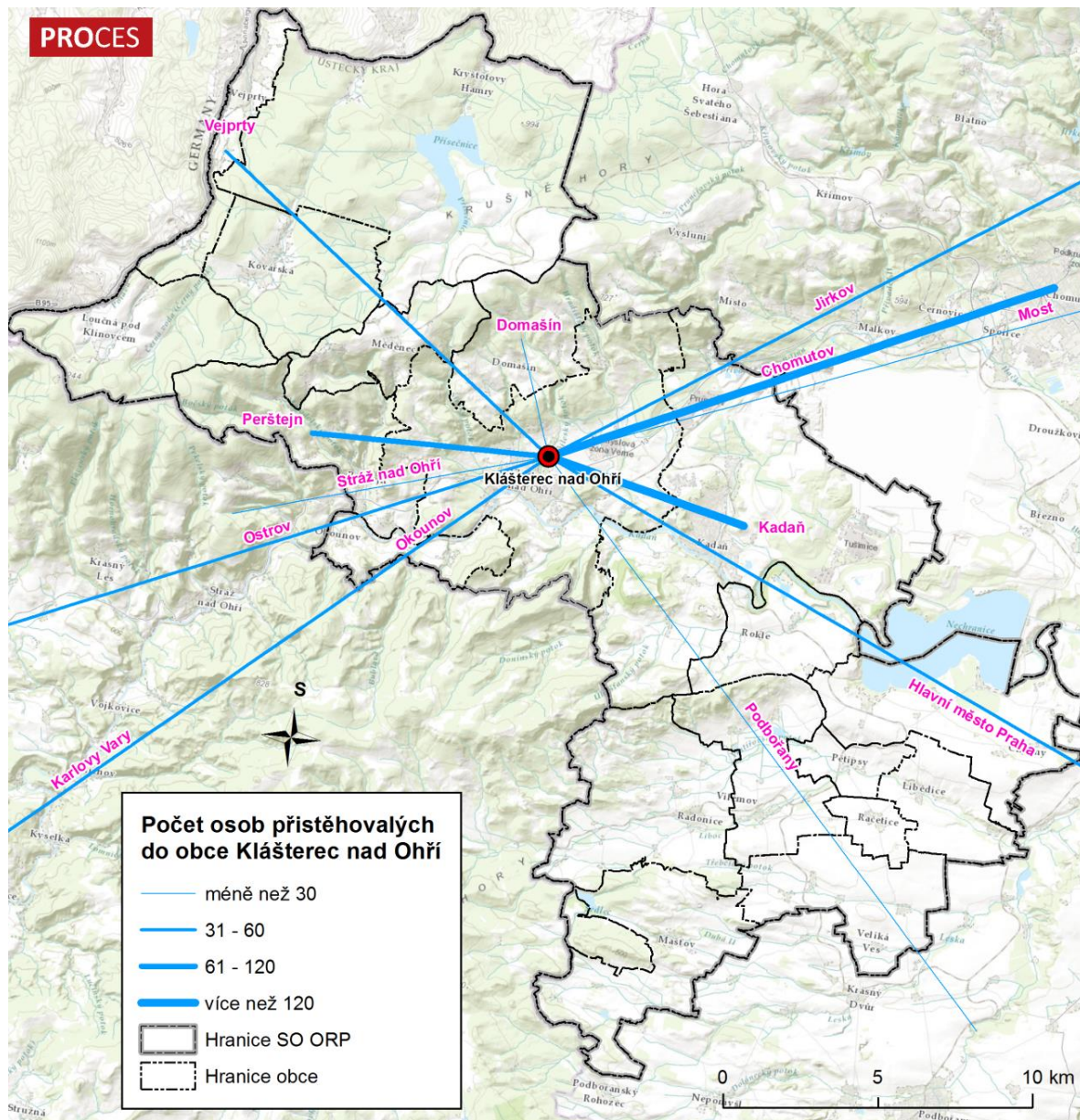
Graf 2.2: Podíl přistěhovalých osob do Klášterce nad Ohří z jednotlivých krajů ČR v letech 2008–2013



Zdroj: ČSÚ, 2016

Absolutně největší počet osob se do Klášterce nad Ohří v letech 2008–2013 přistěhoval z města Kadaň náležejícího do SO ORP Kadaň (356 osob). Druhý absolutně nejvyšší počet přistěhovalých byl z města Chomutov (153 osob). Podrobnější informace jsou uvedeny v Graf P 2 v příloze.

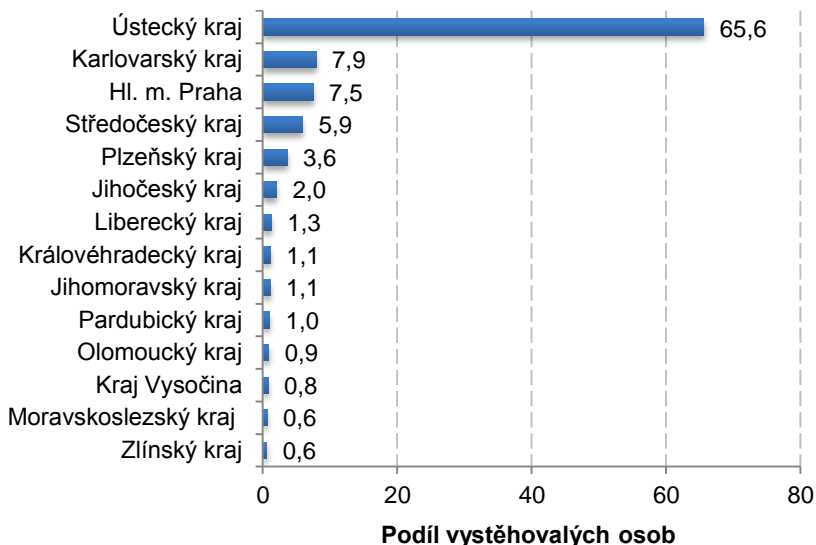
Obrázek 2.2: Nejsilnější proudy přistěhovalých do Klášterce nad Ohří v letech 2008–2013



Migrace z města

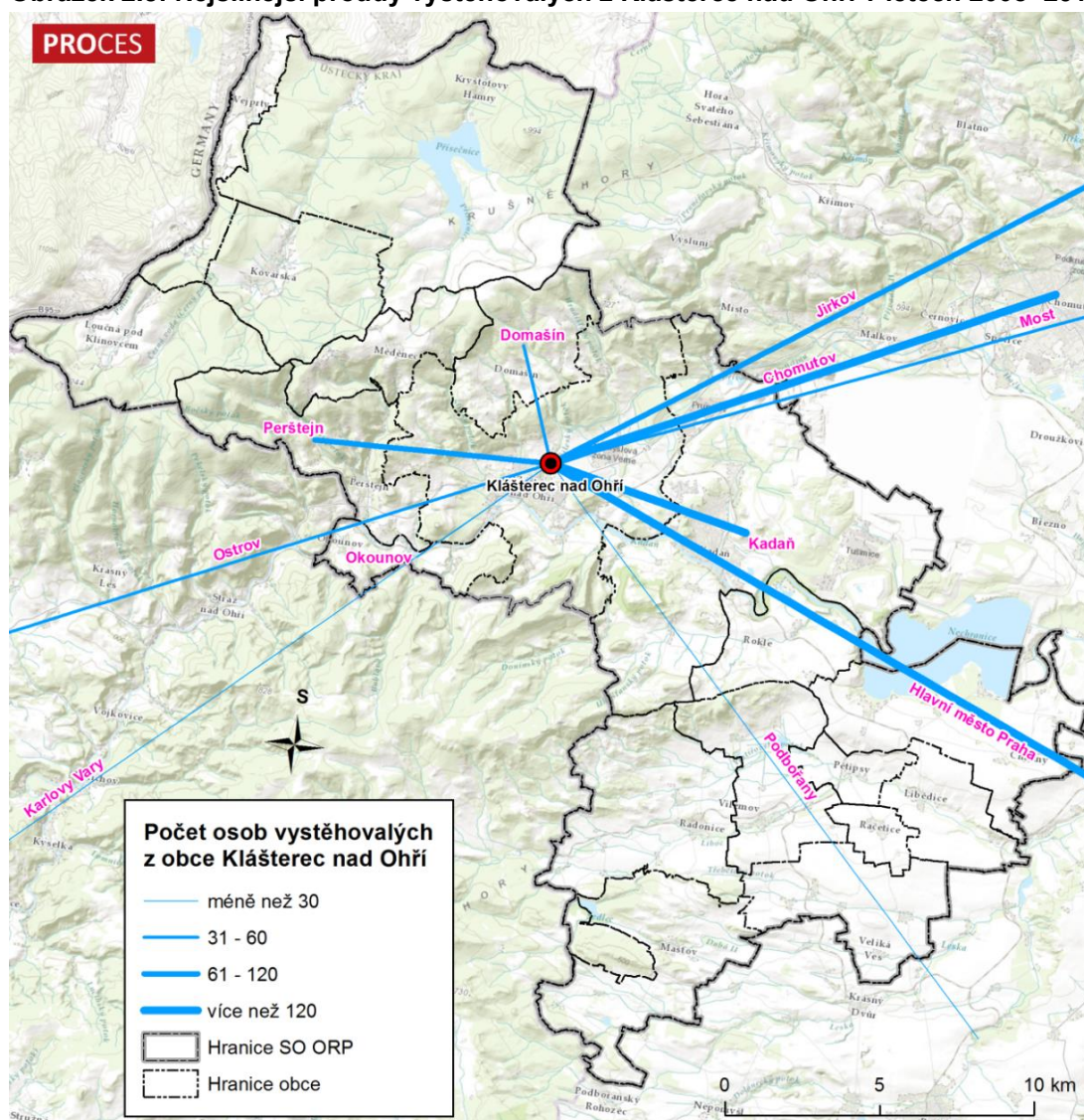
V letech 2008–2013 se obyvatelé Klášterce nad Ohří stěhovali převážně v rámci Ústeckého kraje (1 348 osob, tj. 65,6% podíl všech vystěhovaných), a to zejména do ostatních obcí SO ORP Kadaň (630 osob) a SO ORP Chomutov (443 osob). Nejčastějším migračním cílem byla města Kadaň (342 osob), Chomutov (285 osob) a Hl. m. Praha (154 osob). Dále také Jirkov a Perštejn.

Graf 2.3: Podíl vystěhovaných osob z Klášterce nad Ohří v letech 2008–2013 z jednotlivých krajů ČR v letech 2008–2013



Zdroj: ČSÚ, 2016

Obrázek 2.3: Nejsilnější proudy vystěhovaných z Klášterce nad Ohří v letech 2008–2013

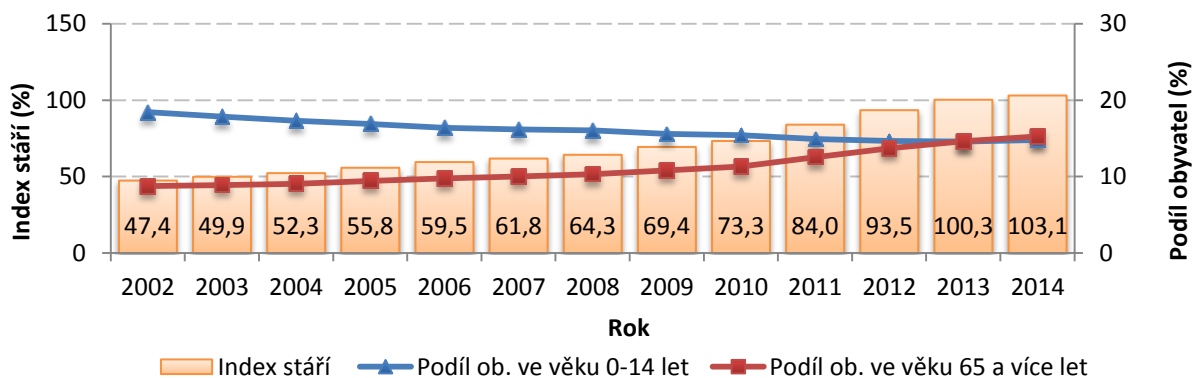


Stárnutí obyvatelstva

S vylidňováním daného území úzce souvisí věková struktura populace, resp. probíhající proces stárnutí obyvatel. Stejně jako v celé České republice dochází i ve městě Klášterec nad Ohří k postupnému stárnutí populace, tj. roste počet obyvatel v postproduktivním věku (65 a více let) a klesá počet dětí do 14 let. Jak ukazuje vývoj **indexu stáří**¹ (viz graf níže), od roku 2002 došlo k výrazné změně věkové struktury obyvatel města. Zatímco v roce 2002 připadlo na 100 dětí do 14 let věku 47,4 seniorů starších 65 let, v roce 2014 byl tento poměr opačný – na 100 dětí připadlo 103,1 seniorů.

Vývojový trend **podílu věkových kategorií obyvatel** je v Klášterci nad Ohří podobný jako ve SO ORP Kadaň i Ústeckém kraji. V období let 2009–2014 došlo v Klášterci nad Ohří ke snížení podílu dětí do 14 let o 0,8 % (tj. -230 dětí). Největší podíl osob je v produktivním věku, tj. 15–64 let, mezi léty 2009 a 2014 došlo ke snížení podílu těchto osob o 3,6 % (tj. -1 088 osob). Naopak u seniorů došlo ve sledovaném období k nárůstu o 4,4 % (tj. +578 osob). Od roku 2013 je v Klášterci nad Ohří podíl obyvatel v postproduktivním věku vyšší než podíl dětí do 14 let. V porovnání se správním územím ORP a s krajem je tak ve městě nižší podíl dětí, vyšší podíl obyvatel v produktivním věku a nižší podíl seniorů, nicméně ve srovnání s oběma nadřazenými územními celky je demografické stárnutí ve městě rychlejší – viz vývoj podílu věkové struktury ve městě Klášterec nad Ohří, SO ORP Kadaň i Ústeckém kraji za roky 2009 a 2014 v Graf P 3 v příloze.

Graf 2.4: Proces stárnutí obyvatelstva v Klášterci nad Ohří v letech 2002–2014



Zdroj: ČSÚ, Databáze demografických údajů, stav k 31. 12. daného roku

Index stáří ve městě Klášterec nad Ohří (103,1 %) byl na začátku roku 2015 nižší než republikový průměr (117,4 %), krajský průměr (108,5 %) i průměr ve SO ORP Kadaň (104,0 %). Tomu odpovídá také ve srovnání s nadřazenými územními celky nízký průměrný věk obyvatel města (40,6 let). I přesto lze ve městě do budoucna očekávat prohlubující se trend stárnutí populace, který ve městě probíhá rychleji než v SO ORP i kraji. V roce 2030 má být až o 10 % více obyvatel starších 64 let než dětí do 14 let.

¹ **Index stáří** – počet osob ve věku 65 a více let na 100 osob ve věku 0–14 let. Je-li index vyšší než 100, znamená to, že v území žijí více osob ve věku 65 a více let, než dětí ve věku 0–14 let.

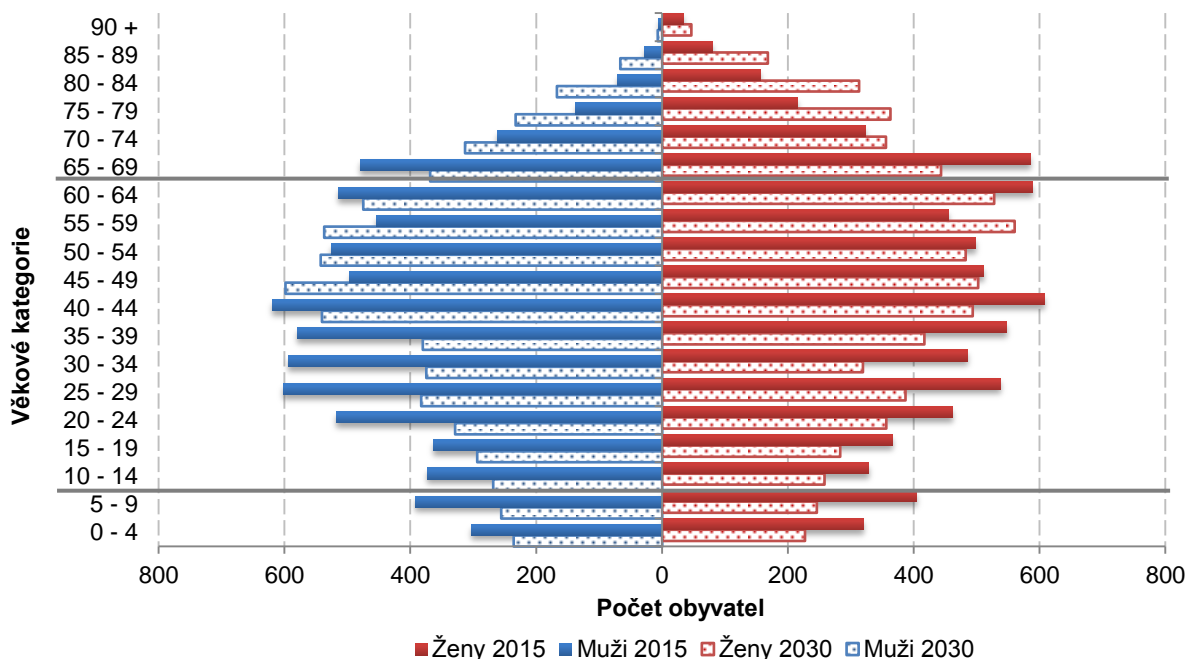
Demografická prognóza

Podle nejnovější prognózy populační komise OSN má mít Česká republika v polovině 21. století pouze 7 829 000 obyvatel, z toho bude přibližně 40 % starších 60 let. Věkový průměr se zvýší ze současných 41,7 let na 53,3 let. Evropskou populaci postihne výrazné stárnutí.²

Prognóza Českého statistického ústavu předpokládá, že Ústecký kraj bude mít v roce 2050 o desetinu méně obyvatel než v současné době, ale zůstane pátým nejlidnatějším krajem České republiky. Všechny kraje čeká stárnutí. Podíl obyvatel Ústeckého kraje ve věku 65 a více let vzroste ze současných necelých 17,1 % na téměř třetinu v roce 2050.³

S využitím moderních matematicko-statistických metod byla provedena prognóza počtu obyvatel Klášterce nad Ohří a jeho rozložení v jednotlivých věkových kategoriích. Díky prognóze je veřejný sektor schopen s předstihem rámcově řešit sociální, bytovou a jiné politiky. Z provedené analýzy vyplývá, že v budoucnu bude v Klášterci nad Ohří pokračovat negativní trend snižování počtu obyvatel přirozenou měnou a trend stárnutí populace, viz Graf 2.5. V roce 2030 je předpokládán počet obyvatel města 13 118 osob, tj. o více než 1 500 osob méně než v roce 2015.

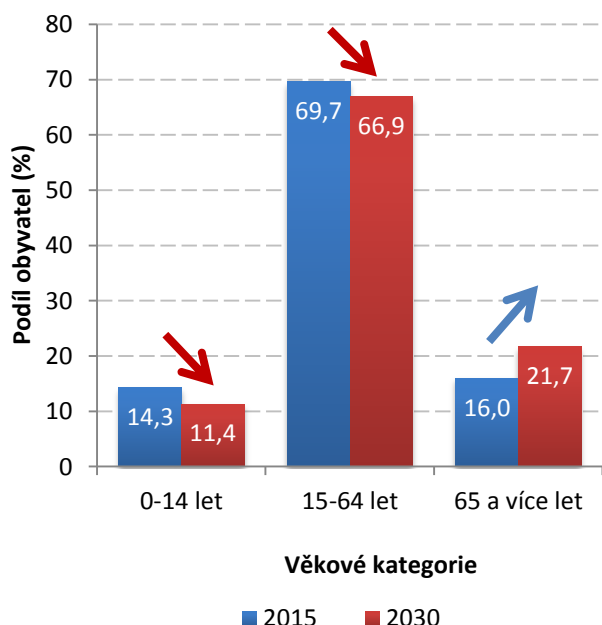
Graf 2.5: Demografická prognóza Klášterce nad Ohří v roce 2015 s výhledem do roku 2030



Zdroj: ČSÚ, 2016

² Demografie, bydlení a veřejná vybavenost v Praze, 2015

³ ČSÚ, Projekce obyvatelstva v Ústeckém kraji České republiky do roku 2050

Graf 2.6: Podíl obyvatel Klášterce nad Ohří dle věkových kategorií v letech 2015 a 2030

Do roku 2030 se bude stále zvyšovat podíl seniorů starších 64 let (o více než 5,5 %), a to zejména na úkor produktivní složky obyvatelstva ve věku 15–64 let. Pokles podílu produktivního obyvatelstva (předpokládá se pokles o 2,8 %) s sebou přinese mnoho negativních ekonomických a sociálních důsledků. Do roku 2030 se vlivem neustále klesající porodnosti sníží i počet dětí do 14 let o cca 2,9 %. Proto lze předpokládat nárůst tlaku na státní správu a místní samosprávu v oblasti sociální, zdravotní a bytové sféry, včetně redukce institucí pro děti a mládež (zejména školní a předškolní zařízení) a zvýšení poptávky po pečovatelských službách, domovech pro seniory a dalších zařízeních a službách využívaných seniory.

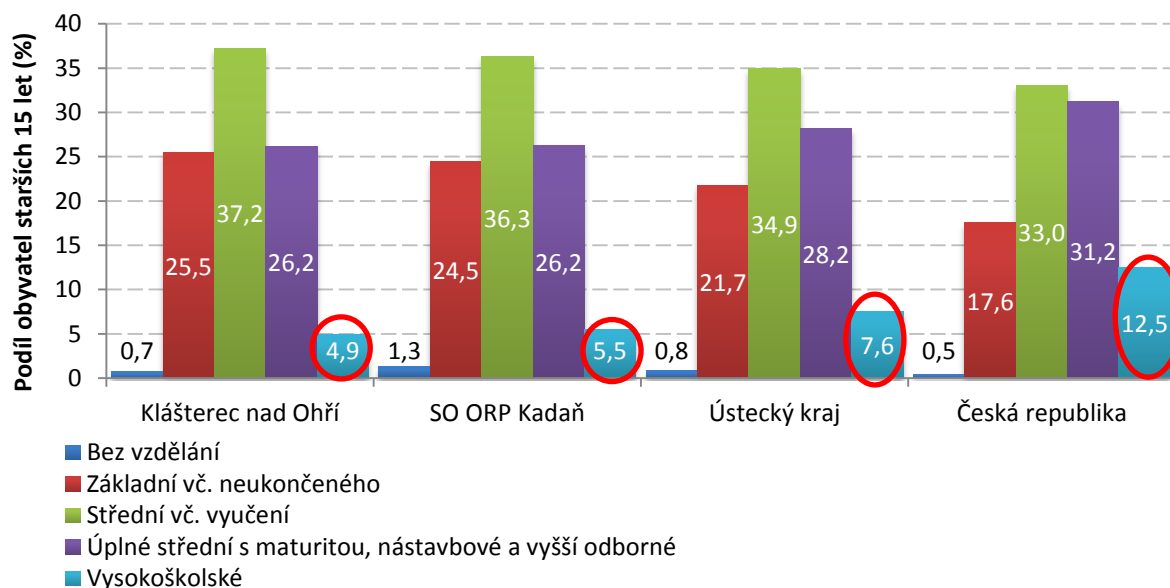
Zdroj: ČSÚ, 2016

Vzdělanost obyvatel

Míra vzdělanosti obyvatel města se v posledních letech zvyšuje. Mezi roky 2001 a 2011 došlo ke zvýšení podílu osob s úplným středním vzděláním s maturitou, nástavbovým a vyšším odborným vzděláním (o 3,7 %) a vysokoškolsky vzdělaných osob (o 1,1 %). Naopak klesl podíl obyvatel s neukončeným nebo nejvyšším dosaženým základním vzděláním, a to o 4,7 %. Mezi léty 2001 a 2011 klesl také podíl obyvatel s nejvyšším ukončeným středoškolským vzděláním bez maturity nebo s výučním listem (o 4,4 %), viz Graf P 4 v příloze.

Přestože úroveň vzdělanosti obyvatel města v uplynulém období vzrostla, ve srovnání s SO ORP Kadaň, Ústeckým krajem o ČR je stále výrazně **podprůměrná**, což je způsobeno zejména průmyslovým zaměřením regionu s poptávkou po lidech se středoškolským odborným vzděláním. Dle Sčítání lidu, domů a bytů 2011 tvoří největší podíl populace v Klášterci nad Ohří skupina osob se středním vzděláním (bez maturity) vč. vyučení, (37,2 %), zatímco vysokoškolské vzdělání má pouze 4,9 % populace starší 15 let žijící na území města, viz Graf 2.7. Ve srovnání s nadřazenými územními celky je ve městě nadprůměrný počet osob s nejvyšším ukončeným základním, vč. neukončeného vzdělání, a se středním vzděláním vč. vyučení. Naopak vysokoškolsky vzdělaných osob je ve městě výrazně méně, než je průměr v SO ORP Kadaň, kraji i České republice.

Graf 2.7: Vzdělanostní struktura obyvatel dle daného území



Zdroj dat: ČSÚ, SLDB, 2011

2.2. Ekonomická situace

Zaměstnanost

Hlavní zdroj pracovní síly v území tvoří ekonomicky aktivní obyvatelstvo. To je potřeba pro zajištění funkcí v území a jeho rozvoj. Dle Sčítání lidu, domů a bytů žilo v roce 2011 (nejaktuálnější dostupná data) na území městské Klášterce nad Ohří 7 133 ekonomicky aktivních osob, z toho bylo zaměstnáno 6 289 osob. Z celkového počtu zaměstnaných bylo 254 pracujících důchodců a 144 matek na mateřské dovolené. Podíl ekonomicky aktivních obyvatel a zaměstnaných ve městě Klášterce nad Ohří se pohybuje v průměrných hodnotách SO ORP Kadaň. Ve vztahu ke **krajskému průměru** je hodnota podílu zaměstnaných osob ve městě nadprůměrná, naopak ve vztahu k **republikovému průměru** je podprůměrná, viz Tabulka 2.1.

Tabulka 2.1: Ekonomická charakteristika obyvatel vybraného území v roce 2011

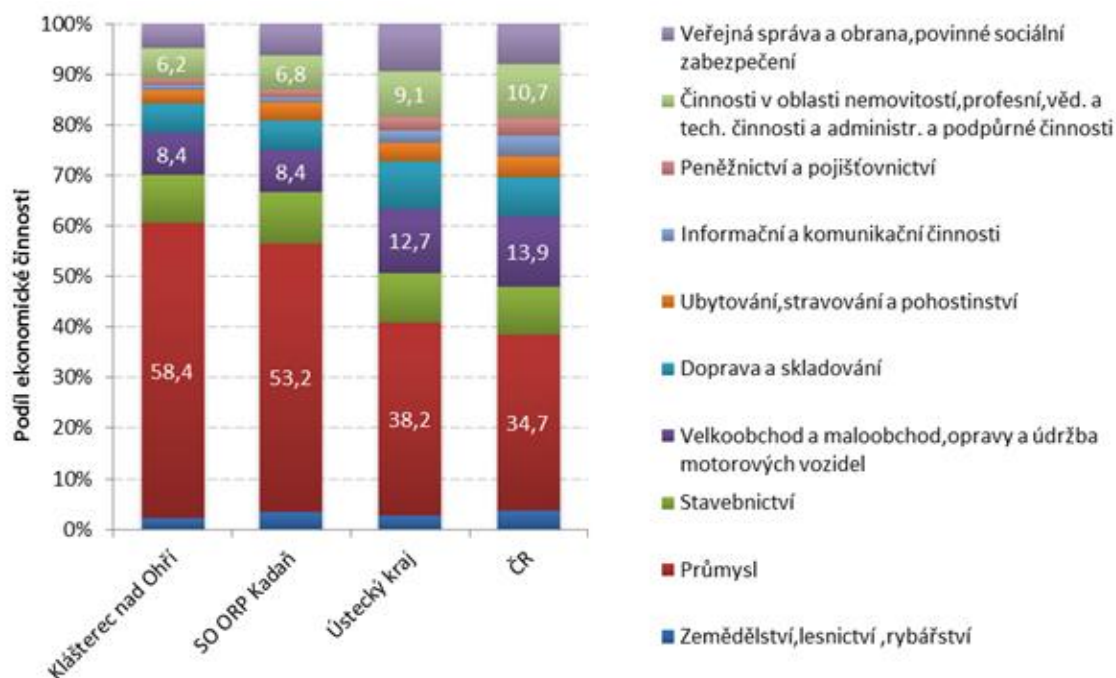
Území	Obyvatelstvo celkem	Ekonomicky aktivní		Z toho zaměstnaní	
		Absolutně	Podíl (%)	Absolutně	Podíl (%)
Klášterec nad Ohří	14 591	7 133	48,9	6 289	88,2
SO ORP Kadaň	42 369	20 237	47,8	17 812	88,0
Ústecký kraj	808 961	377 298	46,6	325 987	86,4
Česká republika	10 436 560	5 080 573	48,7	4 580 714	90,2

Zdroj dat: ČSÚ, SLDB, 2011

Struktura zaměstnanosti Klášterce nad Ohří má podobný charakter jako v celém SO ORP Kadaň, avšak s výrazným zastoupením **osob pracujících v průmyslu**, kdy v porovnání s krajským i celorepublikovým průměrem v tomto sektoru pracuje o více než 20,0 % osob více. V Klášterci nad Ohří se uchovala tradiční průmyslová odvětví jako **výroba porcelánu, kuličkových a valivých ložisek nebo korku**.

Naopak výrazně pod průměrem České republiky i Ústeckého kraje je ve městě zastoupen sektor „Činnost v oblasti nemovitostí, profesní, vědeckých a technických činností a administrativní a podpůrné činnosti“ (o 4,3 % méně, než je krajský, a o 5,5 % méně, než je celorepublikový průměr). Dalších výrazně podprůměrných hodnot je ve městě dosahováno u odvětví „Velkoobchod a maloobchod, opravy a údržba motorových vozidel“, a to o 2,9 % méně, než je krajský průměr, a 4,5 % méně, než je celorepublikový průměr) – viz graf níže.

Graf 2.8: Rozdělení zaměstnanosti osob dle odvětví ekonomické činnosti ve vybraném území



Zdroj dat: ČSÚ, SLDB, 2011

Pracovní mobilita obyvatel

Pracovní mobilita charakterizuje atraktivitu města z hlediska pracovního uplatnění pro obyvatele daného území a okolních obcí. Do Klášterce nad Ohří dle posledního Sčítání lidu domů a bytů za svou práci **dojíždí 803 osob**. Naopak z města za prací **vyjíždí 1 603 osob**. Vyjíždka za zaměstnáním tak převyšuje dojíždku. Téměř 80 % osob vyjíždí za zaměstnáním do jiné obce v rámci okresu, 14 % obyvatel pak do jiného kraje v ČR – viz tabulka níže.

Tabulka 2.2: Vyjíždka obyvatel do zaměstnání v roce 2011

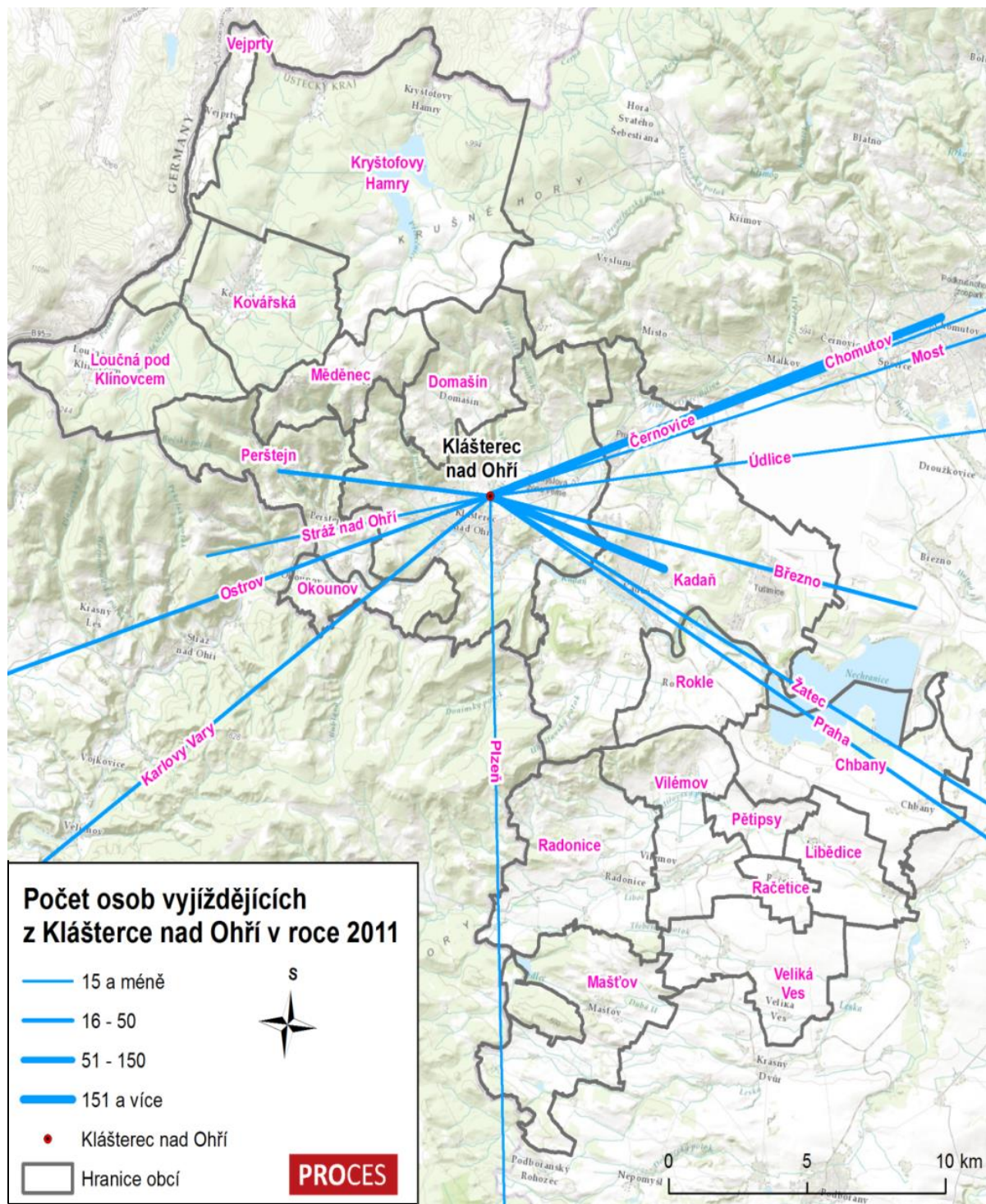
Území	Do jiné obce okresu		Do jiného okresu kraje		Do jiného kraje		Do zahraničí	
	Abs.	Podíl (%)	Abs.	Podíl (%)	Abs.	Podíl (%)	Abs.	Podíl (%)
Klášterec nad Ohří	1 271	79,3	77	4,8	225	14,0	30	1,9
SO ORP Kadaň	3 014	74,3	311	7,7	623	15,4	108	2,7
Ústecký kraj	48 328	59,5	14 813	18,3	15 214	18,7	2 812	3,5

Zdroj dat: ČSÚ, SLDB, 2011

Pozn.: Barevná škála porovnává hodnoty ve sloupcích (podíl %) - barevný odstín představuje hodnotu v buňce (tmavě modrá = nejnižší hodnota, tmavě červená = nejvyšší hodnota)

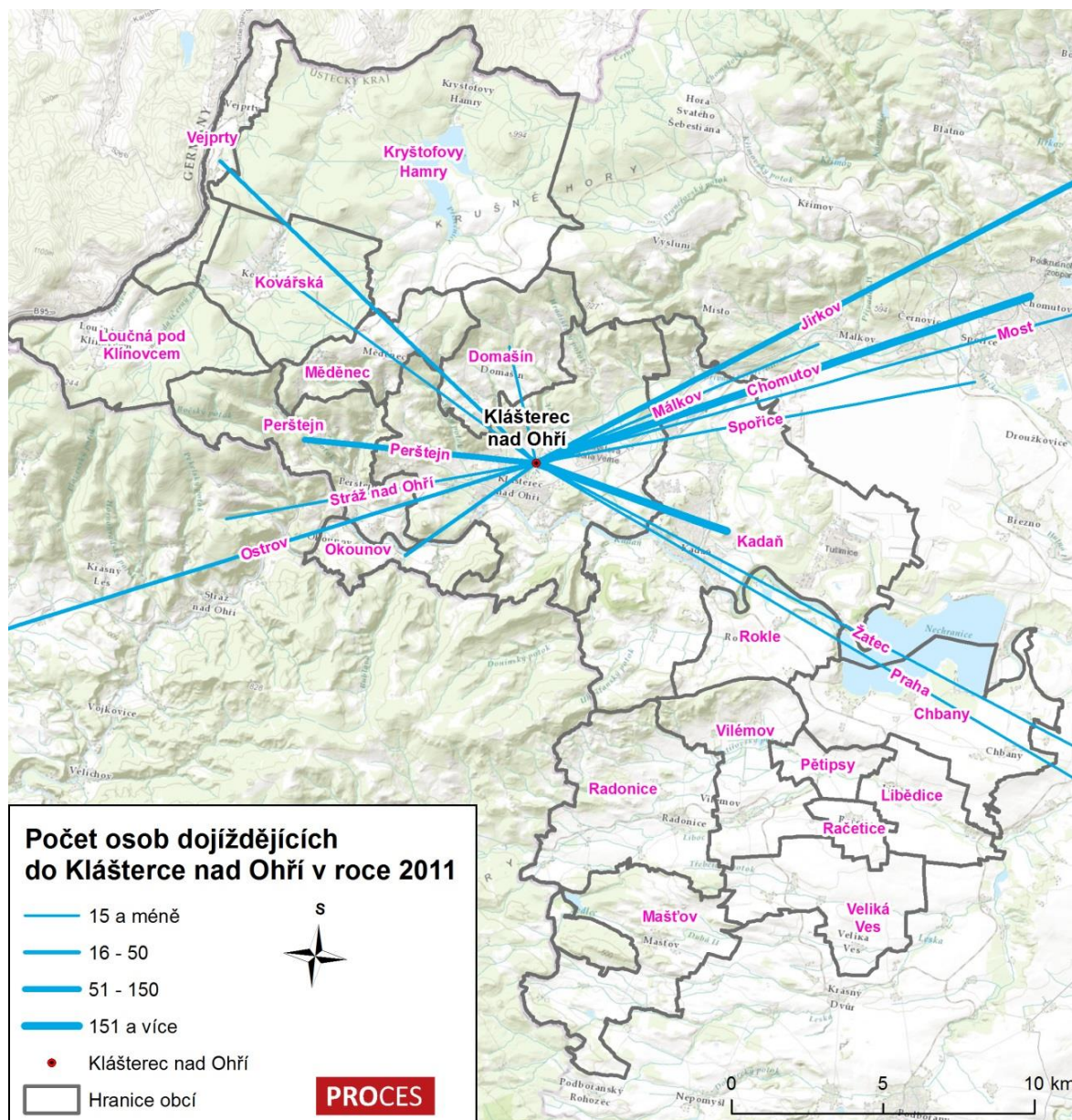
Nejvýznamnějším proudem vyjíždky za pracovními příležitostmi je město Kadaň (762 osob). Téměř čtvrtina vyjíždějících dojíždí do Chomutova (190 osob) a dalších 14,9 % obyvatel dojíždí do Března, Černovic, Karlových Varů, Mostu, Ostrova, Perštejna, Plzně, Prahy, Stráže nad Ohří, Údlic, Ústí nad Labem a Žatce.

Obrázek 2.4: Směr a počet osob vyjíždějících do zaměstnání z Klášterce nad Ohří v roce 2011



Dvě třetiny všech osob dojíždějících do Klášterce nad Ohří za zaměstnáním jezdí z Kadaně (351 osob) a Chomutova (164 osob) a více než 10,0 % osob ze sousedního Perštejna (84 osob). Dalšími obcemi dojížděky jsou Jirkov (53 osob), Vejprty (27 osob), Okounov (25 osob), Ostrov (25 osob), Kovářská (13 osob), Praha (12 osob), Málkov (10 osob), Stráž nad Ohří (10 osob), Žatec (9 osob), Most (7 osob), Spořice (7 osob) a Domašín (6 osob).

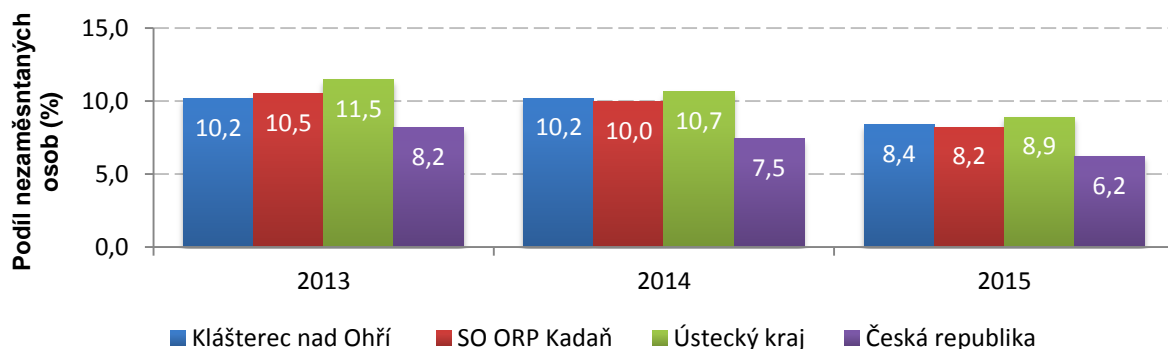
Obrázek 2.5: Směr a počet osob osob dojíždějících do zaměstnání do Klášterce nad Ohří v roce 2011



Nezaměstnanost

Vývoj nezaměstnanosti ve městě se dlouhodobě pohybuje na průměrné úrovni kraje i SO ORP Kadaň, přesto je **podíl nezaměstnaných ve vztahu k republikovému průměru neustále velmi vysoký** (cca o 2 %). V roce 2015 však nastal výrazný pokles počtu nezaměstnaných osob, kdy z hodnoty 10,2 % nezaměstnaných v roce 2014 došlo k poklesu až na 8,4 %, což je dáno celorepublikovým růstem ekonomiky. K 31. 3. 2016 se počet nezaměstnaných osob ve městě snížil na 8,2 %, viz Graf 2.9.

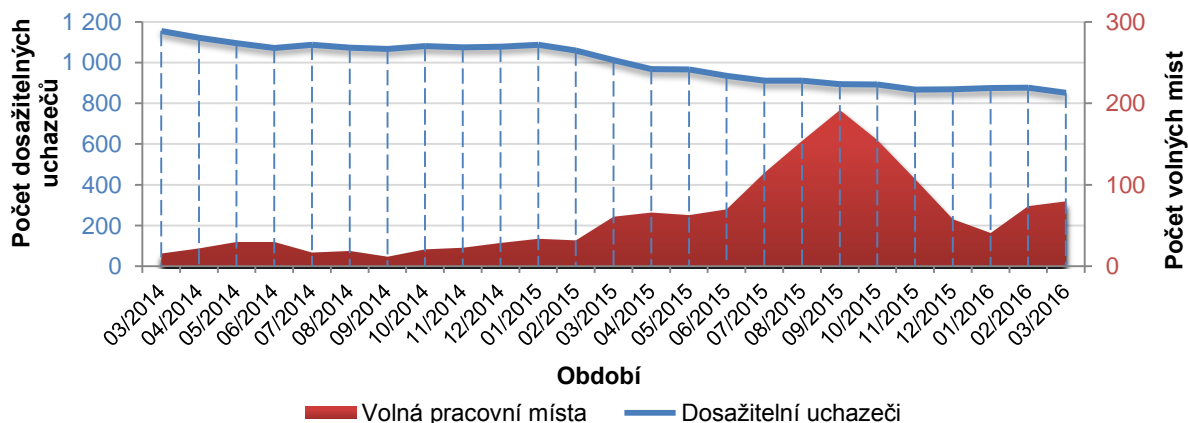
Graf 2.9: Podíl nezaměstnaných obyvatel v daném území v letech 2013–2015



Zdroj: ČSÚ, Databáze demografických údajů, stav k 31. 12. daného roku

S nezaměstnaností úzce souvisí nabídka počtu volných pracovních míst. Ta ve městě v období 03/2014–03/2016 stoupá se sezónními výkyvy. K největšímu nárůstu došlo v období 07/2015–09/2015, kdy trh v září nabízel až 192 volných pracovních míst. Poté byl do 01/2016 zaznamenán pokles. Současně s růstem počtu pracovních míst dochází k poklesu uchazečů o zaměstnání, kterých k 31. 3. 2016 bylo na území města 858, přičemž úřad práce evidoval 80 volných pracovních míst (MPSV, 2016). **Na 1 volné pracovní místo tak připadlo 11 dosažitelných uchazečů** ve věku 15–64 let.

Graf 2.10: Dosažitelní uchazeči a volná pracovní místa v Klášterci nad Ohří v období 03/2014–03/2016



Zdroj: MPSV, 2016

2.3. SWOT analýza

Silné stránky (S)	Slabé stránky (W)
S2.1: Růst vzdělanostní struktury obyvatel (středoškolské vzdělání s maturitou, vyšší odborné vzdělání a vysokoškolské vzdělání)	W2.1: Dlouhodobý pokles počtu obyvatel způsobený záporným přirozeným přírůstkem a záporným migračním saldem
S2.2: Nadprůměrný podíl zaměstnaných osob ve vztahu ke krajskému průměru	W2.2: Zrychlující se proces demografického stárnutí obyvatel (od roku 2013 vyšší podíl osob ve věku 65+ než dětí do 14 let)
S2.3: Růst počtu volných pracovních míst	W2.3: Snižování počtu obyvatel v produktivním věku (15-64 let)
S2.4: Pokles podílu nezaměstnaných obyvatel	W2.4: Nízká úroveň vzdělanosti obyvatel ve vztahu k nadřazeným územním samosprávním celkům
	W2.5: Převažující vyjíždka za zaměstnáním
	W2.6: Silná orientace na průmysl
	W2.7: Nadprůměrná nezaměstnanost ve srovnání s průměrem ČR
Příležitosti (O)	Hrozby (T)
O2.1: Pobídky mladým lidem a rodinám, aby zůstali nebo se přistěhovali do města (zlepšení demografické situace)	T2.1: Prohlubující se pokles obyvatel v důsledku snižování přirozeného a migračního přírůstku.
O2.2: Podpora malého a středního podnikání za účelem diverzifikace nabídky pracovních míst	T2.2: Pokračující celorepublikový trend demografického stárnutí populace bez adekvátní kompenzace v oblasti sociálních a sociálně-zdravotních služeb
	T2.3: Odliv kvalifikovaných pracovních sil do jiných obcí a měst atraktivnějších z hlediska možností získání zaměstnání.

3. SOCIÁLNÍ A ZDRAVOTNÍ SLUŽBY, BYDLENÍ, PREVENCE A BEZPEČNOST

Kapitola je věnována analýze nabídky sociálních a zdravotních služeb na území města Klášterec nad Ohří. Popisuje také situaci v oblasti bydlení a bezpečnosti na území města.

3.1. Sociální a zdravotní služby

Ve městě Klášterec nad Ohří stejně jako v celé České republice probíhá proces stárnutí obyvatel. Proto lze do budoucna předpokládat trend zvyšující se poptávky po sociálních a zdravotních službách pro seniory a nutnosti jejich sociálního zabezpečení. S částečnou či ztrátou soběstačnosti seniorů je spojeno řešení jejich bytové situace. Problémem budou také fyzické bariéry v bytě, resp. zajištění bezbariérovosti ve městě.

Sociální služby ve městě

Na městském úřadě spadá oblast sociálních služeb pod **Odbor sociálních věcí, školství a sportu**, který se věnuje poradenství občanům v oblasti sociálně-právní ochrany dětí, sociální péče a v ostatních složitých životních situacích. Dalším subjektem činným v sociální oblasti, jehož činnost zastřešuje odbor, je **Městský ústav sociálních služeb**. **Sociální služby poskytuje také zapsaný spolek RADKA (např. sociálně aktivizační služby pro rodiny s dětmi či službu školní příprava) a NADĚJE**, která provozuje azylový dům pro jednotlivce a rodiny, nízkoprahové denní centrum, noclehárnu pro muže a ženy a terénní programy v rodinách.

Sociální služby prevence poskytuje terénně **Světlo Kadaň, z. s.**, který mimo jiné nabízí školám certifikovaný program školské všeobecné primární prevence realizovaný v rámci školní docházky s názvem „Světlem k prevenci“, a **Centrum pomoci pro zdravotně postižené a seniory o.p.s.** Město na provoz sociálních služeb pravidelně přispívá ze svého rozpočtu.

Tabulka 3.1: Seznam registrovaných sociálních služeb na území města Klášterec nad Ohří

Zřizovatel	Poskytovatel	Název služby	Forma poskytované služby
Město Klášterec nad Ohří	Městský ústav sociálních služeb	Domov pro seniory	Pobytová forma (113 lůžek)
		Pečovatelská služba	Ambulantní a terénní forma
		Odlehčovací služby	Pobytová forma (3 lůžka)
NADĚJE	NADĚJE	Azylový dům pro jednotlivce a rodiny	Pobytová forma (40 lůžek)
		Nízkoprahové denní centrum	Ambulantní forma
		Noclehárna pro muže a ženy	Ambulantní forma
		Terénní programy v rodinách	Terénní forma
RADKA z. s.	RODIČE A DĚTI KADANĚ zapsaný spolek	Sociální centrum Radka (sociálně aktivizační služby pro rodiny s dětmi)	Ambulantní a terénní forma
Světlo Kadaň z. s.	Světlo Kadaň z. s.	Terénní programy	Terénní forma
Centrum pomoci pro zdravotně postižené a seniory o.p.s.	Centrum pomoci pro zdravotně postižené a seniory o.p.s. Chomutov	Osobní asistence	Terénní forma

Zdroj: MPSV – Registr poskytovatelů sociálních služeb, 2015

V roce 2016 by na území města mohlo v rámci Střednědobého plánu sociálních služeb Ústeckého kraje vzniknout také **nízkoprahové zařízení pro děti a mládež** zajišťované organizací NADĚJE. Vznik této sociální služby je závislý na získání finanční dotace.

Pro účely aktivizace seniorů v současné době ve městě probíhá projekt **„Poznáváme společně aneb Klášterečtí senioři a studenti se vzdělávají společně pod jednou střechou“** podporující **celoživotního vzdělávání** a mezigenerační spolupráci.

V roce 2012 vstoupil pro město Kadaň, Klášterec nad Ohří a obce jejich spádových oblastí v platnost koncepční dokument **Komunitní plán sociálních a souvisejících služeb 2012-2016 v regionu Kadaň – Klášterec nad Ohří** popisující rozvoj služeb a obsahující cíle a opatření v jednotlivých oblastech péče (senioři, osoby se zdravotním znevýhodněním, osoby ohrožené sociálním vyloučením a rodina, děti a mládež). Úkoly spojené s komunitním plánem rozvoje sociálních služeb koordinuje Odbor sociálních věcí, školství a sportu. Od března 2016 probíhá zpracovávání Komunitního plánu sociálních, souvisejících a prarodinných služeb pro roky 2017–2020 pro obce Kadaň, Klášterec nad Ohří a Vejprty.

Některé sociální služby ve městě chybí nebo v nich nejsou zajištěny dostatečné kapacity, jedná se například o Domov se zvláštním režimem, Nízkoprahové zařízení pro děti a mládež, dluhová poradna, ambulantní adiktologické poradenství, chráněné bydlení).

Dalším koncepčním dokumentem platným na území města je **Strategický plán sociálního začleňování** pro období 2016–2018 zpracovaný pro města Klášterec nad Ohří a Vejprty. V pomyslném centru Klášterce nad Ohří se v ul. Mírová nachází jeden panelový dům č. p. 480, respektive i sousedící objekt s č. p. 481, které jsou označeny za **vyloučenou lokalitu**. V lokalitě dle posledního sčítání v březnu 2015 žije 232 osob, z toho 122 dospělých a 110 nezletilých v 78 bytech.⁴ Lokalita vznikla „řízeným i přirozeným sestěhováním“ chronických dlužníků na nájemném u města probíhajícím zhruba od 90. let. Obyvatelé žijící ve vyloučené lokalitě mohou využít služeb terénní péče poskytovatelů sociálních služeb. Sociální pracovníci města mapují situaci v dané oblasti a zároveň obyvatelům poskytují odborné poradenství a další aktivity podle dohody s klienty. Dle pracovníků městského úřadu i městské policie není vyloučená lokalita ve vztahu ke zbylým částem města z hlediska bezpečnosti a kriminality výrazněji problémová. Mezi sociálně vyloučené osoby lze zařadit také osoby bez domova, které migrují mezi jednotlivými částmi města, nicméně dotčené orgány (policie) obecně nepovažují bezdomovectví ve městě za problém, neboť tyto osoby monitorují.

Od roku 2011 spolupracuje Klášterec nad Ohří v oblasti samotných sociálních (vzdělávacích, zaměstnanostních, bytových a bezpečnostních) politik s Agenturou sociálního začleňování (sloužící jako nástroj Vlády ČR k zajištění podpory obcím v procesu sociálního začleňování).

Dokumenty Komunitní plán sociálních služeb a Strategie sociálního začleňování jsou veřejně přístupné na webových stránkách města (<http://www.klasterec.cz/dokumenty/>).

Zdravotní služby

Zdravotní služby ve městě Klášterec nad Ohří v souladu se zákonem č. 372/2011 Sb., o zdravotních službách a podmínkách jejich poskytování (zákon o zdravotních službách), poskytuje Krajský úřad Ústeckého kraje. Na území města Klášterec nad Ohří se nenachází **žádné nemocniční zařízení**. Nejbližší nemocnice je v přibližně 9 km vzdáleném městě Kadaň (Nemocnice Kadaň s.r.o.). Zdravotní péči zajišťují také soukromé lékařské ordinace, ambulance a další zdravotnická zařízení – viz Tabulka 3.2. Ve městě sídlí také Lázně Evženie, které provozují rehabilitační služby.

⁴ *Strategický plán sociálního začleňování Klášterec nad Ohří a Vejprty 2016–2018, str. 10*

Tabulka 3.2: Počet lékařů a zdravotnických zařízení ve městě Klášterec nad Ohří v roce 2016

Lékaři a zdravotnická zařízení	Počet
Praktický lékař	6
Dětský lékař	3
Zubní lékař (vč. zubního rentgenu a zubní pohotovosti)	8
Gynekologická ambulance	3
Chirurgie, ortopedie, rehabilitace	7
Interna, EKG, RDG, Diabetologická poradna	3
Psychiatrická ambulance	2
Laboratoře - odběry, Home care, s.r.o.	3

Zdroj: MěÚ Klášterec nad Ohří, 2016

3.2. Bydlení

Vzhledem k trendu stárnutí populace je důležité udržovat bytový fond ve městě ve stavu, který poskytne bydlení vhodné pro seniory, mladé začínající rodiny i další znevýhodněné skupiny a umožní realizaci sociální politiky ve městě. Agendu bytového a nebytového fondu na městském úřadě zajišťuje **Oddělení správy majetku a bytového fondu**. Organizačně toto oddělení zastřešuje Odbor finanční a majetku města.

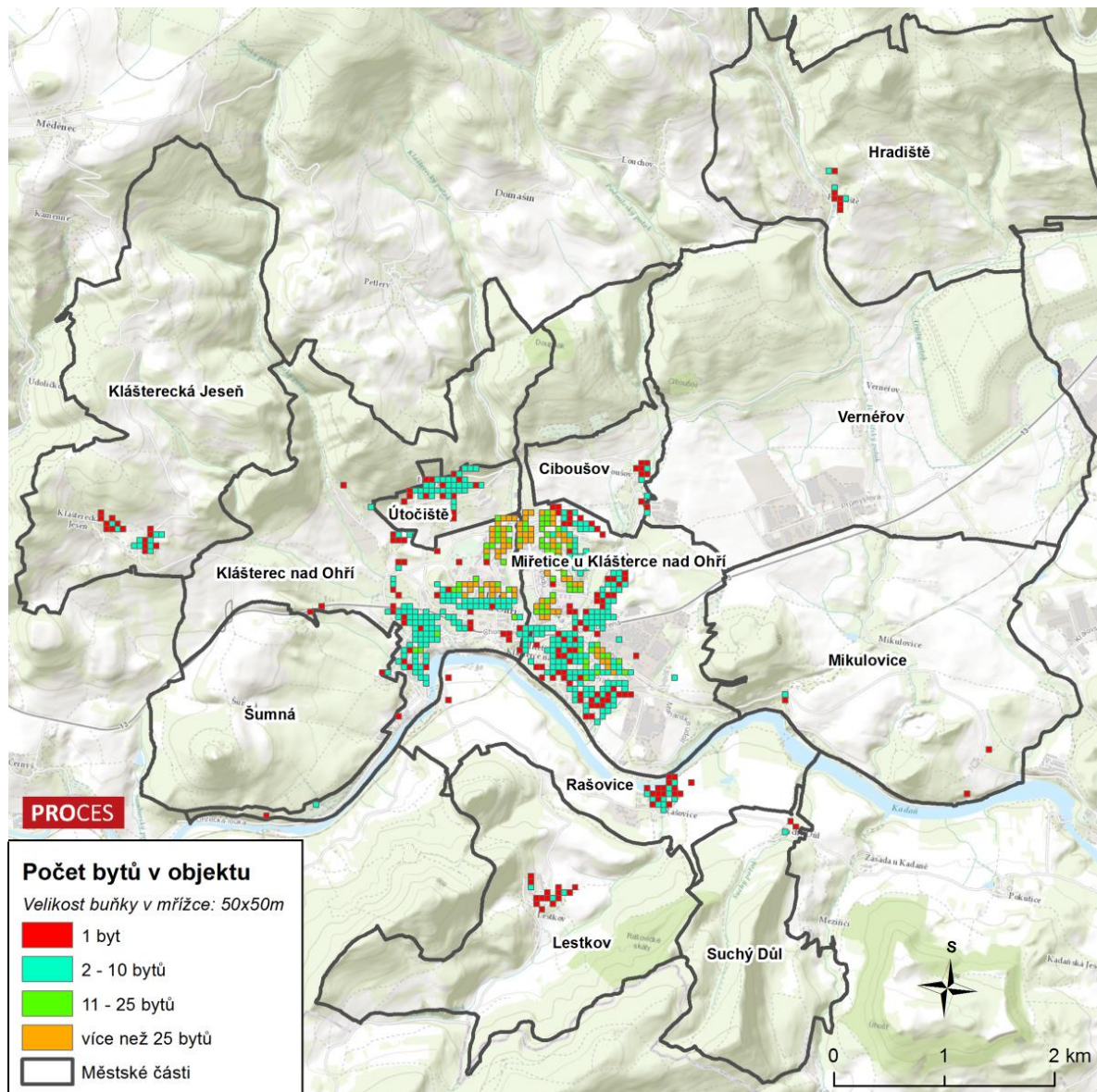
Pro Klášterec nad Ohří je charakteristické rozdělení na starou historickou část města s blokovou nízkopodlažní zástavbou vč. kláštereckých sadů, zámku a lázní Evženie a na sídliště hromadného bydlení s vysokopodlažní zástavbou. Místní části Ciboušov a Útočiště jsou většinou tvořeny novější rezidenční zástavbou a rekreačními či zahrádkářskými pozemky a objekty, stejně jako vilová čtvrť V Zátíší či nová zástavba podél ulic Říční a Rašovické.

Osoby v nepříznivé sociální situaci mohou využít tzv. **vstupní byty**. Na území města je 32 takových bytů, z toho 18 bytů v ul. Mírová 480 a 481 vlastní společnost World Invest v.o.s. a 14 bytů v ul. Mírová 480 vlastní společnost Santino Estate s.r.o. Do budoucna je na území města předpokládán nesoulad typologické skladby bytového fondu a demografické skladby obyvatelstva, tzn. nedostatek sociálního bydlení (malometrážní a nízkonákladové byty) např. pro nemajetné seniory.

Dle posledního Sčítání lidu, domů a bytů tvoří bytový fond na území města Klášterec nad Ohří **1 447 domů**, z toho je 1 333 obydlých. **Obydlených bytů je ve městě 6 081**, většina z nich **v bytových domech** (81,4 % bytového fondu). V letech 2011–2014 bylo ve městě dokončeno 108 nových bytů. Z hlediska statistiky bytů dle počtu obytných místností je ve městě největší zastoupení **čtyřpokojevých** (31,7 % bytového fondu) a **třípokojevých bytů** (24,7 % bytového fondu). Nejméně je bytů s jednou obytnou místností, ty tvoří ani jednu pětinu počtu obydlých bytů, viz Tabulka P 3 v příloze. Ve městě je dlouhodobě problém s obsazeností velkých bytů (čtyřpokojevých).

Největší koncentrace bytů v území je v části Miřetice u Klášterce nad Ohří, kde se v sídlištní zástavbě vyskytuje průměrně více než 25 bytů na 1 bytový objekt, naopak bytové objekty s menším průměrným počtem bytů jsou situovány v okrajových částech města – viz mapa 3.1.

Mapa 3.1: Počet bytů v bytových a rodinných domech ve městě Klášterce nad Ohří v roce 2016



Zdroj dat: ČSÚ – Registr sčítacích obvodů a budov, 2016

Z hlediska stáří domovního fondu byla více než polovina domů postavena do roku 1980. V letech 2001 až 2011 bylo postaveno 174 obydlených bytů (2,9 % bytového fondu), viz Tabulka 3.3. Technický stav a vzhled domů je však uspokojivý, neboť byl v posledních letech výrazně revitalizován.

Tabulka 3.3: Obydlené domy podle období výstavby v Klášterci nad Ohří v roce 2011

Období výstavby	Počet obydlených bytů	Podíl obydlených bytů (%)
1919 a dříve	250	4,1
1920–1970	1 980	32,6
1971–1980	1 558	25,6
1981–2000	2 081	34,2
2001–2011	174	2,9

Zdroj: ČSÚ, SLDB 2011

Obyvatelé města bydlí nejčastěji v bytech v **osobním vlastnictví** (31,9 % bytového fondu) a v družstevních bytech (24,2 % bytového fondu). Nejvíce je ve městě **jednočlenných** (31,2 % domácností) nebo **dvojčlenných domácností** (30,4 % domácností). Trojčlenných domácností je 18,6 %. Domácnosti se čtyřmi a více členy tvoří cca 1/5 z celkového bytového fondu.

Tabulka 3.4: Struktura velikosti domácností na území Klášterce nad Ohří v roce 2011

Počet osob v bytě	Počet bytů	Podíl bytů v %
1	1 897	31,2
2	1 851	30,4
3	1 133	18,6
4	853	14,0
5 a více osob	347	5,7
Celkem	6 081	100,0

Zdroj: ČSÚ, SLDB 2011

Pozn. Barevná škála porovnává hodnoty ve sloupci – barevný odstín představuje hodnotu v buňce (tmavě modrá = nejnižší hodnota, tmavě červená = nejvyšší hodnota)

Bytový fond ve vlastnictví města

Město Klášterec nad Ohří je správcem bytového fondu od dubna 2013. V předešlých letech byl tento bytový fond ve správě společnosti Lázně Evženie a.s. a Městská energie, s.r.o. Město má v současné době ve vlastnictví **celkem 115 bytů** (to jsou necelá 2 % z celkového bytového fondu ve městě). Tento stav může vzhledem k očekávané sociální struktuře obyvatelstva vést v blízké budoucnosti k problémům se zajištěním sociální stability území, kdy město nebude moci nabídnout dostatek sociálního bydlení pro znevýhodněné a sociálně slabé obyvatele a zároveň nebude mít dostatek vlastních (tzv. startovacích) bytů pro mladé rodiny.

Tabulka 3.5 znázorňuje počet bytů a jejich lokaci ve městě. Žádný z bytů nespadá do sociálního bydlení. Osm bytů je bezbariérových. Bytový fond města je dle **kategorie velikosti bytů** tvořen převážně byty ve velikosti 1+1 (tj. 33,9 %), dále byty 1+3 (29,6 %) a byty 1+2 (21,7 %). Zbylou část bytového fondu města (celkem 14,7 %) tvoří byty ve velikosti 0+1, 0+2 a 0+3, více viz Tabulka P 5 v příloze.

Tabulka 3.5: Počet bytů ve vlastnictví města dle ulic (rok 2016)

Ulice	Počet bytů	
	Absolutně	Podíl (%)
Jana Ámose Komenského	17	14,8
17. listopadu	16	13,9
Boženy Němcové	15	13,0
Královéhradecká	15	13,0
Václava Řezáče	10	8,7
Okružní	8	7,0
Pražská	8	7,0
Pod Stadionem	7	6,1
Nádražní	6	5,2
Olšová	5	4,3
Družstevní	2	1,7
Zahradní	2	1,7
Lesní	1	0,9
Pionýrů	1	0,9
Souběžná	1	0,9
Školní	1	0,9
Celkem	115	100,0

Zdroj: Městský úřad Klášterec nad Ohří, 2016

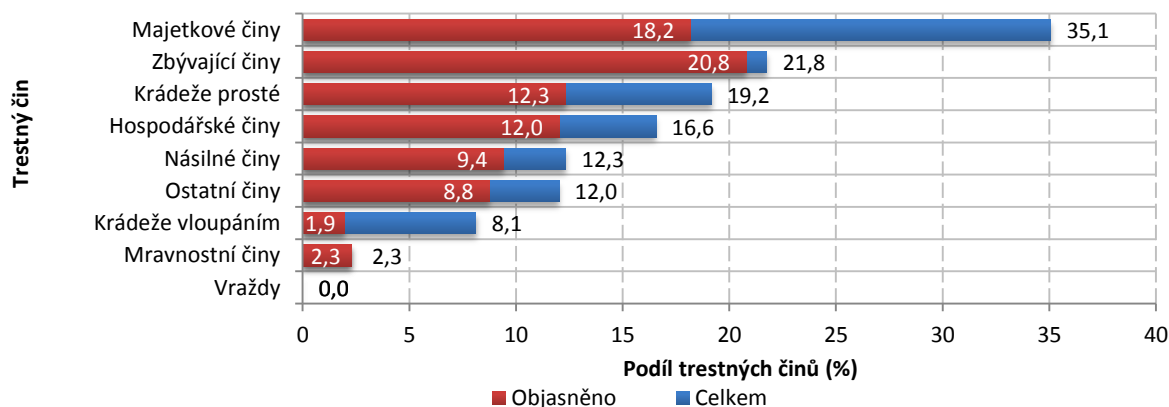
Technický stav městských bytů a bytových domů je z finančních prostředků města od roku 2013 postupně opravován/rekonstruován. Jedná se zejména o dílčí opravy v bytových jednotkách. Radou města byla přijata „Pravidla pro provádění výměn zařizovacích předmětů v bytech v majetku města Klášterce nad Ohří“. Tato pravidla upravují podmínky pro provádění a hrazení výměn zařizovacích předmětů v bytech, které jsou užívány nájemci na základě smluv o nájmu bytu.

3.3. Prevence a bezpečnost

Orgánem zajišťujícím bezpečnost a pořádek na území města Klášterec nad Ohří je **Policie ČR**, která má ve městě vlastní obvodní oddělení.⁵ Veřejný pořádek ve městě zajišťuje také **Městská policie Klášterec nad Ohří**, jejímž zřizovatelem je město. V prosinci 2015 tvořilo personální obsazení městské policie 15 osob, z toho 14 strážníků městské policie v přímém výkonu služby s platným osvědčením a jedna operátorka kamerového systému.⁶ V oblasti bezpečnosti ve městě funguje také **sbor dobrovolných hasičů**.

Index kriminality⁷ pro období 1/2015–12/2015 v rámci území obvodního oddělení Policie ČR Klášterec nad Ohří je 183,4. Podobně jako ve srovnatelně populačně velké Kadani (17 907 osob), kde index kriminality dosahuje hodnoty 189,3. Ve srovnání s územím územního odboru Chomutov (244,8) je hodnota indexu kriminality v těchto městech podprůměrná. Na území obvodního oddělení Policie ČR Klášterec nad Ohří bylo ve sledovaném období spácháno **308 trestných činů**, tj. 10,0 % trestných činů spáchaných v rámci územního odboru Chomutov, přičemž objasněno bylo 220 případů (tj. 71,4 %). Podíl jednotlivých trestných činů znázorňuje Graf 3.1. Nejvyšší podíl na trestné činnosti mají **majetkové činy** představující podvody, zpronevěry, neoprávněné užívání cizí věci a pytláctví a ostatní majetkové činy. Ty v rámci obvodních oddělení ve sledovaném období dosahovaly nejvyšších indexů kriminality.

Graf 3.1: Podíl trestných činů spáchaných na území obvodního oddělení Klášterec n. O. (2015)



Zdroj: mapakriminality.cz

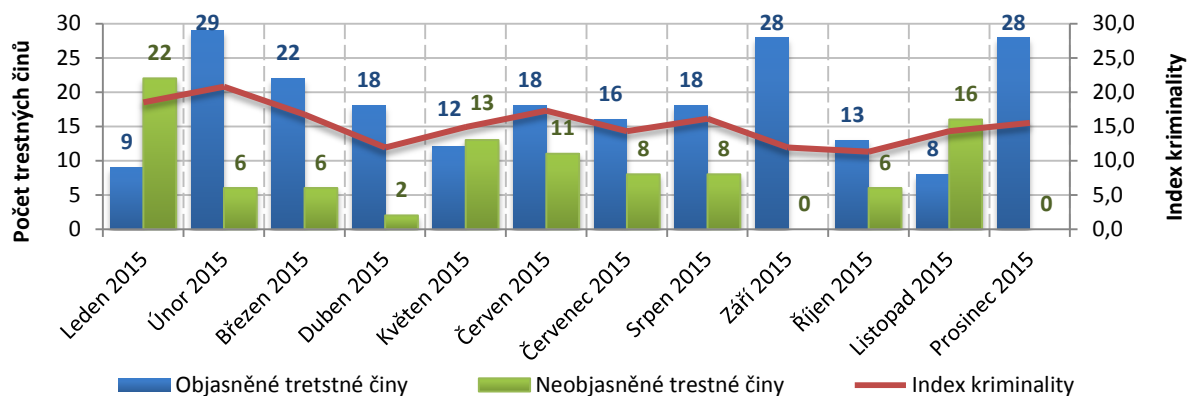
⁵ Policisté z obvodního oddělení v rámci své územní působnosti zajišťují ochranu osob a majetku a dodržování veřejného pořádku na území obcí Klášterec nad Ohří, Domašín, Okounov, Perštejn a Domašín.

⁶ Městská policie Klášterec nad Ohří, 2015

⁷ **Index kriminality** (dříve také koeficient kriminality) – nástroj pro kvantitativní vyjádření intenzity kriminality představující počet evidovaných trestných činů na 10 000 obyvatel trvale žijících na hodnoceném území

Vývoj kriminality, tj. počet zjištěných a objasněných trestných činů, a index kriminality na území obvodního oddělení Policie ČR Klášterec nad Ohří v období leden 2015 – prosinec 2015 znázorňuje Graf 3.2. Index kriminality v daném období klesnul z 20,8 na 15,5. Nejvíce trestných činů bylo spácháno v únoru 2015, naopak nejméně jich bylo spácháno v dubnu 2015 a říjnu 2015.

Graf 3.2: Vývoj kriminality na území obvodního oddělení Policie ČR Klášterec nad Ohří



Zdroj: mapakriminality.cz

V oblasti **prevence kriminality** v Klášterci nad Ohří funguje **partnerská spolupráce** mezi městskou policií, Policií ČR a odborem sociálních věcí, školství a sportu MěÚ, specificky v oblasti sociální prevence spolupráce probíhá také s neziskovými organizacemi.

Pro podporu prevence kriminality jsou realizována cílená opatření a projekty minimalizující kriminogenní podmínky, zvyšující šanci odhalení pachatele a snižující škody způsobené trestnou činností, např. prostřednictvím **městského kamerového dohlížecího systému** fungujícího od roku 2006. Kamerový dohlížecí systém je tvořen 11 kamerovými body a dvěma monitorovacími pracovišti. Lokace kamerových bodů viz Tabulka P4.

Od roku 2016 působí ve městě **asistenti městské policie**, kteří jsou hrazeni z finančních prostředků úřadu práce – v současné době je tato pozice obsazena jednou osobou. Hlavní pracovní náplní je dohled na Úřadu práce v Klášterci nad Ohří v době úředních hodin. Mimo úřední hodiny úřadu práce provádějí terénní práci (pozorování a dohled nad trestnou činností ve městě).

Hlavními úkoly městské policie pro rok 2016 dle zprávy o činnosti městské policie z roku 2015 jsou:

- posilování aktivit v oblasti veřejného pořádku,
- zvýšení preventivních aktivit,
- odborná příprava strážníků – prolongace, školení,
- navýšení počtu strážníků – přechod na nepřetržitý režim služeb.

3.4. SWOT analýza

Silné stránky (S)	Slabé stránky (W)
S3.1: Dostupnost sociálních služeb	W3.1: Chybějící druhy nebo kapacity sociálních služeb (Domov se zvláštním režimem, Nízkoprahové zařízení pro děti a mládež, dluhová poradna, ambulantní adiktologické poradenství, chráněné bydlení)
S3.2: Dostupnost a zázemí základní lékařské péče	W3.2: Existence sociálně vyloučené lokality ve městě
S3.3: Existence Komunitního plánu sociálních služeb	W3.3: Struktura bytového fondu ve vztahu k pocitu bezpečí (větší nebezpečí v sídlištní zástavbě)
S3.4: Zajištění bydlení (vstupní byty) pro sociálně slabé a mladé lidi/rodiny.	
S3.5: Působnost institucí v oblasti prevence kriminality a sociálně vyloučených lokalit (např. Agentura pro sociální začleňování)	
S3.6: Meziroční pokles indexu kriminality ve městě	
Příležitosti (O)	Hrozby (T)
O3.1: Využití strukturálních fondů EU na zřízení a rozvoj chybějících sociálních služeb, sociálního bydlení a rozšiřování kapacity sociálních služeb.	T3.1: Potenciální nárůst počtu uživatelů sociálních služeb z demografických a sociálně ekonomických důvodů
O3.2: Osvěta v sociální i zdravotní oblasti pro všechny věkové skupiny	T3.2: Nedostatek kapacit sociálních služeb a zdravotní péče v důsledku negativního demografického vývoje
O3.3: Změna státní politiky v oblasti sociálního bydlení ⁸ vč. regulace státní politiky sociálních dávek na bydlení	T3.3: Zvýšení počtu méně přizpůsobivých občanů
O3.4: Národní podpora investic do sociálních a startovacích bytů pro mladé rodiny ⁹	T3.4: Chátrající bytový fond ve vlastnictví města
O3.5: Národní podpora začleňování sociálně vyloučených osob a osob ohrožených sociálním vyloučením ¹⁰	T3.5: Nedostatečné financování soc. služeb ze strany kraje
O3.6: Tvorba sociálních bytů ve vlastnictví města	T3.6: Nedostatečné zajištění bytové a sociální politiky města z důvodu nízkého podílu městských bytů ve vztahu k očekávané změně demografické struktury obyvatel
O3.7: Investice do budování a obnovy bytového fondu ve vlastnictví města	T3.7: Zhoršení dostupnosti zdravotní péče v důsledku stárnutí současných lékařů
O3.8: Zapojení občanů do prevence dodržování veřejného pořádku – občanská odpovědnost.	
O3.9: Rozšíření spolupráce mezi subjekty prevence sociálně patologických jevů	

⁸ Více viz Koncepce sociálního bydlení České republiky 2015 – 2025;

⁹ Více viz Státní fond rozvoje bydlení, dostupné z: ><http://www.sfrb.cz/home-page/><

¹⁰ Více viz Strategie sociálního začleňování 2014 - 2020

4. ŽIVOTNÍ PROSTŘEDÍ, TECHNICKÁ INFRASTRUKTURA A DOPRAVA

Za ochranu životního prostředí a správu a údržbu technické infrastruktury (veřejné zeleně, dětských hřišť, veřejného osvětlení a městského mobiliáře) a dopravy (koordinaci městské hromadné dopravy, údržbu komunikací, dopravního značení a autobusových zastávek) ve městě Klášterec nad Ohří odpovídá **Odbor místního hospodářství, dopravy a životního prostředí**. Tento odbor je také zpracovatelem „Praktického rádce“, který je občanům nápomocen při řešení životních situací na úseku místního hospodářství, silničního hospodářství a životního prostředí.

4.1. Životní prostředí

Město Klášterec nad Ohří se nachází v údolí řeky Ohře na rozhraní Krušných a Doupovských hor, které zde tvoří krásnou přírodní kulisu, a to i navzdory k tomu, že se město nachází na okraji severočeské hnědouhelné pánve degradované těžební činností hnědouhelných dolů a souvisejícími aktivitami. V samotném městě se však nikdy netěžilo, naopak je zde situován významný počet chráněných území a přírodních památek, které městu dodávají jedinečný ráz.

Ochrana přírody

Koeficient ekologické stability¹¹ na území města dosahuje hodnoty 0,81 (přírodní a přírodě blízká krajina s výraznou převahou ekologicky stabilních struktur a nízkou intenzitou využívání krajiny člověkem).

V Klášterci nad Ohří se uchovalo několik ekologicky hodnotných ploch, které lze považovat za výjimečné. Na území města se nachází lokalita **NATURA 2000 Ptáčí oblast Doupovské hory** a **NATURA 2000 – Evropsky významná lokalita Doupovské hory a Podmílesy**, dále 2 registrované **významné krajinné prvky** (v k. ú. Rašovice u Klášterce nad Ohří), **přírodní památky** Mravenčák a Rašovické skály a také **národní přírodní památky** Doupňák a Ciboušov. Dále na území města roste 7 památných stromů (dub u koupaliště, dub u Pavlova, 3 duby ve Školní ulici, jírovec v Miřeticích a Mikulovická lípa).

Na území města Klášterce nad Ohří, konkrétně v části Ciboušov, se nachází stejnojmenné **naleziště drahých kamenů** – ametystů a červených jaspisů. Lokalita Ciboušov – Domašín je historicky jednou z nejvýznamnějších lokalit výskytu drahých kamenů v ČR. Drahé kameny z tohoto naleziště byly použity mimo jiné na výzdobu kaple sv. Václava ve Svatovítské katedrále a v kaplích sv. Kříže a sv. Kateřiny na Karlštejně.

V kaňonovitém údolí řeky Ohře v úseku mezi Ostrovem a Kadaní je dlouhodobě navržena **Chráněná krajinná oblast Střední Poohří**. Jedná se o území, které tvoří hluboce zaříznuté průlomové a zčásti kaňonovité údolí řeky Ohře s přilehlými svahy Krušných hor a severní částí Doupovských hor. Území Středního Poohří, ve kterém je mimořádné množství dochovaných přírodních hodnot, by se mělo v nejbližší budoucnosti stát významným biocentrem při následné obnově devastovaných pánevních oblastí. Podle aktuálních informací Agentury ochrany přírody a krajiny České republiky byl však tento návrh CHKO opět odložen.

¹¹ **Koeficient ekologické stability** – stanovuje poměr ploch tzv. stabilních a nestabilních krajinných prvků ve zkoumaném území

Vodstvo

Území Klášterce nad Ohří je lokalizováno v **chráněné oblasti přirozené akumulace vod Krušné hory**, zároveň se ve městě nachází **přírodní léčivý vodní zdroj I. stupně** a jeho **ochranné pásmo Klášterec nad Ohří**.

Město spadá do **povodí řeky Ohře**, dále se zde nachází několik drobných vodních toků a vodotečí (zejm. Široký potok, Klášterecký potok, Podmileský potok a Hradištský potok s drobnými přítoky). Na nivních půdách BPEJ¹² IV. tř. ochrany a zároveň na trvale travnatých porostech dochází k melioraci. Řeka Ohře je **velmi málo znečištěná** amoniakem – převážně je kvalita vody zařazena v I. jakostní třídě, do třídy II. se dostává jen v krátkých úsecích, v nichž se blízko sebe nacházejí ČOV Klášterec a Kadaň.¹³ Zhoršení kvality vody řeky Ohře na území města lze v budoucnu předpokládat v případě neřešení nedostatečného odpadového hospodářství v chatové oblasti města.

Rozvoj města je limitován mj. výskytem **záplavového území**. Zastavěné území města se nachází v aktivní zóně **záplavového území** (až Q100 – stoletá voda v zastavěném území). Nebezpečí povodně na území města připadá v úvahu na pěti vodních tocích (řeka Ohře, Klášterecký potok, Široký potok, Hradištský potok a Rašovický potok). Město má zpracován Povodňový plán města Klášterce nad Ohří z roku 2010.

Využití půdy

Podíl **zemědělské půdy** na území města tvoří **43,0 %** celkového území. Téměř polovinu zemědělské půdy tvoří trvalý travní porost (46,0 %) a druhou polovinu orná půda (41,1 %). **Nezemědělská půda** zabírá **57,0 %** celkového území. Vysoký podíl představuje kategorie „lesní plocha“. Kategorie „ostatní plocha“, do které spadají např. silnice, náměstí, návsi, ulice, hřiště, parky apod. tvoří téměř třetinu nezemědělské půdy a 15,0 % celkové výměry území.

Město Klášterec nad Ohří hospodaří na cca **580 ha lesních pozemků**, jedná se o nesouvislé porosty rozdělené přibližně do 5 samostatných celků, které sousedí s lesy okolních vlastníků, hlavně Lesů České republiky, s.p. a Vojenských lesů a statků České republiky, s.p. Okolní lesy jsou nedílnou a podstatnou částí životního prostředí města a kromě produkční funkce mají i funkci rekreační a ochrannou. Město Klášterec nad Ohří má zpracovaný **lesní hospodářský plán**, podle kterého hospodaří.

Kvalita ovzduší

Klášterec nad Ohří patří dle hodnocení Ministerstva životního prostředí mezi **oblasti se zhoršenou kvalitou ovzduší**. Dle zákona č. 86/2002 Sb., o ochraně ovzduší, se jedná o území v rámci zóny nebo aglomerace, na kterém došlo k překročení hodnoty imisního limitu pro jednu nebo více znečišťujících látek. Sledování kvality ovzduší je prováděno v nejbližší stanici automatizovaného systému imisního monitoringu (AIM) ČHMÚ v **Tušimicích**, která sbírá a vyhodnocuje data za území SO ORP Kadaň (níže uváděné informace jsou tak relevantní i pro samotný Klášterec nad Ohří).

¹² **BPEJ** – Bonitovaná půdně ekologická jednotka je pětimístný číselný kód související se zemědělskými pozemky. Vyjadřuje hlavní půdní a klimatické podmínky, které mají vliv na produkční schopnost zemědělské půdy a její ekonomické ohodnocení

¹³ Strategie udržitelného rozvoje Ústeckého kraje 2006–2020

Na území SO ORP Kadaň došlo na 39,9 % území k překročení imisního limitu pro alespoň jednu znečišťující látku. V roce 2014 byl v Ústeckém kraji opakovaně překročen denní imisní limit pro suspendované částice PM₁₀ (stanice Lom, Most, Chomutov, Ústí n. L. – město, Ústí n. L. – Všebořická, Děčín, Teplice, Milá, Litoměřice, Krupka, Droužkovice, **Tušimice** a Doksany).

Hodnoty kvality ovzduší naměřené na stanici Tušimice v letech 2014 a 2015 ukazují, že imisní hodnoty SO₂ a NO₂ jsou převážnou část roku velmi dobré. **Koncentrace O₃ a PM₁₀ byla vyšší, ale přesto stále uspokojivá**, viz Tabulka 4.1.

Tabulka 4.1: Přehled znečištění ovzduší ve sledovaných veličinách na stanici Tušimice v letech 2014 a 2015

Rok	Název veličiny	Kvalita ovzduší v daném roce (%)					
		Velmi dobrá	Dobrá	Uspokojivá	Vyhovující	Špatná	Velmi špatná
2015	SO ₂	98,7	1,2	0,1	0	0	0
	NO ₂	94	5,9	0,1	0	0	0
	O ₃	26,2	40,1	30,3	3,2	0,2	0
	PM ₁₀	40,7	31,2	18,7	6,2	3	0,2
2014	SO ₂	98,1	1,6	0,3	0	0	0
	NO ₂	97,6	2,4	0	0	0	0
	O ₃	36,8	34,6	26,9	1,7	0	0
	PM ₁₀	32,8	31,3	22,1	9,5	4,2	0,1

Zdroj: ČHMÚ, 2016

Znečištění ovzduší (překračované denní imisní limity pro prachové částice PM10 v Klášterci nad Ohří) je dáno soustavou energetických a průmyslových zdrojů, především z nedalekých elektráren Prunéřov a Tušimice. Dalšími významnými znečišťovateli ovzduší ve městě jsou průmyslové podniky. Stav ovzduší ve městě negativně ovlivňuje také blízkost Mostecké pánve – šíření prachových částic. Dalším ze zdrojů znečištění ovzduší jsou lokální topeniště na tuhá paliva. Snahou je eliminovat jejich používání náhradou za jiný, ekologičtější zdroj tepla.

V letech 2000–2013 byl v okrese Chomutov zaznamenán pozitivní vývoj stavu ovzduší. Došlo k poklesu emisních látek SO₂ i NO_x a k mírnému nárůstu CO, viz Tabulka 4.2.

Tabulka 4.2: Emise hlavních znečišťujících látek v okrese Chomutov 2000–2013 pro REZZO 1-3

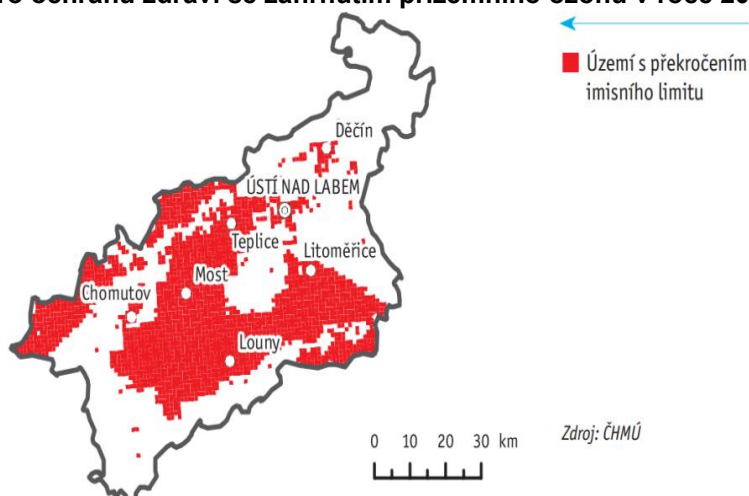
	Emise (v tunách)			Měrné emise (v tunách/km ²)		
	Oxid siřičitý (SO ₂)	Oxidy dusíku (NO _x)	Oxid uhelnatý (CO)	Oxid siřičitý (SO ₂)	Oxidy dusíku (NO _x)	Oxid uhelnatý (CO)
2000	42 722,2	26 064,6	2 732,9	45,7	27,9	2,9
2001	26 924,6	25 649,9	2 878,6	28,8	27,4	3,1
2002	28 707,6	25 508,4	3 110,7	30,7	27,3	3,3
2003	26 088,6	26 385,6	2 893,5	27,9	28,2	3,1
2004	24 841,4	25 417,6	2 822,3	26,6	27,2	3,0
2005	24 948,3	25 413,9	2 704,3	26,7	27,2	2,9
2006	25 822,4	27 038,3	2 679,7	27,6	28,9	2,9
2007	25 510,1	26 725,8	2 936,1	27,3	28,6	3,1
2008	21 942,0	21 648,4	2 851,2	23,5	23,1	3,0
2009	21 634,2	21 948,9	3 034,5	23,1	23,5	3,2
2010	19 085,2	18 413,7	3 596,7	20,4	19,7	3,8
2011	18 849,0	17 027,5	3 217,2	20,2	18,2	3,4
2012	14 409,2	13 223,6	3 259,9	15,4	14,1	3,5
2013	9 912,8	9 890,6	3 580,9	10,6	10,6	3,8

Zdroj: ČHMÚ, 2016

Pozn. Data za nižší územně samosprávné celky nejsou k dispozici.

Významný vliv na stav ovzduší v Klášterci nad Ohří má zejména **silniční doprava**, obzvláště výfukové plyny motorových vozidel. Kvalitu ovzduší ve městě negativně ovlivňuje zejména dopravní zatížení průtahu silnice I/13.

Graf 4.1: Oblasti ústeckého kraje s překročenými imisními limity pro ochranu zdraví se zahrnutím přízemního ozónu v roce 2014



4.2. Technická infrastruktura

Kapitola je věnována popisu technické infrastruktury na území Klášterce nad Ohří, do které spadá zásobování pitnou vodou, elektrickou energií, plynem a teplem, systém kanalizace a čištění odpadních vod a rovněž služby v rámci správy místního hospodářství.

Energetická síť (zásobování elektrickou energií, plynem a teplem)

Zásobování elektrickou energií

Město Klášterec je napojeno na vrchní vedení, resp. podzemní kabely 22 kV vytvářející síť stávajících trafostanic. Vlastníky a provozovateli vedení přenosné soustavy v Klášterci nad Ohří jsou společnosti ČEPS a.s. a ČEZ Distribuce a.s.

Zásobování plynem

V současné době je město Klášterec nad Ohří plošně plynofikováno trubním rozvodem plynu, jehož vlastníkem a provozovatelem je společnost RWE GasNet, s.r.o., zastoupená na základě plné moci společnostmi RWE Distribuční služby, s.r.o. Město je zásobováno zemním plynem ze dvou vysokotlakých řadů DN 300 a DN 500. Plynofikovány jsou oblasti Klášterec nad Ohří, Miřetice u Klášterce nad Ohří, Ciboušov a Útočiště.

Zásobování teplem

Tepelné hospodářství v Klášterci nad Ohří provozuje společnost Tepló Klášterec, s.r.o., kterou vlastní ČEZ Teplárenská, a.s. Tepelná energie a teplá užitková voda je distribuována do většiny domácností města (veškerá panelová zástavba), školních zařízení a některých firem, včetně části nebytových prostor v majetku města, které jsou napojeny na systém dálkového vytápění. Teplonosným médiem je převážně teplá voda. Na území města se nachází 13 výměňkových stanic a přibližně 8 km sekundárních sítí. Dodávka tepla je zajišťována pomocí dálkového horkovodu z elektrárny Prunéřov.

Vodovodní a kanalizační síť

Pitná voda je do města dodávána z úpravny vody Hradiště. Klášterec nad Ohří je napojen na propojený systém zásobování pitnou vodou podkrušnohorské pánve. Město a okolní průmyslové závody jsou zásobovány pitnou vodou z oblastního vodovodu Přísečnice ze dvou tlakových pásem (OP-SK.CV.001.76). Vodovodní síť je sycena z vodojemu I. tlakového pásma „Jezerní vrch“ a z vodojemů II. tlakového pásma nad Útočištěm a nad Ciboušovem. Na vodovod je napojeno téměř 100 % obyvatel. Majitelem vodovodu je Severočeská vodárenská společnost a.s. a provozovatelem jsou Severočeské vodovody a kanalizace, a.s.

Majitelem kanalizační sítě na území města jsou Severočeská vodárenská společnost, a.s. a jejím provozovatelem je společnost Severočeské vodovody a kanalizace, a.s. Většina města je napojena na jednotnou kanalizační síť. Na kanalizační systém jsou napojeny části Klášterec nad Ohří, Miřetice u Klášterce nad Ohří, Ciboušov a Útočiště. Kanalizace naopak chybí v oblasti Hradiště, Klášterecká Jeseň, Rašovice, Lestkov a Suchý Důl a v rozsáhlých chatových osadách podél Ohře. V částech města, kde není možnost standardního připojení na splaškovou kanalizaci, je dotacemi z rozpočtu města podporována výstavba „domovních“ čistíren odpadních vod, přečerpávacích stanic splašků s napojením na kanalizační řad nebo nepropustných jímek – žump (viz Zásady pro poskytování dotací z rozpočtu města Klášterce nad Ohří na řešení odkanalizování objektů určených k trvalému bydlení, které lze nalézt na webových stránkách města).

Dešťové i splaškové vody jsou gravitačně svedeny do čistírny odpadních vod v Miřeticích u Klášterce nad Ohří. Výjimku z této kanalizační soustavy, na základě údajů z Plánu odpadového hospodářství města Klášterce nad Ohří, tvoří (nejsou svedeny do ČOV v Miřeticích u Klášterce nad Ohří):

- a) část historické části města, a to ulice Zahradní, Vodní, Cihlářská a další související objekty včetně objektů U Kyselky;
- b) stávající obytná zástavba lokality Nad Třešňovkou, Nad Průsekem.

Kapacita čistírny odpadních vod Klášterec nad Ohří je 18 330 ekvivalentních obyvatel¹⁴ s denním průtokem 4 000 m³.

Odpadové hospodářství

V oblasti odpadového hospodářství se město Klášterec nad Ohří řídí „**Plánem odpadového hospodářství města Klášterce nad Ohří**“, z roku 2012 (Ekora, s.r.o.). Do konce roku 2016 bude vytvořena jeho aktualizace. Odpadové hospodářství je v rámci města zajišťováno externí dodavatelskou firmou (Marius Pedersen, a.s.). **Svoz komunálního odpadu a separovaného sběru** zahrnuje: pravidelný sběr, svoz a zneškodnění komunálního odpadu, separovaný sběr, přistavování velkokapacitních kontejnerů na určená místa, zajištění likvidace objemného odpadu z domácností a ekologické likvidace ledniček, televizorů, praček, pneu, akubaterií aj. na sběrném dvoře, zajištění zpětného odběru použitých elektrických a elektronických zařízení z domácností, zajištění likvidace černých skládek s nebezpečným odpadem aj.

¹⁴ **Ekvivalentní obyvatel** – uměle zavedená jednotka definovaná produkcí znečištění 60g BSK₅ za den (dle Nařízení vlády č. 416/2010 Sb., o ukazatelích a hodnotách přípustného znečištění odpadních vod a náležitostech povolení k vypouštění odpadních vod do vod podzemních).

Na území města se nachází sběrný dvůr v Ciboušově, jehož provozovatelem je také Marius Pedersen, a.s. Do sběrného dvora mohou občané bezplatně odkládat plast, sklo, papír, textil, bioodpad, objemné odpady, nebezpečný odpad, elektrozařízení atd. Ve městě jsou umístěny také stacionární kontejnery na elektroodpad. Zpětný odběr elektrozařízení zajišťuje firma Asekol, a.s., Elektrowin a Ekolamp. Město Klášterec nad Ohří je zapojeno do systému třídění odpadů EKO-KOM. Ve městě je v různých lokalitách možné odpad třídit do modrých kontejnerů na papír, zelených na sklo, žlutých na plasty, oranžových na nápojové kartony (tetrapaky), hnědých na bioodpad a dále do kontejnerů na textil.

Slabou stránkou a aktuálně řešenou problematikou ve městě a zejména v jeho okolí jsou „**černé skládky**“, jejichž sanaci řeší převážně Klášterecká kyselka, s.r.o. V této souvislosti se Městský úřad Klášterec nad Ohří zapojil do environmentálního projektu ZmapujTo.cz, jehož cílem je bojovat proti nelegálním skládkám odpadu v České republice a angažovat do této problematiky občany jednotlivých měst. Díky této aplikaci již bylo občany Klášterce nad Ohří nahlášeno 28 podnětů (100 % z nich bylo již pracovníky úřadu vyřešeno), přičemž 24 z nich se týkalo ohlášení černých skládek (ZmapujTo.cz, aktuální k 6. 5. 2016).

Správa místního hospodářství

Některé ze služeb místního hospodářství jsou zajišťovány subdodavatelsky nebo v součinnosti MěÚ a soukromého subjektu.

Úklid chodníků a veřejných prostranství, údržbu městského hřbitova a dětských hřišť zajišťují od července 2015 tzv. **malé technické služby** spadající pod společnost Klášterecká kyselka, s.r.o., jejímž vlastníkem je město.

V současnosti je technický stav dětských hřišť dobrý, některá z nich jsou relativně nově vybudovaná, některá jsou vybavena také prvky pro dospělé a seniory (venkovní posilovací stroje), počítá se s jejich dalším rozvojem – nákup nových herních prvků, výstavba oplocení apod. Na všech hřištích probíhá pravidelná údržba a kontrola certifikovanými osobami. Naopak problematická situace nastává na městském hřbitově, který se potýká s nedostatkem pohřebních míst.

Pod Odbor místního hospodářství, dopravy a životního prostředí spadá také psí útulek Ciboušov, samotný jeho provoz zajišťuje soukromá firma.

Podrobnější informace jsou uvedeny v brožuře „Praktický rádce“, který lze nalézt na webových stránkách města.

4.3. Doprava

Dopravní infrastruktura zajišťující dostupnost větších měst je v Klášterci nad Ohří dostatečná. Ve městě je zajištěna automobilová, vlaková i hromadná doprava.

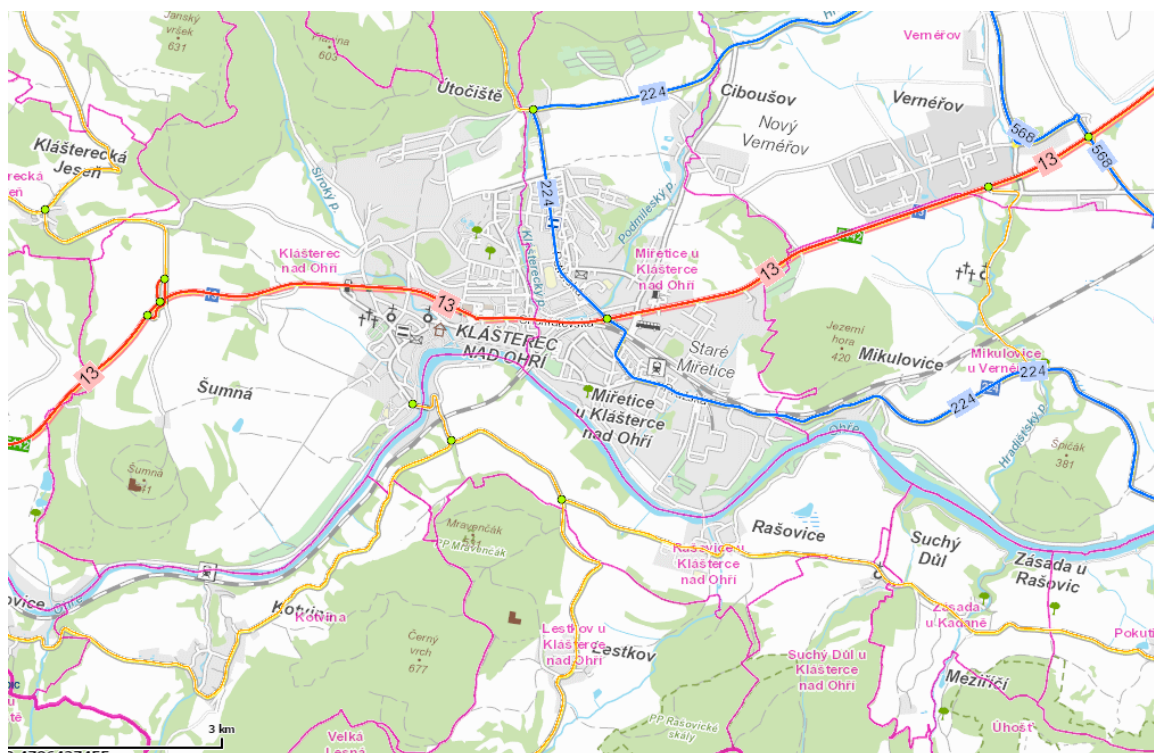
Údržba komunikací

Údržba komunikací je ve městě Klášterec nad Ohří řešena prostřednictvím dodavatelů. Jarní úklid (blokové čištění města), pravidelnou letní údržbu silnic a zimní údržbu komunikací v Klášterci nad Ohří zajišťuje společnost Marius Pedersen a.s. Pravidelný (letní) úklid chodníků, zajištění kontroly a údržby komunikací a dopravního značení, pravidelný úklid schodišť, prostranství a zastávek MHD, zimní údržbu schodišť a podchodů a údržbu dešťové kanalizace v Klášterci nad Ohří zajišťuje společnost Klášterecká kyselka, s.r.o.

Automobilová doprava

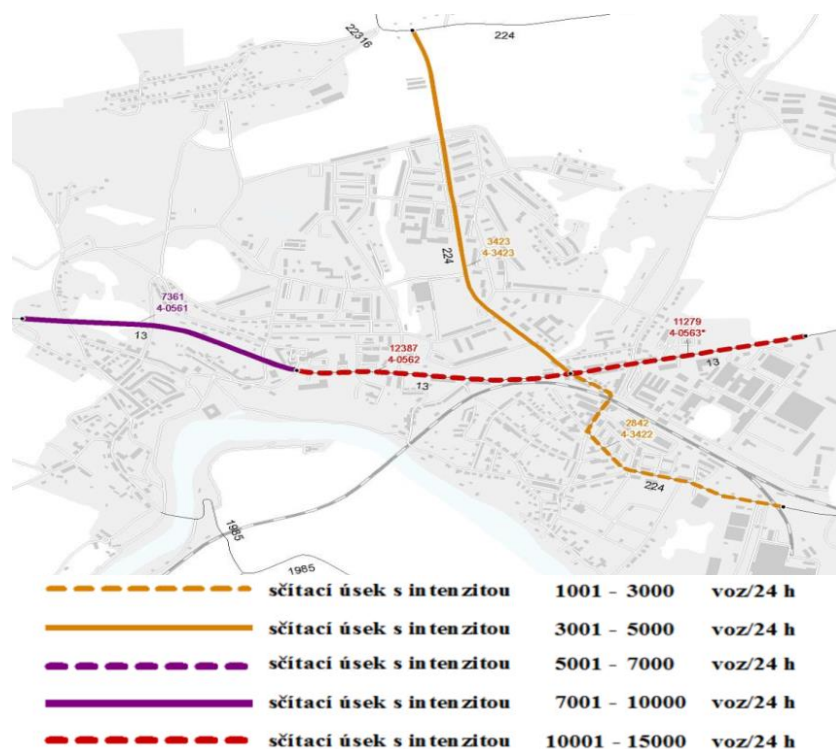
Hlavní dopravní tepnu města Klášterce nad Ohří tvoří **silnice I/13** propojující významná města Ústeckého kraje (Karlovy Vary – Ostrov – Klášterec nad Ohří – Chomutov – Most – Teplice – Děčín). Silnice I/13 je součástí mezinárodní silnice E442. Z důvodů přetížení silnice I/13 a negativních dopadů na životní prostředí (zejména hluk, emisní zatížení nebo průjezd nadměrné dopravy středem města) je dlouhodobě plánována výstavba obchvatu města, resp. přeložky silnice I/13. Dosud není určena přesná poloha přeložky ani termín její výstavby. Další regionálně významnou komunikací procházející Kláštercem nad Ohří je **silnice II/224** (Vejprty – Klášterec nad Ohří – Kadaň).

Obrázek 4.1: Silniční síť města Klášterce nad Ohří



Zdroj: http://geoportal.jsdi.cz/flexviewers/Silnicni_a_dalnicni_sit_CR/, 2016

Obrázek 4.2: Intenzita dopravy v Klášterci nad Ohří a jeho okolí



Míru dopravní zatíženosti silniční sítě ve městě Klášterec nad Ohří a jeho okolí ukazují výsledky Celostátního sčítání dopravy z roku 2010.¹⁵ Celostátní sčítání dopravy je realizováno v 5letých intervalech. Pro rok 2015 nejsou v době zpracování tohoto dokumentu dostupná data, ale vzhledem k neustálému nárůstu automobilismu lze předpokládat další nárůst intenzity dopravy ve městě.

Zdroj: Ředitelství silnic a dálnic, 2010

Největší intenzita dopravy byla zaznamenána na silnici I/13. V úseku mezi zaústěním bývalé silnice č. 1985 a křižovatkou se silnicí II/224 projede denně téměř 12,4 tisíc motorových vozidel a v úseku od křižovatky se silnicí II/224 po Miřetice u Klášterce nad Ohří (konec zástavby) téměř 11,3 tisíc motorových vozidel.

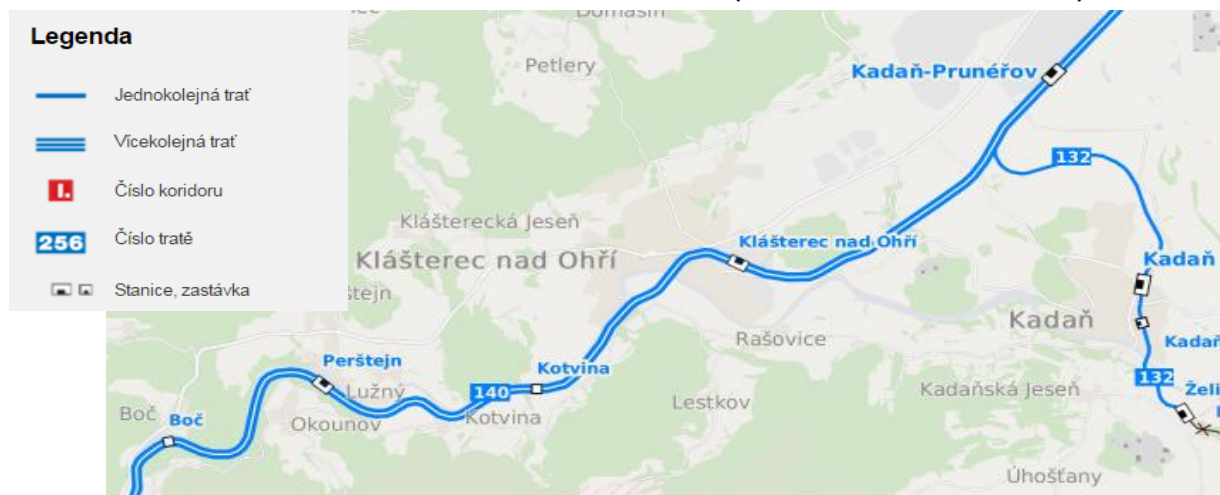
Intenzita dopravy na silnici II/224 se ve sledovaných úsecích pohybuje v rozmezí 2,8 tisíc – 3,4 tisíc motorových vozidel za den, viz Obrázek 4.2 a Tabulka P 7 v příloze. Vysoká intenzita dopravy negativně ovlivňuje životní prostředí podél komunikací, bezpečnost chodců i motoristů na silnicích a také technický stav zatížených komunikací (zejména silnice III. třídy).

Železniční doprava

Město Klášterec nad Ohří leží na celostátní železniční trati č. 140 (Klášterec nad Ohří – Karlovy Vary – Cheb) a č. 130 (Ústí nad Labem – Teplice v Čechách – Most – Chomutov – Klášterec nad Ohří). Dle pracovníků městského úřadu je vlakové spojení do okolních i vzdálenějším měst uspokojivé. Železniční zastávka Klášterec nad Ohří se nachází v části obce Miřetice u Klášterce nad Ohří v blízkosti zastávky MHD a autobusového nádraží. Občané i návštěvníci/turisté tak mohou využívat kombinovanou dopravu.

¹⁵ **Intenzitu dopravy udává ukazatel RPDI** – roční průměr denních intenzit, který zohledňuje variace hodnot intenzity v průběhu týdne (v pracovních dnech i o víkendech) během roku. Skutečné hodnoty však budou v pracovních dnech vyšší než průměrné hodnoty, intenzita provozu se rovněž významně mění v průběhu dne.

Obrázek 4.3: Železniční trať ve městě Klášterce nad Ohří (železniční trať č. 140 a 130)



Zdroj: České dráhy, a.s., 2016

Městská hromadná doprava

Městská hromadná doprava je na území Klášterce nad Ohří zajišťována od roku 1993 soukromým dopravcem a je spolufinancována z městského rozpočtu. Dopravu ve městě zabezpečují **dvě autobusové linky**. Páteří linkou je linka číslo 1, která postupně projíždí celé město (trasa: Nádraží ČD – Petléřská – náměstí – Lázně Evženie). Linka č. 2 primárně zajišťuje dopravu zaměstnanců průmyslové zóny – Industrial parku Verne (trasa: Klášterec nad Ohří – Petléřská I – Petléřská II – IP Verne). Dále je městem financován školní spoj z Ciboušova k jednotlivým školským zařízením.

Dálková autobusová doprava

Meziměstskou autobusovou dopravu zajišťuje Ústecký kraj. Na území města se v části Miřetice u Klášterce nad Ohří nachází **autobusové nádraží**, a to v blízkosti mezinárodní silnice I/13 ve směru na Chomutov, železniční zastávky a zastávky MHD. Z autobusového nádraží odjíždí **devět dálkových autobusových linek** s přímým spojením do Kadaně, Chomutova, Vejprtu, Ostrova, Karlových Varů a Prahy. Mapa sítě linek veřejné hromadné dopravy je uvedena v mapové příloze P1.

Cyklodoprava

Cyklodoprava je alternativní způsob dopravy k automobilové dopravě a má pozitivní vliv na životní prostředí a kvalitu života obyvatel. Cyklodoprava nebyla v Klášterci nad Ohří doposud koncepčně řešena. Ve městě chybí provázanost cyklotras a cyklostezek, jejich návaznost na vnější okruhy a doplňující infrastruktura (např. stojany apod.). Od dubna 2016 probíhá zpracování **Koncepce cyklodopravy ve městě Klášterec nad Ohří** vedoucí k optimalizaci cyklodopravy ve městě a jeho okolí. Zpracování koncepce je plánováno do konce roku 2016.

Městem prochází dvě cyklotrasy – dle klasifikace Klubu českých turistů jde o jednu cyklotrasu I. třídy (cyklotrasa č. 6 – Cyklostezka Ohře) a jednu cyklotrasu II. třídy (cyklotrasa č. 35 – Doupovská trasa):

- a) **Cyklostezka Ohře:** Slapany (CZ/D) – Cheb – Sokolov – Karlovy Vary – Okounov – Klášterec nad Ohří – Kadaň – Žatec – Louny – Libochovice – Terezín – Litoměřice
- b) **Doupovská trasa:** Plzeň – Manětín – Žlutice – Podbořanský Rohozec – Mašťov – Radonice – Kadaň – Klášterec nad Ohří – Měděnec

Kláštorec nad Ohří s blízkým městem Kadaň spojuje tzv. Duhová cyklostezka, jejímž investorem bylo město za přispění Skupiny ČEZ. Tato cyklostezka, vedoucí kolem řeky Ohře, byla kompletně otevřena v roce 2008.

Statická doprava (parkování)

Statická doprava představuje parkovací a odstavná místa pro vozidla. S rostoucí automobilizací rostou ve městech i požadavky na počet parkovacích míst, což do značné míry ovlivňuje kvalitu veřejných prostranství. Stejně tak jako v ostatních městech i v Klášterci nad Ohří je nutné řešit problémy s nedostatkem parkovacích míst. **Počet parkovacích míst ve městě není evidován**, ale dle obecného názoru jich je nedostatek. Tento problém je ve městě řešen v rámci revitalizací sídlišť, kdy dochází k rozšiřování počtu parkovacích kapacit. Problematika budování nových parkovacích míst se však střetává s dalším požadavkem občanů na zachování zeleně v intravilánu.

4.4. SWOT analýza

Silné stránky (S)	Slabé stránky (W)
S4.1: Dostatečná úroveň vodovodní a horkovodní sítě a energetických sítí	W4.1: Zhoršená kvalita ovzduší (prachové částice PM10)
S4.2: Existence oblastí se statusem ochrany přírody (NATURA 2000 Ptačí oblast Doupovské hory a NATURA 2000 – Evropsky významná lokalita Doupovské hory a Podmílešy a další)	W4.2: Absence kanalizace v oblasti Hradiště, Klášterecká Jeseň, Rašovice, Lestkov a Suchý Důl
S4.3: Existence chráněné oblasti přirozené akumulace vod (CHOPAV)	W4.3: Existence záplavového území v rámci katastru města
S4.4: Existence městské hromadné dopravy	W4.4: Zatížení města tranzitní dopravou (vysoká intenzita dopravy – silnice I/13)
S4.5: Dobrá dopravní poloha města - napojení na evropskou silnici E442	W4.5: Vysoký hluk ve městě vlivem automobilové dopravy (silnice I/13)
S4.6: Dostupnost města veřejnou hromadnou dopravou z ostatních obcí SO ORP Kadaň	W4.6: Špatný technický stav některých komunikací
S4.7: Pozitivní podmínky pro příznivé životní prostředí – chráněná území v rámci katastru města	W4.7: Nedostatečný počet parkovacích míst v oblastech sídlištní zástavby a v centru města
S4.8: Zpracovaný povodňový plán města, plán odpadového hospodářství, lesní hospodářský plán	W4.8: Nekoncepční řešení cyklo dopravy ve městě
	W4.9: Malá kapacita hřbitova
	W4.10: Vznik černých skládek v okolí města
	W4.11: Špatný technický stav stávající kanalizační sítě
Příležitosti (O)	Hrozby (T)
O4.1: Pravidelné investice do oprav a výstavby komunikací vč. ploch pro parkování	T4.1: Odkládání realizace záměrů rozvoje a obnovy dopravní infrastruktury
O4.2: Realizace přeložky I/13 a snížení dopravního zatížení města nákladní dopravou	T4.2: Zvyšování intenzity dopravy ve městě a okolí, zhoršování bezpečnosti silničního provozu z důvodu průtahu hlavní silnice centrem města
O4.3: Zvýšení podílu cyklo dopravy na dělbě přepravní práce v souvislosti s intervencemi z ESIF, popularizací cyklo dopravy a zvýšení dostupnosti elektrokol	T4.3: Snižování veřejných investic do technické infrastruktury a absence veřejné podpory důležitých infrastrukturních projektů
O4.4: Zvýšení environmentálního povědomí obyvatel prostřednictvím ekologické výchovy (vč. financovatelnosti těchto aktivit ze SF EU)	T4.4: Trend růstu automobilové dopravy - chybějící obchvat může zhoršit dopravní situaci v centru města – zvýšení emisí, hluku, snížení bezpečnosti dopravy a obyvatel
O4.5: Snížení emisí z tuhých paliv prostřednictvím tzv. „kotlíkových dotací“ ¹⁶	
O4.6: Zpracování koncepce cyklo dopravy	
O4.7: Zpracování průzkumu/studie statické dopravy ve městě	
O4.8: Zřízení oblasti s vyšší formou ochrany přírody	
O4.9: Rozšíření hřbitova (zvýšení počtu hrobových míst)	

¹⁶ Více viz Státní fond životního prostředí ČR, dostupné z: <<https://www.sfzp.cz/sekce/815/kotlikove-dotace/>>

5. ŠKOLSTVÍ, KULTURA, VOLNOČASOVÉ AKTIVITY, SPORT

Oblast školství, volnočasových aktivit a sportu má na městském úřadě ve své kompetenci Odbor sociálních věcí, školství a sportu.

5.1. Školství

Síť školských zařízení je na území města Klášterec nad Ohří zajištěna na stupni předškolního, základního a středoškolského vzdělání. Vysoké ani vyšší odborné školy se ve městě nenacházejí. Síť mateřských a základních škol na území města dostatečně pokrývá jeho potřeby. Vzhledem k dlouhodobému poklesu počtu dětí do 15 let lze do budoucna předpokládat, že se bude navyšovat míra neobsazenosti v mateřských a základních školách. Odbor sociálních věcí, školství a sportu v souladu s platnou legislativou včetně prováděcích předpisů zajišťuje metodickou a kontrolní činnost zřizovatele škol a školských zařízení, je partnerem školských právních subjektů, navrhuje, doporučuje a projednává s nimi příslušná opatření, doporučení a rozhodnutí zřizovatele.

V roce 2015 byl zastupitelstvem města schválen dokument **Koncepce rozvoje školství na období 2015 – 2020** obsahující souhrn akceptovaných opatření směřujících k fungování a rozvoji vzdělávání na území města Klášterce nad Ohří pro dané období. Koncepce reaguje na změny v oblasti demografického a populačního vývoje, na změny v naplněnosti kapacity škol, na efektivitu řízení a hospodaření jednotlivých právních subjektů. Na základě cílů a východisek, předpokládaného populačního vývoje a připravovaných legislativních změn v oblasti předškolního, základního a středního vzdělávání, uměleckého a zájmového vzdělávání (tzv. regionálního školství) jsou v Koncepci stanoveny postupné kroky pro roky 2015–2020. Jedná se například o sloučení MŠ do jednoho právního subjektu, sloučení Základní školy praktické se ZŠ Petléřská nebo podporu rozvoje středního vzdělávání na území města Klášterce nad Ohří, zejména technických oborů, po kterých je v tomto regionu zvýšená poptávka.

Během roku 2016 bude zpracován **Místní akční plán rozvoje vzdělávání**, jehož koordinátorem je město Kadaň a zpracovatelem MAS Vladař o.p.s. Na tvorbě Místního akčního plánu spolupracují také všechny mateřské a základní školy zřízené městem Klášterec nad Ohří. Místní akční plán by měl zmapovat situaci, potřeby a cíle v oblasti školství a musí obsahovat povinná opatření:

1. V oblasti předškolního vzdělávání a péče – dostupnost – kvalita – inkluze
2. Čtenářská a matematická gramotnost v základním vzdělávání
3. Inkluzivní vzdělávání a podpora žáků ohrožených školním neúspěchem

Dále Místní akční plán zahrnuje volitelná opatření, např. rozvoj kompetencí dětí a mládeže v oblasti vědy a technologií, rozvoj digitálních kompetencí, rozvoj kompetencí pro aktivní užívání cizího jazyka, rozvoj podnikavosti a tvořivosti, rozvoj sociálních a občanských kompetencí, rozvoj kulturního povědomí a vyjádření apod.

Na území města je realizován také projekt **Poznááme společně aneb Klášterečtí senioři a studenti se vzdělávají společně pod jednou střechou** podporující **celoživotní vzdělávání**, mezigenerační spolupráci a aktivizaci seniorů. Jedná se o zajištění pravidelných seminářů, které jsou rozděleny do 12 tematických okruhů ze všech oblastí. Cílovou skupinou jsou senioři a studenti gymnázia. Projekt je finančně zajištěn z rozpočtu města se spoluúčastí posluchačů (100 Kč – registrační a administrativní poplatek na školní rok na každou přihlášenou osobu).¹⁷

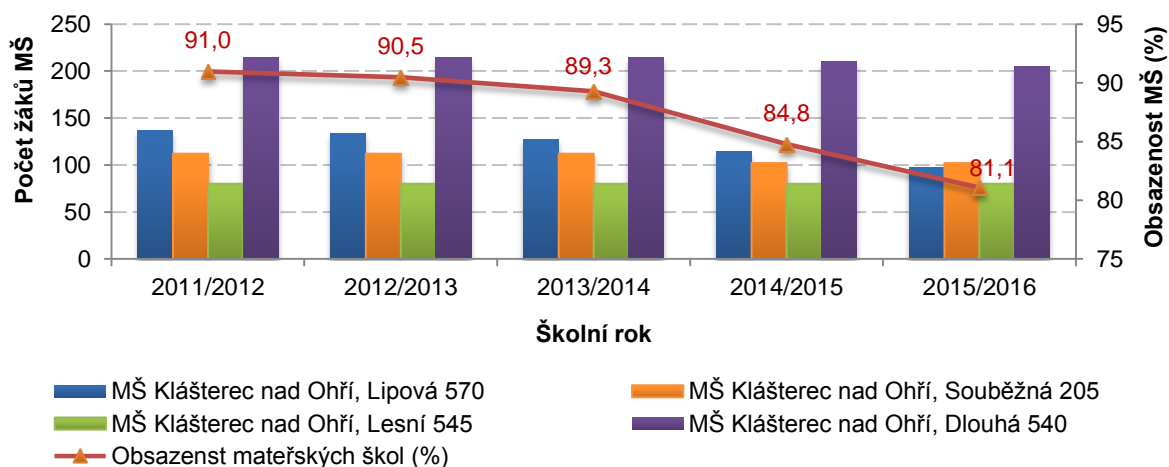
Předškolní vzdělávání

Město Klášterec nad Ohří je zřizovatelem **Mateřské školy, Klášterec nad Ohří, Lípová 570, příspěvkové organizace**. Jedná se o právní subjekt, který je složený z 5 mateřských škol: Mateřská škola Bruslička (Souběžná 205), Mateřská škola Duha (Dlouhá 540), Mateřská škola Stonožka (Školní 518), Mateřská škola Sluníčko (Lesní 545) a Mateřská škola U jablíček (Lípová 570). Sloučení původně samostatných mateřských škol do jedné příspěvkové organizace proběhlo 1. 1. 2016, a to především z následujících důvodů: naplněnost kapacity MŠ, operativní řešení funkčnosti organizace a provozu právního subjektu, pracovní právní a ekonomické vztahy a efektivita hospodaření (viz Koncepce rozvoje školství na období 2015 – 2020).

V rámci předškolního vzdělávání jsou všechny školy běžného typu, pouze Mateřská škola Stonožka a Mateřská škola Bruslička provozují třídu s upraveným vzdělávacím programem pro děti se speciálními vzdělávacími potřebami a různou mírou podpory, podpůrného opatření. V obou těchto třídách je k dispozici asistent pedagoga.

Kapacita mateřských škol se pohybuje v rozmezí 23–28 dětí na třídu. Celková kapacita těchto zařízení je 597 dětí. V roce 2013 žilo na území města Klášterce nad Ohří celkem **494 dětí ve věku 3–5 let**. Ve školním roce 2015/2016 navštěvovalo mateřské školy 484 dětí, naplněnost byla 81,8 %, tj. o 3,7 % méně než v předchozím školním roce. Dlouhodobý pokles počtu obsazenosti mateřských škol znázorňuje Graf 5.1. Počty dětí mateřských škol ve školním roce 2010/2011 – 2015/2016 poté zobrazuje Tabulka P 8 v příloze.

Graf 5.1: Vývoj počtu žáků v mateřských školách v Klášterci nad Ohří a podíl jejich naplněnosti



Zdroj: Městský úřad Klášterec nad Ohří, 2016

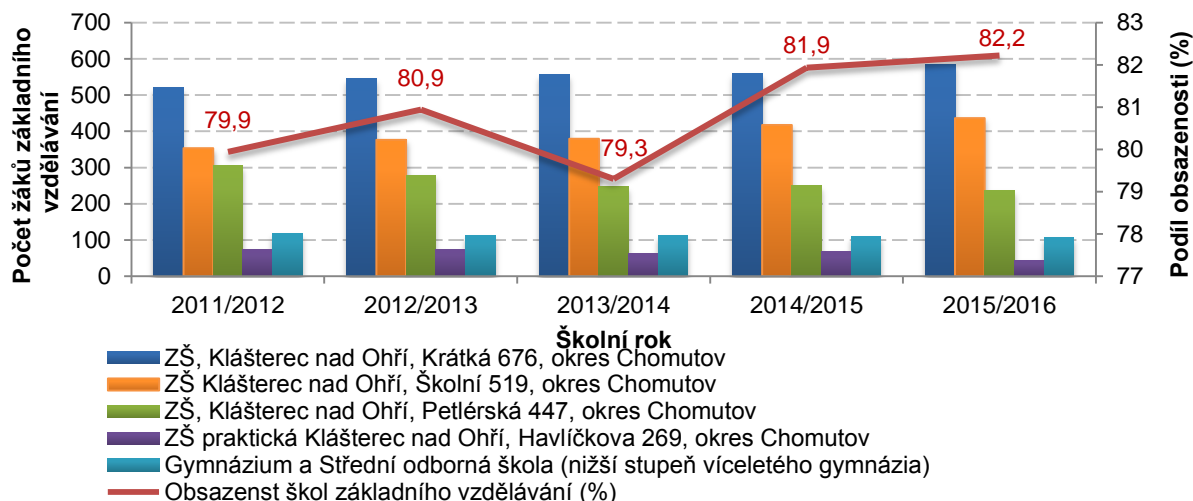
¹⁷ Více o projektu viz <http://www.klasterec.cz/projekty/aktualni-projekty/poznavame-spolocene/>

Základní vzdělávání

Současná síť institucí základního vzdělávání je v Klášterci nad Ohří rovnoměrně rozložena ve velkých sídlištních částech. Na území města jsou **3 základní školy** a **1 základní škola praktická** s celkovou kapacitou 1 590 žáků. Základní škola praktická bude k 1. 8. 2016 sloučena se ZŠ Petléřská, a to z důvodů naplnění kapacity objektu, efektivity, hospodárnosti a novely školského zákona (viz Koncepce rozvoje školství na období 2015 – 2020). Zřizovatelem základních škol je město Klášterec nad Ohří. Na území města se základní vzdělávání poskytuje ještě na nižším stupni víceletého (osmiletého) gymnázia. Při ZŠ Krátká bylo v roce 2015 zřízeno centrum pro nadané děti, tzv. „**Centrum nadání**“, které má za cíl podporu nadaných dětí v regionu Chomutovska. Toto centrum spolupracuje také s Centrem nadání v Praze, PPP v Kadani a se společností Taktik.

V roce 2013 žilo ve městě 1 441 dětí ve věku 6–15 let. Počet žáků základního vzdělání ve školním roce 2015/2016 byl 1 406 osob. Naplněnost škol základního vzdělávání byla 82,2 %. Kapacita škol základního vzdělávání převyšuje jejich naplněnost a do budoucna lze předpokládat útlum činnosti jedné ze tří základních škol.¹⁸

Graf 5.2: Počet žáků škol základního vzdělávání v Klášterci nad Ohří a podíl jejich naplněnosti



Zdroj: Městský úřad Klášterec nad Ohří, Gymnázium a Střední odborná škola 2016

Největší obsazenost je na Základní škole, Klášterec nad Ohří, Školní 519, okres Chomutov (obsazenost pro školní rok 2015/2016 je 96,9 %). U Základní školy Krátká 676 je v tomto školním roce obsazenost 83,4% a u Základní školy Petléřská 61,7%. Nejnižší obsazenost (36,7 %) je zaznamenána u Základní praktické školy, Havlíčkova 269.¹⁹ Počty žáků škol základního vzdělávání ve školním roce 2011/2012 – 2015/2016 jsou uvedeny v Tabulce P 9 v příloze.

Počty žáků 1. ročníku osmiletého gymnázia (Gymnázium a Střední odborná škola) ve školním roce 2010/2012–2014/2015, kteří přestoupili ze základních škol Klášterce nad Ohří, uvádí Tabulka 5.1.

¹⁸ Koncepce rozvoje školství na období 2015-2020

¹⁹ Koncepce rozvoje školství na období 2015-2020

Tabulka 5.1: Počet žáků v 1. ročníku gymnázia ve školním roce 2010/2011 – 2014/2015, kteří přišli ze ZŠ Klášterec nad Ohří

Školní rok	Čtyřleté gymnázium
2010/2011	28
2011/2012	30
2012/2013	13
2013/2014	24
2014/2015	26

Zdroj: Koncepce rozvoje školství na období 2015-2020

Umělecké vzdělávání

V oblasti uměleckého vzdělávání funguje ve městě **Základní umělecká škola v Klášterci nad Ohří, J. A. Komenského 677**, příspěvková organizace města Klášterce nad Ohří. Obory vyučované na základní umělecké škole jsou hudební, výtvarný, taneční a literárně dramatický. Svou činnost základní umělecká škola rozvíjí také ve spolupráci s kulturními organizacemi ve městě, organizuje nebo se podílí na organizaci hudebních a tanečních festivalů. Kapacita školy (450 žáků) je dlouhodobě dostatečná. Naplněnost školy ve školním roce 2014/2015 byla 76,2 %.

Zájmové vzdělávání

Zájmové vzdělávání v Klášterci nad Ohří, vedle školních družin a školních klubů jako součástí základních škol, organizoval až do roku 2013 **Dům dětí a mládeže** v Klášterci nad Ohří (Volňásek), který se v roce 2012 přestěhoval do volných prostor Základní školy, Klášterec nad Ohří, Petléřská 447, okres Chomutov. Od 1. 1. 2014 se stal Dům dětí a mládeže součástí jmenované základní školy. Činnost Domu dětí a mládeže zůstala zachována a nabízí aktivity v rámci šesti oddělení, a to estetické a výtvarné (1), technické a přírodovědné (2), sportovní (3), taneční a pohybové (4), rukodělné (5) a předškolní – rodiče s dětmi (6).

Středoškolské vzdělávání

Středoškolské vzdělávání na území města poskytuje **Gymnázium a Střední odborná škola**, Klášterec nad Ohří, Chomutovská 459, příspěvková organizace, jejímž zřizovatelem je Ústecký kraj. Gymnázium je všeobecného zaměření a poskytuje čtyřletý (79-41-K/41 Gymnázium-všeobecné) a osmiletý cyklus (79-41-K/81 Gymnázium-všeobecné). Střední odborná škola nabízí studium ve čtyřletém studijním oboru Sociální činnost (75-41-M/01 Sociální činnost) zakončeném maturitní zkouškou. Kapacita všech jednotlivých oborů je 120 studentů. Naplněnost oborů středoškolského vzdělávání ve školním roce 2015/2016 je 78,0 %. Počty studentů středoškolského vzdělávání v Klášterci nad Ohří v letech 2011/2012–2015/2016 zobrazuje Tabulka P 10 v příloze.

Počet žáků, kteří nastoupili do 1. ročníku vyššího stupně vzdělávání Gymnázia a Střední odborné školy ze základních škol v Klášterci nad Ohří zobrazuje následující Tabulka 5.2.

Tabulka 5.2: Počet žáků v 1. ročnících Gymnázia a Střední odborné školy, kteří přišli ze ZŠ Klášterec nad Ohří

Školní rok	Čtyřleté gymnázium	Sociální činnost (střední odborná škola)
2010/2011	17	9
2011/2012	16	12
2012/2013	9	4
2013/2014	14	8
2014/2015	15	3

Zdroj: Koncepce rozvoje školství na období 2015-2020

5.2. Kultura, sport a volný čas

Sport a volný čas má v Klášterci nad Ohří ve své kompetenci Odbor sociálních věcí, školství a sportu, který zastřešuje mj. komunikaci se sportovními kluby, koordinuje zapojení mateřských a základních škol do činností klubů a monitoruje činnost sportovních klubů s ohledem na jejich grantovou podporu ze strany města. Město Klášterec nad Ohří každoročně vyhlašuje grantový program pro pořadatele kulturních akcí ve městě. Pro zajištění informovanosti veřejnosti i aktérů kulturního a sportovního dění ve městě funguje **webový kalendář kulturních a společenských akcí**. Ten je zdrojem informací o datu, čase, místě konání a dalších podrobnostech o jednotlivých akcích (<http://kultura.klasterec.cz/>). Webové stránky věnující se kultuře v Klášterci nad Ohří spravuje Zámek Klášterec nad Ohří, příspěvková organizace. Pod tuto organizaci spadají kino Egerie, kulturní dům a knihovna.

V roce 2016 má vzniknout **Koncepce rozvoje tělovýchovy a sportu v Klášterci nad Ohří**, jejímž cílem je zlepšit chod sportovních organizací ve městě, komunikaci organizací s městem, zefektivnit vynakládání finančních prostředků do sportu, a to jak výkonnostního, tak i rekreačního. Koncepce je tvořena i z důvodu poskytnutí datových podkladů zastupitelstvu města pro kvalitní rozhodování v oblasti sportovní infrastruktury, pohybových a tělovýchovných aktivit. Důležitou součástí je i analýza systému rozdělování grantů a dotací s poskytnutím závěrů a návrhů změn v tomto systému – návrhy pro směřování podpory a investic do sportovní infrastruktury. Předmětem zpracovávané Koncepce bude mimo jiné i vytvoření kalendáře sportovních akcí, který by měl být podnětem k vytvoření samostatného webu o sportu.

Z výše zmíněného **grantového systému města** (grant sportovních a zájmových organizací) čerpají v roce 2016 finance sportovní organizace, dětské organizace, sdružení pro postižené a zájmová a ostatní sdružení. Celkem se v tomto roce jedná o 4 550 000 Kč, a to jak na samotnou činnost (4 240 000 Kč), tak i na vybrané projekty (310 000 Kč).

K rozvoji spolkového života došlo ve městě v 2. polovině 19. století. Zájmové spolky a sdružení, které tvořily významnou část kulturního a společenského života, byly zakládány ve velké míře. Spolkový život ve městě funguje dodnes. Pro podporu společensko-kulturního vyžití funguje webový portál <http://kultura.klasterec.cz/> sdružující aktuální informace o kulturním dění ve městě. Zájmové spolky a sdružení se zaměřují na děti i dospělé. Z kulturní oblasti se jedná např. o amatérské divadelní soubory a taneční kroužky. Ze zájmových dětských organizací působí ve městě Pionýr, z. s. – Pionýrská skupina Heleny Bišové a Junák – český skaut, středisko Br. Zubra Klášterec nad Ohří, z. s. Na území města ve sportu a tělovýchově působí 31 organizací a 9 podnikatelských subjektů (seznam viz Tabulka P 11 v příloze).

Z **kulturních zařízení** se zde nachází např. 3D kino, umělecká galerie Kryt, městská knihovna nebo zámek Klášterec nad Ohří. Aktuálně je v plánu vybudování Muzea města Klášterce nad Ohří a potenciál pro pořádání kulturních akcí skýtá areál letního kina. S problematikou špatného technického stavu a nedostatečné kapacity pro některé kulturní události se v současné době potýká kulturní dům a knihovna. Pro pořadatele kulturních akcí vyhlašuje město každoročně grantový program. Pro podporu společensko-kulturního života ve městě jsou realizovány pravidelné akce, např. Klášterecké hudební prameny, Klášterecké promenády, Rozsvícení vánočního stromu, Zahájení turistické sezóny, Sochařské sympozium ve dřevě nebo akce Siraex a další jednorázové i nově vznikající akce.

Tabulka 5.3: Organizace realizující společensko-kulturní aktivity v Klášterci nad Ohří

Organizace	Vybrané kulturní aktivity
Zámek Klášterec nad Ohří	Muzeum porcelánu Pohádkový okruh Okruh Atraktivity Možnost pořádání výstav, festivalů apod.
Kino Egerie	Digitální a 3D projekce Kapacita 200 míst (po rekonstrukci bude 117 míst) Možnost uspořádat výstavy
Město Klášterec nad Ohří	Organizátor a spoluorganizátor společenských, kulturních i sportovních aktivit
Základní umělecká škola	Soutěže Přehlídky Vystoupení Festivaly
Kulturní dům	Využíván k divadelním představením, koncertům, ale i k dalším společenským akcím (plesy, společenské večery, firemní prezentace apod.)
Knihovna	Výstavy, přednášky, besedy Aktivity pro děti/rodiny s dětmi i seniory
Galerie kryt	Výstavy, Tvůrčí dílny Kreativní workshopy
Domov dětí a mládeže	Volnočasové aktivity pro děti/rodiny s dětmi Příměstské tábory

Zdroj: kultura.klasterec.cz, webové stránky organizací

Mezi **sportovní zařízení** na území města patří aquapark, který je otevřen v letní sezóně, a dva plavecké bazény. Veřejnost i sportovní kluby mohou využívat služeb městského sportovního areálu, který provozuje firma M-club, s.r.o., se zaměřením na lední hokej, fotbal, košíkovou, tenis a volejbal. Součástí lázeňského areálu Evženie jsou tenisové kurty Peřeje. Rodiny s dětmi mohou využívat také **veřejná dětská hřiště**. Pro vodní sporty (vodáctví) je využívána **řeka Ohře**, která městem protéká. V okolí města se nachází dalších šest koupališť (Pruněrov, Kadaň, Perštejn, Hradec u Kadaně, Přehrada Nechranice a Aquasvět Chomutov) a **Ski areál Alšovka**. V rámci zpracování Koncepce rozvoje tělovýchovy a sportu v Klášterci nad Ohří byl proveden průzkum mapující technický stav sportovních zařízení ve městě. Nevyhovující stav byl zjištěn u fotbalového hřiště Jeseň, atletického oválu ve sportovním areálu, pískového hřiště pod ZŠ Krátká, sportovního areálu za Gymnáziem a Střední odbornou školou, tělocvičny Gymnázia a Střední odborné školy, hřiště Vítězná, street workoutového sportovního areálu u stadionu a **sáňkařské dráhy**, u které se řeší otázka vlastnických práv a její možné další využití.

Ve městě jsou pravidelně pořádány sportovní akce. Mezi nejvýznamnější z nich patří Běh zámeckým parkem, Wembloudovy hrby (MTB závod), Běh na Mědník, Klášterecká tenisová liga, cyklistický závod „O věnec buřtů“, šachový turnaj mládeže Klášterecký pohár a sportovní akce Cestou pěti potoků.

5.3. SWOT analýza

Silné stránky (S)	Slabé stránky (W)
S5.1: Struktura vzdělávacích institucí a dostatečná kapacita mateřských a základních škol	W5.1: Snižující se počet dětí a žáků, snižování naplněnosti škol (zejm. problém u ZŠ praktická Klášterec nad Ohří)
S5.2: Nabídka volnočasových aktivit v rámci školských zařízení (základní školy, Základní umělecká škola a Dům dětí a mládeže)	W5.2: Chybějící učňovské obory (kvalifikovaní řemeslníci, dělníci atd. pro místní průmyslové podniky)
S5.3: Realizace projektů podporujících celoživotní vzdělávání, mezigenerační spolupráci a aktivizaci seniorů	W5.3: Nevyhovující technický stav některých sportovišť a jejich zázemí – např. pískové hřiště, atletický ovál, volejbalová hřiště
S5.4: Tradice spolkového života ve městě	W5.4: Chybějící víceúčelová sportovní hala
S5.5: Zpracovaná Koncepce rozvoje školství na období 2015 – 2020	W5.5: Špatný technický stav a nedostatečná kapacita kulturního domu a městské knihovny (Společenský dům Panorama)
S5.6: Klášterecké hudební prameny, které jsou součástí „Rodinného stříbra Ústeckého kraje“	
S5.7: Dobře fungující galerie Kryt	
S5.8: Centrum nadání při ZŠ Krátká	
Příležitosti (O)	Hrozby (T)
O5.1: Optimalizace využití volných prostor škol např. pro neziskové organizace, sociální služby aj.	T5.1: Pokračující nastavení politiky vzdělávání a výzkumu na národní úrovni ve prospěch kvantitativní průměrnosti („nadprodukce“ absolventů)
O5.2: Reforma vzdělávání a školství na národní, resp. krajské úrovni, růst kvality a relevance vzdělávání a uplatnitelnosti absolventů na trhu práce	T5.2: Zánik zájmových spolků/neziskových organizací
O5.3: Národní podpora učňovských oborů s vlivem na dostupnost kvalifikovaných řemeslníků a dělníků	T5.3: Hrozba nedostatku finančních prostředků na řešení technického stavu městských budov – Kulturní dům, Společenský dům Panorama
O5.4: Plánovaná změna financování regionálního školství ²⁰	T5.4: Negativní demografický vývoj obyvatelstva města – stárnutí, snižující se naplněnost škol apod.
O5.5: Zpracovaný koncepční dokument Místní akční plán rozvoje vzdělávání	
O5.6: Zpracovávání Koncepce rozvoje tělovýchovy a sportu v Klášterci nad Ohří	
O5.7: Rozvoj vzdělávacích, kulturních, sportovních i volnočasových aktivit pro vybrané skupiny obyvatel (např. senioři nebo rodiny s dětmi).	
O5.8: Možnost rozšíření některého ze stávajících objektů pro účely sportovní haly – např. Gymnázium	
O5.9: Zbudování městského muzea	
O5.10: Využití areálu letního kina	
O5.11: Prohlubování spolupráce mezi městem Klášterec nad Ohří a okolními městy a obcemi v oblasti sportu a volnočasových aktivit	

²⁰ Více viz Reforma systému financování regionálního školství, dostupné z:

<<http://www.msmt.cz/vzdelavani/skolstvi-v-cr/ekonomika-skolstvi/reforma-systemu-financovani-regionálního-skolstvi>>

6. ŘÍZENÍ A SPRÁVA MĚSTA, PODNIKÁNÍ A CESTOVNÍ RUCH

Kapitola je věnována analýze organizační struktury města a Městského úřadu Klášterce nad Ohří, dále se zabývá ekonomickým prostředím a cestovním ruchem na území města.

6.1. Řízení a správa města

Organizační struktura města

Město Klášterec nad Ohří vzniklo podle zákona č. 367/1990 Sb., o obcích, ve znění pozdějších předpisů, dnem voleb do obecního zastupitelstva v roce 1990. Postavení města a jeho orgánů upravuje zákon č. 128/2000 Sb., o obcích (obecní zřízení), ve znění pozdějších předpisů.

Vrcholným orgánem správy města je **Zastupitelstvo města Klášterec nad Ohří**, které má 21 členů. Zastupitelstvo má dle zákona o obcích pravomoc zřizovat a rušit výbory jako své iniciativní a kontrolní orgány. Výbory předkládají zastupitelstvu města svá stanoviska a návrhy. V Klášterci nad Ohří jsou ze zákona zřízeny Finanční a Kontrolní výbory. Úkolem **finančního výboru** je kontrola hospodaření s majetkem a finančními prostředky města. **Kontrolní výbor** kontroluje plnění usnesení zastupitelstva a rady města a dodržování právních předpisů ostatními výbory a městským úřadem na úseku samostatné působnosti.

Výkonným orgánem města v oblasti samostatné působnosti, odpovědným ze své činnosti zastupitelstvu, je **Rada města Klášterce nad Ohří** tvořená sedmi členy. V rámci samosprávy zřídila rada města jako své poradní orgány **sedm komisí**, viz Tabulka 6.1.

Tabulka 6.1: Komise rady města Klášterec nad Ohří v roce 2016

Komise	Počet členů
1. Komise pro školství, sport a volnočasové aktivity	7 členů
2. Komise pro správu majetku	7 členů
3. Komise pro strategický rozvoj města a památkovou péči	7 členů
4. Komise sociální	7 členů
5. Komise prevence kriminality a veřejného pořádku	7 členů
6. Komise pro kulturu a cestovní ruch	7 členů
7. Komise likvidační a škodní	7 členů

Zdroj: <http://www.klasterec.cz/>

Řízení městského úřadu je zabezpečováno starostou města, místostarostou, tajemníkem městského úřadu a vedoucími odborů. Městský úřad tvoří také zaměstnanci města zařazení do městského úřadu. Činnosti pracovníků městského úřadu řídí starosta, místostarosta a tajemník, pod které spadají jednotlivé odbory MěÚ. Organizační struktura Městského úřadu Klášterce nad Ohří je v porovnání s úrovní podobně velkých měst standardní. Městský úřad má **osm odborů**, a to Odbor kanceláře úřadu, Odbor komunikace a cestovního ruchu, Odbor vnitřní správy, Odbor místního hospodářství, dopravy a životního prostředí, Odbor finanční a majetku města (vč. oddělení správy majetku a bytového fondu), Odbor výstavby a rozvoje města, Odbor sociálních věcí, školství a sportu a Odbor stavebního úřadu a územního plánování.

Na základě zákona o obcích může město zřídit pro plnění svých úkolů **příspěvkové organizace**. Město Klášterec nad Ohří je zřizovatelem **devíti příspěvkových organizací** viz níže.

Tabulka 6.2: Příspěvkové organizace města Klášterce nad Ohří k 1. 1. 2016

Příspěvkové organizace města	
1. Mateřská škola, Klášterec nad Ohří, Lípová 570, příspěvková organizace ředitelství MŠ	6. Základní škola praktická, Klášterec nad Ohří, Havlíčkova 269, okres Chomutov
2. Základní škola, Klášterec nad Ohří, Krátká 676, okres Chomutov	7. Městský ústav sociálních služeb Klášterec nad Ohří, Lípová 454
3. Základní škola, Klášterec nad Ohří, školní 519, okres Chomutov	8. Zámek Klášterec nad Ohří, příspěvková organizace
4. Základní umělecká škola, Klášterec nad Ohří, J. A. Komenského 667, okres Chomutov	9. Veřejné služby (<i>neaktivní</i>)
5. Základní škola, Klášterec nad Ohří, Petléřská 447, okres Chomutov	

Zdroj: <http://www.klasterec.cz/>

Klášterec nad Ohří má zpracován **územní plán** platný od roku 1994. Do současné doby (duben 2016) byly schváleny jeho čtyři změny. Na území města je platný rovněž **Regulační plán památkové zóny Klášterec nad Ohří** z roku 2000, jeho druhá změna byla schválena v roce 2012. Město má od roku 2013 zpracovanou také **Územní studii – obytné zóny Sady**.

Komunikace města s občany

Základním předpokladem pro úspěšné řízení města je zajištění dostatečné informovanosti a komunikace s veřejností. Efektivní informovanost a komunikace samosprávy s občany je založena na vhodném výběru komunikačních a informačních nástrojů vzhledem k cílové skupině, kterou chtějí zástupci samosprávy oslovit (úzká skupina lidí nebo všichni občané města). Zároveň by měly být využívány komunikační a informační nástroje, které jsou preferovány občany různých věkových a zájmových skupin (např. senioři, rodiny s dětmi, mladí lidé nebo teenageri). Obecně jsou mladými lidmi využívány zejména moderní informační a komunikační technologie (internet, e-mailová komunikace, diskuzní fóra/internetové chaty, SMS informační systém – mobilní rozhlas apod.). Při komunikaci s rodiči a žáky/studenty je vhodné využít také školní instituce (školní nástěnky, distribuce dotazníků, realizace besed aj.). Senioři využívají častěji tradiční komunikační a informační nástroje (tisk, tj. tištěné letáky/pozvánky, dále úřední desku, městský rozhlas, osobní komunikaci apod.). Zvyšuje se i počítačová gramotnost seniorů, kteří v čím dál větší míře využívají moderní informační a komunikační technologie. Z tohoto důvodu je vhodné mít vytvořenou také zjednodušenou verzi webových stránek města (zjednodušená a názorná navigace webu, obsah zobrazen velkými písmeny pro lepší čitelnost, možnost předčítání některých textů apod.).

Klášterec nad Ohří využívá pro informování a komunikaci s občany, místními podnikateli, zástupci neziskového sektoru, (potenciálními) návštěvníky/turisty i potenciálními investory jak tradiční, tak inovativní metody a techniky, které zobrazuje Tabulka 6.3.

Tabulka 6.3: Metody a techniky informovanosti a komunikace Klášterce nad Ohří s občany

Inovativní	Tradiční
Webové stránky města (http://www.klasterec.cz/)	Měsíčník Klášterecké noviny
Elektronická úřední deska	Informační centrum
Elektronický zpravodaj (Aktuality z radnice)	Setkávání zástupců města s veřejností
Sociální sítě - oficiální facebookový profil (https://www.facebook.com/mestoklasterecnadohri).	Výlepové plochy
Služba „Mobilní rozhlas“ (zájemcům jsou rozesílány informace na mobilní telefon o případných krizových situacích a o dalším důležitém dění ve městě)	Úřední deska
Klášterecký zpravodajsko-informační televizní program OKO1 Klášterec nad Ohří	Městský rozhlas
Kabelová televize TV Focus	Anketní a dotazníková šetření

Zdroj: Vlastní zpracování, PROCES, 2016

Spolupráce města s ostatními obcemi a městy

Partnerem Klášterce nad Ohří je od roku 2011 v rámci **zahraniční spolupráce** německá obec Grossrückerswalde. V současné době již neformální spolupráce probíhá také s holandským městem Baarn (oficiální spolupráce fungovala od roku 1992 do roku 2011). Díky finanční podpoře Evropského fondu pro regionální rozvoj se uskutečnily dva dlouhodobé projekty, které nastartovaly další spolupráci mezi školami, sportovními oddíly nebo hasiči.

Rozpočet města a financování městských aktivit

V rámci rozvoje území je nutné sledovat vývoj příjmů a výdajů v jednotlivých letech. Město hospodaří podle rozpočtu, který je každoročně schvalován zastupitelstvem města.

Rozpočet Klášterec nad Ohří je **trvale stabilní**. Výdaje města jsou plánovány dle reálných příjmů. Výši celkových příjmů a výdajů (po konsolidaci) zobrazuje Tabulka níže, ze které je zřejmé, že rozpočet města byl za uplynulých deset let výrazně přebytkový.

Tabulka 6.4: Příjmy a výdaje rozpočtu města Klášterec nad Ohří v letech 2006–2015 (v Kč)

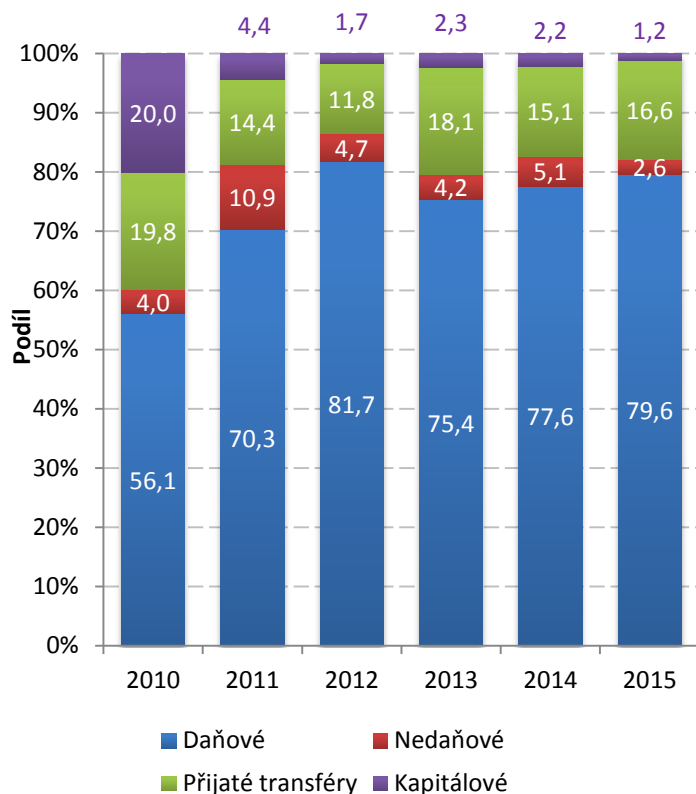
Rok	Příjmy (v Kč)	Výdaje (v Kč)	Rozdíl (v Kč)
2006	391 510 000	392 396 470	-886 470
2007	282 464 390	255 893 640	26 570 750
2008	362 333 620	353 114 820	9 218 800
2009	279 452 600	282 143 350	-2 690 750
2010	294 394 080	265 588 250	28 805 830
2011	229 082 065	218 492 951	10 589 114
2012	193 726 096	211 931 459	-18 205 363
2013	232 691 413	211 722 440	20 968 973
2014	237 942 652	230 736 705	7 205 947
2015	236 522 581	211 839 834	24 682 747

Zdroj: <http://www.rozpocetobce.cz/> a <http://monitor.statnipokladna.cz/2015/>, 2016

Pozn.: Příjmy v jednotlivých letech nezohledňují přebytek/schodek z předchozího roku, resp. přebytek/schodek z předchozího roku není započítáván do příjmů v jednotlivých letech.

Příjmy města

Graf 6.1: Příjmy města Klášterce nad Ohří v letech 2010–2015



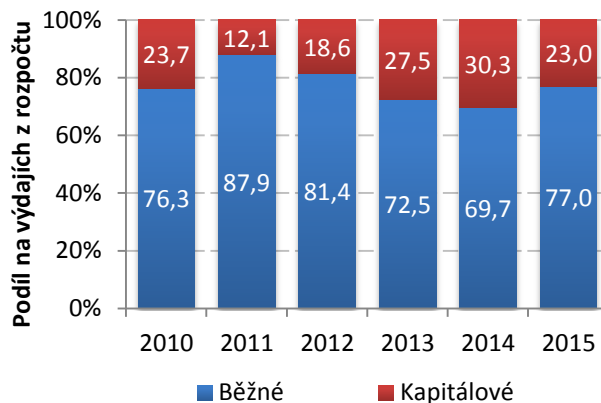
V období let 2010–2015 tvoří největší část příjmů města Klášterce nad Ohří **příjmy daňové** (51,1 % – 81,7 %). Nejmenší část tvoří kapitálové a nedaňové příjmy. V roce 2015 tvořily příjmy města 236 523 tis. Kč, z toho dvě třetiny (tj. 188 266 tis. Kč) tvořily daňové příjmy. Další významnou položkou v rozpočtu města jsou přijaté transfery (dotace), které v roce 2015 dosahovaly výše 36 028 tis. Kč. Zbytek městského rozpočtu tvoří nedaňové příjmy (6 121 tis. Kč v roce 2015) a kapitálové příjmy (2 785 tis. Kč v roce 2015). Více viz Tabulka P 12 v příloze.

Zdroj: <http://monitor.statnipokladna.cz/2015/>, 2016

Výdaje rozpočtu

Největší část výdajů města Klášterce nad Ohří tvoří v časovém horizontu 2010–2015 výdaje běžné. Ty představují prostředky použité zejména na každodenní provoz města, z nichž v následujících letech už nebude žádný přímý užitek. Kapitálové výdaje tvoří investice do majetku města, ze kterého bude, resp. by měl být užitek i v následujících letech. V roce 2015 činily celkové výdaje města 211 840 Kč, z čehož více než tři čtvrtiny tvořily běžné výdaje (163 102 tis. Kč) a necelou jednu čtvrtinu kapitálové výdaje (48 738 tis. Kč).

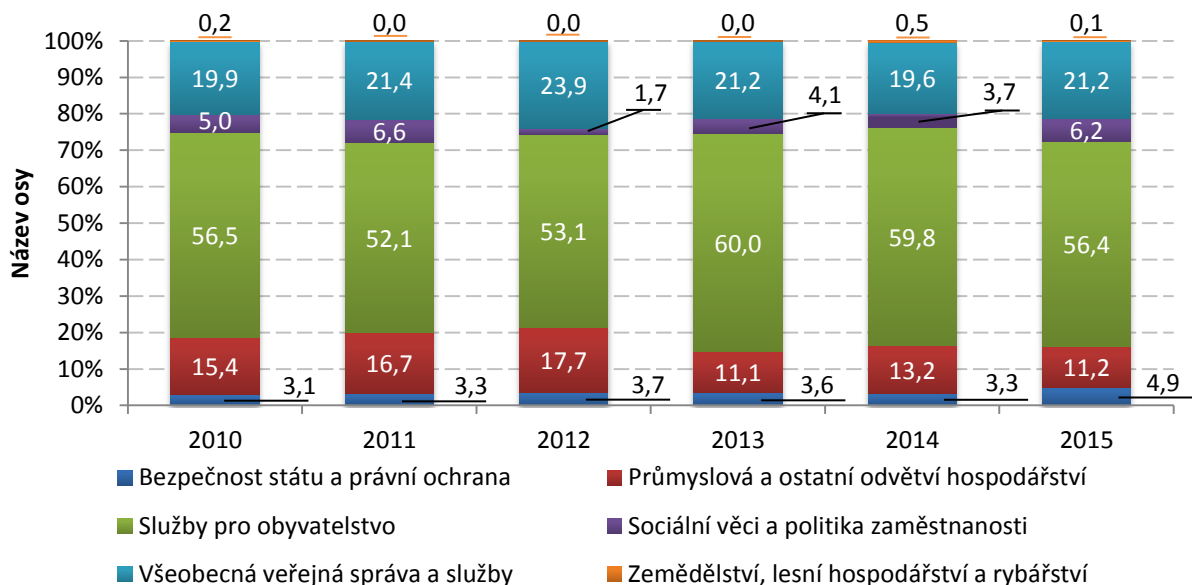
Graf 6.2 Struktura celkových výdajů města Klášterce nad Ohří v letech 2010–2015



Zdroj: <http://monitor.statnipokladna.cz/2015/>, 2016

Největší podíl celkových výdajů města je v letech 2010–2015 směřován do oblasti **služby pro obyvatelstvo** (vždy více než polovina výdajů z rozpočtu města pro daný rok). Dalšími významnými oblastmi, do kterých byly alokovány finanční zdroje, jsou oblast všeobecná veřejná správa a služby a oblast průmyslová a ostatní odvětví hospodářství. Srovnání jednotlivých oblastí výdajů z rozpočtu města v letech 2010–2015 zobrazuje Graf 6.3.

Graf 6.3: : Přehled výdajů města Klášterce nad Ohří dle jednotlivých oblastí v letech 2010–2015

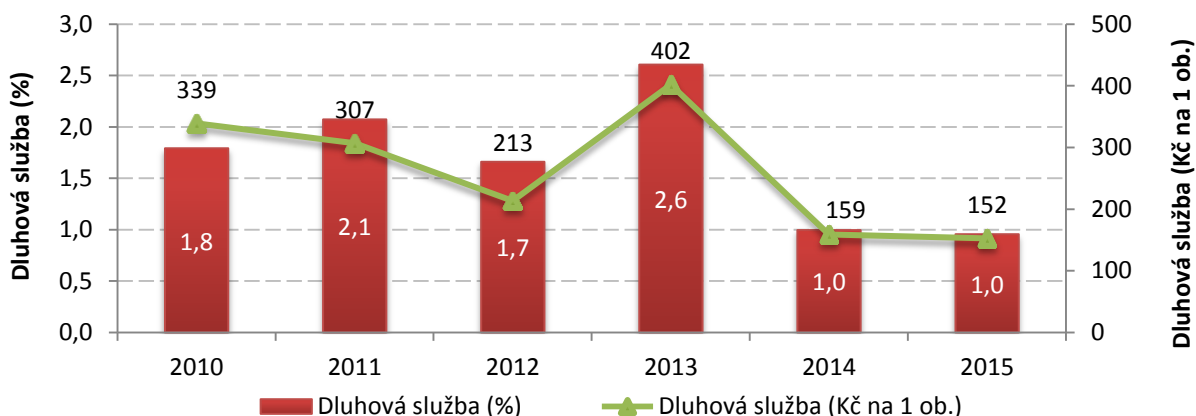


Zdroj: <http://monitor.statnipokladna.cz/2015/>, 2016

Dluhová služba²¹

Ukazatel dluhové služby je jedním z indikátorů sledujících hospodaření obce (součást Systavy informativních a monitorujících ukazatelů – SIMU) a její schopnost vypořádat se s finančními závazky. Zároveň je jedním z kritérií, dle kterých jsou vybírány obce při rozdělování státních účelových dotací. Graf 6.4 zobrazuje ukazatel dluhové služby ve městě Klášterce nad Ohří v letech 2010–2015. Nejvyšší hodnoty ukazatele dluhové služby bylo dosaženo v roce 2013, kdy činila 2,6 %, tj. 402 Kč na jednoho obyvatele. Tato hodnota byla ovlivněna tím, že město předčasně splatilo hypoteční úvěr na bytový dům UNION.

Graf 6.4: Vývoj ukazatele dluhové služby města Klášterce nad Ohří v letech 2010–2015



Zdroj dat: <http://monitor.statnipokladna.cz/2015/>, 2016

²¹ Ukazatel dluhové služby = vyjadřuje poměr výdajů na dluhovou službu (součet zaplacených úroků a splátek) a celkových příjmů v daném roce

Provozní rozpočet

Z hlediska hodnocení finančního zdraví města je nejdůležitější pohled na hospodaření přes provozní rozpočet. Porovnáním běžných příjmů a běžných výdajů lze zjistit, kolik zbývá na splátky úvěrů a na investiční výdaje města. Vývoj provozního rozpočtu ve městě od roku 2010 zachycuje tabulka níže, z níž vyplývá, že Klášterec nad Ohří hospodařil v roce 2015 s přebytkem provozního rozpočtu ve výši 24,19 %, po započtení úhrady splátek úvěrů (1 920,6 tis. Kč) činil tento přebytek 23,30 % z celkových běžných příjmů. Tyto hodnoty jsou výrazně pozitivní. Městu se daří udržovat takto vysoké saldo poslední tři roky, přičemž již v roce 2009 se v souvislosti s ekonomickou krizí podařilo snížit běžné výdaje a tento stav je udržován i v roce 2015, přestože příjmy ze sdílených daní jsou od roku 2013 opět na úrovni příjmů, jaké byly před rokem 2008.

Tabulka 6.5: Vývoj provozního rozpočtu Klášterce nad Ohří v letech 2010 - 2015

Příjmy v tis. Kč	2010	2011	2012	2013	2014	2015
Daňové příjmy	165 159,94	160 955,7	158 289,5	175 384,4	184 675,3	188 266,4
Nedaňové příjmy	11 918,08	25 029,4	9 197,8	9 755,4	12 053,8	6 121,0
Neinvestiční transfery	31 860,4	29 061,3	16 891,4	12 005,6	14 723,1	20 760,5
Běžné příjmy (BP)	208 938,4	215 046,4	184 378,7	197 145,4	211 452,2	215 147,9
Běžné výdaje (BV)	194 845,3	192 018,8	172 604,1	153 540,5	160 789,6	163 102,3
Provozní saldo (BP-BV)	14 093,2	23 027,6	11 774,6	43 604,9	50 662,5	52 045,6
Provozní saldo v % k BP	6,75 %	10,71 %	6,39 %	22,12 %	23,96 %	24,19 %

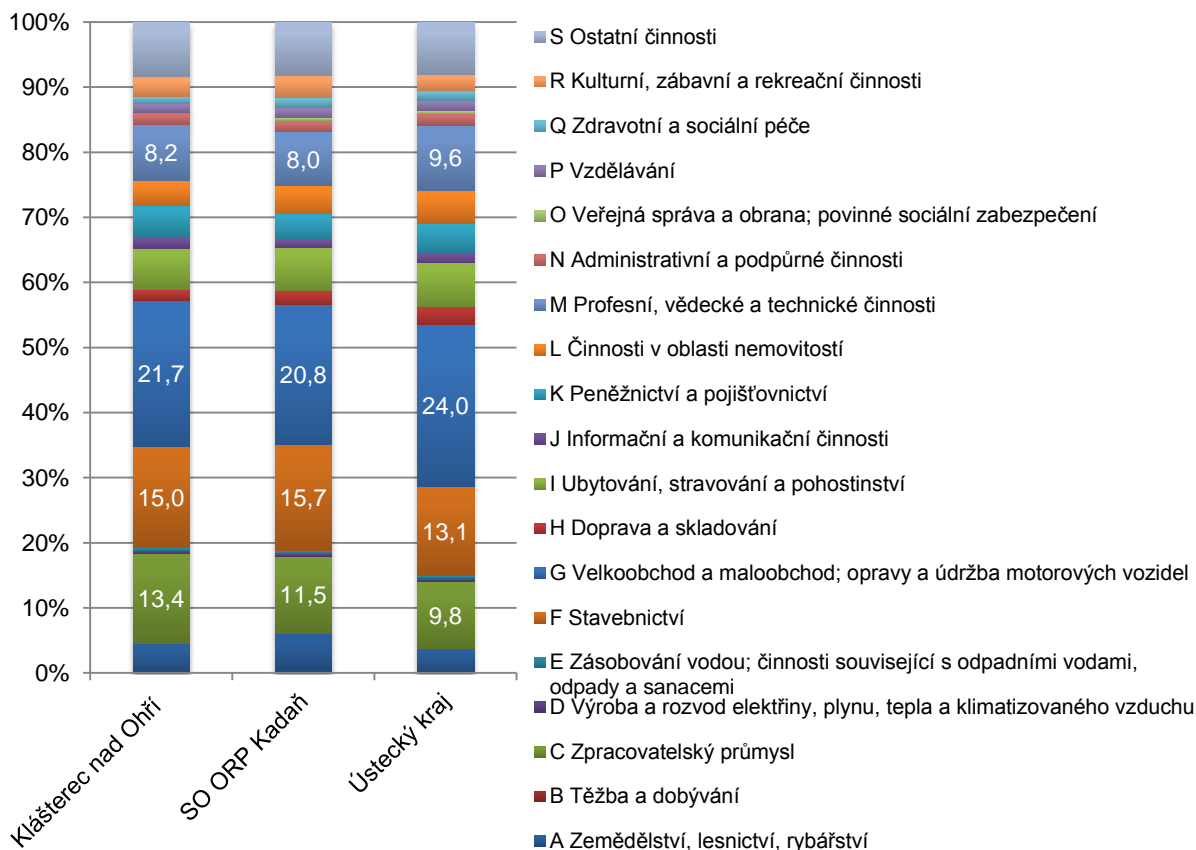
Zdroj: Městský úřad Klášterec nad Ohří, 2016

6.2. Podnikání ve městě

Hospodářské podmínky jsou v Klášterci nad Ohří dobré. Město je centrem funkčního urbanizovaného území s vybudovanou technickou i dopravní infrastrukturou, průmyslovou zónou a dostatkem pracovních příležitostí

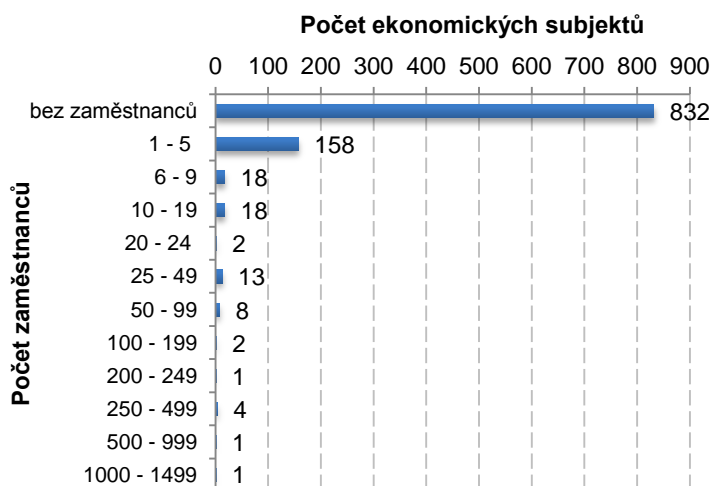
Na začátku roku 2016 bylo ve SO ORP Kadaň 2 526 registrovaných ekonomických subjektů, z toho jedna třetina se nacházela v Klášterci nad Ohří (2 526 registrovaných ekonomických subjektů). U dalších 1 262 ekonomických subjektů byla zjištěna aktivita. Mezi léty 2010–2015 došlo ve městě k navýšení o 68 ekonomických subjektů, viz Graf P 5 v příloze. V 90. letech 20. století našly v Klášterci nad Ohří uplatnění nově vznikající společnosti z České republiky i ze zahraničí. Podíl jednotlivých odvětví hospodářské činnosti ekonomických subjektů ve městě odpovídá složení ekonomických subjektů v SO ORP Kadaň i Ústeckém kraji. Nejvíce registrovaných subjektů v Klášterci nad Ohří svou podnikatelskou činnost realizuje v rámci hospodářského odvětví Velkoobchod a maloobchod; opravy a údržba motorových vozidel (21,7 %), Stavebnictví (15,0 %) a Průmysl (14,3 %), více viz Graf 6.5 a Graf P6 v příloze.

Graf 6.5: Hospodářské odvětví ekonomických subjektů



Zdroj: ČSÚ, veřejná databáze, 2016

Graf 6.6: Počet ekonomických subjektů dle kategorie počtu zaměstnanců



Zdroj: ČSÚ, veřejná databáze, data k 31. 12. 2013

Mezi největší zaměstnavatele ve městě v současné době patří především firmy dodávající komponenty do automobilového průmyslu: Toyoda Gosei Czech, s.r.o., BOS Automotive Products CZ s.r.o., ZF Electronics Klášterec s.r.o. Další tradiční zaměstnavatelů působící ve městě již mnoho let jsou ZKL Klášterec nad Ohří akciová společnost a Thun 1794 a.s. (druhá nejstarší dosud fungující „porcelánka“ v ČR). Dalším významným zaměstnavatelem je Pittsburgh Corning CR, s.r.o., která vyrábí tepelné izolace. Počty zaměstnanců nejvýznamnějších zaměstnavatelů jsou uvedeny v Tabulce P 13 v příloze.

V roce 2013 (nejnovější dostupná data) měla více než 40,0 % ekonomických subjektů méně než 250 zaměstnanců. Ve městě tak **převládají malé a střední podniky**. Žádného nebo do pěti zaměstnanců měla více než třetina ekonomických subjektů ve městě a pouze šest ekonomických subjektů má 250 a více zaměstnanců. Z toho pouze jeden zaměstnavatel má více než 1 000 zaměstnanců.

Podnikatelský sektor ve městě se dlouhodobě potýká s nedostatkem kvalifikované pracovní síly na pracovní pozice s vyšší přidanou hodnotou. Jednou z příčin je nízká atraktivita města (negativní image celého regionu – těžba, tepelné elektrárny) a omezená nabídka občanského vyžití.

Průmyslová zóna Verne

Ve správním obvodu Klášterce nad Ohří v lokalitě bývalé obce Verněřov se nachází průmyslová zóna VERNE s vybudovanou dopravní a technickou infrastrukturou, jejíž výstavba začala v roce 1999. V letech 2001–2003 získala tři ocenění vládní agentury CzechInvest, z toho dvě v kategorii "zóna s největším společenským přínosem" a jedno v kategorii "zóna s nejhodnějším urbanistickým řešením". Velkým přínosem této průmyslové zóny je, že v její blízkosti prochází mezinárodní silniční tah E442 (silnice I/13), díky níž zóna nabízí výbornou dopravní dostupnost.

V současné době se zde nachází 15 domácích i zahraničních investorů podnikajících v nejrůznějších průmyslových odvětvích. Většina území zóny je v současnosti obsazena. Pracovní uplatnění zde našlo více než 2 000 zaměstnanců z Klášterce nad Ohří a okolí.

Tabulka 6.6: Ekonomické subjekty Průmyslové zóny VERNE

Ekonomické subjekty Průmyslové zóny VERNE	
1. AD-Tech s.r.o.	9. F+R+K s.r.o.
2. ALFA-TECHNIK s.r.o.	10. Hutz-El s.r.o.
3. Best Casing s.r.o.	11. INTEPLAST CZ s.r.o.
4. BV PLAST s.r.o.	12. KECIP s.r.o.
5. DONALDSON CZECH REPUBLIC s.r.o.	13. MK-mont illumination s.r.o.
6. DRÄGER s.r.o.	14. Pittsburgh Corning ČR s.r.o.
7. EPIMEX s.r.o.	15. Toyoda Gosei Czech s.r.o.
8. EUROFOAM BOHEMIA s.r.o.	16. DOVER CR, spol. s r.o.

Zdroj: MěÚ Klášterec nad Ohří, 2016

6.3. Cestovní ruch ve městě

Cestovní ruch ve struktuře Městského úřadu Klášterec nad Ohří spadá pod **Odbor komunikace a cestovního ruchu**, jehož úkolem je zvýšení efektivity činnosti města v oblasti vztahů mezi radnicí a obyvateli, příp. turisty/návštěvníky města, a to prostřednictvím podpory informovanosti a komunikace. Dále se odbor zaměřuje na propagaci města na domácím i zahraničním trhu. Klášterec nad Ohří je pravidelně prezentován na veletrzích cestovního ruchu a tematických konferencích, v odborných publikacích i tradičních médiích. Odbor komunikace a cestovního ruchu zastřešuje také provoz turistického informačního centra a provoz galerie Kryt. Město nemá pro oblast cestovního ruchu zpracovanou žádnou strategii nebo koncepci.

Klášterec nad Ohří je jedním z členů **Destinační agentury Dolní Poohří, o.p.s.** Spolupráce s městem probíhá zejména při realizaci aktivit a projektů cestovního ruchu a propagaci území na českém i zahraničním trhu (veletrhy apod.) Destinační agentura zajišťuje také distribuci propagačních materiálů. Zároveň vystupuje v oblasti cestovního ruchu jako prostředník mezi městem a Ústeckým krajem.

Kulturně-historické a přírodní předpoklady

Město má díky své poloze dobrý potenciál k rozvoji **turistiky, poznávacího cestovního ruchu a lázeňství**. Historické jádro města je městskou památkovou zónou, kde jsou koncentrovány aktivity, atraktivity i doprovodná infrastruktura cestovního ruchu.

Dominantou města je zámek s muzeem českého porcelánu a rozsáhlý park, na který navazuje lázeňský areál se třemi minerálními prameny (Evženie, Městský pramen, Klášterecký pramen).

Mezi nejvýznamnější kulturní památky na území města patří Zámek Klášterec nad Ohří se zámeckým parkem, sala terrena (barokní letohrádek), Kostel Nejsvětější Trojice, kostel Panny Marie Utěšitelky, Weberův dům, lázeňský areál, Sedm bolestí Panny Marie. Ve městě se nachází také Muzeum hodin se stálou expozicí, městská galerie Kryt s pravidelně se obměňující se expozicí (jednou měsíčně) a další tematické výstavy, např. na zámku či v městské knihovně. Přehled všech kulturních památek (s právní ochranou) je uveden v Tabulce P 26 v Příloze.

Atraktivní je také bezprostřední okolí města. Klášterec nad Ohří je na jižní straně obklopen masivem Doupovských hor a na severní straně masivem Krušných hor. V blízkosti města se nacházejí hrady nebo jejich zříceniny (Lestkov, Šumberk, Perštejn, Himlštejn, Horní Hrad a Hasištejn) a přírodní vyhlídky (Rašovické skály, Sfingy u Měděnce a Úhošť – stolová hora).

Město nabízí také atrakce **zážitkového cestovního ruchu** zaměřené nejen na cílovou skupinu rodiny s dětmi, a to např. sezónní vodní aquapark, lyžařský areál Alšovku, mobilní aplikaci Geofun nebo expozici pro děti „Pohádková země“ umístěnou na Zámku Klášterec nad Ohří. Dále se ve městě nachází také půjčovna kol, loděk a koloběžek.

Od roku 2009 má město **statut lázeňského místa**, přičemž **klášterecké prameny** byly již v roce 1999 vyhlášeny přírodními léčivými zdroji se zvláštním ochranným statutem. **Lázeňský cestovní ruch** je v Klášterci nad Ohří založen zejména na **lázeňském areálu Evženie**²², který je ve vlastnictví města. Areál zahrnuje lázeňský dům Evženie, lázeňský penzion, restauraci, kavárnu, stáčírny minerálních vod, promenádu s dřevěnou kolonádou, turistické informační centrum, lázeňský park a tenisový klub. V budoucnu je v plánu další rozvoj lázní a rekonstrukce celého komplexu – viz Obrázek P1 Vizualizace lázeňského areálu.

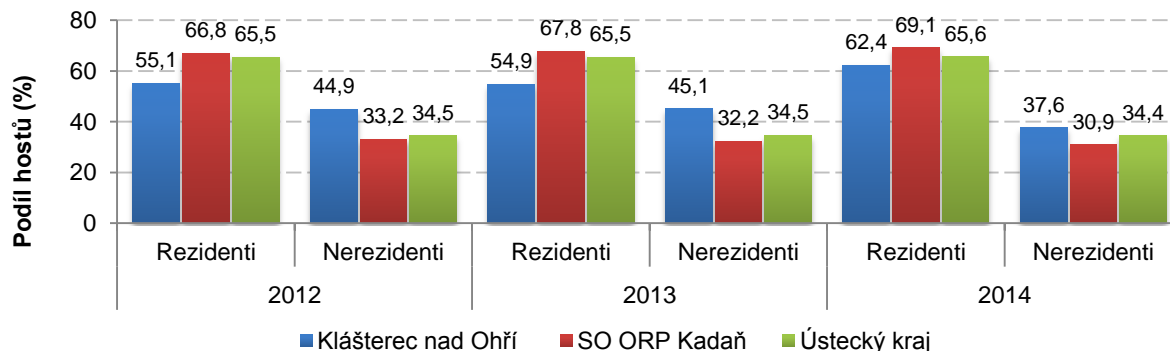
V Klášterci nad Ohří se nachází několik ubytovacích kapacit různých cenových kategorií (viz Tabulka P 14), které jsou rozmístěny jak v historickém centru města, tak poblíž autobusového či vlakového nádraží a jejichž ubytovací kapacita je celkem 319 míst. Právě tato malá kapacita ubytovacích zařízení (zejména pro větší zájezdy) a chybějící ubytování vyššího standardu pro náročnější (převážně zahraniční) návštěvníky či manažery zdejších firem je slabou stránkou cestovního ruchu města Klášterce nad Ohří. Obdobně je na tom nabídka stravovacích zařízení.

²² Lázně Evženie léčí nemoci cévního ústrojí, močových cest a nemoci spojené s poruchami metabolismu cukrů a tuků. Minerální koupele mají mimořádný účinek na degenerativní onemocnění pohybového aparátu a fungují jako prevence kardiovaskulárních chorob. Převažují wellness procedury.

Analýza návštěvnosti

Atraktivitu území z hlediska cestovního ruchu lze vyjádřit prostřednictvím počtu příjezdů a přenocování hostů a délky jejich pobytu v ubytovacích zařízeních, a to v členění na rezidenty a nerezidenty.²³ Mezi léty 2012–2014 došlo k **nárůstu příjezdu hostů** o 15,0 % (5 272 hostů v roce 2012 a 6 204 hostů v roce 2014). Podíl **rezidentů** na celkovém počtu hostů ve sledovaném období **stoupl** (z 55,1 % na 62,4,0 %), zatímco **podíl nerezidentů** v letech 2013–2014 poklesl (ze 45,1 % na 37,6 %). Tento trend je stejný v SO ORP Kadaň i Ústeckém kraji, viz Graf 6.7.

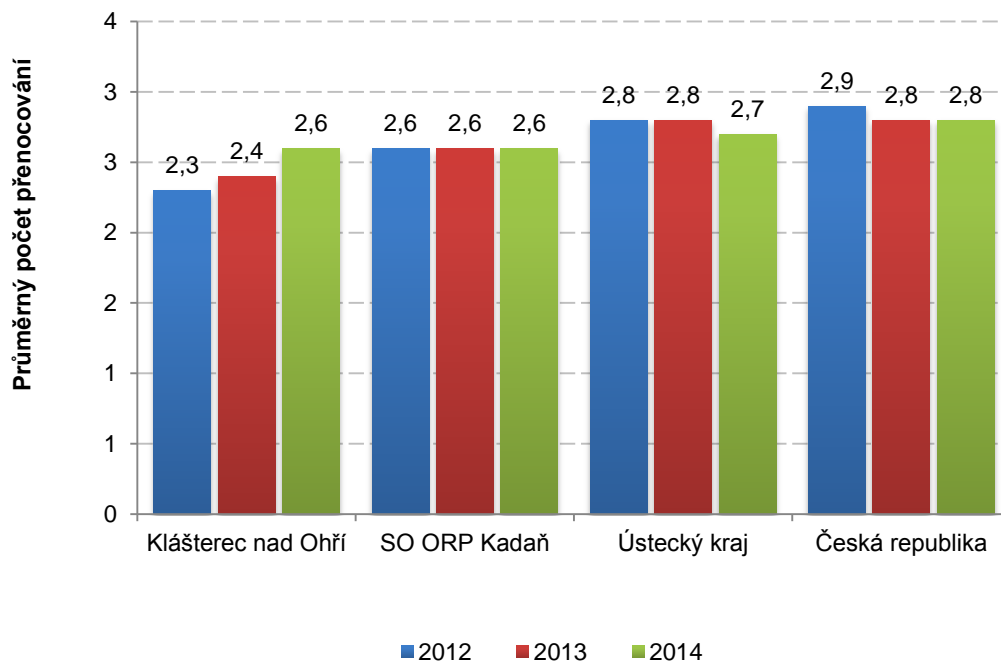
Graf 6.7: Podíl rezidentů a nerezidentů na celkovém počtu v letech 2012–2014



Zdroj: ČSÚ, veřejná databáze, 2016

Se zvyšujícím se počtem příjezdu hostů **stoupl** v letech 2012–2014 také **počet přenocování** (+4 270 nocí). **Průměrný počet přenocování stoupl** (z 2,3 na 2,6 noci), stejně jako **průměrná doba pobytu** ve městě (z 3,3 na 3,6 dní).

Graf 6.8: Průměrný počet přenocování v letech 2012–2014



Zdroj: ČSÚ, veřejná databáze, 2016

²³ **Rezident** (dle ČSÚ) = osoba s trvalým (stálým) pobytem v ČR (občan ČR i cizí státní příslušník trvale žijící na území ČR). **Nerezident** = osoba trvale žijící v jiné zemi (včetně občanů ČR trvale žijících v cizině).

Výrazný podíl na zvyšujícím se počtu příjezdu hostů do Klášterce nad Ohří má zejména rozvoj lázeňského areálu Evženie v posledních několika letech. Zatímco v roce 2013 byl počet ubytování v Lázeňském domě a penzionu Evženie celkem 5 264, tak v roce 2015 to bylo již 6 604 ubytování. Trend zvyšujícího se počtu hostů je možné pozorovat i v prvním čtvrtletí roku 2016, ve kterém bylo zaznamenáno o 221 ubytování více než za stejné období roku loňského.

Tabulka 6.7: Počet ubytování v lázních Evženie v období 2012 - 2016

rok	počet osob/noc
2012	1 244
2013	5 264
2014	5 521
2015	6 604
2016	1 422

Pozn.: rok 2012 – údaje pouze od 2. pol. roku; rok 2016 – údaje pouze za 1. čtvrtletí
Zdroj: Statistiky ARC-MED s.r.o.

Zvyšující se počty návštěvníků lze sledovat i na dalších atraktivitách města. Například návštěvnost zámku v Klášterci nad Ohří se od roku 2012 do roku 2015 zvýšila o více než 5 tisíc návštěvníků. Tradičně nejnavštěvovanějšími měsíci jsou květen, červen, červenec a srpen. V roce 2016 jsou známy údaje o návštěvnosti zatím pouze za období leden až duben, ale už nyní je zřejmé, že návštěvnost bude opět dosahovat historicky nejvyšších hodnot. V porovnání se stejným obdobím v předchozích letech totiž zámek v lednu - dubnu 2016 navštívilo nejvíce osob – 4 404.

Tabulka 6.8: Návštěvnost zámku Klášterec nad Ohří v období 2008 - 2016

rok	návštěvnost
2008	21 250
2009	22 523
2010	18 315
2011	18 850
2012	17 454
2013	17 206
2014	20 269
2015	22 792
2016	4 404

Pozn.: rok 2016 – údaje pouze za 1. čtvrtletí
Zdroj: Zámek Klášterec nad Ohří, příspěvková organizace, 2016

Zvyšující se návštěvnost v tomto období vykazoval i ski areál Alšovka. Zatímco v sezoně 2012 – 2013 byla jeho návštěvnost 1 750 osob, tak v sezoně 2015 – 2016 to bylo 3 560 osob. Návštěvnost ski areálu je ale velmi závislá na sněhových podmínkách, což dokazují i výkyvy v následující tabulce.

Tabulka 6.9: Návštěvnost ski areálu Alšovka v období 2012 - 2016

Zimní sezona	návštěvnost	z toho dětí
2012 - 2013	1 750	850
2013 - 2014	2 190	900
2014 - 2015	4 180	1 780
2015 - 2016	3 560	1 820

Zdroj: MěÚ Klášterec nad Ohří, 2016

6.4. SWOT analýza

Silné stránky (S)	Slabé stránky (W)
S6.1: Dlouhodobě vyrovnaný/přebytkový rozpočet města	W6.1: Naplněná kapacita v průmyslové zóně
S6.2: Nízká zadlužení města	W6.2: Politická nestabilita
S6.3: Růst daňových příjmů	W6.3: Nedostatečné kapacity a kvalita ubytovacích zařízení
S6.4: Ekonomika založená na malých a středních firmách	W6.4: Nedostatečná kapacita stravovacích zařízení
S6.5: Existence průmyslové zóny Verne	W6.5: Nedostatečná atraktivita města a nabídka občanského vyžití pro přilákání kvalifikované pracovní síly
S6.6: Množství atraktivit cestovního ruchu – především lázně	W6.6: Periferní poloha města v rámci Ústeckého kraje
S6.7: Růst počtu příjezdů hostů, přenocování i průměrné doby pobytu	W6.7: Negativní image regionu
S6.8: Členství v Destinační agentuře Dolní Poohří, o.p.s.	
Příležitosti (O)	Hrozby (T)
O6.1: Využití nabídky prostor/nemovitostí k podnikání	T6.1: Nízká podpora rozvoje měst v rámci fondů z EU v programovacím období 2014 – 2020
O6.2: Využívání dotací z dotačních zdrojů	T6.2: Částečná závislost hospodaření měst a obcí na rozhodnutích centrální vlády, která ovlivňuje dotační politiku a změny v rozpočtovém určení daní
O6.3: Zvýšení podílů vícezdrojového financování	T6.3: Nízká míra ochoty veřejnosti k zapojení se do veřejného dění a správy města
O6.4: Využívání principu PPP (Public Private Partnership) při realizaci investičních rozvojových projektů	
O6.5: Zapojování občanů do participace na veřejném dění a správě města	
O6.6: Rozvoj lázeňství a infrastruktury cestovního ruchu	

7. VYHODNOCENÍ SOCIOLOGICKÉHO ŠETŘENÍ VEŘEJNOSTÍ

V rámci zpracování analytické části byl v období březen a duben 2016 realizován sociologický průzkum mezi občany města za účelem zjištění jejich názorů na současný stav a budoucí rozvoj města.

Dotazníkové šetření probíhalo 2 metodami:

- 1) **vyplnění online webového dotazníku (metoda CAWI);**
- 2) **vyplnění papírového dotazníku,** který byl distribuován společně s Kláštereckými novinami do všech domácností ve městě.

Do dotazníkového šetření byli v rámci tvorby strategie zapojeni občané s trvalým pobytem v Klášterci nad Ohří.

Základní informace k sociologickému průzkumu:

Cílová skupina:	Občané s trvalým pobytem ve městě Klášterce nad Ohří starší 18 let
Období sběru dat:	Březen – duben 2016
Metoda sběru dat:	a. CAWI (<i>Computer Assisted Web Interviewing</i>) – elektronický online dotazník b. Papírový dotazník vyplněný respondentem a odevzdaný na sběrném místě
Počet respondentů:	500 respondentů
Rozsah dotazníku:	19 uzavřených a otevřených otázek

Celkem bylo sbíráno **500 platných a úplných dotazníků**, z nichž bylo:

- 305 ks papírových dotazníků;
- 195 ks dotazníků vyplněných přes online webový formulář.

V průzkumu bylo dodrženo reprezentativní zastoupení respondentů základního souboru dle věku a pohlaví – viz tabulka 7.1 a 7.2.

Tabulka 7.1: Struktura základního souboru v Klášterci nad Ohří

		Věkové kategorie								Celkem	
		18–29		30–44		45–64		65 a více			
		Četnost	%	Četnost	%	Četnost	%	Četnost	%	Četnost	%
Pohlaví	Muž	1 364	11	1 756	14	2 034	17	903	7	6 057	49
	Žena	1 194	10	1 658	13	2 106	17	1 273	10	6 231	51
Celkem		2 558	21	3 414	28	4 140	34	2 176	18	12 288	100

Zdroj: ČSÚ – SLDB 2011

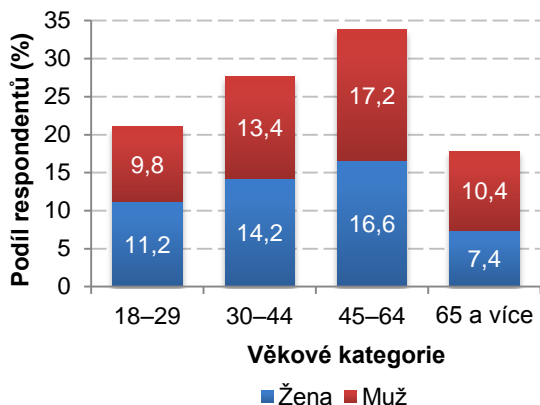
Tabulka 7.2: Struktura výběrového souboru v Klášterci nad Ohří

		Věkové kategorie								Celkem	
		18–29		30–44		45–64		65 a více			
		Četnost	%	Četnost	%	Četnost	%	Četnost	%	Četnost	%
Pohlaví	Muž	56	11	71	14	83	17	37	7	247	49
	Žena	48	10	67	13	86	17	52	10	253	51
Celkem		104	21	138	28	169	34	89	18	500	100

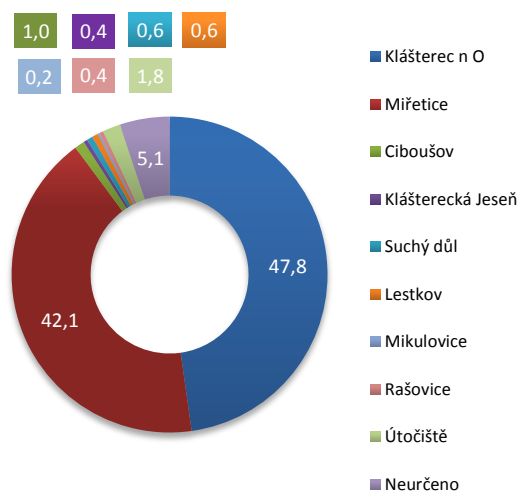
Zdroj: PROCES, 2016

SOCIODEMOGRAFICKÉ CHARAKTERISTIKY RESPONDENTŮ

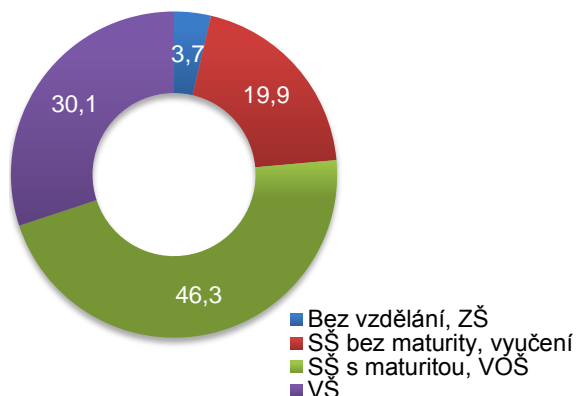
Graf 7.1: Struktura respondentů dle věku a pohlaví



Graf 7.2: Struktura respondentů dle bydliště (v %)



Graf 7.3: Struktura respondentů dle vzdělání



Složení získaného vzorku respondentů (500) odpovídá základnímu souboru dle věku a pohlaví. Nejvíce zapojených respondentů bylo z obecní části Klášterec nad Ohří (40,6 %) a Miřetice u Klášterce nad Ohří (35,1 %).

Vzdělanostní strukturu respondentů tvoří zejména středoškoláci s maturitou nebo s vyšším odborným vzděláním (46 %) a vysokoškoláci (30 %).

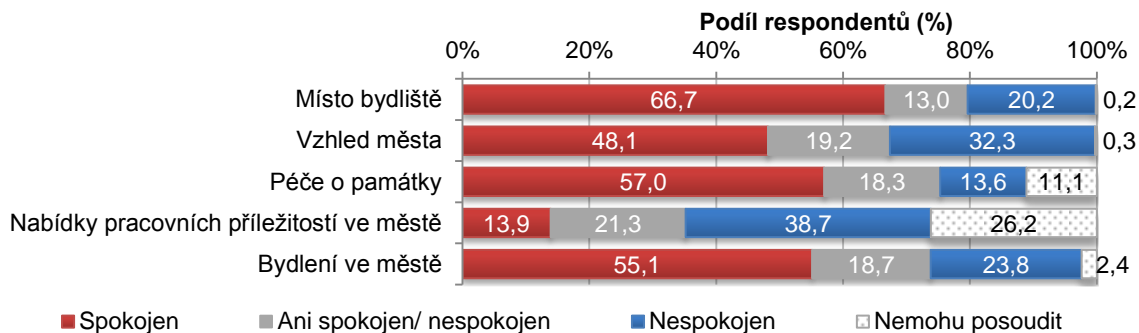
Zdroj: PROCES, Průzkum v Klášterci n. O., 2016

VÝSLEDKY SOCIOLOGICKÉHO PRŮZKUMU

Respondenty ve městě nejvíce trápí nevyhovující stav komunikací, tj. rozbité nebo chybějící chodníky a silnice a také nedostatečný bezbariérový přístup. Dalším problémem je nepořádek v ulicích, zejména velké množství psích exkrementů (bezohlednost pejskařů) a nepořádek kolem kontejnerů. Za problematické považují také hlučné chování některých skupin obyvatel (zejména osob romského etnika), přítomnost bezdomovců a opilců na veřejných prostranstvích a vandalství páchané zmiňovanými skupinami nebo mládeží. Respondenti se kvůli tomu cítí ve městě méně bezpečně. Chybí jim také kvalitnější a rozšířenější obchodní síť, zejména specializované obchody, tj. obchody s oděvy, obuví aj., nebo kvalitní restaurace a kavárny. Často jsou zmiňovány problémy z oblasti dopravy, např. zvýšená intenzita dopravy přes centrum města, chybějící přechody, nedostatek parkovacích míst nebo nedostatečná návaznost spojů MHD na vlakové spoje.

Zdroj: PROCES, Průzkum v Klášterci n. O., 2016

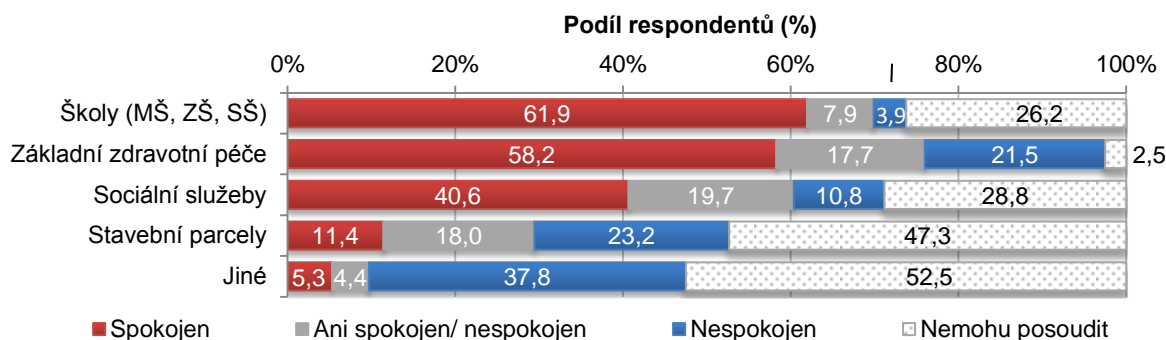
Graf 7.4: Pohled respondentů – spokojenost se životem v Klášterci nad Ohří



Respondenti vnímají negativně také problémové chování některých skupin obyvatel (především občanů romského etnika) nebo nedostatečnou údržbu města (úklid veřejného prostranství). Dále nejsou spokojeni s rozvojem města, který vnímají jako stagnující.

Zdroj: PROCES, Průzkum v Klášterci n. O., 2016

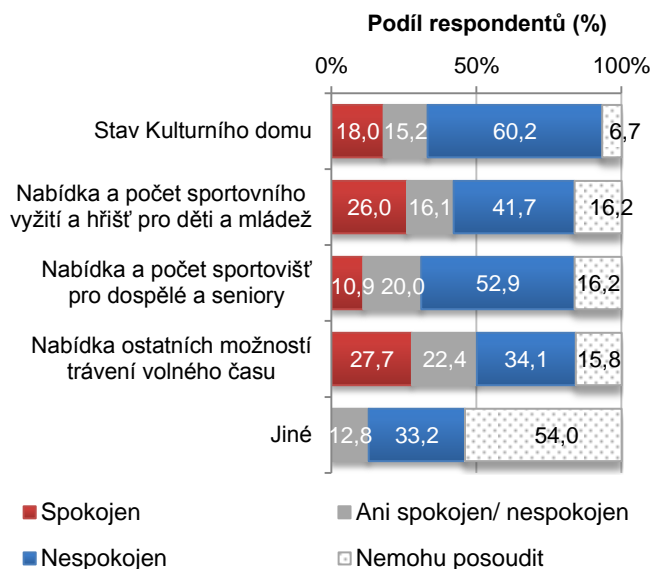
Graf 7.5: Spokojenost s dostupností vybraných služeb/infrastruktury pro občany



V oblasti **dostupnosti služeb/infrastruktury** pro občany je většina respondentů spokojena s dostupností škol, základní zdravotní péče, jako je praktický lékař, zubař aj., i s dostupností sociálních služeb. Dostupnost stavebních parcel hodnotí pozitivně pouze 11,4 % respondentů, negativně 23,2 % respondentů. Více viz Tabulka P 16 v příloze.

Dalšími uváděnými problémovými oblastmi jsou vysoké ceny pozemků, nedostatek startovacích nebo sociálních bytů, technický stav komunikací a chodníků (např. na ul. Pod Skalkou, Pod Pivovarem nebo V Zátíši), špatná průjezdnost ulic (např. ul. Sadová a kpt. Jaroše), nedostatek parkovacích míst nebo chybějící ohrazený výběh pro volný pohyb psů. I když dostupnost sociálních služeb hodnotí respondenti kladně, negativně vnímají kapacitu a ceny nabízených služeb vč. chybějících rozšiřujících sociálních služeb pro seniory. Upozorňují také na nedostatek praktických lékařů a zubařů a chybějící lékařskou pohotovostní službu. Za nedostatečnou považují i podporu malého a středního podnikání.

Zdroj: PROCES, Průzkum v Klášterci n. O., 2016

Graf 7.6: Nabídka kulturního, sportovního a volnočasového vyžití

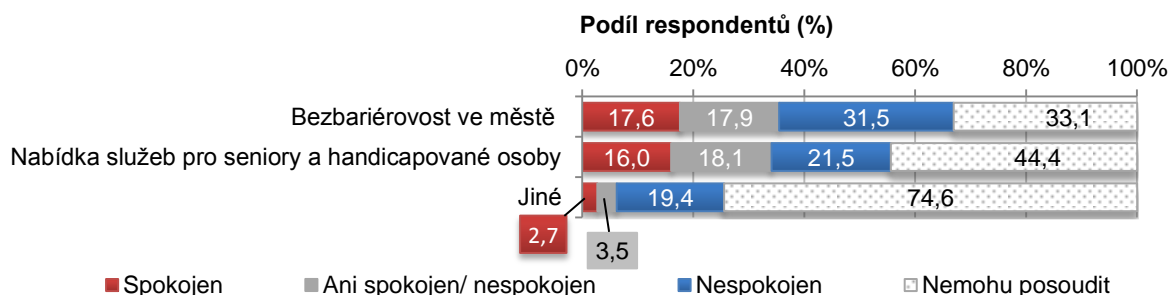
Oblast **nabídky volnočasového vyžití** hodnotí respondenti záporně, zejména stav Kulturního domu. S rozšiřováním kapacity a jeho modernizací souhlasí 86,4 % dotazovaných. Negativně je vnímána také nabídka a počet sportovišť pro dospělé, seniory i děti a mládež. Více viz Tabulka P 17.

Nedostatky jsou spatřovány také v množství a kvalitě cyklostezek, technickém stavu sportovišť nebo informovanosti veřejnosti. Ve městě občanům chybí také in-line dráha.

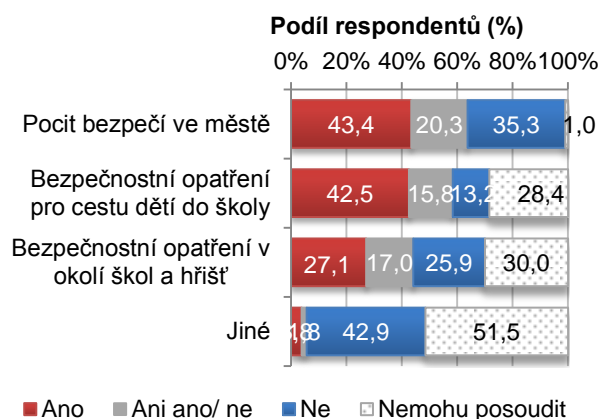
Zdroj: PROCES, Průzkum v Klášterci n. O., 2016

Téměř jedna třetina respondentů hodnotí **bezbariérovost ve městě záporně**, zejména bezbariérové vstupy do veřejných budov, bytových domů, Kulturního domu, přechody nebo chybějící chodníky/jejich propojení, příp. vysoké obruby chodníků apod.). 21,5 % respondentů hodnotí negativně také **nabídku služeb pro seniory a handicapované osoby**. Zmiňovali např. nedostatečnou kapacitu domova pro seniory, chybějící služby chráněného bydlení a osobní asistence, nedostatečnou nabídku zájmových aktivit pro seniory (např. jazykové kurzy) a nespokojeni jsou také s možnostmi slev pro seniory u sportovních a kulturních aktivit. Podrobnější hodnocení viz Tabulka P 18 v příloze.

Zdroj: PROCES, Průzkum v Klášterci n. O., 2016

Graf 7.7: Spokojenost s bezbariérovostí a službami pro seniory a handicapované osoby

Graf 7.8: Spokojenost s bezpečností ve městě



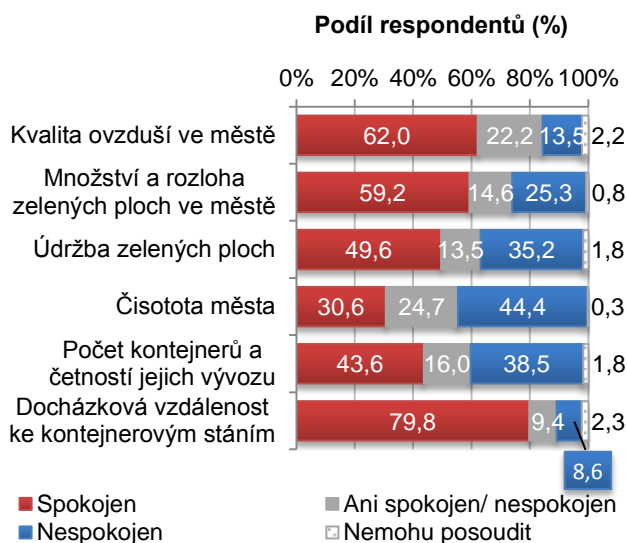
43,4 % respondentů se cítí ve městě bezpečně, více než jedna třetina respondentů hodnotila pocit bezpečí negativně. Bezpečnostní opatření pro cestu dětí do školy jsou hodnoceny kladně (42,5 % respondentů), naopak bezpečnostní opatření v okolí škol a hřišť hodnotila kladně pouze třetina respondentů. Podrobnější data viz Tabulka P 19 v příloze.

Za nebezpečné považují respondenti zejména okolí autobusového a vlakového nádraží, dále ul. Mírová, Zahradní, 17. listopadu, Královéhradecká, Budovatelská, Školní, V. Řezáče, Nádražní a Petléřská. Nejčastějším důvodem je koncentrace problémových skupin obyvatel (především občané romského etnika a bezdomovci) a chybějící veřejné osvětlení nebo špatně osvětlená místa. Dalším místem, kde se respondenti necítí bezpečně, jsou odlehlá místa zámeckého parku v podvečerních hodinách a okolí heren a nočních barů a hostinců.

Respondenti upozorňovali na nedostatečné pokrytí kamerového systému, nedostatek veřejného osvětlení a přechodů pro chodce. Nespokojeni jsou respondenti také s počtem strážníků městské policie, kteří by mj. ráno dohlíželi u přechodů pro chodce a na dětských hřištích. Ve městě respondentům chybí také asistenti prevence kriminality a jako nedostatečné vnímají i projekty pro prevenci kriminality.

Zdroj: PROCES, Průzkum v Klášterci n. O., 2016

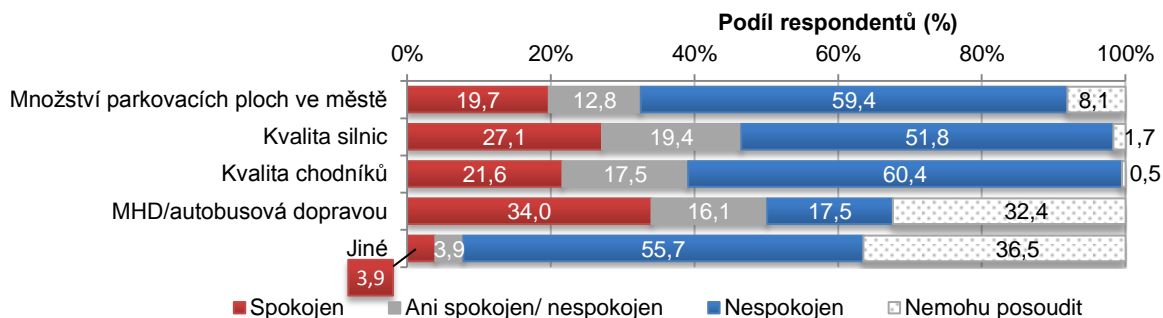
Graf 7.9: Životní prostředí, čistota ve městě



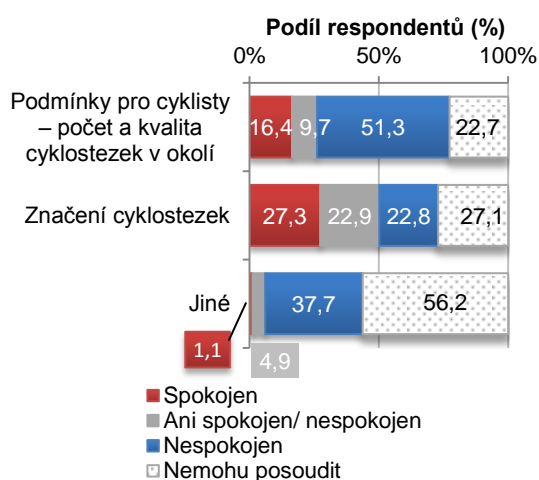
S **životním prostředím** ve městě jsou respondenti spokojeni. Jak s kvalitou ovzduší (62,0 %), tak množstvím a rozlohou zelených ploch (59,2 %). Pozitivně je hodnoceno i odpadové hospodářství, tj. počet kontejnerů, četnost jejich vývozu i docházková vzdálenost ke kontejnerovým stáním. Nejméně spokojeni jsou s čistotou města (nespokojeno je 44,4 % respondentů). Podrobnější členění viz Tabulka P 20 v příloze. **Možnost třídění bioodpadů** by uvítalo 78,7 % respondentů.

Zdroj: PROCES, Průzkum v Klášterci n. O., 2016

Graf 7.10: Spokojenost se silniční a veřejnou dopravou



Graf 7.11: Spokojenost s cyklo dopravou



Kvalitu silnic a chodníků považuje většina respondentů za nevyhovující, např. v ul. Větrná, Nádražní, Sadová a V Zátíší. Respondentům chybí přechody pro chodce, obchvat města a dostatek parkovacích míst. **Městská hromadná doprava** je hodnocena kladně (34,0 %). Více viz

Tabulka P 21 v příloze. Nespokojeni jsou s návazností spojů hromadné dopravy na vlakové spoje, rozmístěním autobusových zastávek, počtem spojů do oblastí Ciboušov a Útočiště, meziměstských spojů a víkendových spojů.

Zdroj: PROCES, Průzkum v Klášterci n. O., 2016

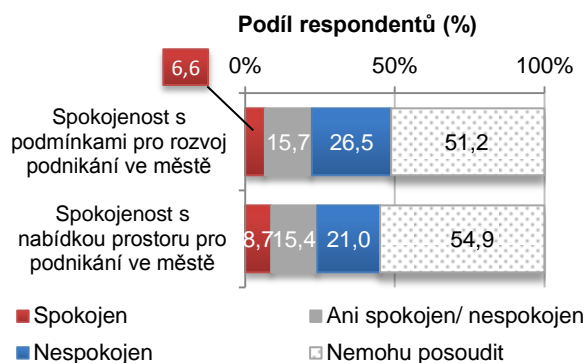
Oblast **cyklo dopravy** je respondenty hodnocena také negativně, zejména počet a kvalita cyklostezek. Se značením cyklostezek je 27,3 % respondentů spokojeno a 22,8 % nespokojeno. Více viz Tabulka P 22 v příloze. Respondentům chybí propojení cyklostezek a cyklotras (páteřní cyklosíť), pevný povrch a zajištění bezpečnosti na cyklostezce (úzká, pohyb chodců), doprovodná infrastruktura (stojany, parkovací boxy apod.) a cyklostezka nebo cyklotrasa k průmyslové zóně.

Zdroj: PROCES, Průzkum v Klášterci n. O., 2016

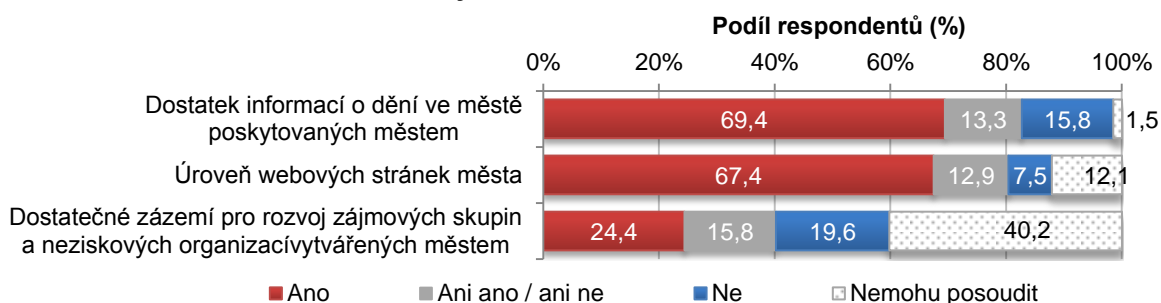
Více než polovina respondentů na otázku týkající se **spokojenosti s podmínkami podnikání ve městě** nebyla schopna odpovědět. Přibližně čtvrtina respondentů však s podmínkami a nabídkou prostor pro podnikání ve městě spokojena není (např. chybějící vhodné prostory pro drobné živnostníky, dílny a opravny). Zmiňována byla také nízká kupní síla obyvatel. Více viz Tabulka P 23 v příloze.

Zdroj: PROCES, Průzkum v Klášterci n. O., 2016

Graf 7.12: Spokojenost s podmínkami pro podnikání



Graf 7.3: Komunikace města s občany

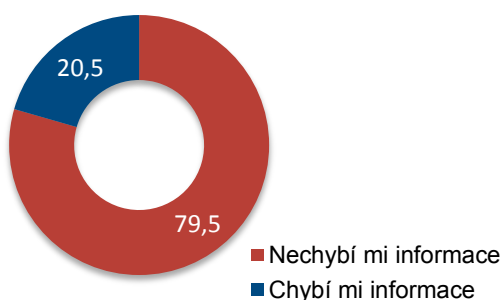


Komunikace města s občany je hodnocena pozitivně, zejména úroveň webových stránek města (67,4 %) a množství informací o dění ve městě (69,4 %). Podrobnější členění viz Tabulka P 24. Informace, které občanům chybí, se týkají především celkového chodu města, transparentnosti jednání vedení města, transparentnosti informací o stavu veřejných zakázek, uzavřených smluv městem, hospodaření města a aktuálního stavu řešení obchvatu města. Dále zmiňovali chybějící seznam platných vyhlášek, špatnou slyšitelnost městského rozhlasu a nedostatečné využívání jiných komunikačních nástrojů a technik s veřejností mimo webové stránky města.

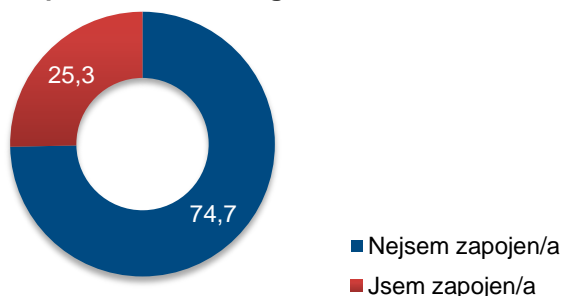
Více než čtvrtina respondentů je zapojena v **zájmové skupině/neziskové organizaci**, nejčastěji v rámci sportovních organizací, Domova dětí a mládeže, klubu seniorů, Klubu českých turistů, Svazu tělesně postižených aj. 24,4 % respondentů si myslí, že město vytváří dostatečné zázemí pro rozvoj zájmových skupin a neziskových organizací. Ale téměř 20,0 % respondentů odpovědělo, že zázemí pro neziskový sektor vytvářené městem je nedostatečné.

Zdroj: PROCES, Průzkum v Klášterci n. O., 2016

Graf 7.4: Informovanost občanů městem



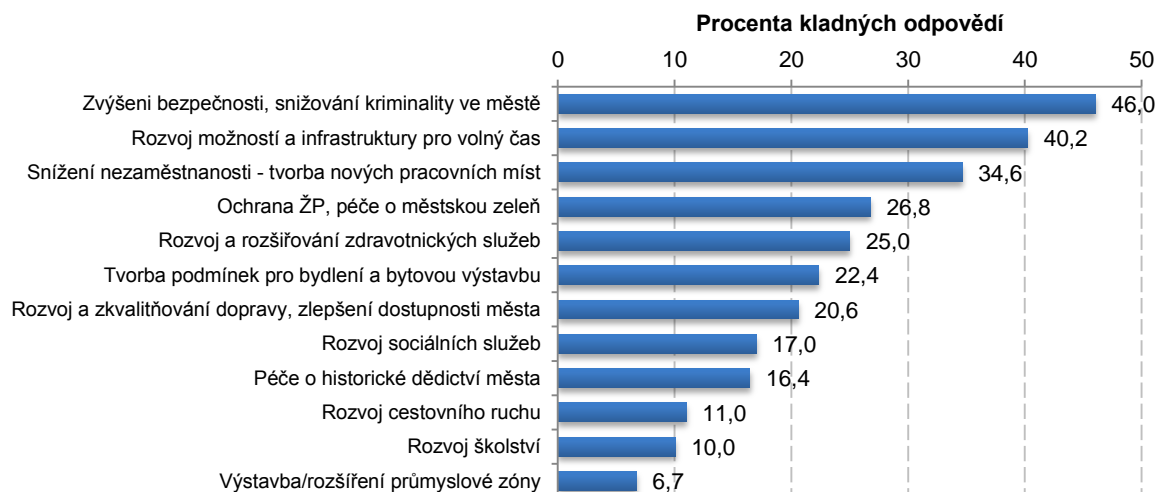
Graf 7.5: Zapojení respondentů v zájmové skupině/neziskové organizaci



Finanční prostředky z rozpočtu města by respondenti směřovali nejvíce na zvýšení bezpečnosti a snižování kriminality ve městě (46,0 %), rozvoje možností a infrastruktury pro volný čas (40,2 %) a snížení nezaměstnanosti – tvorby nových pracovních míst (34,6 %), a to jak muži, tak ženy. Respondenti ve věku 18–34 let preferují zejména rozvoj volnočasového vyžití, osoby ve věku 35–44 let upřednostňují zejména zvýšení bezpečnosti a snižování kriminality ve městě. Senioři starší 64 let by finanční prostředky investovali do rozvoje a rozšiřování zdravotnických služeb. Podrobnější členění viz Tabulka P 25 v příloze.

Zdroj: PROCES, Průzkum v Klášterci n. O., 2016

Graf 7.6: Preference respondentů na rozdělení finančních prostředků z rozpočtu města





NÁVRHOVÁ ČÁST

Návrhová část Strategického plánu rozvoje města Klášterce nad Ohří na období 2016 - 2023 navazuje na Analytickou část a popisuje možné a žádoucí zásahy, které by se měly na území města realizovat. Při tvorbě návrhové části bylo reagováno na identifikované silné a slabé stránky města ze SWOT analýz s přihlédnutím k možným příležitostem a hrozbám dalšího rozvoje.

Do zpracování Návrhové části byly zapojeny pracovní skupiny, jejichž členy jsou klíčoví aktéři a subjekty ve městě (místní odborníci, kteří mají pro zpracování úspěšných rozvojových dokumentů zásadní význam). Jedná se zejména o pracovníky města (delegovaní členové samosprávy a vybraní zaměstnanci městského úřadu, zástupci příspěvkových organizací a organizačních složek města), klíčové subjekty ekonomického a sociálního života ve městě (významní podnikatelé – zaměstnavatelé, zástupci vzdělávacích institucí a poskytovatelů sociálních a zdravotních služeb atd.) a zástupci místních organizací (neziskové, zájmové, profesní atd.) a další.

Výběr zástupců subjektů a odborníků do pracovních skupin byl proveden ve spolupráci s městem a Řídící skupinou, která plní ve vztahu k pracovním skupinám roli koordinačního a rozhodujícího orgánu.

Pracovní skupiny se podílely na verifikaci analytické části vč. SWOT analýzy a spolutvořily (navrhovaly) vizi města a globální cíl. Následně byly vize i globální cíl představeny Řídící skupině, která ji po úpravách formulací schválila. Pracovní skupiny se podílely také na rozpracování stanovených prioritních oblastí do priorit, specifických cílů a opatření, přičemž bylo reagováno na zjištěné problémy v Analytické části, částečně také na očekávaný socioekonomický vývoj ve městě i v regionu. Všechny výstupy z jednání pracovních skupin projednávala, připomínkovala a po zpracování akceptovala a schválila Řídící skupina.

Činnost pracovních skupin byla zahájena v květnu 2016. Celkem proběhly 4 setkání v těchto termínech:

- 2. – 3. května 2016: verifikace Analytické části, SWOT analýzy
- 17. – 18. května 2016: návrh vize města, cílů, opatření
- 23. – 24. května 2016: finalizace cílů, opatření, návrhy projektových záměrů – tvorba Zásobníku projektů
- 31. května – 1. června 2016 – finalizace projektových záměrů, doporučení projektových záměrů k zařazení do Akčního plánu 2016 - 2023

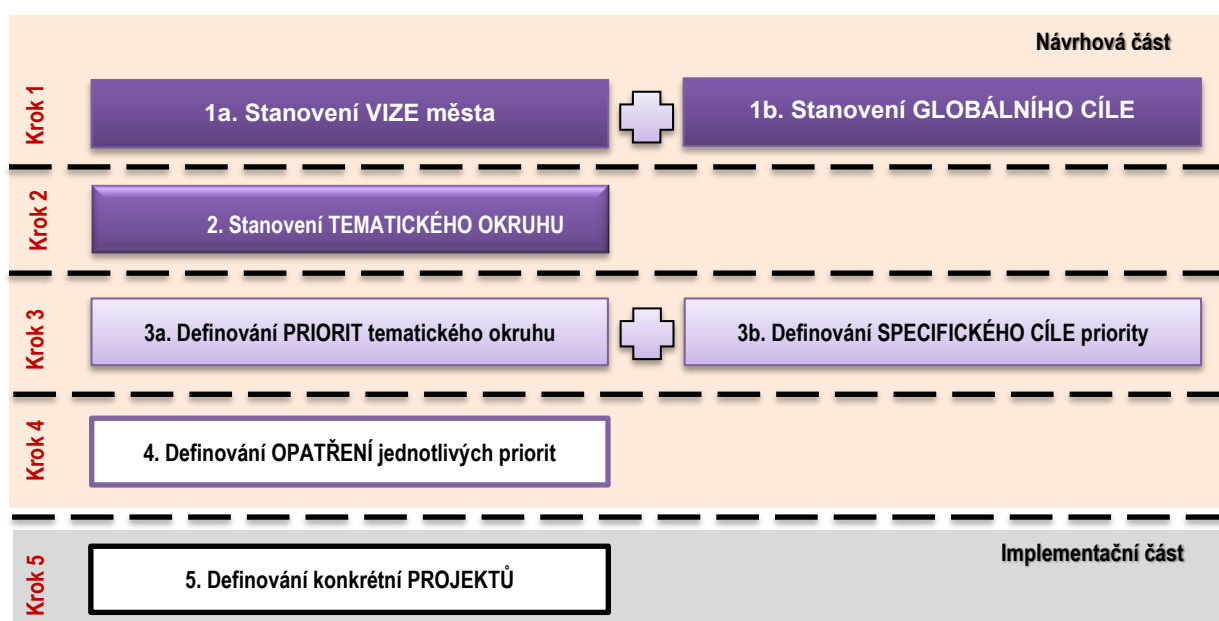
Struktura Návrhové části

Obsahem Návrhové části je **strategická vize města Klášterce nad Ohří**, která vyjadřuje základní představu pro systematický rozvoj a směřování města po dobu 8 let. K vizi byl vytvořen **globální cíl**, který stanovuje stav, ke kterému by město mělo dospět a zpřesňuje směry, kterými se město bude rozvíjet v dalším období.

Na základě stanovených **tematických okruhů** byly následně pracovními skupinami a Řídící skupinou definovány priority tematických okruhů, ke každému z nich byl vytyčen jeden specifický cíl, kterého by mělo být v rámci dané priority v horizontu strategického plánu dosaženo.

Následně byly definovány konkrétní **opatření**, která povedou k naplnění specifických cílů, globálního cíle i vize a přispějí k udržitelnému rozvoji města.

Schéma 2: Systém Návrhové části Strategie rozvoje města Klášterce nad Ohří



Celkem strategický plán obsahuje:

- 4 tematické okruhy
- 12 priorit
- 12 specifických cílů
- 37 opatření

8. VIZE MĚSTA A GLOBÁLNÍ CÍL

V současné době existují v oblasti strategického plánování 2 přístupy k tvorbě strategické vize města.

A) Vize, která charakterizuje budoucí stav, kterého by mělo být prostřednictvím realizace strategického plánu dosaženo, odpovídá na otázku, kde se chce město v daném časovém období nacházet. Vize by v tomto případě měla být:

- Snadno zapamatovatelná
- Motivující
- Ambiciózní
- Realizovatelná v praxi

B) Vize, která vyjadřuje budoucí stav, kterého by mělo být prostřednictvím realizace strategického plánu dosaženo, a zároveň je zaměřena **marketingově**, tzn., jedná se o formulaci „sloganu“, který se využívá pro propagaci města směrem ke svým občanům, organizacím, podnikatelům ale i směrem k potenciálním novým obyvatelům, investorům a návštěvníkům.

Rozhodnutím Řídící skupiny je v případě Klášterce nad Ohří využítou varianty marketingově zaměřené vize města (tj. sloganu). K jejímu naplnění by mělo dojít ve střednědobém až dlouhodobém časovém rámci (tj. vize nemusí být naplněna bezprostředně po ukončení realizace strategického plánu).

Vize bude motivačním faktorem, který pomáhá udávat jednotný směr k rozvoji města. Všechny realizované aktivity v území by měly směřovat k naplnění následující **VIZE MĚSTA**:

„Kláštorec nad Ohří – od tradice porcelánu k modernímu lázeňskému městu spojujícímu generace“

K textovému znění strategické vize byla vytvořena její grafická vizualizace, kterou lze použít pro propagační účely strategického plánu, případně i pro další aktivity města. Nejedná se však o oficiální logo Klášterce nad Ohří a nebude ani takto používáno.

Obrázek 8.1: Vizualizace vize města



K vytvořené strategické vizi je stanoven **globální cíl** - konkretizovaný a faktický popis požadovaného stavu, vymezující základní cestu a výsledek rozvojového procesu, jehož prostřednictvím bude naplněna stanovená vize. Pro naplnění strategické vize rozvoje si město Klášterec nad Ohří stanovilo tento **GLOBÁLNÍ CÍL**:

Stabilizovat počet obyvatel ve městě a rozvíjet ekonomiku založenou na využití historie, tradic, přírodního bohatství a lázeňského potenciálu prostřednictvím aktivit vedoucích k zatraktivňování Klášterce nad Ohří, a to:

- vytvářením vhodných podmínek pro rozšiřování pracovních příležitostí a zvýšení kupní síly obyvatel města;
- podporou rozvoje nabídky vyššího „standardu“ a kvality bydlení;
- zkvalitňováním městského prostředí a ploch, veřejných služeb, občanské vybavenosti a infrastruktury vč. „oživení“ málo využívaných veřejných prostor;
- zvyšováním bezpečnosti ve městě;
- vytvářením možností pro aktivní zapojení obyvatel města do veřejného dění a spolkové činnosti;
- ochranou a péčí o přírodní potenciál města a jeho okolí;
- podporou rozšiřování a zkvalitňování turistických atraktivit a zkvalitňování nabídky ubytovacích a stravovacích služeb.

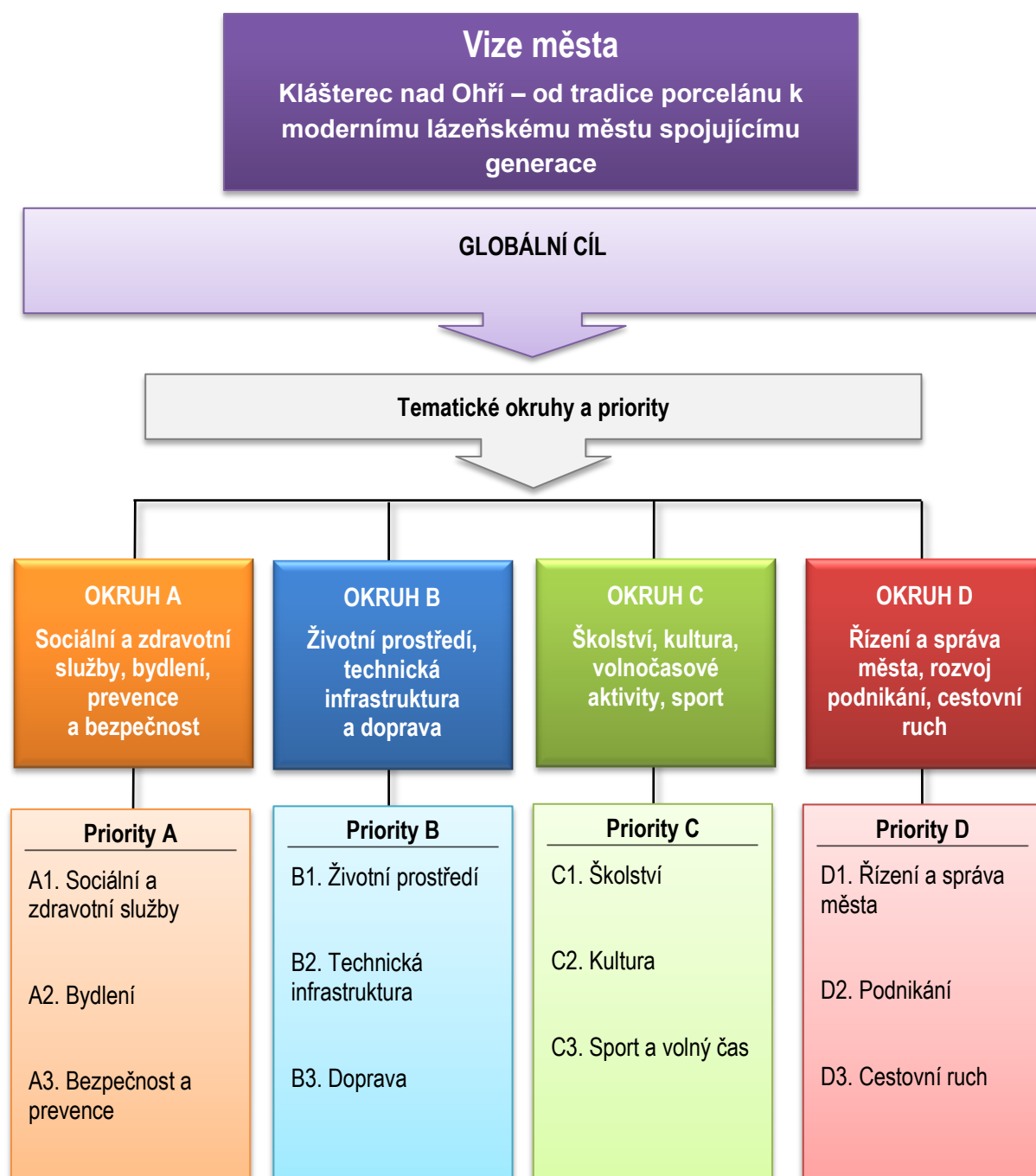
9. PRIORITY A OPATŘENÍ

Strategické aktivity, které povedou k naplnění vize a globálního cíle jsou rozděleny do 4 tematických okruhů směřující k rozvoji následujících oblastí života ve městě:

- **A: Sociální a zdravotní služby, bydlení, prevence a bezpečnost**
- **B: Životní prostředí, technická infrastruktura a doprava**
- **C: Školství, kultura, volnočasové aktivity, sport**
- **D: Řízení a správa města, rozvoj podnikání a cestovního ruchu**

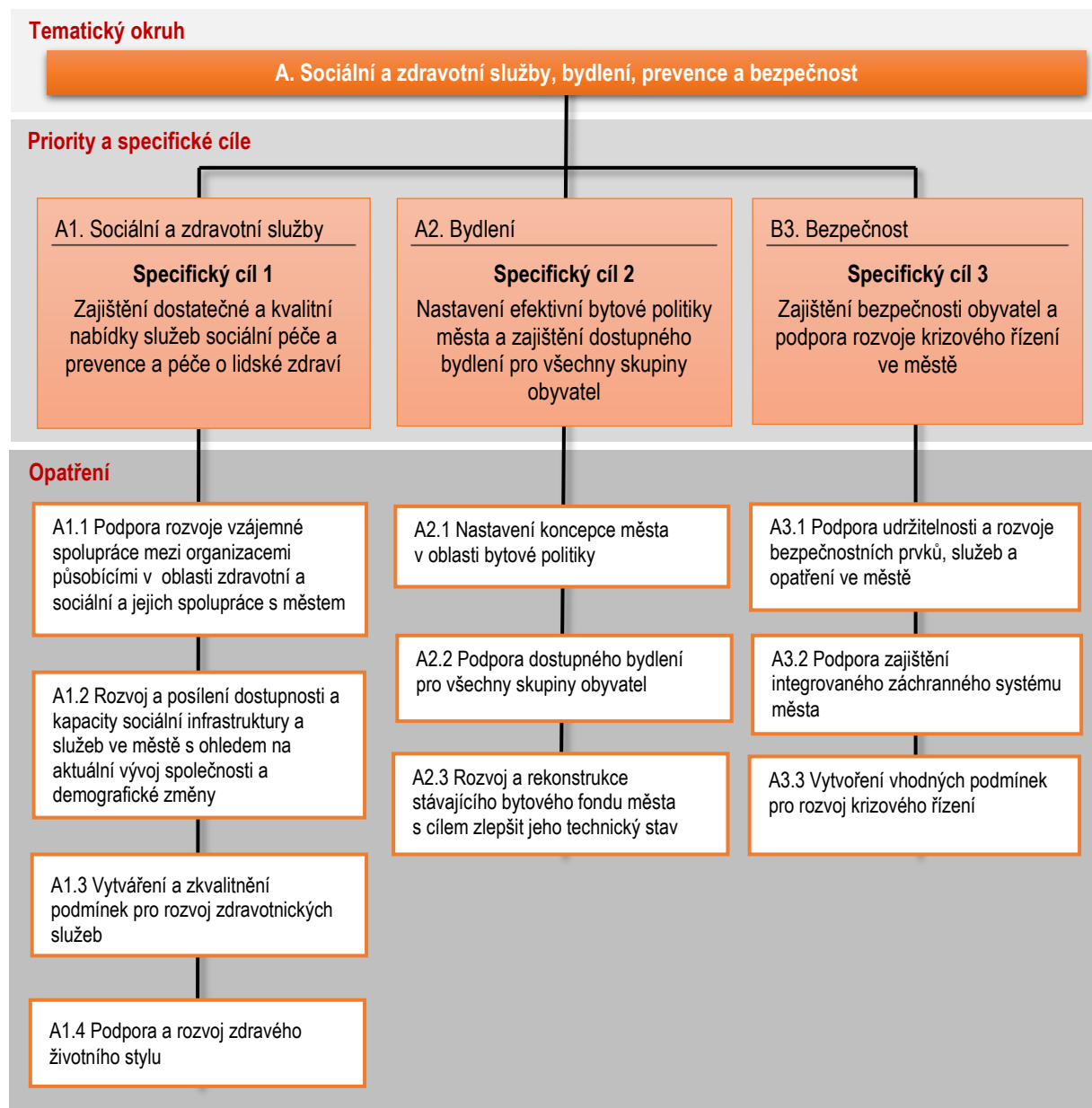
Každá z těchto tematických oblastí je dále dělena do dílčích priorit – viz schéma níže.

Schéma 9.1: Základní struktura Návrhové části – vize, globální cíl, tematické okruhy, priority

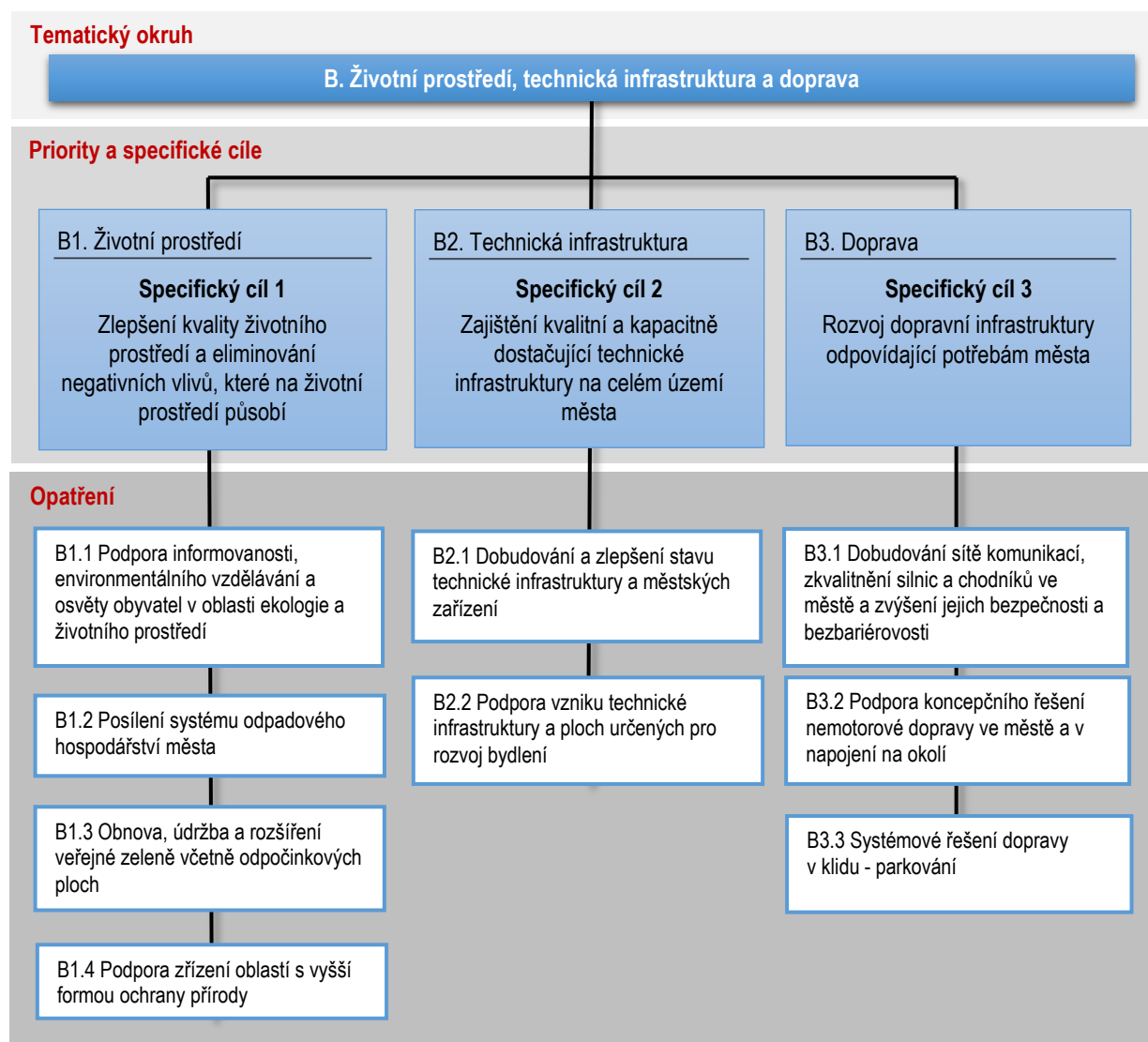


Po stanovení prioritních oblastí následuje jejich rozpracování do specifických cílů a konkrétních opatření, prostřednictvím jejichž naplnění by mělo dojít k optimalizaci stavu v rámci dané oblasti. Navržená opatření budou realizována prostřednictvím projektů a aktivit vycházejících z reálných potřeb a záměrů aktérů v území. Jednotlivá opatření jsou zobrazena v hierarchickém uspořádání formou následujících **stromů cílů**.

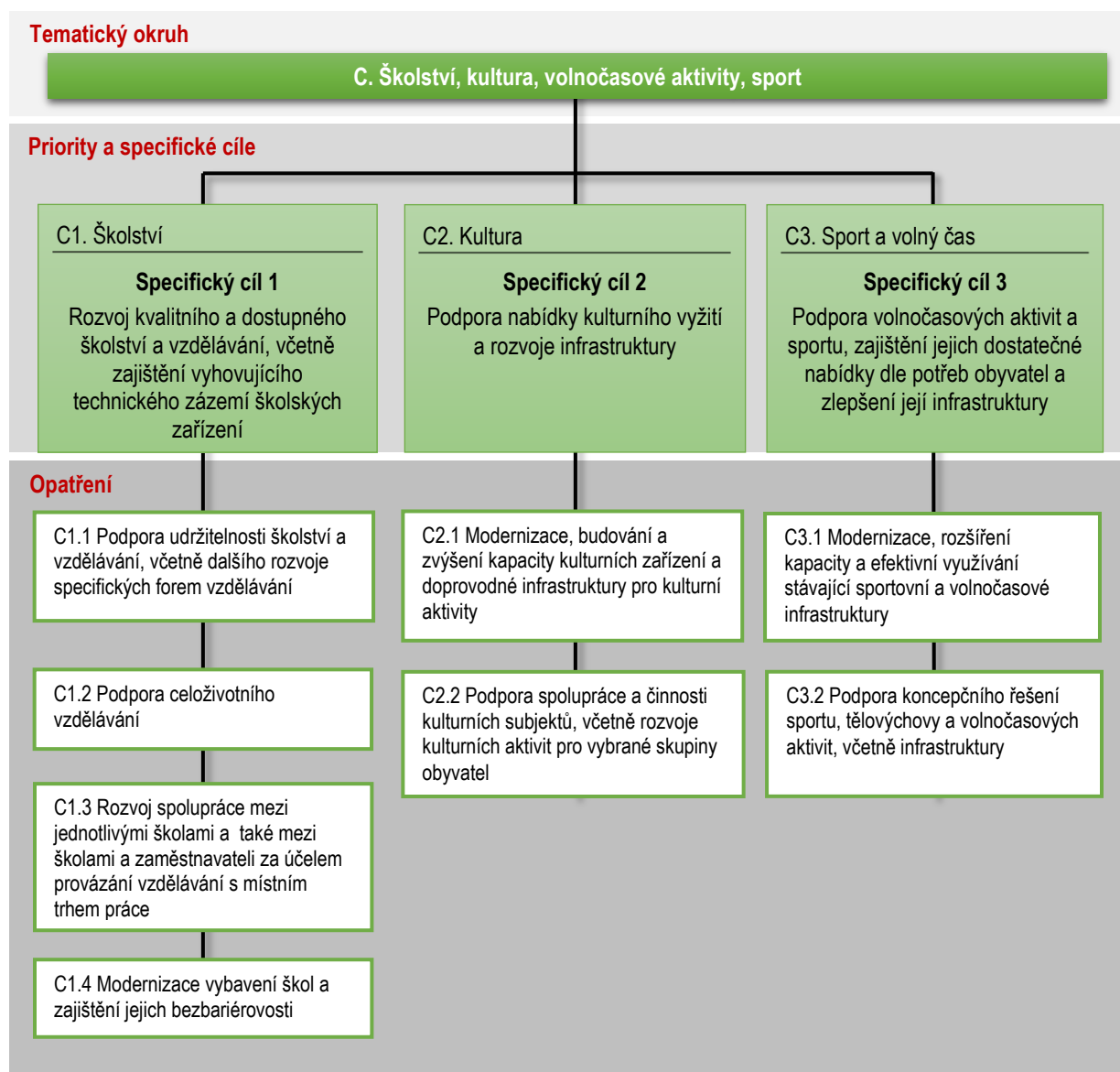
9.1. Sociální a zdravotní služby, bydlení, prevence a bezpečnost



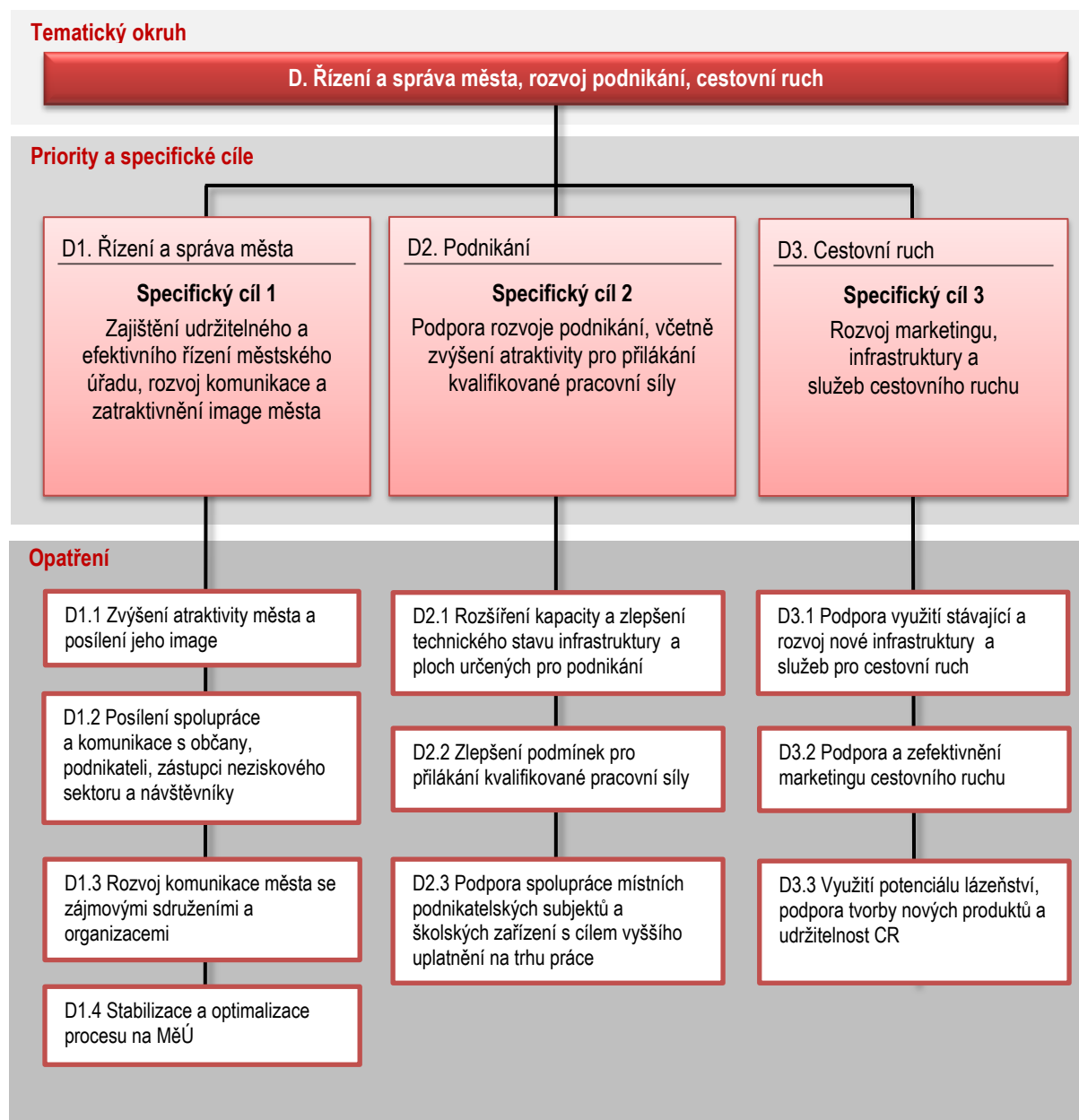
9.2. Životní prostředí, technická infrastruktura a doprava



9.3. Školství, kultura, volnočasové aktivity, sport



9.4. Řízení a správa města, rozvoj podnikání, cestovní ruch



10. VAZBA NA NADŘAZENÉ STRATEGICKÉ DOKUMENTY

Při nastavování Návrhové části bylo prioritou zajistit soulad strategických a koncepčních dokumentů na národní, regionální (krajské) a lokální úrovni s navrhovanými prioritami a cíli Strategického plánu rozvoje města Klášterce nad Ohří, čímž je zajištěno, že strategie není v rozporu s žádným z těchto dokumentů. Na jednáních pracovních skupin byly navrhované cíle a opatření tvořeny s ohledem na respektování strategických směrů uváděných v nadřazených dokumentech (za přítomnosti odborných pracovníků úřadu působících v jednotlivých řešených oblastech, kteří danou problematiku a nadřazené dokumenty znají), v případě, že byl identifikován potenciální rozpor, nebyl daný cíl/opatření do strategie města zařazen.

Pro základní přehled vazeb je zpracována tabulka níže, která zobrazuje vztah mezi tematickými oblastmi a cíli SPRM k vybraným strategickým dokumentům vyšších územně samosprávných celků.

Soulad SPRM je posuzován s následujícími klíčovými dokumenty:

- Strategie regionálního rozvoje ČR na období 2014–2020
- Program rozvoje Ústeckého kraje 2014 – 2020
- Strategie udržitelného rozvoje Ústeckého kraje
- Střednědobý plán rozvoje sociálních služeb v Ústeckém kraji na období 2016 – 2018
- Strategie rozvoje cestovního ruchu Ústeckého kraje
- Koncepce rozvoje kultury a památkové péče v Ústeckém kraji 2014 – 2020

Tabulka 10.1: Vazba Strategického plánu rozvoje města Klášterce nad Ohří na koncepční dokumenty vyšších územně samosprávných celků

Dokument	Strategický plán rozvoje města Klášterce nad Ohří (2016 – 2023)				
	Prioritní/Tematické oblasti	Sociální a zdravotní služby, bydlení, prevence a bezpečnost	Životní prostředí, technická infrastruktura a doprava	Školství kultura, volnočasové aktivity, sport	Řízení a správa města, rozvoj podnikání, cestovní ruch
Strategie regionálního rozvoje ČR na období 2014–2020	Regionální konkurenceschopnost				X
	Územní soudržnost	X		X	X
	Environmentální udržitelnost		X		
	Veřejná správa a spolupráce			X	X
Program rozvoje Ústeckého kraje 2014 – 2020	Konkurenceschopná a stabilizovaná ekonomika		X	X	X
	Sociální kapitál a kvalita veřejných služeb	X	X	X	X
	Infrastruktura a životní prostředí		X		
	Atraktivní města	X	X		
	Životaschopné venkovské části kraje		X	X	X
Strategie udržitelného rozvoje Ústeckého kraje	Ekonomická oblast		X		X
	Sociální oblast	X		X	X
	Environmentální oblast		X		
	Správa věcí veřejných		X		X

Dokument	Strategický plán rozvoje města Klášterce nad Ohří (2016 – 2023)				
	Prioritní/Tematické oblasti	Sociální a zdravotní služby, bydlení, prevence a bezpečnost	Životní prostředí, technická infrastruktura a doprava	Školství kultura, volnočasové aktivity, sport	Řízení a správa města, rozvoj podnikání, cestovní ruch
Střednědobý plán rozvoje sociálních služeb v Ústeckém kraji na období 2016 – 2018	Podpořit implementaci střednědobého plánu rozvoje sociálních služeb v kraji a plánování rozvoje sociálních služeb na místní a krajské úrovni	X			
	Podporovat kvalitu poskytovaných sociálních služeb v kraji	X			
	Průběžná analýza potřebnosti sociálních služeb a zjišťování efektivity poskytovaných sociálních služeb v kraji	X			
	Zlepšit informovanost obyvatel Ústeckého kraje o možnostech pomoci a poskytovaných sociálních službách	X			
	Rozvíjet zapojování dobrovolníků v oblasti sociálních služeb	X			
	Podpořit jiné formy pomoci v návaznosti poskytovaných sociálních služeb a aktivity zvyšující možnosti uživatelů v zajištění vhodného bydlení	X		X	
	Vytvoření základní sítě sociálních služeb	X			
Strategie rozvoje cestovního ruchu Ústeckého kraje	Koordinace řízení rozvoje cestovního ruchu		X		X
	Zefektivnění marketingových aktivit v cestovním ruchu				X
	Rozvoj infrastruktury a produktů v cestovním ruchu		X	X	X
Koncepce rozvoje kultury a památkové péče v Ústeckém kraji 2014 – 2020	Investice do kultury, financování kultury			X	
	Rozvoj kultury			X	
	Zajištění infrastruktury pro kulturu			X	

Zdroj: PROCES, vlastní zpracování, 2016

Pozn.: X = vazba

Ve fázi realizace SPRM bude zajištěn soulad s akčními plány na místní, regionální i krajské úrovni (např. v oblasti komunitního plánování, v rámci Regionálního akčního plánu Ústeckého kraje zajišťujícího Regionální stálou konferenci Ústeckého kraje, Místního akčního plánu rozvoje vzdělávání, apod.) – viz *Implementační část, „Proces přípravy a realizace projektů a aktivit, 2. fáze Posouzení návrhu projektu.*



IMPLEMENTAČNÍ ČÁST

Účelem implementační části je nastavit proces implementace nově vzniklé strategie města do činnosti městského úřadu a organizačních složek města Klášterec nad Ohří.

V rámci implementace strategie je popsán postup přípravy projektů a aktivit k realizaci Strategického plánu rozvoje města Klášterec nad Ohří (dále též SPRM). Rovněž popisuje zavedení zvolené strategie a kompetencí do činnosti městského úřadu a organizačních složek města. Pro zdárnou implementaci je určující aktivní podpora vedení města Klášterec nad Ohří. Stěžejní je **institucionální zajištění** implementace, tzn. sestavení Strategické komise a stanovení zodpovědného pracovníka – projektového manažera (tj. implementačního týmu), včetně vymezení rozsahu jejich činností. Důležitou součástí je také Akční plán a Zásobník projektů, které tvoří samostatné dokumenty.

SPRM bude implementován prostřednictvím realizace projektů Akčního plánu. Implementační mechanismy musí být nastaveny tak, aby se zajistilo společné působení různých projektů v jednotlivých opatřeních směrem ke stanoveným cílům SPRM.

Základními faktory implementace SPRM jsou:

- a) Aktivní podpora vrcholového vedení;
- b) Důkladná a úplná příprava a naplánování implementace;
- c) Úplná a cílená komunikace (zejména mezi aktéry v území a orgány veřejné správy);
- d) Kompetentní implementační tým (tj. Strategická komise a projektový manažer);
- e) Vysoká míra zapojení zaměstnanců městského úřadu a organizačních složek města do implementace.

Klíčovou aktivitou implementace je **práce s informacemi a komunikace** se všemi klíčovými aktéry v území. Pro vytvoření vazeb mezi všemi aktéry v území a jeho následného rozvoje je vhodné k SPRM realizovat školení/workshop pro všechny aktéry (zastupitelé města, Strategická komise, projektový manažer, zaměstnanci městského úřadu a organizačních složek města a další). Cílem je seznámit dané aktéry s náplní, cíli a prioritami SPRM a postupem při jeho implementaci (kdo zastává jakou roli, kompetence, zodpovědnosti, způsob komunikace apod.).

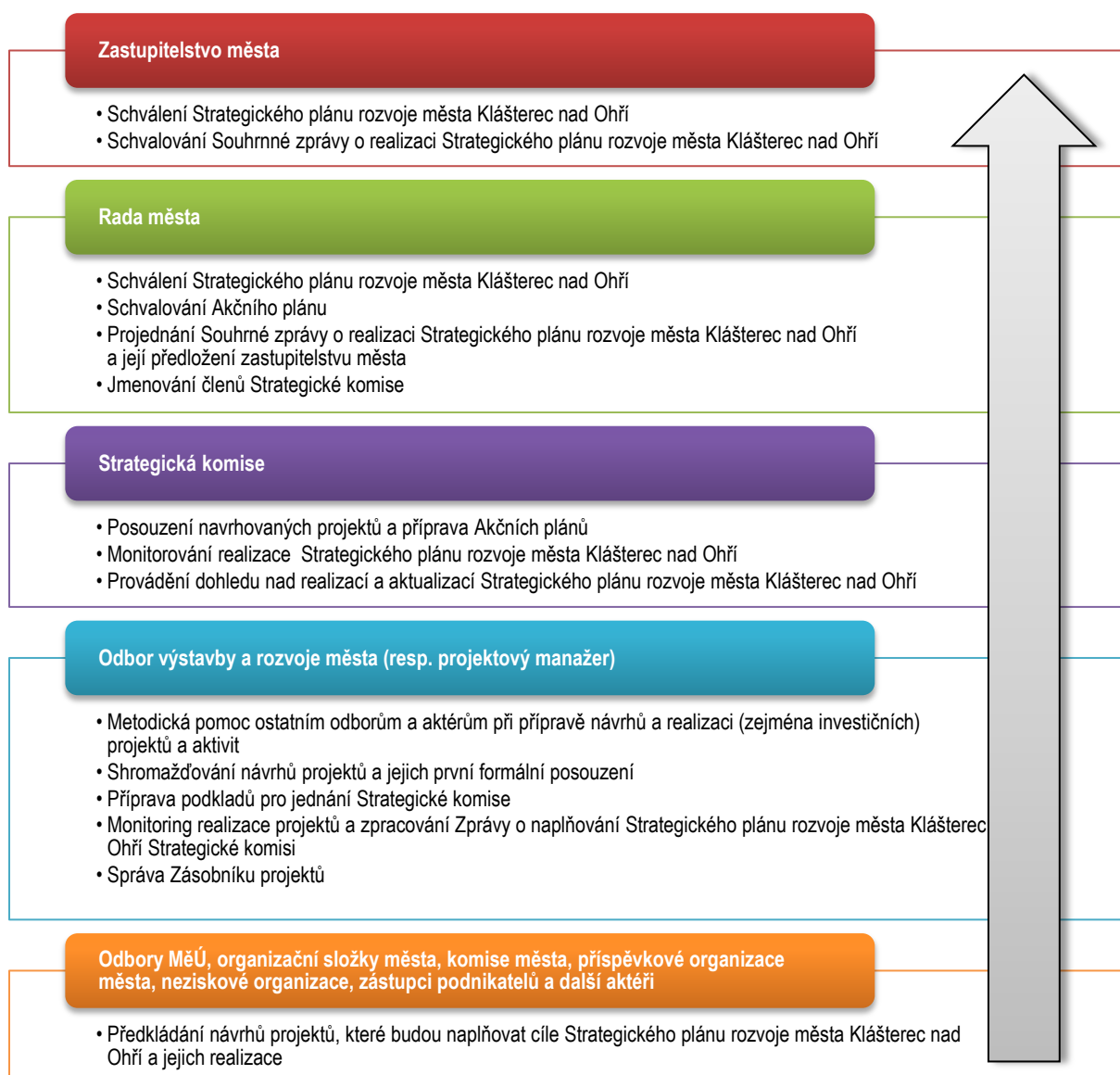
11. SYSTEMATIZACE PŘI REALIZACI STRATEGICKÉHO PLÁNU ROZVOJE MĚSTA KLÁŠTEREC NAD OHŘÍ

Strategický plán rozvoje města Klášterec nad Ohří je specifickým dokumentem orientovaným na komplexní rozvoj území a zároveň základním koncepčním dokumentem se strategickou vizí samosprávy pro řízení rozvoje oblasti v následujících osmi letech (tj. s přesahem volebního období).

11.1. Odpovědnostní a kompetenční model implementace

Subjekty zapojené do implementace SPRM jsou uvedeny v následujícím schématu (Schéma 11.1), přičemž stěžejními jsou Strategická komise a projektový manažer.

Schéma 11.1: Odpovědnostní model implementace Strategického plánu rozvoje města Klášterec nad Ohří



Činnost Strategické komise

Za účelem implementace SPRM bude zřízena tzv. **Strategická komise**. Složení Strategické komise by mělo reflektovat jak výkonnou (starosta, volení zástupci města), tak i odbornou složku (zástupci městského úřadu příp. organizačních složek města), aby byla zajištěna kontinuita plánu **bez ohledu na politickou situaci ve městě**. Jmenováním nových členů Strategické komise bude pověřena rada města.

Navrhované složení členů Strategické komise (14 členů):

- a) starosta města (předseda Strategické komise)
- b) vybraní zastupitelé města (7 osob)
- c) Zástupci úředníků Městského úřadu Klášterec nad Ohří
 - vedoucí/zástupce vedoucího odboru sociálních věcí, školství a sportu
 - vedoucí/zástupce vedoucího odboru místního hospodářství, dopravy a životního prostředí
 - vedoucí odboru finanční a majetku města
 - vedoucí/zástupce vedoucího odboru komunikace a cestovního ruchu
 - vedoucí (příp. osoba pověřená vedením) odboru výstavby a rozvoj města
- d) organizačních složek/příspěvkových organizací města
 - velitel městské policie

Členové Strategické komise by měli mít **znalost alespoň jedné tematické oblasti** SPRM:

- a) Tematická oblast: SOCIÁLNÍ A ZDRAVOTNÍ SLUŽBY, BYDLENÍ, PREVENCE A BEZPEČNOST
- b) Tematická oblast: ŽIVOTNÍ PROSTŘEDÍ, TECHNICKÁ INFRASTRUKTURA A DOPRAVA
- c) Tematická oblast: ŠKOLSTVÍ, KULTURA, VOLNOČASOVÉ AKTIVITY, SPORT
- d) Tematická oblast: ŘÍZENÍ A SPRÁVA MĚSTA, PODNIKÁNÍ A CESTOVNÍ RUCH

Takto ustanovené Strategické komisi budou svěřeny **klíčové kompetence rozhodování**. Jejím úkolem je dohled nad realizací a aktualizací SPRM. Strategická komise je usnášenischopná, je-li přítomna **nadpoloviční většina členů**. Strategická komise se usnáší většinou přítomných členů. Při rovnosti hlasů rozhoduje hlas předsedy.

Strategická komise se schází zpravidla **jednou až dvakrát ročně** (nebo dle potřeby). Jejimi **hlavními úkoly** jsou:

- a) Příprava zpracování Akčního plánu realizace SPRM a jeho předložení radě města
- b) Navrhování způsobu realizace rozvojových aktivit a stanovení jejich priorit
- c) Posouzení a rozhodování o zařazení projektů do Akčního plánu
- d) Sledování a hodnocení realizace rozvojových aktivit
- e) Sledování naplňování SPRM (monitoring)
- f) Projednání Souhrnné zprávy o realizaci SPRM

Podklady pro jednání Strategické komise připravuje projektový manažer spadající pod Odbor výstavby a rozvoje města.

Činnosti Odboru výstavby a rozvoje města

Odbor výstavby a rozvoje města, **resp. pověřený pracovník Odboru výstavby a rozvoje města (projektový manažer)**, je v úzké spolupráci se **Strategickou komisí**. Činnosti projektového manažera:

- a) Spolupracuje a zajišťuje metodickou pomoc odborům městského úřadu a organizačním složkám města, zapojeným subjektům a dalším organizacím, a to především při zajišťování přípravy a realizaci jednotlivých projektů vycházející ze SPRM.
- b) Má odpovědnost za administrativní zajištění implementace SPRM (příprava podkladů pro jednání Strategické komise, archivace informací ve vztahu k implementaci SPRM, revize zdrojů financování apod.)
- c) V průběhu roku provádí monitoring realizace všech nově vzniklých strategických dokumentů a monitoring realizace jednotlivých projektů vycházejících ze SPRM
- d) Předkládá zprávy o probíhající implementaci SPRM a návrh další činnosti Strategické komisi (zpočátku implementace v pololetních intervalech, poté minimálně jednou ročně)
- e) Spravuje Zásobník projektů, který obsahuje „databázi“ všech záměrů, a ze kterého budou vybírány projekty a aktivity při aktualizaci Akčního plánu. Při realizaci strategie bude Zásobník projektů otevřený dalšímu průběžnému doplňování návrhů projektových záměrů ať už ze strany odborné, tak laické veřejnosti (např. při vytvoření jiného koncepčního dokumentu města zaměřeného na specifickou oblast, budou projekty z tohoto dokumentu zařazeny do Zásobníku projektů; pomocí realizace sběru projektových záměrů od občanů města, příspěvkových organizací apod.).

Uvedené kompetence je vhodné ošetřit v interních dokumentech města/MěÚ.

Kompetenční model

Kompetence a povinnosti subjektů, jež budou garanty určitých činností a aktivit v rámci implementace SPRM (tedy pověřených řízením tvorby Akčního plánu, realizací SPRM, monitoringem a kontrolou jeho plnění) je vhodné implementovat do **vnitřních směrnic Městského úřadu Klášterec nad Ohří**.

Jedním z hlavních orgánů v procesu implementace SPRM je projektový manažer, který je **výkonnou složkou jeho realizace. Klíčové rozhodovací pravomoci jsou v rukou Strategické komise.**

V organigramu implementační struktury (viz Schéma 11.2) je znázorněn proces implementace Strategického plánu rozvoje města Klášterec nad Ohří, ve kterém jsou určeny základní činnosti a aktivity zainteresovaných subjektů. Proces řízení SPRM v sobě nese řízení a dohled nad strategickým plánem a realizaci spolupráce a komunikace.

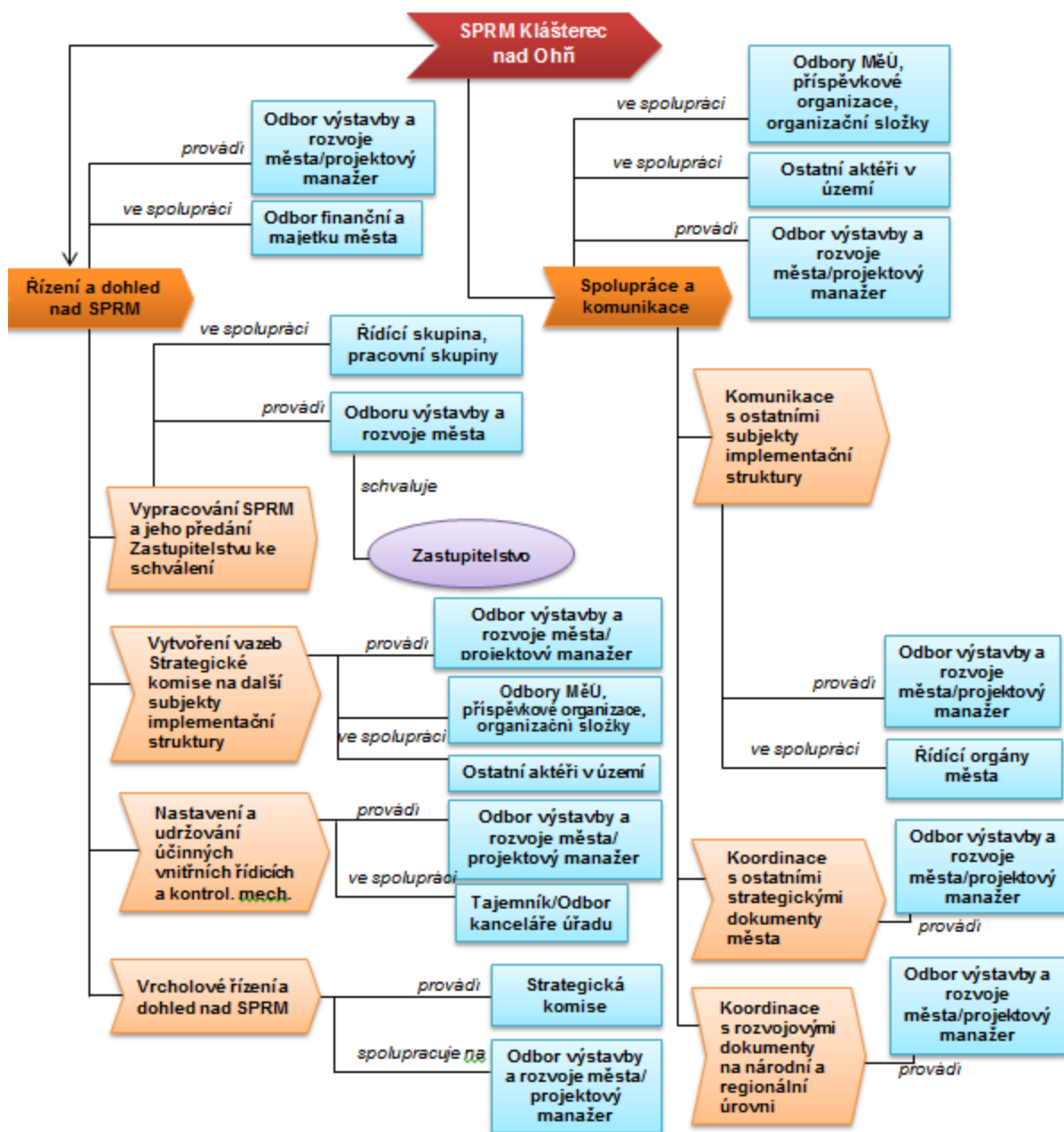
Rízení a dohled nad SPRM provádí projektový manažer ve spolupráci s Odborem finančním a majetku města, a to z důvodu provazby rozpočtu města a jednotlivých aktivit SPRM. Řízení a dohled nad SPRM se člení na čtyři další činnosti.

- Základem je vypracování kvalitního SPRM a jeho předání zastupitelstvu města ke schválení.
- Pro efektivní řízení a dohled je důležitá spolupráce **Strategické komise** s dalšími subjekty implementační struktury. Tuto spolupráci zajišťuje projektový manažer s obslužnými odbory a aktéry v území.
- Nastavení a udržování účinných vnitřních řídicích a kontrolních mechanismů provádí **projektový manažer** ve spolupráci s **tajemníkem MěÚ/Odborem kanceláře úřadu**.
- Vrcholové řízení a dohled nad SPRM provádí **Strategická komise**.

Spolupráce a komunikace v rámci realizace SPRM je zajišťována projektovým manažerem ve spolupráci s obslužnými odbory a aktéry působící v území.

- Dílčími činnostmi tohoto subprocesu jsou komunikace s ostatními subjekty implementační infrastruktury, koordinace s ostatními strategickými dokumenty na úrovni města a koordinace s rozvojovými dokumenty na národní a regionální úrovni. Tyto činnosti provádí **projektový manažer**, v případě první zmíněné činnosti se do spolupráce zapojují řídicí orgány města.

Schéma 11.2: Organigram implementační struktury Strategického plánu rozvoje města Klášterce nad Ohří



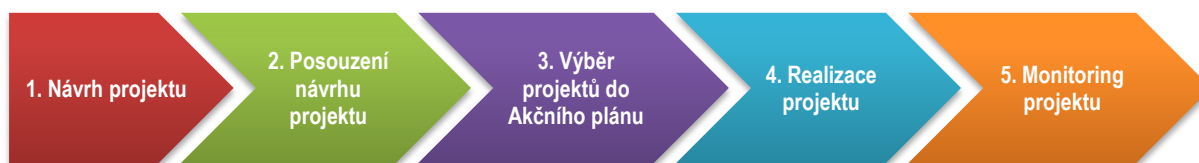
12. PŘÍPRAVA PROJEKTŮ K REALIZACI

V průběhu realizace Strategického plánu rozvoje města Klášterec nad Ohří na období let 2016 - 2023 budou shromažďovány informace o projektových záměrech v území a realizovány projekty. Připravované projektové záměry budou řešeny podle aktuální potřeby území.

12.1. Proces přípravy a realizace projektů a aktivit

Kapitola popisuje proces přípravy a realizace projektů a aktivit v rámci Strategického plánu rozvoje města Klášterec nad Ohří. Jednotlivé projekty jsou dle priority zařazeny do Akčního plánu (prioritní projekty) nebo Zásobníku projektů. Akční plán představuje nástroj operativní povahy sloužící k realizaci SPRM a k jednoznačnému vytyčení projektů, které se s vysokou mírou pravděpodobnosti budou realizovat v krátkodobém období. Akční plán je pružný, pravidelně aktualizovaný (min. jednou za dva roky) a měl by reagovat na aktuální změny v území a finanční možnosti města. Akční plán je stanovován v souladu se strategickou vizí, globálním cílem, prioritami a opatřeními, které určují strategii v hlavních oblastech rozvoje města. V rámci přípravy/aktualizace Akčního plánu jsou vybrané projekty ze Zásobníku projektů průběžně navrhovány do Akčního plánu.

Schéma 2.12.1: Fáze procesu přípravy a realizace projektů v rámci Strategického plánu rozvoje města Klášterec nad Ohří



1. fáze: Návrh projektu (zpracování projektového záměru)

Návrhy/koncepty projektů, které budou naplňovat cíle Strategického plánu rozvoje města Klášterec nad Ohří, budou průběžně vznikat zejména v rámci činnosti města (zastupitelstva a rady města, komisí, vedení a odborů městského úřadu, organizačních složek, příspěvkových organizací města aj.), dále v rámci komunitních aktivit (např. Komunitní plán sociálních služeb a souvisejících a prorodinných služeb), jako reakce na nabízené dotační tituly (kraje, státu, EU) či jinými způsoby (např. podněty občanů). Návrhy projektů bude shromažďovat **projektový manažer**. Pro navrhované projekty Akčního plánu jsou zpracovány tzv. karty projektů.

Návrhy projektů budou vypracovány ve struktuře karet projektů obsahující následující informace:

- a) Vazba na opatření SPRM
- b) Název potřeby/projektového záměru/aktivity
- c) Stručný popis (cíl, předmět, realizace)
- d) Předpokládaná finanční náročnost (odhad)
- e) Předpokládaná doba realizace/uskutečnění (rok)
- f) Odpovědný subjekt/realizátor
- g) Stav připravenosti k realizaci

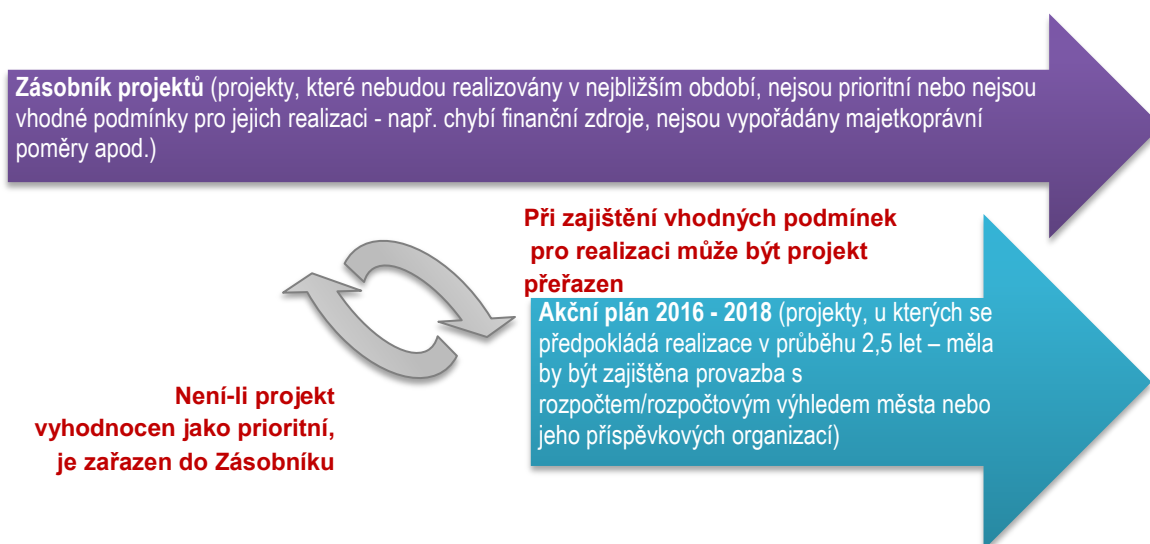
Všechny navržené projekty musí přispívat ke stanoveným cílům Strategického plánu rozvoje města Klášterec nad Ohří, zejména k naplnění globálního cíle, specifických cílů a priorit. Zároveň musí i věcně spadat alespoň do jednoho z opatření SPRM.

Projektový manažer vyzve aktéry rozvoje v území v **dostatečném časovém předstihu před přípravou rozpočtu města** k podávání návrhů projektů na zařazení do Akčního plánu, popřípadě k aktualizaci již zařazených projektů v Zásobníku projektů. Budou **vidovány veškeré projektové záměry**, které vzešly z návrhu níže uvedených aktérů rozvoje území:

- a) Zastupitelé a Radní města
- b) Odbory městského úřadu
- c) Komise města
- d) Organizační složky města
- e) Příspěvkové organizace města, neziskové a jiné partnerské organizace působící v území
- f) Společnosti s obchodním podílem města
- g) Zástupci podnikatelů působící v oblasti
- h) Veřejnost a další aktéři rozvoje v území

Do **Zásobníku projektů** jsou vkládány projekty, které z různých důvodů nebyly realizovány v minulých letech a projekty, které na realizaci čekají. Naopak již zrealizované projekty jsou ze Zásobníku projektů vyjmuty.

Schéma 2.12.2: Pro vazba mezi Akčním plánem a Zásobníkem projektů



2. fáze: Posouzení návrhu projektu

Prvotní **formální posouzení návrhů projektů** provede **projektový manažer**, pro případná doplnění kontaktuje nositele projektu. **Nositel projektu** je osoba zodpovědná za přípravu projektového záměru a jeho následnou realizaci.

Projektový manažer ověří soulad návrhu projektu s akčními plány na místní, regionální i krajské úrovni (např. v oblasti komunitního plánování, v rámci Regionálního akčního plánu Ústeckého kraje zajišťujícího Regionální stálou konferenci Ústeckého kraje, Místního akčního plánu rozvoje vzdělávání, apod.). V této fázi je nositel projektu povinen poskytnout součinnost projektovému manažerovi.

V případě souladu, resp. v případě, kdy projekt není v rozporu s ostatními záměry, je projektový záměr navržen k zařazení do Akčního plánu.

Projekty navržené pro zařazení do Akčního plánu jsou poté předloženy k posouzení **Strategické komisi**. Je-li potřeba, vyžádá si tento orgán případné doplnění informací. Následně Strategická komise rozhodne o zařazení projektu do Akčního plánu nebo Zásobníku projektů (příp. vyřazení projektu jako nerealizovatelného i do budoucna).

3. fáze: Výběr projektů do Akčního plánu

Strategická komise předloží upravené návrhy projektů Akčního plánu **ke schválení radě města**. Za výběr projektů a sestavení návrhu Akčního plánu **zodpovídá Strategická komise**.

Klíčová kritéria při posuzování, zda bude projekt zařazen do Akčního plánu a vybrán k realizaci:

- a) Dostupnost zdrojů financování
- b) Časová priorita
- c) Nositel projektu, který zná cíle, kterých se má aktivitou/realizací projektu dosáhnout, přijímá odpovědnost za danou aktivitu/realizaci projektu a její výsledky a zná časový horizont, do kterého se má rozvojová aktivita dokončit
- d) Udržitelnost

Nejvýznamnějším parametrem zařazení projektu do Akčního plánu je **dostupnost zdrojů financování** (např. z městského rozpočtu, dotace nebo příslibů jiných subjektů, města, kraje a dalších, že na jeho realizaci uvolní finance). Projekty z Akčního plánu jsou poté předloženy odpovědným subjektům pro přípravu rozpočtu na další rok, které je do návrhu zapracují.

Po schválení rozpočtu města na další rok provede projektový manažer **revizi zajištění zdrojů financování jednotlivých projektů**. O výsledku informuje Strategickou komisi. Pokud některý projekt z Akčního plánu nemá zajištěné finanční zdroje, je z Akčního plánu přesunut do Zásobníku projektů. Pokud se v průběhu roku naleznou disponibilní zdroje (úspory, dotační titul kraje, státu, EU apod.), je projekt realizován, pokud tomu tak není, vstupuje projekt do tvorby Akčního plánu na další období.

4. fáze: Realizace projektu

Projekt realizuje **nositel projektu v souladu se schváleným návrhem**. Nositelem může být odbor městského úřadu, organizační složka města, veřejný i soukromý subjekt, nezisková organizace apod.

5. fáze: Monitoring projektu

O realizovaném projektu podává nositel projektu zprávu. Zprávy za jednotlivé projekty shromažďuje **projektový manažer**, který je souhrnně předkládá Strategické komisi k monitorování realizace celého Strategického plánu rozvoje města Klášterec nad Ohří. Monitoring realizace projektů a SPRM je podkladem k hodnotícímu procesu a základním impulsem pro případnou aktualizaci dokumentu.

12.2. Financování aktivit

Výčet projektů v Akčním plánu musí **korespondovat s návrhem rozpočtu města** (a dalších zapojených subjektů/spolupracujících organizací) v příslušném roce.

K podpoře rozvoje území lze mimo jiné čerpat prostředky z Evropských strukturálních a investičních fondů v programovacím období 2014–2020. Pro Českou republiku byly vyčleněny prostředky ve výši téměř 24 mld. €. Národní operační programy (pro Českou republiku) jsou spolufinancovány zejména z Evropského fondu pro regionální rozvoj, Evropského sociálního fondu, Fondu soudržnosti a Evropského zemědělského fondu pro rozvoj venkova. Pro vymezení operačních programů pro programové období 2014–2020 byly stanoveny tyto národní rozvojové priority:

- a) Zvýšení konkurenceschopnosti ekonomiky
- b) Rozvoj páteřní infrastruktury
- c) Zvyšování kvality a efektivity veřejné správy
- d) Podpora sociálního začleňování, boje s chudobou a systému péče o zdraví
- e) Integrovaný rozvoj území

Relevantní a možné zdroje spolufinancování aktivit a projektů SPRM uvádí Tabulka 12.1.

Tabulka 12.1: Vybrané relevantní a další možné zdroje financování projektů a aktivit Programu rozvoje města

Relevantní zdroje financování
Fondy EU
Evropský fond pro regionální rozvoj
Evropský sociální fond
Fondu soudržnosti
Evropský zemědělský fond pro rozvoj venkova
Evropská územní spolupráce
Název programu
Operační program Zaměstnanost
Operační program Doprava
Operační program Životní prostředí
Integrovaný regionální operační program
Operační program Podnikání a inovace pro konkurenceschopnost
Operační program Výzkum, vývoj a vzdělávání
Další možné zdroje financování
Název operačního programu v ČR a ostatní
INTERREG V-A Česká republika – Polsko
INTERREG V-A Slovenská republika – Česká republika
Program meziregionální spolupráce INTERREG EUROPE
Program nadnárodní spolupráce INTERREG CENTRAL EUROPE
Program nadnárodní spolupráce DANUBE
Program URBACT III
Program rozvoje venkova

13. HODNOCENÍ A AKTUALIZACE STRATEGICKÉHO PLÁNU ROZVOJE MĚSTA KLÁŠTERCE NAD OHŘÍ

O nově vzniklém koncepčním dokumentu Strategického plánu rozvoje města Klášterce nad Ohří pro období 2016–2023 je vhodné informovat všechny zaměstnance městského úřadu, organizačních složek města a dotčené subjekty vč. veřejnosti. Pro řádné fungování SPRM je důležité nastavení základních pravidel, podle kterých bude tento koncepční dokument aktualizován, tzn. nastavit pravidla pro monitorování plnění jeho cílů.

13.1. Monitorování a evaluace

Pro úspěšnou implementaci Strategického plánu rozvoje města Klášterce nad Ohří musí být pečlivě nastaven účinný systém monitoringu a evaluace. Tvorba, realizace, monitoring a kontrola plnění SPRM je především v kompetenci Strategické komise. Tyto procesy organizačně zajišťuje projektový manažer.

Nastavený systém hodnocení v sobě obsahuje mechanismy průběžné kontroly a vyhodnocení. Stěžejním subjektem hodnocení je Strategická komise jako iniciační a evaluační orgán. Výsledky vyhodnocení musí být zveřejňovány **minimálně jednou za tři roky**. Vyhodnocení (průběžných) výstupů realizace SPRM by mělo být veřejně přístupné, čímž bude zajištěna/podpořena participace občanů na realizaci strategického plánování města. Výsledky vyhodnocení mohou být zveřejněny na veřejném setkání s občany, na webových stránkách města aj.

Účelem **monitoringu** je sledování průběhu realizace Strategického plánu rozvoje města Klášterce nad Ohří. Základními nástroji jsou přehledy realizovaných projektů a přehledy výstupů těchto projektů. Projektový manažer **každoročně předkládá Strategické komisi průběžnou monitorovací zprávu**, která hodnotí naplňování SPRM z pohledu plnění cílů a opatření a předloží ji pro informaci nebo ke schválení radě a zastupitelstvu města. Hodnocení je prováděno ve spolupráci s odpovědnými osobami.

Účelem **evaluace** je v intervalu **tří let** zhodnotit dosažené cíle a poskytnout doporučení pro další řízení SPRM i pro směřování jeho opatření. Závěry a doporučení evaluace představují jeden z klíčových podkladů pro zlepšení efektivnosti naplňování SPRM. Za celkový průběh evaluace je zodpovědná Strategická komise, která předkládá výstupy evaluace ke schválení radě města, která je postoupí ke schválení zastupitelstvu města.

V průběhu realizace SPRM je navrhováno provedení **dvou typů evaluací**, a to průběžné a ex-post evaluace.

Průběžná evaluace

- Jednou za tři roky v průběhu realizace SPRM
- Evaluace bude představovat zpětnou vazbu, na jejímž základě budou přijímána případná opatření pro výběr projektových záměrů do Akčního plánu, případně pro aktualizaci SPRM

Ex-post evaluace

- Po ukončení realizace SPRM
- Evaluace zhodnotí celkovou účinnost a efektivnost SPRM (účinnost intervencí, rozsah naplnění očekávaných efektů, aj.)..

Stěžejní je **vyhodnocení Akčního plánu**, které bude probíhat vždy po skončení doby jeho platnosti. Dále bude Akční plán hodnocen dle potřeby průběžně. Hodnocení je prováděno ve spolupráci s odpovědnými osobami na základě hodnotící škály pro jednotlivé projekty, která definuje, v jaké fázi se projekt nachází:

- a) Zahájeno
- b) Nezahájeno
- c) Částečně splněno
- d) Splněno

Pro hodnocení úspěšnosti projektů/aktivit Akčního plánu je stěžejní, jakým dílem přispěla jejich realizace ke splnění cíle a hodnotících kritérií (potažmo naplnění priorit a opatření) Strategického plánu rozvoje města Klášterce nad Ohří.

Jsou stanovena **čtyři evaluační kritéria**, v rámci kterých budou jednotlivé cíle a projekty hodnoceny členy Strategické komise. Stanovená evaluační kritéria vychází z konceptu 3E (účelnost, efektivita, hospodárnost). Strategická komise provádí posouzení na základě podkladů, které připraví projektový manažer.

Pro vyhodnocování jednotlivých cílů a projektů SPRM bude nastavena **sedmibodová škála**, kdy 1 představuje nejhorší situaci a 7 nejlepší stav. Vyšší hodnocení cíle a projektu má pozitivní vliv na rozvoj města Klášterec nad Ohří.

Evaluační kritéria:

1. Efektivnost financování (jestli prostředky byly vynaloženy, tam kde měly)

Nejhorší situace	Hodnocení							Nejlepší situace
Neúčelná podpora projektů, které nejsou spjaty s prioritami SPRM. Vyčerpání finančních prostředků města na neefektivní projekty, nepoměr mezi vynaloženými prostředky a cíli projektů.	1	2	3	4	5	6	7	Podpora pouze takových projektů, které mají adekvátně nastavený rozpočet vzhledem k nastaveným výsledkům. U projektů je očekáván přínos pro rozvoj ve městě.

2. Vícezdrojové financování

Nejhorší situace	Hodnocení							Nejlepší situace
Město se bude podílet na financování všech aktivit a projektů. Nízká aktivita lokálních aktérů při získávání finančních prostředků z různých zdrojů.	1	2	3	4	5	6	7	Podíl všech možných zdrojů podílejících se na financování rozvoje města (rozpočet města, EU, soukromé subjekty, kraj a další).

3. Plnění cílů strategie

Nejhorší situace	Hodnocení							Nejlepší situace
Nejsou realizovány projekty definované v Akčním plánu.	1	2	3	4	5	6	7	Podpora projektů, které jsou definovány v Akčním plánu, stabilní financování rozvojových projektů.

4. Plnění dílčích priorit strategie (míra naplnění jednotlivých opatření)

Nejhorší situace	Hodnocení							Nejlepší situace
Jsou realizovány takové projekty, které nepřispívají k naplňování dílčích cílů a opatření u stanovených priorit.	1	2	3	4	5	6	7	Postupnou realizací projektů dochází k naplňování dílčích cílů a opatření u stanovených priorit.

Nastavený systém hodnocení v sobě obsahuje mechanismy průběžné kontroly a vyhodnocení. Stěžejním subjektem hodnocení je Strategická komise jako iniciační a evaluační orgán. Vyhodnocené výstupy by měly být zveřejněny a přístupny také veřejnosti, např. na webových stránkách města.

Aktualizace Strategického plánu rozvoje města Klášterec nad Ohří

Při zásadních změnách ve státní hospodářské politice nebo v municipální politice, v zákonech, v podnikatelské sféře, při příchodu významného investora do oblasti, při významných výstupech a podnětech vzešlých např. z komunitního plánování by mělo být reagováno na vzniklou situaci mimořádnou aktualizací SPRM. Pokud tyto závažné situace nenastanou, měla by aktualizace SPRM proběhnout po skončení jeho plánovacího období, tj. po roce 2023.

Doporučení pro aktualizaci SPRM bude předkládat Strategická komise.

14. PŘÍLOHY

14.1. Tabulkové přílohy

Tabulka P 1: Výměra, počet obyvatel a hustota zalidnění obcí SO ORP Kadaň

SO ORP/obec	Plocha území (ha) [1]		Počet obyvatel [2]		Hustota zalidnění (ob./km ²)
	Absolutně	Podíl %	Absolutně	Podíl %	
SO ORP Kadaň	44 916,0	-	42 970	-	95,7
Z toho:					
Domašín	1 580,2	3,5	172	0,4	10,9
Chbany	2 788,3	6,2	618	1,4	22,2
Vilémov	1 883,3	4,2	593	1,4	31,5
Veliká Ves	1 781,3	4,0	297	0,7	16,7
Vejprty	977,0	2,2	2 871	6,7	293,9
Rokle	1 357,0	3,0	268	0,6	19,7
Radonice	3 123,5	7,0	1 129	2,6	36,1
Pětipsy	509,3	1,1	203	0,5	39,9
Perštejn	2 058,4	4,6	1 098	2,6	53,3
Račetice	386,4	0,9	401	0,9	103,8
Okounov	824,9	1,8	335	0,8	40,6
Měděnec	1 279,0	2,8	136	0,3	10,6
Mašřov	2 305,1	5,1	572	1,3	24,8
Loučná pod Klínovcem	2 089,3	4,7	116	0,3	5,6
Libědice	1 103,5	2,5	246	0,6	22,3
Kovářská	2 086,2	4,6	1 069	2,5	51,2
Kryštofovy Hamry	6 842,3	15,2	117	0,3	1,7
Klášterec nad Ohří	5 378,6	12,0	14 822	34,5	275,6
Kadaň	6 562,3	14,6	17 907	41,7	272,9

Zdroj: ČSÚ, 2015; [1] Data k 31. 12. 2015; [2] Data k 1. 1. 2015

Pozn. Barevná škála porovnává hodnoty ve sloupci – barevný odstín představuje hodnotu v buňce (tmavě modrá = nejnižší hodnota, tmavě červená = nejvyšší hodnota).

Tabulka P 2: Průměrný věk obyvatel a index stáří ve vybraném území v roce 2015

Rok	Průměrný věk	Index stáří
Klášterec nad Ohří	40,6	103,1
SO ORP Kadaň	40,8	104,0
Ústecký kraj	41,2	108,5
Česká republika	41,7	117,4

Zdroj: ČSÚ, 2015, data k 1. 1. 2015

Tabulka P 3: Bytový fond na území města Klášterec nad Ohří v roce 2011

Bytový fond	Celkem	Rodinné domy	Bytové domy	Ostatní budovy
Obydlené byty celkem	6 081	1 099	4 950	32
z toho právní důvod užívání bytu	ve vlastním domě	892	6	6
	v osobním vlastnictví	1 938	-	1 938
	nájemní	1 175	41	1 125
	družstevní	1 474	2	1 472
Obydlené byty celkem	6 081	1 099	4 950	32
z toho s počtem obytných místností	1 místnost	277	16	261
	2 místnosti	869	42	825
	3 místnosti	1 501	163	1 333
	4 místnosti	1 926	286	1 633
	5 a více místností	875	506	366

Zdroj: ČSÚ, SLDB 2011

Pozn. Barevná škála porovnává hodnoty ve sloupci – barevný odstín představuje hodnotu v buňce (tmavě modrá = nejnižší hodnota, tmavě červená = nejvyšší hodnota)

Tabulka P 4: Lokace kamerových bodů městského kamerového dohlížecího systému ve městě Klášterec nad Ohří

Kamerový bod	Lokace
Kamerový bod č. 1	Věžový dům čp. 484, ul. Budovatelská
Kamerový bod č. 2	Panelový dům čp. 531, ul. Dlouhá
Kamerový bod č. 3	Panelový dům čp. 669, ul. Dlouhá
Kamerový bod č. 4	Obytný dům č.p. 375, ul. Václava Řezáče
Kamerový bod č. 5	Panelový dům čp. 484, ul. Lidická
Kamerový bod č. 6	Panelový dům čp. 419, ul. Královehradecká
Kamerový bod č. 7	Lokalita autobusového nádraží, ul. Pražská
Kamerový bod č. 8	Nám. Dr. Edvarda Beneše a přilehlé okolí
Kamerový bod č. 9	Parkoviště u koupaliště
Kamerový bod č. 10	Parkoviště u koupaliště
Kamerový bod č. 11	Panelový dům čp. 543, ul. Lesní

Zdroj: www.klasterec.cz, 2016

Tabulka P 5: Kategorie velikostí bytů bytového fondu v majetku města Klášterec nad Ohří (duben 2016)

Kategorie velikosti bytu	Počet bytů	
	Absolutně	Podíl (%)
0+1	10	8,7
0+2	5	4,3
0+3	2	1,7
1+1	39	33,9
1+2	25	21,7
1+3	34	29,6
Celkem	115	100,0

Zdroj: Městský úřad Klášterec nad Ohří, 2016

Tabulka P 6: Využití půdního fondu ve městě Klášterec nad Ohří (data k 31. 12. 2015)

Druh plochy		Rozloha	
		Absolutně (ha)	Podíl (%)
Celková výměra		5 378,6	100,0
Zemědělská půda		2 314,8	43,0
Z toho:	Orná půda	950,9	41,1
	Chmelnice	0,0	0,0
	Vinice	0,0	0,0
	Zahrada	89,2	3,9
	Ovocný sad	209,7	9,1
	Trvalý travní porost	1 064,9	46,0
Nezemědělská půda		3 063,8	57,0
Z toho:	Lesní pozemek	2 040,0	66,6
	Vodní plocha	115,1	3,8
	Zastavěná plocha a nádvoří	100,2	3,3
	Ostatní plocha	808,5	26,4

Zdroj: ČSÚ, 2016

Tabulka P 7: Intenzita dopravy na vybraných úsecích v Klášterci nad Ohří v roce 2010

Komunikace	Počet vozidel				Měřený úsek	
	Těžká motorová	Osobní a dodávková	Jednostopá motorová	Součet	Začátek	Konec
I/13 (4-0561)	1 540	5 764	57	7 361	Klášterec n. Ohří (začátek zástavby)	Zaústění bývalé silnice č. 1985
I/13 (4-0562)	1743	10 565	79	12 387	Zaústění bývalé silnic č. 1985	Křižovatka s II/224
I/13 (4-0563)	1959	9253	67	11 279	Křižovatka s II/224	Miřetice u Klášterce n. Ohří (konec zástavby)
II/224 (4-3422)	346	2 461	35	2 842	Miřetice u Klášterce n. Ohří (konec zástavby)	Křižovatka s I/13
II/224 (4-3423)	263	3 129	31	3 423	Křižovatka s I/13	Zaústění 22316

Zdroj: Ředitelství silnic a dálnic, 2010

Pozn. Barevná škála porovnávací hodnoty uvedené ve sloupci – barevný odstín představuje hodnotu v buňce (tmavě modrá = nejnižší hodnota, tmavě červená = nejvyšší hodnota).

Tabulka P 8: Kapacita a skutečný stav počtu žáků mateřských škol v Klášterci nad Ohří

Mateřské školy (MŠ)	Kapacita dle rejstříku škol	Skutečný stav/školní rok				
		2011/2012	2012/2013	2013/2014	2014/2015	2015/2016
MŠ Kláštereck nad Ohří, Lipová 570	150	137	134	127	114	97
MŠ Kláštereck nad Ohří, Souběžná 205	112	112	112	112	102	102
MŠ Kláštereck nad Ohří, Lesní 545	80	80	80	80	80	80
MŠ Kláštereck nad Ohří, Dlouhá 540	255	214	214	214	210	205
Celkem	597	543	540	533	506	484
Obsazenost (%)	-	91,0	90,5	89,3	84,8	81,1

Zdroj: Městský úřad Kláštereck nad Ohří, 2016

Tabulka P 9: Kapacita a skutečný počet žáků institucí základního vzdělání v Klášterci nad Ohří

Základní školy (ZŠ)	Kapacita dle rejstříku škol	Skutečný stav/školní rok				
		2011/2012	2012/2013	2013/2014	2014/2015	2015/2016
ZŠ, Kláštereck nad Ohří, Krátká 676, okres Chomutov	700	520	545	557	558	584
ZŠ, Kláštereck nad Ohří, Školní 519, okres Chomutov	450	353	376	379	417	436
ZŠ, Kláštereck nad Ohří, Petléřská 447, okres Chomutov	350	304	279	248	249	235
ZŠ praktická Kláštereck nad Ohří, Havlíčkova 269, okres Chomutov	120	72	73	61	67	44
Gymnázium a Střední odborná škola (nižší stupeň víceletého gymnázia)	120	118	111	111	110	107
Celkem	1 740	1 367	1 384	1 356	1 401	1 406
Obsazenost (%)	-	79,9	80,9	79,3	81,9	82,2

Zdroj: Městský úřad Kláštereck nad Ohří, Gymnázium a Střední odborná škola, 2016

Tabulka P 10: Kapacita a skutečný počet studentů instituce středního vzdělání v Klášterci n. O.

Obor	Kapacita	Skutečný stav/Školní rok				
		2011/2012	2012/2013	2013/2014	2014/2015	2015/2016
Osmileté gymnázium (vyšší stupeň víceletého gymnázia)	120	87	81	79	83	90
Čtyřleté gymnázium	120	93	84	86	80	86
Sociální činnost	120	52	71	102	83	94
Sociální péče – sociálně správní činnost	120	58	25	Dobíhající obor do roku 2013 – od roku 2010 změna názvu oboru na Sociální činnost u nových ročníků		
Celkem	360/480	290	261	267	246	270
Obsazenost (%)		60,4	54,4	74,2	68,3	75,0

Zdroj: Gymnázium a Střední odborná škola, 2016

Tabulka P 11: Organizace a podnikatelské subjekty působící ve sportu a tělovýchově ve městě Klášterec nad Ohří v roce 2016

Organizace	
1. Spolek Hokejový klub Klášterec nad Ohří	22. Klub turistů
2. Karate klub Kadaň a Klášterec, z. s.	23. Jezdecká společnost na Špičáku
3. Oblastní skupina agility	24. Pionýrská skupina Heleny Bišové
4. Fotbalový klub Klášterec nad Ohří	25. Český kynologický svaz Klášterec nad Ohří
5. TJ Ohře Klášterec nad Ohří	26. Inter Mikulovice
6. Tělovýchovná jednota Klášterec nad Ohří	27. Zumba Kids - Alice Salayová
7. SK SPV Klášterec nad Ohří	28. Energy Point - jóga
8. Torpédoborci Hradiště	29. Pohár Peruna z.s.
9. FK Rašovice	30. SK BlackHoleGym z.s.
10. TOJIMOTO team, o.s.	31. DDM Volňásek Klášterec
11. Slzavé údolí	
12. SK Reál saně Klášterec	
13. TJ TATRAN Klášterecká Jeseň	
14. Základní organizace AVZO ČR	
15. Tenisový klub lázně Evženie	
16. Junák - svaz skautů a skautek ČR	
17. Spolek přátel Evropy	
18. Český rybářský svaz - Klášterec	
19. ATV Krušné Hory	
20. OS Horal Venkov	
21. SK národní házená	
Podnikatelské subjekty	
1. Fitness M-Club	6. Beauty & Fitness studio
2. Fitness centrum Jan Böhm	7. FIT léňa sporting
3. BlackHole Gym Klášterec	8. M-club s.r.o. - provozovatel sportovního areálu
4. Fitka "U Jablíček"	9. Jiří Bezděk - provozovatel Aquaparku
5. Power-plate Klášterec	

Zdroj: Bc. Marvan, zpracovatel Koncepce sportu a tělovýchovy, 2016

Tabulka P 12: Příjmy rozpočtu města Klášterec nad Ohří v letech 2010–2015

Rok	Daňové		Nedaňové		Přijaté transfery		Kapitálové	
	Kč	Podíl (%)	Kč	Podíl (%)	Kč	Podíl (%)	Kč	Podíl (%)
2010	165 159 970	56,1	11 918 090	4,0	58 388 370	19,8	58 927 700	20,0
2011	160 955 699	70,3	25 029 401	10,9	33 061 325	14,4	10 035 640	4,4
2012	158 289 486	81,7	9 197 786	4,7	22 951 103	11,8	3 287 721	1,7
2013	175 384 400	75,4	9 755 432	4,2	42 169 595	18,1	5 381 986	2,3
2014	184 675 274	77,6	12 053 816	5,1	36 028 453	15,1	5 185 110	2,2
2015	188 266 351	79,6	6 120 991	2,6	39 350 257	16,6	2 784 982	1,2

Zdroj: <http://monitor.statnipokladna.cz/2015/>, 2016

Tabulka P 13: Počet zaměstnanců největších zaměstnavatelů v Klášterci nad Ohří

Obchodní jméno	Kategorie zaměstnanců (počet)
Toyota Gosei Czech, s.r.o.	1 000 – 1 499 (1 050)
BOS Automotive Products CZ s.r.o.	250 – 499 (475)
DONALDSON CZECH REPUBLIC s.r.o.	250 – 499 (400)
ZKL Klášterec nad Ohří, akciová společnost	250 – 499 (300)
ZF Electronics Klášterec s.r.o.	250 – 499 (294)
Pittsburgh Corning CR, s.r.o.	250 – 499 (250)
Thun 1794 a.s.	100 - 200 (170)

Zdroj: ČSÚ, Registr ekonomických subjektů 2016; MěÚ Klášterec nad Ohří

Tabulka P 14: Seznam ubytovacích zařízení a jejich ubytovací kapacita v Klášterci nad Ohří

Ubytovací zařízení	Kapacita
1. Lázeňský dům a penzion Evženie	25
2. Hotel Bohemia Excellent	45
3. Hotel Slávie	64
4. Penzion Astoria	20
5. Penzion Toša	40
6. Penzion Sport	30
7. Penzion Liptov (Koliba Satanka)	23
8. Penzion Claudia	22
9. Penzion U Včelaře	20
10. Kemp U Jezu	30

Zdroj: Městský úřad Klášterec nad Ohří

Tabulka P 15: Celkový dojem respondentů ze života v Klášterci nad Ohří dle oblastí života

Spokojenost s místem bydliště	Pohlaví		Věk				Celkem
	Žena	Muž	18–29	30–44	45–64	65 a více	
Velmi spokojen	6,6	2,3	6,1	5,6	2,7	3,9	4,4
Spíše nespokojen	15,6	15,9	13,0	21,6	15,4	10,4	15,8
Ani spokojen/ nespokojen	11,3	14,5	10,7	18,3	12,5	7,9	13,0
Spíše spokojen	41,3	42,9	46,5	36,8	44,2	41,6	42,1
Velmi spokojen	24,8	24,3	23,7	17,1	25,1	36,2	24,5
Nemohu posoudit	0,4	0,0	0,0	0,7	0,0	0,0	0,2

Spokojenost se vzhledem města	Pohlaví		Věk				Celkem
	Žena	Muž	18–29	30–44	45–64	65 a více	
Velmi nespokojen	4,5	7,0	7,5	7,3	5,2	2,4	5,8
Spíše nespokojen	28,6	24,5	26,8	35,8	24,1	16,0	26,5
Ani spokojen/ nespokojen	16,7	21,6	29,5	20,4	16,6	10,3	19,2
Spíše spokojen	44,4	40,2	36,2	31,5	48,0	55,2	42,2
Velmi spokojen	5,1	6,7	0,0	4,3	5,7	16,0	5,9
Nemohu posoudit	0,7	0,0	0,0	0,7	0,5	0,0	0,3

Spokojenost s péčí o památky	Pohlaví		Věk				Celkem
	Žena	Muž	18–29	30–44	45–64	65 a více	
Velmi nespokojen	2,3	3,2	2,8	2,7	2,3	3,7	2,8
Spíše nespokojen	9,5	12,0	16,4	13,4	9,0	3,1	10,8
Ani spokojen/ nespokojen	16,7	19,8	16,0	20,1	19,6	15,4	18,3
Spíše spokojen	49,0	37,4	35,3	40,6	50,0	43,0	43,1
Velmi spokojen	12,8	15,1	9,8	13,1	12,1	23,8	13,9
Nemohu posoudit	9,7	12,6	19,7	10,0	7,0	10,9	11,1

Spokojenost s nabídkami pracovních příležitostí ve městě	Pohlaví		Věk				Celkem
	Žena	Muž	18–29	30–44	45–64	65 a více	
Velmi nespokojen	11,8	12,9	15,2	13,4	14,7	1,5	12,3
Spíše nespokojen	25,9	26,8	35,7	30,7	24,9	9,4	26,4
Ani spokojen/ nespokojen	18,9	23,6	24,7	26,8	17,6	14,9	21,3
Spíše spokojen	12,4	8,5	7,2	13,6	12,1	5,8	10,5
Velmi spokojen	2,9	3,8	8,5	3,5	1,3	0,8	3,4
Nemohu posoudit	28,0	24,4	8,6	12,0	29,4	67,7	26,2

Spokojenost s bydlením ve městě	Pohlaví		Věk				Celkem
	Žena	Muž	18–29	30–44	45–64	65 a více	
Velmi nespokojen	7,4	4,1	6,1	8,5	4,4	3,2	5,7
Spíše nespokojen	19,6	16,7	16,3	23,6	19,9	8,1	18,1
Ani spokojen/ nespokojen	18,4	18,9	18,1	25,5	18,8	8,4	18,7
Spíše spokojen	39,3	45,7	49,7	29,4	47,6	45,6	42,6
Velmi spokojen	11,7	13,3	9,8	10,5	8,4	27,0	12,5
Nemohu posoudit	3,6	1,2	0,0	2,7	0,9	7,7	2,4

Zdroj: PROCES, Průzkum mezi občany Klášterce n. O., 2016

Otázka: Celkový dojem ze života v Klášterci nad Ohří

Pozn. Barevná škála porovnává hodnoty uvedené v buňkách – barevný odstín představuje hodnotu v buňce (tmavě modrá = nejnižší hodnota, tmavě červená = nejvyšší hodnota).

Tabulka P 16: Dostupnost služeb/infrastruktury pro občany

Spokojenost s dostupností...	Podíl odpovědí (%)					
	Velmi nespokojen	Spíše nespokojen	Ani spokojen/ ani nespokojen	Spíše spokojen	Velmi spokojen	Nemohu posoudit
Mateřské, základní a střední školy	1,8	2,1	7,9	37,8	24,2	26,2
Základní zdravotní péče	5,1	16,4	17,7	45,2	13,0	2,5
Sociální služby	1,5	9,3	19,7	31,8	8,8	28,8
Stavební parcely	9,0	14,2	18,0	7,0	4,4	47,3
Jiné	28,4	9,4	4,4	2,4	2,9	52,5

Zdroj: PROCES, Průzkum mezi občany Klášterce n. O., 2016

Otázka: Jak jste spokojeni s dostupností uvedených služeb/infrastruktury pro občany?

Pozn. Barevná škála porovnává hodnoty uvedené v buňkách – barevný odstín představuje hodnotu v buňce (tmavě modrá = nejnižší hodnota, tmavě červená = nejvyšší hodnota).

Tabulka P 17: Sportovní, kulturní a volnočasové vyžití ve městě

Spokojenost s...	Podíl odpovědí (%)					
	Velmi nespokojen	Spíše nespokojen	Ani spokojen/ ani nespokojen	Spíše spokojen	Velmi spokojen	Nemohu posoudit
Stav Kulturního domu	24,9	35,3	15,2	16,3	1,7	6,7
Nabídka a počet sportovního vyžití a hřišť pro děti a mládež	14,4	27,3	16,1	21,9	4,1	16,2
Nabídka a počet sportovišť pro dospělé a seniory	24,0	28,9	20,0	9,1	1,8	16,2
Nabídka ostatních možností trávení volného času (zájmové organizace, kurzy, veřejný internet apod.)	10,4	23,7	22,4	22,8	4,9	15,8
Jiné	20,4	12,8	12,8	0,0	0,0	54,0

Zdroj: PROCES, Průzkum mezi občany Klášterce n. O., 2016

Otázka: Kultura, sport, volný čas

Pozn. Barevná škála porovnává hodnoty uvedené v buňkách – barevný odstín představuje hodnotu v buňce (tmavě modrá = nejnižší hodnota, tmavě červená = nejvyšší hodnota).

Tabulka P 18: Bezbariérovost ve městě a nabídka služeb pro seniory a handicapované osoby

Spokojenost s...	Podíl odpovědí (%)					
	Velmi nespokojen	Spíše nespokojen	Ani spokojen/ ani nespokojen	Spíše spokojen	Velmi spokojen	Nemohu posoudit
Bezbariérovost ve městě	9,4	22,1	17,9	15,7	1,9	33,1
Nabídka služeb pro seniory a handicapované osoby	5,4	16,1	18,1	14,3	1,7	44,4
Jiné	9,3	10,1	3,5	1,4	1,3	74,6

Zdroj: PROCES, Průzkum mezi občany Klášterce n. O., 2016

Otázka: Život seniorů a handicapovaných osob

Pozn. Barevná škála porovnává hodnoty uvedené v buňkách – barevný odstín představuje hodnotu v buňce (tmavě modrá = nejnižší hodnota, tmavě červená = nejvyšší hodnota).

Tabulka P 19: Bezpečnostní opatření a pocit bezpečí ve městě

Spokojenost s...	Podíl odpovědí (%)					
	Rozhodně ne	Spíše ne	Ani ano / ani ne	Spíše ano	Rozhodně ano	Nemohu posoudit
Pocit bezpečí ve městě	12,4	22,9	20,3	38,0	5,4	1,0
Bezpečnostní opatření ve městě pro cestu dětí do školy	4,2	9,0	15,8	34,4	8,1	28,4
Bezpečnostní opatření v okolí škol a hřišť	4,6	21,3	17,0	22,1	5,0	30,0
Jiné	24,2	18,7	1,8	1,6	2,2	51,5

Zdroj: PROCES, Průzkum mezi občany Klášterce n. O., 2016

Otázka: Bezpečnost ve městě

Pozn. Barevná škála porovnává hodnoty uvedené v buňkách – barevný odstín představuje hodnotu v buňce (tmavě modrá = nejnižší hodnota, tmavě červená = nejvyšší hodnota).

Tabulka P 20: Spokojenost s kvalitou životního prostředí a čistotou města

Spokojenost s...	Podíl odpovědí (%)					
	Velmi nespokojen	Spíše nespokojen	Ani spokojen/ ani nespokojen	Spíše spokojen	Velmi spokojen	Nemohu posoudit
Kvalita ovzduší ve městě	3,4	10,1	22,2	52,4	9,6	2,2
Množství a rozloha zelených ploch ve městě	7,4	17,9	14,6	45,7	13,5	0,8
Údržba zelených ploch	10,7	24,5	13,5	41,8	7,8	1,8
Čistota města	13,3	31,1	24,7	25,5	5,1	0,3
Počet kontejnerů a četností jejich vývozu	13,3	25,2	16,0	34,3	9,3	1,8
Docházková vzdálenost ke kontejnerovým stáním	3,6	5,0	9,4	43,6	36,2	2,3

Zdroj: PROCES, Průzkum mezi občany Klášterce n. O., 2016

Otázka: Životní prostředí a čistota ve městě

Pozn. Barevná škála porovnává hodnoty uvedené v buňkách – barevný odstín představuje hodnotu v buňce (tmavě modrá = nejnižší hodnota, tmavě červená = nejvyšší hodnota).

Tabulka P 21: Spokojenost se silniční a veřejnou hromadnou dopravou

Spokojenost s...	Podíl odpovědí (%)					
	Velmi nespokojen	Spíše nespokojen	Ani spokojen / ani nespokojen	Spíše spokojen	Velmi spokojen	Nemohu posoudit
Množství parkovacích ploch ve městě	31,9	27,5	12,8	17,5	2,2	8,1
Kvalita silnic	15,5	36,3	19,4	25,8	1,3	1,7
Kvalita chodníků	26,2	34,2	17,5	18,8	2,8	0,5
MHD/autobusová doprava	6,9	10,6	16,1	26,3	7,7	32,4
Jiné	39,6	16,1	3,9	3	0,9	36,5

Zdroj: PROCES, Průzkum mezi občany Klášterce n. O., 2016

Otázka: Silniční a veřejná hromadná doprava

Pozn. Barevná škála porovnává hodnoty uvedené v buňkách – barevný odstín představuje hodnotu v buňce (tmavě modrá = nejnižší hodnota, tmavě červená = nejvyšší hodnota).

Tabulka P 22: Spokojenost s podmínkami pro cyklodopravu ve městě

Spokojenost s...	Podíl odpovědí (%)					
	Velmi nespokojen	Spíše nespokojen	Ani spokojen / ani nespokojen	Spíše spokojen	Velmi spokojen	Nemohu posoudit
Podmínky pro cyklisty – počet a kvalita cyklostezek v okolí	24,9	26,4	9,7	12,5	3,9	22,7
Značení cyklostezek	8,2	14,6	22,9	21,5	5,8	27,1
Jiné	32,2	5,5	4,9	0,0	1,1	56,2

Zdroj: PROCES, Průzkum mezi občany Klášterce n. O., 2016

Otázka: Cyklodoprava

Pozn. Barevná škála porovnává hodnoty uvedené v buňkách – barevný odstín představuje hodnotu v buňce (tmavě modrá = nejnižší hodnota, tmavě červená = nejvyšší hodnota).

Tabulka P 23: Spokojenost s podmínkami pro podnikání

Spokojenost s...	Podíl odpovědí (%)					
	Velmi nespokojen	Spíše nespokojen	Ani spokojen / ani nespokojen	Spíše spokojen	Velmi spokojen	Nemohu posoudit
Podmínky pro rozvoj podnikání ve městě	8,2	18,3	15,7	3,9	2,7	51,2
Nabídka prostor pro podnikání ve městě	7,9	13,1	15,4	5,3	3,4	54,9
Jiné	11,6	3,1	3,5	0,0	0,0	81,8

Zdroj: PROCES, Průzkum mezi občany Klášterce n. O., 2016

Otázka: Podnikání

Pozn. Barevná škála porovnává hodnoty uvedené v buňkách – barevný odstín představuje hodnotu v buňce (tmavě modrá = nejnižší hodnota, tmavě červená = nejvyšší hodnota).

Tabulka P 24: Komunikace města s občany

Komunikace města s občany	Podíl odpovědí (%)					
	Rozhodně ne	Spíše ne	Ani ano / ani ne	Spíše ano	Rozhodně ano	Nemohu posoudit
Dostatek informací o dění ve městě poskytovaných městem	4,7	11,1	13,3	49,0	20,4	1,5
Spokojenost s úrovní webových stránek města	2,4	5,1	12,9	45,5	21,9	12,1
Dostatečné zázemí pro rozvoj zájmových skupin a neziskových organizací vytvářených městem	5,0	14,6	15,8	19,6	4,8	40,2

Zdroj: PROCES, Průzkum mezi občany Klášterce n. O., 2016

Otázka: Komunikace města s občany

Pozn. Barevná škála porovnává hodnoty uvedené v buňkách – barevný odstín představuje hodnotu v buňce (tmavě modrá = nejnižší hodnota, tmavě červená = nejvyšší hodnota).

Tabulka P 25: Preference respondentů na rozdělení finančních prostředků z rozpočtu města

	Pohlaví		Věk				Celkem
	Žena	Muž	18–29	30–44	45–64	65 a více	
Tvorba podmínek pro bydlení a bytovou výstavbu	20,0	24,7	25,3	25,9	21,7	14,7	22,4
Rozvoj sociálních služeb	16,8	17,1	6,8	7,6	20,5	37,0	17,0
Snížení nezaměstnanosti - vytváření nových pracovních míst	34,9	34,4	32,1	35,1	38,2	30,0	34,6
Výstavba/rozšíření průmyslové zóny	6,5	7,0	8,6	7,0	7,2	3,0	6,7
Rozvoj a zkvalitňování dopravy, zlepšení dostupnosti města	19,5	21,6	19,4	20,2	22,9	18,2	20,6
Péče o historické dědictví města	14,2	18,6	14,9	14,6	14,5	24,9	16,4
Rozvoj cestovního ruchu	7,4	14,5	12,1	13,8	8,7	9,6	11,0
Zvýšení bezpečnosti, snižování kriminality ve městě	49,3	42,8	47,2	44,0	52,0	36,5	46,0
Rozvoj školství	11,3	8,8	10,4	15,8	7,4	5,6	10,0
Rozvoj a rozšiřování zdravotnických služeb	27,2	22,9	14,5	14,4	28,8	46,8	25,0
Rozvoj možností a infrastruktury pro volný čas	42,2	38,4	62,9	52,6	31,4	10,9	40,2
Ochrana životního prostředí, péče o městskou zeleň	28,2	25,4	31,3	28,7	22,9	25,9	26,8

Zdroj: PROCES, Průzkum mezi občany Klášterce n. O., 2016

Otázka: Které oblasti považujete pro další rozvoj města za klíčové - kam byste nejvíce směřovali prostředky z rozpočtu města? (max. 3 možnosti)

Pozn. Barevná škála porovnává hodnoty uvedené v buňkách – barevný odstín představuje hodnotu v buňce (tmavě modrá = nejnižší hodnota, tmavě červená = nejvyšší hodnota).

Tabulka P 26: Přehled všech kulturních památek (s právní ochranou) na území Klášterce nad Ohří

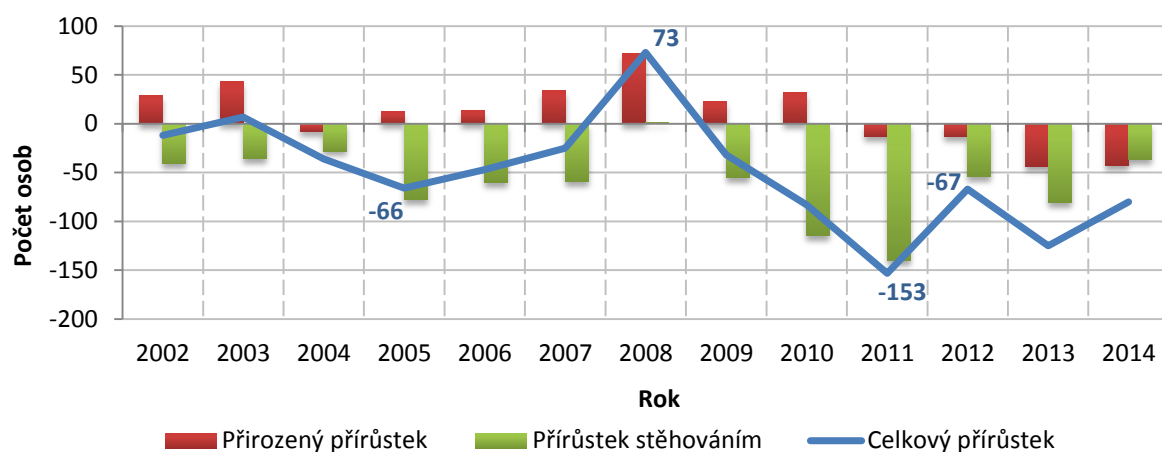
Typ památky	Označení památky	Památková ochrana
Území	město Klášterec nad Ohří	Památková zóna
Objekt	městský dům, Chomutovská 84	Kulturní památka
Areál	sloup se sousoším Nejsvětější Trojice a sochy sv. Jana Nepomuckého a sv. Antonína Paduánského	Kulturní památka
Areál	sloup se sochou P. Marie (1)	Kulturní památka
Objekt	městský dům, Zahradní 10	Kulturní památka
Objekt	městský dům, Chomutovská 83	Kulturní památka
Objekt	venkovský dům, Hradiště 20	Kulturní památka
Areál	kostel P. Marie	Kulturní památka
Areál	fara, Kostelní 97	Kulturní památka
Areál	Porcelánka	Kulturní památka
Objekt	socha sv. Jana Nepomuckého (1)	Kulturní památka
Objekt	hrad Egrberk, Lestkov, zřícenina	Kulturní památka
Areál	venkovská usedlost, Hradiště 1	Kulturní památka
Objekt	sloup se sousoším Nejsvětější Trojice	Kulturní památka
Objekt	socha sv. Jana Nepomuckého (2)	Kulturní památka
Objekt	socha sv. Jana Nepomuckého (3)	Kulturní památka
Areál	kostel sv. Mikuláše	Kulturní památka
Objekt	kaplička, Lestkov	Kulturní památka
Objekt	Pivovar - bývalá sladovna	Kulturní památka
Objekt	fara, Mikulovice 12	Kulturní památka
Objekt	městský dům, Kostelní 68	Kulturní památka
Objekt	městský dům, Kostelní 71	Kulturní památka
Objekt	hrad Šumburk, zřícenina	Kulturní památka

Typ památky	Označení památky	Památková ochrana
Objekt	městský dům, Kostelní 70	Kulturní památka
Objekt	venkovský dům - výměnek, Lestkov 3	Kulturní památka
Objekt	sloup se sochou P. Marie (2)	Kulturní památka
Areál	kostel Nejsvětější Trojice	Kulturní památka
Objekt	sloup se sousoším Nejsvětější Trojice	Kulturní památka
Objekt	městský dům, Chomutovská 2	Kulturní památka
Objekt	sloup se sochou P. Marie (3)	Kulturní památka
Areál	venkovská usedlost, Lestkov	Kulturní památka
Areál	zámek, Chomutovská 1	Kulturní památka
Objekt	hrad Felixburk, zřícenina	Kulturní památka
Objekt	lázeňský pavilón - Střelnice	Kulturní památka
Areál	zemědělský dvůr panský	Kulturní památka
Objekt	městský dům, Zahradní 12	Kulturní památka

Zdroj: Národní památkový ústav; Památkový katalog

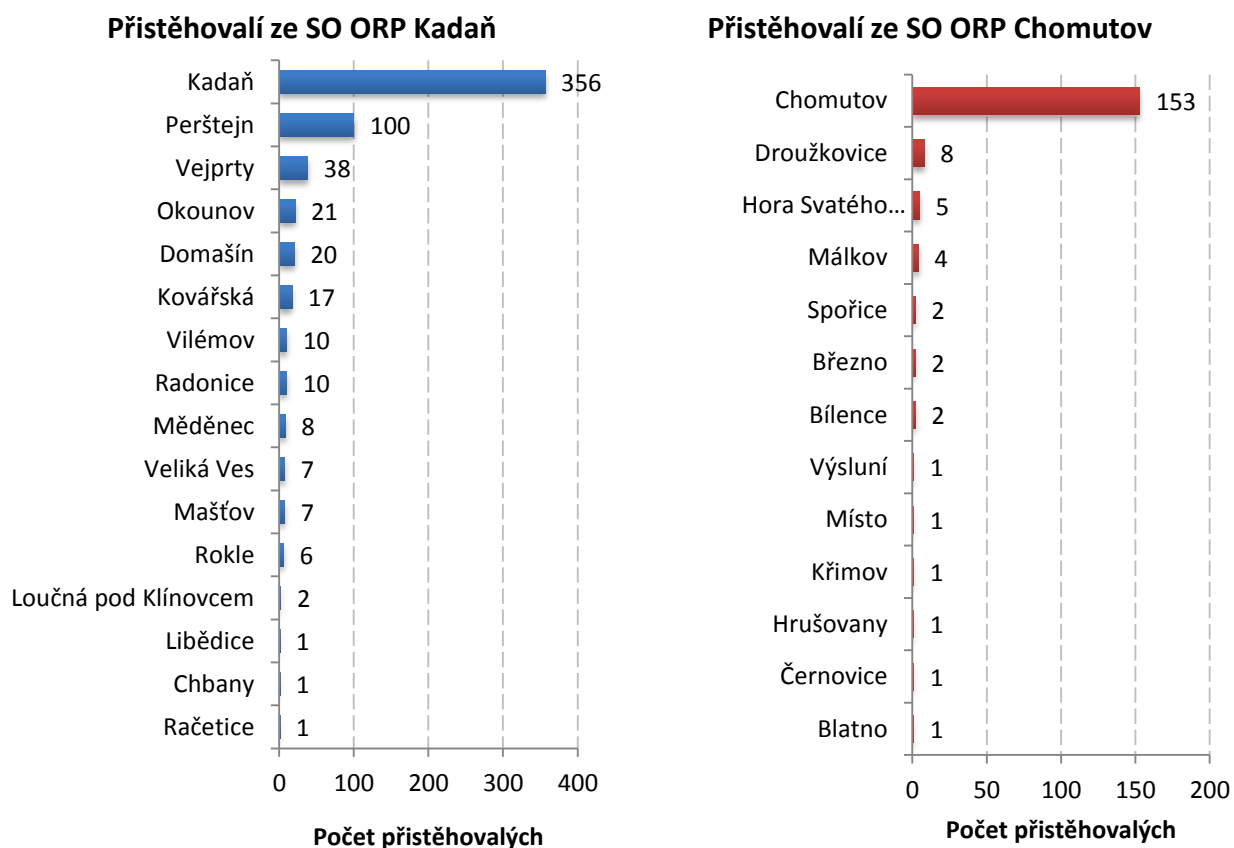
14.2. Grafické přílohy

Graf P 1: Přirozený, migrační a celkový přírůstek v Klášterci nad Ohří v letech 2002-2014



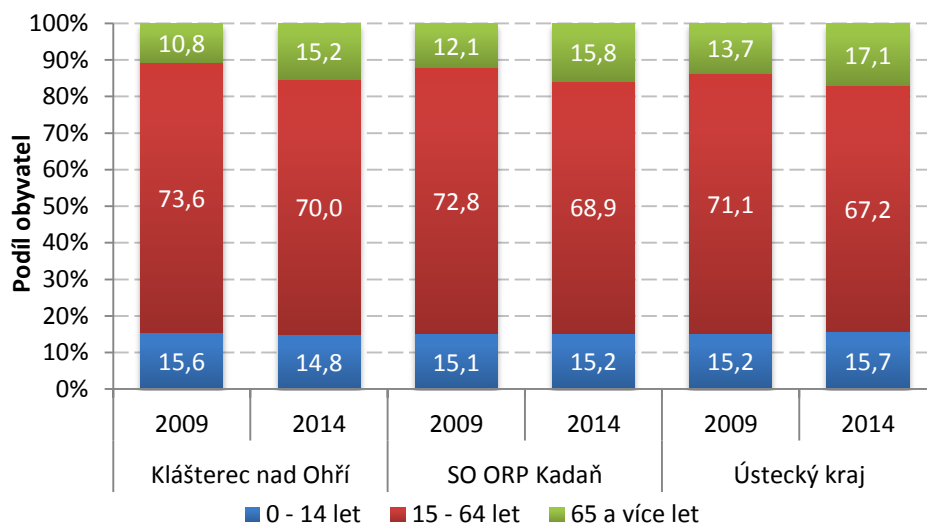
Zdroj: ČSÚ, Databáze demografických údajů, stav k 31. 12. daného roku

Graf P 2: Počet přistěhovaných osob do Klášterce nad Ohří ze SO ORP Kadaň a SO ORP Chomutov v letech

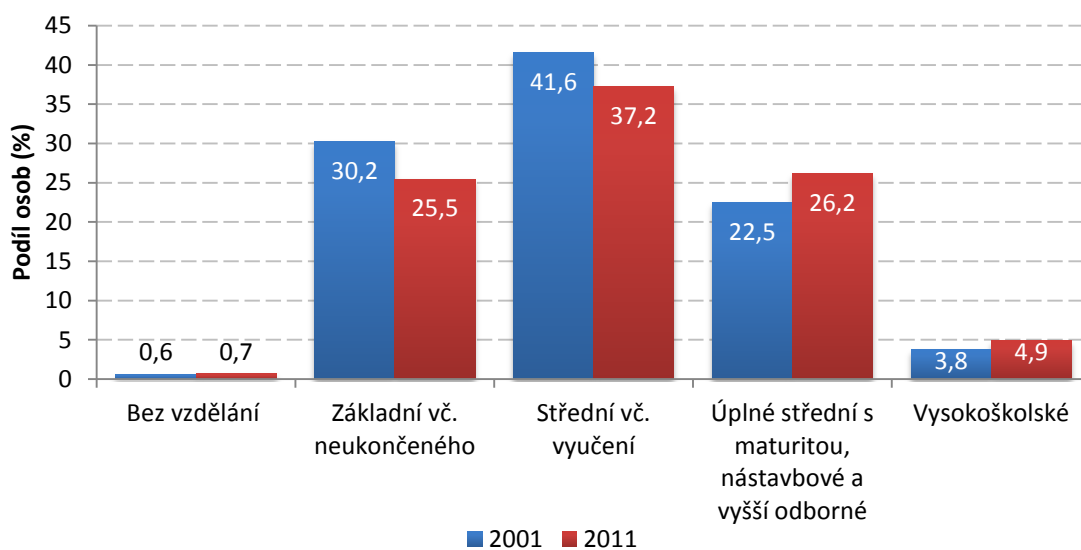


Zdroj: ČSÚ

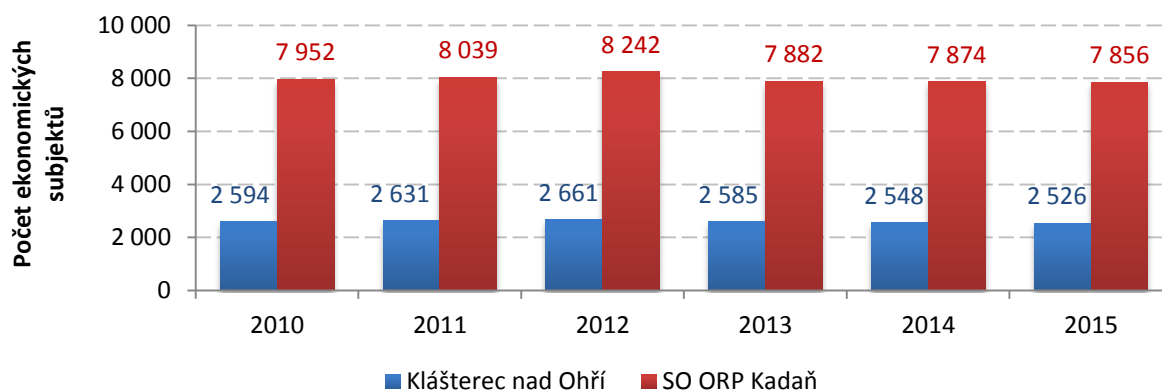
Graf P 3: Podíl obyvatel dle věkových kategorií v letech 2009 a 2014



Zdroj: ČSÚ, Databáze demografických údajů, stav k 31. 12. daného roku

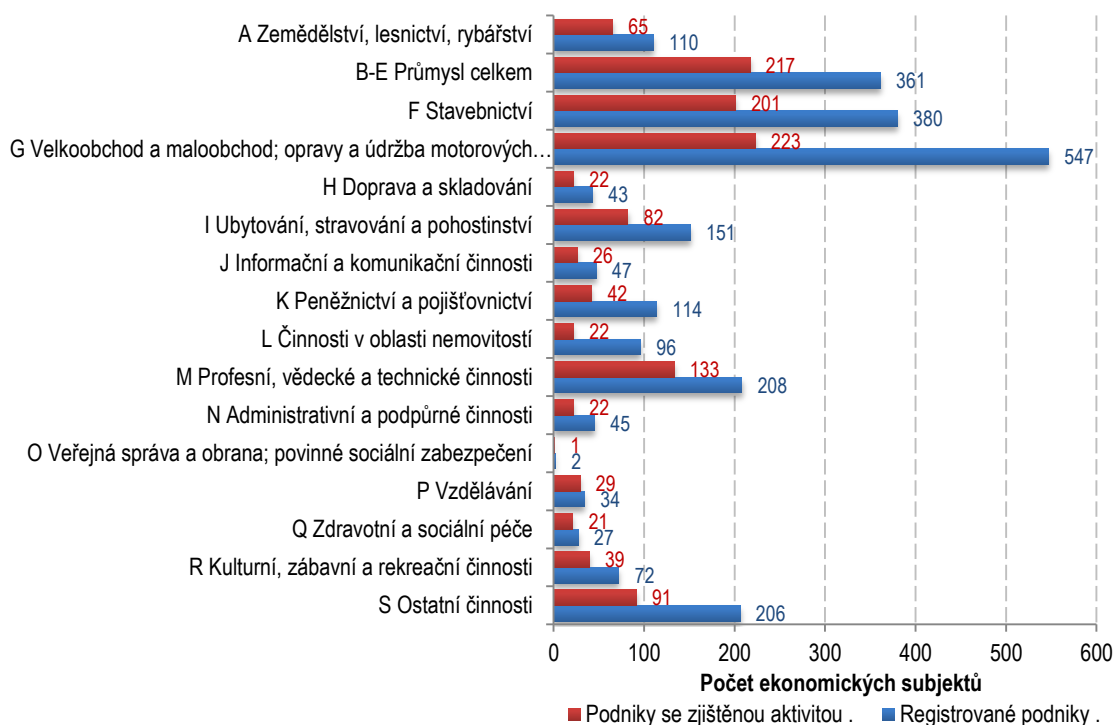
Graf P 4: Podíl obyvatel Klášterce nad Ohří dle nejvyššího dosaženého vzdělání v roce 2001 a 2011

Zdroj: ČSÚ, SLDB 2001 a 2011

Graf P 5: Počet ekonomických subjektů v Klášterci nad Ohří a ve SO ORP Kadaň v letech 2010–2015

Zdroj: ČSÚ, stav k 31. 12. daného roku, 2016

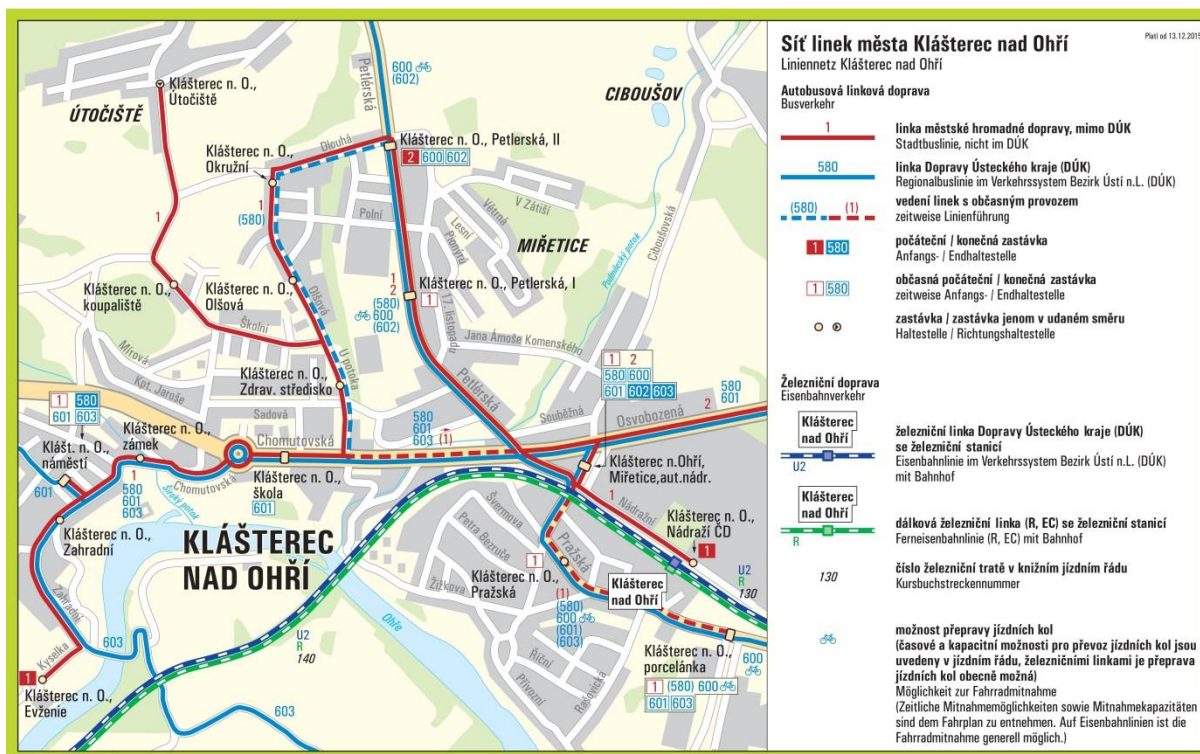
Graf P 6: Počet ekonomických subjektů dle hospodářského odvětví v Klášterci n. Ohří (2015)



Zdroj: ČSÚ, stav k 31. 12. 2015

14.3. Mapové a obrázkové přílohy

Mapa P 1 Síť linek veřejné hromadné dopavy v Klášterci nad Ohří



Zdroj: Ústecký kraj, dostupné z: <http://www.kr-ustecky.cz/sit-linek-verejne-dopravy-v-kraji-v-graficke-podobě/ds-98431>

Obrázek P 14.1 Vizualizace vize budoucího rozvoje lázeňského areálu Evženie



15. SEZNAM ZKRATEK

AIM	Automatizovaný systém imisního monitoringu
BPEJ	Bonitovaná půdně ekologická jednotka
CAWI	Computer Assisted Web Interview
ČHMÚ	Český hydrometeorologický ústav
ČOV	Čistička odpadních vod
ČSÚ	Český statistický úřad
ČR	Česká republika
CHOPAV	Chráněné oblasti přirozené akumulace vod
ESIF	Evropské strukturální a investiční fondy
EU	Evropská unie
MAS	Místní akční skupina
MěÚ	Městský úřad
MHD	Městská hromadná doprava
MPSV	Ministerstvo práce a sociálních věcí
MŠMT	Ministerstvo školství, mládeže a tělovýchovy
ORP	Obec s rozšířenou působností
RIS	Regionální informační servis
SF EU	Strukturální fondy Evropské unie
SLDB	Sčítání domů, lidu a bytů
SPRM	Strategický plán rozvoje města Klášterec nad Ohří
SO ORP	Správní obvod obce s rozšířenou působností
ÚSES	Územní systém ekologické stability

16. ZDROJE

- České dráhy, a.s. *Železniční síť* [online]. [cit. 2016-04-13]. Dostupné z WWW: <<http://www.cf.cz/mapa/>>.
- Český hydrometeorologický ústav. [online]. [cit. 2016-3-16]. Dostupné z WWW: <portal.chmi.cz>.
- Český statistický úřad, *Projekce obyvatelstva v krajích ČR do roku 2050*, [online]. [cit. 2015-12-01]. Dostupné z www: <<https://www.czso.cz/csu/czso/projekce-obyvatelstva-v-krajich-cr-do-roku-2050-ua08v25hx9>>.
- Český statistický úřad, Registr sčítacích obvodů a budov, 2015.
- Český statistický úřad, SLDB 2001.
- Český statistický úřad, SLDB 2011.
- Český statistický úřad, Veřejná databáze, 2014.
- Geografický informační systém Městského úřadu Kadaň. *III. úplná aktualizace ÚAP ORP Kadaň 2014* [online]. [cit. 2016-04-22]. Dostupné z WWW: <http://gis.mesto-kadan.cz/kadan/uap.htmlhttps://czso.cz/csu/czso/stredocesky_kraj_zustane_nejlidnatejsi_m_krajem_i_v_roce_2050_20140122>.
- Integrovaný portál MPSV: Zaměstnanost. *Statistiky* [online]. [cit. 2016-03-24]. Dostupné z WWW: <<http://portal.mpsv.cz/sz/stat>>.
- *Komunitní plán sociálních a souvisejících služeb 2012-2016 v regionu Kadaň - Klášterec nad Ohří* [online]. [cit. 2016-03-22]. Dostupné z WWW: <<http://www.klasterec.cz/dokumenty/komunitni-plan/>>.
- *Koncepce rozvoje kultury a památkové péče v Ústeckém kraji 2014 – 2020* [cit. 2016-05-25]. Dostupné z WWW: <<http://www.kr-ustecky.cz/koncepce/ds-99697>>
- Koncepce rozvoje školství na období 2015-2020.
- *Kulturní infoservis Klášterce nad Ohří* [online]. [cit. 2016-04-18]. Dostupné z WWW: <<http://kultura.klasterec.cz/>>.
- *Mapa kriminality* [online]. [cit. 2016-04-22]. Dostupné z WWW: <<http://www.mapakriminality.cz/>>.
- *Městská policie Klášterec nad Ohří: Zpráva o činnosti Městské policie Klášterec nad Ohří za rok 2015* [online]. 2015 [cit. 2016-03-28]. Dostupné z WWW: <http://www.klasterec.cz/e_download.php?file=data/editor/223cs_1.pdf&original=ZO%C4%8C+2015.pdf>.
- *Národní památkový ústav; Památkový katalog* [online]. [cit. 2016-05-04]. Dostupné z WWW: <<http://www.pamatkovykatalog.cz/>>
- *Oficiální stránky města Klášterec nad Ohří* [online]. [cit. 2016-03-26]. Dostupné z WWW: <<http://www.klasterec.cz/>>.
- *Oficiální webový portál města Klášterec nad Ohří* [online]. [cit. 2016-04-22]. Dostupné z WWW: <<http://www.klasterec.cz/>>.

- *Program rozvoje Ústeckého kraje 2014 – 2020* [online]. [cit. 2016-05-25]. Dostupné z WWW: <<http://www.kr-ustecky.cz/program-rozvoje-usteckeho-kraje-2014-2020/ds-99668>>
- *Projekt "Poznáváme společně aneb Klášterečtí senioři a studenti se vzdělávají společně pod jednou střechou"* [online]. [cit. 2016-04-18]. Dostupné z WWW: <<http://www.klasterec.cz/projekty/aktualni-projekty/poznavame-spolecne/>>.
- *Rejstřík škol a školských zařízení – MŠMT.* [online]. [cit. 2015-11-27]. Dostupné z WWW: <<http://rejskol.msmt.cz/>>.
- *Ředitelství silnic a dálnic ČR. Celostátní sčítání dopravy 2010* [online]. [cit. 2016-03-22]. Dostupné z WWW: <<http://scitani2010.rsd.cz/pages/informations/default.aspx>>.
- *Silniční a dálniční síť ČR* [online]. [cit. 2016-03-22]. Dostupné z WWW: <http://geoportal.jsdi.cz/flexviewers/Silnicni_a_dalnicni_sit_CR/>.
- *Strategický plán sociálního začleňování Klášterec nad Ohří a Vejprty 2016 - 2018* [online]. [cit. 2016-04-18]. Dostupné z WWW: <<http://www.klasterec.cz/dokumenty/strategicky-plan-socialniho-zaclenovani/>>.
- *Strategie regionálního rozvoje ČR na období 2014–2020* [online]. [cit. 2016-05-25]. Dostupné z WWW: <<http://www.mmr.cz/cs/Podpora-regionu-a-cestovni-ruch/Regionalni-politika/Koncepce-Strategie/Strategie-regionalniho-rozvoje-CR-2014-2020>>
- *Strategie rozvoje cestovního ruchu Ústeckého kraje* [online]. [cit. 2016-05-25]. Dostupné z WWW: <<http://www.kr-ustecky.cz/aktualizace-strategie-rozvoje-cestovniho-ruchu-usteckeho-kraje/ds-98619>>
- *Strategie udržitelného rozvoje Ústeckého kraje* [online]. [cit. 2016-04-16]. Dostupné z WWW: <<http://www.kr-ustecky.cz/strategie-udrzitelneho-rozvoje-usteckeho-kraje/ds-44020>>.
- *Střednědobý plán rozvoje sociálních služeb v Ústeckém kraji na období 2016 – 2018* [online]. [cit. 2016-05-25]. Dostupné z WWW: <<http://www.kr-ustecky.cz/strednedoby-plan-rozvoje-socialnich-sluzeb-v-usteckem-kraji/ds-73560>>
- *Ústav územního rozvoje. Hlavní zaměstnavatelé* [online]. [cit. 2016-04-01]. Dostupné z WWW: <<http://www.uur.cz/default.asp?ID=4433>>.
- *Územní plán města Klášterec nad Ohří* [online]. [cit. 2016-04-22]. Dostupné z WWW: <<http://www.klasterec.cz/dokumenty/uzemni-plan/>>.