

# Strategický plán Mikroregionu Kroměřížsko na léta 2011 - 2021



Zpracovatel	
Krok, o. p. s.	Kontakt
Velké nám. 115	PhDr. Jana Pošvancová
767 01 Kroměříž	<a href="mailto:jana.posvancova@mesto-kromeriz.cz">jana.posvancova@mesto-kromeriz.cz</a>
2010	

## Obsah

<b>OBSAH.....</b>	<b>2</b>
<b>1. ÚVOD.....</b>	<b>5</b>
1.1. VÝCHODISKA A METODIKA ZPRACOVÁNÍ .....	6
1.2. POSTUP ZPRACOVÁNÍ .....	7
1.3. ZÁKLADNÍ POJMY .....	8
<b>2. ANALYTICKÁ ČÁST.....</b>	<b>9</b>
2.1. CHARAKTERISTIKA MIKROREGIONU KROMĚŘÍŽSKO.....	9
2.2. MIKROREGION KROMĚŘÍŽSKO V ČÍSLECH .....	10
2.2.1. OBYVATELSTVO A BYDLENÍ.....	11
2.2.2. VYBAVENOST MIKROREGIONU KROMĚŘÍŽSKO .....	13
2.2.3. EKONOMIKA, PODNIKÁNÍ A TRH PRÁCE .....	15
2.3. CHARAKTERISTIKA MĚSTA KROMĚŘÍŽE.....	19
2.3.1. OBYVATELSTVO A BYDLENÍ.....	21
2.3.2. SOCIÁLNÍ PROSTŘEDÍ A LIDSKÉ ZDROJE.....	29
2.3.3. EKONOMIKA, PODNIKÁNÍ A TRH PRÁCE .....	33
2.3.4. CESTOVNÍ RUCH A KULTURA .....	37
2.3.5. ŽIVOTNÍ PROSTŘEDÍ .....	41
2.3.6. TECHNICKÁ INFRASTRUKTURA .....	46
2.3.7. SPRÁVA MĚSTA KROMĚŘÍŽE .....	53
2.4. CHARAKTERISTIKA OBCE BAŘICE – VELKÉ TĚŠANY .....	57
2.4.1. OBYVATELSTVO A BYDLENÍ.....	59
2.4.2. ŠKOLSTVÍ, KULTURA A SPORT .....	66
2.4.3. EKONOMIKA, PODNIKÁNÍ A TRH PRÁCE .....	68
2.4.4. ŽIVOTNÍ PROSTŘEDÍ .....	71
2.4.5. TECHNICKÁ INFRASTRUKTURA .....	74
2.4.6. SPRÁVA OBCE BAŘICE – VELKÉ TĚŠANY.....	76
2.5. CHARAKTERISTIKA OBCE BEZMĚROV .....	81
2.5.1. OBYVATELSTVO A BYDLENÍ.....	82
2.5.2. ŠKOLSTVÍ, KULTURA A SPORT .....	89
2.5.3. EKONOMIKA, PODNIKÁNÍ A TRH PRÁCE .....	90
2.5.4. ŽIVOTNÍ PROSTŘEDÍ .....	93
2.5.5. TECHNICKÁ INFRASTRUKTURA .....	96
2.5.6. SPRÁVA OBCE BEZMĚROV.....	100
2.6. CHARAKTERISTIKA OBCE JAROHNĚVICE .....	104
2.6.1. OBYVATELSTVO A BYDLENÍ.....	105
2.6.2. SOCIÁLNÍ PROSTŘEDÍ A LIDSKÉ ZDROJE.....	112
2.6.3. EKONOMIKA, PODNIKÁNÍ A TRH PRÁCE .....	112
2.6.4. ŽIVOTNÍ PROSTŘEDÍ .....	115
2.6.5. TECHNICKÁ INFRASTRUKTURA .....	118
2.6.6. SPRÁVA OBCE JAROHNĚVICE .....	121
2.7. CHARAKTERISTIKA OBCE LUBNÁ.....	124
2.7.1. OBYVATELSTVO A BYDLENÍ.....	125
2.7.2. SOCIÁLNÍ PROSTŘEDÍ A LIDSKÉ ZDROJE.....	132
2.7.3. EKONOMIKA, PODNIKÁNÍ A TRH PRÁCE .....	133
2.7.4. ŽIVOTNÍ PROSTŘEDÍ .....	135
2.7.5. TECHNICKÁ INFRASTRUKTURA .....	138

2.7.6.	SPRÁVA OBCE LUBNÁ .....	141
<b>2.8.</b>	<b>CHARAKTERISTIKA OBCE LUTOPECNY.....</b>	<b>144</b>
2.8.1.	OBYVATELSTVO A BYDLENÍ.....	146
2.8.2.	SOCIÁLNÍ PROSTŘEDÍ A LIDSKÉ ZDROJE.....	153
2.8.3.	EKONOMIKA, PODNIKÁNÍ A TRH PRÁCE .....	154
2.8.4.	ŽIVOTNÍ PROSTŘEDÍ .....	157
2.8.5.	TECHNICKÁ INFRASTRUKTURA .....	159
2.7.6.	SPRÁVA OBCE.....	163
<b>2.9.</b>	<b>CHARAKTERISTIKA OBCE RATAJE.....</b>	<b>167</b>
2.9.1.	OBYVATELSTVO A BYDLENÍ.....	168
2.9.2.	ŠKOLSTVÍ, KULTURA A SPORT .....	175
2.9.3.	EKONOMIKA, PODNIKÁNÍ A TRH PRÁCE .....	176
2.9.4.	ŽIVOTNÍ PROSTŘEDÍ .....	179
2.9.5.	TECHNICKÁ INFRASTRUKTURA .....	182
2.9.6.	SPRÁVA OBCE RATAJE .....	184
<b>2.10.</b>	<b>CHARAKTERISTIKA OBCE SKAŠTICE.....</b>	<b>188</b>
2.10.1.	OBYVATELSTVO A BYDLENÍ.....	189
2.10.2.	SOCIÁLNÍ PROSTŘEDÍ A LIDSKÉ ZDROJE.....	196
2.10.3.	EKONOMIKA, PODNIKÁNÍ A TRH PRÁCE .....	197
2.10.4.	ŽIVOTNÍ PROSTŘEDÍ .....	199
2.10.5.	TECHNICKÁ INFRASTRUKTURA .....	203
2.10.6.	SPRÁVA OBCE SKAŠTICE .....	205
<b>2.11.</b>	<b>CHARAKTERISTIKA OBCE STRÍŽOVICE.....</b>	<b>209</b>
2.11.1.	OBYVATELSTVO A BYDLENÍ.....	210
2.11.2.	SOCIÁLNÍ PROSTŘEDÍ A LIDSKÉ ZDROJE.....	217
2.11.3.	EKONOMIKA, PODNIKÁNÍ A TRH PRÁCE .....	218
2.11.4.	ŽIVOTNÍ PROSTŘEDÍ .....	220
2.11.5.	TECHNICKÁ INFRASTRUKTURA .....	223
2.11.6.	SPRÁVA OBCE STRÍŽOVICE .....	227
<b>2.12.</b>	<b>CHARAKTERISTIKA OBCE ŠELEŠOVICE .....</b>	<b>230</b>
2.12.1.	OBYVATELSTVO A BYDLENÍ.....	232
2.12.2.	SOCIÁLNÍ PROSTŘEDÍ A LIDSKÉ ZDROJE.....	238
2.12.3.	EKONOMIKA, PODNIKÁNÍ A TRH PRÁCE .....	238
2.12.4.	ŽIVOTNÍ PROSTŘEDÍ .....	241
2.12.5.	TECHNICKÁ INFRASTRUKTURA .....	244
2.12.6.	SPRÁVA OBCE ŠELEŠOVICE .....	248
<b>2.13.</b>	<b>CHARAKTERISTIKA OBCE ZLOBICE .....</b>	<b>251</b>
2.13.1.	OBYVATELSTVO A BYDLENÍ.....	252
2.13.2.	SOCIÁLNÍ PROSTŘEDÍ A LIDSKÉ ZDROJE.....	259
2.13.3.	EKONOMIKA, PODNIKÁNÍ A TRH PRÁCE .....	260
2.13.4.	ŽIVOTNÍ PROSTŘEDÍ .....	263
2.13.5.	TECHNICKÁ INFRASTRUKTURA .....	265
2.13.6.	SPRÁVA OBCE ZLOBICE.....	268
<b>3.</b>	<b><u>NÁVRHOVÁ ČÁST .....</u></b>	<b><u>269</u></b>
<b>3.1.</b>	<b>FÁZE PŘÍPRAVY NÁVRHOVÉ ČÁSTI.....</b>	<b>270</b>
<b>3.2.</b>	<b>SWOT ANALÝZA.....</b>	<b>275</b>
<b>3.3.</b>	<b>PRIORITNÍ OBLASTI .....</b>	<b>278</b>
3.3.1.	STRUKTURA NÁVRHOVÉ ČÁSTI .....	278
3.3.2.	VIZE ROZVOJE MIKROREGIONU KROMĚŘÍŽSKO 2011 - 2021.....	280
<b>3.4.</b>	<b>TÉMATICKE ZAMĚŘENÍ PRIORIT .....</b>	<b>280</b>
3.4.1.	PRIORITY .....	281
3.4.2.	PRIORITA 1 – PARTNERSTVÍ PRO ROZVOJ MIKROREGIONU .....	282

3.4.3.	PRIORITA 2 – SPOLEČNÝ POSTUP V OBLASTI VYUŽITÍ INTERNETU A ICT .....	286
3.4.4.	PRIORITA 3 – PÉČE O KULTURNÍ PAMÁTKY .....	289
3.4.5.	PRIORITA 4 – PODPORA CYKLISTIKY A CESTOVNÍHO RUCHU .....	290
3.4.6.	PRIORITA 5 – PODPORA RODIN A ZAMĚSTNANOSTI.....	293
<b>4.</b>	<b><u>IMPLEMENTACE .....</u></b>	<b>297</b>
<b>4.1.</b>	<b>VAZBY STRATEGICKÉHO PLÁNU NA VYŠŠÍ PROGRAMOVÉ DOKUMENTY .....</b>	<b>297</b>
4.1.1.	NÁRODNÍ ROZVOJOVÝ PLÁN 2007 – 2013 .....	297
4.1.2.	NÁRODNÍ STRATEGICKÝ REFERENČNÍ RÁMEC ČR 2007 – 2013.....	297
4.1.3.	STRATEGIE UDRŽITELNÉHO ROZVOJE ČR (2004).....	298
4.1.4.	STRATEGIE REGIONÁLNÍHO ROZVOJE ČESKÉ REPUBLIKY 2007 – 2013 .....	298
4.1.5.	VAZBY STRATEGICKÉHO PLÁNU NA ROZVOJOVÉ DOKUMENTY ZLÍNSKÉHO KRAJE .....	299
<b>4.2.</b>	<b>REALIZACE STRATEGICKÉHO PLÁNU.....</b>	<b>299</b>
4.2.1.	POSTUP REALIZACE STRATEGICKÉHO PLÁNU.....	299
<b>5.</b>	<b><u>ZÁVĚR.....</u></b>	<b>301</b>
<b>6.</b>	<b><u>PŘÍLOHY.....</u></b>	<b>302</b>
6.1.	SEZNAM ZKRATEK .....	303
6.2.	SEZNAM POUŽITÝCH ZDROJŮ .....	305
6.3.	DOTAZNÍKOVÝ PRŮZKUM NÁZORŮ MEZI OBYVATELI OBCÍ MIKROREGIONU KROMĚŘÍŽSKO 309	



## 1. Úvod

Mikroregion Kroměřížsko vznikl v roce 1999 a dnes sdružuje celkem 11 obcí:

Bařice - Velké Těšany, Bezměrov, Jarohněvice, Kroměříž, Lubná, Lutopecny, Rataje, Skaštice, Střížovice, Šelešovice a Zlobice. Přesto, že ve sdružení jsou převážně malé obce a město Kroměříž je několikanásobně větší, než všechny ostatní obce dohromady, jsou mnohé problémy společné pro všechny. Součástí města Kroměříže je totiž i 9 místních částí, které jsou svou velikostí a svými problémy velmi podobné ostatním obcím mikroregionu. Těmito místními částmi jsou Bílany, Draholov, Hradisko, Kotojedy, Postoupky, Těšnovice, Trávník, Vážany a Zlámanka.

Od počátku jsme se snažili identifikovat v mikroregionu společné problémy a hledat jejich řešení. Nástrojem k tomu byl i Strategický a rozvojový plán mikroregionu Kroměřížsko, který zpracovala Regionální agentura pro rozvoj střední Moravy v roce 2002. Tento materiál byl zpracován podle jednotného vzoru a odpovídá době, ve které vznikl. V posledních letech už však nevyhovoval potřebám mikroregionu ani jednotlivých obcí. Došlo totiž k mnoha změnám jak v území celého mikroregionu, tak i v legislativě a zejména v podmínkách možnosti podpory akcí realizovaných mikroregionem nebo jednotlivými obcemi.

Proto jsme se rozhodli zpracovat nový strategický dokument, který bude dnes efektivně využitelný a bude lépe odrážet nejen legislativní rámec pro činnost mikroregionu, ale také aktuální potřeby jednotlivých obcí a jejich občanů. Podklady pro zpracování byly získávány jak od občanů obcí mikroregionu formou anketního dotazníku, tak i při opakovaných diskuzích s představiteli jednotlivých obcí, které se mnohdy konaly i za účasti občanů přímo v těchto obcích. Zájem představitelů obcí a jejich občanů o podrobnou diskuzi byl podpořen zejména tím, že v rámci zpracování strategického dokumentu mikroregionu byly zpracovány i samostatné materiály pro jednotlivé obce, které tím získaly i zajímavý nástroj pro další rozvoj a řízení vlastní obce.

Zpracování dokumentů společností Kroměřížská rozvojová kancelář o. p. s. je navíc přínosné proto, že tato společnost se pravidelně podílí na různých projektech realizovaných jednotlivými obcemi, proto její pracovníci území mikroregionu dobře znají a se zástupci jednotlivých obcí pravidelně spolupracují. To vše je pro mne zárukou toho, že materiál se stane dobře využitelným dokumentem pro rozvoj Mikroregionu Kroměřížsko.

Mgr. Petr Sedláček  
předseda mikroregionu

V Kroměříži, 29. září 2010

## 1.1. Východiska a metodika zpracování

„Strategický plán Mikroregionu Kroměřížsko na léta 2011 – 2021“ byl zpracován na základě potřeby místních aktérů rozvoje založit další aktivity na principech strategického plánování. Účelem je efektivněji využít místní zdroje a koordinovat společné i individuální aktivity obcí mikroregionu.

Tento strategický plán je zpracován na období deseti let od okamžiku jejího schválení orgány svazku obcí.

V roce 2000 byla pro území Mikroregionu Kroměřížsko poprvé zpracována strategie jeho rozvoje – „Strategický rozvojový plán Mikroregionu Kroměřížsko“. Tato koncepce vhodným způsobem reagovala na problémy, se kterými se toto území potýkalo, a na příležitosti a ohrožení, které vznikaly v okolním prostředí. Na základě konsensu zúčastněných aktérů stanovovala globální cíle a priority rozvoje a navrhovala opatření k dosažení těchto globálních cílů.

Je třeba konstatovat, že tato strategie rozvoje do značné míry splnila svůj účel – především v rovině koordinace aktivit jednotlivých obcí. Řada opatření byla realizována, jiná byla revidována a od jejich realizace bylo upuštěno. V průběhu následujících let také došlo k řadě zásadních událostí: Česká republika vstoupila do Evropské unie, vznikly nové územně-samosprávné celky, změnila se soustava nástrojů regionální politiky, objevily se nové příležitosti i hrozby a bylo důležité na tuto nově vzniklou situaci reagovat přeformulováním strategické orientace aktérů územního rozvoje.

Tyto a další skutečnosti, ale také vědomí nezbytnosti systémového a koordinovaného přístupu k řešení rozvoje města, přivedly představitele obcí Mikroregionu Kroměřížsko v březnu roku 2010 k rozhodnutí pokračovat v aktivním přístupu v oblasti rozvoje města a zpracovat aktualizovaný „Strategický rozvojový plán Mikroregionu Kroměřížsko na léta 2011 – 2021“. Tento strategický dokument, který navazuje na předchozí strategický plán, formuje strategický cíl obcí mikroregionu na zvolené období a dále jej konkretizuje ve formě příslušných priorit, opatření a aktivit.

Strategický plán je v souladu s národními strategiemi, zejména s Národním rozvojovým plánem 2007 – 2013, Národním strategickým referenčním rámcem a se Strategií udržitelného rozvoje ČR, které jsou základními rozvojovými dokumenty na národní úrovni. Dále strategický plán zohledňuje regionální strategii, kterou je Program rozvoje územního obvodu Zlínského kraje 2002 – 2010 a Regionální operační program NUTS II Střední Morava 2007 – 2013. Strategický plán rozvoje města, obdobně jako uvedené národní a regionální strategie, je postaven na předpokladu udržitelného rozvoje ekonomiky ČR a regionu.

Strategický plán přispívá k vytvoření vyšší úrovně konkurenceschopnosti obcí mikroregionu při řešení konkrétních rozvojových projektů, které umožní další rozvoj jednotlivých obcí a přispějí ke zvýšení kvality života občanů v samotném Mikroregionu Kroměřížsko.

Zapojením starostů, zastupitelů a obyvatel obcí Mikroregionu Kroměřížsko se podařilo rozšířit současná a navázat nová partnerství a zlepšit spolupráci při hledání shody na tom, co je pro sdružení obcí Mikroregionu Kroměřížsko nejdůležitější při vypracování strategie. Partnerství pak budou mít neocenitelný význam při následné realizaci konkrétních aktivit a projektů tohoto strategického plánu.

Vytvoření strategického plánu není jednorázovým krokem Valné hromady mikroregionu. Je součástí celého procesu strategického řízení mikroregionu. Dokument bude sloužit jako opora pro rozvojové aktivity všech subjektů, jejichž záměry jsou v souladu s definovanou strategií. Tím si obce mikroregionu vytváří jasnou linii rozvoje, kterou ocení jak občané jednotlivých obcí mikroregionu, tak i potenciální (místní i zahraniční) investoři a návštěvníci mikroregionu.

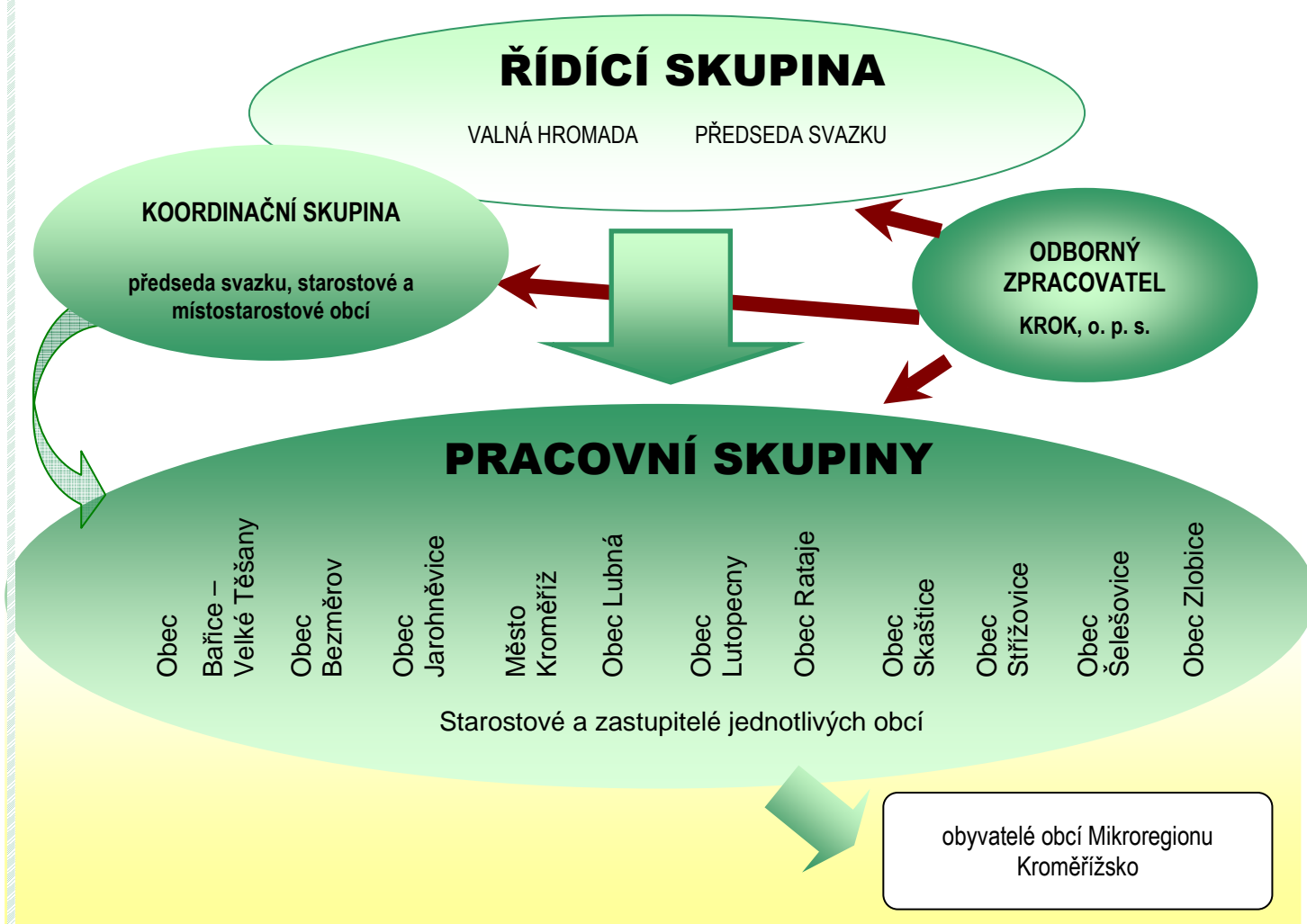
„Strategický plán Mikroregionu Kroměřížsko na léta 2011 – 2021“ vychází z řady již užívaných koncepčních dokumentů, mezi které patří zejména Strategický rozvojový plán Mikroregionu Kroměřížsko, územní plány jednotlivých obcí mikroregionu a další strategické dokumenty města Kroměříže a jednotlivých obcí mikroregionu. Dále dílčí a oborové analýzy a koncepce, stejně jako výsledky dotazníkového šetření mezi obyvateli obcí mikroregionu.

Proces zpracování byl veden Řídící skupinou složenou z členů Valné hromady a předsedy svazku obcí Mikroregionu Kroměřížsko. Řídící skupina schvalovala výstupy jednotlivých fází, zapracování relevantních připomínek a závěrečnou verzi dokumentu určenou k předložení ke schválení zastupitelstvu jednotlivých obcí. Členové Koordinační skupiny ve spolupráci s členy pracovních skupin provedli SWOT analýzu jednotlivých obcí, navázali na již existující dlouhodobou vizi rozvoje mikroregionu a základní principy jejího naplňování (misi). Dále upravili klíčové oblasti rozvoje mikroregionu a priority rozvoje mikroregionu.

Zajištění realizace všech potřebných kroků zabezpečovali členové Koordinační skupiny. Na celý proces přípravy strategického dokumentu dohlížel po odborné stránce externí zpracovatel – KROK o. p. s.

Celkem se na zpracování „Strategického plánu Mikroregionu Kroměřížsko na léta 2011 – 2021“ zúčastnilo na 150 osobností jednotlivých obcí mikroregionu včetně vedení obcí mikroregionu a veřejnosti.

### Struktura řízení přípravy strategického plánu



V průběhu zpracování Strategického plánu Mikroregionu Kroměřížska tj. v období od března 2010 do konce září 2010, byly uskutečněny následující kroky, které vedly k finální podobě strategického dokumentu:

- zpracování návrhu postupu a požadovaných výstupů práce,
- ustanovení organizační a řídicí struktury prací včetně vymezení kompetencí,
- stanovení harmonogramu prací,
- sběr podkladových dat, shromáždění podkladových materiálů,
- příprava a provedení dotazníkového šetření mezi obyvateli jednotlivých obcí Mikroregionu Kroměřížsko,
- provedení analýz potřebných k tvorbě strategického dokumentu,
- jednání Řídicí skupiny, Koordinační skupiny a pracovních skupin,
- zpracování pracovní verze strategického plánu a její připomínkování,
- zpracování konečné podoby dokumentu,
- průběžné informování hlavních cílových skupin a veřejnosti o plánu, postupu prací, výstupech jednotlivých kroků, možnostech zapojení se a výsledcích práce.

### 1.3. Základní pojmy

Pojem	Význam
Vize rozvoje města	Popis ideálního výsledného stavu rozvoje města v časovém horizontu zhruba 15 let rámcově určující globální cíl a základní cesty a výsledky rozvojového procesu
Strategické cíle	Základní žádoucí vývoj v dlouhodobém měřítku v jednotlivých klíčových oblastech směřujících k naplnění vize
Specifické cíle	Konkrétní cíle, formulované v rámci jednotlivých podoblastí, jejichž realizace má vést k dlouhodobému plnění strategických cílů dané klíčové oblasti
Prioritní oblasti	Oblasti vnitřně souvisejících problémů, jejichž řešení je významné pro dlouhodobý rozvoj města a vyžaduje soustředěnou pozornost
Priority	Provázané problémové podoblasti v jednotlivých klíčových oblastech, které jsou řešeny prostřednictvím specifických cílů
SWOT analýza	Analýza vnitřních silných a slabých stránek města a vnějších příležitostí a hrozeb pro naplnění vize a cílů dlouhodobého rozvoje města



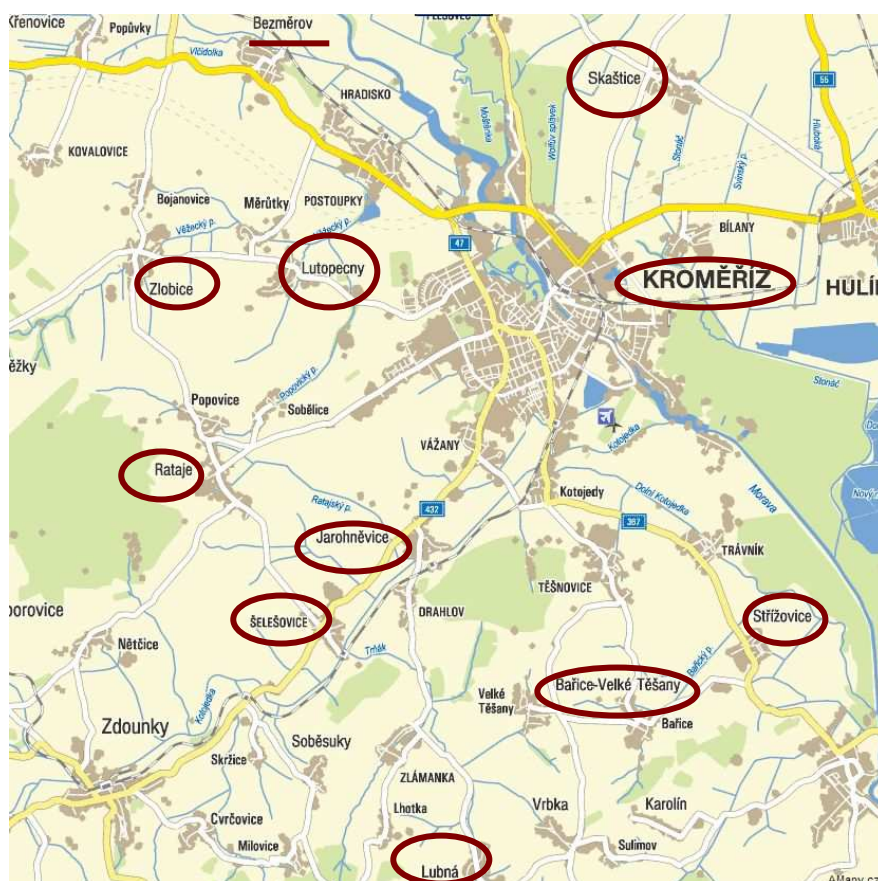
## 2. Analytická část

### 2.1. Charakteristika Mikroregionu Kroměřížsko

Dobrovolný svazek obcí Mikroregion Kroměřížsko byl založen 1. března 2002 na základě zákona č. 128/2000 Sb., o obcích ve znění pozdějších předpisů. Svazek obcí byl založen na dobu neurčitou. Toto zájmové sdružení obcí vzniklo s cílem společně usilovat o formulaci opatření vedoucích k podpoře a rozvoji hospodářského, sociálního a kulturního rozvoje jednotlivých obcí a tím i celého mikroregionu.

Mikroregion Kroměřížsko má 11 členů/obcí. jedná se o:

- obec Bařice – Velké Těšany,
- obec Bezměrov,
- obec Jarohněvice,
- město Kroměříž,
- obec Lubná,
- obec Lutopecny,
- obec Rataje,
- obec Skačtice,
- obec Střížovice,
- obec Šelešovice,
- obec Zlobice.

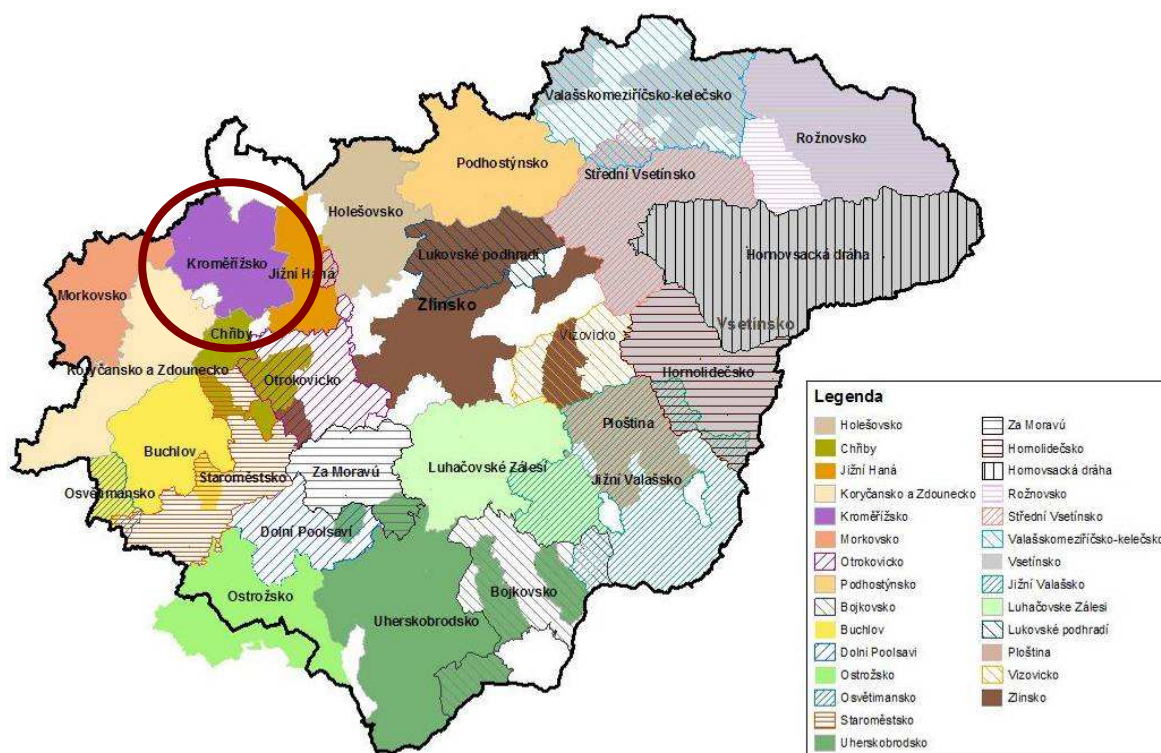


Předmětem činnosti svazku obcí je:

- plnění úkolů v oblasti školství, sociální péče, zdravotnictví, kultury, požární ochrany, veřejného pořádku, ochrany životního prostředí, cestovního ruchu a péče o zvířata;
- zabezpečení čistoty obce, správy veřejné zeleně a veřejného osvětlení, shromažďování a odvozu komunálních odpadů a jejich nezávadného zpracování, využití a zneškodnění, zásobování vodou, odvádění a čištění odpadních vod;
- zavádění, rozšiřování a zdokonalování inženýrských sítí a systémů veřejné osobní dopravy k zajištění dopravní obslužnosti daného území;
- plnění úkolů v oblasti ochrany ovzduší, úkolů souvisejících se zabezpečováním přestavby vytápění nebo ohřevu vody tuhými palivy na využití ekologicky vhodnějších zdrojů tepelné energie v obytných a jiných objektech ve vlastnictví obcí.



## Mikroregiony Zlínského kraje



Zdroj: [http://www.czso.cz/xz/edicniplan.nsf/t/47002FC7CB/\\$File/72070630.jpg](http://www.czso.cz/xz/edicniplan.nsf/t/47002FC7CB/$File/72070630.jpg), ze dne 23. 7. 2010

## 2.2. Mikroregion Kroměřížsko v číslech

### Základní charakteristika obcí Mikroregionu Kroměřížsko v číslech

Obec mikroregionu	První písemná zmínka (rok)	Rozloha (ha)	Počet obyvatel k 31. 12. 2009	Nadmořská výška	Hustota obyvatel na km <sup>2</sup>
Bařice - Velké Těšany	1 220	668,6	490	228	68
Bezměrov	1 078	725	570	197	79
Jarohněvice	1 267	499	298	207	60
Kroměříž	1 110	5 097	29 027	201	569
Lubná	1 353	687	438	245	64
Lutopecny	1 290	487	596	214	122
Rataje	1 283	1 211	1 114	253	92
Skaštice	1 267	773	384	192	50
Střížovice	1 349	572	260	190	45
Šelešovice	1 290	462	333	209	72
Zlobice	1 078	663	602	228	91

Zdroj: Český statistický úřad

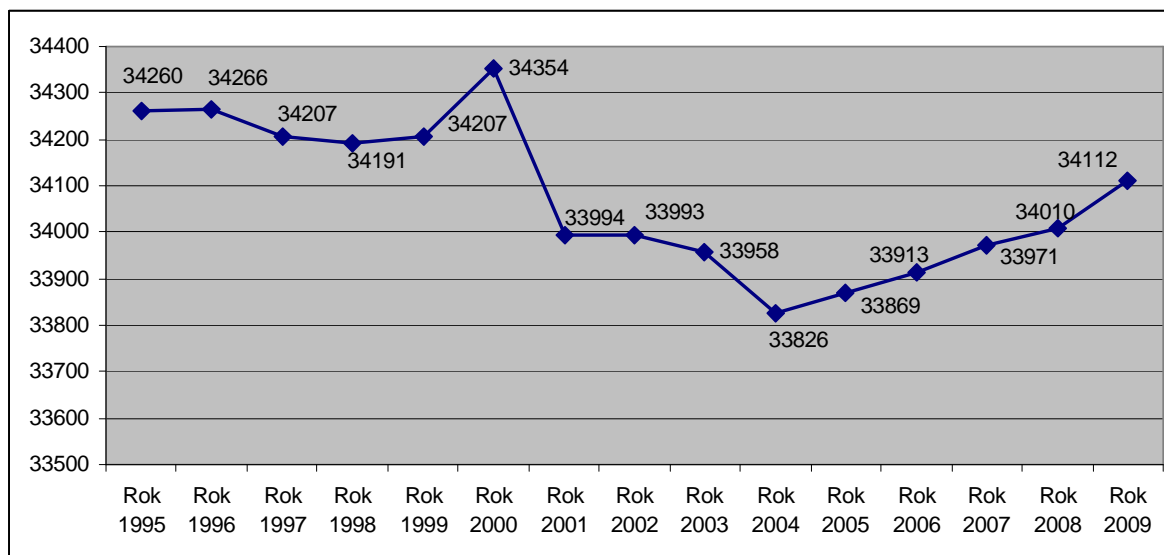
## 2.2.1. Obyvatelstvo a bydlení

**Počet obyvatel v obcích Mikroregionu Kroměřížsko k 31. 12. 2009**

Rok	Počet obyvatel	v tom podle pohlaví		v tom ve věku		
	k 31. 12. 2009	muži	ženy	0 až 14 let	15 až 64 let	65 a více
Bařice	490	246	244	57	358	75
Bezměrov	570	280	290	88	399	83
Jarohněvice	298	154	144	59	205	34
Kroměříž	29 027	13 768	15 259	3 698	20 396	4 933
Lubná	438	219	219	73	288	77
Lutopecny	596	303	293	84	414	98
Rataje	1 114	560	554	164	809	141
Skaštice	384	198	186	57	278	49
Střížovice	260	138	122	44	186	30
Šelešovice	333	158	175	50	231	52
Zlobice	602	310	292	85	435	82
<b>Celkem</b>	<b>34 112</b>	<b>16 334</b>	<b>17 778</b>	<b>4 459</b>	<b>23 999</b>	<b>5 654</b>

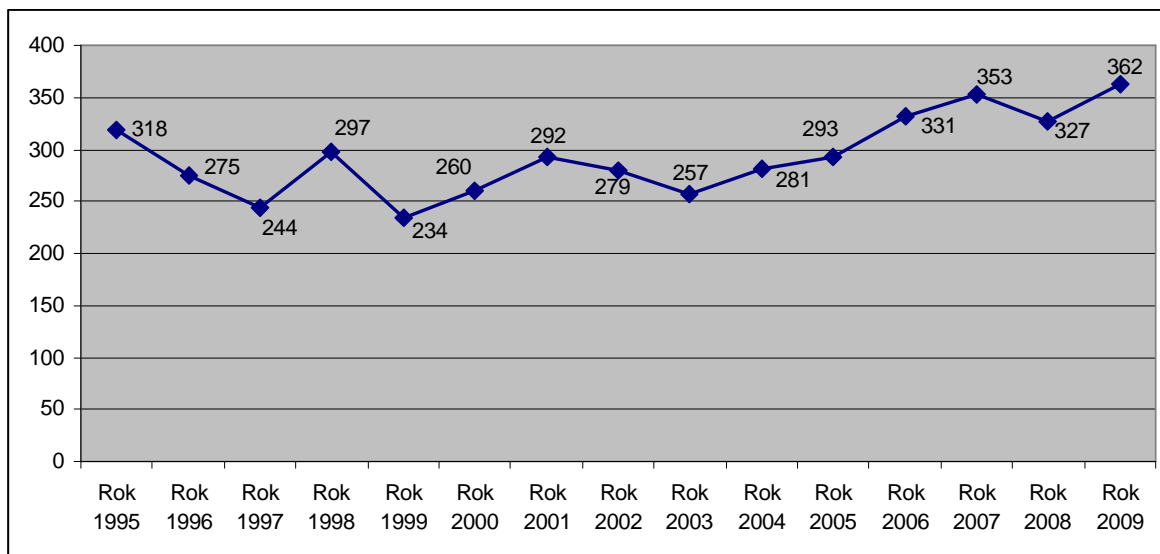
Zdroj: <http://vdb.czso.cz> (ze dne 27. 7. 2010)

**Vývoj počtu obyvatel Mikroregionu Kroměřížsko v letech 1995 - 2009**



Zdroj: <http://vdb.czso.cz> (ze dne 27. 7. 2010)

**Počty živě narozených v obcích Mikroregionu Kroměřížsko v letech 1995 - 2009**



Zdroj: <http://vdb.czso.cz> (ze dne 27. 7. 2010)

**Ekonomicky aktivní obyvatelstvo v obcích Mikroregionu Kroměřížsko**

Ekonomicky aktivní obyvatelstvo	Mikroregion Kroměřížsko		Kroměříž		ČR	
	Počet	%	Počet	%	Počet	%
muži	9 127	53,3	7 821	52,8	2 873 522	54,7
ženy	8 001	46,7	6 999	47,2	2 379 878	45,3
<b>CELKEM</b>	<b>17 128</b>	<b>100,0</b>	<b>14 820</b>	<b>100</b>	<b>5 253 400</b>	<b>100</b>

Zdroj: <http://vdb.czso.cz> (ze dne 27. 7. 2010)

**Struktura rodinných domácností v Mikroregionu Kroměřížsko**

Rodinné domácnosti	úplné rodiny		neúplné rodiny		Celkem
	bez závislých dětí	se závislými dětmi	bez závislých dětí	se závislými dětmi	
	Počet	4044	3813	717	
Celkem	7857		1792		
%	81,4%		18,6%		100,0%

Zdroj: ČSÚ, Sčítání lidu domů a bytů 2001

## 2.2.2. Vybavenost Mikroregionu Kroměřížsko

### Přehled školských zařízení v obcích Mikroregionu Kroměřížsko

Typ školského zařízení	Počet
Mateřská škola	20
Zákl.škola-nižší stup. (1.- 5.roč.)	3
Základní škola-vyšší stup. (1.-9.roč.)	7
Střední odborné učiliště	2
Střední odborná škola	8
Gymnázium	2
Vyšší odborná škola	3
Vysoká škola	2
Speciální škola	6
Jazyková škola	3
Základní umělecká škola	2
Dětský domov	1

Zdroj: <http://www.risy.cz/index.php?pid=231&kraj=-1&zuj=588296> (ze dne 29. 7. 2010)

### Kulturní zařízení v obcích Mikroregionu Kroměřížsko

Typ kulturního zařízení	Počet
Veřejná knihovna vč. poboček	24
Stálá kina	1
Multikino	0
Divadlo	0
Přírodní amfiteátry (vč. letních kin)	2
Muzeum (včetně poboček a samostatných památníků)	3
Galerie (vč. poboček a výstavních sání)	2
Kulturní zařízení ostatní	11
Středisko pro volný čas dětí a mládeže	1
Zoologická zahrada	0
Sakrální stavba	19

Zdroj: <http://www.risy.cz/index.php?pid=231&kraj=-1&zuj=588296> (ze dne 29. 7. 2010)

### Sportovní zařízení v obcích Mikroregionu Kroměřížsko

Typ sportovního zařízení	Počet
Koupaliště a bazény	2
Kryté bazény z koupališť a bazénů	1
Hřiště (s provozovatelem nebo spr.)	32
Tělocvičny (vč. školních s příst. veřej.)	20
Stadiony otevřené	1
Stadiony kryté	1
Zimní stadiony	1
Ostatní zařízení pro tělových. (s provoz. spr.)	7

Zdroj: <http://www.risy.cz/index.php?pid=231&kraj=-1&zuj=588296> (ze dne 29. 7. 2010)

### Počet dětí v mateřských školách v obcích Mikroregionu Kroměřížsko

Obec	Počet tříd	Počet dětí celkem ve všech třídách					
		2010/2009	2009/2008	2008/2007	2007/2006	2006/2005	2005/2004
Bařice – Velké Těšany	1	11	9	15	15	21	17
Bezměrov	1	25	25	24	24	22	22
Kroměříž	39	984	937	883	875	853	846
Lubná	1	23	21	18	17	15	14
Lutopecny	1	25	22	25	17	20	19
Rataje	1	25	25	25	25	25	25
Skaštice	1	20	15	18	18	20	19
Střížovice	1	15	13	10	14	22	26
Zlobice	1	25	27	27	27	27	24
Celkem	47	1 153	1 094	1 045	1 032	1 025	1012

Zdroj: Městský úřad Kroměříž, Odbor školství, kultury a státní památkové péče, 2010

### Počet dětí v základní škole v obci Bezměrov a Rataje

Obec	Celkový počet dětí v mateřské škole - školní rok					
	2010/2009	2009/2008	2008/2007	2007/2006	2006/2005	2005/2004
Bezměrov	32	34	33	31	35	46
Kroměříž	2 337	2 431	2 503	2 637	2 805	2 804
Rataje	20	18	22	33	33	33
Celkem	2 389	2 483	2 558	2 701	2 873	2 883

Zdroj: Městský úřad Kroměříž, Odbor školství, kultury a státní památkové péče, 2010



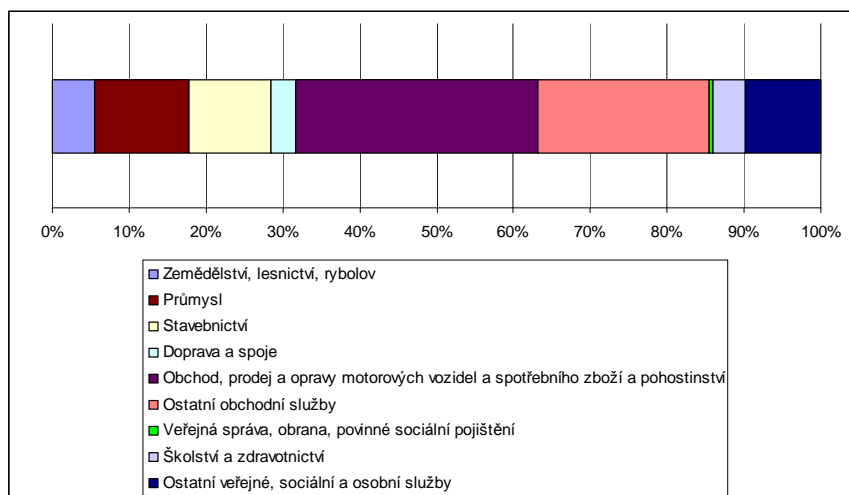
### 2.2.3. Ekonomika, podnikání a trh práce

#### Ekonomické subjekty podle odvětví činnosti v Mikroregionu Kroměřížsko

Hospodářská činnost	Počet ekonomických subjektů	Procentní podíl
Zemědělství, lesnictví, rybolov	416	5,42
Průmysl	949	12,36
Stavebnictví	812	10,58
Doprava a spoje	253	3,30
Obchod, prodej a opravy motorových vozidel a spotřebního zboží a pohostinství	2 418	31,49
Ostatní obchodní služby	1715	22,34
Veřejná správa, obrana, povinné sociální pojištění	32	0,42
Školství a zdravotnictví	330	4,30
Ostatní veřejné, sociální a osobní služby	753	9,81
<b>Celkem</b>	<b>7 678</b>	<b>100,00</b>

Zdroj: <http://vdb.czso.cz>, ze dne 7. 7. 2010

#### Struktura ekonomických subjektů podle odvětví činnosti v obcích Mikroregionu Kroměřížsko



#### Ekonomické subjekty podle právní formy v jednotlivých obcích mikroregionu

Právní forma	Počet ekonomických subjektů	Procentní podíl
Státní organizace	53	0,69
Akciové společnosti	78	1,02

Právní forma	Počet ekonomických subjektů	Procentní podíl
Obchodní společnosti	880	11,46
Družstevní organizace	26	0,34
Živnostníci	5 034	65,56
Samostatně hospodařící rolníci	278	3,62
Svobodná povolání	527	6,86
Zemědělství podnikatelé	71	0,92
Ostatní právní formy	731	9,52
Celkem	7 678	100,00

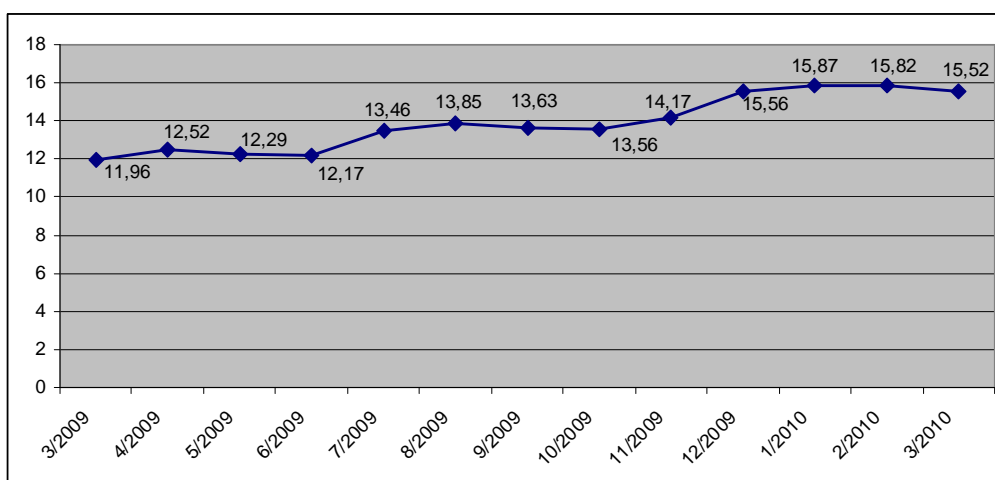
Zdroj: <http://vdb.czso.cz>, ze dne 7. 7. 2010

### Srovnání nezaměstnanosti na úrovni města Kroměříže, mikroregionu, okresu a Zlínského kraje k 30. 3. 2010

Území	Dosažitelní uchazeči	Míra nezaměstnanosti (%)	Volná místa (počet)
Město Kroměříž	1 599	10,8	142
Mikroregion Kroměřížsko	1 975	15,5	146
Okres Kroměříž	6 958	13,3	328
Zlínský kraj	34 768	11,6	1 428

Zdroj: <http://portal.mpsv.cz/>, ze dne 30. 6. 2010

### Průměrná míra nezaměstnanosti v Mikroregionu Kroměřížsko od března 2009 do března 2010



Zdroj: <http://portal.mpsv.cz/>, ze dne 30. 6. 2010

**Vývoj nezaměstnanosti v obcích mikroregionu od března 2009 do března 2010**

Období	Míra nezaměstnanosti (%) v jednotlivých obcích mikroregionu										
	Bařice - Velké Těšany	Bezměrov	Jarohněvice	Lubná	Lutopecny	Rataje	Skaštica	Střížovice	Šelešovice	Zlobice	Kroměříž
3/2009	11,0	13,8	11,9	6,1	11,8	11,6	20,2	7,8	15,3	13,1	9,0
4/2009	10,6	13,5	11,9	8,0	13,6	13,5	19,7	8,7	15,9	13,4	9,0
5/2009	12,3	14,2	11,0	9,0	13,2	10,8	15,6	8,7	17,8	13,4	9,2
6/2009	14,5	11,6	11,0	9,0	13,6	11,6	15	7,8	17,8	12,7	9,3
7/2009	15,9	13,8	12,7	10,4	15,0	13,1	13,9	6,8	22,3	14,4	9,8
8/2009	15,9	16,0	13,6	11,3	14,6	13,8	15	5,8	22,9	13,7	9,8
9/2009	16,3	16,4	12,7	11,3	14,6	14,6	12,1	8,7	21,0	12,4	9,9
10/2009	15,9	15,6	13,6	11,3	13,9	14,6	13,3	7,8	20,4	13,1	9,7
11/2009	15,9	16,4	11,9	11,8	15,3	15,9	16,2	6,8	22,3	13,4	10,0
12/2009	17,2	18,2	15,3	12,3	15,7	17,2	19,1	7,8	23,6	14,1	10,7
1/2010	16,3	18,9	14,4	11,3	17,4	18,7	20,8	10,7	21,0	14,1	11,0
2/2010	16,3	18,5	16,1	10,8	17,1	18,7	18,5	9,7	22,9	14,4	11,1
3/2010	15,4	18,5	16,9	11,3	18,1	17,2	18,5	7,8	23,6	12,7	10,8

Zdroj: <http://portal.mpsv.cz/>, ze dne 30. 6. 2010

**Atraktivita v okolí Mikroregionu Kroměřížsko**



Město Chropyně leží v oblasti střední Hané 10 km severně od Kroměříže. Zámek v Chropyni je stavbou spravovanou Muzeem Kroměřížska. Dnešní zámek stojí v místech středověké rovinné tvrze vodního typu. Nalezneme zde v prvním patře sály Rytířský a Ječmínkův (s expozicí historických zbraní), v přílehlých místnostech jsou nastíněny dějiny Chropyně počínaje pravěkem, dějiny místního zemědělství, rybníkářství, lidové kultury. Ve druhém patře zámku pak můžeme navštívit památník chropynského rodáka Emila Filly. Ke zhlédnutí je průřez Fillovou tvorbou s ukázkami z díla doplněnou řadou životopisných údajů a dokumentů z umělceho života. Díky výskytu vzácných druhů fauny a flóry byl Zámecký rybník vyhlášen přírodní rezervací.

Větrný mlýn ve Velkých Těšanech je dřevěná dvoupatrová stavba se sedlovou střechou, zavěšená na konstrukci z trámů. V prvním patře je moučnice se sítý, na něž padá rozemleté zrna z mlýnských kamenů v druhém patře.





V nádherné krajině CHKO Chřiby asi 15 kilometrů jižně od Kroměříže se nachází Ranč Kostelany, který na Vás dýchne atmosférou Divokého Západu.

Nabízí širokou nabídku služeb od ubytování, stravování, přes firemní akce až po sportovní a kulturní akce.

Muzeum Kroměřížska spravuje areál památek lidového stavitelství východní Hané v Rymicích u Holešova na úpatí Hostýnských hor. Vesnická stavení rekonstruovaná v sedmdesátých letech představují způsob bydlení a hospodaření v této části Moravy v posledních dvou staletích.



Návštěvníci si mohou prohlédnout interiéry domů vybavených tradičním inventářem kuchyní, světnic a hospodářských místností. K vidění je také dílna vesnického sedláře a stará kovárna s výhni a kovářským náradím. Z blízkých Bořenovic byl přenesen a v devadesátých letech rekonstruován větrný mlýn německého typu, jehož ramena je možno nastavovat podle směru větru otáčením celého objektu na nosné konstrukci zvané beran. Rychlost otáčení lze regulovat přidáváním či odebráním tzv. plachet, dřevěných desek zavěšovaných na ramena. Všechny domy v areálu jsou postaveny tradiční technologií dřevěného srubu opatřeného hliněnou omítkou, nebo z nepálených cihel, střechy mají krytinu ze slaměných došků. Vesnická kovárna je pak z důvodů bezpečnosti proti ohni kryta střechou ze štípané břidlice.



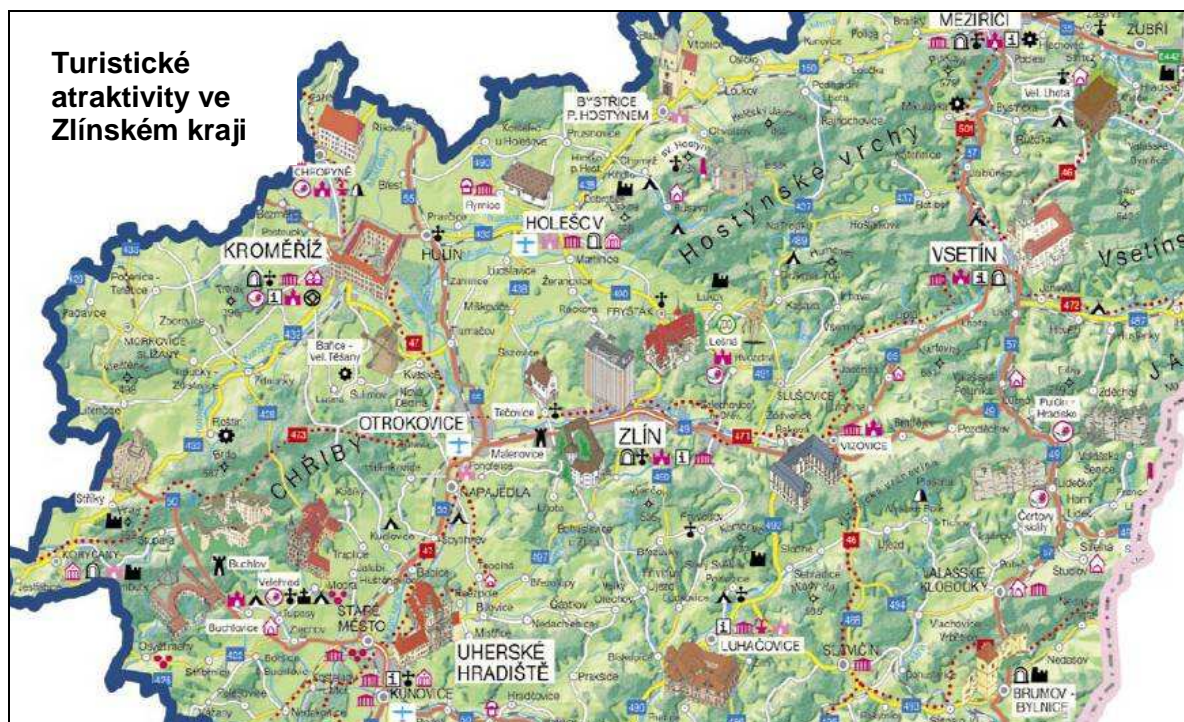
Svatý Hostýn patří mezi nejvýznamnější mariánská poutní místa na Moravě. Kromě baziliky Nanebevzetí Panny Marie tu návštěvníci najdou i další zajímavé památky, například působivou Jurkovičovu křížovou cestu, starší klasicistní křížovou cestu, Sarkandrovu kapli, Vodní kapli nebo muzeum mapující historii Svatého Hostýna.

Židovský hřbitov v Holešově se rozkládá na ploše 9 581 m<sup>2</sup> a počet náhrobků se odhaduje na 1 500, nejstarší dochovaný náhrobek je z roku 1647. U vchodu na hřbitov stojí pohřební síň s pamětní deskou obětí holocaustu.



Na židovském hřbitově se nachází hrob rabína Sabbatai ben Meir ha-Kohena, zvaného Šach, významného učence ze 17. století, po kterém je pojmenována Šachova synagoga.





### 2.3. Charakteristika města Kroměříže

Město Kroměříž vzniklo a rozvíjelo se v místě s výhodnou geografickou polohou a příznivými přírodními podmínkami na nížinné ploše břehů toku řeky Moravy. Směrem na východ je orientováno k střednímu Pomoraví, ostatní pahorkatinné okolí tvoří přirozenou hranici prvních lidských sídel. Údolní zářezy v pahorkatinách vymezily vznik přirozených komunikací, na kterých se vytvářely v historických dobách obchodní cesty a stezky. Jejich přínos pro Kroměříž a okolí nebyl jen hospodářský. Přispěly k setkávání, vzájemnému obohacování a prorůstání kulturních proudů a vlivů. Kroměříž vyrostla v úrodné zemědělské krajině.

Dějiny Kroměříže se ubíraly jinými cestami než tomu bylo u řady podobných českých a moravských měst. Město přirozeně vstřebávalo pokrok a díky němu se samo rozvíjelo. Stalo se tak centrem duchovní kultury a umění. Jeho místo v kultuře a způsobu života má obdobný charakter jako jeho umístění v krajině: je centrem otevřeným do všech stran.



#### **Z historie**

Území bylo osídleno již v pravěku. Původní tržní osada na křižovatce obchodních cest se stala v první čtvrtině 12. století majetkem olomouckých biskupů. Slovanská ves byla kolem roku 1260 povýšena na město. Biskupové vybudovali v Kroměříži reprezentativní letní rezidenci a umístili v ní správu rozsáhlého majetku diecéze. Středověké a raně novověké



město utrpělo husitskými válkami, v 17. století hlavně švédskými vpády v třicetileté válce. Dočkalo se velkorysé obnovy, historické jádro Kroměříže zůstalo uchováno i v průmyslovém období. Významnou kapitolu dějin města tvoří rok 1848, kdy byl do Kroměříže přeložen ústavodárný říšský sněm rakouské monarchie. Návrh ústavy s výraznými demokratickými prvky vstoupil do dějin české státnosti a počátků demokracie ve střední Evropě.

Velké změny prodělalo město v 19. století, především v jeho druhé polovině. Do regionu a později do města samotného dorazila železnice, která město spojila se středoevropskou metropolí – Vídní. Rozvíjel se průmysl, především potravinářský. Rozvoj průmyslu však nebyl tak bouřlivý jako ve srovnatelných městech monarchie. Také proto bylo zachováno historické centrum města.

Další velkou změnou byl pád komunismu v 90. letech 20. století, vedl k rozvoji podnikání a k rozvoji města jako atraktivní turistické destinace. Zdejší památky byly roku 1998 zapsány na Seznam světového kulturního a přírodního dědictví UNESCO.

### **Geografické členění a zvláštnosti**

Město Kroměříž leží uprostřed Moravy, částečně v jižním cípu hanácké roviny, kterou protéká řeka Morava, částečně na severním výběžku Chřibské pahorkatiny. Na jejich rozhraní vzniklo historické jádro města se zámkem a rozsáhlou Podzámeckou zahradou. Kolem nich se pak v segmentu od východu na západ rozprostřelo další zastavění. Na radiální komunikace, které vycházejí z okružní komunikace kolem historického jádra, se pak paprskovitě napojují integrované a přidružené obce.

Nacházejí se zde nejvýznamnější rekreační střediska, množství turistických stezek a cykloturistických tras, které mají využití z pohledu cestovního ruchu. Kroměříž je z větší části postavena na levém břehu řeky Moravy. Mimo řady historických lokalit přímo ve městě Kroměříži jsou zde i místa, kde se v blízkém okolí města zachoval lužní les ve své původní podobě.

Současná Kroměříž se rozkládá na ploše 5 098 hektarů. Z toho město samotné je vystavěno na 1 770 hektarech, ostatní plochu tvoří jeho předměstské části, dřívější okolní zemědělské vsi Vážany, Kotojedy, Bílany, Těšnovice, Trávník, Postoupky, Hradisko, Drahlov a Zlámanka. Výrazný podíl z celkové výměry katastru připadá městské zeleni, která dává Kroměříži, spolu s historickou i novodobou zástavbou, ráz vyváženého životního prostředí, účelově a esteticky kvalitního.

Město Kroměříž je obytným útvarem s masivním výrobním potenciálem a s městskou i regionální občanskou vybaveností. Je střediskem nadregionální kultury, školství, soudnictví a zdravotnictví. Je významnou památkovou rezervací s památkami světového významu (Arcibiskupský zámek, Podzámecká a Květná zahrada jsou zapsány v Seznamu světového kulturního a přírodního dědictví UNESCO), je centrem cestovního ruchu.

<b>Základní charakteristiky území v číslech</b>	
První písemná zmínka (rok)	1 110
Počet obyvatel k 31. 12. 2009	29 027
Základní sídelní jednotky	33
Části obce	10
Nadmořská výška	
Nejnižší nadmořská výška	190 m n. m
Nejvyšší nadmořská výška	324 m n. m

Rozloha	
Celková rozloha	5 098 ha
Z toho: zemědělská půda	3 197 ha
nezemědělská půda	1 901 ha
Klima	
Počet letních dnů	50 – 70
Počet mrazových dnů	100 – 110
Počet ledových dnů	30 – 40
Průměrná teplota v lednu	-2 – - 3 °C
Průměrná teplota v červenci	18 – 19 °C
Roční průměrný úhrn srážek	600 mm

Zdroj: [http://cs.wikipedia.org/wiki/Rataje\\_\(okres\\_Krom%C4%9B%C5%99%C3%AD%C5%BE\)](http://cs.wikipedia.org/wiki/Rataje_(okres_Krom%C4%9B%C5%99%C3%AD%C5%BE)),  
<http://www.zlin.czso.cz/xz/ediciplan.nsf/p/13-7223-07>, ze dne 7. 7. 2010

### 2.3.1. Obyvatelstvo a bydlení

#### **Počet obyvatel a věková struktura**

Stav obyvatelstva bezprostředně odráží prosperitu města a je také jedním z důležitých faktorů, který ovlivňuje jeho budoucí ekonomický růst. Kroměříž nepatří mezi ty obce a města ČR, jejichž populační vývoj je ovlivněn zásadními negativními trendy. Demografický vývoj města odpovídá obecným celorepublikovým trendům. Nejvíce trvale bydlících obyvatel měla Kroměříž jako celek v polovině 90. let 20. století, od té doby počet obyvatel stále klesal. Od roku 2005 začíná počet obyvatel pomalu růst, což může být způsobeno zvýšenou porodností populačně silných ročníků a postupným napojením města na dálniční síť. Co se týká populačního vývoje, je v posledních deseti letech možné zaznamenat přírůstek obyvatel v příměstských obcích a naopak jeho úbytek ve vnitřním městě. V roce 2009 byl zaznamenán mírný pokles obyvatel v Kroměříži oproti předcházejícímu roku, a to o 19 obyvatel, přičemž celkový počet obyvatel činil 29 027.

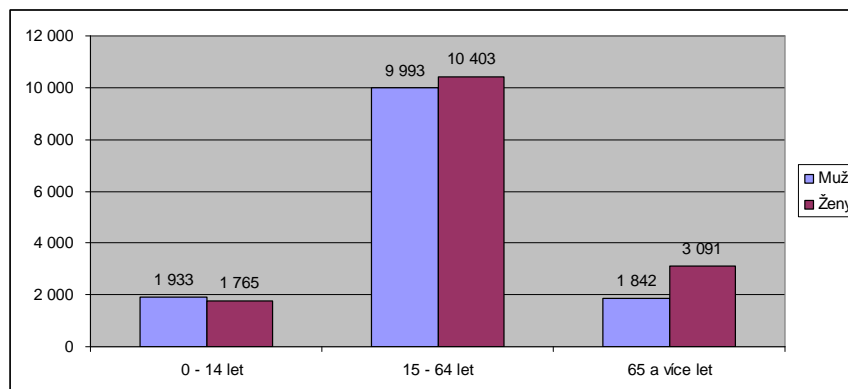
**Počet obyvatel v Kroměříži podle pohlaví a věku v letech 1991- 2009**

Rok	Počet obyvatel k 31. 12.	v tom podle pohlaví		v tom ve věku		
		muži	ženy	0 až 14 let	15 až 64 let	65 a více
1991	29 302	13 907	15 395	6 213	19 709	3 380
1992	29 516	14 021	15 495	6 087	19 935	3 494
1993	29 836	14 170	15 666	5 939	20 311	3 586
1994	30 065	14 280	15 785	5 813	20 573	3 679
1995	30 056	14 291	15 765	5 657	20 663	3 736
1996	30 001	14 271	15 730	5 428	20 738	3 835
1997	29 931	14 248	15 683	5 267	20 766	3 898
1998	29 918	14 240	15 678	5 089	20 860	3 969
1999	29 858	14 215	15 643	4 888	20 935	4 035
2000	29 995	14 239	15 756	4 662	21 138	4 195
2001	29 228	13 860	15 368	4 333	20 701	4 194
2002	29 180	13 834	15 346	4 207	20 730	4 243

Rok	Počet obyvatel	v tom podle pohlaví		v tom podle věku		
	k 31. 12.	muži	ženy	0 až 14 let	15 až 64 let	65 a více
2003	29 126	13 817	15 309	4 037	20 775	4 314
2004	29 041	13 754	15 287	3 935	20 721	4 385
2005	29 024	13 733	15 291	3 824	20 730	4 470
2006	29 038	13 735	15 303	3 742	20 719	4 577
2007	29 036	13 750	15 286	3 690	20 659	4 687
2008	29 046	13 781	15 265	3 705	20 563	4 778
2009	29 027	13 768	15 259	3 698	20 396	4 933

Zdroj: <http://vdb.czso.cz> (ze dne 7. 7. 2010)

### Struktura obyvatel města Kroměříže podle pohlaví věku (2009)



Zdroj: [http://www2.czso.cz/csu/2010ednicniplan.nsf/t/3500417929/\\$File/w7240211003.xls](http://www2.czso.cz/csu/2010ednicniplan.nsf/t/3500417929/$File/w7240211003.xls), ze dne 7. 7. 2010

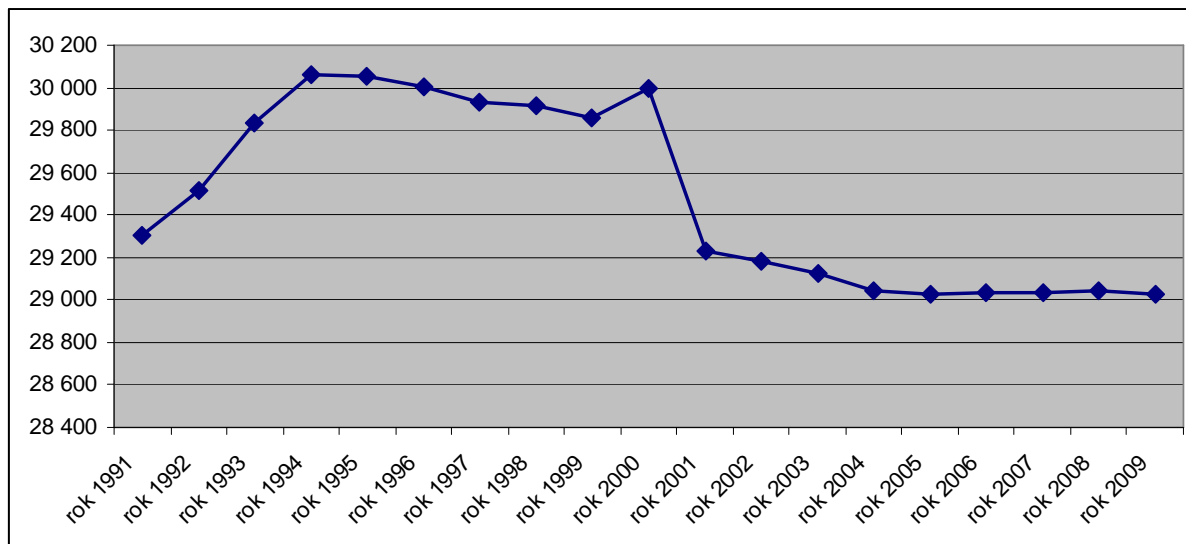
Zvyšující se porodnost v posledních letech vede k postupnému zvyšování podílu předproduktivní věkové skupiny obyvatelstva (do 14 let) a k narůstání podílu obyvatelstva v produktivním věku (15 - 64 let). Podíl poproduktivní složky (65 a více let) na celkovém počtu obyvatel se mírně zvyšuje. Projevuje se výrazně regresivní vývoj populace, tj. předproduktivní složka populace je nižší než poproduktivní složka. Tento stav se zhoršuje navzdory faktu, že do rodičovských let dospěla generace silných ročníků ze sedmdesátých let. V dlouhodobém horizontu počítáme s tím, že se zvýší porodnost i díky silným ročníkům osmdesátých let a tento trend bude příznivý pro stabilizaci a rozvoj města.

### Populační vývoj

Vývoj počtu obyvatel je dán jeho přirozenou obměnou a stěhováním. V souvislosti s obecnými demografickými trendy v ČR docházelo od roku 1992 ve městě ke snižování přirozené reprodukce obyvatel, která byla ovlivněna snižujícím se počtem živě narozených dětí. Zvrat nastal v roce 2004, kdy se zvýšil počet živě narozených dětí. V posledních čtyřech letech mírně vzrostl i počet zemřelých, což je způsobeno především rostoucím podílem osob nad 65 let v kroměřížské populaci. Více než polovina úmrtí byla zapříčiněna nemocemi oběhové soustavy. Přirozený úbytek obyvatel je v posledních letech kompenzován migračními přírůstky.

V následujícím grafu je znázorněn vývoj počtu obyvatelstva ve městě od roku 1991 do roku 2009. Z grafu je patrný postupný nárůst počtu obyvatel do roku 1994, kdy obec dosáhla historického maxima počtu 30 065 stálých obyvatel.

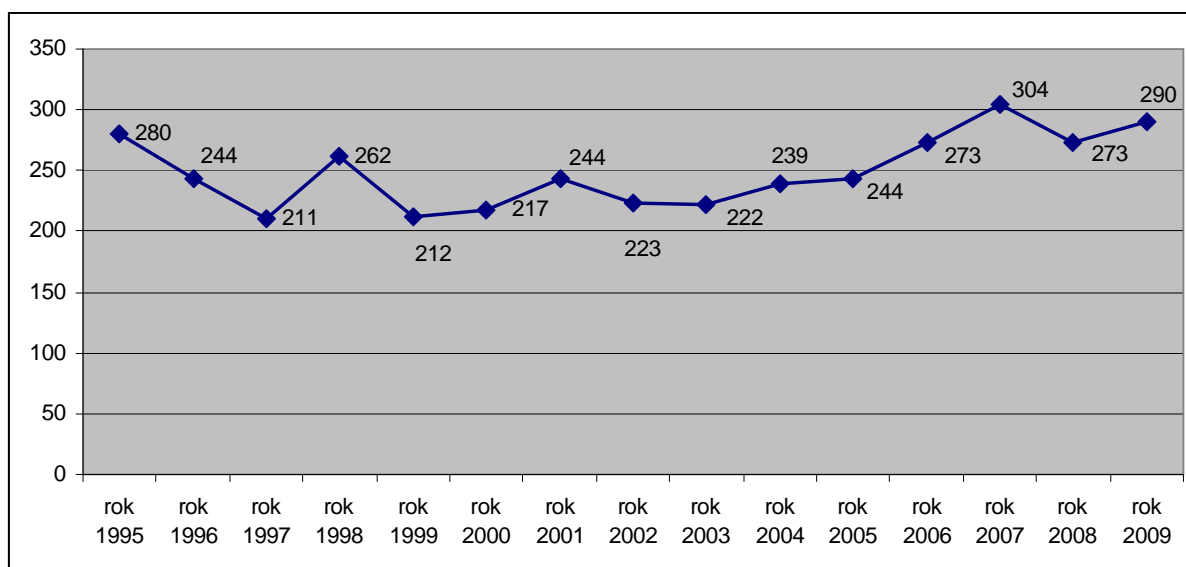
### Vývoj počtu obyvatel v Kroměříži v letech 1991 – 2009



Zdroj: <http://vdb.czso.cz>, ze dne 7. 7. 2010

Obměna obyvatel je znázorněna v následující tabulce. Za zajímavý (a současně potenciálně rizikový z hlediska bezpečnosti obyvatelstva) lze do budoucna považovat fakt, že v blízkém Holešově dojde k vybudování rozsáhlé průmyslové zóny. Vznikne tak velké množství nových pracovních míst a lze oprávněně předpokládat, že dojde ke zvýšení počtu obyvatel Kroměříže a zvýšení počtu osob, které do města dojíždějí za nákupy a vyřízením úředních či jiných záležitostí. Tento fakt může výrazně ovlivnit atmosféru ve městě.

### Počty živě narozených ve městě Kroměříži v letech 1995 - 2009



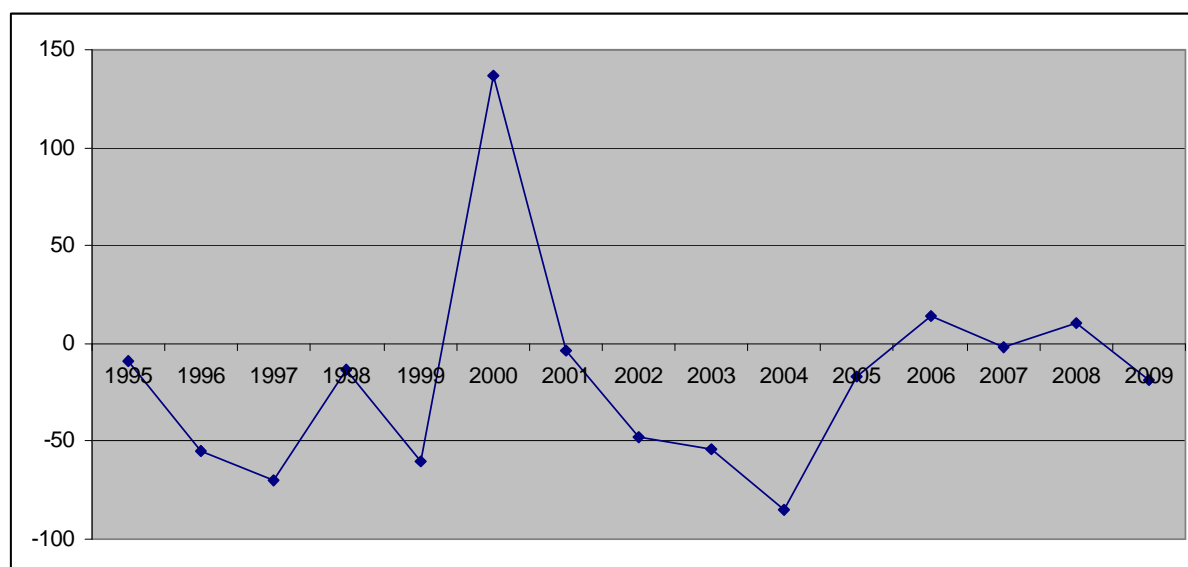
Zdroj: <http://vdb.czso.cz>, ze dne 7. 7. 2010

**Vývoj populace Kroměříže přirozenou změnou a migrací v letech 1998 – 2009**

Rok	Narození	Zemřelí	Přirozená	Přistěhovalí	Vystěhovalí	Migrační	Celková
			změna				
1995	280	336	-56	455	408	47	-9
1996	244	267	-23	417	449	-32	-55
1997	211	300	-89	443	424	19	-70
1998	262	299	-37	443	419	24	-13
1999	212	284	-72	482	470	12	-60
2000	217	313	-96	731	498	233	137
2001	244	324	-80	549	473	76	-4
2002	223	304	-81	582	549	33	-48
2003	222	349	-127	627	554	73	-54
2004	239	306	-67	540	558	-18	-85
2005	244	334	-90	629	556	73	-17
2006	273	310	-37	592	541	51	14
2007	304	332	-28	695	669	26	-2
2008	273	336	-63	598	525	73	10
2009	290	331	-41	541	519	22	-19

Zdroj: <http://vdb.czso.cz>, ze den 7. 7. 2010

**Pohyb obyvatel Kroměříže v letech 1995 - 2009**



Zdroj: <http://vdb.czso.cz>, ze dne 7. 7. 2010



## Sociální a vzdělanostní diferenciacce obyvatelstva

Vzdělanost obyvatelstva hraje významnou roli v dalším uplatnění jednotlivců v jejich osobním a profesním životě. Faktory, které vedou k tvorbě a fixaci vhodného hodnotového systému jednotlivce, následně ovlivňují celé rodiny, skupiny a přeneseně i městskou komunitu jako celek. Kvalitní, vhodně zaměřené a přiměřené vzdělání, orientované v souladu s potřebami současného trhu práce, má výrazný vliv na snížení počtu sociálně vyloučených osob. Tím je dále ovlivněna nízká míra kriminality, zvýšení právního vědomí obyvatel a jejich aktivní přístup ke zdraví, vlastnímu, cizímu i veřejnému majetku. Vzdělání má rovněž přímý vliv na následnou ekonomickou aktivitu obyvatelstva.

### Struktura obyvatel Kroměříže podle stupně vzdělání

Obyvatelstvo 15 let a starší		Počet	%
<b>celkem</b>		<b>24 744</b>	<b>100</b>
z toho:	bez vzdělání	184	0,7
	základní vč. neukončeného	4 484	18,1
	vyučení a stř. odborné bez maturity	8 212	33,2
	úplné střední s maturitou	7 254	29,3
	vyšší odborné a nástavbové	1 285	5,2
	vysokoškolské	3 074	12,4
	nezjištěné	281	1,1

Zdroj: <http://vdb.czso.cz>, ze dne 7. 7. 2010

Podíl ekonomicky aktivního obyvatelstva je odvozován ze Sčítání lidu, domů a bytů v roce 2001. Procentní podíl odpovídá podílu v celé České republice. Mírně vyšší procento zahrnuje ekonomicky aktivní ženy (47,2 %). Ekonomicky aktivních mužů pak je o téměř 2 % méně než činí republikový průměr (52,8 %).

### Ekonomicky aktivní obyvatelstvo v Kroměříži

Ekonomicky aktivní obyvatelstvo	Kroměříž		ČR	
	Počet	%	Počet	%
muži	7 821	52,8	2 873 522	54,7
ženy	6 999	47,2	2 379 878	45,3
<b>CELKEM</b>	<b>14 820</b>	<b>100</b>	<b>5 253 400</b>	<b>100</b>

Zdroj: <http://vdb.czso.cz>, ze dne 7. 7. 2010

V roce 2007 vstoupilo do manželství 159 kroměřížských párů, což bylo nejvíce za posledních 10 let. Tento vysoký počet byl mimo jiné způsoben i atraktivním termínem pro svatebčany – sobotou 7. 7. 2007. Nejméně sňatků v období od počátku 90. let bylo uzavřeno v roce 2003 (112 sňatků). Zatímco míra sňatečnosti dlouhodobě klesá, rozvodovost od počátku 90. let v Kroměříži kolísá. Například v roce 2000 bylo rozvodem ukončeno 63 manželství a o dva roky později to bylo už 120.

Počet živě narozených dětí mírně narůstal od roku 2003 do roku 2007, kdy dosáhl čísla 304. V roce 2008 se pak narodilo o 31 dětí méně. Příznivou vývojovou tendenci zaznamenává počet potratů (umělé přerušování těhotenství), který až na mírné výkyvy klesá už od počátku 90. let. Během uplynulých 10 let klesl téměř o polovinu.

### Sociální charakteristiky obyvatel Kroměříže v letech 1998 – 2009

Rok	Sňatky	Rozvody	Živě	Potraty
			narození	
1998	142	95	262	192
1999	132	64	212	176
2000	131	63	217	144
2001	149	106	244	122
2002	145	120	223	135
2003	112	106	222	129
2004	132	112	239	117
2005	159	96	244	119
2006	135	91	273	94
2007	159	92	304	91
2008	125	80	273	106
2009	118	62	290	114

Zdroj: <http://vdb.czso.cz>, ze dne 7. 7. 2010

Struktura obyvatel podle náboženského vyznání byla také zjišťována v rámci Sčítání lidu, domů a bytů v roce 2001. Ve srovnání s ostatními regiony Zlínského kraje je religiozita obyvatel Kroměříže velmi nízká a spíše se blíží celorepublikovému průměru. Zatímco v celém Zlínském kraji je věřících přes 55 % obyvatel, v Kroměříži je to pouze 35 %. Téměř 87 % kroměřížských věřících se hlásí k římskokatolické církvi, pouze necelá 3 % k církvi československé husitské a přes 1 % k církvi českobratrské evangelické.

### Bydlení a životní úroveň

Dle posledního Sčítání lidu, domů a bytů, které proběhlo v roce 2001, a zpracovaných údajů, které jsou zveřejněny Českým statistickým úřadem, se ve městě Kroměříži jako celku nachází 15 602 domů a bytů, z nichž 15 151 je trvale obydleno. Vzhledem k faktu, že Kroměříž je složena ze samotného jádra města a dále místních částí je struktura domů a bytů podrobně zobrazena v následující tabulce.

Obec, část obce	Obyvatel- stvo celkem	Ekonomicky aktivní celkem	Domy		Byty	
			celkem	z toho trvale obydlené	celkem	z toho trvale obydlené
Kroměříž	29 225	14 820	4 639	4 249	11 963	10 903
Bílany	292	141	93	87	107	100
Drahlov	127	64	48	41	50	43
Hradisko	221	108	83	73	87	77

Kotojedy	126	66	52	45	56	49
Kroměříž (město)	25 826	13 162	3 532	3 268	10 705	9 780
Postoupky	558	278	202	176	225	196
Těšnovice	412	197	137	119	156	137
Trávník	392	198	131	112	148	127
Vážany	1 128	546	289	269	354	332
Zlámanka	143	60	72	59	75	62

Zdroj: ČSÚ, Sčítání lidu, domů a bytů 2001

Z celkového počtu 4 249 trvale obydlených domů, a to jak bytových, tak rodinných, se v roce 2001 téměř 84 % nacházelo ve vlastnictví soukromých osob. Pouze přes 4 % obydlených domů vlastnilo stavební bytové družstvo a necelá 3 % bytových domů bylo obecních a státních. Ze všech obydlených domů tvořily největší podíl (80 %) budovy s jedním nebo dvěma podlažími, což odpovídá převaze rodinných domů.

#### Základní údaje o domovním fondu

Název obce	Trvale obydlené domy <sup>1</sup>						Neobydlené domy		
	1970	1980	1991	2001	z toho rodinné domy		průměrné stáří domu v letech	celkem	z toho sloužící k rekreaci
					počet	v %			
Kroměříž	3 574	3 967	4 023	4 249	3 472	81,7	43,0	390	50

Zdroj: ČSÚ, Sčítání lidu, domů a bytů 2001

Ve sledovaném období bylo také analyzováno téměř 11 tisíc trvale obydlených bytů, z nichž se přibližně 63 % nacházelo v bytových domech. Více než třetina obydlených bytů byla situována ve vlastním domě, necelá třetina bytů byla v osobním vlastnictví bydlících osob, přibližně čtvrtina patřila členům bytového družstva a asi 13 % z celkového počtu obydlených bytů obývali nájemníci.

#### Základní údaje o bytovém fondu

Název obce	Trvale obydlené byty <sup>2</sup>						Neobydlené byty		
	1970	1980	1991	2001	z toho v rodinných domech		celkem	z toho	
					počet	v %		sloužící k rekreaci	obydlené přechodně
Kroměříž	7736	9486	10256	10903	3976	36,5	1060	51	422

Zdroj: ČSÚ, Sčítání lidu, domů a bytů 2001

<sup>1</sup> Domem se rozumí stavba, která byla podle rozhodnutí stavebního úřadu určena pro bydlení a dále jiná stavba, ve které se nacházel alespoň jeden byt.

<sup>2</sup> Byt je definován jako soubor místností (popřípadě jednotlivá místnost), který podle rozhodnutí stavebního úřadu svým stavebně technickým uspořádáním a vybavením splňoval požadavky na trvalé bydlení.

V Kroměříži lze nalézt rodinné a bytové domy z různého období výstavby. Domy postavené před rokem 1919, které se nacházejí především v historickém jádru města (Velké náměstí a přilehlé ulice), dnes tvoří asi jednu desetinu trvale obydlených domů v Kroměříži. Poměrně velké množství rodinných domů, přibližně 21 %, bylo vystavěno v časovém úseku od roku 1920 do konce druhé světové války. Nejvíce rodinných i bytových domů vyrostlo v Kroměříži v padesátých, šedesátých a sedmdesátých letech minulého století. Z tohoto období pochází téměř 42 % v současnosti obydlených rodinných domů a téměř 60 % bytových domů. Jedná se zejména o sídliště Zachar I, Slovan a Oskol nebo komplex rodinných domů „Barbořina“. Výstavba rodinných domů se znovu rozběhla v devadesátých letech minulého století, kdy byla vybudována nová čtvrť rodinných domů v městské části Plačkov.

Průměrné stáří obydlených rodinných domů v roce 2001 činilo 43,6 let a průměrné stáří obydlených bytových domů 38,2 let.

### Domácnosti a jejich vybavení

Z údajů ze Sčítání lidu, domů a bytů v roce 2001 vyplynulo, že v Kroměříži se nachází celkem 10 903 bytových domácností, přičemž téměř 27 % z nich má 2 členy, 25 % má 1 člena a přes 21 % bytových domácností má 3 členy.

Cenzových domácností<sup>3</sup>, které jsou konstruovány podle vzájemných příbuzenských vztahů či jiných vztahů jednotlivých osob (i bez vlastního bytu), bylo napočítáno 11 959. Jsou tvořeny z 56 % úplnými rodinami, ze 13 % neúplnými rodinami a z 29 % domácnostmi jednotlivců. V rámci cenzových domácností bylo napočítáno také 161 nerodinných domácností.

Hospodařících domácností<sup>4</sup>, které tvoří společenství osob společně hospodařících bylo v Kroměříži zjištěno celkem 11 835. Naprostá většina hospodařících domácností odpovídá 1 cenzové domácnosti, pouze 121 hospodařících domácností bylo tvořeno dvěma a více domácnostmi cenzovými.

#### Struktura rodinných domácností v Kroměříži

Rodinné domácnosti	úplné rodiny		neúplné rodiny		CELKEM
	bez závislých	se závislými	bez závislých	se závislými	
	dětí	dětmi	dětí	dětmi	
počet	3476	3265	609	958	8 308
celkem	6741		1567		
%	81,1%		18,9%		100%

Zdroj: ČSÚ, Sčítání lidu, domů a bytů 2001

<sup>3</sup> Cenzová domácnost je tvořena z osob společně bydlících v jednom bytě na základě jejich příbuzenských nebo jiných vztahů v rámci jedné hospodařící domácnosti. Je to základní jednotka, která se dále nečlení. Rozlišují se čtyři základní typy cenzových domácností: domácnost rodinná - úplná rodina, domácnost rodinná - neúplná rodina (jeden z rodičů s alespoň jedním dítětem), vícečlenná nerodinná domácnost (dvě nebo více osob příbuzných i nepříbuzných, společně hospodařících, které netvoří rodinnou domácnost) a domácnost jednotlivce.

<sup>4</sup> Hospodařící domácnost (HD) tvoří společně bydlící osoby, které na Bytovém listu uvedly, že společně hospodaří, tj. společně hradí hlavní výdaje domácnosti, jako je strava, náklady na bydlení aj. Společně hospodaření uváděly i děti, které do příslušné domácnosti patřily, i když samy na výdaje domácnosti nepřispívaly. Podnájemníci a jejich rodiny tvoří vždy samostatnou hospodařící (i cenzovou) domácnost. Hospodařící domácnost může být tvořena jednou nebo více domácnostmi cenzovými.

Poslední sčítání zjišťovalo také vybavení domácností. Vzhledem k faktu, že se úroveň bydlení a vybavení domácností stále zlepšuje je pravděpodobné, že výsledky z roku 2001 již neodpovídají situaci v současné společnosti.

V roce 2001 vlastnilo téměř 44 % bytových domácností 1 osobní automobil, přes 47 % bytových domácností bylo vybaveno pevnou telefonní linkou a téměř čtvrtina domácností používala kromě pevné linky mobilní telefon. Asi 10 % bytů vlastnilo osobní počítač bez připojení k internetu a přes 8 % bytů mělo počítač s internetovým připojením. Každá desátá domácnost měla v roce 2001 v vlastnictví rekreační objekt.

Úroveň bydlení v Kroměříži lze vyjádřit i následujícími charakteristikami. Na jeden byt připadalo v roce 2001 v Kroměříži v průměru 2,61 osob, 2,76 obytných místností, 78,3 m<sup>2</sup> celkové a 50,34 m<sup>2</sup> obytné plochy.

## 2.3.2. Sociální prostředí a lidské zdroje

### Školství

Kroměříž je městem s bohatou tradicí ve školství. Žáci a studenti tvoří významnou skupinu obyvatel. Kromě 9 základní škol, z nichž jedna je zřízená církví, zde funguje 10 mateřských škol, 6 speciálních škol a 2 základní umělecké školy. Zájemci o středoškolské vzdělání si mohou vybírat z celé škály všeobecných i odborných vzdělávacích oborů. V Kroměříži jsou rovněž zřízena detašovaná pracoviště dvou vysokých škol. V téměř třicetitisícovém městě se tak během školního roku pohybuje bezmála 8 500 školáků a studujících. Z hlediska vzdělávání má město zásadní nadregionální i celorepublikový význam.

#### Počty škol a žáků v Kroměříži za školní rok 2009/2010

Školy	Město Kroměříž	
	počet škol	počet žáků
mateřské školy	10	1009
základní školy	6	2686
střední školy	11	4676
<b>CELKEM</b>	<b>27</b>	<b>8371</b>

Zdroj: Městský úřad Kroměříž, Odbor školství, kultury a státní památkové péče, ze dne 8. 7. 2010; <http://www.zkola.cz> (počty žáků ze dne 9. 7. 2010)

#### Přehled základních škol v Kroměříži

Základní školy zřizované městem Kroměříž	Základní školy zřizované Zlínským krajem
Základní škola Komenského, Kroměříž,	Základní škola a Mateřská škola při zdravotních zařízeních Kroměříž, Havlíčkova 1265
Základní škola Oskol, Kroměříž	Základní a mateřská škola speciální Kroměříž, Františka Vančury 3695
Základní škola Slovan, Kroměříž	
Základní škola U Sýpek, Kroměříž	<b>Soukromé základní školy</b>
Základní škola Zachar, Kroměříž	Církevní základní škola v Kroměříži
Základní škola Zámoraví, Kroměříž	

Zájemci o středoškolské vzdělání si mohou vybírat z celé škály všeobecných i odborných vzdělávacích oborů. Mezi 11 kroměřížských středních škol patří 2 gymnázia a 9 odborných škol.

#### Přehled středních škol v Kroměříži

<b>Střední školy zřizované Zlínským krajem</b>	<b>Soukromé střední školy</b>
Gymnázium Kroměříž	Arcibiskupské gymnázium
Konzervatoř P. J. Vejvanovského, Kroměříž	Střední podnikatelská škola a Vyšší odborná škola, s. r. o.
Obchodní akademie, Kroměříž	
Střední škola – Centrum odborné přípravy technické, Kroměříž	
Střední škola hotelová a služeb, Kroměříž	
Střední zdravotnická škola, Kroměříž	
Tauferova střední odborná škola veterinární Kroměříž	
Vyšší odborná škola pedagogická a sociální a Střední pedagogická škola, Kroměříž	
Vyšší odborná škola potravinářská a Střední průmyslová škola mlékárenská, Kroměříž	

Zdroj: <http://www.zkola.cz> (ze dne 8. 7. 2010)

V současné době mají na území města detašovaná pracoviště 2 vysoké školy. Na obou školách probíhá výuka v bakalářských studijních programech. Jedná se Univerzitu Tomáše Bati – Fakultu technologickou a Evropský polytechnický institut, s. r. o. – kampus Kroměříž.

Velký počet žáků a studentů se odráží v poptávce mladých lidí po volnočasových aktivitách. Aby byla Kroměříž stále vyhledávaným místem pro studium různých oborů, je nezbytné podporovat nejen samotné školství, ale veškerou infrastrukturu pro volný čas související s aktivitami místní mládeže i ostatních studentů.

#### **Volnočasové aktivity a sport**

Město Kroměříž je typické bohatou nabídkou aktivit, které umožňují trávení volného času nejen pro děti a mládež, ale i pro dospělé. Specifickou kategorií pak jsou senioři, kterým je věnována skutečně významná pozornost. Vzhledem k faktu, že Kroměříž si klade za cíl být „městem pro všechny“ prolíná napříč akcemi pro všechny cílové skupiny neustálá snaha o vytvoření podmínek pro zapojení osob se zdravotním, smyslovým či mentálním znevýhodněním.

Pro realizaci aktivit „pro všechny“ jsou průběžně vytvářeny infrastrukturní podmínky, dochází k odstraňování bariér, doplňování frekventovaných míst o zařízení usnadňujících integraci osobám se smyslovým postižením, jsou řešeny bezbariérové trasy, bezpečné přechody pro chodce a další podpůrné investice. Samotné realizované akce pak mají neoddiskutovatelný vliv na pozitivní hodnotovou orientaci jednotlivců. To výrazně ovlivňuje zejména děti a mladé lidi, kteří „nemají čas“ na sociálně nežádoucí chování.

Činnost organizací je městem Kroměříží pravidelně podporována tak, aby docházelo k žádoucímu rozvoji občanské společnosti. Nástrojem pro tuto podporu jsou (mimo jiné) dotační tituly města Kroměříže, které jsou základem pro rozdělování finančních prostředků na provoz zařízení podporujících kvalitní trávení volného času a akce i jejich cykly.

Mezi významné organizace nabízející aktivní využití volného času patří Dům kultury, Knihovna Kroměřížska, Klub Starý pivovar, občanské sdružení Jaspis, Středisko volného času Šipka, Junák, svaz skautů a skautek ČR, Pionýrské centrum Kroměříž. Mezi další



organizace zabývající se zajištěním aktivit v oblasti sportu a volného času patří např.: Lakros klub Kroměříž, Paragliding klub Kroměříž, TJ Vodní Motorismus Hradisko, VRT ENDURO SPORT KVZ Kroměříž.

Sportovní zařízení v Kroměříži	
Koupaliště a bazény	2
Kryté bazény z koupališť a bazénů	1
Hřiště (s provozovatelem nebo spr.)	19
Tělocvičny (vč. školních s příst. veřej.)	17
Stadiony otevřené	1
Stadiony kryté	1
Zimní stadiony	1
Ostatní zařízení pro tělových. (s provoz. spr.)	4

Zdroj: <http://www.risy.cz/index.php?pid=231&kraj=-1&zuj=588296> (ze dne 30. 6. 2010)

Město Kroměříž podporuje aktivní trávení volného času občanů a návštěvníků města také prostřednictvím rozvoje vybavenosti cyklostezkami a cyklotrasami. Trasami pro bezmotorovou dopravu je tak postupně propojována řada zajímavých cílů, probíhají osvětové akce propagující bezpečnou bezmotorovou dopravu jako vhodný způsob přepravy a současně příjemný způsob aktivního trávení volného času.

Město Kroměříž má k dispozici infrastrukturu umožňující sportovní vyžití. K dispozici je celkem 17 tělocvičen a 22 stadionů či jiných sportovních ploch (hřišť) sloužících ke sportovnímu vyžití. Všechny sportovní areály a sportovní zařízení jsou buďto přímým vlastnictvím samotného města Kroměříže nebo ve vlastnictví tělovýchovných organizací, zájmových sdružení občanů. Ve městě jsou také sportovní zařízení v soukromém vlastnictví (bowling, kuželna, tenisové kurty, sportcentra).

Lze konstatovat, že významná část sportovních rekreačních a aktivit je soustředěna v oblasti Hrubého rybníka známého jako „Bágrák“, kde je současně k dispozici významný rozvojový potenciál pro zkvalitňování a rozšiřování aktivit ve spolupráci řady veřejně prospěšných ale i komerčních subjektů.

Možnosti trávení volného času v Kroměříži	
Atletický stadion	Letní areál Bajda
Bikepark	Oblast „Bágrák“ včetně letiště
Bowling	Skatepark
Cykloturistika	Sportovně společenský dům Sokol
Fotbalová hřiště	Sportovní centra
In-line stezky	Sportovní hala Slavia
Knihovna Kroměřížska	Sportovní letiště
Krytý plavecký bazén	Středisko volného času
Kulturní dům	Tenisové kurty
Kuželny	Zimní stadion

Zdroj: Městský úřad Kroměříž, 2010

## Zdravotní péče

Jak sociální tak i zdravotnická péče je v Kroměříži zabezpečována dostatečným počtem specializovaných zařízení. Tyto služby jsou využívány občany velké části kroměřížského okresu. Základní zdravotní péči zajišťuje Kroměřížská nemocnice, a. s. s 18 specializovanými odděleními, Psychiatrická léčebna Kroměříži s 21 specializovanými odděleními a Zdravotnická záchranná služba Zlínského kraje. Převážná většina ordinací odborných lékařů, stejně jako lékárny spadají do soukromého sektoru.

Přehled zdravotnických služeb v Kroměříži	
Ambulantní zařízení	1
Lékařská a zubní pohotovost	4
Léčebna pro dlouhodobě nemocné	1
Nemocnice	1
Odborné lékařské ústavy	1
Okresní zdravotní ústav	1
Ordinace praktického lékaře pro děti	5
Ordinace praktického lékaře pro dospělé	18
Ordinace lékaře specialisty	38
Ordinace praktického lékaře - stomatologa	25
Středisko záchranné služby	1
Transfuzní stanice	1
Zařízení lékárenské péče	11

Zdroj: <http://www.mesto-kromeriz.cz> (ze dne 20. 7. 2009), <http://vdb.czso.cz>, ze dne 7. 7. 2010

Město Kroměříž věnuje dlouhodobě mimořádnou pozornost zpřístupňování objektů postiženým občanům a usiluje o to, aby se Kroměříž stala „městem bez bariér“. Při přestavbách a rekonstrukcích veřejných budov je vždy kladen důraz na umožnění přístupu všem občanům bez rozdílu.

## Sociální péče

Město Kroměříž má velmi rozvinutou síť sociálních služeb, které jsou zajišťovány jak poskytovateli, jejichž organizace jsou zřízeny samotným městem Kroměříží, tak také nevládními neziskovými organizacemi.

Přehled sociálních služeb v Kroměříži	
Azylový dům	2
Domov pro seniory	3
Domov pro osoby se zdravotním postižením	1
Domov se zvláštním režimem	1
Dům zvláštního určení	7

#### Přehled sociálních služeb v Kroměříži

Oblastní charita Kroměříž	1
Pečovatelská služba	1

Zdroj: <http://www.mesto-kromeriz.cz> (ke dni 20. 7. 2009), <http://vdb.czso.cz>, ze dne 7. 7. 2010

Největším poskytovatelem sociálních služeb jsou bezesporu Sociální služby města Kroměříže. Tato příspěvková organizace je zřizována městem Kroměříží.

Organizace provozuje tři domovy pro seniory, jejichž náplní je poskytovat péči o občany staršího věku, kteří často nemají žádné blízké příbuzné, kteří by o ně pečovali, nebo o ně pečovat nemohou či nechťejí. Domovy mohou svým klientům nabídnout zázemí služeb sociálních, zdravotnických, stravovacích, ubytovacích, lékařských a mnohých dalších, včetně volnočasových aktivit.

Domov pro osoby se zdravotním postižením Barborka vytváří vhodné prostředí těm osobám, které vzhledem ke svému mentálnímu a zdravotnímu postižení potřebují podporu a pomoc k prožití smysluplného, aktivního a kvalitního života. Služby, které jsou v tomto zařízení poskytovány vycházejí ze schopností, potřeb a zájmů klientů tak, aby poskytovaly příležitost k seberealizaci.

Počátkem června 2009 bylo uvedeno do provozu nové zařízení sociálních služeb s kapacitou 54 lůžek – Domov se zvláštním režimem Purkyňova. Cílovými skupinami jsou zde osoby s chronickým duševním onemocněním, s Alzheimerovou chorobou a jinými typy demencí a osoby s tělesným postižením.

Mezi další významné organizace poskytující sociální služby v Kroměříži patří Azylový dům pro muže o. p. s. Kroměříž, Nízkoprahové centrum Adam, Pečovatelská služba Kroměříž o. p. s. a Oblastní charita Kroměříž.

### 2.3.3. Ekonomika, podnikání a trh práce

#### **Ekonomika v Kroměříži**

Ekonomický profil města Kroměříže vytvářejí velké firmy. Z 93 podniků, které se ve městě nacházejí, jich má v samotné Kroměříži sídlo 73. Z celkového počtu se 16 firem zabývá stavebnictvím, 4 firmy jsou potravinářské, 3 nábytkářské, 3 elektrotechnické a 2 firmy se zabývají činností v oblasti chemické a plastikářské výroby. Do celkového počtu firem na území města se řadí také 4 podnikající školy. Ostatní firmy se zabývají různými výrobními, obchodními, poradenskými a dalšími obory. V Kroměříži působí také 9 bank a spořitelen a stejný počet pojišťoven.

Průmysl a výroba z celkové plochy území města (5 098 ha) tvoří z funkčního hlediska asi 3,6 % ploch s převažujícím podílem výroby. Vzhledem k historickému charakteru města Kroměříže byla v průběhu 20. století průmyslová oblast města soustředěna mimo střed a obytné zóny, a to



především do území navazujících na levý břeh řeky Moravy. Podle územního plánu města Kroměříže je však další růst poměrně rozsáhlého průmyslového území limitován realizací nutných protipovodňových opatření. Územní plán dále předpokládá rozvoj průmyslové výroby, výrobních služeb, skladového hospodářství a podnikové administrativy v bývalém areálu Rybalkových kasáren (jih Kroměříže), ve stávajících plochách Zámoraví a v navazujícím území směrem na Bílany (ulice J. Silného).

#### Ekonomické subjekty podle odvětví činnosti v obci Kroměříž

Hospodářská činnost	Počet ekonomických subjektů	Procentní podíl
Zemědělství, lesnictví, rybolov	268	4,00
Průmysl	800	11,95
Stavebnictví	645	9,63
Doprava a spoje	226	3,37
Obchod, prodej a opravy motorových vozidel a spotřebního zboží a pohostinství	2153	32,15
Ostatní obchodní služby	1600	23,89
Veřejná správa, obrana, povinné sociální pojištění	12	0,18
Školství a zdravotnictví	312	4,66
Ostatní veřejné, sociální a osobní služby	681	10,17
<b>Celkem</b>	<b>6 697</b>	<b>100,00</b>

Zdroj: <http://vdb.czso.cz/>, ze dne 7. 7. 2010

V porovnání s celým okresem Kroměříž působí v samotném městě pouze 30 % ekonomických subjektů. Stejně jako okresní a krajský průměr, i ve městě Kroměříž má největší podíl odvětví obchodu, oprav motorových vozidel a výrobků pro osobní potřebu a převážně pro domácnosti (32,15 %), dále průmysl s 11,95 % a ostatní obchodní služby, které v sobě zahrnují, finanční zprostředkování a činnost v oblasti nemovitostí a pronájmů, podnikatelské činnosti celkem s 23,89 %.

#### Ekonomické subjekty podle právní formy v obci Kroměříž

Právní forma	Počet ekonomických subjektů	Procentní podíl
Státní organizace	43	0,64
Akciové společnosti	76	1,13
Obchodní společnosti	812	12,13
Družstevní organizace	24	0,36
Živnostníci	4 354	65,01
Samostatně hospodařící rolníci	191	2,85
Svobodná povolání	500	7,47
Zemědělští podnikatelé	36	0,54
Ostatní právní formy	661	9,87
<b>Celkem</b>	<b>6 697</b>	<b>100,00</b>

Zdroj: <http://vdb.czso.cz/>, ze dne 7. 7. 2010

Členění ekonomických subjektů dle jejich právní subjektivity ukazuje výše uvedená tabulka. Hodnoty zachycují stav ve městě Kroměříži. Převažují živnostníci, dále pak obchodní společnosti a ostatní právní formy spolu se svobodnými povoláními.

#### Přehled největších zaměstnavatelů ve městě Kroměříži

Název zaměstnavatele	Odvětví	Počet zaměstnanců
Kroměřížská nemocnice a. s.	Zdravotnictví	664
Školy a školská zařízení zřizovaná městem Kroměříž	Školství	448
Plastika a. s.	Průmyslové zpracování plastů	320
Psychiatrická léčebna v Kroměříži	Zdravotnictví	767
Město Kroměříž	Veřejná správa a samospráva	259
Vodovody a kanalizace Kroměříž, a. s.	Výroba a rozvod vody	223
KRODOS BUS a. s.	Autobusová dopravní společnost	200
SYNER Morava, a. s.	Stavebnictví	126
AEV spol. s r. o.	Vývoj a výroba elektroniky pro automobily, letadla, průmysl a osvětlovací techniku.	125
Zemědělský výzkumný ústav Kroměříž, s.r.o.	Zemědělský výzkum, šlechtění, poradenství	85
Kroměřížské technické služby, s. r. o.	Poskytování technických služeb, údržba zeleně a rekultivace	80
Biopas, spol. s r. o.	Svoz a likvidace komunálních a separovaných odpadů	57

Zdroj: Strategický plán města Kroměříže, Aktualizace na léta 2010 – 2020

Výzkum a vývoj je ve městě institucionalizován následujícími subjekty: AEV spol. s r. o. v oblasti elektrotechnického sortimentu a Zemědělským výzkumným ústavem Kroměříž, s. r. o. v oblasti zemědělské produkce. Dalším činitelem, který podporuje výzkum a vývoj ve městě, je Univerzita Tomáše Bati ve Zlíně, Fakulta technologická, která realizuje bakalářské studijní programy ve spolupráci se středními školami.

#### Nezaměstnanost a její struktura

Dopady celosvětové finanční krize jsou stále patrné na vysoké nezaměstnanosti v Kroměříži a v celém Zlínském kraji. Nezaměstnanost ve Zlínském kraji lze v rámci celorepublikového srovnání hodnotit jako lehce nadprůměrnou, v samotném městě Kroměříži pak k 30. květnu 2010 činila 10,2 %. Nejvyšší míra nezaměstnanosti v rámci okresu Kroměříž je již tradičně v Troubkách – Zdislavicích, Šelešovicích a Prasklicích. Míra nezaměstnanosti zde přesáhla hranici 20 %.



**Srovnání nezaměstnanosti na úrovni města, okresu, kraje a republiky k 30. 5. 2010**

Území	Dosažitelní uchazeči celkem (počet)	Pracovní síla celkem (počet)	Míra nezaměstnanosti (%)	Volná místa (počet)
Město Kroměříž	1 515	14 820	10,2	108
Okres Kroměříž	6 185	54 078	11,9	242
Zlínský kraj	30 759	306 595	10,1	1 454
Česká republika	499 222	5 668 889	8,7	33 105

Zdroj: <http://portal.mpsv.cz> (ze dne 30. 6. 2010)

Míra nezaměstnanosti za posledních patnáct měsíců neklesla pod hranici 9 %. Ve sledovaném období byla zaznamenána nejvyšší míra nezaměstnanosti v zimních měsících na přelomu roku 2009 a 2010, přičemž v únoru 2010 se vyšplhala na 11,1 %.

**Vývoj nezaměstnanosti v Kroměříži od března 2009 do května 2010**

Období <sup>5</sup>	Dosažitelní uchazeči celkem (počet)	Míra nezaměstnanosti (%)	Volná místa (počet)
3/2009	1334	9,0	305
4/2009	1338	9,0	338
5/2009	1367	9,2	289
6/2009	1382	9,3	226
7/2009	1456	9,8	174
8/2009	1457	9,8	151
9/2009	1467	9,9	160
10/2009	1441	9,7	153
11/2009	1485	10,0	106
12/2009	1582	10,7	112
1/2010	1631	11,0	126
2/2010	1644	11,1	117
3/2010	1599	10,8	142
4/2010	1526	10,3	167
5/2010	1515	10,2	108

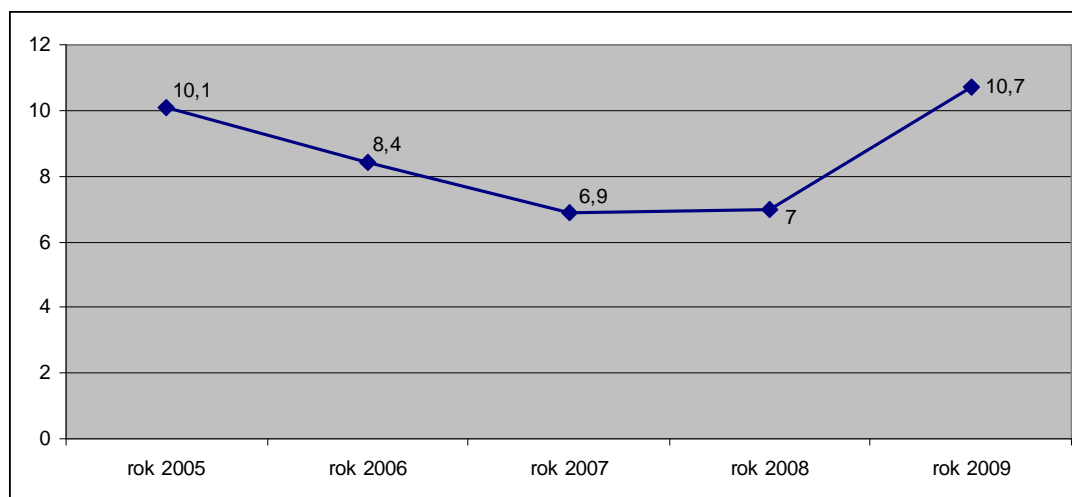
Zdroj: <http://portal.mpsv.cz>, ze dne 30. 6. 2010

<sup>5</sup> Data jsou uvedeny vždy ke konci daného měsíce.

Při sledování vývoje míry nezaměstnanosti lze vysledovat od roku 2005 klesající tendenci která byla ukončena v roce 2007, kdy se míra nezaměstnanosti ocitla na svém minimu. V těchto třech letech byl zaznamenán pokles o 3,2 %.

Vlivem ekonomické krize a složité hospodářské situace došlo v růstu nezaměstnanosti, které se ke k 31. prosinci 2009 vyšplhala na úroveň 10,7%, což znamená roční přírůstek ve výši 3,7 %.

#### Míra nezaměstnanosti v Kroměříži v letech 2005 do 2009 (vždy k 31. 12.)



Zdroj: <http://portal.mpsv.cz/>, ze dne 7. 7. 2010

#### 2.3.4. Cestovní ruch a kultura

Kroměříž, město historických památek, umění a kultury, je nazýváno „Hanáckými Aténami“. Je vyhledáváno návštěvníky zejména pro bohatství památek. Kroměříž byla vyhlášena nejkrásnějším historickým městem České republiky za rok 1997. Komplex historických zahrad a Arcibiskupského zámku byl v prosinci 1998 zapsán do Seznamu světového kulturního a přírodního dědictví UNESCO. Město je dějištěm každoročních hudebních festivalů, výstav, odborných konferencí, symposií a kongresů.

#### Hlavní památky

Město Kroměříž má celou řadu uměleckých a kulturních památek. Historické jádro města bylo prohlášeno městskou památkovou rezervací.



Arcibiskupský zámek je dominantou historického města Kroměříže. Jeho historie je nerozlučně spjata s olomouckými arcibiskupy, kteří si jej vybudovali jako svoje letní sídlo. Velmi významná je obrazová galerie, která představuje díla významných evropských malířů. Nejvýznamnějším obrazem zámecké galerie je dílo Tiziana Vecellioho „Apolen a Marsyas“. Velmi známá je zámecká knihovna, která obsahuje na 88 tisíc svazků a hudební archiv s více než šesti tisíci barokními skladbami.

Podzámecká zahrada, která byla původně užitkovou zahradou, se rozkládá na rozloze 64 hektarů. Do dnešní doby se zachovala v podobě anglického parku vytvořeného v polovině 19. století s romantickými zákoutími, vodním systémem



a botanickými zajímavostmi. Návštěvníci zde naleznou také zvířecí koutek.



Květná zahrada byla původně vystavěna v 17. století jako italská zahrada. Dominantou zahrady je kolonáda dlouhá 244 m. Dále zde nalezneme mimo jiné Hrubý a Tropický skleník, kde se nachází sbírky tropické a subtropické flóry. Prostředí zahrady je využíváno k výstavám, koncertům, slavnostem a především návštěvám občanů města i návštěvníkům z domova a ciziny.

Sídlo Muzea Kroměřížska bylo, jako původní renesanční budova s klenbami a portálem, vybudováno r. 1609 kardinálem Františkem z Dietrichsteina ze dvou domů s bohatou historií (1636 – 1643 jezuitský seminář, pak vrchnostenský kapitulní dům biskupské správy). V současné době spravuje rozsáhlé sbírkové fondy a zpřístupňuje stálé expozice i časově omezené výstavy. V muzeu se koná každoročně řada zajímavých akcí a tvořivých dílen, probíhá zde badatelská činnost.



Biskupská mincovna byla vybudována v roce 1665 biskupem Karlem II. z Liechtensteina a mince se zde razily až do roku 1756. Rekonstruovaná budova byla otevřena v roce 1998 a v současnosti se zde nachází stálá expozice mincovnictví.



Na území Kroměříže se nachází několik kostelů, které jsou kulturně-historickými památkami a nalézá se v nich řada zajímavostí z oblasti historické architektury a církevních relikvií. Farní kostel Blahoslavené Panny Marie z raného středověku, původní gotický kostel svatého Mořice, kostel svatého Jana Křtitele, který je původním románským kostelem s prvky gotiky. Mimo centrum města je situován pravoslavný kostel svatého Cyrila a Metoděje, který byl postaven v byzantském stylu. Ve čtyřicátých letech 17. století byla vystavěna Kaple sv. Kříže, která je po rekonstrukci již neslouží církevním účelům. V současnosti tvoří součást areálu Octárny a je využívána ke kulturním a společenským akcím.

K nejvýstavnějším částem města patří Masarykovo náměstí, jehož dominantou je barokní kostel sv. Jana Křtitele. V těsné blízkosti náměstí je budova Justiční akademie, původně německá reálka, později učitelský ústav, postavená v letech 1875 – 1877 v neorenesančním slohu, před kterou stojí socha T. G. Masaryka. Na náměstí je rohová stavba gymnázia z roku 1889 – 1890, která má u hlavního vchodu instalovány pamětní desku s portrétní bustou zakladatele Pěveckého sdružení moravských učitelů Ferdinanda Vacha.



Na Milíčově náměstí upoutá pozornost budova Nadsklepí postavená na konci 19. století právovárečnými měšťany nad pivovarskými sklepy. V nedaleko stojícím domě č. 489 byla od roku 1789 první česká škola v Kroměříži vedená učitelem Františkem Mírovítem Lorencem.



Riegrovo náměstí je nejstarším v Kroměříži. Je pojmenováno podle politika a učenice Františka Ladislava Riegra, který zde bydlel v jednom z měšťanských domů v době zasedání Říšského sněmu v letech 1848 – 1849. Architektonickou dominantou náměstí je barokní kostel Nanebevzetí Blahoslavené Panny Marie. Vedle kostela je pěkná barokní stavba děkanství. Za pozornost stojí také barokní kašna před kostelem a především sloup sv. Trojice (morový) z roku 1725.

Na Sněmovním náměstí se nachází komplex Arcibiskupského zámku a k němu přiléhající Podzámecké zahrady. Svým názvem náměstí připomíná jednání poslanců ústavodárného říšského sněmu v prostorách zámku v letech 1848 – 1849. Poslední dochovanou městskou branou, tzv. Mlýnskou, lze odtud projít k biskupské mincovně.



Podle olomouckého arcibiskupa Antonína Cyrila Stojana (1851 – 1923) je pojmenováno Stojanovo náměstí. Náměstí je situováno v jedné z nejstarších částí města. Nachází se zde také kostel sv. Mořice, budova probošství z roku 1607 a tzv. stará vikárka s dochovaným renesančním jádrem. Toto malé náměstíčko doplňují pozdně barokní domy kanovníků a vikářů.



Srdcem historické části města je Velké náměstí. Bylo založeno olomouckým biskupem Brunem ze Schauenburgu v druhé polovině 13. století jako nové tržiště. Dominantou náměstí je barokní mariánský sloup, který byl postaven po morové epidemii v roce 1680. Zajímavá je také kašna z roku 1655 vybudovaná jako součást vodovodního systému města. Nejvýznamnější budovou je radnice. Měšťanské a kapitulní domy s podloubím si dodnes povětšinou dochovaly raně barokní fasády i typickou renesanční dispozici. Nalezneme zde i Regentský dům, který vznikl spojením původně dvou renesančních domů s jednotnou raně-barokní fasádou. Renovace roku 1950 odkryla původní sgrafita z konce 16. století, jež umožňují představit si vzhled kroměřížských renesančních fasád.

Podle projektu G. P. Tencally byla až po jeho smrti postavena v roce 1714 Vrchnostenská sýpka. Koncem 18. století byla upravena stavitelem J. A. Grimmem do dnešní podoby. Typická architektura Tencallovských staveb (vpadlé pilastry, řada okenních os), na bočním štítu nápis o vybudování za arcibiskupa Wolfganga kardinála ze Schrattenbachů.



## **Kultura**

Město Kroměříž je vyhledáváno návštěvníky zejména pro bohatství památek. Kroměříž byla vyhlášena nejkrásnějším historickým městem České republiky za rok 1997. Komplex historických zahrad a Arcibiskupského zámku byl v prosinci 1998 zapsán do Seznamu



světového kulturního a přírodního dědictví UNESCO. Historické jádro města bylo prohlášeno městskou památkovou rezervací. Město je dějištěm každoročních hudebních festivalů, výstav, odborných konferencí, symposií a kongresů.

Kulturní vyžití v Kroměříži úzce souvisí s bohatou historií města, s četnými kulturními památkami a také s působením významných kulturních institucí. Přestože je v médiích město prezentováno především prostřednictvím



arcibiskupského zámku a zahrad zapsaných v Listině světového a kulturního dědictví UNESCO, je vyhledáváno také jako místo konání různých odborných a vědeckých konferencí, kongresů a jednání, což začalo již v roce 1848, kdy se v Kroměříži konal Ústavodárný říšský sněm.

V Hanáckých Athénách, jak se Kroměříži říká už od 19. století, přetrvává hudební tradice. Tu založil už biskupský kapelník J. P. Vejvanovský, a dále rozvíjely pěvecké sbory Moravan, Pěvecké sdružení moravských učitelů a Moravští madrigalisté. Dnes sídlí v Kroměříži konzervatoř J. P. Vejvanovského a každoročně jsou tu pořádány významné hudební festivaly a přehlídky.

Kulturní akce jako divadelní představení, koncerty a plesy jsou pravidelně pořádány v místním domě kultury, v zámku, v Květné zahradě, v kostelech a dalších historických prostorách, které k realizaci koncertů přímo vybízejí. I přes takto širokou nabídku míst pro pořádání koncertů, město Kroměříž nedisponuje koncertním sálem s adekvátními akustickými podmínkami a s dostatečnou kapacitou míst. Hudební představení jsou realizována i pod širým nebem. Výstavy, expozice a besedy o historii regionu probíhají v Muzeu Kroměřížska, v zámku, ve vstupních prostorách domu kultury i radnice, v Klubu Velehradská a na řadě dalších míst.

### Služby pro cestovní ruch

Kroměříž je tradičním městem služeb a i v současné době je známá jako středisko školství a kultury. Příznivým aspektem je rovněž sezónní zvyšování počtu klientů kroměřížských služeb vlivem cestovního ruchu. Nevýznamnějším atributem cestovního ruchu je kulturně-památková hodnota města Kroměříže, a to zejména díky stále vysoké návštěvnosti Arcibiskupského zámku, Podzámecké zahrady a Květné zahrady, které jsou od roku 1998 zapsány na Listinu světového přírodního a kulturního dědictví UNESCO.

#### Hromadná ubytovací zařízení cestovního ruchu podle okresů (k 31. 12. 2007)

Kraj, okresy	Hromadná ubytovací zařízení		Pokoje	Lůžka	Průměrná cena za ubytování (Kč)
	Hotely a penziony	kempy, chatové osady turistické ubytovny			
Zlínský kraj	203	163	7999	21564	309
Kroměříž	27	25	877	2719	258
Uherské Hradiště	32	29	1044	2908	336
Vsetín	75	73	2682	8154	265
Zlín	69	36	3396	7783	379

Zdroj: Statistická ročenka Zlínského kraje 2008

Ve městě je v současné době nedostatek vysoce kvalitních ubytovacích kapacit, stejně jako je postrádáno levné ubytování (kemp, chatky).



#### Hromadná ubytovací zařízení v Kroměříži

Hromadná ubytovací zařízení	Počet
Hotely	5
Penziony	11
Ubytování v soukromí	2
Ubytovny	10
Kemp	1

<http://www.vychodni-morava.cz/search/ubytovani/?lokalita=251>

Možnosti stravování jsou v Kroměříži velmi rozmanité, umožňují jak rychlé a relativně levné občerstvení přímo na ulici, tak i uspokojí náročnějšího zájemce v některých hotelových restauracích.

#### Stravovací zařízení v Kroměříži

Stravovací zařízení	Počet
Rychlé občerstvení	3
Restaurace	43
Vinárny a vinné sklepy	2
Kavárny a čajovny	6
Pivnice	2
Cukrárny	2
Bary	5

Zdroj: <http://www.vychodni-morava.cz/search/stravovani/?lokalita=251>

### 2.3.5. Životní prostředí

#### **Půda a reliéf**

V místech s trvalým vegetačním krytem je půda ušetřena přímých negativních vlivů rozsáhlejšího rázu.

Velkoplošně obhospodařované plochy orné půdy jsou v různé míře postiženy půdní erozí, a to jednak vodní, jednak větrnou. Míra aktuálního působení vodní eroze závisí na řadě faktorů (zejm. na sklonu a délce neděleného svahu, charakteru půdy, způsobu obhospodařování, druhu pěstované plodiny a intenzitě a délce srážek) a nelze ji tudíž bez podrobných analýz detailně specifikovat. Rozvoj větrné eroze je podmíněn zejména otevřeným terénem s malým podílem vzrostlé dřevinné vegetace, náhyností obnažené půdy k působení větrné eroze a příhodnými větrnými a vlhkostními poměry. Nejvíce ohroženy větrnou erozí jsou návětrné svahy a obnažená temena hřbetů.

#### Bilance půdy ve městě Kroměříži k 31. 12. 2006

Druh pozemku	Rozloha/ ha
Zemědělská půda	3 149
Z toho: Orná půda	2 739
Zahrady, ovocné sady	308
Trvalé travní porosty	101
Nezemědělská půda	1 949
Z toho: Lesní pozemky	662

Druh pozemku	Rozloha/ ha
Vodní plochy	116
Zastavěné plochy	244
Ostatní	926
Celková výměra	5 098

Zdroj: Český statistický úřad (ze dne 14. 7. 2009)

Velice závažným problémem, který ovšem také nelze bez speciálních analýz přesněji identifikovat, je zatížení půd toxickými látkami či látkami měnícími nevhodně chemismus půd. Toto zatížení může souviset přímo se způsobem využití půdy (používání průmyslových hnojiv a přípravků na ochranu pěstovaných plodin s obsahem toxických látek), nebo se dostávat do půdy jako spad z ovzduší, součást atmosférických srážek či kontaminovaných splachů ze zpevněných ploch.

Přímé zásahy do reliéfu řešeného území nejsou většinou nijak velké (zářezy a násypy komunikací, meze, hráze, menší navážky, regulovaná koryta menších toků, zazemňování starých ramen vodních toků aj.). K podstatnějším zásahům do reliéfu patří především těžební prostory (šterkoviště, pískoviště, hliníky), dnes již většinou opuštěné a v řadě případů zatopené podzemní vodou (Hráza, Medkovy rybníky, Šlajza aj.), a také uměle vytvořená koryta větších toků (především Moravy, Hané, Moštěnky a Kotojedky).

V případě nových záměrů v rámci územního plánu je nutno minimalizovat zábory zemědělského půdního fondu a upřednostňovat varianty s nejmenší plochou záboru.

## **Odpady**

Město Kroměříž a obce z Mikroregionu Kroměřížska mají vytvořen jednotný systém v nakládání s odpady z města Kroměříže a obcí regionu. V této oblasti bylo v posledních letech intenzivně zaváděno oddělené shromažďování využitelných složek komunálních odpadů a vytvořila se tak dobře fungující síť sběru plastů, papíru, skla a ve městě Kroměříži také bioodpadu z domácností.

Svoz směsného komunálního odpadu je v regionu kompletně zajišťován firmou Biopas, spol. s r.o. Kroměříž a odstraňován na skládce odpadů Kuchyňky u obce Nětčice (mimo území Mikroregionu Kroměřížsko), kterou provozuje firma Depoz, spol. s r.o. Zdounky.

Vytříděný odpad z města Kroměříže a obcí regionu sváží firma Biopas, spol. s r.o. Jednotlivé komodity jsou sváženy v určených dnech. Bioodpad z domácností třídí pouze město Kroměříž. Na separovaný odpad jsou používány zejména kovové separační kontejnery s horním výsypem, na sklo zvony se spodním výsypem.

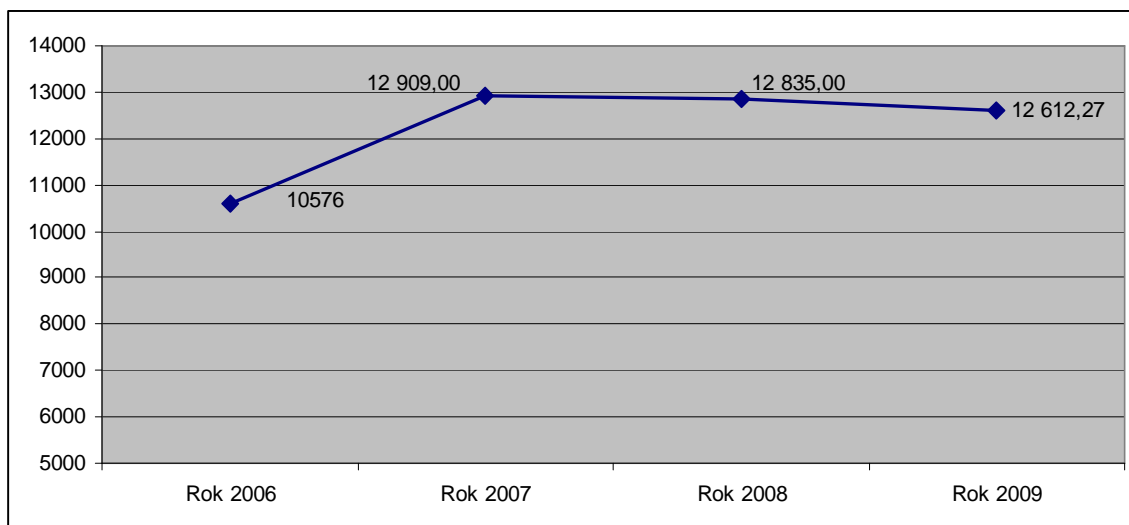
Separovaný odpad (plasty, papír) je svážen na třídící linku svazku RESO v Hulíně, sklo je předáváno přímo Sklárnám Kyjov, bioodpad na kompostárnu v Polkovicích (provozovatel Ing. Filip Hlavinka) a kompostárnu ve Skačticích (provozovatel firma Jaroslav Zimčík – KERA). Veškerý odpad, který lze využít, je dále předáván k využití oprávněným subjektům a zpracovatelům.

Separovaný odpad odkládají občané i do sběrných dvorů. Ve městě Kroměříži se nachází sběrný dvůr Zachar, který provozuje firma Biopas, spol. s r. o. a kde občané města mohou odložit tyto odpady dle provozního řádu sběrného dvora. Nebezpečné odpady jsou také shromažďovány ve sběrném dvoře.

Za rok 2006 bylo na území města Kroměříže vyprodukováno celkem 10 576 t odpadu, o rok později o 2 333 tun odpadu více, tj. celkem 12 909. Od roku 2007 lze vysledovat klesající tendenci v celkové produkci odpadu. V roce 2008 byl zaznamenán v celkové produkci

odpadu mírný pokles oproti předcházejícímu roku. Bylo vyprodukováno o 74 t odpadu méně, tzn. celková produkce odpadu byla ve výši 12 835 t).

### Celková produkce odpadu v Kroměříži v letech 2007 – 2009 v tunách



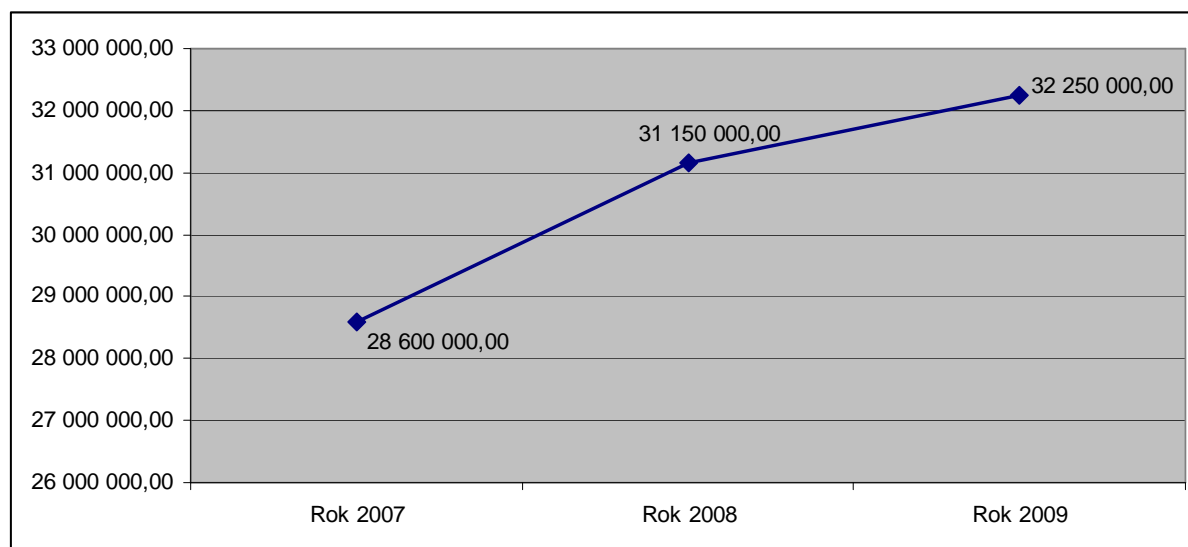
Zdroj: MěÚ Kroměříž, odbor životního prostředí

V roce 2009 bylo vyprodukováno celkem 12 612,27 t odpadu, z toho 38,32 % připadá na směsný komunální odpad. Plastové odpady se na celkové produkci odpadů podílí 1,3 % (tj. 169,428 t), skleněné obaly 2,9 % (366,401 t) a papír a lepenka 3,1 % (391,776 t). Přehledně produkci vybraných složek odpadu v letech 2006 až 2009 zachycuje následující tabulka.

Název vybrané hlavní složky odpadu	Množství odpadu (t)			
	Rok 2006	Rok 2007	Rok 2008	Rok 2009
Nebezpečný odpad - celkem	39,06	41,81	29,78	22,94365
Papír a lepenka	379,5	406,45	376,76	391,776
Plasty	111,072	131,46	147,054	169,428
Sklo	245,552	256,59	385,29	366,401
Kovy	72	47,55	49,81	102,71
Směsný komunální odpad	4577,423	6246,04	5560,2	4833,489
Objemný odpad	1448,28	1651,29	1701,05	1706,215
Odpad z tržišť	131,488	132,63	146,84	172,2

Zdroj: MěÚ Kroměříž, odbor životního prostředí

### Výdaje města Kroměříže na odpadové hospodářství v letech 2007 - 2009



Zdroj: Rozpočet města Kroměříže

Na území města Kroměříže se nenachází povolená skládka, v současné době je využívána zmíněná skládka odpadů Kuchyňky u obce Nětčice. Větší nepovolené skládky v území nejsou, drobnější nepovolené skládky jsou průběžně likvidovány. K nepovolenému ukládání odpadů jsou nejvíce využívány různé terénní deprese.

V západní části areálu cihelny u Vážan se nachází rekultivovaná bývalá skládka komunálního odpadu se zatravněným povrchem. Ze skládky je jímán bioplyn, spalovaný v kotelně na užitkovou vodu pro sídliště Zachar. Z hlediska ohrožení životního prostředí je nezbytně nutná rekultivace skládky v Lutopecnách. V oblasti odpadového hospodářství je nutno se řídit plánem odpadového hospodářství města Kroměříže a Zlínského kraje.

### Staré ekologické zátěže v Kroměříži a v blízkém okolí



Zdroj:

<http://geoportal.cenia.cz>, ze dne 7. 7. 2010

Databáze starých skládek odpadů z hlediska stanovení priorit negativního působení na životní prostředí je vedena Krajským úřadem Zlínského kraje a průběžně aktualizována dle výsledků monitorování. Na území města Kroměříže a jeho místních částí se dle informací Odboru životního prostředí MěÚ Kroměříž nachází následující skládky:

- Kroměříž – Hvězda – skládka – vojenská,
- Kroměříž – Chropyňská – Horní zahrady – pískoviště – TS,
- Kroměříž – Kotojedy – Magneton,
- Kroměříž – Vážany – skládka TKO,
- Kroměříž – Zachar – skládka TKO,
- Kroměříž – Hliniště – Vážanská cihelna KM – dobývací prostor,
- Kroměříž – Strž – Vak,
- Kroměříž – Kotojedy – České dráhy.

## **Příroda**

Řešené území má charakter kulturní krajiny, typické pro oblast středního Pomoraví. Ráz jednotlivých partií krajiny určují vedle reliéfu především proměnlivé způsoby využití. Celkově převažuje využití zemědělské, s dominující produkcí kulturních plodin na orné půdě. Významně jsou zastoupeny též urbanizované plochy, v poněkud menší míře pak lesy.

V pahorkatinné západní až severozápadní části území jsou jednoznačně převažující rozsáhlé plochy orné půdy odděleny navzájem zejména komunikacemi (polními cestami a silnicemi), dosti vzácně provázenými stromořadími či větrolamy, případně několika regulovanými vodními toky s doprovodnou dřevinnou vegetací. Rozptýleno je zde několik drobných lesních porostů, z nichž nejrozsáhlejší pokrývá dominantu této části území – vrch Barbořinu. Významným krajinnotvorným prvkem je soustava rybníků u Miňůvek. Urbanizované plochy jsou zastoupeny při okrajích (sídelní pás Hradisko - Postoupky – Miňůvky s dominantou kostela v Hradisku, výběžky města Kroměříže).

V členitější jižní a jihozápadní části území je struktura využití podstatně pestřejší. Vedle ploch orné půdy se zde významně uplatňují také drobné i větší lesní celky (např. Hvězda mezi Těšnovicemi a Drahlovem či Háj u Šelešovic), vodní toky v upravených i neupravených korytech s různorodou doprovodnou vegetací, drobnější extenzivní sady, ladem ležící pozemky s dřevinnou i bylinnou vegetací. Komunikace jsou zde relativně častěji doprovázeny stromořadími. Charakteristickou součástí krajiny jsou zde také urbanizované plochy jednotlivých venkovských sídel (Šelešovice, Drahlov, Zlámanka, Těšnovice, částečně Trávník).

Rovinaté severní a východní části území charakterizují rozsáhlé, relativně homogenní, plochy s jedním dominantním způsobem využití – orná půda (zejm. kolem soutoku Moravy a Hané, v širším okolí Bílan a mezi Kroměříží a Trávníkem), zahrádkové lokality (zejm. Horní Zahrady), parkový areál (Podzámecká zahrada), lužní les (Bílanský les, Zámeček, Obora u Trávníka), urbanizované plochy (zejm. průmyslová zóna Kroměříže, Bílany, Dolní Zahrady, Kotojedy). Ostré dělicí linie zde tvoří jednak kanalizované vodní toky (Morava, Haná, Kotojedka aj.) s různorodou doprovodnou vegetací, jednak komunikace (silnice, železnice, polní cesty) s doprovodnou vegetací i bez ní. Výrazné oživující prvky zde tvoří zbytky původních říčních ramen s doprovodnou vegetací (zejm. u Miňůvek, Bílan a Trávníku), zatopené štěrkopískovny (Hráza, Medkovy Rybníky, Šlajza) a rozptýlené drobné lesíky. Typické jsou i drobnější plochy zahrádkových kolonií, příp. kulturních luk, převážně ve vazbě na urbanizovaná území.

Zcela specifický charakter má urbanizované prostředí vlastního města, vytvářejícího samostatnou krajinnou jednotku na pomezí lužních a pahorkatinných částí krajiny. Detailnější analýza způsobů využití tohoto území je předmětem dalších kapitol.

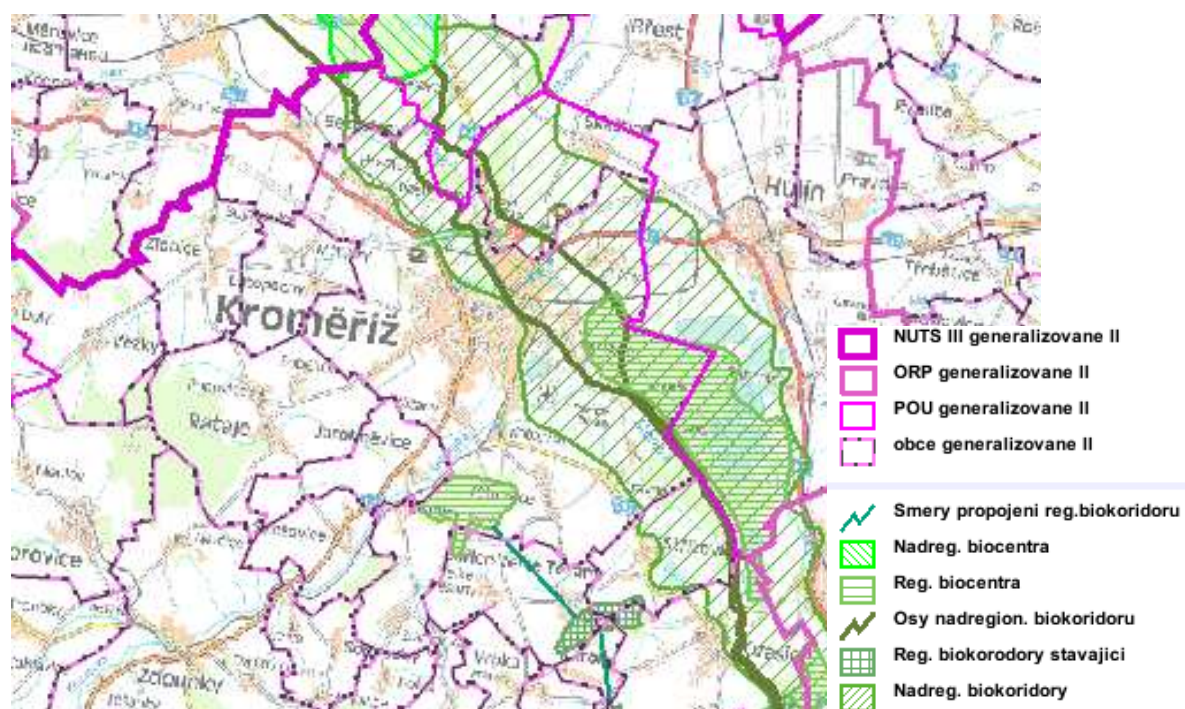
Charakter vegetačního krytu území vyplývá především z přírodních podmínek a způsobu využití krajiny. Spektrum zastoupených typů vegetace je tudíž v řešeném území velmi široké, od převažujících polních kultur přes různorodé plochy trvalé bylinné, dřevinné a kombinované vegetace až po lesní společenstva.

Největší aktuální význam v krajině mají vegetační společenstva blízká přírodnímu stavu, důležitá pro uchování přirozeného genofondu krajiny. Plochy s těmito společenstvy vytvářejí



kostru ekologické stability krajiny a jsou obvykle obecně označovány jako ekologicky významné segmenty krajiny (EVSK). V řešeném území byly ekologicky nejceněnější segmenty odlišeny v rámci zpracování dokumentací místního územního systému ekologické stability. Podle těchto dokumentací jsou součástí kostry ekologické stability řešeného území zejména lesy, jejichž druhová skladba se většinou blíží skladbě přirozené (obecně převažují původní listnaté dřeviny), dále některé úseky vodních toků s relativně kvalitní doprovodnou vegetací, většina vodních nádrží s doprovodnou vegetací, dochovaná stará říční ramena s doprovodnou vegetací a některá ladní dřevinná, bylinná i kombinovaná společenstva na mezích, ve stržích a na jiných obtížně využitelných plochách (zejm. v jižní části území). Zařazeny jsou sem výjimečně i některé specifické plochy jiného charakteru (Podzámecká zahrada). Dílčím nedostatkem jsou nejednotná kritéria pro zařazení krajinných segmentů do kostry ekologické stability u různých zpracovatelů dokumentací územního systému ekologické stability.

### Regionální a nadregionální úroveň ÚSES



Zdroj: <http://geoportal.cenia.cz> (ze dne 14. 7. 2009)

Do území města Kroměříže zasahují lokality soustavy NATURA 2000: evropsky významná lokalita Stonáč v k.ú. Bílany, Morava-Chropyňský luh v k.ú. Kroměříž a zvláště chráněná území přírodní památka Obora v k. ú. Kotojedy, přírodní památka Rameno Moravy v k. ú. Miňůvky a přírodní památka Stonáč v k. ú. Bílany. Je třeba minimalizovat zásahy do zvláště chráněných území. V evropsky významných lokalitách a ptačích oblastech je třeba vyloučit realizaci projektů, které mohou poškodit předmět ochrany těchto území a středně významně až významně negativně zasáhnout do celistvosti a kvality soustavy NATURA 2000.

### 2.3.6. Technická infrastruktura

#### **Silniční doprava**

Silniční doprava využívá síť pozemních komunikací, která zahrnuje dálnici, silnice, místní komunikace, účelové komunikace, cyklistické stezky a dopravní plochy - a to pro dopravu dynamickou i statickou, veřejnou i účelovou a sloužící i pro pohyb chodců.

Severním okrajem města prochází tangenciálně plánovaná trasa dálnice D1 Praha – Brno – Vyškov – Hulín – Lipník nad Bečvou. Městem prochází některé silnice s nadměstským významem a to silnice č. I/47 Vyškov – Kroměříž – Hulín. Nejproblematictější je silnice III/36733, která tvoří hlavní průtah městem, denně po ní projede cca 20 000 vozidel. To má za následek nepříznivou dopravně bezpečnostní situaci na silnici. Dále sledovaným územím prochází silnice uvedené v následující tabulce.

Číslo silnice	Úsek	Trasa
I/47	Vyškov – Přerov – Ostrava	od Postoupek – severní obchvat – Kaplanova – Hulínská
II/367	Prostějov – Kroměříž – Tlumačov	nám. Míru – 1.máje – Kotojedská – Kotojedy
II/432	Holešov – Kroměříž – Kyjov – Hodonín	Hulín – souběh se silnicí I/47 ulicí Hulínskou – Kaplanovou-severním obchvatem – Kojetínská – Velehradská – Osvoboditelů – Vážany
II/435	Olomouc – Polkovice – Chropyně – Kroměříž	trasou Kaplanova (souběh se sil. I/47) – Plešovec
III/36726	Hradisko – Měřůvky	
III/36731	Kroměříž – Věžky – Morkovice	trasou Na Lindovce – Lutopecká – Lutopecny;
III/36733	Kroměříž – průjezdná	trasou Tovačovského – Hulínská
III/36734	Kotojedy – Vážany	trasou Kotojedy – Lesní – Vážany
III/36735	Kotojedy – Velké Těšany – Sulimov	trasou Kotojedy – Těšnovice
III/36736	Těšnovice – Bařice	
III/36738	Sulimov – Lubná – Zlámanka	
III/43215	Kroměříž – Rataje – Troubky	trasou Havlíčkova – Rataje
III/4326	Kroměříž – Bílany	trasou Hulínská – Bílany
III/4327	Kroměříž – Skaštice – Břest	trasou Hulínská – Skaštice
III/43220	Jarohněvice – Chřibsko – Babice	

Zdroj: Územní plán města Kroměříže

Uvedená silniční síť je doplněna systémem místních komunikací regionálního, celoměstského i lokálního významu.

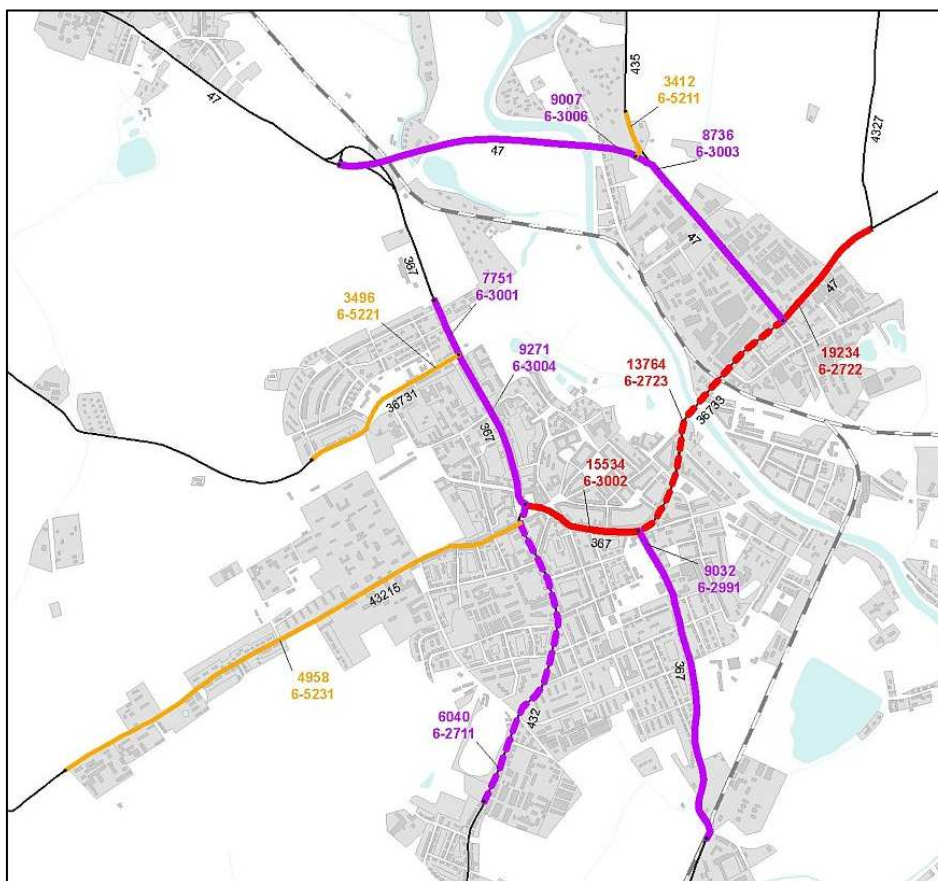
Největší dopravní zatížení v Kroměříži vykazují podle Celostátního sčítání dopravy 2005, které provedlo Ředitelství silnic a dálnic ČR, silnice I/47, silnice II/367 a silnice III/36733. Přehled intenzit dopravy na všech sledovaných úsecích ve městě Kroměříži v napojení na blízké okolí je obsažen v následující tabulce a grafu.

#### Intenzita dopravy na silnicích v Kroměříži a blízkém okolí v roce 2005

Číslo silnice	Úsek	Celoroční průměrná intenzita (počet vozidel/24 hod.)		
		Vozidla celkem	Těžká vozidla	Osobní vozidla
I/47	Kroměříž – Břest (zaústění 36733 z centra)	19 234	3 531	15 619
II/367	Kroměříž (výústění do Zdounek)	15 534	1 822	16 319
II/367	Kroměříž – Tlumačov	2 550	472	2 061
III/36733	Kroměříž (výústění ze 367)	13 764	2 159	11 491

Zdroj: [http://www.scitani2005.rsd.cz/html/1\\_zl.htm](http://www.scitani2005.rsd.cz/html/1_zl.htm) (ze dne 8. 7. 2009)

## Dopravní zatížení důležitých komunikací v Kroměříži v roce 2005



Zdroj: [http://www.scitani2005.rsd.cz/html/1\\_zl.htm](http://www.scitani2005.rsd.cz/html/1_zl.htm) (ze dne 8. 7. 2009)

### **Hromadná autobusová doprava**

Hromadnou dopravu osob na území města Kroměříže zajišťují dva subjekty ČSAD a Technické služby města Kroměříže. ČSAD zajišťuje regionální dopravu, která však svými zastávkami ovlivňuje i dopravu vnitřem. Hlavním uzlem pro hromadnou dopravu je autobusové nádraží na ul. Stoličkové.

Vnitroměstská doprava bude i nadále obsluhována samostatnými linkami. Po dobudování kompletního komunikačního systému byla doplněna linka okružní, která spojila východní část Kroměříže se západní trasou vedenou po jižním okraji zastavěného území vnitřního města.

Autobusové linky budou i ve výhledu zajišťovat dostatečnou obsluhu nejen vnitřního města, ale v koordinaci s ČSAD i přilehlých obcí a regionu.

### **Železniční doprava**

Železniční doprava má v obsluze města doplňkovou funkci. Nejdůležitější je spojení Kojetín – Hulín – Valašské Meziříčí. Prostřednictvím této trati je město napojeno na hlavní trať Wien – Břeclav – Petrovice u. K. – Warszawa a trať Bohumín – Brno. Místní význam má trať Kroměříž – Zborovice. Ve městě se nacházejí žst. Kroměříž a žst. Kotojedy.

Městem prochází dvě železniční tratě:

- trať č. 303 Kojetín – Kroměříž – Hulín – Valašské Meziříčí
- trať č. 305 Zborovice – Kroměříž



Železniční trať, zejména v jihovýchodní části města, brání plynulému rozvoji. Nicméně využívání železnice by měla být věnována větší pozornost a trať na Zdounky a Zborovice, která v podstatě tvoří osu tohoto pásu příměstského osídlení, by měla být jako regionální trať lépe využita.

Všechny tratě ve městě je možno využívat pro nákladní dopravu. Město leží v blízkosti trati s mezistátním významem Břeclav – Petrovice u Karviné, po které jezdí všechny kategorie nákladních vlaků.

Křížení komunikací s železničními tratěmi jsou dnes vesměs úrovně a zůstávají zachována. Ve stanici Kroměříž zastavují všechny kategorie vlaků včetně rychlíků.

### **Cyklistická doprava**

Podpora cyklo dopravy má v posledních letech stoupající tendenci. Umožňuje totiž pohyb téměř všem lidem bez ohledu na věk a výši příjmů. Je přátelská k životnímu prostředí a infrastruktura, která je pro její bezpečný provoz potřebná, stejně jako samotná kola, má minimální nároky na zabíranou plochu. Pravidelná jízda na kole má pozitivní vliv na zdravotní stav.

Nosnými trasami jsou cyklostezky vedené podél řeky Moravy, podél silnice I/47 do Hulína a ve směru na sever s vazbou na silnici II/435 do Chropyně a další trasa je vedena přes centrum po ulicích Tovačovského a 1. máje na silnici II/432 ve směru Zdounky – Koryčany. Trasy jsou součástí regionálních cyklostezek a jsou doplněny sítí místních tras. Cyklostezky sledují jednak zvýšení bezpečnosti cyklistické dopravy a dále zvyšují nabídku koridorů pro rozvoj této dopravy a to prostředky jak vhodných stavebních úprav, tak také organizačních opatření.

Cyklistická doprava je obyvateli a návštěvníky intenzivně využívána a proto město Kroměříž podporuje výstavbu cyklotras a cyklostezek. V roce 2008 byla ukončena výstavba cyklostezky o délce 980 m s trasou ulice Za Oskolí – letiště a rok později byla zahájena výstavba 5,19 km dlouhé „Cyklostezky podél Baťova kanálu - úsek Kroměříž, Střížovice, Kvasice“. Uvedené cyklostezky jsou součástí dálkové cyklotrasy č.47, tzv. Moravské stezky, která je součástí mezinárodní cyklotrasy Euro Velo-No.9. Gdaňsk – Vídeň.

Vzhledem k relativně malému zatížení zdejších silnic v samotné Kroměříži lze však cyklistickou dopravu realizovat i na stávajících komunikacích. Výstavba cyklotras a cyklostezek ve městě je podporována a plánována i v následujících letech.

#### **Seznam cyklotras procházející městem Kroměříž**

<b>Číslo cyklotrasy</b>	<b>Směr vedení</b>
47	Olomouc – Kroměříž – Uherské Hradiště – Hodonín
5012	Kroměříž – Koryčany
5020	Kroměříž – Kostelany
5033	Kroměříž – Hustopeče nad Bečvou
5014	Staré Město – Trávník, Kroměříž

*Zdroj: <http://cyklotrasy.cz> (ze dne 15. 7. 2009)*

Moravská stezka je dlouhá 293 km a je vedena po následující trase: Mikulovice – Nová Ves – Písečná – Jeseník – Ostružná – Branná - Hanušovice – Bludov – Mohelnice – Nové Mlýny – Litovel – Olomouc – Dub nad Moravou – Věrovany – Tovačov – Kroměříž – Hodonín – Mikulčice – Lanžhot – Břeclav.

Město Kroměříž a mikroregion Kroměřížska je regionálními trasami č. 5012, 5020 a 5014 napojeno na dálkovou cyklotrasu: Jihlava – Český Těšín.

Cyklotrasa č. 5012 je dlouhá 30 km a její průběh je následující: Koryčany – Roštín – Kroměříž. Cyklotrasa č. 5020 je dlouhá 11 km a vede z Kostelan přes Jarohněvice do Kroměříže. Cyklotrasa č. 5014 v délce 24 km vede ze Starého Města přes Tabarky do Trávnicka. Cyklotrasa č. 5033 je vedena na trase: Kroměříž, Trávník – Bystřice pod Hostýnem – Kelč – Nemetice v délce 51 km.

### Cyklostezky vedoucí Kroměříží a blízkým okolím



Zdroj: <http://www.cykloserver.cz> (ze dne 15. 7. 2009)

● značené cyklotrasy	skální útvar, les, kletč	číslovaní značených tras - silniční číslovaní
● ostatní cyklotrasy, -plánované	sad, vinice, chmelnice	číslovaní značených tras - pásové značení
zpevněný povrch	alej/stromořadí, památný strom	rozlišení barevného značení cyklotras
nepevněný povrch za sucha dobře sjízdny	hranice NP, CHKO	příklad dalšího značení cyklotras
náročný povrch (MTB)	hranice přírodního parku, chráněné území	číslo a směr doporučené trasy
cyklostezka, název cyklotrasy	Ptačí skály	servis, půjčovna
nevhodná nebo zakázaná cesta	přírodní zajímavost, hájovná, mlýn, bunker	vzdálenosti v km mezi křiženími cyklotras > 0,5 km
jednosměrný úsek, nesjízdny úsek	pomník, kříž, kaple, kostel	



## Vodní doprava

Vodní doprava je realizována na řece Moravě a má pouze rekreační charakter. Městem by v budoucnu mohl procházet plavební kanál Dunaj – Odra – Labe. Měl by být veden stávajícím korytem řeky. Ve městě by měl být vybudován přístav.

Před případnou realizací záměru se musí provést detailní vyhodnocení dle §45i zákona č. 114/1992 Sb. V rámci procesu EIA.

## Letecká doprava

V jihovýchodní části města Kroměříže za rekreační zónou je situováno cvičné sportovní letiště, zařaditelné do kategorie vnitrostátního veřejného letiště s označením LKCK. Zákon č. 49/1997 Sb., o civilním letectví, vyhláška č.108/1997 a předpis L-14 stanovují ochranná pásma letišť a limity využití území v zájmu bezpečnosti a spolehlivosti leteckého provozu. Ochranné pásmo vzletových a přistávacích drah je ve smyslu těchto předpisů vymezeno plochou o rozměrech 300 x 1 200 m a veškerá činnost v tomto prostoru podléhá schválení Českou správou letišť. Výška zástavby ve vzletovém a přistávacím koridoru do vzdálenosti 5 km od tohoto ochranného pásma je ve sklonu 1:40 omezena ochranným pásmem vzletových a přiblížovacích prostorů.

Nejblíže se nacházejí letiště v Přerově, v Holešově, v Brně-Tuřanech, v Kunovicích a letiště Wien Schwechat. V areálu kroměřížské nemocnice je umístěn heliport pro přistávání vrtulníků letecké záchranné služby.

## Zásobování vodou

Vodovodní síť na území města zahrnuje rozvodné a zásobovací systémy. V současné době je město zásobováno ze skupinového vodovodu Kroměříž. Zdroje vody jsou podzemní vody v prameništích, jejichž přehled poskytuje následující tabulka.

Zdroje vody - podzemní voda v prameništi	Vydatnost (l/s)
Podzámecká zahrada	35
Postoupky-Hradisko-Miňůvky	60
Břest	60
Hulín	75
Břestský les	35
Plešovec	25
Vydatnost celkem	290

Zdroj: Územní plán města Kroměříže

Voda je ze zdrojů mimo vody z prameniště Břest čerpána do úpravny vody situované na pravém břehu řeky Moravy v blízkosti Podzámecké zahrady. Úpravna byla dána do provozu v roce 1978, v roce 1997 byla prováděna intenzifikace podle projektu firmy Voding Hranice (vápenná technologie, aerace, dezinfekce, měření). V areálu ÚV je centrální dispečink pro jímací území, čerpací stanice, vodojemy.

Z akumulární nádrže v ÚV je voda čerpána do řídicího vodojemu Barbořina 17 000 m<sup>3</sup> (tři vodojemy: 5 000 + 6 000 + 6 000 m<sup>3</sup>) hladina 263,30/258,20 m n. m. Původní vodojem 800 m<sup>3</sup> hl.247,0/244,0 byl zrušen, nepoužívá se.

Z vodojemu je gravitačně v rozsahu jednoho pásma zásobováno město Kroměříž. Nadmořská výška zástavby je v rozmezí 190 - 240 m n. m.

Procento napojení je 100 %. Rozvodná vodovodní síť je z různých materiálů (ocel, litina, azbestocement, PVC, PE) převážná část z litiny, v profilech DN 60 - 500 a je různého stáří. Přes rozvodnou síť města je napojena řada obcí, které jsou součástí skupinového vodojemu.

Z vodojemu Barbořina jsou samostatné přívodní řady pro město Hulín, do vodojemu Nětčice, do vodojemu Srnov.

Údaje o vodovodu ve městě	
Délka vodovodních přivaděčů a sítě v prameništích	cca 48 316 m
Délka rozvodné vodovodní sítě	69 813 m
Počet přípojek	4 553 ks
Délka přípojek	25 800 m

Zdroj: VaK Kroměříž, a. s.

Stávající systém zásobování vodou (akumulace, tlakové poměry v síti) je vyhovující, proto bude zachován. Je však třeba rekonstruovat nevyhovující úseky vodovodního potrubí (nevyhovující materiál, kapacita, stáří potrubí). V roce 1997 byla při povodni zaplavena ÚV.

Výhledově je uvažováno s propojením SV Kroměříž se SV Kvasicko řadem DN 200 Kotojedy-VDJ Trávník, Střížovice-Kvasice, rekonstrukce čerpací stanice Kotojedy a další etapa rekonstrukce úpravny vody.

## Odkanalizování

Město Kroměříž má vybudovanou kanalizační síť převážně jednotného charakteru s čistírnou odpadních vod budovanou v 70. letech na levém břehu řeky Moravy. Kanalizační síť byla budována postupně a je v rozdílném technickém stavu. Kanalizace i ČOV je v majetku VaK Kroměříž, a.s.

Nejstarší část kanalizace je v centru města, s rozšiřováním výstavby byla budována hlavní část kanalizace v 50. - 60. letech 20. století. Odpadní vody z pravobřežní části města jsou přečerpávány šnekovou čerpací stanicí do levobřežního sběrače „B“ a zaústějí do čerpací stanice čistírny odpadních vod. Do stokové sítě města a na ČOV jsou zaústěny přes čerpací stanici Kotojedy odpadní vody z Vážan, přes čerpací stanici Bílany odpadní vody z Bílan. Čerpací stanice Bílany byla projektována i pro odpadní vody ze Skaštic.

Čistírna odpadních vod je provedena jako mechanicko-biologická s anaerobním vyhníváním kalu. Kapacita čistírny je 100 000 EO pro max. průtok 280 l/s splašků.

Stočné za rok 2008 (dle údajů akciové společnosti VaK Kroměříž) činilo:

průmysl	839 837 m <sup>3</sup> /rok
obyvatelstvo	827 726 m <sup>3</sup> /rok
celkem	1 667 563 m <sup>3</sup> /rok

Údaje o kanalizaci	
Délka jednotné kanalizace DN 200-2200	68 830 m
Počet přípojek	4 042 ks
Napojení obyvatelé	99 %
Recipient	Řeka Morava

Zdroj: VaK Kroměříž, a. s.

Jednotná stoková síť odvádí odpadní vody z částí města, rozdělena je na povodí několika kmenových sběračů. Po odlehčení jsou odpadní vody vedeny na ČOV na levém břehu Moravy. U nových odlehčovacích objektů do Moravy jsou osazeny čerpací stanice pro případ vysoké hladiny vody v řece.

### 2.3.7. Správa města Kroměříže

#### **Investice města Kroměříže**

V rámci rozpočtu města Kroměříže je každoročně vyčleňována částka, která slouží k zabezpečení rozvoje města, jeho infrastruktury a služeb, prostřednictvím investičních akcí. Ostatní části rozpočtu se zabývají zajištěním nutných činností, které město stabilně řeší (např. údržba zeleně a města celkové, zajištění likvidace odpadu atd.). Významná část finančních prostředků pak slouží k výplatě sociálních dávek a městem je pouze „přesměrována“ k jejich příjemcům ze státního rozpočtu.

Za flexibilní lze tedy považovat pouze zbývající část, která může být využita pro nové aktivity, rozvoj a podporu stávajících, pro výstavbu a rekonstrukce budov. Je tedy jednoznačné, že město si klade za cíl dostatečně využívat možnosti dotačních titulů a v maximální možné míře zajistit vícezdrojové financování pro své investiční akce.

Rok	Celkový rozpočet města Kroměříže	Schodek rozpočtu	Investiční výdaje celkem v Kč	Podíl celkových investic na rozpočtu města Kroměříže v %	Výše investic realizovaných prostřednictvím dotace v Kč	Podíl dotace na celkových investičních výdajích v %
2003	721 621 200	-37 574 000	155 477 400	21,55	31 376 300	20,18
2004	889 832 200	-104 198 000	197 327 800	22,18	91 003 800,00	46,12
2005	933 956 500	-120 207 000	241 451 600	25,85	21 192 600,00	8,78
2006	923 064 300	-29 731 300	267 979 900	29,03	43 125 400,00	16,09
2007	762 430 300	-45 484 000	116 739 900	15,31	38 266 000,00	32,78
2008	721 902 000	-3 725 000	114 110 000	15,81	39 974 000,00	35,03
2009	667 036 000	-14 058 000	108 642 000	16,29	27 948 000,00	25,72
<b>Celkem</b>	<b>5 619 842 500</b>	<b>-354 977 300</b>	<b>1 201 728 600</b>	<b>x</b>	<b>292 886 100,00</b>	<b>x</b>

Tabulka: zdroj: rozpočty města Kroměříže pro roky 2003 – 2009.

Z analýzy rozpočtů pak vyplývá, že investice se pohybují mezi 15 % - 29 % celkového rozpočtu, přičemž významný finanční objem investic v letech 2005 – 2006 lze považovat za výjimečný, umožněný poměrně rozsáhlým prodejem majetku, zejména bývalých kasáren, které město získalo do svého vlastnictví. Vzhledem k současnému nepříznivému ekonomickému vývoji v rámci celé společnosti lze za reálně možný považovat podíl investic, který je realizován v letech 2007 – 2009, tedy pohybující se okolo 15 % celkové výše rozpočtu.

## Vazba města Kroměříže na EU

Kroměříž nezískala v období před vstupem České republiky do Evropské Unie významnější zkušenosti s čerpáním předstupních fondů a jiných zahraničních zdrojů, od roku 2004 se však aktivně účastní se svými projekty výzev vyhlášených pro různé operační programy. Strategie vedení města prosazuje komplexnější přístup k získávání finančních prostředků pro investiční i neinvestiční aktivity ve městě a tak se město nepodílí pouze na zajištění vlastních aktivit, ale podílí se i na přípravě a řízení projektů, v nichž jsou žadateli jiné organizace, které zajišťují různé druhy služeb pro Kroměřížany.

V období 2004 -2006 město řešilo tyto významné projekty:

- 2004 – 2006 – *Rozvoj dopravní obslužnosti regionu – bezbariérová MHD v Kroměříži*. Celkové náklady projektu přesáhly 30 milionů korun.
- 2005 – *Rozvoj informačních a komunikačních technologií v Kroměříži*. Celkové náklady projektu činily cca 1,2 milionu korun. Dotace byla poskytnuta z OP SRP.
- 2005 – 2006 – *Podpora rozvoje cestovního ruchu v Kroměříži*. Celkové náklady projektu činily téměř 4 miliony korun. Dotace byla poskytnuta z OP SRP.
- 2006 – *Rozvoj informačních a komunikačních technologií v Kroměříži II*. Celkové náklady projektu přesáhly 1,9 milionu korun. Dotace byla získána v rámci OP SRP.
- 2006 – 2008 – *Komunitní plán sociálních služeb na Kroměřížsku*. Celkové náklady projektu přesáhly 1,9 milionu korun. Město získalo dotaci v rámci OP SRP.
- 2006 – 2008 – Město se stalo partnerem projektu „*Zelená pro Zlínský kraj – environmentální vzdělávání jako cesta k udržitelnému rozvoji*“ a podílelo se na podpoře EVVO v rámci svého regionu. Celkové náklady projektu přesáhly 14 milionů korun.
- Město se dále významně podílelo na zajištění přípravy i realizaci dvou projektů, které podpořily sociální integraci mužů bez domova, které realizoval Azylový dům pro muže o. p. s. v letech 2005 – 2007. Projekty byly podpořeny z OP SRP a OP RLZ. Další projekt, tentokrát zaměřený na pozitivní rozvoj mladých lidí ohrožených rizikovým chováním, město připravilo a pomohlo realizovat občanskému sdružení Jaspis.

Období 2007 – 2013 bylo v začátku poznamenáno neklidem spojeným se zpožděním vyhlášení prvních výzev v rámci jednotlivých operačních programů. Město se pak ucházelo o celou řadu dotací. Je ovšem nutno konstatovat, že vzhledem k celkovému objemu finančních prostředků ze SF určených pro Českou republiku je jejich množství, které je dostupné na úrovni měst a obcí, vnímáno jako nedostačující vzhledem k celkové absorpční kapacitě. V současné době (červenec 2010) bylo město Kroměříž úspěšné např. v následujících projektech:

- 2007 – 2008 – *Územně analytické podklady obce s rozšířenou působností Kroměříž*. Celkové náklady lehce přesáhly 800 000 korun. Projekt byl podpořen v rámci Integrovaného operačního programu (IOP).
- 2009 – 2010 – *Cyklostezka podél Bařova kanálu – úsek Kroměříž, Střížovice, Kvasice*. Celkové náklady projektu dosáhnou téměř 29 milionů korun. Projekt byl podpořen v rámci ROP NUTS II Střední Morava.
- 2009 – 2010 – *Revitalizace prostoru bývalých kasáren – Hanácké náměstí v Kroměříži*. Plánované celkové náklady přesáhnou 37 milionů korun. Projekt byl realizován s podporou ROP NUTS II Střední Morava.
- 2009 – 2013 – *Integrovaný plán rozvoje města Kroměříže – zóna Jihovýchod*. Prostřednictvím realizace integrovaného plánu (IPRM), který byl schválen Ministerstvem pro místní rozvoj ČR, lze zajistit zlepšení podmínek pro život obyvatel tzv. „problémové zóny“. Ta je v Kroměříži poměrně rozsáhlá a je tvořena sídlišti



Zachar I a II, Slovan II, Oskol a Bělidla. V rámci IPRM zde budou postupně realizovány investice v celkovém finančním objemu cca 200 milionů korun. Finanční prostředky jsou určeny pro rekonstrukce bytových domů a revitalizace veřejných prostranství. Finanční prostředky budou postupně uvolňovány z IOP.

- 2010 – 2012 – *Škola hrou – počítače ve výuce kroměřížských základních škol.* Celkové náklady nepřesáhnou 11 milionů korun. Město získalo dotaci v rámci OP OK.
- 2010 – 2013 – *Zvýšení kvality řízení – Městský úřad Kroměříž.* Celkové náklady projektu nepřesáhnou 10 milionů korun. Město získalo dotaci z OP LZZ.
- 2010 – 2011 – *Infrastruktura pro kulturní akce v Kroměříži.* Celkové náklady projektu činí 33 milionů. Projekt bude realizován s podporou ROP NUTS II Střední Morava.

## Komunikace s veřejností

Komunikace s veřejností je městem Kroměříží vnímána jako jeden ze základních aspektů, který ovlivňuje kvalitu řízení města. Komunikace s občany, místními organizacemi i návštěvníky města je řešena několika rovnocennými způsoby tak, aby vyhovovala všem skupinám zájemců o informace bez ohledu na věková či jiná omezení i bez ohledu na vzdálenost.



Domovská stránka [www.mesto-kromeriz.cz](http://www.mesto-kromeriz.cz)

Město využívá své oficiální webové stránky, které jsou umístěny na adrese [www.mesto-kromeriz.cz](http://www.mesto-kromeriz.cz). Web je pro přehlednost členěn na sekce tak, aby se návštěvník snáze orientoval. Kromě základních údajů lze získat informace o konaných akcích s možností vyhledávání, informace o ubytování, stravování, školách a dalších organizacích a službách ve městě. Zejména pro návštěvníky je určena řada fotogalerií a soubor virtuálních prezentací zajímavých míst ve městě. Na webu je rovněž řada informací určených pro místní neziskové organizace.

Občané získají přehled o tom, kde najdou „svého úředníka“, mohou si stáhnout potřebné dokumenty nebo si zajistit on-line

časovou rezervaci pro vyřizování svých záležitostí v konkrétním, pro ně vhodném, čase.

V krajském kole soutěže Zlatý erb se pak Kroměříž v roce 2009 umístila na druhém místě s novou webovou službou – obrazovým zpravodajstvím.

Součástí webu je elektronický zpravodaj, který je průběžně rozšiřován o nové články o aktuálním dění. Pro interaktivní komunikaci je pak určeno diskusní fórum, kam mohou občané a návštěvníci vepsat svůj dotaz či názor a diskutovat tak s vedením a úředníky města. Diskuse je řízena tiskovým mluvčím města. Ten má rovněž na starosti průběžně vydávané tiskové zprávy a rovněž se podílí na přípravě tiskových konferencí, které jsou pravidelně konány vždy v pondělí po termínu konání zasedání zastupitelstva.

Město každoročně vydává řadu dokumentů a propagačních materiálů včetně souhrnu nejdůležitějších akcí. Měsíčně je pak vydáván Zpravodaj města Kroměříže, který informuje o aktuálním dění. Dle potřeby jsou realizována setkání s občany a v případě potřeby jsou realizována dotazníková šetření, ankety a výzkumy, které následně pomáhají zorientovat se v názorech obyvatelstva tak, aby mohlo docházet k efektivnímu využívání zdrojů pro rozvoj města.



## *Strategický plán Mikroregionu Kroměřížsko na léta 2011 - 2021*

Od roku 2008 využívá město Kroměříž své nové logo a vizuální styl. Občané a návštěvníci města si tak zvykají na označení dokumentů „městskou značkou“ a je pro ně snazší identifikovat městem oficiálně vydávané dokumenty.

## 2.4. Charakteristika obce Bařice – Velké Těšany



Obec Bařice - Velké Těšany leží ve Zlínském kraji, cca 7 km jihovýchodně od okresního města Kroměříže. Vesnice je tvořena dvěma samostatnými sídelními útvary, administrativně spojenými v roce 1960 do jednoho správního celku. Místní části jsou od sebe vzdáleny 2 km, celková katastrální výměra je 670 ha, z toho Velké Těšany 340 ha a Bařice 330 ha. Zastavěná plocha obou obcí tvoří 11 ha. Do majetku obce patří od roku 2005 i bývalý vojenský areál Velká Hvězda (cca 11 ha), nacházející se v severní části obce. K 31. 12. 2009 měla obec Bařice –

Velké Těšany 490 obyvatel.

Obec Bařice - Velké Těšany je z hlediska přírodních podmínek oddělena hřebenem, který spojuje oboru Hvězda a CHKO Chřiby. Bařice jsou situovány východně v nadmořské výšce 228 m. Velké Těšany se nacházejí na druhé, západní straně a jsou v nadmořské výšce 264 metrů. Poloha obce přímo v centru Hané vypovídá o velmi dobrých podmínkách pro zemědělství.

Obec je členem sdružení Chřiby.

### Administrativní mapa správního obvodu Kroměříž

(stav k 1. 1. 2003)



Základní charakteristika obce v číslech	
První písemná zmínka (rok)	1220
Katastrální výměra	669 ha
Počet obyvatel k 31. 12. 2009	490
Nadmořská výška	228 m n. m.
Hustota obyvatel na km <sup>2</sup>	68
Základní sídelní jednotky	2
Části obce	2
Názvy částí obce	Bařice, Velké Těšany
Obec s rozšířenou působností	Kroměříž
Pověřená obec	Kroměříž

Zdroj: [http://www.zlin.czso.cz/xz/redakce.nsf/i/mapy\\_spravnich\\_obvodu](http://www.zlin.czso.cz/xz/redakce.nsf/i/mapy_spravnich_obvodu)  
[http://cs.wikipedia.org/wiki/Bařice-Velké\\_Těšany](http://cs.wikipedia.org/wiki/Bařice-Velké_Těšany)

## Hlavní památky

Na jihozápadním svahu nad vesnicí, nedaleko lesa Chvaletiny, asi 200 metrů od silnice do sousední obce Vrbky byl ve 20. letech 19. století postaven větrný mlýn, využívající vhodných povětrnostních podmínek kraje a zároveň nedostatku stálých vodních toků. Větrný mlýn ve Velkých Těšanech patří mezi sloupové (beraní, německé), jde o dvoupatrovou dřevěnou budovu o půdorysu 5,65 x 5,57 m, krytou sedlovou střechou na jednom konci zvalbenou. Konstrukce mlýna téměř totožná s ostatními na Moravě.



Větrný mlýn ve Velkých Těšanech



Nejznámějším stromem Velkých Těšan je v současnosti lípa, stojící při cestě do Těšovic. Je to krásný, zdravý strom impozantních rozměrů. Obvod jeho kmene měří 470 centimetrů! Výška zcela jistě přesahuje 28 m a její stáří je odhadováno na 370 let. Lípu je za dobré viditelnosti možné spatřit zdaleka. Od Zlína, ze Světlé, z Machové, ale i ze sv. Hostýna. Právem je zapsána mezi chráněné stromy. Ve vážnosti je i u místních obyvatel. Je častým cílem vycházek, místem k odpočinku a milostných setkání. Právě tato lípa byla předlohou pro tvorbu obecního znaku.



Kaplička v Bařících

Stavební památka z roku 1909. Je postavena na místě staré dřevěné zvonice. Při stavebních pracích byly na místě nalezeny střepy z pohanských pohřebišť a archeologické nálezy asi ze 13. století. Kaple je zasvěcena Božskému srdci Páně.

#### Kaplička ve Velkých Těšanech

V obci bývala původně zvonice, která ale stála na nevhodném místě. Proto byla roku 1920 stržena a zvon dočasně umístěn na zahradu radnice. Na místě vhodném pro stavbu bylo započato s výstavbou nové kaple. Tato výstavba byla dokončena roku 1926 a kaple byla zasvěcena svatému Floriánovi. Při rekonstrukci kapličky v roce 2004 byla přistavena i záměstí.



### 2.4.1. Obyvatelstvo a bydlení

#### **Počet obyvatel a věková struktura**

Stav obyvatelstva bezprostředně odráží prosperitu obce a je jedním z faktorů, který ovlivňuje její budoucí ekonomický růst. V Bařících – Velkých Těšanech se stejně jako ve většině obcí Mikroregionu Kroměřížska projevuje pokles v zastoupení obyvatel do 14 let a pomalu se zvyšuje počet obyvatel v postproduktivním věku.

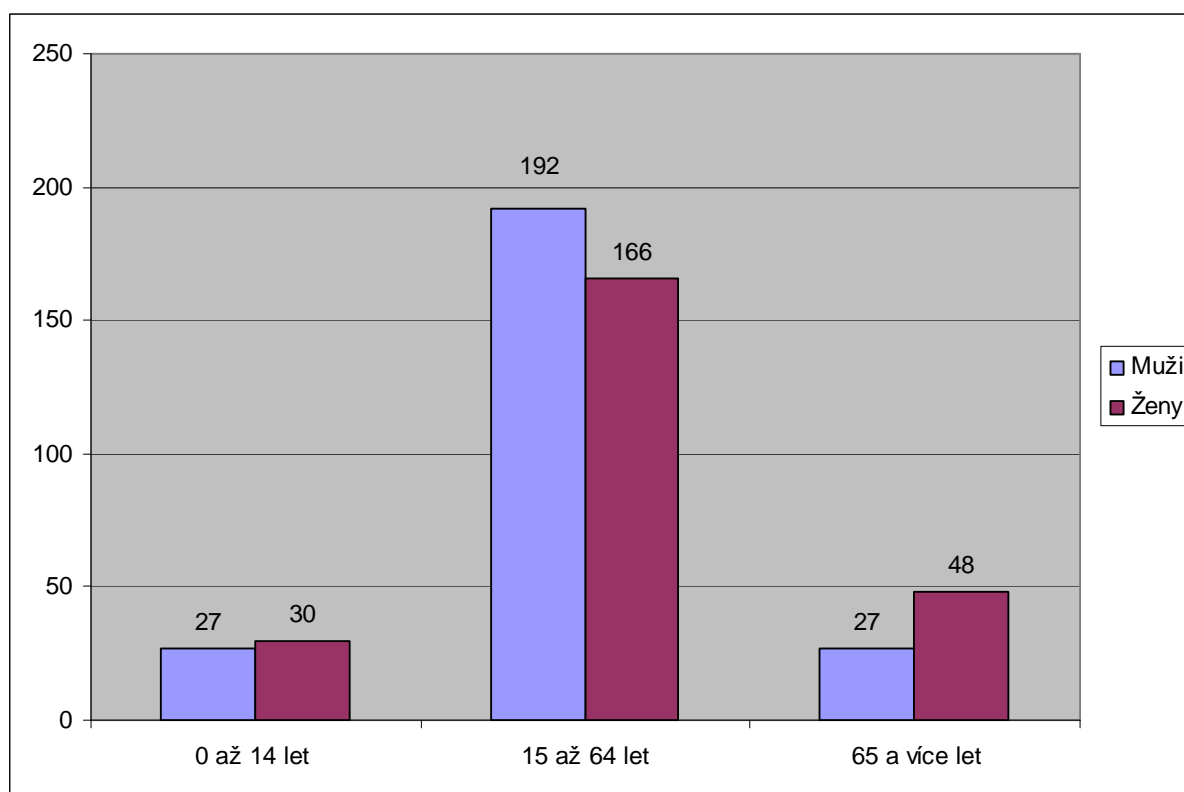
#### **Počet obyvatel v obci Bařice – Velké Těšany podle pohlaví a věku v letech 1995 – 2009**

Rok	Počet obyvatel k 31. 12	v tom podle pohlaví		v tom ve věku		
		muži	ženy	0 až 14 let	15 až 64 let	65 a více let
1995	450	229	221	90	302	58
1996	457	231	226	92	305	60
1997	455	229	226	83	311	61
1998	446	224	222	77	307	62
1999	459	228	231	76	315	68
2000	465	233	232	75	323	67
2001	477	237	240	75	329	73
2002	476	237	239	77	320	79
2003	471	237	234	72	322	77

Rok	Počet obyvatel k 31. 12.	v tom podle pohlaví		v tom ve věku		
		muži	ženy	0 až 14 let	15 až 64 let	65 a více let
2005	452	229	223	60	321	71
2006	454	231	223	58	325	71
2007	457	224	233	53	335	69
2008	449	219	230	48	329	72
2009	490	246	244	57	358	75

Zdroj: [http://www.czso.cz/xz/redakce.nsf/i/mesta\\_a\\_obce](http://www.czso.cz/xz/redakce.nsf/i/mesta_a_obce), ze dne 7. 7. 2010

### Struktura obyvatel obce Bařice – Velké Těšany podle pohlaví a věku (rok 2009)



Zdroj: <http://vdb.czso.cz>, ze dne 26. 7. 2010

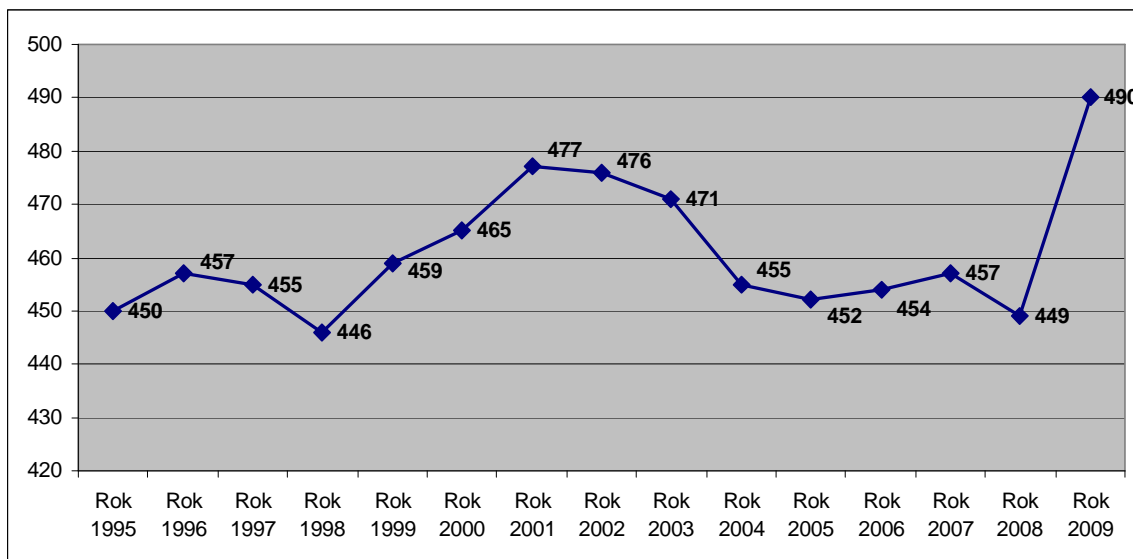
### Populační vývoj

Maximálního počtu obyvatel dosáhly Bařice – Velké Těšany v roce 2001. Po tomto roce pozvolna počet obyvatel v těchto obcích klesá. V letech 2004 až 2007 se stav stabilizoval, ale v roce 2008 se projevil negativní trend dalším snížením počtu obyvatelstva. Rok 2009 přinesl rekordní nárůst počtu obyvatel, který se zastavil na čísle 490, což je ve sledovaném období nejvyšší počet obyvatel. Dle dostupných informací (Zpravodaj ČSÚ), ale toto číslo není skutečný počet obyvatel, který v obci žije. Při posledním cenzu byli v souladu s mezinárodními doporučeními poprvé do výsledků zahrnuti i cizinci s tzv. dlouhodobým pobytem, tj. s pobytem na základně víza nad 90 dnů podle zákona č. 326/1999 Sb., o pobytu



cizinců na území ČR. Tím došlo v Bařicích – Velkých Těšanech k vysokému nárůstu počtu obyvatel.

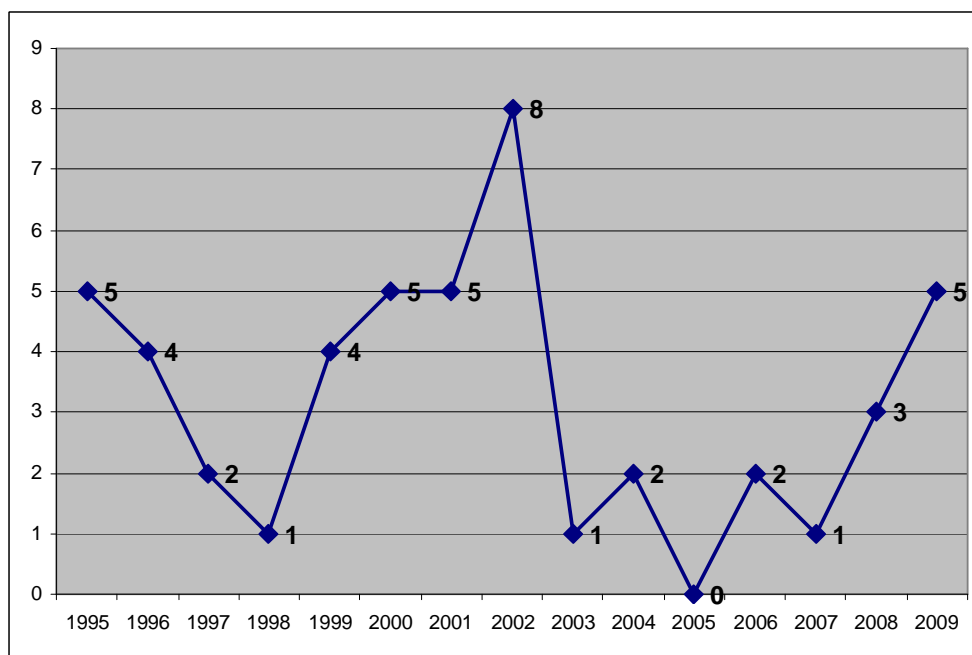
### Vývoj počtu obyvatel v obci Bařice – Velké Těšany v letech 1995 – 2009



Zdroj: <http://vdb.czso.cz>, ze dne 11. 6. 2010

Od roku 2002, kdy se narodilo nejvíce dětí, počet živě narozených dětí v Bařicích – Velkých Těšanech prudce klesl. Nyní si drží sice stabilní úroveň, která je ale ve srovnání s rokem 2002 podstatně nižší.

### Počty živě narozených v obci Bařice – Velké Těšany v letech 1995 – 2009



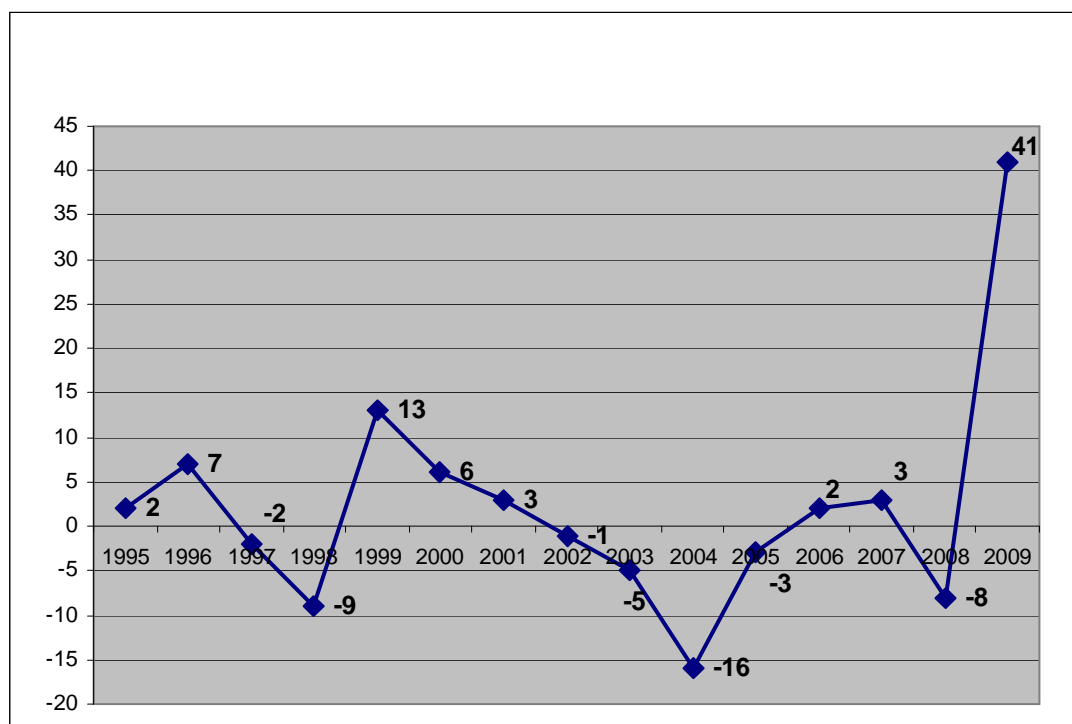
Zdroj: <http://vdb.czso.cz>, ze dne 11. 5. 2010

**Vývoj populace obce Bařice – Velké Těšany přirozenou změnou a migrací v letech 1995 – 2009**

Rok	Narození	Zemřelí	Přirozená změna	Přistěhovalí	Vystěhovalí	Migrační saldo	Celková změna
1995	5	1	4	11	13	-2	2
1996	4	7	-3	15	5	10	7
1997	2	2	0	14	16	-2	-2
1998	1	2	-1	8	16	-8	-9
1999	4	3	1	14	2	12	13
2000	5	6	-1	15	8	7	6
2001	5	4	1	7	3	4	3
2002	8	1	7	9	17	-8	-1
2003	1	9	-8	10	7	3	-5
2004	2	8	-6	1	11	-10	-16
2005	-	6	-6	18	15	3	-3
2006	2	4	-2	12	8	4	2
2007	1	6	-5	20	12	8	3
2008	3	5	-2	11	17	-6	-8
2009	5	1	4	51	14	37	41

Zdroj: <http://vdb.czso.cz>, ze dne 7. 7. 2010

**Pohyb obyvatel obce Bařice – Velké Těšany v letech 1995 - 2009**



Zdroj: <http://vdb.czso.cz>, ze dne 12. 5. 2010

## Sociální a vzdělanostní diference obyvatelstva

Vzdělání je velmi důležité v životě každého obyvatele i obce jako celku. Lidé s kvalitním a vhodně zvoleným zaměstnáním navazujícím na potřeby trhu práce mají větší šanci na vlastní trvalou zaměstnanost, nejsou potenciálně ohroženi sociálním vyloučením a pozitivně ovlivňují rozvoj obce jako celku. V Bařicích – Velkých Těšanech převyšuje počet osob bez maturity významně počet osob s vyšším vzděláním. V rámci vývoje obce je tedy žádoucí věnovat výraznou pozornost zejména vzdělávání mladších ročníků obyvatel tak, aby došlo k postupné úpravě nevyhovující úrovně vzdělanosti.

### Struktura obyvatel obce Bařice – Velké Těšany podle stupně vzdělání

Obyvatelstvo 15 let a starší		Počet	%
Celkem		393	100
z toho:	bez vzdělání	0	0,0
	základní vč. neukončeného	105	26,7
	vyučení a stř. odborné bez maturity	169	43,0
	úplné střední s maturitou	98	24,9
	vyšší odborné a nástavbové	5	1,3
	Vysokoškolské	14	3,6
	Nezjištěné	2	0,5

Zdroj: <http://vdb.czso.cz>, ze dne 12. 5. 2010

### Ekonomicky aktivní obyvatelstvo v obci Bařice – Velké Těšany

Ekonomicky aktivní obyvatelstvo	Bařice - Velké Těšany		ČR	
	Počet	%	Počet	%
muži	122	53,7	2 573 522	54,7
ženy	105	46,3	2 379 878	45,3
<b>CELKEM</b>	<b>227</b>	<b>100</b>	<b>5 253 400</b>	<b>100</b>

Zdroj: <http://vdb.czso.cz>, ze dne 12. 5. 2010

Z tabulky sociální charakteristiky je patrné, že tvrzení, podle kterého se rozvádí každý druhý pár, který uzavřel manželství, je pravdivé i v Bařicích – Velkých Těšanech. Ve sledovaném období od roku 1998 do roku 2009 uzavřelo sňatek 26 párů, 12 párů se v tomto období rozvedlo. Počet živě narozených dětí od svého maxima v roce 2002 výrazně klesl. Výjimkou je rok 2009, kdy se narodilo v obci 5 dětí.

### Sociální charakteristika obyvatel obce Bařice - Velké Těšany v letech 1998 - 2009

Rok	Sňatky	Rozvody	Živě narození	Potraty
1998	2	0	1	1
1999	3	1	4	1
2000	1	1	5	2

Rok	Sňatky	Rozvody	Živě narození	Potraty
2001	0	2	5	0
2002	3	1	8	0
2003	1	2	1	0
2004	4	0	2	0
2005	4	0	0	0
2006	2	1	2	1
2007	0	2	1	0
2008	4	0	3	2
2009	2	2	5	0

Zdroj: <http://vdb.czso.cz>, ze dne 7. 7. 2010

Struktura obyvatel podle náboženského vyznání byla také zjišťována v rámci Sčítání lidu, domů a bytů v roce 2001. Bařice – Velké Těšany se se svými 54 % věřících blíží statistickému průměru Zlínského kraje, kde je věřících 55 %. Nejvíce věřících se hlásí k církvi Římskokatolické, a to celých 52 %.

### Bydlení a životní úroveň

Dle posledního Sčítání lidu, domů a bytů, které proběhlo v roce 2001 se v obci Bařice – Velké Těšany nachází 158 domů z nichž 16 není obydleno.

#### Základní údaje o domovním fondu

Název obce	Trvale obydlené domy <sup>1</sup>						Neobydlené domy		
	do roku 1945	1946-1980	1981 – 1990	1991-2001	z toho rodinné domy		průměrné stáří domu v letech	celkem	z toho sloužící k rekreaci
					počet	v %			
Kroměříž	1 160	1 450	368	468	3 472	81,7	43,6	390	50
Bařice - Velké Těšany	37	62	26	13	139	97,9	44,4	16	4

Zdroj: ČSÚ, Sčítání lidu, domů a bytů 2001

Ve stejném období bylo rovněž zjišťováno, kolik je v dané obci bytů. Lze tedy konstatovat, že v obci bylo v roce 2001 153 trvale obydlených bytů. Z tohoto počtu se téměř 99 % nachází v rodinných domech.

<sup>1</sup> Domem se rozumí stavba, která byla podle rozhodnutí stavebního úřadu určena pro bydlení a dále jiná stavba, ve které se nacházel alespoň jeden byt

### Základní údaje o bytovém fondu

Název obce	Trvale obydlené byty <sup>2</sup>						Neobydlené byty		
	do roku 1945	1946 - 1980	1981 – 1990	1991 - 2001	z toho v rodinných domech		celkem	z toho	
					počet	v %		sloužící k rekreaci	obydlené přechodně
Kroměříž	2 027	5 933	1 767	1 123	3 976	36,5	407,0	50	64
Bařice - Velké Těšany	40	69	29	14	151	98,7	16,0	4	0

Zdroj: ČSÚ, Sčítání lidu, domů a bytů 2001

Bytový fond v obci je přiměřeně technicky vybavený. 47 % domů bylo (dle SLDB 2001) připojeno ke kanalizační síti, přes 97 % bylo napojeno na vodovod. Více než 67 % domů bylo plynofikováno. Vybaveno ústředním topením bylo téměř 86 % trvale obydlených domů.

#### Domy v obci Bařice – Velké Těšany podle technického vybavení

Trvale obydlené domy		142
Počet domů vybavených	přípojkou na kanalizační síť	67
	vodovodem	138
	plynem	96
	ústředním topením	122

Zdroj: ČSÚ, Sčítání lidu, domů a bytů 2001

#### Struktura rodinných domácností v obci Bařice – Velké Těšany

Rodinné domácnosti	úplné rodiny		neúplné rodiny		Celkem
	bez závislých dětí	se závislými Děťmi	bez závislých dětí	se závislými dětmi	
	Počet	61	58	5	
celkem	119		14		
%	89,5%		10,5%		100%

Zdroj: ČSÚ, Sčítání lidu, domů a bytů 2001

<sup>2</sup> Byt je definován jako soubor místností (popřípadě jednotlivá místnost), který podle rozhodnutí stavebního úřadu svým stavebně technickým uspořádáním a vybavením splňoval požadavky na trvalé bydlení.



### Vyjíždka obyvatel obce Bařice – Velké Těšany za prací a do škol

Název obce	Pracující vyjíždějící z obce za prací		z toho denně					Žáci, studenti a učni vyjíždějící do škol	
	celkem	v % z pracujících celkem	celkem	v % z vyjíždějících celkem	s dobou cesty			celkem	v % ze žáků, studentů a učňů celkem
					do 29 minut	30 - 59 minut	60 minut a více		
Bařice-Velké Těšany	171	84,2	154	90,1	111	36	7	92	98,9

Zdroj: ČSÚ, Sčítání lidu, domů a bytů 2001

## 2.4.2. Školství, kultura a sport

### Školství, kultura a sport

Obec Bařice – Velké Těšany nemá základní školu. Mateřská škola (v současné době je v ní pozastaven provoz z důvodu rekonstrukce) se nachází v obci Velké Těšany. Každoroční plán práce je v mateřské škole aktuálně přizpůsoben věkové skladbě a momentálním schopnostem dětí. Svůj prostor má logopedická příprava, jindy je preferována hra na flétnu či keramický kroužek v prostorách kroměřížského SVČ Šípka. Výrobky z předešlých let, které vyrobili už dnešní školáčky, zdobí interiér školky. Přestože je místní mateřská škola malá, může nabídnout v řadě směrů vhodnější přístup než městské školky. Prostředí je tu takřka domácí. Umožňuje poskytnout dětem individuální péči. V průběhu roku se MŠ účastní i kulturních akcí v Domě kultury v Kroměříži. Velmi zajímavé jsou pro děti i každoroční akce pořádané v souladu s místními tradicemi (halloween, masopust, pálení čarodějnic).

### Volnočasové aktivity a sport



Zázemí fotbalistů – bufet a klubovna

V Bařicích jsou aktivními spolky TJ Kružík – sdružení jehož hlavní náplní je rozvoj sportu s důrazem na fotbal. Snaží se přivést mládež (nejen chlapce) k této hře a následně zajišťuje reprezentaci obce ve fotbalových soutěžích. V současnosti reprezentuje Bařice družstvo mužů a starších žáků.

Spolek dobrovolných hasičů Bařice založen v roce 1936. Jeho hlavní náplní je udržovat akceschopnou jednotku, která nezasahuje pouze při požárech, ale také při povodních, vichřicích a jiných kalamitních stavech. Hasiči se rovněž aktivně podílejí na zajišťování společenského života v obci. Kromě tradičních akcí pro děti zajišťují udržení letitých zvyků - vodění medvěda, stavění a kácení máje, mikulášský průvod.



Příprava základny

Sdružení rodičů Spolek bylo oficiálně zaregistrováno 9. 8. 2006, spolek však aktivně pracoval už od zimy roku 2005. První realizovanou akcí byl Živý

Betlém – vystoupení, kterého se zúčastnilo 23 dětí. Činnost sdružení je zaměřena na práci s dětmi (dětská olympiáda, orientační běh, pálení čarodějnic, vystoupení k svátku matek) a zároveň na obnovu a udržování tradic.



Velikonoční dílna 2009

Dalším aktivní sdružením je Cyrilek.net. Cílem tohoto sdružení bylo zajistit zpřístupnění levnějšího a rychlejšího připojení k internetové síti. Zakládajícím členům sdružení se podařilo v krátké době svůj záměr realizovat. Do sdružení jsou zapojeny kromě Bařic a Velkých Těšan následující obce: Lubná, Kostelany, Nová Dědina, Bělov, Sulimov, Vrbka, Karolín, Trávník, Střížovice, Těšnovice, Zlámanka.

Ve Velkých Těšanech mají také aktivní Sdružení dobrovolných hasičů Velké Těšany. Soutěžní družstvo mužů patří k neaktivnější části sboru. Reprezentuje sbor i obec, ale jeho členové se navíc významně podílejí na zajištění sportovního a kulturního vyžití občanů. Ve svém volném čase také pečují o svěřenou výzbroj a výstroj. Někteří jsou členy zásahové jednotky obce. Družstvo se zúčastňuje námětových cvičení a také soutěží v „královské“ disciplíně - v požárním útoku. Hasiči provádějí i čištění potoků protékajících obcí, aby nedošlo k jejich rozlití a ucpání mostních koryt v období přívalemých srážek. Společně s tělovýchovnou jednotou se podílejí na organizaci tradičního Vodění medvěda a na sběru kovového šrotu. Získané finanční prostředky se obvykle použijí na financování výstroje či na oslavy Dne dětí ve Velkých Těšanech, který je pořádán v součinnosti s T. J. Velké Těšany.



Námětové cvičení



Turnaj v badmintonu

Tělovýchovná jednotka Velké Těšany je vlastníkem místní sokolovny, která byla v průběhu let 1978 - 1980 vybudována společnými silami všech těšanských obyvatel. V přízemí budovy sokolovny se nachází víceúčelový sál sloužící nejen k pořádání tanečních zábav a oslav významných životních jubileí, ale i ke sportovním účelům. Pravidelně zde probíhá cvičení aerobiku, turnaje v badmintonu či stolním tenise. V přízemí je i prodejna smíšeného zboží, skladové prostory a sociální zařízení. První patro budovy prošlo v roce 2004 rozsáhlou rekonstrukcí a bylo zde vybudováno pohostinství.

Oddíl sálové kopané, zvaný PIV – KOP, vznikl ve Velkých Těšanech v roce 1998 a je pravidelným účastníkem druhé ligy okresního kola v sálové kopané, která se hraje ve sportovní hale v Holešově.

Sportovní dění v obci je již několik desítek let spojeno s fotbalem. Velké Těšany měly v minulosti řadu výborných fotbalistů. Nejinak je tomu i nyní, kdy sedm místních odchovanců stabilně obléká dres svého oblíbeného klubu – TJ Sokol Lubná.

V období prázdnin promítá v Bařicích letní kino. Obě části obce mají rovněž hojně využívané knihovny, se kterými jsou jejich obyvatelé velmi spokojeni.

### 2.4.3. Ekonomika, podnikání a trh práce

#### **Ekonomika v obci Bařice – Velké Těšany**

V obci Bařice – Velké Těšany je dle údajů Českého statistického úřadu (k 31. 12. 2008) 83 podnikatelských subjektů. Největší procentní podíl na celkovém počtu subjektů v obci zaujímá obchod, prodej a opravy motorových vozidel a spotřebního zboží a pohostinství (25,3 %), dále průmysl (22,9 %).

Podnikatelské subjekty podle převažující činnosti	Počet	Procentní podíl
Zemědělství, lesnictví, rybolov	12	14,5
Průmysl	19	22,9
Stavebnictví	10	12,1
Doprava a spoje	0	0
Obchod, prodej a opravy motorových vozidel a spotřebního zboží a pohostinství	21	25,3
Ostatní obchodní služby	7	8,4
Veřejná správa, obrana, povinné sociální pojištění	3	3,6
Školství a zdravotnictví	3	3,6
Ostatní veřejné, sociální a osobní služby	8	9,6
Celkem	83	100

Zdroj: <http://vdb.czso.cz>, ze dne 17. 5. 2010

Nejpočetněji jsou zastoupeni živnostníci. Mezi podnikatelskými subjekty dle právní formy tvoří 71,1 % z celkového počtu podnikatelských subjektů.

Podnikatelské subjekty podle právní formy	Počet	Procentní podíl
Státní organizace	1	1,2
Akciové společnosti	0	0
Obchodní společnosti	5	6
Družstevní organizace	0	0
Peněžní organizace - počet subjektů	0	0
Živnostníci	59	71,1
Samostatně hospodařící rolníci	8	9,7
Svobodné povolání	0	0
Zemědělští podnikatelé	2	2,4
Ostatní právní formy	8	9,6
Celkem	83	100

Zdroj: <http://vdb.czso.cz> ze dne 17. 5. 2010

**Přehled aktivních podnikatelských subjektů obce Bařice – Velké Těšany**

Název subjektu	Popis činnosti
AGM Recykling s. r. o., Velké Těšany 60 - Provozovna Bařice	Recyklace elektrotechnického odpadu, výpočetní techniky, spotřební elektrotechniky...
Dočkal Petr - Bařice 75	Stolařské práce - masiv i lamino, nábytek všeho druhu na zakázku - i atypický, obklady stropu, schodiště, atd.
Dohnálek Václav - provozovna Velké Těšany č. 26	Stolařské práce, výroba nábytku na míru všeho druhu
FEKO - Bařice č.2	Vyvážení fekálních jímek, čištění záchytných jímek, pročišťování kanalizace.
G3 - Ing. Petr Galatík, Velké Těšany 42	Výroba lepicích materiálů, PVC folií, tvarových výseků pro automobilový, nábytkářský a lehký průmysl. Provozovna byla přemístěna do Těšánek
Hrbatá Svatoslava - Bařice 52	Prodej prošíváných antialergických přikrývek a polštářů z dutého vlákna Holofil
Kadeřnictví PAWKA, Bařice 88	Kadeřnictví a nehtové studio Smolinková Pavlína
Smíšené zboží - Věra Galatíková, Velké Těšany 70	Prodejna smíšeného zboží
Smíšené zboží - Ludmila Kadlčíková, Bařice 44	Prodejna smíšeného zboží
Smolinka Josef - Bařice 88	Stolařské práce všeho druhu, nábytek na míru
Hospůdka na točně	Otevírací doba: čtvrtek až neděle 18:00 - 22:00, hostiny všeho druhu, včetně svatebních a pohřebních. Přes sezonu grilované speciality. Plán akcí bývá prezentován na stránkách obce.
Vojtášek Marcel - PROIZOL DETO s.r.o.	Klempířské práce a pokrývačské práce, nátěry střech a budov, výškové práce
Tůma Petr - Velké Těšany 49, BECHER BAR, venkovní posezení, v sezoně opékané speciality	Ubytování pro turisty i cykloturisty v pětilůžkových pokojích s možností celodenního stravování, cena za noc a osobu 250,- Kč, úschovna jízdních kol. Možnost návštěvy vinného sklípku.
Zámečnictví a Truhlářství Zavadil - Velké Těšany 31	Firma se zabývá výrobou pergol, zahradních chat, přístřešků, samonosných posuvných bran včetně pojezdu, vrat, schodišť, zábradlí, práce s lexanem, atp.
Zapletal Jan - Velké Těšany 59	Karosářské práce a opravy automobilů všech značek
Dvořák Josef – Bařice č. 82	Zámečnické práce

Zdroj:<http://www.barice-velketesany.cz>



## Nezaměstnanost a její struktura

Dopady celosvětové finanční krize jsou patrné na vzrůstající nezaměstnanosti v obci Bařice – Velké Těšany i v celém Zlínském kraji. Obec vykazuje vyšší nezaměstnanost oproti okresu Kroměříž i Zlínskému kraji.

### Srovnání nezaměstnanosti na úrovni obce, okresu, kraje k 30. 3. 2010

Území	Dosažitelní uchazeči celkem (počet)	Míra nezaměstnanosti (%)	Volná místa (počet)
Obec Bařice – Velké Těšany	35	15,4	0
Okres Kroměříž	6 958	13,3	328
Zlínský kraj	34 768	11,6	1 428

Zdroj: <http://portal.mpsv.cz>, ze dne 17. 5. 2010

### Vývoj nezaměstnanosti v obci Bařice – Velké Těšany od března 2009 do března 2010

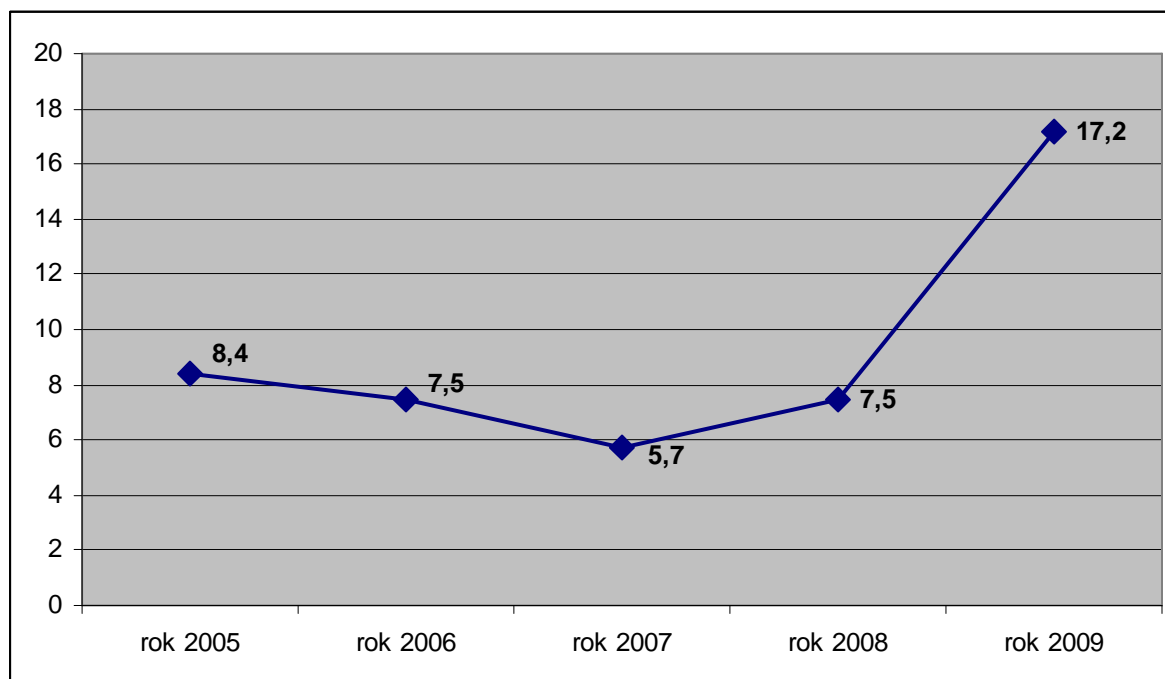
Datum	Dosažitelní uchazeči celkem (počet)	Míra nezaměstnanosti (%)	Volná místa (počet)
3/2009	25	11,0	0
4/2009	24	10,6	0
5/2009	28	12,3	0
6/2009	33	14,5	0
7/2009	36	15,9	0
8/2009	36	15,9	0
9/2009	37	16,3	0
10/2009	36	15,9	0
11/2009	36	15,9	0
12/2009	39	17,2	0
1/2010	37	16,3	0
2/2010	37	16,3	0
3/2010	35	15,4	0

Zdroj: <http://portal.mpsv.cz>, ze dne 17. 5. 2010

Při porovnání vývoje míry nezaměstnanosti lze pozorovat od roku 2005 její klesající tendenci. Tento trend skončil v roce 2007, kdy se míra nezaměstnanosti ocitla na svém minimu. V roce 2008 je zaznamenán nárůst o 1,8 % a v roce 2009 dochází k strmému vzestupu až na hodnotu 17,2 %, což znamená roční přírůstek ve výši 9,7 %.



**Míra nezaměstnanosti v obci Bařice - Velké Těšany v letech 2005 – 2009 (vždy k 31. 12)**



Zdroj: <http://portal.mpsv.cz>, ze dne 17. 5 2010

#### 2.4.4. Životní prostředí

##### **Půda a reliéf**

Obec Bařice – Velké Těšany je situována v mírně svažitém terénu. Jedná se především o zemědělsky využívanou krajinu. Z celkové výměry 669 ha tvoří přes 81 % právě zemědělská půda. Zastavěná plocha je zastoupena pouze 1,5 % z celkové výměry půdy.

##### **Bilance půdy v obci Bařice – Velké Těšany k 31. 12. 2009**

Druh pozemku	Rozloha/ha
Zemědělská půda	546
Z toho: Orná půda	466
Zahrady, ovocné sady	47
Trvalé travní porosty	33
Nezemědělská půda	
Z toho: Lesní pozemky	47
Vodní plochy	4
Zastavěné plochy	10
Ostatní	62
<b>Celková výměra</b>	<b>669</b>

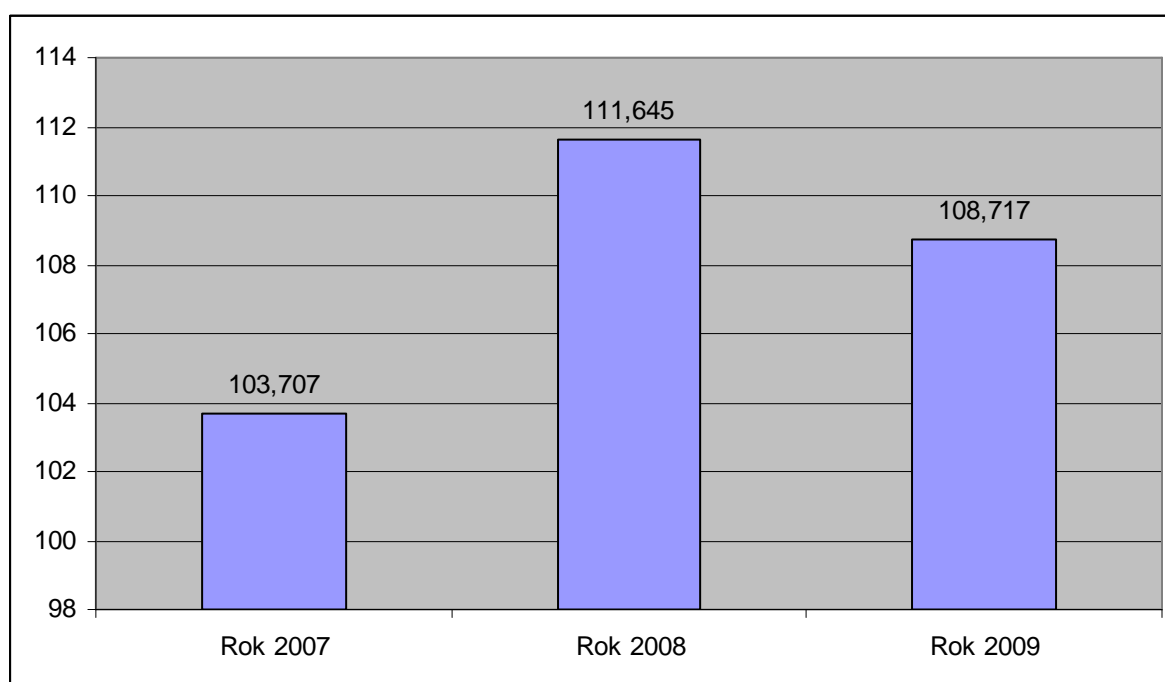
Zdroj: Český statistický úřad ze dne 27. 7. 2010

## Odpady

Obce Mikroregionu Kroměřížsko, tedy i Bařice – Velké Těšany mají vytvořený jednotný systém v nakládání s odpady, který se řídí dle Plánu odpadového hospodářství Mikroregionu Kroměřížsko. V posledních letech bylo intenzivně zaváděno oddělené shromažďování využitelných složek komunálního odpadu a byla vytvořena fungující síť sběru plastů, papíru a skla.

Svoz komunálního odpadu je v obci komplexně zajišťován firmou Biopas, spol. s r. o. a odstraňován na skládce odpadů Kuchyňky u obce Nětčice (mimo území Mikroregionu Kroměřížsko), kterou provozuje firma Depoz, spol. s r. o. Zdounky. Nejbližším provozovatelem recyklačního dvora stavebních odpadů je RESTA DANON s. r. o. Přerov – provozovna Lutopecny.

### Celková produkce odpadu v obci Bařice – Velké Těšany v letech 2007 – 2009 v tunách



Zdroj: Odbor Životního prostředí, MěÚ Kroměříž

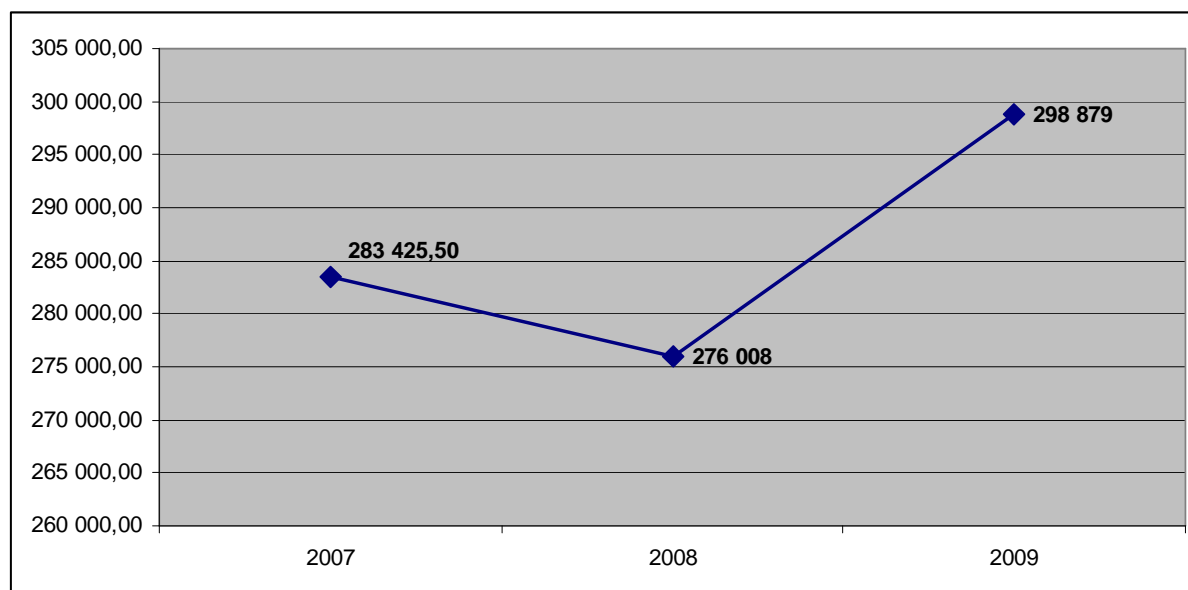
### Produkce vybraných složek odpadu v obci Bařice – Velké Těšany

Název vybrané hlavní složky odpadu	Množství odpadu (t)		
	Rok 2007	Rok 2008	Rok 2009
Papír a lepenka	2,717	2,284	2,264
Plasty	2,613	2,85	3,111
Sklo	2,868	6,7	6,243
Směsný komunální odpad	71,65	90,02	94,42

Zdroj: Obec Bařice – Velké Těšany

V roce 2007 zaplatila obec Bařice – Velké Těšany za svoz odpadu 283 425,50 Kč, což je o 15 453,50 Kč méně než v roce 2009.

### Platby obce Bařice – Velké Těšany za svoz odpadu v letech 2007- 2009

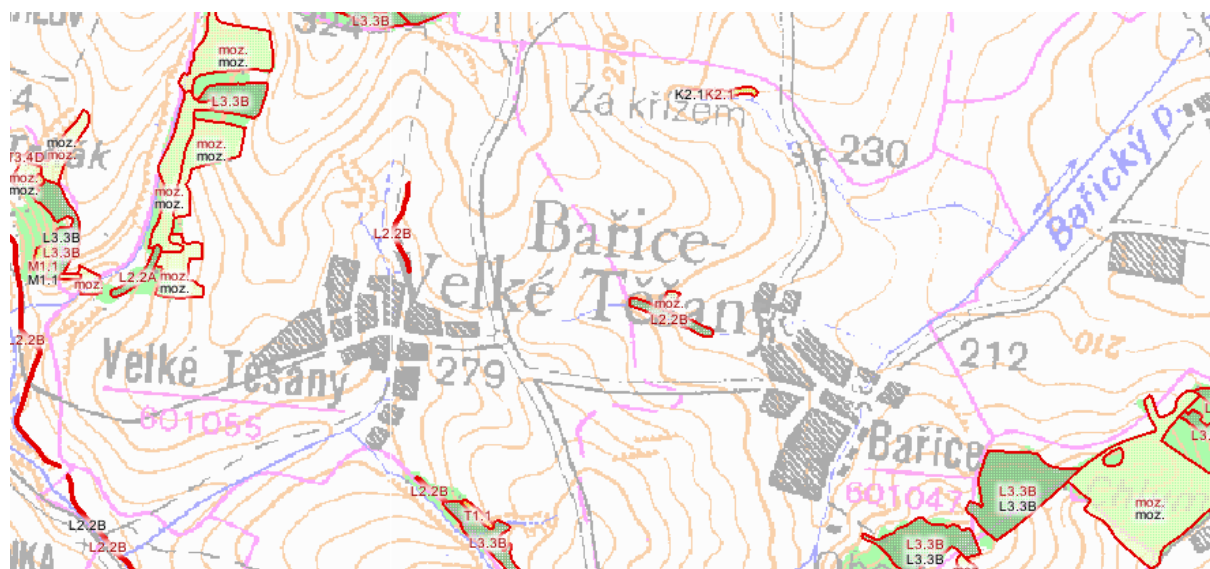


Zdroj: Obec Bařice – Velké Těšany

### Příroda

Území obce Bařice – Velké Těšany má charakter kulturní krajiny, které je typické pro oblast středního Pomoraví. Jedná se o intenzivně zemědělsky využívanou krajinu prostoupenou drobnými polními lesíky a liniovou zelení.

### Mapování biotopů v katastrálním území Bařice – Velké Těšany



Zdroj: <http://mapy.nature.cz> ze dne 18. 5. 2010

Ráz jednotlivých partií krajiny určují vedle reliéfu především proměnlivé způsoby využití. Celkově převažuje zemědělské využití.

## 2.4.5. Technická infrastruktura

### **Dopravní infrastruktura**

V řešeném území je důležitá doprava silniční a pěší. Území leží mimo zájmy dopravy lodní, letecké a železniční.

Řešené území je z hlediska dopravy napojeno na hlavní silniční tah prostřednictvím silnic :

- II/367 - Prostějov - Kroměříž - Tlumačov (základní tah Z-68), která tvoří spojení od Kroměříže z jedné a ve směru od silnice I/55 ze strany druhé, tato silnice neprochází ani jednou částí obce.
- III/36735 - Kotojedy - Velké Těšany – Sulimov - tato silnice neprochází zastavěnými částmi obcí, dopravu přivádí hlavně ve směru od Kroměříže, dále z okolních obcí jižně od Bařic - Velkých Těšan
- III/36736 - Těšnovice - Bařice, silnice prochází částí obce Bařice
- III/36737 - Velké Těšany - spojovací, silnice prochází částí obce Velké Těšany
- III/36739 - Střížovice - Bařice - Velké Těšany, silnice prochází částí obce Bařice,

Ze silnice II/367 jsou Bařice (i Velké Těšany) přístupné silnicí III/36739, která odbočuje za obcí Střížovice a tvoří přes Bařice propojení se silnicí III/36735. Po krátkém úseku po silnici III/36735 a po silnici III/36737, jsou přístupné i Velké Těšany.

Ze silnice III/36735 jsou Bařice přístupné po silnici III/36736, která odbočuje ze silnice III/36735 v Těšnovicích a po silnici III/36739. Velké Těšany jsou přístupné ze silnice III/36737.

Obě části obce jsou spojené silnicemi III/36739 a III/36737.

Železniční doprava prochází mimo řešené území, nejbližšími železničními stanicemi jsou Kroměříž na tratích č. 303 Kojetín - Valašské Meziříčí, č.305 Kroměříž - Zborovice a na trati č. 330 Břeclav - Přerov žst. Hulín a Tlumačov.

Nejbližší letiště se nachází v Bochoři u Přerova.

Hromadná doprava je zajišťována dopravním závodem KRODOS Kroměříž a Zlínskou dopravní společností. Obcí jsou vedeny linky:

- 770080 Kroměříž - Bařice - Velké Těšany – Lubná
- 770081 Kroměříž - Bařice - Velké Těšany
- 820671 Zlín - Nová Dědina - Velké Těšany
- 770091 Holešov - Kvasice – Lubná

Silnice v místě zastávky v obci Bařice je oboustranně rozšířena, rekonstrukce zastávek proběhla v roce 2009 v obou místních částech.

### **Cyklistická doprava**

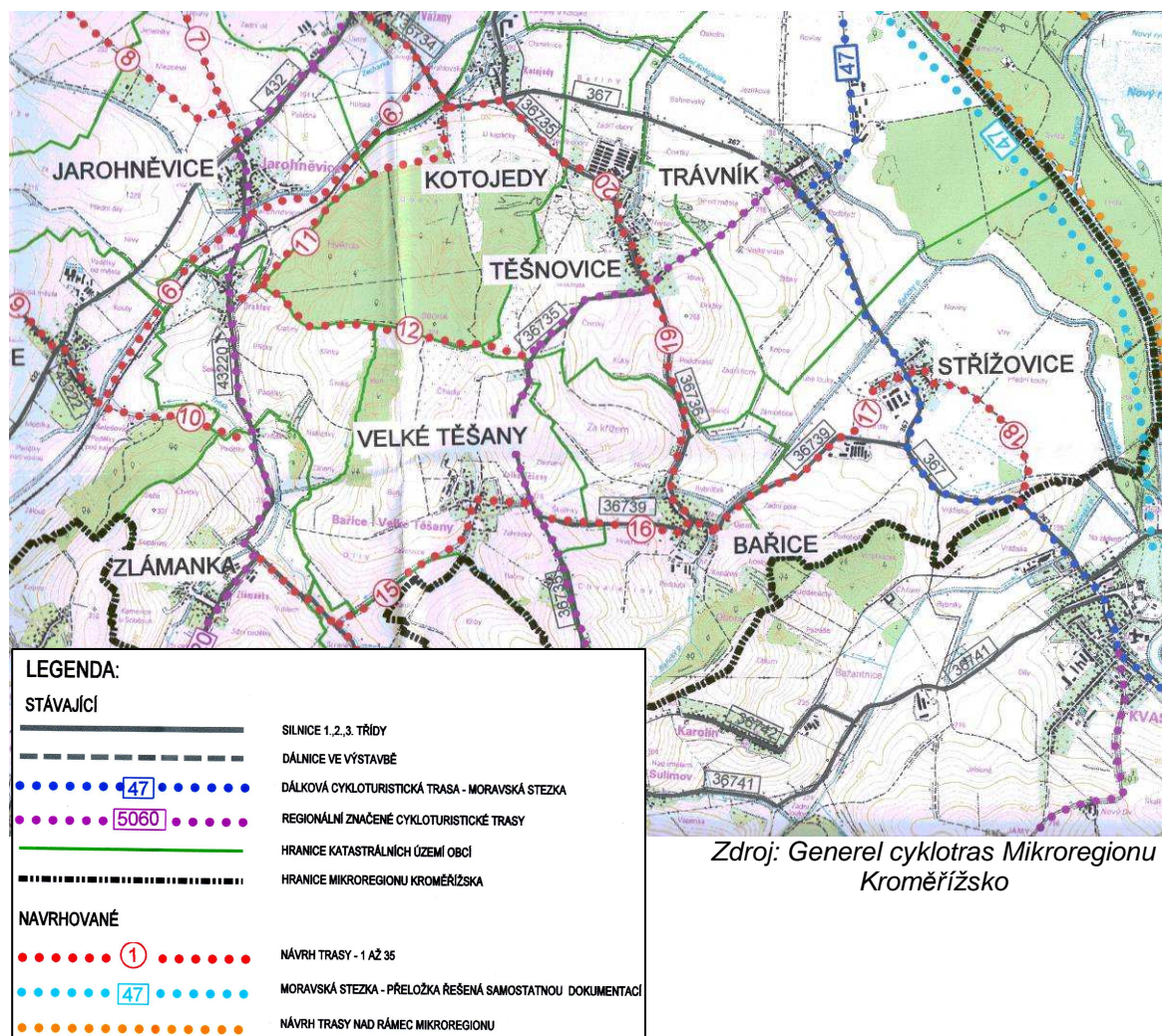
Podpora cyklo dopravy v posledních letech stoupá. Jízdní kolo umožňuje totiž pohyb téměř všem lidem bez ohledu na jejich věk či výši příjmu. Cyklo doprava je přátelská k životnímu prostředí a budování infrastruktury má minimálními požadavky na zábor půdy. Pravidelná jízda na kole pozitivní vliv na zdraví člověka.

Mikroregion Kroměřížsko má již od roku 2006 zpracován „Generel cyklotras Mikroregionu Kroměřížsko – vyhledávací a prověřovací studie“. Z tohoto dokumentu vyplývá, že v obci



Bařice – Velké Těšany jsou naplánovány cyklostezky místního i regionálního charakteru. V katastru obce Bařice – Velké Těšany vidíme dle mapky místní trasy označené č. 12 úsek Drahlav – Velké Těšany, č. 15 úsek Lubná – Velké Těšany, č. 16 úsek Bařice – Velké Těšany, č. 17 úsek Bařice – Střížovice, č. 19 úsek Bařice – Těšnovice, Velkými Těšany prochází regionální cyklotrasa č. 5014 Staré Město – Tabarky – Trávník

### Stávající a plánované cyklotrasy na území Mikroregionu Kroměřížsko



Zdroj: Generel cyklotras Mikroregionu Kroměřížsko

### Zásobování vodou

Obec Bařice je zásobována částečně ze skupinového vodovodu přivaděčem z Těšnovic a částečně z vlastního zdroje - prameniště V boří a prameniště V lese. Oba rozvodné vodovodní systémy jsou v obci propojeny s tím, že přebytek vody je akumulován ve vodojemu, který se nachází v katastru obce a slouží pro pokrytí potřeby vody ve špičkách a jako požární zásoba vody. Vodovodní síť v obci, která má délku 2 692 m je z trub PVC. Na řadu jsou osazeny požární hydranty, na odbočných řadech jsou sekční uzávěry. Rekonstrukce vodovodní sítě včetně přípojek byla dokončena v roce 2009.

Provozovatelem vodovodní sítě v obci je VaK a. s. Kroměříž. Obec Velké Těšany je zásobována ze skupinového vodovodu „Kvasicko“ přivaděčem napojeným z vodojemu Vrbka. Přivaděč je veden od vodojemu Vrbka v polní trati podél silnice Vrbka - Velké Těšany a dále kolem samoty Větrák až po kraj obce, kde je prováděno měření množství vody ve vodoměrné šachtě. Od vodoměrné šachty je veden vlastní rozvodný řad obce, který je



opatřen redukční šachtou osazenou za vodoměrnou šachtou. Přivaděč délky 1 723 m je proveden z trub PVC 110. Rozvodný řad v obci celkové délky 1 718 m je navržen z trub PVC 110 a PVC 90. Na řadu jsou osazeny požární hydranty a na odbočných řadech jsou sekční uzávěry. Provozovatelem vodovodní sítě v obci je VAK a. s. Kroměříž. Vodovod byl zprovozněn v roce 1995.

### **Odkanalizování**

V celém rozsahu obce Bařice se navrhuje vybudovat zcela novou síť splaškové kanalizace – ukončenou na biologické čistírně odpadních vod společné i pro Velké Těšany. Velikost ČOV – pro cca 460 EO. Vyčištěné odpadní vody budou vypouštěny do Bařického potoka, který po asi 3 km ústí do Dolní Kotojedky. Stávající kanalizace v Bařicích bude po potřebných opravách dále využívána pouze pro odvádění dešťových vod.

V obci Velké Těšany se s ohledem na neuspokojivý stav stávající kanalizace navrhuje v celém rozsahu obce vybudovat splaškovou síť ukončenou čerpací stanicí s výtlačným potrubím ukončeným v přivaděči zaústěném do navržené splaškové kanalizace Bařic a likvidace OV na společné ČOV pod obcí Bařice. Stávající kanalizace ve Velkých Těšanech bude po potřebných opravách dále využívána pouze pro odvádění dešťových vod.

### **Vodní toky a nádrže**

V obci v katastru obce Bařice – Velké Těšany se nachází potoky ve správě ZVHS ÚP Kroměříž. Jedná se o vodní toky:

- Bařický potok
- Těšanský potok



Zdroj: <http://www.mapy.cz/#mm=TP@x=140011776@y=133043072@z=13>

#### **2.4.6. Správa obce Bařice – Velké Těšany**

Obec Bařice – Velké Těšany je samostatně spravována zastupitelstvem obce. Zastupitelstvo je devítičlenné a v jeho čele stojí starosta. V rámci svého rozpočtu obec každoročně

vyčleňuje finanční prostředky , které slouží k zabezpečení rozvoje obce, její infrastruktury a služeb. Dále se zabývá zajištěním nutných činností, které obec stabilně řeší. K nim patří údržba zeleně, likvidace odpadů či podpora kulturní a sportovní činnosti.

### **Investice obce Bařice – Velké Těšany**

Bařice – Velké Těšany ve sledovaném období hospodařily s rozpočtem v rozmezí 3 850 199,- Kč až 5 420 110,- Kč. V roce 2005 obec čerpala dotace v celkové výši 402 500 Kč a v roce 2009 již ve výši 793 225,- Kč. Poprvé také v tomto roce obec čerpala finanční prostředky ze SF EU.

Výdaje obce pouze v roce 2006 a 2009 mírně překročily příjmy. Investiční výdaje se pohybují v průměru okolo 30 % z celkových výdajů rozpočtu.

#### **Příjmy obce Bařice – Velké Těšany v letech 2005 - 2009**

<b>Příjmy</b>	<b>2005</b>	<b>2006</b>	<b>2007</b>	<b>2008</b>	<b>2009</b>
příjmy za rok celkem	3 850 199	4 181 202	3 909 736	5 176 430	5 420 110
z toho příjmy daňové	2 781 078	2 857 570	3 047 506	3 900 776	3 686 757
z toho mimořádné ze státního rozpočtu	0	85 000	50 000	110 000	103 134
z toho mimořádné z krajského rozpočtu	402 500	496 000	40 000	42 000	503 000
z toho mimořádné z regionálního rozpočtu	0	0	0	0	0
z toho příjmy z EU	0	0	0	0	187 091
z toho daň z nemovitostí	435 832	432 153	446 972	455 633	533 712
z toho jiné mimořádné příjmy	230 789	310 479	325 258	668 071	406 416
Úvěr	0	0	0	0	0

*Zdroj: Obec Bařice – Velké Těšany*

#### **Výdaje obce Bařice – Velké Těšany v letech 2005 - 2009**

<b>Výdaje</b>	<b>2005</b>	<b>2006</b>	<b>2007</b>	<b>2008</b>	<b>2009</b>
výdaje za rok celkem	3 808 541	4 241 586	3 301 478	4 683 648	5 433 263
z toho výdaje na sport a kulturu v obci	53 167	103 186	104 262	101 846	365 552
z toho investiční výdaje	1 330 165	1 518 858	455 500	1 407 625	1 878 472

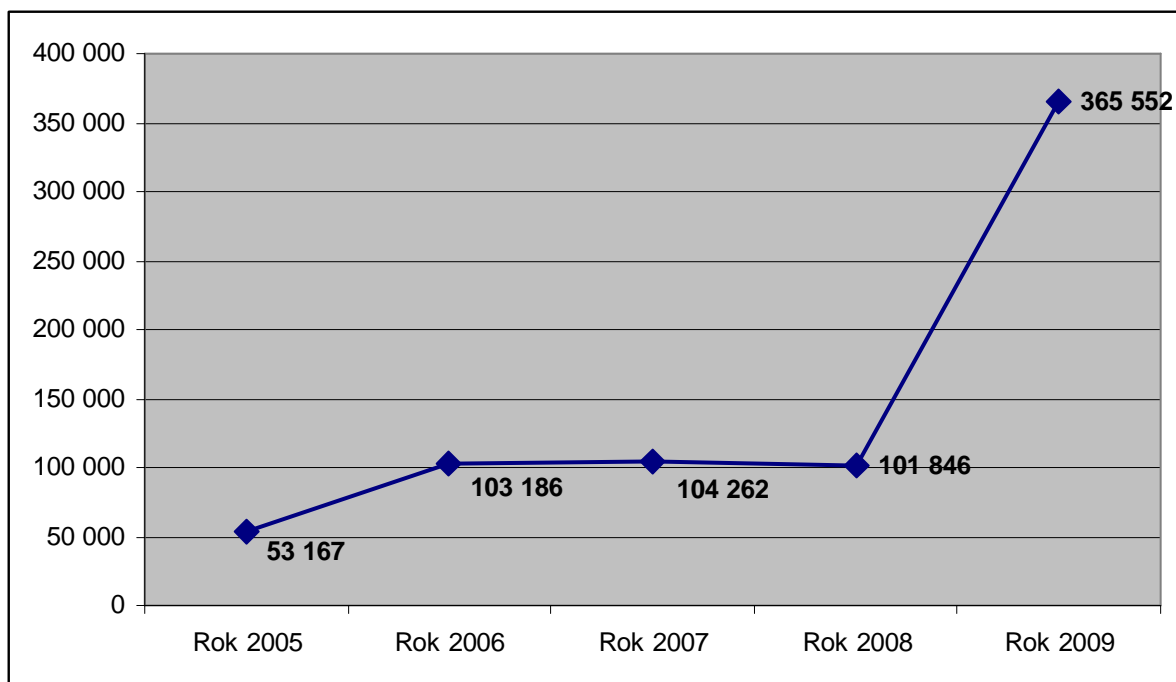
*Zdroj: Obec Bařice – Velké Těšany*

#### **Celkové příjmy a výdaje obce Bařice – Velké Těšany v letech 2005 -2009**

<b>Rok</b>	<b>2005</b>	<b>2006</b>	<b>2007</b>	<b>2008</b>	<b>2009</b>
<b>Příjmy</b>	3 850 199	4 181 202	3 909 736	5 176 480	5 420 110
<b>Výdaje</b>	3 808 541	4 241 586	3 301 478	4 683 648	5 433 263
<b>Rozdíl</b>	41 658	-60 384	608 258	492 832	-13 153

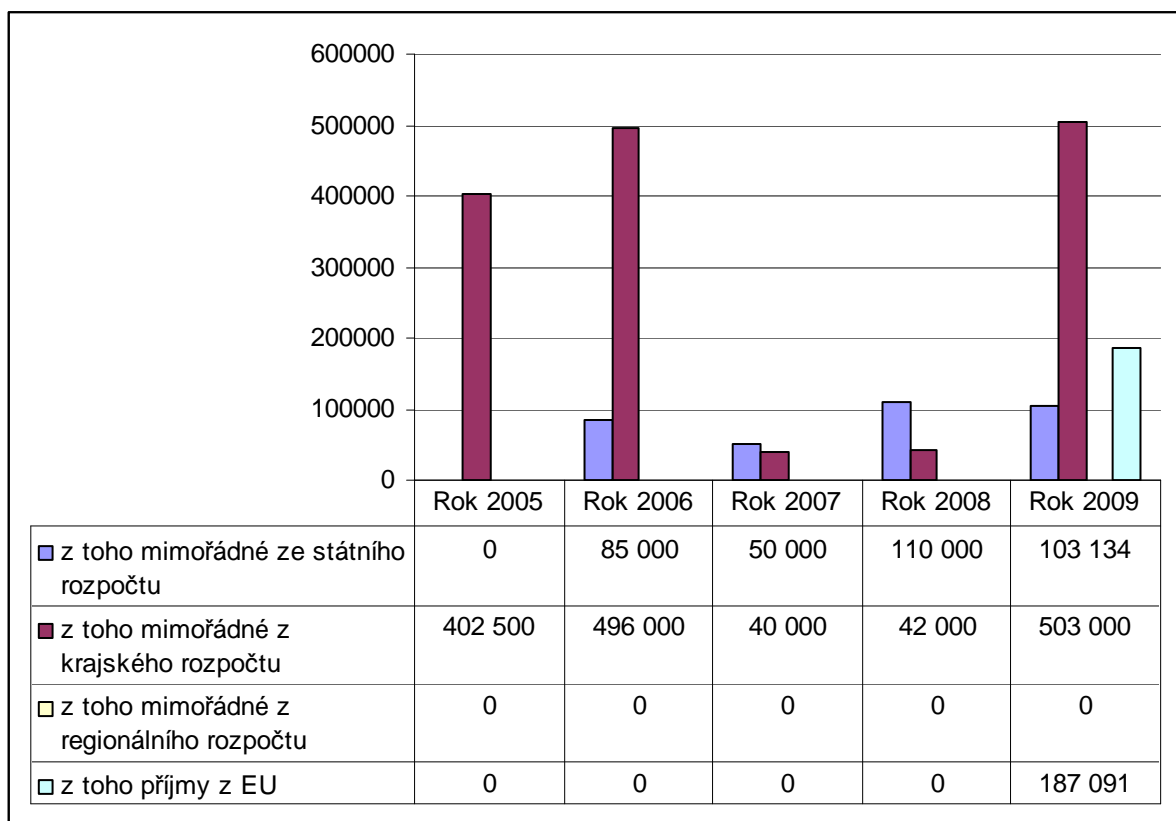
*Zdroj: Obec Bařice – Velké Těšany*

**Výdaje na sport a kulturu v obci Bařice – Velké Těšany v letech 2005 – 2009**



Zdroj: Obec Bařice – Velké Těšany

**Čerpání dotací obcí Bařice – Velké Těšany podle poskytovatele dotace**



Zdroj: Obec Bařice – Velké Těšany

**Projekty realizované obcí Bařice – Velké Těšany pomocí dotace**

Období	Název projektu	Rozpočet projektu	Dotace	Dotiční titul
2004	Rekonstrukce místních komunikací	700 000,-	415 000,-	Program obnovy venkova
2005	Rekonstrukce místních komunikací	968 000,-	377 500,-	Program obnovy venkova
2006	Rekonstrukce místní komunikace	1 421 707,-	464 000,-	Program obnovy venkova
2007	Oprava hasičské stříkačky a nákup potřeb pro SDH	59 654,50	40 000,-	Krajský úřad ZK
2007	Czech Point	50 000,-	50 000,-	Ministerstvo vnitra
2008	Oprava křížů v obou částech obce	92 214,-	40 000,-	Fond kultury Zlínského kraje
2008	Projektová dokumentace – kanalizace a ČOV	429 000,-	211 000,-	Podprogram Vodohospodářská infrastruktura
2008	Dětský den ve Velkých Těšanech	2 500,-	4 500,-	Fond mládeže a sportu Zlínského kraje
2009	Upgrade Czech Pointu	57 540,-	57 540,-	Ministerstvo vnitra
2009	Pohádkový les v Bařicích	4 003,-	4 000,-	Nadace Děti – Kultura – Sport
2009	Rekonstrukce autobusových zastávek v obou částech obce	546 361,-	292 000,-	Program obnovy venkova
2009	Dotace na pojistné – veřejná služba	1 425,-	1 425,-	MPSV
2010	Rekonstrukce veřejného osvětlení	598 000,-	347 000,-	Program obnovy venkova

Zdroj: Obec Bařice – Velké Těšany

Obec dále získala na veřejně prospěšné práce v letech 2008, 2009 a 2010 (v době zpracování dokumentu jsou uvedeny dotace roku 2010 za měsíce duben a květen) dotace v celkové výši 305 091,- Kč.

**Komunikace s veřejností**

Komunikace s veřejností je obcí Bařice – Velké Těšany vnímána jako jeden ze základních aspektů, který ovlivňuje kvalitu řízení obce. Komunikace s občany, místními organizacemi i ostatními zájemci o informace je řešena několika rovnocennými způsoby tak, aby vyhovovala všem skupinám zájemců o informace bez ohledu na věková či jiná omezení i bez ohledu na vzdálenost.

Obec Bařice – Velké Těšany využívá své oficiální webové stránky které jsou umístěny na adrese [www.barice-velketesany.cz](http://www.barice-velketesany.cz). Web je

zpracován profesionálně a velice přehledně členěn. Za péči jakou tomuto informačnímu médiu Bařice – Velké Těšany věnují, byly již podruhé oceněny v soutěži „Zlatý erb“. V této soutěži se hodnotí webové stránky obecních samospráv. V roce 2010 měla obec Bařice – Velké Těšany nejlépe zpracované internetové stránky ve Zlínském kraji v kategorii obce.

Obec dále komunikuje prostřednictvím rozhlasu (rekonstrukce proběhla v roce 2009), který je hojně využíván. dále vydává zpravodaj obce, zpravidla ve čtvrtletní periodě. Důležité zprávy si občané mohou přečíst rovněž na úřední desce, která existuje jak v tištěné, tak i elektronické podobě.



## 2.5. Charakteristika obce Bezměrov



Bezměrov leží 7 km severozápadně od města Kroměříž na pravém břehu řeky Hané. Přímo obcí protéká řeka Haná a asi 2 km od obce řeka Morava.

Obec lze považovat za jednu z nejstarších osad vzhledem k její příznivé poloze nedaleko staré obchodní cesty. V blízkosti byl vystavěn hrad nad nynější obcí Hradisko.

Do roku 1698 tvořilo Hradisko s Bezměrovem jednu obec, následně byly obce odděleny. V roce 1742 vypálilo pruské vojsko téměř celý Bezměrov.

Původní ves byla vystavěna jako dvě řady domů a postupně se rozrůstala. V 15. století stála za vesnicí obecní lázeň

V roce 1869 byla na návsi postavena zvonice, která se zachovala dodnes.

Dle dochovaných pramenů byla v blízké řece před její regulací nejen hojnost ryb, ale žili zde také bobři. Vzhledem k častým záplavám však byl následně tok řeky zregulován.

K 31. 12. 2009 žilo v Bezměrově 570 obyvatel.

**Administrativní mapa správního obvodu Kroměříž**  
(stav k 1. 1. 2003)



<b>Základní charakteristika obce v číslech</b>	
První písemná zmínka (rok)	1078
Katastrální výměra	725,3 ha
Počet obyvatel k 31. 12. 2009	570
Nadmořská výška	197
Hustota obyvatel na km <sup>2</sup>	78
Základní sídelní jednotky	1
Části obce	1
Názvy částí obce	Bezměrov
Obec s rozšířenou působností	Kroměříž
Pověřená obec	Kroměříž

Zdroj: [http://www.zlin.czso.cz/xz/redakce.nsf/i/mapy\\_spravnich\\_obvodu](http://www.zlin.czso.cz/xz/redakce.nsf/i/mapy_spravnich_obvodu)  
<http://cs.wikipedia.org/wiki/Bezměrov>

### **Hlavní památky**



Zvonice, která byla ve vsi postavena v roce 1869, není zapsána v seznamu NPÚ, pro obyvatele vesnice má však svou historickou hodnotu. Mezi další památky patří socha Panny Marie, pomník padlým občanům v 1. světové válce a historický kamenný kříž, který nechala obec opravit v roce 2003.

#### **2.5.1. Obyvatelstvo a bydlení**

##### **Počet obyvatel a věková struktura**

Stav obyvatelstva odráží prosperitu obce a je jedním z faktorů, který ovlivňuje její budoucí ekonomický růst. Obec Bezměrov měla ve sledovaném období nejnižší počet obyvatel v roce 2004, a to 544 obyvatel. Nejvyššího počtu obyvatel dosáhla v roce 2000 – 577 obyvatel.

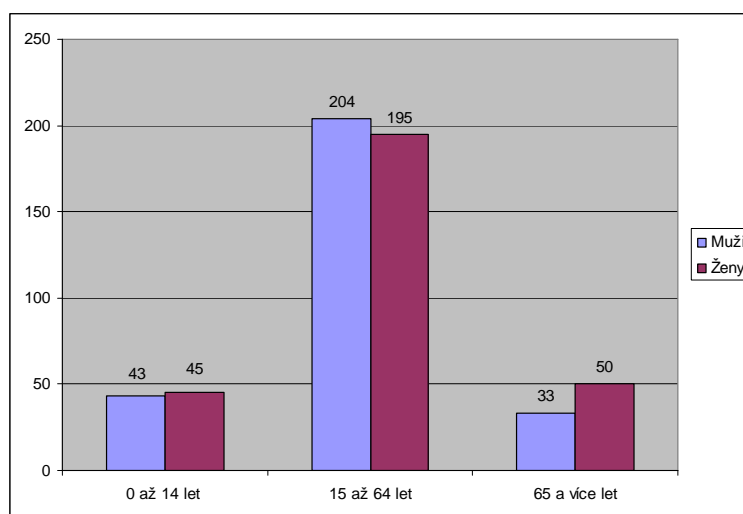
**Počet obyvatel v obci Bezměrov podle pohlaví a věku v letech 1995 – 2009**

Rok	Počet obyvatel	v tom podle pohlaví		v tom ve věku		
	k 31. 12	muži	ženy	0 až 14 let	15 až 64 let	65 a více let
1995	552	252	300	129	357	66
1996	554	254	300	129	360	65
1997	559	259	300	126	367	66
1998	567	267	300	125	374	68
1999	569	267	302	117	380	72
2000	577	276	301	115	394	68
2001	569	272	297	107	394	68
2002	560	268	292	101	387	72
2003	561	269	292	94	392	75
2004	544	262	282	86	387	71
2005	556	271	285	89	394	73
2006	566	278	288	89	400	77
2007	572	283	289	97	396	79
2008	565	279	286	88	400	77
2009	570	280	290	88	399	83

Zdroj: [http://www.czso.cz/xz/redakce.nsf//mesta\\_a\\_obce](http://www.czso.cz/xz/redakce.nsf//mesta_a_obce), ze dne 7. 7 2010

Od roku 1991 je patrné, že se v obci zmenšuje podíl obyvatel ve věkové kategorii do 14 let a pozvolna se zvyšuje počet obyvatel v postproduktivním věku. Tento vývoj je patrný na většině území naší republiky.

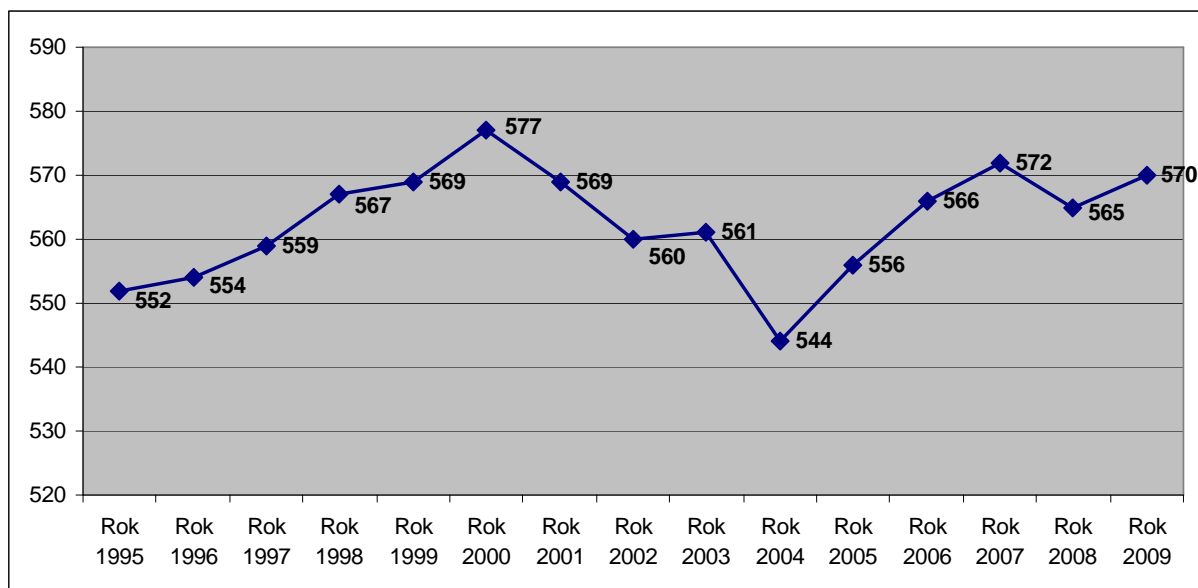
**Struktura obyvatel Bezměrova podle pohlaví a věku (2009)**



Zdroj: <http://vdb.czso.cz>, ze dne 26. 7. 2010

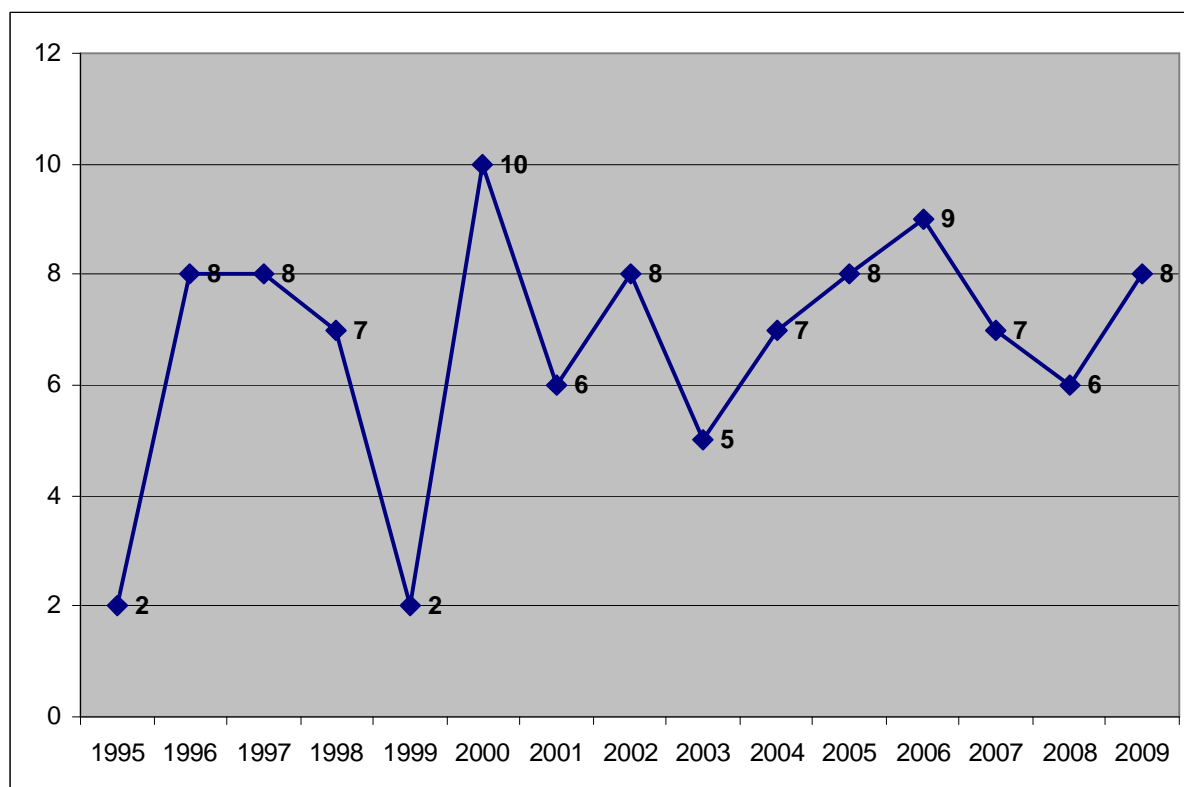
## Populační vývoj

Vývoj počtu obyvatel v obci Bezměrov v letech 1995 – 2009



Zdroj: <http://vdb.czso.cz> (ze dne 26. 4. 2010)

Počty živě narozených v obci Bezměrov v letech 1995 – 2009



Zdroj : <http://vdb.czso.cz>, ze dne 28. 4 2010

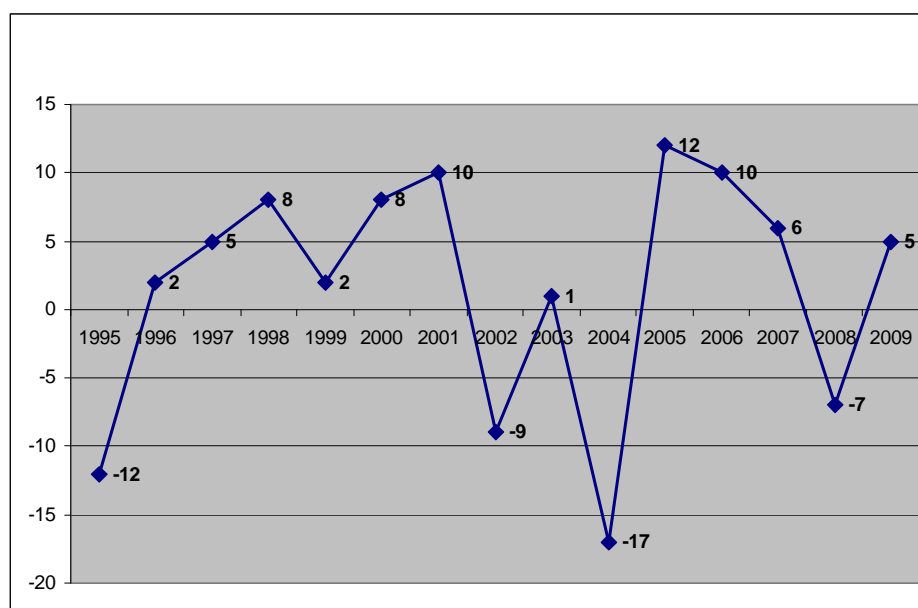
Pro prosperitu obce je vždy významný počet narozených dětí, který charakterizuje, zda v obci žijí mladé rodiny a je tedy pravděpodobný její budoucí rozvoj či stabilní situace. V Bezměrově za posledních 14 let kolísá počet nově narozených dětí mezi dvěma a deseti, přičemž v posledních pěti letech se vždy narodilo alespoň šest dětí (v roce 2006 dokonce 9 dětí).

**Vývoj populace Bezměrova přirozenou změnou a migrací v letech 1995 - 2009**

Rok	Narození	Zemřelí	Přirozená změna	Přistěhovalí	Vystěhovalí	Migrační saldo	Celková změna
1995	2	5	-3	10	19	-9	-12
1996	8	7	1	15	14	1	2
1997	8	7	1	9	5	4	5
1998	7	3	4	8	4	4	8
1999	2	3	-1	14	11	3	2
2000	10	4	6	14	12	2	8
2001	6	5	1	25	16	9	10
2002	8	5	3	12	24	-12	-9
2003	5	6	-1	19	17	2	1
2004	7	4	3	6	26	-20	-17
2005	8	5	3	16	7	9	12
2006	9	5	4	22	16	6	10
2007	7	3	4	20	18	2	6
2008	6	7	-1	24	30	-6	-7
2009	8	3	5	18	18	0	5

Zdroj: <http://vdb.czso.czso.cz> (ze dne 7. 7. 2010)

**Pohyb obyvatel obce Bezměrov v letech 1995 – 2009**



Zdroj : <http://vdb.czso.cz>, ze dne 7. 7. 2010



## Sociální a vzdělanostní diference obyvatelstva

Vzdělání je velmi důležité v životě každého obyvatele i obce jako celku. Lidé s vhodně zvoleným zaměstnáním navazujícím na potřeby trhu práce mají větší šanci na vlastní trvalou zaměstnanost, nejsou potenciálně ohroženi sociálním vyloučením a pozitivně ovlivňují rozvoj obce jako celku. V Bezměrově převyšuje počet osob bez maturity významně počet osob s vyšším vzděláním. V rámci vývoje obce je tedy žádoucí věnovat výraznou pozornost zejména vzdělávání mladších ročníků obyvatel tak, aby došlo k postupné úpravě nevyhovující úrovně vzdělanosti.

### Struktura obyvatel Bezměrova podle stupně vzdělání

Obyvatelstvo 15 let a starší		Počet	%
Celkem		449	100
z toho:	bez vzdělání	2	0,5
	základní vč. neukončeného	128	28,5
	vyučení a stř. odborné bez maturity	201	44,8
	úplné střední s maturitou	93	20,7
	vyšší odborné a nástavbové	10	2,2
	Vysokoškolské	13	2,9
	Nezjištěné	2	0,5

Zdroj: <http://vdb.czso.cz>, ke dni 26. 4. 2010

Ve srovnání s celorepublikovými statistikami ekonomicky aktivních obyvatel Bezměrov téměř kopíruje republikový průměr. Odchytky nečiní ani celé procento.

### Ekonomicky aktivní obyvatelstvo v Bezměrově

Ekonomicky aktivní obyvatelstvo	Bezměrov		ČR	
	Počet	%	Počet	%
Muži	148	53,8	2 873 522	54,7
Ženy	127	46,2	2 379 878	45,3
CELKEM	275	100	5 253 400	100

Zdroj: <http://vdb.czso.cz>, ze dne 28. 4. 2010

Bezměrov má ve svých statistikách téměř shodný počet rozvodů jako sňatků. I když se v celé republice zvyšuje počet rozvodů, Bezměrov je ve sledovaném období dlouhodobě nad republikovým průměrem v rozvodovosti, který je 58,46 %. (Bezměrov = 88,2 %). Pro srovnání průměrná rozvodovost ve Zlínském kraji je 51,67 %.

### Sociální charakteristiky obyvatel Bezměrova v letech 1998 - 2009

Rok	Sňatky	Rozvody	Živě	Potraty
			narození	
1998	1	0	7	4
1999	0	2	2	2
2000	1	1	10	4

Rok	Sňatky	Rozvody	Živě	Potraty
			narození	
2001	2	1	6	2
2002	1	1	8	1
2003	0	3	5	2
2004	2	1	7	5
2005	3	1	8	5
2006	1	0	9	0
2007	2	2	7	1
2008	2	2	6	3
2009	2	1	8	3

Zdroj: <http://vdb.czso.cz>, ze dne 7. 7. 2010

Struktura obyvatel podle náboženského vyznání byla zjišťována v rámci Sčítání lidu, domů a bytů v roce 2001. Nejvíce obyvatel a to celých 40% se hlásí k římskokatolické církvi. V menší míře měla také zastoupení českobratrská evangelická (0,36 %) a pravoslavná církev (0, 18%).

### Bydlení a životní úroveň

Dle posledního Sčítání lidu, domů a bytů z roku 2001 a následně zpracovaných údajů, které jsou zveřejněny Českým statistickým úřadem se v Bezměrově nachází 202 domů. Z nich je trvale obydleno 163.

Ve stejném období bylo rovněž zjišťováno, kolik je v dané obci bytů. Závěr je následující: v obci bylo k roku 2001 177 trvale obydlených bytů a všechny jsou situovány do rodinných domů.

### Základní údaje o domovním fondu

Název obce	Trvale obydlené domy <sup>1</sup>						Neobydlené domy		
	Do roku 1945	1946-1980	1981 - 1990	1991-2001	z toho rodinné domy		průměrné stáří domu v letech	celkem	z toho sloužící k rekreaci
					počet	v %			
Kroměříž	1 160	1 450	368	468	3 472	81,7	43,6	390	50
Bezměrov	37	80	30	16	163	100	40,1	39	2

Zdroj: ČSÚ, Sčítání lidu, domů a bytů 2001

<sup>1</sup> Domem se rozumí stavba, která byla podle rozhodnutí stavebního úřadu určena pro bydlení a dále jiná stavba, ve které se nacházel alespoň jeden byt.

### Základní údaje o bytovém fondu

Název obce	Trvale obydlené byty <sup>2</sup>						Neobydlené byty		
	do roku 1945	1946 - 1980	1981 - 1990	1991 - 2001	z toho v rodinných domech		celkem	z toho	
					počet	v %		sloužící k rekreaci	obydlené přechodně
Kroměříž	2 027	5 933	1 767	1 123	3 976	36,5	407	50	64
Bezměrov	39	89	33	16	177	100	39	2	8

Zdroj: ČSÚ, Sčítání lidu, domů a bytů 2001

V trvale obydlených domech je do každého zaveden vodovod, kanalizační přípojku má přes 65 % domů. 88,3 % domů je plynofikováno a ústředním topení je vybaveno 84 % domů.

### Technické vybavení trvale obydlených domů

Obec	Trvale obydlené domy	z toho s vybavením			
		přípoj na kanaliz. síť	vodovod	plyn	ústřední topení
Kroměříž	4 249	3 771	4 203	3 927	3 181
Bezměrov	163	107	163	144	137

Zdroj: ČSÚ, Sčítání lidu, domů a bytů 2001

Podle údajů ze Sčítání lidu, domů a bytů v roce 2001 žilo v obci Bezměrov celý 77 % procent obyvatel v úplné rodině. Velmi zajímavé by bylo (rovněž s ohledem k poměrně vysoké rozvodovosti) srovnat tento údaj se současným stavem. To však bude možné až po roce 2011, kdy proběhne další sčítání lidu, domů a bytů na celostátní úrovni.

### Struktura rodinných domácností v obci Bezměrov

Rodinné domácnosti	úplné rodiny		neúplné rodiny		Celkem
	bez závislých	se závislými	bez závislých	se závislými	
	Děti	Děti	děti	děti	
Počet	60	63	17	19	159
celkem	123		36		
%	77,3%		22,7%		100%

Zdroj: ČSÚ, Sčítání lidu, domů a bytů 2001

<sup>2</sup> Byt je definován jako soubor místností (popřípadě jednotlivá místnost), který podle rozhodnutí stavebního úřadu svým stavebně technickým uspořádáním a vybavením splňoval požadavky na trvalé bydlení.

Naprostá většina obyvatel (89 %) vyjíždí za prací mimo obec v níž žijí. Většina obyvatel pak nalezne práci v okruhu s kratší dobou dojezdu než 30 minut. Pracovních příležitostí v samotné obci je minimum, zaměstnanost pozitivně ovlivňuje blízkost Kroměříže, případně Hulína, Chropyně, Kojetína a dalších sídel významnějších zaměstnavatelů.

### Vyjíždka obyvatel obce Bezměrov za prací a do škol

Název obce	Pracující vyjíždějící z obce za prací		z toho denně					Žáci, studenti a uční vyjíždějící do škol	
	celkem	v % z pracujících	celkem	v % z vyjíždějících celkem	s dobou cesty			celkem	v % ze žáků studentů a učňů celkem
					do 29 minut	30 - 59 minut	60 minut a více		
Bezměrov	191	80,6	170	89	114	47	9	89	77,4

Zdroj: ČSÚ, Sčítání lidu, domů a bytů 2001

## 2.5.2. Školství, kultura a sport

### Školství



Obec Bezměrov má jako jedna ze dvou obcí Mikroregionu Kroměřížsko mateřskou i základní školu.

Mateřská škola v Bezměrově má vlastní právní subjektivitu, ačkoliv sídlí ve stejné budově jako základní škola. Má jednu společnou třídu, ve které jsou umístěny děti od 3 let do doby nástupu do první třídy základní školy. Školka je svobodného, rodinného typu. Mezi větší akce, které pořádá patří den dětí, rozloučení se školáky a projekt „Budka pro ptáčky“. Děti mají kromě dobře vybaveného zázemí ve školce k dispozici zahradu, která splňuje všechny předpoklady k plnému vyžití dětí. Kapacita mateřské školy je 50 míst a školní jídelna pojme až 150 strážníků.

### Počet dětí v mateřské škole v obci Bezměrov

Obec	Počet tříd	celkový počet dětí v mateřské škole - školní rok					
		2010/2009	2009/2008	2008/2007	2007/2006	2006/2005	2005/2004
Bezměrov	1	25	25	24	24	22	22

Zdroj: Městský úřad Kroměříž, Odbor školství, kultury a státní památkové péče, 2010

Základní škola byla v roce 2004 zrekonstruována částkou téměř 16 milionů korun. Ve škole jsou 3 malotřídní třídy 1. stupně, tj. 1. – 5. ročník. Mimo jiné akce, které škola pořádá, se v roce 2009 v Bezměrově konala „Olympiáda malotřídních škol okresu Kroměříž“. Pořadatelství této akce si školy předávají stejně jako pořadatelé velkých olympiád.



Olympijská vlajka

### Počet dětí v základní škole v obci Bezměrov

Obec	Počet tříd	Počet dětí celkem ve všech třídách					
		2010/2009	2009/2008	2008/2007	2007/2006	2006/2005	2005/2004
Bezměrov	M 3	32	34	33	31	35	46

Zdroj: Městský úřad Kroměříž, Odbor školství, kultury a státní památkové péče, 2010

### Kultura a volnočasové aktivity

V obci Bezměrov patří mezi aktivní spolky Sdružení dobrovolných hasičů Bezměrov, Myslivecké sdružení Bezměrov či Tělovýchovná jednota Sokol Bezměrov, kde působí oddíl kopané a šachu. Dále se obec může pochlubit činností včelařů, holubářů, Českého svazu žen a sdružením Bezměrovák, které podporuje kulturu v obci různými společenskými akcemi.

Sdružení dobrovolných hasičů Bezměrov oslavilo v roce 2009 110 let od založení sboru. Pořádá kromě soutěže „O dřevěnou proudnici“, také ve spolupráci se sdružením Bezměrovák tradiční „Vodění medvěda“. „Pohádkář“ (setkání s pohádkovými bytostmi) je zase akce pořádaná Bezměrovákem. Svaz žen se ujal jako pořadatel „Drakiád“ a dětských karnevalů. Většina výše uvedených spolků se schází na obecním úřadě. V Bezměrově je kulturní dům ve kterém se pořádají veřejné i soukromé kulturní akce. TJ Sokol Bezměrov sdružuje oddíl kopané a šachu. Fotbalisté hrají v sezóně 2009/2010 III. třídu skupinu „B“ a dále mají zastoupení v kategorii starších žáků. Šachový oddíl je velmi aktivní a svůj um (logické myšlení) předvádí v mnoha věkových i výkonnostních kategoriích šachových turnajů.



Hasičská pouť na Hostýně 2010

Občanům je dispozici místní knihovna s připojením k internetu.

### 2.5.3. Ekonomika, podnikání a trh práce

#### Ekonomika v obci Bezměrov

Dle údajů Českého statistického úřadu je v obci Bezměrov 110 podnikatelských subjektů. Největší procentní podíl na celkovém počtu subjektů v obci zaujímá obchod, prodej a opravy motorových vozidel a spotřebního zboží a pohostinství (25,5 %). Dále je také významně zastoupeno stavebnictví (22,7 %).



Podnikatelské subjekty podle převažující činnosti	Počet	Procentní podíl
Zemědělství, lesnictví, rybolov	14	12,7
Průmysl	18	16,4
Stavebnictví	25	22,7
Doprava a spoje	4	3,6
Obchod, prodej a opravy motorových vozidel a spotřebního zboží a pohostinství	28	25,5
Ostatní obchodní služby	11	10
Veřejná správa, obrana, povinné sociální pojištění	2	1,8
Školství a zdravotnictví	2	1,8
Ostatní veřejné, sociální a osobní služby	6	5,5
<b>Celkem</b>	<b>110</b>	<b>100</b>

Zdroj: <http://vdb.czso.cz> (ze dne 28. 4. 2010)

Dle právní formy jsou téměř tři čtvrtiny podnikatelských subjektů registrovány jako živnostníci.

Podnikatelské subjekty podle právní formy	Počet	Procentní podíl
Státní organizace	2	1,8
Akciové společnosti	0	0
Obchodní společnosti	5	4,5
Družstevní organizace	0	0
Peněžní organizace - počet subjektů	0	0
Živnostníci	82	74,6
Samostatně hospodařící rolníci	7	6,4
Svobodné povolání	2	1,8
Zemědělství podnikatelé	3	2,7
Ostatní právní formy	9	8,2
<b>Celkem</b>	<b>110</b>	<b>100</b>

Zdroj: <http://vdb.czso.cz> (ze dne 28. 4. 2010)

V Bezměrově se nachází 3 pohostinská zařízení. Největší z nich je Bezměrovský dvůr, který nabízí celodenní stravování, možnost posedět na zahrádce i se ubytovat. Přímo v areálu jsou pořádány různé společenské akce a akce pro děti.

V obci je obchod se smíšeným zbožím nově zrekonstruovaný kulturní dům.

### Nezaměstnanost a její struktura

Dopady celosvětové finanční krize jsou patrné ve vývoji nezaměstnanosti zcela zřetelně. V rozmezí jednoho roku stoupla nezaměstnanost v Bezměrově o celých 5 %. Současně klesl počet volných míst v obci až na nulu. Lze tedy konstatovat, že v obci nejsou žádná volná pracovní místa, která by případně obyvatelé mohli využít.

Nezaměstnanost v Bezměrově je rovněž o 5 % vyšší než průměrná nezaměstnanost v okrese Kroměříž.

#### Srovnání nezaměstnanosti na úrovni obce, okresu a kraje k 30. 3. 2010

Území	Dosažitelní uchazeči	Míra nezaměstnanosti (%)	Volná místa (počet)
Obec Bezměrov	51	18,5	0
Okres Kroměříž	6 958	13,3	328
Zlínský kraj	34 768	11,6	1 428

Zdroj: <http://portal.mpsv.cz/> ze dne 5. 5. 2010

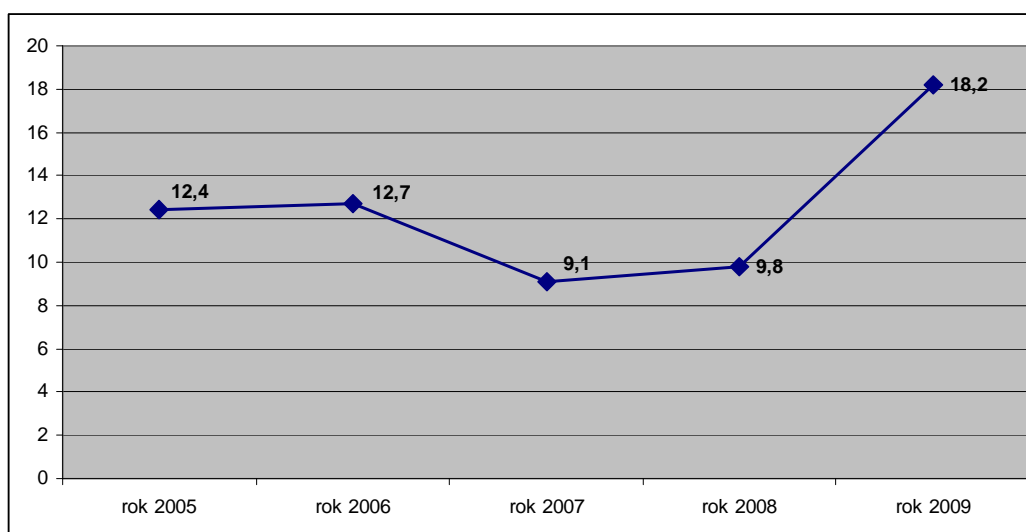
#### Vývoj nezaměstnanosti v obci Bezměrov od března 2009 do března 2010

Datum	Dosažitelní uchazeči celkem (počet)	Míra nezaměstnanosti (%)	Volná místa (počet)
3/2009	38	13,8	2
4/2009	37	13,5	1
5/2009	39	14,2	1
6/2009	32	11,6	2
7/2009	38	13,8	5
8/2009	44	16,0	4
9/2009	45	16,4	2
10/2009	43	15,6	2
11/2009	45	16,4	1
12/2009	50	18,2	1
1/2010	52	18,9	0
2/2010	51	18,5	0
3/2010	51	18,5	0

Zdroj: <http://portal.mpsv.cz/> ze dne 5. 5. 2010

Ještě větší nárůst nezaměstnanosti je patrný z grafu, kde je možné vidět, že finanční krize se do nezaměstnanosti Bezměrova nejvíce promítla během roku 2009. Na jeho konci totiž nezaměstnanost vzrůstá až na úroveň téměř dvakrát vyšší než byla v závěru roku 2008.

**Míra nezaměstnanosti v obci Bezměrov v letech 2005 až 2009 (vždy k 31.12.)**



Zdroj: <http://portal.mpsv.cz>, ze dne 5. 5. 2010

## 2.5.4. Životní prostředí

### **Půda a reliéf**

V místech s trvalým vegetačním krytem je půda ušetřena přímých negativních vlivů rozsáhlejšího rázu.

Velkoplošně obhospodařované plochy orné půdy jsou v různé míře postiženy půdní erozí, a to vodní či větrnou. Míra aktuálního působení vodní eroze závisí na řadě faktorů (zejm. na sklonu a délce neděleného svahu, charakteru půdy, způsobu obhospodařování, druhu pěstované plodiny a intenzitě a délce srážek) a nelze ji tudíž bez podrobných analýz detailně specifikovat. Rozvoj větrné eroze je podmíněn zejména otevřeným terénem s malým podílem vzrostlé dřevinné vegetace, náchylností obnažené půdy k působení větrné eroze a příhodnými větrnými a vlhkostními poměry. Nejvíce ohroženy větrnou erozí jsou návětrné svahy a obnažená temena hřbetů.

### **Bilance půdy v obci Bezměrov k 31. 12. 2009**

Druh pozemku	Rozloha/ha
Zemědělská půda	608
Z toho: Orná půda	541
Zahrady, ovocné sady	18
Trvalé travní porosty	48
Nezemědělská půda	
Z toho: Lesní pozemky	6
Vodní plochy	19
Zastavěné plochy	11
Ostatní	82
Celková výměra	725

Zdroj: Český statistický úřad, ze dne 27. 7. 2010

Velice závažným problémem, který ovšem také nelze bez speciálních analýz přesněji identifikovat, je zatížení půd toxickými látkami či látkami měnícími nevhodně chemismus půd. Toto zatížení může přímo souviset se způsobem využití půdy nebo se dostávat do půdy jako spad z ovzduší, součást atmosférických srážek či kontaminovaných splachů ze zpevněných ploch.

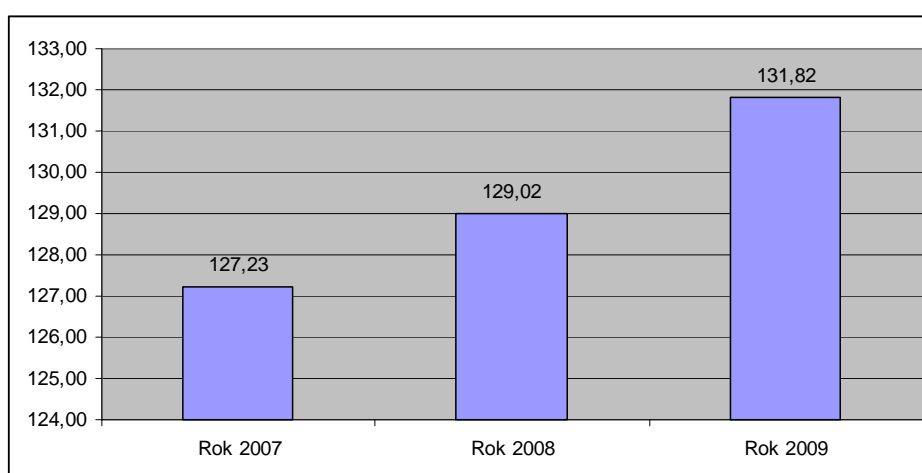
## Odpady

Obce Mikroregionu Kroměřížsko, tedy i Bezměrov, mají vytvořený jednotný systém v nakládání s odpady, který se řídí dle Plánu odpadového hospodářství Mikroregionu Kroměřížsko. V posledních letech bylo intenzivně zaváděno oddělené shromažďování využitelných složek komunálního odpadu a byla vytvořena fungující síť sběru plastů, papíru a skla.

Svoz komunálního odpadu je v obci komplexně zajišťován firmou Biopas, spol. s r. o. a odstraňován na skládce odpadů Kuchyňky u obce Nětčice (mimo území Mikroregionu Kroměřížsko), kterou provozuje firma Depoz, spol. s r. o. Zdounky. Nejbližším provozovatelem recyklačního dvora stavebních odpadů je RESTA DANON s. r. o. Přerov – provozovna Lutopecný.

Svoz komunálního odpadu je zajištěn jednou za 14 dní a tříděný odpad sváží v zimě jednou a v létě dvakrát za 14 dní.

### Celková produkce odpadu v obci Bezměrov v letech 2007 – 2009 v tunách



Zdroj: Odbor Životního prostředí, MěÚ Kroměříž

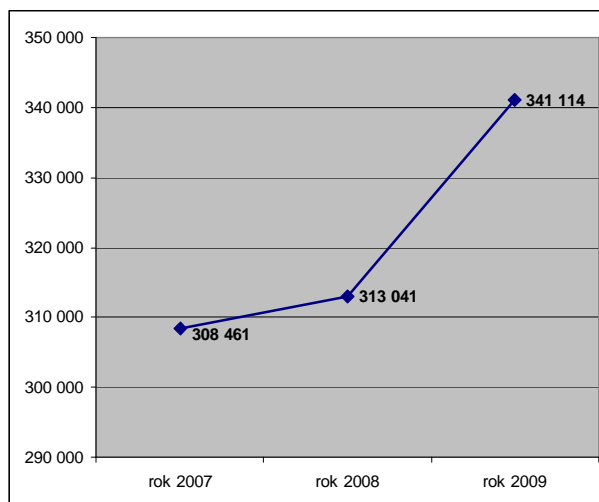
### Produkce vybraných složek odpadu v obci Bezměrov v letech 2007 – 2009

Název vybrané hlavní složky odpadu	Množství odpadu (t)		
	Rok 2007	Rok 2008	Rok 2009
Papír a lepenka	8,373	9,931	7,674
Plasty	3,42	4,593	4,705
Sklo	4,152	4,677	4,216
Směsný komunální odpad	115,97	119,1	121,15

Zdroj: Obec Bezměrov

Celková produkce odpadu se v obci Bezměrov ve sledovaném období mírně zvyšuje, stejně tak jako náklady na svoz odpadu. V roce 2007 zaplatila obec za odpady 308 461,- Kč a v roce 2009 to bylo 341 114,- Kč což je o 32 653,- Kč více než v roce 2007.

#### Platby obce Bezměrov za svoz odpadu v letech 2007 – 2009



Zdroj: Obec Bezměrov

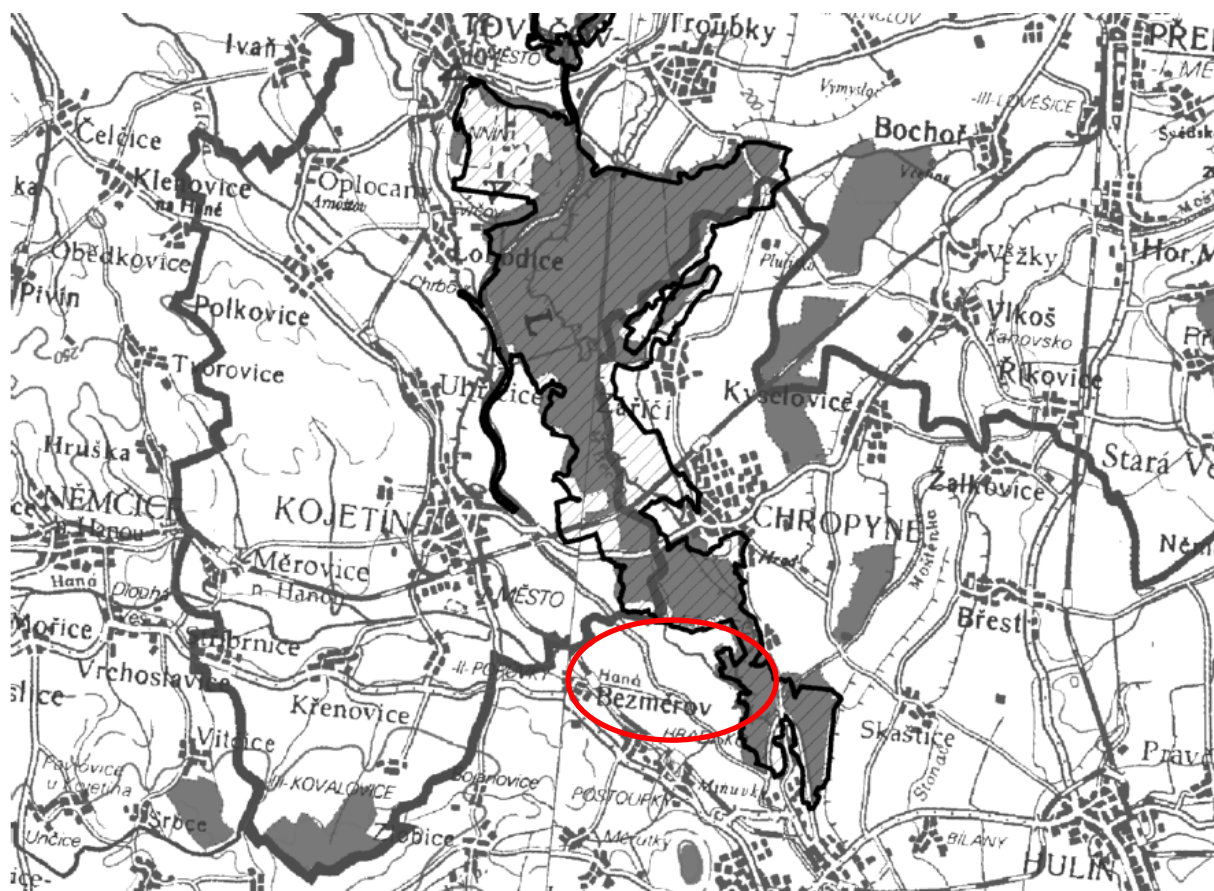
#### Příroda

Řešené území má charakter kulturní krajiny, typické pro oblast středního Pomoraví. Ráz jednotlivých partií krajiny určují vedle reliéfu především proměnlivé způsoby využití. Celkově převažuje využití zemědělské, s dominující produkcí kulturních plodin na orné půdě. Významně jsou zastoupeny též urbanizované plochy.

Plocha katastrálního území ve své severovýchodní části patří do krajinného typu rovinného (Středomoravská niva). Je to ploché rovinaté území, tvořené širokou nivou řeky Moravy s jejími četnými regulovanými přítoky. V okolí se zachovaly rozsáhlé lužní lesy. Přímo na katastrálním území obce však prakticky nejsou zastoupeny. Celé ploché území je ohrožováno záplavami, zvláště v prostoru mezi Moravou, Hanou a železniční tratí. Jihozápadní část katastrálního území je mnohem členitější. Patří do krajinného typu pahorkatinného (Pahorkatina Haná).



Evropsky významná lokalita Morava – Chropyňský luh – mapa lokality CZ0714085



<http://www.ochranaprirody.cz/res/data/045/006216.pdf>

## 2.5.5. Technická infrastruktura

### Dopravní infrastruktura

V katastru obce Bezměrov je využívána doprava silniční, pěší a železniční a vodní.

Obcí vede železniční trať Valašské Meziříčí – Kojetín.

Dle Generelu dopravy Zlínského kraje a Zásad územního rozvoje Zlínského kraje je do územního plánu zakreslena jako rezerva uvažovaná vodní cesta Dunaj – Odra – Labe (mezinárodní dohoda AGN), která je chráněna vládním usnesením ze dne 20. 7. 2009 – č. 929 (toto usnesení ruší vládní usnesení 561/2006)

### Autobusová a vlaková spojení obce Bezměrov

Obec	autobusová doprava		železniční doprava
	počet zastávek	počet spojů (z KM do obce) pracovní den/ SO, NE, svátky	počet spojů pracovní den/ SO, NE, svátky
Bezměrov	1	26x / 10x, 16x / 16x	17x / 14x, 16x / 16x

Zdroj: <http://jizdnirady.cz>

Z pohledu obyvatel je určitě v dopravní infrastruktuře nejdůležitější, že na podzim roku 2009 byl otevřen úsek dálnice D1 z Kroměříže do Kojetína, a tím se stala dříve přetížená silnice č. I/47, spojující Kroměříž s Brnem pouze náhradní spojnici a větší část dopravy se přesunula na dálnici. Obyvatelé si tak po dlouhé době mohou vychutnat pocit obce nepřetížené automobilovou dopravou.

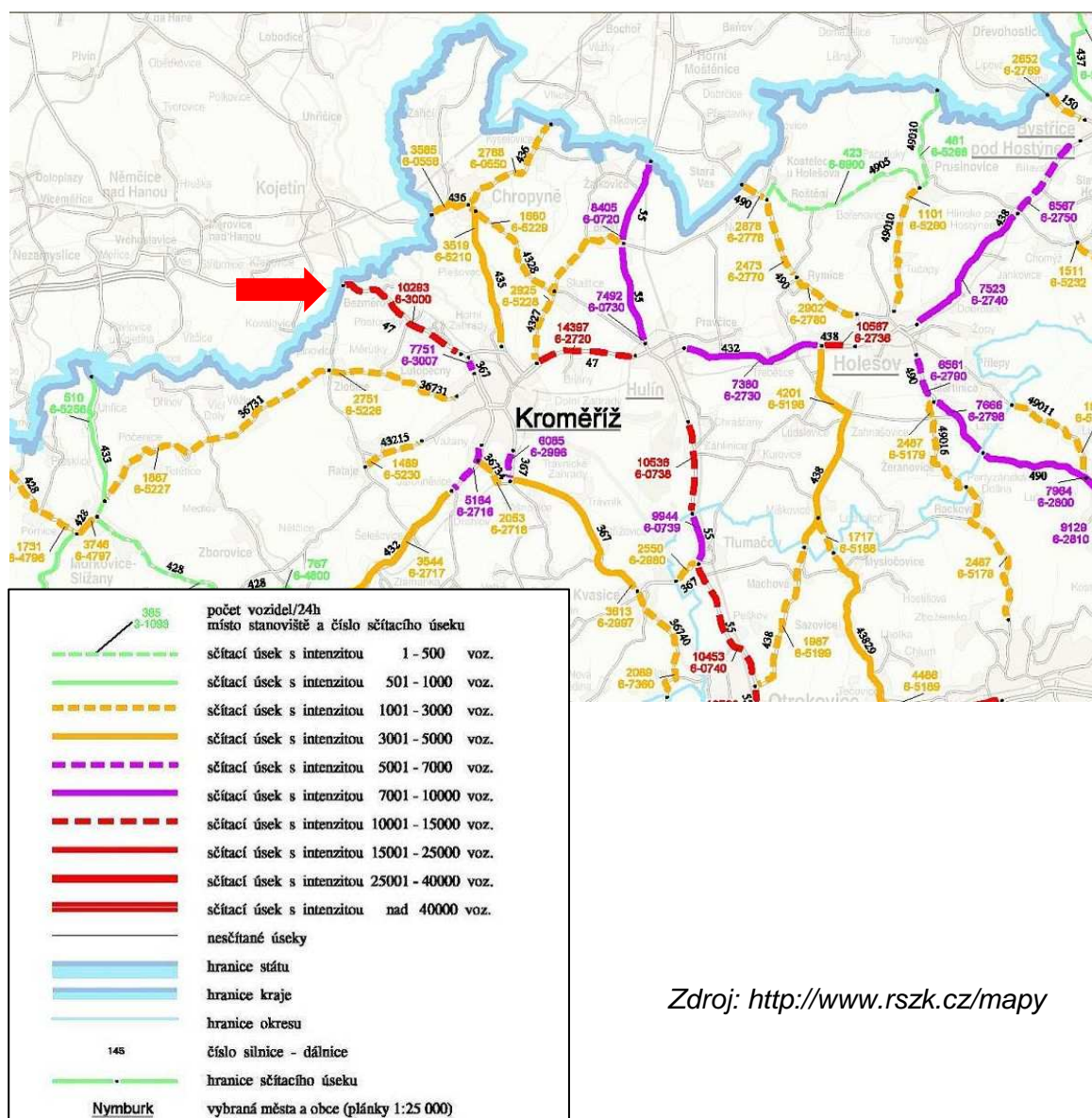
Dopravní obsluha řešeného území je zabezpečována prostřednictvím silniční sítě a to silnicemi:

- D 1 Praha – Brno - Ostrava
- I/47 Vyškov – Kroměříž - Hulín
- III/36725 Bezměrov příjezdná
- III/ 36724 Kojetín – Bojanovice - Zlobice



Dokončená dálnice v okolí Bezměrova

### Dopravní zatížení komunikací v obci Bezměrov a okolí



Zdroj: <http://www.rszk.cz/mapy>



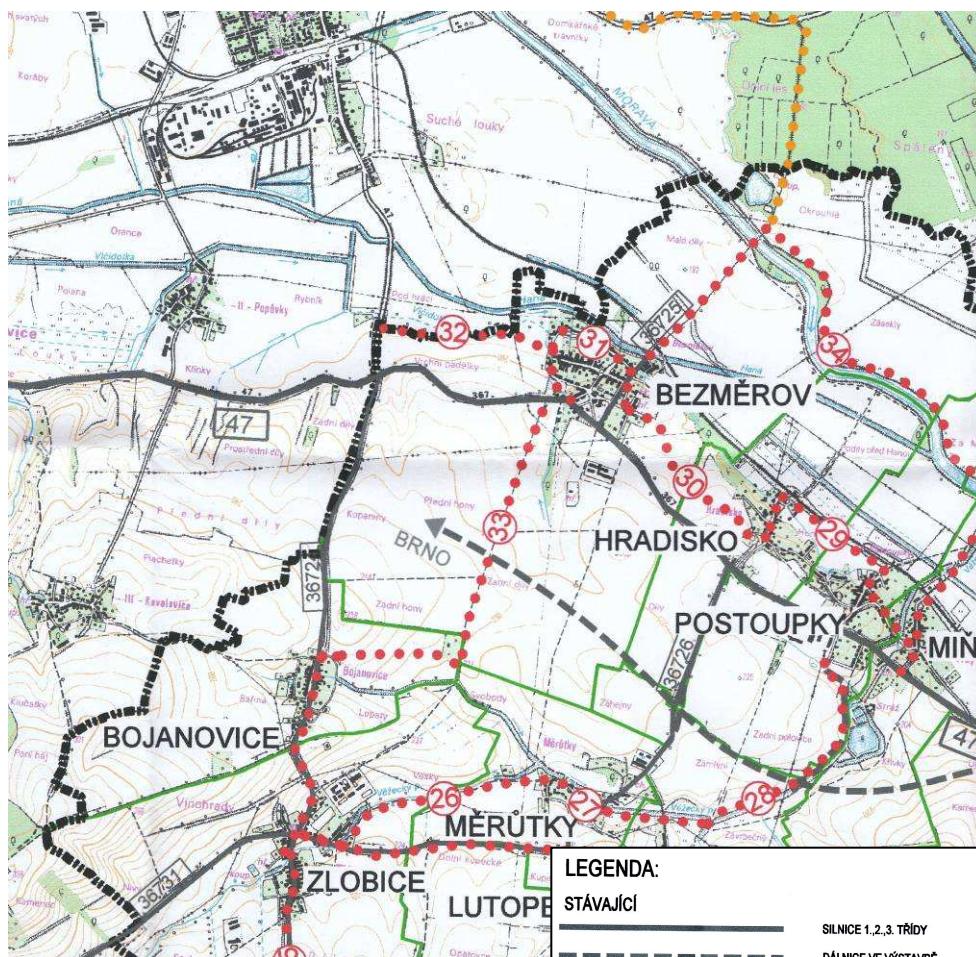
Na území obce Bezměrov bylo provedeno sčítání dopravy v roce 2005 na silnici I/47 sčítací úsek č. 6 – 3000 s intenzitou 10 293 vozidel/24hodin.

## Cyklistická doprava

Podpora cyklo dopravy v posledních letech stoupá. Umožňuje totiž pohyb téměř všem lidem bez ohledu na věk či výši příjmu. Je přátelská k životnímu prostředí a potřebná infrastruktura klade minimálními požadavky na zábor půdy. Pravidelná jízda na kole má pozitivní vliv na zdraví člověka.

Mikroregion Kroměřížsko má již od roku 2006 zpracován „Generel cyklotras Mikroregionu Kroměřížsko – vyhledávací a prověřovací studie“. Z tohoto dokumentu vyplývá, že v obci Bezměrov jsou naplánovány cyklostezky místního charakteru i regionální, řešící hlavně napojení na Kroměříž. V katastru obce Bezměrov vidíme dle mapky místní trasy označené č. 30 úsek Hradisko – Bezměrov, č. 31 úsek Bezměrov (místní komunikace), č. 32 úsek Bezměrov – směr Kojetín, č. 33 úsek Bezměrov Bojanovice a úsek č. 34 úsek Bezměrov – levý břeh řeky Moravy.

### Stávající a plánované cyklotrasy na území Mikroregionu Kroměřížsko



Zdroj: Generel cyklotras Mikroregionu Kroměřížsko

LEGENDA:	
<b>STÁVAJÍCÍ</b>	
	SILNICE 1,2,3. TŘÍDY
	DÁLNIČE VE VÝSTAVBĚ
	DÁLKOVÁ CYKLOTURISTICKÁ TRASA - MORAVSKÁ STEZKA
	REGIONÁLNĚ ZNAČENÉ CYKLOTURISTICKÉ TRASY
	HRANICE KATASTRÁLNÍCH ÚZEMÍ OBCÍ
	HRANICE MIKROREGIONU KROMĚŘÍŽSKA
<b>NAVRHOVANÉ</b>	
	NAVRH TRASY - 1 AŽ 35
	MORAVSKÁ STEZKA - PŘELOŽKA ŘEŠENÁ SAMOSTATNOU DOKUMENTACÍ
	NAVRH TRASY NAD RÁMEC MIKROREGIONU

## **Zásobování vodou**

Rozvodná vodovodní síť obce Bezměrov je součástí skupinového vodovodu Kroměříž, který je v majetku i ve správě VaK Kroměříž, a.s. Z VDJ Barbořina 17 000 m<sup>3</sup> (263,30/258,20), je přes rozvodné vodovodní síť města Kroměříž, obce Postoupky a místní část Kroměříž - Hradisko vodovodním přivaděčem DN 150 dopravována pitná voda do rozvodné vodovodní sítě obce Bezměrov, která byla realizována D90 – D160 z trub PVC v roce 1975. Vodovodní systém obce Bezměrov je využíván i k požárním účelům. K požárním účelům slouží i požární nádrž, vybudovaná v severozápadním okraji zastavěného území obce.

## **Odkanalizování**

Obec Bezměrov je odkanalizována soustavnou kanalizační sítí jednotného kanalizačního systému, pokrývající převážnou část zastavěného území obce. Recipientem kanalizačního systému obce Bezměrov je vodní tok Haná. Jednotná kanalizační síť DN 300 – DN 1000 z trub betonových byla realizována v roce 1975 a je v celkem dobrém technickém stavu. Kanalizační síť je ve správě a v majetku VaK Kroměříž, a. s. Splaškové odpadní vody jsou do kanalizačního systému vypouštěny po individuálním předčištění. Nová zástavba má vybudovány nepropustné bezodtokové jímky na vyvážení. Areál zemědělské výroby farma Bezměrov je odkanalizována samostatným systémem oddílné kanalizace. Močůvkové odpadní vody z živočišné výroby a splaškové odpadní vody jsou svedeny do močůvkových jímek a následně vyváženy na polnosti zemědělského družstva. Dešťové vody areálu jsou sváděny na terén. Dle dokumentace „Plán rozvoje vodovodů a kanalizací Zlínského kraje“ – Centropjekt Zlín, a.s. 2004 bude i nadále využita stávající jednotná kanalizace, která bude doplněna několika úseky stok jednotné kanalizace. Je navrženo odvedení odpadních vod na ČOV Postoupky. Dešťové vody budou odlehčeny do vodního toku Haná. V místě odlehčení bude navržena čerpací stanice s výtlačkem, který bude zaústěn do stávající kanalizace v místní části města Kroměříž – Hradisko. Odtud budou gravitačně odváděny na ČOV Postoupky. Před čerpací stanicí bude provedena dešťová zdrž s hrubým předčištěním.

## **Vodní toky a nádrže**

Z významnějších toků protéká katastrálním územím obce Bezměrov řeka Morava a její pravobřežní přítok Haná. Tyto vodní toky jsou ve správě Povodí Moravy s. p. Brno, závod Střední Morava, provoz Zlín.

Bezměrovský potok, levostranný přítok Hané 02 a levostranný přítok Malé Bečvy 01 jsou ve správě Zemědělské vodohospodářské správy oblast povodí Moravy a Dyje, územní pracoviště Kroměříž.

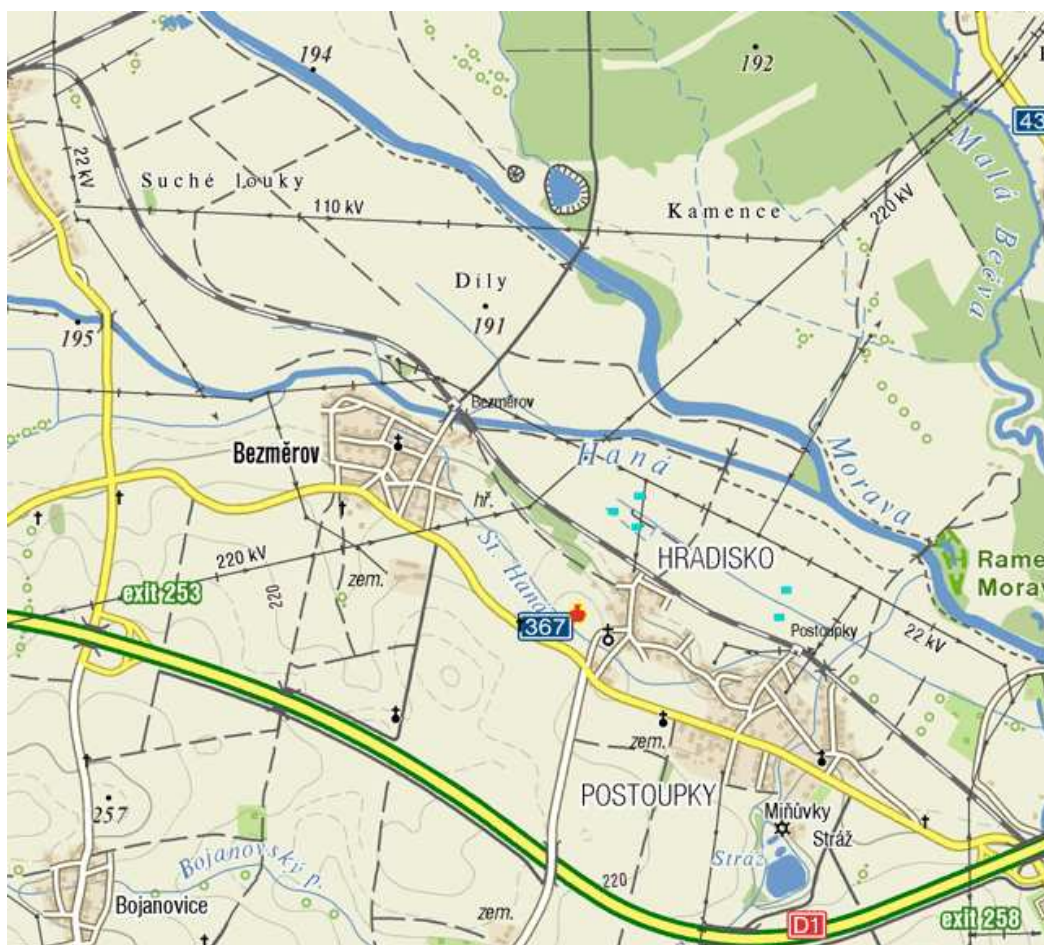
V katastrálním území obce se nachází také malá vodní nádrž DONBAS, která je ve vlastnictví obce. V současné době je v pronájmu MRS Tovačov, které ji využívá k chovu ryb. Na severozápadním okraji zastavěného území obce byla vybudována malá vodní nádrž, která slouží k požárnímu zabezpečení obce.

V katastrálním území obce je část zemědělsky využívaných ploch odvodněna. Především jde o pozemky v severovýchodní části katastru.

Značná část katastrálního území je součástí CHOPAV (chráněná oblast přirozené akumulace vod) řeky Moravy. Část území CHOPAV je překryto zátopovou oblastí víceletých vod, což může kvalitu podzemních vod poškozovat. Při povodni v roce 1997 se Morava vylila z břehů a způsobila materiální škody, které v porovnání s jinými katastry byly jen menšího rozsahu.



### Vodní toky v katastrálním území obce Bezměrov



Zdroj: [http://www.mapy.cz/#mm=TP@sa=s@st=s@ssq=bezm%C4%9Brov@sss=1@ssp=139677056\\_133253760\\_139948160\\_133465728@x=139814016@y=133338368@z=13](http://www.mapy.cz/#mm=TP@sa=s@st=s@ssq=bezm%C4%9Brov@sss=1@ssp=139677056_133253760_139948160_133465728@x=139814016@y=133338368@z=13)

#### 2.5.6. Správa obce Bezměrov

Obec Bezměrov je samostatně spravována zastupitelstvem obce. Zastupitelstvo je sedmičlenné a v jeho čele stojí starosta obce. V rámci rozpočtu obce každoročně vyčleňuje částku, která slouží k zabezpečení rozvoje obce, její infrastruktury a služeb. Dále se zabývá zajištěním nutných činností, které obce stabilně řeší jako je údržba zeleně, likvidace odpadů či podpora kulturní a sportovní činnosti.

#### **Investice obce Bezměrov**

Ve sledovaném období obec Bezměrov hospodařila s příjmy od 4 805 917,- Kč do 5 923 000,- Kč za rok. Dotace čerpala obec ze státního a krajského rozpočtu. Z jiných zdrojů dotace čerpány nebyly.



**Příjmy obce Bezměrov v letech 2005 - 2009**

Příjmy	2005	2006	2007	2008	2009
příjmy za rok celkem	5 326 500	5 923 000	5 108 800	5 895 709	4 805 917
z toho příjmy daňové	3 622 804	4 871 040	3 632 615	4 997 752	3 830 305
z toho mimořádné ze státního rozpočtu	68 000	0	0	52 000	0
z toho mimořádné z krajského rozpočtu	0	0	599 000	0	15 000
z toho mimořádné z regionálního rozpočtu	0	0	0	0	0
z toho příjmy z EU	0	0	0	0	0
z toho daň z nemovitostí	534 996	528 641	549 698	540 451	601 583
z toho jiné mimořádné příjmy	0	0	0	0	0
úvěr	0	0	0	1 600 000	0

Zdroj: Obec Bezměrov

**Výdaje obce Bezměrov v letech 2005 -2009**

Výdaje	2005	2006	2007	2008	2009
výdaje za rok celkem	4 138 379	5 499 601	6 912 500	5 564 175	5 124 490
z toho výdaje na sport a kulturu v obci	68 787	48 512	36 302	58 093	86 433
z toho investiční výdaje	927 681	1 711 101	2 460 980	1 680 544	0

Zdroj: Obec Bezměrov

Deficitní rozpočet měla obec během sledovaného období pouze v roce 2007 a 2009. V ostatních sledovaných letech obec hospodařila s přebytkem.

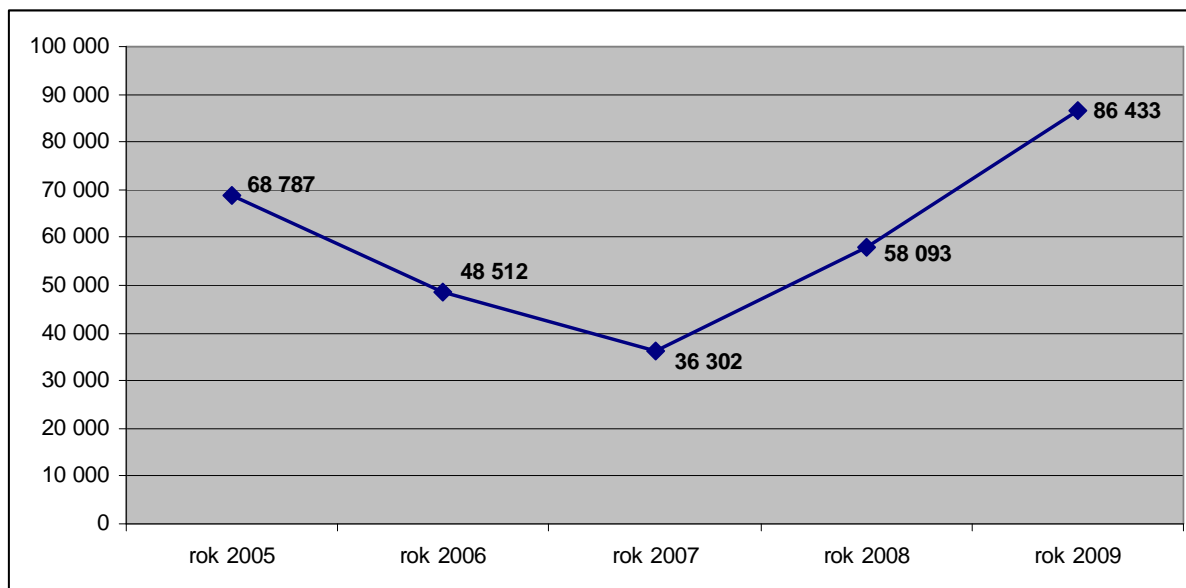
**Celkové příjmy a výdaje obce Bezměrov v letech 2005 -2009**

ROK	2005	2006	2007	2008	2009
Příjmy	5 326 500	5 923 000	5 108 800	5 895 709	4 805 917
Výdaje	4 138 379	5 499 601	6 912 500	5 564 175	5 124 490
Rozdíl	1 188 121	423 399	-1 803 700	331 534	-318 573

Zdroj: Obec Bezměrov

Výdaje z rozpočtu obce na sport a kulturu v obci se v analyzovaném období pohybují od 36 302 Kč do 86 433,- Kč, což znamená, že obec vydává na tuto oblast částku 0,5 % - 1,7 % z celkových výdajů obce Bezměrov.

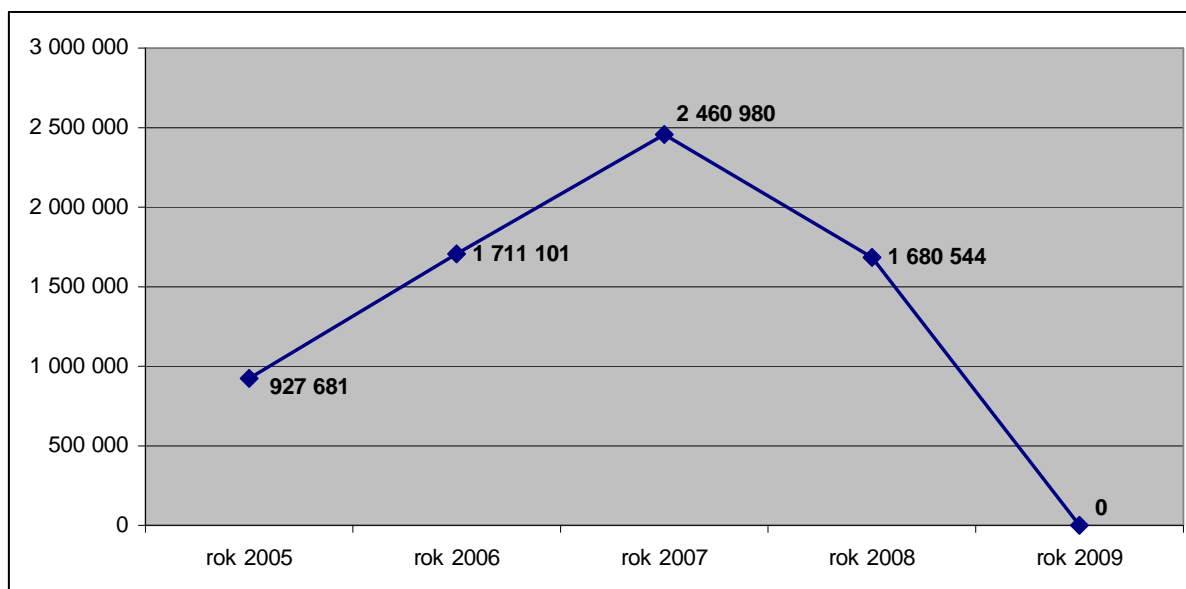
### Výdaje na sport a kulturu v obci Bezměrov v letech 2005 - 2009



Zdroj: Obec Bezměrov

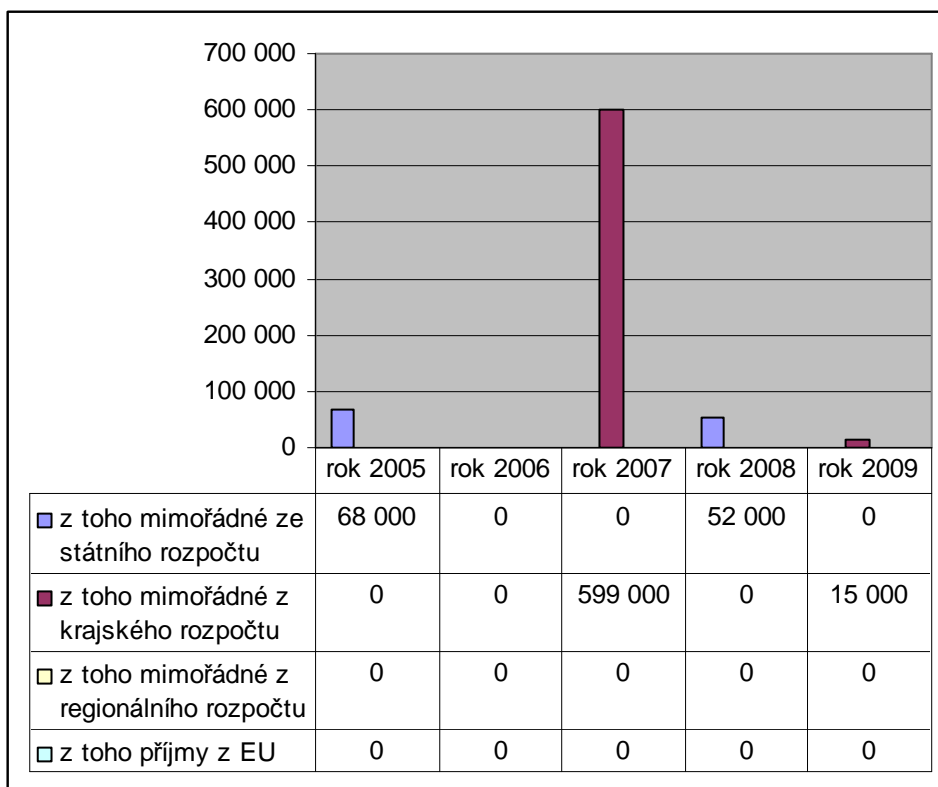
Investiční akce dosáhly svého maxima v roce 2007 a v následujících letech lze sledovat klesající tendenci. Na výdajích obce se investice podílely v letech 2005 – 2009 až 35,6 % (rok 2007). V roce 2009 obec nevykazuje žádnou investiční akci.

### Investiční výdaje v obci Bezměrov v letech 2005 - 2009



Zdroj: Obec Bezměrov

### Čerpání dotací obcí Bezměrov podle poskytovatele dotace



Zdroj: Obec Bezměrov

### Komunikace s veřejností

Komunikace s veřejností je obcí Bezměrov vnímána jako jeden ze základních aspektů, který ovlivňuje kvalitu řízení obce. Komunikace s občany, místními organizacemi i příchozími odjinud je řešena několika rovnocennými způsoby tak, aby vyhovovala všem skupinám zájemců o informace bez ohledu na věková či jiná omezení i bez ohledu na vzdálenost. Obec Bezměrov využívá své oficiální webové stránky které jsou umístěny na adrese [www.bezmerov.cz](http://www.bezmerov.cz).

Obec dále komunikuje prostřednictvím rozhlasu, který je v obcích stále hojně využíván. Hlášení obecního rozhlasu je také přepsáno na webové stránky obce. Důležité zprávy si občané mohou přečíst též na úřední desce a to jak v tištěné, tak i elektronické podobě



## 2.6. Charakteristika obce Jarohněvice



Jarohněvice jsou malou samostatnou obcí. Leží 3 km jihozápadně od okresního města Kroměříž při staré hradské silnici z Kroměříže do Zdounek a Kyjova. Obec se rozkládá na svahu údolí potoka Kotojedky, na jihovýchodním okraji úrodné Hané ohraničeném prvními vyvýšeninami zalesněných Chřibů.

Místní jméno je odvozeno od osobního jména Jarohněv a dostalo se mu mnoha různých obměn – Jarohniewicz, Jarohniwicz, Jarohniewitz a ještě na přelomu 19. a 20. století Jarohňovice.

Historie osídlení je velmi stará, lidé zde žili již v období pravěku, první dochované archeologické nálezy pocházejí z období před více než 3000 lety. V okolí obce se dochovaly zbytky opevnění hradiska, sídliště a pohřební mohyly. První písemnou zmínkou o Jarohněvicích je však až listina olomouckého biskupa Jindřicha Zdíka z roku 1141, ke které je připojen soupis církevního majetku. Jarohněvice bývaly po celou dlouhou dobu majetkem převážně církevním, připojeným ke kroměřížskému biskupskému statku. Malá část obce měla postupně několik majitelů, později se i s mlýnem dostala do vlastnictví města Kroměříže. Škola zde byla zřízena již roku 1780.

K 31. 12. 2009 žilo v obci Jarohněvice 298 obyvatel.

**Administrativní mapa správního obvodu Kroměříž**  
(stav k 1. 1. 2003)



<b>Základní charakteristika obce v číslech</b>	
První písemná zmínka (rok)	1267
Katastrální výměra	499 ha
Počet obyvatel k 31. 12. 2009	298
Nadmořská výška	207
Hustota obyvatel na km <sup>2</sup>	56
Základní sídelní jednotky	1
Části obce	1
Názvy částí obce	Jarohněvice
Obec s rozšířenou působností	Kroměříž
Pověřená obec	Kroměříž

Zdroj: [http://www.zlin.czso.cz/xz/redakce.nsf/i/mapy\\_spravnich\\_obvodu](http://www.zlin.czso.cz/xz/redakce.nsf/i/mapy_spravnich_obvodu)  
<http://cs.wikipedia.org/wiki/Jarohněvice>

## Hlavní památky



Socha P. Marie na návsi

V katastrálním území obce najdeme památky, které mají historickou hodnotu hlavně pro místní občany. Na návsi stojí socha P. Marie a zvonička, u potoka socha svatého Jana Nepomuckého. Mezi obcemi Jarohněvice a Šelešovice je socha P. Marie a u silnice do Vážan kamenný kříž.



Kaplička na návsi

### 2.6.1. Obyvatelstvo a bydlení

#### **Počet obyvatel a věková struktura**

Stav obyvatelstva bezprostředně odráží prosperitu obce a je jedním z faktorů, který ovlivňuje její budoucí ekonomický růst. Obec Jarohněvice nepatří mezi ty obce, jejichž populační vývoj je ovlivněn negativními trendy. Počet obyvatel má od roku 1996, s menšími odchylkami, stále rostoucí tendenci. Od roku 1995 do roku 2009 přibylo v obci 80 obyvatel. Velmi pozvolna narůstá počet obyvatel ve věku 65 a více let.

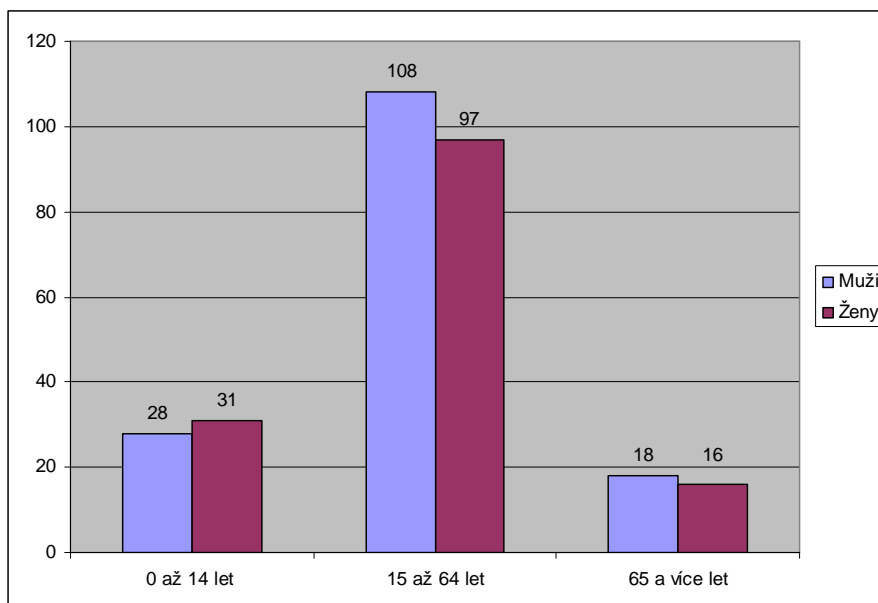


**Počet obyvatel v obci Jarohněvice podle pohlaví a věku v letech 1995 – 2009**

Rok	Počet obyvatel	v tom podle pohlaví		v tom ve věku		
	k 31. 12.	muži	ženy	0 až 14 let	15 až 64 let	65 a více let
1995	218	119	99	50	149	19
1996	213	114	99	43	149	21
1997	219	115	104	45	149	25
1998	222	119	103	47	151	24
1999	225	120	105	43	157	25
2000	232	122	110	47	160	25
2001	229	121	108	38	166	25
2002	232	122	110	38	167	27
2003	249	131	118	46	178	25
2004	257	138	119	50	184	23
2005	262	138	124	49	186	27
2006	266	141	125	46	191	29
2007	274	148	126	49	196	29
2008	280	150	130	49	199	32
2009	298	154	144	59	205	34

Zdroj: <http://www.czso.cz>, ze dne 7. 7. 2010

**Struktura obyvatel obce Jarohněvice podle pohlaví a věku (2009)**

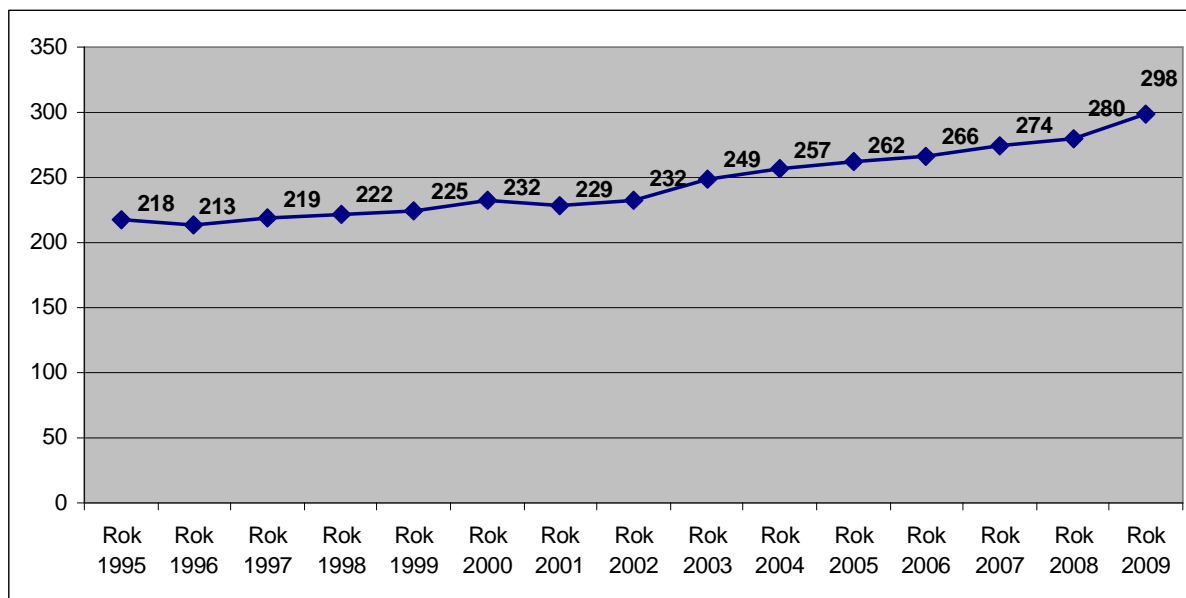


Zdroj: <http://vdb.czso.cz>, ze dne 26. 7. 2010

## Populační vývoj

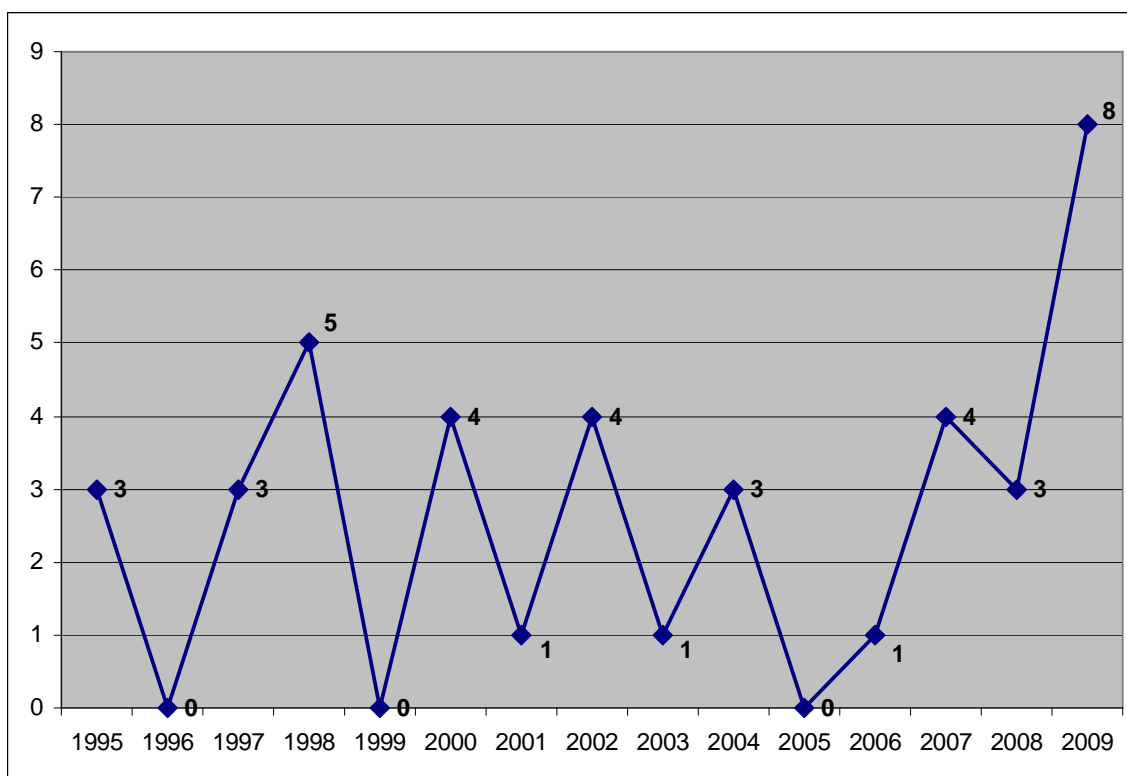
Stále rostoucí počet obyvatel v obci Jarohněvice je dán především novou zástavbou. Počet živě narozených dětí má kolísavou hodnotu, která se pohybuje maximálně do 8 dětí.

Vývoj počtu obyvatel v obci Jarohněvice v letech 1995 – 2009



Zdroj: <http://vdb.czso.cz>, ze dne 19. 5. 2010

Počty živě narozených v obci Jarohněvice v letech 1995 – 2009



Zdroj: <http://vdb.czso.cz> ze dne 19. 5. 2010

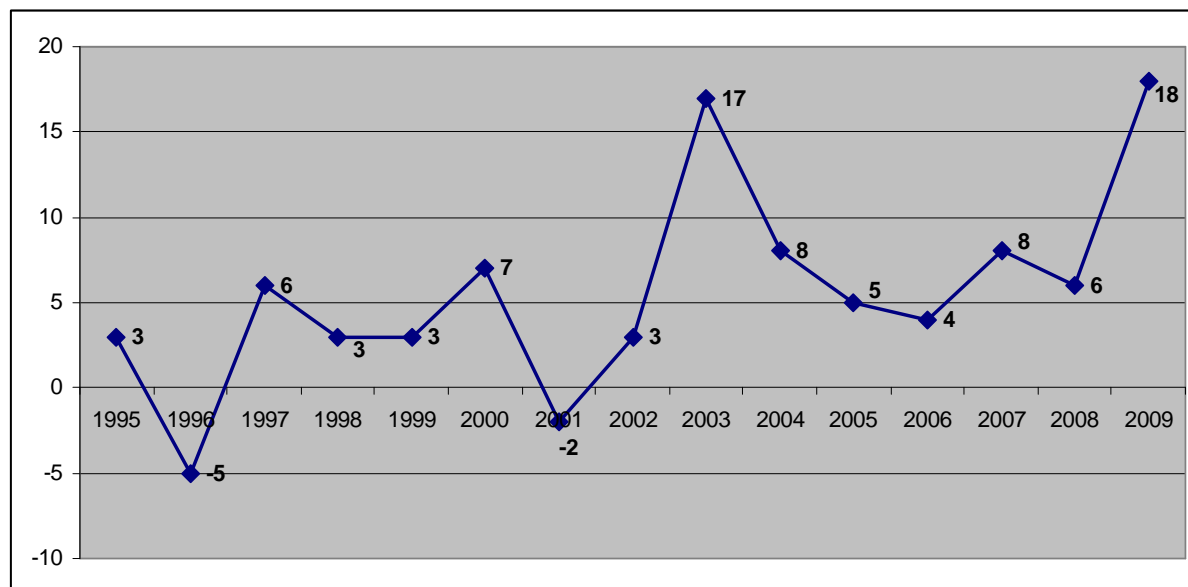
**Vývoj populace obce Jarohněvice přirozenou změnou a migrací v letech 1995 - 2009**

Rok	Narození	Zemřelí	Přirozená změna	Přistěhovalí	Vystěhovalí	Migrační saldo	Celková změna
1995	3	0	3	4	4	0	3
1996	0	6	-6	3	2	1	-5
1997	3	2	1	11	6	5	6
1998	5	3	2	5	4	1	3
1999	0	0	0	6	3	3	3
2000	4	2	2	7	2	5	7
2001	1	1	0	4	6	-2	-2
2002	4	2	2	3	2	1	3
2003	1	5	-4	23	2	21	17
2004	3	2	1	9	2	7	8
2005	0	1	-1	11	5	6	5
2006	1	2	-1	10	5	5	4
2007	4	0	4	13	9	4	8
2008	3	1	2	7	3	4	6
2009	8	0	8	13	3	10	18

Zdroj: <http://vdb.czso.cz>, ze dne 7. 7. 2010

Úbytek obyvatel zaznamenala obec Jarohněvice naposledy v roce 2001. Od tohoto roku má počet obyvatel obce Jarohněvice stále stoupající tendenci.

**Pohyb obyvatel obce Jarohněvice v letech 1995 – 2009**



Zdroj: <http://vdb.czso.cz>, ze dne 19. 5. 2010

## Sociální a vzdělanostní diference obyvatelstva

Vzdělání je velmi důležité v životě každého obyvatele i obce jako celku. Lidé s vhodně zvoleným zaměstnáním navazujícím na potřeby trhu práce mají větší šanci na vlastní trvalou zaměstnanost, nejsou potenciálně ohroženi sociálním vyloučením a pozitivně ovlivňují rozvoj obce jako celku. V Jarohněvicích převyšuje počet osob bez maturity počet osob s vyšším vzděláním. V rámci vývoje obce je tedy žádoucí věnovat výraznou pozornost zejména vzdělávání mladších ročníků obyvatel tak, aby došlo k postupné úpravě úrovně vzdělanosti.

### Struktura obyvatel obce Jarohněvice podle stupně vzdělání

Obyvatelstvo 15 let a starší		Počet	%
celkem		190	100
z toho:	bez vzdělání	1	0,5
	základní vč. neukončeného	37	19,5
	vyučení a stř. odborné bez maturity	85	45
	úplné střední s maturitou	53	28
	vyšší odborné a nástavbové	6	3
	vysokoškolské	8	4
	nezjištěné	0	0,0

Zdroj: <http://vdb.czso.cz>, ze dne 19. 5. 2010

Podíl ekonomicky aktivního obyvatelstva je rovněž odvozován ze Sčítání lidu, domů a bytů v roce 2001. Ze statistických čísel je patrné, že obec Jarohněvice má vyšší procento ekonomicky aktivních mužů ve srovnání s celorepublikovým průměrem, a to o 5,5 %.

### Ekonomicky aktivní obyvatelstvo v obci Jarohněvice

Ekonomicky aktivní obyvatelstvo	Jarohněvice		ČR	
	Počet	%	Počet	%
Muži	71	60,2	2 873 522	54,7
Ženy	47	39,8	2 379 878	45,3
CELKEM	118	100	5 253 400	100

Zdroj: <http://vdb.czso.cz>, ze dne 19. 5. 2010

Od roku 1998 do roku 2009 vstoupilo v obci Jarohněvice do manželství 12 párů. Ve stejném období se rozvedlo 9 párů. Tímto údajem obec Jarohněvice překračuje krajský průměr rozvodovosti. Za sledované období se ve Zlínském kraji uzavřelo 31 161 sňatků a 15 970 párů se rozvedlo. V procentuálním vyjádření to znamená, že ve Zlínském kraji je rozvodovost 51,67 % a v Jarohněvicích 75 %.

**Sociální charakteristiky obyvatel obce Jarohněvice v letech 1998 - 2009**

Rok	Sňatky	Rozvody	Živě narození	Potraty
1998	1	2	5	1
1999	0	0	0	1
2000	1	0	0	0
2001	1	1	1	1
2002	1	0	4	1
2003	0	1	1	1
2004	1	0	3	0
2005	0	2	0	0
2006	0	2	1	0
2007	4	1	4	0
2008	2	0	3	0
2009	1	0	8	0

Zdroj: <http://vdb.czso.cz>, ze dne 7. 7. 2010

Struktura obyvatel podle náboženského vyznání byla také zjišťována v rámci Sčítání lidu, domů a bytů v roce 2001. Ve Zlínském kraji je věřících více než 55 % obyvatel. V obci Jarohněvice je 45,02 % věřících obyvatel. Nejvíce se hlásí k církvi římskokatolické (41,56 %).

**Bydlení a životní úroveň**

Dle posledního Sčítání lidu, domů a bytů, které proběhlo v roce 2001, a následně zpracovaných údajů, které jsou zveřejněny Českým statistickým úřadem, se v obci Jarohněvice nachází 88 domů, z nichž je 71 trvale obydleno.

Ve stejném období bylo rovněž zjišťováno, kolik je v dané obci bytů. Závěr je následující. V obci bylo k roku 2001 78 trvale obydlených bytů. Níže uvedené tabulky dávají přehled o tom, kolik domů či bytů bylo v kterých letech postaveno.

**Základní údaje o domovním fondu**

Název obce	Trvale obydlené domy <sup>1</sup>						Neobydlené domy		
	do roku 1945	1946-1980	1981 - 1990	1991-2001	z toho rodinné domy		průměrné stáří domu v letech	celkem	z toho sloužící k rekreaci
					počet	v %			
Kroměříž	1 160	1 450	368	468	3 472	81,7	43,6	390	50
Jarohněvice	18	24	14	15	69	97,2	38,48	17	6

Zdroj: ČSÚ, Sčítání lidu, domů a bytů 2001

<sup>1</sup> Domem se rozumí stavba, která byla podle rozhodnutí stavebního úřadu určena pro bydlení a dále jiná stavba, ve které se nacházel alespoň jeden byt



### Základní údaje o bytovém fondu

Název obce	Trvale obydlené byty <sup>2</sup>						Neobydlené byty		
	do roku 1945	1946 - 1980	1981 - 1990	1991 - 2001	z toho v rodinných domech		celkem	z toho	
				počet	v %			sloužící k rekreaci	obydlené přechodně
Kroměříž	2 027	5 933	1 767	1 123	3 976	36,5	407	50	64
Jarohněvice	19	25	16	18	76	97,5	23	6	1

Zdroj: ČSÚ, Sčítání lidu, domů a bytů 2001

Co se týká technického vybavení trvale obydlených domů, v roce 2001 byla polovina připojena na kanalizační síť. 94 % domů bylo připojeno na vodovod, plyn byl zaveden do téměř 62 % domů. V 58 domech mohli lidé vytápět ústředním topením.

### Domy v obci Jarohněvice podle technického vybavení

Trvale obydlené domy		71
Počet domů vybavených	přípojkou na kanalizační síť	35
	Vodovodem	67
	Plynem	44
	ústředním topením	58

Zdroj:// ČSÚ, Sčítání lidu, domů a bytů 2001

Z údajů ze Sčítání lidu, domů a bytů 2001 vyplývá, že v obci žije 65 rodinných domácností, přičemž téměř 85 % těchto domácností tvoří úplné rodiny.

### Struktura rodinných domácností v obci Jarohněvice

Rodinné domácnosti	úplné rodiny		neúplné rodiny		Celkem
	bez závislých dětí	se závislými Děťmi	bez závislých Děťí	se závislými dětmi	
	Počet	29	26	6	
celkem	55		10		
%	84,6%		15,4%		100%

Zdroj: ČSÚ, Sčítání lidu, domů a bytů 2001

<sup>2</sup> Byt je definován jako soubor místností (popřípadě jednotlivá místnost), který podle rozhodnutí stavebního úřadu svým stavebně technickým uspořádáním a vybavením splňoval požadavky na trvalé bydlení.

### Vyjízdka obyvatel obce Jarohněvice za prací a do škol

Název obce	Pracující vyjíždějící z obce za prací		z toho denně					Žáci, studenti a uční vyjíždějící do škol	
	celkem	v % z pracujících celkem	celkem	v % z vyjíždějících celkem	s dobou cesty			celkem	v % ze žáků, studentů a učňů celkem
					do 29 minut	30 - 59 minut	60 minut a více		
Jarohněvice	81	78,6	73	90,1	50	21	2	33	89,2

Zdroj: ČSÚ, Sčítání lidu, domů a bytů 2001

## 2.6.2. Sociální prostředí a lidské zdroje

### Školství

Základní ani mateřská škola se v obci Jarohněvice nenachází. Vzhledem k velmi příznivé dojezdové vzdálenosti do Kroměříže se v obci zatím ani neuvažuje o tom, že by se tato zařízení otevřela.

### Volnočasové aktivity a sport

V obci Jarohněvice aktivně působí Sbor dobrovolných hasičů Jarohněvice a Český červený kříž Jarohněvice. Obě tyto organizace jsou nositeli kulturního dění v obci. SDH kromě svého poslání pořádá stavění a rozsvícení vánočního stromu, prázdninový táborák, hasičský výlet, taneční zábavy. Společně s ČČK pořádají dětský den na místním hřišti. Účastní se soutěží v požárním sportu. Místní skupina Českého červeného kříže pořádá dětský karneval, světélkový průvod, mikulášskou besídku, rozsvícení vánočního stromu a prázdninový táborák. Společně s SDH dětský den na hřišti a při hasičském výletě zajišťuje program pro děti. Místní skupina Českého červeného kříže je držitelem ocenění prezidenta republiky za profesionální zásah.

V obci působí ještě Myslivecké sdružení Jarohněvice, jehož hlavní náplní je přikrmování zvěře v zimě a údržba remízků.

## 2.6.3. Ekonomika, podnikání a trh práce

### Ekonomika v obci Jarohněvice

V obci Jarohněvice je dle údajů českého statistického úřadu 63 podnikatelských subjektů. Největší procentní podíl na celkovém počtu subjektů v obci zaujímá obchod, prodej a opravy motorových vozidel a spotřebního zboží a pohostinství (27 %), dále pak zemědělství (17,5 %) a stejné zastoupení mají i ostatní obchodní služby.

Podnikatelské subjekty podle převažující činnosti	Počet	Procentní podíl
Zemědělství, lesnictví, rybolov	11	17,5
Průmysl	8	12,7

Podnikatelské subjekty podle převažující činnosti	Počet	Procentní podíl
Stavebnictví	5	7,9
Doprava a spoje	3	4,8
Obchod, prodej a opravy motorových vozidel a spotřebního zboží a pohostinství	17	27
Ostatní obchodní služby	11	17,5
Veřejná správa, obrana, povinné sociální pojištění	2	3,2
Školství a zdravotnictví	0	0
Ostatní veřejné, sociální a osobní služby	6	9,5
Celkem	63	100

Zdroj: [http: vdb.czso.cz](http://vdb.czso.cz), ze dne 19. 5. 2010

Nejpočetněji jsou zastoupeni živnostníci. Mezi podnikatelskými subjekty dle právní formy tvoří přes 65 % z celkového počtu podnikatelských subjektů. Nad 10 % se ještě dostaly obchodní společnosti.

Podnikatelské subjekty podle právní formy	Počet	Procentní podíl
Státní organizace	0	0
Akciové společnosti	0	0
Obchodní společnosti	7	11,1
Družstevní organizace	1	1,6
Peněžní organizace - počet subjektů	0	0,0
Živnostníci	41	65,1
Samostatně hospodařící rolníci	5	7,9
Svobodné povolání	0	0
Zemědělství podnikatelé	3	4,8
Ostatní právní formy	6	9,5
Celkem	63	100

Zdroj: [http: vdb.czso.cz](http://vdb.czso.cz), ze dne 19. 5. 2010

### **Nezaměstnanost a její struktura**

Dopady celosvětové krize jsou patrné na vzrůstající nezaměstnanosti v obci Jarohněvice a v celém Zlínském kraji. Krize se projevila už v roce 2009, kdy se její výše pohybovala v závěru roku nad 15 %. Na začátku roku 2010 se ještě zvýšila a v březnu dosáhla téměř 17 % hranice.

**Srovnání nezaměstnanosti na úrovni obce, okresu, kraje k 30. 3. 2010**

Území	Dosažitelní uchazeči celkem (počet)	Míra nezaměstnanosti (%)	Volná místa (počet)
Obec Jarohněvice	20	16,9	0
Okres Kroměříž	6 958	13,3	328
Zlínský kraj	34 768	11,6	1 428

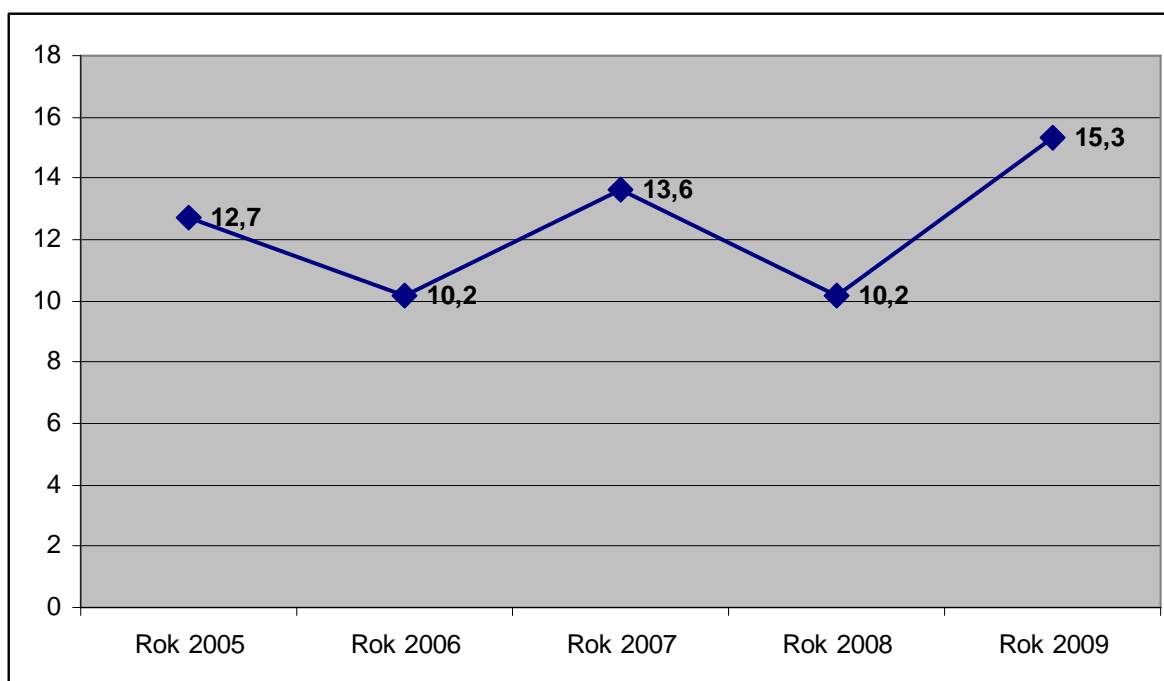
Zdroj: <http://portal.mpsv.cz>, ze dne 4. 5. 2010

**Vývoj nezaměstnanosti v obci Jarohněvice od března 2009 do března 2010**

Datum	Dosažitelní uchazeči celkem (počet)	Míra nezaměstnanosti (%)	Volná místa (počet)
3/2009	14	11,9	0
4/2009	14	11,9	0
5/2009	13	11,0	0
6/2009	13	11,0	0
7/2009	15	12,7	0
8/2009	16	13,6	0
9/2009	15	12,7	0
10/2009	16	13,6	0
11/2009	14	11,9	0
12/2009	18	15,3	0
1/2010	17	14,4	0
2/2010	19	16,1	0
3/2010	20	16,9	0

Zdroj: <http://portal.mpsv.cz>, ze dne 4. 5. 2010

**Míra nezaměstnanosti v obci Jarohněvice v letech 2005 – 2009 (vždy k 31. 12.)**



Zdroj: <http://portal.mpsv.cz>, ze dne 4. 5. 2010

## 2.6.4. Životní prostředí

### **Půda a reliéf**

Obec Jarohněvice je situována v mírně svažitém terénu. Jedná se především o zemědělsky využívanou krajinu. Z celkové výměry 499 ha tvoří 92 % právě zemědělská půda. Zastavěná plocha je zastoupena v celé výměře 1,2 %.

Velkoplošně obhospodařované plochy orné půdy jsou v různé míře postiženy půdní erozí ať vodní či větrnou. Míra aktuálního působení vodní eroze závisí na řadě faktorů (zejm. na sklonu a délce neděleného svahu, charakteru půdy, způsobu obhospodařování, druhu pěstované plodiny a intenzitě a délce srážek) a nelze ji tudíž bez podrobných analýz detailně specifikovat. Rozvoj větrné eroze je podmíněn zejména otevřeným terénem s malým podílem vzrostlé dřevinné vegetace, náchylností obnažené půdy k působení větrné eroze a příhodnými větrnými a vlhkostními poměry.

V řešeném území nedochází k výrazné vodní i větrné erozi orné půdy. Jedná se o obvyklou erozi z polností na holých zorněných plochách na mírných táhlých svazích. Je třeba používat vhodných agrotechnických postupů, plodin nenáchylných k vodní erozi, rozčlenění ploch na menší části systémem interakčních prvků (pásů vysoké a keřovité vegetace) i vytvoření systému záchytných příkopů.

### **Bilance půdy v obci Jarohněvice k 31. 12. 2009**

Druh pozemku	Rozloha/ha
Zemědělská půda	461
Z toho: Orná půda	417
Zahrady, ovocné sady	32



Druh pozemku	Rozloha/ha
Trvalé travní porosty	12
Nezemědělská půda	
Z toho: Lesní pozemky	3
Vodní plochy	5
Zastavěné plochy	7
Ostatní	24
Celková výměra	499

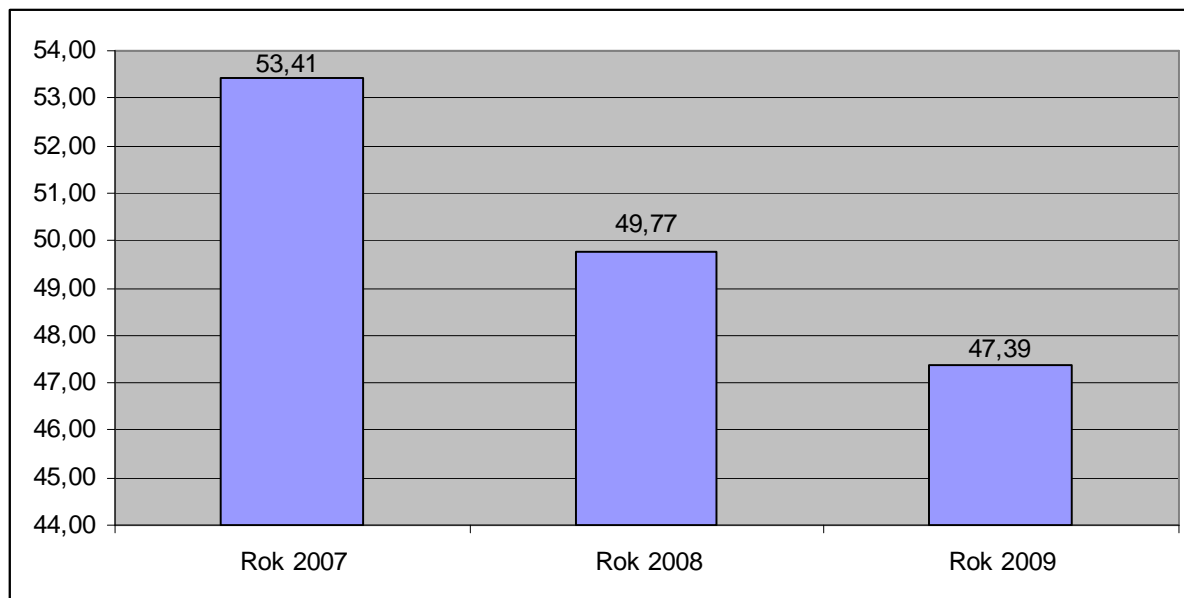
Zdroj: Český statistický úřad, ze dne 20. 5. 2010

## Odpady

Obce Mikroregionu Kroměřížsko, tedy i Jarohněvice, mají vytvořený jednotný systém nakládání s odpady, který se řídí dle Plánu odpadového hospodářství Mikroregionu Kroměřížsko. V posledních letech bylo intenzivně zaváděno oddělené shromažďování využitelných složek komunálního odpadu a byla vytvořena fungující síť sběru plastů, papíru a skla.

Svoz komunálního odpadu je v obci komplexně zajišťován firmou Biopas, spol. s r. o. a odstraňován na skládce odpadů Kuchyňky u obce Nětčice (mimo území Mikroregionu Kroměřížsko), kterou provozuje firma Depoz, spol. s r. o. Zdouanky. Nejbližším provozovatelem recyklačního dvora stavebních odpadů je RESTA DAKON s. r. o. Přerov – provoz Lutopecný.

**Celková produkce odpadu v obci Jarohněvice v letech 2007 - 2009**



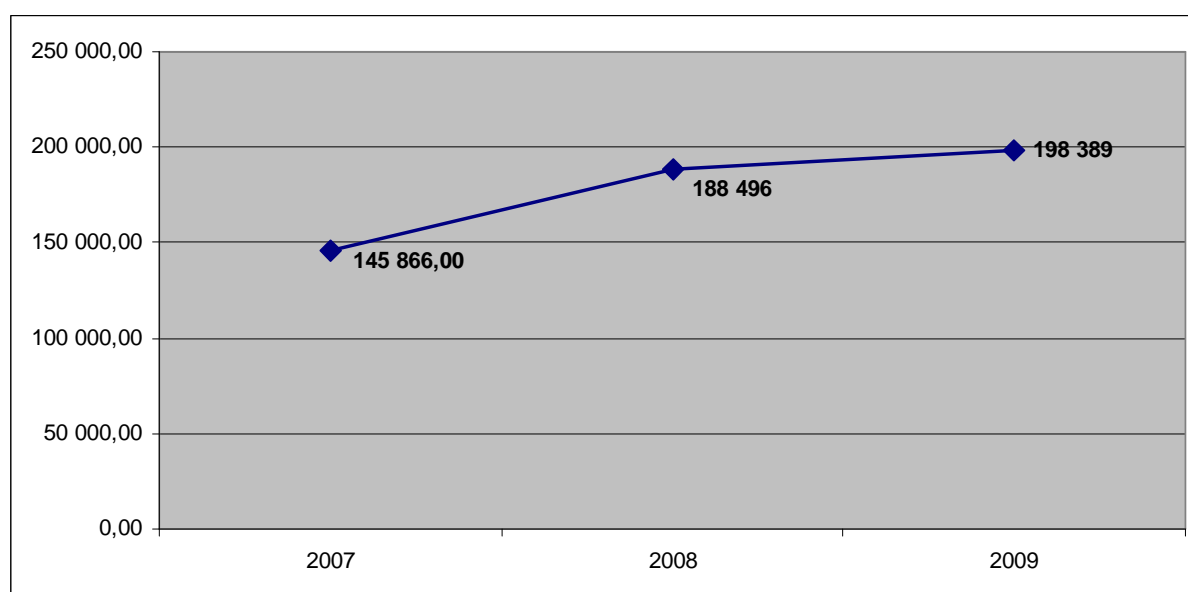
Zdroj: Obec Jarohněvice

**Produkce vybraných složek odpadu v obci Jarohněvice v letech 2007 - 2009**

Název vybrané hlavní složky odpadu	Množství odpadu (t)		
	Rok 2007	Rok 2008	Rok 2009
Papír a lepenka	1,625	1,773	1,25
Plasty	1,84	1,111	0,936
Sklo	1,749	2,442	1,607
Směsný komunální odpad	33,34	34,19	34,5

Zdroj: Obec Jarohněvice

**Platby obce Jarohněvice za svoz odpadu v letech 2007 – 2009**

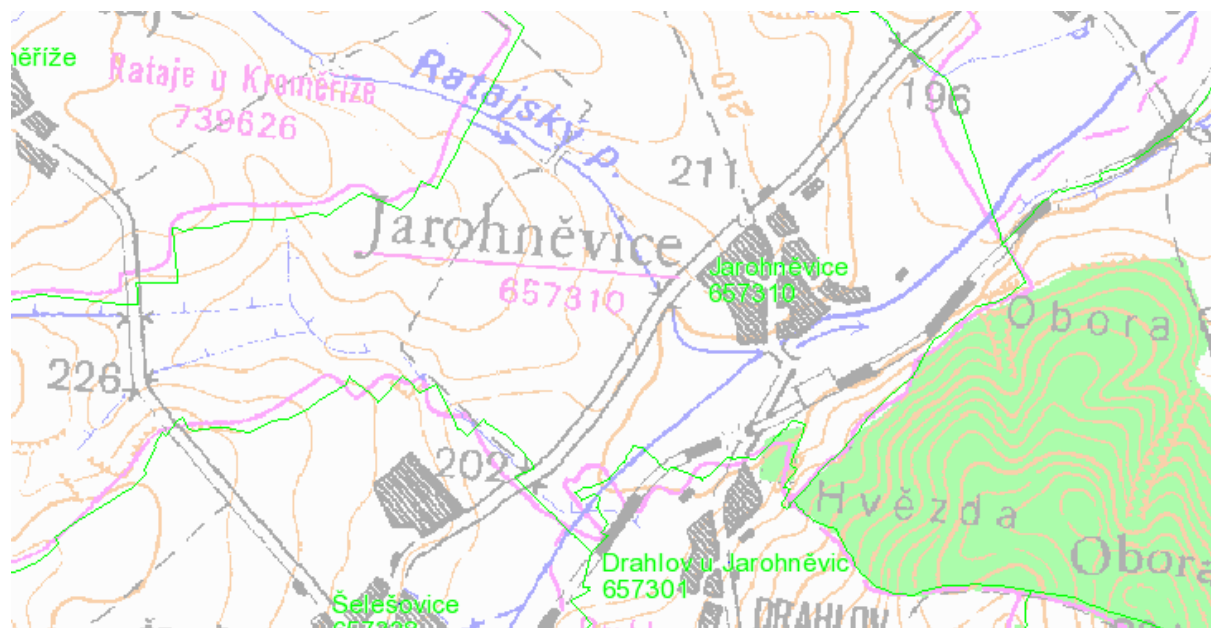


Zdroj: Obec Jarohněvice

**Příroda**

Území obce Jarohněvice má charakter kulturní krajiny, která je typická pro oblast středního Pomoraví. Jedná se o intenzivně zemědělsky využívanou krajinu prostoupenou líniovou zelení. Ráz jednotlivých partií krajiny určují vedle reliéfu především proměnlivé způsoby využití.

Z hlediska geomorfologického členění náleží řešené území mezi jednotky Středomoravská nivy a jednotku Litenčické pahorkatiny.



Zdroj: [http://mapy.nature.cz/mapinspire/MapWin.aspx?M\\_WizID=8&M\\_Site=aopk&M\\_Lang=cs](http://mapy.nature.cz/mapinspire/MapWin.aspx?M_WizID=8&M_Site=aopk&M_Lang=cs), ze dne 20. 5. 2010

## 2.6.5. Technická infrastruktura

V řešeném území je důležitá doprava silniční, železniční a pěší. Dopravní obsluha řešeného území je zabezpečována prostřednictvím silniční sítě a to silnicemi: II/432, a dále III/43220.

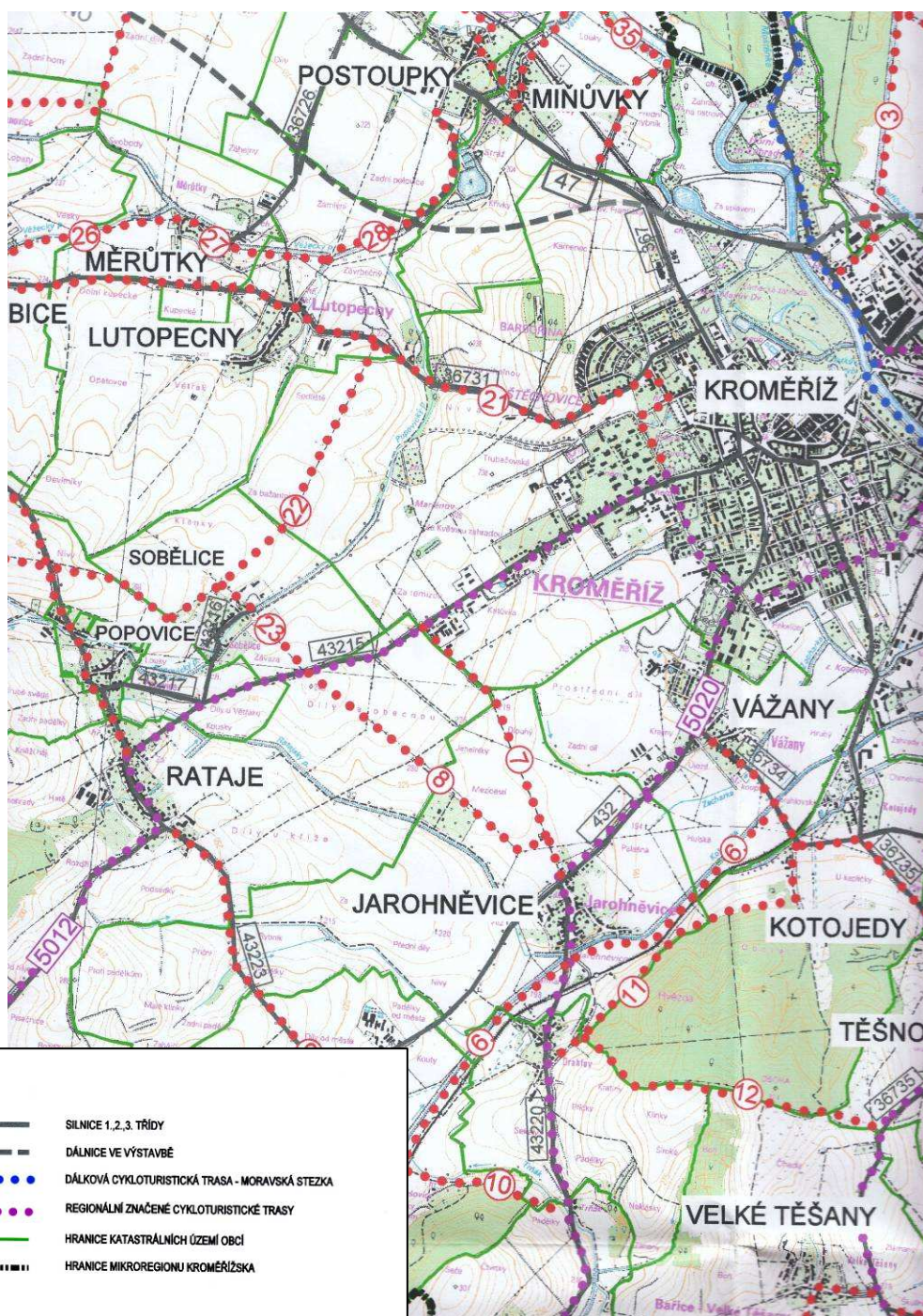
### **Cyklistická doprava**

Podpora cyklo dopravy v posledních letech stoupá. Umožňuje totiž pohyb téměř všem lidem bez ohledu na věk či výši příjmu. Je přátelská k životnímu prostředí a potřebná infrastruktura klade minimální požadavky na zábor půdy. Především má pravidelná jízda na kole pozitivní vliv na zdraví člověka.

Mikroregion Kroměřížsko má již od roku 2006 zpracován „Generel cyklotras Mikroregionu Kroměřížsko“ – vyhledávací a prověřovací studie. Z tohoto dokumentu vyplývá, že v obci Jarohněvice jsou naplánovány cyklostezky místního charakteru i regionální řešící hlavně napojení na Kroměříž. V katastru obce Jarohněvice vidíme dle mapky místní trasy označené č. 6 úsek Vážany – Jarohněvice – Šelešovice, č. 7 úsek Jarohněvice – Kroměříž, č. 8 úsek Jarohněvice – Sobělice. Přes obec Jarohněvice vede cyklotrasa č. 5020 Kostelany – Jarohněvice.



**Stávající a plánované cyklotrasy na území Mikroregionu Kroměřížsko**



LEGENDA:	
<b>STÁVAJÍCÍ</b>	
	SILNICE 1.,2.,3. TŘÍDY
	DÁLNIČE VE VÝSTAVĚ
	DÁLKOVÁ CYKLOTURISTICKÁ TRASA - MORAVSKÁ STEZKA
	REGIONÁLNÍ ZNAČENÉ CYKLOTURISTICKÉ TRASY
	HRANICE KATASTRÁLNÍCH ÚZEMÍ OBČÍ
	HRANICE MIKROREGIONU KROMĚŘÍŽSKA
<b>NAVRHOVANÉ</b>	
	NÁVRH TRASY - 1 AŽ 35
	MORAVSKÁ STEZKA - PŘELOŽKA ŘEŠENÁ SAMOSTATNOU DOKUMENTACÍ
	NÁVRH TRASY NAD RÁMEC MIKROREGIONU

Zdroj: Generel cyklotras Mikroregionu Kroměřížsko

**Zásobování vodou**

Obec Jarohněvice má vybudován veřejný vodovod, který je v majetku obce a VaK Kroměříž a. s. jej provozuje na základě smlouvního vztahu s obcí.

Zdrojem vody je skupinový vodovod Kroměříž. Na rozvodnou síť města Kroměříže je napojen přívodní řad PVC DN 160, který prochází kolem Vážan do Jarohněvic a dále pokračuje směrem na Drahlov a Šelešovice. Pitná voda je z vodojemu Barbořina s objemem



17 000 m<sup>3</sup> přívodním řadem DN 160 (PVC) (přivaděčem) gravitačně dopravována k jednotlivým obcím. Na výše uvedený přivaděč je přes vodoměrnou šachtu napojena rozvodná vodovodní síť v Jarohněvicích. Rozvodná vodovodní síť pokrývá celé území obce, je provedena z trub PVC DN 80 –100 a zásobuje obec v jednom tlakovém pásmu. Obec je pod tlakem VDJ Barbořina 17 000 m<sup>3</sup> (263,3 m.n.m. – 258, 20m.n.m.).

### **Odkanalizování**

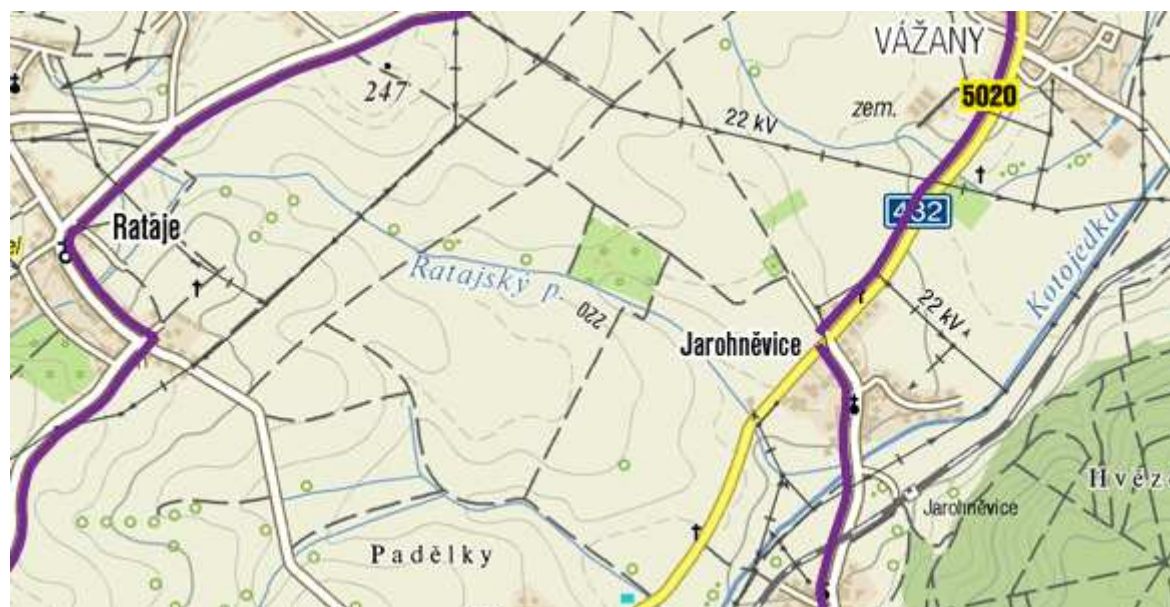
V obci Jarohněvice je vybudována nesoustavná jednotná kanalizace odvádějící dešťové a předčištěné splaškové vody. Stávající kanalizační síť v obci je rozdělena na několik samostatných úseků. Stoková síť je z betonových trub DN 300 – 600 v celkové délce 2,2 km. Jednotlivé úseky kanalizace jsou svedeny do recipientu pod obcí, do toku Kotojedky, vyustěními objekty. Kanalizace byla vybudována v letech 1940 –1970. Nyní je již zastaralá a neodpovídá současným technickým požadavkům. Stávající stoková síť je patrně z hlediska budoucího odvádění splaškových vod na účinnou ČOV nepoužitelná (mnoho dílčích úseků, spádové a výškové rozdíly). V obci není vybudována centrální ČOV. Kanalizace je v majetku obce.

### **Vodní toky a nádrže**

V zájmovém území k. ú. Jarohněvice se nachází vodní toky Kotojedka a její levostranné přítoky Ratajský potok a Ratajský odpad s přítoky 01, 02. Tok Kotojedka se vlévá do řeky Moravy – pravostranný přítok.

Kotojedka je od zaústění do řeky Moravy až po prameny pstruhovým revírem. Část hranice kat. území Jarohněvice – Vážany tvoří Vážanský potok. V katastru obce Jarohněvice se nachází také rybník Bařina.

#### **Vodní toky v katastrálním území obce Jarohněvice**



Zdroj: <http://www.mapy.cz/#mm=TTtTcP@x=139940096@y=133112192@z=12>, ze dne 20. 5. 2010



## 2.6.6. Správa obce Jarohněvice

Subjekt obce Jarohněvice vznikl na základě zákona č. 128/2000Sb., o obcích a je územním samosprávným celkem s právní subjektivitou. Je základním územním samosprávným společenstvím občanů a tvoří územní celek, který je vymezen hranicemi území obce.

Obec vykonává samostatnou působnost do které patří spravování záležitostí, které jsou v zájmu obce a jejích občanů, pokud nejsou svěřeny zákonem krajům nebo pokud nejde o výkon přenesené působnosti, a dále záležitosti, které do samostatné působnosti obce svěří zvláštní zákon. Při výkonu samostatné působnosti se obec řídí zákonem o obcích při vydávání obecně závazných vyhlášek a v ostatních záležitostech rovněž dalšími právními předpisy v platném znění.

Obec Jarohněvice je samostatně spravována zastupitelstvem obce. Zastupitelstvo je sedmičlenné a v jeho čele stojí starosta obce. Obec má kontrolní a finanční výbor.

V rámci rozpočtu obce každoročně vyčleňuje částku, která slouží k zabezpečení rozvoje obce, její infrastruktury a služeb. Dále se zabývá zajištěním nutných činností, které obec stabilně řeší jako je údržba zeleně, likvidace odpadů či podpora kulturní a sportovní činnosti.

### **Investice obce Jarohněvice**

Jarohněvice hospodařily ve sledovaném období s rozpočtem v rozmezí 2 551 939,- Kč až 6 131 997,- Kč. Nejvyšší dotaci čerpala obec v roce 2008. Dotace byla ze státního rozpočtu ve výši 2 655 981,- Kč. Mimo roku 2005, kdy obec měla deficitní rozpočet, hospodaří s přebytkem.

#### **Příjmy obce Jarohněvice v letech 2005 - 2009**

<b>Příjmy</b>	<b>2005</b>	<b>2006</b>	<b>2007</b>	<b>2008</b>	<b>2009</b>
příjmy za rok celkem	2 551 939	6 131 997	4 074 832	5 917 317	3 274 929
z toho příjmy daňové	2 084 628	2 027 197	2 340 548	2 565 549	2 464 443
z toho mimořádné ze státního rozpočtu	106 000	576 000	384 000	2 655 981	0
z toho mimořádné z krajského rozpočtu	0	343 000	0	0	0
z toho mimořádné z regionálního rozpočtu	0	0	0	0	0
z toho příjmy z EU	0	0	0	0	0
z toho daň z nemovitostí	549 835	461 930	466 550	473 463	535 975
z toho jiné mimořádné příjmy	0	960 240	600 000	0	44 500
Úvěr	800 000	219 000	0	0	0

Zdroj: Obec Jarohněvice

#### **Výdaje obce Jarohněvice v letech 2005 - 2009**

<b>Výdaje</b>	<b>2005</b>	<b>2006</b>	<b>2007</b>	<b>2008</b>	<b>2009</b>
výdaje za rok celkem	3 326 809	4 473 652	3 261 224	5 911 045	3 134 202
z toho výdaje na sport a kulturu v obci	64 082	25 250	26 154	424 077	71 035
z toho investiční výdaje	1 618 316	2 077 253	1 325 598	4 003 448	977 490

Zdroj: Obec Jarohněvice

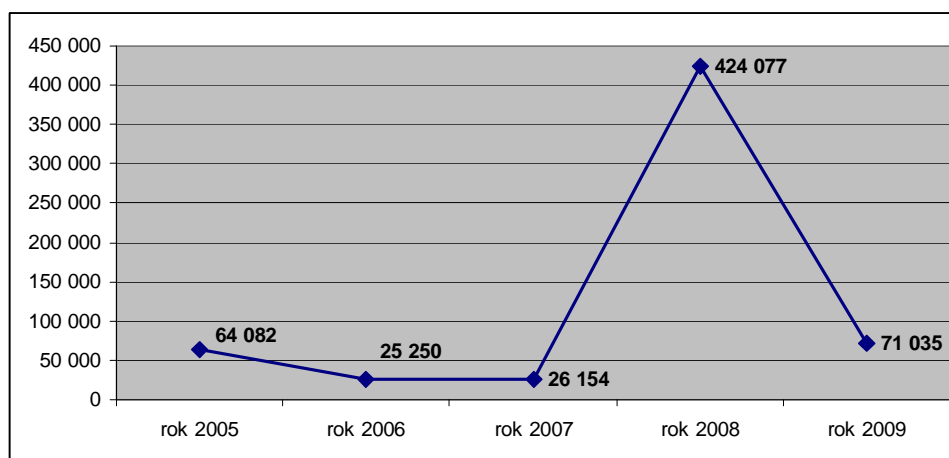
### Celkové příjmy a výdaje obce Jarohněvice v letech 2005 - 2009

Rok	2005	2006	2007	2008	2009
Příjmy	2 551 939	6 131 997	4 074 832	5 917 317	3 274 929
Výdaje	3 326 809	4 473 652	3 261 224	5 911 045	3 134 202
Rozdíl	-774 870	1 658 345	813 608	6 272	140 727

Zdroj: Obec Jarohněvice

Obec podporuje sportovní a kulturní dění. V každém roce je vyčleněna částka z rozpočtu obce na tuto činnost. Ve sledovaném období se pohybovala v rozmezí od 0,6 % do 7,1 % z celkových výdajů obce.

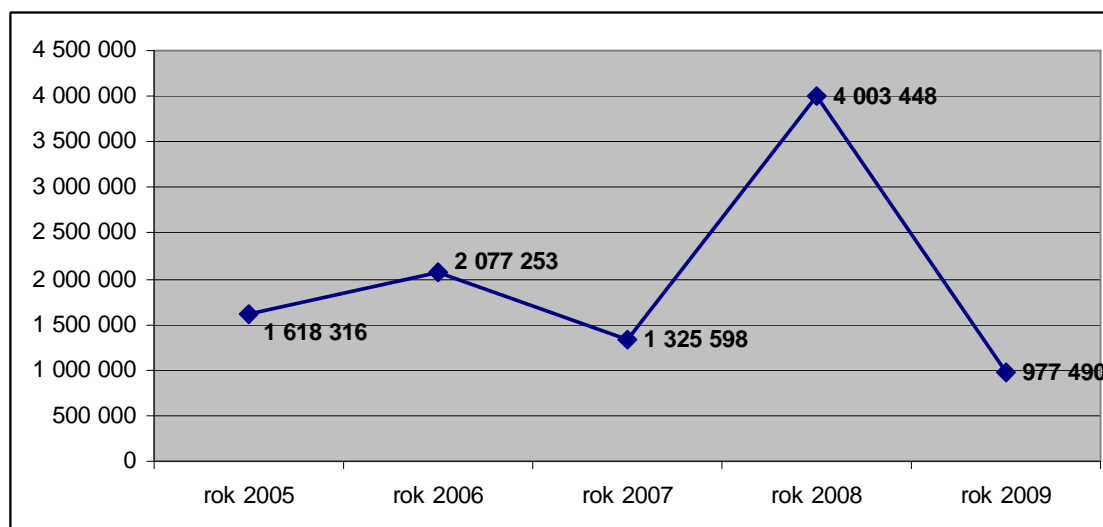
### Výdaje na sport a kulturu v obci Jarohněvice v letech 2005 - 2009



Zdroj: Obec Jarohněvice

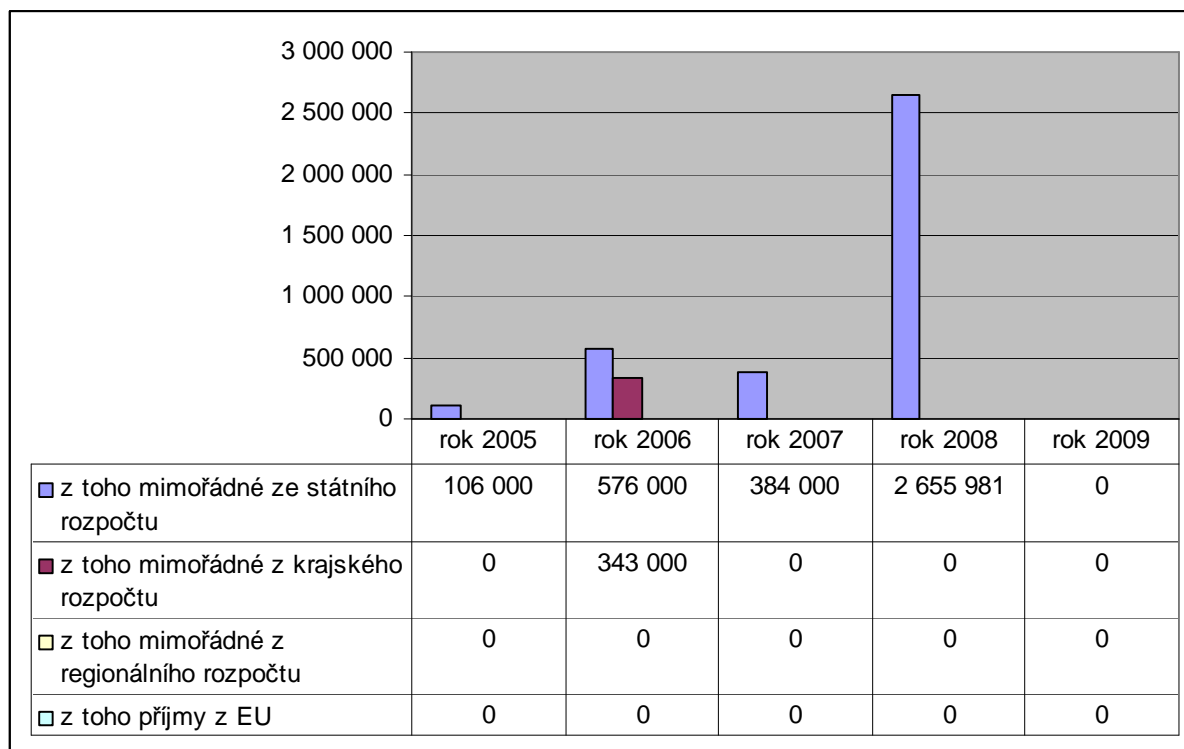
Investiční výdaje obce dosáhly svého vrcholu v roce 2008, kdy se proinvestovalo 4 003 448 Kč. Ve sledovaném období se pohybovala částka na investiční akce od 4,9 % do 67,7 % z celkových výdajů obce.

### Investiční výdaje v obci Jarohněvice v letech 2005 - 2009



Zdroj: Obec Jarohněvice

### Čerpání dotací obcí Jarohněvice podle poskytovatele dotace



Zdroj: Obec Jarohněvice

### Komunikace s veřejností

Komunikace s veřejností je obcí Jarohněvice vnímána jako jeden ze základních aspektů, který ovlivňuje kvalitu řízení obce. Komunikace s občany je řešena několika rovnocennými způsoby tak, aby vyhovovala všem skupinám zájemců o informace bez ohledu na věková či jiná omezení.

Obec využívá své webové stránky, které jsou umístěny na adrese: [www.jarohnevice.cz](http://www.jarohnevice.cz), v současné době však nejsou webové stránky obce dostupné.

K informování občanů slouží hlavně obecní rozhlas. Obec vydává dle potřeby také „Informační list“. Důležité dokumenty se zveřejňují na úřední desce.

## 2.7. Charakteristika obce Lubná



Obec Lubná leží 9 km jihovýchodně od Kroměříže na úpatí Chřibů. Katastr obce má rozlohu 687 ha. První zmínka o obci pochází z roku 1131, kdy náležel lán Lubné ke spytihněvskému kostelu. Přesné datum, kdy byla osada připojena ke klasickému panství neznáme. Předpokládá se, že to bylo někdy okolo roku 1625.

V katastru obce se těží nafta a hospodaří zde zemědělský podnik. Značnou část katastru obce zaujímají lesy Chřibů.

K 31. 12. 2009 měla obec Lubná 438 obyvatel.

Obec je členem sdružení Chřiby.

### Administrativní mapa správního obvodu Kroměříž

(stav k 1. 1. 2003)

- hranice obvodů pověřených obecních úřadů
- hranice obcí



Základní charakteristika obce v číslech	
První písemná zmínka (rok)	1353
Katastrální výměra	687 ha
Počet obyvatel k 31. 12. 2009	438
Nadmořská výška	245
Hustota obyvatel na km <sup>2</sup>	62,6
Základní sídelní jednotky	1
Části obce	1
Názvy částí obce	Lubná
Obec s rozšířenou působností	Kroměříž
Pověřená obec	Kroměříž

Zdroj: [http://www.zlin.czso.cz/xz/redakce.nsf/i/mapy\\_spravnich\\_obvodu](http://www.zlin.czso.cz/xz/redakce.nsf/i/mapy_spravnich_obvodu)


<http://cs.wikipedia.org/wiki/Lubna>

### Významné památky



Pro občany Lubné má svou historickou hodnotu místní kaplička.

Mezi pamětihodnosti se také řadí pomník padlým. Tento pomník je věnován obětem 1. světové války. Součástí pomníku je deska, která je věnována památce obětem 2. světové války.



#### 2.7.1. Obyvatelstvo a bydlení

##### **Počet obyvatel a věková struktura**

Stav obyvatelstva bezprostředně odráží prosperitu obce a je jedním z faktorů, který ovlivňuje její budoucí ekonomický růst. Počet obyvatel v obci Lubná se pohybuje za posledních 13 let v rozmezí 410 v roce 2004 a 451 v roce 1996. Od roku 2004 přitom počet obyvatel pozvolna stoupá.

Počet obyvatel v postproduktivním věku vykazuje rostoucí tendenci.

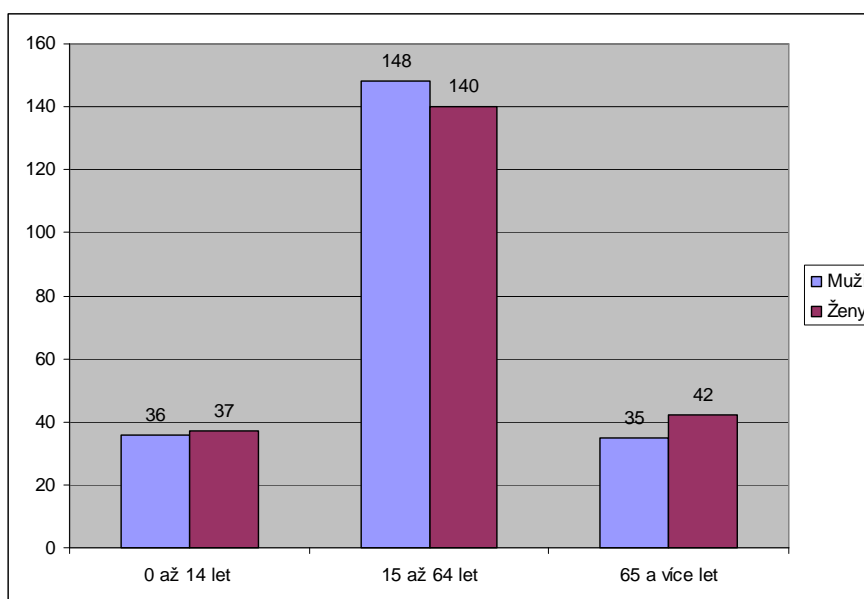


**Počet obyvatel v obci Lubná podle pohlaví a věku v letech 1995 – 2009**

Rok	Počet obyvatel	v tom podle pohlaví		v tom ve věku		
	k 31. 12.	muži	ženy	0 až 14 let	15 až 64 let	65 a více let
1995	432	221	211	94	282	56
1996	451	227	224	94	300	57
1997	444	230	214	85	308	51
1998	440	229	211	81	304	55
1999	447	234	213	78	313	56
2000	436	226	210	68	307	61
2001	431	223	208	64	302	65
2002	435	224	211	62	307	66
2003	428	221	207	59	301	68
2004	410	211	199	56	283	71
2005	415	212	203	59	290	66
2006	415	213	202	57	293	65
2007	423	212	211	66	288	69
2008	430	217	213	72	288	70
2009	438	219	219	73	288	77

Zdroj: <http://vdb.czso.cz>, ze dne 7. 7. 2010

**Struktura obyvatel obce Lubná podle pohlaví a věku (2009)**

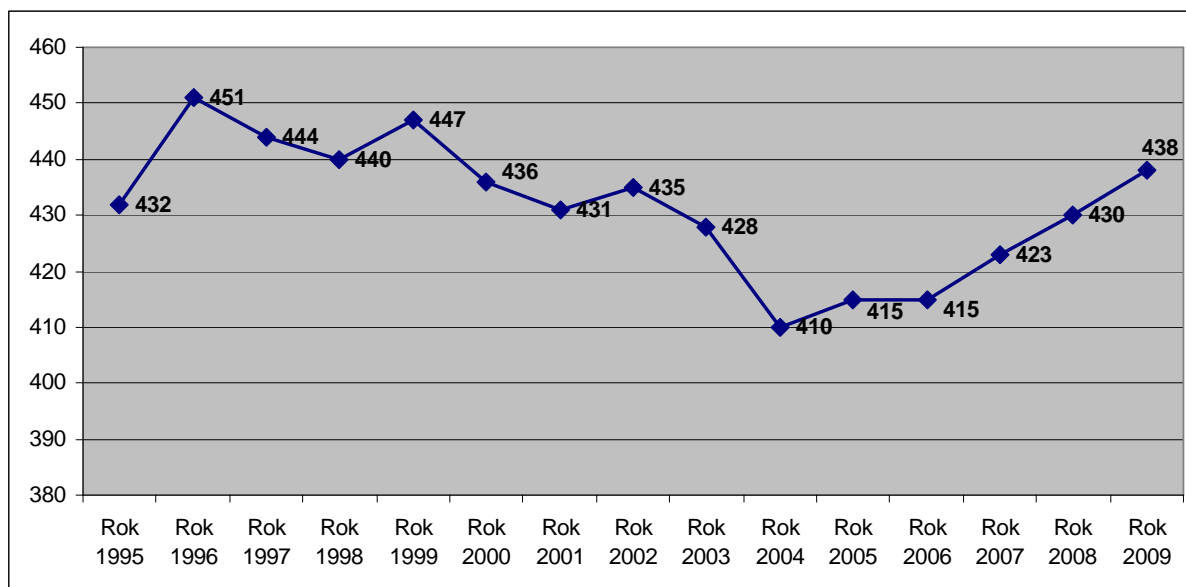


Zdroj: <http://czso.cz>, ze dne 26. 7. 2010

## Populační vývoj

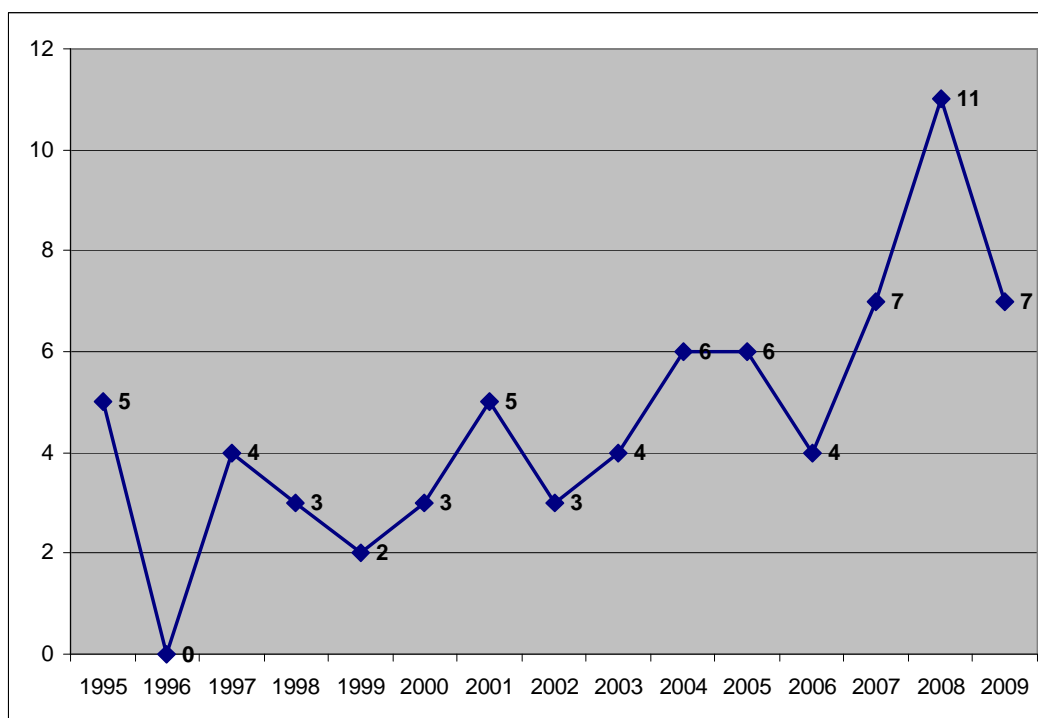
Pro prosperitu obce je vždy významný počet narozených dětí, který charakterizuje, zda v obci žijí mladé rodiny a je tedy pravděpodobný její budoucí rozvoj či stabilní situace. Pro obec je jistě pozitivní vývoj živě narozených dětí, který po stabilních letech 1997 – 2006, v posledních třech letech 2007 - 2009 vykazuje nárůst.

Vývoj počtu obyvatel v obci Lubná v letech 1995 – 2009



Zdroj: <http://vdb.czso.cz>, ze dne 20. 5. 2010

Počet živě narozených v obci Lubná v letech 1995 – 2009



Zdroj: <http://vdb.czso.cz>, ze dne 20. 5. 2010

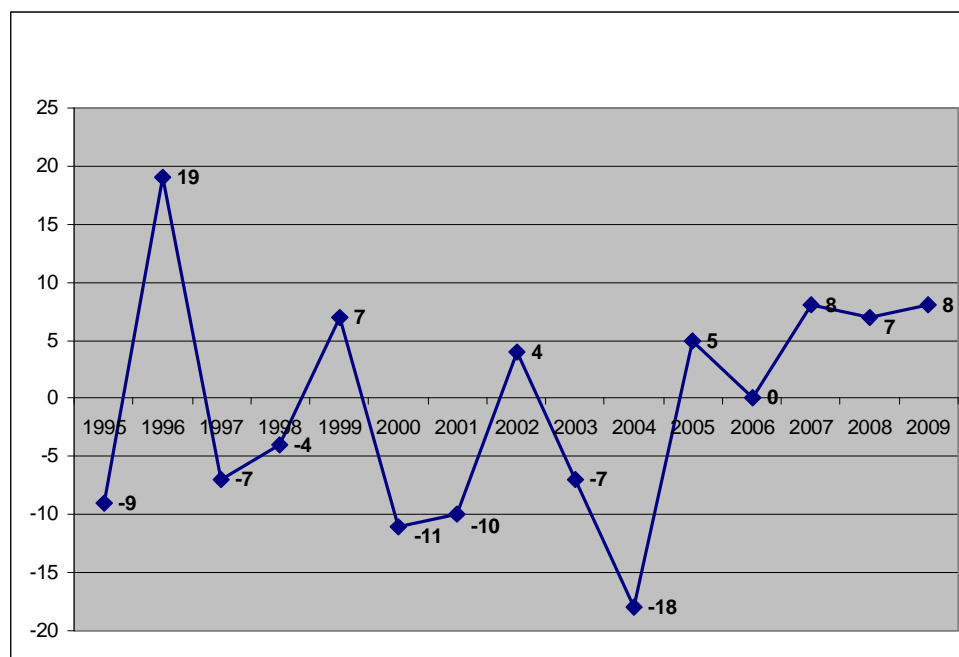
Obměna obyvatelstva obce Lubná je znázorněna v následující tabulce.

**Vývoj populace obce Lubná přirozenou změnou a migrací v letech 1995 - 2009**

Rok	Narození	Zemřelí	Přirozená změna	Přistěhovalí	Vystěhovalí	Migrační saldo	Celková změna
1995	5	9	-4	1	6	-5	-9
1996	0	5	-5	29	5	24	19
1997	4	10	-6	8	9	-1	-7
1998	3	4	-1	11	14	-3	-4
1999	2	4	-2	10	1	9	7
2000	3	2	1	5	17	-12	-11
2001	5	4	1	3	14	-11	-10
2002	3	3	0	7	3	4	4
2003	4	4	0	0	7	-7	-7
2004	6	4	2	2	22	-20	-18
2005	6	7	-1	17	11	6	5
2006	4	6	-2	12	10	2	0
2007	7	3	4	9	5	4	8
2008	11	5	6	10	9	1	7
2009	7	5	2	11	5	6	8

Zdroj: <http://vdb.czso.cz>, ze dne 7. 7. 2010

**Pohyb obyvatel obce Lubná v letech 1995 - 2009**



Zdroj: <http://vdb.czso.cz>, ze dne 20. 5. 2010

## Sociální a vzdělanostní diference obyvatelstva

Vzdělání je velmi důležité v životě každého obyvatele i obce jako celku. Lidé s vhodně zvoleným zaměstnáním navazujícím na potřeby trhu práce mají větší šanci na vlastní trvalou zaměstnanost, nejsou potenciálně ohroženi sociálním vyloučením a pozitivně ovlivňují rozvoj obce jako celku. V Lubné převyšuje počet osob bez maturity významně počet osob s vyšším vzděláním. V rámci vývoje obce je tedy žádoucí věnovat výraznou pozornost zejména vzdělávání mladších ročníků obyvatel tak, aby došlo k postupné úpravě nevyhovující úrovně vzdělanosti.

Obyvatelstvo 15 let a starší		Počet	%
Celkem		371	100
z toho:	bez vzdělání	2	0,5
	základní vč. neukončeného	83	22,4
	vyučení a stř. odborné bez maturity	193	52,0
	úplné střední s maturitou	76	20,5
	vyšší odborné a nástavbové	9	2,4
	Vysokoškolské	7	1,9
	Nezjištěné	1	0,3

Zdroj: <http://vdb.czso.cz>, ze dne 20. 5. 2010

Podíl ekonomicky aktivního obyvatelstva je rovněž odvozován ze Sčítání lidu, domů a bytů v roce 2001. V obci Lubná je o 1,4 % více ekonomicky aktivních mužů než činí celorepublikový průměr.

### Ekonomicky aktivní obyvatelstvo v obci Lubná

Ekonomicky aktivní obyvatelstvo	Lubná		ČR	
	Počet	%	Počet	%
Muži	119	56,1	2 873 522	54,7
Ženy	93	43,9	2 379 878	45,3
CELKEM	212	100	5 253 400	100

Zdroj: <http://vdb.czso.cz>, ze dne 20. 5. 2010

Počet sňatků vykazuje v obci Lubná od roku 2004 stabilní hodnoty. V letech 1998 až 2009 vstoupilo do manželství 23 párů. Ve stejném časovém období se jich 14 rozvedlo. Rozvodovost ve sledovaném období je tedy 60,8 %, což je o 9,13 % více než je hodnota průměrné rozvodovosti ve Zlínském kraji.

### Sociální charakteristika obyvatel obce Lubná v letech 1998 - 2009

Rok	Sňatky	Rozvody	Živě	Potraty
			narození	
1998	3	1	3	4
1999	2	1	2	2

Rok	Sňatky	Rozvody	Živě	Potraty
			narození	
2000	1	0	3	1
2001	0	2	5	4
2002	0	1	3	0
2003	1	3	4	2
2004	4	1	6	2
2005	2	1	6	1
2006	2	0	4	1
2007	4	3	7	3
2008	2	1	11	2
2009	2	0	7	3

Zdroj: <http://vdb.czso.cz>, ze dne 7. 7. 2010

V rámci Sčítání lidu, domů a bytů v roce 2001 byla také zjišťována struktura obyvatel podle náboženského vyznání. Podle tohoto sčítání je v obci Lubná 46,53 % věřících obyvatel, přičemž se nejvíce hlásí k církvi římskokatolické (40,28 %). Ve Zlínském kraji je věřících více než 55 %.

### Bydlení a životní úroveň

Dle posledního Sčítání lidu, domů a bytů, které proběhlo v roce 2001, a následně zpracovaných údajů, které jsou zveřejněny českým statistickým úřadem, se v obci Lubná nachází 179 domů, z nichž 143 je obydleno trvale.

Ve stejném období bylo rovněž zjišťováno, kolik je v dané obci bytů. Závěr je následující. V obci bylo k roku 2001 152 trvale obydlených bytů a z toho v rodinných domech je jich situováno přes 99 % z celkového počtu.

### Základní údaje o domovním fondu

Název obce	Trvale obydlené domy <sup>1</sup>							Neobydlené domy	
	do roku 1945	1946-1980	1981 - 1990	1991-2001	z toho rodinné domy		průměrné stáří domu v letech	Celkem	z toho sloužící k rekreaci
					počet	v %			
Kroměříž	1 160	1 450	368	468	3 472	81,7	43,6	390	50
Lubná	34	57	28	23	141	99,3	39,11	36	24

Zdroj: ČSÚ, Sčítání lidu, domů a bytů 2001

<sup>1</sup> Domem se rozumí stavba, která byla podle rozhodnutí stavebního úřadu určena pro bydlení a dále jiná stavba, ve které se nacházel alespoň jeden byt



### Základní údaje o bytovém fondu

Název obce	Trvale obydlené byty <sup>2</sup>						Neobydlené byty		
	do roku 1945	1946 - 1980	1981 - 1990	1991 - 2001	z toho v rodinných domech		celkem	z toho	
					počet	v %		sloužící k rekreaci	obydlené přechodně
Kroměříž	2 027	5 933	1 767	1 123	3 976	36,5	407	50	64
Lubná	35	62	29	26	151	99,3	36	24	3

Zdroj: ČSÚ, Sčítání lidu, domů a bytů 2001

Co se týká technického vybavení trvale obydlených domů, tak na kanalizační síť bylo napojeno 31,5 % domů, vodovod byl zaveden do 93 % domů. Plynovou přípojku mělo necelých 70 %.

#### Domy v obci Lubná podle technického vybavení

Trvale obydlené domy	143	
Počet domů vybavených	přípojkou na kanalizační síť	45
	vodovodem	133
	plynem	100
	ústředním topením	101

Zdroj: ČSÚ, Sčítání lidu, domů a bytů 2001

Z údajů ze Sčítání lidu, domů a bytů 2001 vyplývá, že v obci žije 121 rodinných domácností, přičemž 91 % těchto domácností tvoří úplné rodiny.

#### Struktura rodinných domácností v obci Lubná

Rodinné domácnosti	úplné rodiny		neúplné rodiny		Celkem
	bez závislých dětí	se závislými dětmi	bez závislých dětí	se závislými dětmi	
	počet	57	53	9	
celkem	110		11		
%	91,0%		9,0%		100%

Zdroj: ČSÚ, Sčítání lidu, domů a bytů 2001

<sup>2</sup> Domem se rozumí stavba, která byla podle rozhodnutí stavebního úřadu určena pro bydlení a dále jiná stavba, ve které se nacházel alespoň jeden byt

### Vyjíždka obyvatel obce Lubná za prací a do škol

Název obce	Pracující vyjíždějící z obce za prací		z toho denně					Žáci, studenti a učni vyjíždějící do škol	
	celkem	v % z pracujících celkem	celkem	v % z vyjíždějících celkem	s dobou cesty			celkem	v % ze žáků, studentů a učňů celkem
					do 29 minut	30 - 59 minut	60 minut a více		
Lubná	148	76,3	140	94,6	66	73	1	65	87,8

Zdroj: ČSÚ, Sčítání lidu, domů a bytů 2001

## 2.7.2. Sociální prostředí a lidské zdroje

### Školství

V obci Lubná se nachází mateřská škola. Obec Lubná nechala v roce 2009 stavebně upravit budovu mateřské školy. Celkové náklady této akce dosáhly 598 254 Kč.

#### Počet dětí v Mateřské škole v obci Lubná

obec	počet tříd	počet dětí celkem ve všech třídách					
		2010/2009	2009/2008	2008/2007	2007/2006	2006/2005	2005/2004
Lubná	1	23	21	18	17	15	14

Zdroj: Odbor školství, kultury a státní památkové péče, MěÚ Kroměříž

### Volnočasové aktivity a sport



V obci Lubná aktivně pracují tyto spolky: Oddíl stolního tenisu OÚ Lubná, TJ Sokol Lubná, SHD Lubná, Turistický oddíl Lubná a MS Chřibsko.

Oddíly stolního tenisu hrají okresní soutěž I. a II. třídy

TJ Sokol Lubná – oddíl kopané má v dnešní době tři družstva – muži A, muži B a dorostence.

Turistický oddíl úzce spolupracuje se SDH a s TJ Sokol a společně pořádají turistické pochody převážně do Chřibů. V roce 2009 byly cílem pochodů Buchlov, Kudlovská dolina, Budačina a Brdo.

MS Chřibsko, jehož součástí je i katastr obce Lubná, hospodaří na ploše 1 403 ha převážně zemědělské půdy se zvěří drobnou (zajíc polní a bažant obecný) a se zvěří spárkatou (zvěř srnčí).

Tradičními akcemi pořádanými výše uvedenými spolky jsou vynášení smrčky, stavění máje, hody, dětské šibřinky, turnaje ve stolním tenise, loučení s prázdninami a turistické pochody.

Občané obce mají k dispozici dvě fotbalová hřiště, tenisový kurt a hernu stolního tenisu. Mohou také využívat kulturní dům a místní knihovnu.



## 2.7.3. Ekonomika, podnikání a trh práce

### **Ekonomika v obci Lubná**

V obci Lubná je dle údajů Českého statistického úřadu 70 podnikatelských subjektů. Největší procentní podíl na celkovém počtu subjektů v obci zaujímá obchod, prodej a opravy motorových vozidel a spotřebního zboží a pohostinství (téměř 33 %), dále stavebnictví (21,4 %) a průmysl (18,6 %).

Podnikatelské subjekty podle převažující činnosti	Počet	Procentní podíl
Zemědělství, lesnictví, rybolov	2	2,9
Průmysl	13	18,6
Stavebnictví	15	21,4
Doprava a spoje	3	4,3
Obchod, prodej a opravy motorových vozidel a spotřebního zboží a pohostinství	23	32,9
Ostatní obchodní služby	9	12,9
Veřejná správa, obrana, povinné sociální pojištění	2	2,9
Školství a zdravotnictví	1	1,4
Ostatní veřejné, sociální a osobní služby	2	2,9
Celkem	70	100

Zdroj: <http://vdb.czso.cz>, ze dne 20. 5. 2010

Nejpočetněji jsou zastoupeni živnostníci. Co do počtu mezi podnikatelskými subjekty dle právní formy tvoří 81,4 % z celkového počtu podnikatelských subjektů.

Podnikatelské subjekty podle právní formy	Počet	Procentní podíl
Státní organizace	1	1,4
Akciové společnosti	0	0
Obchodní společnosti	3	4,3
Družstevní organizace	0	0
Peněžní organizace - počet subjektů	0	0
Živnostníci	57	81,4
Samostatně hospodařící rolníci	2	2,9
Svobodné povolání	3	4,3
Zemědělští podnikatelé	0	0,0
Ostatní právní formy	4	5,7
Celkem	70	100

Zdroj: <http://vdb.czso.cz>, ze dne 20. 5. 2010

V obci Lubná fungují tři pohostinská zařízení. Nakoupit si obyvatelé mohou ve dvou prodejnách se smíšeným zbožím a jednou za měsíc do obce přijíždí praktický lékař.

V katastrálním území Lubné najdeme areál Lesní osada Kudlovská dolina. Jeho rekreační využití, ať už pro letní dětské tábory, soukromé nebo firemní pobyty, sportovní soustředění a celou řadu dalších aktivit, zde má dlouholetou tradici. Přímo na okraji Lubné se nachází také zděná stylová chalupa, která nabízí ubytování až pro 7 lidí.

V katastru obce hospodaří zemědělský podnik.

### **Nezaměstnanost a její struktura**

Dopady celosvětové finanční krize jsou patrné na vzrůstající nezaměstnanosti v obci Lubná i v celém Zlínském kraji. V lednu a únoru v roce 2008 se obec Lubná vymykala nejen zlínskému, ale i celorepublikovému procentu nezaměstnanosti. V této době dle údajů uvedených na portálu MPSV byla míra nezaměstnanosti v uvedené obci pouze 3,8 %. Znamená to tedy, že i když se nezaměstnanost projevila i v Lubné, ta si v uvedeném období držela velmi nízké procento nezaměstnanosti.

#### **Srovnání nezaměstnanosti na úrovni obce, okresu, kraje k 30. 3. 2010**

Území	Dosažitelní uchazeči	Míra nezaměstnanosti (%)	Volná místa (počet)
Obec Lubná	24	11,3	0
Okres Kroměříž	6 958	13,3	328
Zlínský kraj	34 768	11,6	1 428

Zdroj: <http://portal.mpsv.cz>, z dne 24. 5. 2010

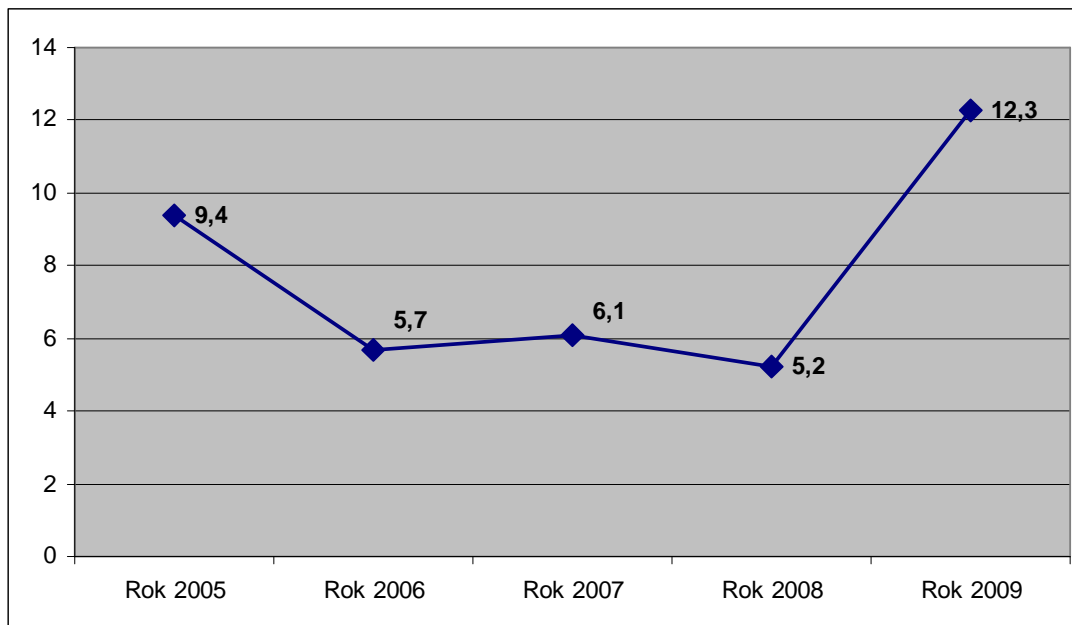
#### **Vývoj nezaměstnanosti v obci Lubná od března 2009 do března 2010**

Datum	Dosažitelní uchazeči celkem (počet)	Míra nezaměstnanosti (%)	Volná místa (počet)
3/2009	13	6,1	1
4/2009	17	8,0	1
5/2009	19	9,0	0
6/2009	19	9,0	0
7/2009	22	10,4	0
8/2009	24	11,3	0
9/2009	24	11,3	0
10/2009	24	11,3	0
11/2009	25	11,8	0
12/2009	26	12,3	0
1/2010	24	11,3	0
2/2010	23	10,8	0
3/2010	24	11,3	0

Zdroj: <http://portal.mpsv.cz>, z dne 24. 5. 2010

Vlivem ekonomické krize a složité hospodářské situace došlo i v Lubné postupem času k růstu nezaměstnanosti. Nejvíce se projevila během roku 2009, kdy se nezaměstnanost zvýšila o 7,1 % na 12,3 %.

**Míra nezaměstnanosti v obci Lubná v letech 2005 – 2009 (vždy k 31. 12.)**



Zdroj: <http://portal.mpsv.cz>, z dne 24. 5. 2010

#### 2.7.4. Životní prostředí

##### **Půda a reliéf**

Obec Lubná je situována ve svažitém terénu. Jedná se především o zemědělsky využívanou krajinu. Zemědělská půda se zde nachází na 57,6 % a dále se v katastru obce také ve významné míře vyskytují lesní pozemky a to v 34 %. Zastavěná plocha je zastoupena v celé výměře necelým 1,5 %.

**Bilance půdy v obci Lubná k 31. 12. 2009**

Druh pozemku	Rozloha/ha
Zemědělská půda	396
Z toho: Orná půda	310
Zahrady, ovocné sady	22
Trvalé travní porosty	64
Nezemědělská půda	
Z toho: Lesní pozemky	234
Vodní plochy	11
Zastavěné plochy	10
Ostatní	37
Celková výměra	687

Zdroj: Český statistický úřad, ze dne 27. 7. 2010

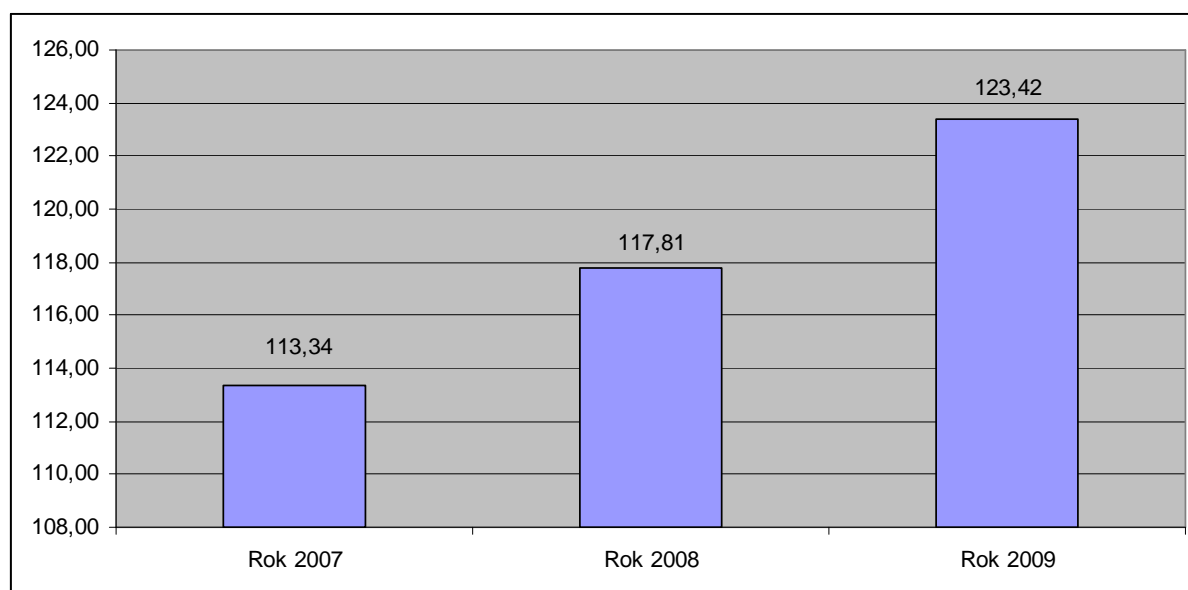


## Odpady

Obce Mikroregionu Kroměřížsko, tedy i Lubná, mají vytvořený jednotný systém v nakládání s odpady, který se řídí dle Plánu odpadového hospodářství Mikroregionu Kroměřížsko. V posledních letech bylo intenzivně zaváděno oddělené shromažďování využitelných složek komunálního odpadu a byla vytvořena fungující síť sběru plastů, papíru a skla.

Svoz komunálního odpadu je v obci komplexně zajišťován firmou Biopas, spol. s r. o. a odstraňován na skládce odpadů Kuchyňky u obce Nětčice (mimo území Mikroregionu Kroměřížsko), kterou provozuje firma Depoz, spol. s r. o. Zdounky. Nejbližším provozovatelem recyklačního dvora stavebních odpadů je RESTA DANON s. r. o. Přerov – provozovna Lutopecny.

### Celková produkce odpadu v obci Lubná v letech 2007 – 2009 v tunách



Zdroj: Odbor Životního prostředí, MěÚ Kroměříž

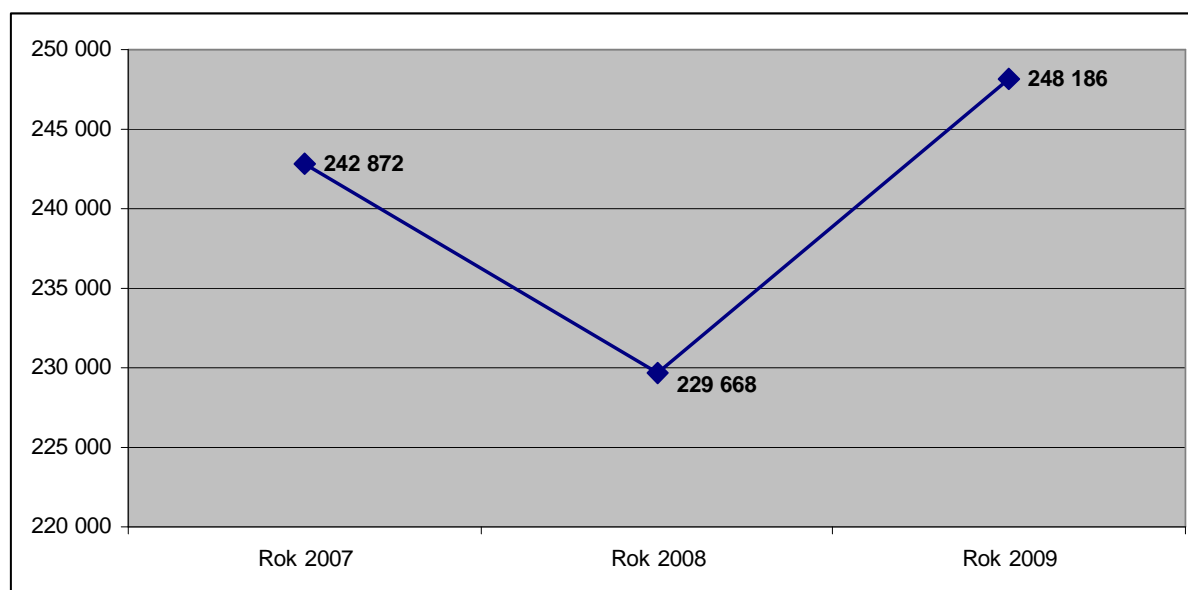
### Produkce vybraných složek odpadu v obci Lubná v letech 2007 - 2009

Název vybrané hlavní složky odpadu	Množství odpadu (t)		
	Rok 2007	Rok 2008	Rok 2009
Papír a lepenka	*		
Plasty	1,992	2,133	1,601
Sklo	4,511	5,074	4,694
Směsný komunální odpad	106	110	116

Zdroj: Obec Lubná

\* V obci Lubná se papír a lepenka netřídí

### Platby obce Lubná za svoz odpadu v letech 2007 - 2009



Zdroj: Obec Lubná

### Příroda

Území obce Lubná má charakter kulturní krajiny, který je typický pro oblast středního Pomoraví. Jedná se o intenzivně zemědělsky využívanou krajinu prostoupenou drobnými polními lesíky a liniovou zelení. Souvislá plocha lesa se vyskytuje v jižní části katastrálního území a je součástí Přírodního parku Chřiby. Přírodní park Chřiby byl vyhlášen 3. 4. 1991 vyhláškou ONV Kroměříž, kterou se zřizuje oblast klidu Chřiby, přehlášeno nařízením OkÚ Kroměříž č. 2/96 ze dne 8. listopadu 1996 o zřízení přírodního parku Chřiby. Rozloha na území okresu Kroměříž je cca 63 km<sup>2</sup> a rozkládá se v pohoří Chřiby, které jsou tvořeny nejzápadnějším obloukem Karpat.

### Fauna

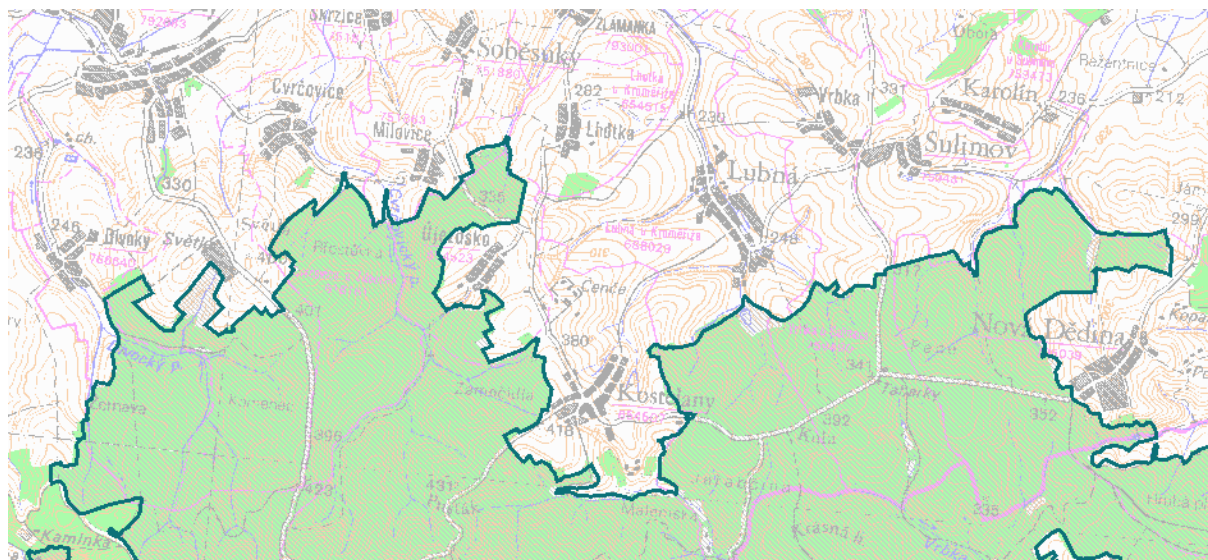
Chřiby jsou územím s relativně vyváženými ekologickými podmínkami, což se přímo projevuje v druhové pestrosti fauny s velkým podílem zvláště chráněných druhů (např. čáp černý, včelojed lesní, bramborníček černohlavý, krutihlav obecný, lelek lesní, výr velký, některé druhy netopýrů, z bezobratlých stojí za zmínku nález kudlanky nábožné). V posledních letech se zde šíří i bobr evropský (Koryčanská přehrada).

### Květena

V rámci České republiky lze toto území označit jako jedno z ekologicky nejstabilnějších, vyznačující se nadprůměrnou lesnatostí s převahou lesů přírodní dřevinné skladby (dubobukové a bukové lesy). Antropogenní vlivy zasáhly především na úpatí pohoří přeměnou listnatých porostů na jehličnaté, většinou smrkové porosty. Na území přírodního parku je řada zvláště chráněných území. Za zmínku stojí výslunné travnaté stráně s teplomilnou květenou s řadou chráněných druhů z čeledi vstavačovitých nebo skalní útvary na hřebenech Chřibů.

Ráz jednotlivých partií krajiny určují vedle reliéfu především proměnlivé způsoby využití. Celkově převažuje zemědělské využití.

### Lokality soustavy NATURA 2000 – Evropsky významná lokalita v k. ú. Lubná



Zdroj: [http://mapy.nature.cz/mapinspire/MapWin.aspx?M\\_WizID=8&M\\_Site=aopk&M\\_Lang=cs](http://mapy.nature.cz/mapinspire/MapWin.aspx?M_WizID=8&M_Site=aopk&M_Lang=cs),  
ze dne 24. 5. 2010

## 2.7.5. Technická infrastruktura

### **Dopravní infrastruktura**

V řešeném území je důležitá doprava silniční a pěší. Území leží mimo zájmy dopravy vodní, letecké a železniční. Dopravní obsluha řešeného území je zabezpečována prostřednictvím silniční sítě a to silnicí č. III/36738 Sulimov – Lubná – Zlámanka.

Autobusové spojení je do obce vedeno ve všední den dvanáctkrát.

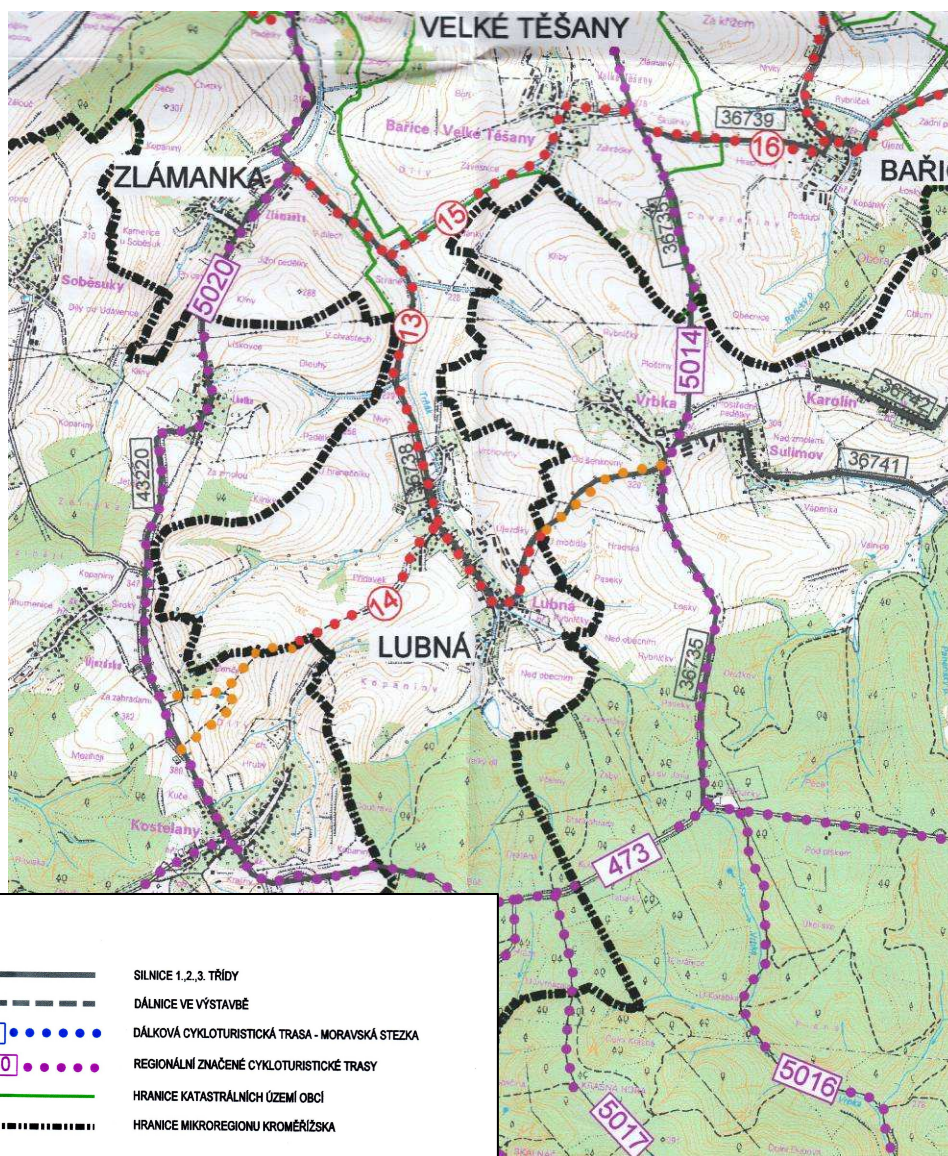
### **Cyklistická doprava**

Podpora cyklo dopravy v posledních letech stoupá. Umožňuje totiž pohyb téměř všem lidem bez ohledu na věk či výši příjmu. Je přátelská k životnímu prostředí a potřebná infrastruktura klade minimální požadavky na zábor půdy. Pravidelná jízda na kole má pozitivní vliv na zdraví člověka.

Mikroregion Kroměřížsko má již od roku 2006 zpracován „Generel cyklotras Mikroregionu Kroměřížsko“ – vyhledávací a prověřovací studie. Z tohoto dokumentu vyplývá, že v obci Lubná jsou naplánovány cyklostezky místního charakteru. V katastru obce Lubná vidíme dle mapky místní trasy označené č. 13 úsek Zlámanka – Lubná a č. 14 úsek Lubná – Újezdsko Čenče a č. 15 úsek Lubná Velké Těšany.



## Stávající a plánované cyklotrasy na území Mikroregionu Kroměřížsko



LEGENDA:	
<b>STÁVAJÍCÍ</b>	
	SILNICE 1,2,3. TŘÍDY
	DÁLNIČE VE VÝSTAVBĚ
	DÁLKOVÁ CYKLOTURISTICKÁ TRASA - MORAVSKÁ STEZKA
	REGIONÁLNÍ ZNAČENÉ CYKLOTURISTICKÉ TRASY
	HRANICE KATASTRÁLNÍCH ÚZEMÍ OBCÍ
	HRANICE MIKROREGIONU KROMĚŘÍŽSKA
<b>NAVRHOVANÉ</b>	
	NÁVRH TRASY - 1 AŽ 35
	MORAVSKÁ STEZKA - PŘELOŽKA ŘEŠENÁ SAMOSTATNOU DOKUMENTACÍ
	NÁVRH TRASY NAD RÁMEC MIKROREGIONU

Zdroj: Generel cyklotras Mikroregionu Kroměřížsko, září 2006

### Zásobování vodou

Obec má vybudován veřejný vodovod, který je v majetku obce (VaK „Kroměříž a. s. jej provozuje na základě smlouvy) a byl postaven v r. 1995. Vodovod je součástí skupinového vodovodu Kvasicko se zdrojem vody ÚV Tlumačov. Zásobovací řad PVC DN 100 – 150 z VDJ Vrbka 2 x 500m m<sup>3</sup> (332,50 – 329,00) prochází kolem obce Vrbka do Lubné, kde z něj odbočuje řad pro ČS Kostelany. Další zásobovací přivaděč pokračuje přes obec směrem na Lhotku a Zlámanku.

Vlastní rozvodná síť je napojena na zásobovací řad přes vodoměrnou šachtu, kde je také osazen redukční ventil ke snížení tlaku. Rozvodná vodovodní síť je z trub PVC DN 80 – 100.

## Odkanalizování

V obci Lubná je vybudována jednotná kanalizace z betonových trub, která je v majetku VaK Kroměříž a. s. Kanalizace netvoří jednotný systém, není realizována v celé obci a je ve špatném technickém stavu. Odpadní vody jsou po individuálním předčištění vypouštěny do kanalizace. Nová zástavba má vybudovány bezodtokové jímky na vyvážení. Centrální čištění odpadních vod není v obci realizováno. Účinnost čistících zařízení - septiků u jednotlivých nemovitostí je z pohledu dnešní doby nevyhovující.

## Vodní toky a nádrže

V katastru obce se nachází vodní toky:

- Kostelanský potok
- potok Trňák
- vodní nádrž – Lubenská přehrada



### Vodní toky v katastrálním území obce Lubná



Zdroj: <http://www.mapy.cz/#mm=ZTtTcP@x=139857792@y=133235328@z=13>, ze dne 24.5. 2010



## 2.7.6. Správa obce Lubná

Subjekt obce Lubná vznikl na základě zákona č. 128/2000Sb., o obcích a je územním samosprávným celkem s právní subjektivitou. Je základním územním samosprávným společenstvím občanů a tvoří územní celek, který je vymezen hranicemi území obce.

Obec vykonává samostatnou působnost do které patří spravování záležitostí, které jsou v zájmu obce a jejích občanů, pokud nejsou svěřeny zákonem krajům nebo pokud nejde o výkon přenesené působnosti, a dále záležitostí, které do samostatné působnosti obce svěřil zvláštní zákon. Při výkonu samostatné působnosti se obec řídí zákonem o obcích při vydávání obecně závazných vyhlášek a v ostatních záležitostech rovněž dalšími právními předpisy v platném znění.

Obec Lubná je samostatně spravována zastupitelstvem obce. Zastupitelstvo je devítičlenné a v jeho čele stojí starosta obce. Obec má dále finanční a kontrolní komisi.

V rámci rozpočtu obce každoročně vyčleňuje částku, která slouží k zabezpečení rozvoje obce, její infrastruktury a služeb. Dále se zabývá zajištěním nutných činností, které obec stabilně řeší jako je údržba zeleně, likvidace odpadů či podpora kulturní a sportovní činnosti

### **Investice obce Lubná**

Obec Lubná hospodařila ve sledovaném období s rozpočtem od 3 210 263,- Kč do 5 559 604 Kč. Pouze v roce 2009 hospodařila s deficitním rozpočtem. Nejvíce peněz pomocí dotací se obci podařilo získat v roce 2008, a to celkem téměř jeden a půl milionů korun.

#### **Příjmy obce Lubná v letech 2005 - 2009**

<b>Příjmy</b>	<b>2005</b>	<b>2006</b>	<b>2007</b>	<b>2008</b>	<b>2009</b>
příjmy za rok celkem	3 790 256	3 210 263	3 887 647	5 559 604	4 330 301
z toho příjmy daňové	2 695 698	2 463 497	3 016 319	3 389 660	3 135 136
z toho mimořádné ze státního rozpočtu	827 000	0	0	1 358 000	0
z toho mimořádné z krajského rozpočtu	0	42 754	0	124 414	415 832
z toho mimořádné z regionálního rozpočtu	501 000	200 000	248 000	0	0
z toho příjmy z EU	0	0	0	0	67 507
z toho daň z nemovitostí	337 434	234 327	319 707	302 193	371 950
z toho jiné mimořádné příjmy	0	0	0	0	0
úvěr	0	0	0	0	0

Zdroj: Obec Lubná

#### **Výdaje obce Lubná v letech 2005 - 2009**

<b>Výdaje</b>	<b>2005</b>	<b>2006</b>	<b>2007</b>	<b>2008</b>	<b>2009</b>
výdaje za rok celkem	3 353 733	3 162 477	3 735 381	5 323 660	4 539 528
z toho výdaje na sport a kulturu v obci	278 490	619 887	161 594	73 230	273 630
z toho investiční výdaje	83 364	303 699	279 800	1 707 337	0

Zdroj: Obec Lubná

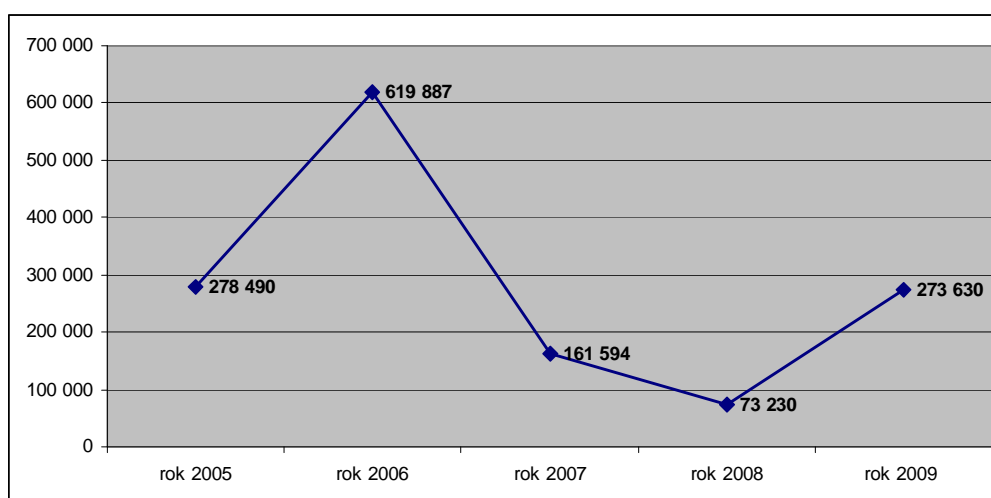
### Celkové příjmy a výdaje obce Lubná v letech 2005 - 2009

Rok	2005	2006	2007	2008	2009
Příjmy	3 790 256	3 210 263	3 887 648	5 559 604	4 330 301
Výdaje	3 353 733	3 162 477	3 735 381	5 353 660	4 539 528
Rozdíl	436 523	47 786	152 267	205 944	-209 227

Zdroj: Obec Lubná

Obec Lubná finančně podporuje sportovní a kulturní dění v obci. Finanční částka se v letech 2005 – 2009 pohybovala od 1,4 % do 19,6 % z celkových výdajů obce. Maximální výdaj na tuto činnost byl v roce 2006, kdy proběhla rekonstrukce kulturního domu.

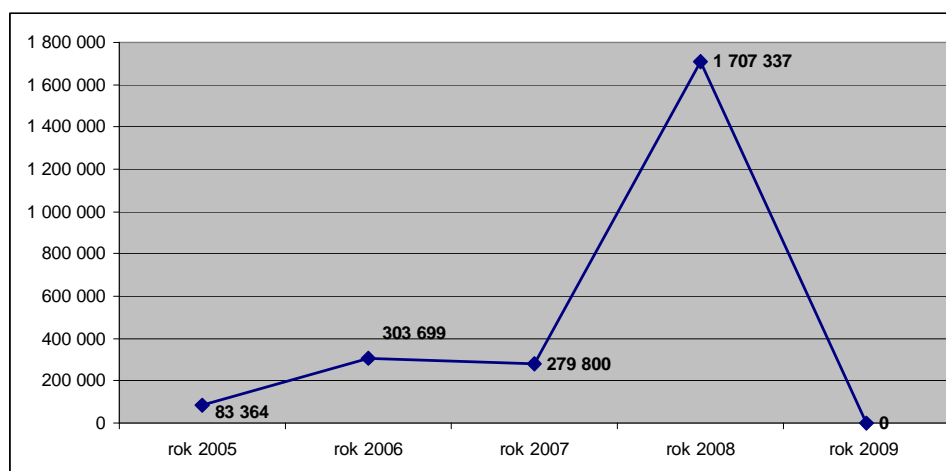
### Výdaje na sport a kulturu v obci Lubná v letech 2005 - 2009



Zdroj: Obec Lubná

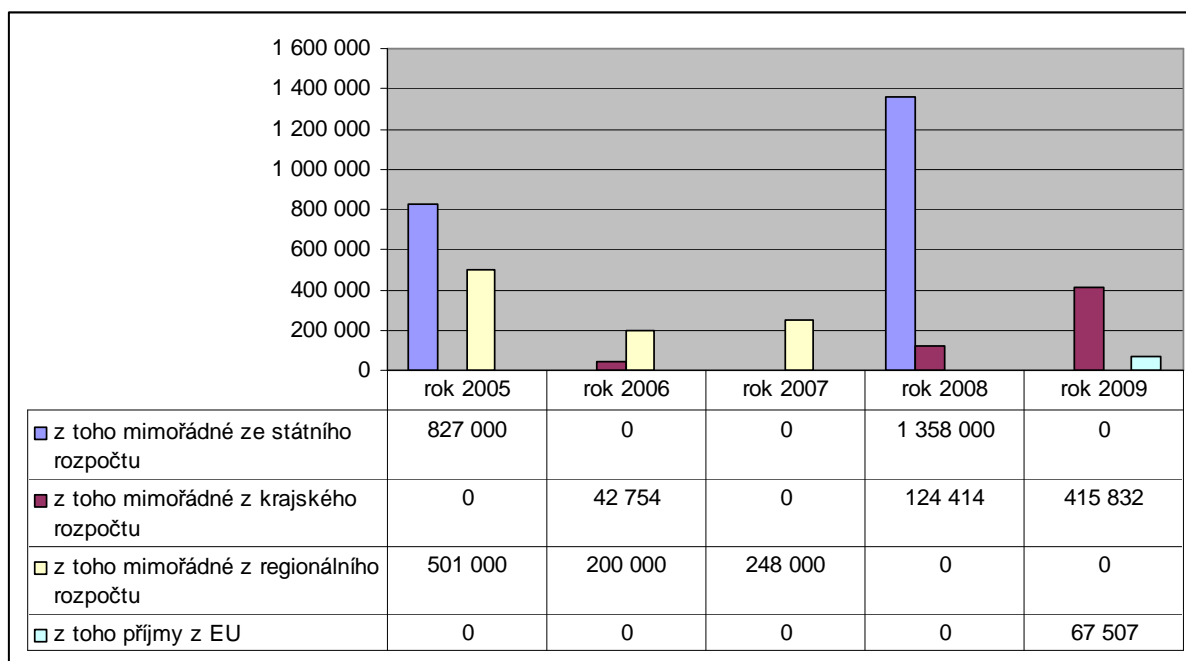
Výdaje na investiční akce v obci Lubná se pohybují do maximálně 32 % z celkových výdajů obce. Největší částka byla proinvestována v roce 2008 na propustek k hřišti.

### Investiční výdaje v obci Lubná v letech 2005 - 2009



Zdroj: Obec Lubná

### Čerpání dotací obcí Lubná podle poskytovatele dotace



Zdroj: Obec Lubná

### Komunikace s veřejností

Komunikace s veřejností je obcí Lubná vnímána jako jeden ze základních aspektů, který ovlivňuje kvalitu řízení obce. Komunikace s občany je řešena několika rovnocennými způsoby tak, aby vyhovovala všem skupinám zájemců o informace bez ohledu na věková či jiná omezení.

Obec Lubná využívá své webové stránky, které jsou umístěny na adrese: <http://www.obeclubna.cz/>. Na této webové stránce najdete základní informace o obci, její historii, složení zastupitelstva, informace o spolcích, které v obci působí i fotogalerii.



K informování občanů slouží hlavně místní rozhlas. Důležité dokumenty se zveřejňují na úřední desce.



Základní charakteristika obce v číslech	
První písemná zmínka (rok)	1290
Katastrální výměra	487 ha
Počet obyvatel k 31. 12. 2009	596
Nadmořská výška	214
Hustota obyvatel na km <sup>2</sup>	122,2
Základní sídelní jednotky	2
Části obce	2
Názvy částí obce	Lutopecny, Měrůtky
Obec s rozšířenou působností	Kroměříž
Pověřená obec	Kroměříž

Zdroj: [http://www.zlin.czso.cz/xz/redakce.nsf/i/mapy\\_spravnich\\_obvodu](http://www.zlin.czso.cz/xz/redakce.nsf/i/mapy_spravnich_obvodu)  
<http://cs.wikipedia.org/wiki/Lutopecny>

## Hlavní památky



Kříž zapsaný v seznamu NPÚ

V obci Lutopecny se nachází kříž, stojící při silnici do Měrůtek, který je od 3. 5. 1958 zapsán v seznamu památek NPÚ.

Dále v Lutopecnách i Měrůtkách najdeme pomníky padlým v 1. a 2. světové válce.

Mezi drobné sakrální stavby v katastrálním území Lutopecny patří zvonice na návsi, kaplička na silnici do Kroměříže, kříž na jižním okraji zastavěného území a kříž, který byl z důvodu stavby D1 přesunut na severní okraj zastavěného území Měrůtek. V katastru obce Měrůtky se pak nalézá zvonice na návsi, kaplička na východním okraji zastavěného území u silnice z Kroměříže do Zlobic a kříž na návsi pod lípou u popisného čísla 3.



Památník obětem 1. a 2. světové války



## 2.8.1. Obyvatelstvo a bydlení

### **Počet obyvatel a věková struktura**

Stav obyvatelstva bezprostředně odráží prosperitu obce a je jedním z faktorů, který ovlivňuje její budoucí ekonomický růst. Počet obyvatel má od roku 1995 až na malé výjimky rostoucí tendenci. V letech 1995 – 2009 přibýlo v obci 89 obyvatel.

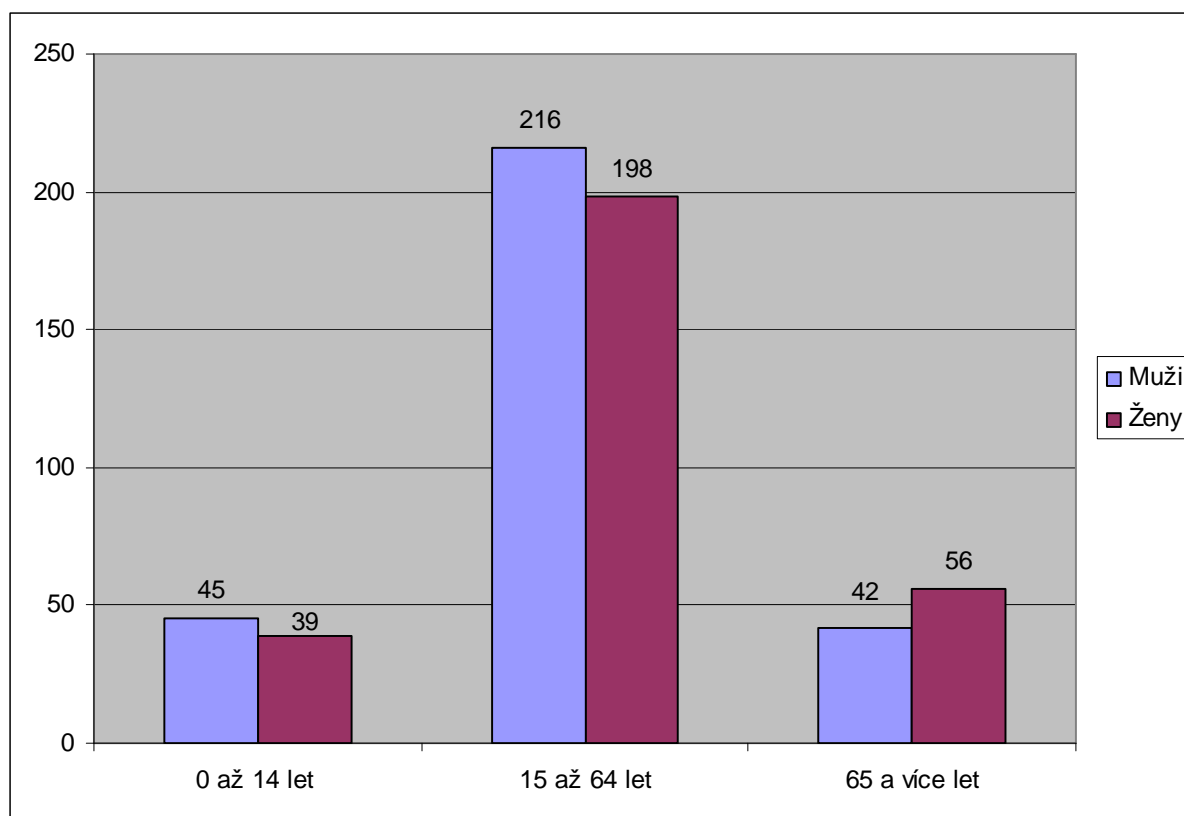
Počet obyvatel v produktivním věku vykazuje taktéž nárůst.

#### **Počet obyvatel v obci Lutopecný podle pohlaví a věku v letech 1995 – 2009**

Rok	Počet obyvatel	v tom podle pohlaví		v tom ve věku		
	k 31. 12	muži	Ženy	0 až 14 let	15 až 64 let	65 a více let
1995	507	258	249	79	354	74
1996	513	265	248	80	360	73
1997	530	268	262	85	371	74
1998	540	274	266	95	373	72
1999	551	275	276	93	383	75
2000	553	279	274	89	388	76
2001	554	283	271	91	388	75
2002	549	278	271	87	379	83
2003	559	281	278	81	391	87
2004	561	283	278	85	382	94
2005	571	288	283	80	393	98
2006	568	289	279	83	391	94
2007	586	298	288	93	401	92
2008	595	300	295	89	407	99
2009	596	303	293	84	414	98

Zdroj: [http://www.czso.cz/xz/redakce.nsf/i/mesta\\_a\\_obce](http://www.czso.cz/xz/redakce.nsf/i/mesta_a_obce), ze dne 7. 7. 2010

### Struktura obyvatel obce Lutopecny podle pohlaví a věku (2009)

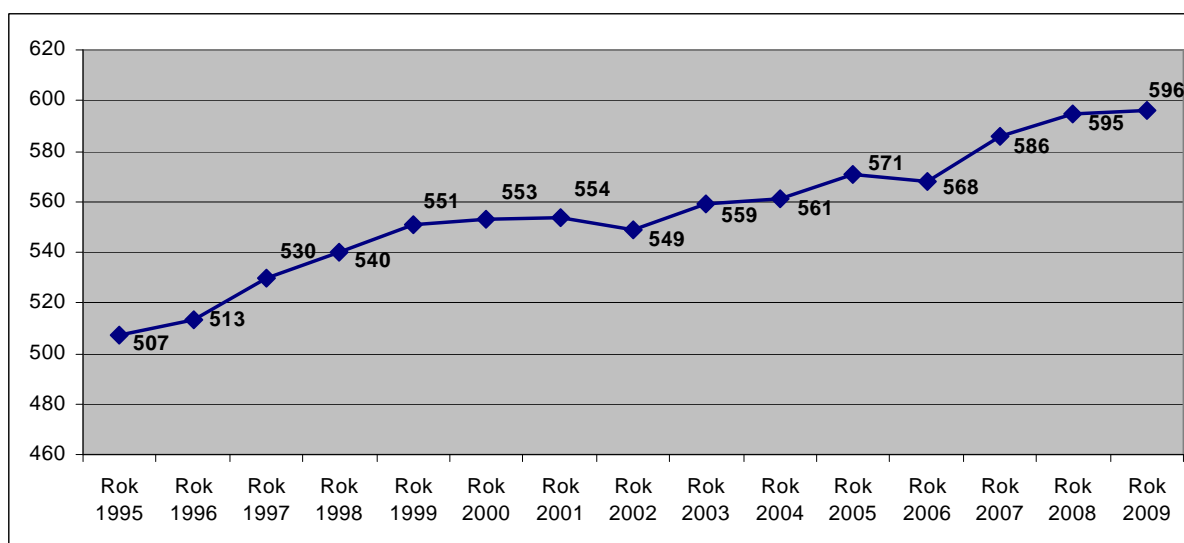


Zdroj: <http://vdb.czso.cz>, ze dne 26. 7. 2010

### Populační vývoj

Z následujícího grafu je patrné, že počet obyvatel v obci Lutopecny má stále stoupající tendenci. Od roku 1995 vzrostl počet obyvatel v Lutopecnách o více než 17 %.

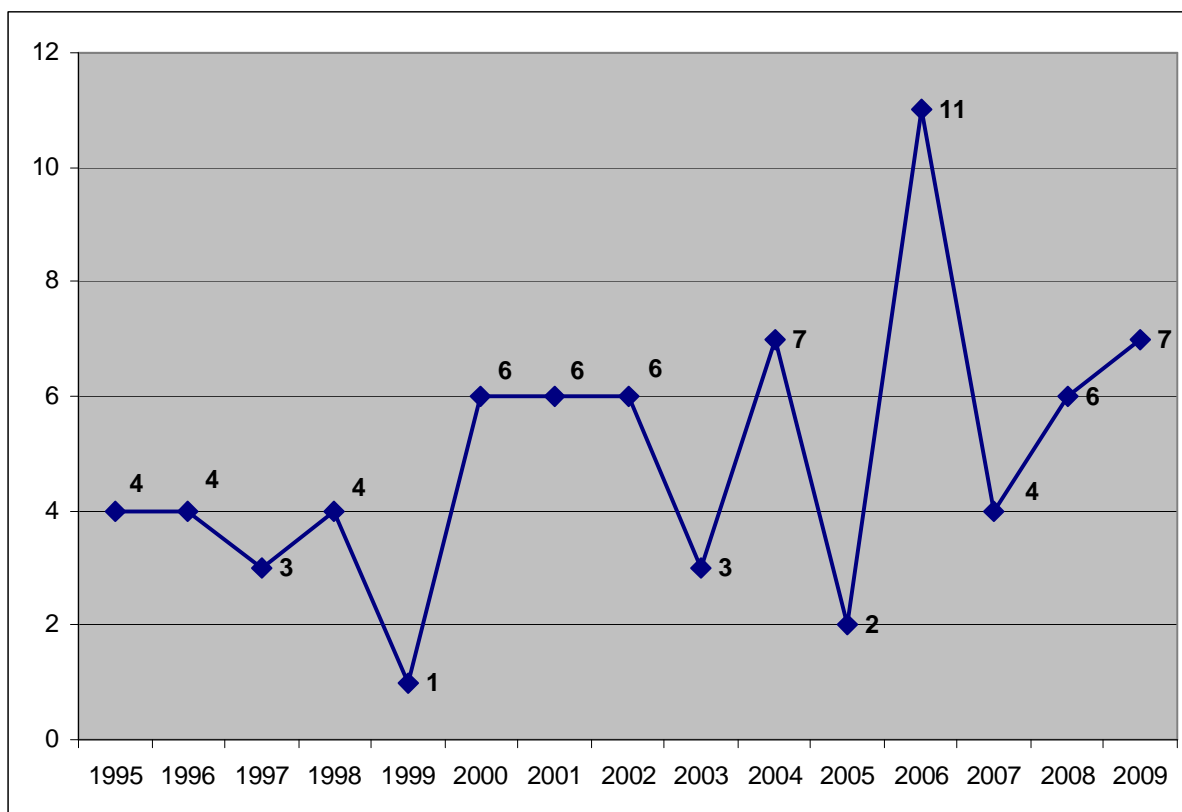
### Vývoj počtu obyvatel v obci Lutopecny v letech 1995 – 2009



Zdroj: <http://vdb.czso.cz>, ze dne 24. 5. 2010

Pro prosperitu obce je vždy významný počet narozených dětí, který charakterizuje, zda v obci žijí mladé rodiny a je tedy pravděpodobný její budoucí rozvoj či stabilní situace. V Lutopecních za posledních 13 let kolísá počet nově narozených dětí mezi jedním a jedenácti.

**Počty živě narozených v obci Lutopecny v letech 1995 – 2009**



Zdroj: <http://vdb.czso.cz>, ze dne 24. 5. 2010

Obměna obyvatelstva obce Lutopecny je znázorněna v následující tabulce. Graf pohybu obyvatelstva nám prozrazuje, že celkový úbytek obyvatel v obci byl pouze v letech 2001, 2002 a v roce 2006. V jiných letech se čísla pohybují v kladných hodnotách.

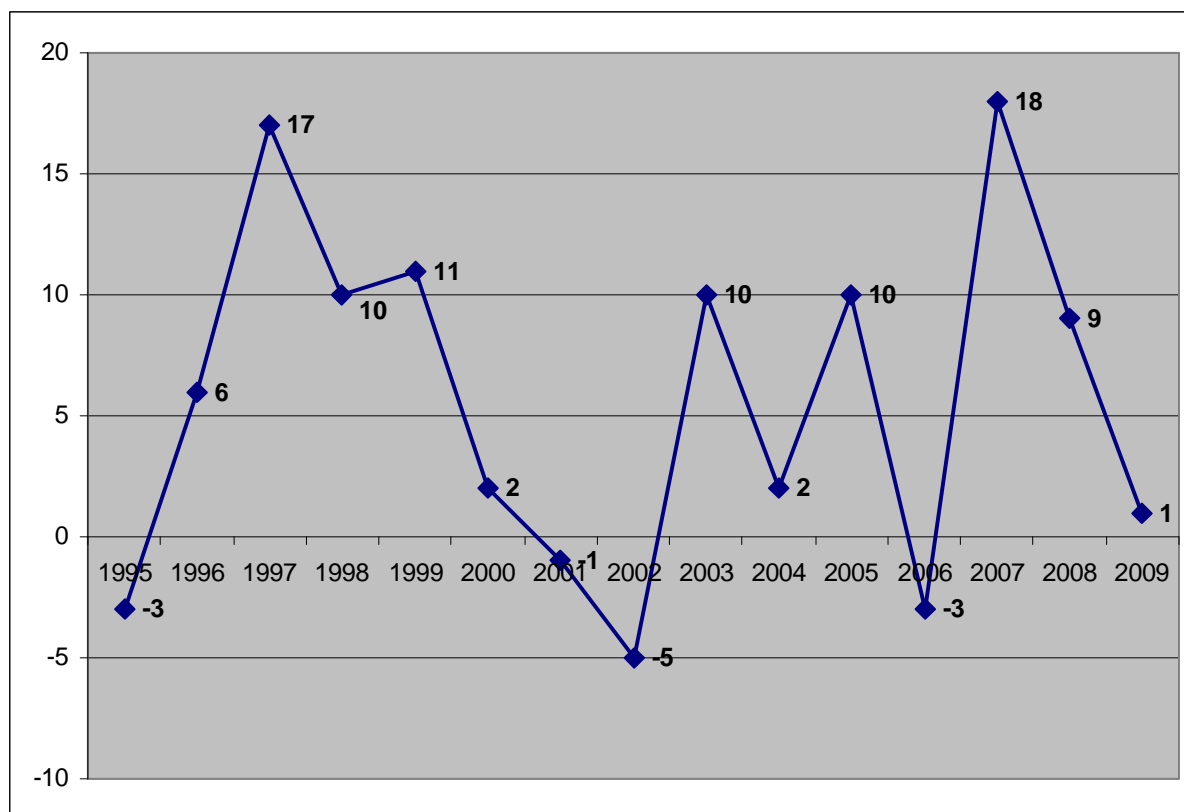
**Vývoj populace obce Lutopecny přirozenou změnou a migrací v letech 1995 - 2009**

Rok	Narození	Zemřelí	Přirozená změna	Přistěhovalí	Vystěhovalí	Migrační saldo	Celková změna
1995	4	7	-3	11	11	0	-3
1996	4	9	-5	24	13	11	6
1997	3	3	0	21	4	17	17
1998	4	4	0	23	13	10	10
1999	1	2	-1	23	11	12	11
2000	6	5	1	8	7	1	2
2001	6	3	3	11	15	-4	-1
2002	6	4	2	4	11	-7	-5

Rok	Narození	Zemřelí	Přirozená změna	Přistěhovalí	Vystěhovalí	Migrační saldo	Celková změna
2003	3	3	0	16	6	10	10
2004	7	7	0	15	13	2	2
2005	2	5	-3	21	8	13	10
2006	11	7	4	16	23	-7	-3
2007	4	6	-2	32	12	20	18
2008	6	4	2	14	7	7	9
2009	7	7	0	16	15	1	1

Zdroj: <http://vdb.czso.cz> ze dne 7. 7. 2010

### Pohyb obyvatel obce Lutopecny v letech 1995 - 2009



Zdroj: <http://vdb.czso.cz>, ze dne 8.7. 2010

### Sociální a vzdělanostní diference obyvatelstva

Vzdělání je velmi důležité v životě každého obyvatele i obce jako celku. Lidé s vhodně zvoleným zaměstnáním navazujícím na potřeby trhu práce mají větší šanci na vlastní trvalou zaměstnanost, nejsou potenciálně ohroženi sociálním vyloučením a pozitivně ovlivňují rozvoj obce jako celku. V obci Lutopecny převyšuje počet osob bez maturity významně počet osob s vyšším vzděláním. V rámci vývoje obce je tedy žádoucí věnovat výraznou pozornost zejména vzdělávání mladších ročníků obyvatel tak, aby došlo k postupné úpravě nevyhovující úrovně vzdělanosti.

### Struktura obyvatel obce Lutopecny podle stupně vzdělání

Obyvatelstvo 15 let a starší		Počet	%
<b>Celkem</b>		<b>460</b>	<b>100</b>
z toho:	bez vzdělání	1	0,2
	základní vč. Neukončeného	116	25,2
	vyučení a stř. odborné bez maturity	224	48,8
	úplné střední s maturitou	82	17,8
	vyšší odborné a nástavbové	17	3,7
	Vysokoškolské	18	3,9
	Nezjištěné	2	0,4

Zdroj: <http://vdb.czso.cz>, ze dne 24. 5. 2010

Podíl ekonomicky aktivního obyvatelstva je rovněž odvozován ze Sčítání lidu, domů a bytů v roce 2001. Mírně vyšší procento zahrnuje ekonomicky aktivní muže (55,1 %) v porovnání s celorepublikovým průměrem. Ekonomicky aktivních žen je pak o 0,4 % méně než činí celorepublikový průměr.

### Ekonomicky aktivní obyvatelstvo v obci Lutopecny

Ekonomicky aktivní obyvatelstvo	Lutopecny		ČR	
	Počet	%	Počet	%
muži	158	55,1	2 873 522	54,7
ženy	129	44,9	2 379 878	45,3
<b>CELKEM</b>	<b>287</b>	<b>100</b>	<b>5 253 400</b>	<b>100</b>

Zdroj: <http://vdb.czso.cz>, ze dne 24. 5. 2010

Ve sledovaném období uzavřelo manželství v Lutopecnách 33 párů. Ve stejném období se jich 5 rozvedlo. Lutopecny mají tedy v letech 1998 – 2009 rozvodovost 15,15 %. Zlínský kraj měl ve stejném období rozvodovost 51,67 %.

Struktura obyvatel podle náboženského vyznání byla také zjišťována v rámci Sčítání lidu, domů a bytů v roce 2001. Ve Zlínském kraji je věřících více než 55 %. V obci Lutopecny pro srovnání je věřících 46,5 %. Z toho se nejvíce obyvatelstva hlásí k církvi římskokatolické (43,6 %).

### Sociální charakteristiky obyvatel obce Lutopecny v letech 1998 - 2009

Rok	Sňatky	Rozvody	Živě narození	Potraty
1998	3	0	4	1
1999	5	1	1	2
2000	2	0	6	0
2001	3	1	6	1
2002	3	0	6	0



Rok	Sňatky	Rozvody	Živě narození	Potraty
2003	3	0	3	0
2004	2	1	7	1
2005	2	0	2	1
2006	4	2	11	0
2007	2	0	4	1
2008	4	0	6	1
2009	0	0	1	7

Zdroj: <http://vdb.czso.cz>, ze dne 7. 7 2010

### Bydlení a životní úroveň

Dle posledního Sčítání lidu, domů a bytů, které proběhlo v roce 2001 a následně zpracovaných údajů, které jsou zveřejněny Českým statistickým úřadem, se v obci Lutopecny nachází 192 domů, z nichž je 163 obydleno trvale což je 84,9 % všech domů v obci.

Ve stejném období bylo rovněž zjišťováno, kolik je v dané obci bytů. Závěr je následující: v obci bylo k roku 2001 191 trvale obydlených bytů a všechny byly situovány do rodinných domů.

### Základní údaje o domovním fondu

Název obce	Trvale obydlené domy <sup>1</sup>						Neobydlené domy		
	do roku 1945	1946-1980	1981 - 1990	1991-2001	z toho rodinné domy		průměrné stáří domu v letech	celkem	z toho sloužící k rekreaci
					počet	v %			
Kroměříž	1 160	1 450	368	468	3 472	81,7	43,6	390	50
Lutopecny	37	91	18	17	163	100	41,22	29	5

Zdroj: ČSÚ, Sčítání lidu, domů a bytů v roce 2001

<sup>1</sup> Domem se rozumí stavba, která byla podle rozhodnutí stavebního úřadu určena pro bydlení a dále jiná stavba, ve které se nacházel alespoň jeden byt

### Základní údaje o bytovém fondu

Název obce	Trvale obydlené byty <sup>2</sup>						Neobydlené byty		
	do roku 1945	1946 - 1980	1981 - 1990	1991 - 2001	z toho v rodinných domech		celkem	z toho	
					Počet	v %		sloužící k rekreaci	obydlené přechodně
Kroměříž	2 027	5 933	1 767	1 123	3 976	36,5	407	50	64
Lutopecny	39	113	20	19	191	100	29	5	3

Zdroj: ČSÚ, Sčítání lidu, domů a bytů v roce 2001

Co se týká technického vybavení trvale obydlených domů, je 58,9 % připojeno na kanalizační síť. Téměř všechny domy mají napojení na vodovod, 93,2 % domů má přípojku na plyn a 85,3 % domů je vybaveno ústředním topením.

### Domy v obci Lutopecny podle technického vybavení

Trvale obydlené domy		163
Počet domů vybavených	přípojkou na kanalizační síť	96
	vodovodem	161
	plynem	152
	ústředním topením	139

Zdroj: ČSÚ, Sčítání lidu, domů a bytů 2001

Podle údajů ze Sčítání lidu, domů a bytů 2001 vyplývá, že v obci žije 166 rodinných domácností, přičemž celých 80 % těchto domácností tvoří úplné rodiny.

### Struktura rodinných domácností v obci Lutopecny

Rodinné domácnosti	úplné rodiny		neúplné rodiny		Celkem
	bez závislých	se závislými	bez závislých	se závislými	
	dětí	dětmi	dětí	dětmi	
počet	76	57	16	17	166
celkem	133		33		
%	80,1%		19,9%		100%

Zdroj: ČSÚ, Sčítání lidu, domů a bytů 2001

<sup>2</sup> Byt je definován jako soubor místností (popřípadě jednotlivá místnost), který podle rozhodnutí stavebního úřadu svým stavebně technickým uspořádáním a vybavením splňoval požadavky na trvalé bydlení.

### Vyjíždka obyvatel obce Lutopecny za prací a do škol

Název obce	Pracující vyjíždějící z obce za prací		z toho denně					Žáci, studenti a učni vyjíždějící do škol	
	celkem	v % z pracujících celkem	celkem	v % z vyjíždějících celkem	s dobou cesty			celkem	v % ze žáků, studentů a učňů celkem
					do 29 minut	30 - 59 minut	60 minut a více		
Lutopecny	225	88,2	200	88,9	155	41	4	96	99,0

Zdroj: ČSÚ, Sčítání lidu, domů a bytů 2001

## 2.8.2. Sociální prostředí a lidské zdroje

### Školství

V obci Lutopecny v současné době funguje mateřská škola. Kapacita mateřské školy činí 25 dětí. Provozní doba je od 6.15 do 15.30 hodin. Děti mají k dispozici šatnu, hernu, třídu, ložnici a hygienické zařízení. K výdeji dovážené stravy slouží kuchyň.



Součástí budovy je školní dvůr s hračkárnou. K mateřské škole patří i školní zahrada, která je vybavena dřevěnými průlezkami a pergolou.

Ke kladům mateřské školy patří dobrá spolupráce s rodiči. Pořádáním akcí pro veřejnost získávají rodiče finanční prostředky, které využívají ke zvelebování prostředí mateřské školy a života dětí v mateřské škole.

### Vývoj počtu dětí v Mateřské škole v Lutopecnách

obec	počet tříd	počet dětí celkem ve všech třídách					
		2010/2009	2009/2008	2008/2007	2007/2006	2006/2005	2005/2004
Lutopecny	1	25	22	25	17	20	19

Zdroj: Odbor školství, kultury a státní památkové péče, MěÚ Kroměříž

### Volnočasové aktivity a sport

V obci Lutopecny aktivně pracuje SDH Lutopecny a SDH Měrůtky, TJ Lutopecny – Měrůtky, Svaz žen Lutopecny, Český červený kříž Lutopecny – Měrůtky a Myslivecké sdružení Lutopecny – Měrůtky.

SDH Lutopecny a SDH Měrůtky – se kromě odborné činnosti podílejí také jako pořadatelé na vodění medvěda a hasičských soutěží pro mládež. Sami se pak hasičských soutěží také účastní. Poděkování si vysloužili také za aktivní pomoc v roce 2007 při povodních v Měrůtkách.

TJ Lutopecny – Měrůtky se hlásí k tradicím tělovýchovy a sportu v Lutopecnách a Měrůtkách a jsou pokračovatelem a garantem zachování myšlenek a výsledků práce svých předchůdců. Sdružuje fotbalový oddíl – muži, dorost, starší žáci a šachový oddíl - mužstvo mužů.



Svaz žen Lutopecny se v poslední době zaměřil hlavně na pořádání různých zájezdů po kulturních památkách a přírodních zajímavostech nejen v České republice, ale i na Slovensku.

Obnovený sportovní areál v Lutopecnách nabízí dobré podmínky pro tenis, fotbal, nohejbal i pořádání tanečních zábav.

Členové místních organizací ČČK, Svazu žen, Šachového oddílu i Mysliveckého sdružení se scházejí v prostorách obecního úřadu.

V rámci občanského vybavení slouží občanům také dvě knihovny – v každé části obce jedna.

### 2.8.3. Ekonomika, podnikání a trh práce

#### **Ekonomika v obci Lutopecny**

V obci Lutopecny je dle údajů Českého statistického úřadu 104 podnikatelských subjektů. Největší procentní podíl na celkovém počtu subjektů v obci zaujímá obchod, prodej a opravy motorových vozidel a spotřebního zboží a pohostinství (24 %), dále stavebnictví (18,3 %) a zemědělství (15,4 %).

Podnikatelské subjekty podle převažující činnosti	Počet	Procentní podíl
Zemědělství, lesnictví, rybolov	16	15,4
Průmysl	13	12,5
Stavebnictví	19	18,3
Doprava a spoje	5	4,8
Obchod, prodej a opravy motorových vozidel a spotřebního zboží a pohostinství	25	24,0
Ostatní obchodní služby	13	12,5
Veřejná správa, obrana, povinné sociální pojištění	3	2,9
Školství a zdravotnictví	2	1,9
Ostatní veřejné, sociální a osobní služby	8	7,7
Celkem	104	100

Zdroj: <http://vdb.czso.cz>, ze dne 24. 5. 2010

Nejpočetněji jsou zastoupeni živnostníci. Co do počtu mezi podnikatelskými subjekty dle právní formy tvoří 65,4 % z celkového počtu podnikatelských subjektů.

Podnikatelské subjekty podle právní formy	Počet	Procentní podíl
Státní organizace	1	1,0
Akciové společnosti	0	0,0
Obchodní společnosti	7	6,7
Družstevní organizace	0	0

Podnikatelské subjekty podle právní formy	Počet	Procentní podíl
Peněžní organizace - počet subjektů	0	0
Živnostníci	68	65,4
Samostatně hospodařící rolníci	10	9,6
Svobodné povolání	6	5,8
Zemědělství podnikatelé	4	3,8
Ostatní právní formy	8	7,7
Celkem	104	100,0

Zdroj: <http://vdb.czso.cz>, ze dne 24. 5. 2010

V obci se nachází obchod se smíšeným zbožím a restaurace.

V k. ú. obce obhospodařuje pozemky Agrodružstvo Postoupky. Bývalé areály někdejších JZD Měřůtky a Lutopecny jsou dnes využívány pro smíšenou výrobu většinou nezemědělského charakteru. V části areálu Lutopecny je živočišná farma zabývající se chovem mladého skotu.

### Nezaměstnanost a její struktura

Dopady celosvětové finanční krize jsou patrné na vzrůstající nezaměstnanosti v obci Lutopecny a v celém Zlínském kraji. V obci Lutopecny se procento nezaměstnanosti zvedá od roku 2007, kdy byla hodnota 8 %. V roce 2008 již 11,5 % a na konci roku 2009 již 15,7 %. Bohužel i na začátku roku 2010 pokračuje míra nezaměstnanosti v negativním trendu a k 30. 3. 2010 již dosáhla výše 18,1 %.

### Srovnání nezaměstnanosti na úrovni obce, okresu, kraje k 30. 3. 2010

Území	Dosažitelní uchazeči	Míra nezaměstnanosti (%)	Volná místa (počet)
Obec Lutopecny	52	18,1	0
Okres Kroměříž	6 958	13,3	328
Zlínský kraj	34 768	11,6	1 428

Zdroj: <http://portal.mpsv.cz>, ze dne 25.5.2010

### Vývoj nezaměstnanosti v obci Lutopecny od března 2009 do března 2010

Datum	Dosažitelní uchazeči celkem (počet)	Míra nezaměstnanosti (%)	Volná místa (počet)
3/2009	34	11,8	0
4/2009	39	13,6	0

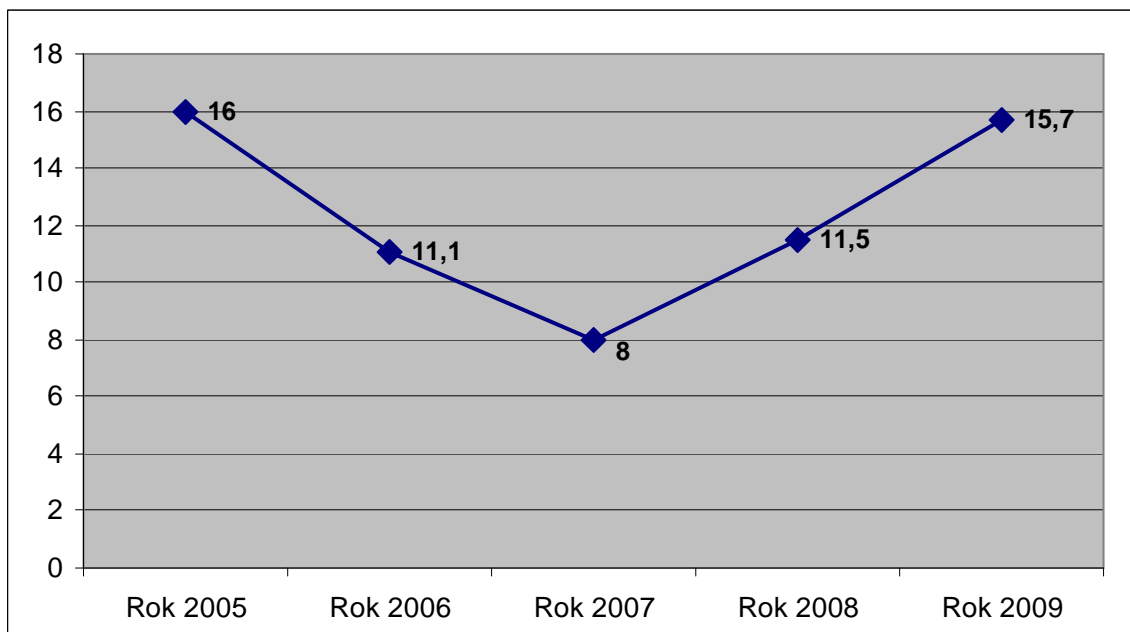


Datum	Dosažitelní uchazeči celkem (počet)	Míra nezaměstnanosti (%)	Volná místa (počet)
5/2009	38	13,2	0
6/2009	39	13,6	0
7/2009	43	15,0	0
8/2009	42	14,6	0
9/2009	42	14,6	0
10/2009	40	13,9	0
11/2009	44	15,3	0
12/2009	45	15,7	0
1/2010	50	17,4	0
2/2010	49	17,1	0
3/2010	52	18,1	0

Zdroj: <http://portal.mpsv.cz>, ze dne 25.5.2010

Vlivem ekonomické krize a složité hospodářské situace došlo k růstu nezaměstnanosti, která se k 31. prosinci 2009 vyšplhala na 15,7 %, což znamená roční přírůstek ve výši 4,2 %.

#### Míra nezaměstnanosti v obci Lutopecny v letech 2005 – 2009 (vždy k 31. 12.)



Zdroj: <http://portal.mpsv.cz>, ze dne 25.5.2010

## 2.8.4. Životní prostředí

### **Půda a reliéf**

Obec Lutopecny je situována v mírně svažitém terénu. Jedná se především o zemědělsky využívanou krajinu. Z celkové výměry 487 ha tvoří 83,7 % právě zemědělská půda. Zastavěná plocha je zastoupena v celé výměře necelými dvěma procenty.

V místech s trvalým vegetačním krytem je půda ušetřena přímých negativních vlivů rozsáhlejšího rázu.

Zemědělská půda v řešeném území je soustředěna do velkých pozemků orné půdy.

Velkoplošně obhospodařované plochy orné půdy jsou v různé míře postiženy půdní erozí a to vodní či větrnou. Míra aktuálního působení vodní eroze závisí na řadě faktorů (zejm. na sklonu a délce neděleného svahu, charakteru půdy, způsobu obhospodařování, druhu pěstované plodiny, intenzitě a délce srážek) a nelze ji tudíž bez podrobných analýz detailně specifikovat. Rozvoj větrné eroze je podmíněn zejména otevřeným terénem s malým podílem vzrostlé dřevinné vegetace, náchylností obnažené půdy k působení větrné eroze a příhodnými větrnými a vlhkostními poměry. Nejvíce ohroženy větrnou erozí jsou návětrné svahy a obnažená temena hřbetů.

#### **Bilance půdy v obci Lutopecny k 31. 12. 2006**

<b>Druh pozemku</b>	<b>Rozloha/ha</b>
Zemědělská půda	407
Z toho: Orná půda	363
Zahrady, ovocné sady	21
Trvalé travní porosty	23
<b>Druh pozemku</b>	<b>Rozloha/ha</b>
Nezemědělská půda	
Z toho: Lesní pozemky	0
Vodní plochy	8
Zastavěné plochy	9
Ostatní	62
Celková výměra	487

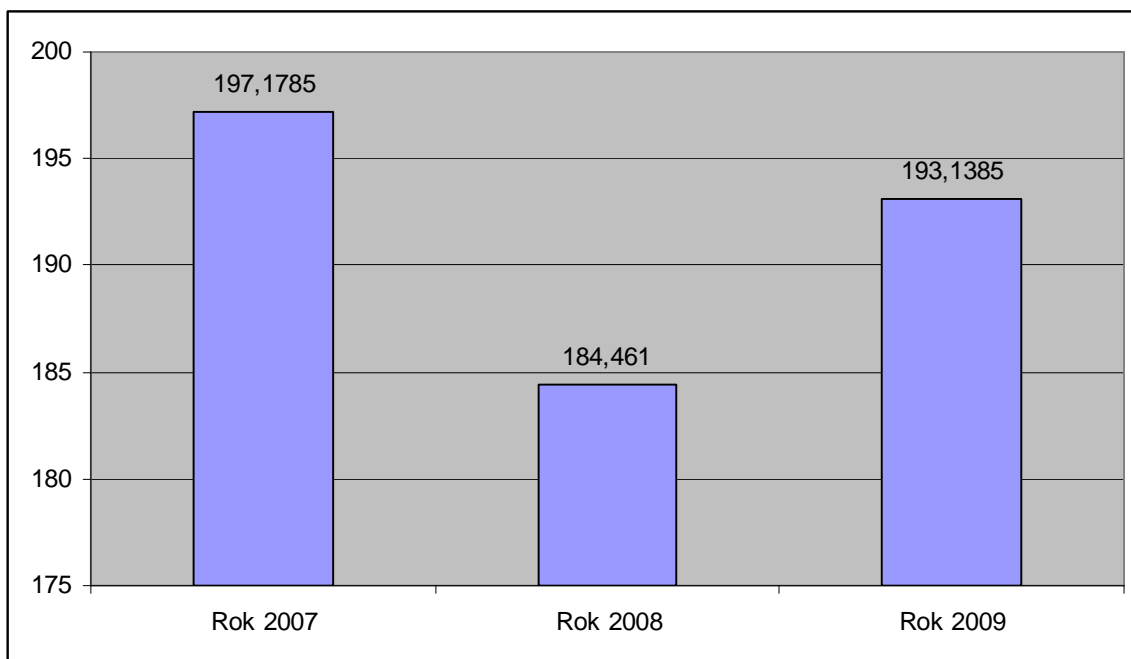
*Zdroj: Český statistický úřad, ze dne 27. 7. 2010*

### **Odpady**

Obce Mikroregionu Kroměřížsko, tedy i Lutopecny, mají vytvořený jednotný systém v nakládání s odpady, který se řídí dle Plánu odpadového hospodářství Mikroregionu Kroměřížsko. V posledních letech bylo intenzivně zaváděno oddělené shromažďování využitelných složek komunálního odpadu a byla vytvořena fungující síť sběru plastů, papíru a skla.

Svoz komunálního odpadu je v obci komplexně zajišťován firmou Biopas, spol. s r. o. a odstraňován na skládce odpadů Kuchyňky u obce Nětčice (mimo území Mikroregionu Kroměřížsko), kterou provozuje firma Depoz, spol. s r. o. Zdounky. Nejbližším provozovatelem recyklačního dvora stavebních odpadů je RESTA DAKON s. r. o. Přerov – provoz Lutopecny.

**Celková produkce odpadu v obci Lutopecny v letech 2007 – 2009 v tunách**



Zdroj: Město Kroměříž, odbor životního prostředí

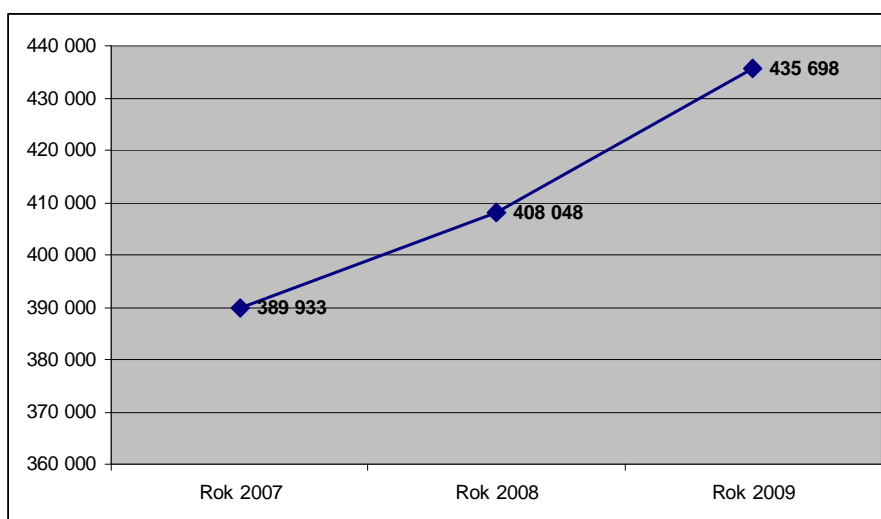
**Produkce vybraných složek odpadu v obci Lutopecny v letech 2007 - 2009**

Název vybrané hlavní složky odpadu	Množství odpadu (t)		
	Rok 2007	Rok 2008	Rok 2009
Papír a lepenka	4,648	3,168	7,583
Plasty	6,654	7,371	9,039
Sklo	6,553	6,231	6,631
Směsný komunální odpad	115,85	119,17	114,36

Zdroj: Obec Lutopecny

Z grafu je patrné, že náklady na svoz odpadu rok od roku rostou. Během roků 2007 – 2009 vzrostly náklad na svoz odpadu v Lutopecnách o 45 765,- Kč.

### Platby obce Lutopecny za svoz odpadu v letech 2007 - 2009



Zdroj: Obec Lutopecny

V katastrálním území obce Lutopecny se nachází skládka komunálního odpadu Cihelna. Jedná se o skládku rozsáhlou jak plošně (5,5 ha), tak výškou uložených odpadů (max. 11 m, průměrně 6 m). Objem uloženého odpadu je odhadován na 329 000 m<sup>3</sup>. Skládování odpadů nebylo povoleno, jednalo se o černé skládkování. Od roku 1992 byla skládka provozována dle zvláštních podmínek a bylo zde povoleno ukládat pouze stavební a inertní odpad.

V současné době je zpracována dokumentace pro územní rozhodnutí (zpracovatel: Vegi, s. r. o. – 2008), která zahrnuje rekultivaci skládky a vybudování rybníku.

### **Příroda**

Území obce Lutopecny má charakter kulturní krajiny. Krajina je typická pro oblast středního Pomoraví. Jedná se o intenzivně zemědělsky využívanou krajinu prostoupenou liniovou zelení. Ráz jednotlivých partií krajiny určují vedle reliéfu především proměnlivé způsoby využití.

Územní systém ekologické stability krajiny je v území řešen pouze v lokální úrovni. Jeho koncepce je přejata z komplexních úprav.

Územím procházejí čtyři větve lokální úrovně hydrofilního charakteru, které sledují vodní toky v území, a jednu nebo dvě větve mezofilního charakteru, z nichž jedna prochází po svazích převážně jižních expozic severně od zástavby Měřůtek a Lutopecen, druhá se dotýká řešeného území jenom velmi okrajově v severozápadním okraji katastru Měřůtek. Větve hydrofilního charakteru jsou částečně funkční.

## 2.8.5. Technická infrastruktura

### **Dopravní infrastruktura**

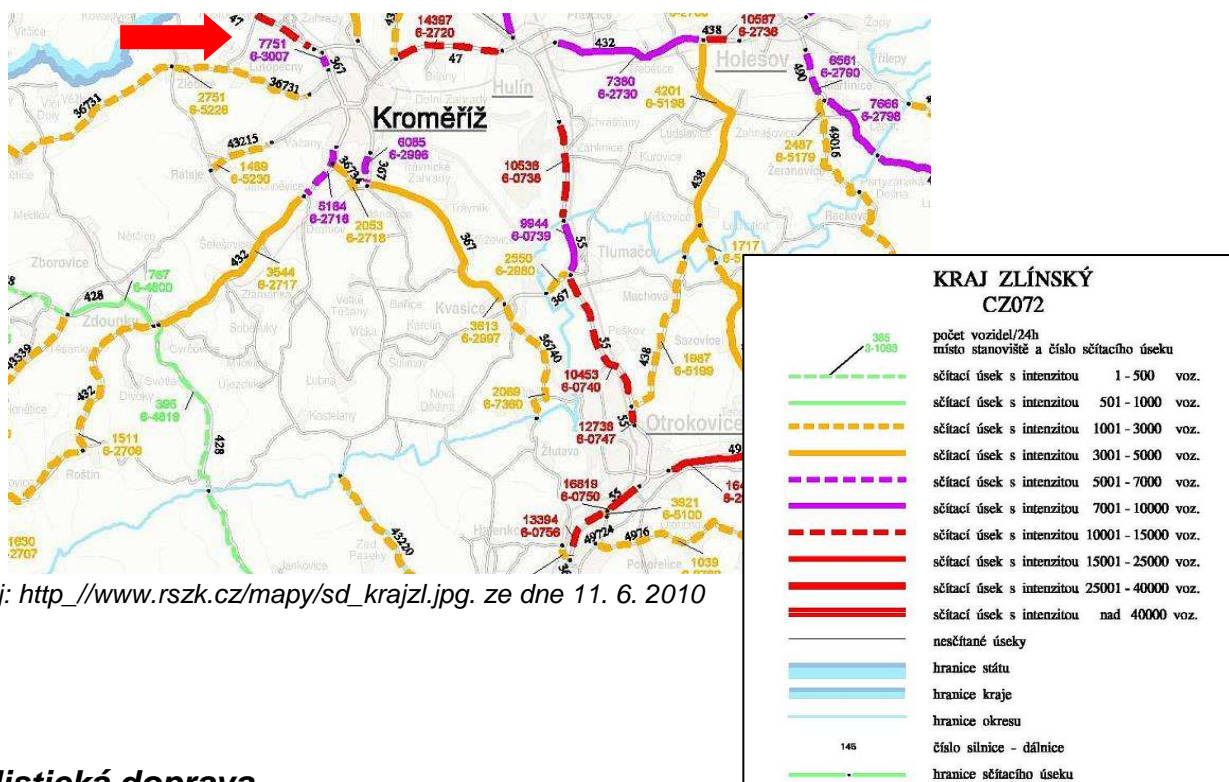
V řešeném území je důležitá doprava silniční a pěší. Území leží mimo zájmy dopravy vodní, letecké a železniční. Dopravní obsluha řešeného území je zabezpečována prostřednictvím silniční sítě a to silnicemi:

- III/36731 Kroměříž - Zlobice - Morkovice
- III/36726 Hradisko – Měřůtky
- III/43218 Zlobice – Rataje (velmi omezeně zasahuje do k. ú. obce)

Na území obce Lutopecny bylo provedeno sčítání dopravy v roce 2005 na silnici III/36731. Byla naměřena intenzita 2 751 vozidel/24 hodin. Na ostatních silnicích nebylo kvůli jejich malému dopravnímu významu sčítání prováděno.

Dálnice D1 na severním okraji katastru byla dokončena v minulém roce (2009), v k. ú. obce ale nemá dálnice sjezd.

### Dopravní zatížení komunikací v obci Lutopecny a okolí



Zdroj: [http://www.rszk.cz/mapy/sd\\_krajzl.jpg](http://www.rszk.cz/mapy/sd_krajzl.jpg) ze dne 11. 6. 2010

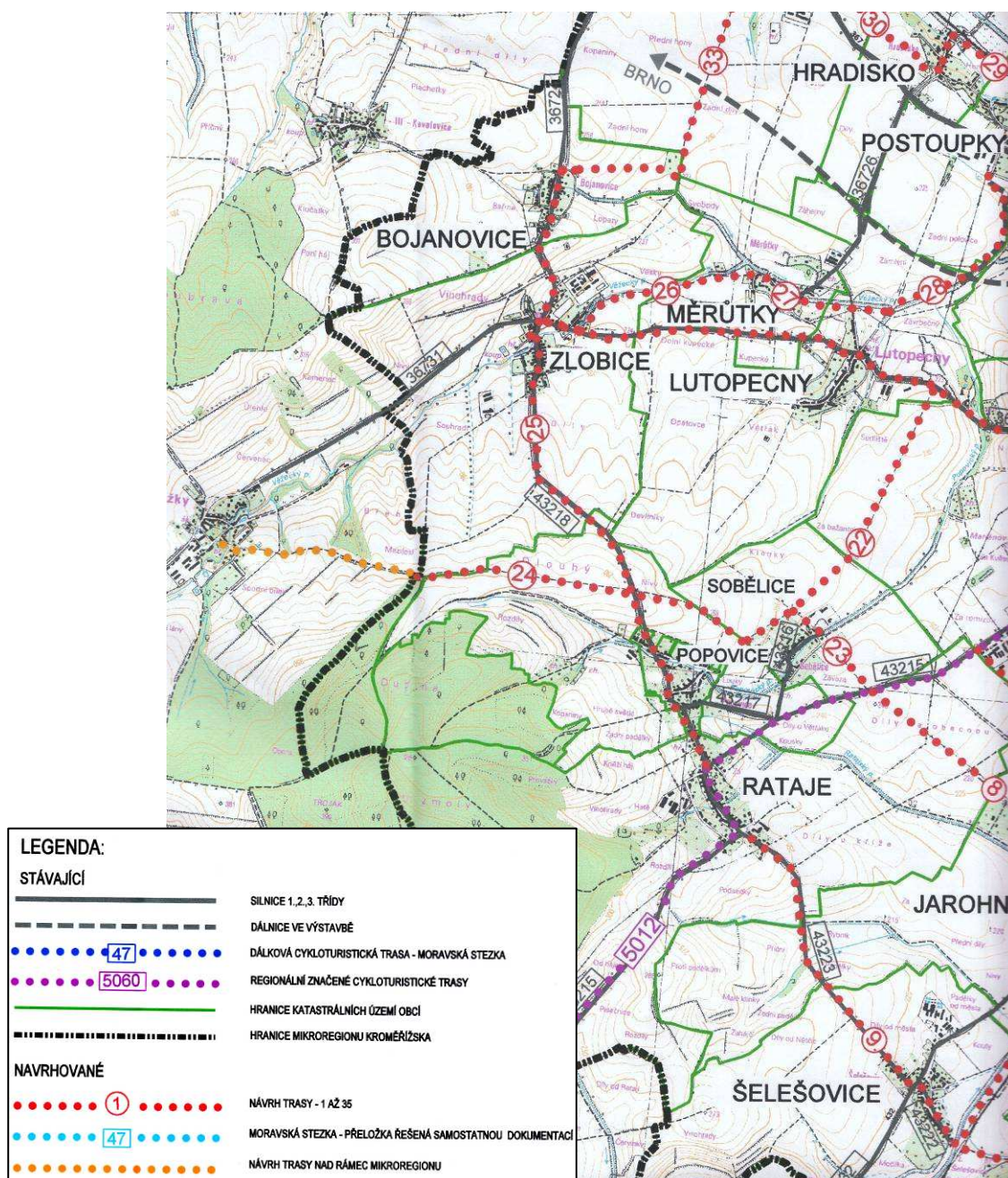
### Cyklistická doprava

Podpora cyklo dopravy v posledních letech stoupá. Umožňuje totiž pohyb téměř všem lidem bez ohledu na věk či výši příjmu. Je přátelská k životnímu prostředí a potřebná infrastruktura klade minimálními požadavky na zábor půdy. Pravidelná jízda na kole má pozitivní vliv na zdraví člověka.

Mikroregion Kroměřížsko má již od roku 2006 zpracován „Generel cyklotras Mikroregionu Kroměřížsko – vyhledávací a prověřovací studie“. Z tohoto dokumentu vyplývá, že v obci Lutopecny jsou naplánovány cyklostezky místního charakteru i regionální řešící hlavně napojení na Kroměříž. V katastru obce Lutopecny jsou navrženy následující trasy č. 21 úsek Zlobice - Kroměříž, č. 22 úsek Lutopecny – Popovice, č. 26 úsek Zlobice – Měřůtky, č. 27 úsek Měřůtky, č. 28 úsek Měřůtky – Postoupyky,



## Stávající a plánované cyklotrasy na území Mikroregionu Kroměřížsko



Zdroj: Generel cyklotras Zdroj: Mikroregionu Kroměřížsko

### Zásobování vodou

V obci Lutopecny i Měruťky je od roku 1993 vybudovaný veřejný vodovod, který je v majetku VaK Kroměříž a. s. Zdrojem vody je SV Kroměříž vodovodní přívaděč VDJ Barbořina 17 000 m<sup>3</sup> (263,3/258,2 m n.m.)- VDJ Srnov. V obcích není zdroj vody pro zásobení obyvatel.

### Odkanalizování

Obec Lutopecny při odkanalizování řešila problém, kdy do stávající kanalizace vtéká velké množství čisté podzemní vody, čímž by odpadní vody v klasické betonové biologické čistírně byly chudé na živiny. Vybudovat novou kanalizaci pouze na splaškové vody nebylo možné vzhledem k zástavbě v Lutopecnách, kde není místo na novou kanalizaci. Proto se

představitelé obce po dohodě s odborníky rozhodli pro vybudování kořenové biologické čistírny odpadních vod.

Od roku 2007 má tedy obec Lutopecny v provozu kořenovou čistírnu odpadních vod. Do konce roku 2007 probíhal zkušební provoz a následně po vyhodnocení vzorků odpadní vody na přítoku i odtoku bylo vydáno kladné stanovisko Vodoprávního úřadu Kroměříž, Povodí Moravy Brno a České inspekce životního prostředí Olomouc k provozování ČOV.

Měrůtky – v obci je jednotná kanalizace z 60.a 70. let, která je mělce uložena. V roce 2006 proběhla dostavba kanalizační sítě v délce 903 m. Po odlehčení do Věžeckého potoka jsou splaškové vody vedeny na kořenovou čistírnu do obce Lutopecny.

Lutopecny – v obci je jednotná kanalizace stáří 20-30 let. Je ve špatném stavu. V roce 2006 byla vybudovaná kořenová čistírna s dočišťovacím rybníkem, dostavba kanalizace a tři oddělovacích komor.

### **Vodní toky a nádrže**

V katastru obce Lutopecny se nachází vodní toky:

- Věžecký potok
- Bojanovický potok
- Popovický potok

#### **Vodní toky v katastru obce Lutopecny**



Zdroj: <http://www.mapy.cz/#mm=ZTtTcP@x=139857792@y=133235328@z=13>

Zájmové území a okolí toku jsou intenzivně zemědělsky využívány, schopnost retence vody v území není velká. V případě intenzivních srážek má povodeň rychlý nástup. Z tohoto důvodu byl v Měrůtkách vybudován nad obcí suchý poldr. Dále je zpracován projekt na protipovodňovou hráz a zídku u Věžeckého potoka. Na levém břehu Věžeckého potoka jsou dva mokřady a vodní plocha.

## 2.7.6. Správa obce

Subjekt obce Lutopecny vznikl na základě zákona č. 128/2000Sb., o obcích a je územním samosprávným celkem s právní subjektivitou. Je základním územním samosprávným společenstvím občanů a tvoří územní celek, který je vymezen hranicemi území obce.

Obec vykonává samostatnou působnost do které patří spravování záležitostí, které jsou v zájmu obce a jejích občanů, pokud nejsou svěřeny zákonem krajům nebo pokud nejde o výkon přenesené působnosti, a dále záležitosti, které do samostatné působnosti obce svěří zvláštní zákon. Při výkonu samostatné působnosti se obec řídí zákonem o obcích při vydávání obecně závazných vyhlášek a v ostatních záležitostech rovněž dalšími právními předpisy v platném znění.

Obec Lutopecny je samostatně spravována zastupitelstvem obce. Zastupitelstvo je devítičlenné a v jeho čele stojí starosta obce. Obec má dále výbory či komise, které jsou zaměřeny na určité oblasti činnosti. Je zde: finanční výbor, kontrolní výbor, kulturní komise, sociální komise, komise pro sport a mládež, komise pro stavební dohled a komise zemědělství a ochrany životní prostředí.

V rámci rozpočtu obce každoročně vyčleňuje částku, která slouží k zabezpečení rozvoje obce, její infrastruktury a služeb. Dále se zabývá zajištěním nutných činností, které obec stabilně řeší jako je údržba zeleně, likvidace odpadů či podpora kulturní a sportovní činnosti.

### **Investice obce Lutopecny**

Obec Lutopecny ve sledovaném období hospodařila s částkami od 5 665 003,- Kč do výše 28 260 254,- Kč. Nejvyšší příjmy měla obec v roce 2006, kdy jí byla přidělena dotace na vybudování ČOV. V letech 2005 a 2006 obec čerpala úvěr. V roce 2009 do obce doputovaly první peníze z evropských dotací.

**Příjmy obce Lutopecny v letech 2005 - 2009**

<b>Příjmy</b>	<b>2005</b>	<b>2006</b>	<b>2007</b>	<b>2008</b>	<b>2009</b>
příjmy za rok celkem	7 327 970	28 260 254	5 665 003	6 272 520	8 177 207
z toho příjmy daňové	4 061 456	4 120 725	4 490 287	4 669 167	4 266 150
z toho mimořádné ze státního rozpočtu	2 990 304	17 204 240	154 407	207 889	2 312 788
z toho mimořádné z krajského rozpočtu	0	5 150 000	589 000	891 000	845 000
z toho mimořádné z regionálního rozpočtu	0	0	0	0	0
z toho příjmy z EU	0	0	0	0	106 137
z toho daň z nemovitostí	445 766	360 045	424 763	406 616	496 055
z toho jiné mimořádné příjmy	0	0	0	0	96 779
Úvěr	2 780 000	4 720 000	0	0	0

Zdroj: Obec Lutopecny



**Výdaje obce Lutopecny v letech 2005 - 2009**

Výdaje	2005	2006	2007	2008	2009
výdaje za rok celkem	11 452 953	27 703 524	6 362 496	5 787 621	6 384 526
z toho výdaje na sport a kulturu v obci	166 429	208 146	1 960 061	262 204	361 671
z toho investiční výdaje	8 478 578	24 096 429	1 682 474	2 197 206	2 369 502

Zdroj: Obec Lutopecny

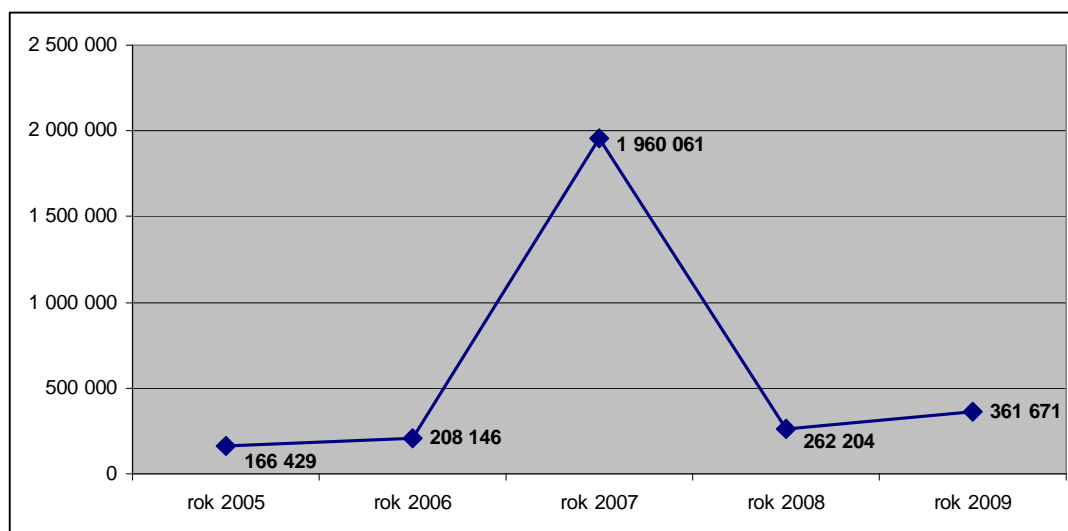
**Celkové příjmy a výdaje obce Lutopecny v letech 2005 - 2009**

Rok	2 005	2 006	2 007	2 008	2 009
Příjmy	7 327 970	28 260 254	5 665 003	6 272 520	8 177 207
Výdaje	11 452 953	27 703 524	6 362 496	5 787 621	6 384 526
Rozdíl	-4 124 983	556 730	-697 493	484 899	1 792 681

Zdroj: Obec Lutopecny

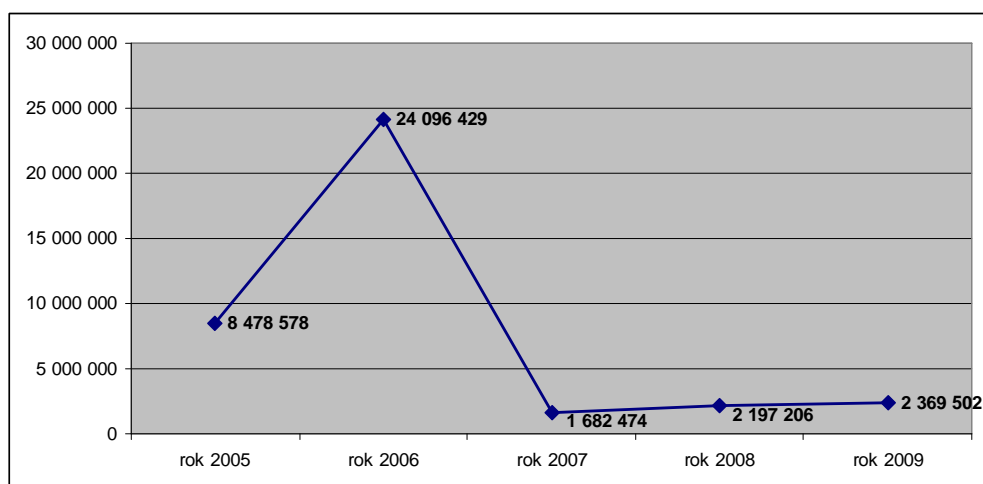
Výdaje z rozpočtu obce na sport a kulturu v obci Lutopecny neklesly během analyzovaného období pod hranici 166 429,- Kč. Každoroční příspěvek na sport a kulturu z rozpočtu obce se pohybuje od 0,75 % - 30,8% celkových výdajů. Tyto údaje jsou ovlivněny celkově vysokou dotací v roce 2006, která snižuje podíl čerpaných peněz z celkového rozpočtu na tuto činnost a naopak číslo 30,8 % z celkových výdajů obce je také ojedinělé vysoké. Podpora na sport a kulturu v takové výši byla obcí poskytnuta pouze v roce 2007.

**Výdaje na sport a kulturu v obci Lutopecny v letech 2005 - 2009**



Zdroj: Obec Lutopecny

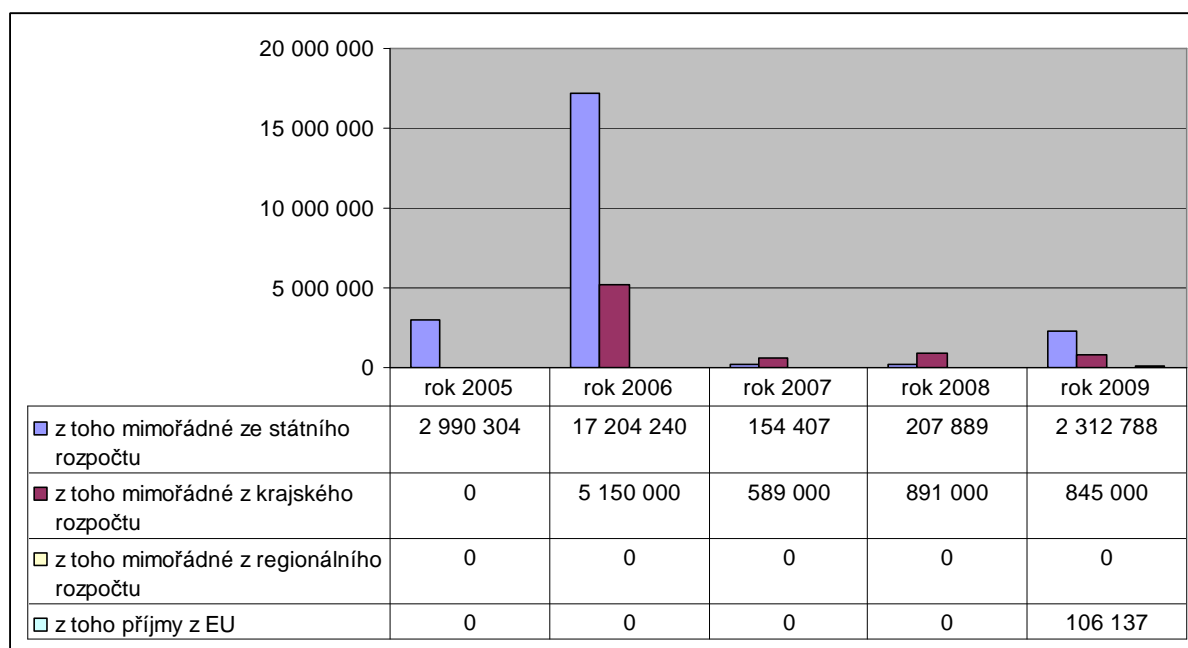
### Investiční výdaje v obci Lutopecny v letech 2005 - 2009



Zdroj: Obec Lutopecny

Investiční výdaje dosáhly svého vrcholu v roce 2006, kdy se stavěla ČOV a poté se výše investičních výdajů ve sledovaném období pohybují v rozmezí od 26,4 % do 37,9 % z celkových výdajů obce.

### Čerpání dotací obcí Lutopecny podle poskytovatele dotace



Zdroj: Obec Lutopecny



**Projekty realizované v Lutopecnách pomocí dotace**

Období	Název projektu	Rozpočet projektu	Dotace	Dotiční titul
8/05 - 9/06	Lutopecny KČOV a dostavba kanalizace	30 984 000,-	22 114 000,- 5 000 000,-	SFŽP KUZK – Program obnovy venkova
10/06 - 11/06	Rekonstrukce místní komunikace po povodních	230 000,-	150 000,-	KUZK – Program obnovy venkova
4/07 - 8/07	Víceúčelové hřiště	1 643 000,-	589 000,-	KUZK – Program obnovy venkova
7/07 -9/07	Materiálně technické vybavení jednotek SDH	151 000,-	80 000,-	KUZK – Financování sborů hasičů a varovné systémy
5/08 -8/08	SO-04 Komunikace Bařiny	1 964 000,-	891 000,-	KUZK – Program obnovy venkova
1/08 – 11/08	Pořízení pracoviště CzechPOINT	60 000,-	52 000,-	Ministerstvo vnitra
6/09 -9/09	Přestřešení OU a MŠ Lutopecny	1 919 000,-	845 000,-	KUZK – Program obnovy venkova
1/09 – 9/09	CzechPOINT kontaktní místo (Upgrade)	67 000,-	57 000,-	Integrovaný operační program CZ.1.06/2.1.00/02.02172

Zdroj: Obec Lutopecny

**Komunikace s veřejností**

Komunikace s veřejností je obcí Lutopecny vnímána jako jeden ze základních aspektů, který ovlivňuje kvalitu řízení obce. Komunikace s občany je řešena několika rovnocennými způsoby tak, aby vyhovovala všem skupinám zájemců o informace bez ohledu na věková či jiná omezení.

Obec Lutopecny využívá své webové stránky, které jsou umístěny na adrese: <http://www.lutopecny.cz/>.

Na této webové stránce najdete základní informace o obci, její historii, složení zastupitelstva, informace o spolicích, které v obci působí i fotogalerii. Zpravodaj obec vydává v nepravidelných intervalech. K informování občanů slouží hlavně obecní rozhlas. Důležité dokumenty se zveřejňují na úřední desce.



## 2.9. Charakteristika obce Rataje

Obec se rozkládá jihozápadně od Kroměříže. Obklopují ji Chřiby a část Litenčicko - Orlovských lesů. Na rozloze 1 211 ha žije 1 114<sup>6</sup> obyvatel. Název Rataje je podle zaměstnání obyvatelstva - ve staročeštině znamená orač.

Obec a její okolí byly osídleny již v období 500 - 1000 let př. n. l. Dokladem toho jsou různé archeologické nálezy, jako hrob z doby lužické, mrtvoly, řada zachovalých popelnic, koster s náušnicemi, skrčená kostra, ale také kus pohanského obětiště. Nejstarší doložená zpráva o Ratajích se dochovala z roku 1283, kdy vladyka Smil z Rataj uskutečnil prodej s Vokem z Holštejn.

Administrativní mapa správního obvodu  
Kroměříž

(stav k 1. 1. 2003)



### Hlavní památky



V obci se nachází kostel sv. Petra a Pavla. Je postaven v novogotickém slohu a má dvě věže. Byl vybudován v letech 1881 - 1884. Kostel stojí na místě, kde dříve stávala kamenná románská kaple a později gotický kostel. Kaple pocházela z roku 1030, její základy měly podobu trojúhelníku a na východní straně měla širokou apsidu. Starý gotický kostel stál na základech této kaple, byl však rozšířen o dvě pobočné kaple a nové presbyterium. V roce 1840 vyhořel a v roce 1841 byl znovu vystavěn. Pro špatný stav kostela bylo přistoupeno v roce 1881 k jeho zbourání a zbudování zcela nového, dnešního kostela. Ten byl dokončen roku 1884 a téměř po patnácti letech od dokončení chrámu byl vysvěcen. V roce 1931 byly provedeny opravy střechy a upevnění křížů na věžích. V roce 1998 došlo k výměně podlahy v celém kostele.

<sup>6</sup> stav k 31. 12. 2009

K dalším pamětihodnostem v obci patří hřbitovní kaple, v níž se nachází obraz Matky Boží s děťátkem. Dále to je Sádkový kříž (1872), Bílkův kříž (1887), Poledňákův kříž, kříž z litého železa (1887), kamenný kříž ratajské obce a socha Blahoslavené Panny Marie umístěná mezi lípami svobody.



Základní charakteristika obce v číslech	
První písemná zmínka (rok)	1283
Katastrální výměra	1 211,2 ha
Počet obyvatel k 31. 12. 2009	1 114
Nadmořská výška	253 m
Hustota obyvatel na km <sup>2</sup>	91
Základní sídelní jednotky	3
Části obce	3
Názvy částí obce	Rataje, Popovice, Sobělice
Obec s rozšířenou působností	Kroměříž
Pověřená obec	Kroměříž

Zdroj: [http://cs.wikipedia.org/wiki/Rataje\\_\(okres\\_Krom%C4%9B%C5%99%C3%AD%C5%BE\)](http://cs.wikipedia.org/wiki/Rataje_(okres_Krom%C4%9B%C5%99%C3%AD%C5%BE)),  
<http://www.zlin.czso.cz/xz/edicniplan.nsf/p/13-7223-07ze> dne 28. 4. 2010

## 2.9.1. Obyvatelstvo a bydlení

### Počet obyvatel a věková struktura

Stav obyvatelstva bezprostředně odráží prosperitu obce a je jedním z faktorů, který ovlivňuje její budoucí ekonomický růst. Obec Rataje nepatří mezi ty obce, jejichž populační vývoj je ovlivněn negativními trendy. Počet obyvatel má od roku 1995 rostoucí tendenci. V letech 1995 – 2009 přibýlo v obci 204 obyvatel.

Počet obyvatel v produktivním věku vykazuje rostoucí tendenci při současně konstantním počtu osob v postproduktivním věku.

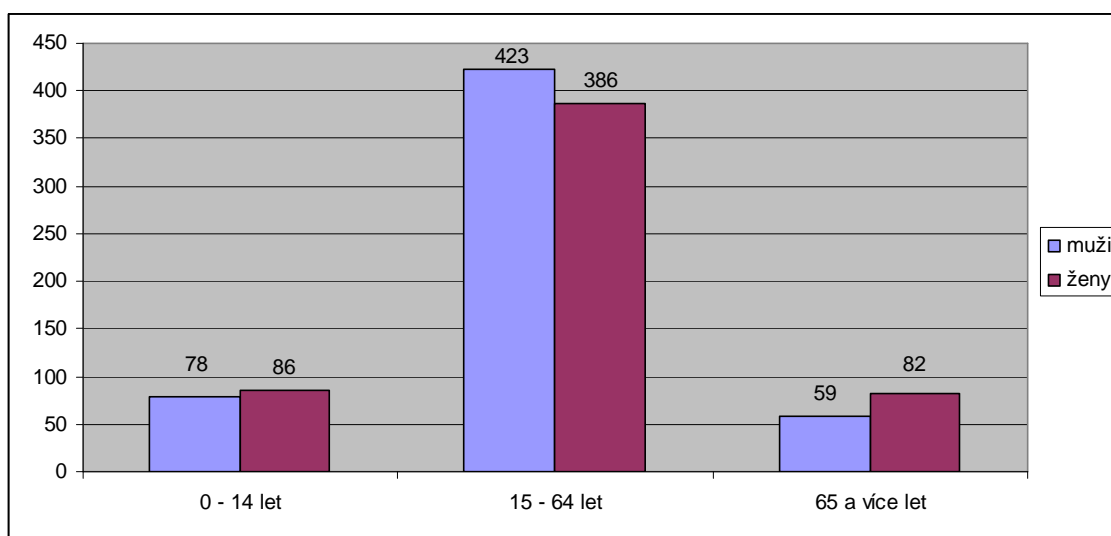
### Počet obyvatel v obci Rataje podle pohlaví a věku v letech 1995 – 2009

Rok	Počet obyvatel k 31. 12.	v tom podle pohlaví		v tom ve věku		
		muži	ženy	0 až 14 let	15 až 64 let	65 a více
1995	910	458	452	181	608	112
1996	924	470	454	179	624	121

Rok	Počet obyvatel	v tom podle pohlaví		v tom ve věku		
	k 31. 12.	muži	ženy	0 až 14 let	15 až 64 let	65 a více
1997	930	472	458	177	631	122
1998	935	472	463	167	647	121
1999	952	482	470	163	673	116
2000	952	478	474	159	678	115
2001	993	501	492	166	703	124
2002	1 027	513	514	164	731	132
2003	1 031	518	513	159	736	136
2004	1 052	528	524	162	758	132
2005	1 070	541	529	161	773	136
2006	1 076	543	533	151	787	138
2007	1 096	552	544	161	800	135
2008	1 107	555	552	160	811	136
2009	1 114	560	554	164	809	141

Zdroj: [http://www.czso.cz/xz/redakce.nsf/i/mesta\\_a\\_obce](http://www.czso.cz/xz/redakce.nsf/i/mesta_a_obce), ze dne 8. 7. 2010

### Struktura obyvatel obce Rataje podle pohlaví věku (2009)

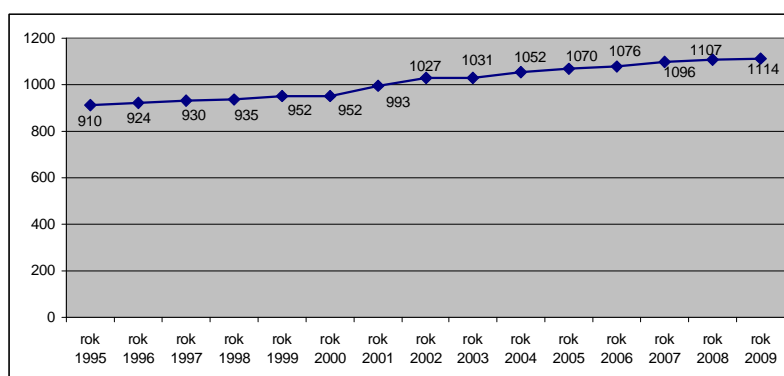


Zdroj: [http://www.czso.cz/xz/redakce.nsf/i/mesta\\_a\\_obce](http://www.czso.cz/xz/redakce.nsf/i/mesta_a_obce), ze dne 8. 7. 2010

### Populační vývoj

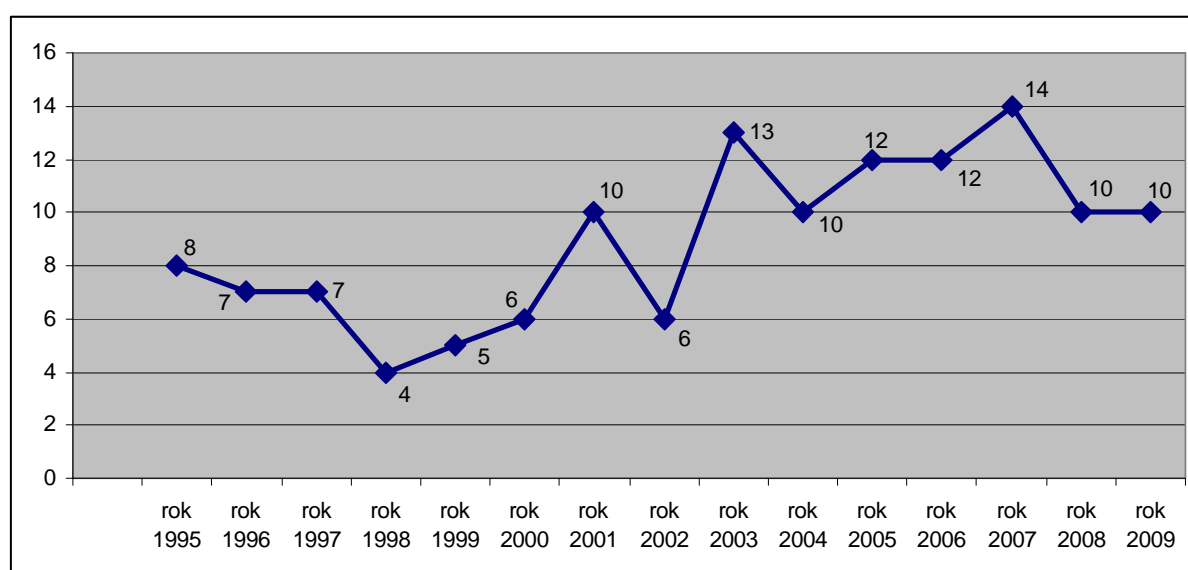
V roce 2002 počet obyvatel převýšil hranici tisíce obyvatel a má dále rostoucí tendenci, což může být způsobeno podporou výstavby nových rodinných domů v obci. Bytová výstavba a populačně silné ročníky jsou pravděpodobně hlavními důvody nárůstu počtu živě narozených dětí, jejichž počet od roku 2003 neklesl pod hranici deseti živě narozených dětí.

### Vývoj počtu obyvatel v obci Rataje v letech 1995 – 2009



Zdroj: <http://vdb.czso.cz>, ze dne 8. 7. 2010

### Počty živě narozených v obci Rataje v letech 1995 - 2009



Zdroj: <http://vdb.czso.cz>, ze dne 8. 7. 2010

Obměna obyvatelstva obce Rataje je znázorněna v následující tabulce. Za zajímavý lze do budoucna považovat fakt, že schválením územního plánu obce Rataje ve druhém pololetí roku 2010 dojde k vytvoření podmínek pro budování dalších rodinných domů (připravena bytová výstavba pro 80 rodinných domů). Vznikne tak potenciál pro příliv nových obyvatel a lze oprávněně předpokládat, že dojde ke zvýšení počtu obyvatel obce Rataje a tak i ke zvýšení počtu dětí v obci.

### Vývoj populace obce Rataje přirozenou změnou a migrací v letech 1995 – 2009

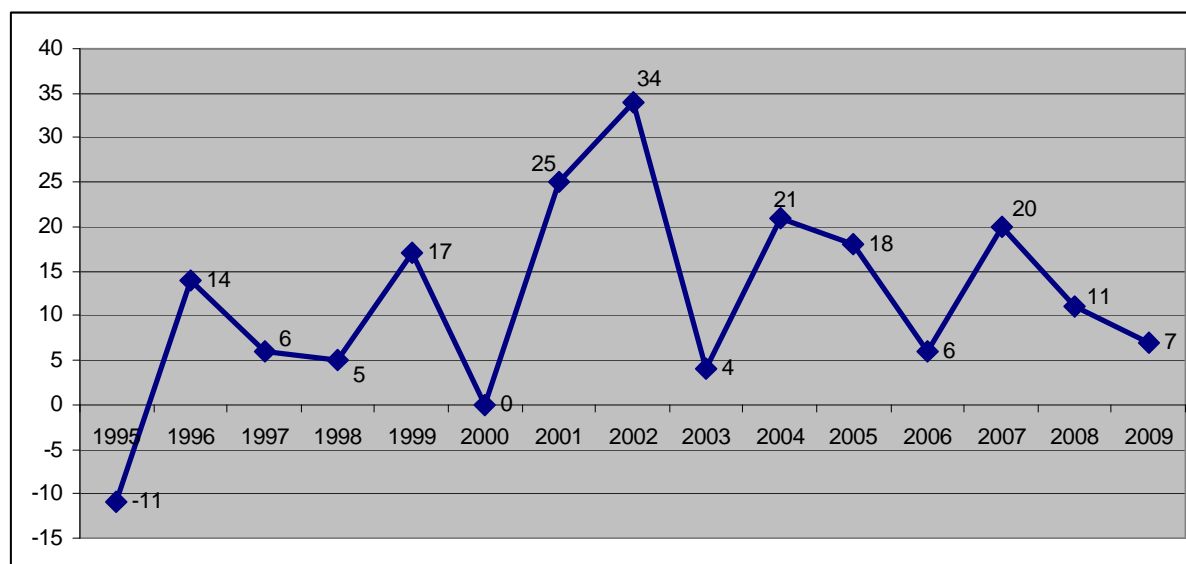
Rok	Narození	Zemřelí	Přirozená	Přistěhovalí	Vystěhovalí	Migrační saldo	Celková změna
			změna				
1995	8	10	-2	10	19	-9	-11
1996	7	12	-5	37	18	19	14
1997	7	11	-4	24	14	10	6
1998	4	12	-8	30	17	13	5
1999	5	12	-7	41	17	24	17
2000	6	12	-6	36	30	6	0



Rok	Narození	Zemřelí	Přirozená	Přistěhovalí	Vystěhovalí	Migrační	Celková
			změna			saldo	změna
2001	10	8	2	41	18	23	25
2002	6	7	-1	56	21	35	34
2003	13	4	9	25	30	-5	4
2004	10	11	-1	36	14	22	21
2005	12	10	2	39	23	16	18
2006	12	10	2	35	31	4	6
2007	14	10	4	58	42	16	20
2008	10	8	2	27	18	9	11
2009	10	9	1	26	20	6	7

Zdroj: <http://vdb.czso.cz>, ze den 8. 7. 2010

### Pohyb obyvatel obce Rataje v letech 1995 - 2008



Zdroj: <http://vdb.czso.cz>, ze dne 8. 7. 2010

### Sociální a vzdělanostní diference obyvatelstva

Vzdělanost obyvatelstva hraje významnou roli v dalším uplatnění jednotlivců v jejich osobním a profesním životě.

Struktura obyvatel obce Rataje je odvozována ze Sčítání lidu, domů a bytů, které se uskutečnilo v roce 2001. Výrazný vliv na snížení počtu sociálně vyloučených osob má především vhodně zaměřené a přiměřené vzdělání, které je v souladu s potřebami trhu práce. Téměř polovina obyvatel obce je vyučená a má střední odborné vzdělání bez maturity. Vysokoškolské vzdělání mají necelá 4 % z celkového počtu obyvatel starších 15 let.

### Struktura obyvatel obce Rataje podle stupně vzdělání

Obyvatelstvo 15 let a starší		Počet	%
<b>celkem</b>		<b>811</b>	<b>100</b>
z toho:	bez vzdělání	1	0,1
	základní vč. neukončeného	210	25,9
	vyučení a stř. odborné bez maturity	385	47,5
	úplné střední s maturitou	159	19,6
	vyšší odborné a nástavbové	20	2,5
	vysokoškolské	30	3,7
	nezjištěné	6	0,7

Zdroj: <http://vdb.czso.cz>, ze dne 28. 4. 2010

Podíl ekonomicky aktivního obyvatelstva je rovněž odvozován ze Sčítání lidu, domů a bytů v roce 2001. Procentní podíl odpovídá podílu v rámci České republiky. Mírně vyšší procento zahrnuje ekonomicky aktivní muže (55,7 %). Ekonomicky aktivních žen je o 1 % méně než činí republikový průměr (44,3 %).

### Ekonomicky aktivní obyvatelstvo v obci Rataje

Ekonomicky aktivní obyvatelstvo	Rataje		ČR	
	Počet	%	Počet	%
muži	259	55,7	2 573 522	54,7
ženy	206	44,3	2 379 8780	45,3
<b>CELKEM</b>	<b>465</b>	<b>100</b>	<b>5253 400</b>	<b>100</b>

Zdroj: <http://vdb.czso.cz>, ze dne 28. 4. 2010

V roce 1998 vstoupily do manželství dva páry a o deset let později byl zaznamenán téměř 4 násobný nárůst, tedy nárůst o 5 párů. Naopak počet rozvodů za sledované desetileté období vykazoval kolísající tendenci. Počet živě narozených dětí od roku 2003 neklesl pod 10 dětí ročně.

### Sociální charakteristiky obyvatel obce Rataje v letech 1998 - 2009

Rok	Sňatky	Rozvody	Živě narození	Potraty
1998	2	0	4	4
1999	6	3	5	2
2000	8	5	6	3
2001	7	1	10	1
2002	3	2	6	1
2003	3	3	13	5
2004	5	6	10	5
2005	6	0	12	1
2006	3	6	12	3
2007	3	2	14	3

Rok	Sňatky	Rozvody	Živě narození	Potraty
2008	7	1	10	3
2009	4	2	10	1

Zdroj: <http://vdb.czso.cz>, ze dne 8. 7. 2010

Struktura obyvatel podle náboženského vyznání byla také zjišťována v rámci Sčítání lidu, domů a bytů v roce 2001. Zatímco v celém Zlínském kraji je věřících více než 55 % obyvatel, Rataje se tomuto průměru blíží. V obci je 51 % věřících, přičemž u 39 obyvatel nebylo vyznání zjištěno.

### Bydlení a životní úroveň

Dle posledního Sčítání lidu, domů a bytů, které proběhlo v roce 2001, a následně zpracovaných údajů, které jsou zveřejněny Českým statistickým úřadem, se v obci Rataje nachází 320 domů, z nichž je 276 domů obydleno trvale. 30 % neobydlených domů slouží k rekreaci.

#### Základní údaje o domovním fondu

Název obce	Trvale obydlené domy <sup>1</sup>						průměrné stáří domu v letech	Neobydlené domy	
	1970	1980	1991	2001	z toho rodinné domy			celkem	z toho sloužící k rekreaci
					počet	v %			
Kroměříž	3 574	3 967	4 023	4 249	3 472	81,7	43,0	390	50
Rataje	274	264	266	276	273	98,9	41,1	44	13

Zdroj: ČSÚ, Sčítání lidu, domů a bytů 2001

#### Základní údaje o bytovém fondu

Název obce	Trvale obydlené byty <sup>2</sup>						celkem	Neobydlené byty	
	1970	1980	1991	2001	z toho v rodinných domech			sloužící k rekreaci	obydlené přechodně
					počet	v %			
Kroměříž	7736	9486	10256	10903	3976	36,5	1060	51	422
Rataje	306	304	305	323	316	97,8	57	13	16

Zdroj: ČSÚ, Sčítání lidu, domů a bytů 2001

<sup>1</sup> Domem se rozumí stavba, která byla podle rozhodnutí stavebního úřadu určena pro bydlení a dále jiná stavba, ve které se nacházel alespoň jeden byt.

<sup>2</sup> Byt je definován jako soubor místností (popřípadě jednotlivá místnost), který podle rozhodnutí stavebního úřadu svým stavebně technickým uspořádáním a vybavením splňoval požadavky na trvalé bydlení.

Ve stejném období bylo rovněž zjišťováno, kolik je v dané obci bytů. Závěr je následující: v obci bylo k roku 2001 323 trvale obydlených bytů a z toho v rodinných domech je jich situováno téměř 98 % z celkového počtu.

Co se týká technického vybavení trvale obydlených domů, tak více než polovina byla již v roce 2001 připojena na kanalizační síť. Téměř všechny domy měly zavedený vodovod a plynovou přípojku mělo 78 % z celkového počtu trvale obydlených domů.

### Domy v obci Rataje podle technického vybavení

<b>Trvale obydlené domy</b>		276
<b>Počet domů vybavených</b>	<b>přípojkou na kanalizační síť</b>	144
	<b>vodovodem</b>	274
	<b>plynem</b>	216
	<b>ústředním topením</b>	209

Zdroj: ČSÚ, Sčítání lidu, domů a bytů 2001

Podle údajů ze Sčítání lidu, domů a bytů vyplývá, že v obci žije 269 rodinných domácností přičemž téměř 80 % těchto domácností tvoří úplné rodiny.

### Struktura rodinných domácností v obci Rataje

Rodinné domácnosti	úplné rodiny		neúplné rodiny		CELKEM
	bez závislých dětí	se závislými dětmi	bez závislých dětí	se závislými dětmi	
	<b>počet</b>	105	109	21	
<b>celkem</b>	214		55		
<b>%</b>	79,6 %		20,4 %		100%

Zdroj: ČSÚ, Sčítání lidu, domů a bytů 2001

311 pracujících z celkové počtu obyvatel obce Rataje vyjíždí z obce za prací, což činí 31 % z celkového počtu obyvatel. V souhrnu vyjíždí z obce za prací či do školy téměř polovina obyvatel (47,4 %).

### Vyjížd'ka obyvatel obce Rataje za prací a do škol

Název obce	Pracující vyjíždějící z obce za prací		z toho denně					Žáci, studenti a uční vyjíždějící do škol	
	celkem	v % z pracujících celkem	celkem	v % z vyjíždějících celkem	s dobou cesty			celkem	v % ze žáků, studentů a učňů celkem
					do 29 minut	30 - 59 minut	60 minut a více		
Rataje	311	76,8	282	90,7	207	67	8	160	80,0

Zdroj: ČSÚ, Sčítání lidu, domů a bytů 2001

## 2.9.2. Školství, kultura a sport

### Školství

První písemná zpráva o škole pochází z poloviny 12. století, která se zmiňuje, že učitel dostával roční služné. V roce 1550 byla v Ratajích zřízena slavná bratrská škola a do roku 1778 na konci vesnice za kostelem stávala stará škola. V roce 1880 byla postavena nová budova školy a o téměř 100 let později, v roce 1979, byla základní škola v Ratajích zrušena a žáci dojížděli do Kroměříže. Školním rokem 1991 – 1992 byla základní škola obnovena. Dnes je ve škole provedena plynofikace a otevřena školní družina. Od 1. ledna 2003 získala škola právní subjektivitu a změnila se na příspěvkovou organizaci.



Základní škola v Ratajích je v současnosti školou se dvěma třídami a pěti postupnými ročníky. Součástí školy je i školní družina, jedna třída mateřské školy, výdejna stravy. K vybavení školy patří tělocvična, keramická dílna a nově vybudované multifunkční hřiště s umělým povrchem.

Žákům je nabízena celá řada mimoškolních aktivit:

- ZUŠ Kroměříž nabízí výuku hry na zvolený hudební nástroj (zobcová flétna, klavír, kytara, klávesy aj.), od školního roku 2008/2009 i zpěv;
- kroužky: dyslektický, hravá angličtina (také pro děti z MŠ), aerobic, divadelní kroužek, informatika, nepovinný předmět – náboženství.



#### Kapacita Základní školy a Mateřské školy Rataje, okres Kroměříž

Součásti školy	Počet dětí
Mateřská škola	25
Základní škola	55
Školní družina	45
Školní jídelna MŠ	Neuvádí se
Školní jídelna ZŠ	60

Zdroj: Výroční zpráva – Základní škola a Mateřská škola Rataje, okres Kroměříž

#### Vývoj počtu dětí/žáků v Základní škole a Mateřské škole Rataje

	Počet dětí ve školním roce					
	2004/2005	2005/2006	2006/2007	2007/2008	2008/2009	2009/2010
Mateřská škola	25	25	25	25	25	25
Základní škola	33	33	33	22	18	20

Zdroj: Odbor školství, kultury a státní památkové péče, MěÚ Kroměříž



Z důvodu zachování atraktivity Ratajské školy byly postupně zahájeny investiční práce na rekonstrukci školy. Bylo dokončeno zateplení budovy školy z dvorního traktu, došlo k rekonstrukci sociálního zařízení. V roce 2008 bylo vybudováno multifunkční hřiště, keramická dílna a společenská místnost pro tělesnou výchovu s cílem zatraktivnit prostředí školy pro žáky a zkvalitnit tak jejich školní i mimoškolní aktivity.

### **Kultura a volnočasové aktivity**

Velkou mírou se na kulturním životě v obci podílí TJ Sokol. V obci působí téměř sto let a za dobu své působnosti přispěl k sportovnímu i společenskému a kulturnímu rozvoji obyvatel na mnoha svých pořádaných akcích. V roce 1985 bylo Sokolem dobudováno fotbalové hřiště s šatnami.

Dalšími činnými organizacemi v obci jsou myslivecké sdružení, sbory dobrovolných hasičů v Ratajích a Sobělicích, Český zahrádkářský svaz, Červený kříž a v neposlední řadě divadelní soubor Drak. Divadelní soubor Drak byl založen v prosinci roku 1992. Název je vlastně zkratka „Divadelní ratajský amatérský klub“ .

Mezi významné kulturní akce pořádané v obci patří šibřinky, obecní ples, hodová zábava v Ratajích a Sobělicích, Kateřinská zábava, stavění májky, vodění medvěda a divadelní vystoupení ochotnického souboru Drak.

Z Rataj pochází i několik významných osobností např. hudební skladatel Emil Axman, kněz Ondřej Brázdil, poslanec říšského sněmu Viktorin Brázdil, generál justiční služby František Machálek ml., středoškolský profesor a akademický malíř Oldřich Zezula a profesor vysoké školy v Brně Josef Grňa.

### **2.9.3. Ekonomika, podnikání a trh práce**

#### **Ekonomika v obci Rataje**

V obci Rataje je dle údajů Českého statistického úřadu 220 podnikatelských subjektů. Největší procentní podíl na celkovém počtu subjektů v obci zaujímá obchod, prodej a opravy motorových vozidel a spotřebního zboží a pohostinství (téměř 30 %), dále zemědělství (16,82 %) a stavebnictví (15 %). V zastoupení jednotlivých odvětví v porovnání Zlínského kraje nejsou významné rozdíly. Lze jen upozornit na větší zastoupení zemědělského sektoru v obci, což je dáno především geografickou polohou obce.

<b>Podnikatelské subjekty podle převažující činnosti</b>	<b>Počet</b>	<b>Procentní podíl</b>
Zemědělství, lesnictví, rybolov	37	16,82
Průmysl	31	14,09
Stavebnictví	33	15,00
Doprava a spoje	7	3,18
Obchod, prodej a opravy motorových vozidel a spotřebního zboží a pohostinství	63	28,64
Ostatní obchodní služby	23	10,45
Veřejná správa, obrana, povinné sociální pojištění	3	1,36
Školství a zdravotnictví	5	2,27
Ostatní veřejné, sociální a osobní služby	18	8,18
Celkem	220	100,00

Zdroj: <http://vdb.czso.cz>, ze dne 28. 4. 210

Nejpočetněji jsou zastoupeni živnostníci, co do počtu mezi podnikatelskými subjekty dle právní formy a tvoří necelých 75 % z celkového počtu podnikatelských subjektů.

Na území okresu Kroměříž je 22 028 ekonomických subjektů a z toho počtu je v obci Rataje zastoupeno téměř 1 %.

Podnikatelské subjekty podle právní formy	Počet	Procentní podíl
Státní organizace	1	0,45
Akciové společnosti	-	-
Obchodní společnosti	12	5,45
Družstevní organizace	1	0,45
Peněžní organizace - počet subjektů	-	-
Živnostníci	164	74,55
Samostatně hospodařící rolníci	17	7,73
Svobodná povolání	7	3,18
Zemědělství podnikatelé	8	3,64
Ostatní právní formy	10	4,55
Celkem	220	100,00

Zdroj: <http://vdb.czso.cz/>, ze dne 28. 4. 2010

Pro život v obci jsou významní zejména drobní podnikatelé. Jedná se zejména o klempířství, autodopravu, stolařství, smíšené zboží, kadeřnictví, kosmetické a pedikérské služby. V obci Rataje se nachází dvě stravovací zařízení.

#### Stravovací zařízení v obci Rataje

Název	Adresa	Typ
Hospoda pana Pektora	Rataje 41, 768 12 Rataje	hostinec
Restaurace Kulturní dům	Rataje 37, 768 13 Rataje	restaurace

Zdroj: <http://www.vychodni-morava.cz/search/stravovani/?lokalita=263>, ze dne 29. 4. 2010

Významným zaměstnavatelem co do počtu zaměstnanců je Zemědělské obchodní družstvo Rataje .

#### Nezaměstnanost a její struktura

Dopady celosvětové finanční krize jsou patrné na vzrůstající nezaměstnanosti v obci Rataje a v celém Zlínském kraji. V roce 2008 (k 31. 1.) byla míra nezaměstnanosti 9,9 % a v roce 2010 (k 31. 1.) byla již o 8,8 % vyšší tj. 18,7 %. K 30. březnu 2010 činila míra nezaměstnanosti 17,2 %, došlo tedy k poklesu o 1,5 %. Míra nezaměstnanosti v obci Rataje se dlouhodobě pohybuje nad mírou nezaměstnanosti ve Zlínském kraji.

### Srovnání nezaměstnanosti na úrovni obce, okresu, kraje k 30. 3. 2010

Území	Dosažitelní uchazeči celkem (počet)	Míra nezaměstnanosti (%)	Volná místa (počet)
Obec Rataje	80	17,2	3
Okres Kroměříž	6 958	13,3	328
Zlínský kraj	34 768	11,6	1 428

Zdroj: <http://portal.mpsv.cz/>, ze dne 4. 5. 2010

### Vývoj nezaměstnanosti v obci Rataje od března 2009 do března 2010

Období <sup>7</sup>	Dosažitelní uchazeči celkem (počet)	Míra nezaměstnanosti (%)	Volná místa (počet)
3/2009	54	11,6	8
4/2009	63	13,5	8
5/2009	50	10,8	9
6/2009	54	11,6	6
7/2009	61	13,1	6
8/2009	64	13,8	2
9/2009	68	14,6	2
10/2009	68	14,6	0
11/2009	74	15,9	2
12/2009	80	17,2	0
1/2010	87	18,7	1
2/2010	87	18,7	2
3/2010	80	17,2	3

Zdroj: <http://portal.mpsv.cz/>, ze dne 4. 5. 2010

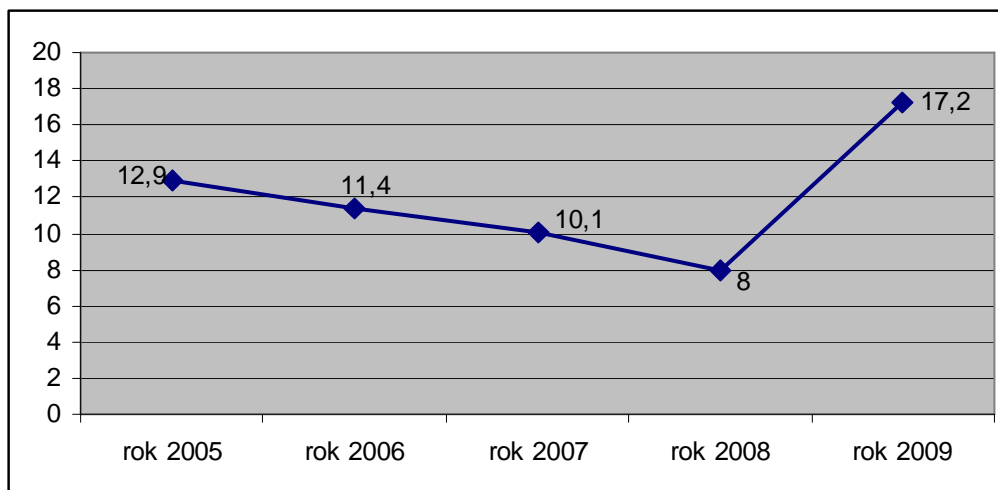
Při sledování vývoje míry nezaměstnanosti lze vysledovat od roku 2005 klesající tendenci která byla ukončena v roce 2008, kdy se míra nezaměstnanosti ocitla na svém minimu. V těchto třech letech byl zaznamenán pokles o téměř 5 %.

Vlivem ekonomické krize a složité hospodářské situace došlo k růstu nezaměstnanosti, která se k 31. prosinci 2009 vyšplhala na úroveň 17,2 %, což znamená roční přírůstek ve výši 9,2 %.

---

<sup>7</sup> Data jsou uvedeny vždy ke konci daného měsíce.

**Míra nezaměstnanosti v obci Rataje v letech 2005 do 2009 (vždy k 31. 12.)**



Zdroj: <http://portal.mpsv.cz/>, ze dne 4. 5. 2010

## 2.9.4. Životní prostředí

### **Půda a reliéf**

Obec Rataje je situována v mírně svažitém terénu. Jedná se především o zemědělsky využívanou krajinu. Z celkové výměry 1 211,2 ha tvoří 70 % právě zemědělská půda. Zastavěná plocha je zastoupena v celé výměře necelými 8 %.

### **Bilance půdy v obci Rataje k 31. 12. 2009**

Druh pozemku	Rozloha/ ha
Zemědělská půda	841
Z toho: Orná půda	784
Zahrady, ovocné sady	47
Trvalé travní porosty	11
Nezemědělská půda	
Z toho: Lesní pozemky	257
Vodní plochy	3
Zastavěné plochy	19
Ostatní	92
Celková výměra	1 211

Zdroj: Český statistický úřad, ze dne 27. 7. 2010

### **Odpady**

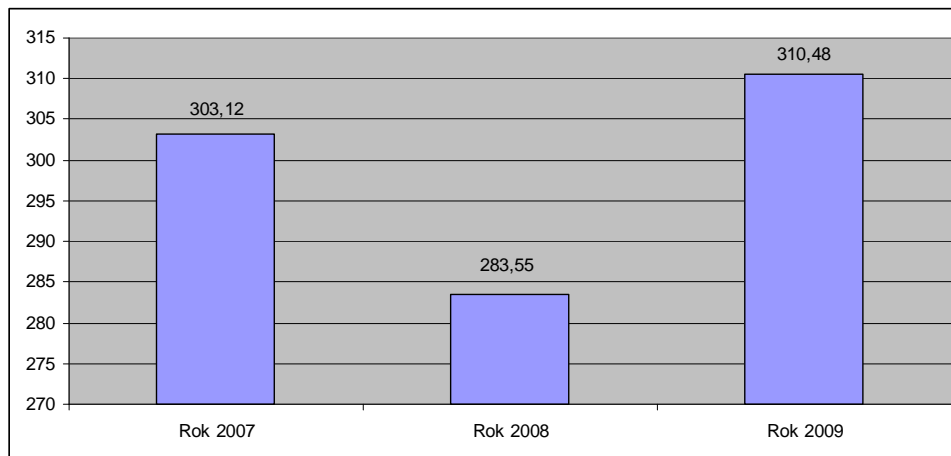
Obec Rataje, stejně jako ostatní obce Mikroregionu Kroměřížsko, má vytvořený jednotný systém v nakládání s odpady města Kroměříže a obcí regionu. V posledních letech bylo intenzivně zavedeno oddělené shromažďování využitelných složek komunálního odpadu a byla vytvořena fungující síť sběru plastů, papíru a skla.

Svoz komunálního odpadu je v obci komplexně zajišťován firmou Biopas, spol. s r. o. a odstraňován na skládce odpadů Kuchyňky u obce Nětčice (mimo území Mikroregionu Kroměřížsko), kterou provozuje firma Depoz, spol. s r. o. Zdounky. Nejbližším

provozovatelem recyklačního dvora stavebních odpadů je RESTA DAKON s.r.o. Přerov – provoz Lutopecny.

Separovaný odpad mohou občané odkládat do velkoobjemového kontejneru umístěného v obci.

### Celková produkce odpadu v obci Rataje v letech 2007 – 2009 v tunách



Zdroj: Městský úřad Kroměříž, Odbor životního prostředí, ze dne 12. 5. 2010

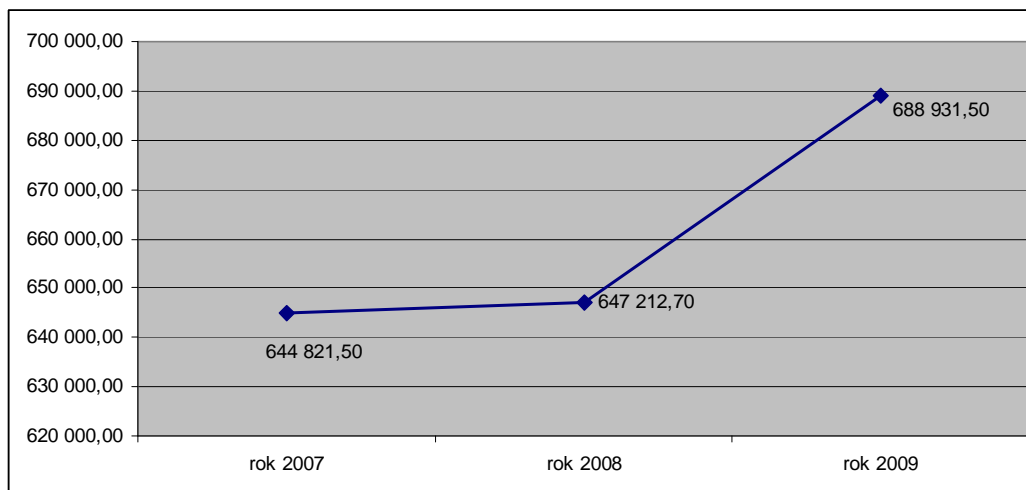
### Produkce vybraných složek odpadu v obci Rataje v letech 2007 - 2009

Název vybrané hlavní složky odpadu	Množství odpadu (t)		
	Rok 2007	Rok 2008	Rok 2009
Papír a lepenka	4,080	4,770	9,421
Plasty	4,400	6,116	6,218
Sklo	7,220	6,891	12,369
Směsný komunální odpad	192,830	185,050	186,070

Zdroj: Obec Rataje

V roce 2007 obec Rataje zaplatila za svoz odpadu 644 821,50 Kč, což je o 44 110,- Kč méně než v roce 2009.

### Platby obce Rataje za svoz odpadu v letech 2007 - 2009



Zdroj: Obec Rataje



V katastrálním území obce je evidována stará skládka odpadů „Havlák“. Těleso této staré zátěže nesmí být narušováno a zemědělsky využíváno. V současnosti je těleso skládky překryto vrstvou zeminy, je zatravněné a nedochází k dalšímu ukládání odpadu.

## Příroda

Území obce Rataje má charakter kulturní krajiny, které je typické pro oblast středního Pomoraví. Jedná se o intenzivně zemědělsky využívanou krajinu prostoupenou drobnými polními lesíky a líniovou zelení. Souvislá plocha lesa se vykytuje v západní části katastru obce. Převažují společenstva karpatských dubohabřin, které jsou ve vyšších polohách vystřídány květnatými bučinami. Údolní jasanovo-olšové luhy se vyskytují podél potoků a v okolí lesních pramenišť.

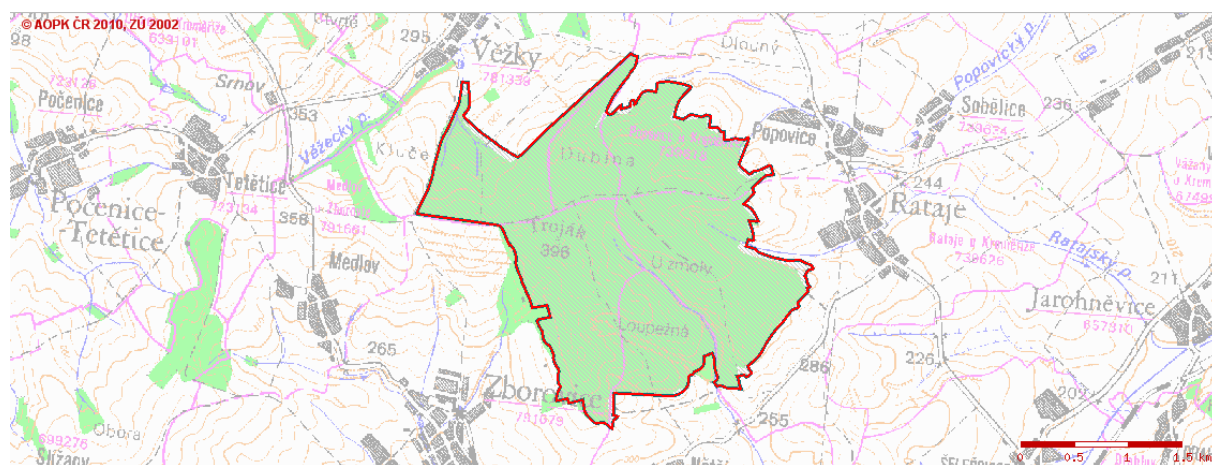
Ráz jednotlivých partií krajiny určují vedle reliéfu především proměnlivé způsoby využití. Celkově převažuje zemědělské využití.

Základní složku kostry ekologické stability představují enklávy lesních porostů a údolí nivy vodních toků se svými břehovými porosty a travnatobylinnými společenstvy. Významnou lokalitou je pramenná část Popovického potoka, která se nachází v severozápadní části k. ú. Popovice u Kroměříže. Dalším cenným územím jsou lesní porosty v západní části k. ú. Popovice u Kroměříže. Snahou předchozích generelů a současného plánu ÚSES je nepropojit tyto lesní porosty s okolními funkčními prvky ÚSES.

V zájmovém území se nachází pouze lokální síť ÚSES. Částečně existující biokoridory lokálního významu jsou trasované pouze v břehových porostech. U všech lokálních biocenter dochází k úpravě jejich tvaru a velikosti. Lesní biocentra LBC Provázky (300151) a LBC Rozdílí (300153) jsou charakterizována jako existující. Jako částečně existující jsou charakterizována LBC Padělky (300146) a Ratajský potok (300159), u kterých je nezbytné dosazení do požadované výměry stanovištně vhodnými dřevinami.

Do území obce Rataje zasahuje lokalita soustavy NATURA 2000 a to evropsky významná lokalita Troják. Rozloha lokality je 654,2318 ha. Navrhovaná kategorie zvláště chráněného území je PP (přírodní památka). Evropsky významná lokalita Troják zasahuje do katastrálního území obcí. Nětčice, Popovice u Kroměříže, Rataje u Kroměříže, Věžky, Zborovice a Zlobice.

### Lokality soustavy NATURA 2000 – Evropsky významná lokalita v k. ú. Rataje



Zdroj: [http://mapy.nature.cz/mapinspire/MapWin.aspx?M\\_WizID=8&M\\_Site=aopk&M\\_Lang=cs](http://mapy.nature.cz/mapinspire/MapWin.aspx?M_WizID=8&M_Site=aopk&M_Lang=cs), ze dne 28. 4. 2010

## 2.9.5. Technická infrastruktura

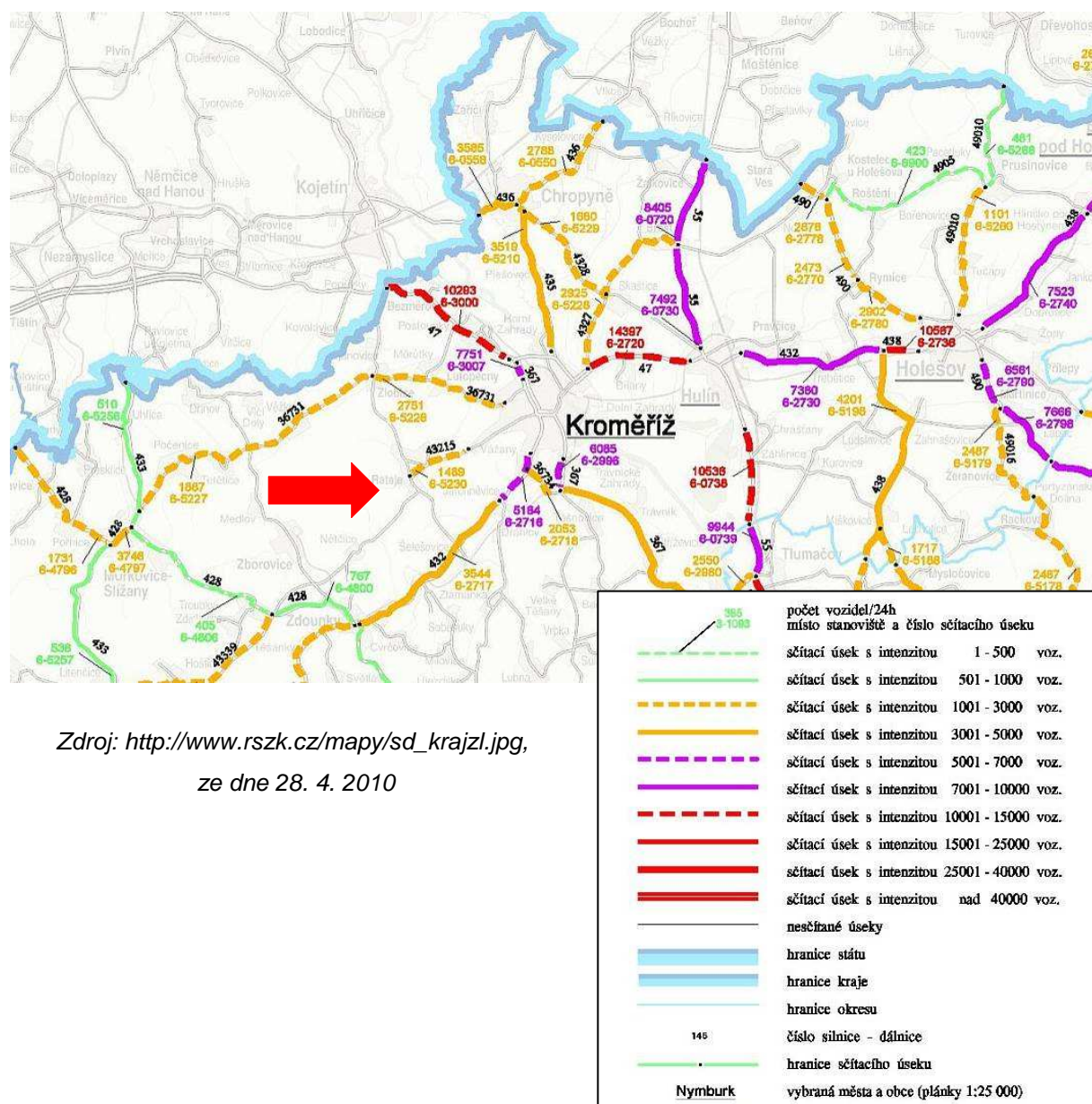
### Dopravní infrastruktura

V řešeném území je důležitá doprava silniční pěší. Území leží mimo zájmy dopravy vodní, letecké a železniční. Dopravní obsluha řešeného území je zabezpečována prostřednictvím silniční sítě a to silnicemi:

- III/43215 Kroměříž – Rataje – Troubky,
- III/43218 Rataje – Popovice – Zlobice,
- III/43223 Šelešovice/43223 Šelešovice – Rataje,
- II/43216 Sobělice – spojovací,
- III/43217 Popovice – spojka.

Na území obce Rataje bylo provedeno sčítání dopravy v roce 2005 na silnici III/43215, sčítací úsek č. 6 – 5230 s intenzitou 1489 vozidel/24 hod.na ostatních silnicích nebylo kvůli jejich malému dopravnímu významu sčítání prováděno.

### Dopravní zatížení komunikací v obci Rataje a okolí



Zdroj: [http://www.rszk.cz/mapy/sd\\_krajzl.jpg](http://www.rszk.cz/mapy/sd_krajzl.jpg),

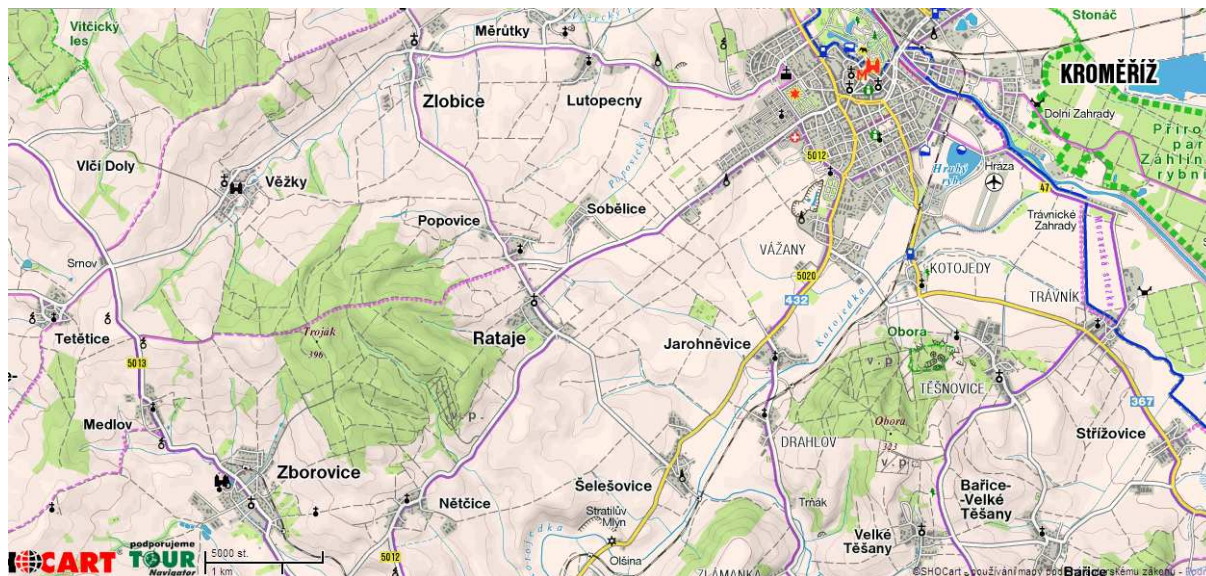
ze dne 28. 4. 2010



## Cyklistická doprava

Podpora cyklo dopravy má v posledních letech stoupající tendenci. Umožňuje totiž pohyb téměř všem lidem bez ohledu na věk či výši příjmu. Je přátelská k životnímu prostředí s minimálními požadavky na zábor půdy a především má pravidelná jízda na kole pozitivní vliv na zdraví člověka.

Přes obec Rataje vede cyklotrasa č. 5012 Kroměříž – Koryčany, která je dlouhá 33 km.



Zdroj: [www.cykloserver.cz](http://www.cykloserver.cz), ze dne 29. 4. 2010

## Zásobování vodou

Obec Rataje má vybudovaný veřejný vodovod, který je v majetku a správě VaK Kroměříž a. s. a byl postaven v roce 1969. Zdrojem vody je skupinový vodovod Kroměříž – přívodní řád Kroměříž – Zdounky. Z vodojemu Barbořina je voda gravitačně dopravena do Rataje.

Místní část Popovice má rovněž vybudován veřejný vodovod, který je v majetku VaK Kroměříž a. s. a byl postupně budován již od roku 1925. V roce 2003 – 2008 byla provedena rekonstrukce 80 % řádu. Obec je zásobena vodou z vlastního jímacího zařízení – Včelín. jedná se o tři pramenní vývěry v lese.

Obec Sobělice má vybudovaný veřejný vodovod, který byl vybudován v roce 1961 a je majetkem VaK Kroměříž a.s. Zdrojem vody je skupinový vodovod Kroměříž.

## Odkanalizování

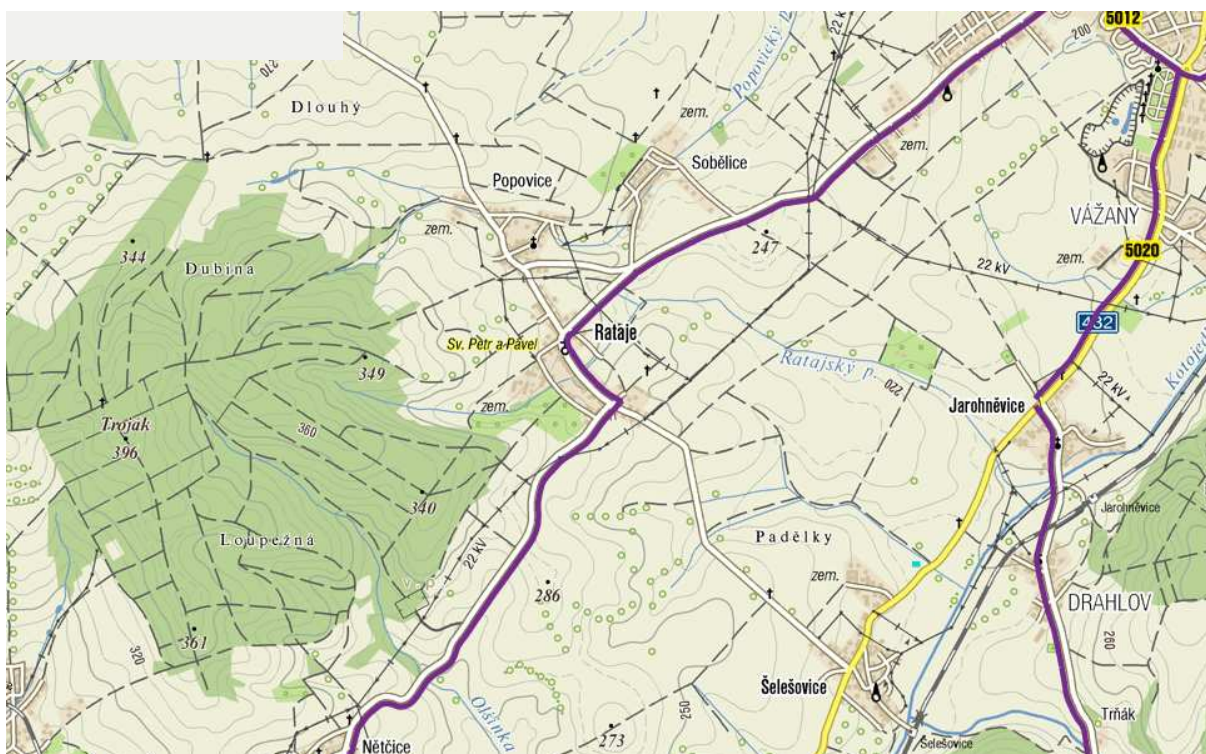
Obec Rataje, spolu s Popovicemi a Sobělicemi mají vybudovanou jednotnou kanalizační síť z betonových trub, která je v majetku obce. Odpadní vody z jednotlivých nemovitostí jsou přes septiky napojeny na tuto kanalizaci. Nová zástavba má vybudovány bezodtokové jímky s následným vyvážením, případně malé domovní ČOV.

V souladu s Plánem rozvoje vodovodů a kanalizací je navržena v celém rozsahu nová splašková kanalizace ve všech třech obcích s odvedením odpadních vod na společnou čistírnu odpadních vod umístěnou severovýchodně od obce Sobělice. Na kanalizaci budou umístěny dvě přečerpávací stanice odpadních vod s výtlačným potrubím. Stávající kanalizace bude sloužit jako dešťová, bude doplněna odlehčovacími komorami. Recipientem vyčištěných odpadních vod bude Popovický potok.

## Vodní toky a nádrže

V katastru obce se nachází vodní toky ve správě ZVHS OPM Kroměříž. Jedná se o vodní toky:

- Ratajský potok,
- Popovický potok,
- vodní tok Olšinka.



Zdroj: <http://www.mapy.cz/#mm=TTtTcP@x=139832064@y=133123328@z=11>, ze dne 29. 4. 2010

Na území obce Rataje jižně od zemědělského družstva jsou vybudovány dvě umělé vodní nádrže sloužící k protipožárním účelům. Východně od obce je vybudována tůňka.

### 2.9.6. Správa obce Rataje

Subjekt obce – Rataje u Kroměříže, vznikl na základě zákona č. 128/2000 Sb., o obcích a je územním samosprávným celkem s právní subjektivitou. Je základním územním samosprávným společenstvím občanů a tvoří územní celek, který je vymezen hranicemi území obce.

Obec vykonává samostatnou působnost, do které patří spravování záležitostí, které jsou v zájmu obce a jejích občanů, pokud nejsou svěřeny zákonem krajům nebo pokud nejde o výkon přenesené působnosti a dále záležitostí, které do samostatné působnosti obce svěří zvláštní zákon. Při výkonu samostatné působnosti se obec řídí zákonem o obcích při vydávání obecně závazných vyhlášek a v ostatních záležitostech rovněž jinými právními předpisy vydanými na základě platné legislativy.



Obec Rataje je samostatně spravována zastupitelstvem obce. Zastupitelstvo je jedenáctičlenné a v jeho čele stojí starosta obce se třemi místostarosty.

V rámci rozpočtu obec každoročně vyčleňuje částku, která slouží k zabezpečení rozvoje obce, její infrastruktury a služeb. Dále se zabývá zajištěním nutných činností, které obec stabilně řeší jako je údržba zeleně, likvidace odpadů či podpora kulturní a sportovní činnosti.

### **Investice obce Rataje**

Rataje ve sledovaném období hospodařily s rozpočtem větším než 10 milionů. Největší příjmy obec měla v roce 2009 a to téměř 14,5 milionů korun. Co se týče dotací, obec nejvíce čerpala dotace v roce 2007 a to ve výši 6 604 875,- Kč. V tomto roce došlo k rekonstrukci dvorního traktu Základní školy Rataje. Finanční prostředky obec na tuto investici získala ze státního rozpočtu a dofinancovala z vlastních zdrojů.

#### **Příjmy obce Rataje v letech 2005 - 2009**

<b>Příjmy</b>	<b>2005</b>	<b>2006</b>	<b>2007</b>	<b>2008</b>	<b>2009</b>
Příjmy za rok celkem	10 292 187	12 474 998	17 962 246	13 096 866	14 486 839
z toho příjmy daňové	7 471 861	7 606 196	8 026 268	8 943 703	8 361 413
z toho mimořádné ze státního rozpočtu	334 001	1 817 583	6 354 875	296 834	3 078 500
z toho mimořádné z krajského rozpočtu	21 000	250 740	250 000	0	0
z toho mimořádné z regionálního rozpočtu	0	0	0	0	0
z toho příjmy z EU	0	0	0	0	0
z toho daň z nemovitostí	796 921	837 164	845 383	862 476	1 012 649
z toho jiné mimořádné příjmy	0	0	0	0	0
Úvěr	1 000 000	0	4 000 000	0	0

*Zdroj: Obec Rataje*

#### **Výdaje obce Rataje v letech 2005 - 2009**

<b>Výdaje</b>	<b>2005</b>	<b>2006</b>	<b>2007</b>	<b>2008</b>	<b>2009</b>
Výdaje za rok celkem	11 733 591	16 301 129	17 465 854	10 920 548	13 069 904
z toho výdaje na sport a kulturu v obci	850 602	719 384	488 314	1 006 938	773 406
z toho investiční výdaje	4 231 359	7 959 918	8 822 511	2 135 602	1 168 121

*Zdroj: Obec Rataje*



Deficitní rozpočet měla obec během sledovaného období pouze v roce 2005 a 2006. V ostatních sledovaných letech obec hospodaří s přebytkem.

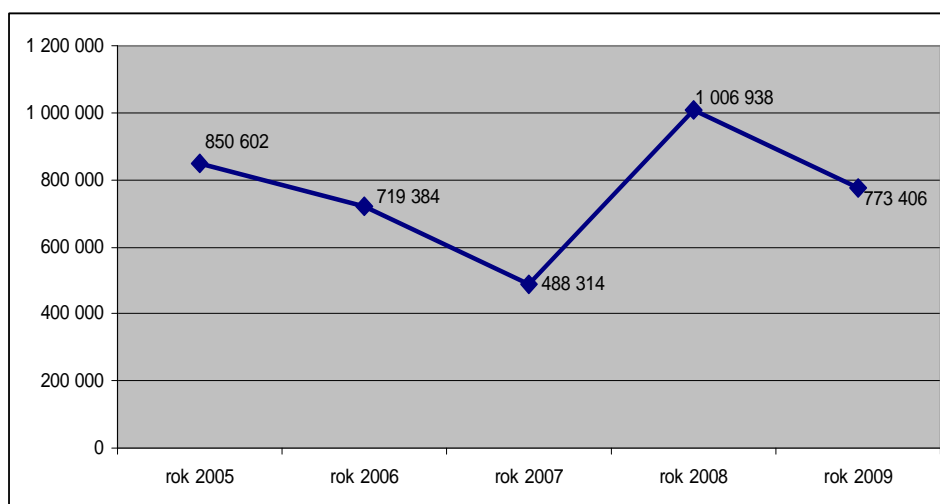
**Celkové příjmy a výdaje obce Rataje v letech 2005 -2009**

Rok	2005	2006	2007	2008	2009
<b>Příjmy</b>	10 292 187	12 474 998	17 962 246	13 096 866	14 486 839
<b>Výdaje</b>	11 733 591	16 301 129	17 465 854	10 920 548	13 069 904
<b>Rozdíl</b>	-1 441 404	-3 826 130	496 392	2 176 318	1 416 935

Zdroj: Obec Rataje

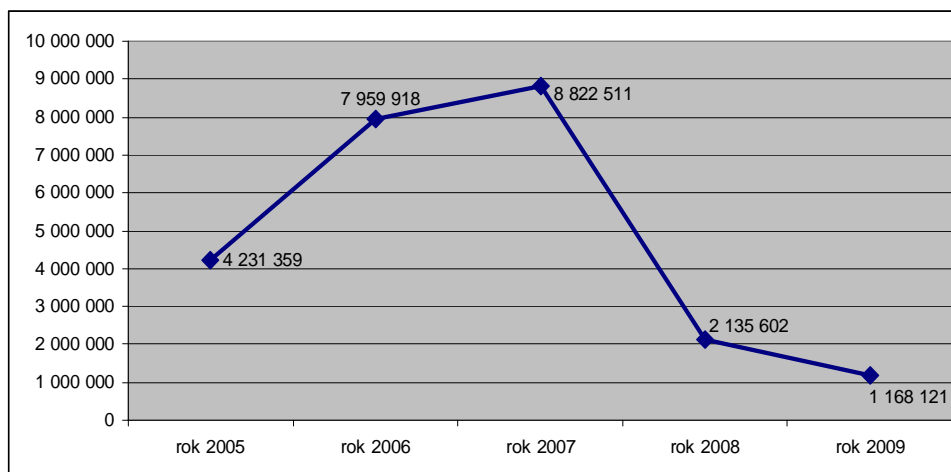
Výdaje z rozpočtu obce na sport a kulturu v obci neklesly během analyzovaného období pod hranici 488 000,- Kč. Každoroční příspěvek na sport a kulturu z rozpočtu obce se pohybuje v rozmezí od 2,8 % do 9,22 % z celkových výdajů obce.

**Výdaje na sport a kulturu v obci Rataje v letech 2005 – 2009**



Zdroj: Obec Rataje

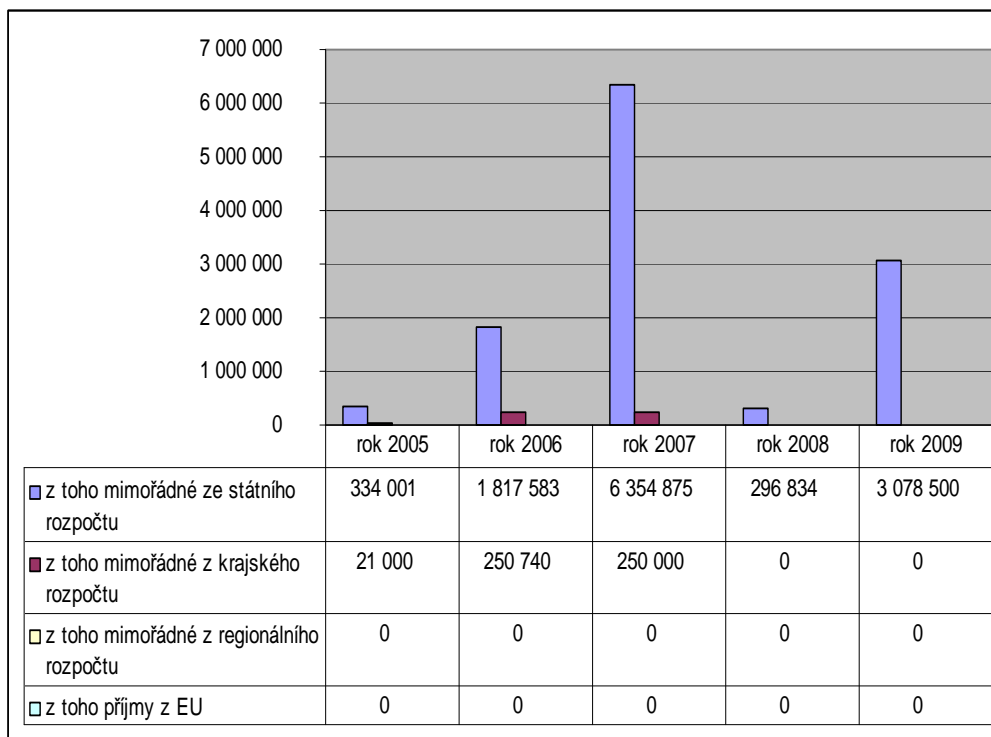
**Investiční výdaje v obci Rataje v letech 2005 - 2009**



Zdroj: Obec Rataje

Investiční výdaje obce dosáhly svého vrcholu v roce 2007 a v následujících letech lze sledovat klesající tendenci. Na výdajích obce se investice podílely ve sledovaném období od 8,94 % do 50,51 % v již zmíněném roce 2007.

### Čerpání dotací obcí Rataje podle poskytovatele dotace



Zdroj: Obec Rataje

### Komunikace s veřejností

Komunikace s veřejností je obcí Rataje vnímána jako jeden ze základních aspektů, který ovlivňuje kvalitu řízení obce. Komunikace s občany je řešena několika rovnocennými způsoby tak, aby vyhovovala všem skupinám zájemců o informace bez ohledu na věková či jiná omezení.

Obec Rataje využívá své webové stránky, které jsou umístěny na adrese [www.rataje.cz](http://www.rataje.cz). Web je přehledně členěn. Občané zde najdou kromě základních údajů o obci a její historii, také informace o zastupitelstvu a organizacích, které v obci působí, aktuality a pozvánky na právě chystané akce a řadu dalších důležitých informací.

Obec dále komunikuje zejména prostřednictvím obecního rozhlasu. Také vydává „Obecní zpravodaj“, zpravidla ve čtvrtletní periodě. Úřední deska v obci je rovněž významným informačním kanálem pro občany.

## 2.10. Charakteristika obce Skaštica

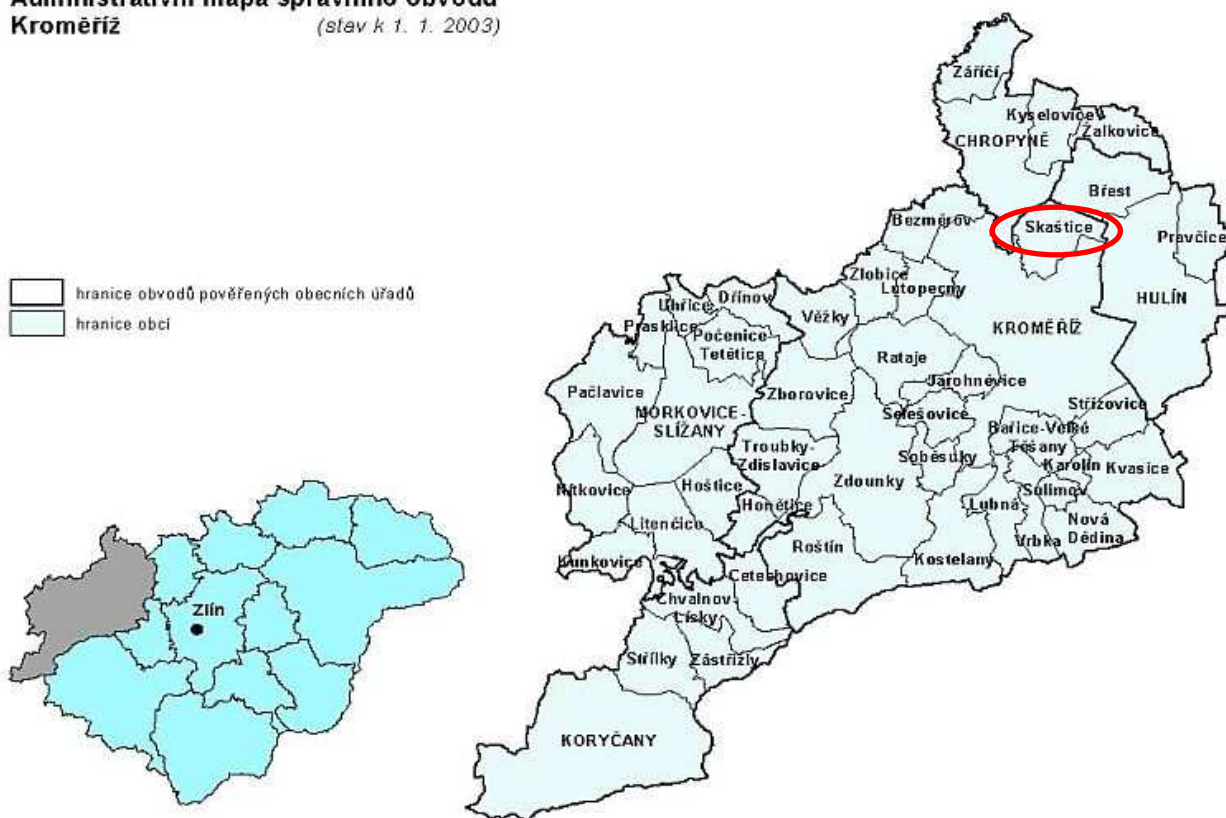


Nejstarší zpráva o Skašticích pochází z roku 1267. Ves byla tenkrát osobním vlastnictvím biskupa Bruna ze Schaumburku, který ve svém posledním pořízení odkázal ves kostelu sv. Mořice a kolegiální kapitule v Kroměříži. Název obce se vyvíjel Cassiz – Skacich, Kasczics, Kassiticz. Obec od pradávna patří pod farnost Panny Marie v Kroměříži. Na návsi stojí kostel sv. Floriána, postavený původně jako kaple v roce 1856. Z důvodu malé velikosti byla roku 1873 nákladem 4000 zlatých rozšířena do nynější podoby stavitelem Havlínem z Kroměříže.

K 31. 12. 2009 měla obec 384 obyvatel.

### Administrativní mapa správního obvodu Kroměříž

(stav k 1. 1. 2003)



<b>Základní charakteristika obce v číslech</b>	
První písemná zmínka (rok)	1267
Katastrální výměra	773 ha
Počet obyvatel k 31. 12. 2009	384
Nadmořská výška	192
Hustota obyvatel na km <sup>2</sup>	47,6
Základní sídelní jednotky	1
Části obce	1
Názvy částí obce	Skaštice
Obec s rozšířenou působností	Kroměříž
Pověřená obec	Kroměříž

Zdroj: [http://www.zlin.czso.cz/xz/redakce.nsf/i/mapy\\_spravnich\\_obvodu](http://www.zlin.czso.cz/xz/redakce.nsf/i/mapy_spravnich_obvodu)  
<http://cs.wikipedia.org/wiki/Skaštice>

### **Hlavní památky**

Na seznamu památek NPÚ má obec Skaštice zapsanou historickou budovu č. p. 32, která byla prohlášena kulturní památkou Ministerstvem kultury 2. 3. 2009. Tato budova byla dlouhá léta využívána jako škola. Nyní je zde mateřská škola, je v ní umístěna knihovna, tělocvična a ordinace praktického lékaře.



V katastru obce se nachází pět kamenných křížů, čtyři Mariánské sochy, socha sv. Anny a boží muka. Je nutné zmínit také nemovitost č. p. 18, na které byla obnovena původní fasáda s motivy Cyrila a Metoděje.

#### **2.10.1. Obyvatelstvo a bydlení**

##### **Počet obyvatel a věková struktura**

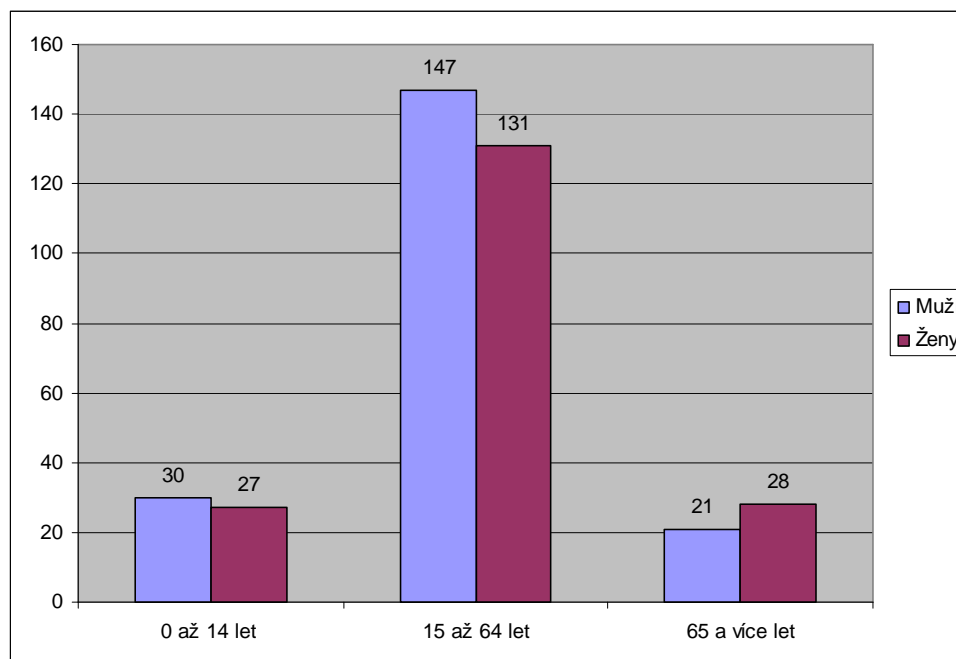
Stav obyvatelstva bezprostředně odráží prosperitu obce a je jedním z faktorů, který ovlivňuje její budoucí ekonomický růst. Obec Skaštice měla k 31. 12. 2009 384 obyvatel a v celkovém počtu obyvatel má stabilně více mužů. Počet obyvatel v produktivním věku vykazuje rostoucí tendenci stejně jako počet obyvatel do 14 let. Zajímavé je, že klesá počet obyvatel v postproduktivním věku.

**Počet obyvatel v obci Skašovice podle pohlaví a věku v letech 1995 – 2009**

Rok	Počet obyvatel	v tom podle pohlaví		v tom ve věku		
	k 31. 12 .	muži	ženy	0 až 14 let	15 až 64 let	65 a více let
1995	350	178	172	63	223	64
1996	350	182	168	60	227	63
1997	343	176	167	56	226	61
1998	343	177	166	55	230	58
1999	352	181	171	56	238	58
2000	347	181	166	47	248	52
2001	368	194	174	61	260	47
2002	366	194	172	52	266	48
2003	374	196	178	52	278	44
2004	368	190	178	48	278	42
2005	373	195	178	49	279	45
2006	374	197	177	49	279	46
2007	358	194	164	44	273	41
2008	368	197	171	52	276	40
2009	384	198	186	57	278	49

Zdroj: [http://www.czso.cz/xz/redakce.nsf/i/mesta\\_a\\_obce](http://www.czso.cz/xz/redakce.nsf/i/mesta_a_obce), ze dne 7. 7. 2010

**Struktura obyvatel obce Skašovice podle pohlaví a věku (2009)**



Zdroj: <http://vdb.czso.cz>, ze dne 26. 7. 2010

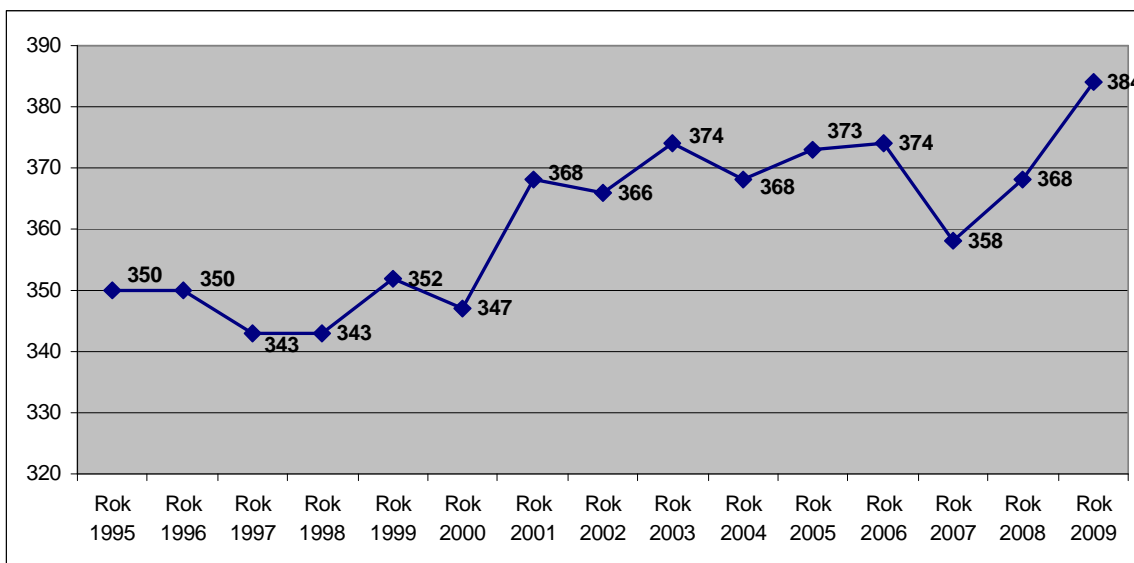


## Populační vývoj

Ve sledovaném období měla obec Skaštice nejméně obyvatel v letech 1997 a 1998. Naopak nejvyšší počet obyvatel byl zaznamenán v roce 2009. Jak již bylo výše zmíněno v obci Skaštice je více mužů než žen. Pouze ve věkové kategorii 65 a více let čísla mluví ve prospěch žen.

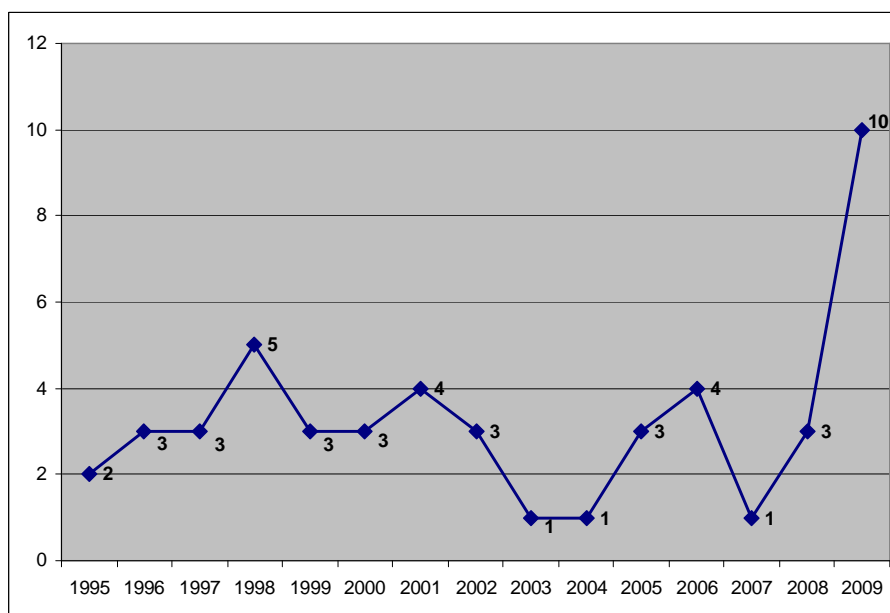
Od roku 1995 se v obci každý rok narodilo alespoň jedno dítě. Nejvíce se jich narodilo v roce 1998 (5 dětí) a v roce 2009 (10 dětí).

Vývoj počtu obyvatel v obci Skaštice v letech 1995 – 2009



Zdroj: <http://vdb.czso.cz>, ze dne 26. 5. 2010

Počty živě narozených v obci Skaštice v letech 1995 – 2009



Zdroj: <http://vdb.czso.cz>, ze dne 26. 5. 2010

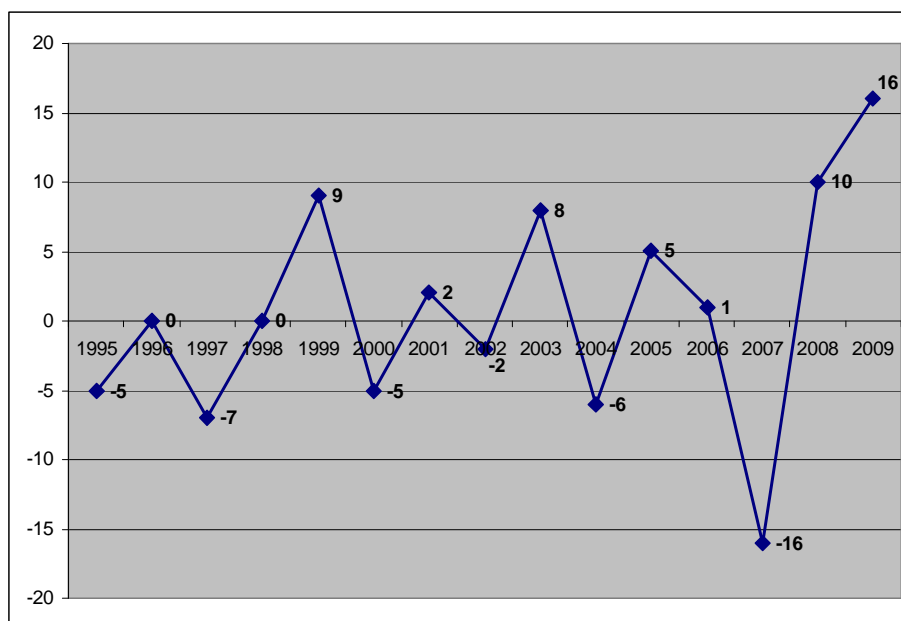
Obměna obyvatel obce Skaštice je znázorněna v následující tabulce. Z následujícího grafu je patrné, že počet obyvatel má kolísavou tendenci, která však v konečném důsledku znamená pomalý přírůstek obyvatel obce Skaštice. Za sledované období v letech 1995 - 2009 přibýlo ve Skašticích 34 obyvatel.

**Vývoj populace v obci Skaštice přirozenou změnou a migrací v letech 1995 - 2009**

Rok	Narození	Zemřelí	Přirozená změna	Přistěhovalí	Vystěhovalí	Migrační saldo	Celková změna
1995	2	3	-1	4	8	-4	-5
1996	3	2	1	7	8	-1	0
1997	3	6	-3	7	11	-4	-7
1998	5	6	-1	8	7	1	0
1999	3	3	0	16	7	9	9
2000	3	6	-3	9	11	-2	-5
2001	4	7	-3	15	10	5	2
2002	3	1	2	10	14	-4	-2
2003	1	4	-3	23	12	11	8
2004	1	2	-1	17	22	-5	-6
2005	3	2	1	8	4	4	5
2006	4	3	1	13	13	0	1
2007	1	2	-1	10	25	-15	-16
2008	3	6	-3	21	8	13	10
2009	10	1	9	15	8	7	16

Zdroj: <http://vdb.czso.cz>, ze dne 7. 7. 2010

**Pohyb v obci Skaštice v letech 1995 - 2009**



Zdroj: <http://vdb.czso.cz>, ze dne 26. 5. 2010

## Sociální a vzdělanostní diference obyvatelstva

Vzdělání je velmi důležité v životě každého obyvatele i obce jako celku. Lidé s vhodně zvoleným zaměstnáním navazujícím na potřeby trhu práce mají větší šanci na vlastní trvalou zaměstnanost, nejsou potenciálně ohroženi sociálním vyloučením a pozitivně ovlivňují rozvoj obce jako celku.

Ve Skašticích převyšuje počet osob bez maturity významně počet osob s vyšším vzděláním. 42 % obyvatel starších 15 let je vyučených nebo má střední odborné vzdělání bez maturity. Vysokoškolské vzdělání mají 3 % obyvatel Skaštic.

### Struktura obyvatel obce Skaštic podle stupně vzdělání

Obyvatelstvo 15 let a starší		Počet	%
<b>celkem</b>		<b>302</b>	<b>100,0</b>
z toho:	bez vzdělání	3	1
	základní vč. neukončeného	74	24,5
	vyučení a stf. odborné bez maturity	127	42,0
	úplné střední s maturitou	83	27,5
	vyšší odborné a nástavbové	5	1,7
	vysokoškolské	9	3,0
	nezjištěné	1	0,3

Zdroj: <http://vdb.czso.cz>, ze dne 26. 5. 2010

Podíl ekonomicky aktivního obyvatelstva je rovněž odvozován ze Sčítání lidu, domů a bytů v roce 2001. Ve srovnání s celorepublikovým průměrem je ve Skašticích o 4,3 % více aktivních mužů.

### Ekonomicky aktivní obyvatelstvo v obci Skaštic

Ekonomicky aktivní obyvatelstvo	Skaštic		ČR	
	Počet	%	Počet	%
Muži	102	59	2 573 522	54,7
Ženy	71	41	2 379 878	45,3
CELKEM	173	100	5 253 400	100

Zdroj: <http://vdb.czso.cz>, ze dne 26. 5. 2010

Ve sledovaném období vstoupilo do svazku manželského v obci Skaštic 28 párů. Ve stejném období se rozvedlo 16 párů, což znamená, že rozvodovost v tomto období činila ve Skašticích 57,1 %. Ve srovnání s rozvodovostí ve Zlínském kraji za stejné období vykazují Skaštic o 51,67 % vyšší rozvodovost.

### Sociální charakteristika obyvatel obce Skaštica v letech 1998 – 2009

Rok	Sňatky	Rozvody	Živě narození	Potraty
1998	3	1	5	1
1999	4	1	3	2
2000	-	-	3	1
2001	-	4	4	-
2002	3	2	3	-
2003	1	1	1	2
2004	2	-	1	1
2005	3	-	3	2
2006	3	1	4	-
2007	2	3	1	-
2008	3	2	3	1
2009	4	1	10	3

Zdroj: <http://vdb.czso.cz>, ze dne 7. 7. 2010

Struktura obyvatel podle náboženského vyznání byla také zjišťována v rámci Sčítání lidu, domů a bytů v roce 2001. Ve Skašticích je 52,03 % obyvatel věřících, z toho nejvíce (51,22 %) se hlásilo k církvi římskokatolické. Ve Zlínském kraji je dle Českého statistického úřadu více než 55 % věřících.

### Bydlení a životní úroveň

Dle posledního Sčítání lidu, domů a bytů, které proběhlo v roce 2001, a následně zpracovaných údajů, které jsou zveřejněny českým statistickým úřadem se v obci Skaštica nachází 135 domů z toho je 115 trvale obydlených, což je 85,2 % všech domů ve Skašticích.

#### Základní údaje o domovním fondu

Název obce	Trvale obydlené domy <sup>1</sup>						Neobydlené domy		
	do roku 1945	1946-1980	1981 - 1990	1991-2001	z toho rodinné domy		průměrné stáří domu v letech	celkem	z toho sloužící k rekreaci
					počet	v %			
Kroměříž	1 160	1 450	368	468	3 472	81,7	43,6	390	50
Skaštica	42	44	16	13	114	99,2	50,3	20	3

Zdroj: ČSÚ, Sčítání lidu, domů a bytů 2001

<sup>1</sup> Domem se rozumí stavba, která byla podle rozhodnutí stavebního úřadu určena pro bydlení a dále jiná stavba, ve které se nacházel alespoň jeden byt

Ve stejném období bylo rovněž zjišťováno, kolik je v dané obci bytů. Závěr je následující: v obci bylo k roku 2001 119 trvale obydlených bytů, z toho je situováno do rodinných domů 99,2 % z celkového počtu.

### Základní údaje o bytovém fondu

Název obce	Trvale obydlené byty <sup>2</sup>						Neobydlené byty		
	do roku 1945	1946 - 1980	1981 - 1990	1991 - 2001	z toho v rodinných domech		celkem	z toho	
					počet	v %		sloužící k rekreaci	obydlené přechodně
Kroměříž	2 027	5 933	1 767	1 123	3 976	36,5	407,0	50	64
Skaštice	44	46	16	13	118	99,2	21,0	3	4

Zdroj: ČSÚ, Sčítání lidu, domů a bytů 2001

Co se týká technického vybavení trvale obydlených domů 44,3 % domů je napojeno na kanalizační síť (v době po Sčítání lidu, domů a bytů byla v obci vybudována ČOV a proto je toto číslo zkreslující). Na vodovod jsou napojeny téměř všechny domy, přípojku na plyn má 84,3 % domů a ústředním topením je vybaveno 62,6 % domů.

### Domy v obci Skaštice podle technického vybavení

Trvale obydlené domy		115
Počet domů vybavených	přípojkou na kanalizační síť	51
	vodovodem	114
	plynem	97
	ústředním topením	72

Zdroj: ČSÚ, Sčítání lidu, domů a bytů 2001

### Struktura rodinných domácností v obci Skaštice

Rodinné domácnosti	úplné rodiny		neúplné rodiny		Celkem
	bez závislých dětí	se závislými dětmi	bez závislých dětí	se závislými dětmi	
	počet	38	51	6	
celkem	89		12		
%	88,1%		11,9%		100%

Zdroj: ČSÚ, Sčítání lidu, domů a bytů 2001

<sup>2</sup> Byt je definován jako soubor místností (popřípadě jednotlivá místnost), který podle rozhodnutí stavebního úřadu svým stavebně technickým uspořádáním a vybavením splňoval požadavky na trvalé bydlení.



### Vyjíždka obyvatel obce Skašnice za prací a do škol

Název obce	Pracující vyjíždějící z obce za prací		z toho denně					Žáci, studenti a uční vyjíždějící do škol	
	celkem	v % z pracujících celkem	celkem	v % z vyjíždějících celkem	s dobou cesty			celkem	v % ze žáků, studentů a učňů celkem
					do 29 minut	30 - 59 minut	60 minut a více		
Skašnice	117	75,5	107	91,5	79	27	1	69	95,8

Zdroj: ČSÚ, Sčítání lidu, domů a bytů 2001

## 2.10.2. Sociální prostředí a lidské zdroje

### Školství

V obci Skašnice se nachází pouze mateřská škola, která sídlí v č. p. 32 (bývalá škola a památka zapsaná na seznamu NPÚ). Mateřská škola je jednotřídní s kapacitou 20 dětí. Je velmi dobře vybavena a kromě vnitřních prostor mají děti k dispozici i uzavřenou, bezpečnou zahradu s průlezkami a pískovištěm. Vedení mateřské školy si zakládají na přátelských vztazích, úzké spolupráci s rodiči a aktivně se podílí na společenském a sportovním životě v obci. Děti také navštěvují kulturní a jiné akce v nedaleké Kroměříži (divadlo, muzeum, knihovna...).



Děti zaujaté vystoupením kouzelníka

### Vývoj počtu dětí v Mateřské škole ve Skašticích

Obec	počet tříd	počet dětí celkem ve všech třídách					
		2010/2009	2009/2008	2008/2007	2007/2006	2006/2005	2005/2004
Skašnice	1	20	15	18	18	20	19

Zdroj: Odbor školství, kultury a státní památkové péče, MÚ Kroměříž

### Volnočasové aktivity a sport



alespoň některé: dětský den, hody, čarodějnice, loučení s prázdninami, josefovský košť slivovice.

Aktivní organizací v obci Skašnice je Tělovýchovná jednota Skašnice. TJ se věnuje především fotbalu, jehož činnost začala kolem roku 1960, kdy se hrála pouze přátelská utkání a různé turnaje. Organizovaně se začal hrát fotbal od roku 1983, kdy měl klub pouze mužstvo starších žáků. V roce 1987 bylo založeno družstvo mužů. V dnešní době mají Skašnice družstvo „A“ mužů a družstvo dorostenců. Tato organizace se velmi významně podílí na kulturním životě v obci a společně s obecním úřadem připravuje různé akce. Zde jsou

V obci dále pracuje Dobrovolné rybářské sdružení, jehož členové se starají o údržbu Plaviska (místní rybník) a JK Haná, který pořádá jezdecké soutěže.

Jako problém je v obci vnímán fakt, že hlavně v zimních měsících nejsou prostory, kde by se lidé scházeli.

V obci je k dispozici místní knihovna, která má veřejně přístupný internet.



### 2.10.3. Ekonomika, podnikání a trh práce

#### **Ekonomika v obci Skaštice**

V obci Skaštice je dle údajů Českého statistického úřadu 82 podnikatelských subjektů. Největší procentní podíl na celkovém počtu subjektů v obci zaujímá obchod, prodej a opravy motorových vozidel a spotřebního zboží a pohostinství (28 %), dále je to zemědělství, lesnictví, rybolov (20,7 %) a ostatní veřejné, sociální a osobní služby (14,6 %).

Podnikatelské subjekty podle převažující činnosti	Počet	Procentní podíl
Zemědělství, lesnictví, rybolov	17	20,7
Průmysl	9	11,0
Stavebnictví	9	11,0
Doprava a spoje	2	2,4
Obchod, prodej a opravy motorových vozidel a spotřebního zboží a pohostinství	23	28,0
Ostatní obchodní služby	8	9,8
Veřejná správa, obrana, povinné sociální pojištění	1	1,2
Školství a zdravotnictví	1	1,2
Ostatní veřejné, sociální a osobní služby	12	14,6
Celkem	82	100,0

Zdroj: <http://vdb.czso.cz>, ze dne 27. 5. 2010

Nejpočetněji jsou zastoupeni živnostníci. Co do počtu mezi podnikatelskými subjekty dle právní formy tvoří přes 56 % z celkového počtu podnikatelských subjektů.

Podnikatelské subjekty podle právní formy	Počet	Procentní podíl
Státní organizace	1	1,2
Akciové společnosti	0	0
Obchodní společnosti	8	9,8
Družstevní organizace	0	0
Peněžní organizace - počet subjektů	0	0
Živnostníci	46	56,1
Samostatně hospodařící rolníci	11	13,4
Svobodné povolání	2	2,4

Podnikatelské subjekty podle právní formy	Počet	Procentní podíl
Zemědělní podnikatelé	6	7,3
Ostatní právní formy	8	9,8
Celkem	82	100,0

Zdroj: <http://vdb.czso.cz>, ze dne 27. 5. 2010

V obci je provozována prodejna smíšeného zboží a hospoda u Lípy. Rozvíjí se zde také drobné podnikání jako je například autoopravna, dřevovýroba, autodoprava, kadeřnictví, výkup druhotných surovin, výroba zahradnických substrátů, výroba a prodej plastových oken, zámečnictví atd.

### Nezaměstnanost a její struktura

Dopady celosvětové finanční krize jsou patrné na vzrůstající nezaměstnanosti. Obec Skaštice vykazuje dlouhodobě výrazně vyšší procento nezaměstnanosti ve srovnání se Zlínským krajem i vyšší procento vůči okresu Kroměříž. Nejvyšší procento nezaměstnanosti dosáhla obec Skaštice ve sledovaném období v lednu 2010 a to 20,8 %. Naopak nejméně obyvatel Skaštic bylo ve sledovaném období bez práce v září 2009, kdy byla nezaměstnanost 12,1 %.

#### Srovnání nezaměstnanosti na úrovni obce, okresu, kraje k 30. 3. 2010

Území	Dosažitelní uchazeči	Míra nezaměstnanosti (%)	Volná místa (počet)
Obec Skaštice	32	18,5	1
Okres Kroměříž	6 958	13,3	328
Zlínský kraj	34 768	11,6	1 428

Zdroj: <http://portal.mpsv.cz>, ze dne 27. 5. 2010

#### Vývoj nezaměstnanosti v obci Skaštice od března 2009 do března 2010

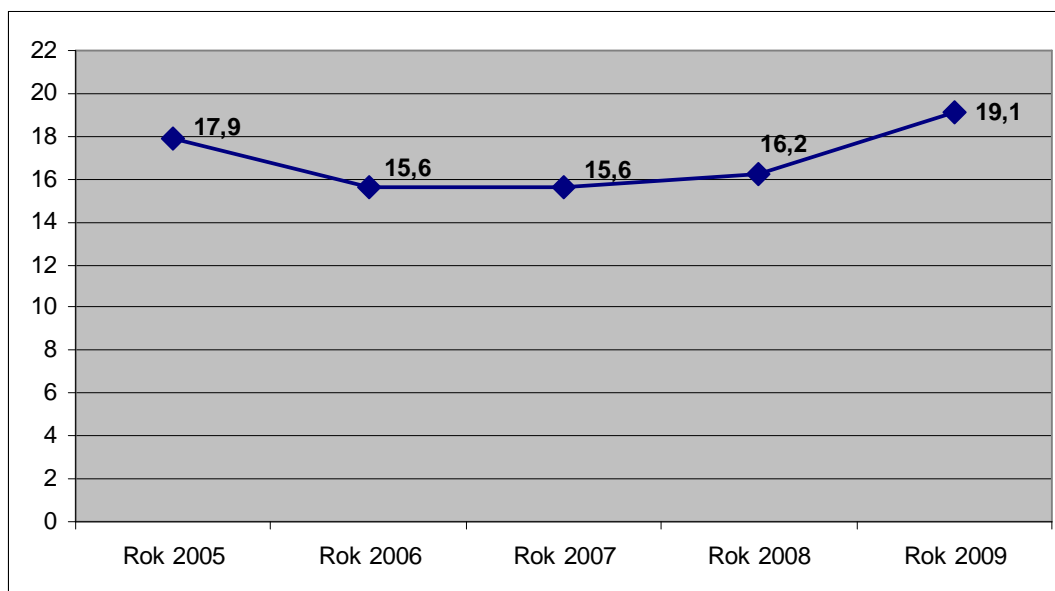
Datum	Dosažitelní uchazeči celkem (počet)	Míra nezaměstnanosti (%)	Volná místa (počet)
3/2009	35	20,2	1
4/2009	34	19,7	0
5/2009	27	15,6	0
6/2009	26	15,0	0
7/2009	24	13,9	0
8/2009	26	15,0	0
9/2009	21	12,1	0
10/2009	23	13,3	0
11/2009	28	16,2	0

Datum	Dosažitelní uchazeči celkem (počet)	Míra nezaměstnanosti (%)	Volná místa (počet)
12/2009	33	19,1	0
1/2010	36	20,8	0
2/2010	32	18,5	1
3/2010	32	18,5	1

Zdroj: <http://portal.mpsv.cz>, ze dne 27. 5. 2010

Vlivem ekonomické krize a složité hospodářské situace došlo k růstu nezaměstnanosti, která se k 31. 12. 2009 vyšplhala na úroveň 19,1 %, což znamená roční přírůstek ve výši 2,9 %.

#### Míra nezaměstnanosti v obci Skaštice v letech 2005 – 2009 (vždy 31. 12.)



Zdroj: <http://portal.mpsv.cz>, ze dne 27. 5. 2010

#### 2.10.4. Životní prostředí

##### **Půda a reliéf**

Obec Skaštice je situována v rovinatém terénu. Jedná se především o zemědělsky využívanou krajinu. Z celkové výměry 773 ha tvoří 72 % právě zemědělská půda. Zastavěná plocha je zastoupena v celé výměře 1,5 %.

##### **Bilance půdy v obci Skaštice k 31. 12. 2009**

Druh pozemku	Rozloha/ha
Zemědělská půda	558
Z toho: Orná půda	537

Druh pozemku	Rozloha/ha
Zahrady, ovocné sady	19
Trvalé travní porosty	3
Nezemědělská půda	
Z toho: Lesní pozemky	127
Vodní plochy	12
Zastavěné plochy	12
Ostatní	64
Celková výměra	773

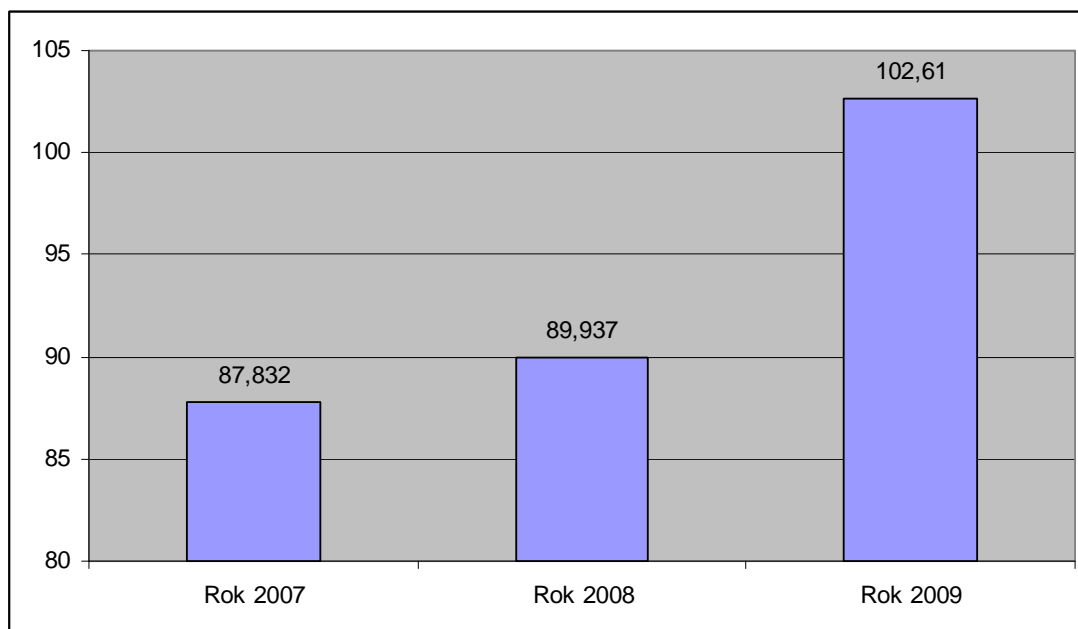
Zdroj: Český statistický úřad, ze dne 27. 5. 2010

## Odpady

Obce Mikroregionu Kroměřížsko, tedy i Skašnice mají vytvořený jednotný systém v nakládání s odpady, který se řídí dle Plánu odpadového hospodářství Mikroregionu Kroměřížsko. V posledních letech bylo intenzivně zaváděno oddělené shromažďování využitelných složek komunálního odpadu a byla vytvořena fungující síť sběru plastů, papíru a skla.

Svoz komunálního odpadu je v obci komplexně zajišťován firmou Biopas, spol. s r. o. a odstraňován na skládce odpadů Kuchyňky u obce Nětčice (mimo území Mikroregionu Kroměřížsko), kterou provozuje firma Depoz, spol. s r. o. Zdounky. Nejbližším provozovatelem recyklačního dvora stavebních odpadů je RESTA DANON s. r. o. Přerov – provoz Lutopecny.

**Celková produkce odpadu v obci Skašnice v letech 2007 – 2009 v tunách**



Zdroj: Odbor životního prostředí, Městský úřad Kroměříž



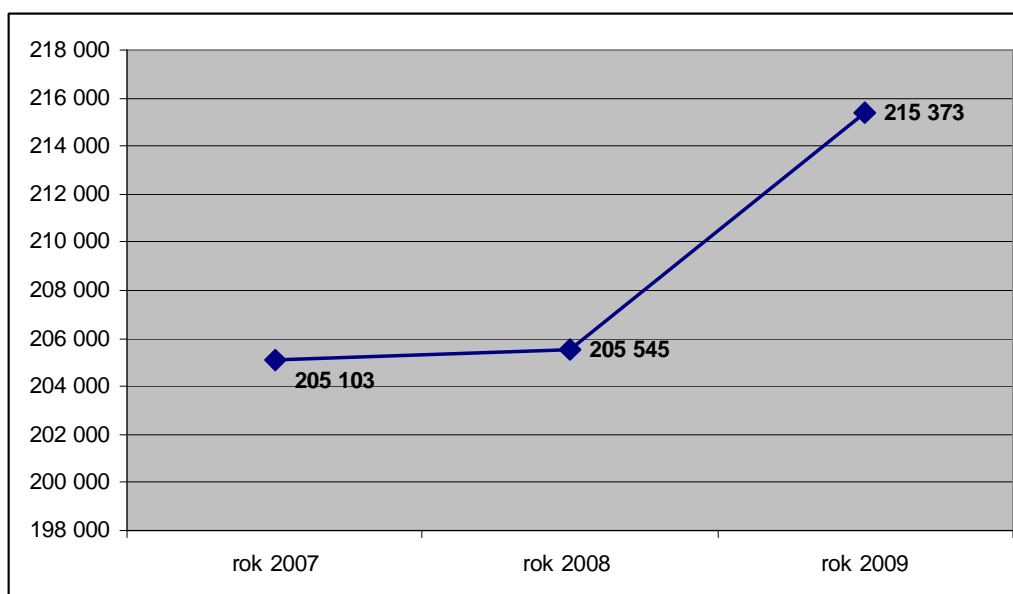
### Produkce vybraných složek odpadu v letech 2007 - 2009

Název vybrané hlavní složky odpadu	Množství odpadu (t)		
	Rok 2007	Rok 2008	Rok 2009
Papír a lepenka	7,963	8,479	9,968
Plasty	6,502	6,512	6,422
Sklo	1,236	1,342	5,41
Směsný komunální odpad	69	71,03	75,74

Zdroj: Obec Skaštice

V roce 2007 obec Skaštice zaplatila za svoz odpadu 205 103,- Kč, což je o 10 270,- Kč méně než v roce 2009.

### Platby obce Skaštice za svoz odpadu v letech 2007 - 2009



Zdroj: Obec Skaštice

V řešeném území se nachází stará skládka odpadů „Cihelna“. Skládka „Cihelna“ se nachází v katastru obce Skaštice na jejím jihovýchodním okraji. Odpad byl ukládán do prostoru, který vznikl vytěžením cihlářských hlín. Na skládce je uložen odpad. Nyní je skládka překryta zeminou, areál je uzamčen a oplocen. Představitelé obce se snaží získat dotaci na její rekultivaci. Zpracovaný projekt na rekultivaci skládky byl již jednou podán se žádostí o dotaci, bohužel neuspěl.

### Příroda

Plocha celého katastrálního území patří do krajinného typu Hornomoravský úval. Převažuje rovinný terén. Nacházejí se zde velké lány, které jsou intenzívně zemědělsky obdělávány. Jediná souvislá zalesněná plocha lemuje západní hranici katastru. V řešeném území se nachází 125 ha lesů. Lesnatost celého katastrálního území tak činí 16 %. Největší lesní komplex tvoří Horní les. Z dřevin zde převládají jasan, dub letní, lípa, topol, osika. Dále se zde nacházejí menší lesíky, remízky a doprovodná zeleň podél toků a komunikací. Tuto zeleň je třeba zachovat a doplnit do kompaktních a souvislých pásů. Doprovodné porosty musí obsahovat nízké keřové patro i vysokou zeleň. Doprovodná zeleň se vyskytuje podél vodních toků a podél některých polních cest. V řešeném území dominuje druhý, buko-

dubový vegetační stupeň. Krajina je negativně ovlivněna dlouhodobým působením nevhodné zemědělské velkovýroby.

Evropsky významná lokalita „Morava – Chropýňský luh“ má rozlohu 3 205,33 ha. Lokalita zasahuje do Olomouckého a Zlínského kraje. Ve Zlínském kraji leží v katastrálních územích Bezměrov, Chropyně, Kroměříž, Miňůvky, Plešovec, Skašnice a Zářičí. Její součástí jsou dvě zvláště chráněná území – NPR Zástudánčí a NPP Chropýňský rybník. Převládajícím typem vegetace jsou tvrdé luhy, které na vyvýšených místech přecházejí v západo-karpatské dubohabřiny. Na březích řeky Moravy se vyskytují fragmenty měkkého luhu. Rozsáhlé luční porosty západně od Chropyně jsou biotopem pro modráška bahenního a ohniváčka černočárného.

#### Biocentra na k. ú. Skašnice

Označení	Název	Charakter	Plocha	Společenstvo	Stup. ekol.stab
LBC 2	Horní les - část	vymezené biocentrum lokálního významu	3 ha	Lužní les	5
LBC 3	Lesík mezi Skašticemi a Bílany	navržené biocentrum lokálního významu	4 ha	Lesní	3-4

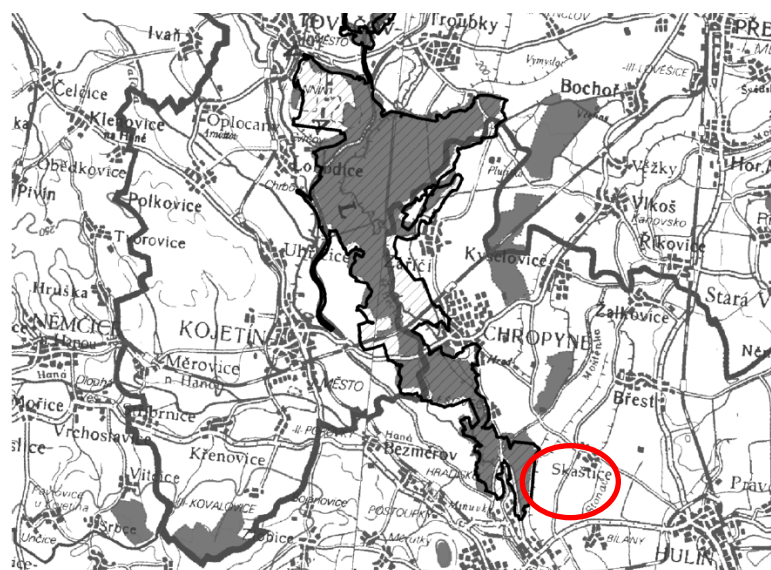
Zdroj: <http://www.mesto-kromeriz.cz/dokumenty/uzemni-plany/Skašnice/>

#### Biokoridory na k. ú. Skašnice

Označení	Název	Charakter	Délka	Stup. ekol. stab.
LBK 1b	Vodní tok Moštěnka	lokální biokoridor	1 500 m <sup>2</sup>	2-3
RBK 2	Horní les	lokální biokoridor	1 000 m <sup>2</sup>	3-5
RBK 3	-	lokální biokoridor	1 250 m <sup>2</sup>	4
RBK 4	-	lokální biokoridor	500 m <sup>2</sup>	3

Zdroj: <http://www.mesto-kromeriz.cz/dokumenty/uzemni-plany/Skašnice/>

#### Evropsky významná lokalita Morava – Chropýňský luh – mapa lokality CZ0714085



<http://www.ochranaprirody.cz/res/data/045/006216.pdf>

## 2.10.5. Technická infrastruktura

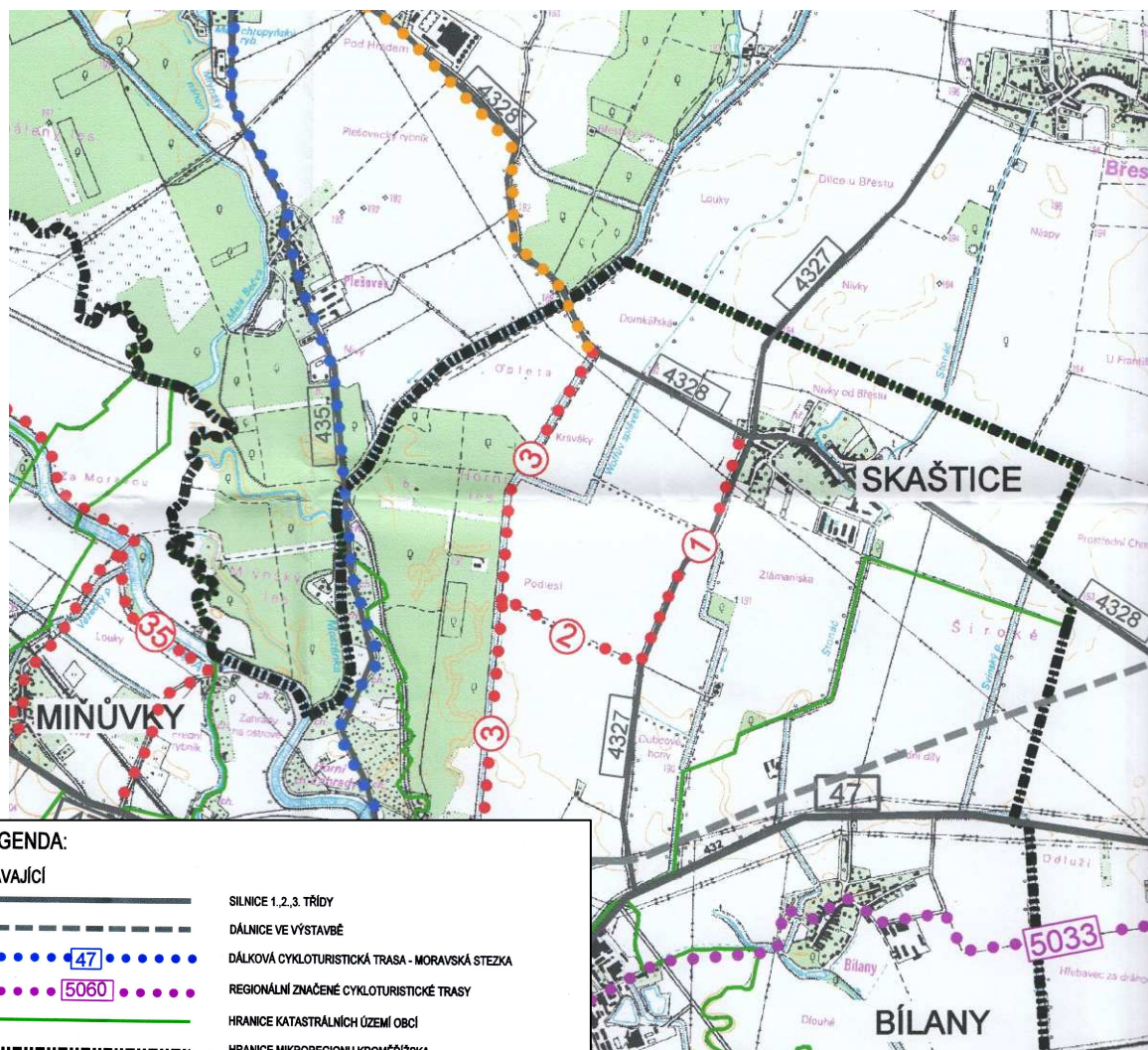
### Dopravní infrastruktura

V řešeném území je důležitá doprava silniční a pěší. Řešeným územím prochází trasa plavebního kanálu Dunaj – Odra – Labe, která je chráněna vládním usnesením ze dne 20. 7. 2009 – č. 929 (kterým se ruší vládní usnesení 561/2006). Pro tuto trasu je počítáno s územní rezervou Území leží mimo zájmy dopravy letecké a železniční. Dopravní obsluha řešeného území je zabezpečována prostřednictvím silniční sítě a to silnicemi:

- D 1 prochází k. ú. obce Skaštice – novostavba – čtyřproudá dálnice
- I/47 prochází jižním okrajem k. ú. obce Skaštice
- III/4327 Kroměříž – Břest
- III/ 4328 Hulín – Chropyně
- III/ 43 214 Kroměříž - Chropyně

### Cyklistická doprava

#### Stávající a plánované cyklotrasy na území Mikroregionu Kroměřížsko



Zdroj: Generel cyklotras Mikroregionu Kroměřížsko



Podpora cyklo dopravy v posledních letech stoupá. Umožňuje totiž pohyb téměř všem lidem bez ohledu na věk či výši příjmu. Je přátelská k životnímu prostředí a potřebná infrastruktura klade minimální požadavky na zábor půdy. Pravidelná jízda na kole má pozitivní vliv na zdraví člověka.

Mikroregion Kroměřížsko má již od roku 2006 zpracován „Generel cyklotras Mikroregionu Kroměřížsko – vyhledávací a prověřovací studie“. Z tohoto dokumentu vyplývá, že v obci Skaštice jsou naplánovány cyklostezky místního charakteru i regionální řešící hlavně napojení na Kroměříž. V katastru obce Skaštice vidíme dle mapky místní trasy označené č. 1 úsek Skaštice – Kroměříž, č. 2 úsek Skaštice – Kroměříž (napojení na úsek č. 1 a 2), č. 3 úsek Skaštice Kroměříž.

### **Zásobování vodou**

Obec Skaštice je zásobovaná pitnou vodou z veřejné vodovodní sítě, do které je voda dodávána z jímacího území Břest, v rámci skupinového vodovodu Kroměříž. Obec má vybudovanou veřejnou vodovodní síť, která je ve správě a také v majetku akciové společnosti Vodárny a kanalizace Kroměříž a. s. Současný systém zásobování pitnou vodou je vyhovující. Tlakové poměry ve vodovodní síti jsou také vyhovující. Doba protipožárního zásahu je po dobu dvou hodin při využití požárního hydrantu. Řešené území se nachází v pásmu hygienické ochrany vodního zdroje Plešovec, Hulín a Kvasice.

### **Odkanalizování**

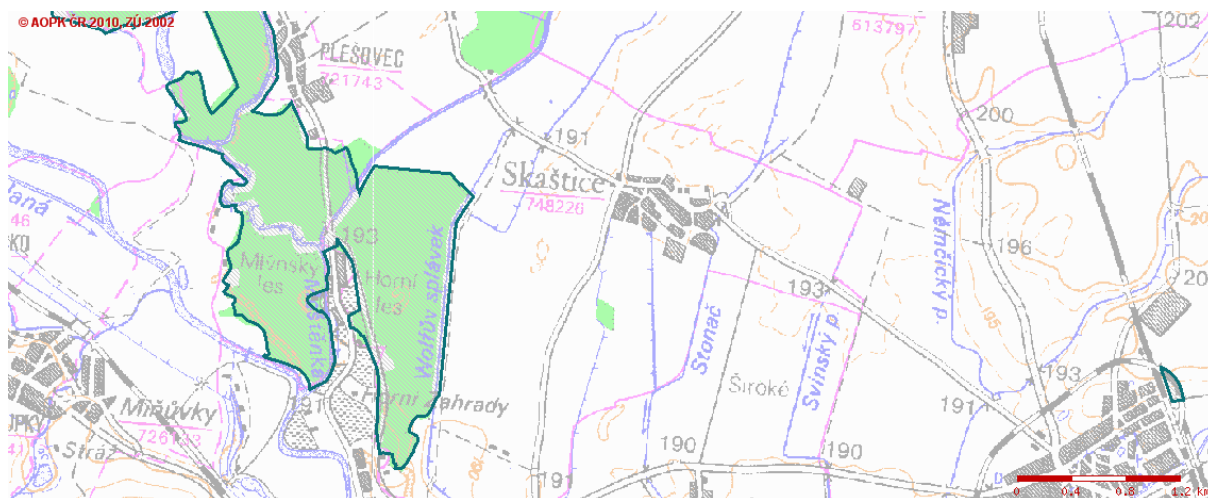
Obcí protéká nepojmenovaný recipient, který je přítokem potoka Stonač. Obec Skaštice má vybudovanou jednotnou kanalizační stokovou síť z betonových trub, která je majetkem obce. Celková délka jednotné kanalizace činí 1831 metrů a je realizována v profilech DN 300 – 600 m.n.m. Na tuto veřejnou kanalizační síť je napojeno 85% obyvatel. V obci jsou vybudovány dvě ČS a výtlač o délce 990 m na novou BČOV, ve které jsou odpadní vody čištěny a vypouštěny do recipientu. Splašková kanalizace je navržena pro nové lokality bytové zástavby, sportu i na plochy sloužící výrobě s napojením na stávající stokovou síť obce Skaštice. Zastavěné územní i rozvojové lokality navazující na zastavěné území města Kroměříže budou napojeny na stokovou síť města Kroměříž.

### **Vodní toky**

V katastru obce se nachází vodní toky

- Moštěnka
- Wolfův splávek
- Stonač
- Svinský potok
- Rybník Plavisko

### Vodní toky v katastrálním území Skaštica a Evropsky významná lokality (Lokality soustavy NATURA 2000) v k. ú. Skaštica



Zdroj: [http://mapy.nature.cz/mapinspire/MapWin.aspx?M\\_WizID=8&M\\_Site=aopk&M\\_Lang=cs](http://mapy.nature.cz/mapinspire/MapWin.aspx?M_WizID=8&M_Site=aopk&M_Lang=cs)

#### 2.10.6. Správa obce Skaštica

Subjekt obce Skaštica vznikl na základě zákona č. 128/2000 Sb., o obcích a je územním samosprávným celkem s právní subjektivitou. Je základním územním samosprávným společenstvím občanů a tvoří územní celek, který je vymezen hranicemi území obce.

Obec vykonává samostatnou působnost, do které patří spravování záležitostí, které jsou v zájmu obce a jejích občanů, pokud nejsou svěřeny zákonem krajům nebo pokud nejde o výkon přenesené působnosti a dále záležitostí, které do samostatné působnosti obce svěří zvláštní zákon. Při výkonu samostatné působnosti se obec řídí zákonem o obcích při vydávání obecně závazných vyhlášek a v ostatních záležitostech rovněž jinými právními předpisy vydanými na základě tohoto zákona.

Obec Skaštica je samostatně spravována zastupitelstvem obce. Zastupitelstvo je jedenáctičlenné a v jeho čele stojí starosta obce. Obec má dále zemědělskou komisi a komisi pro životní prostředí, kulturní komisi, kontrolní komisi a komisi finanční.

V rámci rozpočtu každoročně vyčleňuje částku, která slouží k zabezpečení rozvoje obce, jeho infrastruktury a služeb. Dále se zabývá zajištěním nutných činností, které obce stabilně řeší jako je údržba zeleně, likvidace odpadů či podpora kulturní či sportovní činnosti.

#### **Investice obce Skaštica**

Obec Skaštica hospodařila ve sledovaném období s částkami od 3 432 000 Kč do 3 770 000 Kč. Nejvyšší příjmy měla obec v roce 2005, kdy se budovala ČOV. V letech 2006, 2007 a 2009 hospodařila s deficitním rozpočtem. Dotace byly čerpány hlavně ze státního a krajského rozpočtu a první peníze z EU doputovaly do obce v roce 2009.



**Příjmy obce Skaštice v letech 2005 - 2009**

Příjmy	2005	2006	2007	2008	2009
příjmy za rok celkem	13 770 000	3 432 000	5 769 000	6 229 000	4 893 000
z toho příjmy daňové	13 434 000	3 022 000	3 590 000	4 915 000	3 497 000
z toho mimořádné ze státního rozpočtu	29 000	76 000	249 000	656 000	357 000
z toho mimořádné z krajského rozpočtu	0	40 000	1 600 000	30 000	435 000
z toho mimořádné z regionálního rozpočtu	0	0	0	0	0
z toho příjmy z EU	0	0	0	0	80
z toho daň z nemovitostí	613 000	585 000	557 000	613 000	639 000
z toho jiné mimořádné příjmy	307 000	294 000	330 000	628 000	524 000
úvěr	0	0	0	0	125 000

Zdroj: Obec Skaštice

**Výdaje obce Skaštice v letech 2005 - 2009**

Výdaje	2005	2006	2007	2008	2009
výdaje za rok celkem	5 817 000	4 338 000	6 166 000	4 075 000	6 028 000
z toho výdaje na sport a kulturu v obci	93 000	135 000	139 000	363 000	512 000
z toho investiční výdaje	3 686 000	2 293 000	2 731 000	484 000	2 396 000

Zdroj: Obec Skaštice

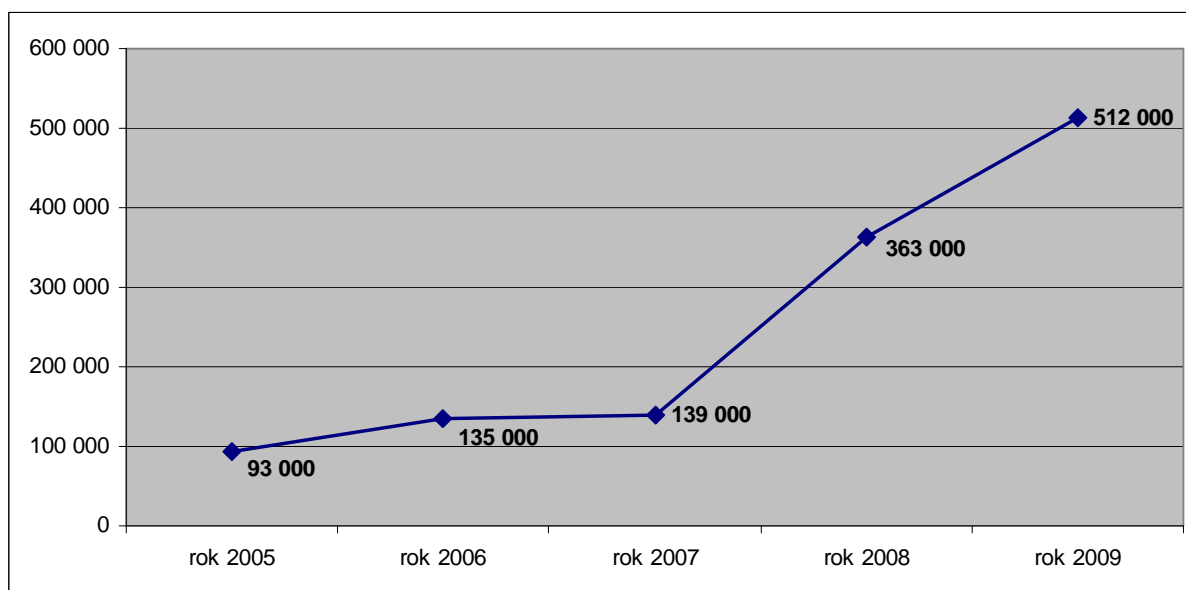
**Celkové příjmy a výdaje v obci Skaštice v letech 2005 - 2009**

Rok	2005	2006	2007	2008	2009
Příjmy	13 770 000	3 432 000	5 769 000	6 229 000	4 893 000
Výdaje	5 817 000	4 338 000	6 166 000	4 075 000	6 028 000
Rozdíl	7 953 000	-906 000	-397 000	2 154 000	-1 135 000

Zdroj: Obec Skaštice

Výdaje na sport a kulturu z rozpočtu obce mají výrazně stoupající tendenci. Zatímco v roce 2005 bylo na tuto činnost vydáno 93 000,- Kč v roce 2009 to bylo již 512 000,- Kč. Každoroční příspěvek na sport a kulturu z rozpočtu obce se pohybuje ve sledovaném období v rozmezí od 1,5 % do 8,9 % z celkových výdajů obce.

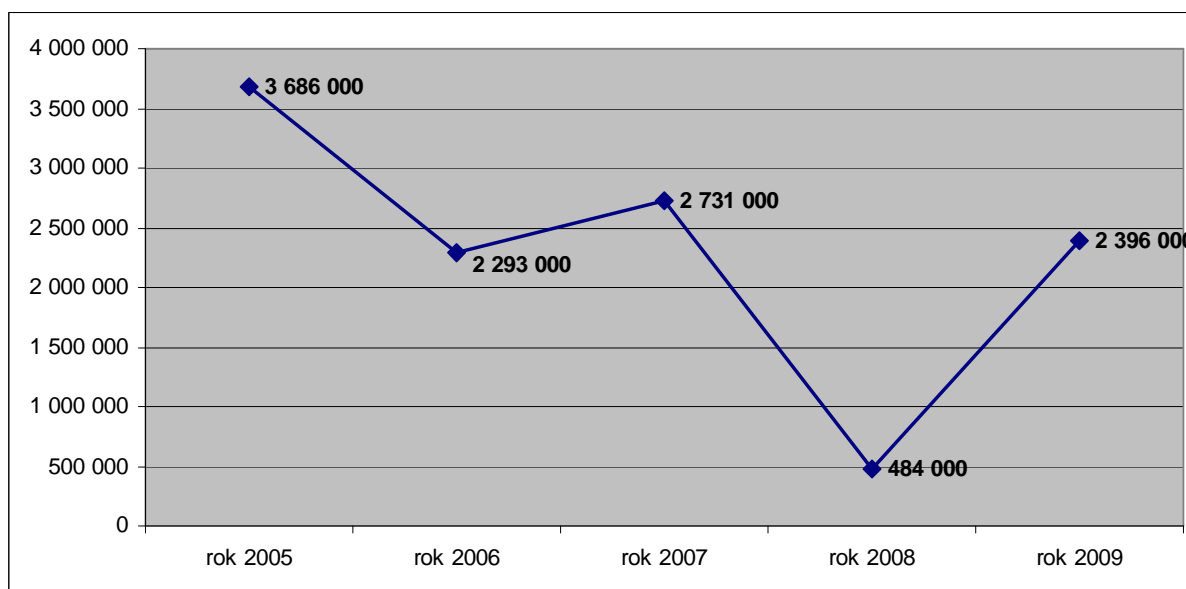
### Výdaje na sport a kulturu v obci Skaštice v letech 2005 – 2009



Zdroj: Obec Skaštice

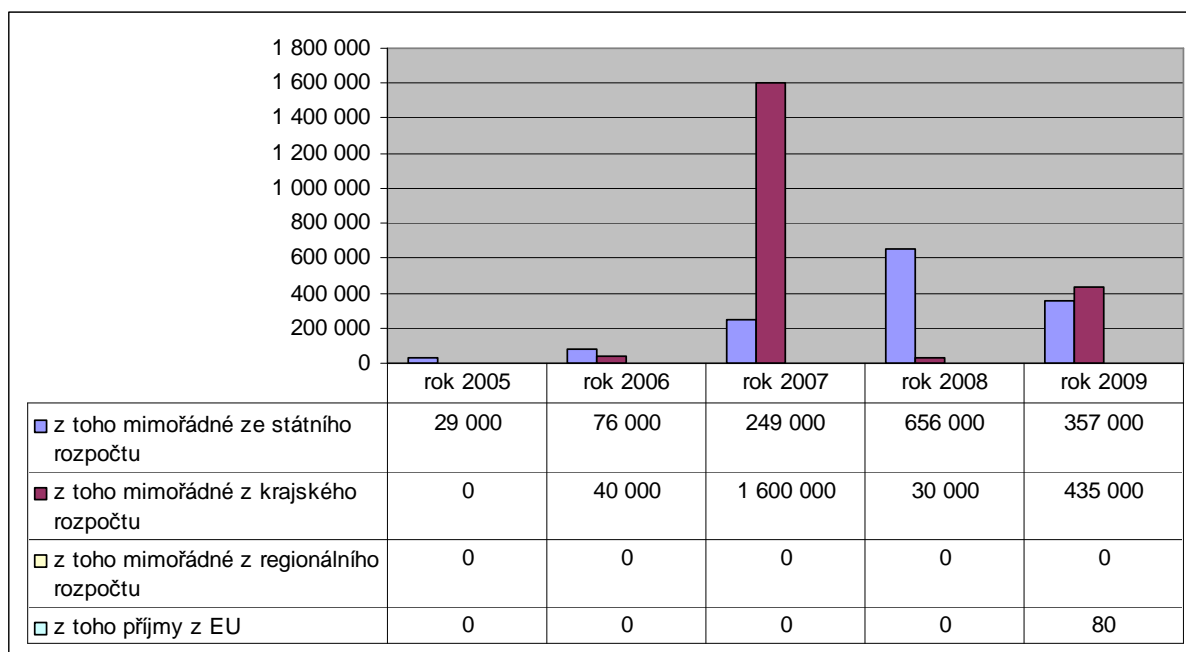
Investiční výdaje obce dosáhly svého vrcholu v roce 2005. Na výdajích obce se investice podílely v sledovaném období od 9,9 % až do 63 % v již zmíněném roce 2005.

### Investiční výdaje v obci Skaštice v letech 2005 – 2009



Zdroj: Obec Skaštice

### Čerpání dotací obcí Skašnice podle poskytovatele dotace



Zdroj: Obec Skašnice

### Komunikace s veřejností



Komunikace s veřejností je obcí Skašnice vnímána jako jeden ze základních aspektů, který ovlivňuje kvalitu řízení obce. Komunikace s občany je řešena několika rovnocennými způsoby tak, aby vyhovovala všem skupinám zájemců o informace bez ohledu na věková či jiná omezení.

Obec Skašnice využívá svých webových stránek, které jsou umístěny na adrese: <http://www.skastice.cz>. Občané zde najdou základní informace o obci i její historii, složení zastupitelstva, informace o organizacích, které v obci působí, pozvánky na akce

a fotogalerii. Nejpoužívanějším komunikačním prostředkem je rozhlas. Dle potřeby také obecní úřad vydává Skaštický občasník. Důležité informace lze nalézt na úřední desce.

## 2.11. Charakteristika obce Střížovice

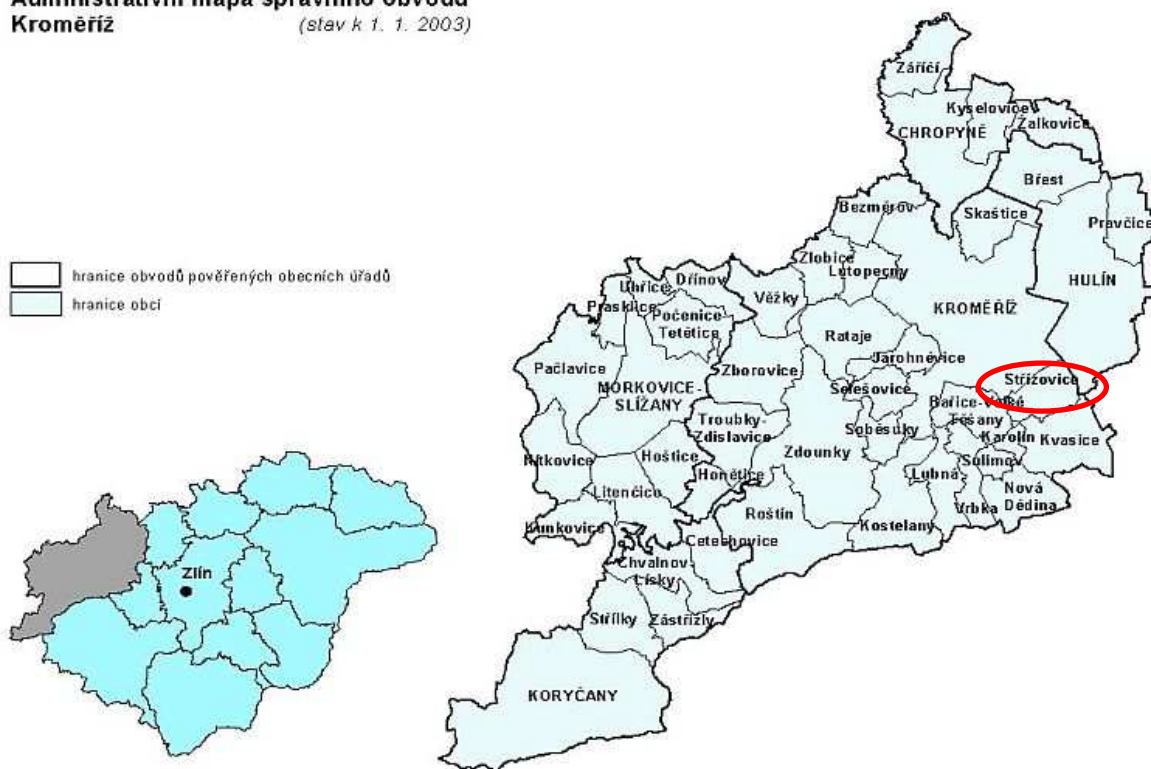


Obec Střížovice se rozprostírá 7 km od Kroměříže na úpatí Chřibů. Poloha a úrodná půda předurčuje celkový zemědělský charakter Střížovic. První písemné zprávy o obci pochází z roku 1349. Osada byla vždy příslušenstvím kvasického panství, poprvé je připomínána v roce 1365 v majetku pánů z Benešova a Kvasic. Z roku 1748 pochází nejstarší pečeť obce Střížovice.

K 31. 12. 2009 měla obec Střížovice 260 obyvatel.

### Administrativní mapa správního obvodu Kroměříž

(stav k 1. 1. 2003)



Základní charakteristika obce v číslech	
První písemná zmínka (rok)	1349
Katastrální výměra	572 ha
Počet obyvatel k 31. 12. 2009	260
Nadmořská výška	190
Hustota obyvatel na km <sup>2</sup>	44,6
Základní sídelní jednotky	1
Části obce	1
Názvy částí obce	Střížovice
Obec s rozšířenou působností	Kroměříž
Pověřená obec	Kroměříž

Zdroj: <http://cs.wikipedia.org/wiki/strizovice>

## Hlavní památky

Památkově chráněnými objekty ve Střížovicích jsou socha sv. Floriána a kříž za vesnicí.



Socha sv. Floriána



Kříž za vesnicí

### 2.11.1. Obyvatelstvo a bydlení

#### **Počet obyvatel a věková struktura**

Stav obyvatelstva bezprostředně odráží prosperitu obce a je jedním z faktorů, který ovlivňuje její budoucí ekonomický růst. Počet obyvatel Střížovic se na konci roku 2009 ustálil na čísle 260. Rostoucí tendenci vykazuje počet obyvatel v produktivním i postproduktivním věku. Kategorie do 14 let má negativní vývoj.

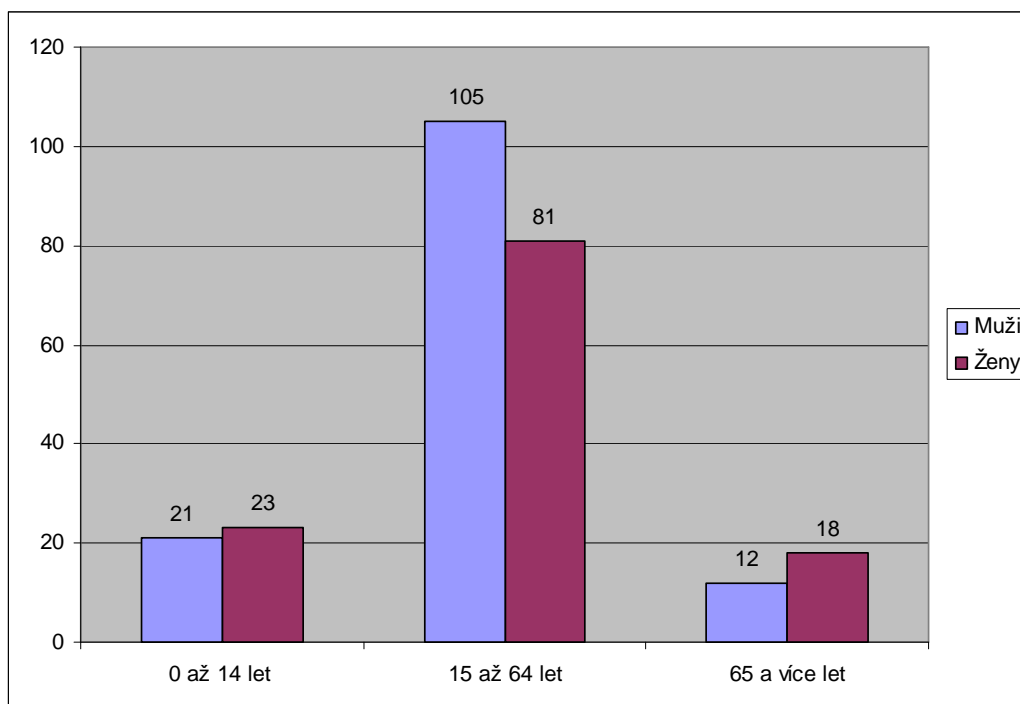


**Počet obyvatel v obci Střížovice podle pohlaví a věku v letech 2005 – 2009**

Rok	Počet obyvatel	v tom podle pohlaví		v tom ve věku		
	k 31. 12.	muži	ženy	0 až 14 let	15 až 64 let	65 a více let
1995	202	111	91	36	147	19
1996	197	109	88	33	147	17
1997	192	107	85	33	143	16
1998	194	107	87	34	143	17
1999	200	111	89	30	150	20
2000	209	115	94	36	155	18
2001	237	130	107	53	166	18
2002	244	130	114	56	168	20
2003	255	137	118	57	178	20
2004	247	130	117	51	175	21
2005	250	131	119	57	172	21
2006	249	130	119	55	175	19
2007	249	132	117	49	178	22
2008	255	137	118	46	184	25
2009	260	138	122	44	186	30

Zdroj: [http://www.czso.cz/xz/redakce.nsf/i/mesta\\_a\\_obce](http://www.czso.cz/xz/redakce.nsf/i/mesta_a_obce), ze dne 7. 7. 2010

**Struktura obyvatel obce Střížovice podle pohlaví a věku (r. 2009)**

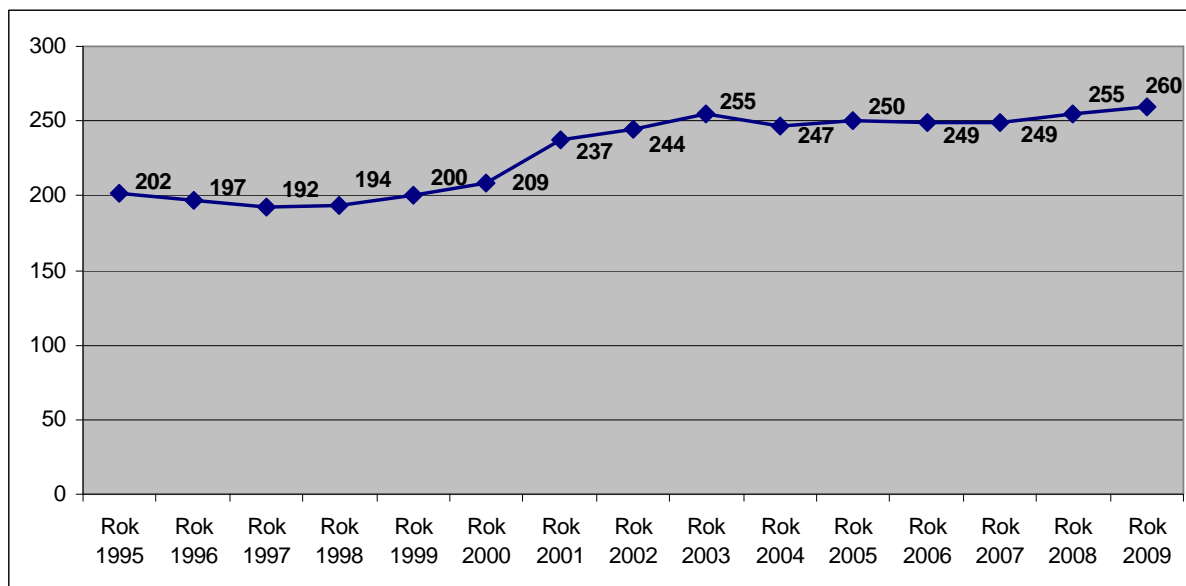


Zdroj: <http://vdb.czso.cz>, ze dne 26. 7. 2010

## Populační vývoj

Ve sledovaném období měla obec Střížovice nejméně obyvatel v roce 1997, a to 192. Od tohoto roku počet obyvatel ve Střížovicích s minimálními odchylkami stoupá. V letech 1995 – 2009 došlo ke zvýšení počtu obyvatel o 58, což je nárůst o 28,7 %.

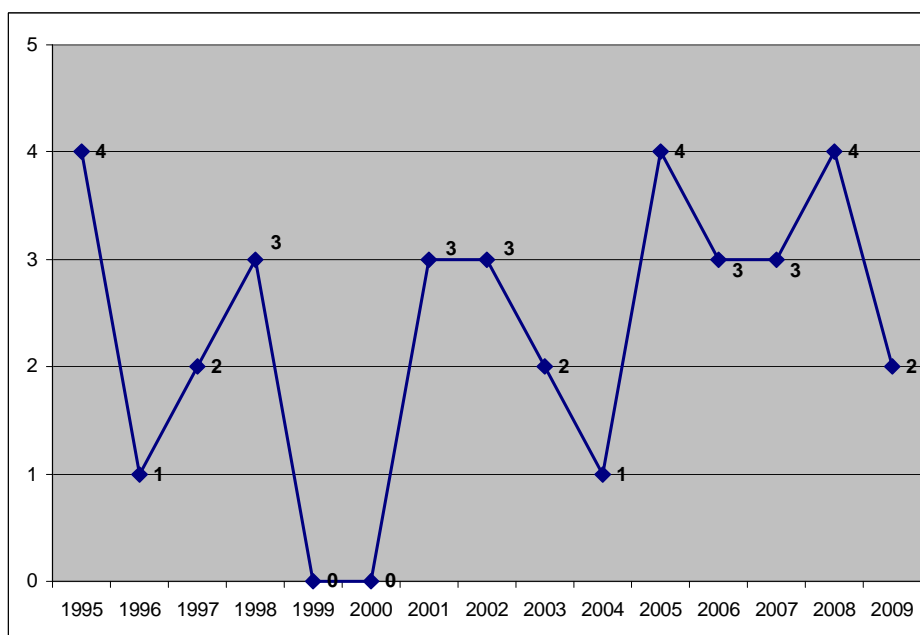
Vývoj počtu obyvatel v obci Střížovice v letech 1995 - 2009



Zdroj: <http://vdb.czso.cz>, ze dne 28. 5. 2010

Pro prosperitu obce je vždy významný počet narozených dětí, který charakterizuje, zda v obci žijí mladé rodiny a je tedy pravděpodobný její budoucí rozvoj či stabilní situace.

Počty živě narozených v obci Střížovice v letech 1995 – 2009



Zdroj: <http://vdb.czso.cz>, ze dne 28. 5. 2010

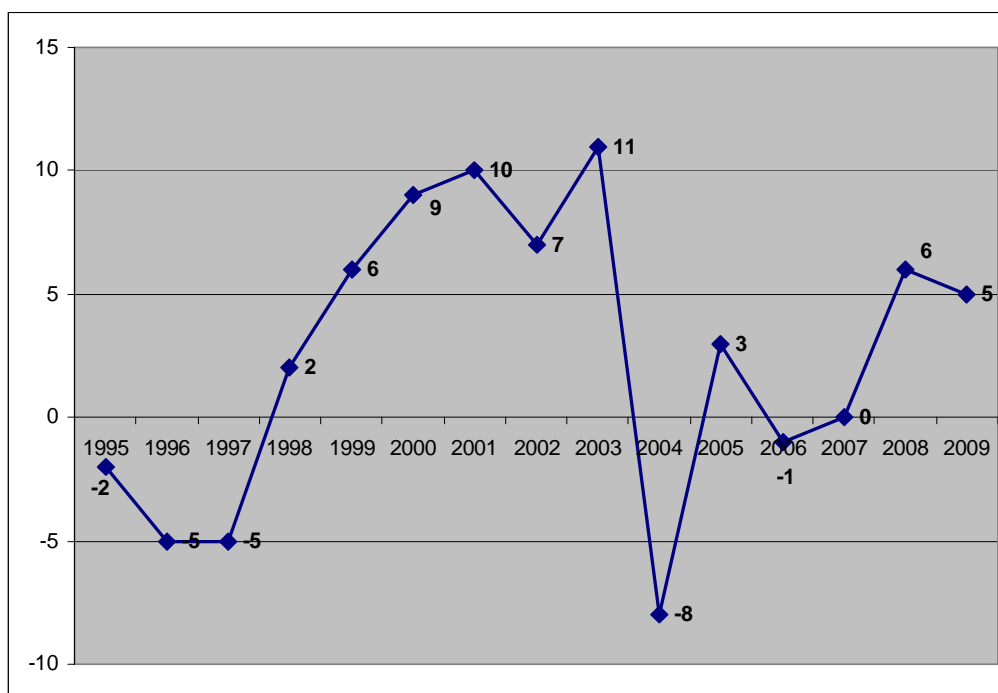
Obměna obyvatelstva obce Střížovice je znázorněna v následující tabulce. I přesto, že se pohyb obyvatel ve Střížovicích dostal v některý letech i do záporných čísel, ve sledovaném období vykazují Střížovice v celkovém souhrnu stabilní nárůst obyvatel.

**Vývoj populace obce Střížovice přirozenou změnou a migrací v letech 1995 - 2009**

Rok	Narození	Zemřelí	Přirozená změna	Přistěhovalí	Vystěhovalí	Migrační saldo	Celková změna
1995	4	2	2	0	4	-4	-2
1996	1	2	-1	5	9	-4	-5
1997	2	3	-1	0	4	-4	-5
1998	3	1	2	5	5	0	2
1999	0	1	-1	9	2	7	6
2000	0	3	-3	19	7	12	9
2001	3	1	2	16	8	8	10
2002	3	2	1	8	2	6	7
2003	2	3	-1	20	8	12	11
2004	1	3	-2	2	8	-6	-8
2005	4	1	3	9	9	0	3
2006	3	3	0	4	5	-1	-1
2007	3	0	3	6	9	-3	0
2008	4	2	2	14	10	4	6
2009	2	0	2	11	8	3	5

Zdroj: <http://vdb.czso.cz>, ze dne 7. 7. 2010

**Pohyb obyvatel obce Střížovice v letech 1995 - 2009**



Zdroj: <http://vdb.czso.cz>, ze dne 28. 5. 2010

## Sociální a vzdělanostní diference obyvatelstva

Vzdělání je velmi důležité v životě každého obyvatele i obce jako celku. Lidé s vhodně zvoleným zaměstnáním navazujícím na potřeby trhu práce mají větší šanci na vlastní trvalou zaměstnanost, nejsou potenciálně ohroženi sociálním vyloučením a pozitivně ovlivňují rozvoj obce jako celku. Ve Střížovicích převyšuje počet osob bez maturity významně počet osob s vyšším vzděláním. V rámci vývoje obce je tedy žádoucí věnovat výraznou pozornost zejména vzdělávání mladších ročníků obyvatel tak, aby došlo k postupné úpravě nevyhovující úrovně vzdělanosti.

### Struktura obyvatel obce Střížovice podle stupně vzdělání

Obyvatelstvo 15 let a starší		Počet	%
celkem		181	100
Z toho:	bez vzdělání	0	0,0
	základní vč. neukončeného	59	32,6
	vyučení a stř. odborné bez maturity	89	49,2
	úplné střední s maturitou	18	9,9
	vyšší odborné a nástavbové	7	3,9
	vysokoškolské	7	3,9
	nezjištěné	1	0,5

Zdroj: <http://vdb.czso.cz> ze dne 28. 5. 2010

Podíl ekonomicky aktivního obyvatelstva je rovněž odvozován ze Sčítání lidu, domů a bytů v roce 2001. Ve srovnání s celorepublikovým průměrem je ve Střížovicích o 11,3 % aktivních mužů více. Žen je ekonomicky aktivních 34 %.

### Ekonomicky aktivní obyvatelstvo v obci Střížovice

Ekonomicky aktivní obyvatelstvo	Střížovice		ČR	
	Počet	%	Počet	%
Muži	68	66	2 873 522	54,7
Ženy	35	34	2 379 878	45,3
CELKEM	103	100	5 253 400	100

Zdroj: <http://vdb.czso.cz> ze dne 28. 5. 2010

Počet sňatků ve Střížovicích vykazuje stabilní počty. Ve sledovaném období vstoupilo do manželství 19 párů, ve stejném období se 8 párů rozvedlo. Obec Střížovice tedy vykazuje v období 1998 – 2009 rozvodovost ve výši 42,1 %, což je silně pod celorepublikovým průměrem, který činí v tomto období 58,46 %.

### Sociální charakteristiky obyvatel obce Střížovice v letech 1998 - 2009

Rok	Sňatky	Rozvody	Živě	Potraty
			narození	
1998	2	-	3	1
1999	2	-	0	2
2000	2	1	0	-
2001	1	-	3	2
2002	2	-	3	-
2003	1	-	2	2
2004	2	1	1	1
2005	1	2	4	-
2006	1	-	3	3
2007	2	-	3	1
2008	2	1	4	1
2009	1	3	2	1

Zdroj: <http://vdb.czso.cz> ze dne 7. 7. 2010

V rámci Sčítání lidu, domů a bytů v roce 2001 byla také zjišťována struktura obyvatel podle náboženského vyznání. Ve Střížovicích je věřících 43,4 %. K církvi římskokatolické se hlásí 40,8 % obyvatel Střížovic.

### Bydlení a životní úroveň

Dle posledního Sčítání lidu, domů a bytů, které proběhlo v roce 2001, a následně zpracovaných údajů, které jsou zveřejněny Českým statistickým úřadem, se v obci Střížovice nachází 77 domů, z toho je 88,30 % trvale obydleno.

Ve stejném období bylo rovněž zjišťováno, kolik je v dané obci bytů. Ve Střížovicích bylo v roce 2001 celkem 71 trvale obydlených bytů.

### Základní údaje o domovním fondu

Název obce	Trvale obydlené domy <sup>1</sup>						Neobydlené domy		
	do roku 1945	1946-1980	1981 - 1990	1991-2001	z toho rodinné domy		průměrné stáří domu v letech	celkem	z toho sloužící k rekreaci
					počet	v %			
Kroměříž	1 160	1 450	368	468	3 472	81,7	43,6	390	50
Střížovice	24	22	17	4	68	88,3	47,24	9	1

Zdroj: ČSÚ, Sčítání lidu, domů a bytů 2001

<sup>1</sup> Domem se rozumí stavba, která byla podle rozhodnutí stavebního úřadu určena pro bydlení a dále jiná stavba, ve které se nacházel alespoň jeden byt.



### Základní údaje o bytovém fondu

Název obce	Trvale obydlené byty <sup>2</sup>						Neobydlené byty		
	do roku 1945	1946 - 1980	1981 - 1990	1991 - 2001	z toho v rodinných domech		celkem	z toho	
					počet	v %		sloužící k rekreaci	obydlené přechodně
Kroměříž	2 027	5 933	1 767	1 123	3 976	36,5	407	50	64
Střížovice	24	24	18	4	70	98,6	9	1	1

Zdroj: ČSÚ, Sčítání lidu, domů a bytů 2001

Co se týká technického vybavení trvale obydlených domů, 38,2 % je připojeno na kanalizační síť, téměř všechny domy mají napojení na vodovod. Plynofikováno je 48,5 % domů a vybaveno ústředním topením 79,5 % z celkového počtu trvale obydlených domů.

#### Domy v obci Střížovice podle technického vybavení

Trvale obydlené domy		68
Počet domů vybavených	přípojkou na kanalizační síť	65
	vodovodem	66
	plynem	33
	ústředním topením	54

Zdroj: ČSÚ, Sčítání lidu, domů a bytů 2001

Zdroj kanalizační přípojky: Obec Střížovice

Z údajů ze Sčítání lidu, domů a bytů 2001 vyplývá, že v obci žije 66 rodinných domácností, přičemž přes 83 % těchto domácností tvoří úplné rodiny.

#### Struktura rodinných domácností v obci Střížovice

Rodinné domácnosti	úplné rodiny		neúplné rodiny		Celkem
	bez závislých dětí	se závislými dětmi	bez závislých dětí	se závislými dětmi	
	počet	27	28	6	
celkem	55		11		
%	83,3%		16,7%		100%

Zdroj: ČSÚ, Sčítání lidu, domů a bytů 2001

<sup>2</sup> Byt je definován jako soubor místností (popřípadě jednotlivá místnost), který podle rozhodnutí stavebního úřadu svým stavebně technickým uspořádáním a vybavením splňoval požadavky na trvalé bydlení.

### Vyjízdka obyvatel obce Střížovice za prací a do škol

Název obce	Pracující vyjíždějící z obce za prací		z toho denně					Žáci, studenti a uční vyjíždějící do škol	
	celkem	v % z pracujících celkem	celkem	v % z vyjíždějících celkem	s dobou cesty			celkem	v % ze žáků, studentů a učňů celkem
					do 29 minut	30 - 59 minut	60 minut a více		
Střížovice	55	64,7	50	90,9	28	19	3	46	100,0

Zdroj: ČSÚ, Sčítání lidu, domů a bytů 2001

## 2.11.2. Sociální prostředí a lidské zdroje

### Školství

V obci Střížovice se nachází mateřská škola, která má jednu třídu. V roce 2007 byla provedena oprava budovy MŠ Střížovice. Byly položeny nové podlahy v ložnici, jídelně a kuchyni. Také byly odstraněny vlhké omítky zdiva a kompletně rekonstruována kuchyně. V letošním roce (2010) se mění okna a dveře, provádí se také částečná výměna elektroinstalace.



### Vývoj počtu dětí v Mateřské škole Střížovice

Obec	počet tříd	počet dětí celkem ve všech třídách					
		2010/2009	2009/2008	2008/2007	2007/2006	2006/2005	2005/2004
Střížovice	1	15	13	10	14	22	26

Zdroj: Odbor školství, kultury a státní památkové péče, MěÚ Kroměříž

### Volnočasové aktivity a sport



Střížovické slavnosti 2010

Aktivním spolkem ve Střížovicích je Český svaz žen. Tato organizace se podílí na kulturním dění v obci například již tradičními Dámskými jízdami. Většina dalších akcí se pořádá spontánně, za pomoci obecního úřadu. Patří k nim zábavy (Street 69, Reflexy), Vodění medvěda, oslavy obce, kácení máje, pouť, dětské šibřinky, Hubertova jízda.

Pro sportovní vyžití je k dispozici travnaté fotbalové hřiště pro malou kopanou. Je zde též budova se šatnami, sociálním zařízením, kuchyňkou a klubovnou pro stolní tenis. Budova vyžaduje rekonstrukci.

V obci je také místní knihovna, která má veřejně přístupný internet. Zajímavostí je také, že obec Střížovice spolupracuje v rámci partnerství s obcí stejného názvu v Polsku.

### 2.11.3. Ekonomika, podnikání a trh práce

#### **Ekonomika v Mikroregionu Kroměřížsko**

V obci Střížovice je dle údajů Českého statistického úřadu 44 podnikatelských subjektů. Největší procentní podíl na celkovém počtu subjektů v obci zaujímá obchod, prodej a opravy motorových vozidel a spotřebního zboží a pohostinství (téměř 30 %), dále zemědělství, lesnictví a rybolov (20 %) a průmysl (20,5 %).

Podnikatelské subjekty podle převažující činnosti	Počet	Procentní podíl
Zemědělství, lesnictví, rybolov	11	25
Průmysl	9	20,5
Stavebnictví	4	9,1
Doprava a spoje	0	0
Obchod, prodej a opravy motorových vozidel a spotřebního zboží a pohostinství	13	29,5
Ostatní obchodní služby	4	9,1
Veřejná správa, obrana, povinné sociální pojištění	1	2,3
Školství a zdravotnictví	2	4,5
Ostatní veřejné, sociální a osobní služby	0	0
Celkem	44	100

Zdroj: <http://vdb.czso.cz>, ze dne 31. 5. 2010

Nejpočetněji jsou zastoupeni živnostníci. Co do počtu mezi podnikatelskými subjekty dle právní formy tvoří 61,4 % z celkového počtu podnikatelských subjektů.

Podnikatelské subjekty podle právní formy	Počet	Procentní podíl
Státní organizace	1	2,3
Akciové společnosti	0	0,0
Obchodní společnosti	2	4,5
Družstevní organizace	0	0,0
Peněžní organizace - počet subjektů	0	0,0
Živnostníci	27	61,4
Samostatně hospodařící rolníci	5	11,4
Svobodné povolání	2	4,5
Zemědělství podnikatelé	6	13,6
Ostatní právní formy	1	2,3
Celkem	44	100,0

Zdroj: <http://vdb.czso.cz>, ze dne 31. 5. 2010

V obci Střížovice se nachází jeden obchod se smíšeným zbožím a jedno pohostinství. Působí zde zemědělský podnik zaměřený na chov hovězího dobytka, a také zde má sídlo firma vyrábějící laminátové světlíky. Dále by se měl v budoucnu v katastru obce Střížovice těžit a upravovat štěrkopísek.

## Nezaměstnanost a její struktura

Dopady celosvětové finanční krize jsou patrné na vzrůstající nezaměstnanosti nejen v obcích Mikroregionu Kroměřížsko, ale i ve Zlínském kraji a celé České republice. Obec Střížovice také zaznamenala zvýšení nezaměstnanosti, ačkoliv se v roce 2008 míra nezaměstnanosti ocitla na svém minimu. Teprve pak následuje nárůst nezaměstnanosti, který ovšem nedosahuje takové výše jako roku 2005. K 30. 3. 2010 je pod okresním i pod krajským průměrem.

### Srovnání nezaměstnanosti na úrovni obce, okresu, kraje k 30. 3. 2010

Území	Dosažitelní uchazeči	Míra nezaměstnanosti (%)	Volná místa (počet)
Obec Střížovice	8	7,8	0
Okres Kroměříž	6 958	13,3	328
Zlínský kraj	34 768	11,6	1 428

Zdroj: <http://portal.mpsv.cz>, ze dne 31. 5. 2010

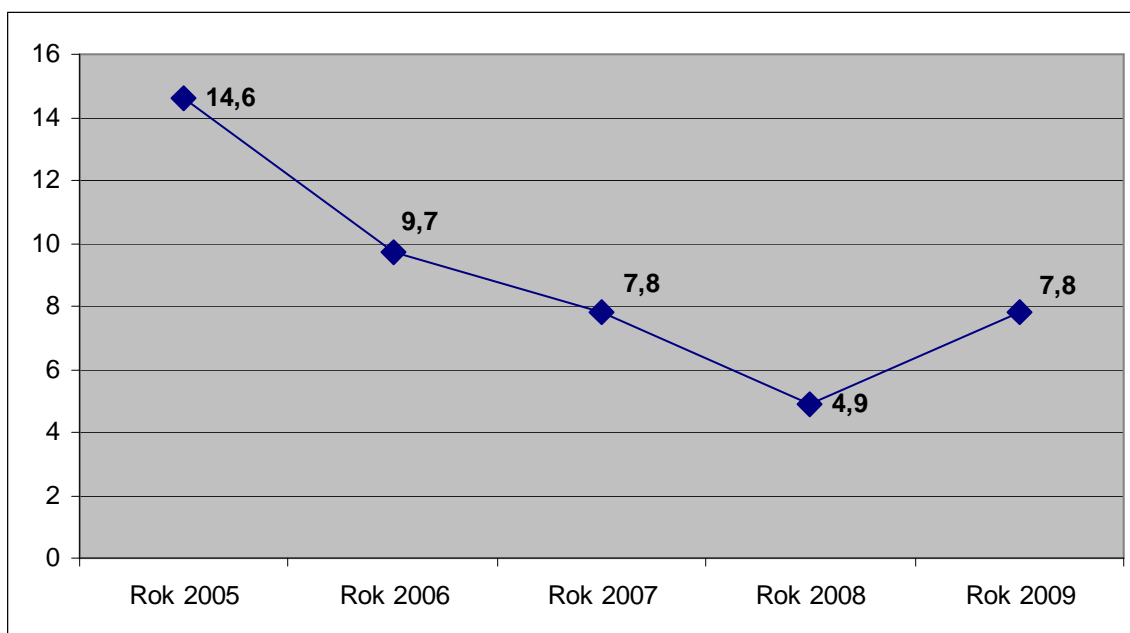
### Vývoj nezaměstnanosti v obci Střížovice od března 2009 do března 2010

Datum	Dosažitelní uchazeči celkem (počet)	Míra nezaměstnanosti (%)	Volná místa (počet)
3/2009	8	7,8	0
4/2009	9	8,7	0
5/2009	9	8,7	0
6/2009	8	7,8	0
7/2009	7	6,8	0
8/2009	6	5,8	0
9/2009	9	8,7	0
10/2009	8	7,8	0
11/2009	7	6,8	0
12/2009	8	7,8	0
1/2010	11	10,7	0
2/2010	10	9,7	0
3/2010	8	7,8	0

Zdroj: <http://portal.mpsv.cz>, ze dne 31. 5. 2010

Při sledování vývoje nezaměstnanosti lze konstatovat klesající tendenci od roku 2005. V letech 2005 – 2008 byl zaznamenán pokles nezaměstnanosti v obci Střížovice o 9,7 %. Pak následuje růst, který ke dni 30. 3. 2010 dosáhl výše 7,8 %.

**Míra nezaměstnanosti v obci Střížovice v letech 2005 – 2009 (vždy k 31. 12.)**



Zdroj: <http://portal.mpsv.cz>, ze dne 31. 5. 2010

#### 2.11.4. Životní prostředí

##### **Půda a reliéf**

Obec Střížovice je situována v mírně svažitém terénu. Jedná se především o zemědělsky využívanou krajinu. Z celkové výměry 572 ha tvoří 73 % právě zemědělská půda. Zastavěná plocha je zastoupena v celé výměře 1,2 %.

##### **Bilance půdy v obci Střížovice k 31. 12. 2009**

Druh pozemku	Rozloha/ha
Zemědělská půda	418
Z toho: Orná půda	365
Zahrady, ovocné sady	13
Trvalé travní porosty	40
Nezemědělská půda	
Z toho: Lesní pozemky	89
Vodní plochy	22
Zastavěné plochy	7
Ostatní	36
Celková výměra	572

Zdroj: Český statistický úřad, ze dne 27. 7. 2010

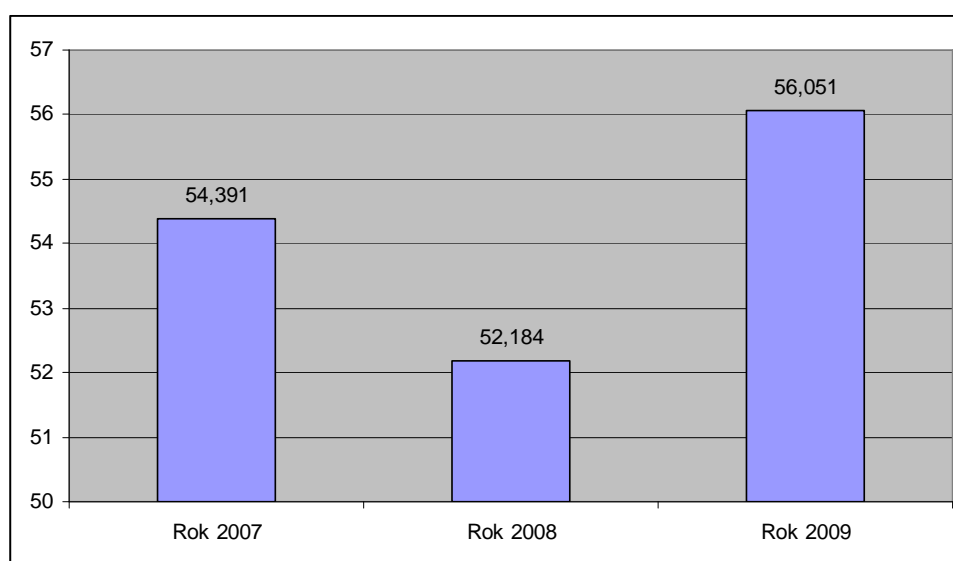


## Odpady

Obce Mikroregionu Kroměřížsko, tedy i Střížovice, mají vytvořený jednotný systém v nakládání s odpady, který se řídí dle Plánu odpadového hospodářství Mikroregionu Kroměřížsko. V posledních letech bylo intenzivně zaváděno oddělené shromažďování využitelných složek komunálního odpadu a byla vytvořena fungující síť sběru plastů, papíru a skla.

Svoz komunálního odpadu je v obci komplexně zajišťován firmou Biopas, spol. s r. o. a odstraňován na skládce odpadů Kuchyňky u obce Nětčice (mimo území Mikroregionu Kroměřížsko), kterou provozuje firma Depoz, spol. s r. o. Zdounky. Nejbližším provozovatelem recyklačního dvora stavebních odpadů je RESTA DANON s. r. o. Přerov – provozovna Lutopecny.

### Celková produkce odpadu v obci Střížovice v letech 2007 – 2009 v tunách



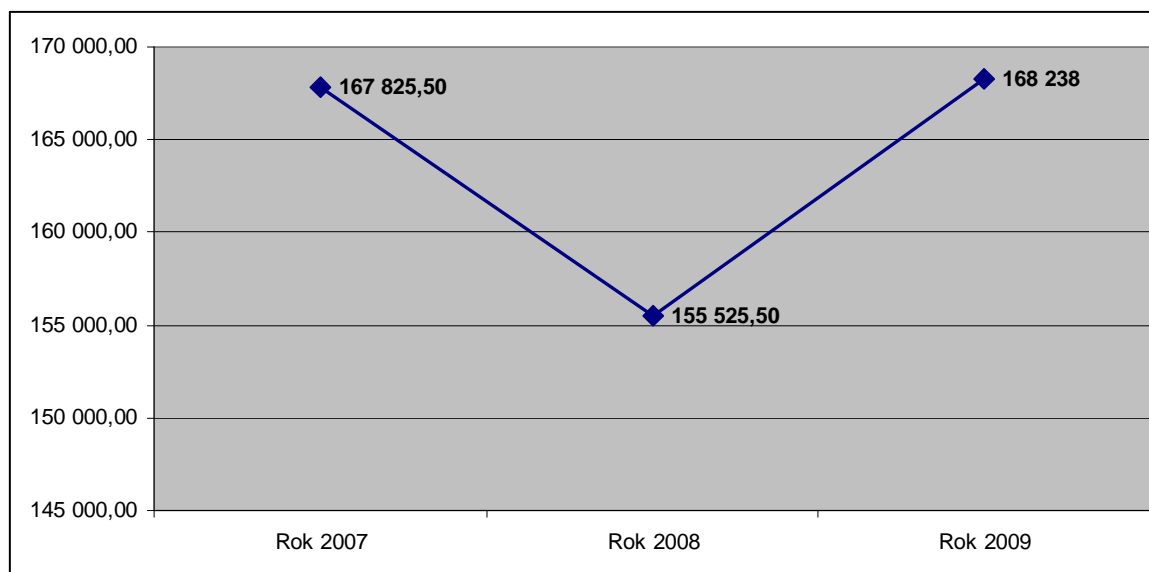
Zdroj: Odbor Životního prostředí, Městský úřad Kroměříž

### Produkce vybraných složek odpadu v obci Střížovice v letech 2007 - 2009

Název vybrané hlavní složky odpadu	Množství odpadu (t)		
	Rok 2007	Rok 2008	Rok 2009
Papír a lepenka	1,284	1,264	2,059
Plasty	2,185	2,08	1,524
Sklo	1,148	2,174	2,31
Směsný komunální odpad	37,98	39,12	41,06

Zdroj: Obec Střížovice

### Platba obce Střížovice za svoz odpadu v letech 2007 - 2009



Zdroj: Obec Střížovice

## Příroda

Území obce Střížovice má charakter kulturní krajiny, který je typický pro střední Pomoraví. Jedná se o intenzivně zemědělsky využívanou krajinu prostoupenou drobnými polními lesíky a líniovou zelení. Souvislá plocha lesa se vyskytuje v severovýchodní části katastrálního území.

Ráz jednotlivých partií krajiny určují vedle reliéfu především proměnlivé způsoby využití. Celkově převažuje zemědělské využití.

Bašnovský mokřad leží asi 0,3 km jihovýchodně od obce Střížovice, 7 km od města Kroměříže, v katastrálním území Střížovic. Mapovací kvadrát 6770, nadmořská výška 185 - 187 m. Geomorfologicky Bašnov leží v Hornomoravském úvalu, v oblasti západních vněkarpatských sníženinách.

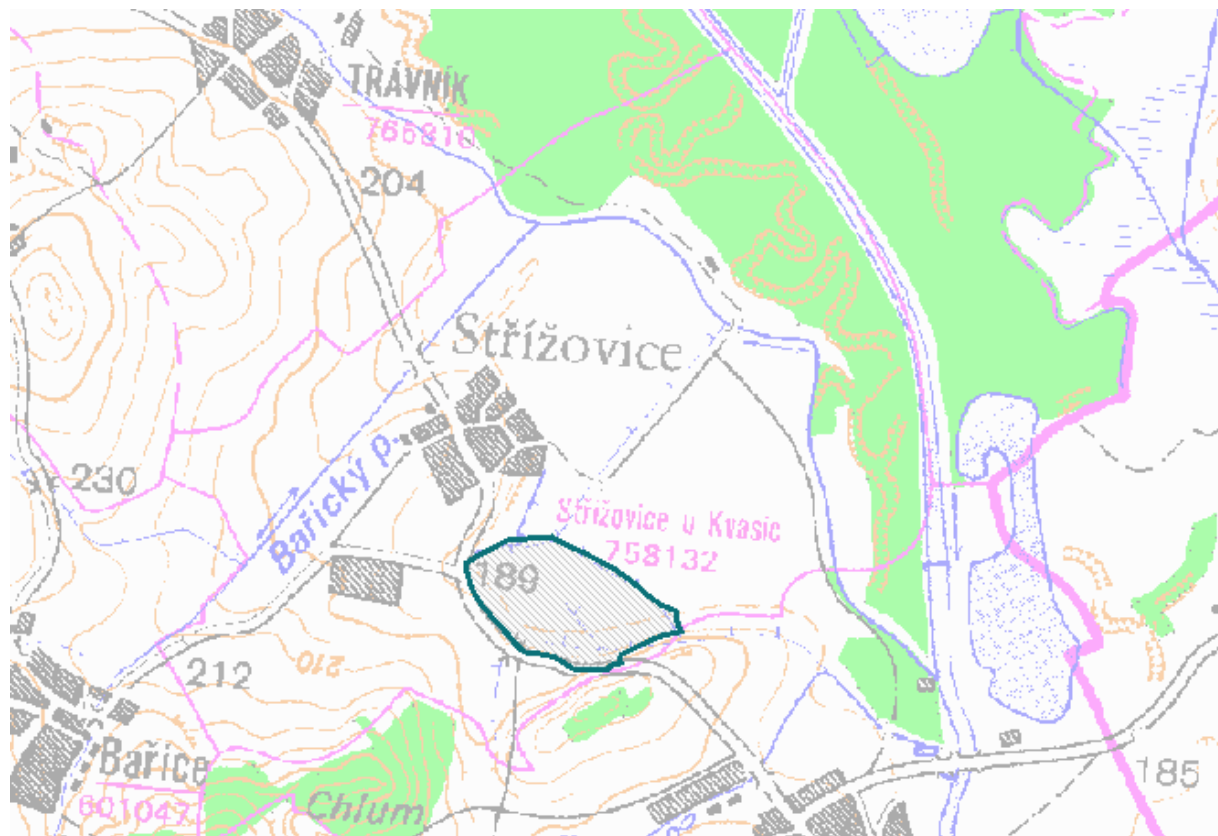
Jedná se o bezodtokovou oblast s povodím 2,1 km, která se nachází v mělké přirozené depresi v nivě řeky Moravy. Vlastním mokřadem procházejí 3 meliorační kanály, které se spojují v jeden tok zvaný Panenský. Ten pak ústí z pravé strany do řeky Moravy u obce Kvasice. Bašnovský mokřad je pozůstatkem někdejší bažiny zbylé po regulaci řeky Moravy. Celková rozloha mokřadu i s ochranným pásmem je 46 ha, z toho větší polovina je mokřadem, jehož rozšiřování nebo ústup souvisí s množstvím atmosférických srážek. Nejcennější mokřadní biotop se nachází v nejnižší části lokality a má výměru kolem 6 ha. Dominantními druhy rostlin jsou zde rákos obecný, orobinec širolistý, chrastice rákosovitá, a různé druhy ostřic. Na jižní stranu mokřadu navazuje svah, který porůstají ovocné sady.

Bašnovský mokřad je chráněným přírodním výtvorem. Mokřad je ohrožen eutrofizací ze zemědělské výroby a znečištěním z odpadních vod. Velký problém z hlediska ochrany zdejší populace vzácných druhů obojživelníků (ale i mnoha druhů ptáků) představuje vysychání lokality v některých letech. Největší nebezpečí pro lokalitu spočívá ovšem v naprosto nekontrolovatelném agresivním zarůstání vodní plochy rákosem a s tím souvisejícím zazenňováním.

Bašnov představuje přirozené, nikoliv však již původní, ale druhotně vzniklé, pozměněné stanoviště s poměrně velkou druhovou biodiverzitou. Nachází se uprostřed kulturní krajiny, v níž jsou ostrůvkovitě rozmístěny malé fragmenty posledních přírodních společenstev.

Souhrnně bylo doposud v mokřadu zjištěno 74 zvláště chráněných druhů živočichů, z toho 22 druhů kriticky ohrožených, 30 druhů silně ohrožených a 22 druhů ohrožených. Za celou dobu sledování mokřadu různými autory zde bylo zjištěno 141 druhů ptáků, z toho 58 druhů hnízdících. Z hlediska ochrany přírody střední Moravy má tedy tato lokalita mimořádný význam.

**Lokality soustavy NATURA 2000 – Evropsky významná lokalita v k.ú. Střížovice  
Kód ÚSOP 3355**



Zdroj: [http://mapy.nature.cz/mapinspire/MapWin.aspx?M\\_WizID=8&M\\_Site=aopk&M\\_Lang=cs](http://mapy.nature.cz/mapinspire/MapWin.aspx?M_WizID=8&M_Site=aopk&M_Lang=cs)

## 2.11.5. Technická infrastruktura

### **Dopravní infrastruktura**

V řešeném území je důležitá doprava silniční, pěší a vodní. Území leží mimo zájmy dopravy letecké a železniční.

Dle Generelu dopravy Zlínského kraje a Zásad územního rozvoje Zlínského kraje je do územního plánu zakreslena jako rezerva uvažovaná vodní cesta Dunaj – Odra – Labe (mezinárodní dohoda AGN), která je chráněna vládním usnesením ze dne 20. 7. 2009 – č. 929 (toto usnesení ruší vládní usnesení 561/2006)

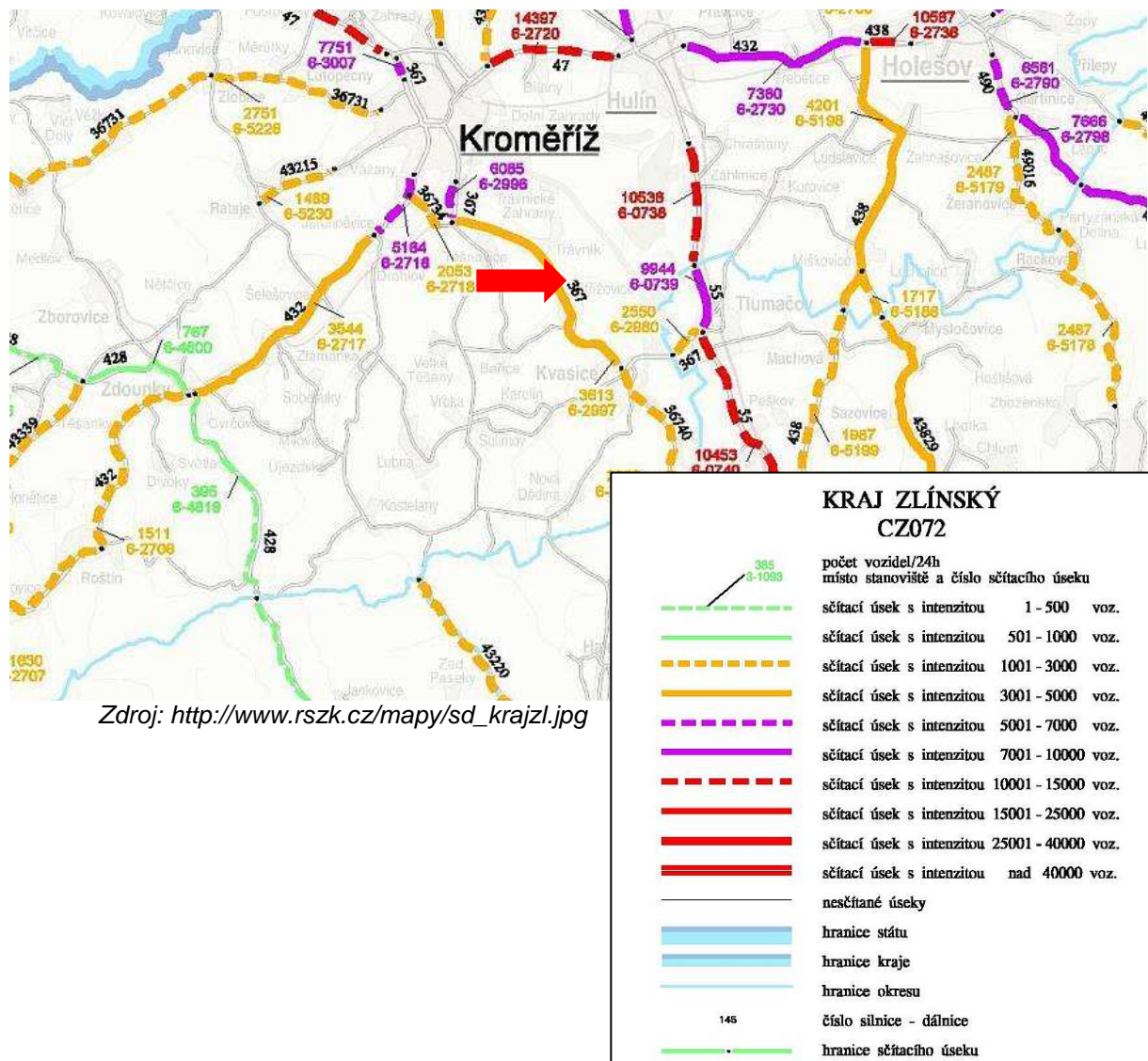
Dopravní obsluha řešeného území je zabezpečována prostřednictvím silniční sítě a to silnicemi:

- II/367 Kroměříž – Kvasice – Tlumačov

- III/36739 Střížovice – Bařice – Velké Těšany

Na území obce Střížovice bylo provedeno sčítání dopravy v roce 2005 na silnici II/367. Průjezdnost vozidel v měřeném období byla 2997 za 24 hodin.

### Dopravní zatížení komunikací v obci Střížovice a okolí



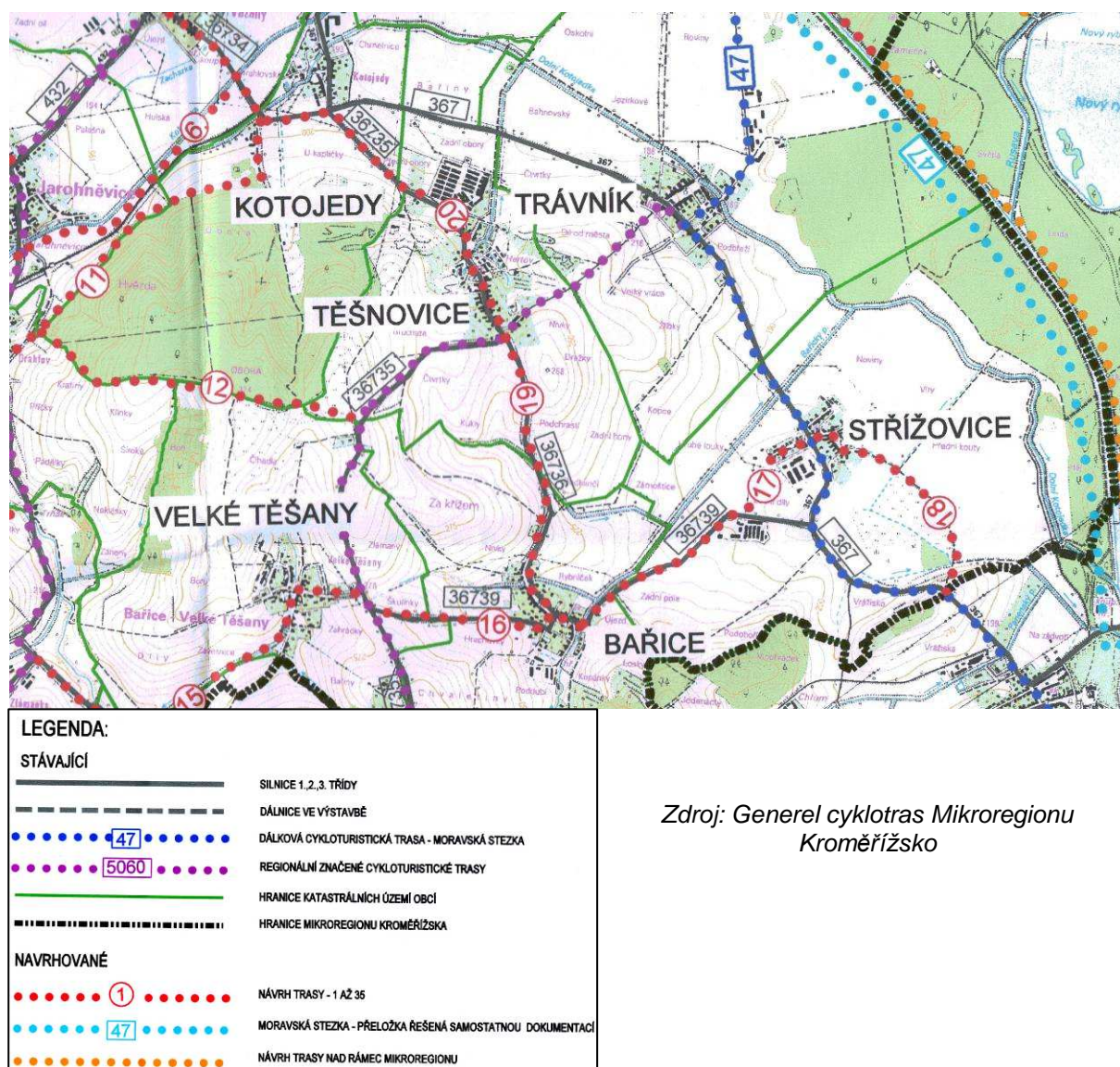
Zdroj: [http://www.rszk.cz/mapy/sd\\_krajzl.jpg](http://www.rszk.cz/mapy/sd_krajzl.jpg)

### Cyklistická doprava

Cyklistická doprava v posledních letech stoupá. Umožňuje totiž pohyb téměř všem lidem bez ohledu na věk či výši příjmu. Je přátelská k životnímu prostředí a potřebná infrastruktura klade minimální požadavky na zábor půdy. Pravidelná jízda na kole má pozitivní vliv na zdraví člověka. Přes Střížovice vede nadregionální cyklotrasa č. 47 Moravská stezka, která je zařazena do sítě evropských cyklotras. V současné době již byla dokončena přeložka části této cyklotrasy (Kroměříž – Kvasice) a byla svedena z poměrně frekventované silnice II/367 na korunu hráze řeky Moravy, čímž došlo k výraznému zvýšení komfortu jízdy pro cyklisty a to hlavně po stránce bezpečnosti.



## Stávající a plánované cyklotrasy na území Mikroregionu Kroměřížsko



Zdroj: Generel cyklotras Mikroregionu Kroměřížsko

Mikroregion Kroměřížsko má již od roku 2006 zpracován „Generel cyklotras Mikroregionu Kroměřížsko“ – vyhledávací a prověřovací studie. Z tohoto dokumentu vyplývá, že v obci Střížovice jsou naplánovány cyklostezky místního charakteru. V katastru obce Střížovice vidíme dle mapky místní trasy označené č. 17 úsek Bařice – Střížovice a č. 18 úsek Střížovice – Kvasice.

### Zásobování vodou

Střížovice vybudovaly v roce 1998 veřejný vodovod, který je součástí SV Kroměříž. Obec je napojena přívodním řadem PVC DN 200 v délce 1 785 m z přivaděče VDJ Těšovice – VDJ Trávník. Rozvodná síť je provedena z PVC DN 80 – 100 v celkové délce 2 270 m. Obec je zásobena přes redukční ventil, kterým je redukován tlak z VDJ Těšovice 2 x 250 m<sup>3</sup> (282,50-279,50). K rozšíření vodovodní sítě dojde v souvislosti s novou výstavbou, a to v plochách veřejných prostranství. Samostatné plochy a koridory pro vodovodní síť navrhované nejsou.



## Odkanalizování

V obci je vybudovaná nesoustavná jednotná kanalizace z betonových trub, která je v majetku obce. Tato kanalizace je ze 70. let, je netěsná a chybí revizní šachty. Odpadní vody jsou po individuálním předčištění (septiky) odváděny kanalizací do přítoku Panenského potoka. Část nové zástavby má vybudovány bezodtokové jímky. Část staré zástavby má odpady napojeny přímo do otevřené příkopy.

Výhledově je plánováno vybudování ČOV. Stávající jednotná kanalizace bude ponechána ve funkci po provedení nezbytných úprav.

## Vodní toky a nádrže

V katastru obce se nachází vodní toky ve správě ZVHS OPM Kroměříž a Povodí Moravy, s. p. Brno. Ve správě ZVHS OPM Kroměříž je veden upravený vodní tok Bařický potok, upravený vodní tok Dolní Kotojedka, přítok 03 – z části upravený lichoběžníkový profil, přítok 07 – neupravený, přítok 08 – neupravený, přítok 04 – neupravený, přítok 05 – neupravený a přítok 06 – neupravený. Ve správě Povodí Moravy, s. p. Brno je veden vodní tok Morava.

Do katastrálního území Střížovice zasahuje ochranné pásmo II. stupně vodního zdroje Štěrkoviště Kvasice a ochranná pásma II. stupně (vnější a vnitřní) vodního zdroje Střížovice – Bašnov.

V katastru obce je respektováno záplavové území vodního toku Morava. Nově vybudovaná cyklostezka č. 47 zároveň slouží jako protipovodňová hráz.

V katastru obce se nachází vodní toky:

- Řeka Morava
- Bařický potok
- Dolní Kotojedka



Zdroj: <http://www.mapy.cz/#mm=TTtTcP@x=140126720@y=133080960@z=13>

### 2.11.6. Správa obce Střížovice

Subjekt obce Střížovice vznikl na základě zákona č. 128/200 Sb., o obcích a je územním samosprávným celkem s právní subjektivitou. Je základním územním samosprávným společenstvím občanů a tvoří územní celek, který je vymezen hranicemi území obce.

Obec vykonává samostatnou působnost, do které patří spravování záležitostí, které jsou v zájmu obce a jejích občanů, pokud nejsou svěřeny zákonem krajům nebo pokud nejde o výkon přenesené působnosti a dále záležitostí, které do samostatné působnosti obce svěřil zvláštní zákon. Při výkonu samostatné působnosti se obec řídí zákonem při vydávání obecně závazných vyhlášek a v ostatních záležitostech rovněž jinými právními předpisy vydanými na základě zákona.

Obec Střížovice je samostatně spravována zastupitelstvem obce. Zastupitelstvo je sedmičlenné a v jeho čele stojí starosta obce.

V rámci rozpočtu obce každoročně vyčleňuje částku, která slouží k zabezpečení rozvoje obce, její infrastruktury a služeb. Dále se zabývá zajištěním nutných činností, které obec stabilně řeší jako je údržba zeleně, likvidace odpadů či podpora kulturní a sportovní činnosti.

#### **Investice obce Střížovice**

Obec Střížovice ve sledovaném období hospodařila s rozpočtem od 2 326 000,- Kč do 3 699 000,- Kč. Co se týče dotací, obec pravidelně čerpá finanční prostředky ze státního a krajského rozpočtu. Peníze z EU fondů Střížovice ve sledovaném období nečerpaly.

#### **Příjmy obce Střížovice v letech 2005 - 2009**

<b>Příjmy</b>	<b>2005</b>	<b>2006</b>	<b>2007</b>	<b>2008</b>	<b>2009</b>
příjmy za rok celkem	2 326 000	2 491 000	2 406 000	3 022 400	3 699 000
z toho příjmy daňové	1 493 000	1 502 500	1 675 600	2 028 500	1 842 500
z toho mimořádné ze státního rozpočtu	83 500	110 500	62 400	105 000	349 900
z toho mimořádné z krajského rozpočtu	262 000	252 300	20 400	41 300	531 000
z toho mimořádné z regionálního rozpočtu	0	0	0	0	0
z toho příjmy z EU	0	0	0	0	0
z toho daň z nemovitostí	303 000	264 000	260 000	281 000	317 000
z toho jiné mimořádné příjmy	184 500	361 700	204 000	566 600	688 600
Úvěr	0	0	0	0	0

*Zdroj: Obec Střížovice*

#### **Výdaje obce Střížovice v letech 2005 - 2009**

<b>Výdaje</b>	<b>2005</b>	<b>2006</b>	<b>2007</b>	<b>2008</b>	<b>2009</b>
výdaje za rok celkem	2 317 000	2 332 000	2 187 000	2 231 700	3 812 000
z toho výdaje na sport a kulturu v obci	139 000	46 300	113 000	121 500	253 100
z toho investiční výdaje	225 000	455 400	242 600	0	860 900

*Zdroj: Obec Střížovice*

Obec Střížovice hospodaří v celém sledovaném období s přebytkem.

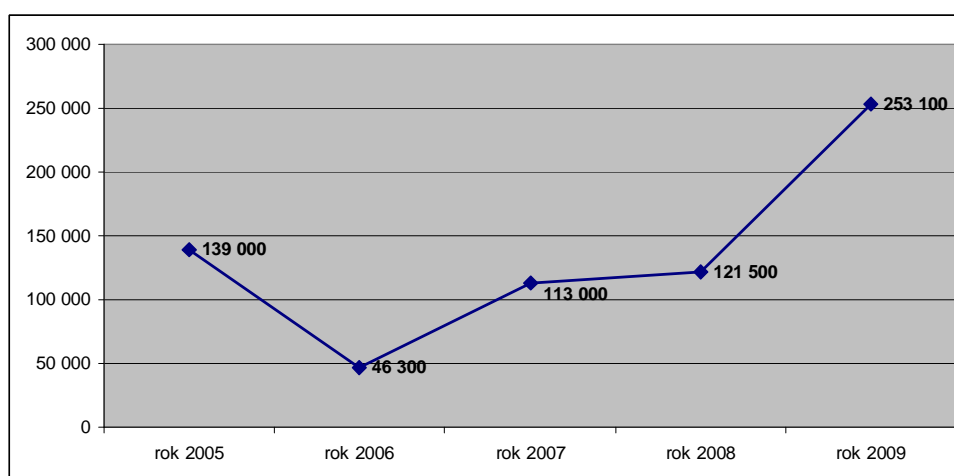
### Celkové příjmy a výdaje obce Střížovice v letech 2005 - 2009

Rok	2005	2006	2007	2008	2009
Příjmy	2 326 000	2 491 000	2 406 000	3 022 400	3 699 000
Výdaje	2 317 000	2 332 000	2 187 000	2 231 700	3 812 000
Rozdíl	9 000	159 000	219 000	790 700	113 000

Zdroj: Obec Střížovice

Nejnižší podpora pro sport a kulturu byla vyplacena z rozpočtu obce v roce 2006 a to ve výši 46 300,- Kč a naopak největší částkou obec tyto aktivity podpořila v roce 2009 částkou 253 100,- Kč. Ve sledovaném období se pohybuje podpora sportu a kultury v rozmezí o 2 % do 6,6 % z celkových výdajů obce.

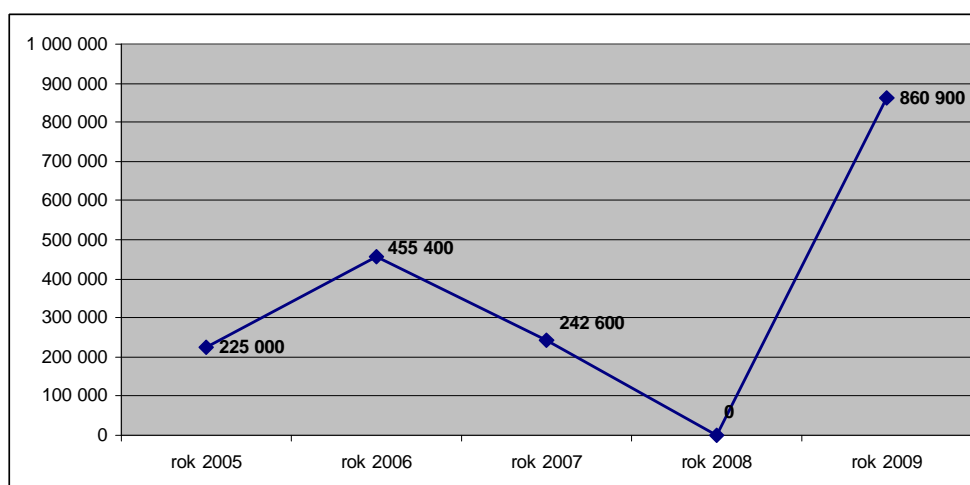
### Výdaje na sport a kulturu v obci Střížovice v letech 2005 - 2009



Zdroj: Obec Střížovice

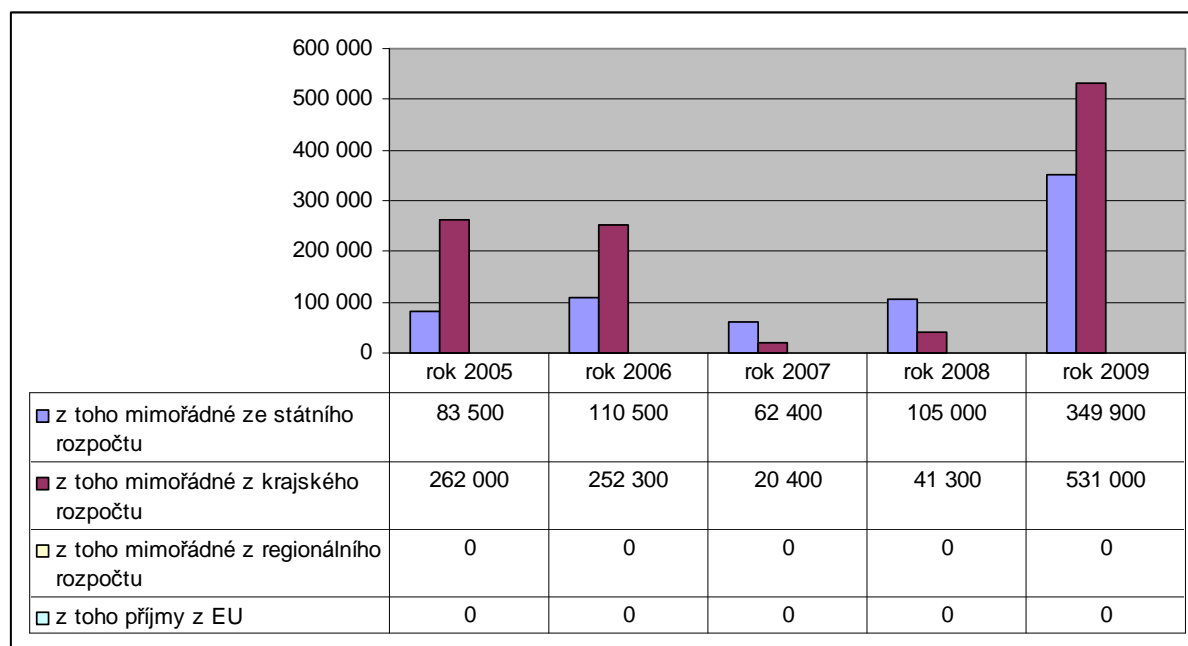
Investiční akce dosáhly svého vrcholu v roce 2009. V tomto roce se investice na celkových výdajích podílely 22,6 %.

### Investiční výdaje v obci Střížovice v letech 2005 - 2009



Zdroj: Obec Střížovice

### Čerpání dotací obcí Střížovice podle poskytovatele dotace



Zdroj: Obec Střížovice

### Komunikace s veřejností

Komunikace s veřejností je obcí Střížovice vnímána jako jeden ze základních aspektů, který ovlivňuje kvalitu řízení obce. Komunikace s občany je řešena několika rovnocennými způsoby tak, aby vyhovovala všem skupinám zájemců o informace bez ohledu na věková či jiná omezení.

Obec Střížovice využívá své webové stránky, které jsou umístěny na adrese: <http://www.strizovice-km.cz>. Občané zde najdou kromě základních informací o obci také informace o zastupitelstvu, o organizacích, které zde působí a také o akcích, které se v obci konají.

Obec dále využívá k šíření informací obecní rozhlas. Úřední deska v obci je rovněž významným informačním kanálem pro občany.

OFICIÁLNÍ STRÁNKY OBCE NA KROMĚŘÍŽSKU

## Střížovice

- Úvodní stránka
- Obecní úřad
- Úřední deska
- Dokumenty ke stažení
- Historie obce
- Český svaz žen
- Fotografie
- Mapy obce
- Akce obce
- Mateřská školka
- Kniha návštěv

### Prvotní informace

- Obec **Střížovice** se rozprostírá 7 km JV od Kroměříže s výhledem na nedaleké pohoří Chřiby.
- Katastrální výměra obce je 572ha, nadmořská výška je 190 - 195 m.n.m.
- Její poloha a úrodná půda předurčuje celkový zemědělský charakter Střížovic. První písemné zprávy o Střížovicích pocházejí z roku 1349. Osada byla vždy příslušenstvím klasického panství, poprvé je připomínána v roce 1365 v majetku pánů z Benešova a Kvasic.
- Z roku 1748 pochází nejstarší pečeť obce Střížovice s motivem pluhu v barokní kartuši, nad pluhem září

### Aktuálně

[vloženo: 17.6.2010]

Do sekce "Úřední deska" byl vložen dokument: "Zasedání obecního zastupitelstva 24.6.2010"...

[vloženo: 16.6.2010]

Do sekce "Úřední deska" byl vložen dokument: "Závěr zjišťovacího řízení - živ.prostředí č. 2"

## 2.12. Charakteristika obce Šelešovice



Šelešovice se rozkládají na mírném svahu se sklonem do údolí říčky Kotojedky, asi 6 km jihozápadně od Kroměříže. První písemná zpráva je z roku 1349. Obec se může pochlubit ojedinělým archeologickým nálezem malé bronzové dýky z středodunajské mohylové kultury. Důkazem slovanského osídlení v katastru obce je pohřebiště, které ve dvacátých letech minulého století kopal I. L. Červinka.

V letech 1961 – 1986 byly Šelešovice částí obce Jarohněvice, od roku 1986 – 2000 se staly částí města Kroměříže. Od 1. 1. 2001 jsou Šelešovice samostatnou obcí.

K 31.12. 2009 měly Šelešovice 333 obyvatel.

### Administrativní mapa správního obvodu Kroměříž

(stav k 1. 1. 2003)

- hranice obvodů pověřených obecních úřadů
- hranice obcí





## Hlavní památky

Celé území obce Šelešovice je nutno klasifikovat jako území s archeologickými nálezy ve smyslu § 22 odst. 2 zák. 20/1987 o státní památkové péči.

Zvonice – architektonicky nejzajímavější stavba v obci, byla postavena v roce 1857. Zajímavostí je, že na její stavbu byl použit materiál z rozbořené Kovářské brány v Kroměříži. Původně v ní byla umístěna škola, dnes je v přízemí umístěna prodejna potravin. V roce 2007 proběhla rekonstrukce celé budovy, za velké podpory několika místních dobrovolníků, kteří zde zdarma odpracovali mnoho hodin.



Pomník obětem I. světové války – byl odhalen v roce 1920. Stojí u autobusové zastávky při okresní silnici. Zajímavostí pomníku je, že během II. světové války musela být odsekána část nápisu “za svobodu naší drahé vlasti”. Celý nápis původně zněl: „Zemřeli jsme za svobodu naší drahé vlasti – cizí hrouda v dálné zemi kryje naše kosti“. Na katastrálním území obce stojí 3 kamenné a 1 železný kříž.



### Základní charakteristika obce v číslech

První písemná zmínka (rok)	1290
Katastrální výměra	462 ha
Počet obyvatel k 31. 12. 2009	333
Nadmořská výška	209
Hustota obyvatel na km <sup>2</sup>	67
Základní sídelní jednotky	1
Části obce	1
Názvy částí obce	Šelešovice
Obec s rozšířenou působností	Kroměříž
Pověřená obec	Kroměříž

Zdroj: <http://cs.wikipedia.org/wiki/selesovice>

## 2.12.1. Obyvatelstvo a bydlení

### Počet obyvatel a věková struktura

Stav obyvatelstva bezprostředně odráží prosperitu obce a je jedním z faktorů, který ovlivňuje její budoucí ekonomický růst. Obec Šelešovice byla v letech 1961 – 1985 částí obce Jarohněvice, v letech 1986 – 2000 se stala součástí města Kroměříže. Samostatnou obcí jsou Šelešovice od 1. 1. 2001, proto i vývojové údaje obyvatelstva jsou zaznamenány samostatně za obec až od roku 2001.

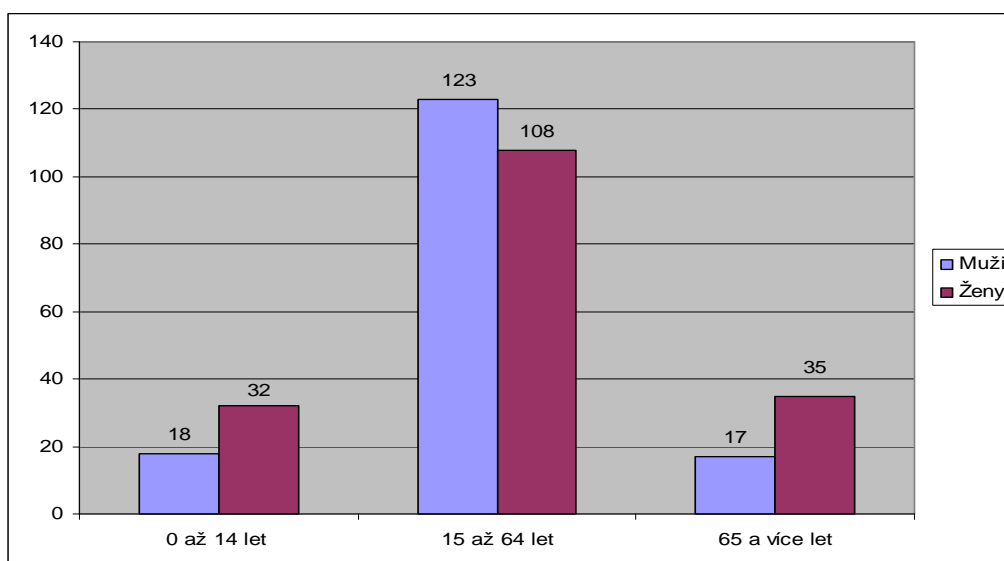
Počet obyvatel v produktivním věku v jednotlivých letech sledovaného období sice kolísá. Počet osob v postproduktivním věku pomalým tempem roste.

#### Počet obyvatel v obci Šelešovice podle pohlaví a věku a letech 2001 – 2009

Rok	Počet obyvatel	v tom podle pohlaví		v tom ve věku		
	k 31. 12.	muži	ženy	0 až 14 let	15 až 64 let	65 a více let
2001	322	156	166	55	224	43
2002	323	157	166	49	231	43
2003	308	149	159	43	222	43
2004	309	150	159	42	219	48
2005	313	150	163	45	218	50
2006	314	152	162	43	220	51
2007	326	153	173	49	226	51
2008	323	151	172	46	225	52
2009	333	158	175	50	231	52

Zdroj: [http://www.czso.cz/xz/redakce.nsf/i/mesta\\_a\\_obce](http://www.czso.cz/xz/redakce.nsf/i/mesta_a_obce), ze dne 7. 7. 2010

#### Struktura obyvatel obce Šelešovice podle pohlaví a věku (rok 2009)

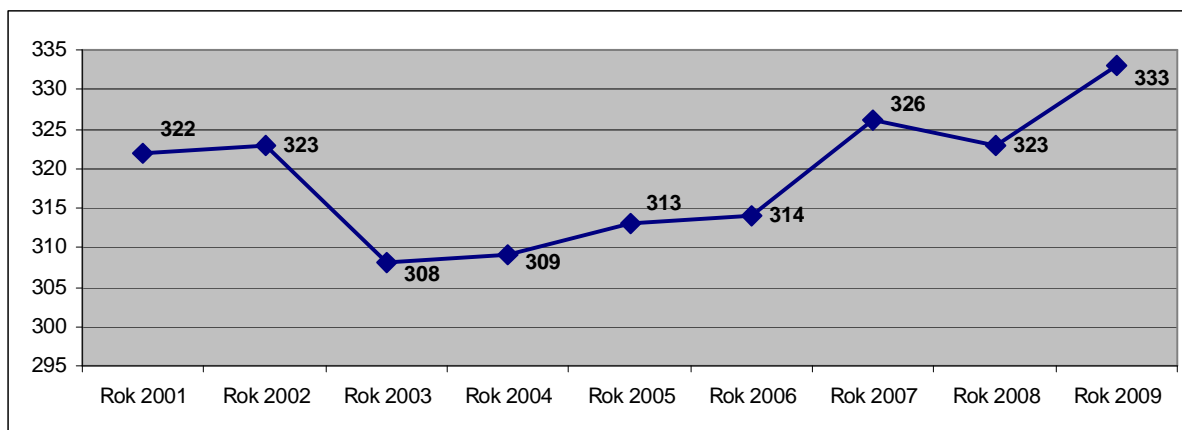


Zdroj: <http://vdb.czso.cz>, ze dne 26. 7. 2010

## Populační vývoj

Dle dostupných informací uvedených na webu obce Šelešovice měla obec v roce 1991 celkem 331 obyvatel. Ke konci roku 2009 měla 333 obyvatel což, je přírůstek 0,6 % obyvatel.

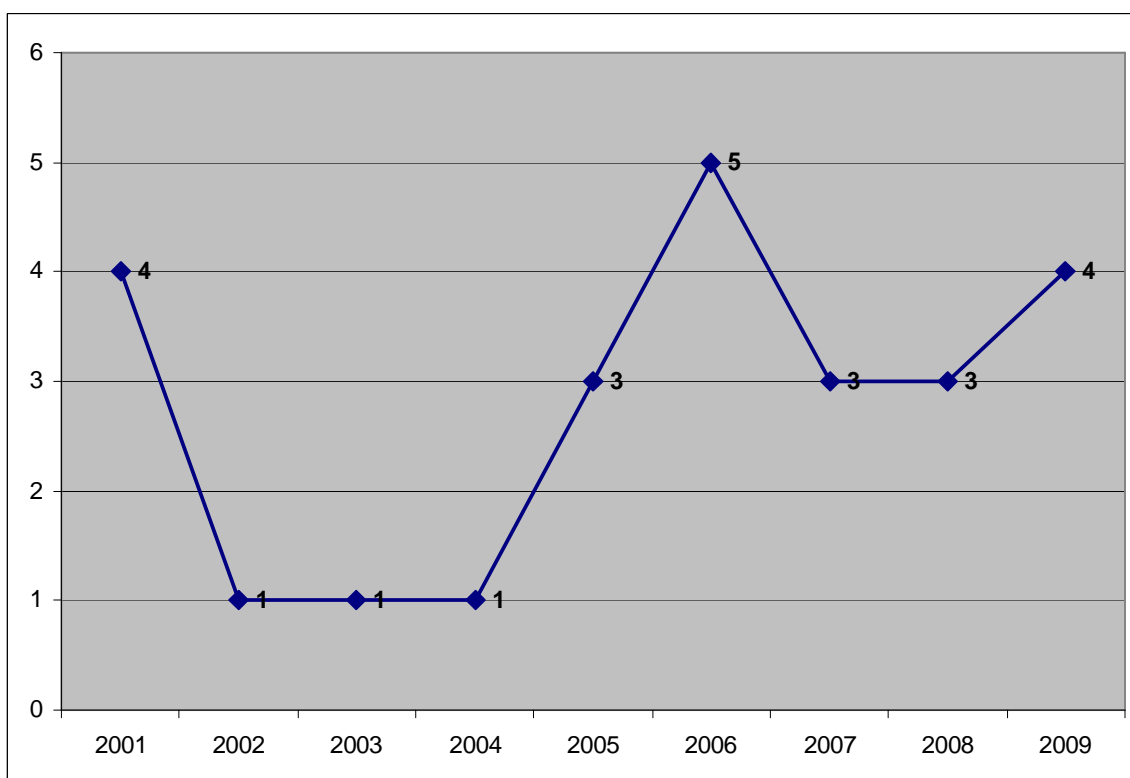
**Populační vývoj počtu obyvatel v obci Šelešovice v letech 2001 – 2009**



Zdroj: <http://vdb.czso.cz>, ze dne 1. 6. 2010

V grafu Struktura obyvatel obce Šelešovice podle pohlaví a věku se opět potvrzuje, že v nejstarší věkové kategorii (v tomto případě 65 a více let) mají větší zastoupení ženy. I v celkovém počtu obyvatel obce Šelešovice mají ženy početní převahu.

**Počty živě narozených v obci Šelešovice v letech 2001 - 2009**



Zdroj: <http://vdb.czso.cz>, ze dne 1. 6. 2010

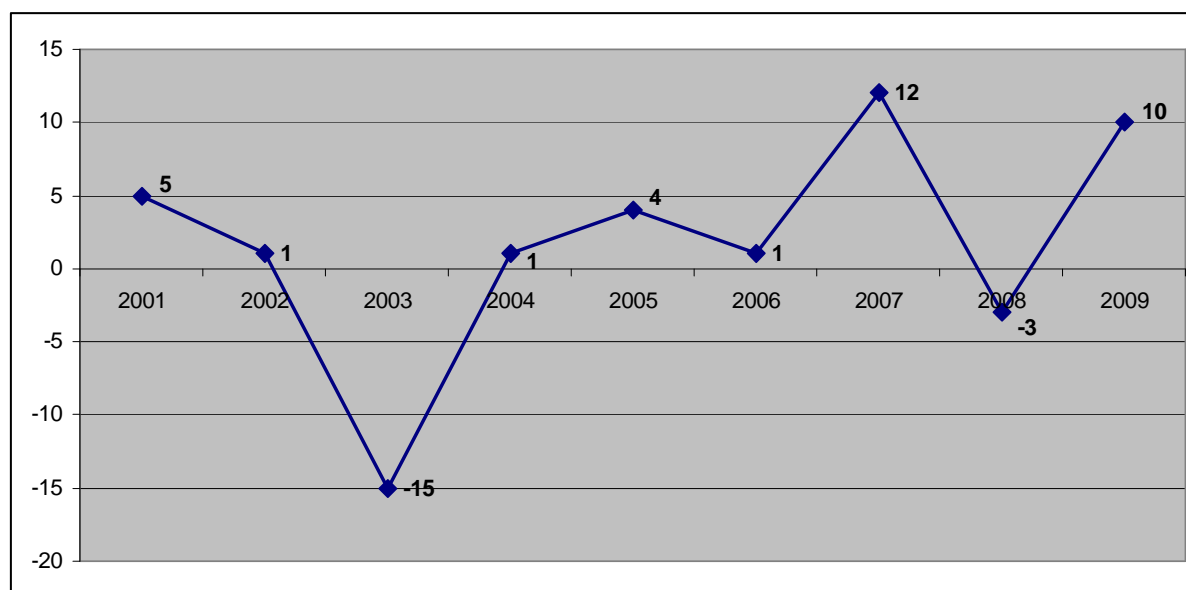
Obměna obyvatelstva obce Šelešovice je znázorněna v následující tabulce.

### Vývoj populace obce Šelešovice přirozenou změnou a migrací v letech 2001 - 2009

Rok	Narození	Zemřelí	Přirozená změna	Přistěhovalí	Vystěhovalí	Migrační saldo	Celková změna
2001	4	6	-2	10	3	7	5
2002	1	1	0	9	8	1	1
2003	1	1	0	3	18	-15	-15
2004	1	2	-1	7	5	2	1
2005	3	4	-1	12	7	5	4
2006	5	1	4	8	11	-3	1
2007	3	3	0	16	4	12	12
2008	3	4	-1	3	5	-2	-3
2009	4	4	0	17	7	10	10

Zdroj: <http://vdb.czso.cz>, ze dne 1. 6. 2010

### Pohyb obyvatel obce Šelešovice v letech 2001 – 2009



Zdroj: <http://vdb.czso.cz>, ze dne 1. 6. 2010

### Sociální a vzdělanostní diferenciacie obyvatelstva

Vzdělání je velmi důležité v životě každého obyvatele i obce jako celku. Lidé s vhodně zvoleným zaměstnáním navazujícím na potřeby trhu práce mají větší šanci na vlastní trvalou zaměstnanost, nejsou potenciálně ohroženi sociálním vyloučením a pozitivně ovlivňují rozvoj obce jako celku. V Šelešovicích převyšuje počet osob bez maturity významně počet osob s vyšším vzděláním. V rámci vývoje obce je tedy žádoucí věnovat výraznou pozornost zejména vzdělávání mladších ročníků obyvatel tak, aby došlo k postupné úpravě nevyhovující úrovně vzdělanosti.

### Struktura obyvatel obce Šelešovice podle stupně vzdělání

Obyvatelstvo 15 let a starší		Počet	%
Celkem		265	100
z toho:	bez vzdělání	0	0,0
	základní vč. neukončeného	83	31,3
	vyučení a stf. odborné bez maturity	122	46,0
	úplné střední s maturitou	47	17,8
	vyšší odborné a nástavbové	4	1,5
	vysokoškolské	7	2,6
	Nezjištěné	2	0,8

Zdroj: <http://vdb.czso.cz>, ze dne 1. 6. 2010

Podíl ekonomicky aktivního obyvatelstva je rovněž odvozován ze Sčítání lidu, domů a bytů v roce 2001. Můžeme konstatovat, že v obci Šelešovice je o 3,3 % více aktivních mužů ve srovnání s celorepublikovým průměrem.

### Ekonomicky aktivní obyvatelstvo v obci Šelešovice

Ekonomicky aktivní obyvatelstvo	Šelešovice		ČR	
	Počet	%	Počet	%
Muži	91	58	2 873 522	54,7
Ženy	66	42	2 379 878	45,3
CELKEM	157	100	5 253 400	100

Zdroj: <http://vdb.czso.cz>, ze dne 1. 6. 2010

Ve sledovaném období vstoupilo do svazku manželského 11 párů a ve stejném období se jich 7 rozvedlo. Tím se rozvodovost vyšplhala v Šelešovicích na 63,6 %. Ve srovnání se Zlínským krajem, který měl za stejné období rozvodovost 55,42 % mají Šelešovice o 8,18 % více rozvodů.

### Sociální charakteristiky obyvatel obce Šelešovice v letech 2001 - 2009

Rok	Sňatky	Rozvody	Živě	Potraty
			narození	
2001	2	0	4	0
2002	3	0	1	0
2003	0	1	1	0
2004	0	0	1	0
2005	1	1	3	0
2006	3	2	5	0
2007	0	1	3	0
2008	1	1	3	1
2009	1	1	4	0

Zdroj: <http://vdb.czso.cz>, ze dne 7. 7. 2010



Struktura obyvatel podle náboženského vyznání byla také zjišťována v rámci Sčítání lidu, domů a bytů v roce 2001. V Šelešovicích je 62,9 % věřících obyvatel, přičemž se jich nejvíce hlásí k církvi římskokatolické (58,2 %). Ve Zlínském kraji je věřících více než 55 %.

### Bydlení a životní úroveň

Dle posledního Sčítání lidu, domů a bytů, které proběhlo v roce 2001 a následně zpracovaných údajů, které jsou zveřejněny Českým statistickým úřadem, se v obci Šelešovice nachází 113 domů, z nichž je 90 domů trvale obydleno.

Ve stejném období probíhalo i zjišťování kolik je v dané obci bytů. Závěr je následující: v Šelešovicích bylo v roce 2001 trvale obydleno 109 bytů a z toho jich bylo v rodinných domech situováno 92,6 %.

#### Základní údaje o domovním fondu

Název obce	Trvale obydlené domy <sup>1</sup>						Neobydlené domy		
	do roku 1945	1946-1980	1981 - 1990	1991-2001	z toho rodinné domy		průměrné stáří domu v letech	celkem	z toho sloužící k rekreaci
					počet	v %			
Kroměříž	1 160	1 450	368	468	3 472	81,7	43,6	390	50
Šelešovice	33	36	15	5	86	95,5	49,42	23	13

Zdroj: ČSÚ, Sčítání lidu, domů a bytů 2001

#### Základní údaje o bytovém fondu

Název obce	Trvale obydlené byty <sup>2</sup>						Neobydlené byty		
	do roku 1945	1946 - 1980	1981 - 1990	1991 - 2001	z toho v rodinných domech		celkem	z toho	
					počet	v %		sloužící k rekreaci	obydlené přechodně
Kroměříž	2 027	5 933	1 767	1 123	3 976	36,5	407	50	64
Šelešovice	27	49	17	6	101	92,6	23	13	1

Zdroj: ČSÚ, Sčítání lidu, domů a bytů 2001

<sup>1</sup> Domem se rozumí stavba, která byla podle rozhodnutí stavebního úřadu určena pro bydlení a dále jiná stavba, ve které se nacházel alespoň jeden byt.

<sup>2</sup> Byt je definován jako soubor místností (popřípadě jednotlivá místnost), který podle rozhodnutí stavebního úřadu svým stavebně technickým uspořádáním a vybavením splňoval požadavky na trvalé bydlení.

Co se týká technického vybavení trvale obydlených domů, připojení na kanalizační síť mělo v roce 2001 33,3 % domů, vodovod mělo zavedeno 93,3 % domů. Plynová přípojka byla u více než 76 % trvale obydlených domů a ústředním topením bylo vybaveno 70 % domů.

### Domy v obci Šelešovice podle technického vybavení

Trvale obydlené domy		90
Počet domů vybavených	přípojkou na kanalizační síť	30
	vodovodem	84
	plynem	69
	ústředním topením	63

Zdroj: ČSÚ, Sčítání lidu, domů a bytů 2001

Podle údajů ze Sčítání lidu, domů a bytů vyplývá, že v obci Šelešovice žije 85 rodinných domácností, přičemž 87 % těchto domácností tvoří úplné rodiny.

### Struktura rodinných domácností v obci Šelešovice

Rodinné domácnosti	úplné rodiny		neúplné rodiny		Celkem
	bez závislých dětí	se závislými dětmi	bez závislých dětí	se závislými dětmi	
	Počet	37	37	7	
celkem	74		11		
%	87,0%		13,0%		100%

Zdroj: ČSÚ, Sčítání lidu, domů a bytů 2001

### Vyjížd'ka obyvatel obce Šelešovice za prací a do škol

Název obce	Pracující vyjíždějící z obce za prací		z toho denně					Žáci, studenti a učni vyjíždějící do škol	
	celkem	v % z pracujících celkem	celkem	v % z vyjíždějících celkem	s dobou cesty			celkem	v % ze žáků, studentů a učňů celkem
					do 29 minut	30 - 59 minut	60 minut a více		
Šelešovice	97	74,0	94	96,9	71	20	2	65	100,0

Zdroj: ČSÚ, Sčítání lidu, domů a bytů 2001

## 2.12.2. Sociální prostředí a lidské zdroje

### **Volnočasové aktivity a sport**

V obci Šelešovice jsou aktivními spolky: SDH Šelešovice, TJ Slavoj a MS Šelešovice. Sbor dobrovolných hasičů byl v Šelešovicích založen v roce 1893. Nová zbrojnice byla postavena v letech 1960 – 1962 u silnice do Kroměříže.

TJ Slavoj – hlavní náplní této sportovně zaměřené organizace je fotbal. V roce 1977 byla započata výstavba budovy, v které jsou šatny, sociální zařízení a prostor pro prodej občerstvení. V prvním poschodí je sál, který je využíván na schůze a oslavy při různých příležitostech.



Vodění medvěda



Šelešovické slavnosti


brokové střelby „Putovní pohár“. Hlavní náplní sdružení je však péče o zvěř a přírodu. V létě zabere nejvíce času udržování remízku, v zimě pak přikrmování zvěře.

Všechny výše uvedené organizace se spolupodílejí na kulturním životě obce pořádáním různých akcí: ostatky, dětský karneval, vánoční koncert, Rally cub, Májová svatba či Šelešovické oslavy.

Spolupráce členů jednotlivých spolků a jejich zájem o kulturní život obce se projevil při opravě budovy „Orlovny“, která v roce 2001 vyhořela.

K občanskému vybavení obce patří také knihovna, která má veřejně přístupný internet.

První zmínku o Mysliveckém sdružení Šelešovice najdeme již v roce 1921, od té doby se několikrát měnilo území na kterém hospodaří. Dnes MS Šelešovice vlastní brokovou střelnici, která byla vybudována díky dobrovolnické práci členů sdružení. Součástí střelnice je i chatka s posezením. Každoročně zde pořádají soutěž pro děti ve znalostech a střelbě ze vzduchovky „Zlatá srnčí trofej“. Pro myslivce pak



Orlovna

## 2.12.3. Ekonomika, podnikání a trh práce

### **Ekonomika v obci Šelešovice**

V obci Šelešovice je dle údajů Českého statistického úřadu 51 podnikatelských subjektů. Největší procentní podíl na celkovém počtu subjektů v obci zauímají obchod, prodej a opravy motorových vozidel a spotřebního a pohostinství současně s ostatními obchodními službami mají 23,5 %. Stavebnictví a průmysl mají taktéž shodně 15,7 %.

Podnikatelské subjekty podle převažující činnosti	Počet	Procentní podíl
Zemědělství, lesnictví, rybolov	6	11,8
Průmysl	8	15,7
Stavebnictví	8	15,7
Doprava a spoje	1	2,0
Obchod, prodej a opravy motorových vozidel a spotřebního zboží a pohostinství	12	23,5
Ostatní obchodní služby	12	23,5
Veřejná správa, obrana, povinné sociální pojištění	1	2,0
Školství a zdravotnictví	1	2,0
Ostatní veřejné, sociální a osobní služby	2	3,9
Celkem	51	100,0

Zdroj: <http://vdb.czso.cz>, ze dne 1. 6. 2010

Nejpočetněji jsou zastoupeni živnostníci. Co do počtu mezi podnikatelskými subjekty dle právní formy tvoří necelých 65 % z celkového počtu podnikatelských subjektů.

Podnikatelské subjekty podle právní formy	Počet	Procentní podíl
Státní organizace	1	2,0
Akciové společnosti	1	2,0
Obchodní společnosti	6	11,8
Družstevní organizace	0	0
Peněžní organizace - počet subjektů	0	0
Živnostníci	33	64,7
Samostatně hospodařící rolníci	5	9,8
Svobodné povolání	0	0
Zemědělští podnikatelé	0	0
Ostatní právní formy	5	9,8
Celkem	51	100,0

Zdroj: <http://vdb.czso.cz>, ze dne 1. 6. 2010

V obci se nachází prodejna se smíšeným zbožím a pohostinství. Součástí pohostinství je opravený společenský sál. Dále jsou pro život obce důležití podnikatelé v autoopravárenství, klempířství, instalatérství, stavebnictví, obkladačské firmě a zemědělská společnost, která má v obci sídlo.

### **Nezaměstnanost a její struktura**

Dopady celosvětové finanční krize jsou patrné na vzrůstající nezaměstnanosti v obci Šelešovice a v celém Zlínském kraji. Šelešovice dlouhodobě vykazují větší míru nezaměstnanosti než je okresní i krajský průměr.

**Srovnání nezaměstnanosti na úrovni obce, okresu, kraje k 30. 3. 2010**

Území	Dosažitelní uchazeči	Míra nezaměstnanosti (%)	Volná místa (počet)
Obec Šelešovice	37	23,6	0
Okres Kroměříž	6 958	13,3	328
Zlínský kraj	34 768	11,6	1 428

Zdroj: <http://portal.mpsv.cz> ze dne 1. 6. 2010

**Vývoj nezaměstnanosti v obci Šelešovice od března 2009 do března 2010**

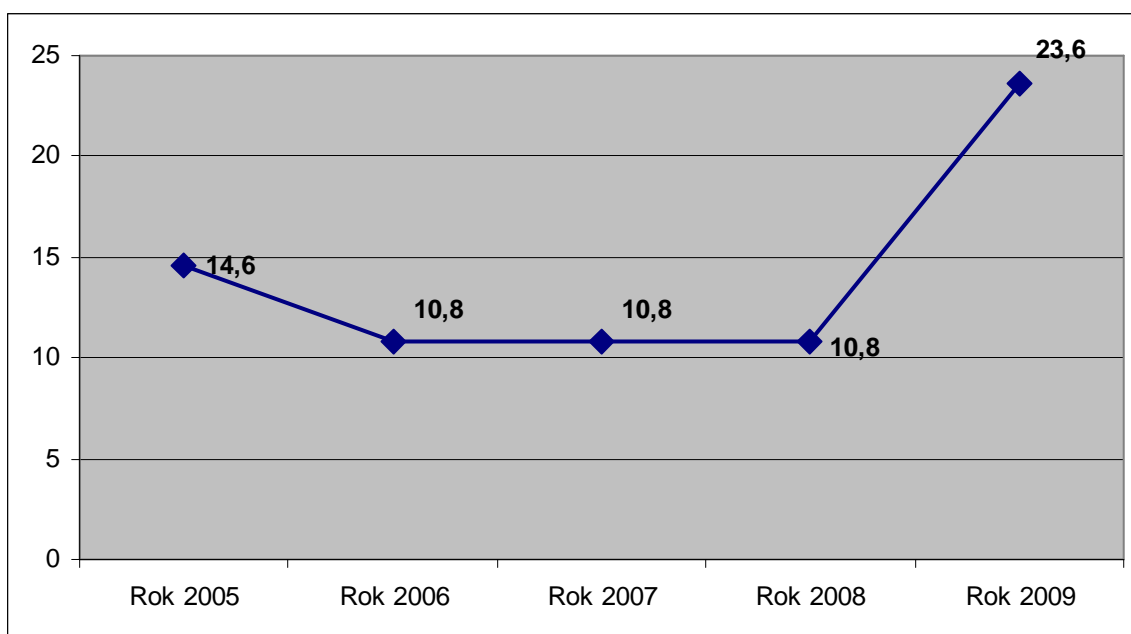
Datum	Dosažitelní uchazeči celkem (počet)	Míra nezaměstnanosti (%)	Volná místa (počet)
3/2009	24	15,3	0
4/2009	25	15,9	0
5/2009	28	17,8	0
6/2009	28	17,8	0
7/2009	35	22,3	0
8/2009	36	22,9	0
9/2009	33	21,0	0
10/2009	32	20,4	0
11/2009	35	22,3	0
12/2009	37	23,6	0
1/2010	33	21,0	0
2/2010	36	22,9	0
3/2010	37	23,6	0

Zdroj: <http://portal.mpsv.cz> ze dne 1. 6. 2010

Při sledování vývoje míry nezaměstnanosti lze konstatovat, že po stabilních letech 2006 – 2008 došlo během roku 2009 k nárůstu nezaměstnanosti na 23,6 %, což je zvýšení za rok 2009 o 12,8 %.



**Míra nezaměstnanosti v obci Šelešovice v letech 2005 – 2009 (vždy k 31. 12.)**



Zdroj: <http://portal.mpsv.cz> ze dne 1. 6. 2010

#### 2.12.4. Životní prostředí

##### **Půda a reliéf**

Obec Šelešovice je situována v rovinatém terénu. Jedná se především o zemědělsky využívanou krajinu. Z celkové výměry 462 ha tvoří přes 80 % právě zemědělská půda. Zastavěná plocha je zastoupena v celé výměře téměř 2 %.

##### **Bilance půdy v obci Šelešovice k 31. 12. 2009**

Druh pozemku	Rozloha/ha
Zemědělská půda	372
Z toho: Orná půda	337
Zahrady, ovocné sady	14
Trvalé travní porosty	21
Nezemědělská půda	
Z toho: Lesní pozemky	44
Vodní plochy	4
Zastavěné plochy	9
Ostatní	33
Celková výměra	462

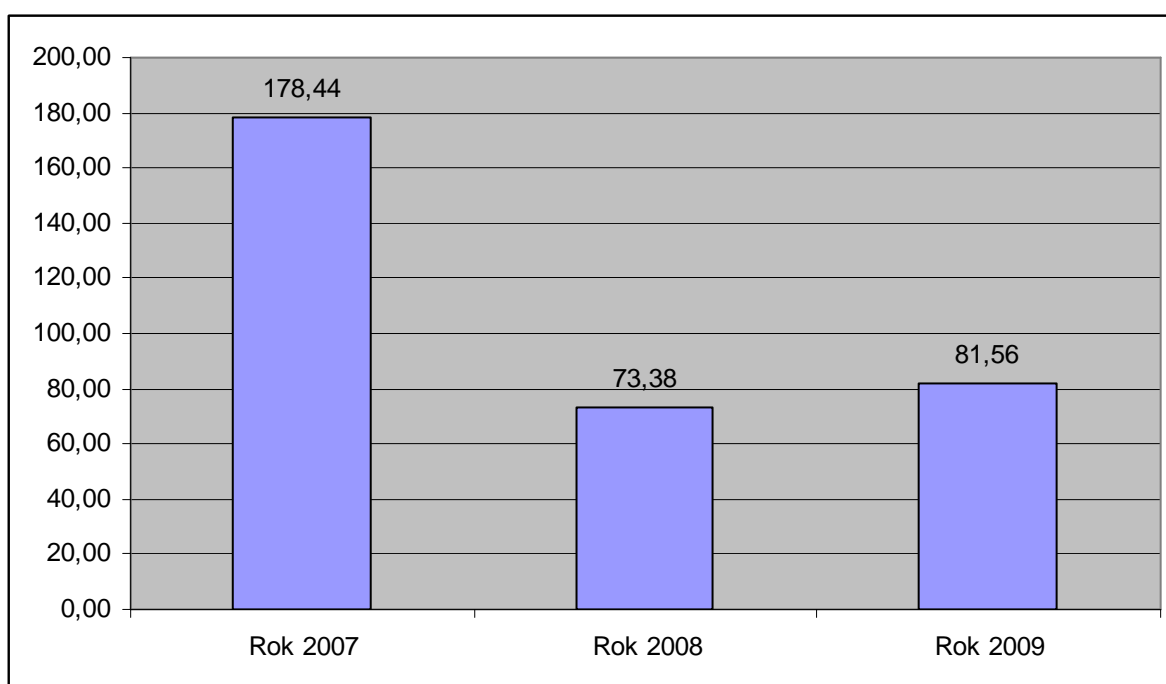
Zdroj: Český statistický úřad, ze dne 27. 7. 2010

## Odpady

Obce Mikroregionu Kroměřížsko, tedy i Šelešovice mají vytvořený jednotný systém v nakládání s odpady, který se řídí dle Plánu odpadového hospodářství Mikroregionu Kroměřížsko. V posledních letech bylo intenzivně zaváděno oddělené shromažďování využitelných složek komunálního odpadu a byla vytvořena fungující síť sběru plastů, papíru a skla.

Svoz komunálního odpadu je v obci komplexně zajišťován firmou Biopas, spol. s r. o. a odstraňován na skládce odpadů Kuchyňky u obce Nětčice (mimo území Mikroregionu Kroměřížsko), kterou provozuje firma Depoz, spol. s r. o. Zdounky. Nejbližším provozovatelem recyklačního dvora stavebních odpadů je RESTA DAKON s. r. o. Přerov – provoz Lutopecny.

**Celková produkce odpadu v obci Šelešovice v letech 2007 – 2009 v tunách**



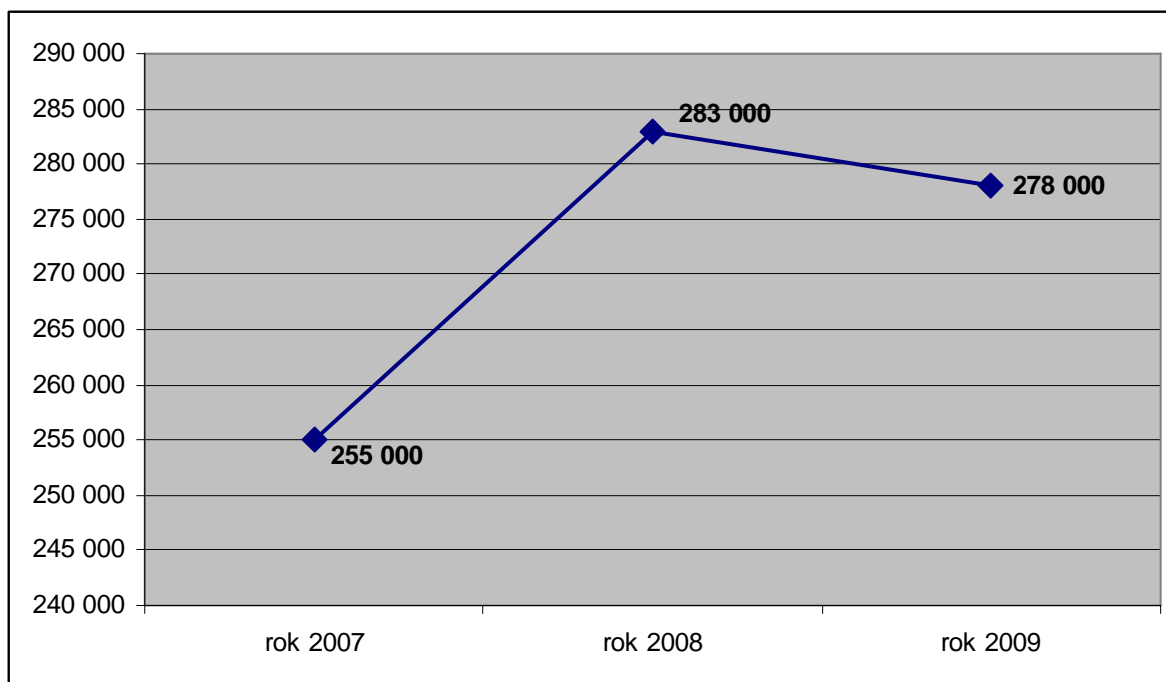
Zdroj: Odbor Životního prostředí, MěÚ Kroměříž

**Produkce vybraných složek odpadu v obci Šelešovice v letech 2007 - 2009**

Název vybrané hlavní složky odpadu	Množství dopadu (t)		
	Rok 2007	Rok 2008	Rok 2009
Papír a lepenka	0,73	0,85	0,71
Plasty	1,89	1,67	1,78
Sklo	4,58	5,18	4,74
Směsný komunální odpad	41,25	44,84	39,13

Zdroj: Obec Šelešovice

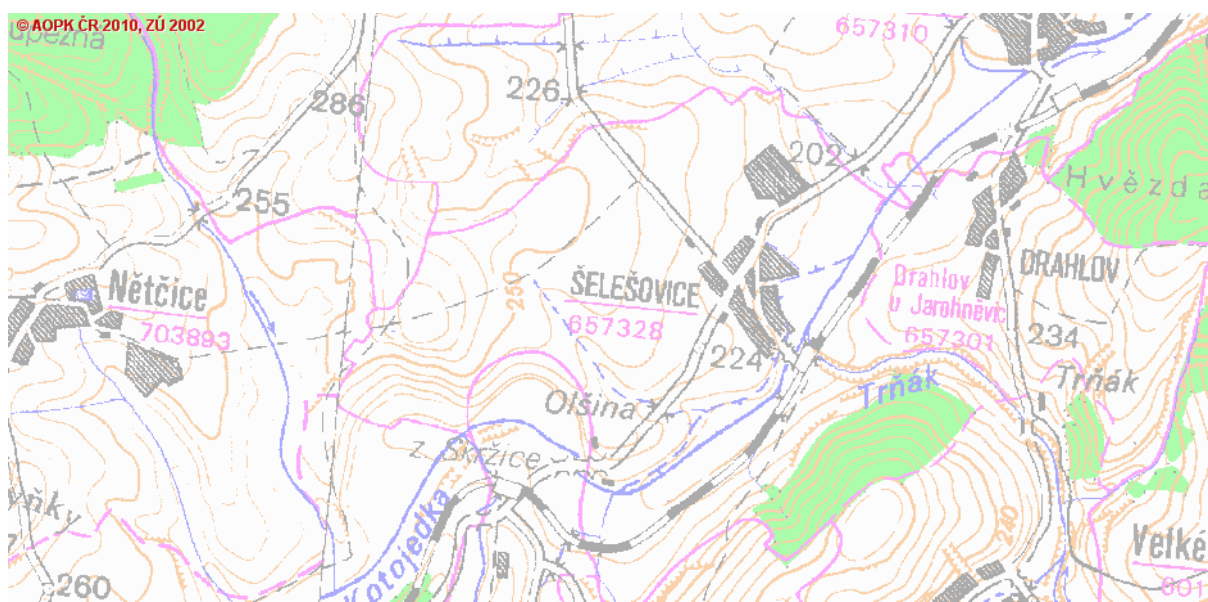
### Platby obce Šelešovice za svoz odpadu v letech 2007 - 2009



Zdroj: Obec Šelešovice

### Příroda

Území obce Šelešovice má charakter kulturní krajiny, která je typická pro oblast středního Pomoraví, většinou v mírně svažitém terénu. Jedná se o intenzivně zemědělsky využívanou krajinu prostoupenou liniovou zelení. Souvislá plocha lesa se vyskytuje na jihovýchodě katastru obce.



Zdroj: [http://mapy.nature.cz/mapinspire/MapWin.aspx?M\\_WizID=8&M\\_Site=aopk&M\\_Lang=cs](http://mapy.nature.cz/mapinspire/MapWin.aspx?M_WizID=8&M_Site=aopk&M_Lang=cs), ze dne 11. 6. 2010

Existující biocentra:

- kontaktní biocentrum, cílové společenstvo: lesní, rozloha cílová: cca 6,4 ha
- reprezentativní biocentrum, cílové společenstvo lesní, rozloha cca 5 ha

Existující biokoridory:

- vodní tok Trňáku, délka složená 2 200 m, existující část 2 200 m, šířka cílová 15 m, existující cca 8 -12 m, typ společenstva vrbový a vrbotopolový luh
- vodní tok Kotojedky, délka složená 3 700 m, existující část 3 700 m, šířka cílová 15 m, existující cca 8 m, typ společenstva vrbový a vrbotopolový luh

Síť územního systému ekologické stability je doplněna několika liniemi doporučených interakčních prvků, které mají mimo jiné protierozní a krajnotvornou funkci. Jsou to např.:

- Háj u Šelešovic – stávající rozloha 36 ha. Jedná se o souvislý lesní celek s porostem, který tvoří duby, habry, bříza, vtroušeně modřiny, lípy – především na okraji. Na dvou místech nad Šelešovicemi je nevhodná obnova porostu smrkem (porost starý asi 5 až 10let). Porostní okraj na SZ modelovaný, s různou věkovou strukturou, množství semenáčků habru. Vzrostlé stromy zdravé, zapojené, většinou stejnověké (cca 60-80 let). Podrost s výjimkou severozápadního okraje většinou chybí. *Půda*: hnědozem slabě glejová, v dolní části u Šelešovic hnědozem akumulovaná a černozem.
- Porosty vrb pod Hájem – rozloha stávající: 1,8 ha. Zamokřená lokalita podél železniční tratě tvoří stromovitý porost podél pramene vytékajícího z Háje. Jedná se o porosty měkkého luhu, celkem nenarušené, ale druhově chudé. *Půda*: nivní půda glejová na nivních uloženinách, zamokřená.
- Stráň nad železniční tratí – rozloha stávající: 550 m. Původně travnatý svah s ovocnými stromy, dnes přirozeně porostlý dřevinami z náletů. Travnaté proluky s bylinným zastoupením. Jedná se o vcelku reprezentativní společenstvo řádu Prunetalia, funkční biokoridor. *Půda*: hnědozem erodovaná na spraších, středně těžká.
- Břehové porosty Olšinky – rozloha stávající: 1 200 m. Prudká mez porostlá stromy a keři. Pod svahem vegetační doprovod Olšinky – stromy. Jedná se o kontakt dvou reprezentativních společenstev. *Půda*: nivní půda glejová na nivních uloženinách, zamokřená. Hnědozem erodovaná na spraši, středně těžká.

## 2.12.5. Technická infrastruktura

### **Dopravní infrastruktura**

V řešeném území je důležitá doprava silniční, železniční a pěší. Území leží mimo zájmy dopravy vodní a letecké. Dopravní obsluha řešeného území je zabezpečována prostřednictvím silniční sítě a to silnicemi:

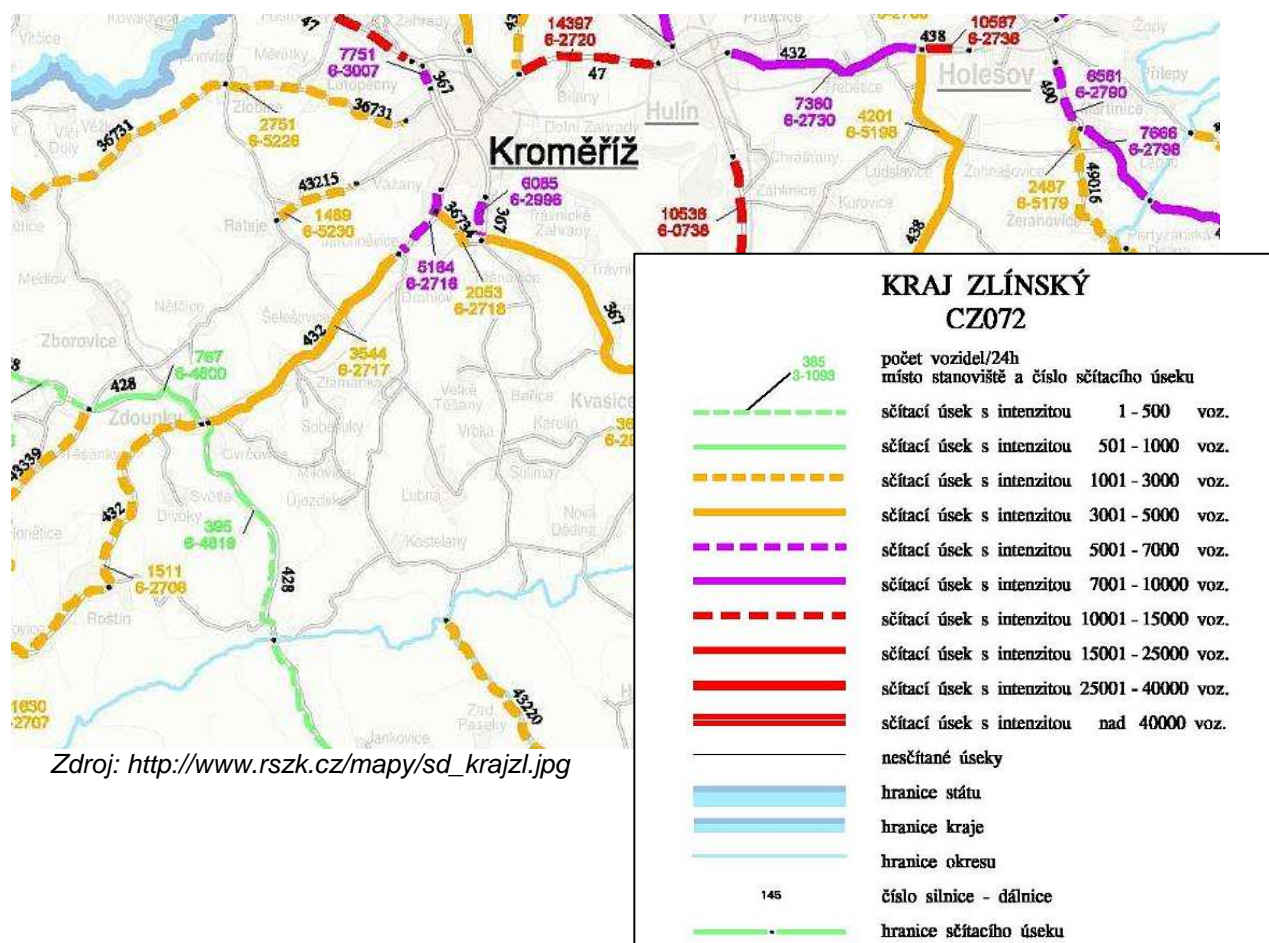
- II/432 Holešov – Kroměříž – Kyjov – Hodonín
- III/43222 Šelešovice příjezdná
- III/43223 Šelešovice – Rataje

Obcí prochází trať ČD č.305 Kroměříž – Zborovice. V obci je zřízena pouze zastávka osobní dopravy.

Obec má zajištěnu i autobusovou dopravu. Obcí jsou vedeny tyto linky:

- 770031 Kroměříž – Zborovice – Dřínov (ČSAD Kroměříž)
- 770110 Kroměříž – Morkovice – Slížany – Pačlavičice (ČSAD Kroměříž)
- 770120 Kroměříž – Soběsuky – Zdounky - Divoky (ČSAD Kroměříž)
- 750901 Kyjov – Kroměříž (ČSAD Kyjov)
- 770060 Kroměříž – Střílky – Koryčany – Kyjov (ČSAD Kroměříž)

Na území obce Šelešovice bylo provedeno sčítání dopravy v roce 2005 na silnici II/432. Bylo zjištěno, že obcí Šelešovice projede za 24 hodin 3 544 vozidel.



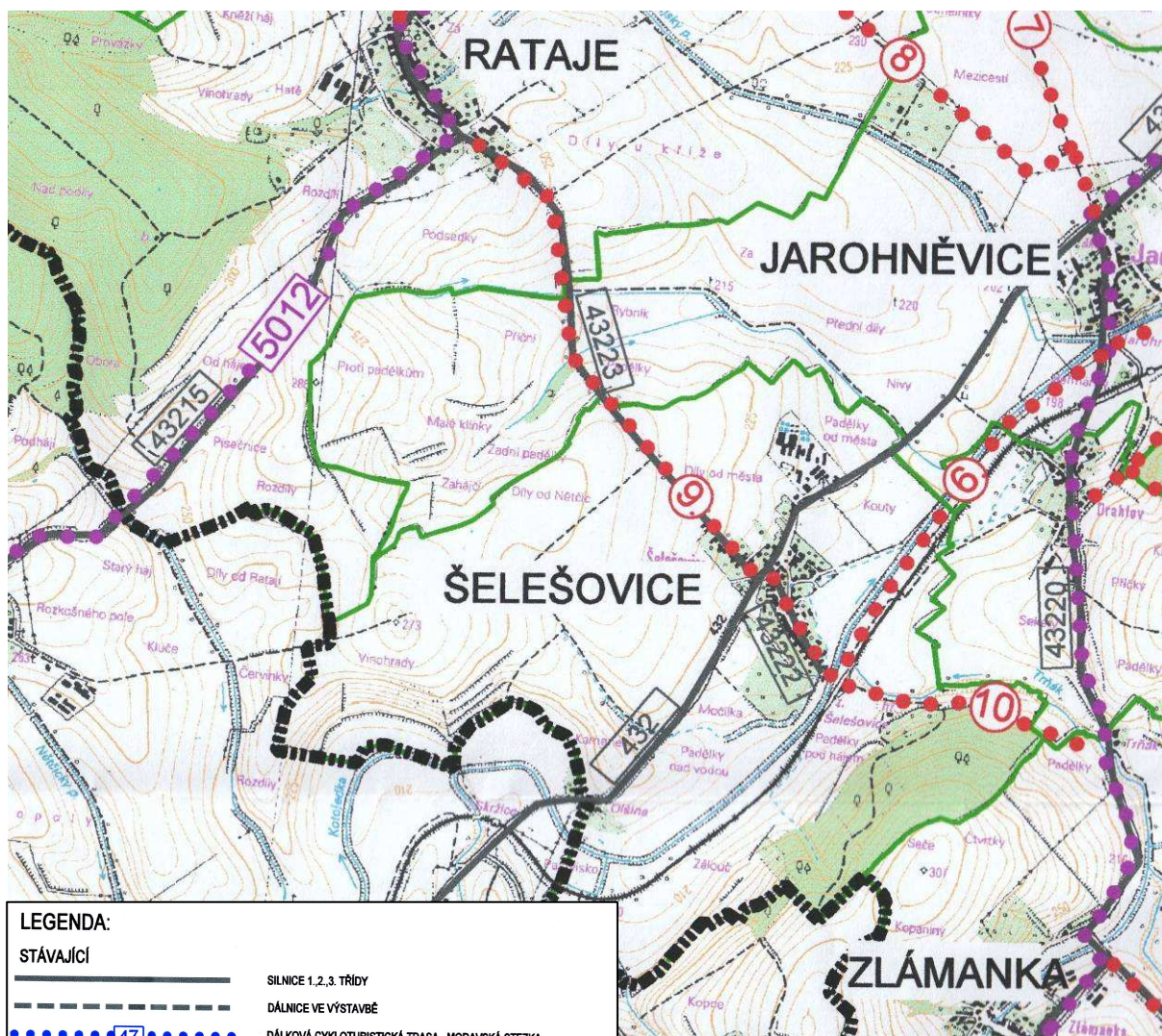
## Cyklistická doprava

Cyklistická doprava v posledních letech stoupá. Umožňuje totiž pohyb téměř všem lidem bez ohledu na věk či výši příjmu. Je přátelská k životnímu prostředí a potřebná infrastruktura klade minimálními požadavky na zábor půdy. Pravidelná jízda na kole má pozitivní vliv na zdraví člověka.

Mikroregion Kroměřížsko má již od roku 2006 zpracován „Generel cyklotras Mikroregionu Kroměřížsko – vyhledávací a prověřovací studie“. Z tohoto dokumentu vyplývá, že v obci Šelešovice jsou naplánovány cyklostezky místního charakteru. V katastru obce Šelešovice vidíme dle mapky místní trasy označené č. 6 úsek Vážany – Jarohněvice – Šelešovice, č. 9 úsek Šelešovice – Rataje a č. 10 úsek Šelešovice – Zlámanka – Drahlov.



### Stávající a plánované cyklotrasy na území Mikroregionu Kroměřížsko



LEGENDA:	
<b>STÁVAJÍCÍ</b>	
	SILNICE 1,2,3. TŘÍDY
	DÁLNIČNICE VE VÝSTAVBĚ
	DÁLKOVÁ CYKLOTURISTICKÁ TRASA - MORAVSKÁ STEZKA
	REGIONÁLNÍ ZNAČENÉ CYKLOTURISTICKÉ TRASY
	HRANICE KATASTRÁLNÍCH ÚZEMÍ OBCÍ
	HRANICE MIKROREGIONU KROMĚŘÍŽSKO
<b>NAVRHOVANÉ</b>	
	NÁVRH TRASY - 1 AŽ 35
	MORAVSKÁ STEZKA - PŘELOŽKA ŘEŠENÁ SAMOSTATNOU DOKUMENTACÍ
	NÁVRH TRASY NAD RÁMEC MIKROREGIONU

Zdroj: *Generel cyklotras Mikroregionu Kroměřížsko*

### Zásobování vodou

Obec má vybudován veřejný vodovod, který je v majetku obce. Provozování vodovodu zajišťuje smluvně VaK a.s. Kroměříž. Zdrojem vody je skupinový vodovod Kroměříž. Společný přívodní řad PVC DN 150-200, sloužící pro obce Jarohněvice, Drahlav a Šelešovice. Vodovod je napojen přímo na rozvodnou síť města Kroměříže. Na něj navazuje přivaděč DN 150 pro obec Šelešovice. Na začátku obce v prostoru zemědělské farmy je na přivaděči osazena vodoměrná šachta s fakturačním vodoměrem. Rozvodná síť v obci je provedena z trub PVC DN 80-100 a zásobuje obec v jednom tlakovém pásmu. Řídícím VDJ je Barbořina – 17 000m<sup>3</sup> (263,30 – 258,20m n.m.).

Základní technické údaje vodovodní sítě :

- délka přivaděče DN 150 1 572 m
- rozvodná síť PVC DN 80-100 2 270 m
- počet domovních přípojek 79 ks
- celková délka přípojek 800 m

### **Odkanalizování**

V obci je vybudovaná jednotná kanalizace z betonových trub, která je v majetku VaK Kroměříž a. s. Kanalizace je z betonových trub DN 300 – DN 600 – kanalizační sběrač, který odvádí vody do vodního toku – Kotojedky je z trub DN 1200. Vyústění do toku je dvěma výústními objekty, které jsou ve vyhovujícím stavu.

Odpadní vody jsou před napojením na kanalizaci převážně předčištěny v domovních septických. Nová zástavba má vybudovány jímky na vyvážení. Centrální čištění odpadních vod v obci není.

Základní technické údaje kanalizace :

- celková délka kanalizace DN 300-600 804m
- počet napojených obyvatel 30 %

### **Vodní toky a nádrže**

V katastrálním území obce se nachází vodní tok Dolní Kotojedka, jehož provozovatelem a správcem je Zemědělská vodohospodářská správa ÚP Kroměříž. V katastru obce se do toku vlévají pravostranné přítoky: přítok 01, přítok 02, Skržický potok a vodní tok Trňák. Z levostranných přítoků se jedná o přítok 05 a Ratajský odpad. Vodní tok Dolní Kotojedka je v katastru obce upravený.

#### **Vodní toky v katastrálním území obce Šelešovice**



Zdroj:<http://www.mapy.cz/#mm=TTtTP@x=140126720@y=133080960@z=13>

## 2.12.6. Správa obce Šelešovice

Subjekt obce Šelešovice vznikl na základě zákona č. 128/2000 Sb., o obcích a je územním samosprávným celkem s právní subjektivitou. Je základním územním samosprávným společenstvím občanů a tvoří územní celek, který je vymezen hranicemi území obce.

Obec vykonává samostatnou působnost, do které patří spravování záležitostí, které jsou v zájmu obce a jejích občanů, pokud nejsou svěřeny zákonem krajům nebo pokud nejde o výkon přenesené působnosti a dále záležitostí, které do samostatné působnosti obce svěřil zvláštní zákon. Při výkonu samostatné působnosti se obec řídí zákonem o obcích při vydávání obecně závazných vyhlášek a v ostatních záležitostech rovněž jinými právními předpisy vydanými na základě tohoto zákona.

Obec Šelešovice je samostatně spravována zastupitelstvem obce. Zastupitelstvo je devítičlenné a v jeho čele stojí starosta obce.

V rámci rozpočtu obce každoročně vyčleňuje částku, která slouží k zabezpečení rozvoje obce, její infrastruktury a služeb. Dále se zabývá zajištěním nutných činností, které obec stabilně řeší jako je údržba zeleně, likvidace odpadů či podpora kulturní a sportovní činnosti.

### Investice obce Šelešovice

Obec Šelešovice hospodařila ve sledovaném období s rozpočtem v rozmezí 2 328 000,- Kč – 3 120 000,- Kč. Dotace čerpala obec jen ze státního rozpočtu a v roce 2009 také z krajského rozpočtu.

#### Příjmy obce Šelešovice v letech 2005 - 2009

Příjmy	2005	2006	2007	2008	2009
příjmy za rok celkem	2 459 000	2 328 000	2 527 000	3 070 000	3 120 000
z toho příjmy daňové	2 423 000	2 263 000	2 476 000	2 987 000	2 957 000
z toho mimořádné ze státního rozpočtu	10 000	43 000	116 000	261 000	327 000
z toho mimořádné z krajského rozpočtu	0	0	0	0	22 000
z toho mimořádné z regionálního rozpočtu	0	0	0	0	0
z toho příjmy z EU	0	0	0	0	0
z toho daň z nemovitostí	569 000	301 000	292 000	294 000	320 000
z toho jiné mimořádné příjmy	0	0	0	0	0
Úvěr	0	0	0	0	0

Zdroj: Obec Šelešovice

#### Výdaje obce Šelešovice v letech 2005 - 2009

Výdaje	2005	2006	2007	2008	2009
výdaje za rok celkem	3 746 000	2 229 000	2 984 000	3 437 000	3 340 000
z toho výdaje na sport a kulturu v obci	25 000	35 000	27 000	66 000	57 000
z toho investiční výdaje	2 432 000	884 000	1 130 000	887 000	206 000

Zdroj: Obec Šelešovice



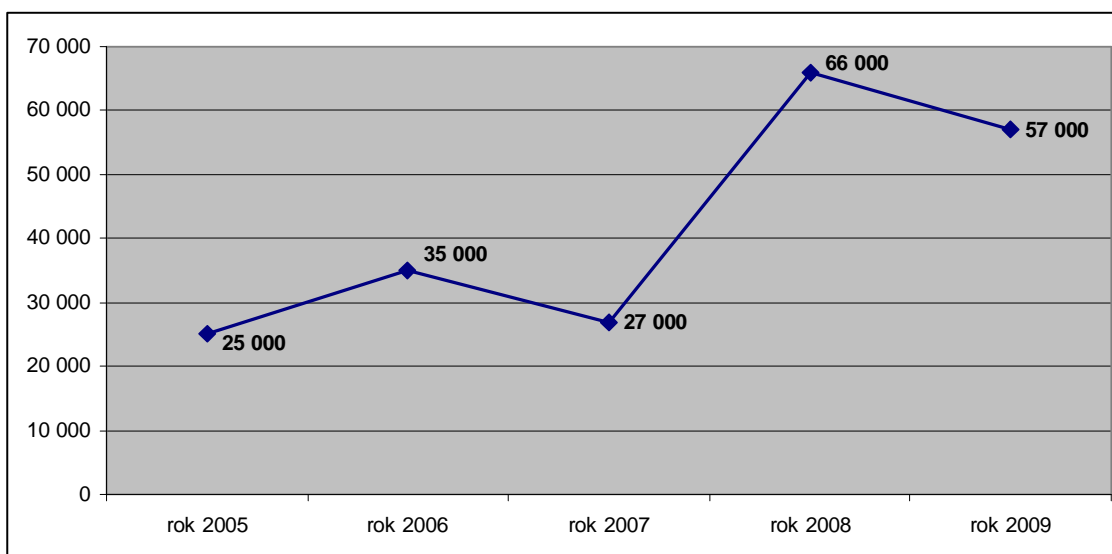
### Celkové příjmy a výdaje obce Šelešovice v letech 2005 - 2009

Rok	2005	2006	2007	2008	2009
Příjmy	2 459 000	2 328 000	2 527 000	3 070 000	3 120 000
Výdaje	3 746 000	2 229 000	2 984 000	3 437 000	3 340 000
Rozdíl	-1 287 000	99 000	-457 000	-367 000	-220 000

Zdroj: Obec Šelešovice

Výdaje z rozpočtu obce na sport a kulturu se v obci pohybují v částkách 25 000,- Kč – 66 000,- Kč za rok, což od 0,6 % - 1,9 % z celkových výdajů obce za rok.

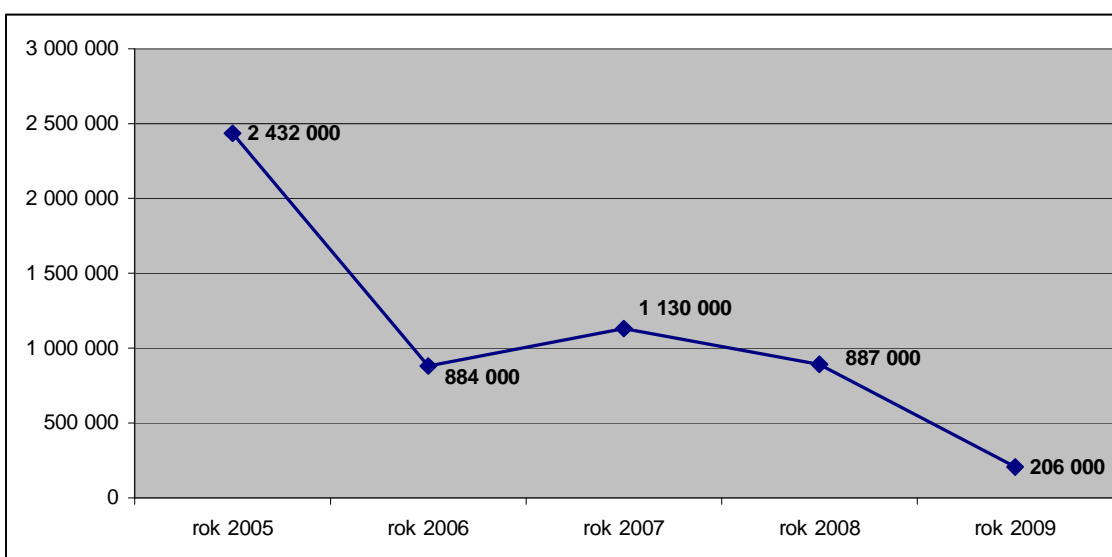
### Výdaje na sport a kulturu v obci Šelešovice v letech 2005 - 2009



Zdroj: Obec Šelešovice

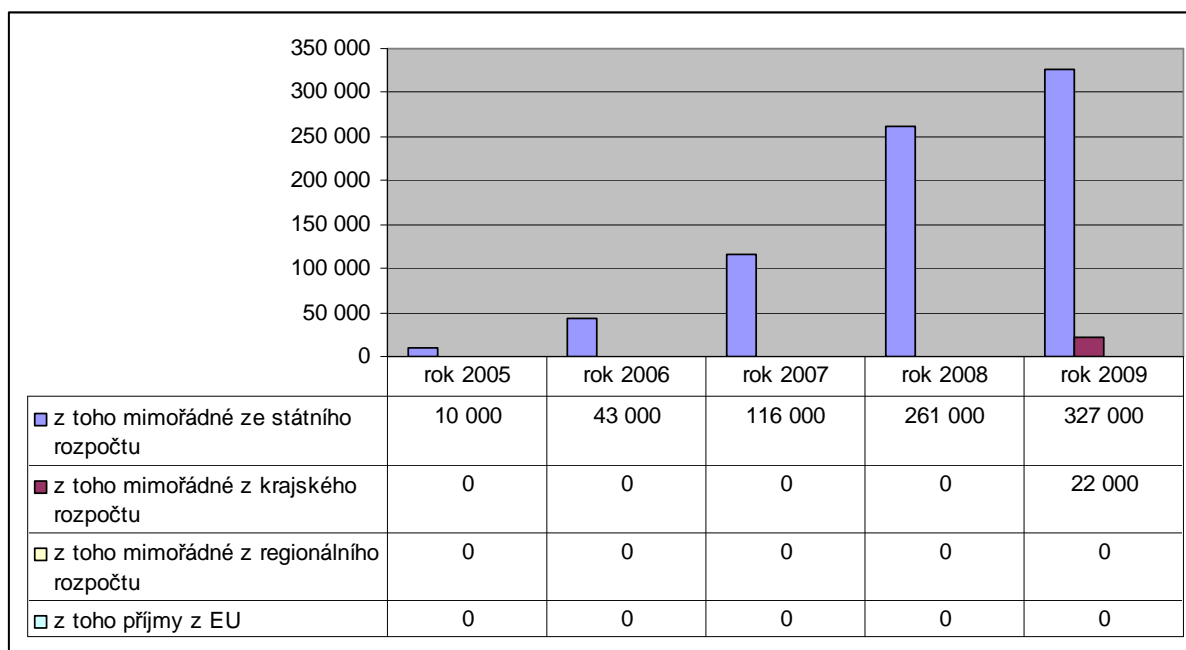
Investiční výdaje dosáhly svého maxima v roce 2005. Na výdajích obce se investice podílely ve sledovaném období od 6,2 % do 64,9 %.

### Investiční výdaje v obci Šelešovice v letech 2005 - 2009



Zdroj: Obec Šelešovice

### Čerpání dotací obcí Šelešovice podle poskytovatele dotace



Zdroj: Obec Šelešovice

### Komunikace s veřejností

Komunikace s veřejností je obcí Šelešovice vnímána jako jeden ze základních aspektů, který ovlivňuje kvalitu řízení obce. Komunikace s občany je řešena několika rovnocennými způsoby tak, aby vyhovovala všem skupinám zájemců o informace bez ohledu na věková či jiná omezení.



Obec Šelešovice využívá své webové stránky, které jsou umístěny na adrese: <http://www.selesovice.cz/>. Občané na webu najdou kromě základních informací o obci a její historii, také informace o zastupitelstvu a organizacích, které v obci působí. Dále tam jsou k dispozici také informace o akcích, které v obci proběhly či pozvánky na akce chystané.

Obec dále komunikuje prostřednictvím obecního rozhlasu. Úřední deska v obci je rovněž informačním kanálem s důležitými informacemi pro občany.



## 2.13. Charakteristika obce Zlobice



Zlobice – Bojanovice jsou integrovanou obcí. První zmínka o obcích pochází z roku 1078. Obě vesnice jsou od roku 1521 dodnes spojeny s kroměřížským panstvím. Znak a prapor zobrazuje dvojitý kříž, integrované Bojanovice symbolizuje lípa, resp. lipový list.

Obec se nachází 7 km západně od Kroměříže v nadmořské výšce 228 m, s katastrální výměrou 474 ha.

K 31. 12. 2009 měla obec 602 obyvatel.

### Administrativní mapa správního obvodu Kroměříž

(stav k 1. 1. 2003)

- hranice obvodů pověřených obecních úřadů
- hranice obcí



### Významné památky

Obec Zlobice náleží do staré sídelní oblasti, svědčí o tom mnohé archeologické nálezy na území obce. Území obce je klasifikováno jako území archeologického zájmu, na které se vztahuje § 22 odst. 1, 2 zákona č. 20/1987 Sb. ve znění pozdějších předpisů.



V obci se nenachází památky zapsané v registru kulturních památek. Jsou zde však objekty dokreslující historii obce. Mezi památky místního významu patří v katastrálním území Zlobice Kostel sv. Cyrila a Metoděje z r. 1899, dva kamenné kříže před kostelem, dřevěný kříž u popovické silnice, kamenný kříž u silnice do Kroměříže, torzo kamenného kříže u polní cesty od hřbitova do Měrůtek a svaté obrázky na hraničních místech Zlobického lesa. V katastrálním území Bojanovice Kaple sv. Anny na návsi, socha P. Marie Lurdské u polní cesty do Koválovic, kamenné kříže na horním a dolním konci obce, obrázek sv. P. Marie u silnice do Kojetína, obrázek sv. Cyrila a Metoděje na návrší mezi Zlobicemi a Bojanovicemi a pomník padlým v I. světové válce také na návrší mezi Zlobicemi a Bojanovicemi.

Dominantou obce je kostel sv. Cyrila a Metoděje, postavený v letech 1897 – 1899.

Na návrší mezi Bojanovicemi a Zlobicemi stával větrný mlýn z roku 1808, který naposledy mlel v roce 1925, pak byl rozebrán.

Základní charakteristika obce v číslech	
První písemná zmínka (rok)	1078
Katastrální výměra	664 ha
Počet obyvatel k 31. 12. 2009	602
Nadmořská výška	228
Hustota obyvatel na km <sup>2</sup>	89,3
Základní sídelní jednotky	1
Části obce	2
Názvy částí obce	Zlobice, Bojanovice
Obec s rozšířenou působností	Kroměříž
Pověřená obec	Kroměříž

Zdroj: <http://cs.wikipedia>, <http://czso.cz> ze dne 27. 7. 2010

### 2.13.1. Obyvatelstvo a bydlení

#### **Počet obyvatel a věková struktura**

Stav obyvatelstva bezprostředně odráží prosperitu obce a je jedním z faktorů, který ovlivňuje její budoucí ekonomický růst. Obec Zlobice má kolísavý stav obyvatel a v porovnání s rokem 1995 přibylo v roce 2009 v obci 19 obyvatel.

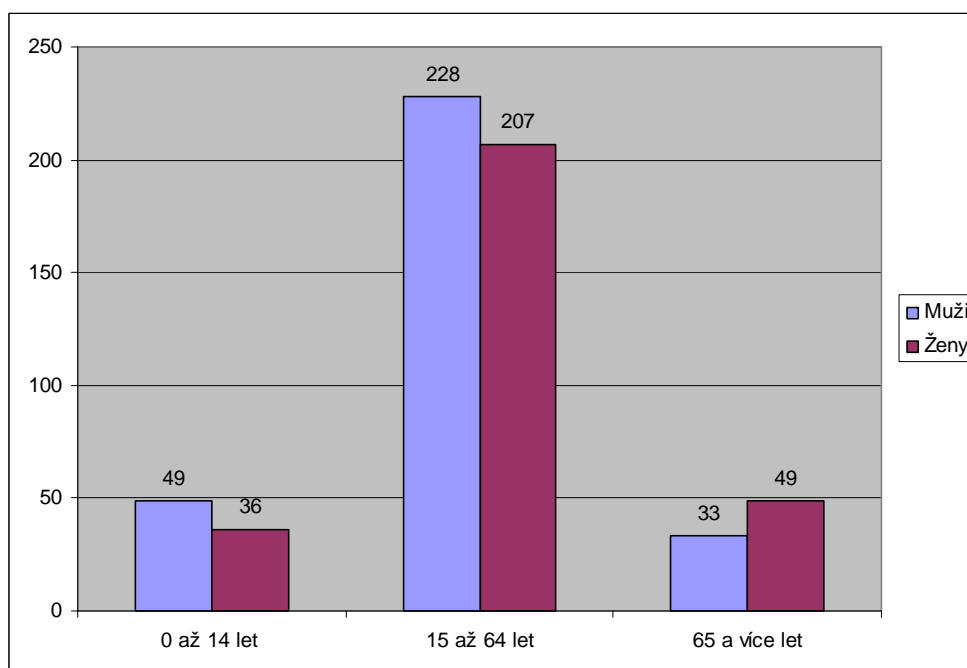
Počet obyvatel v produktivním věku vykazuje rostoucí tendenci.

**Počet obyvatel v obci Zlobice podle pohlaví a věku v letech 1995 – 2009**

Rok	Počet obyvatel	v tom podle pohlaví		v tom ve věku		
	k 31. 12.	muži	ženy	0 až 14 let	15 až 64 let	65 a více let
1995	583	283	300	107	388	88
1996	606	292	314	110	406	90
1997	604	290	314	108	406	90
1998	586	288	298	97	403	86
1999	594	292	302	101	406	87
2000	588	297	291	97	407	84
2001	586	299	287	91	415	80
2002	601	308	293	94	425	82
2003	596	307	289	88	429	79
2004	582	294	288	78	422	82
2005	583	292	291	87	411	85
2006	593	297	296	87	421	85
2007	594	301	293	78	430	86
2008	592	299	293	84	429	79
2009	602	310	292	85	435	82

Zdroj: [http://www.czso.cz/xz/redakce.nsf/i/mesta\\_a\\_obce](http://www.czso.cz/xz/redakce.nsf/i/mesta_a_obce), ze dne 7. 7. 2010

**Struktura obyvatel obce Zlobice podle pohlaví a věku (r. 2009)**

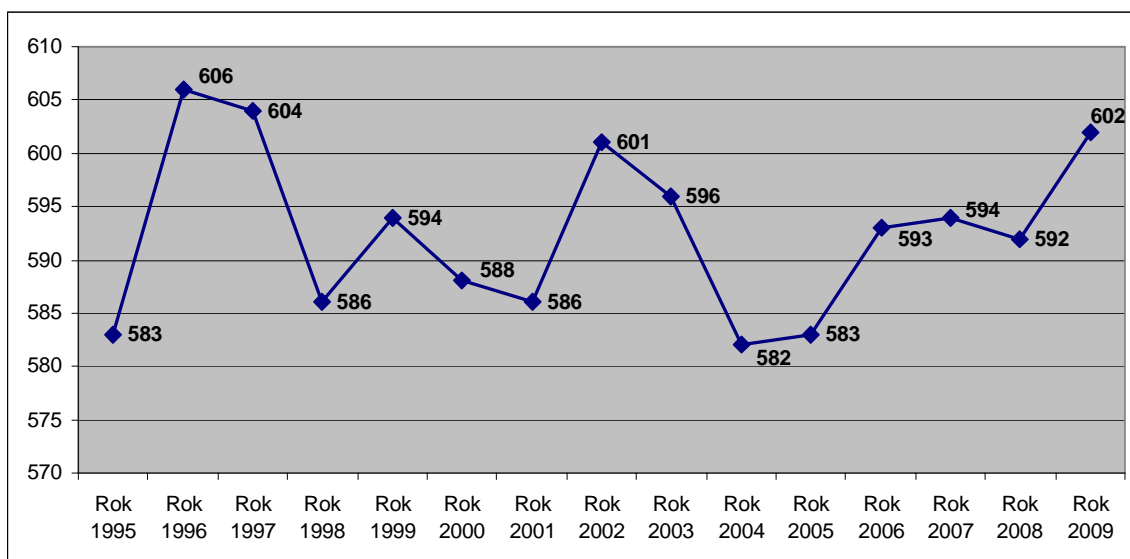


Zdroj: <http://vdb.czso.cz>, ze dne 2. 6. 2010

## Populační vývoj

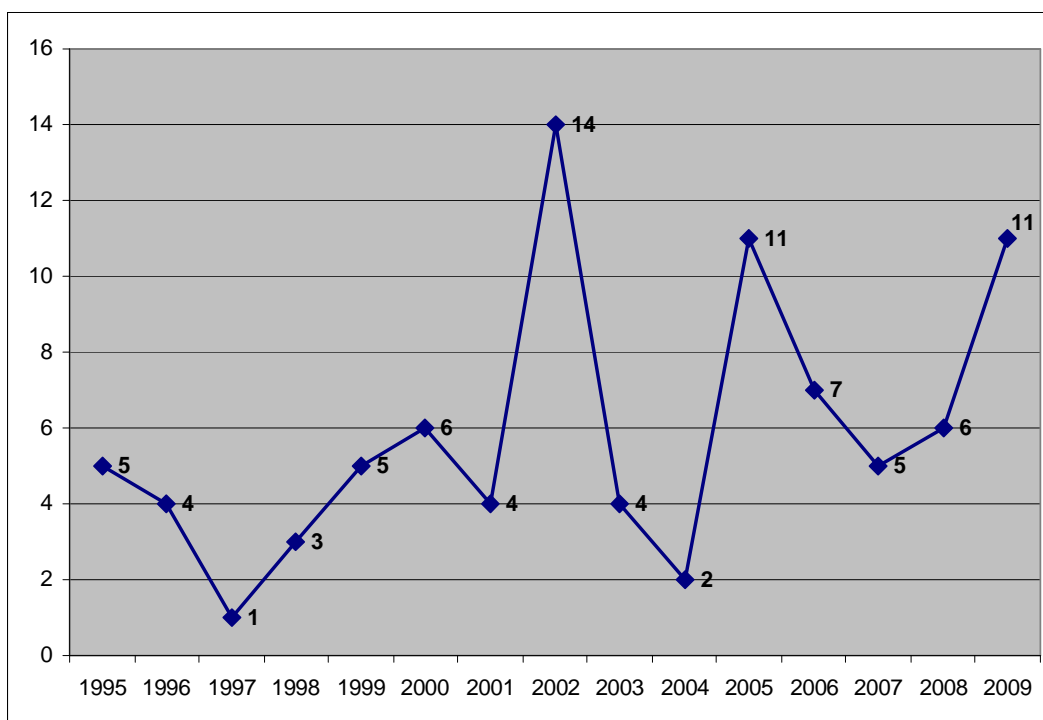
Obec Zlobice má kolísavý vývoj obyvatelstva. Ve sledovaném období se pohyboval počet v rozmezí od 582 do 606 obyvatel, které Zlobice měly v roce 1996 (kolísavost se projevuje ve výši 4 %). Pokud se podíváme na obyvatele obce Zlobice z pohledu zastoupení dle pohlaví je i ve Zlobicích věková kategorie 65 a více let zastoupena větším počtem žen než mužů.

Vývoj počtu obyvatel v obci Zlobice v letech 1995 – 2009



Zdroj: <http://vdb.czso.cz>, ze dne 2. 6. 2010

Počet živě narozených v obci Zlobice v letech 1995 – 2009



Zdroj: <http://vdb.czso.cz>, ze dne 2. 6. 2010

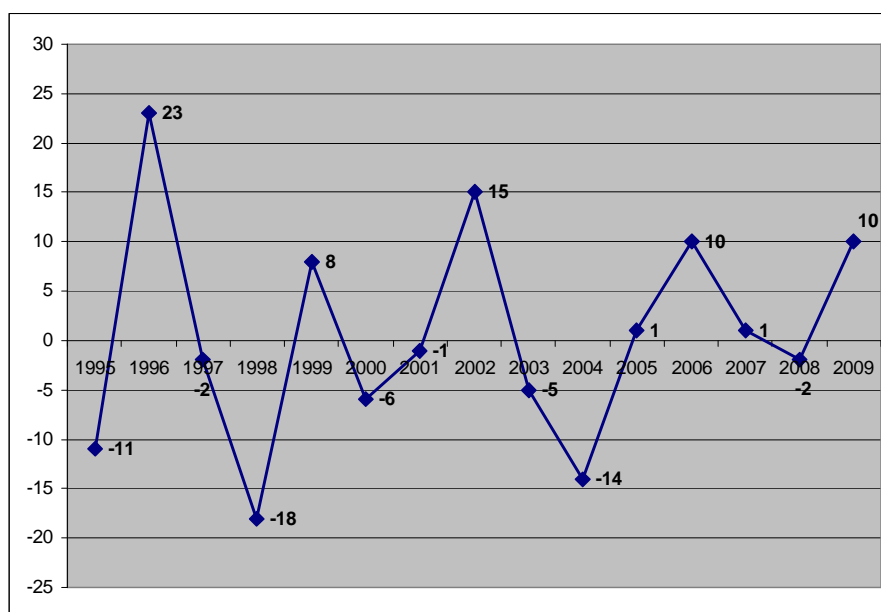
Obměna obyvatelstva obce Zlobice je znázorněna v následující tabulce a počet živě narozených v obci je zvýrazněn grafem nad tímto textem. Počet živě narozených je v obci celkem stabilní až na roky 2002, kdy se narodilo 14 dětí a v letech 2005 a 2009 11 dětí. Jsou to roky, kdy se přirozená změna počtu obyvatel obce dostala do kladných čísel čili se v daném roce narodilo více obyvatel než jich zemřelo.

**Vývoj populace obce Zlobice přirozenou změnou a migrací v letech 1995 - 2009**

Rok	Narození	Zemřelí	Přirozená změna	Přistěhovalí	Vystěhovalí	Migrační saldo	Celková změna
1995	5	7	-2	4	13	-9	-11
1996	4	9	-5	39	11	28	23
1997	1	5	-4	11	9	2	-2
1998	3	8	-5	12	25	-13	-18
1999	5	4	1	16	9	7	8
2000	6	9	-3	13	16	-3	-6
2001	4	7	-3	20	18	2	-1
2002	14	5	9	26	20	6	15
2003	4	7	-3	9	11	-2	-5
2004	2	7	-5	2	11	-9	-14
2005	11	5	6	15	20	-5	1
2006	7	8	-1	31	20	11	10
2007	5	7	-2	27	24	3	1
2008	6	11	-5	22	19	3	-2
2009	11	4	7	19	16	3	10

Zdroj: <http://vdb.czso.cz>, ze dne 7. 7. 2010

**Pohyb obyvatel obce Zlobice v letech 1995 – 2009**



Zdroj: <http://vdb.czso.cz>, ze dne 2. 6. 2010



## Sociální a vzdělanostní diference obyvatelstva

Vzdělanost obyvatelstva hraje významnou roli v dalším uplatnění jednotlivců v jejich osobním a profesním životě.

Struktura obyvatel obce Zlobice je odvozována ze Sčítání lidu, domů a bytů, které se uskutečnilo v roce 2001. Výrazný vliv na snížení počtu sociálně vyloučených osob má především vhodně zaměřené a přiměřené vzdělání, které je v souladu s potřebami trhu práce. Téměř tři čtvrtiny obyvatel obce je vyučených a mají střední odborné vzdělání bez maturity. V rámci vývoje obce je tedy žádoucí věnovat výraznou pozornost zejména vzdělávání mladších ročníků obyvatel tak, aby došlo k postupné úpravě nevyhovující úrovně vzdělanosti.

### Struktura obyvatel obce Zlobice podle stupně vzdělání

Obyvatelstvo 15 let a starší		Počet	%
celkem		493	100
z toho:	bez vzdělání	2	0,4
	základní vč. neukončeného	119	24,1
	vyučení a stř. odborné bez maturity	244	49,5
	úplné střední s maturitou	88	17,8
	vyšší odborné a nástavbové	14	2,9
	vysokoškolské	18	3,7
	nezjištěné	8	1,6

Zdroj: <http://vdb.czso.cz>, ze dne 2. 6. 2010

Podíl ekonomicky aktivního obyvatelstva je rovněž odvozován ze Sčítání lidu, domů a bytů v roce 2001. V obci Zlobice jsou muži ekonomicky aktivnější o 3 % vzhledem k celorepublikovému průměru.

### Ekonomicky aktivní obyvatelstvo v obci Zlobice

Ekonomicky aktivní obyvatelstvo	Zlobice		ČR	
	Počet	%	Počet	%
muži	168	57,7	2 873 522	54,7
ženy	123	42,3	2 379 878	45,3
CELKEM	291	100	5 253 400	100

Zdroj: <http://vdb.czso.cz>, ze dne 2. 6. 2010

Za sledované období vstoupilo do manželství 32 párů. Ve stejném období se v obci Zlobice 19 párů rozvedlo. Rozvodovost v letech 1998 – 2009 je 63,5 %. Ve srovnání se Zlínským krajem je rozvodovost ve Zlobicích o 11,83 % vyšší.

**Sociální charakteristika obyvatel obce Zlobice v letech 1998 -2009**

Rok	Sňatky	Rozvody	Živě	Potraty
			narození	
1998	3	-	3	2
1999	-	-	5	3
2000	1	2	6	2
2001	5	2	4	2
2002	3	-	14	-
2003	2	1	4	1
2004	2	2	2	-
2005	5	4	11	-
2006	4	1	7	1
2007	3	5	5	4
2008	4	2	6	6
2009	3	3	11	3

Zdroj: //vdb.czso.cz, ze dne 7. 7. 2010

Struktura obyvatel podle náboženského vyznání byla také zjišťována v rámci Sčítání lidu, domů a bytů v roce 2001. V obci Zlobice je 50,8 % věřících. Nejvíce se hlásí k církvi římskokatolické. Pro srovnání lze uvést, že ve Zlínském kraji je věřících více než 55 %.

**Bydlení a životní úroveň**

Dle posledního Sčítání lidu, domů a bytů, které proběhlo v roce 2001, a následně zpracovaných údajů, které jsou zveřejněny Českým statistickým úřadem se v obci Zlobice nacházelo 206 domů z toho 171 trvale obydlených. Průměrné stáří domů bylo 46 let.

**Základní údaje o domovním fondu**

Název obce	Trvale obydlené domy <sup>1</sup>							Neobydlené domy	
	do roku 1945	1946-1980	1981 - 1990	1991-2001	z toho rodinné domy		průměrné stáří domu v letech	celkem	z toho sloužící k rekreaci
					počet	v %			
Kroměříž	1 160	1 450	368	468	3 472	81,7	43,6	390	50
Zlobice	51	86	16	17	165	96,5	46	35	5

Zdroj: ČSÚ, Sčítání lidu, domů a bytů 2001

<sup>1</sup> Domem se rozumí stavba, která byla podle rozhodnutí stavebního úřadu určena pro bydlení a dále jiná stavba, ve které se nacházel alespoň jeden byt.

Ve stejném období bylo rovněž zjišťováno, kolik je v dané obci bytů. Závěr je následující: v obci bylo k roku 2001 197 trvale obydlených bytů a z toho v rodinných domech jich bylo situováno téměř 91 % z celkového počtu.

### Základní údaje o bytovém fondu

Název obce	Trvale obydlené byty <sup>2</sup>					Neobydlené byty			
	do roku 1945	1946 - 1980	1981 - 1990	1991 - 2001	z toho v rodinných domech		celkem	z toho	
					počet	v %		sloužící k rekreaci	obydlené přechodně
Kroměříž	2 027	5 933	1 767	1 123	3 976	36,5	407	50	64
Zlobice	52	108	19	17	179	90,9	35	5	3

Zdroj: ČSÚ, Sčítání lidu, domů a bytů 2001

Co se týká technického vybavení trvale obydlených domů, 44,4 % domů bylo v roce 2001 napojeno na kanalizační síť. Téměř všechny domy měly zavedený vodovod, plynovou přípojku mělo 66 % z celkového počtu trvale obydlených domů. Ústředním topením bylo vybaveno 74,3 % trvale obydlených domů.

### Domy v obci Zlobice podle technického vybavení

Trvale obydlené domy		171
Počet domů vybavených	přípojkou na kanalizační síť	76
	vodovodem	170
	plynem	113
	ústředním topením	127

Zdroj: ČSÚ, Sčítání lidu, domů a bytů 2001

### Struktura rodinných domácností v obci Zlobice

Rodinné domácnosti	úplné rodiny		neúplné rodiny		Celkem
	bez závislých dětí	se závislými dětmi	bez závislých dětí	se závislými dětmi	
	počet	78	63	15	
celkem	141		32		
%	81,5%		18,5%		100%

Zdroj: ČSÚ, Sčítání lidu, domů a bytů 2001

<sup>2</sup> Byt je definován jako soubor místností (popřípadě jednotlivá místnost), který podle rozhodnutí stavebního úřadu svým stavebně technickým uspořádáním a vybavením splňoval požadavky na trvalé bydlení.

### Vyjíždka obyvatel obce Zlobice za prací a do škol

Název obce	Pracující vyjíždějící z obce za prací		z toho denně					Žáci, studenti a učni vyjíždějící do škol	
	celkem	v % z pracujících celkem	celkem	v % z vyjíždějících celkem	s dobou cesty			celkem	v % ze žáků, studentů a učňů celkem
					do 29 minut	30 - 59 minut	60 minut a více		
Zlobice	204	78,5	184	90,2	126	49	8	95	93,1

Zdroj: ČSÚ, Sčítání lidu, domů a bytů 2001

## 2.13.2. Sociální prostředí a lidské zdroje

### Školství

Obec Zlobice provozuje mateřskou školu.



Dýňový den

také zahradu.

První zařízení pečující o děti ve Zlobicích zřídily v roce 1951 členky JZD v přízemí zlobické školy. Tehdy se mu říkalo "útulek pro děti". V prvních letech útulek pečoval o 20-30 dětí. V roce 1959 došlo k otevření dětského útulku i v Bojanovicích, ten byl však v provozu pouze rok. Stávající mateřská škola byla založena z iniciativy svazu žen. Byla otevřena 1. října 1971 v prostorách bývalého učitelského bytu v přízemí zlobické školy. Měla 3 místnosti. V roce 1996 byly provedeny rozsáhlejší opravy v budově, zejména výměna ústředního topení včetně kotle, podlahových krytin, obkladů, opravy elektroinstalace a další. Děti mají k dispozici kromě upravených vnitřních prostor

Mateřská škola dobře spolupracuje se Sborem pro občanské záležitosti při pořádání společenských akcí. Pořádá různé akce jako jsou drakiády, dětské šibřinky a např. slet čarodějnic.

### Vývoj počtu dětí v Mateřské škole Zlobice

obec	počet tříd	počet dětí celkem ve všech třídách					
		2010/2009	2009/2008	2008/2007	2007/2006	2006/2005	2005/2004
Zlobice	1	25	27	27	27	27	24

Zdroj: Odbor školství, kultury a státní památkové péče, MěÚ Kroměříž

## Volnočasové aktivity a sport



Oslavy osvobození obce v r. 2006

Ve Zlobicích aktivně pracují TJ Sokol Zlobice – Bojanovice, SDH Zlobice, MS Věžky, Český svaz žen Zlobice – Bojanovice a Ferdyšova divadelní společnost.

Sokol byl založen ve Zlobicích v roce 1912. Od roku 1959 zde svou činnost vykazuje oddíl kopané. Ve stejném roce bylo za pomoci obce vybudováno hřiště, šatny a sociální zařízení. V roce 1996 vzniklo také družstvo žen hrající kopanou.

Dobrovolní hasiči plní v obci nejen své základní poslání (zásahy při požárech a při živelných pohromách), ale jsou také nositeli kulturního dění. Pořádají vzdělávací přednášky, společenské plesy a obvykle u příležitosti hodů pravidelná cvičení.

Roku 1963 bylo myslivecké sdružení začleněno do většího společně s obcí Věžky (Myslivecké sdružení Troják). Honitba má 1200 hektarů. Byla vybudována bažantnice. Byl zaveden líhňový odchov bažantů ve Věžkách. V zimě se myslivci starají o zvěř, do krmelců dávají krmivo, sledují zdravotní stav zvěře a dbají na její přirozené či umělé rozmnožování ve volné přírodě.

Činnost svazu žen v současnosti spočívá především v pořádání výletů.

Ferdyšova divadelní společnost (dále jen FDKS) vznikla v roce 1989 v Bojanovicích.

Skupina nadšenců se spojila dohromady především za účelem zachování venkovských tradic jako je masopust a s ním související pochovávaní basy, stavění a kácení máje, oslava svátku žen, hodové a vánoční oslavy a další. Postupně začala skupina těchto mladých lidí hrát ochotnické divadlo. Za 13 let své existence má FDKS na svém kontě spoustu zahraničních divadelních her a pohádek dle vlastních nebo upravených scénářů.



Vystoupení FDKS

Ve Zlobicích jsou tradičními akcemi vodění medvěda, šibřinky a pálení čarodějnic. Také se zde pravidelně koná průvod k uctění padlých v 1. a 2. světové válce.

V Bojanovicích jsou tradičními akcemi kácení májky, sportovní dny na zahájení a ukončení prázdnin, hodové akce a zábavy.

Dále jsou pořádány besedy pro důchodce, mikulášská nadílka, drakiáda, lampionáda či dýňové dny.

### 2.13.3. Ekonomika, podnikání a trh práce

#### **Ekonomika v obci Zlobice**

V obci Zlobice je dle údajů Českého statistického úřadu 154 podnikatelských subjektů. Největší procentní podíl na celkovém počtu subjektů v obci zaujímá obchod, prodej a opravy motorových vozidel a spotřebního zboží a pohostinství (26 %), dále stavebnictví (25,3 %) a zemědělství, lesnictví a rybolov (14,3 %).



Podnikatelské subjekty podle převažující činnosti	Počet	Procentní podíl
Zemědělství, lesnictví, rybolov	22	14,3
Průmysl	21	13,6
Stavebnictví	39	25,3
Doprava a spoje	2	1,3
Obchod, prodej a opravy motorových vozidel a spotřebního zboží a pohostinství	40	26,0
Ostatní obchodní služby	17	11,0
Veřejná správa, obrana, povinné sociální pojištění	2	1,3
Školství a zdravotnictví	1	0,6
Ostatní veřejné, sociální a osobní služby	10	6,5
Celkem	154	100,0

Zdroj: <http://vdb.czso.cz> ze dne 3. 6. 2010

Nejpočetněji jsou zastoupeni živnostníci. Co do počtu mezi podnikatelskými subjekty dle právní formy tvoří téměř 67 % z celkového počtu. Další nezanedbatelnou skupinu zastoupenou 11 % tvoří samostatně hospodařící rolníci.

Podnikatelské subjekty podle právní formy	Počet	Procentní podíl
Státní organizace	1	0,6
Akciové společnosti	1	0,6
Obchodní společnosti	13	8,4
Družstevní organizace	0	0
Peněžní organizace - počet subjektů	0	0
Živnostníci	103	66,9
Samostatně hospodařící rolníci	17	11,0
Svobodné povolání	5	3,2
Zemědělství podnikatelé	3	1,9
Ostatní právní formy	11	7,1
Celkem	154	100,0

Zdroj: <http://vdb.czso.cz> ze dne 3. 6. 2010

V obci Zlobice se nachází prodejna se smíšeným zbožím a restaurace, která vaří přes víkendy. Je zde také ubytovna, která slouží hlavně k přechodnému ubytování dělníků.

### Nezaměstnanost a její struktura

Dopady celosvětové finanční krize jsou patrné na vzrůstající nezaměstnanosti v obci Zlobice i v celém Zlínském kraji. V březnu 2010 se obec Zlobice dostala na míru nezaměstnanosti 12,7 %, což je o 1,1 % více než míra nezaměstnanosti ve Zlínském kraji. V porovnání s okresem Kroměříž na tom Zlobice byly o 0,6 % lépe.

#### Struktura nezaměstnanosti na úrovni obce, okresu, kraje k 30. 3. 2010

Území	Dosažitelní uchazeči	Míra nezaměstnanosti (%)	Volná místa (počet)
Obec Zlobice	37	12,7	0
Okres Kroměříž	6 958	13,3	328
Zlínský kraj	34 768	11,6	1 428

Zdroj: <http://portal.mpsv.cz>, ze dne 2. 6. 2010

#### Vývoj nezaměstnanosti v obci Zlobice od března 2009 do března 2010

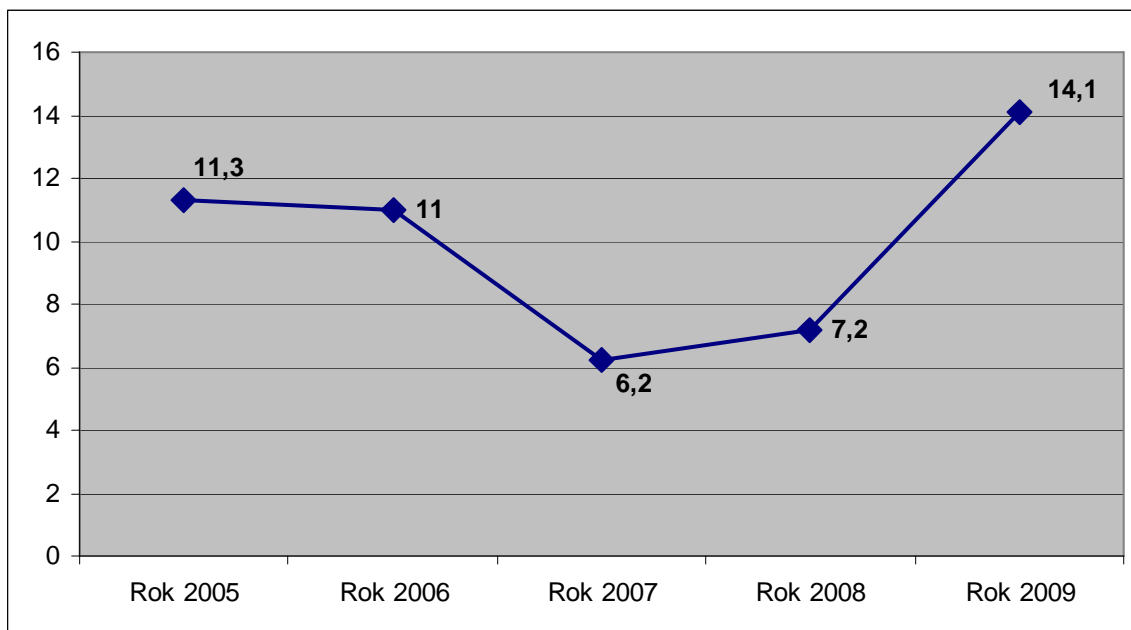
Datum	Dosažitelní uchazeči celkem (počet)	Míra nezaměstnanosti (%)	Volná místa (počet)
3/2009	38	13,1	0
4/2009	39	13,4	0
5/2009	39	13,4	1
6/2009	37	12,7	1
7/2009	42	14,4	1
8/2009	40	13,7	1
9/2009	36	12,4	2
10/2009	38	13,1	1
11/2009	39	13,4	0
12/2009	41	14,1	0
1/2010	41	14,1	0
2/2010	42	14,4	0
3/2010	37	12,7	0

Zdroj: <http://portal.mpsv.cz>, ze dne 2. 6. 2010

Při sledování vývoje míry nezaměstnanosti lze konstatovat od roku 2007, kdy byla míra nezaměstnanosti ve sledovaném období na svém minimu, mírný nárůst v roce 2008. Vliv

ekonomické a hospodářské krize se v obci Zlobice projevil nejvíce během roku 2009, kdy došlo k nárůstu nezaměstnanosti o 6,9 %.

**Míra nezaměstnanosti v obci Zlobice v letech 2005 – 2009 (vždy k 31. 12.)**



Zdroj: <http://portal.mpsv.cz>, ze dne 2. 6. 2010

**2.13.4. Životní prostředí**

**Půda a reliéf**

Obec Zlobice leží v mírně zvlněné krajině lemující pravobřežní údolní nivu řeky Moravy. Přírodní hodnoty spočívají především v kvalitní zemědělské půdě s nejvyšší třídou ochrany. Jedná se především o zemědělsky využívanou krajinu. Z celkové výměry 664 ha tvoří téměř 85 % právě zemědělská půda. Zastavěná plocha je zastoupena v celé výměře 1,8 %.

**Bilance půdy v obci Zlobice k 31. 12. 2009**

Druh pozemku	Rozloha/ha
Zemědělská půda	539
Z toho: Orná půda	509
Zahrady, ovocné sady	28
Trvalé travní porosty	3
Nezemědělská půda	
Z toho: Lesní pozemky	51
Vodní plochy	12
Zastavěné plochy	12
Ostatní	49
Celková výměra	664

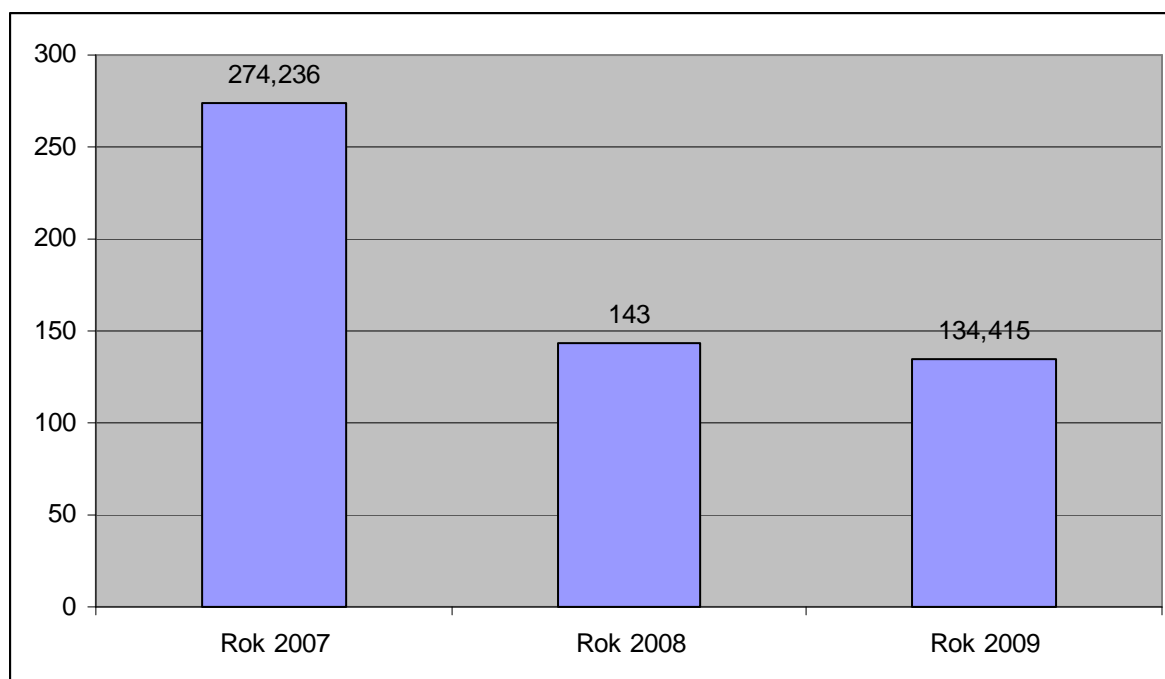
Zdroj: Český statistický úřad, ze dne 27. 7. 2010

## Odpady

Obce Mikroregionu Kroměřížsko, tedy i Zlobice, mají vytvořený jednotný systém v nakládání s odpady, který se řídí dle Plánu odpadového hospodářství Mikroregionu Kroměřížsko. V posledních letech bylo intenzivně zaváděno oddělené shromažďování využitelných složek komunálního odpadu a byla vytvořena fungující síť sběru plastů, papíru a skla.

Svoz komunálního odpadu je v obci komplexně zajišťován firmou Biopas, spol. s r. o. a odstraňován na skládce odpadů Kuchyňky u obce Nětčice (mimo území Mikroregionu Kroměřížsko), kterou provozuje firma Depoz, spol. s r. o. Zdounky. Nejbližším provozovatelem recyklačního dvora stavebních odpadů je RESTA DANON s. r. o. Přerov – provozovna Lutopecny.

**Celková produkce odpadu v obci Zlobice v letech 2007 – 2009 v tunách**



Zdroj: Odbor životního prostředí, MěÚ Kroměříž

## Příroda

Území obce Zlobice má charakter kulturní krajiny, která je typická pro oblast středního Pomoraví. Jedná se o intenzivně zemědělsky využívanou kraji prostoupenou liniovou zelení.

Ráz jednotlivých partií krajiny určují vedle reliéfu především proměnlivé způsoby využití. Celkově převažuje zemědělské využití.

Generel místního územního systému ekologické stability byl pro k. ú. Zlobice a Bojanovice zpracován projekční kanceláří Ing. Hanousek František v roce 1995 v rámci „ÚSES v obcích Bezměrov, Bojanovice, Jarohněvice, Lutopecny, Medlov, Měřůtky, Rataje, Sobělice, Borovice, Zlobice“.

V katastrálním území Zlobice a Bojanovice je trasován systém ekologické stability pouze na lokální úrovni, hierarchicky vyšší ÚSES procházejí mimo řešené území.

Byla zde vymezena tři lokální biocentra, z nichž dvě (LBC 1 Světlá, LBC 2 Vinohrady) jsou chybějící a jedno (LBC 3 – Pod Vinohrady) má vymezen stávající základ.

Lokální biokoridory jsou většinou trasovány jako chybějící (LBK 1, 2, 3,) pouze v linii lokálních biokoridorů podél Věžeckého potoka se střídají funkční (LBK 5, část LBK 4) a chybějící (část LBK 4 – průchod obcí) úseky.

Síť územního systému ekologické stability je doplněna několika liniemi doporučených interakčních prvků, které mají mimo jiné protierozní a krajinnou funkci.

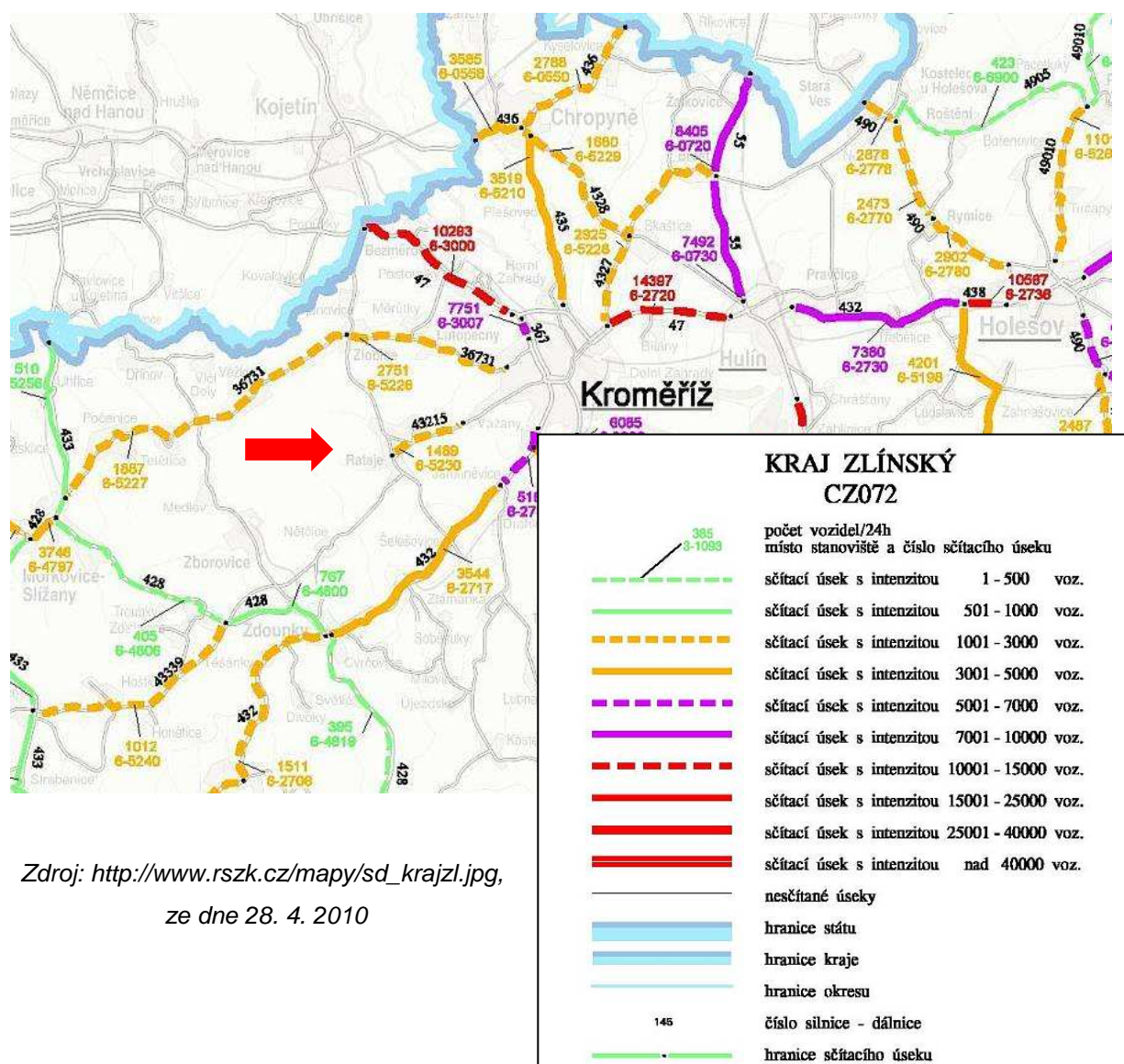
## 2.13.5. Technická infrastruktura

### Dopravní infrastruktura

V řešeném území je důležitá doprava silniční a pěší. Území leží mimo zájmy dopravy vodní, letecké a železniční. Dopravní obsluha řešeného území je zabezpečována prostřednictvím silniční sítě a to silnicemi:

- III/36731 Kroměříž – Zlobice - Morkovice
- III/36724 Kojetín – Bojanovice - Zlobice
- III/43218 Rataje – Popovice - Zlobice

Na území obce Zlobice bylo provedeno sčítání dopravy v roce 2005 na silnici III/36731. Byla naměřena intenzita 2 751 vozidel/24 hodin. Na ostatních silnicích nebylo kvůli jejich malému dopravnímu významu sčítání prováděno.



Zdroj: [http://www.rszk.cz/mapy/sd\\_krajzl.jpg](http://www.rszk.cz/mapy/sd_krajzl.jpg),  
ze dne 28. 4. 2010

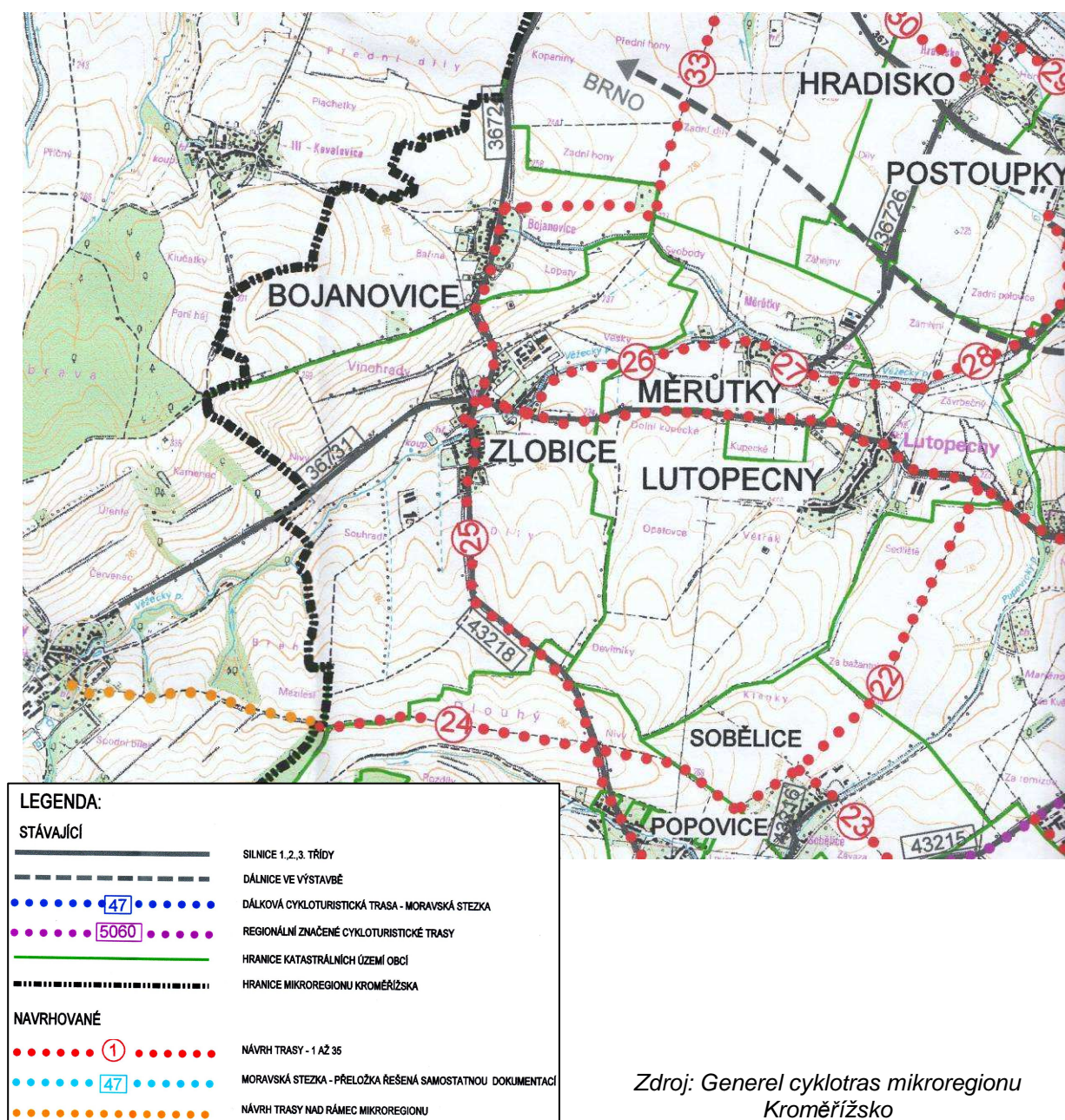


## Cyklistická doprava

Cyklistická doprava v posledních letech stoupá. Umožňuje totiž pohyb téměř všem lidem bez ohledu na věk či výši příjmu. Je přátelská k životnímu prostředí a potřebná infrastruktura klade minimálními požadavky na zábor půdy. Pravidelná jízda na kole má pozitivní vliv na zdraví člověka.

Mikroregion Kroměřížsko má již od roku 2006 zpracován „Generel cyklotras Mikroregionu Kroměřížsko – vyhledávací a prověřovací studie“. Z tohoto dokumentu vyplývá, že v obci Zlobice jsou naplánovány cyklostezky místního charakteru. V katastru obce Zlobice vidíme dle mapky místní trasy označené č. 21 úsek Zlobice – Kroměříž, č. 25 úsek Zlobice - Rataje, č. 26 úsek Zlobice – Měrůtky, č. 27 úsek Měrůtky, č. 28 úsek Měrůtky – Postoupký a č. 33 úsek Bezměrov – Bojanovice.

### Stávající a plánované cyklotrasy na území Mikroregionu Kroměřížsko



Zdroj: Generel cyklotras mikroregionu Kroměřížsko

## Zásobování vodou

Obec Zlobice a místní část Bojanovice jsou zásobovány pitnou vodou z veřejné vodovodní sítě, která je ve správě VaK Kroměříž, a. s. Ve východní části katastrálního území obce Zlobice podél silnice III/36 731 směr Kroměříž je veden vodovodní přívaděč skupinového vodovodu Kroměříž DN 300 VDJ Kroměříž – Barbořina 2 x 6 000 m<sup>3</sup> + 5 000 m<sup>3</sup> (263,30/258,30) – ČS Zlobice. Posilovací čerpací stanice Zlobice (40l/s), pomocí které je pitná voda dopravována do akumulace 250 m<sup>3</sup> (285,30/282,00) čerpací stanice Věžky (40l/s), je situován východně od zastavěného území obce Zlobice. Výtlačný vodovodní řad DN 200 z posilovací čerpací stanice Zlobice je situován podél silnice III/36 731 směr Morkovice. Akumulace v ČS Zlobice slouží k zásobování pitnou vodou obce Zlobice a místní části Bojanovice při přerušení čerpání.

Rozvodné vodovodní sítě obce Zlobice a místní části Bojanovice nejsou propojeny. Zásobování obcí vodou probíhá v jednom tlakovém pásmu.

## Odkanalizování

Zástavba obce Zlobice a místní části Bojanovice je odkanalizována nesoustavnou jednotnou kanalizací DN 300, D 400. Kanalizační síť byla vybudována v letech 1940 – 1970. Starší kanalizace je ve špatném technickém stavu. Kanalizační stoky, kterými je odkanalizováno současně zastavěné území obce Zlobice jsou vyústěny do Věžeckého potoka. Kanalizační stoky, kterými je odkanalizováno občasně zastavěné území místní části Bojanovice jsou vyústěny do bezejmenného levostranného přítoku Věžeckého potoka (Bojanovický potok). Vzhledem k tomu, že do stávajících kanalizačních stok se splaškové odpadní vody dostávají i bez předchozího předčištění, způsobují ve vodních tocích značné hygienické a estetické problémy. Kanalizace je ve správě obce Zlobice.

## Vodní toky

V katastru obce se nachází tato vodní toky:

- Bojanovický potok
- Věžecký potok



Zdroj: <http://www.mapy.cz/#mm=TP@x=139786496@y=133244416@z=13>



## 2.13.6. Správa obce Zlobice

Subjekt obce Zlobice vznikl na základě zákona č. 128/200 Sb., o obcích a je územním samosprávným celkem s právní subjektivitou. Je základním územním samosprávným společenstvím občanů a tvoří územní celek, který je vymezen hranicemi území obce.

Obec vykonává samostatnou působnost, do které patří spravování záležitostí, které jsou v zájmu obce a jejích občanů, pokud nejsou svěřeny zákonem krajům nebo pokud nejde o výkon přenesené působnosti a dále záležitostí, které do samostatné působnosti obce svěřil zvláštní zákon. Při výkonu samostatné působnosti se obec řídí zákonem o obcích, při vydávání obecně závazných vyhlášek a v ostatních záležitostech rovněž jinými právními předpisy v platném znění.

Obec Zlobice je samostatně spravována zastupitelstvem obce. Zastupitelstvo je patnáctičlenné a v jeho čele stojí starostka. Obec má pětičlennou obecní radu. Dále zde pracuje finanční výbor, kontrolní výbor, sociální výbor, výbor pro školství a kulturu a sbor pro občanské záležitosti.

V rámci rozpočtu obce každoročně zastupitelstvo vyčleňuje částku, která slouží k zabezpečení rozvoje obce, její infrastruktury a služeb. Zabývá se zajištěním nutných činností, které obce stabilně řeší jako je údržba zeleně, likvidace odpadů či podpora kulturní a sportovní činnosti.

### **Komunikace s veřejností**

Komunikace s veřejností je obcí Zlobice vnímána jako jeden ze základních aspektů, který ovlivňuje kvalitu řízení obce. Komunikace s občany je řešena několika rovnocennými způsoby tak, aby vyhovovala všem skupinám zájemců o informace bez ohledu na věková či jiná omezení.

Obec Zlobice využívá své webové stránky, které jsou umístěny na adrese: <http://www.zlobice-bojanovice.cz/>. Na webu jsou uvedeny základní informace o obci, zastupitelstvu obce, radě obce, informace o organizacích, které v obci působí. Občané si mohou nechat zasílat aktuality na svůj e-mail.

Obec dále komunikuje zejména prostřednictvím obecního rozhlasu. V minulosti obec vydávala „Zpravodaj“. Významným informačním kanálem je také úřední deska.



### 3. Návrhová část

Mikroregion Kroměřížsko je geograficky koncipován tak, že v jeho centrální části leží spádové město Kroměříž. Samotné obce jsou pak rozprostřeny v okolí tohoto města. Z tohoto faktu vyplývá specifické vnímání mikroregionu i typové řešení společných aktivit. Jde totiž o zcela jiný mikroregion, než jsou typická malá seskupení obcí, které leží na poměrně malém území a plynule na sebe navazují. Středem našeho mikroregionu je totiž přímo Kroměříž, město, které je schopno obcím nabídnout poskytnutí většiny potřebných služeb a řešení pro celou řadu potřeb.

Dominantní role města Kroměříže je tedy v rámci aktivit mikroregionu stále přítomna a je dána prostým faktem velikostí, vybaveností a „ekonomické síly“ města ve srovnání s jednotlivými obcemi. Obce mikroregionu tak mohou i v rámci svého rozvoje a směřování využívat potenciál města a současně se zaměřit na řadu dalších aktivit, které povedou ke zvýšení kvality života v jednotlivých obcích a mikroregionu jako celku. I pro město Kroměříž je blízkost a spřízněnost okolních obcí významným kladem. Mohou využívat okolní venkovské prostředí k volnočasovým aktivitám a návštěvám akcí, využívat specifickou atmosféru. Řada Kroměřížanů pak v obcích mikroregionu tráví svůj volný čas, případně zvažují trvalé přesídlení do obcí k nalezení klidu ke každodennímu životu.

Propojení všech částí má tedy logickou návaznost a přináší užitek všem obyvatelům mikroregionu.

Jako každé společenství, které dlouhodobě plánuje společný rozvoj, je i v rámci mikroregionu jednoznačně nutné definovat společnou strategii, nastavit směřování, ujasnit si k jakému cíli komunita společně směřuje a rozložit „cestu k vizi“ do jednotlivých témat a dílčích kroků tak, aby výsledkem byl v realizační fázi jasně definovaný a následně kontrolovatelný postup akcí vedoucích k celkovému naplnění tohoto plánu.

Příprava tohoto dokumentu probíhala poměrně náročným způsobem sběru dat z jednotlivých obcí a jejich formování do dílčích dokumentů, které budou v následujících letech sloužit jako program pro rozvoj obce a napomůže při jejich řízení. Po definování potřeb jednotlivých obcí, určení jejich priorit a rozhodování, na které aktivity mají obce jako jednotlivci dost vlastních „sil“, které činnosti je vhodnější naopak řešit v rámci celku vzhledem k jejich náročnosti či provázanosti a naopak, které problémy jsou natolik drobného (ač významného) charakteru, že obce mohou jen velmi obtížně najít samy jejich efektivní řešení, došlo k vytvoření samotného strategického plánu mikroregionu, který se tak stal společným zastřešujícím materiálem pro všechny členské obce.

Návrhová část strategického plánu Mikroregionu Kroměřížsko tak vznikala postupně, v období celé přípravy plánu. Postupným definováním a oddělováním problémů v návaznosti na studium podkladů z jednotlivých obcí a upřesňování analytické části docházelo k ujasňování řešené problematiky tak, aby bylo možno dospět k závěrečnému členění nejen na jednotlivé oblasti řešení a konkrétní aktivity, které na ně v daném období Mikroregion Kroměřížsko plánuje navázat, ale rovněž k definování konkrétních témat „prováděcích projektů“, které zajistí naplnění jednotlivých aktivit. Vzhledem k faktu, že plán bude mikroregion provázet v následujících deseti letech, jedná se samozřejmě v případě projektů o indikativní seznam, který má sloužit jako návod a podklad pro řešení jednotlivých opatření a aktivit proto, aby bylo možno docílit naplnění jednotlivých aktivit a současně respektovat možnosti mikroregionu jednak v oblasti rozpočtu, stejně jako organizačního potenciálu a personálních kapacit. Při přípravě byly rovněž respektovány výsledky dotazníkového šetření a v něm vyjádřené potřeby obyvatel všech zapojených obcí.

### 3.1. Fáze přípravy návrhové části

Etapy přípravy návrhové části probíhaly následujícím způsobem:

- 1) Příprava a definování pracovní skupiny, stanovení harmonogramu přípravy a jednotlivých kroků – v úvodní etapě proběhlo jednání se zástupci mikroregionu na úrovni schůzky starostů jako zástupců. Zde byl poprvé formulován požadavek na zpracování nového strategického plánu tak, aby respektoval typ mikroregionu a společné aktivity, které mohou celý mikroregion obohacovat a řešit konkrétní problémy v předem definovaných oblastech. Dále došlo k dohodě, že společný plán se bude opírat o dílčí strategie zpracované pro jednotlivé obce tak, aby je pak mohly používat jako nástroj pro vlastní řízení. Tím stoupla náročnost celého procesu, současně se však zvýšil jeho přínos pro jednotlivé obce mikroregionu i pro celé sdružení jako zastřešující subjekt. Současně bylo rozhodnuto o využití právě schváleného strategického plánu města Kroměříže jako základu pro části věnované samotnému městu Kroměříži.
  
- 2) V následující etapě byl společně zahájen celý komplex aktivit:
  - a. Výběr zpracovatele a stanovení základních kroků a základních milníků při zpracování strategie.
  
  - b. Zahájení jednání pracovních skupin jednotlivých obcí a zpracování jejich plánů složené z následujících kroků:
    - i. Příprava a definování pracovní skupiny, stanovení harmonogramu přípravy a jednotlivých kroků – v úvodní etapě proběhla jednání se zástupci obcí v čele se starosty, kde došlo k přípravě celého plánu přípravy dokumentu a vyjasnění návaznosti jednotlivých kroků. Pracovní skupinou bylo stanoveno vždy zastupitelstvo obce, klíčovým pracovníkem pak starostové obcí, kteří přípravu dokumentu po celou dobu řídili a intenzivně komunikovali se zpracovateli dokumentu na jedné straně a s pracovní skupinou obce na straně druhé. Starostové současně následně zajistili přenos poznatků a zkušeností na společné jednání během nichž byl definován strategický plán mikroregionu, pro nějž bylo definování potřeb jednotlivých obcí velmi významným podkladem.
  
    - ii. Setkání pracovních skupin a příprava SWOT analýz – příprava analýz proběhla na otevřeném jednání pracovních skupin o nichž byla informována veřejnost v obcích tak, aby se do přípravy mohli zapojit v rámci veřejného jednání všichni zájemci o danou problematiku. V rámci jednání došlo ke zpracování SWOT analýz, k definování slabých a silných stránek jednotlivých obcí, k vyhledání příležitostí a ohrožení, které mohou ovlivnit budoucí život v obci. Součástí jednání byla rozsáhlá diskuse o tématech, které jsou pro obce klíčové a limitech, které její rozvoj ovlivňují. Technika zpracování analýzy, která je ve svém výstupu tvořena čtyřpolní tabulkou s vlastní částí pro každou kategorii (silné stránky, slabé stránky, příležitosti a hrozby) byla pro tuto příležitost doplněna o přídatnou tabulku shrnující okrajové návrhy tak, aby neupadly v zapomenutí a byly k dispozici



pro další práci v oblasti řízení obce. SWOT analýza byla následně znovu prodiskutována pracovní skupinou a její finální verze slouží jako podklad pro další činnosti v rámci přípravy „plánu“. Všechna jednání byla řízena facilitátorkou a směřována k žádoucímu cíli pomocí doporučených technik.

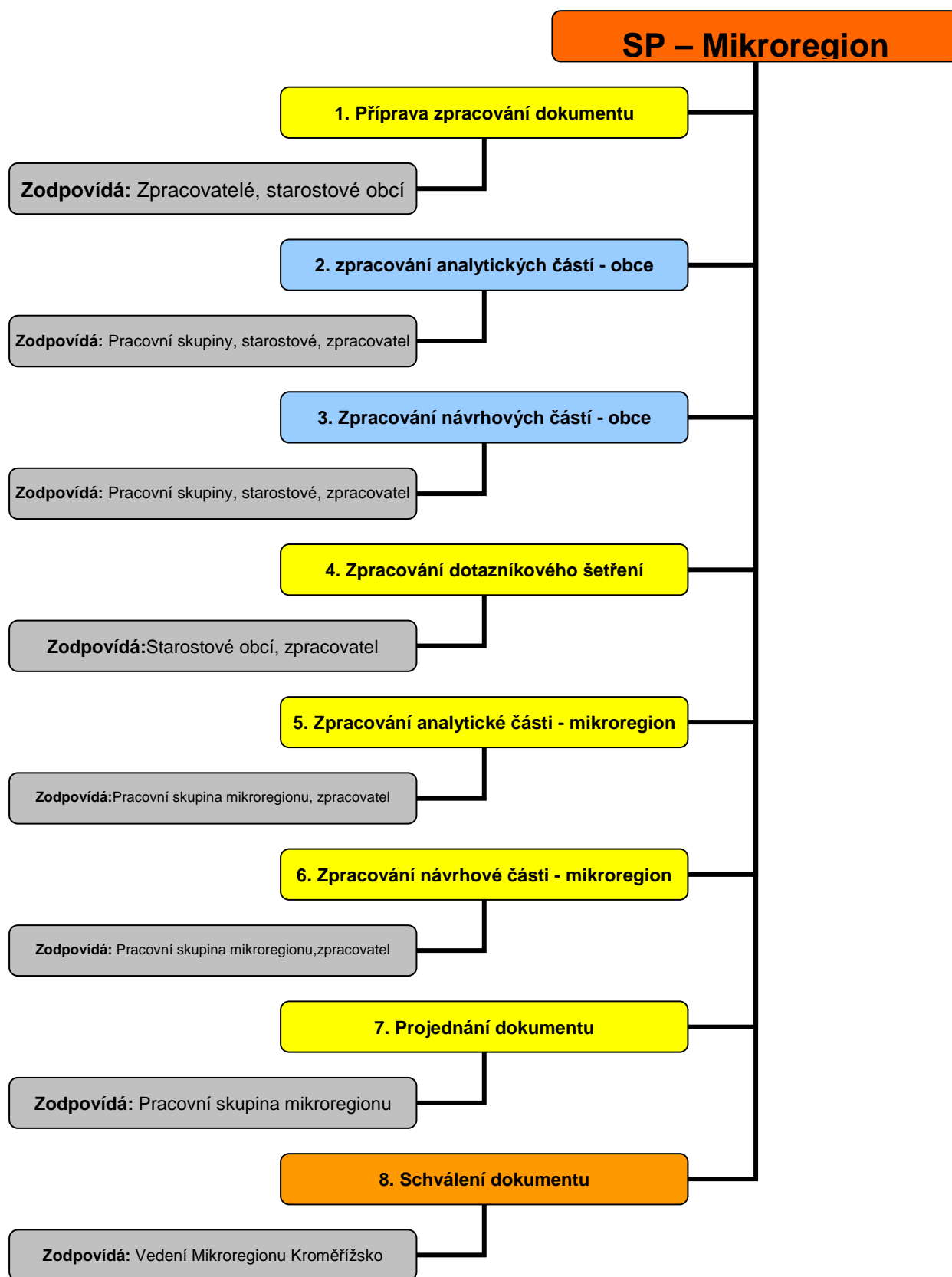
- iii. Setkání pracovních skupin a definování priorit obcí – definování priorit vždy vycházelo z předchozího kroku, tedy SWOT analýzy. Na jednání byly určeny priority obcí tak, aby vyjádřily nejpálčivější problémy, které je v následujících letech nutno řešit a současně budou významně ovlivňovat život v obci jako celku. Definované priority pak již po široké diskusi sloužily jako podklad pro přípravu návrhové části a pro zařazení konkrétních aktivit.
- iv. Příprava struktury návrhové části – na základě zpracovaných podkladů a diskuse nad analytickou částí a výsledky dotazníkového šetření (ankety) názorů obyvatel obcí došlo ve spolupráci zpracovatelů a starostů obcí k definování struktury návrhové části a jejího obsahu až do úrovně aktivit. Návrhy byly následně prostřednictvím e-mailové komunikace připomínkovány pracovní skupinou a po úpravách schváleny jako úplné.
- v. Příprava harmonogramů plnění návrhových částí – v poslední, velmi náročné tvůrčí etapě přípravy bylo nutno svázat plnění aktivit každé návrhové části s časovým harmonogramem definovaným pro roky 2011 – 2018 tak, aby byla zajištěna návaznost v práci vedení obcí po dobu alespoň dvou volebních období. Aktivity byly zařazeny do jednotlivých let, tak, aby měly obce ekonomické i organizační a personální kapacity pro jejich plnění. První jednání proběhlo za účasti zpracovatelů dokumentu a starostů obcí. Následně byly návrhy konzultovány pracovními skupinami a po úpravě schváleny jako finální.
- vi. Setkání pracovních skupin a finalizace návrhových částí – v následném kroku pracovní skupiny projednaly kompletní návrhovou část a po úpravách ji schválily jako úplnou.
- vii. Projednání kompletních dokumentů v pracovních skupinách – pracovní skupiny následně projednaly dokument v jeho celku složeném z analytické části, výstupu ze šetření názorů obyvatel příslušné obce a návrhové části. Po zapracování připomínek a shrnující diskusi schválily dokument jako úplný.
- viii. Schválení kompletního dokumentu zastupitelstvem obcí a jeho zařazení do procesu řízení již bylo úkolem jednotlivých obcí samostatně. Dokumenty byly pracovními skupinami pod vedením starostů doporučeny ke schválení jako základní strategický podklad pro řízení obce zastupitelstvem.

- c. Příprava a realizace rozsáhlého dotazníkového šetření, které se zabývalo představami a potřebami mikroregionu, obyvatel jednotlivých obcí, jejich vnímáním vlastní obce i mikroregionu jako celku.
  - i. Byl připraven a projednán dotazník, který byl sestaven tak, aby podpořil obyvatele k vyslovení svého názoru. Dotazník byl upraven dle podmínek pro zpracování údajů.
  - ii. Dotazník byl prostřednictvím starostů distribuován v rámci jednotlivých obcí, následně vyplněn a sesbírán ke zpracování a vyhodnocení.
  - iii. Výstupem je řada zpráv, zaměřených vždy na jednu konkrétní obec a rovněž na celý mikroregion.
- d. Zahájení jednání pracovní skupiny pro přípravu strategického plánu mikroregionu jako celku. Pracovní skupina byla sestavena ze starostů jednotlivých obcí. Komunikace probíhala intenzivně s využitím všech dostupných kanálů počínaje osobní komunikací, přes telefonickou až po e-mailovou a tradiční poštovní.
  - i. Setkání pracovní skupiny a příprava SWOT analýzy – příprava analýzy proběhla na otevřeném jednání pracovní skupiny. V rámci jednání došlo ke zpracování SWOT analýzy, k definování slabých a silných stránek mikroregionu, k vyhledání příležitostí a ohrožení, která mohou ovlivnit budoucí spolupráci v rámci mikroregionu. Součástí jednání byla rozsáhlá diskuse o tématech, které jsou pro mikroregion klíčové. SWOT analýza byla následně znovu prodiskutována pracovní skupinou a její finální verze slouží jako podklad pro další činnosti v rámci přípravy „plánu“.
  - ii. Setkání pracovní skupiny a definování priorit mikroregionu – definování priorit obce vycházelo z předchozího kroku, tedy SWOT analýzy. Na jednání byly určeny priority mikroregionu tak, aby vyjádřily možnosti, které je v následujících letech možno prostřednictvím mikroregionu řešit. Definované priority sloužily jako podklad pro přípravu návrhové části a pro zařazení konkrétních aktivit.
  - iii. Příprava struktury návrhové části – na základě zpracovaných podkladů došlo ve spolupráci zpracovatelů a pracovní skupiny k definování struktury návrhové části a jejího obsahu až do úrovně aktivit. Návrh byl následně prostřednictvím e-mailové komunikace připomínkován pracovní skupinou a po úpravách schválen jako úplný.
  - iv. Aktivity byly doplněny o indikativní seznam konkrétních typových projektů a možných dílčích celků, které umožní realizaci jednotlivých aktivit a činností. Návrh byl konzultován pracovní skupinou a po úpravě schválen jako finální.

- v. Setkání pracovní skupiny a finalizace návrhové části – v následném kroku pracovní skupina projednala kompletní návrhovou část a po úpravách ji schválila jako úplnou.
- vi. Projednání kompletního dokumentu v pracovní skupině – pracovní skupina následně projednala dokument v jeho celku složeném z analytické části, výstupu ze šetření názorů obyvatel mikroregionu a návrhové části. Po zapracování připomínek a shrnující diskusi schválila dokument jako úplný.
- vii. Schválení kompletního dokumentu vedením mikroregionu – kompletní dokument byl schválen jako základní strategický podklad pro řízení mikroregionu a po zapracování připomínek předán zpracovatelem.

3. V závěrečné etapě, po posouzení možného vlivu Strategického plánu mikroregionu Kroměřížsko na životní prostředí, bude plán možno schválit (viz. bod vii.) a stane se definitivně platným do roku 2021.

**Graf harmonogramu etap přípravy návrhové části**



Graf zpracování je však nutno považovat za zjednodušené vyjádření bez definice kruhových vazeb, protože v případě připomínek ke kterékoliv části dokumentu došlo

k úpravám a změnám všech ovlivněných částí tak, aby byl finální dokument kompaktní a neobsahoval vzájemně nesoudržné či dokonce si odporující informace.

### 3.2. SWOT analýza

SWOT analýza plynule navazuje na analytickou část, je propojena s analýzou názorů a potřeb obyvatel a v propojení s prací pracovní skupiny formalizuje zjištěné závěry. Je základním východiskem pro identifikování konkrétních problémů na území mikroregionu, stejně jako příležitostí a ohrožení, které mohou ovlivnit jeho další rozvoj.

Výsledky SWOT analýzy města jsou výstupem jednání pracovní skupiny pro přípravu strategického plánu Mikroregionu Kroměřížsko a východiskem pro další jednání při realizaci dokumentu v rámci obcí i s dalšími partnery.

V rámci příležitostí jsou formulovány možnosti dalšího vývoje s významným pozitivním dopadem na životní podmínky obyvatel, hrozby představují negativní faktory, kterým mikroregion musí čelit a nemůže je sám zcela eliminovat. SWOT analýza řeší širší prostředí celého mikroregionu a tvoří východisko pro definici podmínek pozitiv a negativ života v daném místě. To, spolu s ostatními analytickými podklady a výpočtem kritérií pro vstup do zóny, umožnilo vybrat vhodné tématické oblasti pro přípravu plánu.

Silné stránky	Slabé stránky
<ul style="list-style-type: none"> <li>- „Centrální“ historické město Kroměříž s množstvím kulturních památek (zahrady a zámek UNESCO)</li> <li>- Klidné venkovské prostředí obcí</li> <li>- Rovinatý terén vhodný pro všechny cílové skupiny návštěvníků</li> <li>- Dlouhodobě nízká úroveň kriminality</li> <li>- Dobrá dopravní dostupnost</li> <li>- Dobré životní prostředí</li> <li>- Fungující systém třídění odpadu</li> <li>- Aktivní místní spolky a organizace</li> <li>- Péče o památky</li> <li>- Školství</li> </ul>	<ul style="list-style-type: none"> <li>- Nedostatek cyklostezek</li> <li>- Zplodiny ze spalování nevhodného odpadu občany</li> <li>- Nedořešená protipovodňová opatření</li> <li>- Nedořešená problematika odpadních vod (výstavba ČOV, kanalizace...)</li> <li>- Vandalství a nepřizpůsobiví občané</li> <li>- Stav některých komunikací a chodníků</li> <li>- Zázemí pro sportovní, kulturní a společenské aktivity (nedostačující či chybějící)</li> <li>- Zvyšující se nezaměstnanost a nedostatek pracovních příležitostí</li> <li>- Nepříznivý demografický vývoj v obcích</li> </ul>
Příležitosti	Hrozby
<ul style="list-style-type: none"> <li>- Příslušnost k regionu Zlín – Olomouc</li> <li>- Finance ze strukturálních fondů EU</li> <li>- Průmyslová zóna Holešov – nové pracovní příležitosti v blízkosti mikroregionu</li> <li>- Vytvoření podmínek pro novou</li> </ul>	<ul style="list-style-type: none"> <li>- Ekonomická krize</li> <li>- Neúspěch v čerpání dotací z EU</li> <li>- Povodeň</li> <li>- Odliv mladé populace za lepšími pracovními příležitostmi</li> <li>- Atomizace společnosti – zhoršující se</li> </ul>



výstavbu - Rozvoj cestovního ruchu - Bližší spolupráce okolních vesnic - Rozvoj drobného podnikání - Podpora nových pracovních příležitostí	mezilidská komunikace - Složitá administrativa (byrokracie obecně) - Zvyšující se frekvence dopravy
---	---

### **Komentář k důležitým bodům analýzy:**

Aktivity Mikroregionu Kroměřížsko směřují k cíli, při jehož dosažení bude mikroregion dobře spolupracující organizací propojených obcí, které si navzájem aktivně pomáhají. To ovlivní kladným způsobem zvyšování kvality života pro občany města a všech obcí, ale i zájem návštěvníků o pobyt v celém území.

Proto jsou zde okomentovány klíčové silné a slabé stránky analýzy, stejně jako jsou zmíněny některé vazby na silné stránky či příležitosti a hrozby.

#### **„Centrální“ historické město Kroměříž s množstvím kulturních památek (zahrady a zámek UNESCO)**

Mikroregion může významně těžit z toho, že se v jeho centrální části nachází relativně velké město Kroměříž, které je současně světově známé vzhledem k faktu, že se na jeho území nachází Arcibiskupský zámek, Podzámecká zahrada a Květná zahrada zapsané na Listině světového kulturního a přírodního dědictví UNESCO. Propojení v oblasti cestovního ruchu pak nabízí zajímavé možnosti nabídky produktů opírajících se o venkovskou turistiku s podporou této významné památky UNESCO a dostupnosti služeb a akcí v Kroměříži.

#### **Rovinatý terén vhodný pro všechny cílové skupiny návštěvníků**

Pro návštěvníky, ale i místní je výhodou rovinatý terén Hané. Ten je příznivý pro nenáročnou cykloturistiku, kterou mohou snadno absolvovat rodiny s dětmi, starší lidé, ale třeba i osoby s handicapem. Rovněž pěší turistika je vhodná i pro jednotlivce a skupiny, které z různých důvodů preferují nenáročné terény. Rovina je příznivá i z hlediska využití jízdních kol při přepravě osob např. do zaměstnání či za využíváním služeb a trávením volného času v okolí. Tento potenciál není v současném období zcela využit.

#### **Dobrá dopravní dostupnost**

Dopravní dostupnost se opírá zejména o přímou návaznost města Kroměříže na dálnici D1. Do Kroměříže je tedy snadné přijet automobilem či autobusem a dále navázat po místních komunikacích na trasy do obcí mikroregionu. Tento významný potenciál, který může ovlivnit jednak návštěvnost lokality, jednak zájem podnikatelů a celkový rozvoj zaměstnanosti město ani mikroregion v současném období neumí zcela vytěžit a mohl by sehrát významnou roli v proměně celé oblasti.

#### **Aktivní místní spolky a organizace**

Charakteristickým rysem všech obcí zapojených do mikroregionu je existence aktivních lidí, kteří se chtějí podílet na zajímavých činnostech. Lidský potenciál je obecně vzato významným „bohatstvím“ každého společenství, je ho tedy vhodné podpořit a využít pro

celkový rozvoj lokality a aktivního života ve všech obcích, stejně jako k předávání zkušeností.

#### **Zvyšující se nezaměstnanost a nedostatek pracovních příležitostí**

Celospolečenským problémem, který je ve Zlínském kraji zvláště významný a na venkově již dosahuje kritických hodnot je stoupající nezaměstnanost. Nedostatek pracovních příležitostí v obcích ovlivňuje životní úroveň jejich obyvatel, ale také celkový život v obcích a nárůst sociálně-patologických jevů. Snaha podporovat osoby tak, aby se zapojovaly do pracovního procesu, případně zahájily vlastní podnikání či jinak dosáhly své zaměstnanosti je vnímána v rámci všech obcí. Je tedy nutno vytipovat a testovat vhodné činnosti – mikroregion nemá (mimo aktivity realizované úřadem práce) s podporou tohoto typu žádné zkušenosti.

#### **Nepříznivý demografický vývoj v obcích**

V obcích mikroregionu je v obecné rovině zřetelně pozorován nárůst podílu obyvatel v postproduktivním věku a úbytek mladých lidí a rodin s dětmi. To negativně ovlivňuje celkový život v obcích a jejich rozvoj, protože stárne-li obyvatelstvo, stárne obec jako celek. V řadě obcí jsou si tohoto faktu dobře vědomi a snaží se připravit a otevřít zóny pro bydlení. Mikroregion rovněž nemá nabídku služeb zaměřených na podporu rodiny.

### 3.3. Prioritní oblasti

Priority obce vyjadřují společnou vůli k řešení tématik, která mohou v období následujících deseti let významně ovlivnit rozvoj spolupráce v rámci Mikroregionu Kroměřížsko. Jeho vedení by tedy mělo při přípravě jednotlivých akčních plánů zohledňovat řešení těchto potřeb. Ty současně slouží jako základní „stavební kameny“ návrhové části, která je definována v následujících krocích.

#### Klíčové prioritní oblasti

- 1) Podpora spolupráce jednotlivých obcí v oblasti řízení – sdílení zkušeností
- 2) Podpora společné propagace a spolupráce při realizaci akcí
- 3) Společné aktivity v oblasti využívání ICT
- 4) Společná propagace a podpora cyklo dopravy
- 5) Podpora tradic a kulturních památek

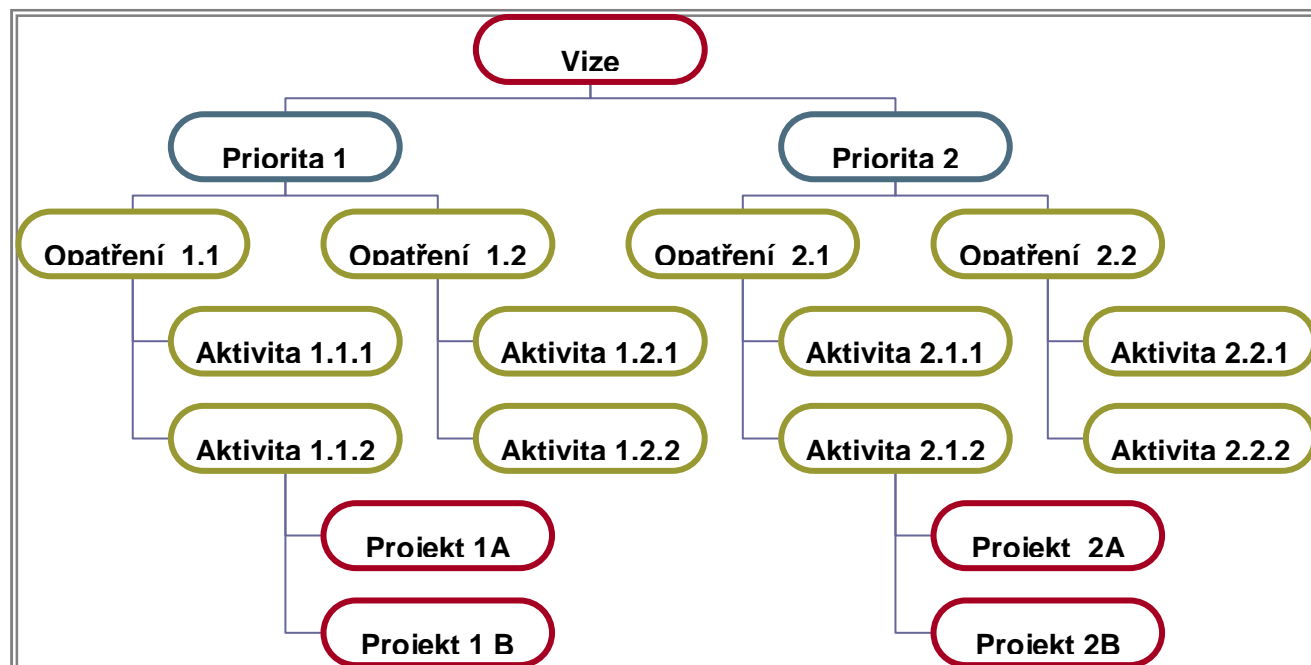
#### 3.3.1. Struktura návrhové části

Struktura návrhové části je po technické stránce řešena tak, že daný tématický celek je shrnut do společné priority. Té je nadřazena již pouze vize, která charakterizuje cíl směřování Mikroregionu Kroměřížsko.

Jednotlivé priority jsou pak rozvíjeny prostřednictvím opatření, které jsou pomyslnými větvemi vycházejícími z „kmene“ priorit.

Priority jsou nadále zpřesňovány aktivitami, k nimž jsou v případě potřeby následně přiřazeny návrhy konkrétních projektových aktivit, které jsou však pojaty jako indikativní a jejich změny není nutno schvalovat vedením Mikroregionu – slouží jako vodítko pro realizaci jednotlivých aktivit.

**Přehled struktury:**



### 3.3.2. Vize rozvoje Mikroregionu Kroměřížsko 2011 - 2021

## **Vize**

***Mikroregion Kroměřížsko se do roku 2021 stane oblastí spolupracujících obcí, které společně těží ze silných stránek svých jednotlivých členů. Mikroregion bude vyhledáván návštěvníky a bude příjemným a bezpečným místem pro život obyvatel.***

***Atraktivita bude podpořena řadou poskytovaných služeb a kulturními a společenskými akcemi.***

***Rozvoj mikroregionu bude řešen s ohledem na životní prostředí a udržitelný rozvoj.***

### 3.4. Tématické zaměření priorit

Priority se formovaly na základě celé řady jednání, na nichž se postupně vyčleňovaly tématicky vymezené oblasti, které byly složeny z aktivit, které zástupci mikroregionu vnímají jako pro sebe vzájemně užitečné a chtějí využít spolupráce mikroregionu pro kvalitnější rozvoj služeb, činností a dalších aktivit.

- Jako zvláště podstatná byla celkově vnímána spolupráce a možnosti „řešit věci společně“ či „sdílet zkušenosti“ a dosáhnout tak v kratším čase, za rozumnou cenu a s menší námahou realizace řady aktivit.
- Obce rovněž cítí jako velmi náročné současné rychlé zavádění ICT do všech procesů řízení a administrativy a chtějí problematiku, včetně prezentace ve virtuálním prostoru internetu, řešit společně.
- Venkov je rovněž obecně typický respektem k tradicím a zachování památek. Ani mikroregion není v této oblasti výjimkou a problematice se chce věnovat i v rámci společných akcí.
- Rovinatá Haná a nedostatek pracovních příležitostí a služeb v obcích nabízí prostor pro využití cyklo dopravy, a to nejen pro obyvatele, ale rovněž pro návštěvníky ze širokého okolí tak, aby mohli navštívit malebné okolí Kroměříže. Mikroregion se bude propagaci cyklo dopravy a cyklistice obecně intenzivně věnovat.
- Pro venkov je rovněž charakteristická vyšší nezaměstnanost, obtížnější přístup ke vzdělávání a dalším aktivitám umožňujícím co nejsnadnější vstup na trh práce. Spojené síly mikroregionu proto mohou podpořit rozvoj služeb, které zajistí podporu v této oblasti.

Tato témata posloužila jako základ pro další práci a umožnila další, již přesně definování jednotlivých tématických oblastí a jejich zpřesňování na nižších úrovních dokumentu.



## Strategie pro naplnění vize rozvoje Mikroregionu Kroměřížsko

### 3.4.1. Priority

Priorita	1. Partnerství pro rozvoj mikroregionu
Základní charakteristika	<p>Téměř nejvyšší hodnotou, kterou mikroregion disponuje je možnost spolupracovat a sdílet nápady a zkušenosti, ať už pozitivního či negativního charakteru. Toto sdílení umožňuje šířit mezi obcemi tzv. „dobrou praxi“ a neplýtvat energií na opakované objevování řešení tam, kde již bylo nalezeno.</p> <p>Významná je rovněž spolupráce v oblastech tam, kde jednotlivé obce nemají dostatečný potenciál na zavedení konkrétní služby (byla by nákladná a neměla dostatek uživatelů), případně společná organizace sníží zátěž na personální i finanční nároky obcí.</p>
Řešená témata	<ul style="list-style-type: none"> <li>- Spolupráce v oblasti nakládání s odpady</li> <li>- Spolupráce v oblasti EVVO</li> <li>- Spolupráce pro sociální služby a vzdělávání</li> <li>- Sdílení zkušeností</li> <li>- Dotační a finanční informace</li> <li>- Společné služby</li> </ul>
Priorita	2. Společný postup v oblasti využití internetu a ICT
Základní charakteristika	<p>Využívání ICT je v rámci obcí nepochybným přínosem, ale v úvodních etapách zavádění nových forem práce se obce cítí zranitelné vzhledem k nedostatečné technické podpoře, kterou však mohou řešit společně.</p> <p>V současné době je rovněž nutno řešit společnou prezentaci a věnovat se problematice vzdělávání řídicích a administrativních pracovníků.</p>
Řešená témata	<ul style="list-style-type: none"> <li>- Společný www portál</li> <li>- Společná prezentace akcí</li> <li>- Podpora ICT</li> <li>- ICT jako nástroj pro řízení obcí</li> <li>- Vzdělávání v oblasti ICT</li> </ul>
Priorita	3. Péče o kulturní památky
Základní charakteristika	<p>Mikroregion obcím jen stěží pomůže řešit samotné rekonstrukce památek po technické stránce. Lze se ale systematicky společně věnovat mapování stavu, sledování vhodných možností finanční (dotační) podpory a společně drobné památky propagovat, informovat o nich a v propojení s historií realizovat vhodné akce a jejich cykly či</p>

	„minifestiválky“.
Řešená témata	<ul style="list-style-type: none"> <li>- Podpora pro rekonstrukce a údržbu památek</li> <li>- Společná prezentace památek</li> </ul>
<b>Priorita</b>	<b>4. Podpora cyklistiky a cestovního ruchu v mikroregionu</b>
Základní charakteristika	Jízdní kolo je v regionu oblíbený dopravní prostředek – vybízí k tomu rovinný terén i relativně malé vzdálenosti mezi obcemi navzájem i obcemi a Kroměříží. Vzhledem k příznivému terénu je rovněž zajímavé zaměření na cykloturisty, kterým mohou být v obcích nabízeny nejen informace, ale také služby různého druhu (občerstvení, ubytování, sportovní vyžití atd.)
Řešená témata	<ul style="list-style-type: none"> <li>- Cyklostezky a cyklotrasy</li> <li>- Propagace cykloturistiky</li> <li>- Propagace mikroregionu</li> <li>- Propojení atraktivit</li> </ul>
<b>Priorita</b>	<b>5 Podpora rodin a zaměstnanosti</b>
Základní charakteristika	Úroveň rozvoje společnosti určuje do značné míry množství dětí a mladých lidí, stejně jako ekonomická úroveň jednotlivců a rodin. Spokojený život lidí a pomoc v náročnějších situacích (ztráta zaměstnání, návrat do zaměstnání, péče o děti) napomáhá zvýšit atraktivitu obcí pro mladší lidi a rodiny s dětmi.
Řešená témata	<ul style="list-style-type: none"> <li>- Problematika matek na rodičovské dovolené</li> <li>- Vzdělávání předškoláků</li> <li>- Aktivní trávení volného času a hlídání dětí</li> <li>- Podpora zaměstnanosti</li> <li>- Vzdělávání nezaměstnaných</li> <li>- Podpora vzniku pracovních míst</li> </ul>

### 3.4.2. Priorita 1 – Partnerství pro rozvoj mikroregionu

Významným kladem mikroregionu je, že řadu akcí a aktivit, které by byly pro jednotlivé obce náročné na realizaci, nebo takové, kdy jednotlivé obce vnímají konkrétní aktivitu jako potřebnou, ale je obtížně realizovatelná vzhledem k tomu, že poměrně nízká poptávka či poptávka pouze v některém období neodpovídá nákladům, které by realizace aktivity vyžadovala, lze společnými silami zrealizovat. Využitím společného potenciálu ať již v oblasti ekonomické, organizační či prostorové a v neposlední řadě také v oblasti lidských zdrojů, protože spolupráce může významně a pozitivně ovlivnit zapojení osob z jednotlivých obcí a následně umožnit realizaci většího počtu společných aktivit.

Zástupci vedení mikroregionu rovněž považují za významné sdílení informací a zkušeností, ať již z oblasti řízení obce, z oblasti spolupráce s dalšími obcemi, organizacemi a institucemi, ale i dodavateli či službami a produkty. Starostové obcí tak nebudou muset prošlapávat dlouhé řady „slepých uliček“, které již byly objeveny. Tento společný spontánní infoservis, který již probíhá, by měl být řešen systémově tak, aby mohli starostové a další lidé v obcích využívat informace efektivněji.

### **Opatření 1.1 – Životní prostředí a odpady**

Tématika životního prostředí byla do priority věnované partnerství zařazena zejména vzhledem k faktu, že se jedná o skutečně společné aktivity, které vyžadují propojení činností v rámci jednotlivých obcí, nezřídka také řadu společných jednání a zcela jistě společná hledání přiměřených řešení. Tématika vztahující se k péči o životní prostředí je částečně řešena samotnými obcemi, ale v některých oblastech je vhodné propojit obce a řešit aktivity společně.

- **1.1.1 – Budování a společné využití sběrných dvorů** – sběrné dvory hrají významnou roli pro správné třídění a likvidaci odpadu. V současné době je nemají všechny obce k dispozici a ačkoliv vnímají jejich potřebnost, často malé obce neřeší tuto problematiku vzhledem k malému počtu obyvatel a nutnosti vybudovat zázemí pro sběrný dvůr a následné náklady spojené s jeho provozem. Společné sběrné dvory či spíše dvorky pro obce, které k sobě mají blízko, by byly řešením této problematické situace. Mikroregion zde může sloužit jednak jako garant projektů, jednak může podpořit organizaci a plánování realizace včetně případné přípravy projektů, v nichž může být partnerem či spolupracujícím subjektem pro obce, které nabídnou své sběrné dvory okolním obcím.
  - o *První plánovaný „dvorek“ by měl vzniknout v obci Skaštice a zajistit služby rovněž pro okrajové části Kroměříže včetně místních částí Horní Zahrady a Bílany*
- **1.1.2 – Budování a společné využití kompostáren** – problematika kompostáren je mikroregionem vnímána obdobně jako výše popsaná problematika sběrných dvorů. V obcích je řada domácností, které řeší kompostování individuálně, po kompostování již ale stoupá poptávka i od domácností, problémem je rovněž likvidace odpadu z ošetřované obecní zeleně atd. Obce tak mohou řešit kompostování společně, opět na základě sdružování se do menších celků v návaznosti na svou polohu a blízkost. Lze tak vždy aktivity naplánovat tak, aby konkrétní obec řešila jen jednu aktivitu (jedna obec sběrný dvůr, druhá kompostárnu, obojí využitelné např. pro 4 obce).
- **1.1.3 – Společné aktivity v oblasti EVVO** – vzdělávání v oblasti podpory udržitelného rozvoje je v současné době významné i na venkově, který si ještě stále uchovává statut prostoru, který šetrně zachází se zdroji. Vzhledem k přeměnám společnosti však i zde dochází k úbytku rodin, které žijí venkovským životem a přirozeně recyklují své odpady a mají vztah k přírodě a i na venkově přibývá rodin žijících stylem typickým spíše pro městské aglomerace. Globalizace rovněž ovlivňuje život všech a je nutno připomínat zdravý životní styl a šetrný vztah k přírodě. Obce mohou realizovat řadu různých aktivit – dětských soutěží, putovních výstav, společných akcí, které naučí obyvatele (zvláště děti) zacházet s odpady, vnímat jejich třídění a recyklaci jako zcela přirozenou. Pro tyto akce může mikroregion rovněž využívat „drobnější“ dotační tituly z nadací – např. nadace Veronica či nadace Děti, kultura, sport. K dispozici jsou rovněž dotační tituly Zlínského kraje a další zdroje zaměřené na EVVO.

- **1.1.4 – Návrh a společné řešení svozu odpadů** – v souvislosti s aktivitami 1.1.1 a 1.1.2 je vhodné zabývat se ideou řešení svozu těchto odpadových materiálů na příslušná místa, kde dojde k jejich dalšímu zpracování. V první fázi je nutno řešit samotný koncept svozu a jeho organizaci včetně vyčíslení nákladů a stanovení podmínek. Následně bude možno zahájit realizaci aktivity.

### **Opatření 1.2 – Spolupráce pro zvýšení kvality života v obcích**

Pro obce je náročné některé aktivity realizovat samostatně a je vhodné pro ně sdružovat síly a prostředky. Problematické je například řešení podpory péče o osoby s handicapem a seniory a smysluplné nastavení služeb tak, aby mohly být dobře kombinovány služby v místě s využitím služeb v blízké Kroměříži. Rovněž pro systémovou podporu rodin s dětmi nemají samostatné obce často dostatek prostředků ani kapacit a totéž platí pro vzdělávací aktivity zaměřené na sociální problematiku.

- **1.2.1 Plán využití a rozvoje sociálních služeb** – město Kroměříž se zabývá plánováním sociálních služeb a vzhledem ke svému zapojení do Mikroregionu Kroměřížska počítá s podporou potřeb obyvatel nejen pro samotné město a jeho místní části, ale rovněž i pro obce mikroregionu. Účast obcí na plánování pomůže zajistit dobrou dostupnost služeb (zejména terénních) v obcích a vhodnou strukturu služeb tak, aby odpovídaly potřebám obyvatel obcí.
- **1.2.2 Nové formy péče o předškolní děti a jejich sdílení** – řada obcí mikroregionu eviduje problémy rodin s malými dětmi při jejich umístění v mateřských školách. Tam, kde v obci mateřská škola nefunguje lze pozorovat větší snahu mladých rodin přesídlit do větších obcí či měst, případně se do takové obce ani nepřistěhovat. Vznik tradiční mateřské školy je však v takových obcích neefektivní. Proto je vhodné řešit nové způsoby péče o předškolní děti tak, aby odpovídaly potřebám lokality. K možným aktivitám patří například svoz dětí do mateřské školy v blízké obci nebo zajišťování péče o děti alternativním způsobem, například zřízením a provozováním miniškolek. Rovněž je vhodné řešit zajištění a „hlídání“ malých dětí v období letních prázdnin, kdy je tradičně omezen provoz mateřských škol.
- **1.2.3 Zapojení do vzdělávacích aktivit v sociální oblasti** – sociální tematika je citlivou oblastí, kde lidé, ať ti, kteří sami sociální službu potřebují, nebo ti, kteří jsou jejich blízkými, potřebují průběžně získávat celou řadu informací. Vzdělávací aktivity realizované městem Kroměříží v rámci přípravy aktualizace komunitního plánu budou vždy dostupné rovněž obyvatelům mikroregionu, konzultace budou po vyžádání probíhat přímo v jednotlivých obcích.

### **Opatření 1.3 – Partnerství a infoservis**

Mikroregion může společně využívat rovněž poradenství a sdílení zkušeností, ať již se jedná o ústní sdílení zkušeností nebo využití vhodných systémů (komunikačních kanálů). Mikroregion může rovněž společně využívat poradenství pro rozvoj a finance.

- **1.3.1 Sdílení zkušeností** – sdílení zkušeností bude řešeno jednak osobní formou, kdy bude vytvořen prostor pro diskusi o aktuálních tématech při jednáních mikroregionu, případně budou v odůvodněných případech přímo svolána jednání u kulatých stolů dle potřeb členů mikroregionu. Rovněž bude vytvořen chráněný prostor na www stránkách a e-mailová konference.
- **1.3.2 Infoservis v oblasti vícezdrojového financování** – obce samy nemají dostatečnou kapacitu pro výběr vhodných dotačních titulů, přípravu žádostí a administrativu při realizaci projektů. Proto vytvoří podmínky pro to, aby mohly obce využívat přiměřenou kapacitu manažerů pracujících v rámci Kroměřížské rozvojové kanceláře.
- **1.3.3 Strategie pro přípravu rozvoje obcí** – obce pro svůj rozvoj potřebují řadu strategických i střednědobých podkladů tak, aby mohli navazovat aktivity na dostupné (ekonomické, prostorové i lidské) zdroje. K tomu slouží strategické plánování. Plány obcí budou aktualizovány v roce 2018 s platností od roku 2019 v návaznosti na současně zpracované plány obcí.
- **1.3.4 Finanční poradenství** – mikroregion zajistí podporu konzultanta pro ekonomické záležitosti spojené s rozpočtem obcí a vícezdrojovým financováním tak, aby se poradenstvím systematicky zabývala konkrétní osoba (firma) tak, aby postupně pronikla do podmínek v konkrétních obcích a navrhovala efektivní a dobře zvládnutelné řešení v rámci obce.
- **1.3.5 Příprava koncepce společného využívání služeb** – vzhledem k charakteristice mikroregionu a jeho rozložení (obce kolem města Kroměříže) je nutno definovat potřeby jednotlivých obcí a chybějící služby. Následně je možno zajistit výběr služeb, které je vhodné realizovat buď v rámci celého mikroregionu nebo jeho částí, ať již aktivovaných vzhledem ke své blízkosti nebo vzhledem k zájmu o danou tematiku.

## Souhrn priority 1

<b>Priorita</b>	<b>1. Partnerství pro rozvoj mikroregionu</b>
<b>Opatření</b>	<b>1.1 Životní prostředí a odpady</b>
Aktivita	1.1.1 Budování a společné využití sběrných dvorů
	1.1.2 Budování a společné využití kompostáren
	1.1.3 Společné aktivity v oblasti EVVO - akce
	1.1.4 Návrh a společné řešení svozu odpadů do kompostáren a sběrných dvorů



<b>Opatření</b>	<b>1.2 Spolupráce pro zvýšení kvality života v obcích</b>
	1.2.1 Plán využití a rozvoje sociálních služeb
	1.2.2 Nové formy péče o předškolní děti a jejich sdílení - miniškolky
	1.2.3 Zapojení do vzdělávacích aktivit v sociální oblasti
<b>Opatření</b>	<b>1.3 Partnerství a infoservis</b>
<b>Aktivita</b>	1.3.1 Sdílení zkušeností
	1.3.2 Infoservis a poradenství v oblasti vícezdrojového financování
	1.3.3 Strategie pro přípravu rozvoje obcí
	1.3.4 Finanční poradenství
	1.3.5 Příprava koncepce společného využití služeb

<b>Seznam plánovaných projektů</b>	
1.A	Vybudování sběrného dvora ve Skašticích
1.B	Ekoden dětí – tvoříme z odpadových materiálů (PET lahví, plastů atd.)
1.C	Miniškolka v Bařicích – Velkých Těšanech
1 D	Projektový manažer v KROKu pro mikroregion
1 E	Finanční poradce mikroregionu

### 3.4.3. Priorita 2 – Společný postup v oblasti využití internetu a ICT

Bez nadsázky lze konstatovat, že informační společnost a s ní spojený rozvoj technologií významně ovlivňuje život každého jednotlivce ve vyspělé společnosti. Menší obce se zde ocitají v poměrně nezáviděníhodné situaci těch, kteří jsou systémem v podstatě často donuceni měnit způsob práce, využívat nové technologie, databáze, vzdálené přístupy, nové programy a celé systémy. ICT mění způsob zpracování v podstatě všech agend, s nimiž obce pracují a je nutno konstatovat, že samy o sobě často nemají dostatek odborných kapacit, možnost spolupracovat s erudovanými odborníky v oblasti IT, vhodným způsobem se vzdělávat. Není pro ně tedy snadné absorbovat změny ve stylu práce snadno a dochází k nadbytečné zátěži vedoucích pracovníků obcí technickými záležitostmi. Rozvoj ICT je typickou oblastí, kde se mohou obce sdružit a využít odborné kapacity města Kroměříže, kde je možno využít jednak poradenství a spolupráce odborníků, jednak zkušeností lidí, kteří s příslušnými technologií pracují, jednak se zúčastnit vzdělávacích akcí, případně zajistit

speciální vzdělávání k potřebným tématům. V rámci priority dvě se aktivity promítají následujícím způsobem:

### **Opatření 2.1 – Internet – prostor pro společnou propagaci**

Propojené síly mikroregionu s důrazem na kapacity Kroměříže umožní efektivní řešení www stránek a prostředí internetu tak, aby se z internetu stal smysluplný nástroj pro práci všech obcí a jejich prezentaci navenek.

- **2.1.1 – Společné www stránky** – Mikroregion nemá v současné době společnou webovou prezentaci, kde by poukazoval na své společné aktivity a zajistil svou společnou propagaci. Dojde proto k realizaci společných www stránek, které budou reprezentativním prostorem pro představení mikroregionu, jeho charakteru i jeho činnosti. Stránky budou fungovat tak, aby mohly zástupci mikroregionu i obcí sami vkládat konkrétní informace sami. Www stránky budou umístěny na webovském serveru města Kroměříže, který disponuje dostatečnou kapacitou a je umístěn v centru s dostatečnou rychlostí a kapacitou připojení.
- **2.1.2 – Systém pro www stránky obcí** – na společnou webovou prezentaci bude navázán administrativní systém, který budou moci jednotlivé obce využít pro zpracování vlastních www stránek. Obce budou mít k dispozici rovněž základní grafické rozhraní. Tak by mohly menší obce snadno získat dostupný dynamický systém umožňující celou řadu funkcí. Obce, které budou využívat své již zpracované www stránky budou se systémem propojeny vzájemnými aktivními odkazy.
- **2.1.3 – Systém pro prezentaci akcí v mikroregionu** – v rámci mikroregionu se každoročně realizuje celá řada akcí na jejichž organizaci vynakládají obce nemalé prostředky a energii. Řada z akcí má nepochybně regionální charakter, jiné mohou přilákat zájemce z ostatních obcí vzhledem ke svému tématu či vhodnému termínu a propojení s ostatními atraktivitami. Proto mikroregion považuje za potřebné vytvořit společnou prezentaci, která umožní výraznější propagaci akcí. Ty se budou zobrazovat na všech zapojených www stránkách a budou doplněny kalendářem a možnostmi vyhledávání dle řady hledisek.

### **Opatření 2.2 – ICT – nástroj pro řízení obcí**

Užívání ICT zcela mění řízení obcí po administrativní a technické stránce, pro málo početné profesionální obsazení obecních úřadů je zvládnutí této situace velmi náročné a obce tak tvoří nejzranitelnější článek systému. Spolupráce a nalezení způsobů spolupráce a opory týmu města Kroměříže a s dalšími odborníky může významně snížit míru zátěže pro jednotlivé obce.

- **2.2.1 Spolupráce v oblasti zavádění e-governmentu do řízení obcí** – zavádění elektronických služeb, užívání řady rejstříků a práce s daty v elektronické podobě je pro obce komplikovaná. Bude vytvořen systém poradenství pro obce zahrnující jednak jednorázová i cyklická školení, jednak konzultace přímo na pracovištích jednotlivých obcí. Klíčovým zdrojem informací zde bude pro obce Městský úřad Kroměříž, kde bude obcím k dispozici rovněž telefonická a e-mailová podpora.
- **2.2.2 Společné řešení datových úložišť a technologického zázemí** – e-government klade vysoké nároky na užívané technologie, jejich provoz a údržbu

včetně dodržení všech podmínek pro ochranu dat. Proto bude tato problematika v rámci mikroregionu řešena komplexně a obce budou moci využít za dohodnutých podmínek technologie, které bude spravovat a pečovat o ně Městský úřad v Kroměříži.

- **2.2.3 Společná podpora pro zavádění spisových služeb** – při zavádění spisové služby se obce potýkají s řadou technologických i organizačních komplikací. Vytvořený systém společné podpory, ať již formou konzultací či společných diskusí, usnadní obcím zahájení práce s tímto systémem a na něj navazujícími agendami.

### Opatření 2.3 - Zvyšování gramotnosti v oblasti ICT

S prudkým nárůstem užívání technologií stoupá rovněž nutnost se v této oblasti vzdělávat. To je nutné téměř pro všechny osoby, protože bez schopnosti užívat počítač alespoň na základní úrovni včetně užití internetu a jeho komunikačních nástrojů se lidé propadají do tzv. „informační chudoby“, která brání jejich společenskému začlenění. Proto je nutno poskytovat v této oblasti průběžné vzdělávání a informační servis.

- **2.3.1 Vzdělávání občanů členských obcí v oblasti ICT** – v rámci mikroregionu bude vytvořena nabídka cyklických školení, které budou moci využít lidé v mikroregionu přímo v jednotlivých obcích. Bude se jednat o možnost získat základní informace o užívání osobních počítačů, základních kancelářských programů, pohybu v internetu a elektronické komunikaci. Součástí budou rovněž etická a formální pravidla pro užívání internetu, která hrají významnou roli zejména při užívání elektronické pošty a dalších komunikačních kanálů.
- **2.3.2 Společná školení v oblasti užívání nových technologií pro zaměstnance obcí a členy zastupitelstev** – pro zaměstnance a vedení obcí bude připraven cyklus školení zaměřený na nové systémy a databáze, s nimiž obce pracují a rovněž na efektivní práci s internetem. Školení budou orientována v souladu s poptávkou obcí a novinkami v práci managementu obcí.

### Souhrn priority 2

Priorita	2. Společný postup v oblasti využití internetu a ICT
Opatření	2.1 Internet – prostor pro společnou propagaci
Aktivita	2.1.1 Společné www stránky
	2.1.2 Systém pro www stránky obcí
	2.1.3 Systém pro prezentaci akcí v mikroregionu

Opatření	2.2. ICT – nástroj pro řízení obcí
Aktivita	2.2.1 Spolupráce v oblasti zavádění e-governmentu do řízení obcí
	2.2.2 Společné řešení datových úložišť a technologického zázemí
	2.2.3 Společná podpora pro zavádění spisových služeb
Opatření	2.3 Zvyšování gramotnosti v oblasti ICT
Aktivita	2.3.1 Vzdělávání občanů členských obcí v oblasti ICT
	2.3.2 Společná školení v oblasti užívání nových technologií pro zaměstnance obcí a členy zastupitelstev

Seznam plánovaných projektů	
2A	Vytvoření společných www stránek
2B	Analýza potřeb jednotlivých obcí a tvorba struktury www stránek obcí
2C	Vytvoření systému pro www stránky obcí
2D	Vytvoření systému pro společnou propagaci obcí
2E	E-government v obcích a jeho společná podpora
2F	Technologie pro efektivní e-government
2G	Vzdělávání v oblasti ICT

#### 3.4.4. Priorita 3 – Péče o kulturní památky

Střední Morava jako celek je známa nejen skutečným bohatstvím kulturních památek, ať již těch nejvýznamnějších, ceněných v celoplanetárním měřítku, ale i těch drobných, které jsou svědky historie obcí i jednotlivců, připomínkami významných událostí i úcty k tradicím místa. Intenzivní je rovněž vztah místních obyvatel k tradicím i k památkám, jako dědictví po předcích, které je nutno v co nejlepším stavu předat potomkům tak, aby byla co nejlépe zachována pomyslný „most“ napříč časem od současnosti do historie. Obce mikroregionu vnímají péči o své památky a jejich využívání jako dlouhodobě významnou prioritu, kterou chtějí podporovat i v období platnosti této strategie.

##### Opatření 3.1 - Rekonstrukce památek a drobných staveb

Jednotlivé obce postupně rekonstruují a opravují své památky, ať již se jedná o drobnější (křížky, boží muka) druhy, nebo o dominanty obcí (kostely, objekty na seznamu kulturních památek). Vzhledem k faktu, že památky jsou v majetku jednotlivých obcí a jsou součástí

jejich konkrétní historie a tradic, nebude mikroregion řešit společně odpovědnost za konkrétní rekonstrukce, bude si ale vzájemně poskytovat oporu, sdílet informace a v případě realizace vhodných akcí památky společně užívat.

- **3.1.1 Rekonstrukce drobných sakrálních památek** – při rekonstrukcích si obce budou navzájem poskytovat informace o vhodných způsobech rekonstrukcí, spolupracujících subjektech a zákonných a dalších podmínkách pro tyto rekonstrukce. Dojde tak k urychlení a zefektivnění celé řady procesů. Rovněž bude zvaženo řešení společného informačního systému o konkrétních památkách v návaznosti na cykloturistické značení.
- **3.1.2 Památky mikroregionu – společná brožura s katalogem památek** – v současné době nejsou památky zachyceny ve společném dokumentu a jejich dokumentace je v jednotlivých obcích na velmi rozdílné úrovni. Řada z nich průběžně zaniká či ztrácí na své původnosti. Zpracování brožurky, která může sloužit jak pro katalogový popis památek, tak pro případné návštěvníky a zájemce o tradiční památky pomůže zachytit historii mikroregionu konkrétním způsobem.

### Souhrn priority 3

<b>Priorita</b>	<b>3. Péče o kulturní památky</b>
<b>Opatření</b>	3.1 Rekonstrukce a využití památek a drobných staveb
<b>Aktivita</b>	3.1.1 Rekonstrukce drobných sakrálních památek
	3.1.2 Památky mikroregionu – společná brožura s katalogem památek

Seznam plánovaných projektů	
3A	Katalog drobných památek mikroregionu

### 3.4.5. Priorita 4 – Podpora cyklistiky a cestovního ruchu

Podpora cyklistiky a cestovního ruchu je v mikroregionu dlouhodobě vnímána jako jedna z významných priorit, která prochází všemi časovými obdobími společné práce i řadou jejích témat.

Cyklodoprava je zde rozšířena jako způsob přepravy obyvatel, v posledních letech rovněž narůstá zájem turistů na kolech o tuto oblast vzhledem k příznivým terénním podmínkám. Tento zájem již mikroregion začal zachycovat, je ovšem třeba cykloturistům nabídnout další služby.



Cestovní ruch je považován za oblast, která v našem regionu může přinést vítané oživení a společenský i ekonomický přínos pro obce i region jako celek. Je však nutno mikroregion aktivně propagovat a následně zahájit společnou nabídku služeb.

#### Opatření 4.1 – Cyklodoprava

Stoupající význam cyklodopravy a současně stoupající počet motorových vozidel pohybujících se na komunikacích vede k nutnosti řešit situaci tak, aby byly vytvořeny podmínky pro bezpečný pohyb cyklistů (ale také např. in - line bruslařů) v obcích a mezi nimi. Dojde tak ke snížení izolace jednotlivých obcí a jejich snazší vzájemné dostupnosti bezpečným způsobem.

- **4.1.1 Podpora rozvoje cyklostezek a cyklotras** – obce budou cyklostezky a cyklotrasy řešit ve vzájemné návaznosti a budou spolupracovat tak, aby trasy navazovaly v rámci jednotlivých katastrů a aby byla zachována nastoupená cesta využívající existující stezky a trasy včetně značených polních cest a došlo k jejich doplňování tam, kde v současnosti tato infrastruktura schází. Nové stezky a trasy budou neprodleně zanášeny do společných materiálů tak, aby měli všichni uživatelé vždy k dispozici komplexní informace. Rovněž dojde k vybudování jednoduchých odpočíváků v obcích i na hranicích katastrů tak, aby byli turisté vstřícností motivováni k dalším návštěvám regionu.
- **4.1.2 Rozvoj značení a infoservisu pro cyklisty** – na řešení tras a stezek navazuje jejich značení. V základní podobě dnes existuje, je však vhodné plánovat jeho rozšíření jednak o detailnější informace, jednak o tabule s mapami, informacemi o regionu a značení vedoucí k zajímavostem regionu tak, aby je mohli návštěvníci snadno nalézt a navštívit.
- **4.1.3 Společná propagace cykloturistiky a atraktivit území** – vzhledem k charakteru mikroregionu je velmi vhodné řešit společnou propagaci cykloturistiky v území prostřednictvím www prezentací, brožurek, map, vytvoření loga – společné „značky“, která bude umístěna na všech vhodných místech, kde je turista uvidí tak, aby si je mohl zapamatovat a cykloturistika v mikroregionu se pro něj stala lákavou atraktivitou.

#### Opatření 4.2 - Cestovní ruch

Cestovní ruch může mikroregionu prospět zejména s ohledem na možnosti propojení venkova a města. Toto spojení není v současné době dostatečně využíváno a návštěvníci Kroměříže nenavštěvují obce mikroregionu. Přínos by přitom byl zajímavý nejen pro návštěvníky, ale i pro samotné obce, které by mohly návštěvníky zdržet tak, aby v obcích využili služby a nepřímo tak přispěly k jejich rozvoji a stabilizaci.

- **4.2.1 Společná propagace akcí mikroregionu** – aktivita bude probíhat v návaznosti na aktivitu 2.1.3. Zahrne společnou propagaci akcí konaných v mikroregionu a distribuci materiálů v mikroregionu samotném i v širokém okolí tak, aby návštěvníci Kroměříže a okolí získali ucelené informace o realizovaných akcích a mohli v návaznosti na tyto informace plánovat svůj čas.

- **4.2.2 Spolupráce v oblasti propojení atraktivit (podnikatelé, obce, organizace)** – obce dostatečně nevyužívají společný potenciál služeb, které by zatraktivily mikroregion jako celek. Zmapování a společná nabídka služeb by pak mohla sloužit jako podklad pro spolupráci (koordinaci akcí, společné činnosti) obcí a informování turistů (možnosti sportovního a společenského vyžití, nabídka ubytování a stravování, atraktivita v místě a další zajímavosti). Zmapování vyústí v zahájení společných jednání zainteresovaných subjektů o spolupráci.
  
- **4.2.3 Návrh a tvorba společného propagačního materiálu** – na základě analýzy podkladů a aktivity 4.2.2 bude připraven a vydán společný propagační materiál – kalendář, který bude prezentovat mikroregion jako celek, jeho jednotlivé obce a atraktivita a služby v nich. Návštěvníka provede mikroregionem jako celkem tak, aby mu nabídl komplexní zajištění jeho potřeb.

#### Souhrn priority 4

<b>Priorita</b>	<b>4. Podpora cyklistiky a cestovního ruchu v mikroregionu</b>
<b>Opatření</b>	<b>4.1 Cyklodoprava</b>
Aktivita	4.1.1 Podpora rozvoje cyklostezek a cyklotras
	4.1.2 Rozvoj značení a infoservisu pro cyklisty
	4.1.3 Společná propagace cykloturistiky a atraktivit území
<b>Opatření</b>	<b>4.2 Cestovní ruch</b>
Aktivita	4.2.1 Společná propagace akcí mikroregionu
	4.2.2 Spolupráce v oblasti propojení atraktivit (podnikatelé, obce, organizace)
	4.2.3 Návrh a tvorba společného propagačního materiálu

Seznam plánovaných projektů	
4A	Plán řešení odpočívek na hranicích katastrů
4B	Návrh společné propagace včetně grafického řešení a jednotlivých prvků
4C	Společné propagační materiály se zaměřením na cyklodopravu

4D	Společný propagační materiál zaměřený na akce – leták
4E	Společný propagační materiál zaměřený na atraktivitu a služby – kalendář
4F	Jednání u kulatého stolu – setkání subjektů mikroregionu ovlivňujících cestovní ruch

### 3.4.6. Priorita 5 – Podpora rodin a zaměstnanosti

Stabilitu obcí významně ovlivňuje průměrný věk (a zejména jeho vývoj) obyvatel, jejich zájem o dění v obci a chuť v obci trvale žít. To je v základní úrovni ovlivněno osobní spokojeností obyvatel, zejména s možností mít rodinné zázemí a svou rodinu finančně zabezpečit. Proto je nutno řešit služby pro rodinu jako celek, stejně jako řešit alespoň dílčí kroky k umožnění obyvatelům smysluplně se zapojit do pracovního procesu.

Pro mikroregion jsou tyto aktivity zajímavé rovněž vzhledem k tomu, že na řadu z nich lze společně žádat o získání podpory ze strukturálních fondů EU – zejména operačního programu Lidské zdroje a zaměstnanost. Samotné obce nemají na administrování složitých neinvestičních projektů kapacitu ani dostatečnou velikost cílových skupin, společně pak mohou realizovat zajímavé akce s většinou plným financováním (100 %) uznatelných výdajů z projektu.

#### Opatření 5.1 - Podpora mladých rodin

V dnešní době je návrat matek po rodičovské dovolené (rodičů obecně) komplikován jednak zvyšujícími se nároky pracovního trhu na matky samotné, jednak stále nedostatečným respektem zaměstnavatelů ke specifickým potřebám rodičů malých dětí a k minimálnímu užívání nových forem přístupu k zaměstnancům (sdílené úvazky, práce z domu atd.). S těmito problémy se musejí mladé rodiny vyrovnávat, což je v malých obcích problém.

- **5.1.1 Vzdělávání matek na rodičovské dovolené a získávání pracovní praxe** – mladé matky získají v rámci společných aktivit možnost vzdělávat se zejména v oblastech, které jsou důležité k novému nalezení motivace k práci, zajištění informací o pracovních možnostech a sebediagnostice a ujasnění způsobu organizace času. Budou moci získat pracovní praxi v organizacích obcí i města Kroměříže. Poradenství a individuální podpora pak pomůže ženám najít vhodné směrování pro budoucí profesní zaměření. Součástí bude rovněž zajištění krátkodobého hlídání dětí ve vhodném prostoru.
- **5.1.2 Společné řešení volnočasových aktivit pro děti z obcí mikroregionu** – bude řešena nabídka společných aktivit, ať již se bude jednat o rozšíření a sdílení stávajících aktivit a jejich nabídku obcím, nebo novou nabídku zajímavých činností. Každá obec tak bude moci ostatním nabídnout účast na společné akci, kterou nabídne dětem v rámci trávení jejich volného času ať již jako rodinnou aktivitu, nebo například dopolední či celodenní aktivitu ve dnech školního volna (podzimní, vánoční, jarní prázdniny, jednotlivé dny volna atd.). Nabídka bude společně propagována a umožní dětem zajímavé trávení volného času. (Příklady aktivit – dětské dny, karnevaly, ekovýchova v biocentrech, sportovní dny, pohádkové aktivity, akce

vztahující se k tradicím, doprovodné akce významnějších místních akcí, soutěže v uměleckých disciplínách atd.).

- **5.1.3 Nabídka aktivního trávení volného času pro děti o prázdninách** – mikroregion nabídne aktivní trávení volného času dětem tak, aby došlo k úlevě pro rodiče a děti zajímavě a bezpečně trávili čas. Úvodní analýza umožní specifikovat nabídku, jako vhodné projekty se jeví např. „týden aktivit“ či kratší úseky, kdy děti získají možnost účastnit se za dostupných podmínek zajímavých akcí. Pro jejich realizaci budou využity dotační zdroje, ale zejména práce nadšených dobrovolníků, podpora obcí a spolupráce s vhodnými zařízeními. V případě dostatečného zájmu o letní aktivity bude tato činnost systematicky rozvíjena (např. sportovní týden, týden pro přírodu, tematické pohádkové týdny, týden na kole či bruslích atd.).
- **5.1.4 Nabídka hlídání dětí v období prázdnin – miniškolka** – zvláště problematické je zajištění hlídání dětí v období letních prázdnin, kdy má většina mateřských škol omezený provoz. Pro tyto případy bude zpracován pilotní projekt letního hlídání ať už s využitím některé z mateřských škol či jiných alternativ péče o předškolní děti – dočasné hlídání, miniškolka, dovoz dětí do vhodného zařízení atd. Pro aktivitu bude možno pokusit se získat prostředky z OP LZZ, nebo např. v rámci řešení praxí matek v rámci projektu a aktivity 5.1.1. Dojde tak k významné synergii řešených aktivit.

## Opatření 5.2 - Podpora zaměstnanosti

Nezaměstnanost je v rámci obcí významným problémem. Většinou chybí významnější zaměstnavatel, v regionu není dostatek průmyslových podniků (chybí hlavní lídr, který by na sebe nabaloval další služby), výrazně se snížil počet osob pracujících v zemědělství, v obcích se daří spíše drobnějšímu podnikání jednotlivců a nevzniká dostatek volných pracovních míst. Kromě toho, že obyvatelé musejí za prací dojíždět, nemají často dostatečné znalosti a dovednosti proto, aby práci získali, s délkou nezaměstnanosti navíc dochází k úbytku pracovních návyků a motivace celkově.

- **5.2.1 Společné řešení vzdělávání a zapojování obyvatel do práce v obcích** – ve spolupráci s úřadem práce dojde k intenzivní podpoře rekvalifikací, vzdělávání a využívání alternativních forem zaměstnávání (např. VPP apod.) tak, aby nezaměstnaní mohli maximálně využít vzdělávací a motivační podpory přímo nabízené státem. Proto bude nutno najít kontaktního pracovníka, který se v problematice zorientuje a nabídne potřebnou spolupráci všem zájemcům.
- **5.2.2 Kurzy pro nezaměstnané v obcích** – nezaměstnaní nesou svoji situaci často těžce a obtížně se přizpůsobují svému vyřazení ze společnosti a ztrátě vlastního statusu. Vzhledem k tomu často neradi vyjíždějí za vzděláváním. Realizace základních kurzů a aktivit přímo v obcích odstraní bariéru přesunu do „cizího“ prostředí a zvýší zájem a zaujetí jednotlivců v rámci takto realizovaných kurzů.
- **5.2.3 Vytvoření pracovní skupiny pro péči a revitalizace prostor v obcích** – společně se vzděláváním a poradenstvím budou obce usilovat o ustavení pracovní skupiny, která se bude podílet na revitalizacích a rekonstrukcích v obcích podle

stanoveného harmonogramu pod dohledem zkušeného odborníka. Aktivita může být realizována v rámci OP LZZ (případně obdobné aktivity po roce 2013).

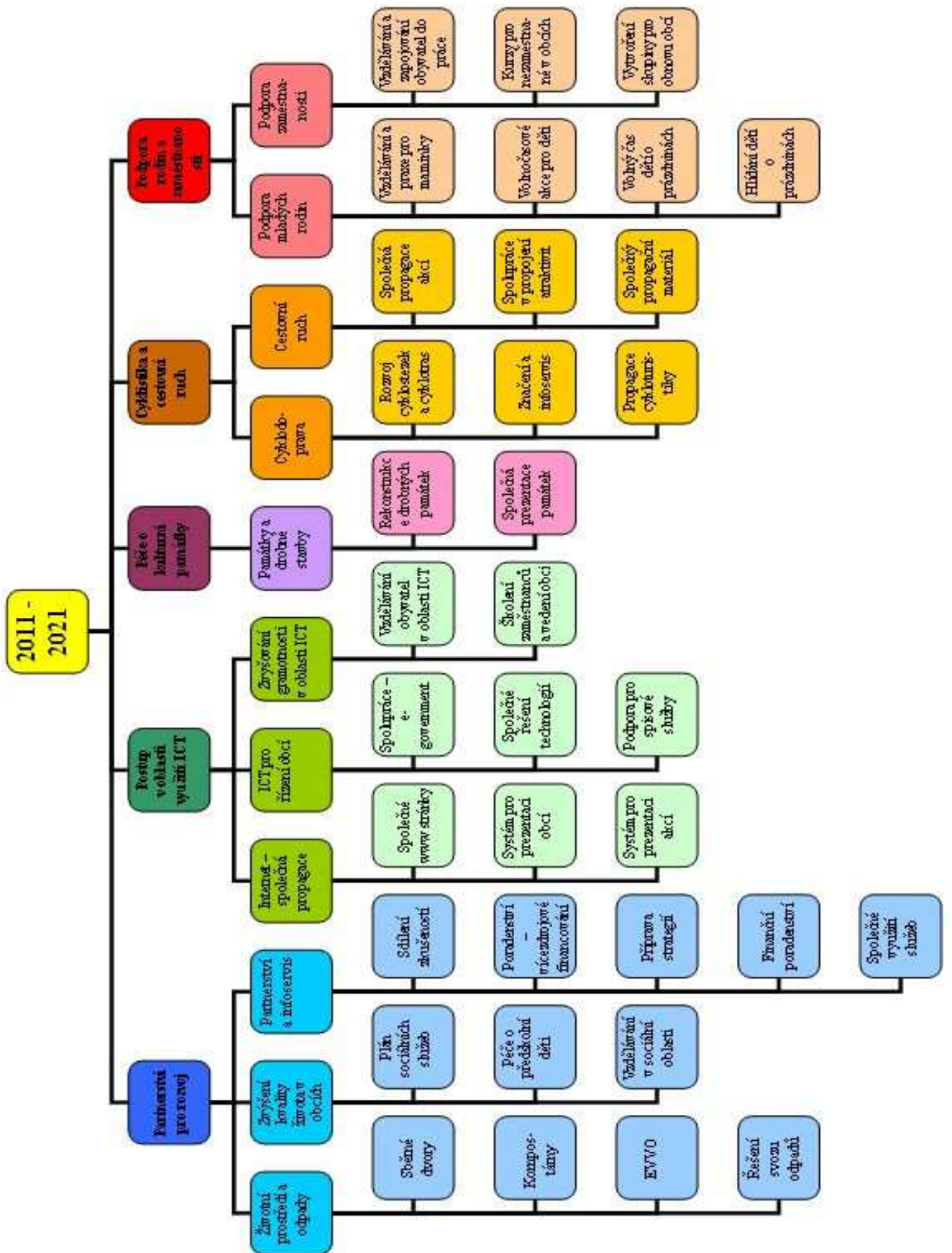
### Souhrn priority 5

<b>Priorita</b>	<b>5 Podpora rodin a zaměstnanosti</b>
Opatření	5.1 Podpora mladých rodin
Aktivita	5.1.1 Vzdělávání matek na rodičovské dovolené a získávání pracovní praxe
	5.1.2 Společné řešení volnočasových aktivit pro děti z obcí mikroregionu
	5.1.3 Nabídka aktivního trávení volného času pro děti o prázdninách
	5.1.4 Nabídka hlídání dětí v období prázdnin - miniškolka
Opatření	5.2 Podpora zaměstnanosti
	5.2.1 Společné řešení vzdělávání a zapojování obyvatel do práce v obcích
	5.2.2 Kurzy pro nezaměstnané v obcích
	5.2.3 Vytvoření pracovní skupiny pro péči a revitalizace prostor v obcích

Seznam plánovaných projektů	
5A	3P maminkám na cestu do práce – podpora, poradenství, praxe
5B	Vzdělávání pro všechny předškoláky – návrh řešení pro mikroregion
5C	Každá obec všem dětem – 1 akce každé obce pro děti mikroregionu ročně
5D	Veselé prázdniny pro děti mikroregionu – „aktivní týden“ – společná akce
5E	Jak se vzdělat a rekvalifikovat – intenzivní spolupráce s úřadem práce
5F	Chci se vrátit do práce – kurzy v obcích mikroregionu (5 kurzů ročně)
5G	Pracujeme pro své obce – vznik pracovní-motivační skupiny, vzdělávání a poradenství pro nezaměstnané



# Souhrnný diagram – návrhová část strategie mikroregionu



## 4. Implementace

### 4.1. Vazby strategického plánu na vyšší programové dokumenty

„Strategický plán mikroregionu Kroměřížsko 2011 - 2021“ je navázán na vyšší programové dokumenty jak na národní tak na krajské úrovni.

V souhrnu se jedná zejména o Národní strategický referenční rámec, Národní rozvojový plán, Strategii udržitelného rozvoje ČR. Na krajské úrovni se jedná o strategické rozvojové dokumenty Zlínského kraje.

Při přípravě Strategického plánu se dále vycházelo z dosud zpracovaných strategií, koncepcí, které mikroregion a jeho jednotlivé obce využívaly v předchozím období.

#### 4.1.1. Národní rozvojový plán 2007 – 2013

Globálním cílem je přeměna socioekonomického prostředí ČR v souladu s principy udržitelného rozvoje tak, aby ČR byla přitažlivým místem pro realizaci investic, práci a život obyvatel. Prostřednictvím trvalého posilování konkurenceschopnosti bude dosahováno udržitelného růstu s cílem dosáhnout hospodářské úrovně EU-25. ČR bude usilovat o růst zaměstnanosti a o vyvážený a harmonický rozvoj regionů, který povede ke zvyšování úrovně kvality života obyvatelstva.

#### 4.1.2. Národní strategický referenční rámec ČR 2007 – 2013

Globálním cílem je přeměna socioekonomického prostředí ČR v souladu s principy udržitelného rozvoje tak, aby ČR byla přitažlivým místem pro realizaci investic, práci a život obyvatel. Prostřednictvím trvalého posilování konkurenceschopnosti bude dosahováno udržitelného růstu s cílem dosáhnout hospodářské úrovně EU-25. ČR bude usilovat o růst zaměstnanosti a o vyvážený a harmonický rozvoj regionů, který povede ke zvyšování úrovně kvality života obyvatelstva.

#### **Strategické cíle:**

##### *I. Strategický cíl: Konkurenceschopná česká ekonomika*

Posilování konkurenceschopnosti podnikatelského sektoru zvyšováním jeho produktivity a urychlením udržitelného hospodářského růstu založeném na systematicky rozvíjeném inovačním potenciálu silné a progresivně strukturované české ekonomiky, generující robustní a udržitelný ekonomický růst.

##### *II. Strategický cíl: Otevřená, flexibilní a soudržná společnost*

Vytvoření moderní občanské společnosti otevřené vnějším příležitostem, společnosti, která je schopná reagovat na tyto impulsy. Cílem je podpořit rozvoj vnitřně různorodé sociálně citlivé a soudržné společnosti a přispět ke zvyšování kvality života obyvatel, vytvořit moderní vzdělávací systém, který by přispěl k rozvoji znalostní ekonomiky, a stal se zdrojem efektivity

a flexibility trhu práce, což vyústí ve vytvoření silné schopnosti ekonomiky vytvářet nová a kvalitní pracovní místa.

### III. Strategický cíl: Atraktivní prostředí

Zajištění kvalitní fyzické základny pro hospodářský a sociální rozvoj prostřednictvím investic do zlepšení kvality životního prostředí a dostupnosti dopravních sítí.

### IV. Strategický cíl: Vyvážený rozvoj území

Vyvážený a harmonický rozvoj celého území ČR, dosažený prostřednictvím zmírňování disparit mezi regiony i uvnitř regionů. Bude posílen ekonomický růst a růst zaměstnanosti využitím přírodních, ekonomických a sociokulturních odlišností regionů a jejich diferencovaného vnitřního potenciálu. Zároveň bude posílena územní a sociální soudržnost respektováním variability prostorových struktur (sídelní struktura, hierarchie měst, typy venkovských oblastí).

## 4.1.3. Strategie udržitelného rozvoje ČR (2004)

Strategické a dílčí cíle a nástroje Strategie udržitelného rozvoje ČR jsou formulovány tak, aby co nejvíce omezovaly nerovnováhu ve vzájemných vztazích mezi ekonomickým, environmentálním a sociálním pilířem udržitelnosti. Směřují k zajištění co nejvyšší dosažitelné kvality života pro současnou generaci a k vytvoření předpokladů pro kvalitní život generací budoucích (s vědomím toho, že představy budoucích generací o kvalitě života mohou být oproti našim odlišné).

1. Ekonomický pilíř: posilování konkurenceschopnosti ekonomiky
2. Environmentální pilíř: ochrana přírody, životního prostředí, přírodních zdrojů a krajiny, environmentální limity
3. Sociální pilíř: posílení sociální soudržnosti a stability

## 4.1.4. Strategie regionálního rozvoje České republiky 2007 – 2013

Globálním cílem, který určuje základní zaměření dlouhodobého rozvoje regionů ČR, je vyvážený, harmonický a udržitelný rozvoj regionů, který povede ke zvyšování úrovně kvality života obyvatelstva.

### *Prioritní osa 2: Ekonomika regionů*

Priorita 2.1: Vytváření podmínek pro dynamický hospodářský rozvoj regionů

Cíl priority: Zlepšit podnikatelské prostředí a administrativní podmínky pro rozvoj nového podnikání, investiční klima, stabilizaci existujícího podnikání a příliv kapitálu ve všech krajích ČR.

### *Prioritní osa 3: Lidé a osídlení*

Priorita 3.1: Podpora investic do lidského kapitálu

Cíl priority: Zajistit dostatečné množství kvalifikovaných lidí pro rozvoj znalostní ekonomiky a podpořit vědu, výzkum, vývoj a inovace.

#### 4.1.5. Vazby Strategického plánu na rozvojové dokumenty Zlínského kraje

Výběr souvisejících dokumentů:

- Program rozvoje územního obvodu Zlínského kraje,
- Strategie rozvoje Zlínského kraje 2008 – 2020,
- Koncepce rozvoje cestovního ruchu ve Zlínském kraji,
- Koncepce rozvoje místní kultury ve Zlínském kraji na léta 2009 – 2013,
- Koncepce rozvoje kulturních zařízení Zlínského kraje na léta 2009 – 2013 ,
- Koncepce rozvoje kultury ve Zlínském kraji,
- Koncepce hospodaření s odpady ve Zlínském kraji,
- Koncepce prevence sociálně patologických jevů u dětí a mládeže na období 2006-2008,
- Koncepce prevence kriminality ve Zlínském kraji,
- Plán rozvoje vodovodů a kanalizací Zlínského kraje.

## 4.2. Realizace strategického plánu

Zpracováním a přijetím nového dokumentu – strategického plánu mikroregionu začíná proces, který bude směřovat k naplnění stanovené vize a strategického cíle.

Pro postupnou realizaci strategického plánu by měly být vypracovány dílčí plány realizace, které budou specifikovat a doplňovat stanovená opatření a příklady možných aktivit. První akční plán by měl být vypracován na léta 2011 a 2012, další akční plány by měly být aktualizovány vždy s jednoletým posunem.

Optimální dobou pro finalizaci akčních plánů je čas před tvorbou a schválením rozpočtu, tedy v měsících červenec až září .

### 4.2.1. Postup realizace strategického plánu

Nejdůležitějším kritériem hodnocení úspěšnosti strategického plánu není jeho vlastní zpracování, ale následná schopnost vedení mikroregionu rozpracovat přijatou strategii do konkrétních realizačních úkolů a stanovit proces pro jeho průběžnou kontrolu a aktualizaci.

Nositelem strategických aktivit je Mikroregion Kroměřížsko.

*Proces systému strategického řízení obsahuje tři kroky:*

- Strategické plánování – v podstatě vytvoření strategického plánu rozvoje a následné aktualizace
- Realizace (implementace) strategií – což představuje přípravu strategií, financování projektů a jejich implementace

- Kontrola a hodnocení procesu realizace se zpětnou vazbou na strategické plánování a aktualizaci plánu. Současně se posuzují vlivy okolí a legislativní změny.

Účelem zpracování strategického plánu je přispět k pokračování procesu žádoucích změn ekonomického a územního rozvoje Mikroregionu Kroměřížsko. Pro řízení implementace navržených změn mají význam následující dva procesy, a to aktualizace strategického plánu a zajištění operativních činností.

Na základě zkušeností z jiných lokalit je vhodné, aby pracovní skupina neukončila svoji činnost vypracováním strategického plánu, ale aby nadále pracovala a řešila naplňování aktivit a připravovala aktualizace strategického plánu.

Co se týká zajištění operativních činností, jedná se o průběžné organizování kontroly a sledování postupu prací, práce s připomínkami občanů a institucí, přípravu dokumentů, zajištění pracovních jednání a porad atd. Koordinaci této činnosti zajistí vedení Mikroregionu Kroměřížsko.



## 5. Závěr

Předkládaný dokument byl připraven pro potřeby mikroregionu jako základní nástroj jeho dlouhodobého rozvoje. Do jeho tvorby byli zapojeni nejen členové vedení mikroregionu a jeho jednotlivých obcí, ale i samotní obyvatelé mikroregionu.

Cílem vytvoření tohoto dokumentu bylo identifikovat priority pro rovnoměrný rozvoj mikroregionu a zvolit taková opatření a aktivity, které povedou k jeho naplňování.

Strategický plán obsahuje ve své návrhové části celou řadu zajímavých návrhů aktivit a projektů, jejichž realizace nepochybně přispěje k rozvoji mikroregionu nejen ve stanoveném období. Zároveň je koncepčním, otevřeným dokumentem, který bude na základě připomínek a nově definovaných potřeb průběžně upřesňován a aktualizován tak, aby co nejvíce přispěl k naplnění vize Mikroregionu Kroměřížsko jako oblasti nabízející plnohodnotný, trvale udržitelný, zdravý, bezpečný a kvalitní život.

## 6. Přílohy

- 6.1 Seznam zkratk
- 6.2 Seznam použitých zdrojů
- 6.3 Dotazníkový průzkum názorů mezi obyvateli obcí Mikroregionu Kroměřížsko

## 6.1. Seznam zkratek

BČOV	Biologická stanice čerpacích vod
Č. p.	Číslo popisné
ČČK	Český červený kříž
ČD	České dráhy
ČOV	Čistírna odpadních vod
ČS	Čistící stanice
ČSÚ	Český statistický úřad
EU	Evropská unie
EVVO	Environmentální vzdělávání, výchova a osvěta
ha	hektar
CHKO	Chráněná krajinná oblast
CHOPAV	Chráněná oblast přirozené akumulace vod
IOP	Integrovaný operační program
JK	Jezdecký klub
JZD	Jednotné zemědělské družstvo
k. ú	Katastrální území
LBC	Lokální biocentra
Mezinárodní dohoda AGN	Evropská dohoda o hlavních vnitrozemských vodních cestách
MRS Tovačov	Moravský rybářský svaz
MS	Myslivecké sdružení
MŠ	Mateřská škola
NPÚ	Národní památkový ústav
OkÚ	Okresní úřad
ONV	Okresní národní výbor
OP LZZ	Operační program lidské zdroje a zaměstnanost
OÚ	Obecní úřad
OV	Odpadní vody
PVC	Polvinylchlorid
ROP	Regionální operační program
s. p.	Státní podnik
SDH	Sbor dobrovolných hasičů
SF EU	Strukturální fondy Evropské unie
SLDB	Sčítání lidu, domů a bytů
SROP	Společný regionální operační program
SV	Skupinový vodovod

*Strategický plán Mikroregionu Kroměřížsko na léta 2011 - 2021*

SVČ	Středisko volného času
TJ	Tělovýchovná jednota
tj.	to je
ÚSES	Územní systém ekologické stability
ÚV	územní vodovod
VaK a.s.	Vodovody a kanalizace - akciová společnost
VDB	Veřejná databáze
VDJ	Vodojem
zej.	Zejména
zejm.	Zejména
ZUŠ	Základní umělecká škola
ZVHS OPM	Zemědělská vodohospodářská správa – Oblast povodí Moravy a Dyje

## 6.2. Seznam použitých zdrojů

- 1) *Agentura ochrany přírody a krajiny ČR* [online]. 2010 [cit. 2010-08-02]. Dostupné z WWW: <<http://www.ochranaprirody.cz/>>.
- 2) *Agentura ochrany přírody a krajiny České republiky* [online]. 2008 [cit. 2010-09-22]. Dostupné z WWW: <<http://mapy.nature.cz/>>.
- 3) *Český statistický úřad Zlínský kraj: Základní charakteristika obcí* [online]. 2010 [cit. 2010-09-22]. Dostupné z WWW: <[http://www.zlin.czso.cz/xz/edicniplan.nsf/t/0500397A70/\\$File/13-72230701.pdf](http://www.zlin.czso.cz/xz/edicniplan.nsf/t/0500397A70/$File/13-72230701.pdf)>.
- 4) *Český statistický úřad Zlínský kraj: Mapy správních obvodů* [online]. 2010 [cit. 2010-09-22]. Dostupné z WWW: <[http://www.zlin.czso.cz/xz/redakce.nsf/i/mapy\\_spravnych\\_obvodu](http://www.zlin.czso.cz/xz/redakce.nsf/i/mapy_spravnych_obvodu)>.
- 5) *Český statistický úřad Zlínský kraj: Počty potratů v obcích Zlínského kraje v letech 1995 až 2008* [online]. 2010 [cit. 2010-09-22]. Dostupné z WWW: [http://www.zlin.czso.cz/xz/redakce.nsf/i/pocty\\_potratu\\_v\\_obcich\\_zlinskeho\\_kraje\\_v letech\\_1995\\_az\\_2008/\\$File/potratty.xls](http://www.zlin.czso.cz/xz/redakce.nsf/i/pocty_potratu_v_obcich_zlinskeho_kraje_v letech_1995_az_2008/$File/potratty.xls).
- 6) *Český statistický úřad Zlínský kraj: Počty rozvodů v obcích Zlínského kraje* [online]. 2010 [cit. 2010-09-22]. Dostupné z WWW: <[http://www.zlin.czso.cz/xz/redakce.nsf/i/pocty\\_rozvodu\\_v\\_obcich\\_zlinskeho\\_kraje\\_v letech\\_1995\\_az\\_2008/\\$File/rozvody.xls](http://www.zlin.czso.cz/xz/redakce.nsf/i/pocty_rozvodu_v_obcich_zlinskeho_kraje_v letech_1995_az_2008/$File/rozvody.xls)>.
- 7) *Český statistický úřad Zlínský kraj: Počty sňatků v obcích Zlínského kraje* [online]. 2010 [cit. 2010-09-22]. Dostupné z WWW: <[http://www.zlin.czso.cz/xz/redakce.nsf/i/pocty\\_snatku\\_v\\_obcich\\_zlinskeho\\_kraje\\_v letech\\_1995\\_az\\_2008/\\$File/snatky.xls](http://www.zlin.czso.cz/xz/redakce.nsf/i/pocty_snatku_v_obcich_zlinskeho_kraje_v letech_1995_az_2008/$File/snatky.xls)>.
- 8) *Český statistický úřad Zlínský kraj: Počty živě narozených v obcích Zlínského kraje* [online]. 2010 [cit. 2010-09-22]. Dostupné z WWW: <[http://www.zlin.czso.cz/xz/redakce.nsf/i/pocty\\_zive\\_narozenykh\\_v\\_obcich\\_zlinskeho\\_kraje\\_v letech\\_1995\\_az\\_2008\\_celkem/\\$File/zive\\_narozeni.xls](http://www.zlin.czso.cz/xz/redakce.nsf/i/pocty_zive_narozenykh_v_obcich_zlinskeho_kraje_v letech_1995_az_2008_celkem/$File/zive_narozeni.xls)>.
- 9) Projektová kancelář A-S. *Generel cyklotras Mikroregionu Kroměřížsko : Vyhledávací a prověřovací studie*. Holešov : Projektová kancelář A-S, 2006. 51 s.
- 10) *Chráněná území Zlínského kraje* [online]. 2001-2010 [cit. 2010-09-22]. Dostupné z WWW: <<http://nature.hyperlink.cz/>>.
- 11) *Integrovaný portál MPSV* [online]. 2010 [cit. 2010-04-28]. Statistiky. Dostupné z WWW: <<http://portal.mpsv.cz/sz/stat>>.
- 12) *Integrovaný portál MPSV* [online]. 2010 [cit. 2010-09-22]. Statistiky nezaměstnanosti. Dostupné z WWW: <<http://portal.mpsv.cz/sz/stat/nz/mes>>.
- 13) *Mapy.cz* [online]. 2010 [cit. 2010-04-28]. Dostupné z WWW: <<http://www.mapy.cz/#mm=TP@x=139943424@y=132975616@z=11>>.
- 14) *Město Kroměříž* [online]. 2010 [cit. 2010-06-30]. Dostupné z WWW: <<http://www.mesto-kromeriz.cz/>>.
- 15) *Město Kroměříž: Územní plány obce Bařice - Velké Těšany* [online]. 2008 [cit. 2010-09-22]. Dostupné z WWW: <<http://www.mesto-kromeriz.cz/uzemniplany.asp?obec=bari&typ=%5CPlatn%FD>>.
- 16) *Město Kroměříž: Územní plány Kroměříž* [online]. 2009 [cit. 2010-09-22]. Dostupné z WWW: <<http://www.mesto-kromeriz.cz/uzemniplany.asp?obec=krom&typ=%5CPlatn%FD>>.



- 17) *Město Kroměříž: Územní plány Lutopecny*. 2010 [2010-09-22]. Dostupné z WWW: <<http://www.mesto-kromeriz.cz/uzemniplany.asp?obec=luto&typ=%5CPlatn%FD>>.
- 18) *Město Kroměříž: Územní plány Rataje - projednávány* [online]. 2010 [cit. 2010-09-22]. Dostupné z WWW: <<http://www.mesto-kromeriz.cz/uzemniplany.asp?obec=rata&typ=%5CProjedn%E1van%FD>>.
- 19) *Město Kroměříž* [online]. 2008 [cit. 2010-09-22]. Dostupné z WWW: <<http://www.mesto-kromeriz.cz/uzemniplany.asp?obec=bari&typ=%5CPlatn%FD>>.
- 20) *Město Kroměříž : Územní plány Skaštice* [online]. 2010 [cit. 2010-09-22]. Dostupné z WWW: <<http://www.mesto-kromeriz.cz/uzemniplany.asp?obec=skas>>.
- 21) *Město Kroměříž : Územní plány Šelešovice* [online]. 2008 [cit. 2010-09-22]. Dostupné z WWW: <<http://www.mesto-kromeriz.cz/uzemniplany.asp?obec=sele>>.
- 22) *Městský úřad Kroměříž: Textová část územního plánu Bezměrov - projednávány*. Kroměříž, odbor rozvoje města, 2010.
- 23) *Městský úřad Kroměříž: Textová část územního plánu Jarohněvice - návrh*. Kroměříž, odbor rozvoje města, 2010.
- 24) *Městský úřad Kroměříž: Textová část územního plánu Lubná - návrh*. Kroměříž, odbor rozvoje města, 2010.
- 25) *Městský úřad Kroměříž: Textová část územního plánu Střížovice- návrh*. Kroměříž, odbor rozvoje města, 2010.
- 26) *Městský úřad Kroměříž: Textová část územního plánu Zlobice – Bojanovce - návrh*. Kroměříž, odbor rozvoje města, 2010.
- 27) *Obec Bařice - Velké Těšany* [online]. 2007-2010 [cit. 2010-07-07]. Dostupné z WWW: <<http://www.bařice-velketesany.cz/>>.
- 28) *Obec Bařice - Velké Těšany : Podnikatelé a služby v Bařicích a Velkých Těšanech* [online]. 2010-05-12 [cit. 2010-05-17]. Dostupné z WWW: <<http://www.bařice-velketesany.cz/podnikatele/podnikatele.php>>.
- 29) *Obec Bezměrov* [online]. 2010 [cit. 2010-04-28]. Dostupné z WWW: <<http://www.bezmerov.cz/>>.
- 30) *Obec Jarohněvice* [online]. 2010 [cit. 2010-07-07]. Dostupné z WWW: <<http://www.jarohnevice.cz>>.
- 31) *Obec Lutopecny* [online]. 2010 [cit. 2010-05-24]. Dostupné z WWW: <<http://www.lutopecny.cz/>>.
- 32) *Obec Lubná* [online]. 2010 [cit. 2010-09-17]. Dostupné z WWW: <<http://www.obeclubna.cz/>>.
- 33) *Obec Rataje* [online]. 2010 [cit. 2010-05-10]. Dostupné z WWW: <<http://www.rataje.cz/>>.
- 34) *Obec Střížovice* [online]. 2010 [cit. 2010-09-22]. Dostupné z WWW: <<http://www.strizovice-km.cz>>.
- 35) *Obec Šelešovice* [online]. 2010 [cit. 2010-07-26]. Dostupné z WWW: <<http://www.selesovice.cz>>.
- 36) *Ředitelství silnic Zlínského kraje* [online]. 2008 [cit. 2010-04-28]. Dostupné z WWW: <<http://www.rszk.cz/>>.

- 37) *Ředitelství silnic Zlínského kraje* [online]. 2008 [cit. 2010-04-28]. Kraj Zlínský. Dostupné z WWW: <[http://www.rszk.cz/mapy/sd\\_krajzl.jpg](http://www.rszk.cz/mapy/sd_krajzl.jpg)>.
- 38) *Veřejná databáze ČSÚ : Neobydlené byty v trvale obydlených domech v obcích okresu* [online]. 2010 [cit. 2010-05-11]. Dostupné z WWW: <[http://vdb.czso.cz/vdbvo/tabparam.jsp?vo=tabulka&cislotab=OB064\\_OK.31&kapitola\\_id=102&voa=tabulka&go\\_zobraz=1&verze=1](http://vdb.czso.cz/vdbvo/tabparam.jsp?vo=tabulka&cislotab=OB064_OK.31&kapitola_id=102&voa=tabulka&go_zobraz=1&verze=1)>.
- 39) *Veřejná databáze ČSÚ : Obydlené rodinné domy podle období výstavby v obcích okresu* [online]. 2010 [cit. 2010-05-11]. Dostupné z WWW: <[http://vdb.czso.cz/vdbvo/tabparam.jsp?cislotab=OB058\\_OK.31&kapitola\\_id=100&voa=tabulka&go\\_zobraz=1&verze=1](http://vdb.czso.cz/vdbvo/tabparam.jsp?cislotab=OB058_OK.31&kapitola_id=100&voa=tabulka&go_zobraz=1&verze=1)>.
- 40) *Veřejná databáze ČSÚ : Obydlené byty podle právního důvodu užívání v obcích okresu* [online]. 2010 [cit. 2010-05-11]. Dostupné z WWW: <[http://vdb.czso.cz/vdbvo/tabparam.jsp?cislotab=OB072\\_OK.31&kapitola\\_id=103&voa=tabulka&go\\_zobraz=1&verze=1](http://vdb.czso.cz/vdbvo/tabparam.jsp?cislotab=OB072_OK.31&kapitola_id=103&voa=tabulka&go_zobraz=1&verze=1)>.
- 41) *Veřejná databáze ČSÚ : Obydlené byty v rodinných a bytových domech podle právního důvodu užívání v obcích okresu* [online]. 2010 [cit. 2010-05-11]. Dostupné z WWW: <[http://vdb.czso.cz/vdbvo/tabparam.jsp?vo=null&cislotab=OB072\\_OK.31&voa=tabulka&go\\_zobraz=1&verze=0](http://vdb.czso.cz/vdbvo/tabparam.jsp?vo=null&cislotab=OB072_OK.31&voa=tabulka&go_zobraz=1&verze=0)>.
- 42) *Veřejná databáze ČSÚ : Obydlené byty v rodinných a bytových domech podle počtu místností v obcích okresu* [online]. 2010 [cit. 2010-05-11]. Dostupné z WWW: <[http://vdb.czso.cz/vdbvo/tabparam.jsp?cislotab=OB075\\_OK.31&kapitola\\_id=104&voa=tabulka&go\\_zobraz=1&verze=1](http://vdb.czso.cz/vdbvo/tabparam.jsp?cislotab=OB075_OK.31&kapitola_id=104&voa=tabulka&go_zobraz=1&verze=1)>.
- 43) *Veřejná databáze ČSÚ : Obydlené domy podle technického vybavení v obcích okresu* [online]. 2010 [cit. 2010-05-11]. Dostupné z WWW: <[http://vdb.czso.cz/vdbvo/tabparam.jsp?vo=tabulka&cislotab=OB062\\_OK.31&kapitola\\_id=100&voa=tabulka&go\\_zobraz=1&verze=1](http://vdb.czso.cz/vdbvo/tabparam.jsp?vo=tabulka&cislotab=OB062_OK.31&kapitola_id=100&voa=tabulka&go_zobraz=1&verze=1)>.
- 44) *Veřejná databáze ČSÚ : Obyvatelstvo podle ekonomické aktivity a pohlaví v obcích okresu* [online]. 2010 [cit. 2010-05-11]. Dostupné z WWW: <[http://vdb.czso.cz/vdbvo/tabparam.jsp?vo=tabulka&cislotab=OB028\\_OK.31&kapitola\\_id=44&voa=tabulka&go\\_zobraz=1&verze=1](http://vdb.czso.cz/vdbvo/tabparam.jsp?vo=tabulka&cislotab=OB028_OK.31&kapitola_id=44&voa=tabulka&go_zobraz=1&verze=1)>.
- 45) *Veřejná databáze ČSÚ : Obyvatelstvo 15-leté a starší podle nejvyššího ukončeného vzdělání v obcích okresu* [online]. 2010 [cit. 2010-05-11]. Dostupné z WWW: <[http://vdb.czso.cz/vdbvo/tabparam.jsp?vo=tabulka&cislotab=OB026\\_OK.31&kapitola\\_id=85&voa=tabulka&go\\_zobraz=1&verze=1](http://vdb.czso.cz/vdbvo/tabparam.jsp?vo=tabulka&cislotab=OB026_OK.31&kapitola_id=85&voa=tabulka&go_zobraz=1&verze=1)>.
- 46) *Veřejná databáze ČSÚ : Podíl věřících podle náboženského vyznání na celkovém počtu obyvatel v obcích okresu v procentech* [online]. 2010 [cit. 2010-05-11]. Dostupné z WWW: <[http://vdb.czso.cz/vdbvo/tabparam.jsp?cislotab=OB012\\_OK.31&kapitola\\_id=87&voa=tabulka&go\\_zobraz=1&verze=1](http://vdb.czso.cz/vdbvo/tabparam.jsp?cislotab=OB012_OK.31&kapitola_id=87&voa=tabulka&go_zobraz=1&verze=1)>.
- 47) *Veřejná databáze ČSÚ: Pohyb obyvatel ve vybraném území – časová řada* [online]. 2010 [cit. 2010-04-28]. Dostupné z WWW: <[http://vdb.czso.cz/tabdetail.jsp?kapitola\\_id=19&potvrz=Zobrazit+tabulku&go\\_zobraz=1&pro\\_4982914=588326&childsel0=5&childsel1=5&cislotab=DEM1010CU&voa=tabulka&str=tabdetail.jsp](http://vdb.czso.cz/tabdetail.jsp?kapitola_id=19&potvrz=Zobrazit+tabulku&go_zobraz=1&pro_4982914=588326&childsel0=5&childsel1=5&cislotab=DEM1010CU&voa=tabulka&str=tabdetail.jsp)>.
- 48) *Veřejná databáze ČSÚ : Složení rodinných domácností v obcích okresu* [online]. 2010 [cit. 2010-05-11]. Dostupné z WWW: <

- [http://vdb.czso.cz/vdbvo/tabparam.jsp?vo=tabulka&cislotab=OB050\\_OK.31&kapitola\\_id=96&voa=tabulka&go\\_zobraz=1&verze=1](http://vdb.czso.cz/vdbvo/tabparam.jsp?vo=tabulka&cislotab=OB050_OK.31&kapitola_id=96&voa=tabulka&go_zobraz=1&verze=1)>.
- 49) *Veřejná databáze ČSÚ : Struktura domovního fondu* [online]. 2010 [cit. 2010-05-11]. Dostupné z WWW: <  
[http://vdb.czso.cz/vdbvo/tabparam.jsp?cislotab=OB054\\_OK.31&kapitola\\_id=100&voa=tabulka&go\\_zobraz=1&verze=1](http://vdb.czso.cz/vdbvo/tabparam.jsp?cislotab=OB054_OK.31&kapitola_id=100&voa=tabulka&go_zobraz=1&verze=1)>.
- 50) *Veřejná databáze ČSÚ : Úplné rodiny podle počtu členů v obcích okresu* [online]. 2010 [cit. 2010-05-11]. Dostupné z WWW: <  
[http://vdb.czso.cz/vdbvo/tabparam.jsp?vo=tabulka&cislotab=OB051\\_OK.31&kapitola\\_id=96&voa=tabulka&go\\_zobraz=1&verze=1](http://vdb.czso.cz/vdbvo/tabparam.jsp?vo=tabulka&cislotab=OB051_OK.31&kapitola_id=96&voa=tabulka&go_zobraz=1&verze=1)>.
- 51) *Veřejná databáze ČSÚ : Vybrané statistické údaje za obec* [online]. 2010 [cit. 2010-04-28]. Dostupné z WWW: <  
[http://vdb.czso.cz/vdbvo/tabparam.jsp?cislotab=MOS+ZV01&kapitola\\_id=5&voa=tabulka&go\\_zobraz=1&aktualizuj=Aktualizovat&pro\\_4382338=588938](http://vdb.czso.cz/vdbvo/tabparam.jsp?cislotab=MOS+ZV01&kapitola_id=5&voa=tabulka&go_zobraz=1&aktualizuj=Aktualizovat&pro_4382338=588938)>.
- 52) *Vítejte ve Skašticích* [online]. 2010 [cit. 2010-05-27]. Dostupné z WWW: <  
<http://www.skastice.cz>>.
- 53) *Wikipedie, otevřená encyklopedie* [online]. 2002 [cit. 2010-05-24]. Dostupné z WWW: <  
[http://cs.wikipedia.org/wiki/Hlavn%C3%AD\\_strana](http://cs.wikipedia.org/wiki/Hlavn%C3%AD_strana)>.
- 54) *Zlobice - Bojanovice* [online]. 2010 [cit. 2010-07-27]. Dostupné z WWW: <  
<http://www.zlobice-bojanovice.cz>>.

### ***6.3. Dotazníkový průzkum názorů mezi obyvateli obcí Mikroregionu Kroměřížsko***

Vzhledem ke svému rozsahu tvoří výsledky dotazníkového šetření mezi obyvateli Mikroregionu Kroměřížsko samostatnou přílohu strategického dokumentu, která je ovšem jeho nezbytnou součástí.