



Evropská unie
Evropský sociální fond
Operační program Zaměstnanost



MĚSTO VÍTKOV



Strategický plán rozvoje města Vítkova na období 2022 – 2031

**Analytická, návrhová
a implementační část**

2022

Veřejná zakázka „Strategický plán rozvoje města Vítkova na období 2022 – 2031“ je realizována v rámci projektu „Přívětivý úřad Vítkov“, registrační číslo projektu CZ.03.4.74/0.0/0.0/18_092/0014525, financovaného z Evropského sociálního fondu prostřednictvím Operačního programu Zaměstnanost.

Strategický plán rozvoje města Vítkova na období 2022 – 2031

se skládá z následujících dokumentů:

- 1. Analytická, návrhová a implementační část**
- 2. Akční plán a zásobník projektů**

Zpracovatel:

PROCES – Centrum pro rozvoj obcí a regionů, s.r.o.

Moravská 758/95, 700 30 Ostrava-Hrabůvka, IČ: 28576217

tel.: +420 595 136 023, web: <http://rozvoj-obce.cz>, e -mail: info@rozvoj-obce.cz

Realizační tým:

Doc. Ing. Lubor Hruška, Ph.D.

Ing. Ivana Foldynová, Ph.D.

PhDr. Andrea Hrušková

Ing. David Kubáň

Bc. Linda Vyvialová

Mgr. Štěpán Strnadel

a další

Zpracováno v úzké součinnosti s městem Vítkov.

Zpracováno ke dni 2. 3. 2022.

OBSAH

Seznam zkratk	4
Úvod	5
1 ANALYTICKÁ ČÁST	6
1.1 Základní shrnutí tvorby strategie	6
1.1.1 Organizační struktura tvorby strategického plánu	6
1.1.2 Zapojení veřejnosti	7
1.2 Identifikace a popis zdrojů dat (znalostní báze)	8
1.3 Vyhodnocení vazeb dalších koncepčních dokumentů	9
1.4 Základní charakteristika města	14
1.5 Demografická charakteristika města	21
1.6 Kvalita života obyvatel	27
1.6.1 Vzdělávání	27
1.6.2 Sociální oblast	33
1.6.3 Zdraví obyvatel	39
1.6.4 Bezpečnost obyvatel	41
1.6.5 Bydlení	43
1.6.6 SWOT analýza vč. stromu problémů, specifikace klíčových oblastí změn: Kvalita života obyvatel	49
1.7 Rozvoj území	52
1.7.1 Technická infrastruktura, územní rozvoj	52
1.7.2 Doprava, mobilita	60
1.7.3 Životní prostředí	63
1.7.4 SWOT analýza vč. stromu problémů, specifikace klíčových oblastí změn: Rozvoj území	70
1.8 Podnikání, cestovní ruch a volnočasové aktivity	74
1.8.1 Podnikání a zaměstnanost	74
1.8.2 Cestovní ruch	76
1.8.3 Kultura, sport a volnočasové aktivity	81
1.8.4 SWOT analýza vč. stromu problémů, specifikace klíčových oblastí změn: Podnikání, cestovní ruch a volnočasové aktivity	87
1.9 Řízení a správa města	90
1.9.1 Ekonomika – efektivní řízení městského úřadu	90
1.9.2 Marketing města – komunikace a spolupráce s obyvateli a s dalšími subjekty	92
1.9.3 SWOT analýza vč. stromu problémů, specifikace klíčových oblastí změn: Řízení a správa města	95

2	NÁVRHOVÁ ČÁST	97
	Vize:	97
	Globální cíle:	97
	Tematické oblasti:	98
2.1	Tematická oblast A: Kvalita života obyvatel	98
2.2	Tematická oblast B: Rozvoj území	99
2.3	Tematická oblast C: Podnikání, cestovní ruch a volnočasové aktivity	100
2.4	Tematická oblast D: Řízení a správa města	101
3	IMPLEMENTACE A MONITORING	102
3.1	Způsob implementace a její organizační zajištění	102
3.2	Příprava aktivit/projektů k realizaci	104
3.3	Monitoring, hodnocení a aktualizace SPRV.....	106
3.4	Indikátorová soustava	107
4	PŘÍLOHY	109
4.1	Příloha č. 1: Průzkum obyvatel	109
4.2	Příloha č. 2: Průzkum podnikatelského prostředí	140
4.3	Příloha č. 3: Doplnující tabulky a grafy analytické části	150

SEZNAM ZKRATEK

AOPK	Agentura ochrany přírody a krajiny ČR
ČHMÚ	Český hydrometeorologický ústav
ČOV	Čistírna odpadních vod
ČR	Česká republika
ČSÚ	Český statistický úřad
DPS	Dům s pečovatelskou službou
EVVO	Environmentální vzdělávání, výchova a osvěta
EVL	Evropsky významná lokalita
HZS ČR	Hasičský záchranný sbor ČR
IC, TIC	Informační centrum, Turistické informační centrum
ISOH	Informační systém odpadového hospodářství
KES	Koeficient ekologické stability
KD	Kulturní dům
k. ú.	Katastrální území
KVČ	Kulturně-vzdělávací činnost
MAS	Místní akční skupina
MěÚ	Městský úřad
MMR	Ministerstvo pro místní rozvoj
MP	Městská policie
MŠ	Mateřská škola
MŠMT	Ministerstvo školství, mládeže a tělovýchovy
MŽP	Ministerstvo životního prostředí
NNO	Nestátní nezisková organizace
NS	Naučná stezka
ODIS	Integrovaný dopravní systém Moravskoslezského kraje
PS	Pracovní skupina
RES	Registr ekonomických subjektů
ŘS	Řídící skupina
ŘSD	Ředitelství silnic a dálnic ČR
Sb.	Sbírka
SKIP	Svaz knihovníků a informačních pracovníků ČR
SLDB	Sčítání lidu, domů a bytů
SO	Správní obvod
SO ORP	Správní obvod obce s rozšířenou působností
SO POÚ	Správní obvod obce s pověřeným obecním úřadem
SPRV	Strategický plán rozvoje města Vítkova na období 2022 – 2031
SŠ	Střední škola
SVČ	Středisko volného času
TSMV	Technické služby města Vítkova
ÚP	Územní plán
ÚSES	Územní systém ekologické stability
VPM	Volná pracovní místa
VVN	Velmi vysoké napětí
ZŠ	Základní škola

ÚVOD

Strategický plán rozvoje města Vítkova na období 2022 – 2031 je jeden ze základních rozvojových dokumentů vyjadřující předpokládaný vývoj Vítkova v dlouhodobém časovém horizontu 10 let. Zpracování strategického plánu vychází z metodiky schválené a zpracované MMR ČR. Příprava strategie je rozdělena do jednotlivých etap.

Strategické plánování přináší systematický, dlouhodobý a komplexní přístup vycházející ze sdílené představy o společné budoucnosti, který optimalizuje využití lidských a finančních zdrojů dlouhodobým sledováním předem vytyčeného cíle. Stěžejním dokumentem strategického plánování je strategický plán. Odhaluje slabiny i přednosti města, stanovuje směr jeho dalšího vývoje, zaměřuje aktivity města na řešení jeho hlavních problémů a určuje priority města pro stanovený časový úsek. Města bez zpracovaného strategického plánu se mohou dostat do situace, kdy vytvářejí pouze krátkodobý plán, ve formě každoročního sestavování a schvalování rozpočtu.

V rámci zpracovávání strategického plánu je klíčová partnerská spolupráce se zadavatelem a dosažení společného konsenzu při zpracování strategického plánu, který bude navazovat na využití osvědčené postupy v předchozím plánovacím období. Strategický plán rozvoje města Vítkova na období 2022 – 2031 je základním rozvojovým dokumentem deklarujícím střednědobé a dlouhodobé cíle rozvoje města. Vychází ze skutečných potřeb území a je formován na základě dohody všech zapojených aktérů, čímž je zabezpečena kontinuita i v dalším volebním období.

Tento dokument představuje Analytickou část strategického plánu. Jedná se o analytický dokument, charakterizující danou oblast v rozsahu nezbytném pro vytvoření výchozí poznatkové základny, z něhož bude vycházet strategie dalšího rozvoje. Strategie je složena z Analytické, návrhové a implementační části, dále je zpracován Akční plán a zásobník projektů.

Cílem Analytické části je shrnout současný stav a porozumět řešenému problému. Není jím vyčerpávající přehled všech aspektů života ve městě, ale jejich cílený výběr, provázání a zevšeobecnění. Analýza je provedena za účelem nalezení hlavních potenciálních pólů rozvoje při zohlednění současných změn, jejichž další podporou dojde ke stimulaci ekonomického a sociálního růstu území města a ochraně území před růstem sociálních a bezpečnostních rizik.

1 ANALYTICKÁ ČÁST

1.1 ZÁKLADNÍ SHRNUÍ TVORBY STRATEGIE

Strategický plán rozvoje města Vítkova na období 2022 – 2031 je zpracován ve spolupráci s externím zpracovatelem (společnost PROCES – Centrum pro rozvoj obcí a regionů, s.r.o.) se zapojením Městského úřadu Vítkov (dále jen MěÚ), občanů města, různých cílových skupin (např. spolky, podnikatelé, příspěvkové organizace) a veřejnosti.

Strategické plánování přináší systematický, dlouhodobý a komplexní přístup vycházející ze sdílené představy o společné budoucnosti, který optimalizuje využití lidských a finančních zdrojů dlouhodobým sledováním předem vytyčeného cíle. Cílem strategického rozvojového plánu je na základě konstruktivního a aktuálního vyhodnocení stávající situace vytvořit reálné možnosti, resp. cesty k udržitelnému rozvoji města Vítkova.

Předpokladem pro úspěšné dosažení cíle projektu je vzájemně provázaná realizace všech činností a jejich následná vzájemná synergie.

1.1.1 ORGANIZAČNÍ STRUKTURA TVORBY STRATEGICKÉHO PLÁNU

V rámci přípravné fáze projektu byla nastavena organizační struktura. Ta přesně určuje, kdo tvorbu **Strategického plánu rozvoje města Vítkova na období 2022 – 2031** řídí, a kdo bude v každé fázi projektu odpovědný za výstupy. V rámci tvorby strategického plánu je nastavena tato organizační struktura:

1. Zadávatel strategie – zastupitelstvo města
2. Řídící skupina – vybraní členové Rady města
3. Gestor strategického plánu – pan starosta
4. Koordinátor strategického plánu – paní tajemnice
5. Členové pracovní skupiny - pozice jsou obsazeny z řad pracovníků MěÚ, zastupitelů, případně externích odborníků s odbornou znalostí problematiky a místního prostředí.
6. Manažer komunikace – spolupracuje na vytvoření Plánu komunikace při tvorbě strategie a pomáhá jej zajišťovat. Spolupracuje na tvorbě a realizaci anket, šetření, publikování výstupů.

Externí zpracovatel strategie, společnost PROCES – Centrum pro rozvoj obcí a regionů, s.r.o. plní smluvní podmínky zpracování strategického plánu, spolupracuje s koordinátorem strategického plánu a manažerem komunikace.

Koordinátor strategického plánu úzce spolupracuje s externím zpracovatelem, dodává potřebná data a podklady pro zpracování strategie. Mezi hlavní činnosti koordinátora se řadí organizace zapojování veřejnosti do tvorby strategie, koordinace výstupů z komise pro strategické řízení a pracovních skupin, spolupráce s externím zpracovatelem, předkládání dílčích výstupů k projednání do Rady města, sledování a vyhodnocování dodržování harmonogramu zpracování strategického plánu, předložení strategie ke schválení Zastupitelstvu.

Řídící skupina (ŘS) bude schvalovat dokumenty, které budou následně představeny Radě města a zastupitelstvu města. Činnost a kompetence řídicí skupiny je vymezena v návrhu jednacího řádu.

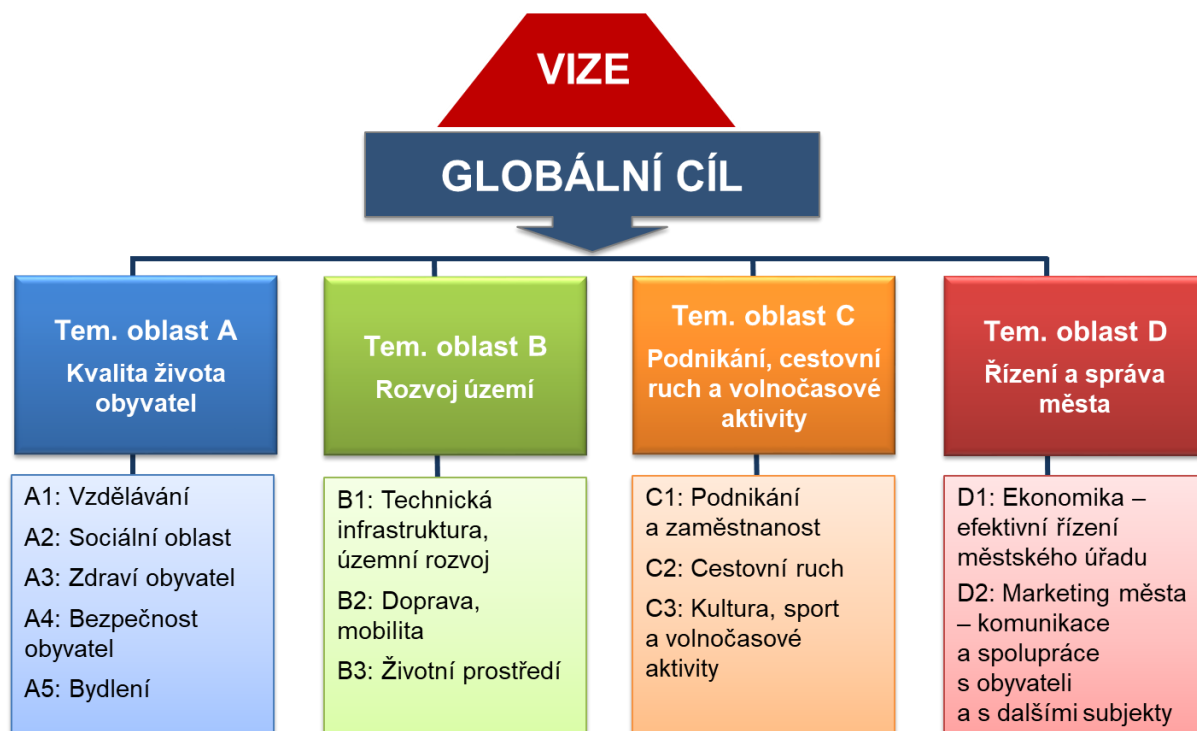
Vedoucí pracovních skupin spolupracují se zpracovatelem a plní roli koordinačního orgánu. Vedoucí pracovních skupin jsou zástupci vedoucích pracovníků (odborných pracovníků) MěÚ.

Pracovní skupiny (PS) se podílejí na finalizaci analytické části, diskuzi k vizi města, navrhování tematických oblastí rozvoje města, cílů a opatření. Zároveň budou diskutovat a navrhovat konkrétní projektové záměry do Akčního plánu. Jedná se o tzv. stakeholdery, tj. nositele informací, kteří mají pro zpracování úspěšných rozvojových dokumentů zásadní charakter. Zahrnují zejména pracovníky zpracovatele, subjekt zadavatele (delegovaní členové samosprávy a vybraní zaměstnanci úřadu), klíčové subjekty ekonomického a sociálního života ve městě, místní organizace. Pro účely jednání

pracovních skupin je navržen jednací řád. Každého jednání pracovní skupiny při tvorbě strategického plánu se bude účastnit zástupce zpracovatelské společnosti PROCES – Centrum pro rozvoj obcí a regionů, s.r.o.

Vytvořené pracovní skupiny:

1. Kvalita života obyvatel
2. Rozvoj území
3. Podnikání, cestovní ruch a volnočasové aktivity
4. Řízení a správa města



Zdroj: PROCES, 2020

1.1.2 ZAPOJENÍ VEŘEJNOSTI

Významnou součástí tvorby Analytické části strategického plánu je zapojení místních aktérů a veřejnosti. Komunikace se zainteresovanými stranami a jejich zapojení do tvorby strategie bude probíhat těmito způsoby:

Veřejná projednání budou sloužit pro informování zainteresovaných stran o průběhu, výstupech a výsledcích tvorby strategie s možností projednávat dílčí výstupy tvorby strategie.

Dotazníkové šetření bude využito pro zapojení zainteresovaných stran a zjištění podnětů ke zkvalitnění života ve městě, které slouží jako podklad ke zpracování strategie. Názory, preference a priority občanů města, různých cílových skupin (podnikatelé, NNO) a odborné veřejnosti budou velmi důležitým podkladem pro vypracování strategického plánu.

Pracovní skupiny budou vytvořeny za účelem zapojení zainteresovaných stran do tvorby návrhové a implementační části. Pracovní skupiny se budou podílet na finalizaci analytické části, diskuzi k vizi města, navrhování tematických oblastí rozvoje města, cílů a opatření. Zároveň budou diskutovat a navrhovat konkrétní projektové záměry do Akčního plánu.

Internetové stránky, sociální sítě, tiskové zprávy - v rámci projektu bude vytvořen odkaz na internetových stránkách města, kde budou průběžně zveřejňovány veškeré informace a dokumenty

k jednotlivým částem projektu. Občané budou dále průběžně informováni prostřednictvím facebooku města, místního tisku a mobilního rozhlasu.

1.2 IDENTIFIKACE A POPIS ZDROJŮ DAT (ZNALOSTNÍ BÁZE)

V této kapitole jsou shromážděny veškeré dostupné relevantní zdroje, které byly využity pro tvorbu analytické části **Strategického plánu rozvoje města Vítkova**. V rámci tvorby strategických plánů je vždy vhodné reagovat a navazovat na koncepční a strategické dokumenty vyšších územních jednotek, v tomto případě Moravskoslezského kraje a České republiky. Pro tvorbu strategického plánu je rovněž nutná provázanost s územním a komunitním plánem a dalšími strategickými a koncepčními dokumenty města.

V rámci zpracování analytické části **Strategického plánu rozvoje města Vítkova** byla provedena analýza statistických dat a dalších informačních zdrojů, přičemž byly využity následující zdroje a databáze ČR:

Agentura ochrany přírody a krajiny – Ústřední seznam ochrany přírody
CENIA
ČHMÚ
<ul style="list-style-type: none">• <i>Mapy znečištění ovzduší</i>• <i>Průměrné měsíční koncentrace látek</i>
ČSÚ – Veřejná databáze
<ul style="list-style-type: none">• <i>Vývoj počtu obyvatel</i>• <i>Věkové složení obyvatelstva</i>• <i>Přirozený přírůstek/úbytek</i>• <i>Migrační saldo</i>• <i>Uchazeči o zaměstnání a podíl nezaměstnaných osob</i>• <i>Využití půdního fondu</i>• <i>Podrobné úmrtnostní tabulky v časové řadě</i>• <i>Územně analytické podklady</i>
ČSÚ - Statistická ročenka
ČSÚ – Statistický bulletin
HZS ČR (Hasičský záchranný sbor ČR)
Mapa kriminality
<ul style="list-style-type: none">• <i>Zjištěné a objasněné trestné činy</i>
Městská policie Vítkov
<ul style="list-style-type: none">• <i>Výroční zprávy</i>
Ministerstvo kultury ČR
<ul style="list-style-type: none">• <i>Ústřední seznam kulturních památek</i>
Ministerstvo práce a sociálních věcí
<ul style="list-style-type: none">• <i>Registr poskytovatelů sociálních služeb</i>
Ministerstvo vnitra ČR
<ul style="list-style-type: none">• <i>Počet cizinců s realizovaným pobytem</i>
Ministerstvo životního prostředí, ISOH
<ul style="list-style-type: none">• <i>Produkce komunálního odpadu</i>
Monitor státní pokladny
Národní registr poskytovatelů zdravotních služeb
Národní památkový ústav
<ul style="list-style-type: none">• <i>Památky s památkovou ochranou</i>
Reas realitní report

Rejstřík škol MŠMT

- *Kapacita mateřských a základních škol*

RES (Registr ekonomických subjektů)

ŘSD (Ředitelství silnic a dálnic ČR)

SLDB (Sčítání lidu, domů a bytů) 2011

- *Struktura obyvatel dle rodinného stavu*
- *Struktura obyvatel dle vzdělání*
- *Struktura obyvatel dle náboženského vyznání*
- *Národnostní struktura obyvatel*
- *Struktura bytového fondu*
- *Struktura domovního fondu*
- *Ekonomická charakteristika obyvatel*
- *Zaměstnanost osob podle odvětví ekonomické činnosti*

Výroční zprávy škol a školských zařízení

Dále byla provedena analýza statistických dat a jiných informačních zdrojů dostupných z koncepčních, strategických a rozvojových dokumentů a jiných informačních zdrojů Moravskoslezského kraje a koncepční a strategické dokumenty města Vítkova.

Zjištěné poznatky byly doplněny o podklady poskytnuté Městským úřadem Vítkova.

1.3 VYHODNOCENÍ VAZEB DALŠÍCH KONCEPČNÍCH DOKUMENTŮ

V rámci této kapitoly je zpracována analýza dosavadních řešení na národní i nadnárodní úrovni a vazeb na další koncepční dokumenty. Jsou zde popsány metodiky teorie a tvorby strategických plánů, provázanost strategického plánu s nadřazenými dokumenty vyšší úrovně a jinými koncepčními, strategickými a rozvojovými dokumenty.

Strategické plánování je měkký koncept, tzn., nemá pevné legislativní ukotvení. Postup tvorby strategických dokumentů není prozatím legislativně ukotven a neexistuje jednotný postup, jak strategicky plánovat.

Nejvhodnější přístup však spočívá v reflektování kontextu daného místa a zapojování hlavních aktérů plánování, identifikování jejich postojů a hodnot. Důležité je do procesu plánování zapojit širokou veřejnost a další aktéry. Tyto skupiny se pak cítí spjatý s danými opatřeními a snáze je přijmou. Při strategickém plánování je důležitá spolupráce veřejného a soukromého sektoru.

K oblasti strategického plánování existuje několik příruček, které obsahují doporučení, jak v praxi postupovat (Metodika tvorby programu rozvoje obce nebo Metodika přípravy veřejných strategií).

Metodika tvorby programu rozvoje obce, jejímž garantem je Ministerstvo pro místní rozvoj České republiky, byla vytvořena s cílem napomoci obcím lépe využívat dostupné nástroje regionální politiky, a to posílením schopnosti obcí koncepčně řídit jejich rozvoj (zejména prostřednictvím tvorby rozvojových dokumentů - strategií a programů rozvoje).

Metodika shrnuje důležité principy tvorby strategických dokumentů a udává, že:

- *Zásadní a nezastupitelnou roli v procesu tvorby strategie hraje politická reprezentace obce (starosta/primátor, rada obce, zastupitelstvo obce).*
- *Do procesu zpracování musí být zapojeni relevantní aktéři na obecní úrovni. Je vhodné co nejvíce zapojit občany obce. Občané musí být průběžně informováni, musí mít možnost vhodným způsobem vyjádřit své názory (např. v rámci veřejných diskuzí, formou dotazníkového šetření*

apod.) a jejich připomínky musí být řádně vypořádány. Vhodným způsobem je potřebné zapojit i neziskové organizace a podnikatele působící v obci.

- Důležitým subjektem v procesu tvorby strategie je pracovní skupina. Pracovní skupina je významnou tvůrčí silou: projednává jednotlivé návrhy, slaďuje rozporná stanoviska apod.
- Je nutné respektovat relevantní koncepční dokumenty z krajské a národní úrovně.
- Musí být reflektován územní plán obce.
- Strategie musí být zpracována reálně s ohledem na rozpočtové a majetkové možnosti obce.
- Je potřebné prověřit soulad strategie s rozvojovými záměry okolních obcí a obcí v rámci svazků obcí, jichž je obec členem.

Další příručkou obsahující doporučení v oblasti strategického plánování je **Metodika přípravy veřejných strategií**, která byla vydána Ministerstvem pro místní rozvoj České republiky. Metodika sjednocuje postup při vytváření strategických dokumentů s cílem zvýšit jejich kvalitu a vzájemnou provázanost.

Metodika přípravy veřejných strategií obsahuje podrobný popis jednotlivých fází procesu tvorby strategického dokumentu:

- Identifikace potřeby tvorby strategie
- Nastavení projektu
- Analytická a prognostická fáze
- Stanovení základního strategického směřování
- Rozpracování strategie
- Nastavení plánu implementace
- Schvalování strategie

PROVÁZÁNÍ ROZVOJOVÝCH DOKUMENTŮ

Strategický plán by měl být v součinnosti s ostatními strategickými, koncepčními a rozvojovými dokumenty území, jak zobrazuje následující obrázek.

Obrázek 1.1: Vzájemné provázání složek prostorového plánování



Zdroj dat: PROCES, vlastní zpracování

Strategické a územní plánování jsou důležitými nástroji rozvoje území. Z hlediska rozvoje území je jejich význam rovnocenný, důležitá je jejich vzájemná provázanost. Strategický plán musí respektovat územní limity, jejichž zdrojem je územní dokumentace, a také územní dokumentace musí respektovat záměry strategických plánů.

Nadřazenými strategickými dokumenty na národní úrovni jsou:

Strategický rámec ČR 2030¹

Implementační plán ke Strategickému rámci Česká republika 2030²

¹ <https://www.cr2030.cz/strategie/>

² <https://www.cr2030.cz/strategie/dokumenty-ke-stazeni/>

Implementace Agendy 2030 pro udržitelný rozvoj (Cílů udržitelného rozvoje) v České republice³. V tomto dokumentu je rozepsáno 17 Cílů udržitelného rozvoje světového společenství (Sustainable Development Goals, dále jen SDG):

- *SDG 1 Vymýtit chudobu ve všech jejích formách všude na světě;*
- *SDG 2 Vymýtit hlad, dosáhnout potravinové bezpečnosti a zlepšení výživy, prosazovat udržitelné zemědělství;*
- *SDG 3 Zajistit zdravý život a zvyšovat jeho kvalitu pro všechny v jakémkoli věku;*
- *SDG 4 Zajistit inkluzivní a spravedlivé kvalitní vzdělávání a podporovat příležitosti celoživotního vzdělávání pro všechny;*
- *SDG 5 Dosáhnout genderové rovnosti a posílit postavení všech žen a dívek;*
- *SDG 6 Zajistit dostupnost vody a sanitačních zařízení pro všechny a udržitelné hospodaření s nimi;*
- *SDG 7 Zajistit přístup k cenově dostupným, spolehlivým, udržitelným a moderním zdrojům energie pro všechny;*
- *SDG 8 Podporovat trvalý, inkluzivní a udržitelný hospodářský růst, plnou a produktivní zaměstnanost a důstojnou práci pro všechny;*
- *SDG 9 Vybudovat odolnou infrastrukturu, prosazovat inkluzivní a udržitelnou industrializaci a podporovat inovace;*
- *SDG 10 Snížit nerovnost uvnitř zemí i mezi nimi;*
- *SDG 11 Vytvořit inkluzivní, bezpečná, odolná a udržitelná města a obce;*
- *SDG 12 Zajistit udržitelnou spotřebu a výrobu;*
- *SDG 13 Přijmout bezodkladná opatření na boj se změnou klimatu a zvládnání jejích dopadů;*
- *SDG 14 Chránit a udržitelně využívat oceány, moře a mořské zdroje pro zajištění udržitelného rozvoje;*
- *SDG 15 Chránit, obnovovat a podporovat udržitelné využívání suchozemských ekosystémů, udržitelně hospodařit s lesy, potírat rozšiřování pouští, zastavit a následně zvrátit degradaci půdy a zastavit úbytek biodiverzity;*
- *SDG 16 Podporovat mírové a inkluzivní společnosti pro udržitelný rozvoj, zajistit všem přístup ke spravedlnosti a vytvořit efektivní, odpovědné a inkluzivní instituce na všech úrovních;*
- *SDG 17 Posílit prostředky pro provádění a oživit globální partnerství pro udržitelný rozvoj.*

Strategie přizpůsobení se změně klimatu v podmínkách ČR⁴

Národní akční plán adaptace na změnu klimatu⁵

Státní politika životního prostředí 2030 s výhledem do 2050⁶

Národní koncepce realizace politiky soudržnosti v ČR po roce 2020⁷. V tomto dokumentu je stanoveno 5 priorit. Těmito prioritami jsou:

- *Nízkouhlíková ekonomika a odpovědnost k životnímu prostředí;*
- *Rozvoj ekonomiky založený na výzkumu, inovacích a uplatnění nových technologií;*
- *Vzdělaná a sociálně soudržná společnost;*

³ <https://www.cr2030.cz/strategie/dokumenty-ke-stazeni/>

⁴ https://www.mzp.cz/cz/zmena_klimatu_adaptacni_strategie

⁵ https://www.mzp.cz/cz/narodni_akcni_plan_zmena_klimatu

⁶ https://www.mzp.cz/cz/statni_politika_zivotniho_prostredi

⁷ <https://www.dotaceeu.cz/cs/Evropske-fondy-v-CR/KOHEZNI-POLITIKA-PO-ROCE-2020/Koncepce-CR-pro-politiku-soudrznosti-2021>

- *Dostupnost a mobilita;*
- *Udržitelný rozvoj území.*

Strategie regionálního rozvoje ČR 2021+⁸

Průmysl 4.0⁹

Pro rozvoj je podstatné **územní plánování**, které je jedním z nástrojů pro řízení a rozvoj území. Stěžejním dokumentem je územní plán. Jedná se o druh plánovací dokumentace, jenž má za cíl nalézt optimální rovinu v prostorovém a funkčním uspořádání území v krajině. Cílem územního plánování je vytvářet předpoklady pro výstavbu a pro udržitelný rozvoj území, spočívající ve vyváženém vztahu podmínek pro příznivé životní prostředí, pro hospodářský rozvoj a pro soudržnost společnosti obyvatel území a který uspokojuje potřeby současné generace, aniž by ohrožoval podmínky života generací budoucích. Územní plánování je v České republice upraveno zákonem č. 183/2006 Sb., o územním plánování a stavebním řádu, ve znění pozdějších předpisů.

PROVÁZÁNÍ S DALŠÍMI RELEVANTNÍMI ROZVOJOVÝMI DOKUMENTY – KRAJSKÁ ÚROVEŇ

Byla provedena analýza statistických dat a jiných informačních zdrojů dostupných z koncepčních, strategických a rozvojových dokumentů a jiných informačních zdrojů Moravskoslezského kraje:

- **Strategie rozvoje Moravskoslezského kraje 2019 – 2027¹⁰.** V rámci strategie je stanoveno 6 prioritních tematických oblastí a 25 strategických oblastí změn:
 1. *Podnikavější a inovativnější kraj:*
 - 1.1 *Podnikaví lidé*
 - 1.2 *Vznik a růst firem*
 - 1.3 *Podnikatelský a inovační ekosystém*
 - 1.4 *Výzkum a vývoj*
 - 1.5 *Velké firmy*
 2. *Vzdělanější a zaměstnanější kraj:*
 - 2.1 *Moderní vzdělávání a kompetence pro život*
 - 2.2 *Atraktivní vysoké školy*
 - 2.3 *Kariérové poradenství*
 - 2.4 *Kvalitní pracovní místa*
 - 2.5 *Inovace při snižování dlouhodobé nezaměstnanosti*
 3. *Zdravější a soudržnější kraj:*
 - 3.1 *Kvalitní a vysoce odborná zdravotní péče*
 - 3.2 *Prevence a zdravý životní styl*
 - 3.3 *Život v komunitě*
 - 3.4 *Služby společně*
 4. *Čistější a zelenější kraj:*
 - 4.1 *Čisté ovzduší*
 - 4.2 *Prevence vzniku a využití odpadu*
 - 4.3 *Adaptace na dopady klimatické změny*
 - 4.4 *Šetrné využívání krajiny*
 - 4.5 *Environmentální vzdělávání, výchova a osvěta*
 - 4.6 *Nová energetika*
 5. *Propojenější a chytřejší kraj:*
 - 5.1 *Podpora řešení chytřejšího kraje*
 - 5.2 *Podpora udržitelné mobility*

⁸ <https://www.mmr.cz/cs/microsites/uzemni-dimenze/strategie-regionalniho-rozvoje-cr-2021>

⁹ <https://www.mpo.cz/cz/prumysl/zpracovatelsky-prumysl/prumysl-4-0-ma-v-cesku-sve-misto--176055/>

¹⁰ https://www.msk.cz/cs/temata/cestovni_ruch/strategie-rozvoje-moravskoslezskeho-kraje-2019_2027-1291/

- 5.3 Přechod k nízkouhlíkové a bezemisní dopravě
- 5.4 Vnější dostupnost kraje
- 5.5 Integrovaný záchranný systém
- 6. Atraktivnější a kulturnější kraj:
 - 6.1 Kulturní a přírodní dědictví
 - 6.2 Živá kultura a kreativita
 - 6.3 Komunity a veřejné prostory
- Dlouhodobý záměr vzdělávání a rozvoje vzdělávací soustavy Moravskoslezského kraje (2016)
- Koncepce environmentálního vzdělávání, výchovy a osvěty Moravskoslezského kraje (2004)
- Strategie prevence rizikového chování u dětí a mládeže v Moravskoslezském kraji 2013 – 2018
- Strategie protidrogové politiky Moravskoslezského kraje 2015 – 2020
- Strategie rozvoje chytrého regionu Moravskoslezského kraje „Chytřejší kraj“ 2017 – 2023
- Střednědobý plán rozvoje sociálních služeb v Moravskoslezském kraji 2015 – 2020 [akt. 2016]
- Územní energetická koncepce Moravskoslezského kraje (2004) [akt. 2016]

PROVÁZÁNÍ SE STRATEGICKÝMI DOKUMENTY MĚSTA¹¹

- **Akční plán města Vítkov 2019 – 2022**
- **Program rozvoje územního obvodu města Vítkov (2003)**
- Koncepce bydlení města Vítkov (2019)
- Koncepce mezinárodní spolupráce města Vítkov 2015 – 2018
- Koncepce prevence kriminality města Vítkov 2018 – 2022
- Koncepce přípravy na stárnutí populace Vítkov 2018 – 2033
- Plán rozvoje a podpory sportu Vítkov 2018 – 2022
- Strategický plán sociálního začleňování Vítkov, Budišov nad Budišovkou, Čermná ve Slezsku 2017 – 2019
- Střednědobý plán rozvoje sociálních služeb města Vítkov 2015 – 2020
- Územní plán Vítkov (2014)

¹¹ <https://www.databaze-strategie.cz/cz/vitkov/strategie>

1.4 ZÁKLADNÍ CHARAKTERISTIKA MĚSTA

Město Vítkov leží v členitém terénu Vítkovské vrchoviny, která náleží celku Nízkého Jeseníku. Průměrná nadmořská výška je 480 m n. m., nejvyšší kopec v okolí se nazývá Horka (603 m n. m.) a nachází se nad obcí Klokočov (cca 5 km od Vítkova). Rozloha Vítkova je 5 505,84 ha.

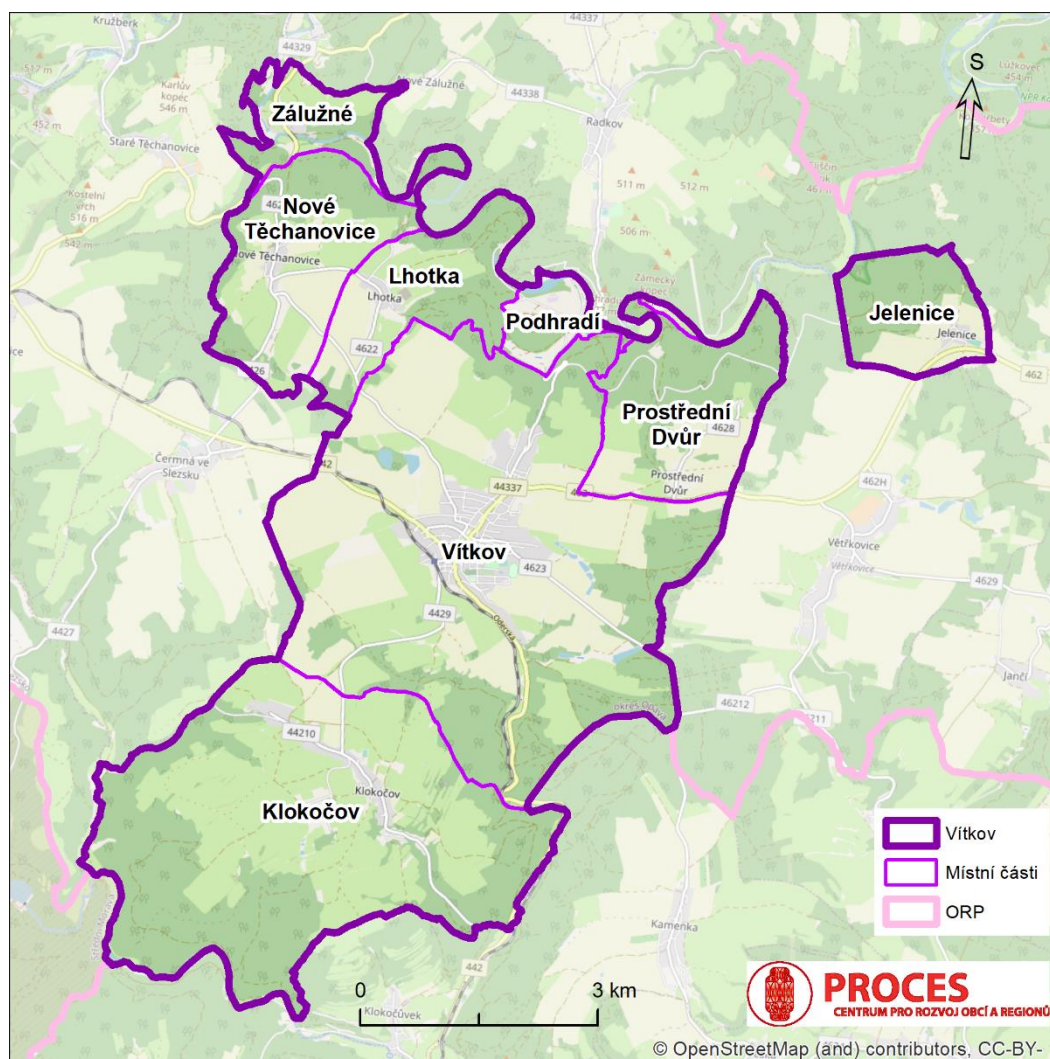
Okolní krajina je rozčleněna údolím dvou řek, Moravice a Odry. Krajem prochází několik turistických cest. Celá oblast je z hlediska turistiky velice atraktivní, je předmětem čilého turistického ruchu a v závislosti na něm i zdokonalování služeb a ubytovacích kapacit. Nachází se zde významné krajinářské hodnoty a vzácné flóra a fauna. Za zmínku stojí také výskyt šedých moravických břidlic v minulosti těžených na mnoha místech v okolí Vítkova.

Tabulka 1.1: Správní celky, do kterých spadá město Vítkov

Správní celek	Název
NUTS 2 (region soudržnosti)	Moravskoslezsko
NUTS 3	Moravskoslezský kraj
LAU 1	okres Opava
Správní obvod obce s rozšířenou působností	SO ORP Vítkov
Obec s pověřeným obecním úřadem	POÚ Vítkov

Obec je členěna na Vítkov a 7 místních částí: Jelenice, Klokočov, Nové Těchanovice, Podhradí, Prostřední Dvůr, Lhotka, Zálužné.

Obrazek 1.2: Vymezení hranic území města Vítkova



Zdroj: PROCES, vlastní zpracování, 2021, podklad OpenStreetMap

V rámci průzkumu obyvatel Vítkova bylo zjišťováno, co se lidem vybaví, když se řekne Vítkov. Na základě nejčastějších odpovědí byl vytvořen obrázek níže, který velikostně zobrazuje nejčastější odpovědi.

Obrázek 1.3: Co se lidem vybaví, když se řekne Vítkov



Zdroj: PROCES, Průzkum kvality života občanů města Vítkova 2021
Otázka č. 3: Jaké slovní spojení se Vám vybaví, když se řekne Vítkov?

Obrázek 1.4: Co se ve Vítkově v poslední době nejvíce povedlo



Zdroj: PROCES, Průzkum kvality života občanů města Vítkova 2021
Otázka č. 4: Co se podle Vás ve Vítkově v poslední době nejvíce povedlo?

Obrázek 1.5: Co občané ve městě postrádají



Zdroj: PROCES, Průzkum kvality života občanů města Vítkova 2021
Otázka č. 5: Co postrádáte ve městě Vítkov, co Vám zde chybí?

Stručná historie Vítkova

Město Vítkov bylo založeno spolu s hradem Vikštejnem patrně ve 2. polovině 13. století. První písemná zmínka je z roku 1301. V letech 1713 – 1714 dal tehdejší majitel vítkovského panství F. K. Wipplar z Ulschitz postavit barokní zámeček na Horní Vsi u Vítkova. V roce 1776 byl hrad Vikštejn opuštěn, záhy se přeměnil ve zříceninu. V roce 1802 zakoupil vítkovské panství Emanuel Závíše z Osenic a v roce 1875 jej koupilo samotné město Vítkov. V polovině 19. století se k Vítkovu přiřazovaly další obce. Od roku 1850 stal se Vítkov sídlem okresního soudu, četnické stanice a berního úřadu.

Obyvatelé Vítkova se zabývali ponejvíce zemědělstvím, řemeslem a obchodem. Nejvíce se rozrůstalo řemeslo soukenické a plátenické. V roce 1835 bylo ve Vítkově 38 mistrů tkalců, a proto také první založené továrny byly továrny textilní.

Počátkem 20. století byla vybudována kanalizace a upravovaly se chodníky, na Vánoce 1904 se poprvé rozzářilo elektrické osvětlení města.

Dominantou města je farní kostel Nanebevzetí Panny Marie, postavený v novogotickém stylu v letech 1914 – 1918. Ve farní zahradě stojí socha sv. Floriána z 2. pol. 18. století. Pomník před školou na Opavské ulici sochaře J. Obetha z roku 1886 připomíná významného švýcarského pedagoga J. H. Pestalozziho.

V meziválečném období byly postaveny další významnější budovy – tělocvična, kino, spořitelna.

Vítkov byl osvobozen v závěrečné fázi 2. světové války 4. května 1945 a utrpěl značné škody. Zničena byla například jižní a východní strana náměstí.

Ve Vítkově se 3. července 1950 narodil Jan Zajíc, který se upálil 25. února 1969 v Praze na protest proti tehdejší okupaci ČSSR vojsky Varšavské smlouvy.

VÝZNAMNÉ VÍTKOVSKÉ PAMÁTKY A LOKALITY:

Farní kostel Nanebevzetí Panny Marie

Se stavbou kostela bylo započato 27. září 1909. Koncem roku 1912 byl kostel pod střechou a následujícího roku zcela dokončen. V důsledku vypuknutí 1. světové války však nastaly velké obtíže s vnitřním vybavením kostela, takže k jeho vysvěcení došlo až 15. října 1918.

Hřbitovní kostel Nanebevzetí Panny Marie

Stavba hřbitovního kostela Nanebevzetí Panny Marie, jako jednodílné kamenné budovy s vysokou cibulovou věží, se datuje k roku 1625. V říjnu 1860 vznikl při opravě věže požár a celý kostel i s vnitřním vybavením vyhořel. Byla zachráněna jen Křížová cesta malíře Ignáce Günthera. Po požáru bylo započato s opravou kostela a v červnu 1861 byl kostel vysvěcen.

Interiér kostela zaznamenal největší úpravy na přelomu 70. a 80. let dvacátého století.

Obrázek 1.6: Zřícenina hradu Vikštejn



Zdroj: <https://www.vitkov.info/o-meste/historie/>

Obrázek 1.7: Farní kostel Nanebevzetí Panny Marie



Zdroj: <https://www.vitkov.info/o-meste/historie/>

Socha Krista

Bronzová socha Krista je dominantou vítkovského hřbitova. V roce 1905 ji vytvořil vítkovský rodák Josef Mühr.

Městský park

Založení parku inicioval vítkovský zvěrolékař Bedřich Hábl. S výstavbou a výsadbou bylo započato v roce 1901. V roce 1926 byla v městském parku slavnostně odhalena busta hudebního skladatele Eduarda Schöna – Engelsberga.

Socha svatého Marka

Socha svatého Marka byla vytvořena v 19. století a nachází se vpravo, před vchodem do novogotického kostela Nanebevzetí Panny Marie ve Vítkově. Původně byla socha umístěna na náměstí.

Hrob Jana Zajíce

Náhrobek je dílem akademického sochaře Olbrama Zoubka a byl prohlášen národní kulturní památkou.

Kino Panorama Vítkov

Stavba kina Panorama byla zahájena v srpnu roku 1930 podle projektu Richarda Bronche.

V roce 2005 bylo kino rozhodnutím ministerstva kultury ČR prohlášeno za kulturní památku.

Náměstí s budovou radnice

Budova původně náležela k nejstarším měšťanským šenkovním domům, později zde byl provozován hotel „U Pivního pramene“ s kavárnou a restaurací.

Přestavba na sídlo městského úřadu podle projektu architekta Pavla Šimečka ze Zlína proběhla v období od 1. září 2002 do 30. září 2003.

V přízemí budovy se nachází turistické informační centrum.

Zřícenina hradu Vikštejnu

Přestože se zřícenina hradu Vikštejnu nenachází na katastru města Vítkova, jeho historie je s městem úzce spjatá. Návštěva hradu patří k vyhledávaným turistickým cílům Vítkovska.

První písemná zmínka o hradu pochází z roku 1377.

V současné době je přístup na hrad značenou modrou turistickou cestou z Vítkova přes Podhradí až k samotné zřícenině. Z hradní vyhlídky je překrásný výhled do údolí Moravice.

Přírodní park Moravice

Území přírodního parku Moravice se nachází v severní části Nízkého Jeseníku a svou rozlohou zasahuje velkou částí do území Vítkovska. Jeho přirozenou osu tvoří řeka Moravice se svými hlubokými údolními.

K ochraně přirozené skladby dřevin a vzácných rostlin byly zřízeny koncem šedesátých let tři rezervace (Kaluža, Valach a Nové Těchanovice).

Naučná stezka Dědictví břidlice

Stezka dlouhá přibližně 7 km provede návštěvníky těmi nejzajímavějšími místy spojenými s historií těžby břidlice i samotné obce Zálužné. Nacházejí se zde informace od období zhruba před 340 – 300 milióny let až po současnost.

Návštěvníci se mohou seznámit s technologií těžby břidlice, jejím zpracováním i využitím. Projdou zajímavými místy, na kterých se ještě dnes nacházejí pozůstatky po samotné těžbě – staré doly, haldy, pozůstatky po starých dělnických domcích. Na informačních tabulích se seznámí s práci mistrů pokrývačů, jejichž um a dovednost je možné dodnes obdivovat nejen na starých chalupách na Vítkovsku a Budišovku, ale také na významných stavbách a památkách po celé České republice.

Raabova štola

Je jednou ze sedmi štol takzvaných Raabových dolů. Jedná se o doly, které zde otevřel starotěchanovický občan Johann Raab. Těžba břidlice probíhala v západním svahu údolí, v němž je břidlicové ložisko uloženo těsně pod povrchem kopce. Štoly Raabových břidlicových dolů se dodnes ve dvou a místy i ve třech patrech v pravidelných rozestupech zavrtávají do svahu údolí potoka Horníku. Nad potokem zde bylo v několika výškových úrovních vyraženo celkem sedm krátkých vodorovných štol. Přístupná je pouze jedna.

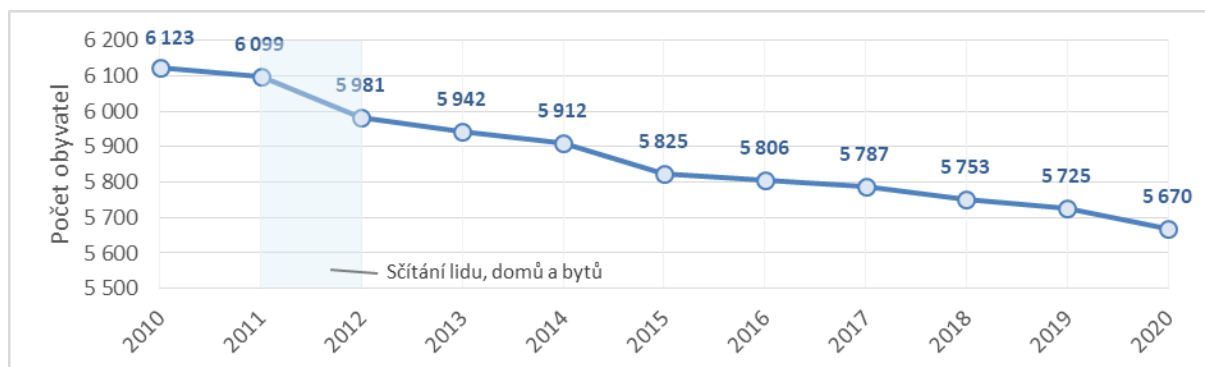
Chov slezského norika v Klokočově

K Vítkovsku neodmyslitelně patří chov koní, který se zde datuje od roku 1953. Slezský norik, jak již napovídá název, je produktem chovatelské práce v oblasti Slezska. Chovatelsky nejvyššího ocenění v rámci České republiky docílil hřebčín v Klokočově chovem chladnokrevných koní v roce 1990, kdy mu byl jako jedinému z podobných hřebčínů přiznán statut „šlechtitelský chov koní“.

1.5 DEMOGRAFICKÁ CHARAKTERISTIKA MĚSTA

Z hlediska počtu obyvatel je Vítkov 27. nejlidnatější z 300 obcí Moravskoslezského kraje. K 1. 1. 2020 mělo ve Vítkově trvalé bydliště 5 670 obyvatel. Následující graf zobrazuje **vývoj počtu obyvatel** na území města Vítkova od roku 2010. Lze vidět dlouhodobý postupný pokles obyvatel z 6 123 v roce 2010, přičemž je vyznačen pokles způsobený vlivem zpřesnění dat pravidelným Sčítáním lidu, domů a bytů (dále jen SLDB) v roce 2011. Pokles obyvatel nevykazuje větší výkyvy, mírně vyšší byl mezi roky 2014 a 2015.

Obrázek 1.8: Vývoj počtu obyvatel ve městě Vítkov v letech 2010 – 2020



Zdroj dat: Veřejná databáze ČSÚ, 2021

Pozn.: Data k 1. 1. daného roku

Z hlediska prognózy vývoje počtu obyvatel je důležité sledovat složení obyvatelstva podle věkové struktury. Město Vítkov zde bude srovnáváno s vyššími územními celky: se správním obvodem ORP Vítkov, s okresem Opava a s Moravskoslezským krajem. Z následující tabulky je patrné, že podíl předproduktivní složky obyvatelstva (obyvatelstvo ve věku 0 – 14 let) je v porovnání s poproduktivní složkou obyvatelstva (obyvatelstvo starší 65 let) nižší. Lze sledovat také negativní trend demografického stárnutí v porovnávaných územních celcích - město Vítkov, SO ORP Vítkov, okres Opava a Moravskoslezský kraj.

Největší podíl **dětské složky obyvatel** (0 – 14 let) je v okrese Opava, kde tvoří 15,8 % populace. Ve Vítkově je tato hodnota nejnižší, pouze 14,9 % obyvatel. **Produktivní složka obyvatel**, tedy populace ve věku 15 – 64 let, tvoří ve Vítkově 63,2 % obyvatel, což je opět nejnižší hodnota z porovnávaných územních celků. Nejvyšší je podíl produktivní složky obyvatel v Moravskoslezském kraji. **Senioři** ve věku 65 a více let tvoří ve Vítkově 21,9 % obyvatel, což je nejvyšší hodnota ze sledovaných hodnot. Nejmenší podíl seniorů je v okrese Opava (19,7 %)

Zvoleným ukazatelem, který výše uvedené statistické informace o věkových skupinách doplňuje, je index stáří. **Index stáří** vyjadřuje počet obyvatel ve věku 65 a více let připadajících na 100 dětí do 15 let věku. Je-li výsledná velikost indexu nižší než sto, je podíl sledované dětské složky obyvatel vyšší než podíl starších osob. Naopak, převyšuje-li výsledná hodnota indexu sto, je počet osob ve věku nad 65 let vyšší než počet dětí v populaci. Na území města Vítkov je index stáří 146,9, na 100 dětí tedy připadá téměř 147 seniorů. Nejnižších hodnot dosahuje opět okres Opava (124,5).

Průměrný věk obyvatel města Vítkov je 43,8 let, v Moravskoslezském kraji to je 42,9 let. V oblasti stárnutí obyvatel má město zpracovanou Koncepti přípravu na stárnutí populace ve Vítkově na období následujících patnácti let (2018).

Tabulka 1.2: Srovnání věkového složení obyvatelstva v roce 2019

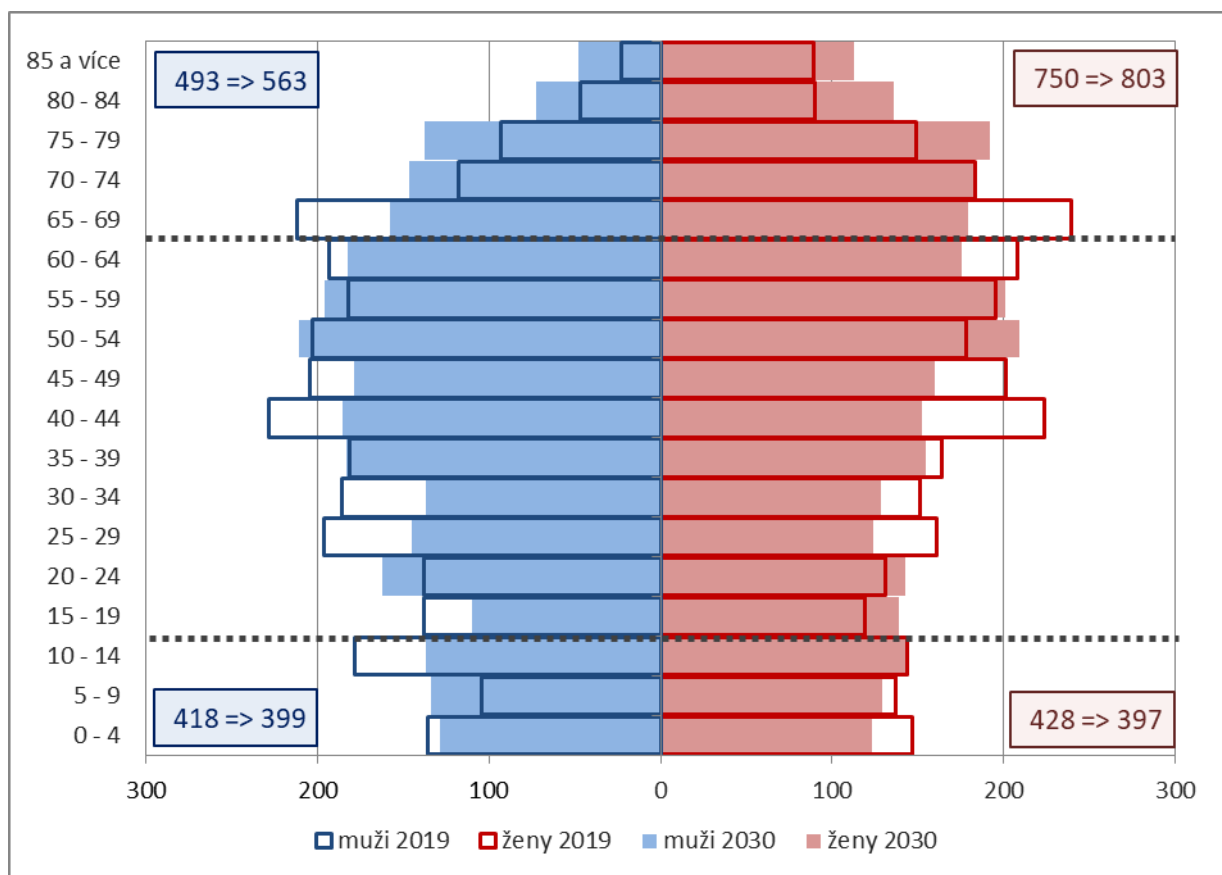
Věková skupina	město Vítkov		SO ORP Vítkov		okres Opava		Moravskoslezský kraj	
	Abs.	%	Abs.	%	Abs.	%	Abs.	%
0 – 14	846	14,9 %	2 083	15,7 %	27 839	15,8 %	183 824	15,3 %
15 – 64	3 581	63,2 %	8 448	63,6 %	113 739	64,5 %	775 886	64,6 %
65 a více	1 243	21,9 %	2 743	20,7 %	34 658	19,7 %	240 829	20,1 %
CELKEM	5 670	100 %	13 274	100 %	176 236	100 %	1 200 539	100 %
Index stáří	146,9		131,7		124,5		131,0	

Zdroj dat: Veřejná databáze ČSÚ. Data k 31. 12. 2019.

Prognóza obyvatel

Pro efektivní řízení města a jeho procesů je nezbytné znát věkové rozložení obyvatel, a tedy dokázat předpovídat potřeby obyvatel na základě úbytků a nárůstu počtu obyvatel ve věkových skupinách. Dle věkové prognózy do roku 2030 lze předpokládat výrazný úbytek u obyvatel mezi 40 a 49 lety věku a u obyvatel mezi 25 a 34 lety věku. Rovněž ubude mladých mužů a chlapců ve věku 10 až 19 let. U starších ročníků je vidět očekávaný úbytek obyvatel mezi 60 a 69 lety. Naopak nárůst lze očekávat u mužů ve věku 70-74 let a u všech starších seniorů od 75 let, u kterých již lze očekávat potřebu zvýšené péče.

Obrázek 1.9: Věková pyramida - srovnání let 2019 a 2030



Zdroj dat: ČSÚ, bilance obyvatelstva, prognóza PROCES. Stav obyvatel k 31. 12. daného roku.

Pozn.: Prognóza nezohledňuje migraci obyvatel.

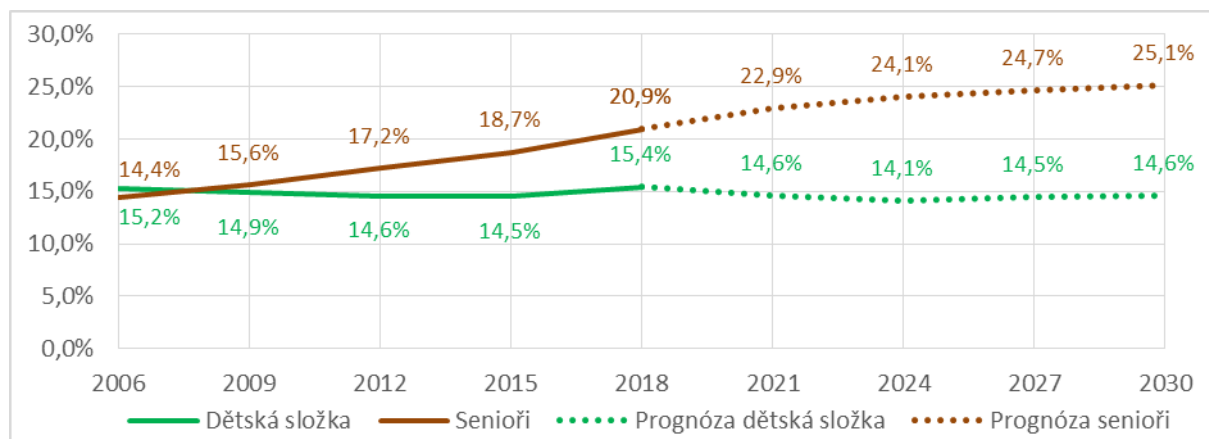
Dle prognózy se do roku 2030 zmenší podíl dětské složky obyvatelstva ve věku 0 – 14 let o 0,3 %. Rovněž je očekáván pokles produktivní složky obyvatel ve věku 15 – 64 let. Podíl obyvatel od 65 let věku se zvýší o 3,2 % na 25,1 %, tedy více než čtvrtina obyvatel budou senioři. Průběh změn dětské a seniorské složky obyvatel je znázorněn také v následujícím grafu.

Tabulka 1.3: Počet a prognóza věkových skupin obyvatel

Věková skupina	Počet			Podíl		
	2019	2030	Rozdíl	2019	2030	Rozdíl
0 – 14	846	796	▼ -50	14,9 %	14,6 %	▼ -0,3 %
15 – 64	3 581	3 275	▼ -306	63,2 %	60,2 %	▼ -2,9 %
65+	1 243	1 366	▲ 123	21,9 %	25,1 %	▲ 3,2 %
Celkem	5 670	5 437	▼ -233	100 %	100 %	

Zdroj dat: ČSÚ, vlastní prognóza. Data k 31. 12. daného roku.

Obrázek 1.10: Podíl dětské a seniorské složky obyvatelstva na celkovém počtu obyvatel



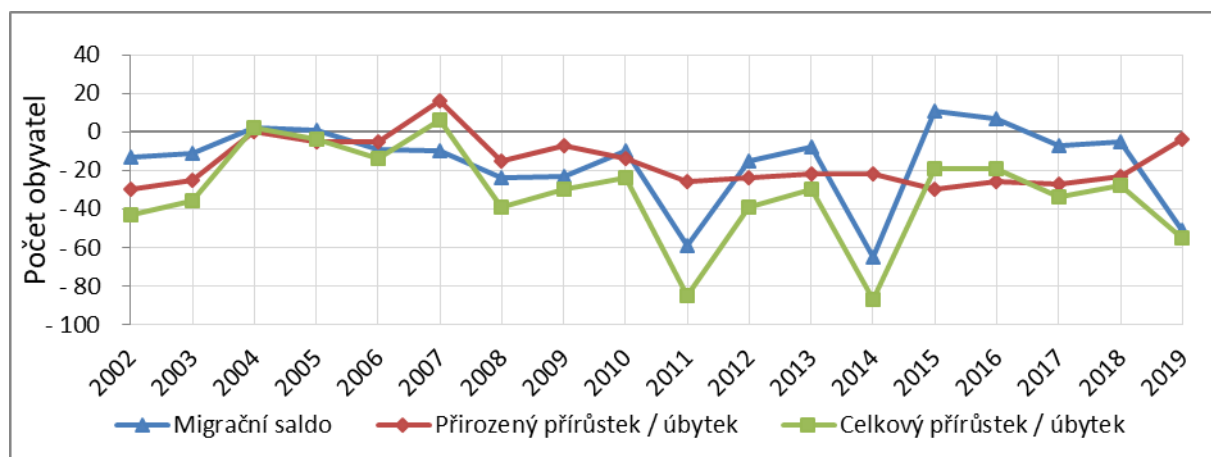
Zdroj dat: ČSÚ, vlastní prognóza. Data k 31. 12. daného roku.

Migrace obyvatel

Stav obyvatelstva daného území se v čase mění ve svém počtu i struktuře. Důležitým iniciátorem pohybu obyvatelstva je kromě jiných demografických událostí (narození, úmrtí, sňatky, rozvody) také migrace. Migrace spolu s přirozenou měnou obyvatelstva jsou určujícími faktory ve vývoji počtu obyvatel.

Následující graf znázorňuje pohyb obyvatel Vítkova v letech 2002 – 2019. **Přirozený přírůstek**, tedy rozdíl mezi počtem živě narozených a počtem zemřelých, byl naposledy kladný roku 2007 a od té doby zůstává v záporných hodnotách. V roce 2019 byla jeho hodnota nejvyšší za sledované období (-4). **Migrační saldo** udává rozdíl mezi počtem přistěhovalých a počtem vystěhovalých. Tato hodnota dosahovala ve sledovaném období kladných hodnot poměrně nedávno v letech 2015 a 2016. V roce 2019 se však vrátila do výraznějších záporných hodnot (-51). Ve sledovaném období je vidět několik takových výkyvů – mimo rok 2019 bylo migrační saldo výrazně záporné také v letech 2011 a 2014. **Celkový přírůstek** vzniká součtem přirozeného přírůstku a migračního salda. Kladný byl naposledy v roce 2007, kdy ve Vítkově přibýlo 6 obyvatel.

Obrázek 1.11: Pohyb obyvatel ve městě Vítkov v letech 2002 – 2019

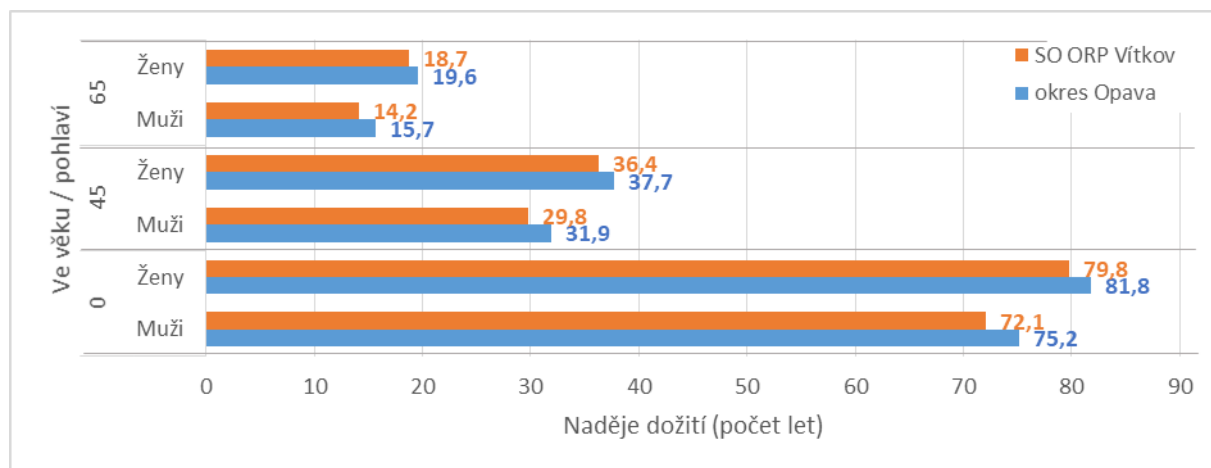


Zdroj dat: Veřejná databáze ČSÚ 2021

Naděje dožití obyvatel

Střední délka života neboli naděje dožití udává průměrný počet let, který má před sebou člověk v určitém věku, pokud by zůstaly zachovány úmrtnostní poměry, které jsou ve sledovaném období. V ČR má naděje dožití vzestupný trend, dochází také k postupnému sblížení hodnot pro muže a ženy, přičemž u žen je zpravidla vyšší než u mužů. Graf níže ukazuje srovnání okresu Opava a SO ORP Vítkov, kde je vidět, že u okresu jsou vždy mírně vyšší hodnoty. U mužů ve Vítkově je naděje dožití při narození 72,1 let, u žen 79,8 let (pro okres je to pro muže 75,2 a pro ženy 81,8, v Moravskoslezském kraji jsou průměrné hodnoty nižší než v okrese – pro muže 74,5 let a pro ženy 81,2 let).

Obrázek 1.12: Naděje dožití ve věku 0, 45 a 65 let v roce 2019



Zdroj: ČSÚ, Podrobné úmrtnostní tabulky v časové řadě

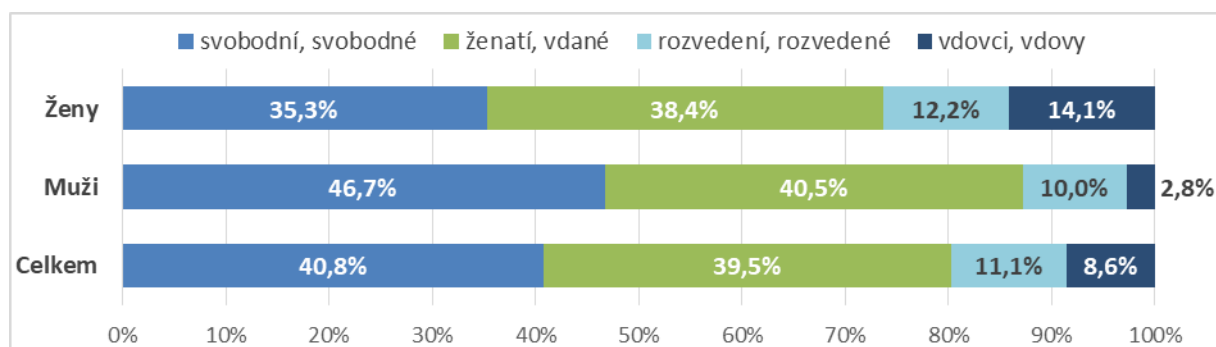
Pozn.: Pro časové období 2015 – 2019

Struktura obyvatel dle rodinného stavu

Rodinný stav obyvatelstva je klíčovým aspektem sociální soudržnosti území, tzn., že s rostoucím počtem nesezdaných/rozvedených párů se zvyšuje riziko vzniku sociálních problémů na daném území. Téměř 40 % obyvatel žijících na území Vítkova v roce 2011 žilo ve svazku manželském. Podíl rozvedených činil 11 %. Téměř 41 % obyvatel Vítkova tvořily svobodné osoby.

Je vidět, že mezi muži je větší podíl svobodných, než mezi ženami, a také větší podíl ženatých. Ženatých mužů je však srovnatelný počet (1 144 ženatých mužů, 1 150 vdaných žen). Zde se totiž projevuje vliv rozdílné délky dožití, kdy u žen je 14,1 % ovdovělých, zatímco u mužů pouze 2,8 %.

Obrázek 1.13: Struktura obyvatel města Vítkov dle rodinného stavu

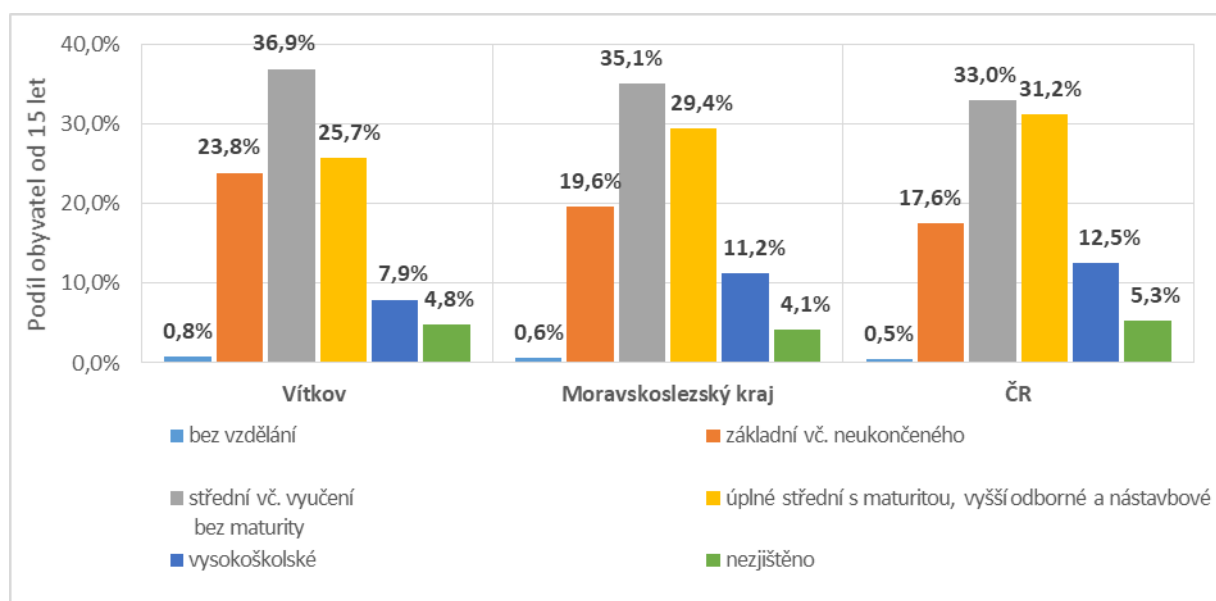


Zdroj: ČSÚ, SLDB, 2011

Struktura obyvatel dle vzdělání

Dle Sčítání lidu, domů a bytů 2011 tvoří největší podíl populace Vítkova skupina osob se středním vzděláním včetně vyučení bez maturity (36,9 %). Druhou nejpočetnější skupinu tvoří obyvatelé s úplným středním vzděláním s maturitou, vyšším odborným a nástavbovým vzděláním (25,7 %), a poté osoby se základním vzděláním vč. neukončeného (23,8 %). Vysokoškolské vzdělání má 7,9 % obyvatel žijících na území Vítkova. Celkem 0,8 % populace je bez vzdělání.

Obrázek 1.14: Vzdělanostní struktura Vítkova ve srovnání s krajem a ČR



Zdroj dat: ČSÚ, SLDB, 2011

Struktura obyvatel podle náboženského vyznání

V rámci SLDB v roce 2011 byla zjišťována také náboženská příslušnost obyvatel. Celých 47 % obyvatel Vítkova však na tuto otázku neodpovědělo. Z platných odpovědí vyplývá, že věřících je 20,7 % obyvatel. Nejvíce věřících se hlásí k římskokatolické církvi, v roce 2011 to bylo 535 věřících. V porovnání s celorepublikovým průměrem (20,8 % věřících) je hodnota podílu věřících osob obdobná.

Tabulka 1.4: Struktura obyvatel podle náboženského vyznání v roce 2011

Oblast	Počet obyvatel	Věřící				Nevěřící		Neuvedeno	
		Hlásící se k církvi		Nehlásící se k církvi		Počet	%	Počet	%
		Počet	%	Počet	%				
Vítkov	5 819	766	13,2 %	434	7,5 %	1 883	32,4 %	2 736	47,0 %
okres Opava	174 899	48 210	27,6 %	13 215	7,6 %	37 047	21,2 %	76 411	43,7 %
Moravskoslezský kraj	1 205 834	222 595	18,5 %	91 252	7,6 %	364 256	30,2 %	527 603	43,8 %
ČR	10 436 560	1 463 584	14,0 %	705 368	6,8 %	3 604 095	34,5 %	4 662 455	44,7 %

Zdroj dat: ČSÚ, SLDB, 2011

Národnostní struktura obyvatel

Obyvatelé Vítkova se dle SLDB 2011 hlásili z 58,94 % k české národnosti. K moravské národnosti se přihlásilo 7,44 % obyvatel a dalšími početnějšími národnostními skupinami byla slovenská (1,31 %), slezská (1,00 %), německá (0,34 %) a romská (0,34 %). Celých 26,72 % obyvatel svou národnost neuvedlo.

Tabulka 1.5: Struktura obyvatel Vítkova dle národností v roce 2011 – srovnání s nadřazenými územními celky

	Vítkov	okres Opava	Moravskoslezský kraj	ČR
česká	58,94 %	65,66 %	63,55 %	64,31 %
moravská	7,44 %	3,78 %	3,84 %	5,00 %
slovenská	1,31 %	0,85 %	2,16 %	1,41 %
slezská	1,00 %	2,80 %	0,92 %	0,12 %
německá	0,34 %	0,22 %	0,10 %	0,18 %
romská	0,34 %	0,03 %	0,06 %	0,05 %
ukrajinská	0,12 %	0,04 %	0,06 %	0,51 %
polská	0,07 %	0,13 %	2,33 %	0,37 %
maďarská	0,05 %	0,03 %	0,11 %	0,09 %
vietnamská	0,05 %	0,10 %	0,16 %	0,28 %
neuvedeno	26,72 %	22,40 %	23,71 %	25,32 %
celkem obyvatel	5 819	174 899	1 205 834	10 436 560

Zdroj dat: ČSÚ, SLDB, 2011

Pozn.: Barevná škála porovnáva hodnoty ve sloupci – barevný odstín představuje hodnotu v buňce (tmavě červená = nejvyšší hodnota, tmavě modrá = nejnižší hodnota).

Počet cizinců žijících ve Vítkově se zvyšuje. Od roku 2016 vzrostl počet cizinců s realizovaným pobytem ve Vítkově o 10 osob, z toho polovina má zde trvalý pobyt. Celkový počet cizinců se podílí na celkovém počtu obyvatel Vítkova z 0,8 %.

Tabulka 1.6: Počet cizinců s realizovaným pobytem ve Vítkově

Město	Rok	Muži			Ženy			Celkem cizinců	Pobyt	
		nad 15	do 15	celkem	nad 15	do 15	celkem		přechodný	trvalý
Vítkov	2021	23	4	27	20	1	21	48	14	34
	2016	17	4	21	17	0	17	38	9	29
	Rozdíl (2021-2016)	▲ 6	0	▲ 6	▲ 3	▲ 1	▲ 4	▲ 10	▲ 5	▲ 5

Zdroj dat: Ministerstvo vnitra ČR, stav k 1. 1. daného roku. Dostupné z: < <https://www.mvcr.cz/clanek/statistiky-pocty-obyvatel-v-obcich.aspx>>

Pozn.: Cizinci s realizovaným pobytem jsou cizinci s pobytem trvalým a pobytem přechodným.

1.6 KVALITA ŽIVOTA OBYVATEL

1.6.1 VZDĚLÁVÁNÍ

Města Vítkov, Budišov nad Budišovkou a obec Čermná ve Slezsku mají zpracován dokument „Místní plán inkluze 2021 – 2023“, který je nedílnou přílohou Strategického plánu sociálního začleňování, a jeho cílem je systematizace opatření na podporu inkluzivního vzdělávání v rámci místní vzdělávací soustavy lokality Vítkovsko.

Ve Vítkově se nachází MŠ Vítkov zřizovaná městem, dále město zřizuje ZŠ spojenou s gymnáziem, které nabízí čtyřletý a osmiletý studijní program. Ve Vítkově se nachází také ZŠ Vítkov, která je zřizovaná Moravskoslezským krajem. Školu navštěvují především děti se sociálním znevýhodněním. Ze středního školství se ve Vítkově nachází mimo již zmiňované gymnázium také Střední škola Odry (odloučené pracoviště), zřizovaná Moravskoslezským krajem.

Ve Vítkově je také Základní umělecká škola a Středisko volného času Vítkov, které nabízí především zájmové kroužky, příměstské a pobytové tábory, nepravidelnou zájmovou činnost. Základní umělecká škola ve Vítkově je zřizovaná Moravskoslezským krajem, zabývá se hudebním, tanečním a výtvarným oborem.

Předškolní vzdělávání

Město Vítkov zřizuje **Mateřskou školu Vítkov, Husova 629, okr. Opava, p. o.** MŠ byla založena v roce 1927, v letech 1983 – 1988 pak probíhala generální oprava a další rekonstrukce nastala v roce 2010, kdy došlo k výměně oken a zateplení budovy. V MŠ Husova je zřízena speciální logopedická třída pro děti se specifickými vzdělávacími potřebami. Součástí MŠ jsou čtyři odloučená pracoviště: MŠ ve Vítkově na Opavské ulici, MŠ Klokočov, MŠ Čermná ve Slezsku, MŠ Radkov.

Mateřská škola začala uplatňovat od školního roku 2017/2018 prvky programu *Začít spolu*. Došlo k úpravě vnitřních prostor, přestěhování stávajícího a dokoupení nového nábytku či herních ploch pro vytvoření tzv. center aktivit. Program přispívá k budování základů pro postoje, znalosti a dovednosti dětí, aby byly schopny přijmout změnu a aktivně se s ní vyrovnat, kriticky myslet, provést volbu, identifikovat problémy a řešit je, být tvůrčí, použít představivost, sdílet zájem o odpovědnost vůči společenství. Principem programu *Začít spolu* je individuální přístup ke každému dítěti, integrované učení hrou, pomoc dětem při výběru prostřednictvím činností a center aktivit, aktivní účast rodiny, spolupráce, profesní a osobnostní rozvoj učitelů.

Tabulky níže zobrazují základní statistiky MŠ Vítkov, která nabízí 9 tříd, z toho jednu speciální. Do školního roku 2015/2016 (včetně) bylo tříd 10, po tomto roce se snížil počet tříd na odloučeném pracovišti Opavská 34.

Tabulka 1.7: Počet tříd Mateřské školy Vítkov (vč. odloučených pracovišť)

Počet tříd	2014/2015	2015/2016	2016/2017	2017/2018	2018/2019
Mateřská škola Vítkov (celkem)	10 <i>(9+1 speciální)</i>	10 <i>(9+1 speciální)</i>	9 <i>(8+1 speciální)</i>	9 <i>(8+1 speciální)</i>	9 <i>(8+1 speciální)</i>
Vítkov, Husova 629	4 <i>(3+1 speciální)</i>	4 <i>(3+1 speciální)</i>	4 <i>(3+1 speciální)</i>	4 <i>(3+1 speciální)</i>	4 <i>(3+1 speciální)</i>
Vítkov (Opavská 34)	3	3	2	2	2
Vítkov (Klokočov 75)	1	1	1	1	1
Vítkov (Čermná ve Slezsku 81)	1	1	1	1	1
Vítkov (Radkov 58)	1	1	1	1	1

Zdroj: MěÚ Vítkov

Celková kapacita MŠ Vítkov je 243 dětí. S tím souvisí celková naplněnost, u které je vidět postupný pokles. Minima dosáhla roku 2017/2018 (73,7 %), poté došlo k mírnému navýšení na 76,5 % celkové

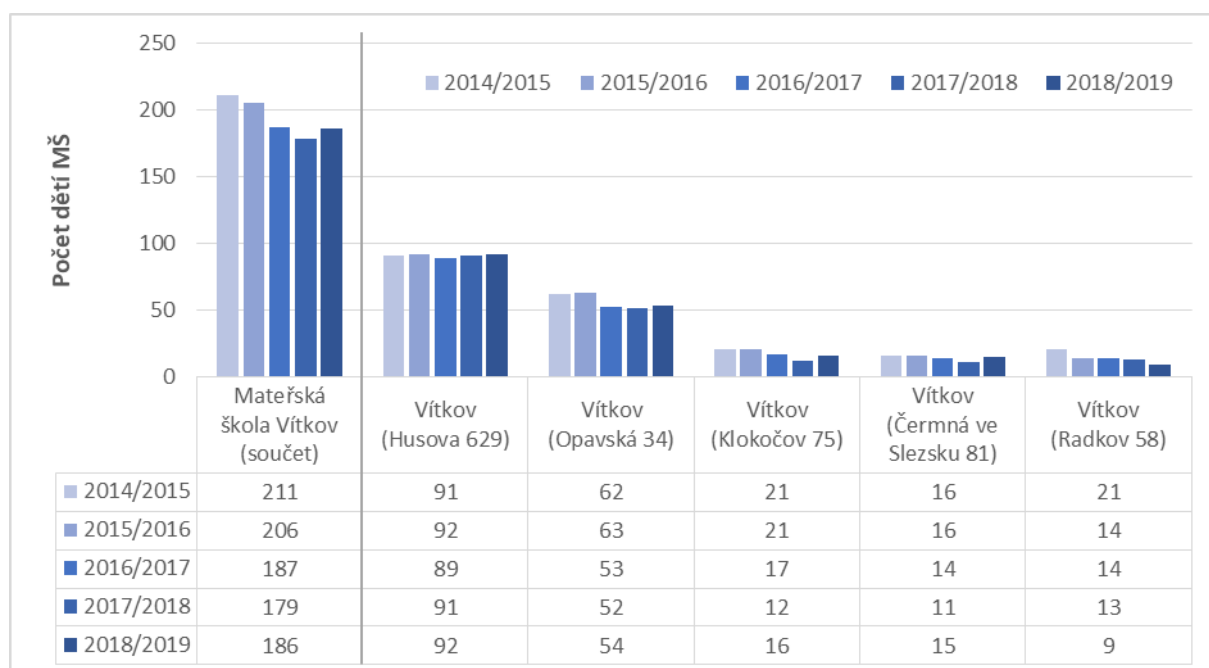
kapacity v roce 2018/2019. Graf níže zobrazuje počet dětí celkově v MŠ Vítkov a v jednotlivých odloučených pracovištích v časové řadě.

Tabulka 1.8: Vývoj kapacity a naplněnosti Mateřské školy Vítkov

Rok	Počet tříd	Počet zapsaných dětí	Průměrný počet dětí/třída	Kapacita	Naplněnost
2014/2015	10	211	21,1	243	86,8 %
2015/2016	10	206	20,6	243	84,8 %
2016/2017	9	187	20,8	243	77,0 %
2017/2018	9	179	19,9	243	73,7 %
2018/2019	9	186	20,7	243	76,5 %

Zdroj: MěÚ Vítkov

Obrazek 1.15: Počet dětí v Mateřské škole Vítkov (vč. odloučených pracovišť)



Zdroj: MěÚ Vítkov

V rámci města Vítkova a jeho místních částí funguje dále od r. 2019 zapsaný spolek *Dětská skupina Kačenka* v Prostředním Dvoře. Má jedno oddělení. První 2 roky byla jejich kapacita 9 dětí, od 1. 1. 2021 je kapacita navýšena na 12 dětí. K 25. 2. 2021 mají zapsáno 10 dětí ve věku od jednoho roku do čtyř let, děti nabírají celoročně. Je předpokládán provoz ještě další 3 (půlroční) monitorovací období, poté není jisté, zda bude provoz pokračovat (financováno z OP Zaměstnanost).

Ze stejného Evropského sociálního fondu – OP Zaměstnanost – je financován i zapsaný spolek *Dětská skupina Monty* v Čermné ve Slezsku. Její kapacita je 12 dětí ve věku 1 – 6 let. V současnosti je plně využita a mají více zájemců, než mohou z kapacitních důvodů přijmout. Provoz by měl být ukončen rovněž v r. 2022, v současné době probíhají jednání na úrovni vlády ČR a dotčených ministerstev ohledně možného přechodu těchto dětských skupin od r. 2024 na tzv. jesle s možností péče o děti od 6 měsíců.

Základní vzdělávání

Ve Vítkově poskytuje základní vzdělávání **Základní škola a gymnázium Vítkov**, zřizovaná Městem Vítkov, dále **Základní škola Vítkov, náměstí Jana Zajíce**, zřizovaná Moravskoslezským krajem. Základní škola, Vítkov, nám. Jana Zajíce, je školou úplnou, se všemi postupnými ročníky. Zabývá se vzděláváním dětí se speciálními vzdělávacími potřebami, zejména žáky s mentálním postižením a žáky s poruchami

chování a učení v souladu s §16, odst. 9 školského zákona. Školu navštěvují především děti se sociálním znevýhodněním.

Od školního roku 2014/2015 došlo u obou těchto škol ke snížení počtu tříd o 1, rovněž počet žáků poklesl v součtu o 58 žáků k roku 2020/2021 (není započítána přípravná třída ZŠ Vítkov). Při přepočtu počtu žáků na třídu je vidět, že na ZŠ a gymnáziu Vítkov bylo v roce 2020/2021 v 1 třídě v průměru 20,9 žáků, u Základní školy Vítkov to bylo pouze 10,6, což je téměř poloviční počet. Kapacita nebyla od roku 2014/2015 měněna, z uvedených údajů je zřejmé, že naplněnost ZŠ a gymnázia Vítkov se snižuje (63,7 % v roce 2020/2021) a u ZŠ Vítkov naplněnost poklesla k roku 2017/2018 na 66,0 % a k roku 2020/2021 se opět navýšila na 72,7 %.

V rámci Základní školy a gymnázia Vítkov je žákům k dispozici družina, která nabízí množství kreativních aktivit pro trávení volného času a také školní klub, který je určen pro žáky 6. – 9. tříd základní školy a odpovídající ročníky gymnázia (do školní družiny bylo roku 2020/2021 přihlášeno 251 žáků a do školního klubu 168 žáků).

Tabulka 1.9: Přehledová tabulka kapacit, naplněnosti a počtů tříd ZŠ ve Vítkově

		2014/ 2015	2015/ 2016	2016/ 2017	2017/ 2018	2018/ 2019	2019/ 2020	2020/ 2021
Počet tříd	Základní škola a gymnázium Vítkov**	26	25	25	26	25	25	25
	Základní škola Vítkov, náměstí Jana Zajíce	10+1*	10+1	9+1	9	9	9+1	9+1
	<i>Celkem</i>	36+1	35+1	34+1	35	34	34+1	34+1
Počet žáků	Základní škola a gymnázium Vítkov**	568	557	565	569	549	529	522
	Základní škola Vítkov, náměstí Jana Zajíce	107+11	112+10	92+11	99	101	102+13	95+14
	<i>Celkem</i>	675+11	669+10	657+11	668	650	631+13	617+14
Počet žáků/třída ***	Základní škola a gymnázium Vítkov**	21,8	22,3	22,6	21,9	22,0	21,2	20,9
	Základní škola Vítkov, náměstí Jana Zajíce	10,7	11,2	10,2	11,0	11,2	11,3	10,6
Kapacita	Základní škola a gymnázium Vítkov**	820	820	820	820	820	820	820
	Základní škola Vítkov, náměstí Jana Zajíce	150	150	150	150	150	150	150
Naplněnost	Základní škola a gymnázium Vítkov**	69,3 %	67,9 %	68,9 %	69,4 %	67,0 %	64,5 %	63,7 %
	Základní škola Vítkov, náměstí Jana Zajíce	78,7 %	81,3 %	68,7 %	66,0 %	67,3 %	76,7 %	72,7 %

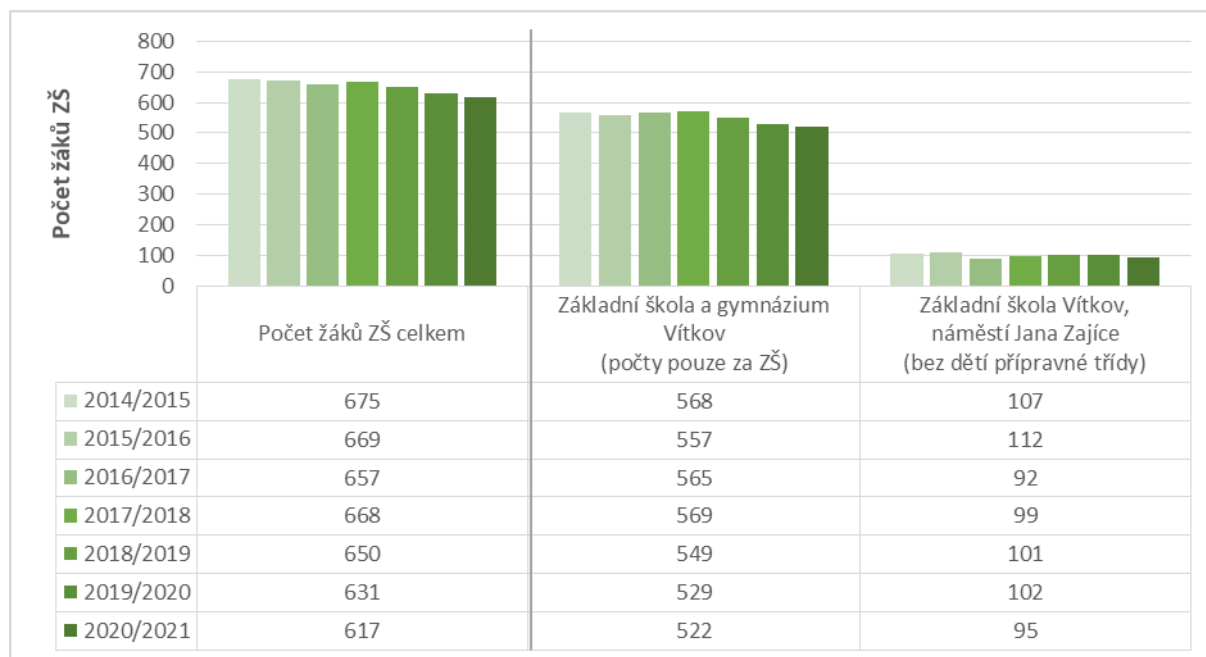
Zdroj: MěÚ Vítkov

*počty za znaménkem „+“ značí přípravnou třídu, která je (kromě školních let 2017/2018 a 2018/2019) zřízena na Základní škole Vítkov, náměstí Jana Zajíce

**počty pouze za ZŠ

***bez přípravných tříd

Obrázek 1.16: Počet dětí ZŠ ve Vítkově



Zdroj: MěÚ Vítkov

Ve Vítkově působí **Základní umělecká škola, Vítkov, Lidická 639, příspěvková organizace**, která je zřizována Moravskoslezským krajem. Poskytuje vzdělávání ve Vítkově na 4 adresách (Lidická 639, Vodní 343, Husova 629 a Opavská 34), dále v Březové, v Budišově nad Budišovkou, Melči a ve Větrkovicích. Nabízí možnosti vzdělání ve třech oborech. V oboru hudebním – hru na klavír, varhany, akordeon, keyboard, housle, kytaru, baskřídlovku, baryton, tubu, bicí nástroje, výuku sólového zpěvu, v oboru tanečním je obsahem výuky klasický, lidový a moderní tanec, taneční praxe, v oboru výtvarném je vyučována kresba, malba, grafika, modelování a keramika, základy vektorové počítačové grafiky, dekorativní a jiné činnosti. Navýšení počtu žáků je omezeno limitujícím pokynem zřizovatele, naplněnost vzhledem k tomuto limitu je v posledních 7 letech využita vždy nad 94 %, ačkoliv lze pozorovat postupně klesající počet žáků.

Tabulka 1.10: Přehled žáků a naplněnosti Základní umělecké školy Vítkov

Školní rok	Počet oborů / tříd	Počet zapsaných žáků	Kapacita školy	Limit žáků daný zřizovatelem (MSK)	Naplněnost (vztažena ke kapacitě školy)	Naplněnost (vztažena k limitu žáků)
2014/2015	3	316	450	316	70,2%	100,0%
2015/2016	3	312	450	316	69,3%	98,7%
2016/2017	3	314	450	316	69,8%	99,4%
2017/2018	3	314	450	316	69,8%	99,4%
2018/2019	3	310	450	316	68,9%	98,1%
2019/2020	3	297	450	316	66,0%	94,0%
2020/2021	3	298	450	316	66,2%	94,3%

Zdroj: MěÚ Vítkov

Střední a vyšší odborné vzdělávání

Poskytovateli vzdělávání na úrovni středí a vyšší odborné jsou ve Vítkově **Základní škola a gymnázium Vítkov**, kterou zřizuje Město Vítkov, dále **Střední škola Odry, jejímž** zřizovatelem je Moravskoslezský kraj. Tato škola vyučuje na území města Vítkova učební obor Kadeřník a Kuchař – číšník, ve Vítkově – Podhradí pak probíhá výuka praktická – obor Mechanik opravář motorových vozidel.

Počet tříd je variabilní, zvláště pak u Střední školy Odry. ZŠ a gymnázium Vítkov navýšila v roce 2016/2017 počet tříd ze 7 na 8 a od tohoto roku žádné změny v tomto ohledu neprováděla. Celkový počet studentů se zvyšoval do roku 2016/2017, následně klesal až do roku 2019/2020 a v roce 2020/2021 opět vzrostl na celkový počet 416 studentů. V průměrném počtu studentů ve třídě nedochází v posledních letech k výraznějším změnám, na ZŠ a gymnáziu Vítkov je to méně – 18,9 studentů/třída v roce 2020/2021, na Střední škole Odry 20,4 studentů/třída. Kapacita nebyla od roku 2014/2015 měněna, naplněnost je v roce 2020/2021 u ZŠ a gymnázia Vítkov 41,9 %, u Střední školy Odry 48,2 %.

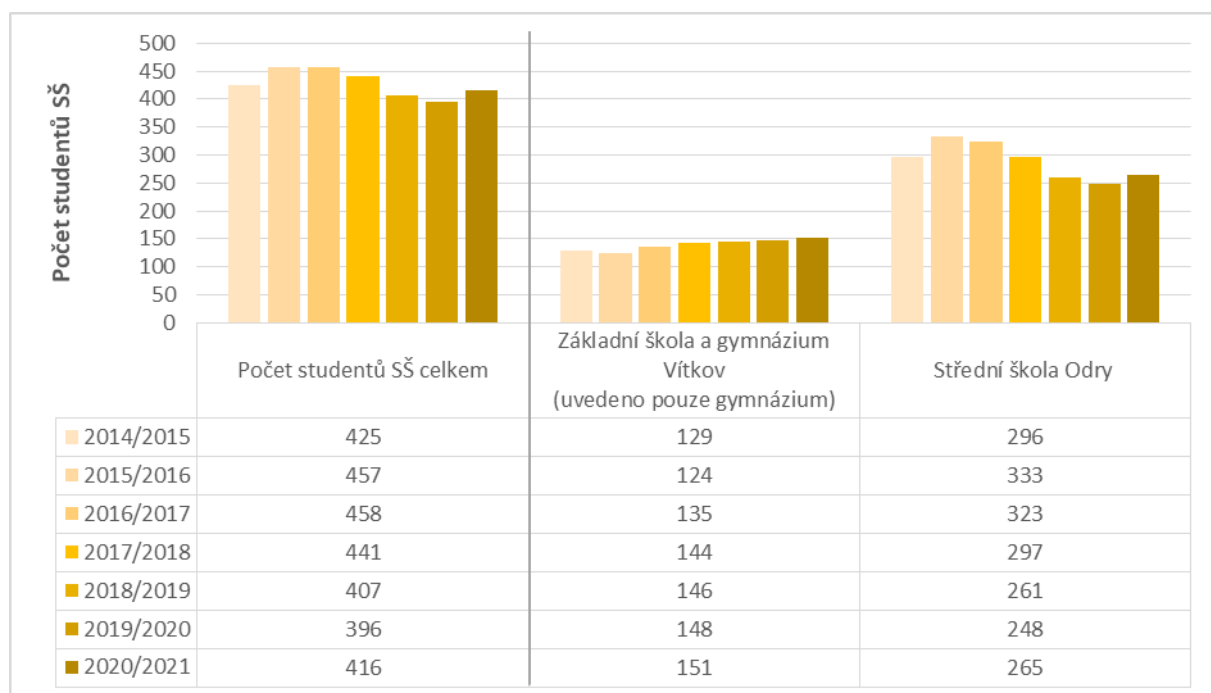
Tabulka 1.11: Přehledová tabulka kapacit, naplněnosti a počtů tříd SŠ ve Vítkově

		2014/ 2015	2015/ 2016	2016/ 2017	2017/ 2018	2018/ 2019	2019/ 2020	2020/ 2021
Počet tříd	Základní škola a gymnázium Vítkov*	7	7	8	8	8	8	8
	Střední škola Odry	14	17	16	15	13	12	13
	<i>Celkem</i>	21	24	24	23	21	20	21
Počet studentů	Základní škola a gymnázium Vítkov*	129	124	135	144	146	148	151
	Střední škola Odry	296	333	323	297	261	248	265
	<i>Celkem</i>	425	457	458	441	407	396	416
Počet studentů/třída	Základní škola a gymnázium Vítkov*	18,4	17,7	16,9	18,0	18,3	18,5	18,9
	Střední škola Odry	21,1	19,6	20,2	19,8	20,1	20,7	20,4
Kapacita	Základní škola a gymnázium Vítkov*	360	360	360	360	360	360	360
	Střední škola Odry	550	550	550	550	550	550	550
Naplněnost	Základní škola a gymnázium Vítkov*	35,8 %	34,4 %	37,5 %	40,0 %	40,6 %	41,1 %	41,9 %
	Střední škola Odry	53,8 %	60,5 %	58,7 %	54,0 %	47,5 %	45,1 %	48,2 %

Zdroj: MěÚ Vítkov

* uvedeno pouze gymnázium

Obrázek 1.17: Počet studentů SŠ ve Vítkově



Zdroj: MěÚ Vítkov

Středisko volného času

Město Vítkov dále zřizuje **Středisko volného času Vítkov, p. o.** (dále jen SVČ). Hlavním účelem zřízení organizace je:

- a) výchova, vzdělávání, zájmová, sportovní, osvětová, táburová a tematická rekreační činnost pro děti, žáky, studenty, pedagogické pracovníky, popřípadě další osoby, a to bez ohledu na místo jejich trvalého pobytu nebo jiné podmínky, v souladu se zákonem č.561/2004 Sb., o předškolním, základním, středním, vyšším odborném a jiném vzdělávání (školský zákon), ve znění pozdějších předpisů a vyhláškou č. 74/2005 Sb., o zájmovém vzdělávání, ve znění pozdějších předpisů;
- b) činnost Nízkoprahového zařízení pro děti a mládež dle § 62 zákona č. 108/2006 Sb., o sociálních službách.;
- c) činnost Sociálně aktivizační služby pro rodiny s dětmi dle § 65 zákona č. 108/2006 Sb., o sociálních službách.

Hlavní náplň činnosti je organizování volného času dětí a mládeže, a to především zájmovými kroužky. Nachází se zde například rybářský kroužek, divadelní, výtvarný, mladí hasiči, sportovní kroužky, mažoretky a taneční kroužky, jsou zde kroužky zaměřené na práci s počítačem, keramiku, automodelářský, kroužky 3D tisku a robotiky, nebo je možné navštěvovat Klub KaMeRa. Mimo tyto kroužky organizuje a nabízí SVČ mnoho dalších akcí, ať už jarní, podzimní nebo letní příměstské (tematické, poznávací, zážitkové, vzdělávací) a pobytové tábory na vlastní Turistické základně v Klokočově nebo kdekoliv v ČR, veřejné akce pro děti a veřejnost, letní kino atd. SVČ realizuje také projektové dny zaměřené na výtvarné a rukodělné dílničky. Největší každoroční pořádanou veřejnou akcí je Vítkovská lávka, dále pak Den dětí, Reprezentační ples a maškarní ples. SVČ má také ve své správě Sportovní areál, který zahrnuje tělocvičnu, posilovnu, hřiště s umělým povrchem, skate park, dráhový minigolf, tenisové kurty a nohejbalová hřiště, zázemí pro hasičský sport. Zřizuje také Sociálně aktivizační službu pro rodiny s dětmi.

- ❖ **Výběr klíčových směrů a cílů z relevantních strategických dokumentů týkajících se území města a kraje:**

Akční plán města popisuje projekty, jejichž realizací se bude město zabývat v období 2019 – 2022. Tyto záměry jsou tematicky rozděleny do několika základních okruhů, např.:

- **Školství a sport** (okruh obsahuje např. projekty typu: Oprava / zajištění bezbariérovosti / vytápění / zateplení školských budov. Oprava školních sportovišť. Zbudování prostor pro výuku.)

V rámci **Místního plánu inkluze 2021 – 2023 Vítkov, Budišov nad Budišovkou, Černá ve Slezsku**, jsou specifikovány tyto strategické cíle (SC):

- **SC 1: Města Vítkov, Budišov a obec Černá podporují předškolní vzdělávání všech dětí v dostatečném rozsahu a adekvátních podmínkách**
 - SC 1.1 Rozvoj klíčových kompetencí dětí předškolního věku ve formálním i neformálním vzdělávání
 - SC 1.2 Navázání spolupráce všech aktérů v oblasti předškolního vzdělávání s důrazem na spolupráci s rodiči či jinými pečujícími osobami
- **SC 2: Kvalitní základní, sekundární a neformální vzdělávání**
 - SC 2.1 Poskytnout dětem vybavenost v oblasti základních gramotností a dalších dovedností pro lepší připravenost k přechodu na SŠ nebo do zaměstnání
 - SC 2.2 Vytvořit komplexní systém podpory péče o všechny žáky na Vítkovsku

Místní akční plán rozvoje vzdělávání na území Vítkovska, Strategický rámec MAP do roku 2023 pro území Vítkovska, stanovuje 4 prioritní oblasti:

- **Prioritní oblast 1: Předškolní vzdělávání a péče o děti předškolního věku**

- *Prioritní oblast 2: Kvalitní formální i neformální vzdělávání*
- *Prioritní oblast 3: Společné vzdělávání*
- *Prioritní oblast 4: Praktické vzdělávání pro lepší uplatnění na trhu práce*

Jeho přílohami jsou Seznam investičních priorit, který se podrobně zabývá investičními prioritami jednotlivých vzdělávacích zařízení, a SWOT analýzy.

1.6.2 SOCIÁLNÍ OBLAST

Město má zpracován a pravidelně aktualizuje **Katalog sociálních, návazných a zdravotnických služeb města Vítkova**, který obsahuje přehled poskytovatelů služeb.

Střednědobý plán rozvoje sociálních služeb města Vítkova na období 2015 – 2020 právě prochází aktualizací na další období 2021 – 2023. Vzhledem k dalším změnám v sociální oblasti sociálních služeb, potřebám občanů města Vítkova a konci platného období plánu **bylo provedeno mapování sociálních a návazných služeb**, společně s **mapováním potřeb občanů**. Spolu s aktualizací plánu bude aktualizovaná také Síť sociálních a návazných služeb města Vítkova.

Obecný přehled dostupný z dat ČSÚ udává, že na území města Vítkov je k 31. 12. 2019 celkem 1 domov pro seniory s kapacitou 39 míst, 1 služba chráněného bydlení s kapacitou 12 míst, a dále se zde nachází nízkoprahové zařízení pro děti a mládež. Ve městě je dále azylová ubytovna (Selská 312), která se v datech ČSÚ nezobrazuje.

Tabulka 1.12: Počet zařízení sociálních služeb ve městě Vítkov k 31. 12. 2019

Zařízení sociálních služeb	Počet zařízení	Počet míst v zařízeních
Domovy pro seniory	1	39
Domovy pro osoby se zdravotním postižením	-	-
Azylové domy*	1	4
Chráněná bydlení	1	12
Denní stacionáře	-	-
Domov se zvláštním režimem*	1	42
Nízkoprahové zařízení pro děti a mládež	1	-
Sociální poradny	-	-

Zdroj: ČSÚ, Zařízení sociálních služeb v obcích, data k 31. 12. 2019

Pozn.: „-“ značí, že údaj není na ČSÚ k dispozici, nebo je nespolehlivý.

* Údaj doplněn dle poskytnutých informací MěÚ Vítkov.

Podrobnější přehled služeb v sociální a zdravotní oblasti byl poskytnut ze strany města: nejvíce využívané služby ve Vítkově jsou:

- Domov Vítkov, p. o. (domov pro seniory, domov se zvláštním režimem, chráněné bydlení)
- Charita Odry (pečovatelská služba, dluhová poradna)
- Fokus-Opava, z. s. (sociální rehabilitace)
- Renarkon, o. p. s. (terénní program)
- Středisko volného času Vítkov, p. o. (nízkoprahové zařízení pro děti a mládež Tunnel, sociálně aktivizační služby pro rodiny s dětmi Tunnel)
- Elim Opava, o. p. s. (dobrovolnické centrum)
- Centrum inkluze, o. p. s. (Centrum pro rodinu FAJTA) - *není registrovanou sociální službou podle Zákona o soc. službách*
- EUROTOPIA.CZ o.p.s. (asistenční, mediační a terapeutické centrum Opava, poradenské středisko)
- Děcko, o. p. s. (zajištění svozové dopravy do škol)
- Andělé stromu života, pobočný spolek Moravskoslezský kraj (paliativní péče a poradenství)

- Středisko rané péče SPRP, pobočka Ostrava Raná péče pro rodiny dětí se zrakovým a kombinovaným postižením

Podrobně jsou dále sociální služby ve Vítkově popsány v následujících tabulkách. Jsou značeny dle formy poskytování: A = ambulantní, T = terénní, P = pobytové.

Tabulka 1.13: Přehledná tabulka sociálních služeb Vítkova

Název soc. služby	Forma	Poskytovatel	Kapacita	Komu je služba určena a co nabízí
Nízkoprahové zařízení pro děti a mládež Tunnel	A	Středisko volného času Vítkov	Max 40 klientů - 3 pracovníci (celkem 2,6 pracovních úvazků)	- děti a mládež od 6 do 26 let věku z Vítkova a blízkého okolí - podpora, rady a pomoc při zvládnání obtížných životních situací, podpora v aktivním a zodpovědném přístupu k vlastnímu životu
Sociálně aktivizační služby pro rodiny s dětmi Tunnel	A, T	Středisko volného času Vítkov	Maximální kapacita je 10 rodin na 1 pracovníka - 3 pracovníci (2,3 pracovní úvazek)	- rodiny (jednotlivců) s dětmi či dítětem ve věku od 0 až 18 let (nebo lidé s dítětem na cestě) žijící na území města Vítkova a jeho místních částech - bezplatné poskytování pomoci a podpory rodinám s dětmi, u kterých je vývoj ohrožen dopady dlouhodobé krizové sociální situace (např. špatné bytové podmínky, nezaměstnanost, dluhy apod.) a tento stav nejsou schopni sami bez pomoci překonat
Domov pro seniory	P	Domov Vítkov, příspěvková organizace	39 lůžek - 25 pracovníků v přímé péči s klienty (každý 1 celý úvazek)	- senioři od 65 let, kteří potřebují péči, pomoc či podporu z důvodu zhoršeného zdravotního stavu či vyššího věku - celoroční 24hodinová péče
Domov se zvláštním režimem	P	Domov Vítkov, příspěvková organizace	42 lůžek - 35 pracovníků v přímé péči s klienty (každý 1 celý úvazek) + 2 dobrovolníci	- osoby od 50 let věku, kteří potřebují péči, podporu či pomoc z důvodu snížení soběstačnosti způsobenou různými typy demence - celoroční 24hodinová péče
Chráněné bydlení	P	Domov Vítkov, příspěvková organizace	12 lůžek - 7 pracovníků v přímé péči s klienty (každý 1 celý úvazek)	- dospělí osoby se zdravotním postižením či duševním onemocněním - celoroční 24hodinová péče
Pečovatelská služba	T	Charita Odry	Okamžitá kapacita obsluhy v daný moment je 1 klient na 1 pracovníka - 3 pečovatelky (3 pracovní úvazky pro Vítkov)	- senioři a osoby, které mají sníženou soběstačnost z důvodu věku, chronického onemocnění či zdravotního postižení a to od věku 11 let - poskytování pomoci a podpory osobám v jejich přirozeném domácím prostředí, aby mohly udržovat kontakt se svými vrstevníky a rodinou; zřízeno také Senior taxi
Občanská poradna	A	Charita Odry	Není omezena kapacita počtu klientů - okamžitá kapacita obsluhy v daný moment je 1 klient na 1 pracovníka 1 pracovník - (0,2 pracovního úvazku)	- osoby nad 18 let věku, které se dostaly do tíživé situace způsobené dluhy, nebo jim taková situace hrozí a nemohou, či nezvládnou ji řešit vlastními silami - podání návrhů na oddlužení, splátkové kalendáře, zastavení exekuce, odkaz na další služby, odvolání, zřízení a zrušení bankovního účtu, spolupráce při insolvenčním řízení, vyplnění formulářů a další

Název soc. služby	Forma	Poskytovatel	Kapacita	Komu je služba určena a co nabízí
Sociální rehabilitace	A	Fokus – Opava, z. s.	Otevřeno 3 dny v týdnu - každý den maximálně 7 klientů - 3 pracovníci (pracovní úvazky v přímé péči – 1,9, nepřímé – 0,25)	- osoby starší 16 let a mladší 80 let věku, kteří mají zdravotní postižení a ocitají se v nepříznivé životní situaci z důvodu snížené soběstačnosti, nemoci, zdravotního stavu, krizové situace, životním návykům apod. - pomáhají uživatelům naučit se trvale žít se svým zdravotním omezením a v praktickém životě překonávat některé nepříznivé dopady omezení a snížit riziko sociálního vyloučení
Dobrovolnické centrum	T	Elim Opava, o. p. s.	- 1 koordinátor dobrovolníků (1 pracovní úvazek)	- senioři, studenti a další zájemci o dobrovolnictví, kteří jsou schopni nezištně ve svém volném čase poskytnout pomoc a podporu lidem, kteří to potřebují - proškolení dobrovolníků, zajištění pojištění
Asistenční, mediační a terapeutické centrum	A, T	EUROTOPIA.CZ, o. p. s.	- 1 speciální pedagog na 1 celý úvazek, 8 pracovníků na DPP – mediace, psycholog, terapeut (výše úvazku pro Vítkov dle aktuální potřeby a vytíženosti, v roce 2020 aktuální kapacita pro Vítkov – 8 klientů)	- rodiny, které se nacházely nebo nacházejí v situaci rozvodu, rozchodu či podobné krizové situaci - řešení rozvodové, rozchodové a porozvodové, porozchodové problematiky rodin se zaměřením na celkovou problematiku rodinného systému, podpora v komunikaci ve vztahu mezi rodiči, rodiči a dětmi a při vytváření dohod v oblasti řešení rozchodové, rozvodové či porozvodové, porozchodové situace
Poradenské středisko	A, T	EUROTOPIA.CZ, o. p. s.	- 4 pracovníci v přímé péči s klienty (výše úvazku pro Vítkov dle aktuální potřeby a vytíženosti, v roce 2020 aktuální kapacita 7 klientů Vítkova)	- lidé z Opavy a okolí, kteří potřebují pomoc při řešení obtížných životních situací - poskytování právního poradenství pro klienty, seznámení s jejich právy a možnostmi řešení své krizové situace - k dispozici mají právníka
Terénní program protidrogové služby	T	Renarkon, o. p. s.	- 1 vedoucí a 1 terénní sociální pracovník (2 pracovní úvazky)	- osoby nad 15 let věku, které mají obtíže s užíváním drog (včetně alkoholu), nebo hraním a sázením - snaha o snižování závislosti na drogách, o zmírnění sociálních dopadů závislosti na drogách, alkoholu a patologickém hráčství, zajištění klientovi návaznost na další služby, poskytování základního poradenství, harm-reduction

Název soc. služby	Forma	Poskytovatel	Kapacita	Komu je služba určena a co nabízí
Předškolní vzdělávání, doučování, poradenství pro rodiny s dětmi	A, T	Centrum inkluze, o.p.s.	<p>Předškolní klub – maximálně 12 dětí</p> <p>2 pracovníci pedagogové včasné péče, každý na 0,75 úvazku, 1 metodik na 0,3, úvazku, 1 asistent na DPP – 25 hodin měsíčně, 1 externí psycholog</p> <p>Práce v terénu – v jeden okamžik maximálně 4 děti</p> <p>2 pedagogové, každý na 0,15 úvazku, 1 metodik na 0,3 úvazku</p> <p>Doučování – probíhá 2 – 3x týdně individuálně nebo v menších skupinkách do 5 dětí, maximální kapacita 15 dětí</p> <p>3 – 5 pracovníků na DPP dle potřeby</p> <p>Centrum pro rodinu – okamžitá kapacita obsluhy v daný moment je 35 klientů</p> <ul style="list-style-type: none"> - 1 psycholog (1 plný úvazek), 1 terapeut na 0,3 úvazku, 1 asistent pro rodinu na 0,2 úvazku, 1 asistent na 0,8, 1 metodik na 0,5 úvazku, 1 terapeut na DPP – 20 hodin měsíčně, 1 psycholog na DPP – 20 hodin měsíčně 	<ul style="list-style-type: none"> - rodiny s dětmi, které se nachází v nepříznivé nebo krizové sociální situaci nebo jsou takovou situací ohroženy - poskytování odborné služby multidisciplinárního týmu (psycholog, terapeut, asistent pro rodinu, mediátor, pedagog včasné péče ap.), podpora řešení situace rodin
Zajištění sociálních dopravních podmínek	T	Děcko o.p.s.	<ul style="list-style-type: none"> - V roce 2020 je aktuální kapacita 1 klient z Vítkova 	<ul style="list-style-type: none"> - děti, žáci a studenti, kteří potřebují zajistit dopravní podmínky k docházce do ZŠ a MŠ speciální, doplňkově do Stacionáře Slezské diakonie a Praktické školy v Novém Jičíně
Paliativní péče, poradenství	T	Andělé stromu života, pobočný spolek Moravskoslezský kraj	<p>poradenství – maximální denní kapacita 7 klientů</p> <p>9 pracovníků (8,5 pracovních úvazků)</p> <p>hospicová péče – maximální denní kapacita – 80 klientů</p> <ul style="list-style-type: none"> - 21 pracovníků (pracovní úvazky 18) 	<ul style="list-style-type: none"> - lidé s nevyčísitelným onemocněním, tělesným i duševním umírající lidé a jejich blízcí
Raná péče pro rodiny dětí se zrakovým a kombinovaným postižením	T	Středisko rané péče SPRP, pobočka Ostrava	<p>Maximální kapacita pro Moravskoslezský kraj je 86 rodin (pro Vítkov je kapacita 2 rodiny, dle vytížení služby)</p> <ul style="list-style-type: none"> - Celkem 10 pracovníků (8,55 pracovních úvazků - z toho 5,1 je přímá práce s klienty) 	<ul style="list-style-type: none"> - osoby s kombinovaným postižením (osoby s kombinovaným zrakovým postižením) - osoby se zrakovým postižením - rodiny s dětmi

Zdroj: MěÚ Vítkov

Pozn.: Forma poskytování: A = ambulantní, T = terénní, P = pobytové

Tabulka 1.14: Další spolupracující subjekty a služby

Název služby	Forma	Poskytovatel	Komu je služba určena a co nabízí
Léčebna dlouhodobě nemocných Klokočov	P	Fakultní nemocnice Ostrava	- pacientům poskytují následnou léčebnou, rehabilitační, ošetrovatelskou a paliativní péči
Léčebna dlouhodobě nemocných Vítkov	P	AGEL Nový Jičín	- určené pacientům s onemocněními interními, neurologickými, traumatologickými, onkologickými, chirurgickými, ortopedickými a kombinovanými - léčebná a rehabilitační péče
Volnočasové aktivity	A	Středisko volného času Vítkov	- děti a mládež - nabízí možnost zájmových kroužků a dalších volnočasových aktivit
Pedagogicko-psychologická poradna	A	Odložené pracoviště Pedagogicko-psychologické poradny Opava, náměstí Jana Zajíce, Vítkov	- pro školská zařízení, děti, žáky, studenty, jejich zástupce - nabízí informační materiály, konzultace a metodickou pomoc rodičům a dospívajícím klientům zejména v otázkách osobnostního vývoje, výchovného a vzdělávacího vedení
Slezská diakonie - Poradna rané péče MATANA	A	Slezská diakonie Český Těšín	- rodiny s dětmi do 7 let věku, které je mentálně, pohybově či kombinovaně postižené, má poruchu autistického spektra, odlišný vývoj dítěte - provází rodinu prvními roky života dítěte se specifickými potřebami
Centrum denních služeb	A	Klub Zvoneček Odry, ARPZPD, z. s.	- osoby do 26 let věku opouštějící školská zařízení pro výkon ústavní péče, osoby s chronickým, duševním onemocněním, mentálním, tělesným, zdravotním, kombinovaným postižením - poskytují péči a podporu při zvládání běžných denních činností a při zapojování do běžného života vrstevníků s ohledem na jejich individuální potřeby, možnosti a zájmy - maximální kapacita: 24 klientů - 3 pracovníci (celkem 2,1 pracovní úvazek)
Aktivity pro seniory, zájezdy, kulturní akce	A	Klub důchodců, Svaz postižených civilizačními chorobami, Senior Point, odbor kultury, oddělení vnějších vztahů a propagace	- senioři
Praktický lékař pro dospělé	A	MUDr. Lenka Škařupová, MUDr. Iveta Švestková, MUDr. Vladimír Zakreničnyj	- dospělé osoby
Praktický lékař pro děti a dorost	A	MUDr. Hana Tratschke, MUDr. Ivana Kolev	- děti a dorost
Psychiatrická ambulance	A	MUDr. Jakub Dehner	- dospělé osoby
Domácí zdravotní péče	T	Eva Drozdová, Budišov nad Budišovkou	- pro všechny věkové kategorie klientů - služba poskytována i ve Vítkově a okolí

Zdroj: MěÚ Vítkov

Forma poskytování: A = ambulantní, T = terénní, P = pobytové

- ❖ Výběr klíčových směrů a cílů z relevantních strategických dokumentů týkajících se území města a kraje:

Akční plán¹² popisuje projekty, jejichž realizací se bude město zabývat v období 2019 – 2022. Tyto záměry jsou tematicky rozděleny, v rámci tematického okruhu „Lidské zdroje“ jsou navrženy tyto projekty: 1. Rekonstrukce, modernizace a zajištění prostor pro seniory. 2. Výstavba denního stacionáře. Vybudování domu se zvláštním režimem dle zákona o sociálních službách.

Jako prioritní záměr je dále stanovena **Podpora sociálních služeb**.

Střednědobý plán rozvoje sociálních služeb města Vítkova na období 2015 – 2020 má stanoveny tyto cíle:

A/ Společné cíle a opatření

- Cíl č. 1 - Zvýšení informovanosti veřejnosti o sociálních službách
- Cíl č. 2 - Zajištění koordinace rozvoje sociálních a souvisejících služeb
- Cíl č. 3 - Propagace a rozvoj dobrovolnické činnosti

B/ Cíle a opatření pro oblast sociálních služeb pro rodiny a osoby sociálně vyloučené

- Cíl č. 1 Podpora bydlení a prevence ztráty bydlení
- Cíl č. 2 Prevence v oblasti sociálně patologických jevů
- Cíl č. 3 Podpora uplatnění na trhu práce
- Cíl č. 4 Poskytování poradenství

C/ Cíle a opatření pro oblast sociálních služeb pro seniory a osoby se zdravotním postižením

- Cíl č. 1 Podpora, udržení a rozvoj služeb sociální prevence
- Cíl č. 2 Podpora, udržení a rozvoj služeb sociální péče
- Cíl č. 3 Podpora zaměstnávání osob se zdravotním postižením

Strategický plán sociálního začleňování 2017 – 2019 - Vítkov, Budišov nad Budišovkou, Čermná ve Slezsku, řeší v rámci návrhové části tyto oblasti:

- A. Rozvoj komunitního života a sociálních a souvisejících služeb
- B. Rozvoj sociálního bydlení
- C. Rozvoj místní ekonomiky a zaměstnanosti
- D. Podpora prevence kriminality
- E. Aktivizace obyvatel ze sociálně vyloučených lokalit

1.6.3 ZDRAVÍ OBYVATEL

Dle dat Národního registru poskytovatelů zdravotních služeb je na území obce Vítkov celkem 29 poskytovatelů zdravotních služeb působících v různých oborech (následující tabulka). Nejvíce je samostatných ordinací lékařů specialistů (10), druhá nejčetnější skupina jsou samostatné ordinace všeobecných praktických lékařů (3).

Tabulka 1.15: Seznam poskytovatelů zdravotních služeb v obci Vítkov dle druhu zařízení k 18. 3. 2021

Druh zařízení	Poskytovatelé	Poskytovatel (Obor péče)	Počet zařízení
Léčebna pro dlouhodobě nemocné (LDN)	1	Fakultní nemocnice Ostrava (Ergoterapeut, rehabilitační a fyzikální medicína, geriatric, fyzioterapeut)	4
Lékárna	2	Lékárna LEMON, H.K. Lékárna s.r.o.	2
Nemocnice následné péče	1	Nemocnice AGEL Nový Jičín a.s.: kardiologie (vnitřní lékařství, rehabilitační a fyzikální medicína, fyzioterapeut, radiologie a zobrazovací metody,	10

¹² Akční plán rozvoje města Vítkova na léta 2019 – 2022, 1. aktualizace

Druh zařízení	Poskytovatelé	Poskytovatel (Obor péče)	Počet zařízení
		klinická biochemie, endokrinologie a diabetologie, ergoterapeut)	
Samostatná ordinace praktického lékaře pro děti a dorost	2	MUDr. Ivana Kolev, MUDr. Hana Tratschke - Praktická lékařka pro děti a dorost s.r.o.	2
Samostatná ordinace všeobecného praktického lékaře	3	MUDr. Lenka Škařupová MUDr. Iveta Švestková MUDr. Vladimír Zakreničnyj	3
Samostatná ordinace lékaře specialisty	8	CAUSIUS s.r.o. (psychiatrie) Oční centrum AGEL s.r.o. (oftalmologie) Chirurgická ambulance Vítkov s.r.o. (chirurgie) MUDr. Ivana Lubojacká (vnitřní lékařství, endokrinologie a diabetologie) MUDr. Radim Pachmann (neurologie) MUDr. Vladimír Dratva (dermatovenerologie) MUDr. Petr Pravda (pneumologie a ftizeologie) MUDr. Pavel Horkel (radiační onkologie) MUDr. Jiří Lubojacký (ortopedie a traumatologie pohybového ústrojí)	10
Samostatná ordinace PL - gynekologa	1	GYNPOR Kubová s.r.o.	1
Samostatná ordinace PL - stomatologa	2	MUDr. Dana Popková MUDr. Jan Piskoř	2
Samostatná stomatologická laboratoř	1	Tomáš Onderka	1
Samostatné zařízení logopeda	1	Jitka Dylušová	1
Samostatné zařízení psychologa	2	FOKUS - Opava, z.s. (specializovaná ambulantní péče, zdrav. péče poskytovaná ve vlastním soc. prostředí pacienta - domácí péče – ošetrovatelská, stacionární péče) Alice Strossová PhDr.	5
Zdravotní péče v ústavech sociální p.	1	Domov Vítkov, příspěvková organizace	1
Zdravotnická dopravní služba	1	Slezská nemocnice v Opavě, příspěvková organizace	1
Zdravotnická záchranná služba	1	Zdravotnická záchranná služba Moravskoslezského kraje, příspěvková organizace	2
Celkový součet	28		47

Zdroj: Národní registr poskytovatelů zdravotních služeb, dostupné z: <https://nrpzs.uzis.cz/index.php?pg=home--download>, upřesněno ve spolupráci s městem Vítkov

- ❖ Výběr klíčových směrů a cílů z relevantních strategických dokumentů týkajících se území města a kraje:

Akční plán města popisuje projekty, jejichž realizací se bude město zabývat v období 2019 – 2022. Tyto záměry jsou tematicky rozděleny např. do těchto základních okruhů:

- **Bezpečnost** (okruh obsahuje např. tyto projekty: 1. Vybavení služebního vozidla Městské policie automatizovaným externím defibrilátorem.)
- **Lidské zdroje** (okruh obsahuje např. tyto projekty: 1. Výstavba ordinace pro zubní a praktické lékaře. 2. Podpora chybějící nebo kapacitně nedostačující odborné ambulantní péče, zejména stomatologické, psychiatrické, ORL, plicní, oční, kožní, urologické a geriatrické péče. Vytvoření podmínek a zázemí pro provoz těchto ordinací. Modernizace objektu nemocnice za účelem rozšíření odborných ambulancí.)

Jako prioritní záměr je dále stanoveno **Rozšíření odborných ambulancí ve městě.**

1.6.4 BEZPEČNOST OBYVATEL

Při zajišťování veřejného pořádku ve Vítkově spolupůsobí Policie České republiky (Územní odbor Opava, Obvodní oddělení Vítkov) a Městská policie Vítkov. Město má zpracovávánu Koncepti prevence kriminality Města Vítkova na období 2013 – 2017.

Policie ČR

Na území města sídlí **Obvodní oddělení Policie ČR Vítkov** se sídlem (na ulici Komenského 137). Má územní působnost mj. Vítkov, Vítkov - Jelenice, Vítkov - Klokočov, Vítkov - Lhotka, Vítkov - Nové Těchanovice, Vítkov - Podhradí, Vítkov - Prostřední Dvůr, Vítkov - Zálužné.

Index kriminality udává počet spáchaných trestných činů za zvolené časové období na daném území, přepočtený na 10 tisíc obyvatel. Průměrný index kriminality v ČR v roce 2020 (období 12/2019 – 11/2020) byl 162,1, index kriminality obvodního oddělení ve Vítkově byl vyšší – 184,9. V pořadí od nejvyššího indexu kriminality bylo za rok 2020 obvodní oddělení Vítkov na 108. místě z 522 obvodních oddělení ČR.

Tabulka 1.16: Zjištěné a objasněné trestné činy vybraných obvodních oddělení v roce 2020*

Obvodní oddělení/ Trestné činy	Zjištěno			Objasněno	
	Počet trestných činů	Podíl	Index kriminality	Počet trestných činů	Podíl
VÍTKOV	236	100 %	184,9	159	67 %
Násilné činy	30	12,7 %	23,5	21	70 %
- Vraždy	0	0,0 %	0,0	0	-
Mravnostní činy	4	1,7 %	3,1	3	75 %
Majetkové činy	92	39,0 %	72,1	53	58 %
- Krádeže vloupáním	26	11,0 %	20,4	9	35 %
- Krádeže prosté	59	25,0 %	46,2	41	69 %
Ostatní činy	39	16,5 %	30,5	28	72 %
Zbývající činy	59	25,0 %	46,2	48	81 %
Hospodářské činy	12	5,1 %	9,4	6	50 %

Zdroj dat: Mapa kriminality, dostupné z: <http://mapakriminality.cz>

Pozn.: *(období 12/2019 – 11/2020) – nejnověji dostupná data

Městská policie

Kromě Policie ČR zajišťuje veřejný pořádek také **Městská policie**, která sídlí na náměstí Jana Zajíce 4. Městská policie je orgánem obce, který zřizuje a zrušuje obecní zastupitelstvo obecně závaznou vyhláškou. Zabezpečuje místní záležitosti veřejného pořádku v rámci působnosti obce a plní další úkoly podle zákona č. 553/91 Sb., o obecní policii nebo jiného zákona. Při plnění svých úkolů spolupracuje obecní policie s Policií České republiky.

Počet přestupků (bez dopravních přestupků) vzrostl od roku 2015 ze 160 na 181 v roce 2017 a následně došlo k poklesu s minimem v roce 2019 (97). V roce 2020 bylo přestupků 113. Nejvíce přestupků bylo v roce 2020 řazeno mezi ostatní přestupky (58), 21 bylo přestupků proti majetku, 17 přestupků proti veřejnému pořádku.

Počet dopravních přestupků od roku 2015 rostl z 864 až na hodnotu 1 052 v roce 2018 a poté opět poklesl. V roce 2020 bylo dopravních přestupků 683.

Pod MP Vítkov spadají také 2 asistenti prevence kriminality.

Tabulka 1.17: Skutky a přestupky zjištěné MP Vítkov

SKUTKY ZJIŠTĚNÉ MP VÍTKOV	2015	2016	2017	2018	2019	2020
Skutků celkem	1 031	1 177	1 194	1 191	834	799
Přestupky celkem	160	171	181	130	97	113
Přestupky proti pořádku ve st. správě a proti pořádku v úz. samosprávě	14	10	3	6	11	3
Přestupky proti veřejnému pořádku	57	43	33	22	16	17
Přestupky proti občanskému soužití	8	10	16	11	8	10
Přestupky proti majetku	33	47	39	37	24	21
Ostatní přestupky	40	31	60	34	24	58
Podezření ze spáchání trestného činu	7	4	8	9	9	3
Dopravní přestupky celkem	864	1 002	1 005	1 052	728	683

Zdroj: MěÚ Vítkov, Výroční zpráva MP Vítkov

Hasičský záchranný sbor

Na území Vítkova se nachází **Hasičská stanice Vítkov** (Hasičská 266), která zahájila svůj provoz 1. 7. 1969. Hasební obvod stanice zahrnuje: Březová, Budišov nad Budišovkou, Čermná ve Slezsku, Heřmanice u Oder, Heřmánky, Jakartovice, Jakubčovice nad Odrou, Kružberk, Lhotka u Litultovic, Luboměř, Melč, Moravice, Norberčany, Nové Lublice, Radkov, Spálov, Staré Těchanovice, Svatoňovice, Větrkovice, Vítkov, Vrchy.

V roce 2020 zasahovali hasiči ze stanice Vítkov v 214 případech. Podrobnosti o událostech za ORP jsou uvedeny v následující tabulce.

Tabulka 1.18: Počet událostí v ORP Vítkov, Opava a Hlučín v roce 2020

Stanice	Požár	Dopravní nehoda	Únik neb. chem. látky	Technická havárie	Radiační hav. a nehoda	Ostatní mim. událost	Planý poplach	Počet zásahů
Vítkov	32	21	4	144	0	0	13	214
Opava	125	179	53	528	0	32	64	981
Hlučín	48	57	8	201	0	0	20	334

Zdroj: Statistický přehled činnosti Hasičského záchranného sboru Moravskoslezského kraje 2020

Dostupné z: <https://www.hzscr.cz/soubor/rocnka-hzsmk-2020-pdf.aspx>

Město je zřizovatelem Jednotky Sboru dobrovolných hasičů Vítkov.

Subjektivní bezpečnost obyvatel

Dle dotazníkového průzkumu obyvatel, který byl zpracován pro účely tohoto strategického plánu, vyšla spokojenost občanů s bezpečností ve městě 42,1 na škále 0 – 100, kdy 0 je nejhorší hodnocení a 100 nejlepší. Mezi muži a ženami byly zjištěny rozdíly: spokojenější než muži stejného věku jsou mladší ženy (věk 15 – 34 let) a ženy v seniorském věku (65 let a více). U popisu nebezpečných lokalit občané uváděli především ubytovnu u autobusového nádraží/Penny (byla označena v 74 % otevřených odpovědí, také z důvodu, že u Penny mohou děti vběhnout do vozovky), dále všeobecně romské oblasti (34 %), vlakové nádraží (19 %), park a KD (15 %), ulici Husovu (13 %), Opavskou (12 %), náměstí (9 %), Švermovu (5 %), oblasti s chybějícím osvětlením (5 %). Občané dále uváděli, že jako nebezpečné vnímají přítomnost drogově závislých, boční uličky, Oderskou, podlouhý, krádeže, přítomnost bezdomovců, oblast okolí stadionu, Budišovskou u Lidlu, Klokočovskou, centrum, nebezpečné chodníky.

Tabulka 1.19: Hodnocení oblastí kvality života ve Vítkově respondenty podle pohlaví a věku

Oblast hodnocení	Hodnocení na škále 0–100 (0 velmi nespokojen, 100 velmi spokojen)						Celkem
	Muž			Žena			
	15 – 34 let	35 – 64 let	65 let a více	15 – 34 let	35 – 64 let	65 let a více	
Bezpečnost	34,4	42,2	43,7	43,9	41,9	47,0	42,1

PROCES, Průzkum kvality života občanů města Vítkova 2021

Otázka č. 7: Jak jste spokojen/a s následujícími oblastmi života ve Vašem městě?

- ❖ Výběr klíčových směrů a cílů z relevantních strategických dokumentů týkajících se území města a kraje:

Akční plán města popisuje projekty, jejichž realizací se bude město zabývat v období 2019 – 2022. Tyto záměry jsou tematicky rozděleny do několika základních okruhů, např.:

- **Bezpečnost** (Okruh obsahuje např. tyto projekty: 1. Rozšiřování městského kamerového dohlížecího systému města Vítkova. 2. Zřízení a instalace prvků ke zvýšení pasivní bezpečnosti na pozemních komunikacích (např. zpomalovací pruhy, osvětlení přechodů pro chodce, světelná signalizace na přechodech atd.). 3. Vybavení služebního vozidla Městské policie automatizovaným externím defibrilátorem.)

Jako prioritní záměr je stanoveno **Rozšiřování městského kamerového systému**.

V rámci **Koncepce prevence kriminality Města Vítkova na období 2013 – 2017** jsou stanoveny tyto cíle:

1. *Komplexní přístup při řešení bezpečnostních problémů a rizik s ohledem na potřeby cílových skupin*
2. *Podpora realizace efektivních preventivních opatření, která znesnadňují páchaní trestné činnosti a zvyšují možnosti dopadení pachatelů*
3. *Zvyšování informovanosti o možnostech účinné obrany a ochrany před trestnou činností*
4. *Zvyšování kompetencí cílových skupin, především pracovníků působících v oblasti prevence*

1.6.5 BYDLENÍ

Bytový fond města

Město má zpracovanou Koncepci bydlení města Vítkova 2019. V roce 2021 (k 1. 3.) bylo v bytovém fondu města celkem 343 bytů, přičemž v tomto čísle je počítáno se zbouráním 3 bytů na Oderské 182 a s prodejem 1 bytu na Opavské 911. V roce 2020 došlo ke zrušení 1 bytu na Dělnické 749 a v roce 2011 byly zbourány 4 byty (Budišovská 254). Za posledních 10 let přibyl do bytového fondu města pouze 1 byt, a to na Švermové 246, kde byl 1 byt přestavěn na 2.

Nejvíce bytů z bytového fondu města má dispozici 2+1 (63,6 %), dále 1+1 (18,7 %) a 3+1 (16,9 %).

Tabulka 1.20: Rozložení bytového fondu města podle velikostních kategorií bytů

Velikostní kategorie bytů	1+1	2+1	3+1	4+1	Celkem
Počet bytů	64	218	58	3	343
Podíl bytů	18,7 %	63,6 %	16,9 %	0,9 %	100,0 %

Zdroj: MěÚ Vítkov

Město disponuje celkem 40 bezbariérovými byty (36 bytů – Budišovská 877, 2 byty – Lidická 608, 2 byty – Dělnická 674). V roce 2019 bylo evidováno 73 žadatelů o nájemní byt, v roce 2020 poté 86 žadatelů.

Tabulka 1.21: Vývoj výše příjmů za nájemné

	2015	2016	2017	2018	2019	2020
Příjmy za nájem	6 990 533 Kč	7 130 410 Kč	7 385 975 Kč	7 778 782 Kč	8 145 888 Kč	8 575 538 Kč

Zdroj: MěÚ Vítkov

Domy s pečovatelskou službou

Jedná se o byty ve vlastnictví Města Vítkova. Tyto bytové domy jsou postaveny mimo standardní bytový pořadník a jsou přidělovány zdravotně postiženým občanům, poživatelům starobního nebo invalidního důchodu, kteří potřebují pomoc pečovatelské služby. Domy jsou označeny jako domy s pečovatelskou službou, ale pečovatelskou službu si nájemníci zajišťují sami.

Sociální byty

Jedná se o bydlení poskytované osobám v bytové nouzi nebo bytovou nouzí bezprostředně ohroženým, včetně lidí, kteří vynakládají na bydlení nepřiměřenou výši svých příjmů. Sociální bydlení je poskytováno za specifických smluvních podmínek nájmu a v souladu s určitými principy. Součástí poskytování sociálního bytu je spolupráce nájemníků se sociálním pracovníkem, který osobě pomáhá řešit jeho nepříznivou životní bytovou situaci, zajistit si klasické bydlení. Nájemníci jsou vázáni nájemní smlouvou uzavřenou se Správou bytového fondu města Vítkov.

Město Vítkov zrekonstruovalo celkem 9 bytů v domech na ulici Švermova 220 (4 byty) a Komenského 146 (5 bytů), které budou v rámci dotace EU určené pro sociální bydlení. K tomuto účelu budou byty dle podmínek dotace sloužit 20 let.

Mimo jiné se ve Vítkově vyskytují také soukromé ubytovny:

Ubytovny

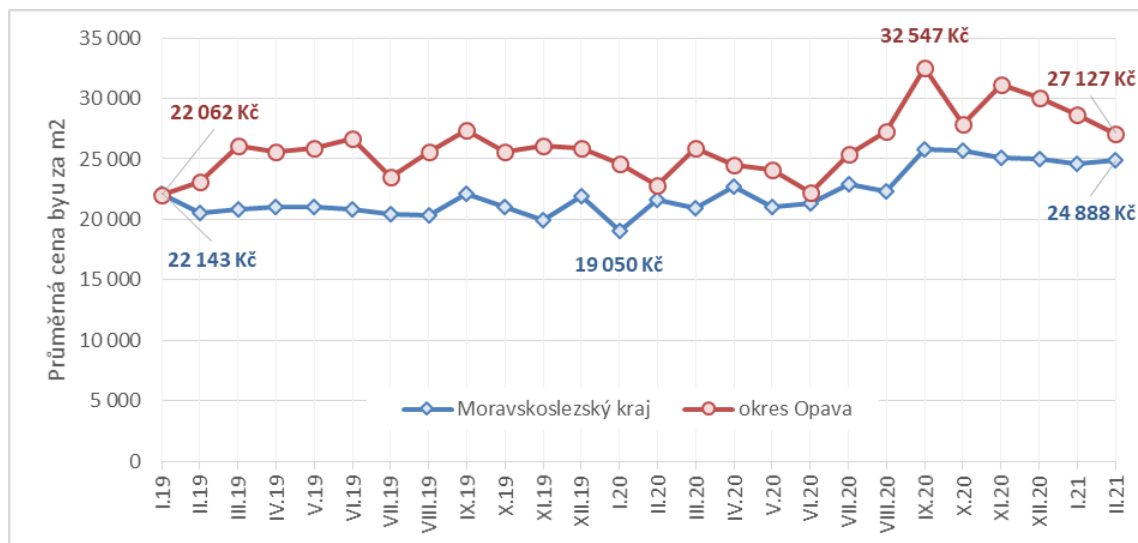
Město Vítkov disponuje azylovou ubytovnou pro přechodné ubytování osob v krizi, kterou spravuje odbor sociálních věcí Městského úřadu ve Vítkově. Smlouva se uzavírá zpravidla na 1 měsíc jako období pro překlenutí nepříznivé krizové situace. Nelze tedy ubytování v této ubytovně chápat jako dlouhodobé. Kapacita ubytovny maximálně 4 osoby. Kromě ubytování mohou být tyto prostory využívány pro případné zajištění hygieny osob bez přístřeší.

Dalšími možnostmi bydlení jsou soukromé ubytovny provozované soukromými fyzickými osobami. Město nemůže soukromým osobám zakázat činnost provozovat soukromé ubytování. Z tohoto důvodu se snažilo zamezit šíření těchto ubytoven, boji s chudobou a zneužívání dávek ÚP vydáním opatření obecné povahy. Jedná se o neumožnění poskytování dávek na bydlení z Úřadu práce. Zavedením tohoto opatření dochází k omezení počtu nových nájemců přijímaných do soukromých ubytoven, jelikož nově přichozí žadatelé o ubytování pobírající sociální dávky nemají nárok na dávky na bydlení. Opatření se nevztahuje na již ubytované. Ve Vítkově je zavedeno opatření obecné povahy vztahováno na ubytovnu na ulici Opavská 25 a 24.

Vývoj cen bytů

Při srovnání cen za byty v okrese Opava a v Moravskoslezském kraji jsou průměrné ceny bytů v kraji levnější. V obou územních celcích lze vidět nárůst cen od roku 2019. Maxima dosáhly ceny bytů v okrese Opava v září 2020 (32 547 Kč/m²), aktuálně je vidět mírný pokles na hodnotu 27 127 Kč/m² v únoru 2021.

Obrázek 1.18: Vývoj cen za byty v okrese Opava a v Moravskoslezském kraji



Zdroj: Reas realitní report, 2021

Pozn.: Vypočítáno ze všech prodaných bytů za daný měsíc.

Doplátky na bydlení a příspěvky na bydlení

V tabulce níže je analyzován vývoj vyplacených doplatků na bydlení a příspěvků na bydlení ve Vítkově. Je vidět, že počet vyplacených doplatků na bydlení se od roku 2015 postupně snižuje, stejně jako počet vyplacených příspěvků na bydlení, kterých bylo v hodnoceném období nejvíce vyplaceno v roce 2016.

Tabulka 1.22: Vyplacené doplatky na bydlení a příspěvky na bydlení ve Vítkově

Rok	Doplatek na bydlení		Příspěvek na bydlení	
	Počet	Objem	Počet	Objem
2015	2 083	5 925 231 Kč	4 008	13 181 993 Kč
2016	1 889	5 078 969 Kč	4 647	15 887 160 Kč
2017	1 734	4 341 345 Kč	4 499	14 705 514 Kč
2018	1 312	3 126 278 Kč	3 971	12 962 300 Kč
2019	1 289	3 046 309 Kč	3 535	12 036 044 Kč
2020	1 256	3 211 322 Kč	3 409	14 891 435 Kč
Celkem	9 563	24 729 454 Kč	24 069	83 664 446 Kč

Zdroj: Úřad práce ČR, JVM (Jednotné výplatní místo)

Přehled domů, bytů a domácností

Nejrozsáhlejším zdrojem informací o domovním a bytovém fondu je **Sčítání lidu, domů a bytů**, které proběhlo nejnověji roku 2011 a data z něj jsou platná k 26. 3. 2011. Tato data jsou velmi podrobná, nicméně při práci s nimi je potřeba zohlednit jistou zastaralost těchto informací, jelikož k jejich sběru dochází 1x/10 let.

Dle údajů ze Sčítání lidu, domů a bytů z roku 2011 se na území města Vítkova nacházelo celkem 1 196 domů. Rodinné domy tvořily 85,1 % domovního fondu (1 018 domů). Z hlediska vlastnictví byla největší část domovního fondu Vítkova v roce 2011 v osobním vlastnictví (816 domů).

Tabulka 1.23: Domovní fond v obci

Domy	Domy celkem	z toho		Počet osob	
		rodinné domy	bytové domy	celkem	z toho v rodinných domech
Domy celkem	1196	1018	141	5737	2658
obydlené domy	1008	841	141	5737	2658
z počtu domů vlastnictví:					
fyzická osoba	816	797	17	2762	2517
obec, stát	53	4	43	1019	12
bytové družstvo	16	-	16	407	-
spoluvlastnictví vlastníků bytů	76	25	51	1205	87
domy s počtem bytů:					
1	672	652	-	1862	1821
2 - 3	204	189	13	923	837
4 - 11	85	x	83	1273	x
12 a více	45	x	45	1570	x
z počtu domů období výstavby nebo rekonstrukce:					
1919 a dříve	132	126	3	396	353
1920 - 1970	322	257	60	1 747	735
1971 - 1980	260	220	39	1 807	724
1981 - 1990	97	78	18	716	264
1991 - 2000	91	79	11	578	297
2001 - 2011	75	64	10	422	245
z počtu domů počet nadzemních podlaží:					
1 - 2	834	787	40	2993	2497
3 - 4	99	13	81	1705	40
5 a více	18	x	18	806	x
z počtu obydlených domů:					
ubytovací zařízení bez bytů	2	x	x	109	x
neobydlené domy s byty	187	177	-	x	x
z toho:					
využívané k rekreaci	89	89	-	x	x
přestavba domu	14	13	-	x	x
nezpůsobilé k bydlení	16	15	-	x	x
neobydlená ubytovací zařízení bez bytů	1	x	x	x	x
počet bytů v neobydlených domech	195	185	-	x	x

Zdroj: SLDB 2011

Na území Vítkova bylo v roce 2011 celkem 2 247 obydlených bytů. Z toho nejvyšší množství bytů se nacházelo v bytových domech (1 227), dalších 986 bytů v domech rodinných. Největší podíl bytů je s jedním členem domácnosti (29 %) a se dvěma členy (29 %). Poměrně velký počet bytů je také obydlen třemi a čtyřmi členy, s přibývajícími členy však počet bytů klesá.

Tabulka 1.24: Obydlené byty podle počtu osob v bytě a podle druhu domu, typu bytu a počtu místností v obci

	Obydlené byty celkem	s počtem osob v bytě					
		1	2	3	4	5	6 a více
Obydlené byty celkem	2 247	658	657	404	366	96	66
byty v rodinných domech	986	237	281	189	187	55	37
byty v bytových domech	1 227	405	372	209	173	39	29

	Obydlené byty celkem	s počtem osob v bytě					
		1	2	3	4	5	6 a více
byty v ostatních budovách ¹³	34	16	4	6	6	2	-
Obydlené byty celkem	100 %	29 %	29 %	18 %	16 %	4 %	3 %
byty v rodinných domech	100 %	24 %	28 %	19 %	19 %	6 %	4 %
byty v bytových domech	100 %	33 %	30 %	17 %	14 %	3 %	2 %
byty v ostatních budovách	100 %	47 %	12 %	18 %	18 %	6 %	-
Byty podle počtu obytných místností (8 m ² a více)							
1	88	45	22	8	10	3	-
2	294	134	80	44	23	5	8
3	568	175	183	101	81	13	15
4	659	144	218	127	122	35	13
5 a více	453	71	112	99	112	34	25
Průměrná celková plocha bytu v m ²	85,5	71,5	83,0	92,5	98,5	104,0	97,8
Průměrná obytná plocha bytu v m ²	64,1	54,4	62,2	69,5	72,7	76,6	75,8

Zdroj: SLDB 2011

Tabulka 1.25: Domácnosti v bytech podle počtu členů a typu domácnosti v obci

Typ domácnosti		Domácnosti celkem	v tom podle počtu členů domácnosti				
			1	2	3	4	5 a více
Bytové domácnosti celkem		2 247	658	657	404	366	162
v tom	1 hospodařící domácnost	2 144	658	637	378	347	124
	2 a více hospodařících domácností	103	x	20	26	19	38
Vybavenost osobním počítačem:							
s internetem		1 056	150	270	247	288	101
bez internetu		89	24	32	16	10	7
Hospodařící domácnosti celkem		2 354	758	688	406	368	134
domácnosti jednotlivců		758	758	x	x	x	x
v tom	bydlící samostatně	658	658	x	x	x	x
	spolubydlící s jinou	100	100	x	x	x	x
vícečlenné nerodinné domácnosti		74	x	51	16	4	3
rodinné domácnosti		1 522	x	637	390	364	131
tvořené 1 rodinou		1 486	x	637	390	355	104
úplné rodiny celkem		1 166	x	467	286	325	88
v tom	úplná rodina bez závislých dětí	705	x	467	166	58	14
	úplná rodina se závislými dětmi	461	x	x	120	267	74

¹³ Byty v ostatních budovách zahrnují:

- 1/domy sloužící k dlouhodobému (nebo trvalému) společnému ubytování jednotlivých osob, příp. domácností, jako jsou např. domovy důchodců, ústavy sociální péče všech druhů, kláštery, domovy mládeže, internáty, studentské koleje, svobodárny apod.,
- 2/ubytovací zařízení sloužící ke krátkodobému (dočasnému) ubytování: hotely, lůžková léčebná zařízení jako jsou nemocnice, lázeňské ústavy, rekreační zařízení, humanitární střediska, uprchlické tábory, ubytovny apod.,
- 3/provozní budovy s byty (s bytem) - jsou určeny k jinému účelu než k trvalému bydlení (administrativní budovy, školy, muzea, divadla, kina, různé provozní budovy apod.) a jsou předmětem sčítání pouze tehdy, je-li v nich byt (i neobydlený) nebo jestliže v nich byl v rozhodný okamžik sčítání někdo ubytován mimo byt.

Typ domácnosti		Domácnosti celkem	v tom podle počtu členů domácnosti				
			1	2	3	4	5 a více
neúplné rodiny celkem		320	x	170	104	30	16
v tom	neúplná rodina v čele muž	47	x	29	14	3	1
	neúplná rodina v čele žena	273	x	141	90	27	15
tvořené 2 a více rodinami		36	x	x	x	9	27

Zdroj: SLDB 2011

Novější data poskytuje **Registr sčítacích obvodů a budov**. K 1. 2. 2021 bylo ve Vítkově celkem 1 807 budov s čísly, 1 177 budov bytových. Celkový počet bytů je 2 597, počet obydlených bytů 2 378. V tabulce níže je znázorněno rozložení dle místních částí Vítkova.

Tabulka 1.26: Velikost bytového fondu dle Registru sčítacích obvodů a budov k 1. 2. 2021

Název	Počet budov bytových	Počet budov s čísly	Počet bytů celkem	Počet bytů obydlených
Jelenice	29	34	35	31
Klokočov	173	212	243	192
Nové Těchanovice	31	38	34	28
Podhradí	14	206	35	29
Prostřední Dvůr	40	74	43	36
Lhotka	27	40	34	27
Zálužné	19	197	23	17
Vítkov	844	1006	2150	2018
Celkem	1 177	1 807	2 597	2 378

Zdroj: ČSÚ, Registr sčítacích obvodů a budov k 1. 2. 2021

Tabulka níže znázorňuje vývoj počtu dokončených bytů ve Vítkově.

Tabulka 1.27: Dokončené byty

	Byty celkem	v rodinných domech	v bytových domech
2015	8	-	-
2016	6	4	-
2017	4	4	-
2018	7	4	-
2019	5	5	-

Zdroj: ČSÚ 2021

Pozn.: „-“ znamená, že údaj je nespolehlivý nebo není k dispozici.

- ❖ Výběr klíčových směrů a cílů z relevantních strategických dokumentů týkajících se území města a kraje:

Akční plán¹⁴ popisuje projekty, jejichž realizací se bude město zabývat v období 2019 – 2022, kde je v rámci části **Ostatní záměry** uvedena aktivita 1. Vybudování ubytovacího zařízení. (Myšlen je záměr na vybudování ubytovacích prostor pro potřeby města v bytě správce kulturního domu v KD a Záměr na vybavení místnosti Sokolovny v II. NP (naproti bytu správce) třemi dvoupatrovými postelemi. Vybudování ubytovacích zařízení pro sociální bydlení je územním plánem stanoveno jako nepřípustné.)

Jako prioritní záměr je stanoveno **Příprava pozemků pro výstavbu rodinných a bytových domů**.

¹⁴ Akční plán rozvoje města Vítkova na léta 2019 – 2022, 1. aktualizace

V rámci **Koncepce bydlení města Vítkova (2019)** byla stanovena 4 doporučení pro sociální oblast:

1. *Větší propojení sociální práce a bytové politiky obce*
2. *Rozvoj kapacit sociální práce v oblasti podpory bydlení*
3. *Vytvoření koncepce pro oblast sociálního bydlení*
4. *Zlepšení technického stavu budov s koncentrací chudých domácností a zmírňování prostorové segregace*

Dále byla stanovena 4 doporučení pro bytovou politiku obce:

1. *Systematičtěji koncipovat bytovou politiku města Vítkova*
2. *Zvýšit participaci veřejnosti na bytové politice a zlepšit získávání informací o jejich postojích a potřebách*
3. *Lepší dostupnost bydlení*
4. *Dále rozšiřovat bytový fond města*

1.6.6 SWOT ANALÝZA VČ. STROMU PROBLÉMŮ, SPECIFIKACE KLÍČOVÝCH OBLASTÍ ZMĚN: KVALITA ŽIVOTA OBYVATEL

A/ SWOT analýza

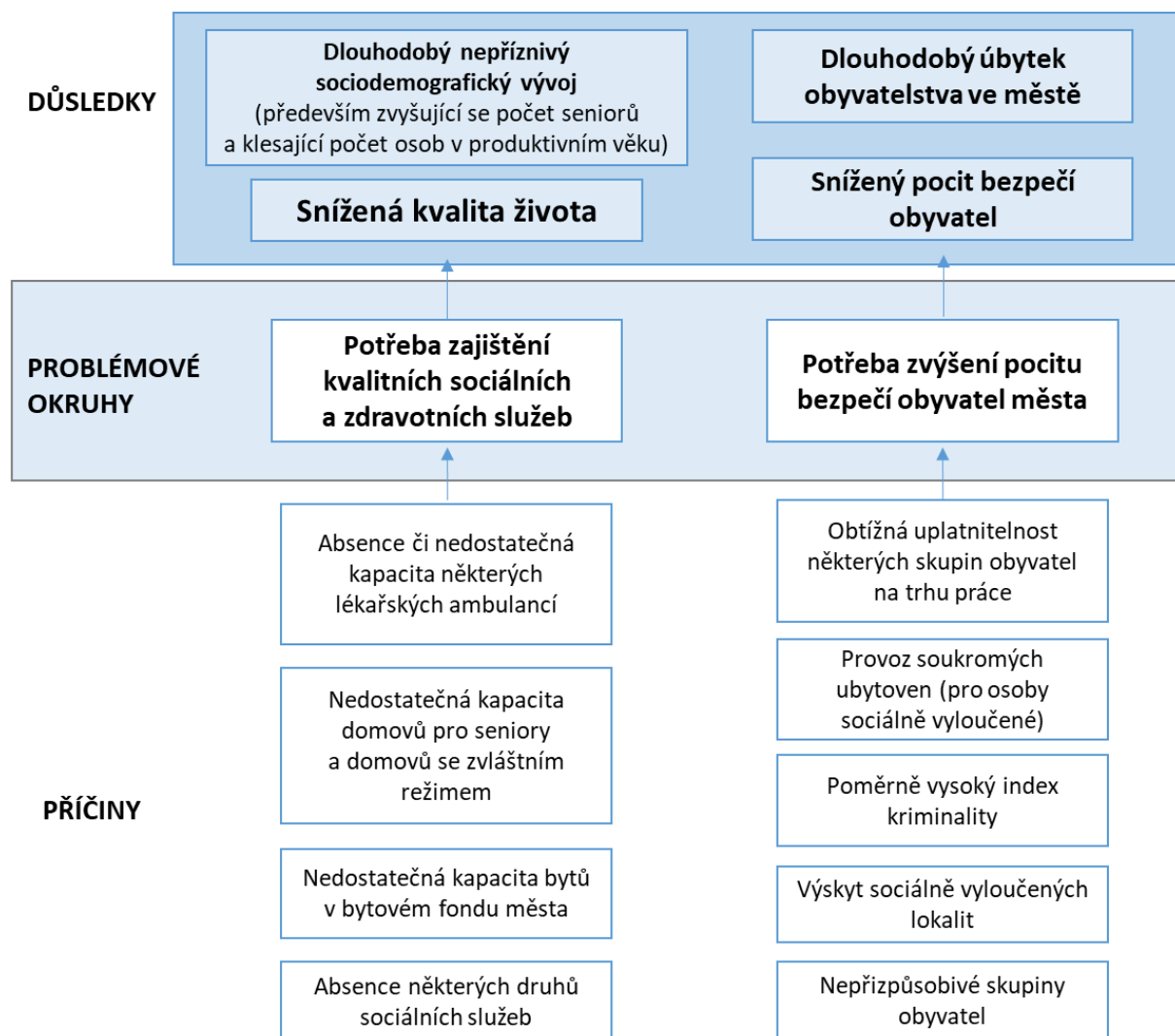
SILNÉ STRÁNKY (S)	SLABÉ STRÁNKY (W)
<ul style="list-style-type: none"> • <i>Zpracovány dokumenty a koncepce (Místní plán inkluze 2021 – 2023, Koncepce přípravy na stárnutí populace ve Vítkově, Koncepce bydlení města Vítkova, pravidelně aktualizovaný Katalog sociálních, návazných a zdravotnických služeb města Vítkova)</i> • <i>Dostatečná kapacita MŠ, ZŠ i SŠ ve Vítkově</i> • <i>Ve městě se nachází Základní umělecká škola a Středisko volného času</i> • <i>Město Vítkov komunitně plánuje a má zpracován Střednědobý plán rozvoje sociálních služeb, který reaguje na potřeby občanů (pravidelný průzkum)</i> • <i>Poměrně dostatečné zajištění a dobrá dostupnost sítě sociálních a návazných služeb</i> • <i>Projekt Asistenti prevence kriminality Vítkov – podpora MP Vítkov</i> • <i>Využívání bezpečnostních prvků na území města</i> 	<ul style="list-style-type: none"> • <i>Nedostatečná kapacita domova pro seniory a domova se zvláštním režimem</i> • <i>Absence či nedostatečná kapacita některých lékařských ambulancí</i> • <i>Poměrně vysoký index kriminality</i> • <i>Výskyt soukromých ubytoven poskytujících ubytování sociálně vyloučeným osobám</i> • <i>Nízký počet městských bytů a bytů v DPS</i> • <i>Nedostatečná bezbariérovost bytů v DPS</i> • <i>Výskyt sociálně vyloučených lokalit</i>
PŘÍLEŽITOSTI (O)	HROZBY (T)
<ul style="list-style-type: none"> • <i>Podporovat vybavenost škol a školských zařízení</i> • <i>Rozvoj vzdělávacích oborů v návaznosti na perspektivní odvětví ve městě</i> • <i>Spolupráce mezi podnikatelskými subjekty a školami</i> • <i>Mezioborová spolupráce při plánování rozvojových aktivit</i> • <i>Rozvoj terénních a ambulantních sociálních služeb, které umožňují uživatelům setrvání v přirozeném prostředí</i> • <i>Podpora pečujících osob (vč. neformálních pečujících)</i> • <i>Přizpůsobovat rozvoj sociálních služeb potřebám v území</i> 	<ul style="list-style-type: none"> • <i>Nedostatečné finanční prostředky na provozní náklady města a příspěvkových organizací města</i> • <i>Nedostatek dětí, žáků a studentů v rámci mateřských, základních a středních škol</i> • <i>Migrace a koncentrace osob v soc. vyloučených lokalitách</i> • <i>Stárnutí populace, nárůst počtu seniorů s následnými zvyšujícími se nároky na jejich péči včetně potřeby zajištění sociálních a zdravotních služeb</i> • <i>Zhoršující se životní úroveň některých skupin obyvatelstva, růst rizikových skupin obyvatelstva (matky s dětmi, lidé bez domova,...) a nepřipravenost systému sociální a zdravotní péče, dostatečně reagovat na jejich situaci</i>

- *Podpora prorodinné a proseniorské politiky*
- *Podpora preventivních aktivit*
- *Podpora subjektů působících v oblasti prevence kriminality*
- *Aktualizace Koncepce prevence kriminality Města Vítkova*
- *Zlepšení technického stavu bytového fondu v majetku města v pokračující rekonstrukci bytového fondu v majetku města*
- *Výstavba městských bytů pro potřebné cílové skupiny*
- *Realizace bezbariérových úprav a celkové zvyšování fyzické kvality veřejných prostor*
- *Zlepšení bezbariérovosti bytů pro seniory a pro zdravotně postižené*
- *Rozvoj dobrovolnické činnosti ve městě*
- *Získávání financí z dotačních zdrojů na realizaci klíčových rozvojových projektů města (fondy EU, národní, krajské aj.)*

- *Nárůst zadluženosti obyvatel*
- *Omezené finanční prostředky na realizaci klíčových projektů*

B/ Strom problémů

Obrázek 1.19: Strom problémů pro tematickou oblast A: Kvalita života obyvatel



Zdroj: PROCES, 2021

C/ Specifikace klíčových oblastí změn

- Zajištění bezbariérovosti, vytápění školských budov, vybudování prostor pro výuku, rozšiřování a rekonstrukce sportovních hřišť, vybavení učeben apod. Oprava školních sportovišť.
- Spolupráce mezi institucemi v oblasti školství i mezi dalšími institucemi města Vítkov.
- Zvýšení informovanosti veřejnosti o sociálních službách.
- Zajištění koordinace a rozvoje sociálních a souvisejících služeb (vč. zajištění prostor pro seniory, výstavba denního stacionáře, domu se zvláštním režimem). Propagace a rozvoj dobrovolnické činnosti.
- Podpora pro rodiny a osoby sociálně vyloučené (podpora bydlení a prevence ztráty bydlení, prevence v oblasti sociálně patologických jevů, podpora uplatnění na trhu práce, poskytování poradenství).

- Podpora pro seniory a osoby se zdravotním postižením (podpora, udržení a rozvoj služeb sociální prevence, podpora, udržení a rozvoj služeb sociální péče, podpora zaměstnávání osob se zdravotním postižením).
- Podpora zajištění zdravotních služeb pro obyvatele (ordinace pro zubní a praktické lékaře; chybějící nebo kapacitně nedostačující odborné ambulantní péče, zejména stomatologické, psychiatrické, ORL, plicní, oční, kožní, urologické a geriatrické péče; modernizace objektu nemocnice).
- Zvyšování bezpečnosti ve městě vč. rozšiřování městského kamerového systému, zřízení a instalace prvků ke zvýšení pasivní bezpečnosti na pozemních komunikacích apod.
- Příprava pozemků pro výstavbu rodinných a bytových domů.

1.7 ROZVOJ ÚZEMÍ

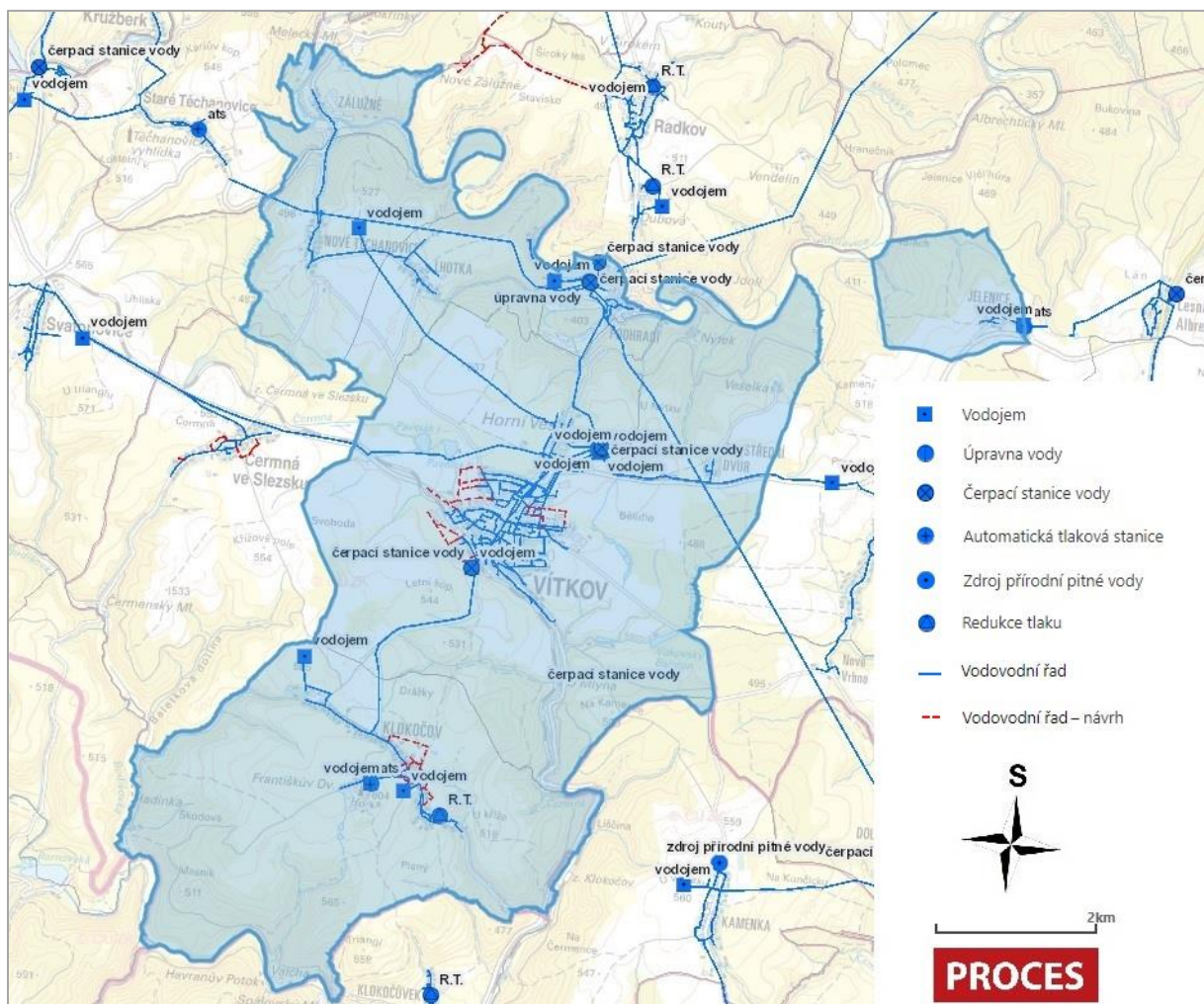
1.7.1 TECHNICKÁ INFRASTRUKTURA, ÚZEMNÍ ROZVOJ

A/ TECHNICKÁ INFRASTRUKTURA

Vodohospodářská infrastruktura – zásobování pitnou vodou

V místní části Podhradí se nachází úpravná vody Podhradí, která je součástí Ostravského oblastního vodovodu. Jedná se o jednu z největších úpraven pitné vody, která zásobuje významnou část Moravskoslezského kraje. Maximální kapacita je 2 200 l/s. Zdrojem surové vody je vodárenská nádrž Kružberk o celkovém objemu 35,5 mil. m³. Voda z úpravy vody Podhradí je čerpána do vodojemů u Vítkova (dva zemní vodojem a jeden věžový). Z věžového vodojemu vedou zásobní řady do Prostředního Dvora, do Vítkova a následně do Klokočova, dále do vodojemu Nové Těchanovice, ze kterého jsou zásobeny Nové Těchanovice, místní část Zálužná a Lhotka u Vítkova. Místní část Podhradí je napojena řadem z úpravy vody Podhradí. Místní část Jelenice je zásobena z místního zdroje pitné vody, který se nachází v katastru Lesní Albrechtice. Na hranici katastrálního území Jelenice se nachází vodojem a úpravná vody. Provoz a údržbu vodovodní infrastruktury zajišťuje společnost SmVaK a.s. – oblast Opava. V souvislosti s plánovanou výstavbou nové zástavby je v rámci Územního plánu města navrhováno rozšíření vodohospodářské sítě do nových lokalit. Znázornění systému zásobování pitnou vodou na území Vítkova je uvedeno na mapě níže.

Obrázek 1.20: Systém zásobování pitnou vodou – vodovody na území Vítkova

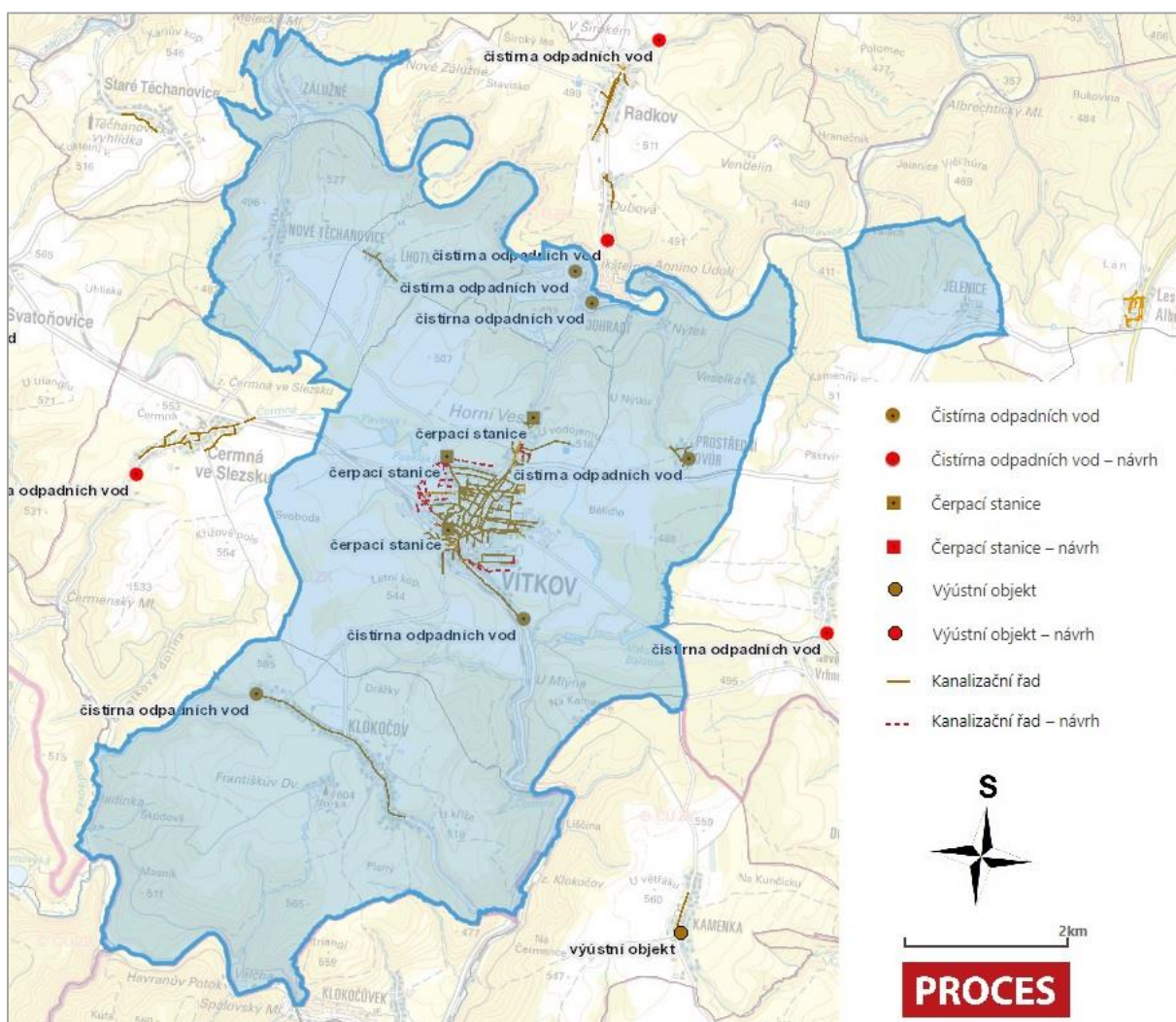


Zdroj: PRVK Moravskoslezského kraje, <https://geoportal.msk.cz/>

Vodohospodářská infrastruktura – kanalizace

Město Vítkov má v současné době vybudovanou soustavnou síť jednotné kanalizace, která odvádí splaškové a dešťové odpadní vody od jednotlivých objektů obytné a průmyslové zástavby na městskou ČOV situovanou v jihovýchodním okraji města. Místní část Prostřední Dvůr má vybudovanou kořenovou čistírnu odpadních vod, do které je však zaústěna nefunkční kanalizační stoka. Odvod splaškových vod je tedy řešen individuálně na pozemcích jednotlivých rodinných domů domovní čistírnu odpadních vod se vsakem, popřípadě jímkou na vyvážení. Ostatní části města Vítkova nemají dobudovanou soustavnou kanalizační síť s vyhovujícím způsobem čištění odpadních vod. Provoz a údržbu zajišťuje SmVaK a.s. – oblast Opava, část stokové sítě je ve správě technických služeb. V místní části Podhradí je odkanalizována pouze lokalita učiliště oddílnou kanalizací zakončenou na mechanicko-biologické ČOV. Ostatní objekty mají zajištěno čištění odpadních vod individuálně pomocí žump nebo domovních ČOV. Místní část Klokočov u Vítkova má vybudovanou kanalizační síť, která slouží k odvedení dešťových vod. Čištění odpadních vod je zajištěno individuálně pomocí žump nebo domovních ČOV. V ostatních částech Vítkova (Nové Těchanovice, Lhotka u Vítkova, Jelenice, Zálužné) není vybudována kanalizace a nakládání s odpadními vodami je v uvedených místních částech řešeno individuálně pomocí žump nebo domovních ČOV. Podrobný přehled rozsahu technické infrastruktury v místních částech Vítkova je uveden v tabulce na následující straně.

Obrázek 1.21: Kanalizační síť na území Vítkova



Zdroj: PRVK Moravskoslezského kraje, <https://geoportal.msk.cz/>

Zásobování elektrickou energií

Správním územím Vítkova prochází ve východní části vedení velmi vysokého napětí VVN 459 – 400 kV Nošovice – Horní Životice. Vítkov je napájen vedením VVN 5653 – 110 kV, které je provedeno odbočkou z hlavního vedení VVN 651 – 652 Ostrava Třebovice – Hranice. Pro zajištění provozní jistoty se navrhuje propojení vedení 110 kV do rozvodny 400/110 kV Horní Životice.

Zásobování plynem

Vítkov je zásobován z vysokotlakého plynovodu Fulnek – Vítkov – Budišov. Z regulační stanice ve Vítkově vede středotlaká rozvodná síť. Zásobuje i místní část Podhradí. Klokočov je zásobován z regulační stanice Čermná ve Slezsku.

Zásobování teplem

Tepelné zdroje provozuje ve městě Správa bytového fondu. Jedná se o domovní a blokové kotelny. Je zásobeno cca 934 bytů.

Přehled současného rozsahu technické infrastruktury v jednotlivých místních částech Vítkova je uveden v tabulce níže.

Tabulka 1.28: Přehled rozsahu technické infrastruktury v místních částech Vítkova

Místní část	Zásobování pitnou vodou	Kanalizační síť	Elektrická síť	Zásobování plynem	Zásobování teplem
Jelenice	Ano	Ne	Ano	Ne	Ne
Klokočov	Ano	Ne – pouze dešťová kanalizace	Ano	Ano	Ne
Lhotka u Vítkova	Ano	Ne	Ano	Ne	Ne
Nové Těchanovice	Ano	Ne	Ano	Ne	Ne
Podhradí	Ano	Částečně v lokalitě učiliště	Ano	Ano	Ne
Prostřední Dvůr	Ano	Ne	Ano	Ne	Ne
Vítkov	Ano	Ano	Ano	Ano	Částečně – blokové a domovní kotelny (zásobeno cca 934 bytů)
Zálužné	Ano	Ne	Ano	Ne	Ne

Zdroj: Městský úřad Vítkov

Nakládání s odpady

Odpadové hospodářství zajišťují ve Vítkově **Technické služby města Vítkova** (TSMV). Vedle samotného odpadového hospodářství zajišťuje čištění města, údržbu místních komunikací a veřejných prostranství, správu a údržbu veřejného osvětlení, provoz městských lesů, pohřební a hřbitovní služby, osobní a nákladní dopravu, správu svěřeného majetku nebo provoz autobusové čekárny a koupaliště.

Tuhý komunální odpad je odstraňován skládkováním na skládce v katastrálním území Nové Těchanovice. Skládka sestává z jednotlivých etap (0. až III. etapy). Skládkování na 0. etapě bylo ukončeno v roce 1996 a v současnosti slouží jako provozní plocha a technické zázemí. Celková projektovaná kapacita I. etapy je 60 000 tun, II. etapy je 83 990 tun, III. etapy je 50 175 tun. Předpokládané množství ukládaných odpadů je cca 8 000 tun za rok. Město Vítkov dále zvažuje v závislosti na vývoji množství ukládaného odpadu rozšířit kapacitu skládky výstavbou IV. etapy skládky, na jejíž výstavbu je již zpracována projektová dokumentace.¹⁵ Vedle samotné skládky se na území města nachází zařízení pro sběr a výkup odpadů včetně kovových odpadů, třídění a dotřídění

¹⁵ Městský úřad Vítkov (2021): Akční plán rozvoje města Vítkova na léta 2019 – 2022, 2. aktualizace, <https://www.vitkov.info/mestsky-urad/dokumenty-formulare-informace/dokumenty/koncepcni-dokumenty/>

odpadů, zařízení pro kompostování biologicky rozložitelného odpadu a biologické procesy a sběrný dvůr. Zemědělské odpady zpracovává bioplynová stanice v katastru Klokočova.

Vedle svozu komunálního odpadu a provozu sběrných dvorů zajišťují TSMV svoz separovaného odpadu kontejnerů na tříděný odpad (papír, plasty, sklo). Od roku 2018 je zaveden svoz biologicky rozložitelných komunálních odpadů (BRKO) systémem rozmístění přibližně 20 velkoobjemových kontejnerů 15,5 m³ ve vybraných lokalitách města i svozem bioodpadu z určených nádob přímo od domácností. Tento krok napomohl snížení množství smíšeného komunálního odpadu. V současnosti je však systém svozu bioodpadu omezený a nefunguje ve všech lokalitách města. Jeho další rozšíření je potenciálem ke snižování množství smíšeného komunálního odpadu.^{16,17} Za účelem zefektivnění sběru a třídění odpadů jsou průběžně realizovány projekty na podporu zvyšování osvěty a motivace veřejnosti k třídění odpadů (např. projekt „Kudy tudy za odpady“). Dále město zavedlo systém třídění „door to door“, v jehož rámci budou rodinným domům distribuovány nádoby na tříděný odpad a zefektivněná jejich evidence.¹⁸

Z údajů vývoje množství komunálního odpadu je patrný trend postupného snižování množství smíšeného komunálního odpadu, k čemuž přispělo již zmíněné zavedení svozu BRKO v roce 2018. V roce 2020 bylo ve Vítkově evidováno celkem 1 350,69 t smíšeného komunálního odpadu, ve srovnání s rokem 2015 se jedná o pokles o 31,2 %. Na jednoho obyvatele připadlo v roce 2020 celkem 238,22 kg smíšeného komunálního odpadu.

Tabulka 1.29: Vývoj množství vybraných složek komunálního odpadu ve Vítkově v letech 2015 – 2020

Komunální odpad	2015	2016	2017	2018	2019	2020	Změna 2015-2020 (%)
Smíšený komunální odpad (t/rok)	1 963,03	1 933,22	1 873,34	1 361,26	1 217,42	1 350,69	▼ -31,19
Objemný odpad	90,43	117,29	103,83	101,19	77,56	95,54	▲ 5,65
Komunální odpad na 1 obyvatele	2015	2016	2017	2018	2019	2020	Změna 2015-2020 (%)
Smíšený komunální odpad (kg/obyv./rok)	337,00	332,97	323,71	236,62	212,65	238,22	▼ -29,31
Objemný odpad (kg/obyv./rok)	15,52	20,20	17,94	17,59	13,55	16,85	▲ 8,54
Počet obyvatel*	5 825	5 806	5 787	5 753	5 725	5 670	▼ -2,66

Zdroj: Městský úřad Vítkov

Pozn.: Počet obyvatel uveden k 1. 1. daného roku.

Pozn. 2: Tmavší červená barva značí vyšší číslo.

Přes trend snižování množství produkce smíšeného komunálního odpadu převyšuje v současnosti celková produkce komunálních odpadů v rámci SO ORP Vítkov, jak průměr České republiky, tak i samotného Moravskoslezského kraje.

Tabulka 1.30: Srovnání množství produkce komunálního odpadu vybraných územních jednotek v roce 2019

Území	SO ORP Vítkov	Moravskoslezský kraj	ČR
Komunální odpad 2019 (kg/obyv./rok)	626,36	542,31	552

Zdroj: MŽP – Veřejný informační systém odpadového hospodářství (VISOH), <https://isoh.mzp.cz/visoh>; ČSÚ

Pozn.: Hodnoty celkového množství komunálních odpadů se liší od hodnot produkce odděleného sběru komunálních odpadů. V případě celkových komunálních odpadů jsou do bilance odpadů zahrnuty i nakládání se živnostenskými odpady (odpad podobný komunálnímu ze škol, úřadů, firem) a některé další odpadové toky (např. množství komunálních odpadů, které vykoupily sběrné suroviny).

Pozn. 2: Tmavší červená barva značí vyšší číslo.

¹⁶ ASHPA Oběhová hospodářství (2019): Studie optimalizace systému nakládání s odpady ve Vítkově, https://www.vitkov.info/evt_file.php?file=1921&original=Analýza%20odpadového%20hospodářství_Vitkov.pdf

¹⁷ Technické služby města Vítkova (2021), <http://www.tsvitkov.cz/kompostarna—svoz-bioodpadu/>

¹⁸ Městský úřad Vítkov (2021): Akční plán rozvoje města Vítkova na léta 2019 – 2022, 2. aktualizace, <https://www.vitkov.info/mestsky-urad/dokumenty-formulare-informace/dokumenty/koncepcni-dokumenty/>

K poklesu množství směsného komunálního odpadu přispívá rostoucí trend množství tříděného odpadu k recyklaci – papíru, plastu a skla. V případě tříděného papíru se jeho množství mezi lety 2015 a 2020 více než zdvojnásobilo, u plastu a skla byl zaznamenán nárůst o 88,3 %, respektive 86 %.

Tabulka 1.31: Vývoj množství složek tříděného odpadu ve Vítkově v letech 2015 – 2020

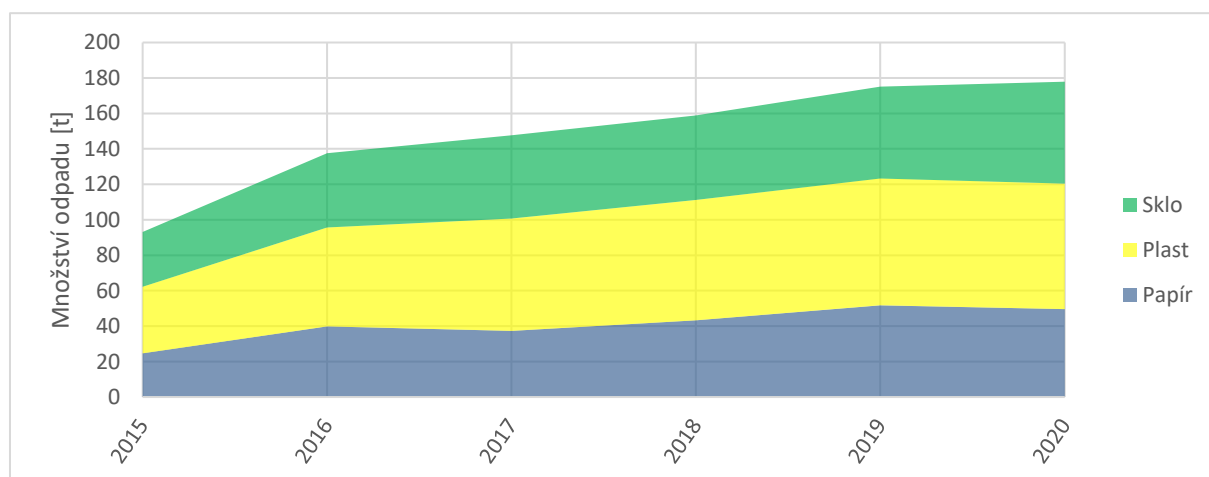
Tříděný odpad	2015	2016	2017	2018	2019	2020	Změna 2015-2020 (%)
Papír (t/rok)	24,632	39,896	37,35	43,231	51,725	49,69	▲ 101,73
Plast (t/rok)	37,575	55,726	63,407	67,968	71,645	70,766	▲ 88,33
Sklo (t/rok)	30,88	41,922	46,824	47,666	51,8	57,436	▲ 86,00
Tříděný odpad na 1 obyvatele	2015	2016	2017	2018	2019	2020	Změna 2015-2020 (%)
Papír (kg/obyv./rok)	4,23	6,87	6,45	7,51	9,03	8,76	▲ 107,24
Plast (kg/obyv./rok)	6,45	9,60	10,96	11,81	12,51	12,48	▲ 93,48
Sklo (kg/obyv./rok)	5,30	7,22	8,09	8,29	9,05	10,13	▲ 91,08
Počet obyvatel*	5 825	5 806	5 787	5 753	5 725	5 670	▼ -2,66

Zdroj: Městský úřad Vítkov

Pozn.: Počet obyvatel uveden k 1.1. daného roku.

V roce 2020 připadalo na jednoho obyvatele 8,76 kg vytríděného papíru, 12,48 kg plastu a 10,13 kg skla. Celkové množství separovaného biologicky rozložitelného odpadu v roce 2018 činilo 822,2 t, dle provedené studie je potenciál jeho zvyšování při zavádění podpůrných opatření.¹⁹

Obrázek 1.22: Znázornění vývoje množství tříděného odpadu ve Vítkově v letech 2015 – 2020



Zdroj: Městský úřad Vítkov

Konkrétními záměry města v oblasti technické infrastruktury jsou dle Akčního plánu rozvoje města²⁰ následující projekty:

- Rekonstrukce vodovodu na Skřivánčím poli
- Prodloužení vodovodního řadu v Zálužné
- Zpracování projektové dokumentace - vybudování splaškové kanalizace v Prostředním Dvoře a její napojení na ČOV
- Výstavba IV. etapy skládky TKO Nové Těchanovice
- Zefektivnění sběru a třídění odpadů

¹⁹ ASHPA Oběhová hospodářství (2019): Studie optimalizace systému nakládání s odpady ve Vítkově, https://www.vitkov.info/evt_file.php?file=1921&original=Analýza%20odpadového%20hospodářství_Vítkov.pdf

²⁰ Městský úřad Vítkov (2021): Akční plán rozvoje města Vítkova na léta 2019 – 2022, 2. aktualizace, <https://www.vitkov.info/mestsky-urad/dokumenty-formulare-informace/dokumenty/koncepcni-dokumenty/>

B/ ÚZEMNÍ ROZVOJ

Území Vítkova je součástí specifické oblasti nadmístního významu SOB – N2 Budišovsko – Vítkovsko. Specifické oblasti jsou vymezovány v územích, ve kterých se dlouhodobě projevují problémy z hlediska hospodářského rozvoje, sociodemografických podmínek nebo stavu složek životního prostředí. Zároveň se jedná o území specifických přírodních nebo civilizačních hodnot republikového nebo nadmístního významu.

V dokumentu „Zásady územního rozvoje Moravskoslezského kraje²¹“ jsou definovány pro Specifickou oblast N2 Budišovsko – Vítkovsko požadavky na využití území, kritéria a podmínky pro rozhodování o změnách v území a úkoly pro územní plánování:

- Zkvalitnění a rozvoj dopravního propojení se sousedními rozvojovými oblastmi a osami Moravskoslezského a Olomouckého kraje (OB2 Metropolitní rozvojová oblast Ostrava, OB8 Olomouc, OS10).
- Nové ekonomické aktivity v rámci vymezené oblasti umísťovat ve vazbě na hlavní sídelní centra.
- Zkvalitnění a rozvoj technické infrastruktury, občanského vybavení a podpora dalších opatření k posílení stability osídlení, zejména ve spádových sídelních centrech (Vítkov, Budišov n. Budišovkou). Podpora využití rekreačního potenciálu území (pěší turistika, cykloturistika, běžecké lyžování, poznávací turistika, lázeňství).
- Podpora zkvalitnění funkčních a prostorových vazeb s rozvojovou oblastí republikového významu OB8 Olomouc v ose Budišov n. Budišovkou (– Moravský Beroun – Šternberk – Olomouc) a rozvojovou osou OS 10.
- Při zpřesňování ploch a koridorů nadmístního významu, včetně územních rezerv a vymezení skladebných částí ÚSES koordinovat vazby a souvislosti s přilehlým územím Olomouckého kraje.

Území města Vítkov sestává celkem z osmi místních částí (včetně samotného Vítkova jako sídelní jednotky), které náležejí do šesti katastrálních území. Jejich přehled je uveden v tabulce níže.

Tabulka 1.32: Přehled místních částí a katastrálních území města Vítkova

Místní část	Katastrální území
Jelenice	Jelenice
Klokočov	Klokočov u Vítkova Hadinka
Lhotka u Vítkova	Lhotka u Vítkova
Nové Těchanovice	Nové Těchanovice
Podhradí	Vítkov
Prostřední Dvůr	Vítkov
Vítkov	Vítkov
Zálužné	Nové Těchanovice

Zdroj: Územní plány obcí ORP Vítkov, <https://cz-mu-vitkov.tmapserver.cz/>

Rozvojové plochy

Bydlení

Dle stávajícího Územního plánu je odhadovaná potřeba nových bytů v řešeném území, při zohlednění očekávaného úbytku bytů, cca 190 nových bytů v období do r. 2025, z toho 40 bytů v bytových a 150 v rodinných domech. Navrhované plochy pro bytovou výstavbu dosahují výměry cca 18,4 ha. Město dále prověřuje několik ploch pro výstavbu nových bytových domů a bytů pro seniory nebo

²¹ Moravskoslezský kraj (2018): Úplně znění ZÚR Moravskoslezského kraje po vydání Aktualizace č. 1

kombinovaných bytových domů (senioři, startovací, běžné).²² Ačkoliv je územním plánem navržen dostatek ploch pro výstavbu, včetně návazných doplnění technické a dopravní infrastruktury, velké procento těchto ploch není v současnosti ve vlastnictví města.

Veřejný prostor a zeleň

Návrh nové zeleně stávajícího Územního plánu umožňuje a doporučuje ozelenění centrální části Vítkova doplněním dalších ploch s parkovou úpravou, okolí navržených výrobních zón a zón občanského vybavení, na založení stromořadí podél hlavních komunikací, vytvoření ploch a pásů ochranné zeleně kolem sportovně rekreačního areálu a vytváření chybějících a navržených prvků systému ekologické stability.

V souvislosti se snižováním negativních vlivů z nákladní automobilové dopravy (znečišťování ovzduší, hluk) by měly být navrhovány u stávajících i navržených úseků silnic v místech průjezdu zastavěným (obytným) územím pásy liniové zeleně, které mají hygienický i estetický význam. V místech, kde je to prostorově možné a z hlediska hluku, nebo v případě výrobních zón i z estetických důvodů, je vhodné vysadit kompaktní pásy zeleně, tvořené stromy s hustým sponem korun (javory, lípy, habry) doplněné hustým keřovým porostem listnatých i jehličnatých druhů (líška, hloh, ptačí zob, brslen aj.).

Z důvodu zajištění funkčního působení místního územního systému ekologické stability je třeba udržovat, resp. zvyšovat ekologickou stabilitu funkčních ploch zeleně snižováním působení negativních vlivů, náhradou nepůvodních druhů dřevin původními, zakládáním ochranných pásů apod.

Konkrétními projektovými záměry města²³ v této oblasti jsou:

- Celková úprava městského parku, včetně rybníčku a veřejného osvětlení (výměna mobiliáře za nový, vytvoření zpevněných chodníků na místech vyšlapaných pěšin)
- Výsadba alejí a rozšiřování zeleně, pravidelná údržba zeleně
- Revitalizace návsi v Klokočově (vytvoření přirozeného centra obce a zkvalitnění veřejného prostoru)
- Zrušení prodeje trhovců na náměstí a vybudování nové tržnice

Rekreace a cestovní ruch

Pro dobrou funkci systému ploch pro denní rekreaci obyvatel je nutno zajistit vybudování pěších a cyklistických komunikací. Území Vítkova je možno využívat zejména pro sportovní aktivity, pěší turistiku, pro cykloturistiku a velice atraktivní může být zejména v oblasti rozvoje agroturistiky, zahrnující rovněž rozvoj jezdeckví. Pro potřeby města je v současnosti připravován záměr vybudování ubytovacích prostor v budově kulturního domu. ÚP konzervuje rozvoj individuální a podporuje rozvoj hromadné rekreace v Podhradí a dalších integrovaných částech Vítkova. Zejména Podhradí se již dnes stává turistickým centrem s možností dalšího rozvoje, limitovaným ochrannými podmínkami Přírodního parku Moravice sledujícími zachování přírodního rázu této části zachovalé krajiny a jeho ekologickou stabilitu.

Akční plán rozvoje města²⁴ uvádí následující projekty v oblasti rozvoje území pro sportovní a rekreační využití:

- Vytvoření nových hracích a odpočinkových ploch a zón ve Vítkově a místních částech
- Rekonstrukce kulturního domu, vybudování bezbariérového přístupu do kulturního domu
- Rekonstrukce a modernizace Autokempu Podhradí

²² Městský úřad Vítkov (2021): Akční plán rozvoje města Vítkova na léta 2019 – 2022, 2. aktualizace, <https://www.vitkov.info/mestsky-urad/dokumenty-formulare-informace/dokumenty/koncepcni-dokumenty/>

²³ Městský úřad Vítkov (2021): Akční plán rozvoje města Vítkova na léta 2019 – 2022, 2. aktualizace, <https://www.vitkov.info/mestsky-urad/dokumenty-formulare-informace/dokumenty/koncepcni-dokumenty/>

²⁴ Městský úřad Vítkov (2021): Akční plán rozvoje města Vítkova na léta 2019 – 2022, 2. aktualizace, <https://www.vitkov.info/mestsky-urad/dokumenty-formulare-informace/dokumenty/koncepcni-dokumenty/>

- Úprava věže velkého kostela jako vyhlídkové věže pro využití v rámci cestovního ruchu
- Oprava drobných památek v krajině
- Celková rekonstrukce turistické ubytovny na ul. Oderská
- Vybudování nových atraktivit cestovního ruchu - např. rozhledna v Klokočově

Plochy výroby – Zemědělská výroba

Pro rozvoj samotného města Vítkova má zemědělská prvovýroba jen zprostředkovaný význam a v samotném sídelním útvaru je i malý rozsah zemědělských ploch. Větší význam má v místních částech venkovského charakteru, především v Jelenicích a Klokočově. Pěstují se zde brambory, píce, píce, obiloviny, řepka, chová se hovězí dobytek a drůbež, a to především v nově vzniklých velkých zemědělských společnostech, které nastoupily po státním statku a družstvech. Ve velké části ploch se hospodaří tzv. „ekologickým zemědělstvím“ (Vítkovská zemědělská s.r.o., ZEMPOL). V Klokočově je provozován tradiční chov koní.

Ve městě jsou typické zahrádkářské kolonie a stojí převážně na stavebně velmi cenných parcelách.

Plochy výroby – Průmyslová výroba a sklady

Průmyslové areály situované v centru města působí neuspořádaně a rozvoj centra výrazně omezují. Proto bude vhodné postupně tato území přestavět a odsunout výrobní funkce na severovýchodním okraji zastavěného území města, kde jsou pro ně navrženy nové prostory. Další rozsáhlejší plochy pro rozvoj výrobních aktivit jsou navrženy v severní části Klokočova, ve Františkově dvoře a v jižní části Lhotky podél silnice III/4422.

Stávající výrobní areály jsou pokládány za územně stabilizované, některé jsou navrženy k dalšímu rozšíření. Předpokládá se, že výrobní aktivity se budou soustřeďovat zejména na plochách kolem nádraží, kde je možnost vykládky a nakládky na železniční vagóny. S rozvojem těžkého průmyslu se na území města neuvažuje a ani podmínky stanovené pro ochranné pásmo Přírodního parku Moravice ho neumožňují.

Na území města je identifikováno celkem 11 lokalit charakteru brownfields, jejichž přehled uvádí tabulka níže.

Tabulka 1.33: Lokality charakteru brownfields na území města Vítkova

Objekt	Charakter	Katastrální území
bramborárna	zemědělský objekt	Lhotka u Vítkova
bývalé zemědělské družstvo	zemědělský objekt	Nové Těchanovice
zemědělská usedlost	zemědělský objekt	Nové Těchanovice
zemědělská usedlost	zemědělský objekt	Nové Těchanovice
objekt bývalého pekařství	plocha smíšená obytná	Vítkov
areál bývalého mlýna (směr Odry)	výroba drobná a řemeslná	Vítkov
areál bývalého učiliště (Podhradí)	občanské vybavení - veřejná infrastruktura	Vítkov
objekt bývalého pivovaru	výroba drobná a řemeslná	Vítkov
nevyužitá prodejna Tempo (Podhradí)	občanské vybavení – komerční zařízení	Vítkov
Slezský dvůr (hotel) (Podhradí)	občanské vybavení – komerční zařízení	Vítkov

Zdroj: Město Vítkov (2020), Rozbor udržitelného rozvoje území pro správní obvod ORP Vítkov 2020, Příloha 2 Karty obcí

- ❖ Výběr klíčových směrů a cílů z relevantních strategických dokumentů týkajících se území města a kraje:

Akční plán města popisuje projekty, jejichž realizací se bude město zabývat v období 2019 – 2022. Tyto záměry jsou tematicky rozděleny do několika okruhů, např.:

- *Životní prostředí (Celková úprava městského parku, včetně rybníčku a veřejného osvětlení – výměna mobiliáře za nový, vytvoření zpevněných chodníků na místech vyšlapaných pěšin).*
- *Cestovní ruch, kulturní život, partnerství a podnikání (Vybudování dobíjecí stanice pro mobily, tablety a další zařízení + zřízení místa pro 24hodinový přístup na internet – wifi).*

Jako prioritní záměr je stanoveno **Oprava chodníků a místních komunikací; Nákup brownfieldu – pivovaru²⁵.**

1.7.2 DOPRAVA, MOBILITA

Město Vítkov leží stranou celostátní páteřní sítě hlavních silnic a železnic. Přínosem nižší intenzity dopravy ve Vítkově je omezená míra negativních jevů spojených s rušnou dopravou (znečištění ovzduší, hluková zátěž). Negativem je zhoršená dopravní dostupnost a delší čas dojížděky do nadřazených regionálních středisek nepříznivě ovlivňující dostupnost některých služeb, omezující možnosti výběru zaměstnaní a limitující rozvoj města.

Silniční doprava

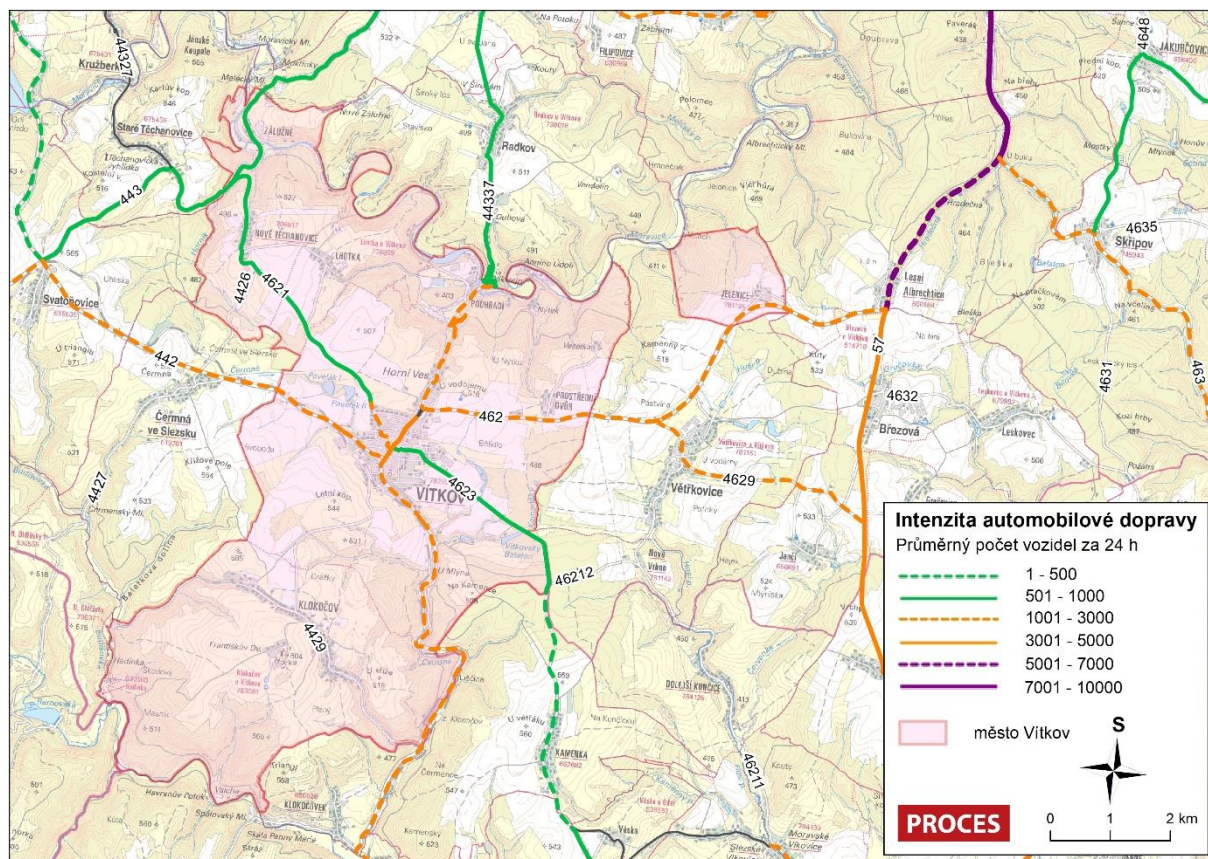
Městem Vítkov prochází silnice II. a III. třídy. Z hlediska širších dopravních vazeb reprezentují nadřazenou silniční síť v území silnice II. třídy. Dopravní vazby řešeného území zajišťuje především silnice II/462 (Vítkov – Lesní Albrechtice), která je hlavní komunikační spojnicí Vítkova s městy Opava (prostřednictvím silnice I/57) a Ostrava (prostřednictvím silnice I/57 a následně dálnice D1). Napojení na dálniční síť je umožněno prostřednictvím silnice II/442 (Horní Benešov – Vítkov – Jakubčovice nad Odrou, dále silnice II/441). Uvedený základní komunikační systém je doplněn poměrně hustou sítí silnic III. třídy, které zajišťují zpřístupnění jednotlivých obcí a jejich napojení na nadřazenou komunikační síť. K zásadnímu nedostatku patří průtahové úseky silnic zastavěným územím Vítkova v důsledku absence obchvatu města. Síť silnic II. třídy i navazující síť silnic III. třídy jsou často ve špatném technickém stavu vzhledem k dlouhodobě nedostatečné údržbě a modernizaci a rostoucím nárokům na přepravu. Zejména v zimním období je v některých částech území zvýšené riziko nehod.²⁶

Doposud není proveden úsek cesty Jelenice - Lesní Albrechtice, který má být pokračováním nové cesty z Vítkova do Lesních Albrechtic. Úsek cesty Jelenice – Lesní Albrechtice je ve špatném stavu.

²⁵ O koupi bude teprve jednáno.

²⁶ Město Vítkov (2020): Rozbor udržitelného rozvoje území pro správní obvod ORP Vítkov 2020

Obrázek 1.23: Intenzita automobilové dopravy ve Vítkově v roce 2016



Zdroj: ŘSD, ČÚZK

Ředitelství silnic a dálnic ČR (ŘSD) provádí v pětiletých intervalech průzkum intenzity silniční dopravy – tzv. sčítání dopravy, naposled realizované v roce 2016. Na základě zjištěných dat lze konstatovat, že nejvyšší intenzity dopravy je ve Vítkově dosahováno na úseku ulice Opavská na silnici II/462 v centru města a dále na uvedených silnicích druhé třídy spojující Vítkov s dalšími regionálními centry, případně navazujícími na nadřazenou síť nadregionálních silnic a dálnic.

Tabulka 1.34: Úseky nejvyšší intenzity silniční dopravy na území Vítkova v roce 2016

číslo silnice	úsek	počet vozidel za 24 h
II/462	ulice Opavská	4 637
II/462	Vítkov – Větřkovice	2 794
II/442	Vítkov – Svatoňovice	2 387
II/442	Vítkov – Jakubčovice nad Odrou	2 128
III/4621	ulice Těchanovická	2 061
III/44337	ulice Opavská (směr Podhradí)	1 738

Zdroj: ŘSD – Celostátní sčítání dopravy 2016, <http://scitani2016.rsd.cz/pages/informations/default.aspx>

Železniční doprava

Městem Vítkov prochází jednokolejná regionální železniční trať č. 276 (Suchdol nad Odrou – Odry – Vítkov – Budišov nad Budišovkou) o délce 39 km. Trať není elektrifikována a je obsluhována motorovými vozy řady 810 ČD s přípojnými vozy. V železničním uzlu Suchdol nad Odrou trať navazuje na nadregionální železniční koridor (trať č. 270 Přerov – Bohumín) a rychlíky z Ostravy a Brna. Doba jízdy z Vítkova do Suchdola nad Odrou je přibližně 45 minut. Pro rozvoj kvality železniční dopravy je plánována modernizace vlaků (nízkopodlažní, klimatizovaná, audiovizuální systém), zvýšení traťové

rychlosti na 100 km/h a zajistit realizaci opatření umožňujících bezbariérový výstup a nástup. V letních měsících má trať značný turistický potenciál.

Veřejná doprava

Vzhledem ke skutečnosti, že se město Vítkov nachází stranou hlavních železničních tras, zastává důležitou roli ve veřejné dopravě autobusová doprava. Organizace autobusových spojů je přizpůsobena lokálním potřebám a zajišťuje především dopravu do regionálních center (Opava, Ostrava), která jsou zároveň důležitými dopravními uzly nadregionální a mezinárodní veřejné dopravy. Autobusová doprava také zajišťuje spojení s dalšími významnými sídly v regionu (Fulnek, Odry, Budišov nad Budišovkou). Převážná většina linek je provozována v současné době dopravcem ČSAD Vsetín, v menší míře dopravcem ARRIVA MORAVA a.s. Provoz je zajišťován především linkami plně zařazenými do ODIS (Integrovaný dopravní systém Moravskoslezského kraje) – tarifní oblast Region (zóna 85). Integrovaný dopravní systém zjednodušuje pro cestující veřejnou dopravu v rámci regionu Moravskoslezského kraje. Vedle autobusových linek jsou do systému ODIS zapojeny i železniční spoje na trati 276.

Parkování

Optimalizace systému parkování založená na podpoře vytváření nových parkovacích míst je jedním z prioritních záměrů uváděných v současném Akčním plánu rozvoje města²⁷. Budování nových parkovacích míst je zvažováno v lokalitách u kulturního domu, kina, knihovny, na ulici Budišovské v místě po demolici bytového domu, na Pivovarské ulici nebo v areálu TQM. V nedávné době byly v centru města (nám. Jana Zajíce, ulice Oderská a Wolkerova) zavedeny tzv. modré parkovací zóny, v jejichž rámci je parkování regulováno časovým omezením (2 hodiny). Zavedené opatření napomohlo zefektivnit parkování v centru města. Celkem je tento systém využíván přibližně pro tři desítky parkovacích míst.

Územím města prochází několik cyklotras, vedených v souběhu se silničními komunikacemi. Využití cyklotras je především pro účely cykloturistiky, proto bude toto téma blíže popsáno v kapitole Cestovní ruch a volnočasové aktivity.

V oblasti dopravy a mobility uvádí Akční plán rozvoje města Vítkova²⁸ následující projekty:

- Budování nových parkovacích míst ve městě
- Dobudování bezbariérových nájezdů na chodníky
- Obnova a rekonstrukce místních komunikací Vítkova a místních částí
- Vybudování chodníků v místních částech Vítkova
- Vybudování chodníků na ul. Oderská
- Vybudování zastřešeného prostoru na vlakovém nádraží
- Vybudování nových chodníků v lokalitě na Skřivánčím poli
- Rozšiřování sítě cyklostezek a cyklotras na Vítkovsku výstavbou nových cyklostezek a jejich napojení na již existující cyklostezky
- Vybudování dobíjecí stanice pro elektrokola s nepřetržitým provozem
- Vybudování dobíjecí stanice pro elektromobily

²⁷ Městský úřad Vítkov (2021): Akční plán rozvoje města Vítkova na léta 2019 – 2022, 2. aktualizace, <https://www.vitkov.info/mestsky-urad/dokumenty-formulare-informace/dokumenty/koncepcni-dokumenty/>

²⁸ Městský úřad Vítkov (2021): Akční plán rozvoje města Vítkova na léta 2019 – 2022, 2. aktualizace, <https://www.vitkov.info/mestsky-urad/dokumenty-formulare-informace/dokumenty/koncepcni-dokumenty/>

- ❖ Výběr klíčových směrů a cílů z relevantních strategických dokumentů týkajících se území města a kraje:

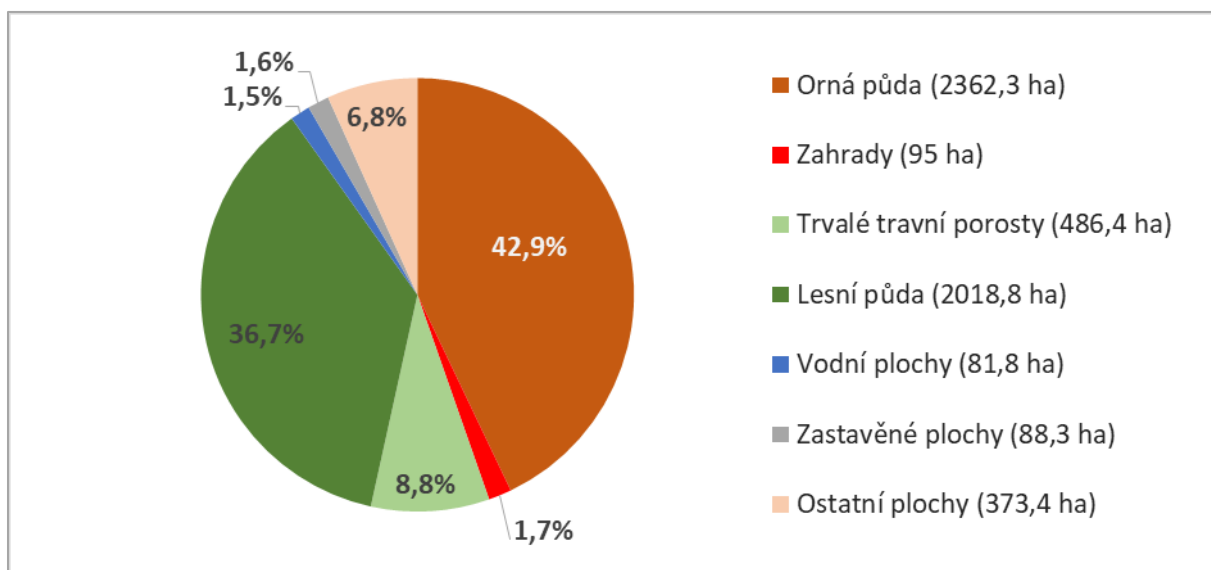
Akční plán města popisuje projekty, jejichž realizací se bude město zabývat v období 2019 – 2022. Tyto záměry jsou tematicky rozděleny, v rámci tematického okruhu „*Cestovní ruch, kulturní život, partnerství a podnikání*“ je stanovena aktivita *Vybudování dobíjecí stanice pro elektromobily*. Jako prioritní záměr je stanoveno **Výstavba nových parkovacích míst**. Rozšiřování sítě cyklostezek a cyklotras.

1.7.3 ŽIVOTNÍ PROSTŘEDÍ

Město Vítkov se rozkládá v členitém terénu Vítkovské vrchoviny, která náleží do celku pohoří Nízkého Jeseníku. Průměrná nadmořská výška města je 480 m n. m. Reliéf Vítkova a jeho okolí je členitý, krajina je převážně lesozemědělského charakteru. V severní části řešeného území se vyskytuje krajina lesní, v centrální části řešeného území převládá krajina sídelní. Krajinou okolí Vítkova prochází údolí dvou významných řek – severní hranici území města Vítkova (katastry Vítkova, Lhotky u Vítkova a Nových Těchanovic) tvoří přírodně cenné meandrovité údolí řeky Moravice, na jižní hranici Vítkova (v katastru Klokočova) krajinou prochází údolí řeky Odry.²⁹

Poloha Vítkova v relativně vyšší nadmořské výšce v oblasti Nízkého Jeseníku determinuje lokální podnebí. Území Vítkova se nachází v mírně teplé klimatické oblasti MT 7 (většina území) a MT 3 (západní část řešeného území města). Průměrný roční úhrn srážek se pohybuje v rozmezí 700 – 800 mm. Průměrná roční teplota vzduchu dosahuje hodnot 6 – 7 °C.

Obrázek 1.24: Struktura využití ploch na území města Vítkova v roce 2019



Zdroj: ČSÚ (2021) Územně analytické podklady, https://www.czso.cz/csu/czso/csu_a_uzemne_analyticke_podklady

Nejvyšší podíl z celkové rozlohy území města Vítkova (5 505,8 ha) zaujímá orná půda (42,9 %). Více než třetina rozlohy připadá na lesní plochy (36,7 %). Koeficient ekologické stability (KES) dosahuje hodnoty 0,95, což vzhledem k vyššímu zastoupení orné půdy poukazuje na relativně intenzivní zemědělské využití krajiny, nicméně vzhledem k vysokému zastoupení lesních ploch a nízkému podílu zastavěných a ostatně antropogenně ovlivněných ploch poukazuje hodnota KES na relativně stabilní charakter

²⁹ Severní část řešeného území spadá do povodí Moravice a do povodí Horníku. Střední část území spadá do povodí Černé a do povodí Kameniského (Kaminského) potoka. Jižní část řešeného území spadá do povodí Budišovky a do povodí Odry. Jižní část k. ú. Jelenice spadá do povodí Husího potoka.

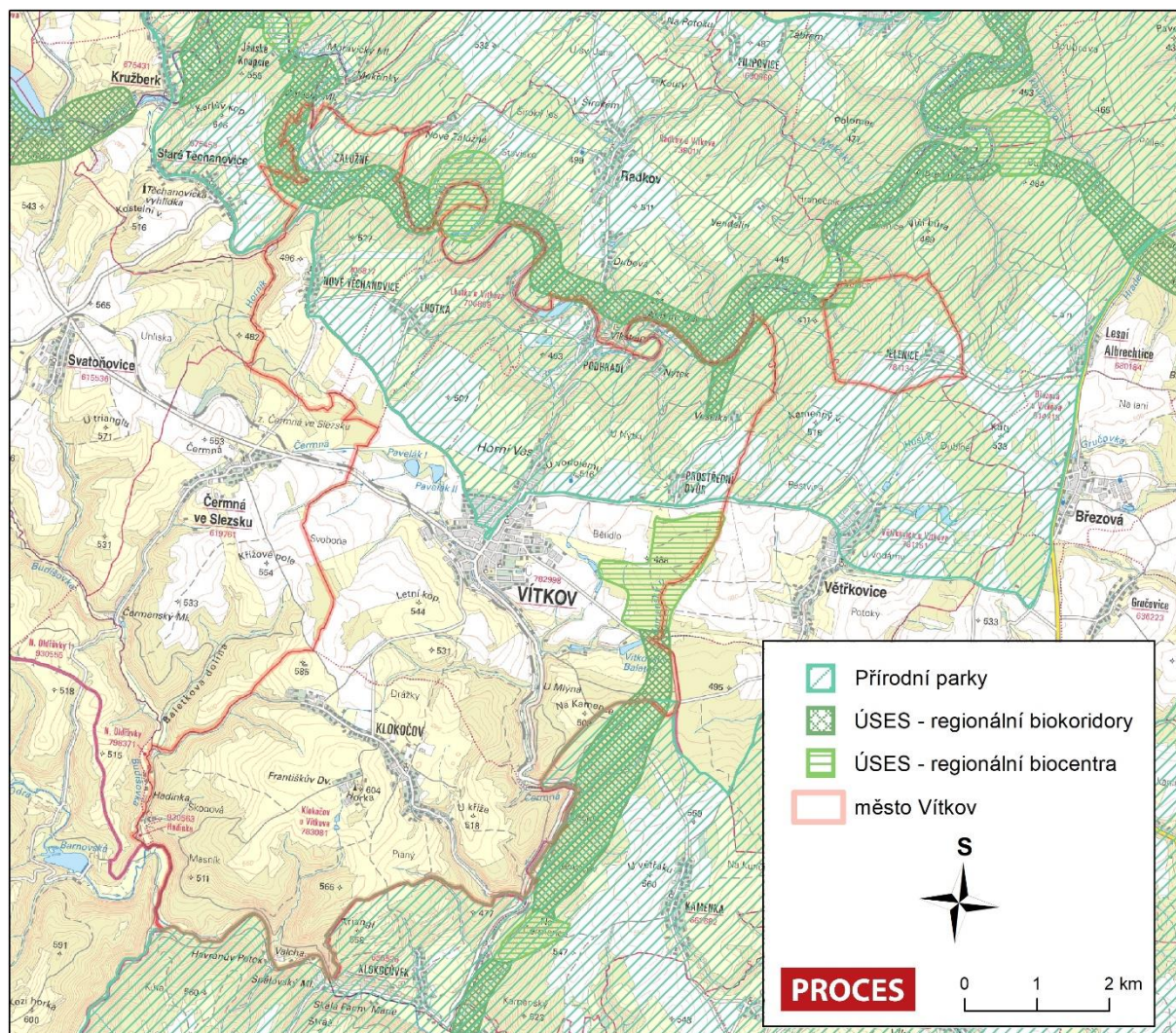
krajiny. Pro zemědělskou výrobu jsou v oblasti Vítkovska podmínky průměrné vzhledem k tomu, že se jedná o půdy většinou nenasyčené, kyselé, polochudé živinami a s ohledem na klimatické podmínky.

Ochrana přírody

Územní systém ekologické stability (ÚSES) je tvořen vzájemně propojenou soustavou biocenter a biokoridorů lokálního, regionálního a nadregionálního významu. Účelem sítě ÚSES je posilování ekologické stability území s cílem ochrany přírodně blízkých ekosystémů. Na území Vítkova se nachází regionální biocentra a regionální biokoridory. Do severní části města zasahuje přírodní park Moravice, přírodně a krajinově hodnotné území. Osa toku řeky Moravice také tvoří osu regionálních biokoridorů spojujících území biocenter. Konkrétně se jedná o v údolnici vodní a nivní složený regionální biokoridor č. 520 Moravický mlýn – Zálužné, regionální biocentrum č. 274 Zálužné, a pak dále regionální biokoridor č. 522 Zálužné – Radkovská niva, regionálním biocentrum č. 207 Radkovská niva a regionální biocentrum č. 258 Valach. Druhá regionální trasa v údolí Moravice reprezentující převážně mezofilní bučinná stanoviště a je tvořena regionálním biokoridorem č. 627 Moravický mlýn – Zálužné.

Další regionální trasa vede od severu ve východním okraji území Vítkova z regionálního biocentra č. 258 Valach k jihu – malá část regionálního biokoridoru č. 523 Valach – Vítkovské, a pak dále pokračující regionální biocentrum č. 266 Vítkovské a dále k jihu vedený regionální biokoridor č. 524 Vítkovské – Na Čermence. Biokoridor vedený v severojižním směru však protíná jedna z hlavních silničních komunikací na území – silnice II/462. Na jihovýchodní hranici navazuje na území Vítkova přírodní park Oderské vrchy. Mapa na následující straně znázorňuje rozmístění prvků ÚSES na území Vítkova.

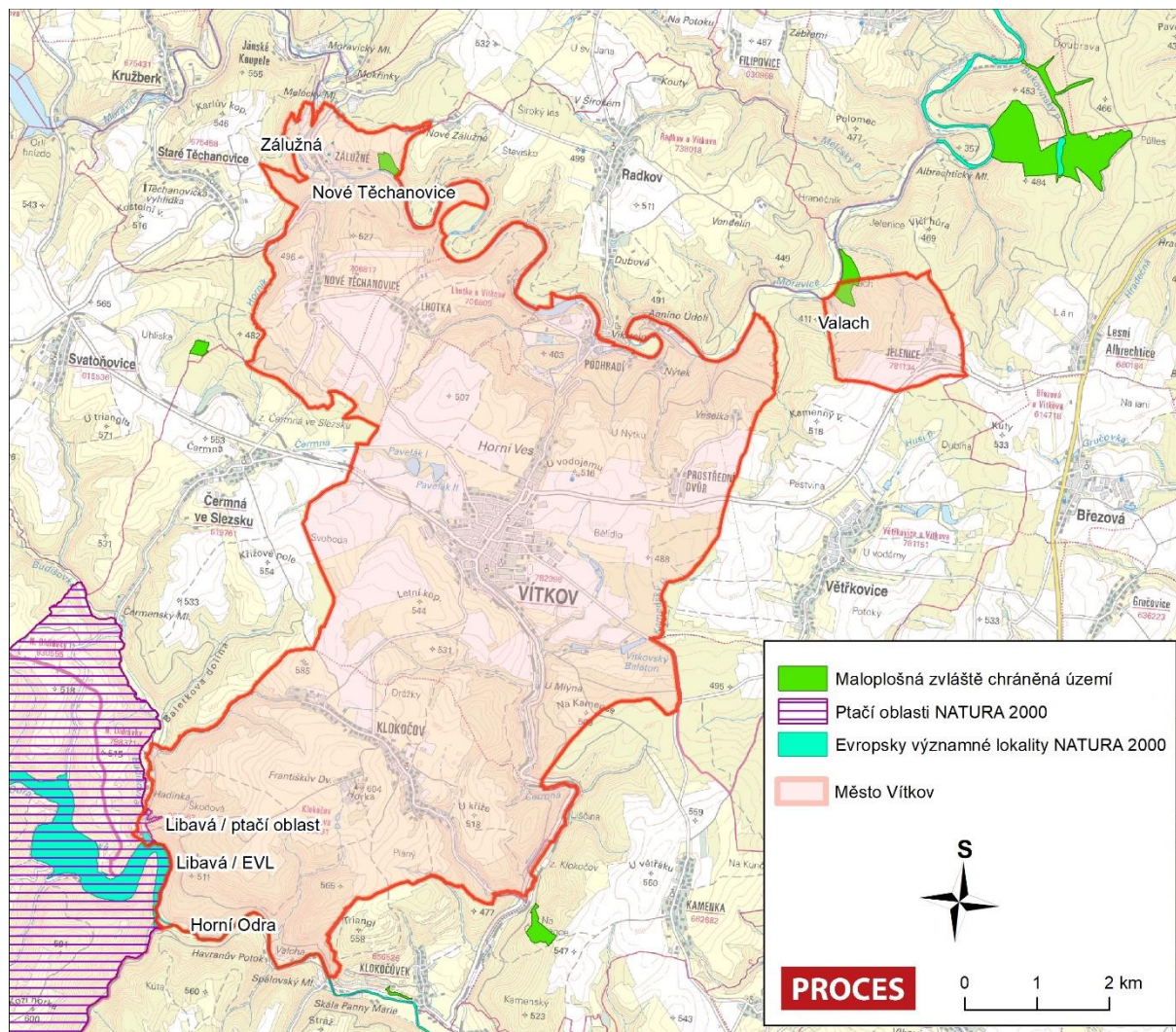
Obrázek 1.25: Územní systém ekologické stability a přírodní parky v oblasti Vítkovska



Zdroj: CENIA, ČÚZK, ArcČR

Na území Vítkova se dále nachází lokality maloplošných chráněných území. Jedná se o přírodní rezervace Nové Těchanovice o rozloze necelých 5,5 ha a přibližně polovina z celkového území 14,1 ha přírodní rezervace Valach v katastru Jelenice. Na jihozápadní hranici území města navazuje vojenský újezd Libavá. Díky omezené činnosti člověka je i území vojenského újezdu přírodně hodnotné. Ptačí oblast Libavá soustavy NATURA 2000 pokrývá plochu vojenského újezdu a některá další přilehlá okolní území. Malá část zasahuje i na území města Vítkova v katastru Klokočova. Druhým typem chráněných lokalit soustavy NATURA 2000 jsou tzv. evropsky významné lokality (EVL), které se na území Vítkova nachází na třech lokalitách – v jihozápadní části zde zasahují EVL Libavá a EVL Horní Odra, v severozápadní části území města se nachází EVL Zálužná. Rozmístění chráněných území znázorňuje mapa uvedená níže.

Obrázek 1.26: Maloplošná chráněná území a lokality NATURA 2000 na území Vítkova



Zdroj: AOPK, ČÚZK, ArcČR

Kvalita životního prostředí

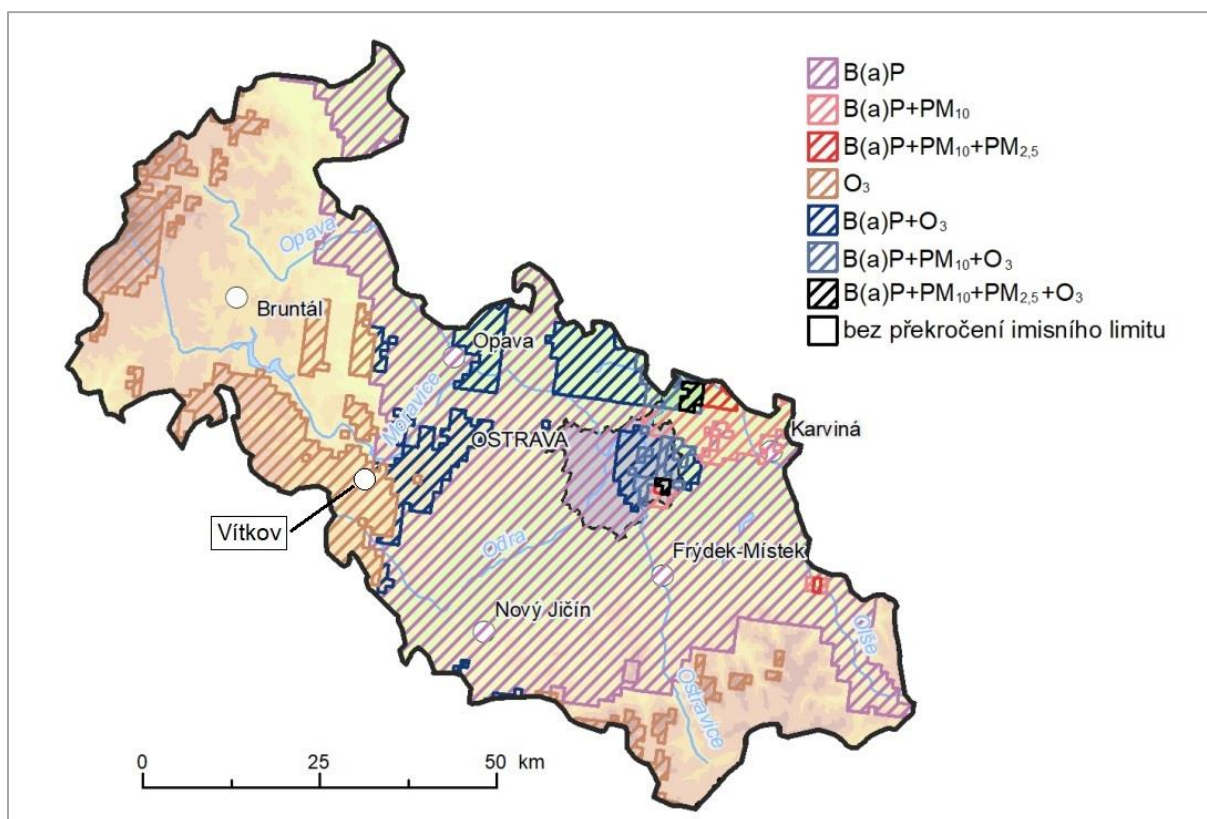
Ovzduší

Kvalita ovzduší v Moravskoslezském kraji je dlouhodobě zhoršená. Na znečištění ovzduší se podílí stacionární zdroje průmyslové výroby a energetiky, automobilová doprava i sektor vytápění domácností. Nezanedbatelný podíl znečištění ovzduší připadá také na dálkový přenos škodlivin ze sousedního Polska. Nicméně, vzhledem k relativně perifernímu postavení Vítkova ve vztahu k průmyslovému centru Moravskoslezského kraje (ostravsko-karvinská aglomerace) a relativně nízké intenzitě automobilové dopravy není míra znečištění ovzduší ve Vítkově ve srovnání se zbylými částmi Moravskoslezského kraje vysoká. Nižší míru znečištění ovzduší také příznivě ovlivňuje poloha Vítkova ve vyšší nadmořské výšce (příznivější rozptylové podmínky) i vůči převládajícímu severozápadnímu atmosférickému proudění, kdy dochází k omezenému proudění škodlivin ze zdrojů Ostravské pánve. Na území Vítkova nejsou registrovány subjekty významně znečišťující životní prostředí ani se zde nenachází významné kontaminované lokality³⁰.

³⁰ Dle databáze ČHMÚ Zdroje znečišťování za rok 2019 se na území nacházejí následující zdroje znečištění: Kogenerační jednotka (E.ON Energie) – ul. Selská, Kogenerační jednotka (E.ON Energie) – ul. Wolkerova, Obchodně zemědělská společnost ZEMPOL, spol. s r.o. - farma Vítkov, skládka odpadů Nové Těchanovice a Vítkovská zemědělská s.r.o. - bioplynová

V roce 2019 tak byl v oblasti Vítkova překročen imisní limit pro ochranu zdraví obyvatel pouze v případě přízemního ozonu.³¹ V období posledního desetiletí bylo v oblasti Vítkovska dále registrováno překročení imisního limitu pro ochranu zdraví v případě benzo[a]pyrenu.³² Hlavním zdrojem emisí benzo[a]pyrenu jsou lokální topeniště domácností – jedná se o produkt nedokonalého spalování pevných paliv v kotlech starších typů. Koncentrace benzo[a]pyrenu v ovzduší je v průběhu roku proměnlivá – maximálních hodnot je dosahováno v chladné části roku v období topné sezóny a zhoršených rozptylových podmínek. V tomto směru město aktivně podporuje výměnu starých kotlů v domácnostech prostřednictvím půjček – tzv. kotlíkových dotací.

Obrázek 1.27: Oblasti s překročenými imisními limity pro ochranu lidského zdraví v roce 2019



Zdroj: MŽP (2020) Zpráva o životním prostředí v Moravskoslezském kraji 2019, https://www.cenia.cz/wp-content/uploads/2021/02/Moravskoslezsky_2019_final.pdf

Na území Vítkova se nenachází měřicí stanice imisního monitoringu ČHMÚ. Měření kvality ovzduší probíhá v budově MŠ Vítkov, Husova 629, kde byla v roce 2020 instalována monitorovací stanice PERFECT-AIR. Stanice měří základní meteorologické hodnoty (teplota, vlhkost, tlak) a množství prachových částic v ovzduší (PM₁₀, PM_{2,5}) a je využívána pedagogickými pracovníky školy, kteří se mohou informovat o aktuální kvalitě ovzduší a podle toho volí délku pobytu venku s dětmi. Nejbližší stanice imisního monitoringu ČHMÚ se nachází v lokalitě Červená Hora (území obce Budišov nad Budišovkou). Jedná se o stanici tzv. venkovské pozadové kategorie umístěnou na vrcholu v nadmořské výšce 749 m n. m. Tato stanice měří koncentraci vybraných škodlivin (PM₁₀, oxidů dusíku, přízemní

stanice Klokočov; dle databáze Systému evidence kontaminovaných míst SEKM3 se na území nachází následující kontaminované lokality: areál bývalé automobilové opravní ČSAO, skládka odpadů Nové Těchanovice a distribuční transformační stanice (DTS 1317) Vítkov - Podhradí

³¹ MŽP (2020): Zpráva o životním prostředí v Moravskoslezském kraji 2019, https://www.cenia.cz/wp-content/uploads/2021/02/Moravskoslezsky_2019_final.pdf

³² Ministerstvo životního prostředí (2020): Program zlepšování kvality ovzduší – zóna Moravskoslezsko CZ08Z., https://www.msk.cz/assets/temata/zivotni_prostredi/pzko_zona-msk.pdf

ozon, těžké kovy). V případě uvedených látek zde nebylo v období posledního desetiletí evidováno překročení imisních limitů.³³

Povodně

Většina území Vítkova leží v oblasti mimo povodňové nebezpečí. Riziko záplav se vztahuje k objektům v blízkosti toku Moravice v místní části Zálužné a Podhradí, kde je rovněž stanoveno ohrožené území zvláštní povodní v důsledku havárie vodní nádrže Kružberk. Další záplavové území se nalézá v prostoru rekreačního střediska Hadinka v katastru Klokočova v blízkosti toku Budišovky. Vzhledem k členitému terénu představují významné ohrožení bleskové povodně z přívalových srážek. Tyto povodně se mohou vyskytovat kdekoli na menších tocích, především v letním bouřkovém období, a dochází při nich ke splachu půdy ze svahů.

Tabulka 1.35: Počty ohrožených nemovitostí v jednotlivých záplavových územích ve Vítkově

Obec	Q5	Q20	Q100	Jiné ohrožení
Vítkov	2	2	15	4

Zdroj: Povodňový plán SO ORP Vítkov, <http://dpporp.hzsmsk.cz/dpp/orpvitkov/>

Klimatická změna

V posledních letech lze i na území Česka pociťovat důsledky globálních změn klimatu. Změna klimatu bude s vysokou pravděpodobností znamenat také zvýšení klimatické variability spojené s výskytem delších a intenzivnějších epizod sucha nebo naopak zvýšení rizik spojených s extrémními jevy počasí v podobě přívalových dešťů a přívalových povodní. V souvislosti s nešetrným hospodařením v krajině v uplynulých letech zároveň došlo ke snížení retenční kapacity krajiny. Provedené pozemkové úpravy, meliorace a nešetrné zemědělské postupy tak přispěly ke zrychlení odtoku srážkové vody a zvýšení rizika přívalových povodní. Dlouhodobým problémem je pokračující eroze půd, která způsobuje degradaci půd a snižování úrodnosti.

V případě pokračujícího trendu zvyšování průměrné teploty vzduchu a snižování úhrnu srážek je nutná snaha zmírňovat dopady klimatické změny různými opatřeními. Adaptační opatření měst, která mají za úkol snižovat negativní vlivy klimatické změny a zkvalitňovat životní prostředí města jsou pro budoucí rozvoj nezbytné. Důležitou roli vedle čistě technických opatření nebo naopak měkkých opatření (politická či společenská rovina) hrají ekosystémově založené přístupy, které jsou klíčové pro zvyšování odolnosti urbánních oblastí. Spolu s tím poskytují řadu přínosů jako je snížení povodňového rizika a eroze půdy, lepší kvalita vody a ovzduší, zvýšení biodiverzity, snižování hlučnosti nebo zmírňování efektu městského tepelného ostrova. Přírodě blízké adaptační opatření lze rozdělit na podporu:

- Zelené infrastruktury
 - zelené střechy a zelené fasády budov (zvyšování energetické efektivity staveb), podpora výsadby stromů a dostatku zeleně ve veřejném prostoru
- Modré infrastruktury
 - efektivní využití zachycované dešťové vody nebo využití stojatých a tekoucích vod ve městě

Dokument Analýza zranitelnosti Moravskoslezského kraje vůči dopadům klimatické změny³⁴ uvádí souhrn hlavních dopadů / rizik projevů klimatické změny v oblasti Moravskoslezského kraje:

³³ Ministerstvo životního prostředí (2020): Program zlepšování kvality ovzduší – zóna Moravskoslezsko CZ08Z., https://www.msk.cz/assets/temata/zivotni_prostredi/pzko_zona-msk.pdf; ČHMÚ: Souhrnný tabelární přehled, https://www.chmi.cz/files/portal/docs/uoco/isko/tab_roc/2019_enh/index_CZ.html

³⁴ Moravskoslezský kraj (2019): Analýza zranitelnosti Moravskoslezského kraje vůči dopadům klimatické změny, https://www.msk.cz/assets/temata/zivotni_prostredi/analiza-zranitelnosti---msk---fin.pdf

- Posun vegetačních pásů, lepší podmínky pro šíření škůdců, vyšší náročnost obnovy lesa, chřadnutí lesních porostů na nevhodných stanovištích a související negativní ekonomické dopady v oblasti lesního hospodářství.
- Sucho a snížení zásoby vody v půdě, stres suchem, snížení průtoků ve vodních tocích, pokles hladin vodních zdrojů.
- Nárůst průměrné roční teploty vody, rychlejší průběh většiny nežádoucích chemických reakcí a bakteriálních procesů, snížení kvality vody, ovlivnění kyslíkových poměrů, změny společenstev ve vodních tocích.
- Vlivem vysokých teplot a čtenějším a intenzivnějším vlnám veder zvýšení úmrtnosti a vyšší zdravotní rizika pro obyvatele, zejména pro zranitelné skupiny (senioři, chronicky nemocní, děti), zhoršení podmínek pro pohodu/kvalitu života obyvatel. Zvýšení nároků na zdravotní péči.
- Ohrožení životů a majetku díky mimořádným událostem, škody na hospodářství a veřejné infrastrukturu (dopravní a technické sítě).
- Posun ski-areálů do vyšších nadmořských výšek a střety se zájmy ochrany přírody. Zkracování sezóny zimních sportů a zhoršení sněhových podmínek.

V rámci projektů uváděných v Akčním plánu rozvoje města Vítkova³⁵ plánuje město v této oblasti následující projekty:

- Revitalizace vodních ploch a toků, vybudování remízků pro zadržování vody v krajině
- Zachycování srážkové vody pro její opětovné využití (budovy ve vlastnictví města – tribuna stadionu, sokolovna, městský úřad, kulturní dům)

❖ Výběr klíčových směrů a cílů z relevantních strategických dokumentů týkajících se území města a kraje:

Akční plán města popisuje projekty, jejichž realizací se bude město zabývat v období 2019 – 2022. Tyto záměry jsou tematicky rozděleny, v rámci tematického okruhu „*Životní prostředí*“ jsou navrženy aktivity: 1. Výstavba IV. etapy skládky TKO N. Těchanovice. 2. Zefektivnit sběr a třídění odpadů. 3. Výsadba alejí a rozšiřování zeleně. 4. Revitalizace vodních ploch a toků, vybudování remízků pro zadržování vody v krajině. 5. Zachycování srážkové vody pro její opětovné využití. Jako prioritní záměr je stanoveno **Ozelenění města**.

³⁵ Městský úřad Vítkov (2021): Akční plán rozvoje města Vítkova na léta 2019 – 2022, 2. aktualizace, <https://www.vitkov.info/mestsky-urad/dokumenty-formulare-informace/dokumenty/koncepcni-dokumenty/>

1.7.4 SWOT ANALÝZA VČ. STROMU PROBLÉMŮ, SPECIFIKACE KLÍČOVÝCH OBLASTÍ ZMĚN: ROZVOJ ÚZEMÍ

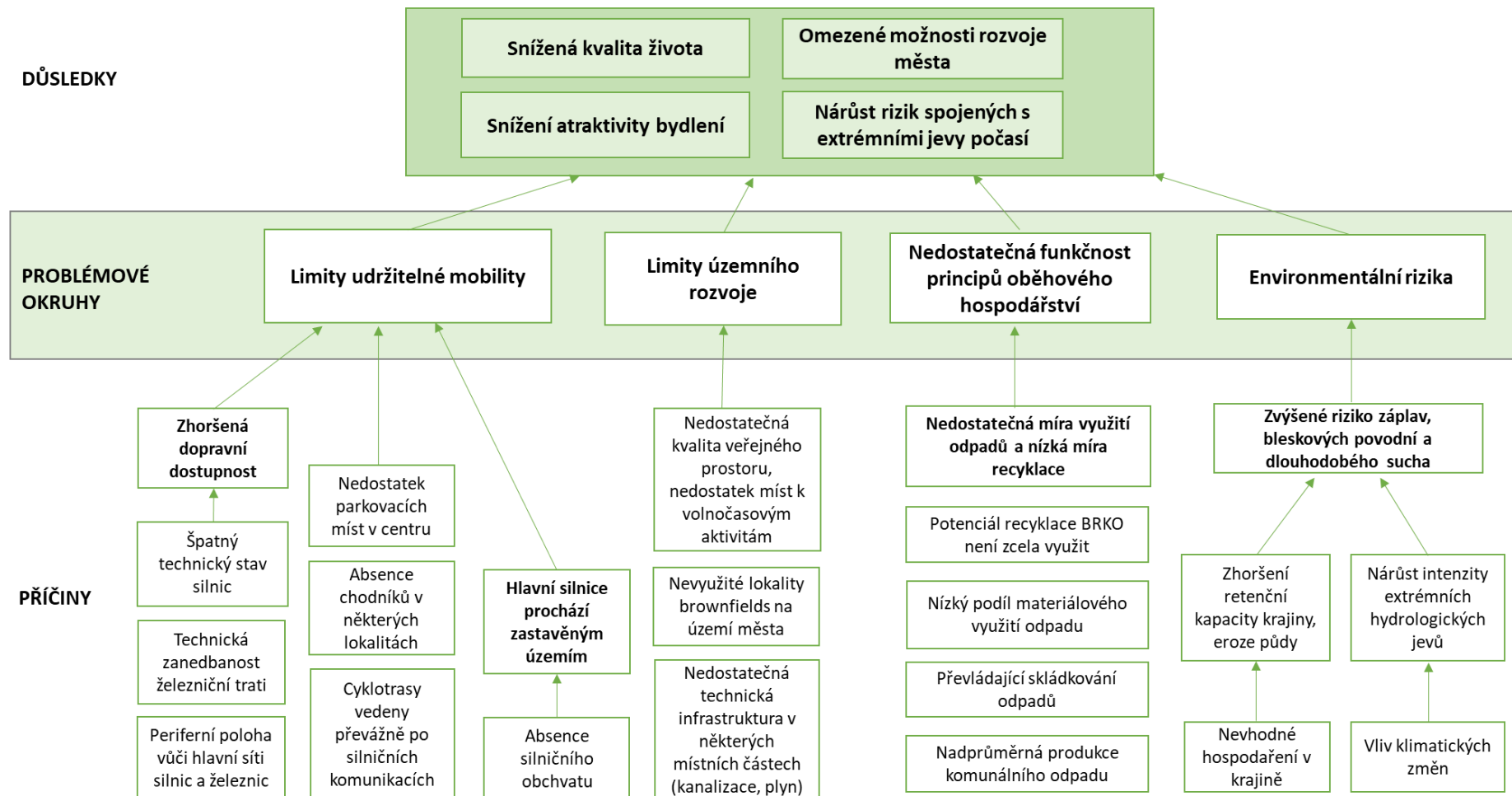
A/ SWOT analýza

SILNÉ STRÁNKY (S)	SLABÉ STRÁNKY (W)
<ul style="list-style-type: none">• Dobrý stav životního prostředí a nízká míra znečištění v rámci Moravskoslezského kraje• Řada přírodně hodnotných lokalit s výskytem vzácných druhů fauny a flóry na území města nebo v jeho blízkosti (např. Přírodní park Moravice)• Vysoký podíl zalesněných ploch na celkové výměře města a relativně vyvážená struktura krajiny• Většina zástavby mimo záplavová území• Vlivem relativně nízké intenzity automobilové dopravy jsou projevy negativních jevů spojených s dopravou (emise, hluk) omezené• Existence regionální železniční tratě č. 276• Na území Vítkova se nenachází významné zdroje znečištění ani významné kontaminované lokality• Rostoucí množství tříděného odpadu• Město poskytuje kotlíkové dotace	<ul style="list-style-type: none">• Zhoršená dopravní dostupnost především VHD• Omezené možnosti využití železnice k osobní i nákladní dopravě (nízká traťová rychlost, nízká frekvence spojů)• Špatný technický stav komunikací a chodníků ve městě a místních částech• Nedostatek parkovacích míst v centru Vítkova• Chybějící kanalizace v některých místních částech Vítkova• Některé místní části Vítkova nejsou plynofikovány• Existence řady lokalit charakteru brownfields na území města• Nadprůměrná produkce směšného komunálního odpadu (v rámci Moravskoslezského kraje i ČR)• Průtah hlavních silničních komunikací zastavěným územím v důsledku absence silničního obchvatu města
PŘÍLEŽITOSTI (O)	HROZBY (T)
<ul style="list-style-type: none">• Podpora opatření v krajině zmírňujících klimatickou změnu (veřejná zeleň, zadržování vody v krajině, využití dešťové vody)• Regenerace a vhodné využití lokalit charakteru brownfields (cestovní ruch, kulturní využití)• Příprava ploch včetně jejich zasiťování pro budoucí bytovou výstavbu včetně rodinných domů (startovací byty pro mladé osoby, bydlení pro rodiny s dětmi, bydlení pro seniory)• Koncepční řešení dopravy v klidu a výstavba nových parkovacích míst• Modernizace železniční trati a zkrácení cestovního času (především Vítkov – Suchdol nad Odrou)• Výstavba silničního obchvatu města – odvedení tranzitní dopravy ze zastavěného území• Optimalizace dopravní obslužnosti Vítkovska systémem integrované veřejné dopravy Moravskoslezského kraje, podpora rozvoje dopravních spojů s Olomouckým krajem• Rozšiřování rozsahu technické infrastruktury v místních částech Vítkova (kanalizace, plynofikace, chodníky)• Optimalizace systému odpadového hospodářství vedoucí k poklesu množství komunálního odpadu• Podpora řešení materiálového a energetického využití odpadu• Podpora energetických úspor a využívání obnovitelných zdrojů energie v objektech a organizacích zřizovaných městem	<ul style="list-style-type: none">• Klesající poptávka po využití veřejné dopravy vedoucí k jejímu omezování a zhoršení dopravní obslužnosti• Dopady klimatických změn• Lokality charakteru brownfields se nepodaří regenerovat a funkčně využít• Zastavení poklesu produkce směšného komunálního odpadu – vyšší náklady na odstraňování odpadu• Neřešení problematiky parkování v centru města• Stagnace dobudování chybějící technické infrastruktury v místních částech• Přetrvávání znečištění ovzduší benzo[a]pyrenem ze zdrojů zastaralých lokálních topenišť• Omezené finanční prostředky na realizaci klíčových projektů

- *Pokles znečištění ovzduší benzo[a]pyrenem v důsledku podpory modernizace vytápění domácností*
- *Ekologické vzdělávání, výchova a osvěta obyvatel města (EVVO)*
- *Estetizace veřejných prostor na území města a místních částí (např. úprava prostor okrasnou a kvetoucí florou)*
- *Získávání financí z dotačních zdrojů na realizaci klíčových rozvojových projektů města (fondy EU, národní, krajské aj.)*

B/ Strom problémů

Obrázek 1.28: Strom problémů pro tematickou oblast B: Rozvoj území



Zdroj: PROCES, 2021

C/ Specifikace klíčových oblastí změn

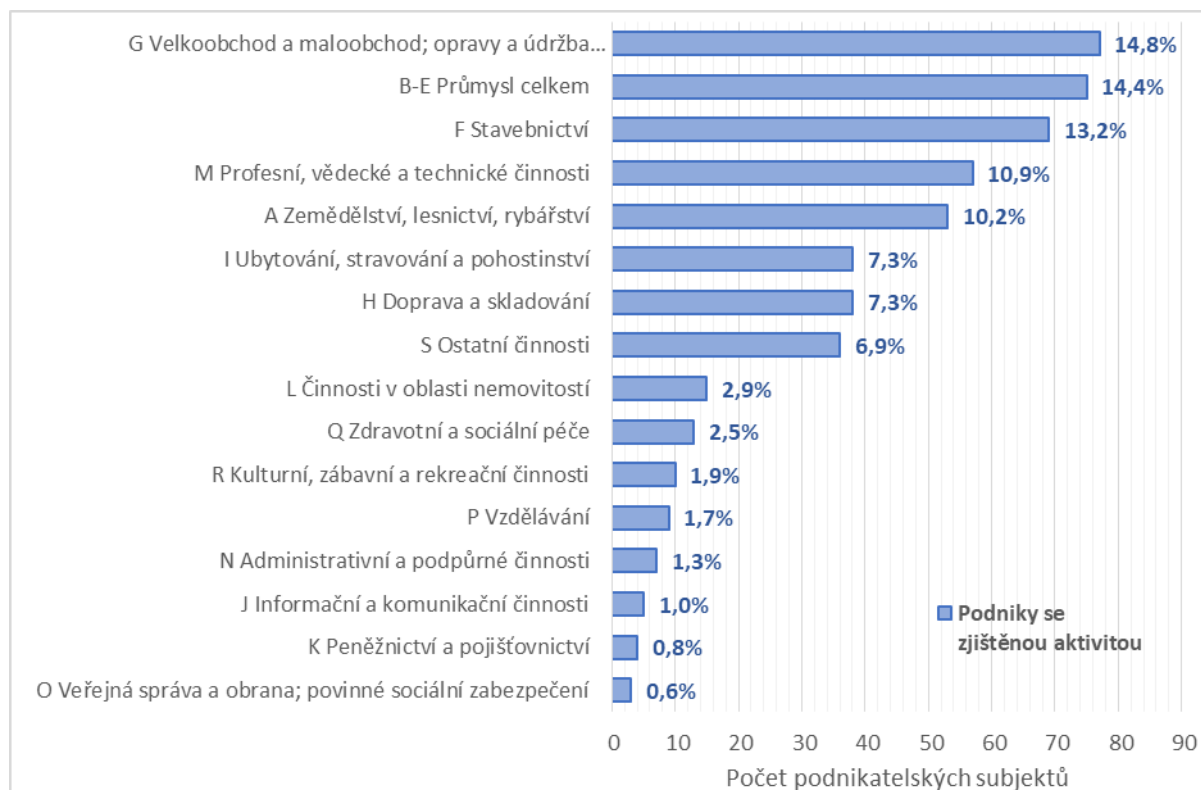
- Zkvalitnění rozsahu technické infrastruktury především v místních částech Vítkova (kanalizace, chodníky)
- Podpora dalšího zavádění principů oběhového hospodářství (energetické a materiálové využití odpadu) v souladu s výstupy Studie optimalizace systému nakládání s odpady ve Vítkově
- Podpora zkvalitňování veřejného prostoru s dostatkem zeleně a lokalit k trávení volného času obyvatel v souladu s Územním plánem města
- Podpora regenerace nevyužitých ploch (brownfields) s ohledem na budoucí využití (cestovní ruch, kultura, bydlení) v souladu s Územním plánem města
- Podpora optimalizace dopravní obslužnosti v rámci ODIS, modernizace železniční trati, bezbariérovosti veřejné dopravy a rozvoje vazeb na další centra mimo Moravskoslezský kraj
- Zajištění infrastruktury pro bezpečný pohyb chodců a cyklistů na celém území města
- Rozšiřování kapacity parkování v centru města
- Posouzení možnosti výstavby silničního obchvatu města
- Podpora realizace opatření modrozelené infrastruktury v intravilánu i extravilánu města
- Podpora modernizace vytápění domácností (lokální topeniště) vedoucí ke snižování emisí benzo[a]pyrenu

1.8 PODNIKÁNÍ, CESTOVNÍ RUCH A VOLNOČASOVÉ AKTIVITY

1.8.1 PODNIKÁNÍ A ZAMĚSTNANOST

Ve Vítkově působí k 31. 12. 2020 celkem 521 podnikatelských subjektů se zjištěnou aktivitou, přičemž je zde 1 045 registrovaných podniků. Při hodnocení podniků se zjištěnou aktivitou ve Vítkově dle převažující činnosti je vidět, že nejvíce jich působí v odvětví „Velkoobchod a maloobchod; opravy a údržba motorových vozidel“ (77 podniků, tedy 14,8 %), druhým nejpočetnějším odvětvím je „Průmysl“ (75 podniků, tedy 14,4 %). Významné je též zastoupení podniků ve „Stavebnictví“ (13,2 %), „Profesní, vědecké a technické činnosti“ (10,9 %) a „Zemědělství, lesnictví a rybářství“ (10,2 %).

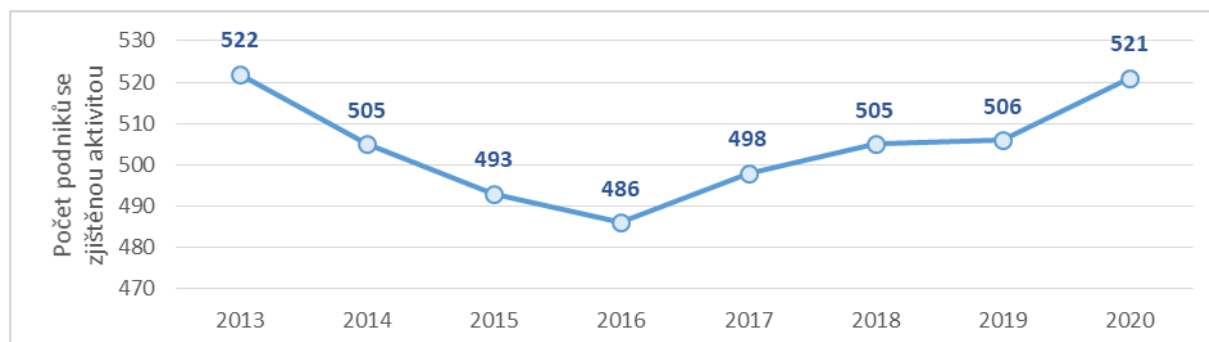
Obrázek 1.29: Podnikatelské subjekty podle převažující činnosti (31. 12. 2020)



Zdroj dat: ČSÚ, zpracování PROCES, 2020

Níže je zobrazen vývoj počtu ekonomických subjektů Vítkova se zjištěnou aktivitou mezi roky 2013 a 2020. Je vidět pokles do roku 2016 a následný rostoucí trend. Informace o podnikání ve městě byly dále zjišťovány prostřednictvím průzkumu podnikatelského prostředí, který je přílohou č. 2 tohoto dokumentu.

Obrázek 1.30: Vývoj počtu ekonomických subjektů se zjištěnou aktivitou na území města Vítkov v období 2013 – 2020



Zdroj dat: ČSÚ, zpracování PROCES, 2020

Pracovní mobilita charakterizuje atraktivitu města z hlediska pracovního uplatnění pro obyvatele daného území a okolních sídel. Z celkového počtu 2 311 zaměstnaných obyvatel Vítkova vyjíždělo (autem, veřejnou/městskou hromadnou dopravou) v roce 2011 za prací 38,0 % obyvatel. Z toho 56,8 % obyvatel dojíždělo do práce v rámci města Vítkova (vnitroměstská doprava), což je 21,6 % ze zaměstnaných. Mimo obec dojíždělo 16,4 % obyvatel, z toho 7,2 % do jiné obce okresu, 5,7 % do jiného okresu Moravskoslezského kraje, 2,8 % do jiného kraje a 0,7 % do zahraničí.

Tabulka 1.36: Vyjíždka do zaměstnání obyvatel Vítkova

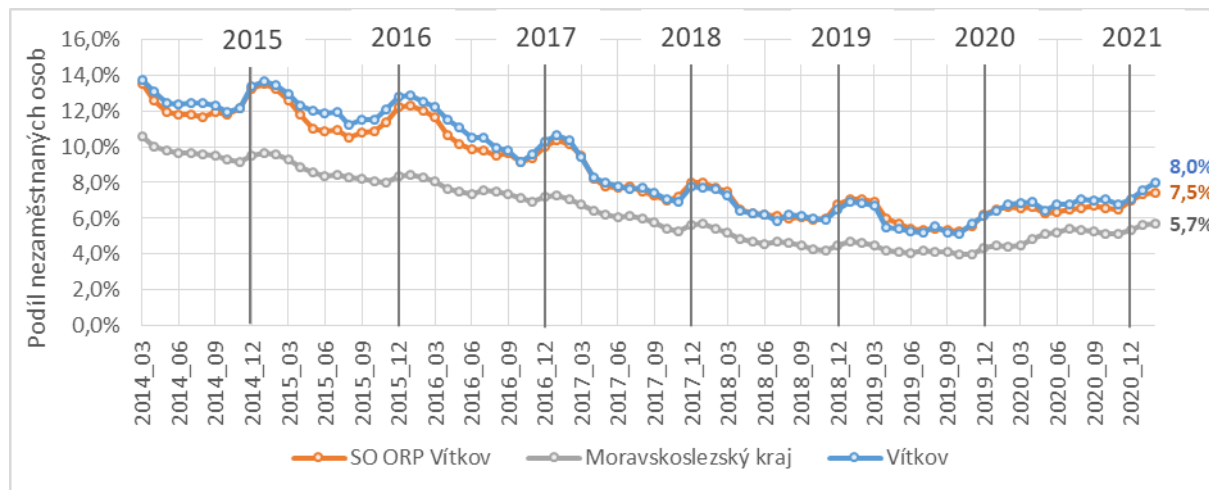
Zaměstnaní celkem	Vyjíždějící do zaměstnání	Vyjíždějící do zaměstnání					
		V rámci obce	Mimo obec	Do jiné obce okresu	Do jiného okresu kraje	Do jiného kraje	Do zahraničí
2 311	879	499	380	166	132	65	17
	38,0 %	21,6 %	16,4 %	7,2 %	5,7 %	2,8 %	0,7 %

Zdroj dat: ČSÚ, SLBD, 2011

Vývoj podílu nezaměstnaných osob ve městě Vítkov (podíl dosažitelných uchazečů ve věku 15 – 64 let k počtu obyvatelstva ve věku 15 – 64 let) má od roku 2014 klesající tendenci, která se mění v průběhu roku 2020, kdy byla zaměstnanost výrazně ovlivněna v důsledku vládních epidemiologických opatření.

Na region stejně jako na ostatní části České republiky začíná dopadat ekonomická recese. Na začátku roku bývá podíl nezaměstnaných osob nejvyšší (nejsou sezónní práce, ke konci roku končí smlouvy) a následně se hodnota snižuje. Vlivem recese podíl nezaměstnaných osob od března roku 2020 ale začal narůstat. K 31. 2. 2021 činil podíl nezaměstnaných 8,0 % a počet dosažitelných uchazečů se zvýšil na 285 osob (v únoru roku 2020 to bylo 246 osob, v únoru 2019 pak 255 osob). Porovnání vývoje podílu nezaměstnaných osob ve městě Vítkově, SO ORP Vítkov a v Moravskoslezském kraji je zobrazen v grafu na následujícím obrázku.

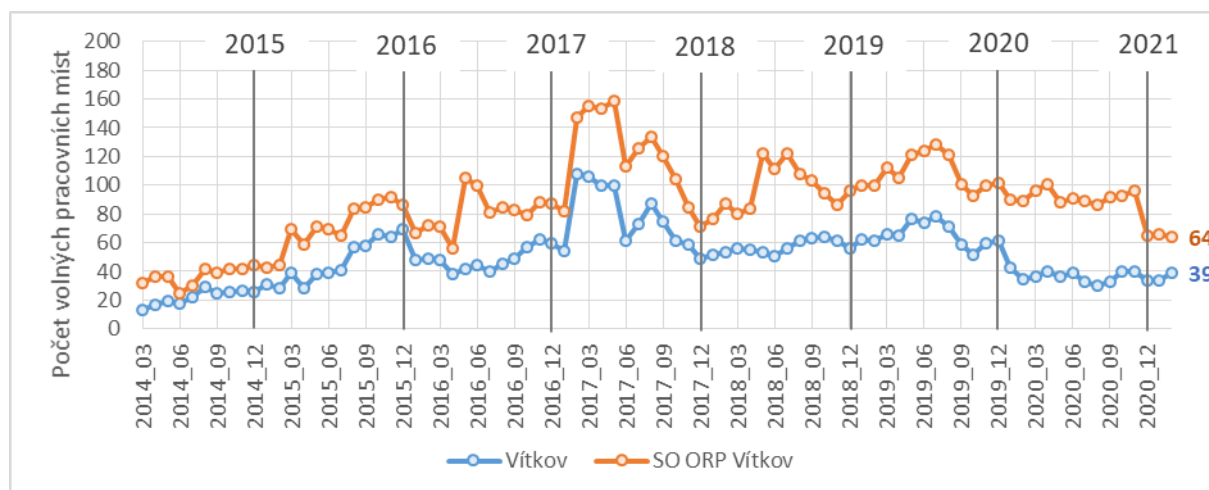
Obrázek 1.31: Vývoj podílu nezaměstnaných osob města Vítkov, SO ORP Vítkov a Moravskoslezského kraje



Zdroj: ČSÚ, veřejná databáze, 2020, zpracování PROCES

K 31. 2. 2021 bylo ve městě Vítkov evidováno 39 volných pracovních míst (VPM). Podrobnější měsíční vývoj VPM od roku 2014 je znázorněn na následujícím obrázku.

Obrázek 1.32: Vývoj volných pracovních míst na území města Vítkova a SO ORP Vítkova



Zdroj: ČSÚ, veřejná databáze, 2020, zpracování PROCES

Údaje o největších zaměstnavatelích ve městě lze částečně získat z Registru ekonomických subjektů, který uvádí, že ve Vítkově jsou 2 ekonomické subjekty s počtem zaměstnanců mezi 100 – 199: MELECKY, a.s. (Papírna Aloisov a.s.) a Základní škola a gymnázium Vítkov, p.o. Mezi 50 a 99 zaměstnanci mají ve Vítkově Domov Vítkov, p.o., Město Vítkov, PROFILY, s. r. o. a Technické služby města Vítkova, p.o. Dále se zde dle nachází 5 ekonomických subjektů s 25 – 49 zaměstnanci a 2 s 20 – 24 zaměstnanci.

Data získaná z Registru ekonomických subjektů nejsou nicméně kompletní, protože firmy zde často nemají vyplněn počet zaměstnanců a také zde nejsou zahrnuty firmy, které mají ve Vítkově pobočku, ale sídlí jinde. Další významní zaměstnavatelé Vítkova jsou např.: Obchodně zemědělská společnost ZEMPOL, spol. s r.o., Vítkovská zemědělská s.r.o., Česká pošta (bývalý VAKUS), Úřad práce, CONROP, s.r.o., inSPORTline property s.r.o., SEVEN SPORT s.r.o., Simply You Pharmaceuticals a.s., Nemocnice AGEL Nový Jičín, Léčebna dlouhodobě nemocných Klokočov.

- ❖ Výběr klíčových směrů a cílů z relevantních strategických dokumentů týkajících se území města a kraje:

Akční plán popisuje projekty, jejichž realizaci se bude město zabývat v období 2019 – 2022. Tyto záměry jsou tematicky rozděleny, v rámci tematického okruhu „Cestovní ruch, kulturní život, partnerství a podnikání“ je navržena aktivita *Rozšíření podnikatelské zóny*.

1.8.2 CESTOVNÍ RUCH

Informace pro turisty jsou k dispozici v přehledném formátu na **webových stránkách** <https://turista.vitkov.info/>, který je k dispozici v českém, anglickém, německém a polském jazyce. Jsou zde popsány základní údaje o informačním centru, o památkách a zajímavostech ve Vítkově a v jeho okolí, pozornost je věnována možnostem cykloturistiky a turistiky, sportu a volného času, ubytování a stravování. K dispozici je také **mobilní turistický průvodce** Galileo.

Informační centrum

Informační centrum (IC) Vítkov sídlí na náměstí Jana Zajíce 7. Má jednu stálou pracovníci a je organizačně začleněno pod oddělení kultury. Získalo certifikaci TIC – klasifikační třída C a certifikaci Českého systému kvality služeb - I. stupeň, je certifikované zařízení Cyklisté vítání. Počet návštěvníků IC vzrostl mezi roky 2018 a 2019 o 690 (v roce 2019 bylo 6 365 návštěvníků), v roce 2020 ale došlo

k poklesu kvůli omezeným možnostem rekreace v důsledku epidemiologických opatření a počet návštěvníků poklesl o 2 202 na 4 163.

IC poskytuje mj. tyto služby: kopírování, skenování, kroužková vazby, laminování, prodej jízdenek (jízdenky na vlaky společností Leo Expres a RegioJet nelze zakoupit na nádraží), veřejně přístupný internet, prodej propagačních a upomínkových předmětů, map, publikací, turistických známek a vizitek. Příjmy však nepokrývají náklady na provoz IC, výdaje jsou několikanásobně vyšší, a to i přes skutečnost, že část nákladů na výrobu propagačních materiálů je v letech 2018 – 2020 hrazena formou dotace. IC sídlí v malých, prostorově nevyhovujících prostorách.

Tabulka 1.37: Náklady na provoz IC

	2018	2019	2020
Příjmy	203 959 Kč	197 455 Kč	169 674 Kč
- z toho dotace	54 890 Kč	92 000 Kč	74 437 Kč
Výdaje	605 570 Kč	667 462 Kč	767 000 Kč

Zdroj: MěÚ Vítkov

Ubytovací zařízení

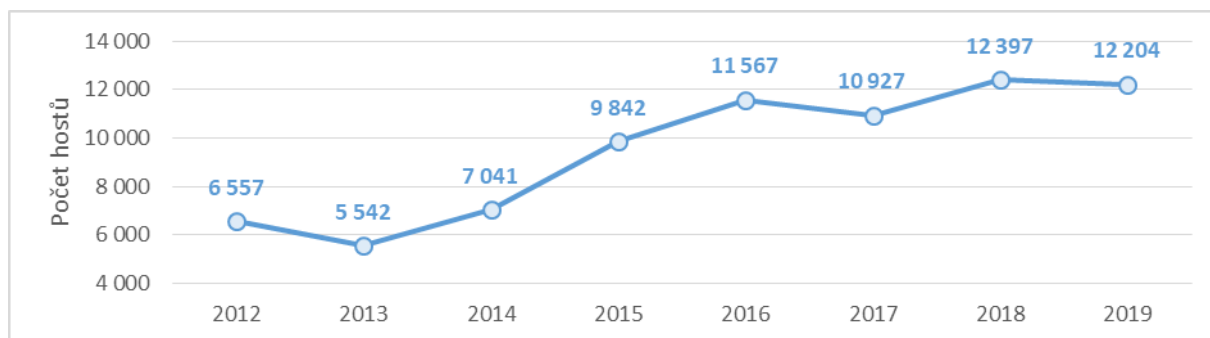
Ačkoliv počet ubytovacích zařízení je ve Vítkově proměnlivý (v roce 2019 jich bylo 9 a celkově nabízely 149 pokojů a 554 lůžek), počet hostů³⁶ vzrůstá a mezi roky 2012 a 2019 se téměř zdvojnásobil na 12 204 hostů v roce 2019. (Pro rok 2020 lze předpokládat podstatně nižší čísla vzhledem k zavedeným epidemiologickým opatřením.) Podíl nerezidentů mezi hosty je v roce 2019 pouze 8,0 %. Průměrný počet přenocování klesal mezi roky 2012 a 2014 z 2,6 noci na 2,3, poté velmi pozvolně vzrostl na 2,5 v roce 2019.

Tabulka 1.38: Vývoj počtu zařízení, hostů, přenocování a počtu strávených nocí (přenocování) ve Vítkově

	2012	2013	2014	2015	2016	2017	2018	2019
Počet zařízení	10	9	8	8	9	7	9	9
pokoje	141	146	160	164	171	148	161	149
lůžka	534	554	557	552	594	517	554	554
Hosté	6 557	5 542	7 041	9 842	11 567	10 927	12 397	12 204
z toho nerezidenti	420	449	603	747	1 226	962	1 137	977
	6,4 %	8,1 %	8,6 %	7,6 %	10,6 %	8,8 %	9,2 %	8,0 %
Přenocování	17 306	13 747	15 882	22 812	27 534	26 744	31 596	30 764
z toho nerezidenti	967	977	1 416	1 764	3 109	2 532	3 019	2 507
	5,6 %	7,1 %	8,9 %	7,7 %	11,3 %	9,5 %	9,6 %	8,1 %
Průměrný počet přenocování (noci)	2,6	2,5	2,3	2,3	2,4	2,4	2,5	2,5

Zdroj: ČSÚ, Veřejná databáze, zpracování PROCES, 2020

³⁶ Ze statistik ČSÚ nelze rozlišit, zda se jedná o občany Vítkova. **Host v hromadném ubytovacím zařízení** je každá osoba (nezahrnuje se personál a majitelé ubytovacího zařízení, kteří v ubytovacím zařízení bydlí), která použila služeb zařízení k přechodnému ubytování včetně dětí. Host může použít služeb ubytovacího zařízení z důvodu dovolené, zájezdu, lázeňské péče, služební cesty, školení, kursu, kongresu, symposia, pobytu dětí ve škole v přírodě, v letních a zimních táborech. V rekreačních zařízeních a školících střediscích podniku se hostem rozumí každá osoba, která použila zařízení k přechodnému ubytování z výše vyjmenovaných důvodů, ať se jedná o vlastní zaměstnance podniku, jejich rodinné příslušníky nebo osoby k podnikům cizí. **Mezi hosty se nezapočítávají osoby, které využívají služeb ubytovacího zařízení k přechodnému ubytování za účelem zaměstnání, či řádného studia (pokud doba jeho trvání překročí 1 rok).** Hosté jsou ve statistických datech ČSÚ členěni na **rezidenty** (občany ČR) a **nerezidenty** (občany jiné země).

Obrázek 1.33: Vývoj počtu hostů v ubytovacích zařízeních ve Vítkově

Zdroj: ČSÚ, Veřejná databáze, zpracování PROCES, 2020

Data ČSÚ se však v tomto ohledu neukázala jako nejvhodnější pro samotnou identifikaci ubytovacích zařízení ve městě. Dle informací dodaných MěÚ Vítkov je ubytování pro turisty ve Vítkově kapacitně nedostatečné, kempy navíc mají zastaralé vybavení. Nejčastější poptávka, jak potvrzují data ČSÚ výše, je po krátkodobém ubytování (1 – 3 noci) přímo ve městě. Ačkoliv data ČSÚ z dubna 2021 udávají, že na území města a jeho místních částí se nachází 1 penzion, 3 kempy, 4 turistické ubytovny a 3 ostatní ubytovací zařízení, po revizi údajů se ukázalo, že 4 z těchto zařízení již nejsou v provozu a 1 zařízení se změnilo na penzion i turistickou ubytovnu. Tabulka ubytovacích zařízení níže vychází z informací ČSÚ, jsou v ní však již zahrnuty revize města. Je vidět, že 1 zařízení se nachází ve Vítkově (pouze letní provoz), 1 ve Lhotce (pouze letní provoz), 2 v Klokočově, 2 v místní části Zálužné (pouze letní provoz) a 1 v Podhradí.

Tabulka 1.39: Přehled ubytovacích zařízení na území města k 19. 4. 2021

Název	Adresa	Kategorie	Sezónní provoz	Počet pokojů	Místa pro stany a karavany
AUTOKEMP BALATON - VÍTKOV	Vítkov, Vítkov 1003	Kemp	letní provoz	10 a méně	11 až 50
AUTOKEMP PODHRADÍ	Vítkov, Lhotka 5	Kemp	letní provoz	11 až 50	11 až 50
FRANTIŠKŮV DVŮR	Vítkov, Klokočov 84	Penzion + Turistická ubytovna	celoroční provoz	11 až 50*	žádné
TURISTICKÁ ZÁKLADNA	Vítkov, Klokočov 97	Turistická ubytovna	celoroční provoz	10 a méně	žádné
LETNÍ TÁBOR RADOST	Vítkov, Zálužné	Ostatní zařízení jinde nespécifikovaná	letní provoz	51 až 100	žádné
REKREAČNÍ STŘEDISKO	Vítkov, Zálužné 88	Ostatní zařízení jinde nespécifikovaná	letní provoz	10 a méně	žádné
ŠKOLÍCÍ ZAŘÍZENÍ PODHRADÍ	Vítkov, Podhradí 2016	Ostatní zařízení jinde nespécifikovaná	celoroční provoz	11 až 50	žádné

Zdroj: ČSÚ, MěÚ Vítkov

* penzion: 4 apartmány, 4 pokoje (celkem 22 osob), turistická ubytovna: 8 pokojů (27 osob)

Nemovitě kulturní památky

Vítkov byl tradičně městem hornickým, čerpajícím z dobývání zlatých, stříbrných a olověných rud v okolí. V pozdějších dobách, po zániku významu těžby drahých kovů, zde začala být využívána naleziště pokrývačské břidlice. Omezená těžba břidlice pokračuje i v současnosti ve Lhotce. Na území města se vzhledem k jeho dlouhé historii, datující se do první poloviny 13. století, nachází řada nemovitých kulturních památek, jejichž přehled je uveden v tabulce níže. Na území města se nenachází městská památková zóna.

Tabulka 1.40: Nemovitě kulturní památky na území města Vítkova

Katastr	Název	Popis
Vítkov	náhrobek Jana Zajíce	Náhrobek Jana Zajíce v podobě pískovcového sarkofágu s olovenou reliéfní deskou, umístěný na východní straně hřbitova. Autorem náhrobku z roku 1972 (finální realizace v r. 1990) je Olbram Zoubek. Jedná se o národní kulturní památku.
Vítkov	socha sv. Marka	Mramorová socha sv. Marka na vysokém podstavci, datovaná rokem 1861, situovaná při průčelí kostela Nanebevzetí Panny Marie. Součást areálu kostela.
Vítkov	vodárna	Úpravna vody je součástí kružberského skupinového vodovodu. Voda, jímána přehradou na řece Moravici, je vedena potrubím do úpravně. První dodávka vody byla zahájena v roce 1958. Přehrada slouží sekundárně jako energetický zdroj vodní elektrárny.
Vítkov	kostel Nanebevzetí Panny Marie	Pseudobazilikální novogotický kostel s jednotně řešeným interiérem zbudovaný v letech 1910 – 1914 stavitelem W. Mattuschem. Před průčelím kostela stojí socha sv. Marka z r. 1861, okolí kostela dotváří městský park založený v letech 1901 – 1906.
Vítkov	brána	Zděná omítaná vjezdová brána mezi nárožími dvou městských domů. Po stranách průjezdu završeného převýšeným obloukem jsou dvě úzká, půlkruhově zakončená pole.
Vítkov	pivovar se sladovnou a administrativně-obytnou částí	Pivovar se sladovnou a obytnou budovou je jedním stavebním komplexem na podlouhlém nepravidelném půdoryse, tvořeným několika výškově a hmotově odlišnými částmi.
Vítkov	ohradní zeď	Kamenná ohradní zeď z lomového kamene s branami vymezuje prostor kolem kostela.
Vítkov	park městský	Udržovaný městský park přiléhající ke kostelu Nanebevzetí Panny Marie. Součást areálu kostela.
Vítkov	pravý reliéf	Reliéf Vincence Makovského z let 1961 – 1967. Soustava reliéfů zobrazuje dramatický živel, práci, lidovou poezii a historii.
Vítkov	kříž kamenný	Odstupněný kamenný kříž s kamenným korpusem Krista, nápisem datovaný do roku 1827, situovaný při vstupní bráně do areálu kostela.
Vítkov	socha sv. Floriána	Barokní pískovcová socha sv. Floriána na vysokém sloupu, situovaná na rozcestí nedaleko hřbitovního kostela, reprezentuje anonymní sochařskou produkci třetí čtvrtiny 18. století.
Vítkov	pomník J. H. Pestalozziho	Mramorový pomník s postavou Pestalozziho se dvěma dětmi. Podstavec datovaný rokem 1886 původně nesl sochu císaře Josefa II., ta byla po 1. sv. válce nahrazena mramorovou sochou Pestalozziho, kterou vytvořil v roce 1929 Josef Obeth.
Vítkov	kino	Patrová, volně stojící budova s valbovou střechou a symetricky komponovaným vstupním průčelím rámovaným nárožními rizality, s téměř intaktně dochovaným interiérem, vybudovaná v letech 1930 – 1931 podle projektu Richarda Brosche.
Vítkov	kaple sv. Josefa	Drobná sakrální stavba ve středu obce, zbudovaná v r. 1888 nad půdorysem obdélníka s mírně ustupujícím půlkruhovým závěrem, s autenticky dochovaným interiérem. Objekt má prostou formu s historizujícím tvaroslovím.
Vítkov	levý reliéf	Reliéf Vincence Makovského z let 1961 – 1967. Soustava reliéfů zobrazuje dramatický živel, práci, lidovou poezii a historii.
Nové Těchanovice	kostel sv. Mikuláše	Soubor jednolodního neorientovaného kostela sv. Mikuláše z roku 1764 – 1765 s předsazenou věží středověkého založení, z lomového kamene, s ohradní zdí a márnicí v centru obce. Stavitelem stavby byl Anton Matzner.
Nové Těchanovice	ohradní zeď	Ohradní zeď z lomového kamene, krytá břidlicovou šablonou, vymezuje prostor areálu kostela.
Nové Těchanovice	márnice	Stavba márnice čtvercového půdorysu, převážně z lomového kamene, situovaná v severním cípu pozemku hřbitova. Součást areálu kostela.
Nové Těchanovice	kaple	Drobná venkovská sakrální stavba při hlavní komunikaci, zbudovaná roku 1843 na obdélném půdorysu s trojbokým závěrem a pokrytá v regionu tradiční střešní krytinou, břidlicí.
Lhotka u Vítkova	kaple Povýšení sv. Kříže	Drobná pozdně barokní sakrální stavba obdélného půdorysu s pětibokým závěrem, předsazenou předsíní v průčelí s trojúhelným štítem a zvonící vyrůstající z hřebenu střechy, postavená v roce 1782.
Klokočov u Vítkova	kostel sv. Ondřeje	Drobná klasicistní jednolodní sakrální architektura s odsazeným pětibokým presbytářem s přístavky, s hranolovou věží v průčelí, postavená v letech 1806 – 1810 na místě starší stavby z roku 1555.

Zdroj: Ústřední seznam kulturních památek ČR (2021). Dostupné z: <https://www.pamatkovykatalog.cz/uskp>

Cykloturistika

Vítkovskem prochází tyto značené cykloturistické trasy:

1. Cykloturistická trasa "Moravice" (č. 551)

Trasa: Opava – Branka u Opavy – Hradec n. M. – Žimrovice – "Annino údolí" – Podhradí – Lhotka – Nové Těchanovice – Mokřinky – Jánské Koupele – Kružberk – vodní nádrž Kružberk

Délka trasy: 43 km.

Vede převážně po silnicích III. třídy nebo po lesních asfaltových komunikacích. Součástí směrového značení trasy jsou informační směrovky, které vás upozorní na dostupné služby a zajímavosti.

2. Cykloturistická trasa "Odersko" (č. 503)

Trasa: Krnov – Brantice – Zátor – (nad Miloticemi n. O.) – Leskovec n. M. – Bohdanovice – Hořejší Kunčice – Kerhartice – hráz Kružberské přehrady

Délka trasy: 47,1 km

3. Cyklotraily - Mlýnské stezky

Mlýnské stezky jsou vybudovány v údolí řeky Moravice nedaleko Kružberské přehrady. První část trailů byla otevřena v červnu 2013. Jedná se o kratší skills traily včetně pump tracku. Součástí stezek je možnost tras v okolí Kružberské přehrady a Jánských lázní. Zázemím je Davidův mlýn, který poskytuje veškeré služby, včetně restaurací, ubytování, parkování a půjčovny kol.

Naučné stezky

1. NS Dědictví břidlice

Celková délka naučné stezky je přibližně 7 km. Její začátek i konec jsou v areálu RS Bílá Holubice. Na trase stezky je 15 zastavení celkem s 21 informačními tabulemi a 3 odpočívadly. Jejich texty jsou v českém a polském jazyce. Naučná stezka vede převážně po lesních a polních cestách, případně po silnici. Je tedy vhodná i pro rodiny s dětmi. Pouze v jednom krátkém úseku vede po louce. Na terénu Nittmannova dolu jsou na dvou místech prudká klesání. Ta je však možno bezpečně obejít. Ve dvou úsecích je trasa vedena po stejné komunikaci obousměrně.

2. NS Nýtek

Pěší stezka začíná a končí v osadě Nýtek. Správcem stezky jsou Lesy ČR, s. p., Lesní správa Vítkov. Délka je 2,4 km. Stezka je zaměřena především na přírodu, je méně náročná a povrch je nezpevněný. Trasa není značena. V zimním období za sněhové pokrývky je nepřístupná. V rámci trasy je možné shlédnout bývalý lom kamene.

3. Břidlicová stezka

Je veřejně přístupná venkovní expozice. Měří přibližně 50 km a je rozdělena na 5 vzájemně propojených tras a okruhů označených jako trasy A – E. Trasy spojují další naučné stezky a turistické cíle v Krajině břidlice. Zabývá se převážně dobýváním břidlice a prochází mnoha krásnými lokalitami bývalé těžby. Stezka je určena pěším turistům i cyklistům.

Další zajímavosti cestovního ruchu

V Klokočově je provozován tradiční chov koní, což je také jedním z lákadel turistického ruchu Vítkova.

- ❖ Výběr klíčových směrů a cílů z relevantních strategických dokumentů týkajících se území města a kraje:

Akční plán popisuje projekty, jejichž realizaci se bude město zabývat v období 2019 – 2022. Tyto záměry jsou tematicky rozděleny, v rámci okruhu „Cestovní ruch, kulturní život, partnerství a podnikání“ zde spadají např. tyto projekty: 1. *Publikační činnost – vydávání publikací, propagačních a informačních materiálů.* 2. *Pořádání akcí připomínajících významné osobnosti z historie Vítkova a místních částí (Jan Zajíc, Angelo Migliarina, Josef Ullrich, Carl Weissshuhn).* 3. *Rekonstrukce interiéru kulturního domu.* 4. *Vybudování bezbariérového přístupu do velké výstavní síně v KD Vítkov.* 5. *Vytvoření prostor pro depozitář muzea (výstavbou nebo rekonstrukcí).* 6. *Úprava věže velkého kostela jako vyhlídkové věže pro využití v rámci cestovního ruchu.* 7. *Rekonstrukce a modernizace Autokempu Podhradí.* 8. *Oprava drobných památek v krajině (např. křížky, pomníky, památníky, kapličky, boží muka atd.).* 9. *Celková rekonstrukce turistické ubytovny na ul. Oderská vč. zateplení obvodového pláště, opravy střechy.* 10. *Rozšiřování sítě cyklostezek a cyklotras.* 11. *Zavádění nových technologií podporujících rozvoj cestovního ruchu.* 12. *Budování naučných stezek a např. kardiosteze.* 13. *Vybudování nových atraktivit cestovního ruchu - např. rozhledna v Klokočově.* 14. *Vybudování dobíjecí stanice pro elektrokola s nepřetržitým provozem.* 15. *Příprava a realizace společných projektů Mikroregionu Moravice a dalších - např. výstavba parkovišť/parkovacích míst u turistických cílů (Vikštejn, Krajina břidlice apod.), výstavba informačních míst u turistických cílů (informační tabule, lavička, stůl...), doplnění rozcestníků k turistickým cílům – Raabova štola.* 16. *Rekonstrukce imaginária a NS Dědictví břidlice.* 17. *Vybudování dobíjecí stanice pro mobily, tablety a další zařízení + zřízení místa pro 24hodinový přístup na internet (wifi).*

1.8.3 KULTURA, SPORT A VOLNOČASOVÉ AKTIVITY

Kultura

Město Vítkov disponuje těmito budovami, které jsou využívány ke kulturní a společenské činnosti:

1. **Kulturní dům Vítkov**, Dělnická 746 (KD) – sály, společenská místnost, jeviště, zázemí pro účinkující, kancelář, učebny, malá výstavní síň, velká výstavní síň, sklady, dílna správce, vestibul, bar, WC, umývárny, kotelna, technické zázemí.
2. **Kino Panorama Vítkov**, Komenského 139 – sál, bufet, kanceláře, pokladna, sociální zázemí, kotelna, technické zázemí, sklady.
3. **Knihovna Vítkov**, Selská 335 – výpůjční místnosti, multifunkční sál, kancelář, sociální zázemí, kotelna, technické zázemí, sklad. Zahrada knihovny – využívá se především v letních měsících na kulturní a společenské akce.
4. **Imaginárium břidlice** – expozice historie těžby břidlice v oblasti Zálužné a na Vítkovsku. V roce 2019 byl provoz Imaginária přerušeno z důvodu ukončení spolupráce se Spolkem Zálužné. V roce 2020 bylo zastupitelstvem města rozhodnuto o darování vybavení Imaginária Jezernímu dolu, z.s. se sídlem v Budišově nad Budišovkou, který získal finanční prostředky na modernizaci a dovybavení expozice a bude ji od roku 2021 provozovat.

Pro některé z pořádaných akcí jsou využívány i další objekty nebo pozemky, ať už v majetku města nebo jiných subjektů. Například sál městského úřadu (udílení Ceny Jana Zajíce), kostely (Noc kostelů, Vánoční koncert), městský park, sportovní areál (Den města), náměstí (Rozsvícení vánočního stromu, Silvestrovský ohňostroj), zřícenina hradu Vikštejnu (Memoriál Jana Zajíce), areál koupaliště. Pro pořádání menších kulturních akcí se osvědčil geopark (park za KD), kde je výhoda možnosti využití zázemí kulturního domu.

Spolupráce se spolky, zájmovými sdruženími, školami a institucemi (výběr):

- Krajina břidlice, z.s., Budišov nad Budišovkou – tvorba propagačních materiálů, společné produkty podporující rozvoj cestovního ruchu

- Destinační management Opavského Slezska, Opava – společné propagační materiály
- MAS Opavsko – příprava projektů (nápad, podněty, požadavky) na nové plánovací období
- Základní škola a gymnázium Vítkov – spolupráce v rámci projektu Kudy tudy na odpady
- Soubory a orchestry ZUŠ Vítkov a další

Městská knihovna ve Vítkově

Jedním z center kulturního dění Vítkova je **Městská knihovna ve Vítkově**. Poskytuje knihovnické a informační služby (podle zákona č. 257/2001 Sb. ze dne 29. června 2001 o knihovnách a podmínkách provozování veřejných informačních a knihovnických služeb), dále bezplatně půjčuje knihy z knihovního fondu knihovny, provozuje meziknihovní výpůjční služby (služba umožňující získat dokument, který není k dispozici v knihovním fondu knihovny), poskytuje informace o katalozích, fondech a využívání knihovny (statistika knihovny), informace z oblasti veřejné správy, ústní informace bibliografického a faktografického charakteru, přístup na internet pro informace ze státní správy a samosprávy, přístup k vnějším informačním zdrojům. Dále provozuje kulturní a vzdělávací činnost.

Uživatelé mohou využít také nabídku zpoplatněných služeb, mezi které patří registrace uživatele knihovny, reprografické služby (tisk, kopírování, laminování, kroužková vazba), obalování učebnic.

Knihovna má 2 pobočky: Klokočov a Mobilní knihovnu. Knihovna Klokočov je umístěna v budově společně s mateřskou školou (Klokočov 75). Mobilní knihovna sídlí v budově Městské knihovny ve Vítkově (Selská 335) a funguje dle dohody po telefonické domluvě.

V roce 2019 čítal knihovní fond knihovny 30 751 svazků, z toho 6 343 naučných a 24 438 svazků beletrie (tj. 79,5 % z celkového počtu). Nabízí 81 titulů periodik. V roce 2019 bylo registrováno 797 čtenářů (13,8 % obyvatel), z toho 30,6 % jsou čtenáři do 15 let. V tomto roce bylo 41 923 výpůjček, což je v přepočtu 7,3 výpůjček na obyvatele a 52,6 výpůjček na čtenáře.

Mezi roky 2018 a 2019 se zvýšil počet návštěvníků akcí pořádaných knihovnou (jak kulturně-výchovných, tak vzdělávacích), celkový počet těchto akcí zůstal téměř beze změn (bylo pořádáno o 5 kulturně-vzdělávacích akcí více a o 6 vzdělávacích akcí méně). Odlišný vývoj lze pozorovat v roce 2020, kdy musely být akce z důvodu epidemiologických opatření přerušeny a veškeré akce se tedy konaly v měsících leden, únor, březen a srpen (v srpnu 2 akce konané ve venkovních prostorách).

Tabulka 1.41: Počet a návštěvnost akcí pořádaných Městskou knihovnou Vítkov

	Rok	KVČ	Vzdělávací akce	Celkem
Počet návštěvníků	2018	1 581	645	2 226
	2019	2 034	724	2 758
	2020	391	427	818
Počet akcí	2018	60	31	91
	2019	65	25	90
	2020	16	15	31

Zdroj: MěÚ Vítkov

Pozn.: KVČ = Kulturně-vzdělávací činnost

Tabulka níže znázorňuje rozložení akcí dle typu akce. Nejčastěji se koná klub pro maminky s dětmi.

Tabulka 1.42: Přehled typu akcí pořádaných Městskou knihovnou Vítkov

Typ akce	2018	2019	2020
Pro děti a rodiče s dětmi (akce pro děti do 10 let)	5	5	0
Klub pro maminky s dětmi	38	40	10
Školní (přednášky, besedy, knih. lekce, pasování)	20	15	10
Čtenářský klub pro dospělé	10	10	3
Přednášky a besedy pro dospělé	18	20	8
Počet akcí celkem	91	90	31

Zdroj: MěÚ Vítkov

Kino Panorama Vítkov

Provozovatelem kina Panorama ve Vítkově je Město Vítkov (oddělení kultury). Stavba budovy kina byla započata roku 1930, slavnostně bylo otevřeno 22. ledna 1931. V průběhu let prošla budova i vybavení několikrát rekonstrukcí. Poslední rekonstrukce byla ukončena a kino opět slavnostně otevřeno 5. dubna 2019, přičemž před tímto datem muselo být pro nevyhovující zařízení elektroinstalace, hromosvodů, kouřovodů a části promítací techniky (zvuk, plátno) uzavřeno na téměř 8 let, od listopadu 2011. Projekt rekonstrukce byl připraven již roku 2006, pro jeho realizaci byly opakovaně neúspěšně podávány žádosti o dotaci. Při rekonstrukci muselo být zohledněno také to, že 9. února 2005 bylo kino prohlášeno kulturní památkou, čemuž byla celá projekční příprava a následně realizace této skutečnosti podřízena. Zástupci opavského pracoviště Národního památkového ústavu spolupracovali s městem po celou dobu rekonstrukce a koordinovali veškeré zásahy do cenné historické části.

Tabulka 1.43: Statistické ukazatele provozu kina Panorama Vítkov

	5. 4. 2019 – 31. 12. 2019	1. 1. 2020 – 31. 12. 2020
Počet filmů	151	90
Počet představení	177	104
Počet školních představení	12	7
Ostatní akce v kině	2	1

Zdroj: MěÚ Vítkov

Kulturní dům Vítkov

Kulturní dům byl v roce 2020 využíván vzhledem k vydaným vládním protiepidemickým opatřením oproti předcházejícím létům minimálně. Byly zrušeny velké akce typu Den města – Vítkov 2020, Rozsvícení vánočního stromu, Silvestrovský ohňostroj a Vánoční koncert. Dále byly zrušeny akce tradiční, jakými jsou dílny řemesel, divadelní představení, menší koncerty a další. Odpadly také pronájmy prostor na akademie, besídky, přehlídky a jiné školní akce, Vítkovský komín, prodejní a spolkové akce... V roce 2019 se město poprvé zapojilo do celorepublikového projektu Muzejních nocí, v roce 2020 byla ale Muzejní noc ve Vítkově vzhledem k vydaným opatřením zrušena.

Tabulka 1.44: Přehled akcí pořádaných městem v letech 2019, 2020 a plán 2021³⁷

Akce	2019	2020 – skutečnost (2020 – původní plán)	plán 2021 ³⁸
Ples	1	1	1
Divadelní představení – dospělí	5	1 (4)	4
Divadelní představení – děti	1	1 (2)	2
Přednášky, besedy, vzdělávací akce	16	3 (15)	15
Koncerty, hudební představení	10	2 (10)	8
Vzpomínkové akce	3	1 (4)	2
Výstavy	3	2 (4)	6
Kurzy	3	1 (5)	2
Ostatní	13	4 (15)	15
Soutěže	4	3 (4)	4
Festivaly	1	0 (1)	2
Sportovní/pohybové	2	0 (2)	5

Zdroj: MěÚ Vítkov, 2021

Volnočasové aktivity

Obsáhnout veškeré možnosti volnočasových aktivit ve městě je obtížné, níže v této kapitole je však uveden jejich základní přehled.

V rámci **Základní školy a gymnázia Vítkov** je žákům k dispozici družina, která nabízí množství kreativních aktivit pro trávení volného času a také školní klub, který je určen pro žáky 6. – 9. tříd základní školy a odpovídající ročníky gymnázia. Akce, které družina i klub pořádají v rámci zájmového vzdělávání, jsou určeny také zákonným zástupcům a rodinným příslušníkům žáků. Zájmové kroužky jsou nabízeny také v **Domově mládeže při SŠ Odry**.

Níže je podrobněji popsána činnost Střediska volného času Vítkov a také základní výčet zájmových spolků ve městě.

Středisko volného času Vítkov, příspěvková organizace, které zřizuje Město Vítkov, sídlí na ulici Bezručova 585 a má 4 pobočky:

- Turistická základna Klokočov, č. 97 Klokočov u Vítkova
- Sportovní areál, Husova 653, Vítkov – od 1. 1. 2014 byl převzat na základě smlouvy o výpůjčce celý sportovní areál Města Vítkova, který je celoročně provozován
- Nízkoprahové zařízení pro děti a mládež Tunnel, Dělnická 746, Vítkov – od 1. 3. 2013 funguje pod SVČ Vítkov, p.o. v 2. podlaží Kulturního domu ve Vítkově
- Sociálně aktivizační služba Tunnel, Dělnická 746, Vítkov – od 1. 3. 2014 funguje pod SVČ Vítkov, p. o. v 2. podlaží Kulturního domu ve Vítkově

Hlavní náplní činnosti SVČ Vítkov je organizování volného času dětí a mládeže, a to především pravidelnou činností v zájmových kroužcích, v pořádání veřejných akcí pro děti a veřejnost, víkendových pobytech a v letní táborové činnosti. Dále jsou konány spontánní aktivity, které probíhají v prostorách Centra v jakoukoliv dobu a nejsou řízeny žádným pravidelným rozvrhem.

V rámci činností **Střediska volného času Vítkov, příspěvková organizace**, Bezručova 585, bylo v roce 2019/2020 vytvořeno celkem 46 zájmových útvarů (kroužků apod.), kterých se účastnilo 202 osob, z toho 43 dětí, 151 žáků a 8 osob mimo skupiny děti, žáci a studenti. K 31. 10. 2020 zde pracovalo 21 pedagogických pracovníků. Ve školním roce 2019/2020 (tedy od 1. 9. 2019 do 31. 8. 2020) bylo pořádáno 99 akcí s 2 335 účastníky, průměrně se 1 akce účastnilo 23,6 osob. V rámci táborových akcí (a dalších akcí spojených s pobytem) bylo pořádáno 15 akcí, kterých se zúčastnilo celkem

³⁷ U některých akcí je zařazeno několik různých vstupů (př. Memoriál Jana Zajíce – vzpomínková akce + koncert).

³⁸ Vzhledem k vládním opatřením se bude v roce 2021 plán akcí průběžně aktualizovat dle aktuálního stavu vydaných protiepidemických opatření pro pořádání akcí.

258 účastníků. Ve Vítkově a jeho místních částech jsou nabízeny kroužky automodelářský, baseball, florbal, gymnastika, horolezecký, instruktor, keramika, Klub KaMeRa, lukostřelba, malý výtvarník, mažoretky, mixed dance, mladí hasiči, Nerfliga, PřírodaEVO, programování a 3D tisk, robotika, rybářský, stolní tenis, střelecký kroužek, TS Dance Up, vaření a pečení, volejbal a Wa-te jitsu dó. Z těchto kroužků jsou horolezecký, instruktor, keramika a Wa-te jitsu dó nabízeny také pro dospělé.

Zájmové spolky ve městě

Kromě Střediska volného času působí ve městě a nabízejí možnosti využití volného času také zájmové spolky (výběr):

- Asociace TOM ČR Šlápoty Vítkov (turistika, tábornictví, sportovní, kulturní a výchovné aktivity)
- ARCUS Vítkov divadelní a šermířská společnost
- Cantes o.s., skupina Opavsko (canisterapie)
- Český rybářský svaz - místní organizace Vítkov
- Český svaz chovatelů
- Český svaz včelařů
- Fotbalový oddíl TJ Vítkov
- Hudební soubor Vítkovská devítka (především zaměřeni na dechovou hudbu)
- Kynologický klub Vítkov - ČO 189
- Chrámový pěvecký sbor
- Karate klub Vítkov
- Nohejbal Vítkov
- Občanské sdružení Zálužné, z.s. (aktivity pro podporu prostředí osady Zálužné a jejího bezprostředního okolí)
- Oddíl stolního tenisu
- Psí škola MI-JA-RA-PE
- Sdružení dobrovolných hasičů Jelenice
- Sdružení dobrovolných hasičů Vítkov
- Sdružení Rytíři a lapkové z Vítku
- Smíšený pěvecký sbor Komenský, z.s.
- Svaz postižených civilizačními chorobami - základní organizace Vítkov
- Taneční obor Základní umělecké školy Vítkov (taneční průprava, základy klasického, lidového, současného i historického tance)
- Tělovýchovná jednota Klokočov (především volejbal, zázemí však i pro další sporty: nohejbal, tenis, badminton, posilovací stroje, cvičení žen a cvičení s dětmi, aikido, fotbal, box - mistr republiky)
- Tělovýchovná jednota Vítkov, šachový oddíl
- Tělovýchovná jednota Vítkov, tenisový oddíl
- Vodácký oddíl TJ Vítkov
- Wi-Fi-Vit Network, z.s. (spolek pro rozvoj a šíření internetu ve Vítkově a v okolních obcích)
- Základní organizace Českého zahrádkářského svazu ve Vítkově

Sport

Níže je uveden seznam sportovních zařízení ve městě:

- **Františkův Dvůr** – tenisové kurty, hřiště na plážový volejbal
- **Městské koupaliště** – areál vedle městského parku, Vítkov – nekryté bazény
- **Gymnastický sál ZŠG** – gymnastický sál se nachází v budově Základní školy a gymnázia Vítkov. Slouží ke sportovním aktivitám v rámci tréninku, joga, box, pilates aj.

- **Malá tělocvična ZŠG** – malá tělocvična se nachází v budově Základní školy a gymnázia Vítkov. Tělocvična je vhodná pro badminton, gymnastiku, sportovní aktivity v rámci tréninku. K dispozici je také horolezecká stěna.
- **Velká tělocvična ZŠG** – velká tělocvična (hala) se nachází v budově Základní školy a gymnázia Vítkov. Hala je určena pro volejbal, fotbal, florbal, badminton a nohejbal.
- **Další sportoviště ZŠG** – víceúčelové hřiště (nově rekonstruované), malé víceúčelové hřiště, asfaltové hřiště s „tribunkou“
- **Sportoviště v areálu Střediska volného času**
- **Hřiště s umělým povrchem** – hřiště s umělým povrchem se nachází ve sportovním areálu. Je ve správě Střediska volného času Vítkov.
- **Malá tělocvična – sokolovna** – malá tělocvična se nachází v budově sokolovny v Husově ulici - ve sportovním areálu. Tělocvična je ve správě Střediska volného času Vítkov.
- **Nohejbalové kurty** – nohejbalové kurty se nacházejí ve sportovním areálu. Jsou ve správě Střediska volného času Vítkov.
- **Skatepark** – skatepark se nachází ve sportovním areálu a je ve správě Střediska volného času Vítkov.
- **Posilovna** – posilovna se nachází v budově sokolovny v Husově ulici - ve sportovním areálu. Posilovna je ve správě Střediska volného času Vítkov.
- **Tenisové kurty** – tenisové kurty se nacházejí ve sportovním areálu v Husově ulici. Kurty jsou ve správě Střediska volného času Vítkov.
- **Minigolf** – minigolf se nachází ve sportovním areálu v Husově ulici. Je ve správě Střediska volného času Vítkov.
- **Workoutové hřiště** – workoutové hřiště se nachází ve sportovním areálu v Husově ulici a je ve správě Střediska volného času Vítkov.
- **Velká tělocvična – sokolovna** – velká tělocvična se nachází v budově sokolovny v Husově ulici - ve sportovním areálu. Tělocvična je ve správě Střediska volného času Vítkov.
- **Spinning** – spinning se nachází v budově sokolovny v Husově ulici a je ve správě Střediska volného času Vítkov.
- **Stadion** – stadion se nachází ve sportovním areálu. Je ve správě Střediska volného času Vítkov.
- **"S" Club SPINNING**
- **Sokolovna Klokočov** – sokolovna v Klokočově je využívána pro box, stolní tenis, cvičení s dětmi a další rekreační sporty. K dispozici je také volejbalové hřiště (v letních měsících).

❖ **Výběr klíčových směrů a cílů z relevantních strategických dokumentů týkajících se území města a kraje:**

Akční plán popisuje projekty, jejichž realizací se bude město zabývat v období 2019 – 2022. Tyto záměry jsou tematicky rozděleny, v rámci tematického okruhu „Cestovní ruch, kulturní život, partnerství a podnikání“ jsou plánovány např. aktivity: 1. Pořádání uměleckých setkání (přehlídky, soutěže, koncerty, workshopy, plenéry, výstavy apod.), pořádání městských slavností, festivalů, festivalů dechových hudeb, přehlídek a podobných akcí. 2. Tvorba společných projektů se zahraničními partnery na úrovni měst, škol a volnočasových organizací. 3. Pořádání kulturních, společenských a vzdělávacích akcí s mezinárodní účastí.

Dále jsou prioritně plánovány tyto projekty: Vyřešit bezbariérovost kulturního domu; Oprava sportovišť ve městě a místních částech; Oprava kulturních památek; Vytvoření relaxačních míst.

1.8.4 SWOT ANALÝZA VČ. STROMU PROBLÉMŮ, SPECIFIKACE KLÍČOVÝCH OBLASTÍ ZMĚN: PODNIKÁNÍ, CESTOVNÍ RUCH A VOLNOČASOVÉ AKTIVITY

A/ SWOT analýza

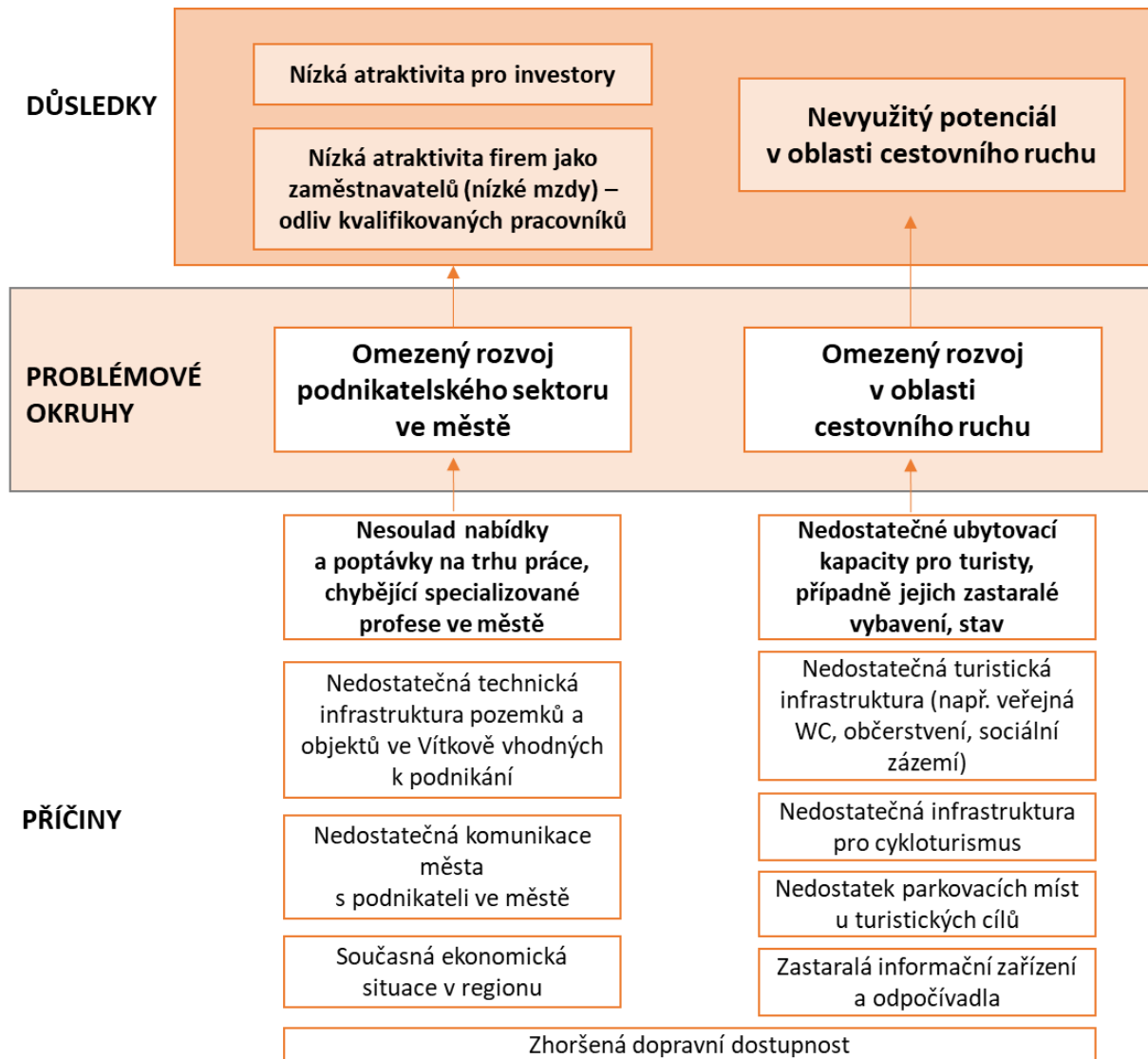
SILNÉ STRÁNKY (S)	SLABÉ STRÁNKY (W)
<ul style="list-style-type: none"> Rostoucí počet ekonomických subjektů k roku 2020 Dobrá propagace turistických cílů města (webové stránky, mobilní turistický průvodce) Informační centrum Vítkov Jsou vybudovány naučné stezky v okolí Vítkova Město má zázemí pro pořádání kulturních a společenských akcí (kino, KD, knihovna) Kvalitní a široká spolková činnost organizací a občanů 	<ul style="list-style-type: none"> Nesoulad nabídky a poptávky na trhu práce Chybějící specializované profese ve městě (technické a řemeslné profese) Nedostatečná infrastruktura pro cykloturismus (cyklostezky, cyklotrasy, doprovodná infrastruktura pro cykloturismus) Chybějící nabíjecí stanice pro elektrokola, popř. další elektro zařízení Nedostatek nebo úplná absence parkovacích míst u turistických cílů. (zřízenína hradu Vikštejn – spolupráce s obcí Radkov) Nedostatek ubytovacích zařízení pro rozvoj turistického ruchu. Ve Vítkově není žádné ubytování hotelového typu (hotel, penzion) Nedostatek zařízení nabízejících občerstvení Chybějící sociální zázemí pro návštěvníky města Zastaralá informační zařízení a odpočívadla
PŘÍLEŽITOSTI (O)	HROZBY (T)
<ul style="list-style-type: none"> Podpora začínajících podnikatelů Komunikace města s podnikatelskými subjekty Rozvoj stávající průmyslové zóny Využití stávajících a vybudování a rozvoj turisticky atraktivních lokalit a cílů, využití objektů kulturních památek Péče o památky ve Vítkově a místních částech Spolupráce a komunikace mezi organizacemi v oblasti turistického ruchu Podpora cestovního ruchu ve vazbě na vytváření nových pracovních míst a podnikatelskou činnost Vzrůstající počet hostů v ubytovacích zařízeních³⁹ ve Vítkově a místních částech i průměrný počet přenocování Rozvoj zázemí pro konání sportovních akcí/aktivit Rozšíření sítě značených cyklostezek a cyklotras a pěších tras mimo město Podpora města při vytváření ubytovacích míst v soukromí 	<ul style="list-style-type: none"> Ohrožení financování kulturních, volnočasových a sportovních aktivit v závislosti na nepříznivém ekonomickém vývoji Negativní dopad pandemie Covid-19 na podnikatele a cestovní ruch Vítkova Rostoucí podíl nezaměstnaných osob Disproporce v kvalifikaci nabízených a poptávaných pracovních sil Nedostatečný zájem města o potřeby podnikatelů (snížení počtu podnikatelských subjektů a následné snížení počtu pracovních míst) Omezení dotační podpory města na realizaci klíčových projektů spolků a zájmových sdružení Omezené finanční prostředky na realizaci klíčových projektů

³⁹ Ze statistik ČSÚ nelze rozlišit, zda se jedná o občany Vítkova. **Host v hromadném ubytovacím zařízení** je každá osoba (nezahrnuje se personál a majitelé ubytovacího zařízení, kteří v ubytovacím zařízení bydlí), která použila služeb zařízení k přechodnému ubytování včetně dětí. **Host může použít služeb ubytovacího zařízení z důvodu dovolené, zájezdu, lázeňské péče, služební cesty, školení, kursu, kongresu, symposia, pobytu dětí ve škole v přírodě, v letních a zimních táborech.** V rekreačních zařízeních a školících střediscích podniku se hostem rozumí každá osoba, která použila zařízení k přechodnému ubytování z výše vyjmenovaných důvodů, ať se jedná o vlastní zaměstnanec podniku, jejich rodinné příslušníky nebo osoby k podnikům cizí. **Mezi hosty se nezapočítávají osoby, které využívají služeb ubytovacího zařízení k přechodnému ubytování za účelem zaměstnání, či řádného studia (pokud doba jeho trvání překročí 1 rok).** Hosté jsou ve statistických datech ČSÚ členěni na **rezidenty** (občany ČR) a **nerezidenty** (občany jiné země).

- Vytváření ubytovacích míst v objektech v majetku města
- Podpora spolkového života, volnočasových aktivit
- Získávání financí z dotačních zdrojů na realizaci klíčových rozvojových projektů města (fondy EU, národní, krajské aj.)

B/ Strom problémů

Obrázek 1.34: Strom problémů pro tematickou oblast C: Podnikání, cestovní ruch a volnočasové aktivity



Zdroj: PROCES, 2021

C/ Specifikace klíčových oblastí změn

- Rozšíření podnikatelské zóny
- Budování pozitivního „image“ města (publikace, propagace významných osobností města...)
- Podpora cykloinfrastruktury a všeobecně infrastruktury pro turismus

- Podpora spolupráce se zahraničními partnery, podpora společných projektů
- Podpora kulturních aktivit a vzdělávacích ve městě
- Oprava sportovišť a kulturních památek a vytvoření relaxačních míst ve městě

1.9 ŘÍZENÍ A SPRÁVA MĚSTA

1.9.1 EKONOMIKA – EFEKTIVNÍ ŘÍZENÍ MĚSTSKÉHO ÚŘADU

Město má postavení právnické osoby, v právních vztazích vystupuje svým jménem a nese odpovědnost z těchto vztahů vyplývající. Má vlastní majetek a finanční zdroje, hospodaří s nimi samostatně za podmínek stanovených zvláštními zákony.

Město spravuje své záležitosti samostatně (dále jen „samostatná působnost“). Při výkonu samostatné působnosti se město řídí zákony a obecně závaznými právními předpisy vydanými ústředními orgány k jejich provedení. Město v samostatné působnosti zajišťuje ve svém územním obvodu hospodářský, sociální a kulturní rozvoj, ochranu a tvorbu zdravého životního prostředí, s výjimkou těch činností, které jsou zvláštními zákony svěřeny jiným orgánům jako výkon státní správy.

Město dále vykonává státní správu v rozsahu stanoveném zvláštními zákony (dále jen „přenesená působnost“). Městský úřad Vítkov je pověřeným obecním úřadem a zároveň i úřadem obce s rozšířenou působností. Při výkonu přenesené působnosti se město řídí zákony a ostatními obecně závaznými předpisy a v jejich mezích usneseními vlády a směrnicemi ústředních orgánů státní správy.

V tabulce níže jsou územím obcí vyznačeny:

- správní obvod obce Vítkova jako obce s pověřeným obecním úřadem (POÚ, je vymezen zněním vyhlášky⁴⁰)
- správní obvod obce Vítkova jako obce s rozšířenou působností (ORP, je vymezen zněním vyhlášky⁴¹)
- správní obvod Městského úřadu Vítkov jako stavebního úřadu (je vymezen dle Sdělení Ministerstva pro místní rozvoj)
- správní obvod Vítkova jako matričního úřadu (je vymezen dle Vyhlášky, kterou se provádí zákon o matrikách, jménu a příjmení⁴²)

Tabulka 1.45: Vymezení správních obvodů Vítkova

SO POÚ	SO ORP	Stavební úřad	Matriční úřad
Březová	Březová	Březová	Březová
Budišov nad Budišovkou	Budišov nad Budišovkou		Budišov nad Budišovkou
Čermná ve Slezsku	Čermná ve Slezsku	Čermná ve Slezsku	
Kružberk	Kružberk		
Melč	Melč	Melč	Melč
Moravice	Moravice	Moravice	
Nové Lublice	Nové Lublice		
Radkov	Radkov	Radkov	
Staré Těchanovice	Staré Těchanovice		
Svatoňovice	Svatoňovice		
Větrkovice	Větrkovice	Větrkovice	
Vítkov	Vítkov	Vítkov	Vítkov

Zdroj: MěÚ Vítkov, ověřeno dle výše citovaných zákonů a vyhlášek

Na obrázku níže jsou vyobrazeny jednotlivé odbory a oddělení Městského úřadu Vítkov.

⁴⁰ Vyhláška č. 345/2020 Sb., o stanovení správních obvodů obcí s pověřeným obecním úřadem

⁴¹ Vyhláška Ministerstva vnitra č. 388/2002 Sb., o stanovení správních obvodů obcí s pověřeným obecním úřadem a správních obvodů obcí s rozšířenou působností

⁴² Vyhláška Ministerstva vnitra č. 207/2001 Sb., kterou se provádí zákon č. 301/2000 Sb., o matrikách, jménu a příjmení a o změně některých souvisejících zákonů

Obrázek 1.35: Organizační struktura Městského úřadu Vítkov



Zdroj: MěÚ Vítkov, zpracování PROCES

Město zřizuje 5 příspěvkových organizací, které jsou zaměřeny na vzdělávání, rozvoj bydlení a odstraňování odpadů.

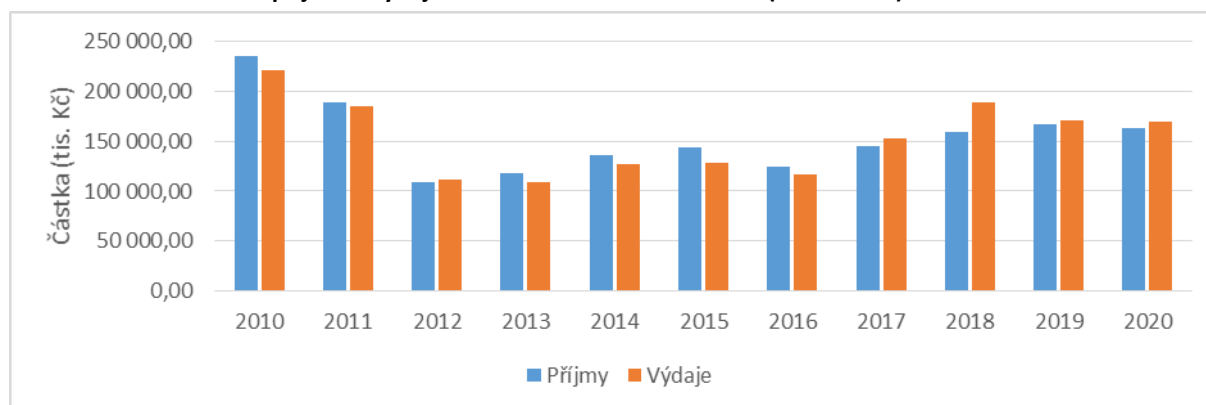
Tabulka 1.46: Příspěvkové organizace zřizované městem Vítkov

IČO	Název	Klasifikace COFOG
70996288	Mateřská škola Vítkov, Husova 629, okres Opava, příspěvková organizace	Preprimární vzdělávání
00489557	Správa bytového fondu města Vítkova, příspěvková organizace	Rozvoj bydlení
73214892	Středisko volného času Vítkov, příspěvková organizace	Preprimární vzdělávání
00037494	Technické služby města Vítkova, příspěvková organizace	Odstraňování odpadů kromě odpadních vod
69987181	Základní škola a gymnázium Vítkov, příspěvková organizace	Nižší sekundární vzdělávání, Vyšší sekundární vzdělávání

Zdroj: Monitor státní pokladny, 2021

Níže jsou znázorněny skutečné příjmy a výdaje města Vítkova od roku 2010 (výsledek hospodaření od počátku roku). Od roku 2017 převyšují výdaje příjmy, významnější rozdíl je vidět především u roku 2018, kdy převýšily výdaje města příjmy o 28 970 tis. Kč, mezi roky 2013 a 2016 byly příjmy naopak vyšší, než výdaje. Rozložení příjmů a výdajů je podrobněji vyznačeno v rámci tabulky, která je součástí přílohy č. 3 tohoto dokumentu.

Obrázek 1.36: Srovnání příjmů a výdajů města Vítkova od roku 2010 (skutečnost)



Zdroj: Monitor státní pokladny, 2021

1.9.2 MARKETING MĚSTA – KOMUNIKACE A SPOLUPRÁCE S OBYVATELI A S DALŠÍMI SUBJEKTY

Komunikace s obyvateli

Město komunikuje s obyvateli prostřednictvím svých webových stránek, dále spravuje svou facebookovou stránku a využívá také platformy Mobilní rozhlas. Město Vítkov také zřizuje v souladu s ust. § 26 odst. 1 zákona č. 500/2004 Sb., správní řád, úřední desku a elektronickou úřední desku. Dalšími využívanými komunikačními kanály jsou: Vítkovský zpravodaj, městský rozhlas, vývěsní a plakátovací plochy a YouTube kanál. Město také distribuuje letáky do domácností.

Webové stránky města jsou k dispozici ve dvou verzích, z nichž jedna je zjednodušená pro seniory prostřednictvím zvětšeného písma, jednoduchých obrázků (piktogramů) pro orientaci mezi složkami a možnosti si některé části stránek nechat počítačem přečíst.

Město v současnosti realizuje projekt Přívětivý úřad⁴³, v rámci kterého vzniká tento strategický plán rozvoje města a také moderní koncepce komunikace Městského úřadu Vítkov. V rámci tohoto dvouletého projektu budou v oblasti komunikace realizovány tyto klíčové aktivity:

- bude vytvořena strategie komunikace
- bude vytvořen manuál jednotného vizuálního vzoru
- pořízen Rozklikávací rozpočet
- pořízen Vyrozumívací systém (zasílání informačních SMS občanům, například o termínu vyřízení občanského průkazu, řidičského průkaz apod.)
- pořízena Elektronická úřední deska před budovu městského úřadu

Pro zjišťování informací o dění ve městě uvádějí občané v rámci průzkumu obyvatel, že převážně využívají internet a sociální sítě a osobní kontakt se sousedy a známými. Významně jsou využívány také webové a facebookové stránky města, čtvrtina obyvatel často využívá místní tisk. Méně často, přesto však významně je zastoupeno zjišťování informací skrze prospekty a letáky. Nejméně jsou využívány schůze a veřejná zasedání zastupitelstva a úřední deska. I tyto dva poslední, nejméně zastoupené zdroje informací o dění ve městě, však alespoň občas využívá minimálně čtvrtina občanů Vítkova. Dalšími jmenovanými zdroji informací jsou: mobilní rozhlas, tisk, jednání s vedením města, osobní návštěva úřadů, místní rozhlas a kosmetické služby.

Tabulka 1.47: Využívání zdrojů informací o dění ve městě

Zdroj informací	Často využívám	Občas využívám	Vůbec nevyžívám	Nedokážu posoudit	Celkem
Internet, sociální sítě	50,6 %	25,7 %	5,5 %	18,2 %	100,0 %
Osobní kontakt se sousedy a známými	48,0 %	31,9 %	3,1 %	17,0 %	100,0 %
Webové stránky města	35,0 %	42,9 %	6,7 %	15,3 %	100,0 %
Facebook města	31,4 %	23,0 %	23,3 %	22,3 %	100,0 %
Místní tisk	25,1 %	36,8 %	20,1 %	17,9 %	100,0 %
Prospekty, letáky	15,1 %	41,0 %	18,9 %	24,9 %	100,0 %
Schůze, veřejné zasedání zastupitelstva	6,7 %	21,1 %	47,7 %	24,5 %	100,0 %
Úřední deska	6,3 %	30,8 %	41,8 %	21,2 %	100,0 %
Jiné, uveďte níže	3,1 %	2,2 %	3,1 %	91,6 %	100,0 %

PROCES, Průzkum kvality života občanů města Vítkova 2021

Otázka č. 12: Do jaké míry využíváte při získávání informací o dění ve městě?

⁴³ Operační program Zaměstnanost, výzva č. 92 v rámci programovacího období 2014 – 2020. Číslo projektu: CZ.03.4.74/0.0/0.0/18_092/0014525, Realizace: 5/2020 – 04/2022. Cílem projektu je posílení strategického řízení města, zprůhlednění hospodaření s veřejnými prostředky, efektivní výkon veřejné služby, která je přátelská vůči svým klientům. Dále zmírnění regionálních rozdílů v poskytování veřejných služeb a zajištění jejich adekvátní dostupnosti.

Zastoupení a členství města

Město je členem a má své zastoupení v předsednictvu **Svazu měst obcí ČR**. Svaz byl založen v roce 1989 jako nepolitická a dobrovolná organizace sdružující města a obce. Podílí se na přípravě a tvorbě návrhů legislativních opatření v oblastech týkajících se kompetencí obcí. Hlavní cíle Svazu: prosazovat společné zájmy obcí a měst ČR všech velikostních kategorií a vytvářet příznivé podmínky k jejich rozvoji; podílet se na přípravě právních předpisů a dalších opatření vztahujících se k místní samosprávě; upozorňovat vládu, Parlament i mezinárodní instituce včas na to, jaký dopad mohou mít jimi připravovaná opatření na fungování obcí; posilovat ekonomickou samostatnost měst a obcí; informovat a vzdělávat zastupitele i pracovníky místních samospráv; napomáhat městům a obcím při čerpání dotací z Evropské unie i z národních zdrojů.

Vítkov (Městské muzeum Vítkov) je dále členem **Asociace muzeí a galerií ČR**, která je největším profesním svazem sbírkotvorných institucí a osob činných v oboru muzejnictví v ČR. Zaměřuje se zejména na propagaci a popularizaci činnosti muzeí a galerií, pořádání konferencí a seminářů, ediční činnost a vzdělávání muzejních pracovníků.

Dále je Vítkov (Městská knihovna ve Vítkově) členem **Svazu knihovníků a informačních pracovníků ČR (SKIP)**. Posláním SKIP je usilovat o soustavné zvyšování úrovně knihovnické a informační práce a s tím spojené prestiže oboru a o to, aby ze strany státu, zřizovatelů knihoven a informačních institucí byly vytvářeny příznivé podmínky pro jejich rozvoj a činnost.

Město je součástí **Národní sítě Zdravých měst ČR** - asociace aktivních místních samospráv, které se programově hlásí k principům udržitelného rozvoje, zapojují veřejnost do rozhodovacích procesů a podporují zdravý životní styl svých obyvatel. V souhrnu lze říci, že Zdravá města, obce a regiony se promyšleně snaží utvářet město (obec, region) jako kvalitní, zdravé, příjemné a udržitelné místo pro život, na základě dohody s místními obyvateli.

Vítkov je zapojen do **Místní agendy 21 (MA21)**, která představuje nástroj ke zlepšování kvality veřejné správy, strategického řízení, zapojování veřejnosti a budování místního partnerství, s cílem podpořit systematický postup k udržitelnému rozvoji na místní či regionální úrovni.

Město Vítkov je také členem nestátní neziskové organizace **Místní akční skupina Opavsko (MAS)**, jejímž cílem je propojovat všechny lidi, organizace, činnosti a aktivity rozvíjející Opavsko. Cíle této skupiny zahrnují budování místního partnerství, propagaci udržitelného rozvoje a podporu inovací.

Město je členem i dalších organizací:

- **Euroregion Silesia** (cíl: Intenzivní přeshraniční spolupráce, společný a trvale udržitelný rozvoj)
- **Destinační management turistické oblasti Opavské Slezsko** (cílem je zajišťovat koordinaci a kooperaci poskytovatelů služeb cestovního ruchu na daném území za účelem efektivnějšího řízení turismu v regionu)
- **Mikroregion Moravice** (svazek založen za účelem ochrany a prosazování společných zájmů členských obcí, kterými jsou především péče o potřeby občanů členských obcí a ochrana veřejného zájmu)
- **Krajina břidlice, z.s.** (organizování turistické, kulturní, environmentální a propagační činnosti, zejména činnosti související s historií těžby břidlice v oblasti Nízkého Jeseníku; popularizace turistických, kulturních a environmentálních aktivit, historie a dalších aktivit oblasti Nízkého Jeseníku)
- a další

Město sleduje, hodnotí, porovnává a snaží se zvyšovat kvalitu i image města, např. v rámci **benchmarkingu**, do kterého se zapojuje již od roku 2005.

Zástupce má také v **krajském zastupitelstvu Moravskoslezského kraje**.

Mezinárodní spolupráce

Partnerskými městy Vítkova jsou Kalety (Polsko) a Vrbové (Slovensko).

Starosta města a členové rady města **Kalety** se pravidelně zúčastňují Dne města Vítkova a stejně delegace z Vítkova pravidelně vyjíždí na Dny Kalet. V roce 2020 byla započata společná realizace celoročního projektu Kudy tudy na odpady, do kterého jsou zapojena nejen samotná města, ale také školy, podnikatelé a vedení okolních obcí obou měst. Projekt nemohl být vzhledem k vydaným protiepidemickým opatřením ukončen v původně plánovaném termínu, do konce roku 2020, a bude pokračovat i v roce 2021.

Spolupráce s partnerským městem **Vrbové** je v současné době utlumena, město Vrbové totiž aktuálně neprojevuje o spolupráci větší zájem.

Město Vítkov dále spolupracuje s městy Głubczyce (Polsko) a Góra sw. Anny (Polsko).

- **Głubczyce (Polsko):** V roce 2019 byl ukončen společný projekt na vybudování nových turistických cílů (geopark ve Vítkově, přírodně-krajinářský park v Głubczycích). Jsou připravovány aktivity v rámci udržitelnosti projektu.
- **Góra sw. Anny (Polsko):** Je připravována spolupráce v rámci aktivit Krajiny břidlice, z.s.

Město spolupracuje dále s krajským spolkem v německém **Göppingenu** (pravidelné zasílání měsíčníku Troppauer Heimat-Chronik).

Ocenění města

Město bylo několikrát oceněno, v ocenění týdeníku Ekonom – **Město pro byznys** získalo tyto tituly a ocenění: **3. místo** ve srovnávacím výzkumu Město pro byznys Moravskoslezského kraje 2014, uznání za zlepšování čistoty ovzduší (2011), speciální ocenění za přístup veřejné správy (2011), certifikát za průzkum kvality podmínek pro podnikání v ČR (2008 a 2009) a certifikát za účast ve srovnávacím výzkumu (2012 a 2011).

V soutěži **Zlatý erb** o nejlepší webové stránky a elektronické služby měst a obcí, kterou organizuje Český zavináč, z. s., získalo město Vítkov **dvakrát 3. místo** v kategorii nejlepší webové stránky města (v letech 2019 a 2014) a jednou **2. místo** v rámci elektronických služeb (za rezervační vstupenkový systém).

Z **ocenění udělovaných Moravskoslezským krajem** získal Vítkov v letech 2017 a 2016 **Cenu hejtmana kraje za Občanskou odpovědnost** v kategorii Obce s rozšířenou působností. Dále obdržel četné uznání za přijetí a realizaci myšlenek společenské odpovědnosti v oblastech sociální, ekonomické a environmentální (2014 a 2015) a Městský úřad Vítkov získal **1. místo v environmentální soutěži „Ekologicky zodpovědný kraj 2011“** v kategorii „Environmentálně nejpříznivější provoz úřadu/příspěvkové organizace kraje v Moravskoslezském kraji“ (II. skupina – pověřené obecní úřady a obecní úřady obcí s rozšířenou působností, úřady městysů a příspěvkové organizace kraje).

V rámci **benchmarkingu** získalo město certifikát – Město Vítkov zvyšuje kvalitu služeb zapojením do „Benchmarkingové iniciativy 2005“. Jedná se o srovnávací metodu mezi úřady v republice, kterou město od roku 2005 užívá.

Další ocenění:

- Certifikát městu Vítkov – partnerovi sportovního projektu na podporu onkologicky nemocných dětí „NA KOLE DĚTEM“ – Veřejná cyklotour 2017
- Certifikát environmentálního vyúčtování (2015 a 2014) od spol. ASEKOL, a.s.
- Osvědčení EKOLAMP 2012
- Osvědčení o úspoře emisí (2015) od spol. EKO-KOM, a.s.

- Informační centrum Vítkov získalo certifikát Českého systému kvality služeb – stupeň I. Českého systému kvality služeb (2015 – 2018)

- ❖ Výběr klíčových směrů a cílů z relevantních strategických dokumentů týkajících se území města a kraje:

V rámci Akčního plánu města Vítkova na léta 2019 – 2022 (2. aktualizace) by se zde mohla řadit navržená aktivita „Tvorba společných projektů se zahraničními partnery na úrovni měst, škol a volnočasových organizací“ a aktivita „Pořádání kulturních, společenských a vzdělávacích akcí s mezinárodní účastí“. Zlepšení image a povědomí o městě by dále mohla přispět aktivita „Pořádání akcí připomínajících významné osobnosti z historie Vítkova a místních částí (J. Zajíc, A. Migliarina, J. Ullrich, C. Weissshuhn)“ a aktivita „Publikační činnost – vydávání publikací, propagačních a informačních materiálů“.

1.9.3 SWOT ANALÝZA VČ. STROMU PROBLÉMŮ, SPECIFIKACE KLÍČOVÝCH OBLASTÍ ZMĚN: ŘÍZENÍ A SPRÁVA MĚSTA

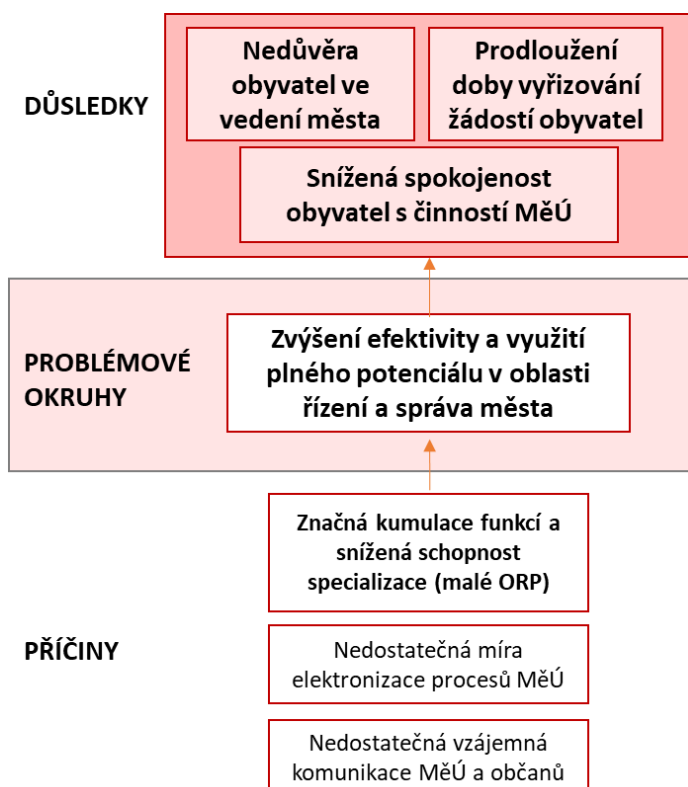
A/ SWOT analýza

SILNÉ STRÁNKY (S)	SLABÉ STRÁNKY (W)
<ul style="list-style-type: none"> • Město je zřizovatelem příspěvkových organizací zaměřených na vzdělávání a volnočasové aktivity, rozvoj bydlení a odstraňování odpadů • Je zřízena městská policie • Komunikace s obyvateli pomocí aplikace Mobilní rozhlas • Komunikační nástroj hlášení závad • Další komunikační platformy (webové stránky města, facebook, Vítkovský zpravodaj) • Stránky města jsou k dispozici také ve verzi pro seniory a v různých jazykových mutacích • Město Vítkov má v rámci mezinárodní spolupráce dvě partnerská města a spolupracuje se dvěma dalšími městy a jedním krajským spolkem • Úřad používá k hodnocení benchmarking (od r. 2005), MA21 • Město získalo řadu ocenění • Město uděluje ocenění občanům města • Zaveden systém objektové bezpečnosti • Pokrytí varovným a informačním systémem na celém území města a místních částí • Dobrá dostupnost úřadu v centru města (ve dvou blízkých budovách) • Funkční komunikace mezi úřadem a osadními výbory • Osadní výbory samostatně rozhodují o využití prostředků poskytnutých městem na rozvoj a na činnost místních částí 	<ul style="list-style-type: none"> • Od roku 2017 převažují skutečné výdaje města příjmy • Malé ORP a s tím spojená značná kumulace funkcí a snížená možnost specializace • Chybí propojení metropolitní sítě mezi všemi pracovišti úřadu • Archiv úřadu je nevyhovující z hlediska velikosti i podmínek • Nedostatečná míra elektronizace procesů úřadu (vnitřních, směrem k občanům) • Nedostatek kancelářských prostor a příručních skladů • Chybí personální obsazení zaměstnance pro komunikaci, tzv. tiskového mluvčího • Nedostatek pracovníků pro pokrytí specializovaných profesí pro výkon veřejné správy • Chybí zásady pro hospodaření příspěvkových organizací města a pravidla rozpočtového procesu

PŘÍLEŽITOSTI (O)	HROZBY (T)
<ul style="list-style-type: none"> Podpora elektronizace procesů úřadu (vnitřních, směrem k občanům) Zlepšení komunikace úřadu lepším využíváním stávajících platforem s občany i podnikateli Získávání financí z dotačních zdrojů na realizaci klíčových rozvojových projektů města (fondy EU, národní, krajské aj.) Podpora mezinárodní spolupráce pro rozvoj města Modernizace elektronického zabezpečovacího systému úřadu Modernizace varovného a informačního systému – přechod z analogového na digitální vysílání, využití nových technologií a rozšíření VAIS Zvýšená podpora zapojení veřejnosti do vzájemné komunikace s městem Propojení systémů úřadu a příspěvkových organizací města vybudováním metropolitní sítě 	<ul style="list-style-type: none"> Navyšování nákladů na výkon veřejné správy v důsledku legislativních změn Řešení důsledků krizových situací a s tím spojené neočekávané náklady Snížení daňových příjmů města Navyšování zadluženosti města Navyšování finanční spoluúčasti města v rámci dotačních titulů Omezené finanční prostředky na realizaci klíčových projektů Nedostatečné finanční prostředky na správu a údržbu veškerého majetku města Nevyužívání nástrojů komunikace občany Nepříznivý demografický vývoj ve městě

B/ Strom problémů

Obrázek 1.37: Strom problémů pro tematickou oblast D: Řízení a správa města



Zdroj: PROCES, 2021

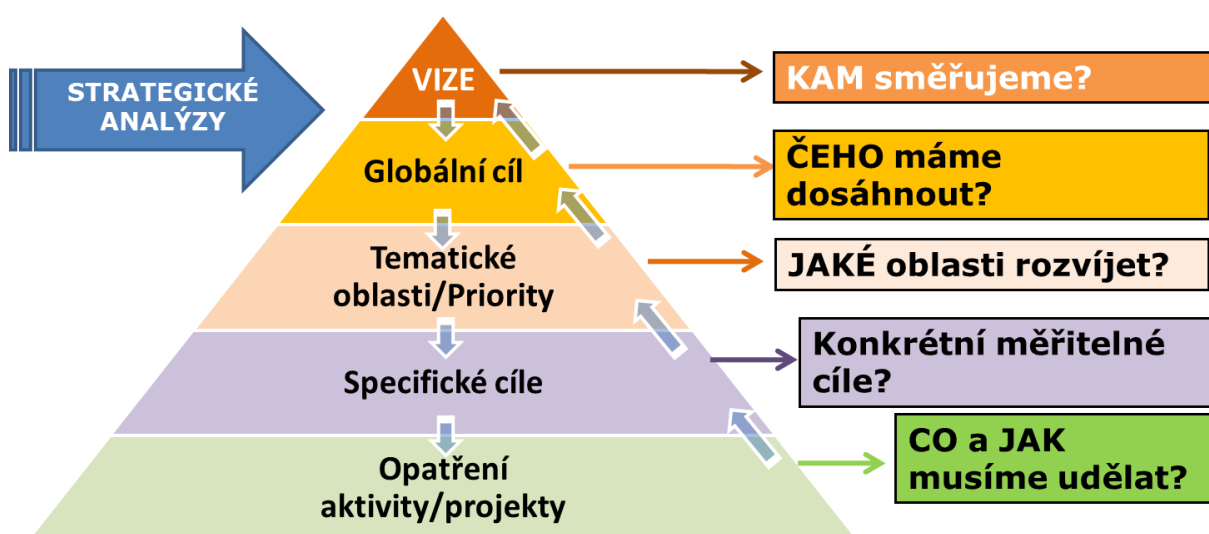
C/ Specifikace klíčových oblastí změn

- Podpora publikační činnosti v rámci zlepšení obrazu (image) města
- Podpora mezinárodní spolupráce

2 NÁVRHOVÁ ČÁST

„Strategický plán rozvoje města Vítkova na období 2022 – 2031“ pracuje s pojmy vize, globální cíle, prioritní osy, specifické cíle a opatření, které vycházejí z Metodiky přípravy veřejných strategií, schválené usnesením vlády ČR č. 71/2019. **Vize** je popis žádoucího budoucího stavu, kterého chceme prostřednictvím realizace koncepce dosáhnout. Jedná se o dopad naplnění globálního cíle. Vztahuje se na strategii jako celek. K naplnění vize by mělo dojít ve střednědobém horizontu (což nemusí být bezprostředně po ukončení realizace koncepce). **Globální cíle** rozvádí nadefinovanou vizi strategie. Jedná se o konkretizovaný (jasný, faktický a srozumitelný) popis budoucího stavu, jehož prostřednictvím bude naplněna stanovená vize. **Specifické cíle** rozpracovávají globální cíl v konkrétních tematických oblastech/prioritách rozvoje města v horizontu do roku 2027. **Opatření** definují konkrétní kroky vedoucí k dosažení požadovaných cílů.

Obrázek 2.1: Struktura návrhové části



Zdroj: PROCES, 2021

VIZE:

Vítkov, město pro budoucnost v srdci krásné přírody.

GLOBÁLNÍ CÍLE:

G1: Podpořit růst počtu obyvatel a zlepšit kvalitu jejich života vytvářením bezpečného a atraktivního prostředí.

G2: Zajistit kvalitní a dostupné bydlení, širokou nabídku sociálních a zdravotních služeb a udržitelnou dopravní a technickou infrastrukturu.

G3: Vytvářet vhodné podmínky pro podnikání.

G4: Zajistit atraktivní nabídku sportovního a kulturního vyžití pro občany i návštěvníky města.

G5: Chránit životní prostředí a reagovat na klimatické změny.

TEMATICKÉ OBLASTI:

2.1 TEMATICKÁ OBLAST A: KVALITA ŽIVOTA OBYVATEL

Priorita A1: Vzdělávání	
<i>Specifický cíl: Podporovat kvalitní a dostupné školství a další vzdělávání.</i>	
Opatření A1.1:	Podpora udržitelnosti a rozvoje kvality vzdělávání a školských zařízení.
Opatření A1.2:	Prohlubování spolupráce školních, mimoškolních (volnočasových) a soukromých institucí s důrazem na uplatnění v reálném životě.
Opatření A1.3:	Podpora celoživotního vzdělávání.
Priorita A2: Sociální oblast	
<i>Specifický cíl: Rozvíjet nabídku kvalitních služeb sociální péče na území města.</i>	
Opatření A2.1:	Podpora udržitelnosti a rozvoje sociálních služeb na území města v souladu s komunitním plánem sociálních služeb.
Opatření A2.2:	Rozvoj sociální infrastruktury a služeb s ohledem na vývoj ve společnosti a demografické změny.
Opatření A2.3:	Zvyšování informovanosti obyvatel o dostupných sociálních službách.
Opatření A2.4:	Podpora spolupráce organizací a spolků působících v sociální oblasti.
Priorita A3: Zdraví obyvatel	
<i>Specifický cíl: Podporovat dostupnost zdravotní péče na území města vč. podpory prevence a zdravého životního stylu.</i>	
Opatření A3.1:	Podpora a rozvoj zdravotnických služeb vč. jejich dostupnosti a potřebné kapacity.
Opatření A3.2:	Podpora preventivních programů podporujících zdravý životní styl a zvyšování informovanosti občanů o zdravotních službách.
Priorita A4: Bezpečnost obyvatel	
<i>Specifický cíl: Posilovat bezpečnost a pocit bezpečí a aktivní přístup k prevenci.</i>	
Opatření A4.1:	Rozvoj aktivit Policie ČR a městské policie zaměřených na vybrané cílové skupiny.
Opatření A4.2:	Rozvoj programů prevence kriminality.
Opatření A4.3:	Opatření pro zvýšení bezpečnosti na území města.
Opatření A4.4:	Podpora informovanosti občanů v oblasti ochrany obyvatelstva.
Priorita A5: Bydlení	
<i>Specifický cíl: Rozvíjet udržitelnou politiku bydlení a zvyšovat tak atraktivitu a dostupnost bydlení.</i>	
Opatření A5.1:	Rozvoj bytové politiky města.
Opatření A5.2:	Podpora a rozvoj dostupného bydlení pro specifické cílové skupiny.

2.2 TEMATICKÁ OBLAST B: ROZVOJ ÚZEMÍ

Priorita B1: Technická infrastruktura, územní rozvoj

Specifický cíl: Rozvíjet kapacitní a moderní technickou infrastrukturu.

Specifický cíl: Zajistit udržitelnost rozvoje území a koncepční územní rozvoj.

- Opatření B1.1:** Modernizování, údržba a rozvoj sítě technické infrastruktury.
- Opatření B1.2:** Rozvíjení environmentálně šetrného hospodaření.
- Opatření B1.3:** Modernizace, údržba a rozvoj majetku města.
- Opatření B1.4:** Udržitelné nakládání s územím, systematické vyhledávání a zajištění vhodných pozemků pro rozvojové aktivity města, vč. majetkoprávního řešení.
- Opatření B1.5:** Optimalizace a koncepční rozvoj a výstavba na území města.
- Opatření B1.6:** Rozvoj veřejných prostranství a zajištění jejich vhodného využívání.

Priorita B2: Doprava, mobilita

Specifický cíl: Zajistit kvalitní dopravní infrastrukturu a její údržbu.

- Opatření B2.1:** Údržba, rozvoj a zlepšování technického stavu komunikací vč. chodníků, mostů a lávek.
- Opatření B2.2:** Zapojování nových technologií a aplikace vhodných bezpečnostních prvků do dopravního provozu.
- Opatření B2.3:** Systematické řešení průchodnosti/průjezdnosti města včetně parkování.
- Opatření B2.4:** Budování infrastruktury a zlepšení dopravního spojení veřejnou dopravou s okolními městy a obcemi.
- Opatření B2.5:** Rozšiřování sítě cyklotras a cyklostezek vč. budování infrastruktury pro cyklodopravu.

Priorita B3: Životní prostředí

Specifický cíl: Zlepšovat kvalitu životního prostředí.

- Opatření B3.1:** Revitalizování, údržba a čistota veřejných prostranství, veřejné zeleně, lesů, vodních toků a ploch.
- Opatření B3.2:** Rozvíjení environmentálního vzdělávání a posilování ekologického povědomí občanů.
- Opatření B3.3:** Rozvoj šetrného, efektivně a ekologicky fungujícího odpadového hospodářství.

2.3 TEMATICKÁ OBLAST C: PODNIKÁNÍ, CESTOVNÍ RUCH A VOLNOČASOVÉ AKTIVITY

Priorita C1: Podnikání a zaměstnanost

Specifický cíl: Zvýšit atraktivitu města pro podnikatelské subjekty a zlepšit podnikatelské prostředí.

- Opatření C1.1:** Rozvíjení spolupráce města s místními podnikateli a dalšími ekonomicky aktivními subjekty.
- Opatření C1.2:** Zatraktivnění stávajících objektů a ploch využitelných pro podnikatelskou činnost.
- Opatření C1.3:** Snižování nerovnosti mezi nabídkou a poptávkou na trhu práce.

Priorita C2: Cestovní ruch

Specifický cíl: Rozvíjet podmínky pro zvýšení návštěvnosti a atraktivnosti města.

- Opatření C2.1:** Podpora aktivit zvyšujících návštěvnost a atraktivnost města.
- Opatření C2.2:** Rozvoj infrastruktury a služeb cestovního ruchu.
- Opatření C2.3:** Koordinace marketingových a PR aktivit města v oblasti cestovního ruchu.

Priorita C3: Kultura, sport a volnočasové aktivity

Specifický cíl: Vytvářet podmínky pro všestranné kulturní vyžití a rozvoj kulturní infrastruktury.

Specifický cíl: Vytvářet podmínky pro všestranné sportovní vyžití a rozvoj sportovní infrastruktury.

Specifický cíl: Rozvíjet prostory a aktivity za účelem setkávání a trávení volného času pro občany všech generací.

- Opatření C3.1:** Podpora kulturních subjektů a organizátorů kulturních akcí a tradičních i alternativních kulturních aktivit, vč. propagace.
- Opatření C3.2:** Rozvoj kulturní scény a zajištění koordinace kulturních a společenských aktivit.
- Opatření C3.3:** Budování, modernizace a rekonstrukce kulturní infrastruktury.
- Opatření C3.4:** Budování, modernizace a rekonstrukce sportovní infrastruktury.
- Opatření C3.5:** Podpora sportovních aktivit.
- Opatření C3.6:** Budování, modernizace a rekonstrukce ploch a budov pro trávení volného času.
- Opatření C3.7:** Podpora volnočasových aktivit a subjektů organizujících volnočasové akce.

2.4 TEMATICKÁ OBLAST D: ŘÍZENÍ A SPRÁVA MĚSTA

Priorita D1: Ekonomika – efektivní řízení městského úřadu

Specifický cíl: Zkvalitnit výkon veřejné správy a zkvalitnit řízení města.

Opatření D1.1: Efektivní řízení městského úřadu.

Opatření D1.2: Rozvoj lidských zdrojů.

Opatření D1.3: Zkvalitňování poskytovaných služeb při výkonu veřejné správy.

Opatření D1.4: Zefektivnění hospodaření města a jím zřízených organizací.

Priorita D2: Marketing města – komunikace a spolupráce s obyvateli a s dalšími subjekty

Specifický cíl: Rozvíjet efektivní spolupráci a komunikaci s obyvateli a s dalšími subjekty.

Opatření D2.1: Posilování komunikace s občany, spolky a místními komunitami, s podnikateli a jejich zapojování do života města.

Opatření D2.2: Rozvoj systému poskytování informací a komunikace.

Opatření D2.3: Rozšiřování marketingových a PR aktivit města.

3 IMPLEMENTACE A MONITORING

3.1 ZPŮSOB IMPLEMENTACE A JEJÍ ORGANIZAČNÍ ZAJIŠTĚNÍ

Účelem Implementační části je nastavit proces implementace nově vzniklého dokumentu „Strategického plánu rozvoje města Vítkova na období 2022 – 2031“ (dále jen SPRV) do činnosti městského úřadu, příspěvkových organizací a organizačních složek města.

V rámci implementace SPRV je popsán postup přípravy projektů a aktivit. Rovněž je popsáno zavedení kroků a kompetencí do činnosti městského úřadu. Pro zdárnou implementaci je určující aktivní podpora vedení města. Stěžejní je institucionální zajištění implementace, tzn. zajištění činnosti **Řídící skupiny SPRV** a **Koordinátora SPRV** - odboru služeb, oddělení vnějších vztahů a propagace (tj. implementačního týmu), včetně vymezení rozsahu jejich činností. Důležitou součástí je také Akční plán a Zásobník projektů, který je tvořen projekty, u kterých nedošlo k zařazení do Akčního plánu, a to z důvodu nedostatečných finančních zdrojů či nedostatečné připravenosti projektů k realizaci.

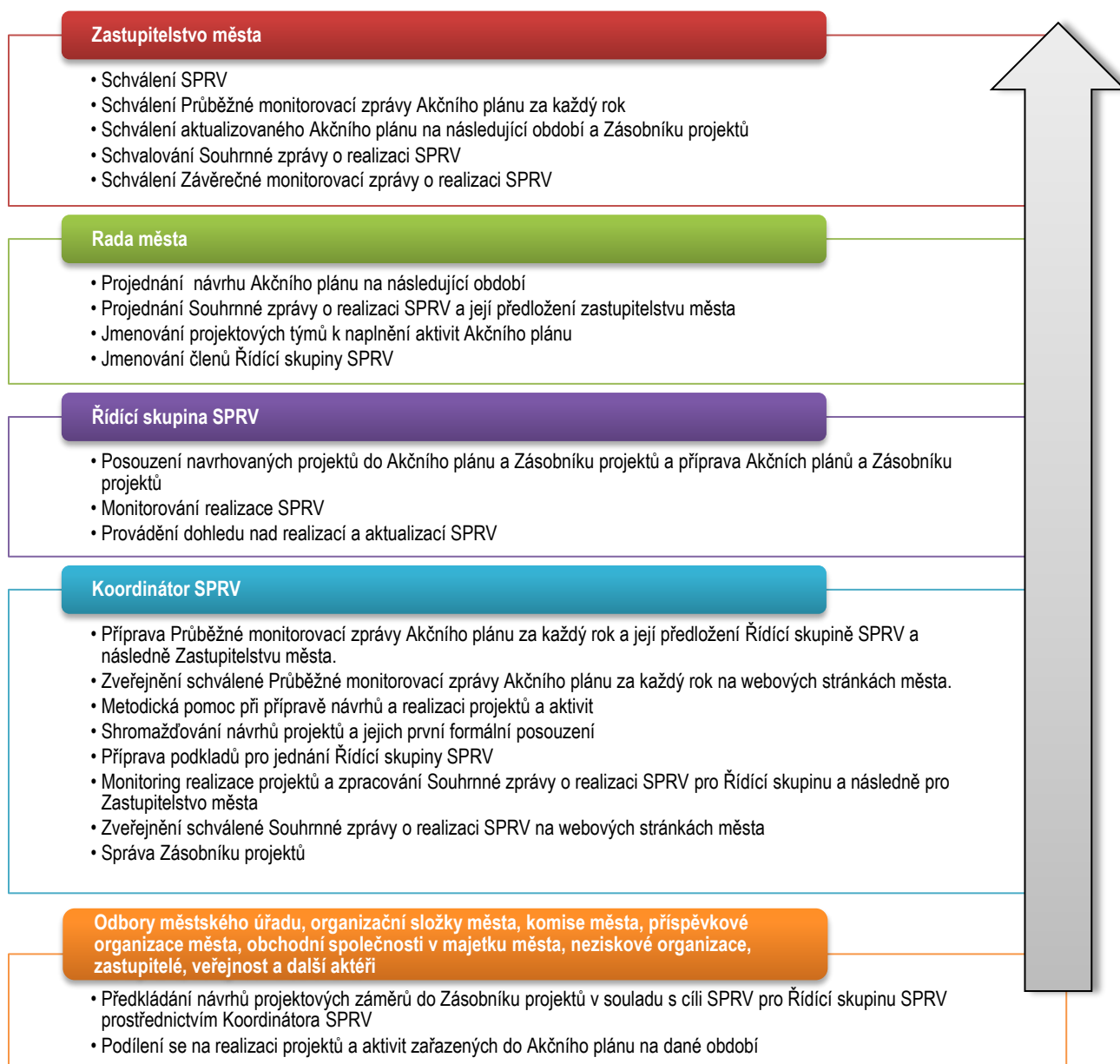
SPRV bude implementován prostřednictvím realizace projektů Akčního plánu. Implementační mechanismy musí být nastaveny tak, aby se zajistilo společné působení různých aktivit/projektů v jednotlivých opatřeních směrem ke stanoveným cílům v rámci tohoto rozvojového dokumentu.

Základními faktory implementace SPRV jsou:

- a) aktivní podpora vrcholového vedení města;
- b) důkladná a úplná příprava a naplánování implementace;
- c) úplná a cílená komunikace (zejména mezi aktéry v území a orgány veřejné správy);
- d) kompetentní implementační tým (tj. Řídící skupina SPRV a Koordinátor SPRV);
- e) vysoká míra zapojení zaměstnanců městského úřadu a dalších aktérů do implementace (pracovní skupiny, projektové týmy).

Klíčovou aktivitou implementace je práce s informacemi a komunikace se všemi klíčovými aktéry v území.

Obrázek 3.1: Odpovědnostní model implementace SPRV



Zdroj: PROCES, 2021.

Činnost Řídící skupiny SPRV

V současnosti je vytvořena Řídící skupina SPRV (dále také ŘS SPRV), která bude působit v implementační fázi jako iniciativní a poradní orgán Rady města.

Řídící skupina SPRV (stav k 20. 12. 2021):

1. Josef Prusek
2. Mgr. Jakub Cihlář
3. Ing. Václav Říčný

Členové Řídící skupiny SPRV by měli mít **znalost alespoň jedné prioritní oblasti SPRV:**

1. Kvalita života obyvatel
2. Rozvoj území
3. Podnikání, cestovní ruch a volnočasové aktivity

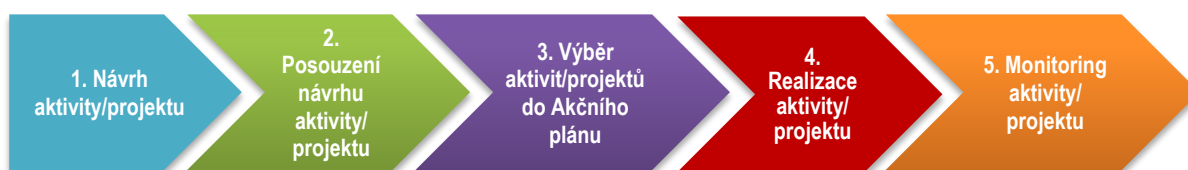
4. Řízení a správa města

Takto ustanovené ŘS SPRV budou svěřeny klíčové kompetence rozhodování. ŘS SPRV hlasováním rozhoduje o zařazení návrhu aktivity/projektu do Akčního plánu nebo Zásobníku projektů a tento návrh předkládá ke schválení zastupitelstvu města. Jejím úkolem je dohled nad realizací a aktualizací SPRV. ŘS SPRV je usnášeníschopná, je-li přítomna nadpoloviční většina členů. Řídící skupina se usnází většinou přítomných členů. Při rovnosti hlasů rozhoduje hlas předsedy. ŘS SPRV se schází zpravidla **jednou ročně, jinak dle potřeby. Podklady pro jednání Řídící skupiny SPRV připravuje Koordinátor SPRV.**

3.2 PŘÍPRAVA AKTIVIT/PROJEKTŮ K REALIZACI

Kapitola popisuje proces přípravy a realizace projektů a aktivit v rámci plnění cílů SPRV. Jednotlivé projekty jsou dle priority zařazeny do Akčního plánu (prioritní projekty) nebo Zásobníku projektů. Akční plán představuje nástroj operativní povahy sloužící k realizaci SPRV a k jednoznačnému vytyčení projektů. Akční plán je pružný, pravidelně aktualizovaný (každoročně) a měl by reagovat na aktuální změny v území a finanční možnosti města. Akční plán je stanovován v souladu se strategickou vizí, globálním cílem, prioritami a opatřeními, které určují strategii v hlavních oblastech rozvoje města. V rámci přípravy/aktualizace Akčního plánu jsou vybrané projekty ze Zásobníku projektů průběžně navrhovány do Akčního plánu.

Obrázek 3.2: Fáze procesu přípravy a realizace aktivit/projektů v rámci implementace SPRV



Zdroj: PROCES, 2021.

1. fáze: Návrh aktivity/projektu (zpracování projektového záměru – karty aktivity/projektu)

Návrhy/koncepty aktivit/projektů, které budou naplňovat cíle této koncepce, budou průběžně vznikat zejména v rámci činnosti městského úřadu (zastupitelstva a rady města, komisí, vedení a odborů městského úřadu, příspěvkových organizací města, osadních výborů, aj.), včetně reakce na nabízené dotační tituly (kraje, státu, EU) či jinými způsoby (např. podněty občanů).

Návrhy projektů bude shromažďovat **Koordinátor SPRV** do Zásobníku projektů. Pro navrhované projektové záměry budou zpracovávány **tzv. karty aktivity/projektu** (zpracuje navrhovatel/nositel projektu) obsahující následující informace:

- a) Vazba na opatření
- b) Název potřeby/projektového záměru/aktivity
- c) Stručný popis (cíl, předmět, realizace)
- d) Odpovědný subjekt/realizátor
- e) Předpokládaný termín realizace/uskutečnění (rok)
- f) Předpokládaná finanční náročnost (rozpočet projektu)
- g) Připravenost aktivity

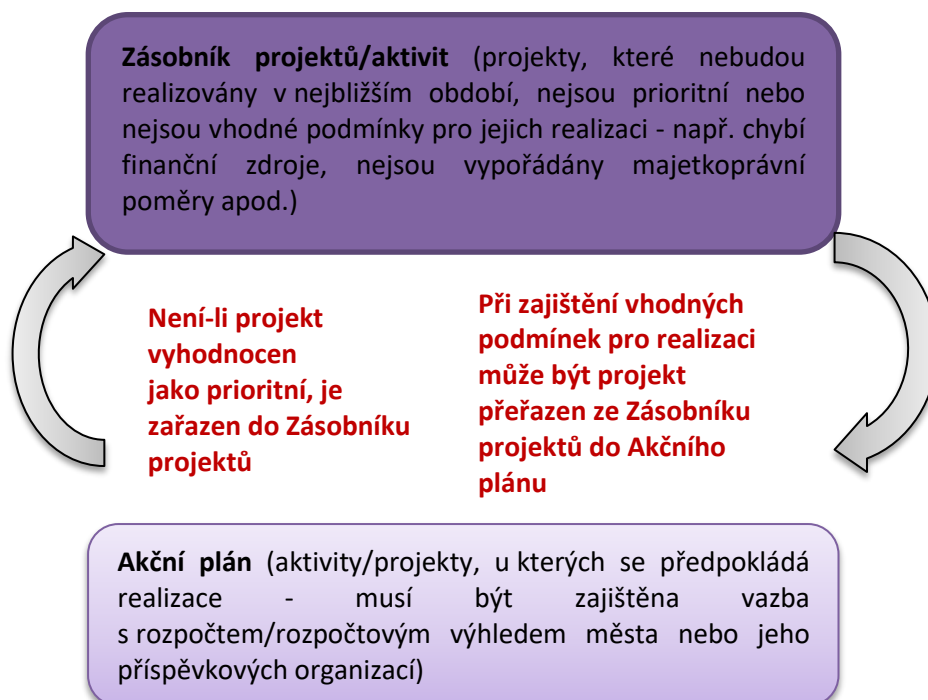
Všechny navržené aktivity/projekty musejí přispívat ke stanoveným cílům SPRV, zejména k naplnění globálního cíle, specifických cílů a priorit. **Zároveň musí i věcně spadat alespoň do jednoho z opatření.**

Koordinátor SPRV vyzve odpovědné subjekty v **dostatečném časovém předstihu před přípravou rozpočtu města na daný kalendářní rok** k podávání návrhů projektů na zařazení do Akčního plánu,

popřípadě k aktualizaci již zařazených projektů v Zásobníku projektů. **Do Zásobníku aktivit/projektů budou evidovány projektové záměry**, které vzešly z návrhu níže uvedených aktérů rozvoje města a byly posouzeny Řídící skupinou SPRV:

- a) Zastupitelé a radní města
- b) Odbory/oddělení městského úřadu
- c) Komise rady města
- d) Organizační složky města
- e) Příspěvkové organizace města
- f) Neziskové a jiné partnerské organizace působící v území
- g) Veřejnost a další aktéři rozvoje v území

Obrázek 3.3: Vazba mezi Akčním plánem a Zásobníkem aktivit/projektů



Zdroj: PROCES, 2021.

2. fáze: Posouzení návrhu aktivity/projektu

Prvotní **formální posouzení návrhů aktivit/projektů** provede **Koordinátor SPRV**, pro případná doplnění kontaktuje nositele/předkladatele aktivity/projektu. **Nositel/předkladatel aktivity/projektu** je osoba zodpovědná za přípravu projektového záměru a jeho následnou realizaci.

Koordinátor SPRV ověří soulad návrhu projektu se SPRV. V této fázi je nositel projektu povinen poskytnout součinnost Koordinátorovi SPRV. Následně bude probíhat hodnocení projektů s ohledem na jejich zařazení do Akčního plánu (viz 3. fáze). Projekty navržené pro zařazení do Akčního plánu jsou poté předloženy k posouzení **Řídící skupině SPRV**. Je-li potřeba, vyžádá si tento orgán případné doplnění informací od Koordinátora SPRV. Následně Řídící skupina navrhne zařazení projektu do Akčního plánu nebo Zásobníku aktivit/projektů (příp. vyřazení projektu jako nerealizovatelného i do budoucna) a svůj návrh předloží **kompetentním orgánům města** (zastupitelstvu města) ke schválení.

3. fáze: Výběr aktivit/projektů do Akčního plánu

Řídící skupina SPRV předloží upravené návrhy projektů Akčního plánu **ke schválení kompetentním orgánům města (zastupitelstvu města)**. Za výběr projektů a sestavení návrhu Akčního plánu **zodpovídá ŘS SPRV**.

Klíčová kritéria při posuzování, zda bude aktivita/projekt zařazen do Akčního plánu a vybrán k realizaci:

- a) Dostupnost zdrojů financování, finanční náročnost
- b) Časová priorita
- c) Nositel projektu, který zná cíle, jichž se má aktivitou/realizací projektu dosáhnout, přijímá odpovědnost za danou aktivitu/realizaci projektu a její výsledky a zná časový horizont, do kterého se má rozvojová aktivita dokončit
- d) Udržitelnost⁴⁴

Nejvýznamnějším parametrem zařazení projektu do Akčního plánu je **dostupnost zdrojů financování** (např. z rozpočtu města, dotace nebo příslib jiných subjektů, že na jeho realizaci uvolní finance). Projekty z Akčního plánu jsou poté předloženy odpovědným subjektům pro přípravu rozpočtu na další rok, a ty je do návrhu zapracují.

Po schválení rozpočtu města na další rok provede **Koordinátor SPRV revizi zajištění zdrojů financování jednotlivých projektů**. O výsledku informuje **ŘS SPRV**. Pokud některý projekt z Akčního plánu nemá zajištěné finanční zdroje, je z Akčního plánu přesunut do Zásobníku aktivit/projektů. Pokud se v průběhu roku naleznou disponibilní zdroje (úspory, dotační tituly apod.), je projekt realizován, pokud tomu tak není, vstupuje projekt do tvorby Akčního plánu na další období.

4. fáze: Realizace aktivity/projektu

Aktivitu/projekt realizuje **nositel aktivity/projektu v souladu se schváleným návrhem**. Nositelem může být odbor/oddělení městského úřadu, organizační složka města, příspěvková organizace města, nezisková organizace apod. Projekty jsou realizovány zásadně v souladu se schválenou dokumentací k realizaci projektu.

5. fáze: Monitoring aktivity/projektu

O realizovaném projektu podává nositel projektu zprávu, tzv. plnění akčního plánu. Zprávy za jednotlivé projekty shromažďuje **Koordinátor SPRV**, který je souhrnně jednou ročně předkládá formou Průběžné monitorovací zprávy o plnění Akčního plánu za daný rok **Řídící skupině SPRV** k monitorování realizace SPRV a následně ke schválení kompetentním orgánům města (zastupitelstvu města). Monitoring realizace aktivity/projektů i samotného SPRV je podkladem k hodnotícímu procesu a základním impulsem pro případnou aktualizaci programového dokumentu.

3.3 MONITORING, HODNOCENÍ A AKTUALIZACE SPRV

Nastavený hodnotící systém v sobě obsahuje mechanismy průběžné kontroly a vyhodnocení. Stěžejním subjektem monitoringu a hodnocení je **Řídící skupina SPRV** jako iniciační a hodnotící orgán. Vyhodnocení (průběžných) výstupů realizace SPRV by mělo být veřejně přístupné, čímž bude zajištěna transparentnost procesu realizace strategického plánování města. Výsledky vyhodnocení musejí být každoročně zveřejňovány např. na webových stránkách města či jiným vhodným způsobem.

⁴⁴ Doložení udržitelnosti bude povinnou podmínkou pro zařazení projektového záměru do Akčního plánu – udržitelnost bude doložena u investičních záměrů samotnými nositeli/realizátory projektů.

Účelem **monitoringu a hodnocení** je sledování průběhu realizace SPRV a hodnocení jeho naplňování. V průběhu realizace budou prováděny **tři typy hodnocení**:

Hodnocení Akčního plánu

- Každoročně v průběhu realizace SPRV
- Předmětem hodnocení bude vyhodnocování naplňování Akčního plánu, tj. realizovaných projektů a naplňování opatření/cílů
- Zpracovatel: Koordinátor SPRV
- Výstup: **Průběžná monitorovací zpráva Akčního plánu**

Průběžné hodnocení realizace SPRV

- Každých 5 let realizace by měl být SPRV vyhodnocen jako celek
- Součástí je i každoroční vyhodnocení plnění realizace aktivit/projektů a vyhodnocení na základě Průběžných monitorovacích zpráv Akčního plánu
- Hodnocení bude představovat zpětnou vazbu, na jejímž základě budou přijímána případná opatření pro výběr projektových záměrů do Akčního plánu na další období s ohledem na přípravu rozpočtu města na další rok, případně pro aktualizaci celého SPRV
- Zpracovatel: Řídící skupina SPRV + Koordinátor SPRV
- Výstup: **Souhrnná zpráva o realizaci SPRV**

Ex-post hodnocení realizace SPRV

- Po ukončení realizace SPRV zhodnotit celkovou účinnost a efektivnost SPRV (účinnost intervence, rozsah naplnění cílů a očekávaných efektů, aj.).
- Zpracovatel: Koordinátor SPRV
- Výstup: **Závěrečná monitorovací zpráva o realizaci SPRV**

Zdroj: PROCES, 2021.

Vyhodnocení Akčního plánu probíhá minimálně jednou ročně ke konci roku. Základní hodnotící škála u jednotlivých aktivit je:

- **Zahájeno**
- **Nezahájeno**
- **Splněno**
- **Nesplněno (s odůvodněním, bez odůvodnění)**

3.4 INDIKÁTOROVÁ SOUSTAVA

Hodnocení je prováděno ve spolupráci s odpovědnými odbory na základě **stanovených indikátorů**, kterými jsou:

1. Monitorovací indikátory dopadu

Monitorovací indikátory dopadu budou použity a vyhodnoceny v Závěrečné monitorovací zprávě o realizaci SPRV.

Tabulka 3.1: Monitorovací indikátory dopadu

Název	Výchozí hodnota		Cílová hodnota/ trend	Jednotka	Zdroj
	Hodnota	Datum/rok			
Spokojenost občanů s kvalitou života ve městě	20,0 % spokojených odpovědí *	2021	nárůst	%	Dotazníkové šetření
Podíl nezaměstnaných osob (na území města Vítkova)	8,0 %	02/2021	pokles	%	ČSÚ
Hodnota celkového přírůstku (resp. úbytku) obyvatel města	-31	průměr let 2015 – 2019	zastavení úbytku počtu obyvatel	průměrný počet obyvatel/rok	ČSÚ

Poznámka:

**Na otázku spokojenosti občanů s kvalitou života ve městě odpovědělo 11,4 % respondentů „velmi nespokojen“, 20,8 % respondentů „spíše nespokojen“, 40,6 % respondentů „ani spokojen, ani nespokojen“, 16,9 % respondentů „spíše spokojen“ a 3,1 % respondentů „velmi spokojen“. Celkem 7,2 % respondentů na otázku neodpovědělo. Hodnota v buňce udávající spokojenost je součtem odpovědí „spíše spokojen“ a „velmi spokojen“, tedy 20,0 % respondentů.*

2. Monitorovací indikátory výstupu, výsledku a dopadu

Níže jsou navrženy indikátory výsledku. Monitorovací indikátory výsledku budou použity v Souhrnné zprávě o realizaci SPRV (v 5letém vyhodnocování naplňování SPRV) a hodnoceny dle jednotlivých specifických cílů.

Tabulka 3.2: Monitorovací indikátory výstupu, výsledku a dopadu

- příprava projektového záměru
- zpracování projektové dokumentace
- realizovaná aktivita/projekt
- rozhodnutí orgánů města
- realizace investičního záměru/stavby
- realizace setkání/jednání/workshopu /konference/školení
- realizace průzkumu/dotazníkového šetření
- zpracování dokumentu/koncepce/ strategie/ generelu

4 PŘÍLOHY

4.1 PŘÍLOHA Č. 1: PRŮZKUM OBYVATEL

Průzkum kvality života obyvatel byl realizován na základě potřeb zakázky na vytvoření Strategického plánu rozvoje města Vítkova na období 2022 – 2031 uvedených v zadávací dokumentaci. Sociologické šetření a příprava dotazníku byla provedena společností PROCES - Centrum pro rozvoj obcí a regionů, s.r.o. Design a realizace průzkumu byly nastaveny takovým způsobem, aby zpracovatel získal od občanů potřebné informace k tvorbě strategického dokumentu.

Datum sběru: 10. 2. – 23. 3. 2021

Počet respondentů: 417

Výzkum byl proveden ve dnech 10. 2. – 23. 3. 2021, byl k dispozici pro on-line vyplnění na odkazu <http://vitkov.rozvoj-obce.cz>, který byl rovněž umístěn na webové stránky města, na Facebooku města, v aplikaci Mobilní rozhlas a na výleповých plochách ve městě. Dotazníky byly rovněž šířeny papírovou podobou na strategických místech ve městě, s možností odevzdání ručně vyplněných dotazníků. Vzhledem k epidemiologické situaci v době sběru nebylo možno pro sběr využít metodu přímého dotazování (face to face). Ve výběrovém souboru bylo dotázáno celkem 417 občanů města Vítkov. Dotazníky byly posléze podrobeny logické kontrole a data byla analyzována prostřednictvím statistického softwaru SPSS. Výběrový soubor byl převážen systémem vah tak, aby odpovídal zastoupení obyvatel podle pohlaví a věkových skupin základního souboru.

Tabulka 4.1: Výsledek přímého dotazování

Výsledek	Počet	%
Počet respondentů, kteří odevzdali papírový dotazník	115	27,6 %
Počet respondentů prostřednictvím webového dotazníku	302	72,4 %
Celkem	417	100,0 %

Zdroj: PROCES, Průzkum kvality života občanů města Vítkova 2021

Struktura základního a výběrového souboru

V tabulce níže je uvedeno rozdělení základního souboru na muže a ženy v absolutních a relativních hodnotách. K získání informací o základním souboru byla použita data z Českého statistického úřadu – bilance obyvatelstva k 31. 12. 2019. Ve městě Vítkov žilo k tomuto datu celkem 4 824 obyvatel starších 15 let. Největší podíl 49 % tvořili obyvatelé ve věkové skupině 35 – 64 let.

Tabulka 4.2: Struktura základního souboru dle věku a pohlaví

Věková skupina	Počet			Podíl		
	Muži	Ženy	Celkem	Muži	Ženy	Celkem
15 – 34	658	562	1 220	14 %	12 %	25 %
35 – 64	1 191	1 170	2 361	25 %	24 %	49 %
65+	493	750	1 243	10 %	16 %	26 %
Celkem	2 342	2 482	4 824	49 %	51 %	100 %

Zdroj: ČSÚ, 2020

Výběrový soubor dotazníkového průzkumu občanské spokojenosti se skládá ze 171 mužů a 246 žen. Výběrový soubor byl převážen systémem vah tak, aby odpovídal zastoupení obyvatel podle pohlaví a věkových skupin základního souboru.

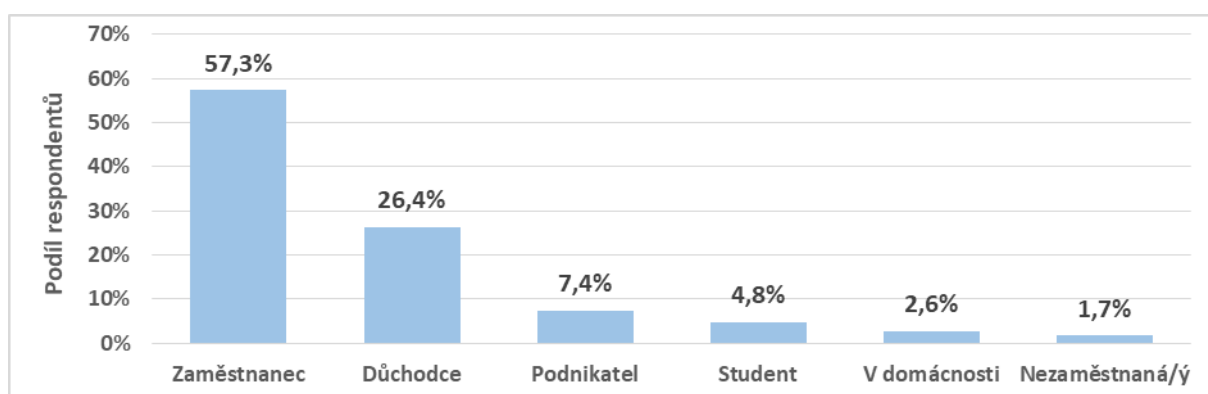
Tabulka 4.3: Struktura výběrového souboru dle věku a pohlaví

Věková skupina	Počet			Podíl		
	Muži	Ženy	Celkem	Muži	Ženy	Celkem
15 – 34	46	45	91	11 %	11 %	22 %
35 – 64	82	144	226	20 %	35 %	54 %
65+	43	57	100	10 %	14 %	24 %
Celkem	171	246	417	41 %	59 %	100 %

Zdroj: PROCES, Průzkum kvality života občanů města Vítkova 2021

Z hlediska ekonomické aktivity tvořili největší počet respondentů zaměstnanci (57,3 % z celkově dotázaných) a důchodci (26,4 %). Nejmenší zastoupení ve vzorku měli lidé v domácnosti (2,6 %) a nezaměstnaní (1,7 %).

Obrázek 4.1: Struktura výběrového souboru dle ekonomické aktivity

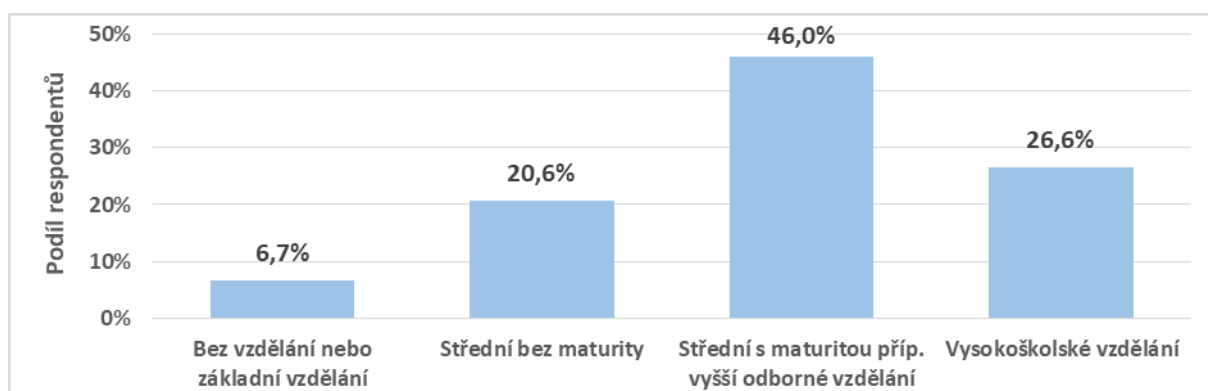


Zdroj: PROCES, Průzkum kvality života občanů města Vítkova 2021

Otázka č. 19: Do jaké skupiny dle své ekonomické aktivity patříte?

Největší podíl obyvatel (respondentů) dosáhl vzdělání středoškolského s maturitou, případně vyššího odborného vzdělání (46,0 %). Vysokoškolsky vzdělaní tvořili 26,6 % respondentů. Téměř 20,6 % občanů mělo dále vystudovanou střední školu bez maturity.

Obrázek 4.2: Struktura výběrového souboru dle nejvyššího dosaženého vzdělání



Zdroj: PROCES, Průzkum kvality života občanů města Vítkova 2021

Otázka č. 18: Jaké je Vaše nejvyšší dosažené vzdělání?

Od narození žilo ve Vítkově 58,4 % respondentů, při rozdělení podle věku, ve kterém se přistěhovali, převažovali občané, kteří do Vítkova přišli ve věku 20 – 29 let (téměř 50 % přistěhovaných). Druhá nejpočetnější je skupina osob, které se přistěhovaly ve věku méně než 20 let (26,0 %).

Tabulka 4.4: Podíl respondentů žijících ve Vítkově od narození a přistěhovalých podle pohlaví a věku

	Muž			Žena			Celkem
	15 – 34 let	35 – 64 let	65 a více let	15 – 34 let	35 – 64 let	65 a více let	
Od narození	84,2 %	62,1 %	37,2 %	77,6 %	59,4 %	27,7 %	58,4 %
Přistěhoval/a jsem se	15,8 %	37,9 %	62,8 %	22,4 %	40,6 %	72,3 %	41,6 %
Celkem	100,0 %	100,0 %	100,0 %	100,0 %	100,0 %	100,0 %	100,0 %

Zdroj: PROCES, Průzkum kvality života občanů města Vítkova 2021

Otázka č. 17: Jak dlouho žijete ve městě? (od narození, přistěhoval/a jsem se před ... lety z důvodu ...)

Tabulka 4.5: Věk při přistěhování do Vítkova

Věk při stěhování	Muž	Žena	Celkem
méně než 20 let	24,3 %	27,3 %	26,0 %
20 – 29 let	48,6 %	50,5 %	49,7 %
30 – 39 let	13,5 %	14,1 %	13,9 %
40 a více let	13,5 %	8,1 %	10,4 %
Celkem	100,0 %	100,0 %	100,0 %

Zdroj: PROCES, Průzkum kvality života občanů města Vítkova 2021

Otázka č. 17: Jak dlouho žijete ve městě? (od narození, přistěhoval/a jsem se před ... lety z důvodu ...)

Hlavním důvodem k přistěhování do Vítkova byla práce (30,0 %) a následně svatba (23,6 %). Mezi další důvody patří zejména možnost bydlení ve Vítkově (20,7 %) a taktéž rodina (13,3 %). Mezi jiné důvody patří například pěkná příroda, návrat domů, klidná penze nebo nízké ceny.

Tabulka 4.6: Důvod přistěhování do Vítkova

Důvod stěhování respondentů do Vítkova	Podíl respondentů
Práce	30,0 %
Svatba	23,6 %
Bydlení	20,7 %
Rodina	13,3 %
Vztah	4,4 %
Příroda	4,4 %
Návrat domů	1,5 %
Klidná penze	1,5 %
Nízké ceny	0,5 %

PROCES, Průzkum kvality života občanů města Vítkova 2021

Otázka č. 17: Jak dlouho žijete ve městě? (od narození, přistěhoval/a jsem se před ... lety z důvodu ...)

Identita a spokojenost

Součástí průzkumu byly taktéž otevřené otázky. Na základě nejčastějších odpovědí byl vytvořen obrázek níže, jenž velikostně zobrazuje nejčastější odpovědi respondentů. Celkově bylo zpracováno 378 odpovědí a mezi nejčastější odpověď na téma *Co se lidem vybaví, když se řekne Vítkov*, patří nepřizpůsobiví (46 %). Následně byla nejčastější odpověď domov (19 %).

Klíčové slovo domov zahrnuje například slova jako bydlení, rodiště, byt a podobné. V případě slov jako je příroda se jedná například o slova les, pole, louka, krásná krajina, čistý vzduch a podobné. Obdobným způsobem se postupovalo se všemi dalšími obecnými slovy, které lze vidět níže na obrázku.

Obrázek 4.3: Co se lidem vybaví, když se řekne Vítkov



Zdroj: PROCES, Průzkum kvality života občanů města Vítkova 2021
Otázka č. 3: Jaké slovní spojení se Vám vybaví, když se řekne Vítkov?

Občané dále odpovídali na otázku, *Co se ve Vítkově v poslední době nejvíce povedlo*. Celkově bylo zpracováno 361 odpovědí, nejčtenější odpovědi byly: rekonstrukce kina (29 %), opravy různých budov (8 %, myšleny jsou jiné budovy, než ty zmiňované u dalších odpovědí), oprava koupaliště (7 %).

Obrázek 4.4: Co se ve Vítkově v poslední době nejvíce povedlo



Zdroj: PROCES, Průzkum kvality života občanů města Vítkova 2021
Otázka č. 4: Co se podle Vás ve Vítkově v poslední době nejvíce povedlo?

Návaznou otázkou bylo, co občané ve městě postrádají. Celkově bylo zpracováno 383 odpovědí, nejčtenější odpovědi byly lékařská péče (43 %), sportovní vyžití (25 %), cyklostezky (20 %), kultura (15 %). Více než 5 % obyvatel dále postrádá pobočky bank, dětská hřiště, zdravotní střediska, nové bydlení, pracovní místa, parkovací místa, služby, opravy chodníků, bezpečnost.

Obrázek 4.5: Co občané ve městě postrádají

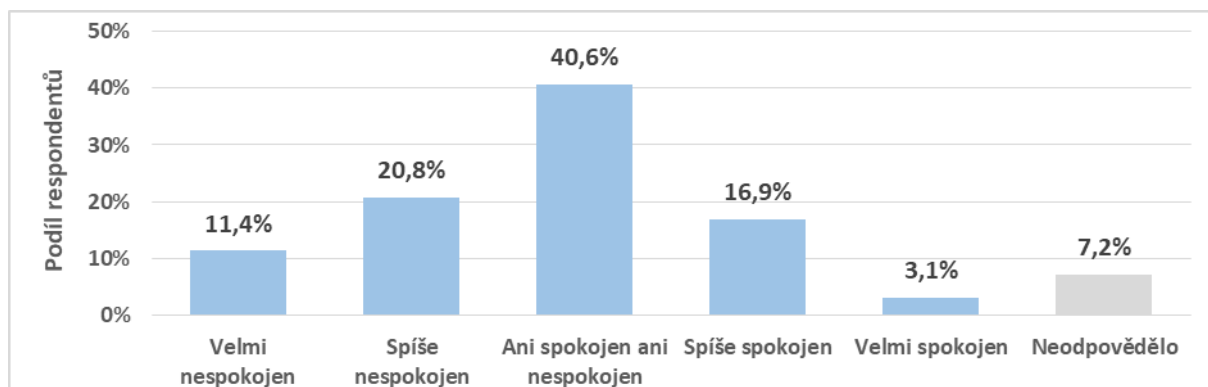


Zdroj: PROCES, Průzkum kvality života občanů města Vítkova 2021
Otázka č. 5: Co postrádáte ve městě Vítkov, co Vám zde chybí?

U otázky na spokojenost s místem, kde žijí, převažuje u občanů Vítkova spíše neutrální odpověď, kdy uváděli, že nejsou ani spokojeni, ani nespokojeni (40,6 % odpovědí), 16,9 % občanů odpovědělo, že je spíše spokojeno a pouze 3,1 % občanů je s životem ve Vítkově velmi spokojeno. Druhá nejčastější odpověď je „spíše nespokojen“, kterou uvedla více než čtvrtina respondentů (20,8 %) a velmi nespokojeno bylo 11,4 % občanů. Do plných 100 % odpovědí je poté nutno připočítat dalších 7,2 % občanů, kteří se na otázku rozhodli neodpovědět.

Muži jsou s životem ve Vítkově spokojenější než ženy. Nejméně spokojenou skupinou jsou ženy ve věku 15 – 34 let, u kterých 41,7 % vyjádřilo nespokojenost. Krajní odpověď „velmi nespokojen“ nicméně volili častěji mladší muži ve věku 15 – 34 let (19,6 %). Nejspokojenější jsou se životem ve Vítkově senioři nad 65 let.

Obrázek 4.6: Spokojenost respondentů se životem ve Vítkově



Zdroj: PROCES, Průzkum kvality života občanů města Vítkova 2021

Otázka č. 6: Jak jste celkově spokojen/a s životem ve městě Vítkov?

Tabulka 4.7: Spokojenost respondentů se životem ve Vítkově

Hodnocení spokojenosti	Muž			Žena			Celkem
	15-34 let	35 – 64 let	65 let a více	15-34 let	35 – 64 let	65 let a více	
Velmi nespokojen	19,6 %	8,7 %	7,0 %	10,4 %	13,0 %	9,4 %	11,4 %
Spíše nespokojen	19,6 %	23,3 %	9,3 %	31,3 %	21,0 %	17,2 %	20,8 %
Ani spokojen ani nespokojen	35,7 %	37,9 %	39,5 %	39,6 %	45,0 %	43,8 %	40,6 %
Spíše spokojen	12,5 %	18,4 %	20,9 %	16,7 %	16,0 %	17,2 %	16,9 %
Velmi spokojen	8,9 %	1,0 %	9,3 %	0,0 %	1,0 %	3,1 %	3,1 %
Neodpovědělo	3,6 %	10,7 %	14,0 %	2,1 %	4,0 %	9,4 %	7,2 %
Celkem	100,0 %	100,0 %	100,0 %	100,0 %	100,0 %	100,0 %	100,0 %

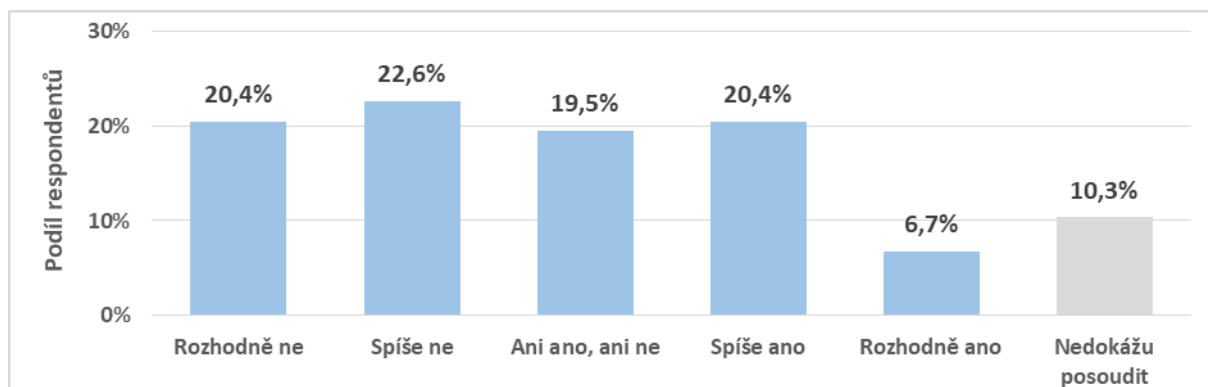
Zdroj: PROCES, Průzkum kvality života občanů města Vítkova 2021

Otázka č. 6: Jak jste celkově spokojen/a s životem ve městě Vítkov?

Vývoj města v posledních 10 letech je hodnocen občany velmi umírněně až negativně. Pouze 6,7 % občanů uvedlo, že se město rozhodně rozvíjelo, další odpovědi se pohybovaly okolo 20 % pro jednotlivé odpovědi: že se město spíše rozvíjelo, neutrální odpověď „ani ano, ani ne“, že se město spíše nerozvíjelo a 20,4 % občanů uvedlo, že se město rozhodně nerozvíjelo. Nad 10 % obyvatel se zdrželo odpovědi a uvedlo, že vývoj nedokáže posoudit.

U střední věkové kategorie, jak u mužů, tak u žen, převládá u obyvatel nespokojenost s vývojem, stejně je tomu u mladších žen a také u starších mužů. U mladších mužů ve věku 15 – 34 let sice také převládá nespokojenost (38,6 %), tato by byla téměř vyvážena podílem spokojených obyvatel (35,1 %), nicméně většina mladých mužů v tomto případě volila výraznou nespokojenost a žádný nezvolil výraznou spokojenost. Pouze u starších žen nad 65 let podíl spokojených (40,6 %) mírně převažuje nad podílem nespokojených (34,4 %).

Obrázek 4.7: Hodnocení rozvoje města v posledních 10 letech dle respondentů



Zdroj: PROCES, Průzkum kvality života občanů města Vítkova 2021

Otázka č. 8: Rozvíjelo se město v posledních deseti letech dle Vašeho názoru?

Tabulka 4.8: Hodnocení rozvoje města v posledních 10 letech, dle respondentů podle pohlaví a věku

Hodnocení vývoje	Muž			Žena			Celkem
	15 – 34 let	35 – 64 let	65 let a více	15 – 34 let	35 – 64 let	65 let a více	
Rozhodně ne	26,3 %	26,9 %	18,6 %	18,8 %	14,0 %	17,2 %	20,4 %
Spíše ne	12,3 %	24,0 %	23,3 %	27,1 %	28,0 %	17,2 %	22,6 %
Ani ano, ani ne	17,5 %	19,2 %	18,6 %	29,2 %	22,0 %	10,9 %	19,5 %
Spíše ano	35,1 %	12,5 %	20,9 %	10,4 %	18,0 %	31,3 %	20,4 %
Rozhodně ano	0,0 %	8,7 %	7,0 %	4,2 %	8,0 %	9,4 %	6,7 %
Celkem	100,0 %	100,0 %	100,0 %	100,0 %	100,0 %	100,0 %	100,0 %

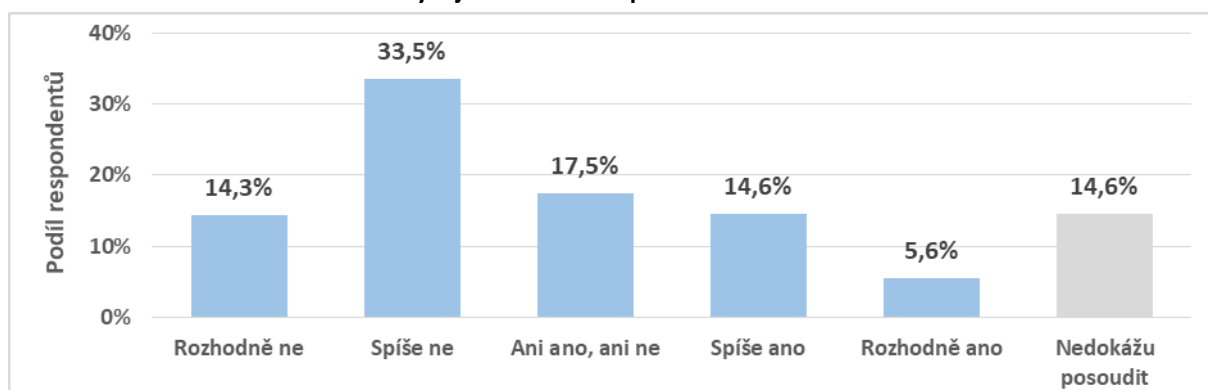
Zdroj: PROCES, Průzkum kvality života občanů města Vítkova 2021

Otázka č. 8: Rozvíjelo se město v posledních deseti letech dle Vašeho názoru?

U hodnocení budoucího vývoje města byla struktura odpovědí odlišná, je vidět, že občané většinou ve vývoj příliš nevěří – ve 33,5 % odpovídali, že se město spíše vyvíjet nebude, možnost „rozhodně se vyvíjet nebude“ volilo 14,3 % obyvatel a obdobné množství (14,7 %) obyvatel odpovědělo, že se město spíše vyvíjet bude. Celkem 5,6 % obyvatel ve vývoj města rozhodně věří.

Nejlépe vidí budoucí vývoj města ženy ve středním věku (35 – 64 let) a muži senioři, tedy obyvatelé od 65 let. Nejhorsí hodnocení je u mužů do 64 let.

Obrázek 4.8: Hodnocení budoucího vývoje města dle respondentů



Obrázek 2

Zdroj: PROCES, Průzkum kvality života občanů města Vítkova 2021

Otázka č. 9: Jak vnímáte budoucnost Vašeho města: Bude se město rozvíjet?

Tabulka 4.9: Hodnocení budoucího vývoje města dle respondentů podle pohlaví a věku

Hodnocení vývoje	Muž			Žena			Celkem
	15 – 34 let	35 – 64 let	65 let a více	15 – 34 let	35 – 64 let	65 let a více	
Rozhodně ne	26,3 %	14,0 %	0,0 %	20,4 %	14,1 %	9,4 %	14,3 %
Spíše ne	26,3 %	36,0 %	41,9 %	24,5 %	32,3 %	39,1 %	33,5 %
Ani ano, ani ne	17,5 %	16,0 %	11,6 %	24,5 %	18,2 %	17,2 %	17,5 %
Spíše ano	15,8 %	10,0 %	20,9 %	18,4 %	15,2 %	12,5 %	14,6 %
Rozhodně ano	3,5 %	6,0 %	2,3 %	4,1 %	9,1 %	4,7 %	5,6 %
Nedokážu posoudit	10,5 %	18,0 %	23,3 %	8,2 %	11,1 %	17,2 %	14,6 %
Celkem	100,0 %	100,0 %	100,0 %	100,0 %	100,0 %	100,0 %	100,0 %

Zdroj: PROCES, Průzkum kvality života občanů města Vítkova 2021

Otázka č. 9: Jak vnímáte budoucnost Vašeho města: Bude se město rozvíjet?

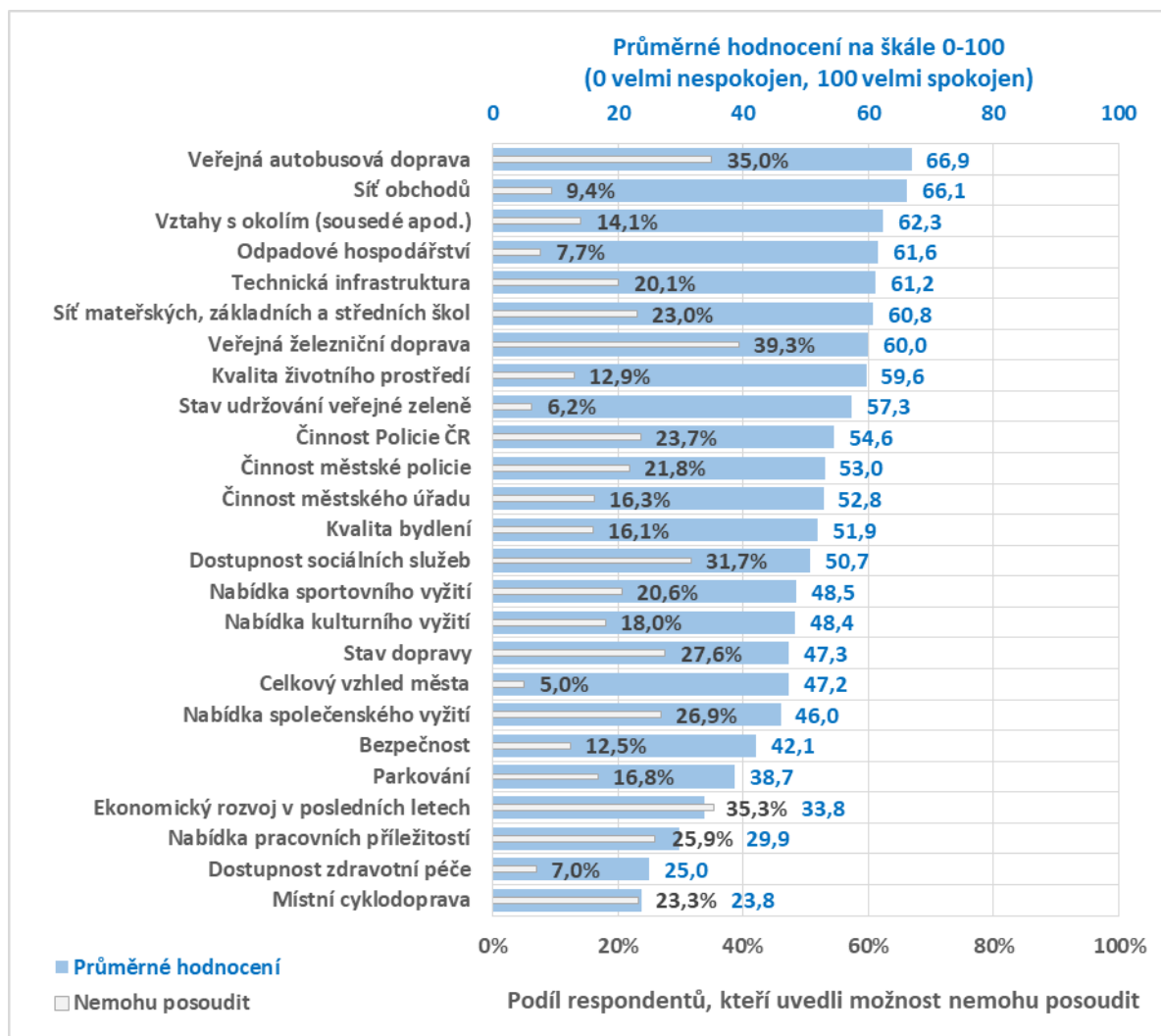
Následně hodnotili občané kvalitu života ve stanovených kategoriích. Největší spokojenost (66,9)⁴⁵ udávali s veřejnou autobusovou dopravou, hodnocení nad 60 získaly dále také kategorie Síť obchodů, Vztahy s okolím (sousedé apod.), Odpadové hospodářství, Technická infrastruktura, Síť mateřských, základních a středních škol.

Hodnocení mezi 50 a 60 bylo u kategorií: Veřejná železniční doprava, Kvalita životního prostředí, Stav udržování veřejné zeleně, Činnost Policie ČR, Činnost městské policie, Činnost městského úřadu, Kvalita bydlení, Dostupnost sociálních služeb. Průměrná odpověď okolo hranice 50 značí, že celkově spokojenost v této oblasti byla spíše průměrná. Nižší hodnocení mezi 40 a 50 dosáhly oblasti: Nabídka sportovního vyžití, Nabídka kulturního vyžití, Stav dopravy, Celkový vzhled města, Nabídka společenského vyžití a Bezpečnost. Nižší hodnocení mezi 40 a 25, které by se dalo vyjádřit jako celková odpověď „spíše nespokojen“, je vidět u oblastí Parkování, Ekonomický rozvoj v posledních letech, Nabídka pracovních příležitostí a Dostupnost zdravotní péče. Nejnižší průměrné hodnocení, a to 23,8 dostala od respondentů místní cyklodoprava.

Respondenti mohli při hodnocení zvolit možnost „nemohu posoudit“, přičemž nejvíce byla využita v oblastech veřejná železniční doprava (39,3 %), ekonomický rozvoj v posledních letech (35,3 %), veřejná autobusová doprava (35,0 %) a dostupnost sociálních služeb (31,7 %).

⁴⁵ Na škále 0 až 100, kde 0 je nejmenší spokojenost a 100 nejvyšší spokojenost.

Obrázek 4.9: Hodnocení oblastí kvality života ve Vítkově



PROCES, Průzkum kvality života občanů města Vítkova 2021

Otázka č. 7: Jak jste spokojen/a s následujícími oblastmi života ve Vašem městě?

V následující tabulce jsou odpovědi na spokojenost ve výše vypsáných oblastech kvality života v členění podle věkových kategorií a podle pohlaví občanů. Lze např. vidět, že s kvalitou bydlení jsou výrazně spokojenější muži v seniorském věku, s nabídkou společenského vyžití naopak ženy v seniorském věku. Vztahy s okolím, ale také např. veřejnou železniční dopravu hodnotí hůře mladší lidé. Následuje tabulka s uvedením, kolik procent respondentů podle pohlaví a věku zvolilo při hodnocení odpověď „nemohu posoudit“.

Tabulka 4.10: Hodnocení oblastí kvality života ve Vítkově respondenty podle pohlaví a věku

Oblast hodnocení	Hodnocení na škále 0 – 100 (0 velmi nespokojen, 100 velmi spokojen)						Celkem
	Muž			Žena			
	15 – 34 let	35 – 64 let	65 let a více	15 – 34 let	35 – 64 let	65 let a více	
Veřejná autobusová doprava	63,6	62,5	73,0	68,2	66,4	72,3	66,9
Síť obchodů	67,3	64,3	67,6	68,0	65,9	65,8	66,1
Vztahy s okolím (sousedé apod.)	52,6	60,7	66,0	57,7	63,6	73,3	62,3
Odpadové hospodářství	61,0	60,7	69,6	60,5	58,6	64,7	61,6
Technická infrastruktura	59,7	59,9	68,0	66,0	57,9	62,8	61,2
Síť mateřských, základních a středních škol	54,5	61,6	60,9	58,3	63,6	63,6	60,8
Veřejná železniční doprava	43,7	61,5	66,7	56,6	66,1	65,0	60,0
Kvalita životního prostředí	56,5	58,3	58,6	60,1	63,6	58,1	59,6
Stav udržování veřejné zeleně	57,4	52,6	57,4	60,7	58,9	59,7	57,3
Činnost Policie ČR	54,4	53,8	60,2	61,8	48,8	56,3	54,6
Činnost městské policie	46,2	51,4	53,9	58,6	55,8	53,0	53,0
Činnost městského úřadu	44,1	48,6	51,5	55,8	54,9	63,7	52,8
Kvalita bydlení	35,1	50,7	72,7	49,4	51,4	62,8	51,9
Dostupnost sociálních služeb	42,9	50,9	44,2	50,7	52,1	60,7	50,7
Nabídka sportovního vyžití	53,9	45,1	50,0	51,2	43,4	58,9	48,5
Nabídka kulturního vyžití	46,2	43,5	46,0	43,9	52,7	58,1	48,4
Stav dopravy	46,6	43,8	40,2	50,7	51,4	50,0	47,3
Celkový vzhled města	46,6	46,5	48,7	46,1	48,4	47,1	47,2
Nabídka společenského vyžití	44,5	38,5	52,1	35,3	51,3	60,6	46,0
Bezpečnost	34,4	42,2	43,7	43,9	41,9	47,0	42,1
Parkování	46,3	35,3	36,8	39,6	35,3	46,1	38,7
Ekonomický rozvoj města v posledních letech	31,9	33,6	33,3	27,6	37,4	36,0	33,8
Nabídka pracovních příležitostí	26,4	32,1	21,6	18,8	36,0	33,6	29,9
Dostupnost zdravotní péče	28,0	27,0	26,3	16,7	26,4	22,5	25,0
Místní cyklo doprava	17,8	19,4	25,0	21,2	24,2	43,5	23,8

PROCES, Průzkum kvality života občanů města Vítkova 2021

Otázka č. 7: Jak jste spokojen/a s následujícími oblastmi života ve Vašem městě?

Tabulka 4.11: Podíl respondentů, kteří při hodnocení jednotlivých oblastí kvality života zvolili možnost „nemohu posoudit“

Oblast hodnocení	Podíl respondentů, kteří zvolili možnost „nemohu posoudit“						Celkem
	Muž			Žena			
	15 – 34 let	35 – 64 let	65 let a více	15 – 34 let	35 – 64 let	65 let a více	
Veřejná autobusová doprava	24,6 %	41,7 %	41,9 %	18,4 %	39,6 %	35,4 %	35,0 %
Síť obchodů	8,8 %	8,7 %	14,0 %	6,1 %	5,0 %	20,0 %	9,4 %
Vztahy s okolím (sousedé apod.)	15,8 %	8,7 %	16,3 %	14,3 %	14,9 %	21,5 %	14,1 %
Odpadové hospodářství	7,0 %	8,7 %	14,0 %	6,1 %	5,0 %	10,8 %	7,7 %
Technická infrastruktura	21,1 %	13,6 %	25,6 %	20,4 %	16,8 %	32,3 %	20,1 %
Síť mateřských, základních a středních škol	15,8 %	18,4 %	46,5 %	8,2 %	17,8 %	41,5 %	23,0 %
Veřejná železniční doprava	29,8 %	41,7 %	44,2 %	24,5 %	41,6 %	47,7 %	39,3 %
Kvalita životního prostředí	8,8 %	12,6 %	11,6 %	18,4 %	6,9 %	24,6 %	12,9 %
Stav udržování veřejné zeleně	5,3 %	5,8 %	14,0 %	8,2 %	5,0 %	6,2 %	6,2 %
Činnost Policie ČR	14,0 %	12,6 %	37,2 %	16,3 %	26,7 %	44,6 %	23,7 %
Činnost městské policie	15,8 %	13,6 %	25,6 %	16,3 %	21,8 %	41,5 %	21,8 %
Činnost městského úřadu	17,5 %	13,6 %	20,9 %	14,3 %	11,9 %	26,2 %	16,3 %
Kvalita bydlení	8,8 %	13,6 %	25,6 %	12,2 %	10,9 %	32,3 %	16,1 %
Dostupnost sociálních služeb	24,6 %	32,0 %	39,5 %	22,4 %	32,7 %	38,5 %	31,7 %
Nabídka sportovního vyžití	17,5 %	13,6 %	37,2 %	8,2 %	9,9 %	50,8 %	20,6 %
Nabídka kulturního vyžití	15,8 %	10,7 %	41,9 %	10,2 %	9,9 %	35,4 %	18,0 %
Stav dopravy	19,3 %	15,5 %	34,9 %	18,4 %	27,7 %	56,9 %	27,6 %
Celkový vzhled města	5,3 %	3,9 %	9,3 %	0,0 %	3,0 %	10,8 %	5,0 %
Nabídka společenského vyžití	29,8 %	20,4 %	44,2 %	14,3 %	20,8 %	41,5 %	26,9 %
Bezpečnost	14,0 %	9,7 %	16,3 %	0,0 %	9,9 %	26,2 %	12,5 %
Parkování	26,3 %	10,7 %	16,3 %	10,2 %	9,9 %	33,8 %	16,8 %
Ekonomický rozvoj města v posledních letech	36,8 %	18,4 %	37,2 %	36,7 %	36,6 %	56,9 %	35,3 %
Nabídka pracovních příležitostí	24,6 %	18,4 %	48,8 %	12,2 %	20,8 %	44,6 %	25,9 %
Dostupnost zdravotní péče	8,8 %	8,7 %	7,0 %	8,2 %	2,0 %	10,8 %	7,0 %
Místní cyklo doprava	17,5 %	18,4 %	39,5 %	14,3 %	14,9 %	46,2 %	23,3 %

PROCES, Průzkum kvality života občanů města Vítkova 2021

Otázka č. 7: Jak jste spokojen/a s následujícími oblastmi života ve Vašem městě?

Občané měli možnost ohodnotit oblasti kvality života také slovně, což většinou využívali k popisu důvodu své nespokojenosti s danou oblastí kvality života. Níže budou postupně vypsány důvody nespokojenosti občanů v různých oblastech kvality života od oblasti, ve které jsou nejméně spokojeni, až po oblast, se kterou jsou spokojeni nejvíce. U každé oblasti je vypsáno 10 nejčastějších odpovědí s jejich procentuálním zastoupením z veškerých slovních odpovědí v dané oblasti. Pokud bylo odpovědí méně, je jich uvedeno méně než 10, pokud jich bylo více, jsou další odpovědi dopsány v textu.

1. Místní cyklo doprava

Nejhůře byla v průzkumu hodnocena oblast místní cyklo dopravy. Většina odpovídajících sdělovala, že ve Vítkově chybí cyklostezky i cyklotrasy, druhou nejčastější výtka byla bezpečnost. Občané dále psali, že jsou cesty pro cyklisty špatně napojené, navrhovali, že pokud ve Vítkově nějaké cyklotrasy jsou, měly by být lépe označeny. Dále zmiňovali chybějící inline dráhu nebo alespoň rovnější úsek pro bruslaře. V tabulce níže je uvedeno 10 nejčastějších odpovědí, další odpovědi byly: uzamykatelné cykloboxy.

	Odpověď	Podíl
1.	Chybí cyklostezky	88 %
2.	Bezpečnost	16 %
3.	Špatně napojené	9 %
4.	Infotabule	8 %
5.	Propagace	7 %
6.	Značení	3 %
7.	Inline dráha	3 %
8.	Údržba	2 %
9.	Nabíjecí stanice pro elektrokola	1 %
10.	Cykloakce	0 %

2. Dostupnost zdravotní péče

Občanům v této oblasti chybí nejčastěji zubař, gynekolog, pediatr, oční. V tabulce níže je uvedeno 10 nejčastějších odpovědí, další odpovědi byly: plicní lékař, ORL, laboratoře, zdravotnické vybavení, klinický psycholog, otevřená lékárna o víkendu a psychiatr.

	Odpověď	Podíl
1.	Zubař	81 %
2.	Gynekolog	30 %
3.	Pediatr	24 %
4.	Oční	19 %
5.	Nemocnice	18 %
6.	Odborní lékaři	13 %
7.	Praktický lékař	13 %
8.	Ambulance	10 %
9.	Kožní	4 %
10.	Alergolog	4 %

3. Nabídka pracovních příležitostí

Zdaleka nejčastěji občané odpovídali, že je ve městě málo pracovních nabídek (56 % ze všech slovních odpovědí na tuto otázku). Přes 20 % občanů psalo, že by bylo potřeba zvýšit platy, dále by uvítali nové firmy ve městě i práci mimo město, 9 % odpovídajících popsalo potřebu zaměstnat nepřizpůsobivé, další odpovědi byly: brain-drain (odliv lidského kapitálu, lidově „odliv mozků“), podpora podnikatelům, protekce.

	Odpověď	Podíl
1.	Málo nabídek	56 %
2.	Zvýšit platy	21 %
3.	Nové firmy	18 %
4.	Práce mimo město	13 %
5.	Zaměstnat nepřizpůsobivé	9 %
6.	Brain-drain	7 %
7.	Podpora podnikatelům	5 %
8.	Protekce	1 %

4. Ekonomický rozvoj města v posledních letech

Až 31 % odpovídajících rozvedlo otázku odpovědí, že ekonomický rozvoj nezaznamenali, 11 % odpovídajících uvádělo, že město si volí špatné priority rozvoje a také, že chybí pracovní místa. Méně

časté odpovědi byly: zbytečné investice, chybí firmy, nejasná koncepce, požadavek na změnu vedení města, podpora malého a středního podnikání, málo investic, reklamace u investic. V tabulce níže je uvedeno 10 nejčastějších odpovědí, další odpovědi byly: investice přišly pozdě.

	Odpověď	Podíl
1.	Nezaznamenán ekonomický rozvoj	31 %
2.	Špatné priority	11 %
3.	Chybí pracovní místa	11 %
4.	Zbytečné investice	9 %
5.	Chybí firmy	8 %
6.	Nejasná koncepce	7 %
7.	Změna vedení města	5 %
8.	Podpora MSP	5 %
9.	Málo investic	5 %
10.	Reklamace u investic	3 %

5. Parkování

V oblasti parkování bylo zdaleka nejčastější sdělení občanů, že parkovišť je málo (83 % ze slovních odpovědí). Až 19 % odpovídajících psalo, že by se nemělo parkovat na náměstí nebo by se tam mělo zavést parkovné. Další odpovědi: chybí parkoviště u pošty, více placených parkovacích zón, hodně zákazů/omezení parkování.

	Odpověď	Podíl
1.	Málo parkovišť	83 %
2.	Neparkovat na náměstí	19 %
3.	Chybí parkoviště u pošty	9 %
4.	Více placených parkovacích zón	7 %
5.	Hodně zákazů	4 %
6.	Oprava parkovišť	0,4 %

6. Bezpečnost

Odpovědi na otázku bezpečnosti ve městě byly také seskupeny, a to na tyto oblasti: Romská komunita (60 % odpovědí), nedostatek pěších hlídek (13 %), večer nebezpečno (12 %), dvojí metr ze strany policie (10 %).

	Odpověď	Podíl
1.	Romská komunita	60 %
2.	Nedostatek pěších hlídek	13 %
3.	Večer nebezpečno	12 %
4.	Dvojí metr od policie	10 %
5.	Feťáci	9 %
6.	Agresivní mládež	6 %
7.	Nefunkční kamery	5 %
8.	Bezdomovci	5 %
9.	Krádeže	3 %

7. Nabídka společenského vyžití

U společenského vyžití občané uváděli nejčastěji málo akcí, chybějící akce pro mladé, taneční klub, komunitní centrum. V tabulce níže je uvedeno 10 nejčastějších odpovědí, další odpovědi byly: větší pestrost, větší využití KD, slavnosti, vánoční trhy.

	Odpověď	Podíl
1.	Málo akcí	13 %
2.	Akce pro mladé	6 %
3.	Taneční klub	6 %
4.	Komunitní centrum	6 %
5.	Více plesů	4 %
6.	Festivaly	3 %
7.	Podpora spolků	3 %
8.	Rodinné akce	1 %
9.	Farmářské trhy	1 %
10.	Letní akce	1 %

8. Celkový vzhled města

Při otázce na celkový vzhled města byly občany uváděny různorodé odpovědi, především: nečistota města, práce technických služeb (myšlen např. odpad mimo kontejnery a koše, údržba cest a chodníků apod.), hodně nepřizpůsobivých, stav budov, ubytovna, stav chodníků, neukázněnost občanů, stav silnic, stav parku, málo zeleně. V tabulce níže je uvedeno 10 nejčastějších odpovědí, další odpovědi byly: rozmístění kontejnerů, parkovací místa, stav náměstí, stav sportovišť, zdravotní péče, výměna vedení města, málo laviček, kultura, oprava pivovaru, málo dětských hřišť, sportovní vyžití, bez inovací.

	Odpověď	Podíl
1.	Nečistota města	32 %
2.	Práce technických služeb	25 %
3.	Hodně nepřizpůsobivých	12 %
4.	Stav budov	11 %
5.	Ubytovna	11 %
6.	Stav chodníků	11 %
7.	Neukázněnost občanů	10 %
8.	Stav silnic	10 %
9.	Stav parku	9 %
10.	Málo zeleně	8 %

9. Stav dopravy ve městě

U hodnocení dopravy ve městě si občané stěžovali na nevyhovující stav silnic (26 % ze všech slovních odpovědí), často se objevovala také žádost o stavbu obchvatu (14 %). Dále psali občané o nutnosti více omezení rychlosti, nutnosti zvýšit bezpečnost, nedostatečné plynulosti provozu, přáli si více semaforů. V tabulce níže je uvedeno 10 nejčastějších odpovědí, další odpovědi byly: údržba komunikací.

	Odpověď	Podíl
1.	Stav silnic	26 %
2.	Postavit obchvat	14 %
3.	Více omezení rychlosti	10 %
4.	Zvýšit bezpečnost	10 %
5.	Nedostatečná plynulost provozu	9 %
6.	Více semaforů	9 %
7.	Více kontrolovat parkování	8 %
8.	Chaotické dopravní značení	8 %
9.	Více kontrolovat řidiče	7 %
10.	Zlepšit MHD	4 %

10. Nabídka kulturního vyžití

V této oblasti byla nejčastější odpověď žádost o širší kulturní nabídku, dále koncerty kapel, divadlo a akce pro děti/mládež. V tabulce níže je uvedeno 10 nejčastějších odpovědí, další odpovědi byly: festivaly, změna vedení města, zájezdy za kulturou.

	Odpověď	Podíl
1.	Širší nabídka kultury	32 %
2.	Koncerty kapel	13 %
3.	Divadlo	12 %
4.	Akce pro děti/mládež	11 %
5.	Nedostatek akcí pořádaných městem	10 %
6.	Vyšší kvalita	7 %
7.	Lepší program Dne města	6 %
8.	Lepší propagace	5 %
9.	Taneční zábavy/ kluby	4 %
10.	Malé využití KD	3 %

11. Nabídka sportovního vyžití

V této oblasti byla nejčastější odpověď žádost o cyklostezku a častěji otevřená sportoviště.

	Odpověď	Podíl
1.	Cyklostezka	33 %
2.	Častěji otevřená sportoviště	20 %
3.	Kluziště	14 %
4.	Inline dráha	11 %
5.	Hřiště pro děti	9 %
6.	Krytý bazén	9 %
7.	Posilovna	9 %
8.	Rekonstrukce skateparku	8 %
9.	Přerozdělování financí	8 %
10.	Sportovní hala	6 %

12. Dostupnost sociálních služeb

Kromě 10 nejčastěji zmiňovaných odpovědí (viz tabulka níže) se objevovalo také: nerovné přidělování sociálních dávek, častější návštěva chráněné dílny, kulturní oblast.

	Odpověď	Podíl
1.	Služby ohledně seniorů	14 %
2.	Služby týkající se zdravotních komplikací	12 %
3.	Bankovní poradenství	8 %
4.	Rozšíření aktuální nabídky	5 %
5.	Sociální bydlení	4 %
6.	Denní stacionář	4 %
7.	Osvěta ohledně sociálních služeb	2 %
8.	Komunitní centrum	2 %
9.	Služby pro děti s problémy	2 %
10.	Nízké pracovní nasazení	2 %

13. Kvalita bydlení

Kromě 10 nejčastěji zmiňovaných odpovědí (viz tabulka níže) se objevovalo také: málo bezpečno.

	Odpověď	Podíl
1.	Nedostatek bytů	41 %
2.	Bydlení pro mladé	23 %
3.	Oprava městských bytů	10 %
4.	Nedostatek pozemků	10 %
5.	Nerovnost bydlení	8 %
6.	Více městských bytů	8 %
7.	Ubytovna	8 %
8.	Vysoká cena pozemků	8 %
9.	Drahé nájem	5 %
10.	Sociální bydlení	5 %

14. Činnost městského úřadu

Kromě 10 nejčastěji zmiňovaných odpovědí (viz tabulka níže) se objevovalo také: neřešené zdravotnictví, nelidský přístup.

	Odpověď	Podíl
1.	Neochota	30 %
2.	Nové vedení	16 %
3.	Pomalý přístup	10 %
4.	Zkostnatělé odbory	10 %
5.	Lepší komunikace	8 %
6.	Omezená pracovní doba	4 %
7.	Nedostatek pracovníků	3 %
8.	Chybí snaha	2 %
9.	Online záznam setkání zastupitelů	2 %

15. Činnost městské policie

	Odpověď	Podíl
1.	Řeší "zbytečnosti"	30 %
2.	Nejednotný metr	19 %
3.	Málo hlídek	19 %
4.	Nejsou vidět	12 %
5.	Méně pokutovat	5 %
6.	Krátká pracovní doba	5 %
7.	Kontrolují hlavně řidiče	5 %
8.	Rušení nočního klidu	3 %

16. Činnost Policie ČR

	Odpověď	Podíl
1.	Nejsou vidět	30 %
2.	Málo pěších hlídek	18 %
3.	Nejednotný metr	17 %
4.	Odkládají případy	8 %
5.	Nadměrná kontrola řidičů	7 %
6.	Pomalou reagují	6 %
7.	Méně pokutovat	2 %

17. Stav udržování veřejné zeleně

	Odpověď	Podíl
1.	Málo zeleně	29 %
2.	Údržba zeleně	25 %
3.	Stav parků	18 %
4.	Sekání trávy	14 %
5.	Nepořádek	9 %
6.	Stav jezírka	6 %
7.	Údržba pouze hlavních tras	5 %
8.	Relaxační zóny	4 %
9.	Málo posezení	3 %
10.	Stav náměstí	3 %

18. Kvalita životního prostředí

	Odpověď	Podíl
1.	Neekologické topení	30 %
2.	Úklid města	19 %
3.	Nedostatek kontejnerů	10 %
4.	Zápach ve městě	6 %
5.	Smog	4 %
6.	Obchvat města	3 %
7.	Obnova lesů	3 %

19. Veřejná železniční doprava

Kromě 10 nejčastěji zmiňovaných odpovědí (viz tabulka níže) se objevovalo také: vysoké ceny.

	Odpověď	Podíl
1.	Lepší návaznost	29 %
2.	Novější stroje	13 %
3.	Nepřístupná čekárna	10 %
4.	Rychlejší vlaky	6 %
5.	Oprava nádraží	4 %
6.	Chybí přístřešek	2 %
7.	Chybí WC	2 %
8.	Více přímých spojení	1 %
9.	Lepší informovanost	1 %
10.	Bezbariérový přístup	1 %

20. Síť mateřských, základních a středních škol

Kromě 10 nejčastěji zmiňovaných odpovědí (viz tabulka níže) se objevovalo také: hřiště ve školce, jazyková škola.

	Odpověď	Podíl
1.	Zrušit spojení škol	24 %
2.	Obnovení SŠ Podhradí	23 %
3.	Vyšší kvalita	16 %
4.	Kvalita gymnázia	12 %
5.	Více škol/školek	9 %
6.	Jesle	4 %
7.	Nedostatečné prostory na ZŠ	4 %
8.	Podpora města	3 %
9.	Lesní školka	3 %
10.	Montessoriho vzdělávání	2 %

21. Technická infrastruktura

Kromě 10 nejčastěji zmiňovaných odpovědí (viz tabulka níže) se objevovalo také: chybějící plynofikace, zimní údržba komunikací, prodloužit vodovod v Zálužném.

	Odpověď	Podíl
1.	Nekvalitní veřejné osvětlení	37 %
2.	Chybějící veřejné osvětlení	16 %
3.	Údržba kanálů	10 %
4.	Výstavba kanálů	7 %
5.	Oprava vodovodů	5 %
6.	Špatná koordinace oprav	4 %
7.	Rychlejší internet	4 %
8.	Nekvalitní opravy komunikací	3 %
9.	Nekvalitní městský rozhlas	1 %
10.	Renovovat telefonní síť	1 %

22. Odpadové hospodářství

Kromě 10 nejčastěji zmiňovaných odpovědí (viz tabulka níže) se objevovalo také: kompostéry chybí, centrum na tříděný odpad, černé skládky.

	Odpověď	Podíl
1.	Nedostatek kontejnerů na tříděný odpad	47 %
2.	Kontejner na bioodpad	15 %
3.	Častější vývoz kontejnerů	11 %
4.	Nedostatek odpadkových košů	9 %
5.	Nepořádek ve městě/ u kontejnerů	9 %
6.	Motivační program	9 %
7.	Práce popelářů	9 %
8.	Osvěta lidí	8 %
9.	Velkokapacitní kontejner	6 %
10.	Pracovní doba sběrného dvora	5 %

23. Vztahy s okolím (sousedé apod.)

	Odpověď	Podíl
1.	Romská menšina	37 %
2.	Neohleduplní sousedé	16 %
3.	Rušení nočního klidu	5 %
4.	Feťáci	4 %
5.	Bezdomovci	4 %

24. Síť obchodů

Kromě 10 nejčastěji zmiňovaných odpovědí (viz tabulka níže) se objevovalo také: opravný, farmářské trhy, tržnice.

	Odpověď	Podíl
1.	Oblečení	38 %
2.	Obuv	21 %
3.	Drogérie	13 %
4.	Papírnictví	7 %
5.	Knihkupectví	6 %
6.	PEPCO	5 %
7.	Zdravá výživa	4 %
8.	Kaufland	4 %
9.	Potřeby pro chovatele	3 %

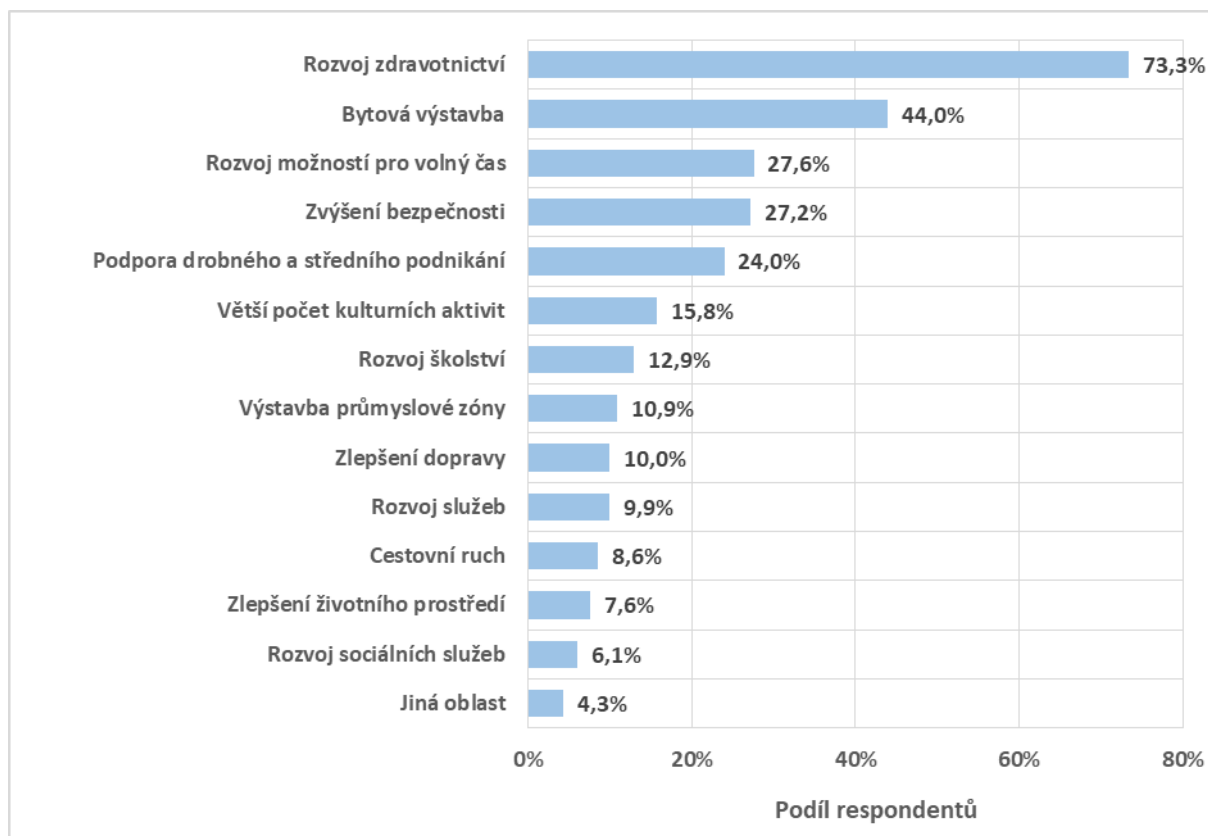
25. Veřejná autobusová doprava

	Odpověď	Podíl
1.	Častější spoje	31 %
2.	Zavedení rychlíků	8 %
3.	Změna poskytovatele	7 %
4.	Přístřešky nad zastávkami	6 %
5.	Blízká ubytovna	4 %
6.	Otevírací doba čekárny	4 %
7.	Neochota řidičů	3 %

Investice

Prostředky z rozpočtu města by občané směřovali nejvíce do rozvoje zdravotnictví (73,3 %), bytové výstavby (44,0 %), do rozvoje možností pro volný čas (27,6 %) a do zvýšení bezpečnosti (27,2 %). Téměř čtvrtina obyvatel (24,0 %) by dále uvítala investice do podpory drobného a středního podnikání. Veškeré možnosti směřování prostředků z rozpočtu města seřazené podle odpovědí občanů jsou zobrazeny na obrázku níže a jejich podrobné členění podle věkových kategorií a pohlaví uvádí následující tabulka, v oblasti „jiné“ uváděli občané: parkování, cyklostezky, chodníky, komunikace, kanalizace, demolice ubytovny, podpora kultury, krytý bazén, sportovní areál, úklid města, dětské centrum, MHD, plynofikace.

Obrázek 4.10: Do jakých oblastí by občané nejvíce směřovali prostředky z rozpočtu města



PROCES, Průzkum kvality života občanů města Vítkova 2021

Otázka č. 10: Do jaké oblasti byste nejvíce směřoval/a prostředky z rozpočtu města? Zaškrtněte 3 možnosti.

Tabulka 4.12: Do jakých oblastí by občané nejvíce směřovali prostředky z rozpočtu města podle pohlaví a věku

Oblast pro směřování prostředků města	Podíl respondentů						Celkem
	Muž			Žena			
	15 – 34 let	35 – 64 let	65 let a více	15 – 34 let	35 – 64 let	65 let a více	
Rozvoj zdravotnictví	63,0 %	63,4 %	74,4 %	77,8 %	78,5 %	86,0 %	73,3 %
Bytová výstavba	41,3 %	41,5 %	44,2 %	44,4 %	42,4 %	52,6 %	44,0 %
Rozvoj možností pro volný čas	32,6 %	31,7 %	4,7 %	40,0 %	39,6 %	3,5 %	27,6 %
Zvýšení bezpečnosti	28,3 %	25,6 %	27,9 %	22,2 %	31,9 %	24,6 %	27,2 %
Podpora drobného a středního podnikání	13,0 %	29,3 %	25,6 %	17,8 %	25,7 %	26,3 %	24,0 %
Větší počet kulturních aktivit	23,9 %	9,8 %	11,6 %	24,4 %	17,4 %	12,3 %	15,8 %
Rozvoj školství	17,4 %	8,5 %	7,0 %	24,4 %	13,2 %	10,5 %	12,9 %
Výstavba průmyslové zóny	15,2 %	12,2 %	14,0 %	6,7 %	8,3 %	10,5 %	10,9 %
Zlepšení dopravy	15,2 %	14,6 %	11,6 %	4,4 %	6,2 %	7,0 %	10,0 %
Rozvoj služeb	13,0 %	6,1 %	9,3 %	11,1 %	9,0 %	14,0 %	9,9 %
Cestovní ruch	2,2 %	14,6 %	11,6 %	6,7 %	5,6 %	8,8 %	8,6 %
Zlepšení životního prostředí	6,5 %	11,0 %	9,3 %	6,7 %	6,9 %	3,5 %	7,6 %
Rozvoj sociálních služeb	2,2 %	4,9 %	11,6 %	4,4 %	6,3 %	8,8 %	6,1 %
Jiná oblast	4,3 %	7,3 %	0,0 %	6,7 %	3,5 %	1,8 %	4,3 %

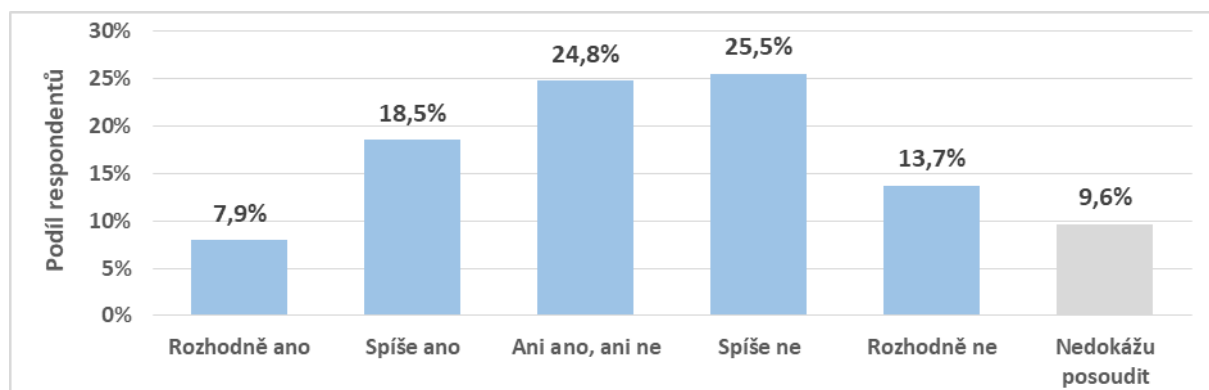
PROCES, Průzkum kvality života občanů města Vítkova 2021

Otázka č. 10: Do jaké oblasti byste nejvíce směřoval/a prostředky z rozpočtu města? Zaškrtněte 3 možnosti.

Bezpečnost

Pocit bezpečí byl již hodnocen u otázky výše. Občané nejčastěji uváděli, že se spíše bezpečně necítí (25,5 % obyvatel), 13,7 % uvedlo, že se rozhodně bezpečně necítí. Další čtvrtina odpovědí byla neutrální, tedy „ani ano, ani ne“. Hodnocení je níže podrobněji rozepsáno podle pohlaví a věku občanů.

Obrázek 4.11: Pocit bezpečí ve městě (cítíte se bezpečně)



PROCES, Průzkum kvality života občanů města Vítkova 2021
Otázka č. 11: Cítíte se ve svém místě bydliště bezpečně?

Tabulka 4.13: Pocit bezpečí ve městě (cítíte se bezpečně) podle pohlaví a věku

Hodnocení bezpečnosti	Muž			Žena			Celkem
	15 – 34 let	35 – 64 let	65 let a více	15 – 34 let	35 – 64 let	65 let a více	
Rozhodně ano	13,0 %	5,8 %	9,3 %	2,0 %	8,8 %	9,2 %	7,9 %
Spíše ano	20,4 %	19,4 %	18,6 %	16,3 %	20,6 %	13,8 %	18,5 %
Ani ano, ani ne	13,0 %	28,2 %	25,6 %	28,6 %	26,5 %	23,1 %	24,8 %
Spíše ne	31,5 %	27,2 %	20,9 %	32,7 %	21,6 %	21,5 %	25,5 %
Rozhodně ne	13,0 %	8,7 %	9,3 %	20,4 %	18,6 %	12,3 %	13,7 %
Nedokážu posoudit	9,3 %	10,7 %	16,3 %	0,0 %	3,9 %	20,0 %	9,6 %
Celkem	100,0 %	100,0 %	100,0 %	100,0 %	100,0 %	100,0 %	100,0 %

PROCES, Průzkum kvality života občanů města Vítkova 2021
Otázka č. 11: Cítíte se ve svém místě bydliště bezpečně?

Součástí otázky byla také možnost popsat, které lokality jsou dle občanů nebezpečné. Jsou to především ubytovna u autobusového nádraží /Penny (byla označena v 74 % otevřených odpovědích, také z důvodu, že u Penny mohou děti vběhnout do vozovky), dále všeobecně romské oblasti (34 %), vlakové nádraží (19 %), park a KD (15 %), ulice Husova (13 %), Opavská (12 %), Náměstí (9 %), Švermova (5 %), oblasti s chybějícím osvětlením (5 %). Občané dále uváděli přítomnost drogově závislých, boční uličky, Oderskou, Podloubí, krádeže, přítomnost bezdomovců, oblast okolí stadionu, Budišovskou u Lidlu, Klokočovskou, centrum, nebezpečné chodníky, násilí všeobecně a v jednom případě špinu.

Městský úřad

Pro zjišťování informací o dění ve městě uvádějí občané, že převážně využívají internet a sociální sítě a osobní kontakt se sousedy a známými. Významně jsou využívány také webové a facebookové stránky města, čtvrtina obyvatel často využívá místní tisk. Méně často, přesto však významně, je zastoupeno zjišťování informací skrze prospekty a letáky. Nejméně jsou využívány schůze a veřejná zasedání zastupitelstva a úřední deska. I tyto dva poslední, nejméně zastoupené zdroje informací o dění ve městě, však alespoň občas využívá minimálně čtvrtina občanů Vítkova. Dalšími jmenovanými zdroji informací jsou: mobilní rozhlas, tisk, jednání s vedením města, osobní návštěva úřadů, místní rozhlas a kosmetické služby.

Tabulka 4.14: Využívání zdrojů informací o dění ve městě

Zdroj informací	Často využívám	Občas využívám	Vůbec nevyžívám	Nedokážu posoudit	Celkem
Internet, sociální sítě	50,6 %	25,7 %	5,5 %	18,2 %	100,0 %
Osobní kontakt se sousedy a známými	48,0 %	31,9 %	3,1 %	17,0 %	100,0 %
Webové stránky města	35,0 %	42,9 %	6,7 %	15,3 %	100,0 %
Facebook města	31,4 %	23,0 %	23,3 %	22,3 %	100,0 %
Místní tisk	25,1 %	36,8 %	20,1 %	17,9 %	100,0 %
Prospekty, letáky	15,1 %	41,0 %	18,9 %	24,9 %	100,0 %
Schůze, veřejné zasedání zastupitelstva	6,7 %	21,1 %	47,7 %	24,5 %	100,0 %
Úřední deska	6,3 %	30,8 %	41,8 %	21,2 %	100,0 %
Jiné, uveďte níže	3,1 %	2,2 %	3,1 %	91,6 %	100,0 %

PROCES, Průzkum kvality života občanů města Vítkova 2021

Otázka č. 12: Do jaké míry využíváte při získávání informací o dění ve městě?

Podněty ke změnám ve městě

Předposlední otázkou občané sdělovali, co by se ve městě mělo rozhodně změnit. Nejčastější odpovědi uváděly změnu vedení města, ale také zajistit bezpečnost ve městě, zajistit kulturní vyžití ve městě (výstavy, koncerty, kluby, divadla, kino atd.), zajistit kvalitní služby (bankovní, zdravotnické...), vybudovat/opravit rezidenční domy, vybudovat cyklostezky, vybudovat sportovní infrastrukturu (stadion, kluziště, inline dráhy, workoutové hřiště atd.), zbourat ubytovnu, zajistit pracovní příležitosti.

Obrázek 4.12: Co by se ve městě mělo rozhodně změnit



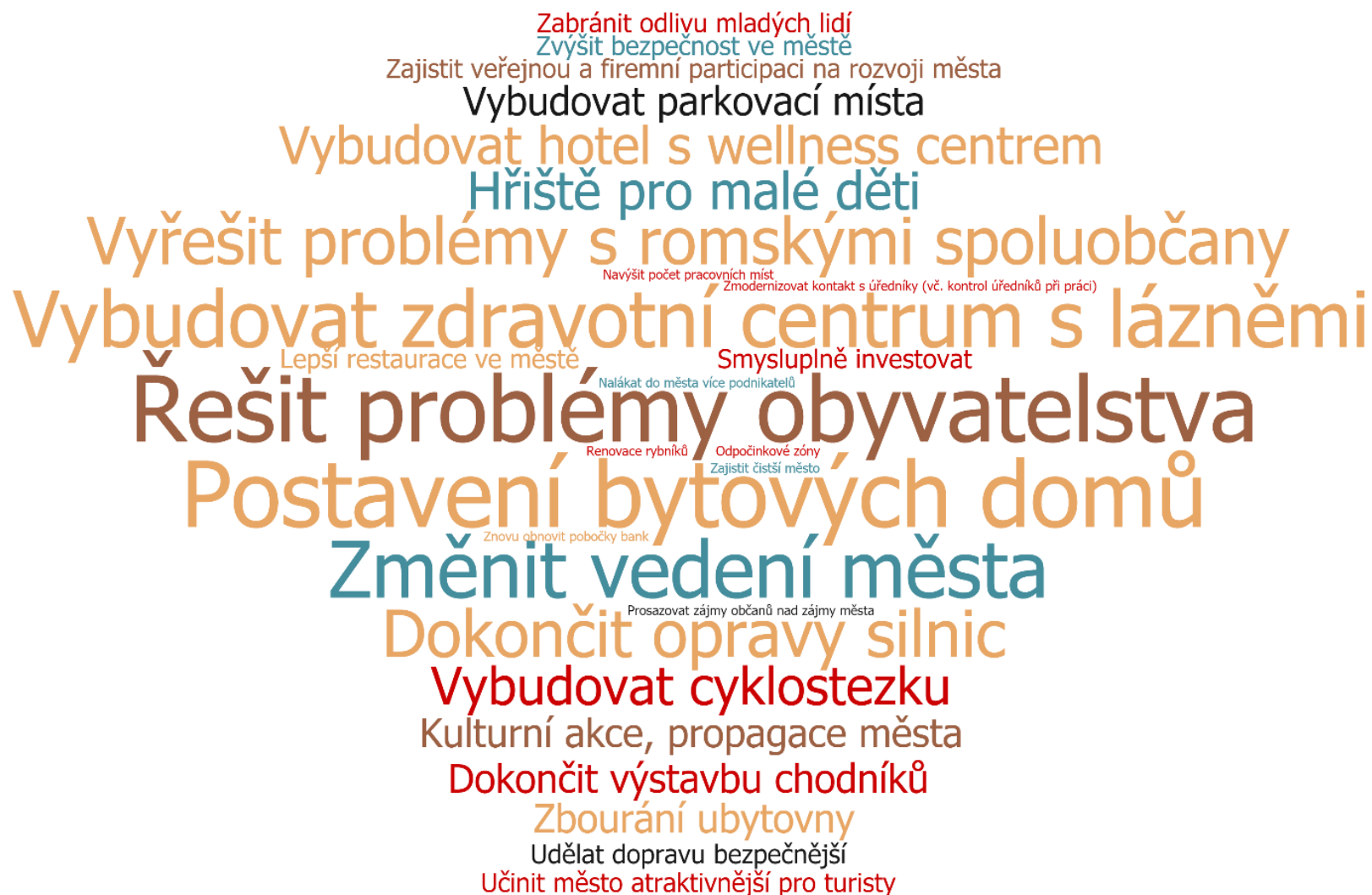
PROCES, Průzkum kvality života občanů města Vítkova 2021

Otázka č. 13: Co by se ve městě mělo rozhodně změnit?

Podněty k rozvoji města

Poslední otevřenou otázkou na téma podnětů k rozvoji města Vítkova bylo zpracováno 162 odpovědí. Nejčtenější odpovědí bylo postavení bytových domů a skutečně začít řešit problémy obyvatelstva. Dále vybudovat zdravotní centrum s lázněmi, změnit vedení města, dokončit opravy silnic, vyřešit problémy s romskými spoluobčany, hřiště pro malé děti.

Obrázek 4.13: Máte nějaké další podněty vedoucí k rozvoji města?



PROCES, Průzkum kvality života občanů města Vítkova 2021
Otázka č. 14: Máte nějaké další podněty vedoucí k rozvoji města?

Dotazník



Evropská unie
Evropský sociální fond
Operační program Zaměstnanost

DOTAZNÍK PRO PRŮZKUM SPOKOJENOSTI OBČANŮ MĚSTA VÍTKOVA A JEHO MÍSTNÍCH ČÁSTÍ

Vážení občané Vítkova a jeho místních částí,

obracíme se na vás s žádostí o spolupráci při tvorbě **Strategického plánu rozvoje města Vítkova**. Pomocí tohoto výzkumu máte možnost pojmenovat problémy svého města, vyjádřit představy o něm a definovat směr, kam by se mělo do budoucna ubírat. Proto vás chceme požádat o zodpovězení několika otázek. Vaše spolupráce je dobrovolná a zároveň vás ujistujeme, že údaje, které nám poskytnete, zůstanou anonymní a nebudou komerčně využity.

Společnost PROCES – Centrum pro rozvoj obcí a regionů, s.r.o., která zpracovává tento dotazník pro město Vítkov, je registrována Úřadem pro ochranu osobních údajů a jako správce se řídí zákonem č. 110/2019 Sb., o zpracování osobních údajů a dodržuje standardy kvality a etický kodex mezinárodní asociace ESOMAR.

Tento dotazník je možné vyplnit v papírové podobě nebo elektronicky prostřednictvím odkazu na webových stránkách: <https://vitkov.rozvoj-obce.cz>. U každé otázky zvolte prosím nejvhodnější odpověď z dané škály, u otevřených otázek se pokuste co nejlépe vystihnout podstatu věci. Pro sdělení informací ke konkrétním místním částem využijte sérii otevřených otázek, kde máte možnost konkrétní problémy do dotazníku dopsat slovně a uvést, které místní části se problém týká.

Dotazník je určen pro osoby starší 15 let a bude vyplňován pouze za jednu osobu, nikoliv za domácnost. Pokud jste již jednou tento dotazník vyplnili (elektronicky/v papírové formě/s tazatelem), už jej prosím znovu nevyplňujte.

Pokud budete potřebovat bližší informace, uvádíme kontaktní osoby:

Za společnost provádějící dotazníkové šetření:

Bc. Linda Vyvialová, tel.: 595 136 023, mobil: 733 734 307, email: linda.vyvialova@rozvoj-obce.cz

Ing. Ivana Foldynová, Ph.D., mobil: 733 343 248, email: ivana.foldynova@rozvoj-obce.cz

Za město Vítkov:

Daniela Olbertová, tel.: 556 312 253, mobil: 737 238 728, email: olbertova@vitkov.info

Předem děkujeme za vaši laskavost a věnovaný čas.

Dotazník je určen pouze pro osoby od 15 let s bydlištěm ve městě Vítkov

1. Bydlíte ve městě Vítkov?

- 1) ANO
- 2) NE – ukončete vyplňování dotazníku (dotazník je určen pouze pro obyvatele Vítkova)

2. Ve kterém roce jste se narodil/a?

..... – pokud jste vyplnil/a rok 2007 a vyšší, ukončete vyplňování dotazníku (dotazník je určen pouze pro osoby ve věku od 15 let)

3. Jaké slovní spojení se Vám vybaví, když se řekne Vítkov?

.....
.....



Evropská unie
Evropský sociální fond
Operační program Zaměstnanost

4. Co se podle Vás ve Vítkově v poslední době nejvíce povedlo?

.....
.....
.....

5. Co postrádáte ve městě Vítkov, co Vám zde chybí?

1.
2.
3.

6. Jak jste celkově spokojen/a s životem ve městě Vítkov?

1 velmi nespokojen/a, 5 velmi spokojen/a, -1 nedokážu posoudit

1	2	3	4	5	-1
---	---	---	---	---	----

7. Jak jste spokojen/a s následujícími oblastmi života ve Vašem městě?

1 velmi nespokojen/a, 5 velmi spokojen/a, -1 nedokážu posoudit

	1	2	3	4	5	-1
1) S celkovým vzhledem Vašeho města? (Vzhled veřejných prostranství, stav budov, udržování čistoty, množství veřejné zeleně apod.) - Jaké hlavní nedostatky v této oblasti shledáváte?						
2) Se stavem udržování veřejné zeleně ve Vašem městě? - Jaké hlavní nedostatky v této oblasti shledáváte?						
3) S kvalitou životního prostředí ? - Jaké hlavní nedostatky v této oblasti shledáváte?						
4) S odpadovým hospodářstvím ? (Např. odvoz odpadu, počet a dostupnost kontejnerů a kontejnerů na tříděný odpad, provoz sběrného dvoru, kompostárny...) - Jaké hlavní nedostatky v této oblasti shledáváte?						
5) S kvalitou bydlení ? - Jaké hlavní nedostatky v této oblasti shledáváte?						
6) S dostupností sociálních služeb ve městě? - Které druhy sociálních služeb ve městě postrádáte, které dlouhodobě chybí?						



1 velmi nespokojen/a, 5 velmi spokojen/a, -1 nedokážu posoudit

7) S dostupností zdravotní péče ve městě? - Které druhy zdravotní péče, popř. která zdravotní zařízení ve městě postrádáte?	1	2	3	4	5	-1
8) S nabídkou sportovního vyžití ve městě? - Co v oblasti sportu ve městě postrádáte?	1	2	3	4	5	-1
9) S nabídkou kulturního vyžití ve městě? - Co v této oblasti postrádáte?	1	2	3	4	5	-1
10) S nabídkou společenského vyžití ve městě? - Co v této oblasti postrádáte?	1	2	3	4	5	-1
11) Se sítí mateřských, základních a středních škol ve městě? - Co v této oblasti postrádáte?	1	2	3	4	5	-1
12) Se sítí obchodů ve městě? - Které typy obchodů ve městě postrádáte, popř. jaké hlavní nedostatky sledujete?	1	2	3	4	5	-1
13) S veřejnou autobusovou dopravou ? - Co v oblasti autobusové dopravy postrádáte a jaké hlavní nedostatky sledujete?	1	2	3	4	5	-1
14) S veřejnou železniční dopravou ? - Co v oblasti vlakové dopravy postrádáte a jaké hlavní nedostatky sledujete?	1	2	3	4	5	-1
15) S parkováním ve městě? - Jaké hlavní problémy v této oblasti sledujete?	1	2	3	4	5	-1
16) Se stavem dopravy ve městě? - Jaké hlavní problémy v této oblasti sledujete?	1	2	3	4	5	-1
17) S místní cyklodopravou (cyklostezky a cyklotrasy) ? - Co v této oblasti postrádáte?	1	2	3	4	5	-1



1 velmi nespokojen/a, 5 velmi spokojen/a, -1 nedokážu posoudit

18) S technickou infrastrukturou ve městě? (Vodovody a kanalizace, rozvod plynu a elektrické energie, veřejné osvětlení apod.) - Jaké hlavní nedostatky v této oblasti shledáváte?	1	2	3	4	5	-1
19) S ekonomickým rozvojem města v posledních několika letech? - Jaké hlavní nedostatky v této oblasti shledáváte?	1	2	3	4	5	-1
20) S nabídkou pracovních příležitostí ve městě? - Jaké hlavní problémy v této oblasti shledáváte?	1	2	3	4	5	-1
21) Se vztahy s okolím (sousedé apod.) - Jaké hlavní problémy v této oblasti shledáváte?	1	2	3	4	5	-1
22) S bezpečností ve městě. - Jaké hlavní problémy v této oblasti shledáváte?	1	2	3	4	5	-1
23) S činností Policie ČR ve městě Vítkov? - Jaké hlavní problémy v této oblasti shledáváte?	1	2	3	4	5	-1
24) S činností městské policie ve městě Vítkov? - Jaké hlavní problémy v této oblasti shledáváte?	1	2	3	4	5	-1
25) S činností městského úřadu ve městě Vítkov? - Jaké hlavní problémy v této oblasti shledáváte?	1	2	3	4	5	-1

8. Rozvíjelo se město v posledních deseti letech dle Vašeho názoru?

Rozhodně ne	Spíše ne	Ani ano, ani ne	Spíše ano	Rozhodně ano	Nedokážu posoudit
<input type="radio"/>	<input type="radio"/>	<input type="radio"/>	<input type="radio"/>	<input type="radio"/>	<input type="radio"/>

9. Jak vnímáte budoucnost Vašeho města: Bude se město rozvíjet?

Rozhodně ne	Spíše ne	Ani ano, ani ne	Spíše ano	Rozhodně ano	Nedokážu posoudit
<input type="radio"/>	<input type="radio"/>	<input type="radio"/>	<input type="radio"/>	<input type="radio"/>	<input type="radio"/>



Evropská unie
Evropský sociální fond
Operační program Zaměstnanost

10. Do jaké oblasti byste nejvíce směřoval/a prostředky z rozpočtu města? Zaškrtněte 3 možnosti.

- | | |
|---|-----------------------------------|
| 1) bytová výstavba | 8) rozvoj školství |
| 2) rozvoj sociálních služeb | 9) rozvoj zdravotnictví |
| 3) větší počet kulturních aktivit | 10) rozvoj možností pro volný čas |
| 4) zlepšení dopravy | 11) rozvoj služeb |
| 5) zvýšení bezpečnosti | 12) výstavba průmyslové zóny |
| 6) podpora drobného a středního podnikání | 13) zlepšení životního prostředí |
| 7) cestovní ruch | jiné, uveďte: |

11. Cítíte se ve svém místě bydliště bezpečně?

1 rozhodně ano; 5 rozhodně ne; -1 *nemohu posoudit*

1	2	3	4	5	-1
---	---	---	---	---	----

Které lokality ve městě Vítkov považujete za nebezpečné a proč?

.....
.....

12. Do jaké míry využíváte při získávání informací o dění ve městě?

	Vůbec nevyžívám	Občas využívám	Často využívám	Nedokážu posoudit
1) úřední desku	<input type="radio"/>	<input type="radio"/>	<input type="radio"/>	<input type="radio"/>
2) webové stránky města	<input type="radio"/>	<input type="radio"/>	<input type="radio"/>	<input type="radio"/>
3) facebook města	<input type="radio"/>	<input type="radio"/>	<input type="radio"/>	<input type="radio"/>
4) místní tisk	<input type="radio"/>	<input type="radio"/>	<input type="radio"/>	<input type="radio"/>
5) osobní kontakt se sousedy a známými	<input type="radio"/>	<input type="radio"/>	<input type="radio"/>	<input type="radio"/>
6) schůze, veřejné zasedání zastupitelstva	<input type="radio"/>	<input type="radio"/>	<input type="radio"/>	<input type="radio"/>
7) prospekty, letáky	<input type="radio"/>	<input type="radio"/>	<input type="radio"/>	<input type="radio"/>
8) internet, sociální sítě	<input type="radio"/>	<input type="radio"/>	<input type="radio"/>	<input type="radio"/>
9) jiné, uveďte:	<input type="radio"/>	<input type="radio"/>	<input type="radio"/>	<input type="radio"/>

13. Co by se ve městě mělo rozhodně změnit?

.....
.....

14. Máte nějaké další podněty vedoucí k rozvoji města?

.....
.....
.....
.....



Evropská unie
Evropský sociální fond
Operační program Zaměstnanost

Blok identifikace respondenta

15. Pohlaví

3) Muž	<input type="radio"/>
4) Žena	<input type="radio"/>

16. Ve které části města Vítkova bydlíte?

1) Jelenice	<input type="radio"/>
2) Klokočov	<input type="radio"/>
3) Lhotka u Vítkova	<input type="radio"/>
4) Nové Těchanovice	<input type="radio"/>
5) Podhradí	<input type="radio"/>
6) Prostřední Dvůr	<input type="radio"/>
7) Vítkov	<input type="radio"/>
8) Zálužné	<input type="radio"/>

17. Jak dlouho žijete ve městě?

1) Od narození	<input type="radio"/>
2) Přistěhoval (a) jsem se předlety Z důvodu	<input type="radio"/>

18. Jaké je Vaše nejvyšší dosažené vzdělání?

1) Bez vzdělání nebo základní vzdělání	<input type="radio"/>
2) Střední bez maturity	<input type="radio"/>
3) Střední s maturitou příp. vyšší odborné vzdělání	<input type="radio"/>
4) Vysokoškolské vzdělání	<input type="radio"/>

19. Do jaké skupiny dle své ekonomické aktivity patříte?

1) Zaměstnanec	<input type="radio"/>
2) Důchodce	<input type="radio"/>
3) Student	<input type="radio"/>
4) Nezaměstnaná/ý	<input type="radio"/>
5) Podnikatel	<input type="radio"/>
6) V domácnosti	<input type="radio"/>

Děkujeme za vyplnění dotazníku.

ID tazatele (vyplní pouze tazatel v terénu):

4.2 PŘÍLOHA Č. 2: PRŮZKUM PODNIKATELSKÉHO PROSTŘEDÍ

Průzkum byl realizován na základě potřeb zjištění subjektivního pocitu vnímání podnikatelského prostředí ve Vítkově. Dotazníkové šetření a příprava dotazníku byla provedena společností PROCES – Centrum pro rozvoj obcí a regionů, s.r.o. a finální podoba dotazníku byla schválena ze strany města. Realizace průzkumu byla nastavena takovým způsobem, aby zpracovatel získal od podnikatelů potřebné informace k tvorbě strategického dokumentu. Tazatelé, kteří průzkum prováděli, dodržují etický kodex výzkumníka mezinárodní asociace ESOMAR a respektují zásady ochrany dat Úřadu pro ochranu osobních údajů.

Způsob vyhodnocení

Za účelem zpracování nestrukturovaných dat/textů bylo využito principu analýzy zakotvené teorie, v rámci které jsou zachyceny jevy a jejich souvislosti. Analýza dat je postavena na hledání pojmů, které se zkoumaným jevem souvisí a dále byly odhalovány vztahy mezi nimi. Vyhodnocení získaných dat je zpracováno do několika způsobů vizualizace pomocí moderních metod s možností jejich vzájemného propojení (např. tabulky, grafy), které zachycují nejrůznější oblasti zájmů, cílů, priorit.

Průběh průzkumu

Datum sběru: 9. 3. – 4. 4. 2021

Počet respondentů: 20

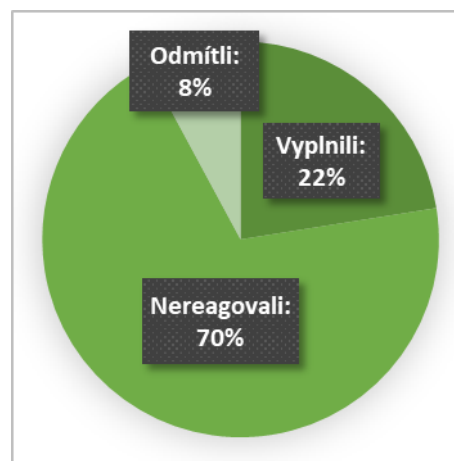
Podnikatelské subjekty byly v první fázi osloveny e-mailem ze strany města a následně ze strany zpracovatele byly oslovovány také telefonicky. O průzkumu podnikatelského prostředí byli veřejnost i podnikatelské subjekty rovněž informováni prostřednictvím webových stránek města Vítkova a na facebookovém profilu města. Dotazníky byly zaslány 89 podnikatelským subjektům dle databází podnikatelských subjektů města Vítkova. Celkem 7 subjektů se průzkumu odmítlo zúčastnit a 62 subjektů se nevyjádřilo vůbec.

Tabulka 4.15: Počet oslovených podnikatelských subjektů a jejich reakcí

Dotazníkové šetření	Počet
Celkem osloveno	89
Odmítli zúčastnit se průzkumu	7
Bez reakce	62
Celkem vyplněno dotazníků	20

Zdroj: PROCES, Průzkum podnikatelského prostředí města Vítkova, 2021

Obrázek 4.14: Podíl oslovených podnikatelských subjektů



Zdroj: PROCES, Průzkum podnikatelského prostředí města Vítkova, 2021

Průzkumu se zúčastnilo 6 podnikatelských subjektů bez zaměstnanců a 6, které mají do 10 zaměstnanců. Mezi 50 a 250 zaměstnanci mají 4 podnikatelské subjekty, které se průzkumu zúčastnily, z toho jeden zaměstnává více než 250 osob.

Tabulka 4.16: Velikostní struktura respondentů

Počet zaměstnanců	Počet respondentů	%
bez zaměstnanců	6	30,0 %
do 10 zaměstnanců	6	30,0 %
do 25 zaměstnanců	4	20,0 %
do 50 zaměstnanců	0	0,0 %
do 250 zaměstnanců	3	15,0 %
více než 250 zaměstnanců	1	5,0 %
Celkem	20	100,0 %

Zdroj: PROCES, Průzkum podnikatelského prostředí města Vítkova, 2021

Mezi respondenty byly nejvíce zastoupeny firmy působící ve stavebnictví (21,7 %) a v odvětví obchod, opravy motorových vozidel a výrobků (21,7 %). Významněji byly zastoupeny také firmy působící ve zpracovatelském průmyslu (17,4 %), dále v odvětví doprava, skladování a spoje (13,0 %) a ostatní veřejné, sociální a osobní služby (13,0 %). Celkový přehled respondentů dle odvětví podnikatelské činnosti je uveden v následující tabulce.

Tabulka 4.17 Odvětví podnikatelské činnosti respondentů

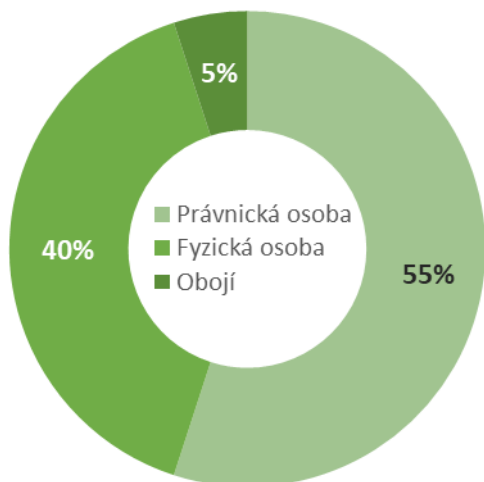
Odvětví	Počet	Podíl
Stavebnictví	5	21,7 %
Obchod, opravy motorových vozidel a výrobků	5	21,7 %
Zpracovatelský průmysl	4	17,4 %
Doprava, skladování a spoje	3	13,0 %
Ostatní veřejné, sociální a osobní služby	3	13,0 %
Zemědělství, myslivost, lesnictví	1	4,3 %
Ubytování a stravování	1	4,3 %
Činnosti v oblasti nemovitostí, pronájmu	1	4,3 %
Výroba a rozvod elektřiny, plynu a vody	0	0,0 %
Finanční zprostředkování	0	0,0 %
Vzdělávání	0	0,0 %
Zdravotní a sociální péče, veterinární činnost	0	0,0 %

Zdroj: PROCES, Průzkum podnikatelského prostředí města Vítkova, 2021

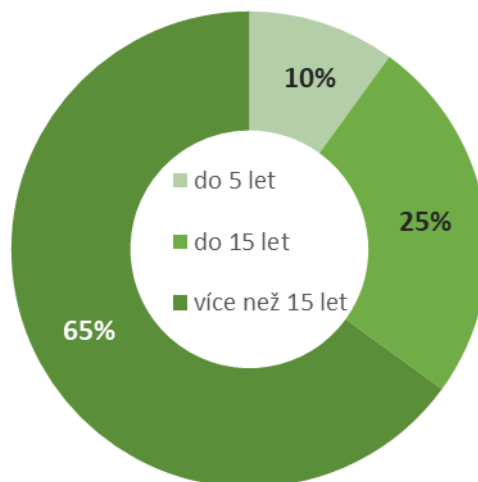
Pozn.: Firmy, které uvedly dvě odvětví podnikatelské činnosti, jsou v tabulce započítány dvakrát.

Většina respondentů ve Vítkově provozuje svou podnikatelskou činnost jako právnická osoba (55 %), 40 % respondentů podniká jako osoba fyzická. U 5 % respondentů bylo zjištěno, že podnikají jako osoba právnická i jako osoba fyzická. Z obrázků níže dále vyplývá, že většina respondentů podniká ve Vítkově více než 15 let. Průzkumu se účastnilo 10 % respondentů, jejichž podnikání netrvá déle než 5 let.

Obrázek 4.15: Podíl fyzických a právnických osob



Obrázek 4.16: Délka podnikání veškerých respondentů

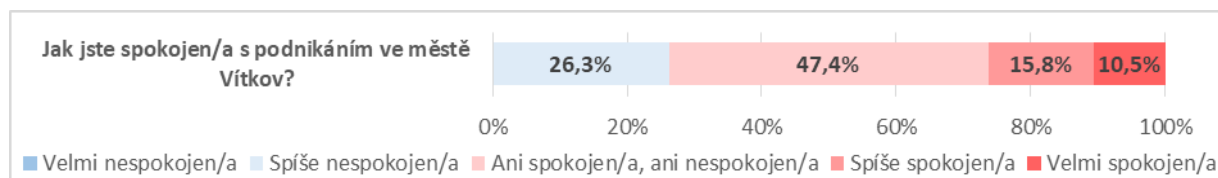


Zdroj: PROCES, Průzkum podnikatelského prostředí města Vítkova, 2021

1. Jak jste spokojen/a s podnikáním ve městě Vítkov?

U otázky, jak jsou s podnikáním ve Vítkově spokojeni, mírně převažovali spokojení. Spíše nespokojeno je 26,3 % respondentů, pozitivní odpovědi „spíše spokojen/a“ a „velmi spokojen/a“ zvolilo také 26,3 % respondentů, z toho velmi spokojeno je 10,5 %. Nejčastější odpovědí byla střední varianta „ani spokojen/a, ani nespokojen/a“, kterou zvolilo 47,4 % respondentů.

Obrázek 4.17: Spokojenost s podnikáním ve městě



Zdroj: PROCES, Průzkum podnikatelského prostředí města Vítkova, 2021

2. Které z uvedených faktorů nejvíce omezují rozvoj Vašeho podnikání ve Vítkově?

Respondenti dále hodnotili, které faktory je v podnikání ve Vítkově omezují. Jedná se především o ekonomickou situaci v regionu, nedostatek kvalifikované pracovní síly, dále současnou ekonomickou situaci v ČR a vzdálenost od hlavního a krajského města (od center). Další častěji uváděné odpovědi jsou doprava a cena práce. Jeden respondent uvedl, že mu v podnikání brání špatná součinnost s městem, kterou dále popisoval jako nezáměr ze strany města.

Tabulka 4.18: Faktory omezující podnikání respondentů

Omezující faktory	Podíl respondentů
Ekonomická situace v našem regionu	65,0 %
Nedostatek kvalifikované pracovní síly	40,0 %
Současná ekonomická situace v ČR	30,0 %
Vzdálenost od center (hlavní a krajské město)	30,0 %
Doprava	20,0 %
Cena práce	20,0 %
Domácí konkurence	10,0 %
Dostupnost financí/úvěrů	5,0 %

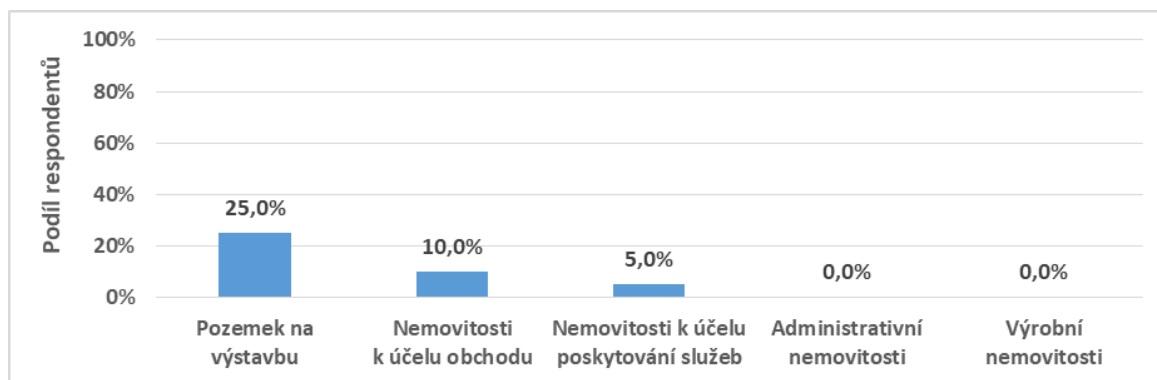
Omezující faktory	Podíl respondentů
Legislativní omezení	5,0 %
Cena materiálů (vstupních surovin)	5,0 %
Ceny energií	5,0 %
Jiné	5,0 %
Zahraniční konkurence	0,0 %

Zdroj: PROCES, Průzkum podnikatelského prostředí města Vítkova, 2021

3. Zvažujete v následujících letech expanzi a s tím spojenou potřebu nalezení vhodné nemovitosti či pozemku?

Celkem 30,0 % respondentů zvažuje v následujících letech expanzi a s tím spojenou potřebu nalezení nemovitosti. Nejčastěji se jedná o pozemek na výstavbu, který uvedla čtvrtina všech respondentů, dalšími nemovitostmi, o kterých respondenti zvažují, jsou nemovitosti k účelu obchodu a také nemovitost k účelu poskytování služeb. Žádný z respondentů nevedl potřebu nalezení administrativní nemovitosti ani výrobní nemovitosti.

Obrázek 4.18: Potřeba nalezení vhodné nemovitosti/pozemku podnikatelů

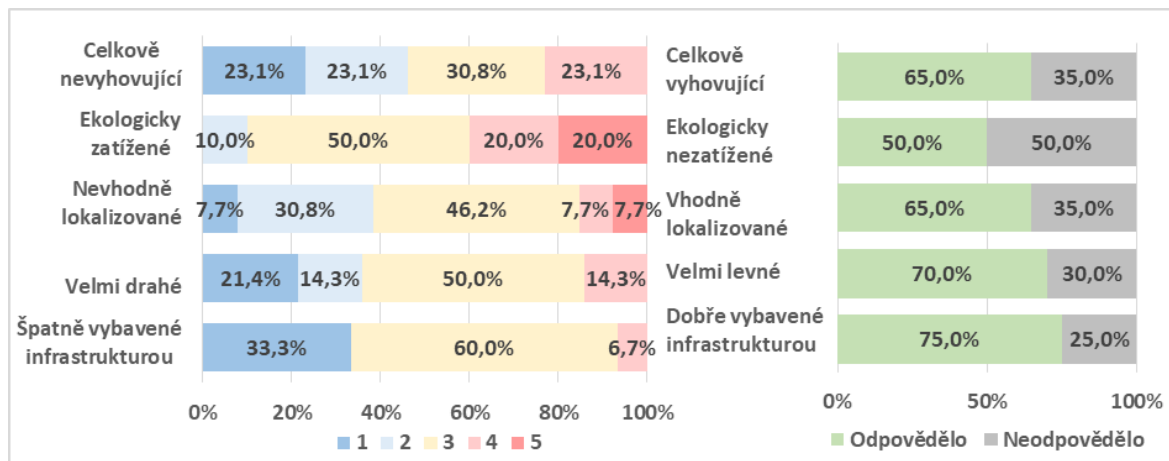


Zdroj: PROCES, Průzkum podnikatelského prostředí města Vítkova, 2021

4. Pozemky a objekty ve Vítkově a nejbližším okolí využitelné pro podnikání jsou dle Vašeho názoru:

Pozemky a objekty ve Vítkově a nejbližším okolí jsou dle respondentů celkově spíše nevyhovující, časté byly názory, že jsou poměrně drahé, nevhodně lokalizované a především špatně vybavené infrastrukturou. Naopak dobře hodnotili respondenti ekologické zatížení pozemků.

Obrázek 4.19: Pozemky a objekty ve Vítkově a nejbližším okolí



Zdroj: PROCES, Průzkum podnikatelského prostředí města Vítkova, 2021

5. Které oblasti rozvoje by mělo město podle Vašeho názoru prioritně řešit? (vyberte max. 3 možnosti)

Ve výběru oblastí rozvoje, které by mělo město prioritně řešit, kde si každý respondent mohl zvolit max. 3 možnosti, převládala oblast Podpora malého a středního podnikání (zvolilo ji 55,0 % respondentů). Dalšími oblastmi byly Doprava ve městě, parkování (35,0 %), Údržba a opravy silnic ve městě (35,0 %), Přilákání investorů (30,0 %). Veškeré oblasti investic jsou vypsány v následující tabulce. Možnost „Jiné“ zvolili 2 respondenti a popsali, že by uvítali „možnost ubytování zaměstnanců z větších vzdáleností“ a „zajištění zdravotní péče“.

Tabulka 4.19: Oblasti rozvoje, které by mělo město prioritně řešit

Omezující faktory	Podíl respondentů
Podpora malého a středního podnikání	55,0 %
Doprava ve městě, parkování	35,0 %
Údržba a opravy silnic ve městě	35,0 %
Přilákání investorů	30,0 %
Doprava do města	20,0 %
Individuální bydlení – vhodné pozemky, technická infrastruktura	20,0 %
Příprava průmyslové zóny vč. infrastruktury a odkupu pozemků	15,0 %
Rozvoj cestovního ruchu	15,0 %
Modernizace infrastruktury (např. vodovody, kanalizace)	10,0 %
Životní prostředí	10,0 %
Sociální služby	10,0 %
Rekonstrukce sportovních zařízení	10,0 %
Jiné	10,0 %
Investice do kulturních zařízení	5,0 %
Investice do základních a mateřských škol	0,0 %

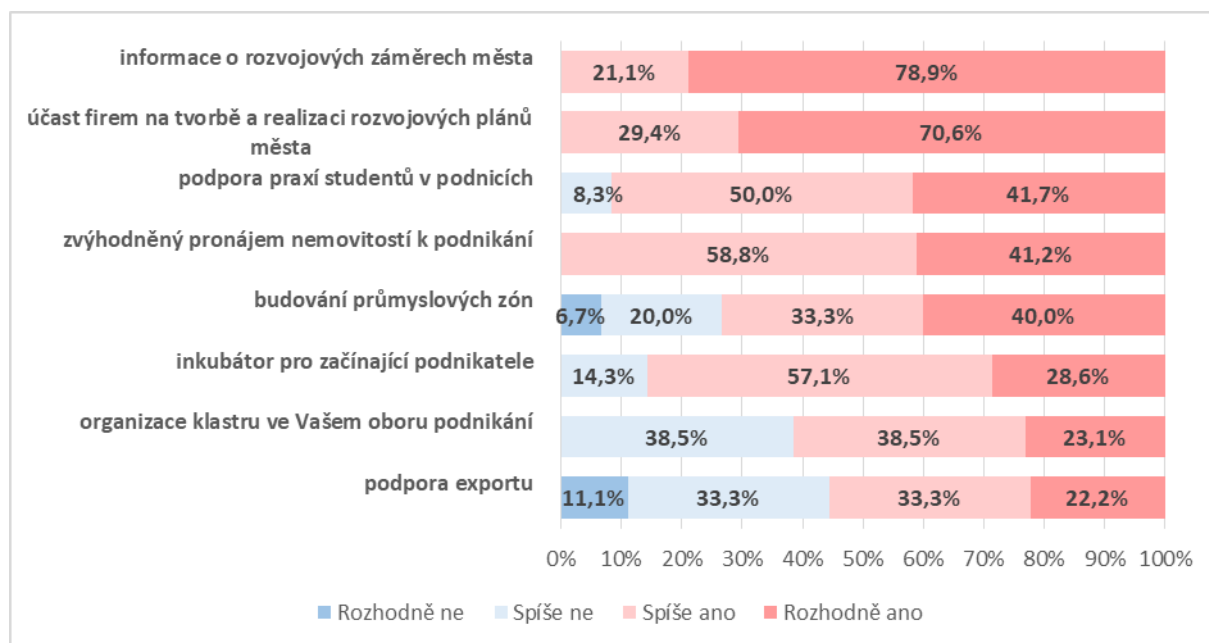
Zdroj: PROCES, Průzkum podnikatelského prostředí města Vítkova, 2021

*Jako jiné bylo vypsáno: „možnost ubytování zaměstnanců z větších vzdáleností“ a „zajištění zdravotní péče“.

6. Myslíte si, že by město mělo poskytovat podnikatelům se sídlem ve Vítkově následující služby?

Podnikatelé by od města rozhodně ocenili informace o rozvojových záměrech města a účast firem na tvorbě a realizaci rozvojových plánů města. U těchto dvou odpovědí, a dále u možnosti zvýhodněného pronájmu nemovitostí k podnikání, odpovídali všichni respondenti, že by tyto služby město poskytovat mělo (odpovědi „spíše ano“, rozhodně ano“). U dalších nabízených možností se už vyskytovali také respondenti, kteří odpověděli, že by danou službu město spíše či rozhodně poskytovat nemělo. V řazení od nejžádanější z těchto možností po nejméně žádanou se jedná o: podporu praxí studentů v podnicích, budování průmyslových zón, inkubátor pro podnikatele, organizaci klastru v oboru podnikání respondenta a o podporu exportu. Další služby, které respondenti uváděli, jsou vypsány u následující otázky.

Obrázek 4.20: Služby, které by dle respondentů mělo podnikatelům poskytovat město



Zdroj: PROCES, Průzkum podnikatelského prostředí města Vítkova, 2021

7. Které další služby by podle Vašeho názoru mělo město poskytovat, aby Vám pomohlo v podnikání?

Z dalších služeb, které by město mělo poskytovat, aby jim pomohlo v podnikání, podnikatelé zmiňovali:

- Zabezpečení pro veškerou občanskou vybavenost, aby zde lidé měli zdravotní péči, školství na velmi dobré úrovni a také možnosti bydlení.
- Společná propagace města a firem, více společných akcí, sport, plesy.
- Setkávání zástupců města s podnikateli.
- „V dnešní době by nám například pomohlo, kdyby se město více zapojilo např. do hromadného nákupu testů a tím by bylo možné snížit cenu testů COVID a snížit tak náklady podnikatelů. (tento přístup spojení města a podnikatelů při strategických nákupech lze aplikovat i na jiné položky). Město Vítkov by mělo více tlačit na vznik sociálních podniků, usnadnit tento proces organizací školení a pomoci, aby i obyvatelé se základním vzděláním našli práci. Město Vítkov by mělo podporovat zaměstnanost i tím, že veřejné zakázky bude primárně zadávat tak, aby je zhotovovali místní podnikatelé.“ Respondent dále uvádí, že v současnosti téměř chybí podpora Města Vítkova podnikatelům a zaměstnanosti.
- Další respondent také uvádí, že ze strany města necítí žádnou podporu podnikatelů. Dále jsou, jak píše, stavební zakázky záměrně zadávány subjektům sídlícím zcela mimo Vítkovsko, což má za následek „skomírající stavební firmy, nicotné množství řemeslníků atd.“ Uvádí, že město nemá přehled o tom, jací podnikatelé jsou činní ve městě a že pro úspěšnost města je třeba přestat podnikatele, jak píše, přehlížet. „Bez podnikání není bydlení, bez bydlení město skomírá...“
- „Nové vedení města.“

8. Co byste ještě chtěli sdělit?

Na poslední otevřenou otázku: „Co byste ještě chtěli sdělit?“, předkládali respondenti tyto podněty a názory:

- Vyloučit ubytovny z obvodu města. Zvýšit čistotu ovzduší ve městě.
- Město se nijak nepodílí na našem rozvoji podnikání.
- Celkově lze říct, že podmínky pro život a podnikání ve Vítkově se neustále zhoršují. Z Vítkova mizí služby - pobočky bank, někteří lékaři, letos očekáváme vzhledem k restrikcím ještě zhoršení situace. Postupně budou mizet další pracovní místa a lidé budou za prací mířit do jiných regionů. Tím Vítkov bude nadále chudnout a životní úroveň zde bude nadále klesat.
- Přístup města je pouze udržovací. Zcela mi chybí nějaká dlouhodobá strategie, snaha vedení města udělat více „než jen co musím“. Starosta města se po asi 20letém „vládnutí“ bohužel stal politickým rentiérem, zcela mu chybí odvaha řešit ožehavá témata, chybí lídr, který stmelí své okolí (tak, jak to např. lze vidět v sousední obci Větkovice – přístup starosty je fantazie). Již dříve jsem vedení města nabádal ke zpracování analýzy Vítkovska – nynější zpracování je pozdě, ale děkuji za ně. Absolutně jsem necítil zájem ze strany města.

Vítkovsko je pod velkým sociálně ekonomickým tlakem. Je na okraji bývalých Sudet, kde je specifická skladba obyvatelstva – tohle je hlavní problém, ne neopravený chodník, anebo chybějící zubař! Toto se pak promítá např. do podhodnocených odhadů nemovitostí při žádosti o úvěru na bydlení – sám jsem zažil před cca 2 lety u několika bank. Okolní obce západním směrem od Vítkova se již nyní potýkají se zásadními problémy, kdy zanedbané a velmi levné nemovitosti lákají spekulanty, kteří tam následně stěhují nepřizpůsobivé občany. Např. v Čermné ve Slezsku, kde probíhá rekonstrukce kulturního domu, nemá obec ze strany Vítkova potřebnou oporu (investiční poradenství, právní atd.). Vítkovsku poměrně rychle utíká čas, pokud rychle nezabere, těžce se bude vracet alespoň na současný stav. Obec např. za 12 let nebyla schopna připravit pozemky pro výstavbu RD. Je to na dlouhé povídání, v každém případě z toho nemám dobrý pocit a začínám zvažovat, zda zde z dlouhodobého pohledu budu chtít žít.

Doplňuji, že má snaha probudit vedení města z letargie nebyla myšlena jako nějaké politické zviditelnění. Chtěl jsem jako rodák přispět ke zlepšení života ve Vítkově, protože Vítkov má i hodně pozitiv – které je však potřeba umět „prodat“.

- Znovu bych ve Vítkově nepodnikal.
- Zaměstnat Romy a mladé.

Dotazník



Evropská unie
Evropský sociální fond
Operační program Zaměstnanost

DOTAZNÍK PRO PODNIKATELSKÉ PROSTŘEDÍ

Vážená paní, vážený pane,

obracíme se na Vás s žádostí o spolupráci při tvorbě **Strategického plánu rozvoje města Vítkova**. Pomocí tohoto výzkumu máte možnost se vyjádřit k Vaší představě o budoucím rozvoji Vítkova a svým názorem ho ovlivnit. Rádi bychom Vás požádali o zodpovězení několika otázek. Vaše spolupráce je dobrovolná a zároveň Vás ujišťujeme, že údaje, které nám poskytnete, zůstanou anonymní a nebudou komerčně využity.

Společnost PROCES – Centrum pro rozvoj obcí a regionů, s.r.o., která průzkum realizuje, je registrována Úřadem pro ochranu osobních údajů a jako správce se řídí zákonem č. 110/2019 Sb., o zpracování osobních údajů a dodržuje standardy kvality a etický kodex mezinárodní asociace ESOMAR.

U každé otázky zvolte nejvhodnější odpověď z dané škály, u otevřených otázek se pokuste co nejlépe vystihnout podstatu věci.

Pokud budete potřebovat bližší informace, uvádíme kontaktní osoby:

Za společnost provádějící dotazníkové šetření:

Bc. Linda Vyvialová, tel.: 595 136 023, mobil: 733 734 307, email: linda.vyvialova@rozvoj-obce.cz

Ing. Ivana Foldynová, Ph.D., mobil: 733 343 248, email: ivana.foldynova@rozvoj-obce.cz

Za město Vítkov:

Daniela Olbertová, tel.: 556 312 253, mobil: 737 238 728, email: olbertova@vitkov.info

Dotazník je určen pro podnikatele působící na území města Vítkov.

Předem děkujeme za Vaši laskavost a věnovaný čas.

1. Podnikáte ve městě Vítkov?

- 1) ANO
- 2) NE – ukončete vyplňování dotazníku (dotazník je určen pouze pro podnikatele Vítkova)

2. Jak jste spokojen s podnikáním ve městě Vítkov?

1 velmi nespokojen; 5 velmi spokojen; -1 nemohu posoudit

1	2	3	4	5	-1
---	---	---	---	---	----

3. Které z uvedených faktorů nejvíce omezují rozvoj Vašeho podnikání ve Vítkově?

Možnost více odpovědí.

- | | |
|---|--|
| a) <input type="checkbox"/> ekonomická situace v našem regionu | k) <input type="checkbox"/> cena materiálů (vstupních surovin) |
| b) <input type="checkbox"/> současná ekonomická situace v ČR | l) <input type="checkbox"/> ceny energií |
| c) <input type="checkbox"/> vzdálenost od center (hlavní a krajské město) | m) <input type="checkbox"/> jiné – uveďte:..... |
| d) <input type="checkbox"/> domácí konkurence | |
| e) <input type="checkbox"/> zahraniční konkurence | |
| f) <input type="checkbox"/> dostupnost financí/úvěrů | |
| g) <input type="checkbox"/> legislativní omezení | |
| h) <input type="checkbox"/> nedostatek kvalifikované pracovní síly | n) <input type="checkbox"/> nerelevantní |
| i) <input type="checkbox"/> doprava | |
| j) <input type="checkbox"/> cena práce | |

4. Zvažujete v následujících letech expanzi a s tím spojenou potřebu nalezení vhodné nemovitosti či pozemku?

a) administrativní nemovitosti	<input type="radio"/>
b) výrobní nemovitosti	<input type="radio"/>
c) nemovitosti k účelu poskytování služeb	<input type="radio"/>
d) nemovitosti k účelu obchodu	<input type="radio"/>
e) pozemek na výstavbu	<input type="radio"/>
f) nezvažujeme	<input type="radio"/>

5. Pozemky a objekty ve Vítkově a nejbližším okolí využitelné pro podnikání jsou dle Vašeho názoru:

	1	2	3	4	5	
špatně vybavené infrastrukturou	<input type="radio"/>	<input type="radio"/>	<input type="radio"/>	<input type="radio"/>	<input type="radio"/>	dobře vybavené infrastrukturou
velmi drahé	<input type="radio"/>	<input type="radio"/>	<input type="radio"/>	<input type="radio"/>	<input type="radio"/>	velmi levné
nevhodně lokalizované	<input type="radio"/>	<input type="radio"/>	<input type="radio"/>	<input type="radio"/>	<input type="radio"/>	vhodně lokalizované
ekologicky zatížené	<input type="radio"/>	<input type="radio"/>	<input type="radio"/>	<input type="radio"/>	<input type="radio"/>	ekologicky nezatížené
celkově nevyhovující	<input type="radio"/>	<input type="radio"/>	<input type="radio"/>	<input type="radio"/>	<input type="radio"/>	celkově vyhovující

6. Které oblasti rozvoje by mělo město podle Vašeho názoru prioritně řešit? (vyberte max. 3 možnosti)

a) doprava ve městě, parkování	
b) doprava do města	
c) přilákání investorů	
d) údržba a opravy silnic ve městě	
e) příprava průmyslové zóny vč. infrastruktury a odkupu pozemků	
f) rozvoj cestovního ruchu	
g) modernizace infrastruktury (např. vodovody, kanalizace)	
h) životní prostředí	
i) sociální služby	
j) podpora malého a středního podnikání	
k) individuální bydlení – vhodné pozemky, technická infrastruktura	
l) investice do základních a mateřských škol	
m) investice do kulturních zařízení	
n) rekonstrukce sportovních zařízení	
o) jiné (prosím specifikujte):	

7. Myslíte si, že by město mělo poskytovat podnikatelům se sídlem ve Vítkově následující služby?

Služby	Rozhodně ne	Spíše ne	Spíše ano	Rozhodně ano	Nevím
a) zvýhodněný pronájem nemovitostí k podnikání	<input type="radio"/>	<input type="radio"/>	<input type="radio"/>	<input type="radio"/>	<input type="radio"/>
b) informace o rozvojových záměrech města	<input type="radio"/>	<input type="radio"/>	<input type="radio"/>	<input type="radio"/>	<input type="radio"/>
c) společná propagace podniků a města	<input type="radio"/>	<input type="radio"/>	<input type="radio"/>	<input type="radio"/>	<input type="radio"/>
d) budování průmyslových zón	<input type="radio"/>	<input type="radio"/>	<input type="radio"/>	<input type="radio"/>	<input type="radio"/>
e) inkubátor pro začínající podnikatele	<input type="radio"/>	<input type="radio"/>	<input type="radio"/>	<input type="radio"/>	<input type="radio"/>
f) účast firem na tvorbě a realizaci rozvojových plánů města	<input type="radio"/>	<input type="radio"/>	<input type="radio"/>	<input type="radio"/>	<input type="radio"/>
g) organizace klastru ve Vašem oboru podnikání	<input type="radio"/>	<input type="radio"/>	<input type="radio"/>	<input type="radio"/>	<input type="radio"/>
h) podpora exportu	<input type="radio"/>	<input type="radio"/>	<input type="radio"/>	<input type="radio"/>	<input type="radio"/>
i) podpora praxí studentů v podnicích	<input type="radio"/>	<input type="radio"/>	<input type="radio"/>	<input type="radio"/>	<input type="radio"/>

8. Které další služby by podle Vašeho názoru mělo město poskytovat, aby Vám pomohlo v podnikání?

.....
.....
.....

9. Co byste ještě chtěli sdělit?

.....
.....
.....

Následující údaje slouží pro zpracování odpovědí

10. Svou podnikatelskou činnost provozujete jako:

a) právnická osoba	<input type="radio"/>
b) fyzická osoba	<input type="radio"/>

11. Ve kterém odvětví provozujete svoji podnikatelskou činnost?

1. zemědělství, myslivost, lesnictví	<input type="radio"/>
2. zpracovatelský průmysl	<input type="radio"/>
3. výroba a rozvod elektřiny, plynu a vody	<input type="radio"/>
4. stavebnictví	<input type="radio"/>
5. obchod, opravy motorových vozidel a výrobků	<input type="radio"/>
6. ubytování a stravování	<input type="radio"/>
7. doprava, skladování a spoje	<input type="radio"/>
8. finanční zprostředkování	<input type="radio"/>
9. činnosti v oblasti nemovitostí, pronájmu	<input type="radio"/>
10. vzdělávání	<input type="radio"/>
11. zdravotní a sociální péče, veterinární činnost	<input type="radio"/>
12. ostatní veřejné, sociální a osobní služby	<input type="radio"/>

12. Jaká je délka podnikání Vaší firmy?

a) do 5 let	<input type="radio"/>
b) do 15 let	<input type="radio"/>
c) více než 15 let	<input type="radio"/>

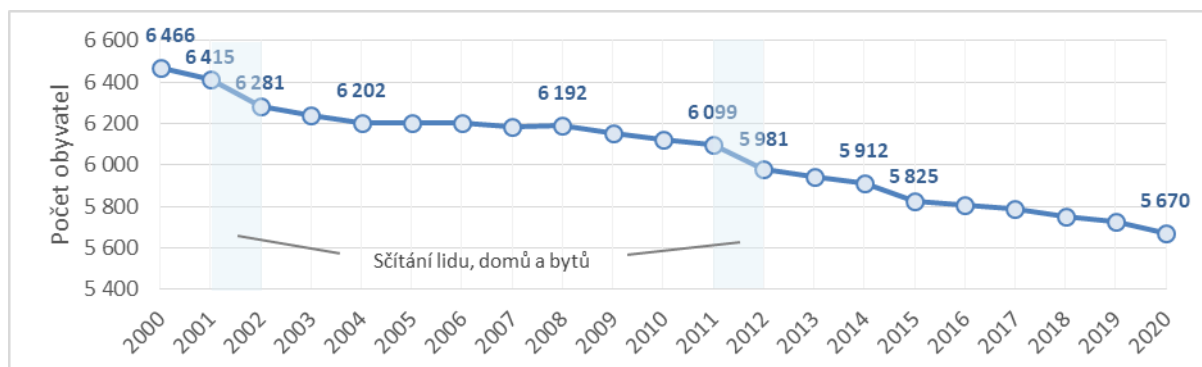
13. Zvolte velikost Vašeho podniku podle počtu zaměstnanců:

a) nemám zaměstnance	<input type="radio"/>
b) do 10 zaměstnanců	<input type="radio"/>
c) do 25 zaměstnanců	<input type="radio"/>
d) do 50 zaměstnanců	<input type="radio"/>
e) do 250 zaměstnanců	<input type="radio"/>
f) více než 250 zaměstnanců	<input type="radio"/>

Děkujeme za vyplnění dotazníku!

4.3 PŘÍLOHA Č. 3: DOPLŇUJÍCÍ TABULKY A GRAFY ANALYTICKÉ ČÁSTI

Obrázek 4.21: Vývoj počtu obyvatel ve městě Vítkov v letech 2000 – 2020



Zdroj dat: Veřejná databáze ČSÚ, 2021

Pozn.: data k 1. 1. daného roku

Tabulka 4.20: Podniky ve městě Vítkov s největšími počty zaměstnanců dle databáze ARES

Počet zaměstnanců:			
20 – 24	25 – 49	50 – 99	100 – 199
<ul style="list-style-type: none"> Centrum inkluze o.p.s. Středisko volného času Vítkov, příspěvková organizace 	<ul style="list-style-type: none"> Mateřská škola Vítkov, Husova 629, okres Opava, příspěvková organizace Obchodně zemědělská společnost ZEMPOL, spol. s r.o. Štěpán Hutník s.r.o. Vítkovská zemědělská s.r.o. Základní škola, Vítkov, nám. J. Zajíce č. 1, příspěvková organizace Technické služby města Vítkova, příspěvková organizace 	<ul style="list-style-type: none"> Domov Vítkov, příspěvková organizace Město Vítkov PROFILY, s. r. o. 	<ul style="list-style-type: none"> Papírna Aloisov a.s Základní škola a gymnázium Vítkov, příspěvková organizace

Zdroj: Databáze ARES, Registr ekonomických subjektů, k 6. 4. 2021

Tabulka 4.21: Přehled příjmů a výdajů města Vítkova v letech 2010 až 2020 v tis. Kč (skutečnost)

Druh položek	Skupina paragrafů	2010	2011	2012	2013	2014	2015	2016	2017	2018	2019	2020
Příjmy	Bezpečnost státu a právní ochrana	581	592	592	691	784	863	840	784	814	695	813
	Průmyslová a ostatní odvětví hospodářství	742	816	827	944	1 121	1 001	991	1 053	1 104	1 008	964
	Služby pro obyvatelstvo	30 521	21 211	20 518	19 289	20 764	22 936	18 970	18 569	19 312	24 864	21 390
	Sociální věci a politika zaměstnanosti	29	25	39	91	31	42	20	29	28	17	40
	Všeobecná veřejná správa a služby	474	638	900	755	522	432	917	464	591	855	1 183
	Zemědělství, lesní hospodářství a rybářství	1 448	1 384	1 341	1 468	1 859	1 367	1 710	1 085	1 222	853	426
	Příjmy	201 765	163 925	84 565	94 280	111 236	116 727	101 278	123 762	136 373	139 311	138 001
Příjmy celkem		235 560	188 592	108 782	117 517	136 318	143 368	124 727	145 746	159 444	167 603	162 816
Výdaje	Bezpečnost státu a právní ochrana	3 933	3 706	9 584	4 189	4 133	4 398	4 563	5 557	4 964	4 938	5 818
	Průmyslová a ostatní odvětví hospodářství	3 913	4 718	4 292	3 992	7 993	8 137	10 794	10 142	12 209	11 988	10 745
	Služby pro obyvatelstvo	100 430	67 542	56 617	59 093	74 040	74 915	58 200	95 520	118 936	98 092	96 585
	Sociální věci a politika zaměstnanosti	69 611	66 556	667	703	772	1 078	1 157	1 328	1 904	2 597	2 258
	Všeobecná veřejná správa a služby	42 327	41 891	40 314	38 735	39 261	39 698	41 504	38 964	47 491	48 274	50 293
	Zemědělství, lesní hospodářství a rybářství	843	730	695	2 389	620	496	520	1 451	2 910	4 841	3 629
Výdaje celkem		221 058	185 142	112 169	109 102	126 819	128 723	116 739	152 962	188 414	170 730	169 329

Zdroj: Monitor státní pokladny, 2021

Tabulka 4.22: Podrobný přehled výdajů města Vítkova v letech 2010 až 2020 v tis. Kč (skutečnost)

Skupina paragrafů	Paragraf	2010	2011	2012	2013	2014	2015	2016	2017	2018	2019	2020
Bezpečnost státu a právní ochrana	Bezpečnost a veřejný pořádek	2 876	2 811	2 900	2 853	3 055	3 241	3 766	3 702	4 104	4 041	4 327
	Činnost orgánů krizového řízení na územní úrovni a dalších územních správních úřadů v oblasti krizového řízení	0	0	0	0	0	0	0	0	0	0	0
	Krizová opatření	0	0	0	0	0	0	0	0	0	0	597
	Ochrana obyvatelstva	64	140	67	120	121	211	79	0	30	0	0
	Požární ochrana - dobrovolná část	993	755	6 617	1 217	957	947	717	1 855	829	897	894
	Bezpečnost silničního provozu	9	0	0	0	0	135	0	0	0	0	0
	Cestovní ruch	0	0	0	0	0	0	0	0	0	0	767

Skupina paragrafů	Paragraf	2010	2011	2012	2013	2014	2015	2016	2017	2018	2019	2020
Průmyslová a ostatní odvětví hospodářství	Dopravní obslužnost veřejnými službami - linková	0	0	0	0	0	0	0	473	454	441	441
	Odvádění a čištění odpadních vod a nakládání s kaly	865	351	281	369	489	616	849	501	1 940	2 177	812
	Ostatní záležitosti pozemních komunikací	182	323	1 200	259	330	1 885	1 828	2 143	1 087	1 162	243
	Ostatní záležitosti v dopravě	0	0	0	0	20	0	0	0	0	0	0
	Ostatní záležitosti v silniční dopravě	112	111	147	120	189	36	170	111	146	120	232
	Ostatní záležitosti vodního hospodářství	0	0	0	0	0	0	0	0	0	0	0
	Pitná voda	88	89	31	109	69	182	193	563	436	382	363
	Prevence znečišťování vody	0	0	0	0	100	0	0	0	0	0	0
	Provoz veřejné silniční dopravy	430	662	401	561	888	2 598	910	654	2 908	700	750
	Silnice	1 679	2 518	1 520	1 999	5 288	2 064	6 201	4 992	4 603	6 308	7 108
	Úpravy drobných vodních toků	0	49	30	30	20	30	30	29	30	30	30
	Vnitřní obchod	517	615	682	547	600	592	613	676	606	667	0
	Vodní díla v zemědělské krajině	31	0	0	0	0	0	0	0	0	0	0
Služby pro obyvatelstvo	Bytové hospodářství	6 022	6 988	6 655	7 831	6 849	4 682	8 100	11 462	9 650	9 672	12 622
	Činnosti knihovnické	1 494	1 541	1 556	1 496	1 601	1 410	1 579	1 625	1 744	2 094	1 893
	Činnosti muzeí a galerií	13	89	372	237	51	196	61	136	24	28	8
	Činnosti registrovaných církví a náboženských společností	50	32	35	130	429	0	59	50	0	251	0
	Filmová tvorba, distribuce, kina a shromažďování audiovizuálních archiválií	397	298	174	63	34	10	259	1 485	29 293	8 479	1 850
	Gymnázia	17	188	275	29	0	0	0	0	0	0	0
	Komunální služby a územní rozvoj jinde nezařazené	11 348	12 151	10 946	10 232	15 960	8 650	10 177	13 742	12 595	17 100	25 159
	Mateřské školy	4 450	2 225	2 220	4 266	2 850	2 152	2 088	4 648	4 764	2 775	3 095
	Mezinárodní spolupráce v kultuře, církvích a sdělovacích prostředcích	931	128	1 943	1 782	2 354	588	16	41	419	43	217
	Nebytové hospodářství	0	1 385	1 471	1 130	1 841	1 242	2 000	564	1 394	3 806	3 241
	Ochrana druhů a stanovišť	12	12	27	34	202	31	56	57	19	13	0
	Ostatní činnosti k ochraně ovzduší	0	0	100	0	0	0	0	0	0	0	0
	Ostatní činnosti související se službami pro obyvatelstvo	0	0	0	0	0	0	0	0	0	0	58
	Ostatní nakládání s odpady	19 657	60	7	3	5	4	0	0	0	0	0

Skupina paragrafů	Paragraf	2010	2011	2012	2013	2014	2015	2016	2017	2018	2019	2020
	Ostatní sportovní činnost	315	483	343	277	341	299	355	369	619	420	466
	Ostatní zájmová činnost a rekreace	155	91	69	179	62	156	332	238	245	273	104
	Ostatní záležitosti kultury	625	0	0	0	0	0	0	0	257	35	25
	Ostatní záležitosti kultury, církví a sdělovacích prostředků	24	18	10	15	33	31	33	36	44	44	34
	Ostatní záležitosti ochrany památek a péče o kulturní dědictví	1	0	0	0	0	0	0	0	2	0	0
	Ostatní záležitosti sdělovacích prostředků	197	203	90	81	91	134	239	113	112	111	122
	Péče o vzhled obcí a veřejnou zeleň	1 197	1 336	794	1 031	1 595	1 076	1 024	1 345	1 113	3 390	834
	Podpora individuální bytové výstavby	300	647	458	0	280	180	400	0	216	543	9 487
	Pohřebnictví	746	287	287	229	129	353	956	1 170	1 371	1 410	875
	Pořízení, zachování a obnova hodnot místního kulturního, národního a historického povědomí	0	0	0	7	0	45	0	0	0	0	0
	Protierozní, protilavinová a protipožární ochrana	0	0	0	0	0	0	0	0	56	0	0
	Rozhlas a televize	103	124	63	74	19	153	90	85	133	100	97
	Sběr a svoz komunálních odpadů	3 449	3 600	4 085	4 068	4 264	4 956	4 487	9 157	16 496	13 511	4 942
	Sběr a svoz nebezpečných odpadů	0	0	0	154	6 690	900	600	1 100	1 150	1 200	1 200
	Sportovní zařízení ve vlastnictví obce	23 133	1 354	1 288	2 078	1 104	7 828	7 672	20 990	3 254	2 834	2 572
	Střední odborné školy	0	14	202	2	2	0	0	0	0	141	153
	Územní plánování	282	65	630	100	109	110	165	81	0	185	331
	Územní rozvoj	0	138	5 715	70	72	12	4	0	0	0	0
	Veřejné osvětlení	967	1 293	1 249	1 167	1 677	1 383	1 542	4 240	4 992	5 362	1 234
	Výstavba a údržba místních inženýrských sítí	0	0	0	0	0	416	0	0	219	0	0
	Využití volného času dětí a mládeže	161	7 058	1 742	3 514	6 869	3 130	2 640	6 287	5 937	8 743	6 071
	Využívání a zneškodňování komunálních odpadů	250	250	260	283	3 702	503	666	600	725	1 035	1 150
	Využívání a zneškodňování ostatních odpadů	0	69	1 134	5 526	2 838	650	930	1 771	3 498	1 350	1 350
	Zachování a obnova kulturních památek	239	112	0	192	0	0	0	0	0	0	0
	Zájmová činnost v kultuře	2 613	1 768	2 352	2 029	2 125	21 742	2 450	2 831	2 848	3 419	2 335
	Základní školy	21 201	18 227	10 014	10 732	9 828	11 853	9 210	11 272	15 747	9 726	15 061
	Základní školy pro žáky se speciálními vzdělávacími potřebami	10	12	7	2	2	16	0	10	0	0	0

Skupina paragrafů	Paragraf	2010	2011	2012	2013	2014	2015	2016	2017	2018	2019	2020
	Základní umělecké školy	65	27	43	51	31	24	10	12	0	0	0
	Zdravotnická záchranná služba	5	0	0	0	0	0	0	0	0	0	0
	Změny technologií vytápění	0	5 270	0	0	0	0	0	0	0	0	0
Sociální věci a politika zaměstnanosti	Azylové domy, nízkoprahová denní centra a noclehárny	29	84	41	56	72	2	26	23	20	25	54
	Doplatek na bydlení	2 466	2 795	0	0	0	0	0	0	0	0	0
	Chráněné bydlení	0	0	0	0	0	0	0	0	0	0	0
	Mimořádná okamžitá pomoc	775	1 331	0	0	0	0	0	0	0	0	0
	Mimořádná okamžitá pomoc osobám ohroženým sociálním vyloučením	10	14	0	0	0	0	0	0	0	0	0
	Osobní asistence, pečovatelská služba a podpora samostatného bydlení	492	530	530	530	552	564	552	452	528	602	600
	Ostatní služby a činnosti v oblasti sociální péče	35	34	62	42	40	38	44	53	30	27	16
	Ostatní služby a činnosti v oblasti sociální prevence	23	15	9	12	35	30	44	105	108	71	35
	Ostatní sociální péče a pomoc dětem a mládeži	2	2	2	5	10	0	0	0	0	0	0
	Ostatní sociální péče a pomoc ostatním skupinám obyvatelstva	91	50	20	50	55	431	478	675	1 209	1 867	1 553
	Ostatní záležitosti sociálních věcí a politiky zaměstnanosti	0	0	0	0	0	0	0	1	0	0	0
	Příspěvek na individuální dopravu	7	20	0	0	0	0	0	0	0	0	0
	Příspěvek na péči	49 538	43 025	0	0	0	0	0	0	0	0	0
	Příspěvek na provoz motorového vozidla	1 282	1 136	0	0	0	0	0	0	0	0	0
	Příspěvek na úpravu a provoz bezbariérového bytu	217	186	0	0	0	0	0	0	0	0	0
	Příspěvek na zvláštní pomůcky	1 111	1 460	0	0	0	0	0	0	0	0	0
	Příspěvek na živobytí	11 754	15 062	0	0	0	0	0	0	0	0	0
	Příspěvky na zakoupení, opravu a zvláštní úpravu motorového vozidla	1 765	806	0	0	0	0	0	0	0	0	0
	Raná péče a sociálně aktivizační služby pro rodiny s dětmi	15	5	3	8	7	13	13	20	10	5	0
Zařízení pro děti vyžadující okamžitou pomoc	0	2	0	0	0	0	0	0	0	0	0	
Všeobecná veřejná správa a služby	Činnost místní správy	33 986	34 746	33 010	32 475	32 360	35 145	34 076	36 277	39 640	41 150	42 430
	Finanční vypořádání	1 050	1 476	1 462	62	51	39	655	8	415	240	311
	Místní referendum	0	0	0	69	0	0	0	0	0	0	0

Skupina paragrafů	Paragraf	2010	2011	2012	2013	2014	2015	2016	2017	2018	2019	2020
	Obecné příjmy a výdaje z finančních operací	378	195	154	91	78	69	75	79	107	82	68
	Ostatní činnosti jinde nezařazené	346	74	56	126	94	112	704	159	152	63	565
	Ostatní finanční operace	3 462	2 963	2 754	2 959	3 323	1 665	2 918	-707	2 503	1 787	1 647
	Ostatní všeobecná vnitřní správa jinde nezařazená	0	0	0	0	0	0	0	0	0	30	6
	Pojištění funkčně nespecifikované	390	421	625	554	633	554	517	580	643	739	896
	Volba prezidenta republiky	0	0	0	238	0	0	0	0	254	0	0
	Volby do Evropského parlamentu	0	0	0	0	195	0	0	0	0	220	0
	Volby do Parlamentu ČR	159	0	0	196	0	0	0	174	0	0	0
	Volby do zastupitelstev územních samosprávných celků	174	0	265	0	201	0	188	0	331	0	216
	Zastupitelstva obcí	2 382	2 016	1 988	1 968	2 326	2 114	2 371	2 394	3 445	3 964	4 154
Zemědělství, lesní hospodářství a rybářství	Celospolečenské funkce lesů	69	337	181	91	145	103	91	8	0	4 119	461
	Ostatní výdaje na lesní hospodářství	8	68	8	8	8	8	8	8	8	8	8
	Ostatní zemědělská a potravinářská činnost a rozvoj	20	0	0	0	0	0	0	0	0	0	0
	Ozdravování hospodářských zvířat, polních a speciálních plodin azvláštní veterinární péče	93	72	103	93	76	73	95	92	77	86	91
	Podpora ostatních produkčních činností	299	0	0	1 578	79	0	0	690	2 502	628	3 069
	Správa v lesním hospodářství	355	253	404	619	312	311	326	652	323	0	0

Zdroj: Monitor státní pokladny, 2021