

STRATEGICKÝ PLÁN ROZVOJE MĚSTA ROSICE NA OBDOBÍ 2016–2025



červen 2016

Kontaktní údaje:

Město Rosice
Palackého nám. 13
665 01 Rosice

Bc. Luboš Fučík, DiS.
Odbor kancelář starosty
tel.: 546 492 187
e-mail: fucik@mesto.rosice.cz

Zpracovatel:

GaREP, spol. s r.o., společnost pro regionální ekonomické poradenství
nám. 28. října 3, 602 00 Brno
E-mail: garep@garep.cz
Web: www.garep.cz

Zpracovatelský tým:

Ing. Jan Binek, Ph.D.
Ing. Zdeněk Šilhan
Bc. Daniel Bárta
Bc. Vendula Svobodová
RNDr. Hana Svobodová, Ph.D.
RNDr. Ondřej Šerý, Ph.D.

Ilustrace:

Žáci Základní školy Rosice

OBSAH

ÚVOD.....	4
A. ANALYTICKÁ ČÁST.....	5
A.1 Charakteristika města.....	5
1. Území.....	5
2. Obyvatelstvo.....	7
3. Hospodářství.....	15
4. Infrastruktura.....	18
5. Vybavenost.....	22
6. Životní prostředí.....	28
7. Správa města.....	32
A.2 Východiska pro návrhovou část.....	38
<i>Klíčové podněty ze šetření názorů obyvatel.....</i>	<i>38</i>
<i>Vyhodnocení strategického plánu na období 2007–2015.....</i>	<i>42</i>
<i>SWOT analýza.....</i>	<i>44</i>
B. NÁVRHOVÁ ČÁST.....	46
B.1 Strategická vize a dlouhodobé cíle.....	46
B.2 Střednědobé cíle, opatření a aktivity.....	48
<i>Přehled rozvojových oblastí a opatření.....</i>	<i>48</i>
<i>Specifikace opatření.....</i>	<i>49</i>
B.3 Podpora realizace strategického plánu.....	60
<i>Způsob práce se strategickým plánem.....</i>	<i>60</i>
<i>Postup sledování a vyhodnocování realizace.....</i>	<i>60</i>
<i>Způsob aktualizace.....</i>	<i>62</i>
<i>Akční plán.....</i>	<i>62</i>
AKČNÍ PLÁN SPRM ROSICE NA ROKY 2017–2018.....	63
A. Aktivity s plánovaným termínem realizace.....	63
B. Přehled průběžně realizovaných aktivit.....	66
SEZNAM ZKRATEK.....	70

Strategický plán byl schválen zastupitelstvem města dne, usnesením č.

ÚVOD

Strategický plán rozvoje města Rosice je základním plánovacím dokumentem města. Jde o hlavní nástroj řízení rozvoje města. Formuluje představy o budoucnosti města a navrhuje způsoby, jak těchto představ dosáhnout.

Strategický plán rozvoje města (SPM) je zpracován na roky 2016–2025, tj. na 10 let. Jde tak spíše o dlouhodobý dokument, který bude v určitých intervalech zpřesňován.

Konkrétně SRM zachycuje **hlavní problémy rozvoje města a stanoví možná řešení** (zajišťuje tak komplexní přístup k řešení problémů) a podporuje efektivní využívání finančních prostředků města i jeho celkového potenciálu.

Sladuje představy jednotlivých subjektů (zastupitelů, občanů, organizací působících v obci, podnikatelů apod.) **o rozvoji města** – slouží tak k prevenci budoucích sporů a zajišťuje kontinuitu rozvoje. V návaznosti na diskuze při vytváření plánu dochází k zapojení širší skupiny subjektů do plánování a realizace rozvojových aktivit.

Je klíčovým **podkladem pro rozhodování zastupitelstva města** a zvyšuje připravenost města k podání žádostí o dotační podporu a **zvyšuje šance získat vnější finanční prostředky.**

Je **informačním nástrojem** pro stávající i nově příchozí obyvatele či podnikatele o tom, co je pro město důležité a o plánovaných investicích

O zpracování plánu rozhodlo zastupitelstvo města na svém zasedání 23. 4. 2015. Zpracováním plánu byla v říjnu 2015 pověřena společnost GaREP, spol. s r.o. (o uzavření smlouvy rozhodla Rada města dne 5. 10. 2015 na základě rozhodnutí Zastupitelstva města ze 17. 9. 2015). Klíčovým subjektem tvorby SPM je Výbor pro tvorbu ÚP a strategického plánu rozvoje města (dále „Výbor“). Proces tvorby SRM je provazován a koordinován s aktivitami projektu Zdravé město Rosice.

Postup tvorby PRM byl zpřesněn na setkání Výboru a zpracovatele 22. 10. První veřejná diskuze k rozvoji města se uskutečnila 23. 11. 2015. Bylo na ní shromážděno několik desítek podnětů od občanů města. Na diskusi navázalo setkání Výboru, na němž byl navržen dotazník pro dotazování obyvatel. Dotazníkové zjišťování názorů obyvatel proběhlo v lednu 2016. Sešlo se celkem 534 dotazníků (355 elektronicky, 179 v papírové podobě). Souběžně zpracovatel v součinnosti s městským úřadem pracoval na analýzách města. Poznatky ze šetření byly zapracovány do jednotlivých kapitol charakteristiky města (otázky hodnotící situaci) a do východisek pro návrhovou část (otázky vyjadřující se k řešení určitých problémů). Současně bylo zpracováno i samostatné komplexní vyhodnocení šetření.

10. března proběhlo druhé veřejné diskuzní setkání. Na něm byly představeny výsledky dotazníkového šetření a také výsledky školního fóra, které se uskutečnilo 16. února. Byla diskutována struktura rozvojových oblastí opatření a zazněly různé konkrétní podněty, které by měly být zařazeny do strategického plánu. Následně byl zpracován koncept návrhové části se seznamem konkrétních rozvojových aktivit. 18. května byl tento koncept projednán s vedením města a zástupci Výboru. Po úpravě aktivit a struktury plánu se zástupci města věnovali zpřesnění termínů realizace, nákladů a dalších charakteristik navržených aktivit. Návrhová část byla opakovaně projednávána v Komisi pro životní prostředí a ve Výboru (výhradně se jí věnovalo jednání 7. 6.). 15. 6. byla vytvořena kompletní verze a dána k dispozici veřejnosti. Závěrečná veřejná prezentace strategického plánu se uskutečnila 29. června 2016.

Strategický plán je zpracováván s využitím „Metodiky tvorby programu rozvoje obce“ doporučené Ministerstvem pro místní rozvoj.

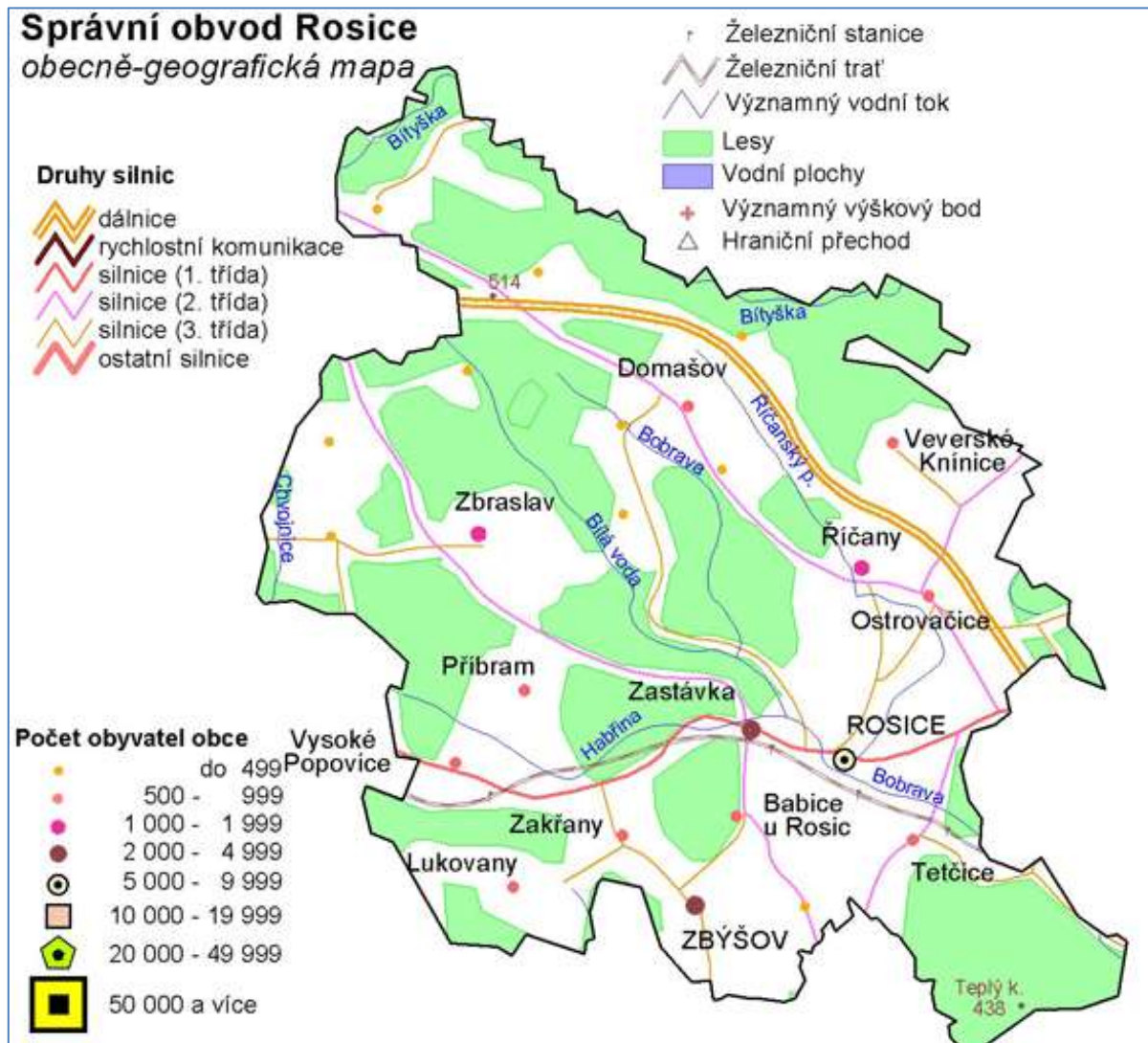
A. ANALYTICKÁ ČÁST

A.1 CHARAKTERISTIKA MĚSTA

Charakteristika města soustřeďuje základní fakta o městě a obsahuje komplexní zhodnocení situace, charakteristiku stavu a vývoje jednotlivých oblastí života města. Klade důraz na zachycení hlavních předností a rozvojových problémů města a jejich příčin.

1. ÚZEMÍ

V Rosicích se nachází se u západní hranice Jihomoravského kraje v okrese Brno-venkov necelých 20 km západně od Brna. Město Rosice je **od roku 2003 obcí s rozšířenou působností (ORP)** do jejího správního obvodu spadá 24 dalších obcí, dále je také pověřeným obecním úřadem a nachází se zde stavební i matriční úřad. Město se skládá z **jednoho katastrálního území o rozloze 1 274 ha** a 14 sídelních jednotek. Součástí města je také od roku 1880 osada Pendrov, která leží na levém břehu řeky Bobravy.



Obr. 1: Geografická mapa správního obvodu obce s rozšířenou působností Rosice

Pramen: Český statistický úřad.

Město se rozkládá v rovině Boskovické brázdy v nadmořské výšce 326 m n. m. Protéká zde říčka Bobrava, která je přítokem řeky Svratky. Ráz krajiny je především zemědělský, jelikož většina rozlohy katastru je pokryta zemědělskou půdou, v menší míře zde jsou zastoupeny zastavěné plochy a lesní porosty. Dopravně je město velmi dobře napojeno na krajské město Brno silnicí I. třídy č. 23 (Jindřichův Hradec – Třebíč – Brno), dále se z ní dá připojit na dálnici D1. Nachází se zde i železniční zastávka na trati č. 240 (Brno – Jihlava). Vlaková i autobusová doprava je součástí integrovaného dopravního systému Jihomoravského kraje (IDS JMK).

První zmínka o městě pochází z roku 1259, kdy byli majitelé města Bohuš a Hartman z Rosic. Na místě dnešního zámku stával gotický hrad, který byl ze tří stran chráněn rybníky a příkrými stráněmi. Ve 14. a první polovině 15. století patřily Rosice do majetku rodu Hechtů, který se zasloužil o rozvoj města. Štika z jejich erbu zůstala ve znaku města dodnes. Dalším významným rodem byli Žerotínové, kteří zámek přestavěli do renesanční podoby. Posledním majitelem zámku byl Mořic Arnold baron Deforest-Bischofsheim, kterému byl majetek po vzniku ČSR zestátněn. V roce 1907 byly Rosice povýšeny na město. Rosice i celé okolí bylo ovlivněno těžbou černého uhlí, která započala v druhé polovině 18. století v Rosicko-oslavanské pánvi. Těžba uhlí, která podpořila další rozvoj Rosic, je již sice ukončena, avšak město zůstalo významným spádovým centrem pro okolní obce.

Shrnutí

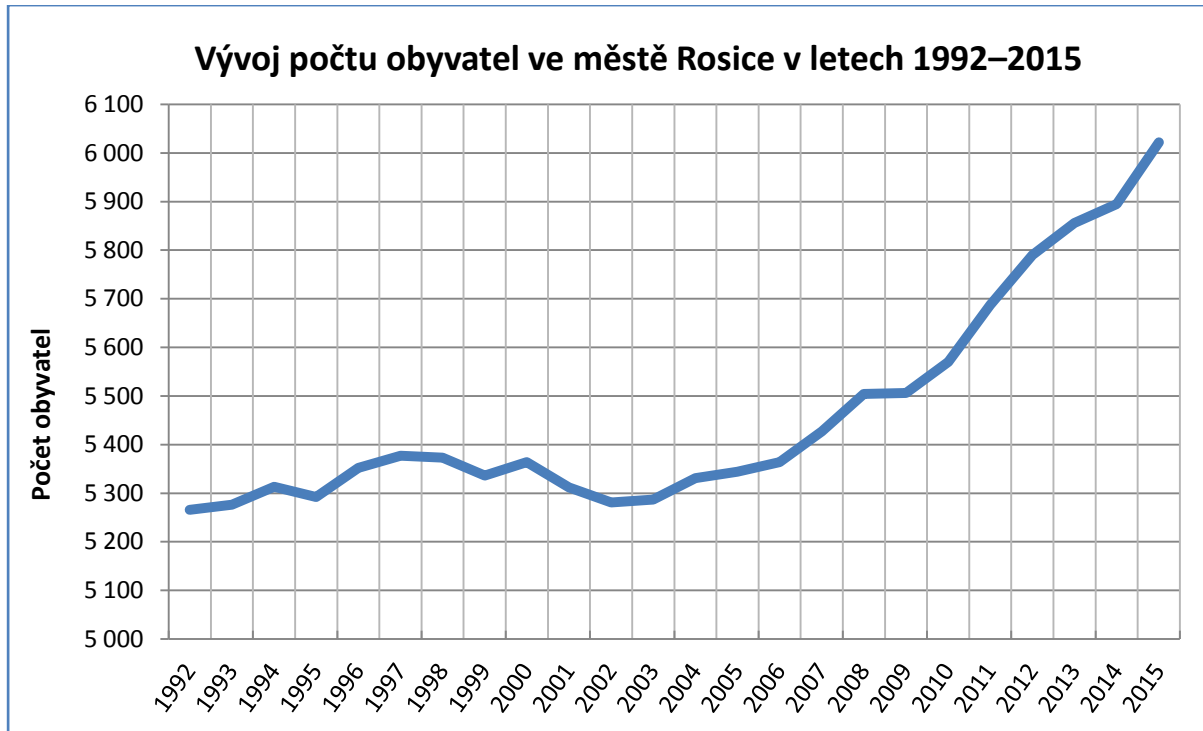
Město Rosice, které má svou historii spojenou mimo jiné i s těžbou černého uhlí, je dnes obcí s rozšířenou působností, což znamená, že zabezpečuje část výkonu státní správy v přenesené působnosti i pro další obce v okolí. Samo město má velmi výhodnou polohu, neboť se nachází v těsné blízkosti dálnice D1. Stejně tak je pro město zásadní blízkost Brna, které obyvatelům nabízí jak služby vyššího řádu, tak i pracovní a studijní možnosti a mnoho dalších výhod.



2. OBYVATELSTVO

Vývoj, struktura a pohyb obyvatel

K 1. 1. 2016 měly Rosice 6022 obyvatel, z toho 137 osob byli cizinci. Na vývoji počtu obyvatel se podepisuje proces suburbanizace, který probíhá i v širším zázemí města Brna, kam lze Rosice zařadit (vazby Rosic na Brno v oblasti dojížděky za prací, do škol jsou velmi intenzivní). **Stabilní a poměrně intenzivní nárůst počtu obyvatel** probíhá od roku 2003 (5287 obyvatel) do současnosti.



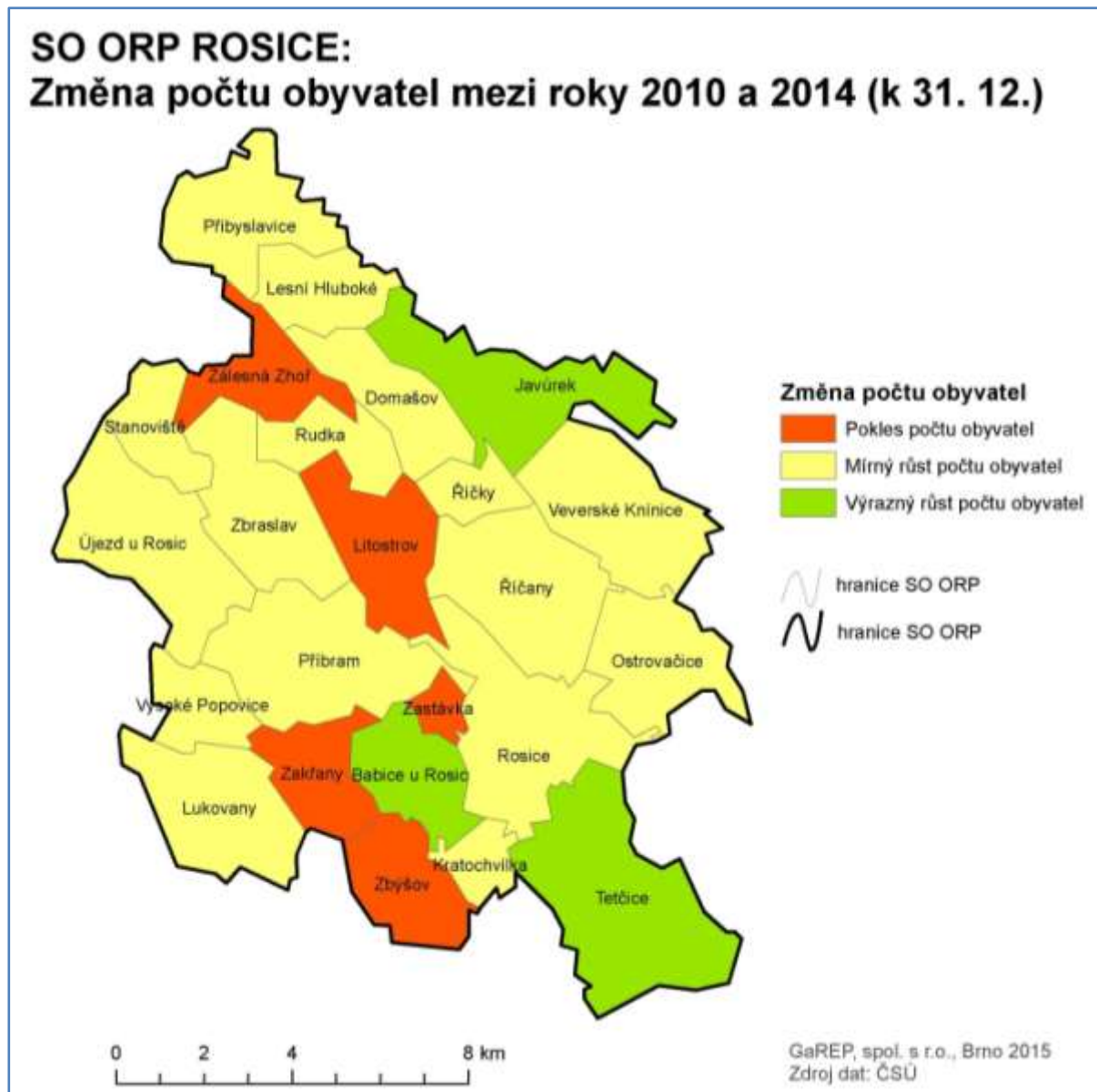
Obr. 2: Vývoj počtu obyvatel ve městě Rosice v letech 1992–2015 (k 31. 12.)

Pramen: Databáze demografických údajů za obce ČR, Český statistický úřad; město Rosice (údaje za rok 2015).

Při srovnání vývoje počtu obyvatel města Rosice, celého správního obvodu ORP a Jihomoravského kraje (JMK) se ukazuje, že ORP jako celek rostlo rychleji, než samotné město, tj. v ORP jsou obce, které rostou ještě rychleji než Rosice. Růst počtu obyvatel v ostatních obcích začal dříve a byl cca do roku 2009 intenzivnější. Vývoj počtu obyvatel v okolních obcích je znázorněn na následujícím obrázku.

Celkový růst v Jihomoravském kraji je nižší, protože výraznější nárůst v Brněnské aglomeraci je kompenzován poklesem počtu obyvatel v obcích zejména v okrajových částech kraje.

Dle dotazníkového šetření uskutečněného v lednu 2016 se ve městě (velmi nebo spíše) dobře žije 77 % obyvatel. Pouze necelá pětina respondentů uvedla, že se jim nežije ani dobře ani špatně a pouhé 4 % (v absolutních hodnotách se jedná o 21 osob) respondentů nejsou se životem ve městě spokojeni. Z hlediska věkových skupin jsou ve městě **nejvíce spokojeni obyvatelé od 15 do 29 let** a jen o něco málo méně lidé starší 65 let. Nejmenší spokojenost vykazují obyvatelé ve věku 50–64 let, a to pod 70 %. Spokojenost s životem v jednotlivých místních částech se výrazně neliší – mírně vyšší spokojenost vykazují obyvatelé v Husově čtvrti (a okolí) a v části Pendrov, naopak nejnižší na Kamínkách.

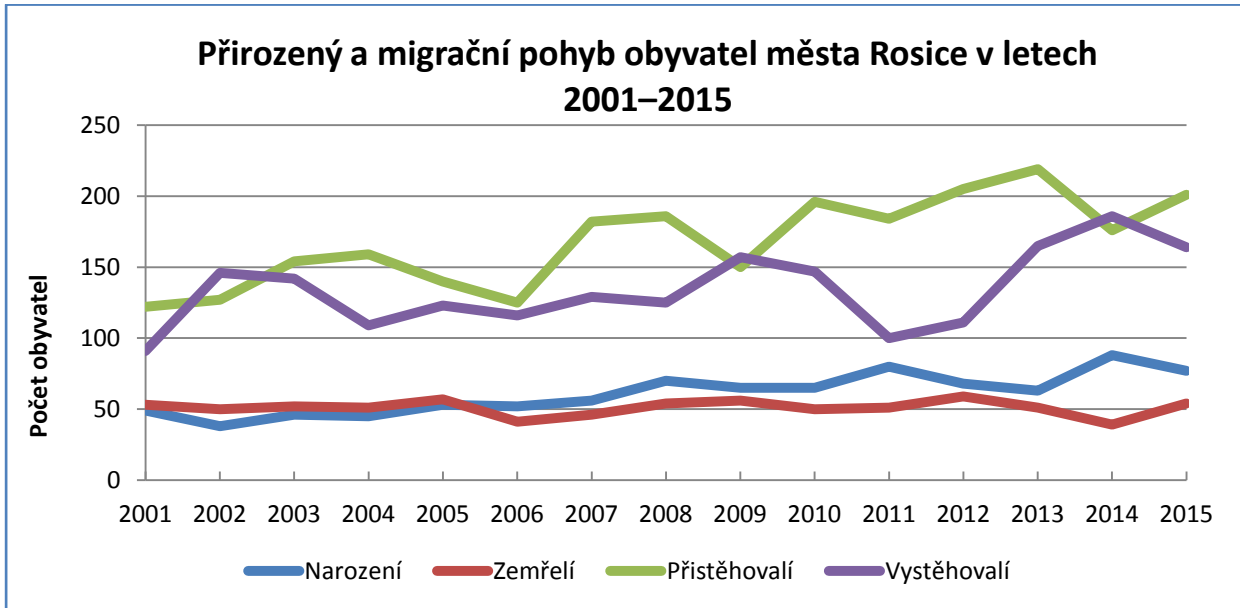


Obr. 3: Změna počtu obyvatel v obcích SO ORP Rosice mezi lety 2010 a 2014 (k 31. 12.)

Pramen: Městská a obecní statistika (MOS), Český statistický úřad.

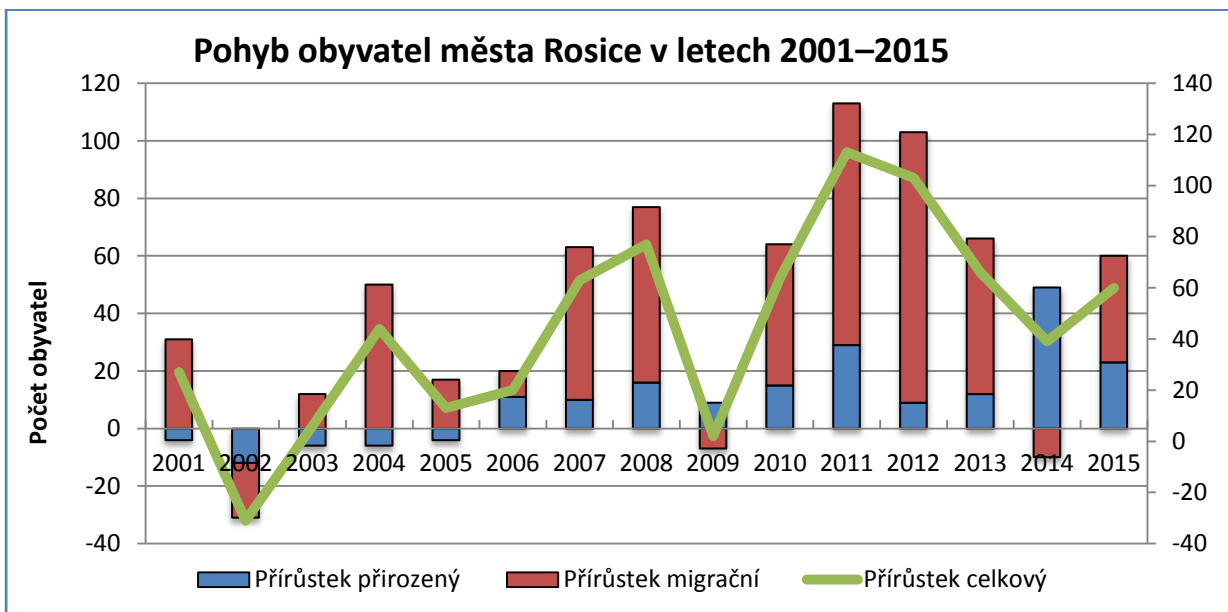
Pohyb obyvatel (narození, zemřelí, přistěhovalí, vystěhovalí)

Na změně počtu obyvatel města se (stejně jako u většiny měst) **více projevuje migrace obyvatel**, než jejich přirozený pohyb (narození, zemřelí). Zatímco křivka přirozeného pohybu si udržuje konstantní trend, křivka migračního pohybu zaznamenává jednotlivé migrační vlny. To ovlivňuje trend celkového přírůstku, který se příznivě vyvíjel v roce 2004, poté byl zaznamenán nárůst před ekonomickou krizí (rok 2008), po které se projevil výrazný úbytek přistěhovalých. Poslední maximum proběhlo v roce 2011. Snižující se počet přistěhovalých a zvyšující se hodnota u vystěhovalých je mírně vyvažována zvýšeným počtem narozených. V roce 2015 se rýsuje určitý obrat, jak je zřejmé z následujících obrázků.



Obr. 4: Počet narozených, zemřelých, přistěhovalých a vystěhovalých ve městě Rosice v letech 2001–2015

Pramen: Databáze demografických údajů za obce ČR, Český statistický úřad.

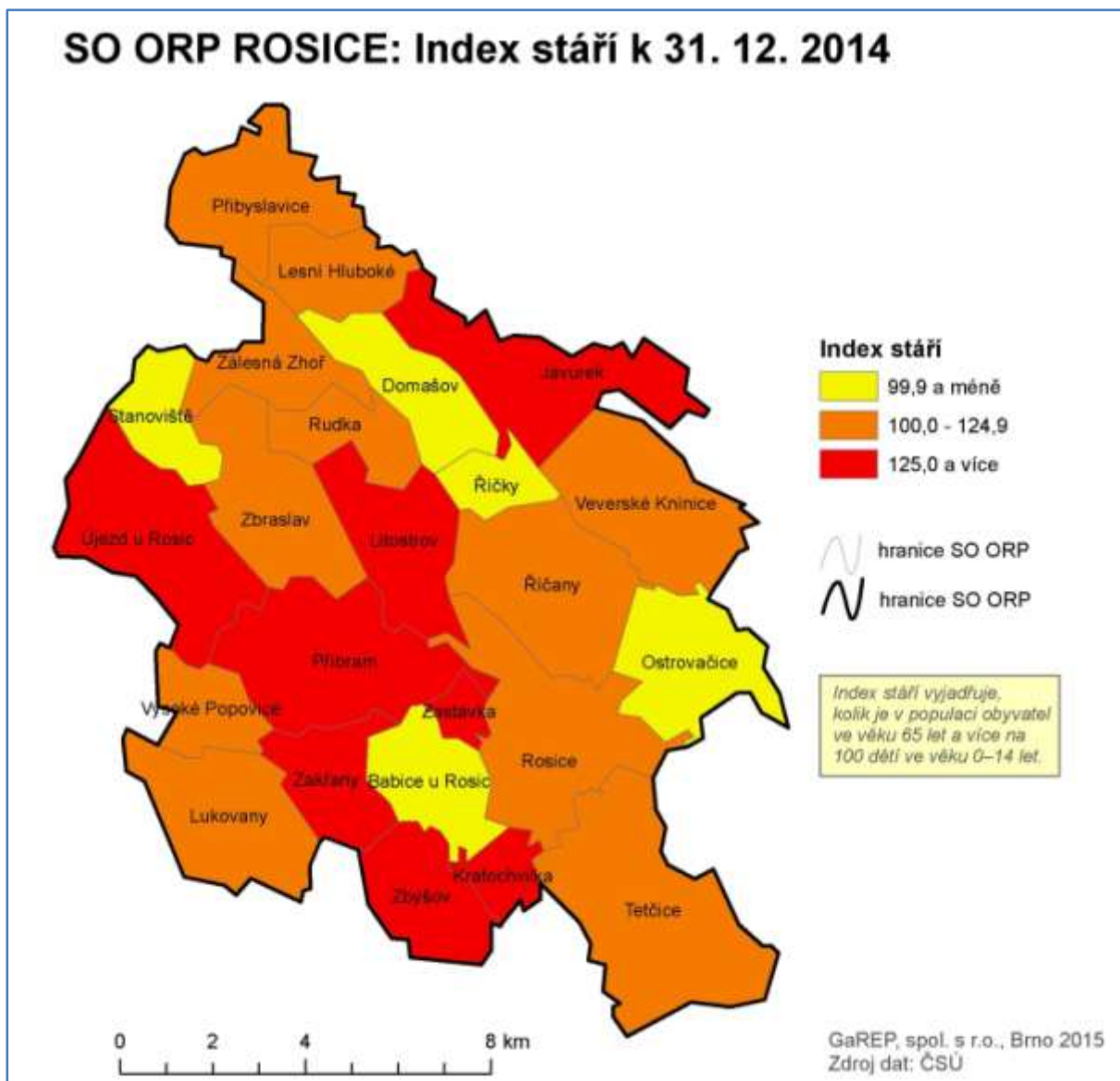


Obr. 5: Přirozený, migrační a celkový přírůstek obyvatel ve městě Rosice v letech 2001–2015

Pramen: Databáze demografických údajů za obce ČR, Český statistický úřad.

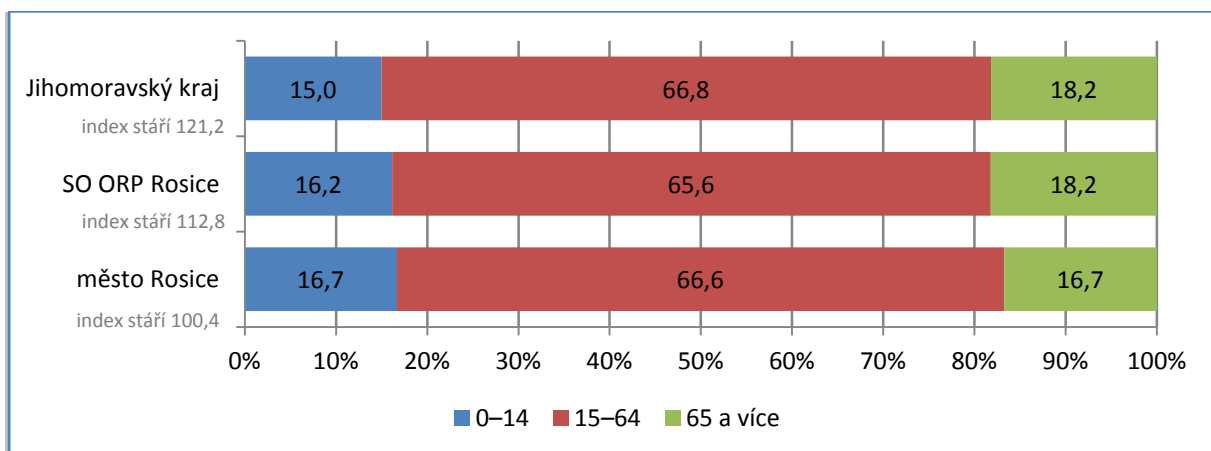
Věková struktura

Z 5 895 obyvatel, kteří žili v Rosicích ke konci roku 2014, tvořily 983 děti do 14 let (cca 16 %), 3925 obyvatel bylo v produktivním věku (66,6 %) a 987 obyvatel připadalo na osoby starší 65 let. Z této skutečnosti se pak odvíjí i index stáří (podíl osob ve věku nad 65 let a osob ve věku 0–14 let), který je na hodnotě 100. Rosice jsou v SO ORP na 7. místě, co se týče indexu stáří. Lepší věkové složení mají obce Stanoviště, Babice u Rosic, Ostrovačice, Říčky, Domašov a Přibyslavice. Ve většině obcí ORP je podíl seniorů vyšší. Platí to i pro průměrný věk, který je u města Rosice na 40,2 letech a u SO ORP Rosice na 42,7 let. V porovnání s krajem je na tom město lépe (41,9 JMK). **Obyvatelstvo Rosic je tedy ve srovnání s jinými územími relativně mladé.**



Obr. 6: Index stáří v obcích SO ORP Rosice k 31. 12. 2014

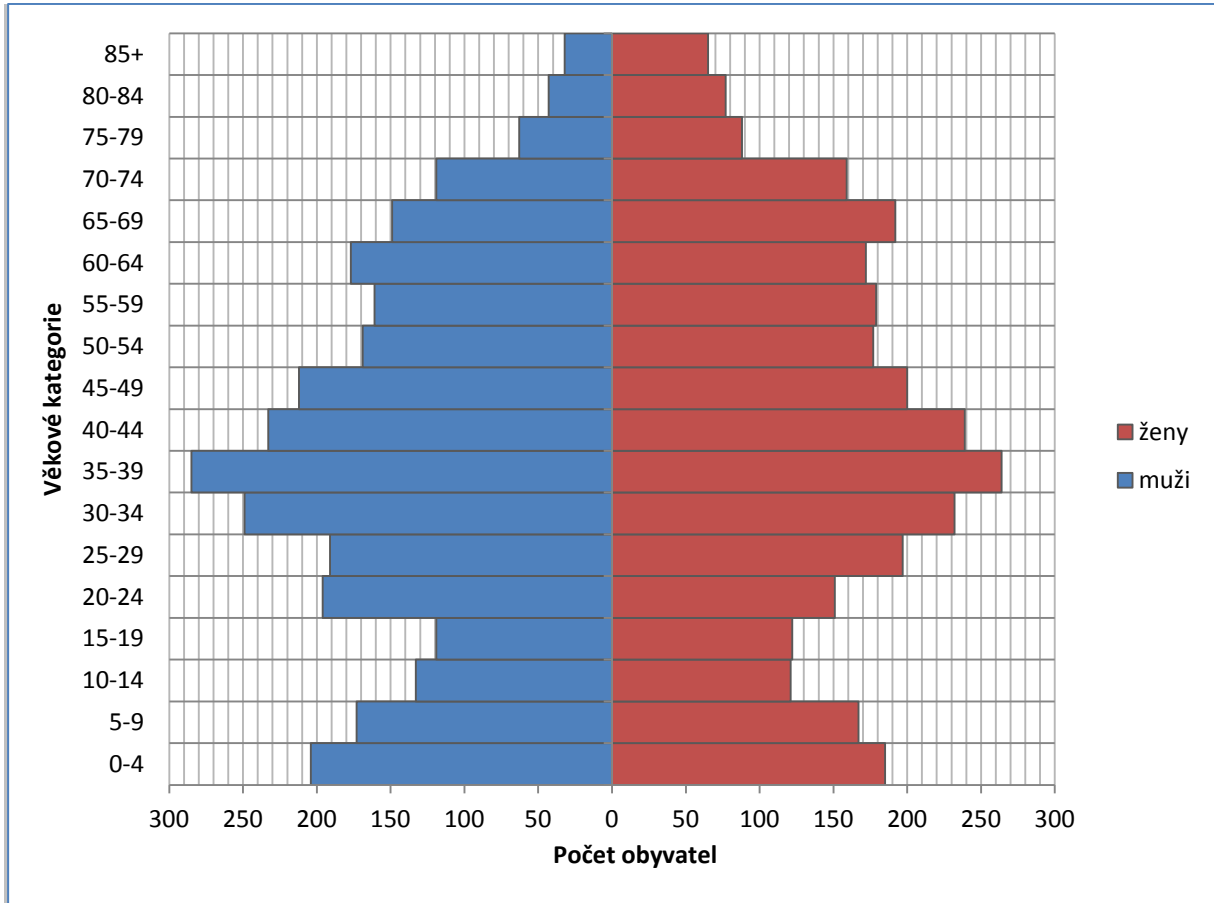
Pramen: Městská a obecní statistika (MOS), Český statistický úřad.



Obr. 7: Věková struktura obyvatel města Rosice, SO ORP Rosice a JMK k 31. 12. 2014

Pramen: Český statistický úřad.

Věková pyramida, resp. „strom života“ (obr. 8), prozrazuje, že město Rosice zažilo výraznější **omlazení zhruba před 15 lety, které od té doby pokračuje**. Do té doby měla pyramida regresní tvar se stárnoucí populací a zmenšující se základnou dětské složky. Od roku 2000 tedy probíhá zvýšený přírůstek dětské populace. Suburbanizace a její účinky jsou znatelné u věkové kategorie 35–39 let, která se sem právě před zhruba 15 lety začala přistěhovávat. Jedná se o mladé rodiny, které pak na sebe generují i přibýtek dětí. Typicky také ukazuje vyšší naděje na dožití u žen, které jsou ve vyšších věkových kategoriích početněji zastoupeny, než muži.



Obr. 8: Věková struktura obyvatel města Rosice (k 31. 12. 2014)

Pramen: Český statistický úřad.

Vzdělanostní struktura

Město Rosice následuje celorepublikový trend ve zvyšování vzdělanosti. Mezi lety 2001 a 2011 dochází k poklesu o cca 5,5 procentního bodu (dále jen p. b.) u počtu obyvatel se základním vzděláním a také k poklesu o přibližně 6,5 p. b. u počtu obyvatel středních škol bez maturity. Naopak přibýlo maturantů a vysokoškolsky vzdělaných. Ve srovnání s SO ORP Rosice sledujeme podobné hodnoty, ovšem správní obvod má více obyvatel se základním a středoškolským vzděláním bez maturity. Jihomoravský kraj má pak nejvíce vysokoškoláků, ale zároveň také nejvíce obyvatel se základním vzděláním.

Tab. 1: Srovnání vzdělanostní struktury obyvatel v Rosicích, v ORP a v JMK (2011)

Vzdělání	Jihomoravský kraj		SO ORP Rosice		Město Rosice (2011)		Město Rosice (2001)	
	abs.	%	abs.	%	abs.	%	abs.	%
základní a bez vzdělání	179 692	18,0	3 874	18,7	797	16,3	955	21,8
střední odborné bez maturity	323 328	32,3	7 554	36,3	1664	34,1	1780	40,6
střední s maturitou	309 083	30,9	6 150	29,6	1638	33,6	1284	29,3
vysokoškolské	146 796	14,7	2 516	12,1	622	12,7	343	7,8
nezjištěno	41 815	4,2	675	3,3	160	3,3	17	0,4
obyv. ve věku 15+	1 000 714	100,0	20 769	100,0	4881	100,0	4379	100,0

Pramen: SLDB 2011, Český statistický úřad.

Národnostní složení a sociální situace v obci

Podle posledního sčítání lidu z roku 2011 se většina obyvatel města hlásí k české nebo moravské národnosti. Dále zde žije poměrně početná menšina Slováků (91 osob). Ostatní menšiny zde zastoupené jsou Němci (3), Ukrajinci (6) a Vietnamci (7). Vypovídací schopnost těchto údajů mírně snižuje značný počet osob, které národnost neuvedli.

Ve městě Rosice se podle oficiálních informací MPSV **nenachází žádné vyloučené lokality**, ovšem nejbližší lze najít hned ve vedlejší obci Zastávka.

Spolková, osvětová a informační činnost

V Rosicích **působí více než 30 spolků a zájmových organizací**. Nejvíce z nich se věnuje **sportovním aktivitám**. Speciálně na seniory je zacílen Klub seniorů Rosice, který vytváří možnosti zájezdů, posezení i aktivně stráveného času pro seniory. Stejně tak se město Rosice věnuje zdravotně postiženým občanům. Pro rodiče s dětmi je pak určeno mateřské centrum Kašpárkov, které se věnuje jak dětem (výtvarné kroužky), tak i dospělým (cvičení).

Dále se zde nachází Středisko volného času (příspěvková organizace města), které se zaměřuje na širokou veřejnost a k dispozici je také městská knihovna.

Tab. 2: Přehled spolků a zájmových a dalších neziskových organizací působících ve městě

Název organizace	Počet členů*		Vývoj počtu členů v posledních 5 letech a jeho příčiny
	celkem	do 18 let	
AVZO TŠČ ČR ZO Rosice	34	0	Stabilní
Basket Bobrava Rosice	50	0	Stabilní
Billiard klub Rosice	–	–	–
Czech Juggling z.s.	30	15	Roste. Větší propagace.
Divadelní soubor Emanuela Krumpáče	–	–	–
FC Slovan Rosice, o.s.	247	144	Roste. Kvalitní práce s mládeží a dobré tréninkové podmínky.
Florbalový klub Rosice	–	–	–
HC Štika Rosice	–	–	–
Junák – český skaut, středisko Vranovice, z.s., 7. oddíl ESOX Rosice	35	28	Roste. Oddíl vznikl na podzim 2014 a teprve se dostává do povědomí.
Karate Club Dragons Rosice, o.s.	65	47	Roste. Nástup populačně silnějších ročníků, větší informovanost o činnosti, rozšiřování činnosti.

Název organizace	Počet členů*		Vývoj počtu členů v posledních 5 letech a jeho příčiny
	celkem	do 18 let	
KK Ripper – oddíl krasobruslení, o.s.	–	–	–
Klub seniorů Rosice, o.s.	–	–	–
Klub sportovní gymnastiky, o.s.	63	54	Stabilní.
Kuželkářský klub Slovan Rosice, o.s.	60	11	Stabilní.
Kynologický klub Rosice	–	–	–
Mateřské Centrum Kašpárkov	–	–	–
Mažoretky Anife, o.s.	31	29	Stabilní.
MIGHTY SHAKE Zastávka, o.s.	–	–	–
Moravská hasičská jednota, o.s.	–	–	–
Moravský rybářský svaz, o.s.	–	–	–
Občanské sdružení Prádelna	–	–	–
Občanské sdružení při ZŠ Rosice	–	–	–
Prádelna, o.s. (divadelní spolek)	20	10	Klesal a nyní roste. Členská základna se vymaňuje z reprodukčního období a začíná se věnovat práci s mládeží
Sbor dobrovolných hasičů Rosice	89	37	Stabilní. Z kroužku se v dospělosti stávají členové.
Sdružení lidových řemeslníků a výrobců, z.s.**	45	0	Klesá.
SHŠ TRANIS Rosice	–	–	–
Sport Rosice o.s.	–	–	–
Streetsurvival Rosice	30	3	Stabilní.
Svaz neslyšících a nedoslýchavých v ČR	–	–	–
Svaz tělesně postižených v ČR	–	–	–
SVČ Rosice	–	–	–
TJ Čechie Zastávka, floorball club	–	–	–
TJ Sokol Rosice	–	–	–
TOM 19201, Turist'ák Rosice	52	41	Počet členů mladších 18 let se zvyšuje. Důvodem je zaměření oddílu nově také na děti předškolního věku.
Ultimate Juggling Squad z.s.	17	15	Roste. Větší propagace.
VK PSYCHO Rosice	–	–	–

Pramen: Přehled organizací zpracován dle oficiálních internetových stránek města Rosice <http://www1.rosice.cz/spolky-a-zajmove-organizace/os-1081/p1=2044>. Řazeno dle abecedy. Další údaje získány od jednotlivých organizací v rámci dotazníkového šetření. Bohužel odpověděla pouze část organizací.

* Počet registrovaných členů, případně počet osob pravidelně se účastnících činnosti v případě, že organizace nemá formální členství.

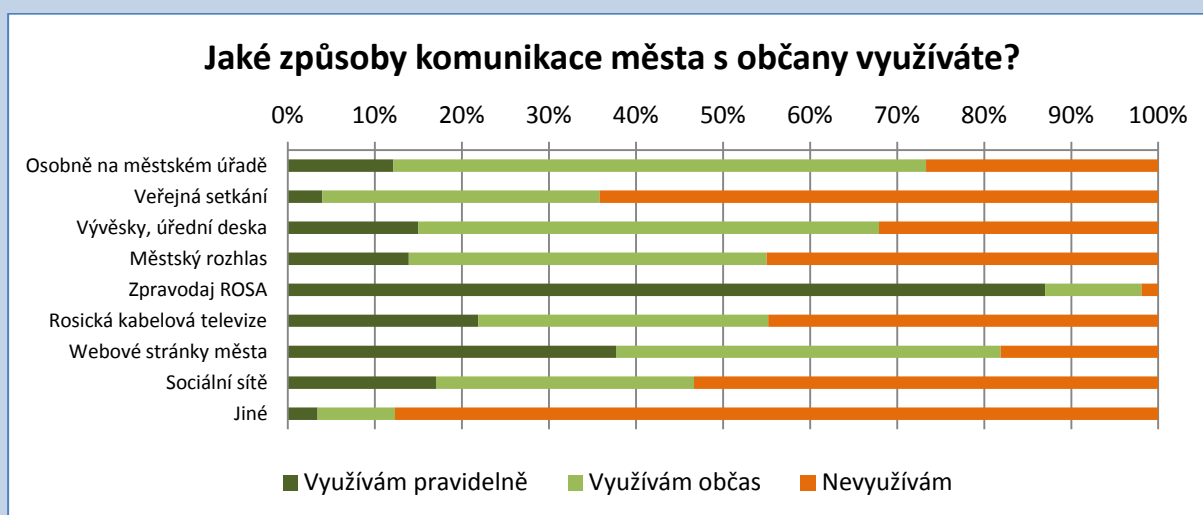
** Organizace sídlí v Rosicích, ale má celorepublikovou působnost, v Rosicích žije pouze 1 člen.

Občané jsou informováni prostřednictvím zpravodaje Rosicka Rosa, který vydává Kulturní informační centrum. K nalezení zde jsou informace z radnice, reportáže z historie města, informace o činnosti ve školských zařízeních, o kulturních akcích a aktivitách jednotlivých spolků a organizací. Městský rozhlas je uskutečňován celkově 90 reproduktory a pokrývá zhruba 90 % prostoru města. Dalším informačním prostředkem je kabelová televize, která informuje jak o dění ve městě, tak i v celém mikroregionu. Mikroregion Kahan pak sám připravuje jednou za měsíc televizní magazín, kde informuje o dění ve svých obcích.

Dle dotazníkového šetření uskutečněného v lednu 2016 více než 85 % respondentů v oblasti komunikace města a občanů pravidelně využívá Zpravodaj ROSA, dalších víc než 10 % ho využívá občas. Ostatní způsoby komunikace jsou využívány mnohem méně pravidelně. Na druhém místě se umístil web města, na který se necelých 40 % obyvatel dívá pravidelně a více než 40 % nepravidelně. Více než 20 % obyvatel sleduje rosickou kabelovou televizi. Ostatní způsoby komunikace jsou pravidelně využívány již méně. Nepravidelně však více než 60 % obyvatel chodí osobně na městský úřad, čte vývěsky a úřední desku nebo web města. Poněkud méně, avšak i tak poměrně velkým počtem obyvatel, jsou využívány jiné způsoby komunikace – sociální sítě, městský rozhlas nebo veřejná setkání.

Zajímavé je pravidelné využívání jednotlivých informačních kanálů podle věku. Všechny věkové kategorie nejvíce využívají Zpravodaj ROSA (s věkem roste význam tohoto zdroje). S výjimkou osob nad 65 let jsou jako druhý nejčastější zdroj informací využívány webové stránky. Pro seniory je však druhým nejvyužívanějším informačním kanálem kabelová televize. Na třetím místě využívají osoby do 50 let sociální sítě, starší osoby potom vývěsky a úřední desku.

Jiné způsoby komunikace uvedlo 25 účastníků šetření. Nejčastěji byl využíván „blokstarosti.cz“, kde pan starosta odpovídá a komentuje různé podněty občanů. Obyvatelé získávají informace i e-mailem nebo sledování kanálu města na YouTube.



Obr. 9: Způsoby využívání komunikace města s občany

Pramen: Dotazníkové šetření názorů obyvatel, leden 2016.

V šetření se vyjádřilo 46 občanů i konkrétněji v rámci možnosti „jiné“. Většinou šlo ale o kritiku fungování některých uplatňovaných nástrojů. V 15 případech si obyvatelé stěžují na špatnou slyšitelnost rozhlasu. Kritizovali i obsah Rosické kabelové televize, či webu města. Jako skutečně **chybějící způsoby komunikace vychází sociální sítě, e-mailové newslettery a informování pomocí SMS**. Někteří obyvatelé ocenili dotazníková šetření, jiní volají po častějších setkávání města s obyvateli a po diskuzi k investičním záměrům města.

Shrnutí

Vývoj počtu obyvatel se do roku 2004 pohyboval až na malé výkyvy okolo 5 350 obyvatel. Od roku 2004 se především vlivem vysokého počtu přistěhovačů neustále počet obyvatel zvyšuje. Již zmíněná suburbanizace na sebe generuje také zvýšenou porodnost, popřípadě přírůstek dětské složky obyvatelstva. Věková struktura je lepší než ve zbytku Jihomoravského kraje, jelikož dětská složka je téměř na stejných hodnotách jako u seniorů. Příznivé je, že se zvyšuje počet narozených. Také se zvyšuje vzdělanost ve městě oproti minulým letům.

3. HOSPODÁŘSTVÍ

Ekonomická situace

K 31. 12. 2014 bylo v Rosicích evidováno celkem 1481 ekonomických subjektů, ale pouze u **815 z nich je zjištěná aktivita**. Nejvíce neaktivních subjektů je v oblasti obchodu a průmyslu (řemeslníci). Počet ekonomických subjektů se neustále zvyšuje (v roce 2004 jich bylo evidovaných 1115, v roce 2009 potom 1297).

Ze subjektů, které uvádí počet zaměstnanců (665), jich **většina neměla zaměstnance** (504). Z uvedených 815 aktivních subjektů tvoří 649 fyzické osoby a 166 právnické osoby (125 obchodních společností, 6 akciových společností, 3 družstva).

Tab. 3. Struktura registrovaných/aktivních ekonomických subjektů v Rosicích dle odvětví ekonomické činnosti v roce 2014

Odvětví	Počet subjektů	Odvětví	Počet subjektů
Zemědělství, lesnictví, rybářství	23/17	Činnosti v oblasti nemovitostí	53/12
Těžba a dobývání	-	Profesní, vědecké a technické činnosti	169/107
Průmysl	249/147	Administrativní a podpůrné činnosti	16/13
Stavebnictví	173/96	Veřejná správa a obrana	2/2
Velkoobchod a maloobchod	326/162	Vzdělávání	22/15
Doprava a skladování	27/17	Zdravotní a sociální péče	21/16
Ubytování, stravování a pohostinství	66/40	Kulturní, zábavní a rekreační činnosti	42/22
Informační a komunikační činnosti	26/18	Ostatní činnosti	129/68
Peněžnictví a pojišťovnictví	69/29	CELKEM	1481/815

Pramen: Městská a obecní statistika, Český statistický úřad.

Na konci roku 2015 sídlilo v Rosicích 23 ekonomických subjektů, které zaměstnávaly více než 10 osob. Čtyři podniky spadaly do kategorie 100 až 199 zaměstnanců, šest podniků do kategorie 50 až 99 zaměstnanců. Mezi největší zaměstnavatele ve městě patří **dopravní společnost ADOSA**, která poskytuje pravidelnou i zájezdovou autobusovou dopravu (provozuje také čerpací stanice); dále pak výrobce rozvaděčů pro průmyslovou automatizaci ELKETRO CZ. Hranici 100 pracovníků ještě překročily Moravský Plynostav, který se zabývá výstavbou plynovodů a vodovodů, a společnost PANEP vyrábějící a dodávající operační krytí, plynové výrobky a operační sety. **Jedním z nejvýznamnějších zaměstnavatelů je společnost PENAM, a.s.** Ta sídlí sice v Brně, nicméně v Rosicích provozuje pekárnu, v níž v roce 2015 pracovalo cca 180 pracovníků. V roce 2016 byla dokončena stavba nové pekárny.

Mezi důležité zaměstnavatele je třeba počítat také Město Rosice a Základní školu Rosice. Do kategorie 50 až 99 zaměstnanců dále spadá kovářské Družstvo Drukocel a firma Impact Industry Brno, jejíž činnost představuje zejména opracování kovů (zejména plechů) a výroba náročných svařenců a ocelových konstrukcí. Do stejné kategorie náleží i velkoobchod pro stavební a těžební stroje RENOMAG.

Tab. 4.: Zaměstnavatelé nad 10 zaměstnanců se sídlem v Rosicích na konci roku 2015

Název subjektu	Počet zaměstnanců	Odvětví dle CZ-NACE
ADOSA a.s.	100–199	doprava a skladování
ELEKTRO CZ s.r.o.	100–199	elektrotechnický průmysl
Moravský Plynostav, a.s.	100–199	stavebnictví
PANEP s.r.o.	100–199	ostatní zpracovatelský
Družstvo Drukocel Rosice	50–99	kovozpracující průmysl
IMPACT INDUSTRY BRNO, a.s.	50–99	kovozpracující průmysl
Město Rosice	50–99	veřejná správa a obrana
RENOMAG spol. s r.o.	50–99	velkoobchod a maloobchod

Název subjektu	Počet zaměstnanců	Odvětví dle CZ-NACE
Základní škola Rosice, p.o.	50–99	vzdělávání
Figarostav s.r.o.	25–49	stavebnictví
HADAČ a ZAPLETAL, s.r.o.	25–49	potravinářský průmysl
S.M.ELEKTRO s.r.o.	25–49	stavebnictví
Mateřská škola Zámecká, Rosice, p.o.	20–24	vzdělávání
KOVOTVAR Group s.r.o.	20–24	kovozpracující průmysl
Kovovýroba Marek a syn s.r.o.	20–24	kovozpracující průmysl
Rosické TS, p.o.	20–24	ostatní služby
TES-LAMP s.r.o.	20–24	elektrotechnický průmysl
Základní umělecká škola Rosice, p.o.	20–24	vzdělávání
AUTO TRNKA s.r.o.	10–19	velkoobchod a maloobchod
PANEP CZ s.r.o.	10–19	ostatní zpracovatelský
SAFE TREES, s.r.o.	10–19	služby pro podniky
WAINES - POOL s.r.o.	10–19	ostatní služby

Pramen: Registr ekonomických subjektů, Český statistický úřad + On-line databáze firem HBI.

Trh práce

Dle sčítání lidu v roce 2011 žilo v Rosicích 2884 ekonomicky aktivních obyvatel, což odpovídá hodnotě 59,9 % míry ekonomické aktivity (ekonomicky aktivní obyvatelé/ obyvatelé ve věku 15 let a více). Tato hodnota je pak v porovnání s vyššími územními celky vyšší. Okres Brno – venkov, Jihomoravský kraj i celá Česká republika se pohybují okolo hodnoty 57 %. Město Rosice se také vyznačuje vyšší mírou zaměstnanosti. Z ekonomicky aktivních je v Rosicích zaměstnáno cca 91 %. Z čehož 77 % jsou zaměstnanci. Při srovnání s ostatními územími, je pro Rosice tato hodnota nejmenší, jelikož se zde na rozdíl od dalších sledovaných územních celků vyskytuje více pracujících na vlastní účet a vyšší procento zaměstnavatelů.

Tab. 5: Srovnání struktury pracujících v roce 2011

Území	Zaměstnaní [%]				
	celkem	zaměstnanci	zaměstnavatelé	pracující na vlastní účet	pracující důchodci
město Rosice	90,78	76,78	3,74	14,21	4,24
okres Brno-venkov	91,82	77,58	3,99	13,35	4,05
Jihomoravský kraj	89,48	78,31	3,70	12,89	4,61
Česká republika	90,16	77,90	3,60	12,86	4,98

Pramen: SLDB 2011, Český statistický úřad.

Za prací a do škol vyjíždělo v roce 2011 dle výsledků sčítání lidu 1315 osob, z toho 1018 osob vyjíždělo do zaměstnání a 297 osob do škol. Za prací vyjíždí obyvatelé nejčastěji do Brna (698 osob) a s velkým odstupem také do Zastávky (65 osob), Tetčic (24 osob) a Ivančic (22 osob).

V případě vyjížděky do škol dětí ve věku 6–14 let směřuje 18 dětí do Brna a 17 dětí do Zastávky.

Do Rosic naopak dojíždí do zaměstnání lidé z Brna (92 osob), Zbýšova (61 osob), Ivančic (45 osob) a ze Zastávky (44 osob), do škol potom děti z Tetčic (28 dětí).

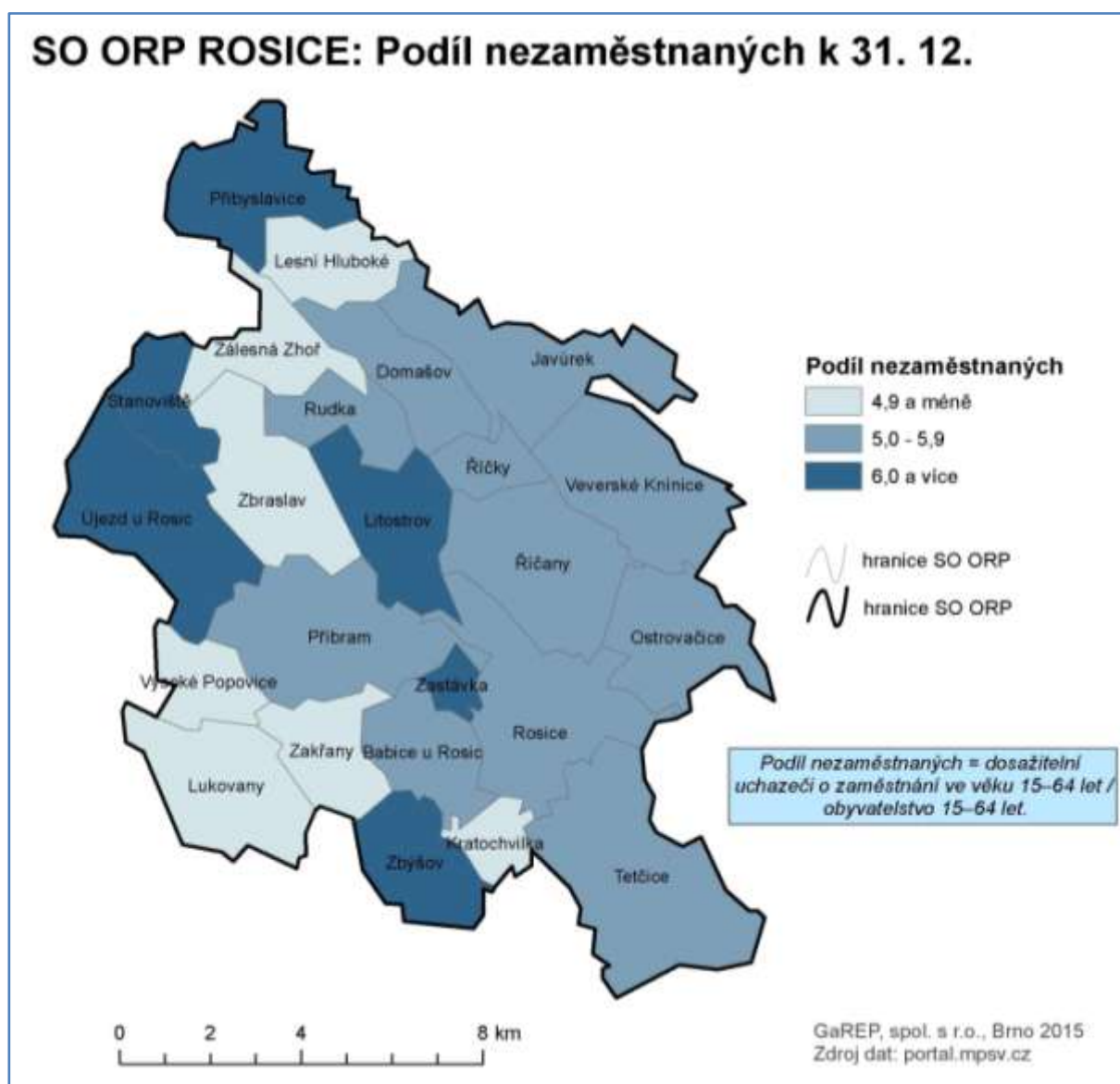
Celkově z Rosic více lidí vyjíždí, než do nich dojíždí, a to jak do škol, tak za prací.

Tab. 6: Vyjížd'ka do zaměstnání a do škol v roce 2011

Vyjížd'ka	Vyjíždějící celkem	Vyjíždějící do zaměstnání		Žáci, studenti a uční vyjíždějící do školy		
		celkem	z toho ženy	celkem	z toho	
					ve věku 6–14 let	vyjíždí denně
<i>Celkem vyjíždějící</i>	1 315	1 018	456	297	40	274
- vyjíždí v rámci okresu	299	240	112	59	22	57
- vyjíždí do jiných okresů kraje	931	710	326	221	18	211
- vyjíždí do jiných krajů	69	53	13	16	-	6
- vyjíždí mimo ČR	16	15	5	1	-	-

Pramen: SLDB 2011, Český statistický úřad.

K 1. 12. 2014 pracovalo v Rosicích 1973 zaměstnanců (dle přílohy vyhlášky MF č. 213/2005 Sb.). Jde o 26 město v kraji podle počtu zaměstnanců. Na každé 2 obyvatele Rosic ve věku 15-64 let připadalo 1 existující pracovní místo ve městě.



Obr. 10: Podíl nezaměstnaných obyvatel v obcích SO ORP Rosice k 31. 12. 2014

Pramen: Portál Ministerstva práce a sociálních věcí.

Na konci roku 2015 bylo v Rosicích evidováno 235 uchazečů o zaměstnání. **Podíl nezaměstnaných na obyvatelstvu ve věku 15-64 let činil 6 %, což je relativně příznivá hodnota** v rámci ČR (ČR 6,2 %, JMK 7 %). Na druhou stranu je vyšší než hodnota za ORP (i když jen těsně), i než hodnota za okres Brno-venkov okres Brno-venkov 5,2 %, Brno-město 7,6 %, ORP Rosice 5,9 %). Podíl uchazečů nezaměstnaných déle než 12 měsíců (tzv. dlouhodobě nezaměstnaných) je 36 % (ČR 41 %). Ve městě je evidováno 24 nezaměstnaných osob se zdravotním postižením (10 %, průměr ČR 13 %). Jde téměř výhradně o ženy. Počty nezaměstnaných z dalších sledovaných kategorií (absolventi, mladiství apod.) jsou minimální.

Cestovní ruch

Hlavní **návštěvnickou atraktivitou města je zámek**. Zámek je pro návštěvníky otevřen od dubna do října a součástí prohlídky je mimo jiné návštěva protiatomového krytu, výstava hraček a výstava skla z rosické sklárny.

Z hlediska návštěvnosti města turistiky jsou klíčovými akcemi srpnové „Rytířské klání“ a zářijové Česnekové slavnosti.

Po kulturních památkách a zajímavostech provede návštěvníky **naučná stezka Rosickou historií**, která zahrnuje 12 stanovišť s informačními panely ve 3 světových jazycích. **Jednotlivé pamětihodnosti města jsou uvedeny v části věnované kultuře (viz kap. 5 Vybavenost)**. Územím města aktuálně nevede žádná z turistických tras.

Ve městě se nachází **pět ubytovacích zařízení** s kapacitou 232 lůžek a jeden kemp s letním provozem s více jak 300 místy pro stany a karavany. Dále zde je 13 restauračních zařízení a v průběhu celého roku se na zámeckém nádvoří konají farmářské trhy. Ty organizuje KIC Rosice a účastní se jich malovýrobci, pěstitelé a farmáři z blízkého i vzdálenějšího okolí.

Rosice nabízí pronájmy prostor v Zámeckém kulturním centru. Využití zde naleznou především plesy, koncerty nebo svatební obřady. Zájemci si mohou pronajmout taneční sál o kapacitě zhruba 40 tanečniců (cvičenců), klubovnu (20 – 30 míst) nebo společenského sálu, u kterého se kapacita pohybuje okolo 180 míst. Další možností je pronajmout i kinosál Panorama.

4. INFRASTRUKTURA

Technická infrastruktura

Odpadní vody jsou v Rosicích odváděny jednotnou kanalizační sítí, která je napojena na hlavní kmenový sběrač, jenž odpadní vodu dále odvádí do čistírny odpadních vod (dále jen ČOV) v Tetčicích. Kanalizace prochází průběžně rekonstrukcemi a opravami, nicméně její celkový stav není příliš dobrý. V roce 2015 proběhla první etapa oprav jednotné kanalizace na ulici Trávníky, která by v dalších letech měla pokračovat. Kanalizační síť je pronajata Svazku vodovodů a kanalizací Ivančice. Údržbu provádí Vodárenská akciová společnost, a.s.

ČOV, která je napojena na říčku Bobravu, se nachází v sousedních Tetčicích, nicméně slouží i pro Rosice a jiné obce. Od roku 2006 došlo k její intenzifikaci, která spočívala mimo jiné v napojení většího počtu obcí. Současný systém ČOV je založen na aerobní stabilizaci kalu a její kapacita, která se počítá na tzv. ekvivalent obyvatel (dále jen EO), činí 15 000 EO. Její kapacity mohou být ale nedostatečné při uvážení dalšího územního rozvoje (výstavbě) Rosic.

Město Rosice je zásobováno vodou ze skupinového vodovodu Ivančice – Rosice, v němž lze za největší zdroj považovat prameniště u Moravských Bránic. Tento vodovod provozuje společnost Vodárenská akciová společnost, a.s. a důležité je také říci, že za účelem zásobování vodou, čištění odpadních vod atd., byl založen Svazek vodovodů a kanalizací Ivančice, který v této problematice sdružuje 28 obcí, včetně Rosic. Uvedený svazek obcí proto vlastní většinu vodovodní sítě na území města. V roce 2013 započala zásadní rekonstrukce, resp. modernizace skupinového

vodovodu Ivančice – Rosice, která spočívá mimo jiné ve výstavbě a rekonstrukci výtlačných a přírodních řadů a dalších objektů. V souvislosti s vodou v Rosicích však panuje nespokojenost místních obyvatel s její kvalitou, a to konkrétně s její tvrdostí. Tento problém by mohla pomoci vyřešit buď investice do úpravny vody, tj. upravit stávající vodu, anebo napojení vodovodu na přehradu Vír, která je dosud vnímána spíše jako „záložní“ řešení pro případ problémů (které mohou nastat např. u prameniště Tetčice, jenž zásobuje město vodou).

K zásobování města zemním plynem slouží páteřní vysokotlaký plynovod (VTL), který prochází mezi Rosicemi a Tetčicemi. Následně je redukován na nižší tlak. Sít' plynovodů pochází z roku 1960 a je nutné upravit její technický stav dnešním potřebám. Proto se již na některých místech ve městě začalo s rekonstrukcí plynovodní sítě. Dodávky plynu do Rosic zajišťuje (stejně jako u ostatních obcí Jihomoravského kraje) společnost Jihomoravská plynárenská, a.s., která je součástí skupiny RWE.

Město je zásobeno elektrickou energií prostřednictvím venkovních vedení z rozvodny v Oslavanech. Dodávky elektrické energie pro město zajišťuje společnost E.ON Česká republika.

O údržbu veřejného osvětlení se ve městě starají Technické služby Rosice, které byly zřízeny v roce 2007 jako příspěvková organizace města. Ačkoliv je průběžně prováděna údržba i rekonstrukce, v současné době se nachází několik lokat, kde je osvětlení ve špatném stavu.

Veřejné připojení k internetu je možné v místní knihovně a v budovách Městského úřadu. Soukromé internetové připojení nabízí v Rosicích například společnost Twistnet, s.r.o. Obecně lze konstatovat, že pokrytí internetem v Rosicích je dostatečné.

Ve městě funguje také Rosická kabelová televize (RKTv), která občany města informuje jednak o aktuálním dění ve městě, ale zároveň jim nabízí také přenosy z jednání zastupitelstva atd.

Ve městě chybí veřejné WC.

Dopravní infrastruktura

Město Rosice má z hlediska dopravy příznivou polohu, neboť je situované v blízkosti páteřní dálnice D1. Ve vzdálenosti cca 4 km od města se nachází nájezd na dálnici D1 ve směru na Brno (exit 182 Kývalka) a jen o něco dále (ve vzdálenosti cca 5 km) je umístěn sjezd na dálnici D1 ve směru na Prahu (exit 178 Ostrovačice). Od roku 2016 je úsek dálnice D1 mezi Kývalkou a Holubicemi pro osobní automobily bez poplatku.

Přes Rosice vede od Třebíče a Náměště nad Oslavou komunikace I. třídy č. 23, která spojuje jižní Čechy a jižní Moravu. Úsek vedoucí městem je velmi frekventovaný, což dokazují i výsledky z posledního sčítání dopravy, které proběhlo v roce 2010. Podle dostupných výsledků projede denně na úseku silnice I/23 (sčítací úsek č. 6-1930, tj. od křižovatky se silnicí č. 394 po křižovatku s ulicí Říčanská) více než 12 tis. vozidel. Navazující úsek č. 6-1940, který vede dále ve směru na obec Zastávka, evidoval cca 11 tis. motorových vozidel denně. Významnější je také silnice č. 394, která spojuje město se sousedními Tetčicemi a dále také s Ivančicemi.

V Rosicích by měl vzniknout obchvat města, který by tak výrazně „ulevil“ současné dopravní situaci ve městě a příznivě by se samozřejmě také přičinil na snížení škodlivin v ovzduší, stejně jako na snížení hlukového zatížení. Myšlenka na vybudování obchvatu ve městě není nová, neboť se o ní uvažuje už cca 25 let. V současné době je přeložka silnice I/23 (Rosice – Zakřany, která počítá i s vybudováním obchvatů sídel), zařazena mezi priority v silniční dopravě v Zásadách územního rozvoje Jihomoravského kraje (ZUR JMK). Dosud však neexistují žádné informace o předpokládaném roce zahájení realizace této dopravní stavby. Ze dvou diskutovaných variant obchvatu je městem preferována „jižní“ trasa.

Přes Rosice je trasována železniční trať číslo 240, která spojuje Brno a Jihlavu. Trať je v současné době většinou jednokolejná a neelektrizovaná, nicméně úsek mezi Brnem a Zastávkou, který zahrnuje i Rosice, by se měl v nejbližších letech začít modernizovat. Stavba by měla přinést

zdvoukolejnění a elektrifikaci tohoto 20 km dlouhého železničního úseku. Předpokládaný čas realizace jsou 2 roky, přičemž náklady by se měly pohybovat okolo 4 mld. Kč. Zatímco v současné době dochází kvůli jednokolejné trati ke zpoždění (kvůli křížením s rychlíky), do budoucna by díky modernizaci úseku mohla být doprava rychlejší (rychlost by se měla zvednout ze současných 80 km/h až na 120 km/h) a plynulejší. Uvedený projekt měl však začít vznikat již v roce 2013, avšak proti zamýšlenému plánu byla podána žaloba a celý proces se tak značně zkomplikoval, resp. zpomalil. Co se týče samotné vlakové zastávky, tak to je v současné době zanedbané a chybí zde i základní služby pro cestující, jako je například veřejná toaleta.



Město postupně rekonstruuje **místní komunikace**. Jejich stav je však občany poměrně kritizován a **některé komunikace jsou v neuspokojivém stavu**. V současné době je za nejproblematičtější oblast považován Pendrov. Problém s vysokou prašností trápí například ulici Zbýšovská. Poškozený je i povrch v ulici Alšova. Město samotné se snaží o zlepšení dopravní situace v centru města – vybudovalo například „ostrůvky“ na přechodu, nebo zrekonstruovalo povrch vozovky, aby došlo ke zmínění hlučnosti při projíždění vozidel.

Možnost **parkování** v Rosicích nabízí například bezplatné parkoviště na Komenského náměstí a na Žerotínově náměstí (před zámekem). Před objektem zimního stadionu a fotbalového klubu, resp. hotelu a restauraci Slovan Rosice je prostorné parkoviště jak pro návštěvníky a turisty, tak i pro ubytované hosty. Větší parkovací plocha je před supermarketem Lidl a Penny Market. Město Rosice se však začíná potýkat s nedostatečnou kapacitou parkovacích míst v některých částech města. Problematická je zejména lokalita na náměstí a v okolních ulicích. Tento problém pramení mimo jiné z průběžného rozšiřování městské zástavy – především výstavbou nových bytů, při které se nevěnuje dostatečná pozornost k zajištění „dopravy v klidu“, jak se často parkování nazývá. Problémem, který s parkováním ve městě také souvisí, je neukázněnost některých řidičů. Kromě parkování na místech, která k tomu nejsou určena (např. na travnatých, resp. zelených plochách), se lze setkat také s nebezpečným parkováním v zatáčkách ulic či za horizontem.

Stav chodníků ve městě není uspokojivý. Byť je město v této problematice aktivní, neboť již řadu chodníků opravilo, stále je v Rosicích několik ulic či lokalit, kde jsou chodníky (stejně jako například veřejné osvětlení) ve velmi špatném stavu. Příkladem ulice, kde je chodník v tak dezolátním stavu, že pro maminky s kočárky či postižené osoby je v podstatě neschůdný, je ulice 1. května.

Ve městě a v jeho okolí nejsou vybudovány **cyklostezky**, tj. komunikace určené výhradně pro kola. Chybí zejména bezpečné propojení cyklostezkou do Zastávky. Městem prochází cyklotrasy č. 5171 ze Zastávky do Tetčic a dále na Hlínu a do Dolních Kounic a č. 5172 z Řičan do Tetčic a dále podél Bobravy.

Dopravní obslužnost

Základem dopravní obslužnosti jsou vlakové a autobusové spoje s Brnem. **Vlakové spoje** (linka S4) jezdí ve všední dny v intervalu maximálně 1 hod., přičemž ve špičce se interval snižuje. Cesta trvá obvykle 27–28 minut. Obdobný interval je zachován i o víkendech.

Základ **autobusového spojení s Brnem tvoří linky č. 405 a 406**, které v Brně začínají a končí na Mendlově náměstí. Druhým směrem linka č. 405 pokračuje z Rosic do Zastávky a linka č. 406 pokračuje z Rosic přes Tetčice, Neslovice a Oslavany do Ivančic. Doba jízdy činí cca 20 minut. Intervaly mezi jednotlivými spoji se během dne pohybují většinou okolo 40 minut, ve špičce cca 10 minut. V roce 2015 došlo také k zavedení nové noční autobusové linky (č. 405), která „vyplní“ mezeru mezi spoji, kdy poslední autobus či vlak odjížděl z Brna před 23. hod, resp. po půl 1 v noci a poté další spoj až ráno. Nově tak přibude spoj ve 2 hod z Brna (v pátek a sobotu), resp. po půlnoci (v případě noci před pracovním dnem). V Rosicích dále zastavují (na zastávce Trávníky) dálkové autobusové spoje České Budějovice – Brno a Třebíč – Brno. V Rosicích začíná linka č. 423 přes Ivančice a Oslavany do Mohelna a č. 424 do Náměště nad Oslavou. Přes Rosice projíždí i spoje linky č. 153 z Tišnova do Zastávky.



Klasický systém městské hromadné dopravy (MHD) v Rosicích provozován není, což je pochopitelné vzhledem k populační velikosti města. Město je však součástí integrovaného dopravního systému Jihomoravského kraje (IDS JMK) a nachází se v tarifní zóně 425. Zajištění veřejné dopravy lze považovat za vyhovující. Pokud jde o zastávky, tak se přístřešky s lavičkou nachází pouze na zastávkách Trávníky a Husova ve směru na Brno, v případě zastávky Brněnská se ve směru na Brno lze skrýt pod stříšku vedle stojící budovy. Malý přístřešek je i na zastávce Adosa, starý plechový přístřešek je i na zastávce Říčanská.

Nejbližším mezinárodním letištěm, které mohou obyvatelé Rosic využít, je letiště v Brně. Cesta z Rosic na letiště v brněnských Tuřanech zabere při využití veřejné dopravy přibližně 1 hodinu, a to pouze s jedním přestupem (na hlavním nádraží v Brně, a to na autobusovou linku č. 76 brněnské MHD). Další mezinárodní letiště, která nabízejí větší množství leteckých spojů a cílových destinací než v Brně, se nacházejí v Praze (ve vzdálenosti necelých 200 km), ale také v Bratislavě nebo v rakouské Vídni (u obou je vzdálenost z Rosic necelých 150 km).

Shrnutí

Město Rosice má zajištěnou základní technickou infrastrukturu, ovšem stav některých úseků kanalizace není zcela uspokojivý a budou nezbytné rekonstrukce. Odpadní vody jsou odváděny do ČOV v Tetčicích. Významnou rekonstrukcí prošel v nedávné době Skupinový vodovod Ivančice – Rosice, který zásobuje město vodou.

Město má sice dobré dopravní napojení (na dálnici D1), avšak trpí dosud neuspokojivě vyřešenou dopravou v intravilánu města, tj. v zastavěném území města, přes které vede velmi frekventovaná silnice I/23. S cílem vyřešit tento problém se již před poměrnou dlouhou dobou začalo uvažovat o vybudování silničního obchvatu města. Tato dopravní stavba není ani v současné době realizována.

Dopravní dostupnost města je zajištěna uspokojivě, zato z hlediska parkování je situace neuspokojivá. S postupným rozšiřováním města se začíná projevovat nedostatečná infrastruktura po parkování. Za zmínku stojí i špatný stav chodníků v některých částech města.

5. VYBAVENOST

Bydlení

V Rosicích se v roce 2011 nacházelo 1266 domů, z nichž jich 108 bylo bytových. Přibližně 12 % domů (147) bylo neobydlených, což je v rámci srovnání s jinými obcemi ještě poměrně příznivé číslo. Ve městě je celkem 2 213 obydlených bytů. Zhruba polovina se nachází v rodinných domech a druhá polovina v domech bytových. Více než polovina bytů vlastní samotní obyvatelé (543 bytů) a zhruba třetina pak připadá na byty nájemní. Družstevních bytů je v rámci města Rosice 82. Pokud bychom se soustředili na vlastnictví bytových domů přes 60 % jich je ve spoluvlastnictví vlastníků bytů (68 bytových domů). V tomto případě jsou předmětem spoluvlastnictví pouze společné prostory domů, byty náleží jejich vlastníkům. 12 bytových domů vlastní fyzická osoba a 2 bytové domy jsou družstevní. **Město Rosice vlastní 10 bytových domů s celkem 200 byty.** Pět bytových domů se nachází na Kaštanové ulici (v každém z nich je 29 bytů), dva bytové domy jsou v ulici Na Štěpnici a po jednom bytovém domě je v ulicích Fügnerova, Brněnská a Lipová. Město Rosice v rámci svého bytového fondu žádné byty nevyužívá jako sociální bydlení, ani se k tomu zatím nechystá.

Tab. 7: Domovní fond města Rosice v roce 2011

		Celkem	rodinné domy	bytové domy	ostatní budovy
Domy		1 266	1 147	108	11
Domy obydlené		1 119	1 002	107	10
podle vlastnictví domu	fyzická osoba	966	952	12	2
	obec, stát	32	14	16	2
	bytové družstvo	2	-	2	-
	spoluvlastnictví vlastníků bytů	95	26	68	1
podle období výstavby nebo rekonstrukce domu	1919 a dříve	91	88	3	-
	1920–1970	340	292	48	-
	1971–1980	206	183	22	1
	1981–1990	141	126	14	1
	1991–2000	142	131	9	2
	2001–2011	181	170	10	1

Pramen: SLDB 2011, Český statistický úřad.

Bytová výstavba se v jednotlivých letech poměrně liší. V období 2010–2014 činil roční průměr 26 dokončených bytů ročně (nejvíce 44 v roce 2010, nejméně 7 v roce 2013). **Bytová výstavba směřuje do nových lokalit.** V posledních letech vznikla např. nová zástavba na ulici Malackova nebo bytové domy na jihovýchodě města směrem na Tetčice.

V současné době (únor 2016) probíhá výstavba rodinných domů (RD) v lokalitách Rozsocháč (celkově 33 RD, z toho 21 RD povoleno, 12 RD požádáno, zkolaudovaný zatím žádný), Husova (zkolaudovaných 34 RD, probíhá výstavba 12RD) a Na Štěpnici (výstavba teprve zahájena výstavba, zkolaudovaný zatím žádný RD). Dále se chystá výstavba u Boží muky (cca 7 objektů, pozemek zatím není plně zasítován). Je zvažována výstavba u kaple Nejsvětější Trojice (cca 5 RD, zatím není zasítováno).



Kromě výše uvedených lokalit nejsou v Rosicích další zasíťované lokality pro individuální výstavbu a na stavebním úřadě není požádáno o vydání územního rozhodnutí na žádnou novou lokalitu.

Školství a vzdělávání

V Rosicích se nachází celkem **4 školská zařízení**, a to mateřská škola, základní škola, základní umělecká škola a Středisko volného času. Zřizovatelem těchto zařízení město Rosice.

Mateřská škola Zámecká Rosice (MŠ) ve stávající podobě funguje od 1. 6. 2015, kdy byly organizačně spojeny do jednoho subjektu všechny pracoviště MŠ ve městě. MŠ má 13 tříd s celodenním provozem. Jednotlivé třídy jsou umístěny v několika budovách: na Zámecké ulici (centrála), na Palackého náměstí, na Smetanově ulici (původně krajská MŠ s logopedickými třídami), v Husově čtvrti a v areálu bývalého učiliště na ulici Říčanská (v pronajatém objektu).

Základní škola Rosice je dvoustupňová a jsou zde třídy od 1. po 9. Celková kapacita školy je 735 žáků a nachází se v ní školní družina a jídelna. Kapacity školy jsou dostatečné. Chybí ale vhodné prostory pro školní družinu, která má otevřeno 6 tříd. Budova školy má střechu v havarijním stavu.

Na **Základní umělecké škole Rosice** jsou vyučovány 3 obory (hudební, výtvarný a taneční). **Středisko volného času Rosice** poskytuje zájmové vzdělávání a různé možnosti trávení volného času. Nabízí sportovní aktivity (fotbal, florbal tanec, capoeira, mažoretky, ...), společně trávené akce (pobyty na horách, přespávání s programem) a také nabízí možnosti využívání kluboven a klubu Suterén. Další službou je nabídka ubytování pro organizace, skupiny či jednotlivce.

Do roku 2010 působila v Rosicích Střední odborná škola a střední odborné učiliště nábytkářské. Poté byla zrušena (sloučena se Střední školou stavebních řemesel Brno-Bosonohy). Areál učiliště patří Svazu českých a moravských výrobních družstev a je využíván částečně k výrobní činnosti.

Z Rosic vyjíždí 42 žáků do sousední Zastávky, kde se nachází jak mateřská, tak i základní škola s 1. i 2. stupněm. Dále tam žáci mohou navštěvovat gymnázium. Nejsilnějším vyjížděkovým proudem je Brno. Denně sem vyjíždí 208 žáků a celkově pak 218. Naopak do Rosic dojíždí nejvíce žáků z Tetčic, jelikož v Tetčicích se nachází pouze 1. a 2. ročník základní školy.

Zdravotnictví

Ve městě se nachází celkově **18 lékařů**. Nejvíce je zde praktických lékařů, z nichž má jeden přesah do metod akupunktury a homeopatie. Dále zde ordinují 3 zubní lékaři s jedním specialistou na parodontologii. Ve městě funguje **zdravotnické zařízení AGNI – centrum pro klasickou a přírodní medicínu**, při kterém fungují také masérské služby a laboratoř. Další služby, které obyvatele nenaleznou v Rosicích, mohou navštívit ve vedlejší Zastávce, kde se nachází *Dům zdraví*. Zde jsou služby rozšířené o chirurgii, diabetologickou a revmatologickou ambulanci nebo rentgen. Ordinační hodiny jsou navrženy tak, aby se podle potřeby doplňovaly. Další služby jsou pak dostupné v Brně.

Tab. 8: Lékaři a jejich specializace ve městě Rosice

Lékaři	Počet	Lékaři	Počet
praktický	3	rehabilitace	2
dětský	2	ORL	1
zubní	3	neurologie	1
oční	1	gynekologie	1
homeopatie	1	logopedie	1
ortopedie	1	interna	1
Celkem			18

Pramen: Rosice.cz.

Lékařská pohotovostní služba pro občany Rosic funguje v Úrazové nemocnici v Brně od 17 do 7 hodin, o svátcích a víkendech pak nepřetržitě. Ve stejném čase je otevřena pohotovost pro děti ve Fakultní nemocnici Brno na pracovišti dětské medicíny v Černých Polích. Dále je možné pro dospělé využít pohotovost v Ivančicích nebo Tišnově s otevírací dobou od 17 do 22 hodin, o víkendech a svátcích od 8 do 20 hodin.

Zdravotnická záchranná služba vyjíždí z Ivančic.

Sociální péče

Počátek komunitního plánování v Rosicích se datuje k roku 2006, kdy Rada města podpořila plánování sociálních služeb pro občany. V roce 2008 byl přijat Strategický plán rozvoje sociálních služeb – Komunitní plán. V roce 2009 prošel dokument i schvalovacím procesem na zastupitelstvu. V současné době je na programu již třetí střednědobý plán, do kterého je zahrnuto 21 obcí z 24 v ORP Rosice. Komunitní plánování je koordinováno sociálním odborem Městského úřadu v Rosicích a fungují pro něj 3 pracovní skupiny.

Střednědobý plán rozvoje sociálních služeb 2015–2020 má 3 prioritní osy: A Zachování stávajících sociálních služeb a jejich udržitelné financování, B Podpora větší informovanosti o sociálních službách pro jednotlivé cílové skupiny, C Podpora plánování sociálních služeb v ORP + Zachování a kontinuální podpora procesu KPSS v ORP Rosice (komunitní plánování sociálních služeb). Dále se zaměřuje na seniory a osoby se zdravotním postižením, děti, mládež a rodiny a na osoby v nepříznivé sociální situaci.

Město Rosice zřizuje Penzion pro důchodce Rosice. V budově se nachází 52 garsonek pro jednotlivce, 4 byty 1+1 pro manželské páry a 7 bytů 2+1 pro manželské páry. Celkem 3 byty nabízí bezbariérový přístup. Penzion **poskytuje i terénní pečovatelskou službu** pro seniory a zdravotně postižené, dále během pracovních dnů nabízí vaření obědů pro veřejnost.

Řada dalších sociálních služeb se nachází například v sousední obci Zastávka (Domov pro seniory, Specifické poradenství pro sluchově postižené, Terénní programy pro osoby ohrožené sociálním vyloučením). Za sociálními službami pro děti, mládež a rodiny musí obyvatelé dojíždět mimo Rosice (zejména do Brna).

Kultura

Městská knihovna v Rosicích funguje čtyři dny v týdnu pro místní obyvatele, ale zároveň poskytuje regionální služby ještě pro 18 obcí. Knihovna má k dispozici také audioknihy nebo přístup na internet. Nachází se v ní cca 24 500 svazků. Také se zde pořádají promítání, besedy, výstavy a přednášky. Počet registrovaných čtenářů se pohybuje kolem 1000, z toho více než čtvrtinu tvoří čtenáři do 15 let. Počet čtenářů má spíše klesající trend. V období 2004–2009 se počet čtenářů snížil z 1177 na 907, poté vzrostl na 1019 v roce 2012, ale poté zase klesal na 915 v roce 2014. Počet výpůjček v posledních 4 letech nicméně mírně rostl.

Dále se zde nachází dva amatérské **divadelní soubory**: Divadelní soubor Emanuela Krumpáče a Divadlo Prádelna. Divadlo Prádelna mimo divadelní hry samostatně pořádá plesy, pálení čarodějnic a nabízí zapůjčení prostor a vybavení. Dalším kulturním zařízením je **Kino Panorama**, u kterého proběhla v roce 2013 digitalizace, čímž se zlepšil obraz i zvuk a velkou výhodou je, že kino nabízí velkou řadu filmů v době jejich premiéry.

Zámecké kulturní centrum dává k dispozici prostory pro společenské a kulturní akce a taneční a sportovní aktivity. Je zde možnost pořádání plesů, akustických koncertů, svatebních obřadů, prezentací a výstav. Probíhají zde pravidelné aktivity klubu seniorů, základní umělecké školy, Mateřského centra, Turistáku a dalších. V Rosicích je k dispozici také **kulturní dům Cristal**. Diskutovanou otázkou je jeho další využití.

Nejvýraznější památkou města Rosice je **zámek**. Nachází se na kopci na místě bývalého gotického hradu a okolo něj se nachází **zámecký park**, jehož počátek se datuje do poloviny 16. století, kdy Jan st. ze Žerotína zahájil stavbu zámku na základech starého hradu a rozhodl se okolo něj založit renesanční zahrady. Stále zbývá dokončit opravu západní a severní fasády zámku. Využití některých částí zámku je nedostatečné. Pod zámeckým parkem je vybudováno středověké kolbiště. Na zámku, resp. v některých letech na kolbišti, se pravidelně koná „**Rytířské klání**“, což je tradiční srpnová víkendová slavnost.

Na Palackého náměstí se nachází hned několik památek. Stojí zde **radnice** s věží, za níž se nachází **pranýř**, který svědčí o hrdelním právu, jež město mělo. Dále zde stojí **kašna se sochou Živěny** neboli bohyně úrody Ceres a kamenný **kříž** s ukřížovaným Kristem. Na náměstí vedou tzv. **Rosické schody**, které spojují Palackého náměstí a bývalou samostatnou část Pendrov. Další stavbou na náměstí je **Rahnův palác**. Ten projektoval architekt Fridrich Ludwig von Föster, který se podílel například na přeměně Náměstí Svobody v Brně. Dům náležel rodině Rahnů. Ti si nechali na místním hřbitově vystavět **kapli s rodinnou hrobkou**, která je dodnes dominantou rosického hřbitova. V současnosti se v ní konají obřady. **Kostel sv. Martina** je nejstarší stavitelskou památkou ve městě. Pochází zřejmě ze 12. století, což dokládají románská okna na věži.

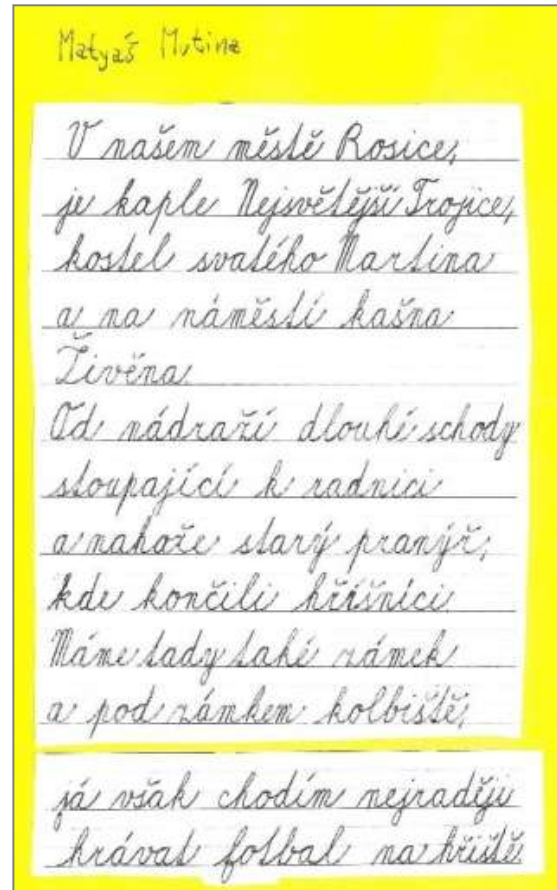
Zajímavou stavbou je budova **Starého pivovaru**, který v současnosti slouží jako sídlo letní scény divadla Prádelna. Budova e v soukromém vlastnictví. Další průmyslovou stavbou je **Rosická sklárna**, která zde fungovala od 20. let 20. století. Výrobky byly vyváženy do řady zemí (Anglie, Itálie, Švýcarsko, ...). V 50. letech, zde bylo zaměstnáno přes 300 dělníků. Její činnost končí v 90. letech. Sklárna je v soukromém vlastnictví. Následuje další průmyslová stavba, a tou je areál **Kellnerova mlýna**. Mlýn zde fungoval od roku 1373. Po 2. světové válce zde byla zbudována těstárna a pekárna. V současnosti zde působí společnost Penam spol. s.r.o.

Dlouhou historii včelařského spolku, založeného roku 1901, dokládá **Včelařské muzeum**, které má stálou expozici a knihovnu Českého svazu včelařů. Nachází se zde i včelařský skanzen o rozloze 19 000 m², kde jsou vystaveny jak moderní, tak i historické včelíny. Muzeum aktuálně prochází rekonstrukcí. Za zmínku stojí **Kamenný most**, který se klene přes říčku Bobravu a je zaříznut do skalnatého břehu. Most se řadí mezi české stavebně-technické unikáty.

Nad městem se tyčí **Kaple Nejsvětější trojice**. Jedná se o barokní stavbu trojúhelníkového půdorysu, pod níž se nachází krypta. Ke kapli vede **Lipová alej** se stářím stromů od 80 do 190 let a je doplněná o **křížovou cestu** z roku 1773, kterou tvoří 12 kamenných památníků. Každoročně se zde koná pouť.

V září se koná ve městě gurmánský festival **Česnekové slavnosti** Rosice.

Město Rosice provozuje veřejné pohřebiště (hřbitov) na ulici Brněnská. Stav některých částí hřbitova zasluhuje opravy. V Rosicích také chybí smuteční síň.




Sport a volnočasové aktivity

Sportovní vyžití je v Rosicích velmi bohaté, svědčí o tom široké spektrum nabízených možností sportování a sportovišť. Nachází se zde **zimní stadion** (je v soukromém vlastnictví a blíží se konec závazku majitele stadion provozovat), cyklo fitness pro indoorovou cyklistiku, Happy Sun Relax posilovna a solární studio nebo čtyřdráhová kuželna s víceúčelovým hřištěm s umělou trávou a možností provozování tenisu, volejbalu, nohejbalu nebo malé kopané. Sportovní centrum Harmonie nabízí dále např. Bowling, squash, biliard, fitness a saunu. Nachází se zde fotbalové hřiště s možností využití posilovny, dále kulečnicková herna. Za zimním stadionem je vybudovaný kynologický areál.

Koupaliště je kvůli špatnému technickému stavu uzavřeno. Započetí rekonstrukce koupaliště brzdí dlouholeté problémy se získáním všech pozemků v areálu koupaliště do majetku města. Tyto problémy by měly být vyřešeny v roce 2016.

K dispozici je **sokolovna**, v rámci které funguje sportovní hala s nabídkou cvičebních lekcí (aerobic, cvičení matek s dětmi, tai-či) a také zde trénují místní sportovní organizace i jednotlivci, mažoretky a taneční skupina. Dále je v rámci sokolovny provozovaná posilovna, tenisové kurty a pískové hřiště. Lze využít i **školní tělocvičny** (SPŠ a SOU nábytkářského, ZŠ). Zde je možnost hrát volejbal, basketbal, cvičit gymnastiku, karate a kondiční cvičení. Sokolovna a tělocvičny jsou značně vytížené.



V Rosicích jsou 3 dětská hřiště (Husova čtvrť, u Pálenice, Zbýšovská).

Pro taneční aktivity je možnost využívat taneční sál Zámeckého kulturního centra, kde místní spolky pořádají taneční a cvičební aktivity. V ozvučeném sále je výhodou nainstalování velké LCD obrazovky.

Výše uvedená sportovní zařízení využívají především místní sportovní organizace. Jsou to FC Slovan Rosice, který má jeden tým dospělých hráčů a 7 týmů pro mládež. Dalším spolkem je hokejový spolek HC Štika Rosice, který má pouze „A“ tým. Působí zde ženský volejbalový klub VK Psycho Rosice. Dále se zde nachází kuželkářský klub KK Slovan Rosice. Při zimním stadionu funguje Spolek ZS Rosice, o. s.

Dle dotazníkového šetření uskutečněného v lednu 2016 chybí sportoviště 43 % obyvatel. 34 % obyvatel naopak sportoviště nepostrádá. Necelá čtvrtina respondentů nedokáže absenci sportoviště posoudit. Při pohledu na to, ve kterých částech města sportoviště chybí, zaznělo nejvíce hlasů z Husovy čtvrti a okolí. Převažující počet odpovědí, že sportoviště chybí je znatelné také na Kamínkách a v okolí Mrštíkovy ulice. Z hlediska věku uvádějí chybějící sportoviště zejména obyvatelé do 49 let.

Při šetření bylo shromážděno **cca 300 konkrétních podnětů k chybějícím sportovištím** od 180 osob. **Nejvíce obyvatel žádalo koupaliště** (61 osob, třetina těch, co odpověděli) a **krytý bazén** (57 osob, cca třetina těch, co odpověděli). Většinou respondenti uváděli obě zařízení současně. Dále byla velmi **výrazně žádána multifunkční sportovní hala, hřiště pro venkovní fitness / workout** (včetně venkovních posilovacích prvků pro seniory) a **cyklostezky**. Dále bylo poptáváno vybudování in-line stezek, atletického hřiště a tenisových kurtů a hal. Zmíněna byla i dětská hřiště, hřiště pro squash, či lezecká stěna.

Komerční služby

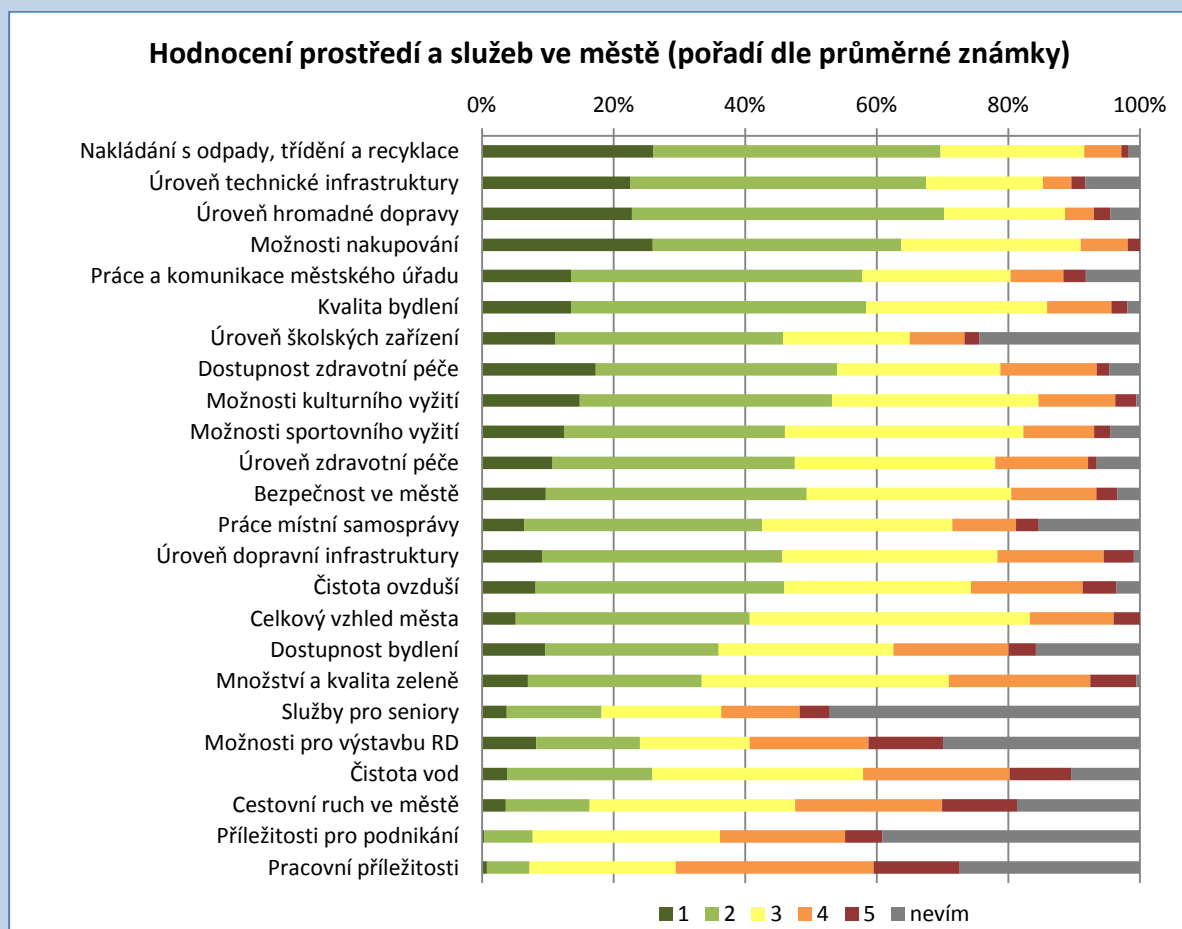
V Rosicích je k dispozici široké spektrum obchodů a služeb. Z větších obchodních řetězců zde má prodejnu Penny Market, Lidl, Tesco Express, Kik.

Občané hodnotili v dotazníkovém šetření v lednu 2016 i kvalitu prostředí a služeb ve městě na stupnici od 1 do 5, přičemž 1 je nejlepší hodnocení a 5 nejhorší. Celkem bylo hodnoceno 24 oblastí. Nejlepších známek dosáhly oblasti nakládání s odpady, jejich třídění a recyklace, úroveň technické infrastruktury, úroveň hromadné dopravy (všechny průměrná známka 2,1) a možnosti nakupování (známka 2,2). Příznivě byla hodnocena i práce a komunikace městského úřadu, kvalita bydlení, úroveň školských zařízení a dostupnost zdravotní péče.

Nejhorších výsledku dosáhly pracovní příležitosti (známka 3,7), příležitosti pro podnikání (3,4) a cestovní ruch ve městě (3,3). Nepříznivé hodnocení se týkalo i čistoty vod, možnosti pro výstavbu rodinných domů, služby pro seniory a množství a kvalita zeleně.

V mnoha oblastech se vyskytují i výrazně zastoupené odpovědi „nevím“, jelikož se daná oblast netýká určité skupiny obyvatel (např. služby pro seniory, příležitosti pro podnikání, úroveň školských zařízení či možnosti výstavby rodinných domů).

Ve srovnání s minulým šetřením v roce 2007 je hodnocení většiny oblastí příznivější. Pouze u množství a kvality zeleně, u příležitostí pro podnikání a u pracovních příležitostí došlo ke zhoršení celkové známky. Z hlediska pořadí došlo k jednoznačně největšímu zlepšení u nakládání s odpady (o 10 míst), dále u práce místní samosprávy (o 8 míst, největší zlepšení známky), u práce a komunikace městského úřadu (o 7 míst). K největšímu zhoršení došlo u čistoty ovzduší (o 8 míst).



Obr. 11: Hodnocení prostředí a služeb ve městě Rosice při šetření 2016

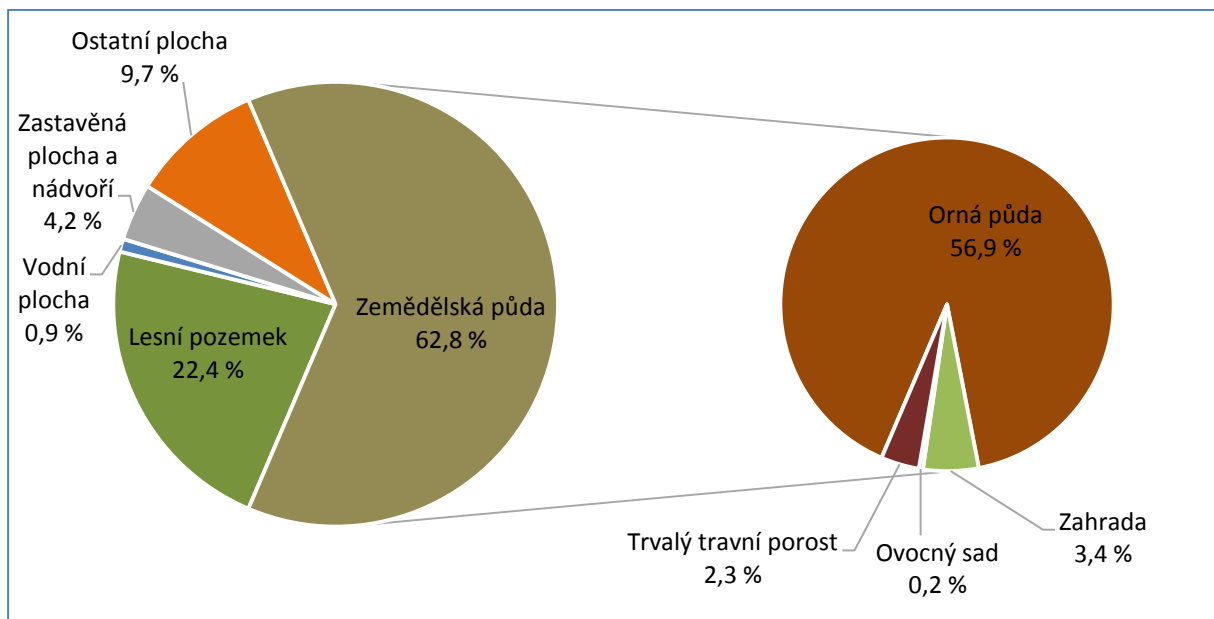
Pramen: Dotazníkové šetření názorů obyvatel, leden 2016.

Vybrané oblasti byly dále hodnoceny podle pohlaví, věku a místní části. U většiny oblastí se však odpovědi tříděné podle různých kritérií příliš neliší. Výraznější rozdíly jsou jen u několika otázek – např. možnosti kulturního vyžití považují za horší obyvatelé ve věku 50–64 let. U služeb pro seniory je výrazně odlišné hodnocení věkové skupiny ve věku 65 a více let, což je logické, jelikož právě tato skupina dokáže tyto služby adekvátně posoudit, zatímco ostatní věkové skupiny tuto zkušenost ještě nemají. U kvality bydlení vychází poněkud hůře místní část Pendrov, kde je spokojen menší podíl dotazovaných než v ostatních částech města. Podobně je tomu u hodnocení možností nakupování, množství a kvality zeleně, celkového vzhledu města a bezpečnosti.

6. ŽIVOTNÍ PROSTŘEDÍ

Stav životního prostředí

Celková výměra katastru města Rosice činí cca 1 274 ha, přičemž větší část (62,8 %) připadá na půdu zemědělskou, v níž má dominantní zastoupení orná půda (56,9 %). Význam zemědělství je dán přítomností úrodných půd. Na území města se nachází především hnědozemě, ale okrajově jsou zde zastoupeny též kamizemě, pararendziny či náš neúrodnější půdní typ – černozem. Z hlediska nezemědělské půdy mají výrazný podíl lesní plochy (22,4 %), kde dominují jehličnaté lesy včetně nepůvodní smrkové monokultury. Naopak nejmenší zastoupení lze pozorovat v případě vodních ploch (0,9 %), které jsou reprezentovány několika menšími vodními toky.



Obr. 12: Využití půdy na území města Rosice v roce 2014

Pramen: Český statistický úřad, veřejná databáze.

Na území města se nachází i bonitně nejceněnější půdy, tj. půdy zařazené do I. třídy ochrany zemědělského půdního fondu.¹ Pro půdu je jednou z největších hrozeb **eroze**, kterou můžeme rozlišit (dle činitele) buď jako větrnou nebo jako vodní. Na katastrálním území města je evidováno několik málo ploch, které jsou z hlediska potenciálního ohrožení větrnou erozí klasifikovány jako půdy ohrožené. Při posuzování vodní eroze lze půdy na území města označit za mírně ohrožené. Ani jeden typ eroze v současné době nepředstavuje pro město závažný problém. V jižní části intravilánu Rosic (na konci ulice Zbýšovská) se nachází menší plocha, kde je evidován potenciální sesuv půdy. Ve městě se jinak nenachází žádná svahová nestabilita.

¹ Podle geoportálu SOWAC-GIS, který provozuje Výzkumný ústav meliorací a ochrany půdy.

V otázce ochrany a využití půdy jsou významné **pozemkové úpravy** (PÚ). Kromě snahy o nápravu vztahů mezi vlastníky a uživateli pozemků, přispívají PÚ právě také k protierozním i protipovodňovým opatřením. Rosice mají od roku 2000 provedené komplexní pozemkové úpravy, přičemž v roce 2014 byla dokončena ještě jednoduchá pozemková úprava v oblasti Malý Okrouhlík. Na jaře 2016 bude ukončena jednoduchá pozemková úprava v lokalitě Křiby.

Pro zhodnocení vyváženosti krajiny, resp. jednotlivých krajinných prvků je využíván tzv. **koeficient ekologické stability** (dále jen KES). Uvedený ukazatel poměřuje plochy ekologicky stabilní (lesní plochy, vodní plochy atd.) a ekologicky nestabilní neboli labilní prvky krajiny (zejména zastavěná plocha a orná půda atd.). Obecně platí, že čím je hodnota KES vyšší tím lépe, neboť v krajině převládají spíše ekologicky stabilní prvky a krajina je také v menší míře využívána člověkem. Dle uvedené metody výpočtu dosáhla hodnota KES **za město Rosice 0,41**. Dosaženou hodnotu lze vnímat jako horší, neboť poukazuje na vyšší intenzitu využívání krajiny člověkem, jenž jde ruku v ruce s narušováním ekologické stability krajiny, které se nejvíce projevuje oslabováním autoregulačních pochodů v daném ekosystému.

Obecně lze konstatovat, že město Rosice není významněji zasaženo (plošným) hlukem, byť se vzrůstající intenzitou automobilové dopravy, která je díky neexistenci obchvatu realizována přes centrum města, se může hluková zátěž dále zvyšovat. Jistou výjimku představuje obtěžování obyvatel hlukem na konkrétních ulicích. Na hluk si ve městě stěžují zejména obyvatelé ulice Malackova, kde jsou situovány rodinné domy. Nepříjemný hluk vychází z průmyslového areálu, který je umístěn na konci této ulice. Jedná se zejména o hluk způsobený strojírenskou výrobou (broušení, řezání atd.) či skládáním kovového šrotu do kontejneru. Z uvedeného jasně vyplývá, že do budoucna je při plánování dalších rozvojových oblastí nezbytné dbát důsledně na oddělení obytných a průmyslových zón ve městě.

Dle klimatickogeografického členění, které zpracoval v roce 1971 E. Quitt², náleží město Rosice do teplé podoblasti T2. Pro tuto podoblast je charakteristická průměrná roční teplota vzduchu mezi 8 a 9 °C s ročním úhrnem srážek v rozmezí cca 500–600 mm. Z uvedeného tedy vyplývá, že Rosice jsou situované v oblasti s nadprůměrnými teplotami vzduchu (ve srovnání s průměrem za celé území ČR, který činí cca 7,3 °C) a menším množstvím (úhrnem) srážek, což je pro jižní Moravu typické. Hlavním činitelem (avšak ne jediným), který ovlivňuje teploty vzduchu je členitost terénu, resp. nadmořská výška – město Rosice se rozkládá ve výšce cca 326 m n. m. (pro srovnání střední nadmořská výška České republiky je cca 450 m n. m. a nejteplejší oblasti u nás (např. Hodonín či Praha) se nacházejí přibližně do 200 m n. m.).



Kvalitu ovzduší ve městě není ideální. Město se nachází v blízkosti výraznějších zdrojů znečištění ovzduší, a to jak brněnské aglomerace, tak i dálnice D1. Z jednotlivých znečišťujících látek jsou ve městě evidovány vyšší koncentrace zejména benzenu (BZN) a oxidu dusičitého (NO₂), přičemž jejich společným původcem je především automobilová doprava, kde tyto látky vznikají ve spalovacích motorech. **Vyšší koncentrace je proto vázána primárně na klíčový silniční tah, který představuje komunikace č. 23 spojující město s nedalekou dálnicí D1.** V zimě se na horší kvalitě ovzduší mohou podílet i samotní obyvatelé, neboť pro vytápění často používají

² Naše území bylo dle této klasifikace rozděleno na 3 základní klimatické oblasti (teplá T, mírně teplá MT a chladná CH), které se dále člení na několik podoblastí (T1–T5, MT1–MT11 a CH1–CH7).

tuhá a nevhodná paliva. Další škodliviny v ovzduší představují pevné částice polévatého (mikroskopického) prachu PM₁₀ nebo PM_{2,5} (dle velikosti částic v mikrometrech), jejichž koncentrace na území města však zatím nepředstavuje výraznější riziko, avšak vzhledem k poloze Rosic (v zázemí Brna, které společně s většinou Jihomoravského kraje patří mezi oblasti zasažené vyšší koncentrací polévatého prachu ve srovnání s jinými regiony v ČR) nelze vyloučit zhoršení situace do budoucna. Dle **výsledků dotazníkových šetření** názorů obyvatel v letech 2007 a 2016 bylo zjištěno **největší zhoršení v oblasti čistoty ovzduší**.

Městem protéká říčka Bobrava, což je pravostranný přítok řeky Svatky, Habřina (pravostranný přítok Bobravy) a Říčanský potok (levostranný přítok Bobravy). Uvedené vodní toky spadají do povodí Moravy, resp. úmoří Černého moře. Kvality vody v Bobravě je velmi špatná. Již v roce 2006 patřila mezi nejznečištěnější toky u nás³ a v hodnocení z let 2012/2013⁴ vychází opět velmi špatně – je zařazena do IV. třídy, která značí silně znečištěnou vodu (obdobně jako například řeka Bílina, Lužnice nebo část toku Vltavy). Rosice se nenachází v záplavovém území (při uvažování záplavového území 100leté vody) a z hlediska potenciálního ohrožení povodněmi proto nejsou ohroženy.⁵ Byť zde ani v minulosti nebyly zaznamenány žádné záplavy, které by si vyžádaly velké škody na majetku, pro území celého regionu (SO ORP Rosice) je zpracován povodňový plán.⁶



Nevyužívané areály, budovy či haly (tzv. brownfields) se v Rosicích postupně daří řešit. Vyřešen byl brownfield „Statek na Říčance“ v severní části města. Objekty byly zbourány a vznikl zde nový areál firmy STARTECH. Podobně by měl být znovu využit areál bývalé sklárny (v jižní části města Rosice) o výměře cca 17,2 tis. m². Areál je ve vlastnictví firmy, která zde chce vybudovat recyklační linku na automobily.

Odpadové hospodářství ve městě je na vysoké úrovni. Obyvatelé města mají k dispozici kontejnery na separovaný odpad, přičemž kromě plastů, papírů či skla mohou recyklovat také textil, kartony a elektro. Od roku 2016 by se v ulicích města měly objevit nádoby na bioodpad. O tom, kde se konkrétní kontejnery nachází, informuje mapová aplikace přístupná na webových stránkách města. Město má podíl ve společnosti KTS ekologii s.r.o., která ve Veverských Knínicích provozuje kompostárnu, do níž je svážen bioodpad města. Od dubna 2016 bude svážen i bioodpad od občanů. V současnosti se zpracovává projekt na výstavbu dotřídňovací linky na separovaný odpad. Předpokládané zahájení provozu v roce 2020.

V Rosicích funguje i sběrný dvůr, který je v provozu od úterý do soboty na ulici U Pálenice. V rámci odpadového hospodářství lze vytknout absenci kompostárny a třídící linky pro separovaný odpad, což se netýká pouze města Rosice, ale i celého území SO ORP Rosice. V současné době zajišťuje svoz odpadů ve městě společnost KTS EKOLOGIE, s.r.o. Závěrem stojí za doplnění, že v Rosicích (ani jinde ve správním obvodu ORP Rosice) se nenachází žádná skládka odpadů ani spalovna. Na druhou stranu si obyvatelé stěžují na nepořádek veřejných prostor ve městě.

³ <http://zpravy.aktualne.cz/domaci/stav-ceskych-rek-se-zlepsuje/r~i:article:194880/>

⁴ <http://issar.cenia.cz/issar/page.php?id=1579>

⁵ Dle databáze DIBAVOD při Výzkumném ústavu vodohospodářském T. G. M.

⁶ Dle „Strategie území správního obvodu ORP Rosice v oblasti předškolní výchovy a základního školství, sociálních služeb, odpadového hospodářství a bezpečnosti“ na roky 2015–2024.

Rosice spadají do ochranného pásma obcí mezi 10.–20. km od Jaderné elektrárny Dukovany a mají tedy v případě havárie přidělené středisko (obec), kam budou obyvatelé evakuováni. Pro obyvatele Rosic byl vybrán Bzenec v okrese Hodonín.

V Rosicích je nedostatek (a v některých částech města chybí zcela) prostor s veřejnou zelení, které by mohli občanům sloužit k rekreaci. Nicméně v Programovém prohlášení Rady města Rosice (na období 2014–2018) si město předsevzalo, že vytvoří novou koncepci zeleně ve městě (na základě zpracovaného pasportu).

Ochrana životního prostředí

Přímo na území města Rosice neexistuje žádné velkoplošné (národní park, chráněná krajinná oblast) či maloplošné zvláště chráněné území (přírodní památka, přírodní rezervace či národní přírodní památka a národní přírodní rezervace), nicméně je zde evidovaná jedna Evropsky významná lokalita (EVL). EVL představují typ chráněného území v rámci soustavy NATURA 2000 a v Rosicích je tímto způsobem chráněn zámek, nebo lépe řečeno populace netopýra velkého. V této lokalitě se totiž nachází regionálně významná letní kolonie tohoto druhu netopýra, která čítá cca 150–300 jedinců a důvodem k vyhlášení EVL je tento stav udržet. Potenciální ohrožení představuje přestavba půdního prostoru či oprava střechy a jiné neuvážené zásahy.

V oblasti přírodních prvků je nutno zmínit zámecký park v Rosicích, který pochází z 16. století. Kromě smíšených lesů se zde nachází také kašna a pozůstatky amfiteátru. Zámecká zahrada se dočkala rekonstrukce a nyní je přístupná pouze z prostorů samotného zámku. Na jižním okraji města se nachází chráněné lipové stromořadí, které tvoří více než 100 lip malolistých, 2 habry obecné a 1 trnovník bílý. Památkově chráněná je tato alej, na jejímž konci je postavena barokní kaple Nejsvětější Trojice, již od roku 1978. Pro vycházky obyvatel lze využít lesní plochy Obora nacházející jihozápadně od města.



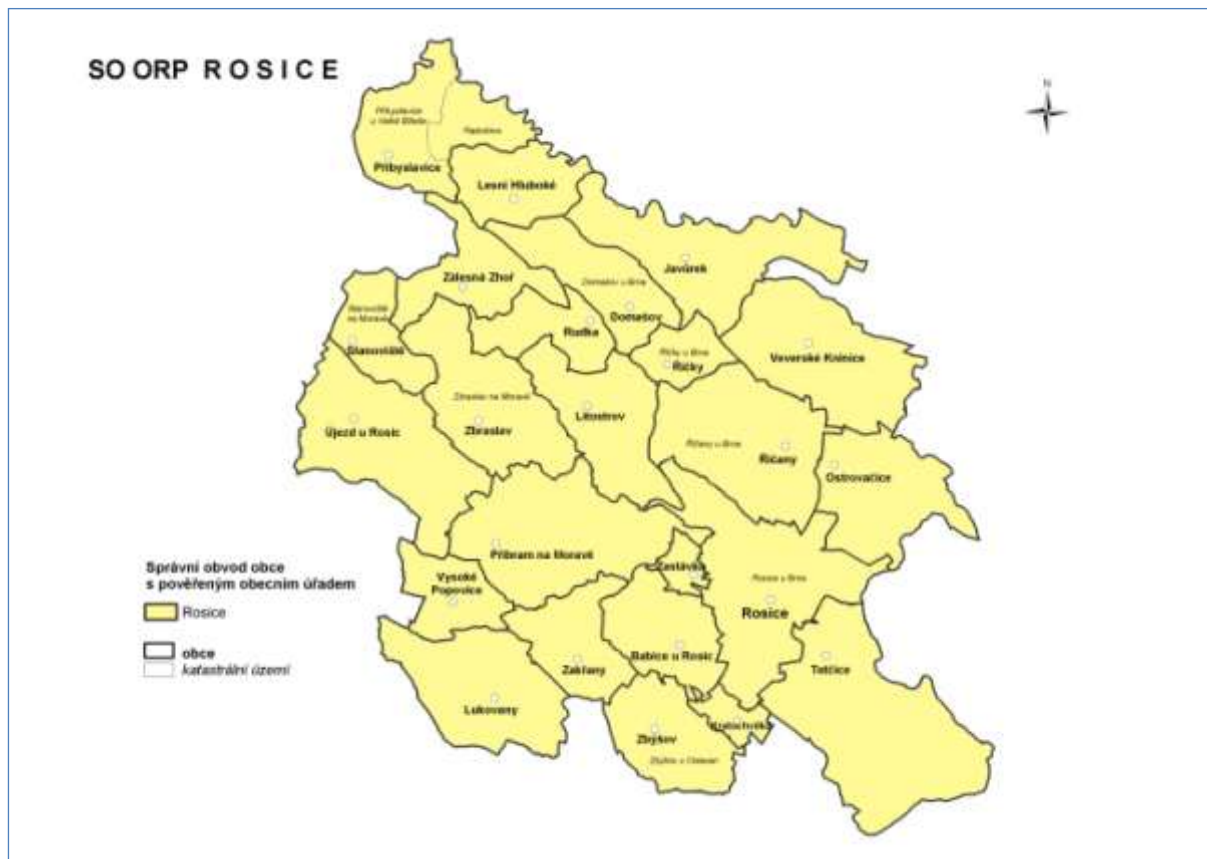
Shrnutí

Město Rosice vykazuje poměrně nízké hodnoty koeficientu ekologické stability, což poukazuje na intenzivní využívání krajiny. Jisté problémy vykazuje oblast čistoty ovzduší. Horší je situace s kvalitou vody ve zdejší říčce Bobrava. Město v současné době netrápí problémy s erozí půdy či svahovými nestabilitami, byť je v katastru města evidované místo hrozící potenciálním sesuvem půdy. Pozitivně lze hodnotit přístup města k problematice odpadového hospodářství, neboť mají obyvatelé k dispozici jak kontejnery na tříděný odpad, tak i sběrný dvůr. Naopak negativně lze vnímat existenci několika brownfieldů na území města, přičemž v případě jednoho z nich je dokonce evidována stará ekologická zátěž, a dále také nedostatek veřejné zeleně a parků ve městě.

7. SPRÁVA MĚSTA

Městský úřad a kompetence města

Rosice jsou obcí s rozšířenou působností tzv. III. typu, vykonávají tak část přenesené působnosti státu v různých oblastech. Do jejich správního obvodu spadá celkem 24 obcí s více než 25 000 obyvateli. V Rosicích se nachází matrika pro 6 obcí a stavební úřad pro 20 obcí.



Obr. 13: Správní obvod obce s rozšířenou působností Rosice – administrativní mapa

Pramen: Český statistický úřad.

Město Rosice ze 100 % vlastní firmu **Správa budov Rosice s.r.o.** Předmětem jejího podnikání je výroba a rozvod tepla. Dále má 49% podíl ve společnosti **Cristal spol. s r.o.**, která provozuje kulturní dům, restauraci a penzion. Ve společnosti **KTS-ekologie s. r.o.**, která zabezpečuje svoz a likvidaci odpadů, má podíl 1/36 (zbytek je rozdělen mezi obce na Tišnovsku, Rosicku a Židlochovicku).

Město dále zřizuje několik příspěvkových organizací, mezi které patří Mateřská škola Zámecká Rosice, v rámci níž funguje i Zařízení školního stravování), Základní škola Rosice, Základní umělecká škola Rosice, Středisko volného času Rosice, Penzion pro důchodce Rosice a Kulturní a informační centrum Rosice, které provozuje Rosickou kabelovou televizi a Zpravodaj ROSA. V budově Kulturního informačního centra lze navštívit i Městskou knihovnu v Rosicích. Statut příspěvkové organizace mají také Rosické technické služby, které zabezpečují hlavně úklid města, údržbu veřejného osvětlení a zeleně nebo hřbitova. Příspěvkovou organizací města je i Správa zámku Rosice, v jejímž čele stojí kastelán. Město zřizuje Jednotku sboru dobrovolných hasičů Rosice. Město je podílníkem Honebního společenstva Rosice. Jako organizační složka města působí Městská policie Rosice.

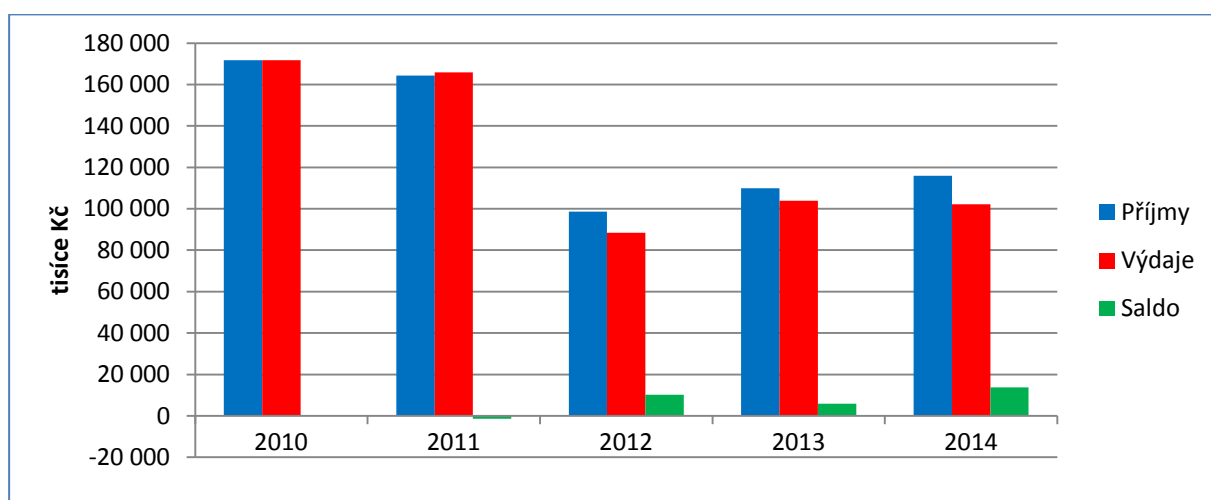
Od roku 2015 využívají Rosice ve spolupráci s místní pobočkou Úřadu práce institut veřejně prospěšných prací. V uplynulém roce pro město takto pracovalo celkem 6 osob, které vykonávaly práce pro Rosické technické služby. Pracovníci dělali zejména pomocné práce např.

při opravách chodníků nebo úklidu města. Vzhledem k pozitivním zkušenostem plánují Rosice využívat tento institut i v dalších letech. Naopak negativní zkušenosti existují s institutem obecně prospěšných prací, které jsou udělovány jako alternativní trest.

Hospodaření a majetek města

V posledních 5 letech hospodařilo město převážně s přebytkovým rozpočtem. Poslední deficit zaznamenalo v roce 2011 ve výši necelého 1,5 milionu Kč a hradilo ho dlouhodobě půjčenými prostředky. V dalších třech letech město nastrádalo přebytky v celkové výši téměř 30 milionů Kč, které použilo na hrazení dlouhodobých půjčených prostředků a částečně ho uložilo na běžný účet.

V roce 2012 lze pozorovat rapidní snížení příjmové i výdajové stránky rozpočtu. Tuto výraznou změnu zapříčinil nový způsob financování příspěvků na péči o seniory a způsob vyplácení sociálních dávek, což dohromady činilo okolo 60 milionů Kč. Kvůli vypovídací hodnotě v časovém srovnání se v dalších ukazatelích k těmto přibližně 60 milionům Kč nepřihlíží.



Obr. 14: Vývoj rozpočtových příjmů a výdajů města Rosice v letech 2010–2014

Pramen: portál monitor.statnipokladna.cz.

Saldo běžných příjmů, tj. rozdíl běžných příjmů⁷ a běžných výdajů^{8 9} představuje částku, kterou město může ročně použít na investiční výdaje, na spolufinancování získaných dotací nebo na splácení svých závazků bez toho, aby si muselo brát další půjčku nebo prodávat svůj majetek. Tento ukazatel můžeme nazvat dluhovou kapacitou. V roce 2010 byl tento ukazatel 1 milion Kč v mínusu, v roce 2011 10,5 milionu Kč v mínusu, v roce 2012 činil -5 milionů Kč. V letech 2013 a 2014 se dostal do černých čísel, z 8 milionů Kč vzrostl na 9,5 milionu Kč. Při zohlednění dluhové služby, která se vypočítá jako roční součet zaplacených úroků a uhrazených závazků (půjček), nám vyjde, kolika volnými prostředky po zaplacení všech úroků a splátek město ještě disponuje a může je použít na další půjčky, investice nebo spolufinancování získaných dotací bez toho, aby si muselo brát další půjčku nebo prodávat svůj majetek. Tento ukazatel se v posledních 5 letech dostal do plusu pouze v roce 2013, kdy činil 1,625 milionu Kč a v roce 2014, kdy dosáhl 2,426 milionu Kč.

Struktura příjmů¹⁰ byla od roku 2010 proměnlivá. Největší změnou byl růst daňových příjmů v roce 2013, který byl způsoben úpravou rozpočtového určení daní. Rosice si díky reformě

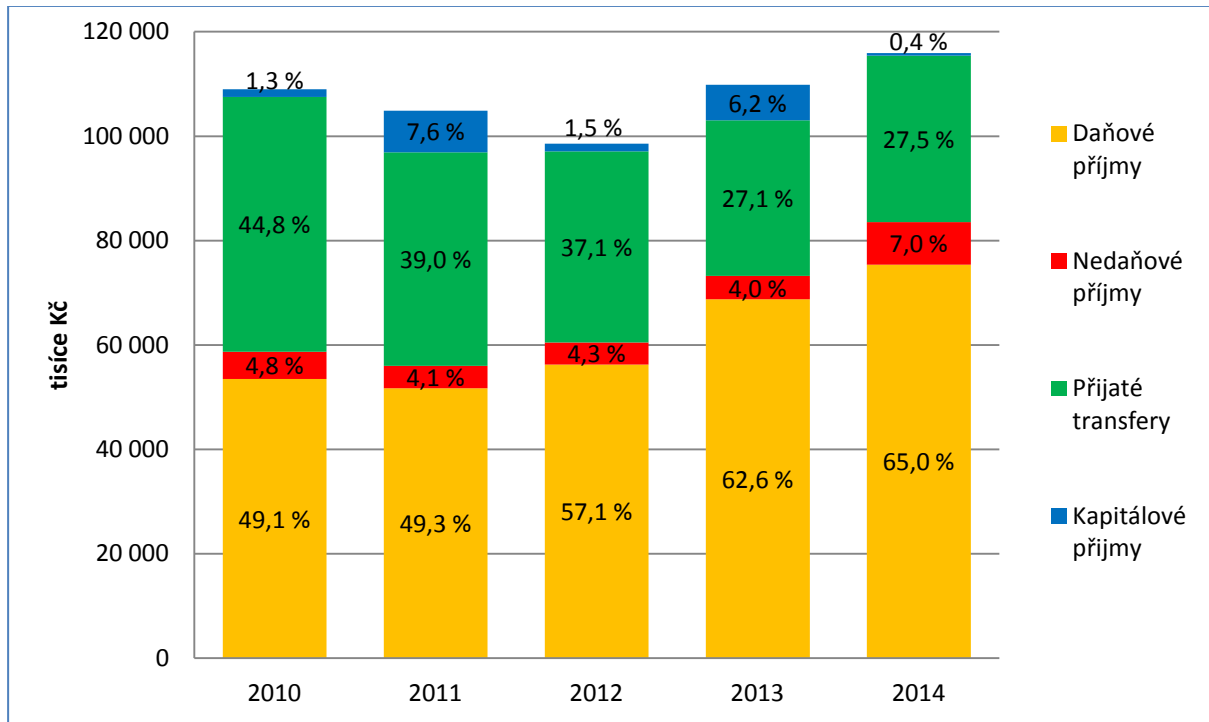
⁷ Běžné příjmy jsou příjmy, které se víceméně každoročně opakují. Jedná se o součet daňových příjmů, nedaňových příjmů a nárokových transferů. Do běžných příjmů naopak nepatří nenárokové transfery nebo kapitálové příjmy z prodeje majetku.

⁸ Běžné výdaje jsou výdaje, které se každoročně opakují. Souvisí s běžným hospodařením města. Do běžných výdajů nepatří např. výdaje na pořízení majetku (kapitálové výdaje).

⁹ Běžné výdaje jsou zde kvůli vypovídací hodnotě „očištěny“ od výplaty sociálních dávek.

¹⁰ Příjmy jsou kvůli vypovídací hodnotě očištěny o transfery určené na výplatu sociálních dávek.

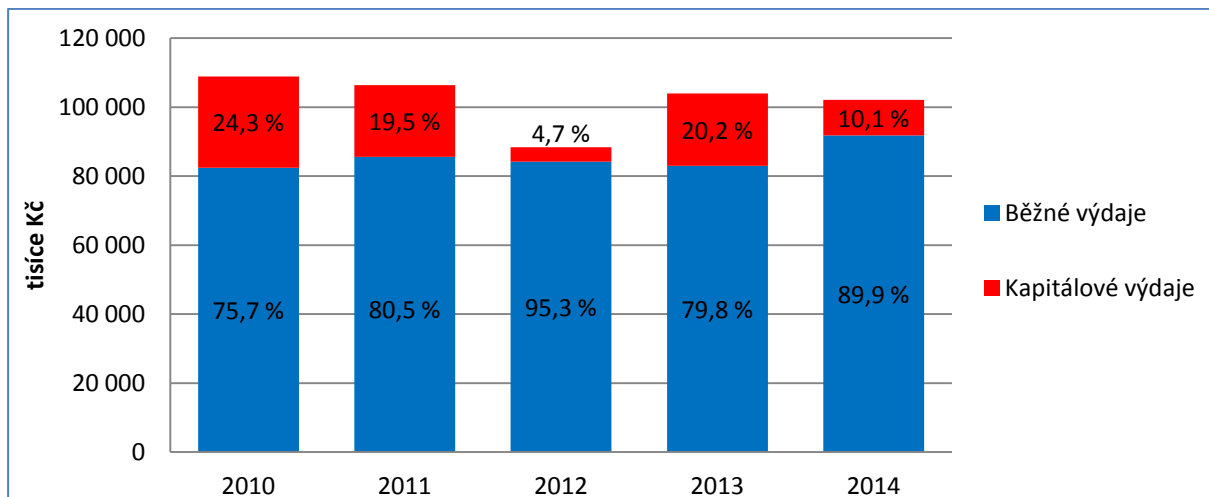
polepšili přibližně o 12 milionů Kč. Na následujícím grafu lze dále pozorovat rozkolísanou tendenci kapitálových příjmů, které jsou zpravidla spojeny s prodejem majetku.



Obr. 15: Struktura příjmů města Rosice v letech 2010–2014

Pramen: portál monitor.statnipokladna.cz.

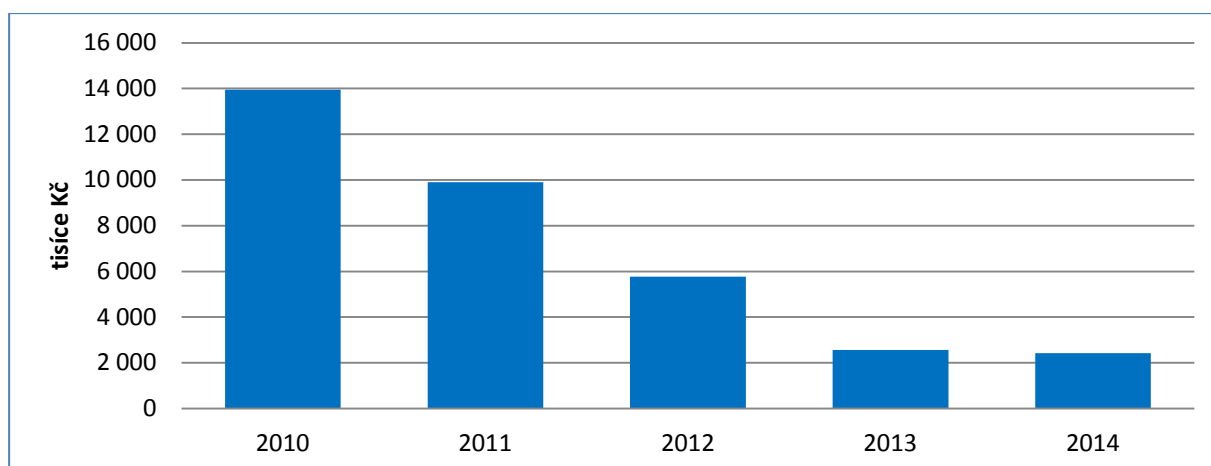
Struktura výdajů je ovlivněna především rozkolísaným vývojem kapitálových výdajů, které jsou spojeny s investičními akcemi a jsou tak více nárazové než běžné výdaje. Nejnižší kapitálové výdaje byly zaznamenány v roce 2012, kdy byly pouze necelých 4,2 milionu Kč.



Obr. 16: Struktura výdajů města Rosice v letech 2010–2014

Pramen: portál monitor.statnipokladna.cz.

V posledních 5 letech se podařilo získat řadu nenárokových dotací od státu, kraje nebo Evropské unie. Nejúspěšnější v této činnosti byly Rosice v roce 2010, kdy získaly téměř 14 milionů Kč. Od té doby měly investiční přijaté transfery sestupnou tendenci, klesly až k necelým 2,5 milionů Kč v roce 2014. Čerpalo se zejména na snižování energetické náročnosti budov v majetku města, rozšíření mateřské školky a na rozvoj služeb e-Governmentu.



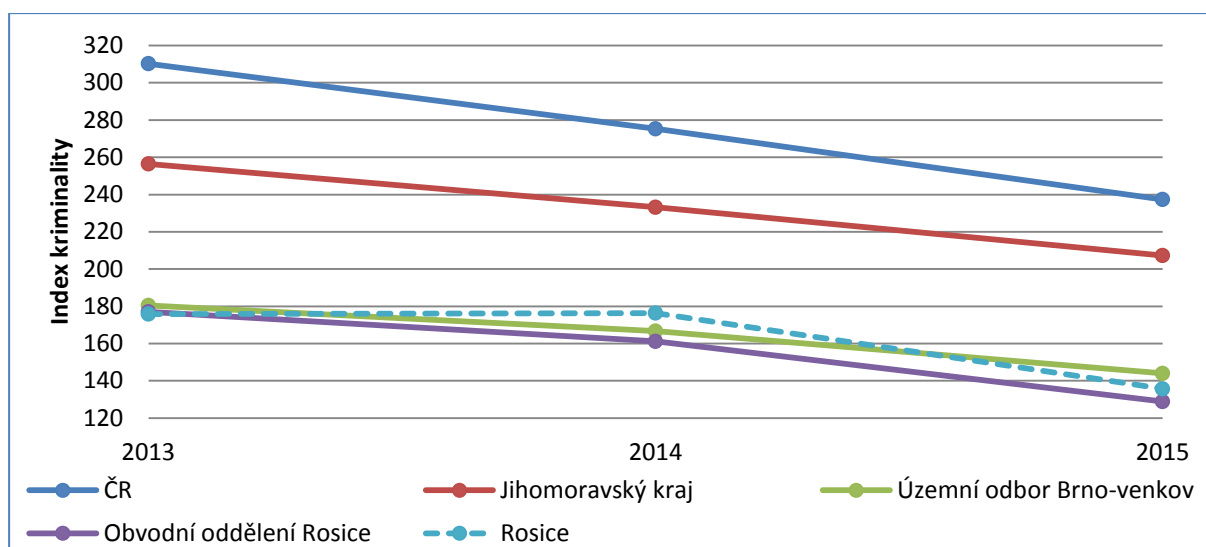
Obr. 17: Přijaté investiční transfery (dotace) města Rosice v letech 2010–2014

Pramen: portál monitor.statnipokladna.cz.

Mezi nejvýznamnější nemovitosti v majetku města patří zámek, základní škola, mateřská škola Zámecká včetně odloučených pracovišť, koupaliště, penzion pro důchodce, kulturní dům Cristal (město je pouze minoritním vlastníkem) a křížová cesta. Město také disponuje poměrně rozsáhlým bytovým fondem na ulicích Kaštanová, Brněnská, Fügnerova, Lipová a na Štěpnici. **Byty** při ulici Kaštanová byly v minulých letech zatepleny a revitalizovány. U zbývajících probíhají zateplovací práce průběžně. Severní a jižní křídlo **zámku** bylo v minulých letech rekonstruováno a nyní je využíváno pro potřeby Městského úřadu Rosice a Střediskem volného času. Severní část zámku nyní slouží jako Zámecké kulturní centrum. Hlavní budova zámku byla rekonstruována pouze částečně a v současné době není v odpovídajícím technickém stavu. Technický stav **základní školy** je nevyhovující, zejména střecha. Je zvažováno rozšíření budovy ZŠ. Infrastruktura pro **předškolní vzdělávání**, kam patří MŠ Zámecká, odloučená pracoviště na ulicích Říčanská, Palackého, Husova a Smetanova, je zajištěna na dobré úrovni. **Koupaliště** je dlouhodobě v nevyhovujícím stavu a je uzavřeno. Přílehlé pozemky ke koupališti nejsou ve vlastnictví města. **Penzion pro důchodce** byl vybudován v polovině 90 let a jeho technický stav je dobrý. V městském **kině** byly provedeny úpravy interiéru a v současné době ho lze užívat i pro koncerty, besedy apod. V **Kulturním domě Cristal**, kde je město menšinovým vlastníkem, se podařilo provést nezbytně nutné rekonstrukce. Jsou plánovány i další investice, které by měly zlepšit celkový stav a využitelnost budovy pro pořádání kulturních akcí. Na **křížové cestě**, která pochází již z 18. století, se značně projevilo stárání a potřebovala by investici.

Bezpečnost

Policie ČR sbírá data ohledně trestných činů, která jsou vyhodnocována na úrovni republiky, kraje, územního odboru, obvodního oddělení a města. Ve srovnání indexu kriminality, což je počet trestných činů přepočítaný na 10 000 obyvatel, jsou na tom Rosice srovnatelně s Územním odborem Brno-venkov a Obvodním oddělením Rosice, kam kromě Rosic patří ještě i 28 okolních obcí. Ve srovnání s dalšími vyššími územními celky (Jihomoravský kraj a ČR) vykazovaly Rosice lepší výsledky. **Rosice tak lze považovat za poměrně bezpečné místo. Pozitivní je také postupné snižování indexu kriminality.**



Obr. 18: Index kriminality Obvodního oddělení Rosice a jeho srovnání s vyššími územními celky za období Q1/2013–Q2/2015

Pramen: portál mapakriminality.cz.

Počet přestupků řešený příslušnými odbory a úřady je od roku 2013 poměrně stabilní. Nic tedy nenaznačuje zhoršení pořádku a občanského soužití ve městě. V místech, kde se schází mládež, se nicméně dochází k vytváření nepořádku a k drobnému vandalismu.

Tab. 9: Počet přestupků ve městě Rosice v letech 2013–2015

Druh přestupku	Rok		
	2013	2014	2015
Proti majetku, občanskému soužití a veřejnému pořádku	67	62	65
Řešený odborem dopravy	72	70	65
Řešený odborem ŽP	5	13	4
Řešený stavebním úřadem	1	3	1
Řešený živnostenským úřadem	1	0	0
Celkem	146	148	135

Pramen: město Rosice.

Rosice disponují svojí vlastní **městskou policií**, která působí ještě i v Říčanech u Brna, Omicích, Popůvkách, Troubsku, Kratochvilce, Litostrovu, Zastávce, Babicích u Rosic, Příbrami na Moravě, Zbraslavi a Radosticích. Služebna městské policie se od roku 2015 nachází na Tyršově ulici 75. Od roku 2016 by mělo dojít k navýšení počtu jejich pracovníků a zajištění non-stop provozu. To je možné díky spolupráci s okolními obcemi (a spolufinancování obcí), pro které zajišťuje služby. Městská policie se zasazuje o prevenci kriminality, dohlíží na veřejný pořádek a řeší prohřešky méně závažného rázu v oblasti dopravy, parkování, nočního klidu atd. V roce 2016 dojde k rozšíření na non-stop provoz.

V Rosicích má svoji služebnu také **Policie ČR** přímo v centru na Komenského náměstí. Profesionální hasičský záchranný sbor má **Požární stanici** v centru Rosic, na ulici Wolkerova. Město zřizuje zásahovou **jednotku sboru dobrovolných hasičů**.

V oblasti prevence kriminality, zejména **prevence sociopatologických jevů** je aktivní hlavně **Středisko volného času Rosice**, které pořádá řadu akcí nejen pro děti a mládež. Již 10 let každoročně pobíhají tzv. Duhové dny s cílem resocializace dětí ohrožených sociálním vyloučením. SVČ Rosice dále realizuje dopravní výchovu zaměřenou na prevenci úrazů a bezpečnosti v silničním provozu. Středisko dále provozuje Otevřený klub Suterén pro využití

mládeže formou nejrůznějších her. Kromě střediska je v práci s dětmi a mládeží aktivní místní základní škola, která provozuje řadu volnočasových kroužků a aktivně spolupracuje s rodiči, městem a Střediskem volného času. Na seniory je pravidelně zaměřována letáková kampaň týkající se prevence domácího násilí a týrání.

Pro informování obyvatelstva o mimořádných událostech a krizových situacích slouží v Rosicích místní rozhlas.

Vnější vztahy a vazby města

Rosice mají **intenzivní vnější vztahy**. Základem je spolupráce s okolními obcemi v rámci **mikroregionu Kahan**. Ten má za cíl propagaci regionu, péči o místní cestovní ruch a sladování lokálního rozvoje. Má význam v oblasti kulturního a sportovního dění. Členské obce spolupracují při svozu odpadů a při společném nákupu energií.

Rosice jsou dále členy Energoregionu 2020, který sdružuje obce z havarijní zóny 20 km od Jaderné elektrárny Dukovany. Jsou členy Svazku vodovodů a kanalizací Ivančice, jehož účelem je zabezpečení zásobování vodou, odvádění a čištění odpadních vod, rozvoj vodárenských soustav, kanalizací a ČOV. Město je dále hlavně z důvodu přítomnosti zámku členem Sdružení historických sídel Čech, Moravy a Slezska, které má za cíl zejména popularizovat a propagovat kulturní dědictví. Rosice jsou zapojeny v Národní síti Zdravých měst ČR, která se hlásí k principům udržitelného rozvoje, k zapojování veřejnosti do rozhodovacích principů a k podpoře zdravého životního stylu obyvatel. Rosice jsou součástí i Svazu měst a obcí České republiky, který obhájí společné zájmy a práva měst a obcí.

Město Rosice udržuje nadstandardní vztahy se **třemi partnerskými městy** – od roku 2003 s italským Lainate, od roku 2004 s lotyšským Strenči a od roku 2013 s maďarským Rimóc. Města se vzájemně navštěvují a při té příležitosti probíhají různé společenské a kulturní akce.

Shrnutí

Rosice jsou obcí s rozšířenou působností (tzv. III. typu), vykonávají tak část přenesené působnosti státu. V Rosicích se nachází matrika a stavební úřad. Město má podíl v několika obchodních společnostech a zřizuje nemalé množství příspěvkových organizací. Ve městě působí městská policie.

Město hospodařilo v posledních 5 letech převážně s přebytkovými rozpočty. V letech 2010–2014 se podařilo celkem získat téměř 35 milionů dotací. Ve srovnání s vyššími územními celky jsou Rosice podle indexu kriminality bezpečným místem pro život.

Město má bohaté vnější vztahy. Jsou členy Energoregionu 2020, mikroregionu Kahan, Svazku vodovodů a kanalizací, Sdružení historických sídel Čech, Moravy a Slezska. Rosice jsou zapojeny i do Národní sítě Zdravých měst a Svazu měst a obcí České republiky. Město spolupracuje se třemi partnerskými městy v zahraničí.

A.2 VÝCHODISKA PRO NÁVRHOVOU ČÁST

Východiska pro návrhovou část obsahují 1) názory na řešení budoucího rozvoje zjištěné v dotazníkovém šetření mezi obyvateli; 2) informace o minulém strategickém plánu, o jeho naplňování a změnách situace v návaznosti na tento plán; 3) SWOT analýzu shrnující jak poznatky z charakteristiky města, tak předcházející informace z východisek pro návrhovou část.

KLÍČOVÉ PODNĚTY ZE ŠETŘENÍ NÁZORŮ OBYVATEL

Základní informace o šetření

V lednu 2016 (resp. již od 21. 12.) proběhlo dotazníkové šetření mezi obyvateli města Rosice, a to elektronickou a papírovou formou. Elektronická verze byla dostupná prostřednictvím portálu Google Docs a odkaz byl zveřejněn na webu města. Tištěná verze byla uveřejněna jako příloha zpravodaje města ROSA, kde byla rovněž zveřejněna informace o tvorbě SPM. Papírové dotazníky bylo možné odevzdat do schránek, které byly umístěny v Kulturním informačním centru, na radnici na městském úřadě. Za uvedené období bylo **vyplněno 534 dotazníků**, přičemž větší část připadala na dotazníky v elektronické podobě (355 dotazníků, tj. 66,5 %). Dotazníků vyplněných v tištěné formě bylo 179. Celkem se do šetření zapojilo téměř **11 % obyvatel města starších 15 let.**

Do dotazníkového šetření se zapojilo o něco více žen než mužů, konkrétně 52 % žen a 48 % mužů. Z hlediska věkové skladby respondentů jsou nejvíce zastoupeni obyvatelé ve věku od 30 do 49 let, a to téměř z poloviny případů (48,7 %). Výrazně méně se šetření účastnili obyvatelé ve věku 15–29 a 50–64 let (19,1 %, resp. 18,3 %). Úplně nejméně jsou zastoupeni obyvatelé ve věku 65 a více (14 %). **Rozložení obyvatel podle místa bydliště je velmi rovnoměrné** – zhruba čtvrtina respondentů bydlí v Husově čtvrti a okolí¹¹, po přibližně 20 procentech pak v centru¹², na Mrštíkově ulici a v okolí¹³ a na Kamínkách¹⁴ a o něco méně v části Pendrov¹⁵. Z hlediska složení domácnosti nejčastěji odpovídali manželé s dětmi (44,3 %) nebo manželé bez dětí včetně případů, kdy se děti již odstěhovaly (26,2 %). Přes 10 % respondentů tvořili i vícegenerační domácnosti a také jednotlivci. Pouze necelé 4 % byl jeden rodič s dítětem.

Odovědi na otázky 1–6 hodnotící situaci / spokojenost v určitých oblastech byly zařazeny přímo v textu charakteristiky města (srovnání změn mezi šetření v letech 2007 a 2016 je uvedeno v následující podkapitole).

V následujícím textu jsou zařazeny názory na řešení budoucího rozvoje (zejména otázky 7–13). Kompletní vyhodnocení dotazníkového šetření bylo zpracováno ještě i jako samostatný materiál.

¹¹ Ulice Alšova, Brněnská, Dobrovského, Elišky Krásnohorské, Gen. Klímy, Husova, Husova čtvrt', Jiráskova, Karla IV., Kolkova, Máchova, Petra Hechta, Smetanova, Tetčická U Boží muky, Zhořova.

¹² Ulice, Boženy Němcové, Franzova, Kolárova, Komenského nám., Kostelní, Kpt. Jaroše, Na Schodech, Nad Školami, Palackého nám., Pod Valy, Pod Zahrádkami, Příkrá, Trávníky, U Sýpky, Úvoz, Ve Strži, Wolkerova, Zámecká, Zámečnická, Žerotínovo nám.

¹³ Ulice Bezručova, Dělnická, Fügnerova, Havřířská, Hybešova, Janáčkova, Kolesova, Malackova, Mrštíková, Příční, Sportovní, Tyršova, Vaňurova.

¹⁴ Ulice Borová, Javorová, Kaštanová, Lipová, Litostrovská, Na Mýtě, Na Nivkách, Na Pomezí, Okrouhlík, Říčanská, Trnková.

¹⁵ Ulice 1. května, Čechova, Družstevní, Dr. Živáňského, Lesní, Nábřeží, Nad nádražím, Nádražní, Na Štěpnici, Pod Oborou, Pod Strání, Pod Trojicí, Sklářská, Stará, V Cihelně, V Kopci, Zastávecká, Zbýšovská.

Hlavní pociťované nedostatky

Obyvatelé se v šetření mohli vyjadřovat k tomu, **co jim ve městě nejvíce chybí**. Šlo o otázku s volnými odpověďmi, tj. občané mohli uvést cokoliv, co považují za nedostatečné. Celkem se vyjádřilo 199 obyvatel, kteří celkem uvedli cca 400 podnětů. Nejvíce podnětů směřovalo do oblasti dopravy (112), podmínek pro trávení volného času (93), vzhledu a stavu prostředí ve městě (61 osob) a služeb ve městě (49).

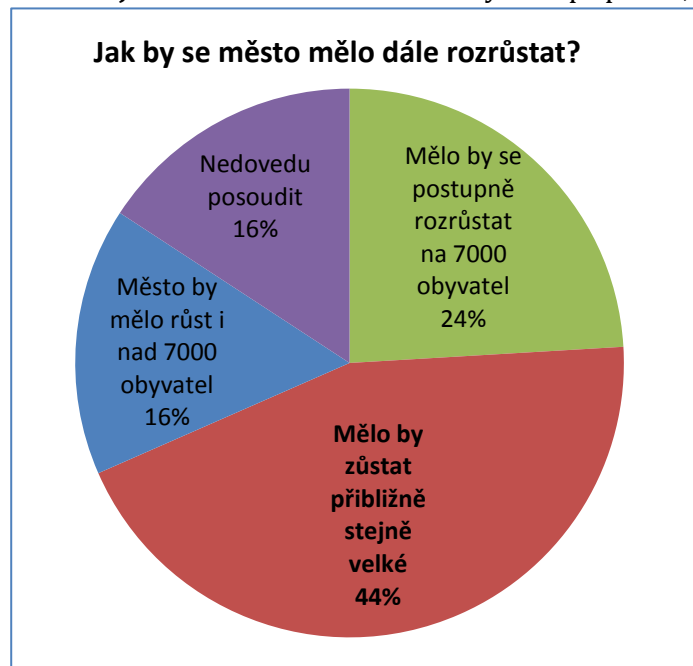
Z konkrétních požadavků byla jednoznačně nejvíce zmiňována potřeba koupaliště (60 osob, tj. téměř každý třetí občan, který na otázku odpověděl), 11 x byl ještě navíc zmíněn krytý bazén. Následovalo vybudování obchvatu města (21 osob), zlepšení stavu místních komunikací (14 osob, nejčastěji v části Pendrov) nedostatek parkovacích míst (14 osob s požadavky na zlepšení parkování v různých místech města), více zeleně (14 osob; dále bylo často požadováno zlepšení stavu parku pod zámekem) a chodníky (13 osob).

Dalšími závažnými tématy jsou zlepšení stavu veřejného osvětlení, vybudování dětských hřišť (Pendrov, Kamínky, Husova čtvrť) a výstavba cyklostezek. Kritizována byla činnost městské policie (zejména nedostatečné vymáhání dodržování vyhlášek města), čistota města (zejména chodníků) a nedostatek pracovních míst. Některým občanům chybí kvalitní restaurace, či kavárna, (kvalitní) domov pro seniory, rybník, veřejné WC. Obyvatelé okrajových částí města si také stěžují, že mnohé služby mají daleko, tj. na náměstí.

Přístup k budoucímu rozvoji

Skupina otázek týkající se budoucnosti rozvoje města byla uvozena obecnějšími otázkami věnovanými velikosti města a investičními prioritám. Bylo zjišťováno, zda by se podle názoru současných obyvatel mělo město dále rozrůstat. U této otázky **se nejvíce obyvatel (44 %) vyjádřilo, že by město mělo zůstat přibližně stejně velké**. Necelé čtvrtina obyvatel připouští, že by se město mělo postupně rozrůstat výstavbou nových ulic případně čtvrtí na přibližně 7 000 obyvatel. Shodně 16 % zbývajících respondentů uvádí, že by mělo růst i nad 7 000 obyvatel nebo nedovede tuto problematiku posoudit.

Zejména mladí obyvatelé do 29 let jsou pro další rozšiřování města výstavbou nových ulic nebo čtvrtí, a to téměř 30 % dotazovaných této věkové kategorie. Tato věková skupina společně s obyvateli ve věku od 30 do 49 je také nejvíce proto, aby Rosice rostly i nad 7 tis. obyvatel. Naopak zhruba polovina obyvatel starších 65 let by uvítali, kdyby město zůstalo stejně velké, jako je nyní. Ženy pak více tíhnou k zachování stejné velikosti než muži. Ti by častěji byli pro, aby město i nadále rostlo. Z hlediska místních částí se názory na růst města výrazně neliší.

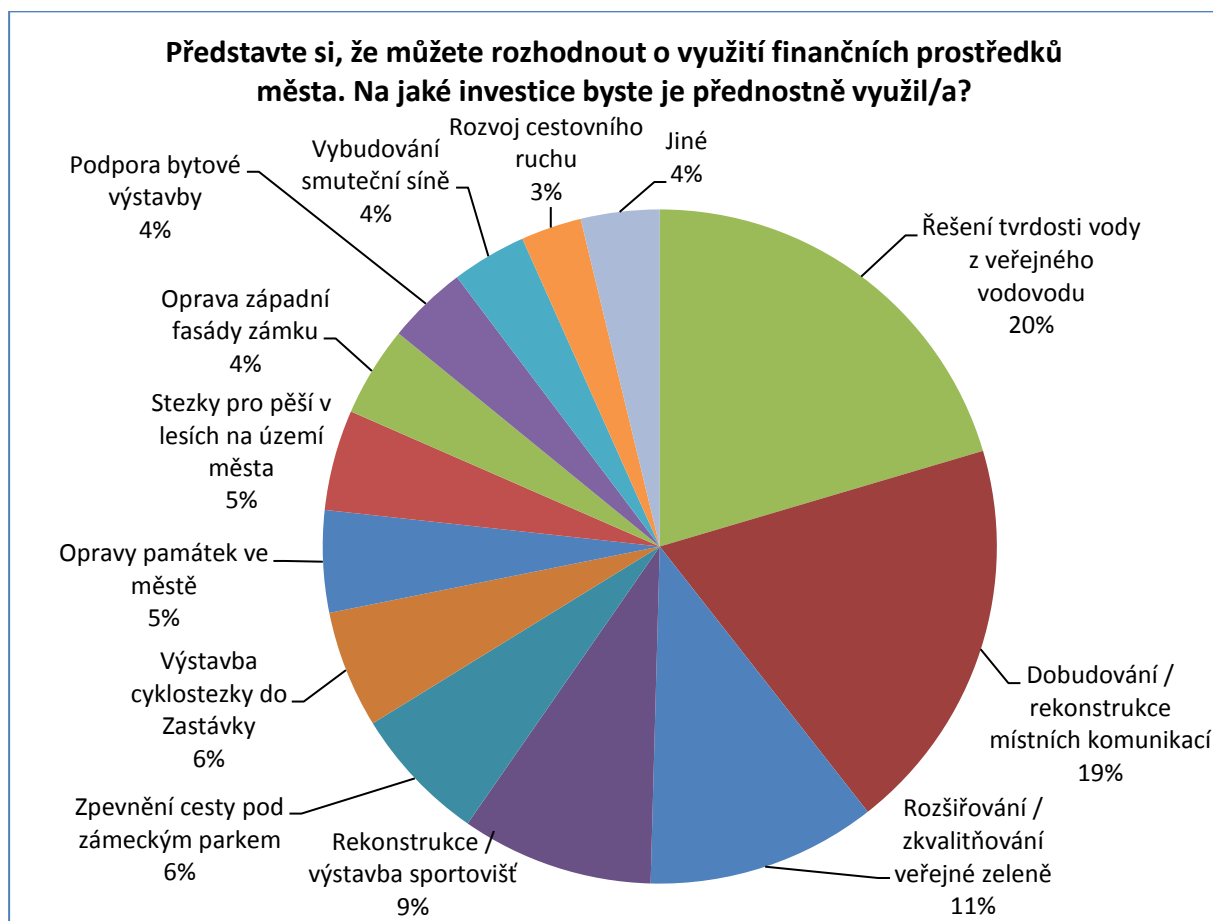


Obr. 19: Názor na budoucí velikost města

Pramen: Dotazníkové šetření názorů obyvatel, leden 2016.

Obyvatelé se dále vyjadřovali k **využití finančních prostředků města na investice**. Nejvíce obyvatel by rádo řešila tvrdost vody z veřejného vodovodu (20 %). Na druhém místě se umístilo dobudování/rekonstrukce místních komunikací (19 %). S větším odstupem se umístilo na třetím místě rozšiřování/zkvalitňování veřejné zeleně (11 %). Zbývajících odpovědi jsou znázorněny na následujícím obrázku. Vlastní návrh na přednostní využití investičních prostředků města

uvedlo 63 osob (tj. 4 % respondentů). Žádali zejména rekonstrukci koupaliště, vybudování obchvatu, výstavbu cyklostezek (směrem na Tetčice, na Říčany a Ostrovačice), vybudování domova pro seniory, či výstavbu rybníků.

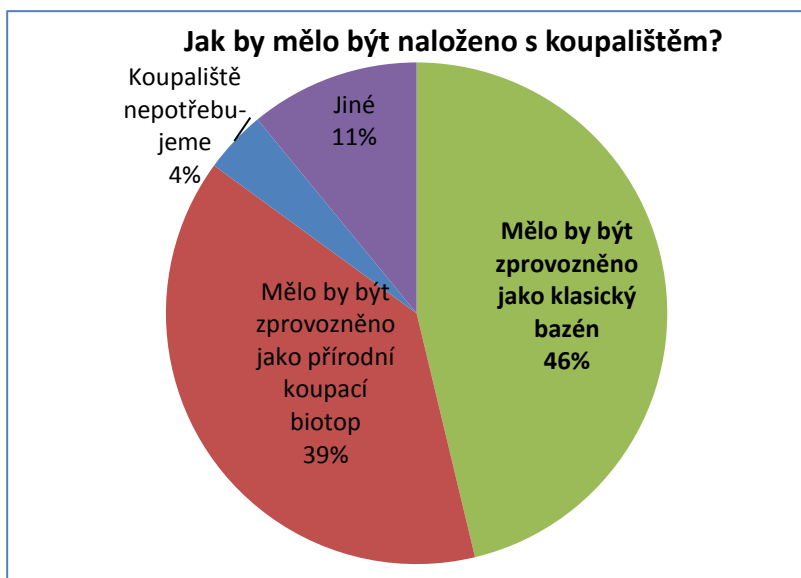


Obr. 20: Preferované využití finančních prostředků města na investiční akce

Pramen: Dotazníkové šetření názorů obyvatel, leden 2016.

Způsob řešení vybraných témat

V případě využití stávajícího koupaliště se 46 % respondentů se přiklání k variantě využití jako klasického bazénu. Jen o něco málo méně respondentů (39 %) by volilo zprovoznění jako přírodní koupací biotopu. Pouze 4 % dotazovaných uvádí, že koupaliště není potřeba. Jiné využití navrhl 11 % respondentů (61 osob). Zhruba polovina z nich by upřednostnila vybudování krytého bazénu (část z nich by navrhovala pojetí jako akvapark, případně by vedle



Obr. 21: Způsob řešení koupaliště

Pramen: Dotazníkové šetření názorů obyvatel, leden 2016.

krytého bazénu chtěli i koupaliště, někteří by chtěli ještě přidat wellness centrum se saunou a párou). Druhé polovině je jedno, zda by koupaliště bylo zprovozněno jako bazén, nebo jako biotop. Chtějí jen, aby se co nejdříve dalo v Rosicích koupat. Několik osob navrholo i rybník.

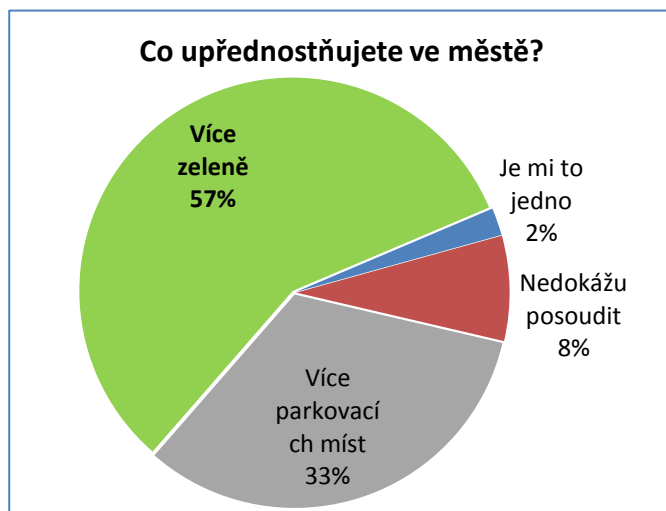
Nejmladší věková kategorie respondentů do 29 let se nejvíce kloní k variantě využití koupaliště jako klasického bazénu, u osob nad 65 let je tomu opačně, avšak odpovědi podle věkových kategorií nejsou nijak výrazně odlišné a pohybují se kolem 50 % pro varianty bazén versus biotop. Mnohem zajímavější je hodnocení podle složení domácnosti, kdy se **k variantě využití koupaliště jako klasického bazénu kloní téměř 80 % rodičů jednotlivců s dítětem/děti.** Úplné rodiny s dětmi pak nejvíce tíhnou k využití jako přírodního biotopu. U ostatních typů domácností opět není rozhodnuto a stejně jako i různých věkových kategorií se podíl odpovědí pohybuje kolem 50 % s velice mírnou převahou využití jako bazénu.

Více než polovina respondentů by uvítala, kdyby byl zámecký park upraven na další odpočinkovou zónu města. Jen necelá čtvrtina respondentů navrhuje, aby byl park upraven jako místo pořádání kulturních a společenských akcí. Zbývající dotazovaní uvádí, že by park měl vypadat jako doposud, ale 13 % dotazovaných by uvítalo lepší údržbu a 6 % je spokojeno se současným stavem. Další 6 % osob uvedlo



Obr. 22: Způsob řešení zámeckého parku
 kombinace současného využití parku jako odpočinkové zóny a místa pro pořádání kulturních akcí (zejména při využití amfiteátru). Druhá významná skupina by ponechala v zásadě park v současné podobě a zlepšila jen dílčí problémy, např. oprava a rozšíření cest, více laviček, zlepšení pořádku, zlepšení bezpečnosti.

Nejmladší respondenti do 29 let se opět vyjadřují mírně odlišně než ostatní věkové skupiny a více než 30 % z nich se přiklání k variantě úpravy pro pořádání kulturních a společenských akcí. Tato odpověď je nejméně často zastoupena u obyvatel ve věku 50–64 let. Ti se nejvíce přiklání k vybudování odpočinkové zóny.



V rámci diskuze o využití veřejných ploch bylo zjišťováno, **zda obyvatelé města upřednostňují zeleň, nebo parkovací místa.** Z nabízených variant jednoznačně zvítězilo více zeleně (57 %). Třetina obyvatel byla pro vybudování více

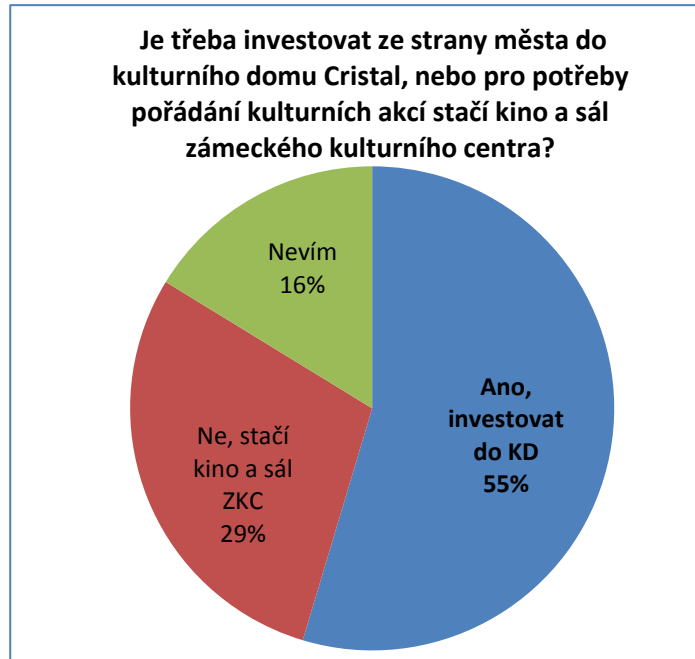
Obr. 23: Využití veřejných ploch
 Pramen: Dotazníkové šetření názorů obyvatel, leden 2016.

parkovacích míst. Pro budování parkoviště je více obyvatel ve věku do 29 let, u ostatních věkových skupin je zastoupení této odpovědi nižší. Podle očekávání je pro budování parkovišť více mužů než žen a hlediska rozložení podle místních částí dominuje Pendrov následovaný Husovou čtvrtí a okolím a centrem města.

Dále bylo zjišťováno, zda je třeba investovat ze strany města do kulturního domu Cristal, nebo pro potřeby pořádání kulturních akcí stačí kino a sál zámekového kulturního centra. Zde se více než polovina obyvatel přiklání k investici do kulturního domu. Do kulturního domu by častěji investovali starší obyvatelé nad 50 let.

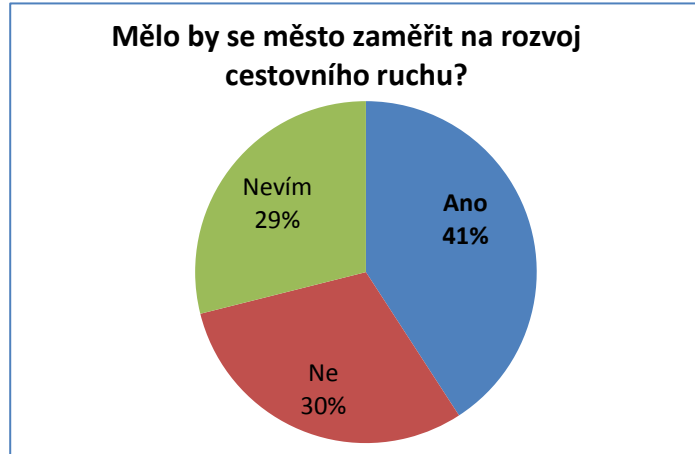
Posledním prověřovaným tématem byl rozvoj cestovního ruchu. Ten podporuje 41 % dotázaných, naopak necelá třetina by do rozvoje cestovního ruchu ve městě neinvestovala. Zajímavé je, že 29 % respondentů se nedokáže v tomto ohledu rozhodnout a uvádí odpověď neví.

Do cestovního ruchu by častěji neinvestovali obyvatelé ve středním věku, tedy ve věku 30 až 64 let. Odpověď neví nejčastěji uvedli mladší obyvatelé do 29 let. Investice do cestovního ruchu tedy nejčastěji podporují osoby ve věku nad 65 let. Z hlediska místních částí by nejčastěji nepodporovali cestovní ruch obyvatelé z Pendrova, Husovy čtvrti a Kamínků a naopak nejvíc podporují cestovní ruch obyvatelé Mrštíkovy ulice a okolí a logicky také z centra města.



Obr. 24: Řešení kulturního domu Cristal

Pramen: Dotazníkové šetření názorů obyvatel, leden 2016.



Obr. 25: Přístup k rozvoji cestovního ruchu

Pramen: Dotazníkové šetření názorů obyvatel, leden 2016.

VYHODNOCENÍ STRATEGICKÉHO PLÁNU NA OBDOBÍ 2007–2015

Strategický plán rozvoje města Rosice pro období 2007–2015 byl členěn na 5 problémových oblastí, 16 priorit a 38 opatření. Z východisek řešení jednotlivých priorit je zřejmé, čeho mělo být v jednotlivých oblastech do roku 2015 dosaženo. Na úrovni opatření jsou potom uvedeny konkrétní realizační cíle a také konkrétní aktivity vedoucí k jejich dosažení.

Pro zhodnocení plnění byl jako východisko využit materiál „Aktualizace priorit a aktivit Strategického plánu rozvoje města Rosice 2007–2015“ z října 2013. Aktuální situace

v jednotlivých oblastech byla konzultována se zástupci města. Provedené hodnocení je orientační, protože některé plánované aktivity nebyly v přímé kompetenci města, nebyly k dispozici rovněž všechny potřebné údaje. **Rámcově lze říci, že nebyla plněna pouze necelá čtvrtina aktivit.** Největší množství aktivit nebylo realizováno ve spojitosti s kulturním domem Cristal (opatření B.1.1), s územním plánování (opatření C.2.4 – nový ÚP se teprve bude zadávat), s podporou podnikání (opatření D.1.1), v oblasti bydlení (priorita D.3) a v oblasti krajiny (opatření E.1.1). **Po formální stránce lze tedy plnění považovat za poměrně úspěšné.** Změny v realizovatelnosti a potřebnosti plánovaných aktivit jsou běžnou záležitostí.

Podíváme-li se na skutečné výsledky realizace, tak došlo v téměř všech oblastech k určitému posunu, i když mnohého se nepodařilo dosáhnout. Jasných efektů bylo dosaženo v oblasti odpadového hospodářství, řízení města a plánování sociálních služeb. Přetrvává problematický stav kanalizace (i když rekonstrukce již byla započata). Rezervy jsou v oblasti dopravní bezpečnosti. Pouze k omezenému posunu došlo v oblasti cyklo dopravy, či cestovního ruchu. Nepodařilo se zvládnout rekonstrukci koupaliště. Otázkou je, zda se podařilo dostatečně využívat nástroje územního plánování k regulaci prostorového rozvoje města a zda probíhala nová bytová výstavba koncepčně. Spolupráce s místními podnikateli zůstává slabá.

Pro posouzení dopadů realizace strategického plánu pro období 2007–2015 byla v dotazníkovém šetření záměrně **ponechána otázka hodnotící kvalitu prostředí a služeb ve městě v totožné podobě jako u šetření v roce 2007.** Hodnocení probíhalo na stupnici od 1 do 5, přičemž 1 je nejlepší hodnocení a 5 nejhorší. Celkem bylo hodnoceno 24 oblastí.

Celkově je hodnocení většiny oblastí příznivější. Pouze u množství a kvality zeleně, u příležitostí pro podnikání a u pracovních příležitostí došlo ke zhoršení celkové známky. Z hlediska pořadí došlo k jednoznačně **největšímu zlepšení u nakládání s odpady** (o 10 míst), **dále u práce místní samosprávy** (o 8 míst, největší zlepšení známky), **u práce a komunikace městského úřadu** (o 7 míst), u možností nakupování (o 6 míst), u možností kulturního vyžití (o 5 míst) a u úrovně dopravní infrastruktury (o 4 místa). **K největšímu zhoršení došlo u čistoty ovzduší** (o 8 míst), dostupnosti a úrovně zdravotní péče (vždy o 5 míst), bezpečnosti ve městě (o 4 místa) a kvality bydlení (o 4 místa).

Tab. 10: Srovnání hodnocení situace ve městě obyvateli při šetřeních v letech 2007 a 2016

Oblast	Výsledná známka 2016	Pořadí 2016*	Výsledná známka 2007**	Pořadí 2007	Změna*** známky 2016/2007
Nakládání s odpady, třídění a recyklace	2,1	1	2,8	11	- 0,7
Úroveň technické infrastruktury	2,1	2	2,4	1	- 0,3
Úroveň hromadné dopravy	2,1	3	2,5	4	- 0,4
Možnosti nakupování	2,2	4	2,8	10	- 0,6
Práce a komunikace městského úřadu	2,4	5	2,8	12	- 0,4
Kvalita bydlení	2,4	6	2,5	2	- 0,1
Úroveň školských zařízení	2,4	7	2,5	5	- 0,1
Dostupnost zdravotní péče	2,4	8	2,5	3	- 0,1
Možnosti kulturního vyžití	2,5	9	2,9	14	- 0,4
Možnosti sportovního vyžití	2,6	10	2,8	9	- 0,2
Úroveň zdravotní péče	2,6	11	2,6	6	0
Bezpečnost ve městě	2,6	12	2,7	8	- 0,1
Práce místní samosprávy	2,6	13	3,1	21	- 0,5
Úroveň dopravní infrastruktury	2,7	14	3,0	17	- 0,3
Čistota ovzduší	2,7	15	2,7	7	0
Celkový vzhled města	2,7	16	2,9	13	- 0,2
Dostupnost bydlení	2,8	17	3,0	16	- 0,2
Množství a kvalita zeleně	3,0	18	2,9	15	+ 0,1

Oblast	Výsledná známka 2016	Pořadí 2016*	Výsledná známka 2007**	Pořadí 2007	Změna*** známky 2016/2007
Služby pro seniory	3,0	19	3,1	20	- 0,1
Možnosti pro výstavbu RD	3,1	20	3,1	18	0
Čistota vod	3,1	21	3,1	19	0
Cestovní ruch ve městě	3,3	22	3,5	24	- 0,2
Příležitosti pro podnikání	3,4	23	3,2	22	+ 0,2
Pracovní příležitosti	3,7	24	3,4	23	+ 0,3

Pramen: Dotazníkové šetření názorů obyvatel, leden 2016.

* Zeleně jsou zvýrazněny oblasti, v nichž došlo k největšímu kladnému posunu pořadí, červeně oblasti s významnějším zhoršením pořadí (alespoň o 3 místa).

** Výsledná známka za rok 2007 byla získána z obr. II.3.3 vyhodnocení šetření z roku 2007. Podrobné číselné podklady nebyly k dispozici.

*** Snížení známky je v tomto případě pozitivní.

SWOT ANALÝZA

SWOT analýza zachycuje **základní (klíčové) podněty pro návrhovou část**, a to zejména silné stránky / pozitiva, rozvojové faktory a slabé stránky / negativa / problémy jako **vnitřní faktory ovlivnitelné** obcí. **Vnější faktory** (příležitosti a ohrožení) vychází z posouzení obecných i konkrétních politických, ekonomických, sociálních, technologických, environmentálních a legislativních vlivů, které mohou mít dopad na rozvoj města.

Silné a slabé stránky vyplývající ze zpracované charakteristiky obce je vhodné ohodnotit členy zastupitelstva města. Výsledné pořadí výroků by tak do určité míry odráželo jejich významnost a stalo by se přesnějším vodítkem pro tvorbu návrhové části. Nejvýznamnější výroky budou zvýrazněny tučně.

SILNÉ STRÁNKY (pozitiva, rozvojové faktory)	SLABÉ STRÁNKY (negativa, problémy)
<ul style="list-style-type: none"> • Stabilní růst počtu obyvatel • Spokojenost obyvatel se životem ve městě • Kladný přirozený přírůstek • Relativně mladé obyvatelstvo • Žádné sociálně vyloučené lokality • Velký počet spolků a zájmových organizací • Poměrně velké množství pracovních míst ve městě. • Nízká nezaměstnanost • Velké množství kulturně-historických atraktivit • Příznivá dopravní poloha: blízkost Brna, dobré napojení na dálnici D1 • Dobrá dopravní obslužnost • Dostatečné kapacity škol • Dobrá vybavenost pro sportovní aktivity • Velká nabídka služeb. 	<ul style="list-style-type: none"> • Dosluhující technická infrastruktura v některých lokalitách • Vysoká tvrdost vody ve vodovodu • Silná intenzita dopravy na silnici I/23 • Nezasřešené autobusové zastávky • Zanedbaný stav vlakové zastávky • Nedostatek parkovacích míst v centru • Špatný místních komunikací v některých částech města • Špatný stav chodníků v některých částech města • Chybějící cyklostezky (zejména do Zastávky) • Nefunkční koupaliště • Nedostatek pracovních míst • Nevyužitý potenciál cestovního ruchu • Horší hodnota koeficientu ekologické stability

SILNÉ STRÁNKY (pozitiva, rozvojové faktory)	SLABÉ STRÁNKY (negativa, problémy)
<ul style="list-style-type: none"> • Provedené komplexní pozemkové úpravy • Město se nenachází v záplavovém území • Dobrá úroveň odpadového hospodářství • Dobré fungování a komunikace městského úřadu a samosprávy města • Poměrně úspěšné naplňování aktivit předchozího strategického plánu • Dobrá bezpečnost města • Intenzivní vnější vztahy města 	<ul style="list-style-type: none"> • Zhoršení stavu ovzduší • Znečištění říčky Bobravy • Hluk z průmyslové výroby v určitých bytových lokalitách • Existence brownfields • Poměrně nízké saldo běžných příjmů • Přes pokrok ve většině oblastí nebylo dosaženo řady výsledků naplánovaných v předchozím strategickém plánu
PŘÍLEŽITOSTI (co se děje, či bude dít kolem nás a my to můžeme využít)	OHROŽENÍ (co se děje, či bude dít kolem nás a my se s tím budeme muset vypořádat)
<ul style="list-style-type: none"> • Vybudování obchvatu města • Zájem investorů o využití brownfields • Vybudování cyklostezek na území okolních obcí - šance pro rozvoj cestovního ruchu • Čerpání dotačních prostředků 	<ul style="list-style-type: none"> • Zhoršování kvality ovzduší v Brněnské aglomeraci • Přetrvávání tranzitní dopravy přes město • Pokles výkonu ekonomiky ČR a následné snížení daňových příjmů města • Globální změny klimatu a zvyšování teplotních a srážkových extrémů

B. NÁVRHOVÁ ČÁST

B.1 STRATEGICKÁ VIZE A DLOUHODOBÉ CÍLE

Vize představuje dlouhodobý obraz o budoucnosti města.

STRATEGICKÁ VIZE MĚSTA ROSICE 2025

Rosice – prosperující a otevřené město, o kterém je slyšet.

Obyvatelé města se ve městě cítí spokojeně a bezpečně. Hojně se zapojují do společenského a kulturního života, aktivně se podílí na rozvoji města.

Velikost města je stabilizovaná a nejsou zastavovány další plochy z doposud volné krajiny. Daří se usměrňovat charakter a vizuální podoba výstavby ve městě.

Kolem města je vybudován jižní obchvat, který snížil dopravní zátěž města. Železniční trať je zdvoukolejněná – na území města disponuje chráněným železničním přejezdem, opravenou budovou železniční zastávky a upraveným okolím. Na kole je možné bezpečně cestovat do okolních obcí po cyklostezkách, nebo jiných zpevněných komunikacích s omezeným provozem automobilů.

Místní komunikace, chodníky a veřejné osvětlení jsou opraveny. Zlepšilo se propojení jednotlivých částí města pro pěší – jsou dobudovány chodníky a cesty co nejkratší trasou propojující jednotlivé části města s centrem, s nádražím, s rekreačními plochami. Krajina v okolí je dobře přístupná – v okolí města jsou vytvořeny vycházkové trasy, polní cesty v katastru města jsou v dobrém stavu.

Plochy zeleně se rozvíjí a udržují podle jasně stanovené koncepce a účelu využití. Zajišťují ve městě žádoucí klima, poskytují místo pro odpočinek i aktivní využívání volného času. Krajina má schopnost zadržovat vodu.

Občan města, ale i návštěvník vidí čisté město, které se pravidelně uklízí. Okolí vodních toků ve městě je upravené. Památky v majetku města jsou opravené, navštěvované turisty a tvoří součást společenského života ve městě. Ve městě je dostatek příležitostí pro kvalitní sportovní vyžití, včetně multifunkční sportovní haly.

Klíčové dlouhodobé a měřitelné mezníky rozvoje města jsou zachyceny v podobě dlouhodobých cílů. Pomocí několika ukazatelů je tak možné průběžně sledovat, jak postupuje plnění cílů. Vize i dlouhodobé cíle pomáhají udržovat kontinuitu rozvoje města.

DLOUHODOBÉ CÍLE

DC1. Stabilizovat počet obyvatel na 7000 v roce 2025.

Ukazatele: Počet obyvatel.

DC2. Zpomalit/stabilizovat zábor půdy pro výstavbu.

Ukazatele: Výměra zastavěných ploch a nádvorí, výměra ostatních ploch.

DC3. Snížit dopravní zátěž města.

Ukazatele: Intenzita dopravy.

DC4. Zlepšit stav krajiny – zvýšit plochy zeleně a vodních ploch.

Ukazatele: Rozloha lesních ploch a trvalých travních porostů, rozloha vodních ploch.

DC5. Opravit památky ve městě.

Ukazatele: Počet památek vyžadujících opravu.

Hodnoty ukazatelů plnění dlouhodobých cílů

<i>Ukazatel</i>	<i>Zdroj</i>	<i>Současný stav (rok)</i>	<i>Cílový stav</i>
Počet obyvatel	Český statistický úřad / Evidence města	6022 (31. 12. 2015)	7000
Výměra zastavěných ploch a nádvorí	Český statistický úřad	53,29 ha (31. 12. 2015)	max. 55 ha
Výměra ostatních ploch	Český statistický úřad	123,58 ha (31. 12. 2015)	max. 130 ha
Intenzita dopravy na silnici I/23 (sčítací úsek 6-1930)	Ředitelství silnic a dálnic – Celostátní sčítání dopravy 1 x za pět let	12138 vozidel (2010)	nižší
Rozloha lesních ploch a trvalých travních porostů	Český statistický úřad	285,13 ha + 29,72 ha (31. 12. 2015)	vyšší
Rozloha vodních ploch	Český statistický úřad	11,99 ha (31. 12. 2015)	vyšší
Počet památek vyžadujících opravu	Evidence města	12 (2016) ¹⁶	0

¹⁶ Zejména západní a severní fasáda zámku, křížová cesta k Trojici. Město Rosice vlastní 12 zapsaných nemovitých památek z celkových 18 evidovaných na území města.

B.2 STŘEDNĚDOBÉ CÍLE, OPATŘENÍ A AKTIVITY

Dlouhodobé cíle jsou **zpřesněny střednědobými cíli, které** stanoví, čeho má být dosaženo realizací opatření a aktivit v období 2016–2025. **Opatření** zastřešuje soubor aktivit k určitému tématu a stanoví přístup k řešení jednotlivých témat a problémů. Opatření jsou seskupena do šesti základních **rozvojových oblastí**. **Aktivita** označuje konkrétní akci, činnost, projekt v rámci opatření.

PŘEHLED ROZVOJOVÝCH OBLASTÍ A OPATŘENÍ

A. Život ve městě – abychom si to zde užili

- A.1 Zlepšení podmínek pro volný čas
- A.2 Obnova kulturních památek a podpora kulturních aktivit
- A.3 Rozvoj školství a sociálních služeb
- A.4 Posílení bezpečnosti

B. Krajina a životní prostředí – aby u nás bylo hezky

- B.1 Zlepšení vzhledu města
- B.2 Řešení problémů životního prostředí
- B.3 Obnova krajinných struktur

C. Doprava – aby se nám dobře jezdilo a chodilo

- C.1 Zlepšení dopravní situace města
- C.2 Zkvalitnění místních komunikací a organizace dopravy
- C.3 Dobudování infrastruktury pro pěší a pro nemotorovou dopravu

D. Technická infrastruktura – aby vše fungovalo

- D.1 Obnova vodohospodářské infrastruktury
- D.2 Zkvalitnění informační infrastruktury a osvětlení
- D.3 Optimalizace odpadového hospodářství

E. Ekonomika – aby se u nás dobře podnikalo a byla zde práce

- E.1 Řešení podmínek pro podnikání
- E.2 Rozvoj cestovního ruchu

F. Správa města – abychom dobře využívali, to co máme k dispozici

- F.1 Řízení rozvoje města
- F.2 Rozvinutí komunikace a zapojování občanů

SPECIFIKACE OPATŘENÍ

Aktivity konkretizující opatření jsou specifikovány v tabulkové podobě s následující strukturou:

Název aktivity	Termíny	Pověřený subjekt	Náklady (v tis.)	Zdroje financování
...	<i>Předpokládané období realizace (důležité zejména pro vazby na rozpočet)</i>	<i>Kdo bude zodpovídat za to, aby byla aktivita realizována (pozice, nebo organizace)</i>	<i>Náklady dle projektu / rámcový odhad/ není dosud stanoveno / aktuálně nelze určit (celkové, nebo roční u opakujících se / průběžných činností)</i>	<i>vlastní / dotace... Rozlišení toho, co bude financováno z rozpočtu města a co bude závislé na dotacích</i>
<i>Komentář: Informace o stavu přípravy, o předpokladech realizace. Vysvětlení pojetí a cokoliv dalšího, co může být pro realizaci užitečné.</i>				

A. Život ve městě – abychom si to zde užili

Hlavní cíle:

- Rozšířit možnosti trávení volného času.
- Zlepšit stav památek ve městě.
- Zlepšit podmínky pro fungování mateřských a základních škol.

A.1 Zlepšení podmínek pro volný čas

Název aktivity	Termíny	Pověřený subjekt	Náklady (v tis.)	Zdroje financování
A.1.1 Obnovení koupaliště	2017–2018	starosta / místostarosta	do 20 mil. Kč v případě biotopu	vlastní / úvěr
<i>Komentář: Koupaliště bude vybudováno ve stávající lokalitě. Modernizace příslušného zázemí. V roce 2017 se předpokládají projekční práce. V roce 2018 začne výstavba.</i>				
A.1.2 Vybudování víceúčelové sportovní haly	2018–2020	starosta / místostarosta	40 000	vlastní / úvěr
<i>Komentář: Je třeba určit místo a způsob financování. Jednou z možností je prostor za potokem u zimního stadionu s příjezdem z ulice Říčanská.</i>				
A.1.3 Zkvalitnění dětských hřišť	průběžně	starosta / místostarosta	5 000	vlastní / dotace
<i>Komentář: Modernizace stávajících hřišť. Dobudování dětských hřišť v lokalitách, kde chybí. Posílení technického dozoru a péče o dětská hřiště. Výstavba workoutových hřišť pro mládež a dospělé.</i>				
A.1.4 Podpora zájmových organizací a spolků	průběžně	Komise pro spolky a organizace	2 000 / rok	vlastní
<i>Komentář: Podpora běžné činnosti a akcí. Případná pomoc při zajištění vhodných prostor pro činnost (chybí např. prostor pro organizace, který by jim mohl být poskytován zdarma nebo za symbolickou cenu).</i>				

A.2 Obnova kulturních památek a podpora kulturních aktivit¹⁷

Název aktivity	Termíny	Pověřený subjekt	Náklady (v tis.)	Zdroje financování
A.2.1 Oprava západní a severní fasády zámku	do 2018	kastelán zámku	7 000	dotace ze státního rozpočtu
<i>Komentář: Realizace závislá na dotačních prostředcích.</i>				
A.2.2 Zlepšení využití kulturního domu Cristal	od 2017	starosta / místostarosta	2 000	vlastní
<i>Komentář: Úvodním krokem řešení bude naformulování koncepce/vize budoucího využívání. Nezbytným krokem pro účinné řešení ze strany města je získání domu do plného vlastnictví města (nyní městu patří 49% podíl). Následně mohou proběhnout investice do zlepšení stavu, aby mohl sloužit jako hlavní kulturní sál města.</i>				
A.2.3 Oprava Rosických schodů	do 2018	starosta / místostarosta	5 000	vlastní
<i>Komentář: –</i>				
A.2.4 Oprava křížové cesty ke Trojici	2017–2018	starosta / místostarosta	2 000	vlastní / dotace (MK ČR)
<i>Komentář: Řešení oprav ve spolupráci s rosickou farností a památkovým úřadem. Křížová cesta je v majetku města. Kaple patří farnosti.</i>				
A.2.5 Zmapování a oprava drobných sakrálních staveb	2017–2018	starosta / místostarosta	100 zmap. 2 000 opr.	vlastní
<i>Komentář: V rámci zmapování půjde o aktualizaci stávajících podkladů a o digitalizaci.</i>				
A.2.6 Zlepšení stavu hřbitova	průběžně	Rosické technické služby	200 / rok	vlastní
<i>Komentář: Opravy obvodových zdí, úprava cestiček a prostranství, revitalizace zeleně.</i>				
A.2.7 Podpora pořádání kulturních akcí	průběžně	Kulturní informační centrum	200 / rok	vlastní
<i>Komentář: Nejen pro obyvatele, ale i z hlediska rozvoje cestovního ruchu a zlepšení využití potenciálu zámku. Posílení koordinace akcí prostřednictvím Kulturního informačního centra.</i>				

A.3 Rozvoj školství a sociálních služeb

Název aktivity	Termíny	Pověřený subjekt	Náklady (v tis.)	Zdroje financování
A.3.1 Výstavba nové MŠ na ulici Smetanova	2016–2017	starosta / místostarosta	14 000	vlastní / dotace (IROP SC 2.4)
<i>Komentář: –</i>				
A.3.2 Rekonstrukce MŠ na ulici Smetanova	2017	starosta / místostarosta	14 200	vlastní / dotace (IROP SC 2.4)
<i>Komentář: –</i>				

¹⁷ Z rosických nemovitých památek je pro vzhled města důležitá oprava Rahnova paláce (minimálně vnější fasády). Tato stavba je však v soukromém vlastnictví a kromě jednání s majitelem nemá město nástroje k řešení neuspokojivého stavu této památky.

Název aktivity	Termíny	Pověřený subjekt	Náklady (v tis.)	Zdroje financování
A.3.3 Oprava střechy ZŠ a tělocvičny	2017–2018	starosta / místostarosta	28 000	vlastní
<i>Komentář: U střechy tělocvičny je problémem zatékání. V návaznosti na opravy je potřebné zlepšit i stav hřiště u školy. V souvislosti s opravou střechy bude upraveno podkroví a dojde tak k rozšíření kapacit školy.</i>				
A.3.4 Rozšíření prostorů pro školní družiny	2018	starosta / místostarosta	5 000	vlastní
<i>Komentář: V návaznosti na vybudování nové MŠ na Smetanově ulici a opravě stávající MŠ dojde k přesunu tříd MŠ z Palackého náměstí 45. V tomto uvolněném prostoru by vznikl nový prostor pro družinu.</i>				
A.3.5 Stavební rozšíření základní umělecké školy	do 2020	starosta / místostarosta	není dosud stanoveno	vlastní
<i>Komentář: Z důvodu nevyhovujícího prostředí na zámku.</i>				
A.3.6 Posílení služeb pro seniory	průběžně	Klub seniorů Rosice	2 000	vlastní
<i>Komentář: Provéřit, co konkrétně by bylo třeba. Případně vhodně informovat o jejich dostupnosti. Je třeba vybudovat místo pro setkávání seniorů (klubovnu).</i>				

A.4 Posílení bezpečnosti

Název aktivity	Termíny	Pověřený subjekt	Náklady (v tis.)	Zdroje financování
A.4.1 Rozvoj činnosti městské policie	průběžně	starosta	2 000	vlastní
<i>Komentář: V návaznosti na změny systému jejího fungování a rozšíření personálních kapacit. Dobudování regionální Městské policie Rosice. Průběžné hledání vhodné kombinace aktivit. Hodnocení efektů. Posílení spolupráce s Policií ČR.</i>				
A.4.2 Rozšíření a modernizace kamerového systému	2017	Městská policie	1 500	vlastní / dotace (MV ČR)
<i>Komentář: Klíčový nástroj podporující řešení vandalismu, dodržování pořádku ve městě a vyhlášek města.</i>				
A.4.3 Řešení vandalismu	průběžně	starosta Městská policie	–	–
<i>Komentář: Rozšíření programů prevence zaměřených na snižování kriminality dětí a mládeže. Zapojení příspěvkových organizací města. Důsledné postihování závadného chování občanů.</i>				
A.4.4 Regulace hazardu	2018	starosta	–	–
<i>Komentář: Omezení míst a způsobu provozování výherních automatů, resp. videoterminálů ve městě na základě nově přijaté legislativy. Důsledkem bude snížení rozpočtových příjmů o cca 3 mil. Kč.</i>				
A.4.5 Výstavba nové hasičské zbrojnice	2019–2020	starosta / místostarosta	20 000	vlastní / dotace
<i>Komentář: V závislosti na vývoji přesunu Hasičské záchranné stanice Jihomoravského kraje.</i>				

B. Krajina a životní prostředí – aby u nás bylo hezky**Hlavní cíle:**

- Zlepšit stav ploch zeleně ve městě
- Zvýšit čistotu města
- Zlepšit vzhled města

B.1 Zlepšení vzhledu města

Název aktivity	Termíny	Pověřený subjekt	Náklady (v tis.)	Zdroje financování
B.1.1 Vytvoření studie veřejných prostranství	2017	starosta / místostarosta		vlastní / dotace (IROP SC 3.3.)
<i>Komentář: Součástí studie bude i řešení veřejné zeleně, parkovacích ploch, hřiště atd.</i>				
B.1.2 Rozšiřování zeleně ve městě	průběžně	Rada města s podporou komise pro životní prostředí	aktuálně nelze určit	vlastní
<i>Komentář: V určitých lokalitách i na úkor parkování (zohlednění výsledků dotazníkového šetření). V návaznosti na zpracovanou studii veřejných prostranství.</i>				
B.1.3 Úprava zámeckého parku na odpočinkovou zónu	2017–2025	starosta / místostarosta	10 000 – 100 000	dotace
<i>Komentář: Využití zpracovaných studií studentů Mendelovy univerzity – vytvoření pracovní skupiny a výběr toho, co město chce zrealizovat. Úprava zámeckého parku i pro konání různých akcí.</i>				
B.1.4 Tvorba rekreačních a klidových zón ve městě	průběžně	zastupitelstvo města	–	vlastní
<i>Komentář: Rekreačním a klidovým zóny je třeba věnovat pozornost v novém územním plánu. Spolupráce s Komisí pro ŽP a Výborem pro ÚP a SP. Vychází ze studie veřejných prostranství.</i>				
B.1.5 Úprava nábřeží kolem Bobravy	2018–2025	starosta / místostarosta	není dosud známo	vlastní
<i>Komentář: Úprava ulice Nábřeží a přilehlého veřejného prostranství (prostor pro pořádání kulturních akcí). Spolupráce na úpravě cesty podél Bobravy a prostoru za Penamem. Prostor bude navržen v návaznosti na studii veřejných prostranství.</i>				
B.1.6 Řešení čistoty města	průběžně	Rosické technické služby	aktuálně nelze určit	vlastní
<i>Komentář: Zkvalitnění úklidových procesů. Osvěta vedoucí ke zlepšení chování lidí a spolupráce se školami, budování kontejnerových stání na nádoby na odpad.</i>				

B.2 Řešení problémů životního prostředí

Název aktivity	Termíny	Pověřený subjekt	Náklady (v tis.)	Zdroje financování
B.2.1 Zlepšení způsobu hospodaření s dešťovými vodami v intravilánu města	2020–2025	vodoprávní úřad městský úřad	–	dotace
<i>Komentář: V návaznosti na dotační záměry Ministerstva životního prostředí. V nových lokalitách by měla být likvidace nevyužitých dešťových vod řešena komplexně pro celé nové území, nikoliv pro jednotlivé stavby. Řešen by měl být pomocí malých vodních ploch, suchých poldrů, vsakovacích průlehlů a suchých koryt.</i>				
B.2.2 Vyčištění koryta říčky Bobravy a Říčanského potoka	průběžně	starosta / místostarosta	není dosud známo	vlastní / Povodí Moravy
<i>Komentář: Komunikace s Povodím Moravy je dobrá. Umožní městu úpravy i finančně přispějí. Říčanský potok způsobuje povodňové přelivy.</i>				
B.2.3 Ochrana a zlepšení kvality ovzduší	průběžně	Rosické technické služby / starosta / místostarosta	aktuálně nelze určit	dotace
<i>Komentář: Důraz na výstavbu původních dřevin v lokalitách nové výstavby, vznik zelených pásů s keřovou a stromovou výsadbou okolo stávajících komunikací a mezi chodníkem a komunikací u nových komunikací. U novostaveb pak propagace zelených střech /snížení prašnosti, hlučnosti, zlepšení vzhledu města.</i>				

B.3 Obnova krajinných struktur

Název aktivity	Termíny	Pověřený subjekt	Náklady (v tis.)	Zdroje financování
B.3.1 Výsadba zeleně v okolí města	průběžně	Rada města s podporou komise pro životní prostředí	aktuálně nelze určit	vlastní
<i>Komentář: Zejména výsadba biokoridorů a alejí (viz např. sázení Aleje života). Nutné provést "studii krajinné zeleně" (možné spojení s obvodem obcí) a rozvinout spolupráci s vlastníky pozemku a hospodařícími subjekty.</i>				
B.3.2 Zpevnění a obnova polních cest v rámci realizace komplexních pozemkových úprav	průběžně	starosta / místostarosta	aktuálně nelze určit	Státní pozemkový úřad / vlastní
<i>Komentář: Realizováno jako protierozní opatření, ale využít i pro cyklo dopravu. Zahrnuje obnovu zeleně, polních cest a biokoridorů.</i>				
B.3.3 Podpora budování rybníků / retenčních nádrží	průběžně	starosta / místostarosta	–	soukromé / dotace
<i>Komentář: Zaznívalo v dotaznících od občanů. Souzní s podněty k posílení retenčních schopností krajiny. Město vyjde vstříc budování rybníků soukromými investory (např. zemědělci).</i>				

C. Doprava – aby se nám dobře jezdilo a chodilo**Hlavní cíle:**

- Snížit dopravní zátěž města.
- Zlepšit stav místních komunikací a chodníků.
- Zlepšit dostupnost jednotlivých částí katastru města.
- Zlepšit podmínky pro cyklistickou dopravu.

C.1 Zlepšení dopravní situace města

Název aktivity	Termíny	Pověřený subjekt	Náklady (v tis.)	Zdroje financování
C.1.1 Podpora vybudování obchvatu města	Průběžně do 2025	starosta / místostarosta	-	-
<i>Komentář: V jižní variantě. Financování případně částí návazné infrastruktury. Jedná se o investici Ředitelství silnic a dálnic ČR.</i>				
C.1.2 Zvýšení bezpečnosti dopravy na silnici I/23	Průběžně do 2020	starosta / místostarosta Komise pro bezpečnost	5 000	vlastní / ŘSD
<i>Komentář: Využití vhodných způsobů regulace rychlosti a organizace dopravy (semaforey, přechody, křižovatky apod.). Prosazení realizace u vlastníka komunikace (stát – Ředitelství silnic a dálnic)</i>				
C.1.3 Podpora zdvoukolejnění trati	2017–2020	starosta / místostarosta	-	-
<i>Komentář: Součástí projektu je vybudování chráněného železničního přejezdu a oprava budovy vlakové zastávky. Jedná se o investici Správy železniční dopravní cesty, státní organizace.</i>				

C.2 Zkvalitnění místních komunikací a organizace dopravy

Název aktivity	Termíny	Pověřený subjekt	Náklady (v tis.)	Zdroje financování
C.2.1 Opravy místních komunikací	průběžně	starosta / místostarosta	1 500/rok na údržbu	vlastní
<i>Komentář: Uvedená částka 1500 tis. Kč na rok slouží k údržbě a dílčím opravám místních komunikací. Plánované kompletní rekonstrukce větších úseků místních komunikací budou řešeny v samostatné rozpočtové položce. Celková oprava ulic Zbýšovská, Sklářská, Husova čtvrť, okolí ulice Jiráskova, Tetčická, Lesní, Na Mýtě, Cukrovar. Další opravy dle rekonstrukcí sítí.</i>				
C.2.2 Úprava regulace dopravy na místních komunikacích	průběžně	starosta / místostarosta Komise pro bezpečnost	100	vlastní
<i>Komentář: Zvážení, zda se různá jednosměrná řešení osvědčila apod. (např. v oblasti pod Trojicí, ulice Kostelní apod.)</i>				
C.2.3 Úpravy systému parkování	do 2020	starosta / místostarosta	2 000	vlastní
<i>Komentář: Omezit parkování v místech, kde bude vhodné rozšířit zeleň. Rozšířit parkovací kapacity v návaznosti na potřeby bydlení a dostupnosti služeb – volba vhodných technických způsobů parkování. Změny parkování na náměstí. Realizace v návaznosti na studii veřejných prostranství.</i>				

C.3 Dobudování infrastruktury pro pěší a pro nemotorovou dopravu

Název aktivity	Termíny	Pověřený subjekt	Náklady (v tis.)	Zdroje financování
C.3.1 Opravy chodníků	průběžně	Rosické technické služby	500 / rok	vlastní
<i>Komentář: Jako první krok zpracovat pasport/přehled chodníků, dle něhož by šlo naplánovat postup oprav.</i>				
C.3.2 Vybudování zpevněné cesty pod zámeckým parkem	2018–2020	starosta / místostarosta	3 000	vlastní / dotace
<i>Komentář: Spojení mezi ulicemi Na Mýtě a Nádražní. Možnost získání dotací na výstavbu cyklostezky.</i>				
C.3.3 Budování vycházkových tras v okolí města	průběžně	Komise pro životní prostředí	2 000	vlastní
<i>Komentář: Zpřístupnění/propojení různých rekreačních oblastí, lesních ploch, zajímavých míst v katastru města pro pěší, resp. cyklisty. Obnova/budování pěšin, průchodů, polních cest apod. v okolí města. V tomto ohledu bude Pendrov hrát roli určité „brány do přírody“.</i>				
C.3.4 Vybudování cyklostezky do Zastávky	2020	starosta / místostarosta	12 000	dotace / vlastní
<i>Komentář: Možné jsou dvě varianty: 1. Podél železniční tratě lesem do Zastávky. 2. Podél ulice Litostrovská až k silu a dále přes potok Bobrava směrem k Zastávce.</i>				
C.3.5 Výstavby cyklostezky směrem na Říčany a Ostrovačice	2018 (2025)	starosta / místostarosta	5 000	dotace / vlastní
<i>Komentář: Výstavba realizována po pozemkové úpravě na hranici katastru, případně po KPÚ v k.ú. Ostrovačice v rámci plánu společných zařízení a ve spolupráci s Pozemkovým úřadem.</i>				

D. Technická infrastruktura – aby vše fungovalo

Hlavní cíle:

- Zlepšit stav vodohospodářské infrastruktury města
- Zlepšit stav veřejného osvětlení
- Zlepšit efektivnost odpadového hospodářství

D.1 Obnova vodohospodářské infrastruktury

Název aktivity	Termíny	Pověřený subjekt	Náklady (v tis.)	Zdroje financování
D.1.1 Dokončení rekonstrukce kanalizace	průběžně	starosta / místostarosta	25 000	vlastní
<i>Komentář: –</i>				

Název aktivity	Termíny	Pověřený subjekt	Náklady (v tis.)	Zdroje financování
D.1.2 Podpora realizace opatření ke snížení tvrdosti vody	průběžně	starosta / místostarosta	150 000	provozovatel vodovodu
<i>Komentář: Snížení tvrdosti pitné vody je z hlediska dostupných vodních zdrojů možné pouze částečně mícháním vody z vrtů a přečištěné vody říční. Chystá se propojení (zprovoznění) vodovodu z Ivančic, kde je voda měkčí. Do budoucna může dojít k napojení na Vířský vodovod (končící ve Střelcích a Popůvkách), což by mohlo opět přispět k částečnému snížení tvrdosti.</i>				
D.1.3 Vybudování veřejného WC	2016	starosta / místostarosta	1 000	vlastní
<i>Komentář: –</i>				

D.2 Zkvalitnění informační infrastruktury a osvětlení

Název aktivity	Termíny	Pověřený subjekt	Náklady (v tis.)	Zdroje financování
D.2.1 Pokračování v rekonstrukci veřejného osvětlení	průběžně	Rosické technické služby	3 500 (1. etapa)	vlastní
<i>Komentář: Bude řešeno v několika etapách. Etapizace je podmíněna domluvou s E.ON a.s. V první fázi bude rekonstruováno osvětlení na Komenského náměstí. Následovat by měla rekonstrukce ulic Jiráskova, Tetčická a Dobrovského.</i>				
D.2.2 Dobudování veřejného osvětlení	průběžně	Rosické technické služby	500	vlastní
<i>Komentář: Např. spojení Zastávky z ulice Litostrovská, Říčanská.</i>				
D.2.3 Modernizace rozhlasu	průběžně	Krizové řízení / starosta	50 / rok	vlastní
<i>Komentář: V dotazníkovém šetření zaznívaly stížnosti na špatnou slyšitelnost. Rozbíhá se zavádění tzv. „mobilního rozhlasu“ využívajícího informování přes mobilní telefony, či přes internet.</i>				

D.3 Optimalizace odpadového hospodářství

Název aktivity	Termíny	Pověřený subjekt	Náklady (v tis.)	Zdroje financování
D.3.1 Optimalizace svozu odpadů	průběžně	starosta / místostarosta	–	vlastní
<i>Komentář: Zavedení 14denní periody svozu separovaného komunálního odpadu a zavedení svozu papíru a plastu 2x týdně z nevytíženějších lokalit.</i>				
D.3.2 Podpora zvýšení třídění odpadu	průběžně	starosta / místostarosta	–	vlastní
<i>Komentář: Propagace třídění odpadu. Zavedení motivačního systému občanů. Zavedení třídění kovů.</i>				

E. Ekonomika – aby se u nás dobře podnikalo a byla zde práce**Hlavní cíle:**

- Zvýšit počet pracovních míst ve městě
- Zvýšit počet návštěvníků města

E.1 Řešení podmínek pro podnikání

Pozn.: Včetně eliminace negativních dopadů.

Název aktivity	Termíny	Pověřený subjekt	Náklady (v tis.)	Zdroje financování
E.1.1 Omezení dopadů podnikatelské činnosti na zóny bydlení	průběžně	starosta / místostarosta	-	vlastní / podnikatelé
<i>Komentář: Zejména omezení hluku. Při zpracování nového územního plánu města je třeba pamatovat na přechodné plochy mezi průmyslovou zónou a zónou bydlení.</i>				
E.1.2 Posílení spolupráce s podnikateli	průběžně	starosta / místostarosta	nelze stanovit	vlastní / podnikatelé
<i>Komentář: Zejména z hlediska rozvoje cestovního ruchu. Spolupráce na tvorbě turistických produktů a na propagaci. Dále podpora konání farmářských trhů prostřednictvím KIC.</i>				

E.2 Rozvoj cestovního ruchu

Název aktivity	Termíny	Pověřený subjekt	Náklady (v tis.)	Zdroje financování
E.2.1 Zlepšení využití potenciálu zámku	do 2020	kastelán zámku	5 000	vlastní / dotace
<i>Komentář: Zatraktivnění prostor pro návštěvníky. Využití k pořádání kulturních a společenských akcí nadregionálního významu.</i>				
E.2.2 Posílení služeb pro turisty	průběžně	Kulturní informační centrum	50 / rok	vlastní / podnikatelé
<i>Komentář: Podpora podnikatelských záměrů (např. bed&breakfast, camping, cyklisté vítáni,...)</i>				
E.2.3 Tvorba turistických produktů	průběžně	Kulturní informační centrum	aktuálně nelze určit	vlastní / podnikatelé
<i>Komentář: např. balíček „Návštěva památek“ – zámek, kostel, Trojice.</i>				
E.2.4 Vytvoření pěší turistické trasy	průběžně	Komise pro životní prostředí	aktuálně nelze určit	vlastní
<i>Komentář: Napojení města na síť Klubu českých turistů. Budování dalších tematických naučných stezek.</i>				

F. Správa města – abychom dobře využívali, to co máme k dispozici

Hlavní cíle:

- Zlepšit řízení rozvoje města a posílit regulaci negativních jevů.
- Dále zkvalitňovat komunikaci a vztahy ve městě.

F.1 Řízení rozvoje města

Název aktivity	Termíny	Pověřený subjekt	Náklady (v tis.)	Zdroje financování
F.1.1 Zpracování nového územního plánu	2017–2020	starosta / místostarosta Výbor pro ÚP a SP	1 500	vlastní / dotace (IROP)
<i>Komentář: Zohlednění územních aspektů strategického plánu, rozvoj veřejných prostranství, stabilizace krajiny. Větší využití regulativů využití území.</i>				
F.1.2 Uplatňování strategického řízení	průběžně	Výbor pro ÚP a SP	-	-
<i>Komentář: Důsledná a průběžné využívání strategického plánu k řízení rozvoje města a ke koordinaci rozvojových činností ve městě.</i>				
F.1.3 Usměrnování výstavby	průběžně	Výbor pro ÚP a SP	aktuálně nelze určit	vlastní
<i>Komentář: Využívání všech zákonných nástrojů k zajištění koncepční výstavby ve městě, realizace urbanistických studií, prevence neřízené výstavby. Před schválením nového územního plánu zpracování zastavovacích studií některých zbývajících rozvojových lokalit města, včetně těch, kde byla realizována výstavba v posledních letech. Jednalo by se okolí Malackovy ulice, prostor za sídlištěm Husova čtvrť – směrem k vedení VN, nová výstavba na Kamínkách a další volné plochy určené současným ÚP k výstavbě bydlení.</i>				
F.1.4 Rozvoj mikroregionální spolupráce	průběžně	starosta / místostarosta	-	vlastní
<i>Komentář: Zejména v rámci mikroregionu Kahan.</i>				

F.2 Rozvinutí komunikace a zapojování občanů

Název aktivity	Termíny	Pověřený subjekt	Náklady (v tis.)	Zdroje financování
F.2.1 Realizace aktivit v rámci projektu Zdravé město Rosice a místní Agenda 21	průběžně	politik / koordinátor ZM a MA21	150/rok	vlastní/dotace JMK a jiné
<i>Komentář: Konkrétní aktivity obsahuje Plán zlepšování na daný rok, který schvaluje zastupitelstvo včetně navržené výše rozpočtu.</i>				
F.2.2 Posílení zapojení občanů do rozvoje a života města	průběžně	koordinátor ZM a MA21 / Rada města	rozpočet ZM a MA21	vlastní
<i>Komentář: Pravidelná setkání s veřejností k podstatným tématům rozvoje města a plánovaným investicím většího rozsahu.</i>				

Strategický plán rozvoje města Rosice na období 2016–2025

Název aktivity	Termíny	Pověřený subjekt	Náklady (v tis.)	Zdroje financování
F.2.3 Rozvoj nástrojů komunikace města s občany	průběžně	starosta / místostarosta	aktuálně nelze určit	vlastní
<i>Komentář: Posílení využívání sociálních nástrojů. Zveřejňování smluv města. Nové komunikační kanály (facebook, SMS, Hlasové ankety, ...).</i>				
F.2.4 Další rozvoj rosické televize	průběžně	Kulturní informační centrum	rozpočet KIC	vlastní
<i>Komentář: Orientace programů na internetové vysílání, zpracování krátkých informačních spotů.</i>				

B.3 PODPORA REALIZACE STRATEGICKÉHO PLÁNU

ZPŮSOB PRÁCE SE STRATEGICKÝM PLÁNEM

Za **koordinaci** činností spojených se strategickým plánem je zodpovědný **Výbor pro tvorbu územního plánu a strategického plánu rozvoje města** (dále jen **Výbor**).

Sledování a vyhodnocování plnění strategického plánu provádí Výbor ve spolupráci s vedením města a příslušnými pracovníky městského úřadu (zejména tajemníkem Výboru).

Návrh akčních plánů a aktualizací strategického plánu (zejména doplnění aktivit a úpravy termínů) připravuje Výbor v úzké součinnosti s Radou města a Finančním výborem

Strategický plán, případné související materiály a jednotlivé aktualizace strategického plánu budou **k dispozici v samostatné sekci na webových stránkách města**.

Strategický plán je **závazným podkladem pro rozhodování zastupitelstva města a pro činnost jednotlivých orgánů města**. Subjekty, uvedené ve sloupci odpovědnost u jednotlivých aktivit **zodpovídají za zajištění realizace příslušné aktivity** (tj. aktivitu nemusí přímo realizovat, ale mohou na realizaci pouze dohlížet, iniciovat započítí realizace apod.).

Strategický plán je **závazným podkladem pro přípravu rozpočtu města**.

Základní činnosti spojené s realizací strategického plánu jsou v průběhu kalendářního roku rozloženy následovně:

<i>Měsíc</i>	<i>Činnosti</i>	<i>Kdo udělá</i>
Únor	Shromáždění podkladů pro vyhodnocení	Věcné hodnocení – Výbor Finanční naplňování – Finanční výbor
Březen	Zpracování Zprávy o naplňování programu rozvoje	Výbor <i>Zastupitelstvo města vezme na vědomí.</i>
Říjen	Zpracování návrhu akčního plánu (příp. aktualizace)	Výbor
Listopad	Projednání akčního plánu (příp. návrhu aktualizace) v Radě města Projednání akčního plánu na Finančním výboru	Rada města Finanční výbor
Prosinec	Schválení akčního plánu (příp. návrhu aktualizace) – spolu se schválením návrhu rozpočtu)	Zastupitelstvo města
Průběžně	<i>Sběr podnětů a aktuálních informací</i>	<i>Výbor, Rada města</i>

POSTUP SLEDOVÁNÍ A VYHODNOCOVÁNÍ REALIZACE

U jednotlivých **aktivit** plánovaných na určité období **se sledují následující informace:**

- *Stav realizace:* splněno / v realizaci dle plánu (využíváno zejména u víceletých aktivit) / v realizaci (ale později / dříve oproti plánu) / nerealizováno.
- *Komentář ke stavu realizace* – zejména zdůvodnění proč aktivita nebyla realizována dle plánu, dále i např. zkušenosti z realizace, které by mohly být využity.
- *Skutečné náklady.*

Výbor každoročně zpracovává zprávu o naplňování strategického plánu.

Roční zpráva o naplňování strategického plánu obsahuje:

- Nejaktuálnější (resp. hodnoty za poslední dostupný rok) hodnoty základních statistických údajů za město – Základní sada ukazatelů a jejich výchozích hodnot je uvedena níže. Ukazatele mohou být dle potřeby doplněny.
- Přehled plnění aktivit: souhrnné vyhodnocení stavu (aktivity realizované v daném roce jsou zařazeny v akčním plánu).
- Informace k plnění jednotlivých aktivit (viz sledované následující informace)
- Souhrnný komentář k naplňování cílů (zejména upozornění na cíle, jejichž naplňování je ohroženo).

Zpráva zpracovávaná na konci realizace strategického plánu navíc obsahuje:

- Vyhodnocení strategických cílů.
- Vyhodnocení hlavních cílů do 2025.
- Přehled aktivit, které nebyly naplněny a je potřebné je zařadit do nového plánu.
- Doporučení pro další práci se strategickým plánem.

Přehled základních statistických ukazatelů pro pravidelné sledování situace ve městě

<i>Ukazatel</i>	<i>Zdroj</i>	<i>Datum platnosti / Období</i>	<i>Hodnota</i>
Počet obyvatel	ČSÚ-MOS	31. 12. 2015	6022
Počet obyvatel do 15 let	ČSÚ-MOS	31. 12. 2014	983
Počet obyvatel nad 65 let	ČSÚ-MOS	31. 12. 2014	987
Počet dokončených bytů	ČSÚ-MOS	2014 (2010–2014)	29 (131)
Počet ekonomických subjektů se zjištěnou ekonomickou aktivitou	ČSÚ-MOS	31. 12. 2014	815
Počet pracovních míst v obci	Příloha 1 vyhlášky MF ČR*	1. 12. 2014	1973
Počet nezaměstnaných v obci	Portál MPSV	31. 12. 2015 (31. 12. 2014)	235 (272)
Podíl nezaměstnaných v obci	Portál MPSV	31. 10. 2015 (31. 12. 2014)	6,0 % (6,9 %)
Výměra zastavěných ploch a nádvorí	ČSÚ-MOS	31. 12. 2015	53,29 ha
Výměra ostatních ploch	ČSÚ-MOS	31. 12. 2015	123,58 ha
Rozloha lesních ploch a trvalých travních porostů	ČSÚ-MOS	31. 12. 2015	285,13 ha + 29,72 ha

Pozn.: ČSÚ-MOS = Český statistický úřad – Městská a obecní statistika: <https://vdb.czso.cz/mos/index.jsp>.
Portál MPSV: <https://portal.mpsv.cz/sz/stat/nz/uzem>.

* Vyhláška o podílu jednotlivých obcí na stanovených procentních částech celostátního hrubého výnosu daně z přidané hodnoty a daní z příjmů (každoročně vydána nová vyhláška).

ZPŮSOB AKTUALIZACE

Aktualizace strategického plánu bude probíhat dle potřeby. Významnější aktualizace spolu s celkovou revizí obsahu návrhové části proběhne v roce 2020.

Časový průběh aktualizace je zachycen ve výše uvedené tabulce s rozložením základních činností.

Návrh aktualizace zpracovává Výbor v úzké součinnosti s Radou města a Finančním výborem.

V rámci aktualizace může být upravena jakákoliv část strategického plánu. Nejobvyklejšími body aktualizace jsou nicméně:

- Doplnění nové aktivity.
- Vyřazení aktivity, která již není relevantní.
- Úprava / doplnění termínů.
- Zpřesnění nákladů.

Návrh aktualizace musí být projednán a schválen zastupitelstvem města.

Návrh aktualizace bude obsahovat přehled provedených změn. Na jeho základě bude po schválení vytvořena a zveřejněna aktuální podoba strategického plánu s uvedením data aktualizace a přehledu změn.

AKČNÍ PLÁN

Nástrojem pro průběžné využívání strategického plánu při přípravě a realizaci rozvojových aktivit je akční plán. Akční plán doplňuje údaje aktivity o postupové kroky a termíny jejich realizace.

Akční plán se zpracovává každoročně vždy na období dvou let. Údaje na nejbližší rok jsou tedy aktualizovány a je doplněn rok další.

Časový průběh tvorby akčního plánu je zachycen ve výše uvedené tabulce s rozložením základních činností (na počátku kap. B.3).

Akční plán má dvě části. Základ tvoří aktivity, které obdobím realizace spadají do období akčního plánu. Ve druhé části je zařazen přehled průběžně realizovaných aktivit. U těchto aktivit budou na konci každého roku specifikovány konkrétní činnosti na následující rok (technicky bude řešeno přidáním dalšího sloupce).

AKČNÍ PLÁN SPRM ROSICE NA ROKY 2017–2018

A. AKTIVITY S PLÁNOVANÝM TERMÍNEM REALIZACE

Níže jsou vybrány aktivity s plánovaným termínem realizace v letech 2017–2018. Každá aktivita je rozepsána do postupových kroků v rozsahu plánovaných let. Postupový krok je plánován vždy v horizontu jednoho roku. Je to zejména z důvodu ulehčení tvorby rozpočtu a rozpočtového výhledu při následné práci s dokumentem. Pokud tedy některý postupový krok bude přesahovat horizont jednoho roku, je rozepsán jako kroky dva, aby s nimi bylo možné pracovat v rámci ročních rozpočtů.

Opatř.	Název aktivity	Termíny	Pověřený subjekt	Náklady (v tis.)	Zdroje financování	Postupové kroky	Termíny	Komentář
A.1	A.1.1 Obnovení koupaliště	2017–2018	starosta / místostarosta	do 20 mil. Kč v případě biotopu	vlastní	Zpracování projektu Výběrové řízení Výstavba Dokončovací práce – úprava okolí	1.P/2017 2.P/2017 2.Q/2018 3.Q/2018	Koupaliště bude vybudováno ve stávající lokalitě. Modernizace příslušného zázemí. V roce 2017 se předpokládají projekční práce. V roce 2018 začne výstavba.
A.1	A.1.2 Vybudování víceúčelové sportovní haly	2018–2020	starosta / místostarosta	40 000	vlastní	Výběr lokality pro výstavbu. Zpřesnění pojetí stavby	2018 2018	Je třeba určit místo a způsob financování. Jednou z možností je prostor za potokem u zimního stadionu.
A.2	A.2.1 Oprava západní a severní fasády zámku	do 2018	kastelán zámku	7 000	dotace ze státního rozpočtu	Zpracování projektu Žádost o dotaci	2.P/2016 1.P/2017	Realizace závislá na dotačních prostředcích.
A.2	A.2.2 Zlepšení využití kulturního domu Cristal	od 2017	starosta / místostarosta	2 000	vlastní	Jednání s většinovými vlastníky (další kroky budou rozpracovány v případě odkoupení)	2016	Úvodním krokem řešení bude naformulování koncepce/vize budoucího využívání. Nezbytným krokem pro účinné řešení ze strany města je získání domu do plného vlastnictví města (nyní městu patří 49% podíl). Následně mohou proběhnout investice do zlepšení stavu, aby mohl sloužit jako hlavní kulturní sál města.
A.2	A.2.3 Oprava Rosických schodů	do 2018	starosta / místostarosta	5 000	vlastní	Zpracování projektu Realizace	-	-
A.2	A.2.4 Oprava křížové cesty ke Trojici	2017–2018	starosta / místostarosta	2 000	vlastní / dotace (MK ČR)	Výběrové řízení Provedení opravy	2017/2018	Řešení oprav ve spolupráci s rosickou farností a památkovým úřadem.
A.3	A.3.1 Výstavba nové MŠ na ulici Smetanova	2016–2017	starosta / místostarosta	14 000	vlastní / dotace (IROP SC 2.4)	Zpracování projektu Výběrové řízení Realizace výstavby	1.P/2016 Od 2.P/2016	-

Strategický plán rozvoje města Rosice na období 2016–2025

Opatř.	Název aktivity	Termíny	Pověřený subjekt	Náklady (v tis.)	Zdroje financování	Postupové kroky	Termíny	Komentář
A.3	A.3.2 Rekonstrukce MŠ na ulici Smetanova	2017	starosta / místostarosta	14 200	vlastní / dotace (IROP)	Výběrové řízení Provedení rekonstrukce	1.Q/2017 2.+3.Q/2017	-
A.3	A.3.3 Oprava střechy ZŠ a tělocvičny	2017–2018	starosta / místostarosta	28 000	vlastní	Zpracování projektu Výběrové řízení Realizace opravy	2.P/2017 2.P/2017 prázdniny 2018	U střechy tělocvičny je problémem zatékání. V návaznosti na opravy je potřebné zlepšit i stav hřiště u školy. V souvislosti s opravou střechy bude upraveno podkroví a dojde tak k rozšíření kapacit školy.
A.3	A.3.4 Rozšíření prostorů pro školní družiny	2018	starosta / místostarosta	5 000	vlastní	Úprava prostor pro potřeby družiny	3.Q/2018	V návaznosti na vybudování nové MŠ na Smetanově ulici a opravě stávající MŠ dojde k přesunu tříd MŠ z Palackého náměstí 45. V tomto uvolněném prostoru by vznikl nový prostor pro družinu.
A.4	A.4.2 Rozšíření a modernizace kamerového systému	2017	Městská policie	1 500	vlastní / dotace (MV ČR)	Výběrové řízení Instalace kamerového systému	1.P/2017 2.P/2017	Klíčový nástroj podporující řešení vandalismu.
A.4	A.4.4 Regulace hazardu	2018	starosta	-	-	Analýza legislativy a návrh řešení Přijetí řešení v zastupitelstvu města	1.P/2018 2.P/2018	Omezení míst a způsobu provozování výherních automatů, resp. videoterminálů ve městě na základě nově přijaté legislativy. Důsledkem bude snížení rozpočtových příjmů o cca 3 mil. Kč.
B.1	B.1.1 Vytvoření studie veřejných prostranství	2017	starosta / místostarosta	aktuálně nelze určit	vlastní / dotace (IROP SC 3.3.)	(Zpracování žádosti o podporu) Výběrové řízení Realizace	1.P/2017 2.P/2017	Součástí studie bude i řešení veřejné zeleně, parkovacích ploch, hřiště atd.
B.1	B.1.3 Úprava zámeckého parku na odpočinkovou zónu	2017–2025	starosta / místostarosta	10 000 – 100 000	dotace	Vytvoření pracovní skupiny a výběr toho, co chce město zrealizovat	2017	Využití zpracovaných studií studentů Mendelovy univerzity – vytvoření pracovní skupiny a výběr toho, co město chce zrealizovat. Úprava zámeckého parku i pro konání různých akcí.
B.1	B.1.5 Úprava nábřeží kolem Bobravy	2018–2025	starosta / místostarosta	není dosud známo	vlastní	Zpracování projektové dokumentace	2018	Úprava ulice Nábřeží a přilehlého veřejného prostranství (prostor pro pořádání kulturních akcí). Spolupráce na úpravě cesty podél Bobravy a prostoru za Penamem. Prostor bude navržen v návaznosti na studii veřejných prostranství.

Strategický plán rozvoje města Rosice na období 2016–2025

Opatř.	Název aktivity	Termíny	Pověřený subjekt	Náklady (v tis.)	Zdroje financování	Postupové kroky	Termíny	Komentář
C.3	C.3.2 Vybudování zpevněné cesty pod zámeckým parkem	2018–2020	starosta / místostarosta	3 000	vlastní / dotace	Zpracování projektové dokumentace	2018	Spojení mezi ulicemi Na Mýtě a Nádražní. Možnost získání dotací na výstavbu cyklostezky.
C.3	C.3.5 Výstavby cyklostezky směrem na Říčany a Ostrovačice	2018 (2025)	starosta / místostarosta	5 000	dotace / vlastní	Rozhodnutí o způsobu financování a řešení Zpracování projektové dokumentace	1.P/2018 2.P/2018	Výstavba realizována po pozemkové úpravě na hranici katastru, případně po KPÚ v k.ú. Ostrovačice v rámci plánu společných zařízení a ve spolupráci s Pozemkovým úřadem.
F.1	F.1.1 Zpracování nového územního plánu	2017 – 2020	starosta / místostarosta Výbor pro ÚP a SP	1 500	vlastní / dotace (IROP)	Formulace zadání Výběr zpracovatele Tvorba územního plánu	3.Q/2016 4.Q/2016 2017	Zohlednění územních aspektů strategického plánu, rozvoj veřejných prostranství, stabilizace krajiny. Větší využití regulativů využití území.

Pozn.: P = pololetí, Q = kvartál (čtvrtletí)

B. PŘEHLED PRŮBĚŽNĚ REALIZOVANÝCH AKTIVIT

Na konci každého roku budou specifikovány konkrétní činnosti na následující rok realizované v rámci průběžné aktivity (technicky bude řešeno přidáním dalšího sloupce).

Opatř.	Název aktivity	Termíny	Pověřený subjekt	Náklady (v tis.)	Zdroje financování	Komentář
A.1	A.1.3 Zkvalitnění dětských hřišť	průběžně	starosta / místostarosta	5 000	vlastní	Modernizace stávajících hřišť. Dobudování dětských hřišť v lokalitách, kde chybí. Posílení technického dozoru a péče o dětská hřiště. Výstavba workoutových hřišť pro mládež a dospělé.
A.1	A.1.4 Podpora zájmových organizací a spolků	průběžně	Komise pro spolky a organizace	2 000 / rok	vlastní	Podpora běžné činnosti a akcí. Případná pomoc při zajištění vhodných prostor pro činnost (chybí např. prostor pro organizace, který by jim mohl být poskytován zdarma nebo za symbolickou cenu).
A.2	A.2.6 Zlepšení stavu hřbitova	průběžně	Rosické technické služby	200 / rok	vlastní	Opravy obvodových zdí, úprava cestiček a prostranství, revitalizace zeleně.
A.2	A.2.7 Podpora pořádání kulturních akcí	průběžně	Kulturní informační centrum	200 / rok	vlastní	Nejen pro obyvatele, ale i z hlediska rozvoje cestovního ruchu a zlepšení využití potenciálu zámku. Posílení koordinace akcí prostřednictvím Kulturního informačního centra.
A.3	A.3.6 Posílení služeb pro seniory	průběžně	Klub seniorů Rosice	2000	vlastní	Provéřit, co konkrétně by bylo třeba. Případně vhodně informovat o jejich dostupnosti. Je třeba vybudovat místo pro setkávání seniorů (klubovnu).
A.4	A.4.1 Rozvoj činnosti městské policie	průběžně	starosta	2 000	vlastní	V návaznosti na změny systému jejího fungování a rozšíření personálních kapacit. Dobudování regionální Městské policie Rosice. Průběžné hledání vhodné kombinace aktivit. Hodnocení efektů. Posílení spolupráce s Policií ČR.
A.4	A.4.3 Řešení vandalismu	průběžně	starosta Městská policie	-	-	Rozšíření programů prevence zaměřených na snižování kriminality dětí a mládeže. Zapojení příspěvkových organizací města. Důsledné postihování závadného chování občanů.
B.1	B.1.3 Rozšiřování zeleně ve městě	průběžně	Rada města s podporou komise pro životní prostředí	aktuálně nelze určit	vlastní	V určitých lokalitách i na úkor parkování (zohlednění výsledků dotazníkového šetření). V návaznosti na zpracovanou studii veřejných prostranství.
B.1	B.1.5 Tvorba rekreačních a klidových zón ve městě	průběžně	zastupitelstvo města	-	vlastní	Rekreačním a klidovým zóny je třeba věnovat pozornost v novém územním plánu. Spolupráce s Komisí pro ŽP a Výborem pro ÚP a SP. Vychází ze studie veřejných prostranství.
B.1	B.1.7 Řešení čistoty města	průběžně	Rosické technické služby	aktuálně nelze určit	vlastní	Zkvalitnění úklidových procesů. Osvěta vedoucí ke zlepšení chování lidí. budování kontejnerových stání na nádoby na odpad.

Strategický plán rozvoje města Rosice na období 2016–2025

Opatř.	Název aktivity	Termíny	Pověřený subjekt	Náklady (v tis.)	Zdroje financování	Komentář
B.2	B.2.2 Vyčištění koryta říčky Bobravy a Říčanského potoka	průběžně	starosta / místostarosta	není dosud známo	vlastní / Povodí Moravy	Komunikace s Povodím Moravy je dobrá. Umožní městu úpravy i finančně přispějí. Říčanský potok způsobuje povodňové přelivy.
B.2	B.2.3 Ochrana a zlepšení kvality ovzduší	průběžně	Rosické technické služby / starosta / místostarosta	aktuálně nelze určit	dotace	Důraz na výstavbu původních dřevin v lokalitách nové výstavby, vznik zelených pásů s keřovou a stromovou výsadbou okolo stávajících komunikací a mezi chodníkem a komunikací u nových komunikací. U novostaveb pak propagace zelených střech /snížení prašnosti, hlučnosti, zlepšení vzhledu města.
B.3	B.3.1 Výsadba zeleně v okolí města	průběžně	Rada města s podporou komise pro životní prostředí	aktuálně nelze určit	vlastní	Zejména výsadba biokoridorů a alejí (viz např. sázení Aleje života). Nutné provést "studii krajinné zeleně" (možné spojení s obvodem obcí) a rozvinout spolupráci s vlastníky pozemku a hospodařícími subjekty.
B.3	B.3.2 Zpevnění a obnova polních cest v rámci realizace komplexních pozemkových úprav	průběžně	starosta / místostarosta	aktuálně nelze určit	Státní pozemkový úřad / vlastní	Realizováno jako protierozní opatření, ale využití i pro cyklo dopravu. Zahrnuje obnovu zeleně, polních cest a biokoridorů.
B.3	B.3.3 Podpora budování rybníků / retenčních nádrží	průběžně	starosta / místostarosta	-	soukromé / dotace	Zaznívalo v dotaznících od občanů. Souzní s podněty k posílení retenčních schopností krajiny. Město vyjde vstříc budování rybníků soukromými investory (např. zemědělci).
C.2	C.2.1 Opravy místních komunikací	průběžně	starosta / místostarosta	1 500 / rok na údržbu	vlastní	Uvedená částka 1500 tis. Kč na rok slouží k údržbě a dílčím opravám místních komunikací. Plánované kompletní rekonstrukce větších úseků místních komunikací budou řešeny v samostatné rozpočtové položce. Celková oprava ulic Zbýšovská, Sklářská, Husova čtvrť, okolí ulice Jiráskova, Tetčická, Lesní, Na Mýtě, Cukrovar. Další opravy dle rekonstrukcí sítí.
C.2	C.2.2 Úprava regulace dopravy na místních komunikacích	průběžně	starosta / místostarosta Komise pro bezpečnost	100	vlastní	Zvážení, zda se různá jednosměrná řešení osvědčila apod. (např. v oblasti pod Trojicí, ulice Kostelní apod.).
C.3	C.3.1 Opravy chodníků	průběžně	Rosické technické služby	500 / rok	vlastní	Jako první krok zpracovat pasport/přehled chodníků, dle něhož by šlo naplánovat postup oprav.
C.3	C.3.3 Budování vycházkových tras v okolí města	průběžně	Komise pro životní prostředí	2 000	vlastní	Zpřístupnění / propojení různých rekreačních oblastí, lesních ploch, zajímavých míst v katastru města pro pěší, resp. cyklisty částí města. Obnova / budování pěšin, průchodů, polních cest apod. v okolí města. V tomto ohledu bude Pendrov hrát roli určité „brány do přírody“.

Strategický plán rozvoje města Rosice na období 2016–2025

Opatř.	Název aktivity	Termíny	Pověřený subjekt	Náklady (v tis.)	Zdroje financování	Komentář
D.1	D.1.1 Dokončení rekonstrukce kanalizace	průběžně	starosta / místostarosta	25 000	vlastní	–
D.1	D.1.2 Podpora realizace opatření ke snížení tvrdosti vody	průběžně	starosta / místostarosta	150 000	provozovatel vodovodu	Snížení tvrdosti pitné vody je z hlediska dostupných vodních zdrojů možné pouze částečně mícháním vody z vrtů a přečištěné vody říční. Chystá se propojení (zprovoznění) vodovodu z Ivančic, kde je voda měkčí. Do budoucna může dojít k napojení na Vírský vodovod (končící ve Střelicích a Popůvkách), což by mohlo opět přispět k částečnému snížení tvrdosti.
D.2	D.2.1 Pokračování v rekonstrukci veřejného osvětlení	průběžně	Rosické technické služby	3 500 (1. etapa)	vlastní	Bude řešeno v několika etapách. Etapizace je podmíněna domluvou s E.ON a.s. V první fázi bude rekonstruováno osvětlení na Komenského náměstí. Následovat by měla rekonstrukce ulic Jiráskova, Tetčická a Dobrovského.
D.2	D.2.2 Dobudování veřejného osvětlení	průběžně	Rosické technické služby	500	vlastní	Např. spojení Zastávky z ulice Litostrovská, Říčanská.
D.2	D.2.3 Modernizace rozhlasu	průběžně	Krizové řízení / starosta	50 / rok	vlastní	V dotazníkovém šetření zaznívaly stížnosti na špatnou slyšitelnost. Rozbíhá se zavádění tzv. „mobilního rozhlasu“ využívajícího informování přes mobilní telefony, či přes internet.
D.3	D.3.1 Optimalizace svozu odpadů	průběžně	starosta / místostarosta	–	vlastní	Zavedení 14denní periody svozu separovaného komunálního odpadu a zavedení svozu papíru a plastu 2x týdně z nejvytíženějších lokalit.
D.3	D.3.2 Podpora zvýšení třídění odpadu	průběžně	starosta / místostarosta	–	vlastní	Propagace třídění odpadu. zavedení motivačního systému občanů. Zavedení třídění kovů.
E.1	E.1.1 Omezení dopadů podnikatelské činnosti na zóny bydlení	průběžně	starosta / místostarosta	–	vlastní / podnikatelé	Zejména omezení hluku. Při zpracování nového územního plánu města je třeba pamatovat na přechodné plochy mezi průmyslovou zónou a zónou bydlení.
E.1	E.1.2 Posílení spolupráce s podnikateli	průběžně	starosta / místostarosta	nelze stanovit	vlastní / podnikatelé	Zejména z hlediska rozvoje cestovního ruchu. Spolupráce na tvorbě turistických produktů a na propagaci. Dále podpora konání farmářských trhů prostřednictvím KIC.
E.2	E.2.2 Posílení služeb pro turisty	průběžně	Kulturní informační centrum	50 / rok	vlastní / podnikatelé	Podpora podnikatelských záměrů (např. bed&breakfast, camping, cyklisté vítání,...)
E.2	E.2.3 Tvorba turistických produktů	průběžně	Kulturní informační centrum	aktuálně nelze určit	vlastní / podnikatelé	Např. balíček „Návštěva památek“ – zámek, kostel, Trojice.

Strategický plán rozvoje města Rosice na období 2016–2025

Opatř.	Název aktivity	Termíny	Pověřený subjekt	Náklady (v tis.)	Zdroje financování	Komentář
E.2	E.2.4 Vytvoření pěší turistické trasy	průběžně	Komise pro životní prostředí	aktuálně nelze určit	vlastní	Napojení města na síť Klubu českých turistů. Budování dalších tematických naučných stezek.
F.1	F.1.2 Uplatňování strategického řízení	průběžně	Výbor pro ÚP a SP	-	-	Důsledná a průběžné využívání strategického plánu k řízení rozvoje města a ke koordinaci rozvojových činností ve městě.
F.1	F.1.3 Usměrnování výstavby	průběžně	Výbor pro ÚP a SP	aktuálně nelze určit	vlastní	Využívání všech zákonných nástrojů k zajištění koncepční výstavby ve městě, realizace urbanistických studií, prevence neřízené výstavby. Před schválením nového územního plánu zpracování zastavovacích studií některých zbývajících rozvojových lokalit města, včetně těch, kde byla realizována výstavba v posledních letech. Jednalo by se okolí Malackovy ulice, prostor za sídlištěm Husova čtvrť – směrem k vedení VN, nová výstavba na Kamínkách a další volné plochy určené současným ÚP k výstavbě bydlení.
F.1	F.1.4 Rozvoj mikroregionální spolupráce	průběžně	starosta / místostarosta	-	vlastní	Zejména v rámci mikroregionu Kahan.
F.2	F.2.1 Realizace aktivit v rámci projektu Zdravé město Rosice a místní Agenda 21	průběžně	politik / koordinátor ZM a MA21	150 / rok	vlastní/dotace JMK a jiné	Konkrétní aktivity obsahuje Plán zlepšování na daný rok, který schvaluje zastupitelstvo včetně navržené výše rozpočtu.
F.2	F.2.2 Posílení zapojení občanů do rozvoje a života města	průběžně	koordinátor ZM a MA21 / Rada města	rozpočet ZM a MA21	vlastní	Pravidelná setkání s veřejností k podstatným tématům rozvoje města a plánovaným investicím většího rozsahu.
F.2	F.2.3 Rozvoj nástrojů komunikace města s občany	průběžně	starosta / místostarosta	aktuálně nelze určit	vlastní	Posílení využívání sociálních nástrojů. Zveřejňování smluv města. Nové komunikační kanály (facebook, SMS, Hlasové ankety, ...).
F.2	F.2.4 Další rozvoj rosické televize	průběžně	Kulturní informační centrum	rozpočet KIC	vlastní	Orientace programů na internetové vysílání, zpracování krátkých informačních spotů.

SEZNAM ZKRATEK

ČOV	čistírna odpadních vod
ČR	Česká republika
ČSÚ	Český statistický úřad
EO	ekvivalent obyvatel
EVL	evropsky významná lokalita
IDS	integrovaný dopravní systém
IROP	Integrovaný regionální operační program
JMK	Jihomoravský kraj
k. ú.	katastrální území
KES	koeficient ekologické stability
KIC	Kulturní informační centrum
KPSS	komunitní plánování sociálních služeb
KPÚ	komplexní pozemkové úpravy
MA21	Místní agenda 21
MF ČR	Ministerstvo financí České republiky
MHD	městská hromadná doprava
MK ČR	Ministerstvo kultury České republiky
MOS	Městská a obecní statistika
MPSV	Ministerstvo práce a sociálních věcí
MŠ	mateřská škola
MV ČR	Ministerstvo vnitra České republiky
ORP	obec s rozšířenou působností
P	pololetí
PÚ	pozemkové úpravy
Q	kvartál (čtvrtletí)
RD	rodinný dům
ŘSD	Ředitelství silnic a dálnic ČR
SC	specifický cíl
SLDB	sčítání lidu, domů a bytů
SO ORP	správní obvod obce s rozšířenou působností
SP	strategický plán
SPM	Strategický plán rozvoje města
ÚP	Územní plán
ÚP	územní plán
VN	vysoké napětí
ZM	(projekt) Zdravé město (Rosice)
ZŠ	základní škola
ZUŠ	základní umělecká škola
ŽP	životní prostředí