

**Třebíč**

# **STRATEGICKÝ PLÁN ROZVOJE MĚSTA TŘEBÍČE**

**PRO OBDOBÍ 2024-2028**



AKTUALIZACE - září 2023

# SYSTEM ŘÍZENÍ STRATEGICKÉHO PLÁNU ROZVOJE MĚSTA - SPRM

## ÚVOD

**SPRM** (Strategický plán rozvoje města)

Co to je – fakticky?

- Profil města
- Návrhová část
- Akční plán - Projektové listy
  - ↑ Investiční záměry
  - ↓ Koncepční záměry

Kompetence

- Svrchovaná autorita (Zastupitelstvo města)
- Řídící autorita (Rada města)
- Řídící skupina
  - ↑ starosta
  - ↓ vedoucí Odboru rozvoje a územního plánování
- Tvůrčí autorita
  - ↑ Odbor rozvoje a územního plánování
- Výkonná autorita
  - ↑ vedoucí odborů

## Jak vzniká SPRM?

### ODBOR ROZVOJE A ÚZEMNÍHO PLÁNOVÁNÍ (TVŮRČÍ AUTORITA)

#### ZÍSKÁ PODKLADY

- ↑ Strategie regionálního rozvoje ČR, Strategie rozvoje Kraje Vysočina
- Městská energetická koncepce
- Střednědobý plán rozvoje sociálních služeb a služeb navazujících
- Koncepce prevence kriminality a drogové problematiky
- Územní plán Třebíč
- Komunikační strategie
- Incomigová strategie - Vize a cíle
- Plán udržitelné městské mobility
- Adaptační strategie pro změnu klimatu
- Strategický plán cestovního ruchu
- Manuál tvorby veřejných prostranství
- Plán rozvoje sportu
- Plán akcí + Programové prohlášení

#### VYTVOŘÍ DOKUMENT SPRM

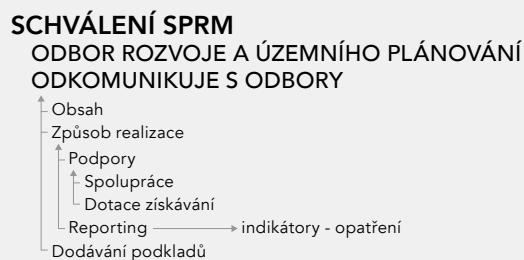
# SYSTEM ŘÍZENÍ STRATEGICKÉHO PLÁNU ROZVOJE MĚSTA - SPRM

## PROCES REALIZACE

### Kdo a jak schvaluje?

- ▶ ZASTUPITELSTVO
  - ▲ RADA
    - ▲ ŘÍDÍCÍ SKUPINA (starosta a vedoucí odborů)
    - ▲ ODBOR ROZVOJE A ÚZEMNÍHO PLÁNOVÁNÍ (Tvůrčí autorita)

### Jak město se SRPM pracuje?



### Realizace

- ▶ JEDNOTLIVÉ ODBORY

### Kdo a jak reportuje?

- ▶ ŘÍDÍCÍ SKUPINA 1x ročně
  - ▲ ODBOR ROZVOJE A ÚZEMNÍHO PLÁNOVÁNÍ 1x ročně
  - ▲ VEDOUcí ODBORŮ 1x ročně

### Aktualizace SPRM

schválení dle aktuálních potřeb


- ▶ SPRM – 1x za 5 let (Zastupitelstvo)
- ▶ NÁVRHOVÁ ČÁST, SEZNAM PROJEKTŮ – 1x ročně zhodnocení stavu (Tvůrčí autorita)





# STRATEGICKÝ PLÁN ROZVOJE MĚSTA TŘEBÍČE

**PRO OBDOBÍ 2024-2028**



ANALYTICKÁ ČÁST:  
PROFIL MĚSTA TŘEBÍČE  
AKTUALIZACE - září 2023

# OBSAH

## ANALYTICKÁ ČÁST:

### PROFIL MĚSTA TŘEBÍČE

1.)	<b>ÚVOD</b>	7-8	7.)	<b>INFRASTRUKTURA A ŽIVOTNÍ PROSTŘEDÍ</b>	62
1.1	HISTORIE TŘEBÍČE V DATECH	8-9	7.1	TECHNICKÁ INFRASTRUKTURA	62-63
1.2	GEOGRAFICKÉ PODMÍNKY	10-11	7.2	ŽIVOTNÍ PROSTŘEDÍ	64
1.3	ZÁKLADNÍ PŘEHLED ZA KRAJ VYSOČINA	12	8.)	<b>VEŘEJNÁ SPRÁVA</b>	65
1.4	ZÁKLADNÍ PŘEHLED ZA OKRES TŘEBÍČ	12	8.1	MĚSTSKÝ ÚŘAD	65-66
1.5	ZÁKLADNÍ PŘEHLED ZA ORP TŘEBÍČ	13	8.2	ROZPOČET MĚSTA	67
1.6	ZÁKLADNÍ PŘEHLED ZA MĚSTO TŘEBÍČ	14	8.3	ORGANIZACE ZŘÍZENÉ MĚSTEM	68
2.)	<b>OBYVATELSTVO</b>	15	8.4	VÝZNAMNÉ ORGANIZACE	68
2.1	VÝVOJ OBYVATELSTVA	15-17	8.5	ČLENSTVÍ V ORGANIZACÍCH A PARTNERSKÁ MĚSTA	69
2.2	VZDĚLANOST	18	9.)	<b>ZÁVĚRY</b>	70-71
2.3	OBYVATELSTVO PODLE NÁBOŽENSKÉHO VYZNÁNÍ A NÁRODNOSTI	18	9.1	SWOT ANALÝZA MĚSTA TŘEBÍČE	72
2.4	POHYB OBYVATELSTVA	19	10.)	<b>SEZNAM TABULEK, GRAFŮ A OBRÁZKŮ</b>	73
2.5	DOMÁCNOSTI A BYDLENÍ VE MĚSTĚ	20-21	10.1	Seznam tabulek	73-74
2.6	OBYVATELSTVO A PRACOVNÍ SÍLA	21	10.2	Seznam grafů	74
2.7	NEZAMĚSTNANOST	22	10.3	Seznam obrázků	74
3.)	<b>MÍSTNÍ EKONOMIKA</b>	23		<b>NÁVRHOVÁ ČÁST</b>	75
3.1	PODNIKATELÉ	23-28		<b>OBSAH</b>	76
3.2	PRŮMYSLOVÉ ZÓNY	29-32	1.	<b>ÚVOD</b>	76
3.3	PODNIKÁNÍ A ŽIVNOSTI VE MĚSTĚ	32-34	1.1	ÚVOD	76
3.4	OSTATNÍ SLUŽBY PRO PODNIKATELE	34-35	1.2	SYSTÉM ŘÍZENÍ STRATEGICKÉHO PLÁNU ROZVOJE MĚSTA - SPRM	77
4.)	<b>CESTOVNÍ RUCH</b>	35	1.3	VAZBA NA STRATEGIE NA REGIONÁLNÍ ÚROVNI	78
4.1	PAMÁTKY VE MĚSTĚ	36-38	2.	<b>VIZE</b>	79
4.2	INFRASTRUKTURA CESTOVNÍHO RUCHU VE MĚSTĚ A OKOLÍ	39-43		MĚSTO JSME MY	80-81
4.3	INFORMAČNÍ CENTRA A JEJICH NÁVŠTĚVNOST	44	3.	<b>STRATEGIE</b>	82
4.4	DESTINAČNÍ KANCELÁŘ	44	3.1	PRIORITNÍ OSY SPRM	82
5.)	<b>DOPRAVA</b>	45	3.2	STRATEGICKÉ CÍLE	83
5.1	SILNIČNÍ DOPRAVA	45-46	3.3	PLÁN PLNĚNÍ STRATEGICKÝCH CÍLŮ	84
5.2	AUTOBUSOVÁ DOPRAVA	46-48		Karty cílů	85-95
5.3	ŽELEZNIČNÍ DOPRAVA	49		<b>AKČNÍ PLÁN</b> (projektové listy)	97-189
5.4	LETECKÁ DOPRAVA	50			
5.5	VODNÍ DOPRAVA	50			
6.)	<b>SOCIÁLNÍ A KULTURNÍ INFRASTRUKTURA</b>	51			
6.1	ŠKOLSTVÍ	51-53			
6.2	LÉKAŘSKÁ PÉČE	54			
6.3	SOCIÁLNÍ PÉČE A SOCIÁLNÍ SLUŽBY	55-58			
6.4	KULTURA A SPORT	59-61			
6.5	BEZPEČNOST VE MĚSTĚ	61			

## ANALYTICKÁ ČÁST: PROFIL MĚSTA TŘEBÍČE

# 1\_ÚVOD

Strategický plán rozvoje města Třebíče pro období 2024-2028 (dále též „SPRM“), vznikl aktualizací Strategického plánu rozvoje města Třebíče pro období 2020-2023, ve znění jeho pozdějších změn. Společně s územním plánem představuje hlavní koncepční dokument určující další směr rozvoje města. Výchozím podkladem pro tvorbu a formulaci strategie rozvoje byly analýza stávajícího stavu (profil řešeného území), dotazníkové šetření (2014) a Strategický plán rozvoje města Třebíče na období 2020-2023, ve znění pozdějších změn.

SPRM vychází z národních strategií, zejména ze Strategie regionálního rozvoje ČR 2021+, která reprezentuje základní rozvojový dokument na národní úrovni. Dále SPRM zohledňuje regionální strategii, kterou je Strategie rozvoje Kraje Vysočina 2021-2027, jež schválilo Zastupitelstvo Kraje Vysočina usnesením č. 0470/05/2020/ZK dne 08.09.2020. SPRM obdobně jako uvedené národní a regionální strategie je postaven na předpokladu udržitelného rozvoje ekonomiky ČR a regionu.

SPRM lze charakterizovat jako střednědobý programový dokument k podpoře regionálního rozvoje na úrovni města, který formuluje strategické cíle města a dále je konkretizuje ve formě priorit, opatření a projektových listů, které bude město ve své samostatné působnosti ve zvoleném období podporovat.

SPRM jako nástroj pro vytvoření nových kontaktů a partnerství ke zlepšení spolupráce a podnikatelského prostředí ve městě usiluje o spojení veřejného a soukromého sektoru.

Směřuje ke hledání shody o společné představě budoucnosti a vytvoření konkurenceschopné pozice při řešení záležitostí, které ovlivňují kvalitu života všech občanů.

Profil města je první částí SPRM. Profil města představuje analýzu výchozího stavu. Jedná se o souhrnný analytický dokument charakterizující sociálně-ekonomickou situaci města v rozsahu nezbytném pro vytvoření výchozí poznatkové základny, z níž bude vycházet strategie dalšího rozvoje města. Dokument Profil města poskytuje ucelený přehled o jednotlivých složkách života města. Obsahuje komplexní údaje o obyvatelstvu, pracovní síle, zaměstnanosti, bydlení, hospodaření města, infrastruktuře, životním prostředí a kvalitě života ve městě.

Na vytváření a aktualizacích Profilu města Třebíče se podíleli odborníci odborů Městského úřadu Třebíč a mnoho dalších institucí, které poskytly aktuální informace a data o obyvatelstvu, místní ekonomické základně a ekonomickém prostředí, infrastruktuře, bydlení, životním prostředí apod.

Další informace poskytl průzkum mezi obyvateli města, který se uskutečnil na přelomu listopadu a prosince 2011 a následně v průběhu dubna až června 2014. Průzkum cílil na zjištění postojů občanů Třebíče k situaci ve městě, přičemž se soustředil na různé oblasti, jimiž bylo možné definovat z pohledu obyvatel města přednosti a nevýhody života v Třebíči, problémy s dopravou, názory na kvalitu života ve městě, trávení volného času a komunikace s radnicí. Zároveň také šetření mapovalo požadavky lidí na směry dalšího rozvoje města.

### STATISTICKÁ DATA, KTERÁ VZEŠLA Z NÁZOROVÉHO PRŮZKUMU OBYVATEL MĚSTA TŘEBÍČE, REALIZOVANÉHO V ROCE 2014:

- dotazník byl distribuován stejně jako v roce 2011 v Třebíčském zpravodaji, který ve sledovaném období vyšel v nákladu 17 500 výtisků. Tímto způsobem byl doručen spolu s informacemi do všech domácností v Třebíči a zároveň jej bylo možné vyplnit i na webových stránkách města
- k vyhodnocení se vrátilo 1 228 ks (úspěšnost 7 %, v roce 2011 8,8 %)
- věkové složení obyvatel, kteří dotazník vyplnili, bylo poměrně vyrovnané, nejnižší zájem byl překvapivě ve věkové skupině do 25 let (cca 10 %)
- průzkumu se rovnoměrně zúčastnili jak muži, tak ženy, rozdíl je v jednotkách (606/617 odpovědí)
- nejčastěji se účastnili středoškolsky vzdělaní lidé s maturitou (43 %), 1/3 respondentů s vysokoškolským vzděláním, zhruba 20 % odpovídajících vyučených bez maturity a nepatrné množství respondentů pouze se základním vzděláním
- přednosti byly vnímány v novém průzkumu naprosto stejně jako v roce 2011 – příroda, dostupnost lékařské péče a památky, nízká kriminalita a možnost kulturního využití
- jako největší problém respondenti v době průzkumu vyhodnotili nedostatek pracovních příležitostí (s čímž souvisí i odchod obyvatel z města), dalším palčivým problémem podle občanů byl chybějící obchvat města a z toho vyplývající potíže s tranzitní dopravou v centru města, ucpané centrum ve špičce, stavy pozemních komunikací apod., občané dále vnímali jako bariéry např. málo možností pro sportovní využití, nedostatek stavebních pozemků, problém s psími exkrementy, zbytečné kácení stromů, rušení nočního klidu, pobývání bezdomovců a Romů v některých lokalitách (obavy o bezpečnost), nedostatek míst v domovech pro seniory, nedostatek parkovacích míst, klientelismus.

V návaznosti na analýzy obsažené v profilu města byla vypracována SWOT analýza, která shrnuje získané analytické poznatky a pro potřeby strategického plánu je člení na vnitřní faktory (silné a slabé stránky města) a vnější faktory (příležitosti a možná ohrožení dalšího rozvoje města). Položky SWOT analýzy jsou klíčovým výstupem celé analytické části a jsou následně využity pro identifikaci problémových okruhů (prioritních os). Nejdůležitější výstup strategického plánu tvoří nedefinované priority, opatření k jejich řešení a konkrétní aktivity. Analýza SWOT tak představuje most mezi analytickou a návrhovou částí SPRM.

Zastřešující rámec celé návrhové části představuje Vize, která popisuje stav, jehož by mělo být v budoucnu dosaženo, a způsob, jakým by město mělo být vnímáno. Prioritní osy tvoří strukturovanou formulaci hlavních tematických sektorů, v rámci nichž je nutné danou problematiku řešit.

## NÁVRHOVÁ ČÁST STRATEGICKÉHO PLÁNU JE ROZDĚLENA DO ČTYŘ PRIORITNÍCH OS

- PRIORITNÍ OSA A: KVALITA ŽIVOTA**
- PRIORITNÍ OSA B: PODNIKÁNÍ  
A ZAMĚSTNANOST**
- PRIORITNÍ OSA C: VEŘEJNÁ  
INFRASTRUKTURA**
- PRIORITNÍ OSA D: MANAGEMENT,  
MARKETING A PR**

### 1.1\_HISTORIE TŘEBÍČE V DATECH

- |   |   |
|---|---|
| <p>1101 Moravští Přemyslovci Oldřich Brněnský a Litold Znojemský založili benediktinský klášter.</p> <p>1104 Vysvěcen klášterní kostelík sv. Benedikta.</p> <p>1277 První zmínka o městě Třebíči v listině opata Martina vystavené pro třebíčského měšťana Hermanna, který je obvykle pokládán za lokátora města.</p> <p>1335 Markrabě Karel (pozdější císař Karel IV.) udělil Třebíči městská práva podle vzoru královského města Znojma.</p> <p>1338 První spolehlivá zmínka o přítomnosti Židů v Třebíči, resp. v jejím nejbližším okolí (v tzv. Norimberském martyrologiu).</p> <p>1405 V Třebíči vznikla důležitá sociální instituce - městský špitál, útulek pro staré, zchudlé, či tělesně postižené měšťany.</p> <p>1406 První dochovaná listina vydaná třebíčskou městskou radou, která potvrzuje, že zakladatel špitálu Janek koupil od opata Nacka tzv. Ščukovy lázně.</p> <p>1424/1425-1435 Husité obsadili třebíčský klášter i město.</p> <p>1435 Moravský markrabě Albrecht V. Habsburský udělil městu právo konat dva výroční trhy.</p> <p>1454 Český král Ladislav Pohrobek potvrdil městu dosavadní privilegia a udělil Třebíči mílové právo.</p> <p>1468 Tragický mezník v dějinách Třebíče představuje dobytí a vypálení města uherským vojskem Matyáše Korvína, jež posléze obsadilo i klášter. Česko-uherské války ukončily existenci Třebíče jako opatského města.</p> <p>1490 Český král Vladislav Jagellonský zastavil značně zadlužený a ztenčený majetek třebíčského kláštera Vilémovi z Pernštejna, jednomu z nejmocnějších a nejbohatších šlechticů v zemi.</p> | <p>1556 Vratislav z Pernštejna získal od panovníka Ferdinanda I. třebíčské opatství a měřinské proboštství do alodiální držby a obratem se rozhodl pro jejich prodej. Jádro bývalého klášterství s městem Třebíčí zakoupil (1556/1557) Burian Osovský z Doubravice, čímž položil základy třebíčského panství. Třebíč se stala centrem patrimoniální správy a rezidenčním městem nové vrchnosti.</p> <p>1583 Smil Osovský z Doubravice vydal měšťanům tzv. Zřízení městské, které sice zdůrazňovalo význam Třebíče jako tržišního centra panství, pravomoci městské rady však byly značně okleštěny. Třebíč byla stále častěji konfrontována se silícím tlakem režijního velkostatku.</p> <p>1592 Třebíčští měšťané získali od Smila Osovského z Doubravice právo volného odchodu.</p> <p>1607 Smil Osovský z Doubravice udělil třebíčským právo řídit se augšpurskou konfesí a povolil jim pohřbívát zesnulé u kostelíka sv. Trojice.</p> <p>1618-1648 Období třicetileté války. Ve srovnání s jinými českými nebo moravskými městy byla Třebíč poškozena méně. Nevyhnuly se jí sice tíživé pobyty vojsk (zejm. v 1. pol. 20. let a v pol. 40. let 17. stol.), které vedly k zadlužení města i jednotlivců, avšak přímých vojenských akcí bylo město ušetřeno.</p> <p>1628 Tehdejší majitelka Třebíče Kateřina z Valdštejna se rozhodla třebíčské panství postoupit svému bratrovi, katolíkovvi Adamovi ml. z Valdštejna, císařskému radovi a nejvyššímu pražskému purkrabímu, neboť pro své náboženské vyznání byla nucena odejít spolu se svým manželem Karlem st. ze Žerotína do emigrace. Zaneprázdněný Adam z Valdštejna svěřil správu majetku svému synovi Rudolfovi.</p> |
|---|---|



- 1671 Povýšení fary u sv. Martina na děkanství za faráře Václava Vojtěcha Keila. Akt představuje významný symbol úspěchu katolického náboženství ve městě.
- 1686-1693 Příchod kapucínů na jejkovské předměstí, kde byl na místě bratrského sboru vybudován kapucínský klášter a kostel Proměnění Páně.
- 1702 Třebíčský děkan Martin Josef Matlocius obdržel souhlas papeže pro zřízení laického církevního bratrstva sv. Anny, které v krátké době získalo množství členů. Rekatolizace byla úspěšně završena.
- 1704 Jan Karel z Valdštejna dal oddělit presbytář baziliky od zbytku stavby a zřídil v něm kapli sv. Prokopa, kterému byl posléze zasvěcen celý chrám.
- 1723 Doba formálního ustavení židovského ghetta na Podklášteří. Jan Josef z Valdštejna přikázal křesťanským hospodářům, jejichž domy se nacházely uvnitř židovského sídliště, aby své nemovitosti vyměnili s Židy, kteří vlastní domy v křesťanské zástavbě.
- 1725-1731 Probíhala renovace vážně poškozené baziliky, kterou Jan Josef z Valdštejna pověřil jednoho z nejznamenitějších stavitelů v českých zemích a tvůrců barokní gotiky Františka Maxmiliána Kaňku.
- 1755 Třebíč pozbyla pravomoci vykonávat hrdelní právo.
- 1822 V Třebíči vypukl rozsáhlý požár, který zachvátil nejen vnitřní město, ale i předměstí (shořelo 290 domů, radnice, obě fary i školy). Škoda byla odhadnuta na 1 milion zlatých. Když se několik dnů po požáru zřítíl na pozdějším hostinci U Tří knížat vysoký renesanční štít, vydal krajský úřad nařízení, aby byly strženy štíty na všech vyhořelých domech, čímž město ztratilo svůj renezanční ráz.
- 1848 Revoluční rok neprobíhal v Třebíči nijak dramaticky. Vyhranila se ovšem národnostní orientace měšťanstva. Politické změny poloviny 19. století učinily z Třebíče sídlo státní správy (okresní hejtmanství, okresní soud, berní úřad, četnická stanice).
- 1871 Vznik nižšího slovanského gymnázia v Třebíči, první české střední školy na západní Moravě. Otevřen Besední (později Národní) dům, organizační centrum českého kulturního života ve městě.
- 1879 F. Kubeš založil výrobu sodovky (od r. 1925 proslavený ZON).
- 1884 V Třebíči začaly vycházet první regionální noviny - Listy ze západní Moravy.
- 1886 Město se stalo součástí transversální dráhy z tehdejšího Božího Požehnutí (dnes Zastávka u Brna) do Okříšek.
- 1899 Zakončena první fáze elektrifikace města. Budapeštská firma Ganz a spol. vystavěla na Polance parní elektrárnu.
- 1902 Byla otevřena Všeobecná veřejná nemocnice Františka Josefa I., založil ji lékař Jaroslav Bakeš. Zřízení nemocnice v Třebíči si vyžádala potřeba celého širokého kraje. Nejbližší chirurgická oddělení byla totiž v Brně, Znojmě a Jihlavě. Tzv. špitály vznikaly ve městě již od 15. století, ovšem jejich úroveň nebyla příliš valná. Původně měla nemocnice 60 lůžek a pracovali zde 3 lékaři.
- 1902 Třebíč se stala součástí meziměstské telefonní sítě.
- 1912 Ve městě byl zřízen stálý biograf.
- 1931 Koželužské závody bratrů Budischowských v Borovině odkoupil Tomáš Baťa, který začal stavět dělnické kolonie, známé dvojdomky a vytvořil tak velkou část dnešní městské části Borovina. V roce 1948 byly závody zestátněny a přejmenovány na Závody Gustava Klimenta a později na závody BOPO, svého času největšího výrobce bot, zaměstnávaly až 5 000 lidí. K zastavení výroby došlo v roce 2000.
- 1939-1945 Období nacistické okupace se stalo osudným třebíčským Židům, kteří byli takřka všichni vyvražděni.
- 1960 Po zrušení Jihlavského kraje se rozsáhlý třebíčský okres, kam byl pojat bývalý okres moravskobudějovický včetně řady obcí z jiných okresů, stal součástí Jihomoravského kraje.
- 1985 Byla v Dukovanech zprovozněna jaderná elektrárna, v souvislosti s její stavbou a provozem se v 70. a 80. letech 20. století začaly budovat nová sídliště, školy a další zařízení.
- 2001 Česká republika se rozčlenila na 14 krajů, Třebíč je součástí Kraje Vysočina, kde je druhým největším městem (po Jihlavě).
- 2003 Nové tisíciletí v dějinách Třebíče otvírá událost obrovského kulturně-historického významu: zápis baziliky sv. Prokopa, bývalé židovské čtvrti a židovského hřbitova na Seznam světového kulturního a přírodního dědictví UNESCO.
- 2012 Kolem řeky Jihlavy byla dokončena stavba protipovodňových opatření, v případě povodní bude využito na některých místech i mobilní hrazení. Protipovodňová opatření mají při velké vodě zabránit škodám v historickém centru Třebíče a to převážně v bývalé židovské čtvrti, která je na Seznamu světového kulturního a přírodního dědictví UNESCO. Třebíč zasáhly povodně např. v letech 1830, 1985, 2002, 2005 a 2006.
- 2018 Rozšíření hranic památek na Seznamu světového kulturního a přírodního dědictví UNESCO. Kromě baziliky sv. Prokopa, území bývalé židovské čtvrti a židovského hřbitova je nově pod touto mezinárodní ochranou areál bývalého benediktinského kláštera.
- 2022 V srpnu byla dokončena kompletní rekonstrukce Karlova náměstí, slavnostní otevření proběhlo 17. - 19. září. V rámci rekonstrukce byl upraven vjezd automobilů na náměstí a systém parkování. K velké změně došlo i u autobusových zastávek. Na náměstí se umístily dva nové vodní prvky, vysázely se nové stromy a došlo k sjednocení předzahrádek podniků a úpravě reklamy pomocí městského manuálu.

## 1.2\_GEOGRAFICKÉ PODMÍNKY

Třebíč leží na obou březích řeky Jihlavy. Ta tvoří přirozenou osu nejen města, ale i okresu. Město je součástí Českomoravské vrchoviny a nachází se v jihovýchodní části Kraje Vysočina.

### GEOMORFOLOGICKÉ A GEOLOGICKÉ POMĚRY

Téměř celé území kraje Vysočina se nachází v geomorfologické oblasti Českomoravská vrchovina. Jeho území je tak ve srovnání s ostatními kraji ČR jedním z nejvíce homogenních krajinných typů.

Geomorfologicky náleží území Třebíčska do jihovýchodní části Českomoravské vrchoviny. Rozkládá se na rozhraní dvou geomorfologických celků: Jevišovické pahorkatiny (jihovýchodní část) a Křižanovské vrchoviny (severozápadní část). Jihovýchodní část má tvar ploché sníženiny, která se nazývá Jaroměřická kotlina. Na území Třebíčska zasahuje svůj severní částí nazvanou Třebíčská kotlina.

Území Třebíčska patří geologicky k Českému masívu, do oblasti moldanubika. Na geologickou stavbu Třebíčska mají vliv jednak krystalické břidlice (tvořící plášť Třebíčského masívu) a také samotný Třebíčský masív. Třebíčský masív je velmi starý (vznikl v prvohorách za variského vrásnění) a dále byl stlačován a lámán horotvornými pohyby, což se projevilo vznikem zlomů. Hlavní příčný zlom představuje zlom probíhající údolím řeky Jihlavy. Výrazným prvkem je údolí řeky Jihlavy a větší přítoky. Geologicky patří Třebíčsko do Třebíčského masívu, jehož nejrozšířenější horninou je žulosyenit (granosyenit), který významně ovlivňuje charakter krajiny především na severu od Třebíče, kde tvoří skupiny balvanů. Některé z objektů jsou dokonce chráněny (např. PP Syenitové skály u Pocoucova).

### OCHRANA PŘÍRODY A KRAJINY

Velkou předností města Třebíče je jeho jedinečné přírodní zázemí s celou řadou cenných území s různým stupněm ochrany. Bezprostřední okolí města charakterizuje pestrá mozaika různorodých biotopů (lesy, vlhké louky, rybníky aj.). I vlastní město si díky svému umístění ve skalnatém údolí řeky Jihlavy uchovalo velký podíl přírodních ploch.

Z hlediska ochrany přírody a krajiny jsou v Třebíči zastoupeny:

- zvláště chráněná území - přírodní památky
- významné krajinné prvky a ty jsou buď ze zákona (lesy, vodní toky s nivami, vodní plochy) nebo registrované (louky a pastviny s výskytem řady ohrožených a zvláště chráněných druhů rostlin a živočichů, zachovalé porosty dřevin, balvanovité ostrůvky se stromy a křovinami v zemědělské krajině)
- památné stromy a stromořadí
- přírodní park

Na celém území města je navržena kostra Územního systému ekologické stability (ÚSES), která má zajistit zvýšení ekologické stability krajiny příznivým působením na okolní, ekologicky méně stabilní části území, má vytvořit předpoklady pro přežití a migraci druhů, podpořit možnost polyfunkčního využívání krajiny a uchování významných krajinných fenoménů. ÚSES se skládá z biocenter, biokoridorů a interakčních prvků a podle významu se člení na lokální, regionální a nadregionální.

### ZVLÁŠTĚ CHRÁNĚNÁ ÚZEMÍ

#### Přírodní památka Ptáčovský kopeček

Nápadný pahorek se zbytkem krátkostébelných kostřavových pastvin s výskytem koniklece velkokvětého (*Pulsatilla grandis*) v katastru Ptáčova byl vyhlášen roku 1948 na ploše 0,19 ha.

#### Přírodní památka Ptáčovské rybníky

Přírodní památka v katastrálním území Ptáčov byla vyhlášena 10. června 2014. Její součástí jsou tři velké rybníky a jedna menší tůň (Nový rybník, Židloch, Starý rybník s malou tůň) s bohatými litorálními společenstvy a navazujícími mokřadními biotopy, které představují významné hnízdiště, zimoviště a tahovou zastávku pro ptáky, dále pak suchomilné trávníky a křoviny na výslunných remízcích a také vzácné a ohrožené druhy rostlin a živočichů, zejména smil písečný (*Helichrysum arenarium*), třešeň křovitá (*Prunus fruticosa*), kuňka ohnivá (*Bombina bombina*), blatnice skvrnitá (*Pelobates fructus*), čolek velký (*Triturus cristatus*), chřástal vodní (*Rallus aquaticus*), husa velká (*Anser anser*), rákosník velký (*Acrocephalus arundinaceus*).

#### Přírodní památka Syenitové skály

Skalky na levém svahu údolí potoka Lubí v katastru Pocoucova představují charakteristickou ukázkou balvanitého rozpadu žulosyenitu trebičského masívu. Zvětrávacími procesy vznikly typické oválné až žokovité balvany. Památka byla vyhlášena roku 1950 a její výměra je 0,95 ha.

#### Památné stromy

- Jinan u gymnázia (k.ú. Třebíč)
- Čtyři duby v Bažantnici (k.ú. Týn u Třebíče)
- Dub v dubinách (k.ú. Podklášteří)
- Dub u Ptáčova (k.ú. Ptáčov)
- Skupina 3 dubů (k.ú. Pocoucov)
- Skupina 6 dubů (k.ú. Pocoucov)
- Valíčkův dub (k.ú. Račerovice)
- Dub u Palečkova mlýna (k.ú. Sokolí)
- Lípa na farní zahradě (k.ú. Podklášteří)
- Stromořadí u Bažantnice (k.ú. Podklášteří)
- Třešeň u Hošťanky (k.ú. Slavice)

Zdroj: <https://zivpro.trebic.cz/pamatne-stromy/>, ke dni 21. 6. 2023

### PŘÍRODNÍ PARK

#### Přírodní park Třebíčsko

Rozkládá se na cca 9 800 hektarech severně od Třebíče. Byl zřízen vyhláškou Okresního národního výboru v Třebíči v roce 1982 jako oblast klidu. Charakteristickým prvkem zdejší krajiny jsou velké balvany a balvanité ostrůvky, vzniklé zvětráváním trebičského žulosyenitového masívu, porostlé křovinami a stromy z nichž převažují borovice s břízou, lískou a lípou. Krajinu tvoří pestrá mozaika polí, střídajících se s loukami a pastvinami, remízky, drobnými lesíky, mezemi s porosty křovin, meandrujícími potoky a rybníky.

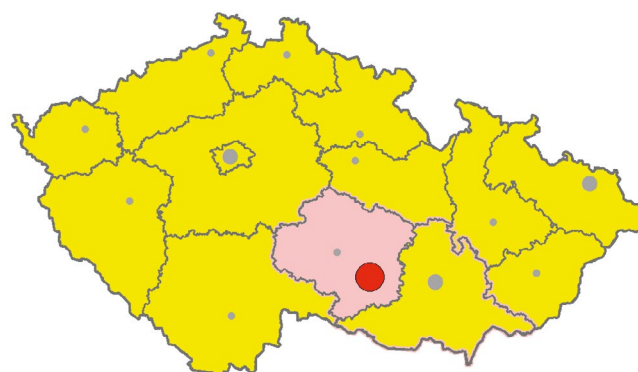
## VODSTVO

Území správního obvodu obce s rozšířenou působností Třebíč (dale též „ORP Třebíč“ nebo také „ORP“) patří k úmoří Černého moře. Největším tokem je řeka Jihlava s přítoky Oslavou a Rokytinou. Město Třebíč leží na řece Jihlavě, která tvoří pro město a jeho okolí přirozenou osu. Řeka pramení u obce Jihlávka v Jihlavských vrších a protéká dále Jihlavou, Třebíčí a Pohořelicemi, vlévá se do Novomlýnských nádrží, které leží na toku řeky Dyje.

## PŮDNÍ FOND V TŘEBÍČI

Na Třebíčsku převažují v rámci trebičského masívu hnědé půdy, lehčí, písčité s vyšším obsahem větších úlomků hornin, zejména jsou-li na syenitu. V oblastech rul a pararul se jedná o hnědé půdy těžší s vyšším obsahem jílovitě složky. Všechny tyto půdy mají řadu typů, závislých na pestrosti či jednotvárnosti podložních hornin, na stupni kyselosti, zvodnění a dalších místních faktorech. Orné půdy, tj. půdy zemědělsky již po staletí využívané a kultivované, zde mají hloubku nejvýše 20 cm, což zároveň svědčí o obtížnosti jejich kultivace.

Několic zemědělsky využívaných pozemků na území našeho města ohrožuje vodní eroze (zejména v k.ú. Třebíč a k.ú. Budíkovice), při které může docházet k procesu postupné degradace půdy, jež způsobuje omezení či úplnou ztrátu jejich produkčních schopností.



NUTS I	Česká republika
NUTS II	region soudržnosti Jihovýchod
NUTS III	kraj Vysočina
NUTS IV	okres Třebíč
NUTS V	město Třebíč

TAB. Č. 1: CELKOVÁ VÝMĚRA POZEMKŮ MĚSTA TŘEBÍČE

DRUHY POZEMKŮ (ha)	2017	2018	2019	2020	2021
<b>CELKOVÁ VÝMĚRA</b>	5 759,4	5 759,4	5 759,39	5 759,39	5 759,39
<b>Zemědělská půda</b>	3 588,5	3 585,2	3 582,6	3 581,8	3 578,2
Orná půda	3 021,1	3 018,3	3 014,6	3 014,2	3 010,6
Chmelnice	-----	-----	-----	-----	-----
Vinice	-----	-----	-----	-----	-----
Zahrada	188,4	188,1	188,2	187,9	187,9
Ovocný sad	6,9	6,9	7,0	7,0	7,0
Trvalý travní porost	372,1	371,8	372,8	372,7	372,7
<b>Nezemědělská půda</b>	2 170,8	2 174,2	2 176,8	2 177,6	2 181,2
Lesní pozemek	1 053,3	1 053,2	1 053,0	1 052,6	1 052,7
Vodní plocha	100,0	100,0	100,0	101,1	101,7
Zastavěná plocha a nádvoří	225,2	225,1	225,9	226,3	227,7
Ostatní plocha	792,4	795,8	797,9	797,6	799,0

Zdroj: ČSÚ, data z Veřejné databáze Vše o území, <https://vdb.czso.cz/vdbvo2/>, data k 31.12 daného roku

## 1.3\_ZÁKLADNÍ PŘEHLED ZA KRAJ VYSOČINA

Město Třebíč se nachází v kraji Vysočina, který je součástí regionu soudržnosti Jihovýchod. Ten je vymezen územím Jihomoravského kraje a Kraje Vysočina, jejichž územní vymezení je totožné s územními statistickými jednotkami NUTS II dle zákona č. 248/2000 Sb., o podpoře regionálního rozvoje, ve znění pozdějších změn. Kraj Vysočina je tvořen pěti okresy: Havlíčkův Brod, Jihlava, Pelhřimov, Třebíč a Žďár nad Sázavou.

<b>NUTS II Jihovýchod</b>	<b>31. 12. 2021</b>
<b>Počet obyvatel:</b>	<b>1 686 226</b>
<b>Rozloha NUTS II:</b>	<b>13 984 km<sup>2</sup></b>
<b>Hustota obyvatel na km<sup>2</sup>:</b>	<b>121,4</b>
<b>Počet obcí:</b>	<b>1 377</b>
<b>Největší obec:</b>	<b>Brno</b>

Zdroj: ČSÚ, Časové řady za region soudržnosti Jihovýchod, [www.czso.cz/csu/xj/casove-rady-za-region-soudrznosti-jihovychod](http://www.czso.cz/csu/xj/casove-rady-za-region-soudrznosti-jihovychod)



<b>Kraj Vysočina</b>	<b>31. 12. 2021</b>
<b>Počet obyvatel kraje:</b>	<b>503 738</b>
<b>Rozloha kraje:</b>	<b>6 796 km<sup>2</sup></b>
<b>Hustota obyvatel na km<sup>2</sup>:</b>	<b>74,9</b>
<b>Počet obcí:</b>	<b>704</b>
<b>Největší obec:</b>	<b>Jihlava</b>

Zdroj: ČSÚ, Časové řady za kraj, [www.czso.cz/csu/xj/casove\\_rady](http://www.czso.cz/csu/xj/casove_rady)

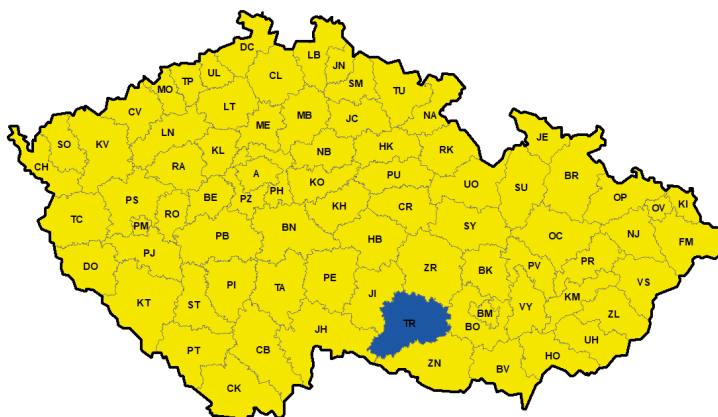
## 1.4\_ZÁKLADNÍ PŘEHLED ZA OKRES TŘEBÍČ

Okres Třebíč je tvořen územím 167 obcí. Ty pak teritoriálně spadají pod 3 obce s rozšířenou působností, a to:

**Třebíč**  
**Moravské Budějovice**  
**Náměšť nad Oslavou**

Okres Třebíč svou rozlohou 1 463 km<sup>2</sup> patří k velkým okresům (v kraji druhý největší), na druhé místo se řadí také hustotou osídlení 74,6 obyv./km<sup>2</sup>. Podle údajů ČSÚ k 31. 12. 2021 měl okres 109 183 obyvatel (čimž obsadil třetí místo v počtu obyvatel okresu v kraji). Největší obcí tohoto okresu je město Třebíč.

Zdroj: ČSÚ, Časová řada - vybrané ukazatele za okres Třebíč, [www.czso.cz/csu/xj/okres\\_trebic](http://www.czso.cz/csu/xj/okres_trebic)



## 1.5\_ZÁKLADNÍ PŘEHLED ZA ORP TŘEBÍČ

Město Třebíč vykonává na svém území samostatnou působnost a prostřednictvím městského úřadu rovněž působnost obce s pověřeným úřadem a obce s rozšířenou působností. Je tedy z pohledu výkonu veřejné správy obcí prvního, druhého a třetího stupně. V rámci působnosti obce s rozšířenou působností spravuje městský úřad území v dalších 92 obcích různých velikostí.

Územní obvod obce s rozšířenou působností Třebíč (93 obcí) se rozkládá na celkové ploše cca 838 km<sup>2</sup> a žilo v něm v roce 2017 celkem 74 805 obyvatel. V rámci daného území jsou 3 města (Třebíč, Jaroměřice nad Rokytnou a Hrotovice), největší z nich je Třebíč. Nejmenší obcí ORP je pak obec Horní Smrčné.

**Počet municipalit v ORP: 93**  
**Počet měst ORP: 3**  
 (Hrotovice, Třebíč, Jaroměřice n. Rokytnou)  
**Počet městysů v ORP: 8**  
 (Budišov, Dalešice, Heraldice, Okříšky, Opatov, Rokytnice n. Rokytnou, Stařeč, Vladislav)

**Počet obyvatel ORP: 73 157 obyvatel**  
**Z toho počet obyvatel ve městech: 40 184**  
**Podíl obyvatel ve městech: 56 %**  
**Rozloha ORP: 837 km<sup>2</sup>**

Zdroj: Malý lexikon obcí České republiky 2022, <https://www.czso.cz/csu/czso/maly-lexikon-obci-ceske-republiky-2022>

TAB. Č. 2: ZÁKLADNÍ CHARAKTERISTIKA SPRÁVNÍCH OBVODŮ OBCÍ S ROZŠÍŘENOU PŮSOBNOSTÍ KRAJE VYSOČINA

SPRÁVNÍ OBVOD	Rozloha (km <sup>2</sup> )	Počet obyvatel (rok 2018)	Počet obyvatel (rok 2022)	Hustota zalidnění (ob./km <sup>2</sup> ), rok 2018	Hustota zalidnění (ob./km <sup>2</sup> ), rok 2022	Počet obcí
Bystřice nad Pernštejnem	348	19 810	19 463	57	56	39
Havlíčkův Brod	646	52 329	52 820	83	84	57
Humpolec	228	17 568	17 710	77	78	25
Chotěboř	329	21 972	21 532	67	65	31
Jihlava	908	100 363	99 606	109	108	78
Moravské Budějovice	414	23 208	22 697	56	55	47
Náměšť nad Oslavou	211	13 413	13 329	63	63	27
Nové Město na Moravě	293	19 276	19 169	66	65	30
Pacov	235	9 485	9 207	40	39	24
Pelhřimov	827	45 090	44 654	54	54	71
Světlá nad Sázavou	291	19 771	19 340	68	67	32
Telč	291	12 981	12 809	45	44	45
Třebíč	837	74 805	73 157	89	87	93
Velké Meziříčí	473	36 116	36 332	76	77	57
Žďár nad Sázavou	464	42 729	42 200	93	91	48
Kraj Vysočina	6 795	508 916	504 025	72	74	704

Zdroj: Malý lexikon obcí České republiky 2018 a 2022, [www.czso.cz](http://www.czso.cz), data k 14. 12. 2018 a k 15. 12. 2022

## 1.6\_ZÁKLADNÍ PŘEHLED ZA MĚSTO TŘEBÍČ

Město Třebíč se nachází na obou březích řeky Jihlavy. Na celkové ploše 5 760 ha zde žije 34 451 obyvatel, převažují ženy. Počet obyvatel v poproduktivním věku převyšuje počet osob v předproduktivním věku, největší podíl na obyvatelstvu mají občané produktivního věku, tj. od 15 do 64 let (22 547 obyvatel). Město leží na významných silničních a železničních tazích, v blízkosti se nachází také dálnice D1 z Brna do Prahy. Pro občany je k dispozici síť školských, zdravotnických, volnočasových i sociálních zařízení. Město je napojeno na technickou a dopravní infrastrukturu. (Jednotlivé oblasti jsou rozepsány dále v textu Analytické části: Profilu města Třebíče podrobněji.)

Město Třebíč bylo důležitým regionálním (nejen okresním) centrem. Reformou veřejné správy přišlo o část významu, ale opětovnou centralizací některých institucí má potenciál zajistit služby pro větší spádové území (např. zdravotnictví, školství, sociální služby, kulturní a sportovní vyžití, atp.)



OBR. Č. 1: ČÁSTI MĚSTA TŘEBÍČE

### MĚSTSKÉ ČÁSTI A KATASTRÁLNÍ ÚZEMÍ MĚSTA TŘEBÍČE

Město Třebíč se dělí na 17 částí, z nichž 10 se nachází v městské zástavbě (v městských částech Borovina, Horka - Domky, Jejkov, Nové Dvory, Nové Město, Podklášteří, Stařečka, Týn, Vnitřní Město, Zámostí) a 7 částí v blízkém okolí (v místních částech Budíkovice, Pocoucov, Ptáčov, Račerovice, Řípv, Slavice, Sokolí). Nejrozsáhlejší částí města z hlediska rozlohy území jsou Slavice, nejmenší Zámostí. Nejvíce obyvatel žije v části Nové Dvory a nejméně v Řípvě.

Město Třebíč má 10 katastrálních území, z toho 3 v městské zástavbě (Třebíč, Podklášteří, Týn u Třebíče) a 7 v místních částech (Budíkovice, Pocoucov, Ptáčov, Račerovice, Řípv, Slavice, Sokolí).



OBR. Č. 2: KATASTRÁLNÍ ÚZEMÍ MĚSTA TŘEBÍČE

# 2. OBYVATELSTVO

## 2.1\_VÝVOJ OBYVATELSTVA

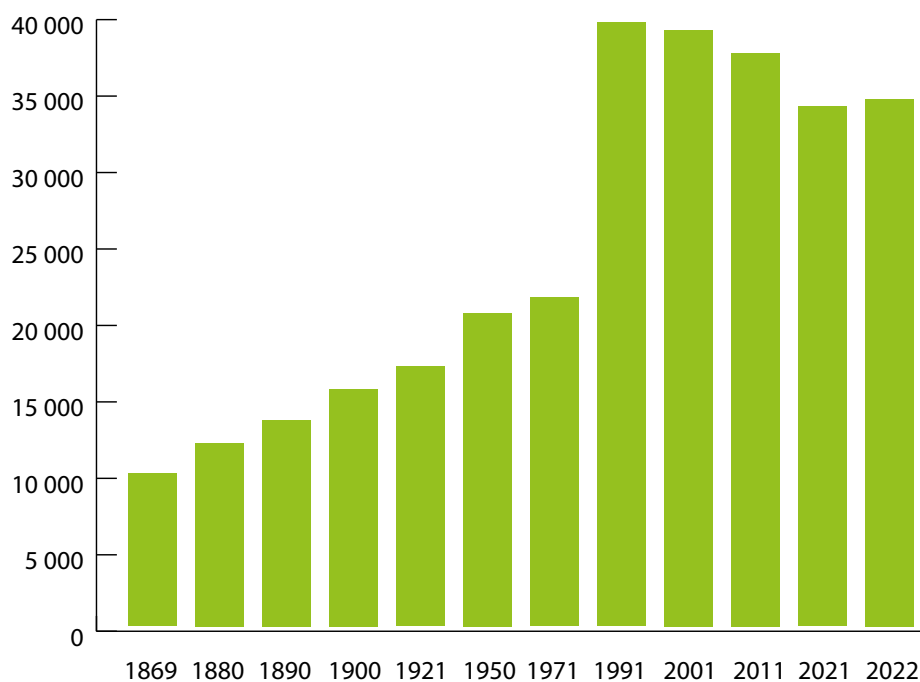
Ve vývoji počtu obyvatel města Třebíče a jeho okolí docházelo k pravidelnému růstu. Velký nárůst počtu obyvatel je patrný při srovnání údajů v letech 1971 a 1991, kdy se počet obyvatel města téměř zdvojnásobil. Při porovnání výsledků byl nárůst počtu obyvatel od roku 1869 do roku 2001 téměř čtyřnásobný. Od roku 1998 dochází k poklesu počtu obyvatel města. Na konci roku 2022 žilo ve městě Třebíči 34 712 obyvatel.

Za nejvýznamnější faktor ovlivňující vývoj počtu obyvatel obce je obvykle považována nabídka pracovních příležitostí v obci a regionu. Z ostatních faktorů je to především vybavenost, dopravní poloha zejména ve vazbě na velká města, obytné prostředí včetně životního prostředí, rekreační předpoklady obce a okolí.

TAB. Č. 3: VÝVOJ POČTU OBYVATEL VE MĚSTĚ TŘEBÍČI

ROK	Počet obyvatel
1869	10 328
1880	11 999
1890	13 726
1900	15 309
1921	17 191
1950	20 257
1971	21 846
1991	39 704
1996	39 816
1997	39 825
1998	39 856
1999	39 755
2000	39 709
2001	39 022
2002	38 963
2003	38 785
2004	38 715
2005	38 654
2006	38 596
2007	38 493
2008	38 362
2009	38 156
2010	37 836
2011	37 842
2012	37 434
2013	37 095
2014	36 880
2015	36 615
2016	36 330
2017	36 050
2018	35 691
2019	35 451
2020	34 866
2021	34 415
2022	34 712

GRAF Č. 1: VÝVOJ POČTU OBYVATEL VE MĚSTĚ TŘEBÍČI



Vysvětlivky ke grafu č. 1:

1869 - obyvatelstvo přítomné civilní

1880 až 1950 - obyvatelstvo přítomné

1961 až 1991 - obyvatelstvo bydlící (tj. hlášené v obci k trvalému pobytu)

2001 - obyvatelstvo bydlící (osoby s trvalým nebo dlouhodobým pobytém)

2011 - 2022 osoby s obvyklým pobytém

Zdroj: ČSÚ, [www.czso.cz](http://www.czso.cz), Vše o území, 2023

Zdroj: ČSÚ, Města a obce,  
[https://www.czso.cz/csu/xj/mesta\\_a\\_obce](https://www.czso.cz/csu/xj/mesta_a_obce), data k 31. 12. daného roku

## OBYVATELSTVO PODLE POHLAVÍ

Ženy jsou mezi obyvateli Třebíče zastoupeny o něco více než muži. Na konci roku 2014 bylo na tomto území evidováno žen o 930 více než mužů. Na konci roku 2018 se tento rozdíl snížil na 917 osob. Rok 2022 naopak ukazuje výrazný nárůst, kdy počet žen o 1 100 převyšuje počet mužů.

TAB. Č. 4: POČET MUŽŮ A ŽEN VE MĚSTĚ TŘEBÍČI

Rok	Celkem	Muži	%	Ženy	%
1991	39 704	19 369	48,8	20 335	51,2
1996	39 816	19 351	48,6	20 465	51,4
1997	39 825	19 360	48,6	20 465	51,4
1998	39 856	19 369	48,6	20 487	51,4
1999	39 755	19 329	48,6	20 426	51,4
2000	39 709	19 277	48,5	20 432	51,5
2001	39 022	18 885	48,4	20 137	51,6
2002	38 963	18 859	48,4	20 104	51,6
2003	38 785	18 772	48,4	20 013	51,6
2004	38 715	18 738	48,4	19 977	51,6
2005	38 654	18 717	48,4	19 937	51,6
2006	38 596	18 700	48,4	19 896	51,6
2007	38 493	18 618	48,4	19 875	51,6
2008	38 362	18 581	48,4	19 781	51,6
2009	38 156	18 516	48,5	19 640	51,5
2010	37 836	18 340	48,5	19 496	51,5
2011	37 842	18 459	48,7	19 383	51,3
2012	37 324	18 210	48,8	19 114	51,2
2013	37 095	18 089	48,8	19 006	51,2
2014	36 880	17 976	48,7	18 906	51,3
2015	36 641	17 853	48,7	18 788	51,3
2016	36 330	17 720	48,8	18 610	51,2
2017	36 050	17 564	48,7	18 486	51,3
2018	35 691	17 387	48,7	18 304	51,3
2019	35 451	17 283	48,8	18 167	51,2
2020	35 107	17 090	48,7	18 017	51,3
2021	34 415	16 687	48,5	17 728	51,5
2022	34 712	16 806	48,4	17 906	51,6

Zdroj: ČSÚ, [www.czso.cz](http://www.czso.cz), data k 31. 12. daného roku

## OBYVATELSTVO PODLE VĚKU

Na konci roku 2022 žilo ve městě 21 953 osob ve věku 15-64 let, tedy v produktivním věku. To představuje 63,2 % na celkovém počtu obyvatelstva města. Pozvolna dochází k poklesu osob v předproduktivním věku a růstu osob v postproduktivním věku. Právě nárůst počtu osob v postproduktivním věku je charakteristický pro většinu území ČR. K základním demografickým ukazatelům, kterými lze hodnotit věkovou strukturu populace, patří index stáří. Jeho hodnota určuje poměr počtu obyvatel v tzv. poproduktivní věkové kategorii (65 let a více) k počtu obyvatel mladších 15 let (předproduktivní složka populace).

TAB. Č. 5: VĚKOVÁ STRUKTURA OBYVATELSTVA MĚSTA TŘEBÍČE DLE VĚKOVÝCH SKUPIN A PODÍL JEDNOTLIVÝCH VĚKOVÝCH SKUPIN NA CELKOVÝ POČET OBYVATEL

Rok	0-14	% z Σ	15-64	% z Σ	65+	% z Σ	Σ	Index stáří
2001	6 820	17,5	28 027	71,8	4 175	10,7	39 022	61,2
2002	6 616	17,0	28 079	72,1	4 268	11,0	38 963	64,5
2003	6 326	16,2	28 140	72,2	4 319	11,1	38 785	68,3
2004	6 089	15,7	28 195	72,7	4 431	11,4	38 715	72,8
2005	5 881	15,2	28 212	72,9	4 561	11,8	38 654	77,6
2006	5 665	14,7	28 238	73,1	4 693	12,1	38 596	82,8
2007	5 599	14,5	28 095	73,0	4 799	12,5	38 493	85,7
2008	5 442	14,2	27 929	72,8	4 991	13,0	38 362	91,7
2009	5 378	14,1	27 632	72,4	5 146	13,5	38 156	95,7
2010	5 314	14,0	27 257	72,0	5 265	13,9	37 836	99,1
2011	5 347	14,2	26 753	71,2	5 475	14,6	37 575	102,4
2012	5 333	14,3	26 317	70,5	5 674	15,2	37 324	106,4
2013	5 264	14,2	25 947	69,9	5 884	15,9	37 095	111,8
2014	5 316	14,4	25 482	69,1	6 082	16,5	36 880	114,4
2015	5 360	14,6	24 959	68,1	6 322	17,3	36 641	118,0
2016	5 297	14,6	24 454	67,3	6 579	18,1	36 330	124,2
2017	5 265	14,6	23 965	66,5	6 820	18,9	36 050	129,5
2018	5 223	14,6	23 449	65,7	7 019	19,7	35 691	134,4
2019	5 188	14,6	23 014	64,9	7 249	20,5	35 451	139,7
2020	5 117	14,6	22 547	64,2	7 443	21,2	35 107	145,5
2021	5 010	14,6	21 809	63,4	7 596	22,0	34 415	151,6
2022	5 017	14,5	21 953	63,2	7 742	22,3	34 712	154,3

Zdroj: ČSÚ, [www.czso.cz](http://www.czso.cz), data k 31. 12. daného roku

TAB. Č. 6: STRUKTURA OBYVATEL MĚSTA TŘEBÍČE V OBDOBÍ 2021

	Celkem	Muži	Ženy
<b>Počet obyvatel</b>	34 415	16 687	17 728
<b>v tom ve věku (let)</b>	0-14	2 564	2 446
	15-64	10 913	10 896
	65 a více	3 210	4 386
<b>Průměrný věk (let)</b>	44,3	42,6	45,9

Zdroj: ČSÚ, [www.czso.cz](http://www.czso.cz), data z Veřejné databáze, data k 31. 12. 2021



## OBYVATELSTVO PODLE RODINNÉHO STAVU

Podle Sčítání lidu, domů a bytů z roku 2021 (SLBD 2021) je v Třebíči nejvíce obyvatel města žijících v manželství, svobodných je pouze o 57 méně. Ve sčítání převyšoval stav ženatých a vdaných svobodné o 774 obyvatel. Za 10 let došlo lehce ke zvýšení ovdovělých a rozvedených obyvatel města.

TAB. Č. 7: PODLE RODINNÉHO STAVU VE MĚSTĚ TŘEBÍČI

Rodinný stav	2021		2011	
	Počet	Podíl v %	Počet	Podíl v %
Ženatý, vdaná	13 731	39,95	15 721	41,28
Rozvedený, rozvedená	4 453	12,96	4 117	10,81
Svobodný, svobodná	13 637	39,79	14 947	39,25
Ovdovělí, ovdovělé	2 428	7,06	2 381	6,25
Neuvedeno	82	0,24	918	2,41
<b>Celkem</b>	<b>34 368</b>	<b>100,00</b>	<b>38 084</b>	<b>100,00</b>

Zdroj: SLDB 2021, [www.czso.cz](http://www.czso.cz)

TAB. Č. 8: POHYB OBYVATELSTVA VE MĚSTĚ TŘEBÍČI V OBDOBÍ 2021

	Celkem	Muži	Ženy
Živě narození	307	155	152
Zemřelí	431	224	207
Přirozený přírůstek	-124	-69	-55
Přistěhovalí	438	205	233
Vystěhovalí	765	373	392
Přírůstek	-327	-168	-159
<b>Celkový přírůstek</b>	<b>-451</b>	<b>-237</b>	<b>-214</b>
Sňatky	160	-	-
Rozvody	58	-	-

Zdroj: ČSÚ, [www.czso.cz](http://www.czso.cz), data z Veřejné databáze, za období 2021

Podle údajů Veřejné databáze ČSÚ bylo v Třebíči zaznamenáno v roce 2021 celkem 307 živě narozených osob. Počet zemřelých byl ve stejném území a období 431 osob. Podle tohoto zdroje počet zemřelých převýšil počet narozených dětí. V uvedeném roce se do města přistěhovalo 438 osob a vystěhovalo se z něj 765 obyvatel. Celkově pokračoval trend úbytku obyvatelstva ve městě Třebíči. Ve sledovaném období bylo ve městě Třebíči celkem 160 sňatků a 58 rozvodů.

## 2.2\_VZDĚLANOST

### VZDĚLANOSTNÍ STRUKTURA OBYVATEL

Ze Sčítání lidu, domů a bytů 2021 vyplynulo, že Třebíč má největší podíl obyvatel se středním vzděláním s maturitou. Každý osmý občan města absolvoval pouze základní školu a každý šestý dosáhl vysokoškolského vzdělání.

TAB. Č. 9: OBYVATELSTVO PODLE NEJVYŠŠÍHO UKONČENÉHO VZDĚLÁNÍ

		Město Třebíč	Kraj Vysočina	Česká republika
Obyvatelstvo ve věku 15 a více let		29 209	418 463	8 832 407
z toho: nejvyšší ukončené vzdělání	základní vč. neukončeného	3 461	51 793	1 107 860
	střední vč. vyučení (bez maturity)	9 279	153 400	2 736 983
	úplné střední (s maturitou) a vyšší odborné včetně nástavbového	9 739	130 037	2 729 091
	vyšší odborné, konzervatoř	422	6 922	138 588
	vysokoškolské	5 092	56 276	1 552 407
	bez vzdělání	118	2 045	56 100
nezjištěno		1 098	17 990	511 378

Zdroj: SLDB 2021, www.czso.cz

## 2.3\_OBYVATELSTVO PODLE NÁBOŽENSKÉHO VYZNÁNÍ A NÁRODNOSTI

### NÁBOŽENSKÉ VYZNÁNÍ

Jedna třetina obyvatel se považuje za ateisty. V podmínkách České republiky se jedná o běžný jev. Nejvíce lidí se hlásí k římskokatolické církvi, ostatní církve a náboženské společnosti mají nižší procentuální zastoupení věřících osob, hlásících se k církvi nebo náboženské společnosti.

TAB. Č. 10: OBYVATELSTVO MĚSTA TŘEBÍČE PODLE NÁBOŽENSKÉHO VYZNÁNÍ V POROVNÁNÍ S KRAJEM VYSOČINA A ČR

		Město Třebíč		Kraj Vysočina		ČR	
		abs.	v %	abs.	v %	abs.	v %
Věřící - nehlásící se k církvi, náboženské společnosti		3 376	9,82	49 019	9,86	1 374 285	13,06
Věřící - hlásící se k církvi, náboženské společnosti		5 450	15,86	103 776	20,85	960 201	9,12
z toho	Církev římskokatolická	3 439	63,10	67 695	65,23	741 019	77,17
	Církev československá husitská	60	1,10	620	0,60	23 610	2,46
	Českobratrská církev evangelická	167	3,06	2 867	2,76	32 577	3,39
Bez náboženské víry		15 589	45,36	189 326	38,04	5 027 141	47,77
Neuvedeno		9 953	28,96	155 543	31,25	3 162 540	30,05
Obyvatelstvo celkem		34 368	100,00	497 661	100,00	10 524 167	100,00

Zdroj: SLDB 2021, www.czso.cz

### NÁRODNOSTNÍ SKLADBA OBYVATELSTVA

Nejpočetnější národnostní skupinu tvoří česká národnost. Hlásí se k ní téměř 57 % obyvatel města. Druhou nejpočetnější národnostní skupinou jsou Moravané (hlásí se k ní každý osmý obyvatel). Ostatní národnosti menší jsou zastoupeny pouze minimálně.

TAB. Č. 11: OBYVATELSTVO MĚSTA TŘEBÍČE DLE NÁRODNOSTI

Národnost	2021		2011		2001	
	abs.	v %	abs.	v %		
česká	19 549	56,88	21 245	57,42	33 746	86,48
moravská	2 891	8,41	5 266	14,23	3 641	9,33
slovenská	148	0,43	250	0,68	335	0,86
romská	21	0,06	16	0,04	43	0,11
polská	12	0,03	15	0,04	23	0,06
německá	11	0,03	7	0,02	15	0,04
slezská	4	0,01	2	0,01	7	0,02
ruská	8	0,02	-	-	-	-
ukrajinská	61	0,18	-	-	-	-
vietnamská	64	0,19	-	-	-	-
neuvedeno	11 599	33,75	10 197	27,56	905	2,32
Celkem	34 368	100,00	36 998	100,00	39 021	100,00

Zdroj: SLDB 2001, 2011, 2021, www.czso.cz

## 2.4\_POHYB OBYVATELSTVA

Vývoj počtu obyvatel není ovlivněn pouze přirozenou změnou, ale také migrací, tedy počtem přistěhovalých a těch, co se naopak odstěhovali jinam. Velký příliv obyvatel v letech 1981-1983 byl zapříčiněn výstavbou Jaderné elektrárny Dukovany.

### MIGRACE OBYVATELSTVA - PŘÍRŮSTEK STĚHOVÁNÍM

V tabulkách níže bylo ve sledovaném období zachyceno záporné saldo mezi počtem osob, které se přistěhovaly a osob, které se odstěhovaly. Trvale počet přistěhovalým osob klesá. Za sledované období se nejvíce osob přistěhovalo 531 lidí v roce 2008 a odstěhovalo se nejvíce 829 osob ve stejném roce.

TAB. Č. 12: POČET VYSTĚHOVALÝCH A PŘISTĚHOVALÝCH VE MĚSTĚ TŘEBÍČI

		Rok												
		2010	2011	2012	2013	2014	2015	2016	2017	2018	2019	2020	2021	2022
Celkem	Př	439	376	445	490	497	411	392	359	300	285	260	265	226
	Vy	793	699	752	743	742	692	699	636	747	708	679	745	647
Saldo	Př-Vy	-354	-327	-307	-253	-245	-281	-307	-277	-447	-423	-419	-480	-421

Zdroj: Městský úřad Třebíč, oddělení matrik a evidence obyvatel, 2023

### NAROZENÍ A ZEMŘELÍ VE MĚSTĚ - PŘIROZENÝ PŘÍRŮSTEK

Významný vliv na změny stavu obyvatelstva má také ukazatel počtu narozených a zemřelých osob. Ve sledovaných letech se ve městě narodilo nejvíce osob v roce 2008 (462 osob). Největší počet úmrtí byl zaznamenán v roce 2021 (420 osob) a 2020 (408 osob), což byly roky pandemie nemoci Covid 19.

TAB. Č. 13: POČET NAROZENÝCH A ZEMŘELÝCH VE MĚSTĚ TŘEBÍČI

		Rok												
		2010	2011	2012	2013	2014	2015	2016	2017	2018	2019	2020	2021	2022
Celkem	Na	374	375	327	312	335	301	307	344	330	319	330	276	252
	Ze	340	328	383	336	365	367	337	352	345	327	408	420	388
	Na-Ze	34	47	-56	-24	-30	-66	-30	-8	-15	-8	-78	-144	-136

Zdroj: Městský úřad Třebíč, oddělení matrik a evidence obyvatel, 2023

### CELKOVÝ PŘÍRŮSTEK OBYVATEL

Celkový růst (úbytek) populace je výsledkem kombinace především následujících čtyř charakteristik pohybu obyvatelstva. Významnými ukazateli jsou součet počtu živě narozených a přistěhovalých obyvatel do daného regionu, od něhož je třeba odečíst počet zemřelých a vystěhovalých osob. V letech 2008 až 2022 se počet obyvatel snížil. Hlavním důvodem je skutečnost, že převažuje počet osob, které se vystěhovaly, nad počtem osob, které se do města přistěhovaly. Počet zemřelých od roku 2012 převyšoval podle uvedeného zdroje počet narozených.

TAB. Č. 14: CELKOVÝ PŘÍRŮSTEK VE MĚSTĚ TŘEBÍČI

		Rok												
		2010	2011	2012	2013	2014	2015	2016	2017	2018	2019	2020	2021	2022
Celkem	Př-Vy	-354	-323	-307	-253	-245	-281	-307	-277	-447	-423	-419	-480	-421
	Na-Ze	34	47	-56	-24	-30	-66	-30	-8	-15	-8	-78	-144	-136
	CP	-320	-276	-363	-277	-275	-347	-337	-285	-462	-431	-497	-524	-557

Zdroj: Městský úřad Třebíč, oddělení matrik a evidence obyvatel, 2023

## 2.5\_DOMÁCNOSTI A BYDLENÍ VE MĚSTĚ

### POČTY DOMÁCNOSTÍ VE MĚSTĚ

Při Sčítání lidu, domů a bytů v roce 2021 (SLDB 2021) bylo zjištěno, že ve městě je 15 788 bytových domácností, toto číslo roste každých 10 let zhruba o tisíc jednotek (v roce 2001 13 865, v roce 2011 už 14 779).

TAB. Č. 15: BYTOVÉ DOMÁCNOSTI VE MĚSTĚ TŘEBÍČI

Rodinné domácnosti	tvořené 1 rodinou	9 461
	tvořené 2 a více rodinami	176
	celkem	9 637
Nerodinné domácnosti	jednotlivců	5 933
	vícečlenné	218
	celkem	6 151
Domácnosti celkem		15 788

Zdroj: SLDB 2021, www.czso.cz

TAB. Č. 16: DOMÁCNOSTI TVOŘENÉ JEDNOU RODINOU PODLE TYPU DOMÁCNOSTI VE MĚSTĚ TŘEBÍČI

Úplné rodiny	manželské páry	6 275
	faktická manželství	1 440
	registrovaná partnerství	2
	faktická partnerství	13
	celkem	7 730
Neúplné rodiny	osamělý otec	245
	osamělá matka	1 485
	celkem	1 731
Rodinné domácnosti celkem		9 461

Zdroj: SLDB 2021, www.czso.cz

### BYTOVÝ FOND

Při Sčítání lidu, domů a bytů 2021 (SLDB 2021) bylo ve městě Třebíči registrováno 14 887 trvale obydlených a 1931 neobydlených bytů.

TAB. Č. 17: BYTOVÝ FOND MĚSTA TŘEBÍČE DLE PRÁVNÍHO DŮVODU UŽÍVÁNÍ

BYTOVÝ FOND		2021	2011	2001
Byty celkem		16 818	-	14 950
Obydlené byty celkem		14 887	14 779	13 865
z toho	ve vlastním domě	3 655	3 746	3 660
	v osobním vlastnictví	7 164	6 024	4 238
	nájemní	1 969	2 340	1 810
	družstevní	63	1 474	3 526
	bezplatné užívání bytu	1 004	-	-
	jiný důvod užívání bytu	383	-	-
	nezjištěno	649	-	-

Zdroj: SLDB 2021, 2011, 2001, www.czso.cz

### BYTOVÉ JEDNOTKY VE VLASTNICTVÍ MĚSTA TŘEBÍČE

Město Třebíč vlastnilo k 31. 12. 2014 na území města 510 bytových jednotek s celkovou plochou 23 621 m<sup>2</sup>. Průměrná roční cena za pronájem bez služeb činila 429 Kč/m<sup>2</sup>. Na konci roku 2014 bylo evidováno 60 žádostí o pronájem bytu ve vlastnictví města.

Město Třebíč vlastnilo k 07. 10. 2019 na území města 502 bytových jednotek s celkovou plochou 23 220 m<sup>2</sup>. Průměrná roční cena za pronájem bez služeb činila 495 Kč/m<sup>2</sup>. Ke dni 07. 10. 2019 bylo evidováno 124 žádostí o pronájem bytu ve vlastnictví města.

Město Třebíč vlastní k 06. 02. 2023 487 bytových jednotek s celkovou plochou 24 004 m<sup>2</sup>. Průměrná roční cena za pronájem bez služeb činila 627 Kč/m<sup>2</sup>. A ke stejnému datu bylo evidováno 123 žádostí o pronájem bytu ve vlastnictví města.

### DOMOVNÍ FOND

Domovní fond města Třebíče tvořilo při Sčítání lidu, domů a bytů 2021 (SLDB 2021) 4 916 obydlených domů. Z nich 4 034 bylo domů rodinných.

TAB. Č. 18: DOMOVNÍ FOND V TŘEBÍČI

Domovní fond	2021	2011	2001	
Domy celkem	5 513	5 304	4 895	
Obydlené	4 916	4 783	4 448	
z toho	rodinné domy	4 034	3 875	3 600
	bytové domy	790	813	767
	ostatní	92	-	-
Neobydlené	-	516	447	

Zdroj: SLDB 2021, 2011, 2001, www.czso.cz

Nejčastěji jsou obydlené domy ve vlastnictví soukromých osob. Další výrazné zastoupení mají domy ve společném vlastnictví – společenství vlastníků jednotek (SVJ). Bytových domů ve vlastnictví města a státu je v Třebíči nižší počet než ve vlastnictví fyzických osob.

TAB. Č. 19: OBYDLENÉ DOMY V TŘEBÍČI DLE VLASTNICTVÍ

Forma vlastnictví	2021	2011	2001
Fyzická osoba	4 016	3 722	3 585
Obec, stát	49	76	115
Bytové družstvo	3	84	302
Spoluvlastnictví vlastníků bytů (jednotek)	772	630	-
Kombinace vlastníků	12	271	-
Obydlené domy celkem	4 916	4 783	4 448

Zdroj: SLDB 2021, 2011, 2001, www.czso.cz

TAB. Č. 20: DOKONČENÉ BYTY

Dokončené byty	Byty celkem	v rodinných domech	v bytových domech
2014	20	18	-
2015	13	13	-
2016	14	13	-
2017	16	16	-
2018	84	34	-
2019	102	19	43
2020	30	18	-
2021	92	14	63

Podle údajů Veřejné databáze ČSÚ bylo ve sledovaných letech v Třebíči dokončeno nejvíce bytů v roce 2019, kdy bylo dokončeno celkem 102 bytů, z toho 19 v rodinných domech a 43 v bytových domech.

Zdroj: ČSÚ, [www.czso.cz](http://www.czso.cz), data z Veřejné databáze, data 2014-2021

## 2.6\_OBYVATELSTVO A PRACOVNÍ SÍLA

Z celkového počtu 34 368 obyvatel města dle Sčítání lidu, domů a bytů 2021 (SLDB 2021) bylo 52,31 % ekonomicky aktivních.

TAB. Č. 21: OBYVATELSTVO PODLE EKONOMICKÉ AKTIVITY

Skupina obyvatelstva	2021		2011		2001	
	abs.	v %	abs.	v %	abs.	v %
Obyvatelstvo celkem	34 368	100,00	36 998	100,00	39 021	100,00
Ekonomicky aktivní	17 979	52,31	18 741	50,65	20 473	52,69
z toho						
zaměstnaní	17 005	94,58	16 448	87,8	18 148	88,64
nezaměstnaní	974	5,42	2 293	12,2	2 325	12,81
Ekonomicky neaktivní	16 180	47,08	18 257	49,35	18 384	47,11
Nezjištěno	209	0,61	-	-	-	-

Zdroj: SLDB 2001, 2011, 2021, [www.czso.cz](http://www.czso.cz)

Ekonomicky neaktivním obyvatelstvem jsou především důchodci a mládež. Nejvíce obyvatel v ekonomicky aktivní skupině dle Sčítání lidu, domů a bytů 2021 pracuje v oblasti průmyslu. Druhý nejvýznamnější sektor představují služby. Nejméně obyvatel pracovalo ve sledovaném časovém úseku v zemědělství, lesnictví a rybářství.

Ve struktuře hospodářství města má nejvýznamnější postavení oblast průmyslové výroby, a to jak z pohledu počtu pracovních míst, tak především vzhledem k počtu ekonomických subjektů. Druhým nejvýznamnějším sektorem z pohledu místní ekonomiky je sektor služeb. Oproti jiným městům má sektor služeb ve městě menší roli, což je ovlivněno přítomností průmyslových zaměstnavatelů.

TAB. Č. 22: POČET A PODÍL PRACUJÍCÍCH DLE ODVĚTVY

Odvětví	Počet pracujících	%
Průmysl (zahrnuje sekce B, C, D, E klasifikace CZ-NACE)	5 430	30,84
Velkoobchod, maloobchod, opravy a údržba motorových vozidel	1 997	11,21
Zdravotní a sociální péče	1 490	7,72
Vzdělávání	1 253	7,52
Stavebnictví	1 294	7,28
Doprava a skladování	655	3,73
Ubytování, stravování a pohostinství	506	2,23
Zemědělství, lesnictví a rybářství	360	1,40
Nezjištěno	147	11,08
Celkem	17 005	100,00

Zdroj: SLDB 2021, [www.czso.cz](http://www.czso.cz)

### DOJÍŽDĚNÍ ZA PRACÍ A DO ŠKOL

Podle Sčítání lidu, domů a bytů 2021 za zaměstnáním a do škol vyjíždí celkem 21 721 obyvatel města.

TAB. Č. 23: VYJÍŽDKA DO ZAMĚSTNÁNÍ A ŠKOL V TŘEBÍČI

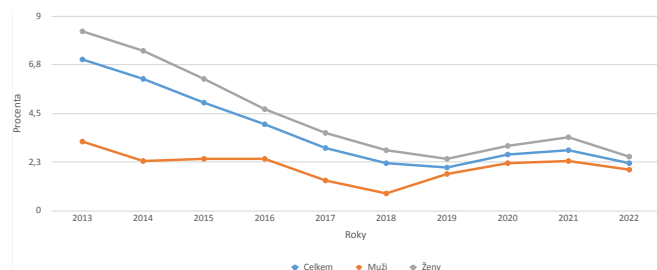
Vyjíždka	Počet osob		
	abs.	v %	
Podle místa pracoviště školy (u nepracujících žáků a studentů místo školy, u zaměstnaných (včetně pracujících žáků a studentů) místo pracoviště)	na adrese obvyklého pobytu	3 647	16,79
	na jiné adrese v obci obvyklého pobytu	9 536	43,90
	v jiné obci okresu	3 664	16,87
	v jiném okresu kraje	1 080	4,97
	v jiném kraji	1 286	5,92
	v zahraničí	195	0,90
	bez stálého pracoviště (pouze u zaměstnaných včetně pracujících žáků a studentů)	1 627	7,49
nezjištěno	686	3,16	
<b>Celkem</b>	<b>21 721</b>	<b>100,00</b>	

Zdroj: SLDB 2021, [www.czso.cz](http://www.czso.cz)

## 2.7\_NEZAMĚŠTNANOST

V červnu roku 2023 Úřad práce v Třebíči evidoval na okrese Třebíč 2 292 nezaměstnaných osob, což odpovídalo míře nezaměstnanosti 2,9 %. V rámci Kraje Vysočina jde o lehce zvýšenou hodnotu, ale v porovnání s údajem za ČR šlo o nižší hodnotu. Dle nejaktuálnějších dat z pravidelných statistik Ministerstva práce a sociálních věcí bylo ke dni 30. 06. 2023 v Třebíči evidováno 923 nezaměstnaných (z celkového počtu obyvatelstva ve věku 15-64, který činil 21 809 osob), což představuje 3,8% podíl nezaměstnaných osob ve městě Třebíči.

GRAF Č. 2: OBECNÁ MÍRA NEZAMĚŠTNANOSTI ČASOVÁ ŘADA ZA ČR



Zdroj: ČSÚ, [www.czso.cz](http://www.czso.cz), data z Veřejné databáze, data 2013-2022

TAB. Č. 24: AKTUÁLNÍ NEZAMĚŠTNANOST

Území	Počet uchazečů	Míra nezaměstnanosti v %
Město Třebíč	923	3,8
Okres Třebíč	2 292	2,9
Kraj Vysočina	8 876	2,4
Česká republika	249 792	3,4

Zdroj: MPSV, <https://www.mpsv.cz/web/cz/mesicni>, data k 30. 6. 2023

TAB. Č. 25: NEZAMĚŠTNANOST VE MĚSTĚ TŘEBÍČI

Stav k poslednímu dni v měsíci	Obyvatelstvo 15-64	Uchazeči o zaměstnání	z toho dosažitelní	Podíl nezaměstnaných osob v %	Volná místa
červen 2023	21 809	923	819	3,8	416
duben 2023	21 809	948	841	3,9	429
únor 2023	21 809	1 043	934	4,3	451
prosinec 2022	21 809	1 035	937	4,3	505

Zdroj: MPSV, <https://data.mpsv.cz/web/data>, Statistiky zaměstnanosti z územního hlediska, 2023

TAB. Č. 26: NEZAMĚŠTNANOST NA ÚZEMÍ OKRESU TŘEBÍČ

Stav k poslednímu dni v měsíci	Obyvatelstvo 15-64	Uchazeči o zaměstnání	z toho dosažitelní	Podíl nezaměstnaných osob v %	Volná místa
červen 2023	68 718	2 292	2 007	2,9	1 273
duben 2023	68 718	2 457	2 162	3,1	1 270
únor 2023	68 718	2 986	2 672	3,9	1 332
prosinec 2022	68 718	2 879	2 590	3,8	1 381

Zdroj: MPSV, <https://data.mpsv.cz/web/data>, Statistiky zaměstnanosti z územního hlediska, 2023

# 3. MÍSTNÍ EKONOMIKA

## 3.1\_PODNIKATELÉ

Strukturu hospodářství města Třebíče ovlivňuje mnoho faktorů, především přírodní podmínky, historický vývoj, struktura osídlení a geografická poloha. V průběhu 90. let minulého století prošla ekonomika města významnými transformačními změnami spojenými s privatizací a restrukturalizačními činnostmi. Ve většině původních podniků došlo k organizačním změnám. Poklesla průmyslová produkce, snížil se počet pracovníků v průmyslu. Na druhou stranu s rozvojem soukromého podnikání nově vznikla řada malých a středních firem, především v nevýrobní sféře, průmyslu a ve stavebnictví, což napomohlo diverzifikaci odvětví ekonomické základny města.

Historicky se město hospodářsky formovalo do začátku druhé světové války. Budován byl převážně průmysl strojírenský a kožedělný. Mezi významné podniky té doby patřily např. firmy Karla Budischowského nebo Hasskův podnik v židovské obci. Tomáš Baťa zakoupil roku 1931 závod bývalých Budischowského závodů, v roce 1936 zde vystavěl nejen závod obdobně jako ve Zlíně, ale také dělnickou kolonii v Borovině. Druhým obdobím, kdy došlo k dalšímu prudšímu rozvoji města, byla sedmdesátá léta. V tomto období se stalo výrazným impulsem rozvoje města budování nedaleké jaderné elektrárny Dukovany. Zatímco v Třebíči jsou soustředěny nejvýznamnější podniky, zemědělská činnost je provozována v přilehlých obcích.

TAB. Č. 27: SEZNAM EKONOMICKÝCH SUBJEKTŮ (PRÁVNICKÝCH OSOB) SE SÍDLEM V TŘEBÍČI A OKOLÍ (S EVIDOVANÝM POČTEM ZAMĚSTNANCŮ 50 A VÍCE)

Obchodní jméno	Sídlo	Ekonomické činnosti	Počet zaměstnanců dle RES
Nemocnice Třebíč, p.o.	Třebíč Purkyňovo nám. 133/2	Ústavní zdravotní péče.	1 000 - 1 499
ČEZ ENERGOSERVIS spol. s r.o.	Třebíč, Horka - Domky Bráfova 1371/16	Opravy a instalace strojů a zařízení. Shromáždění, sběr a odstraňování odpadů, úprava odpadů k dalšímu využití. Ostatní profesní, vědecké a technické činnosti. Výroba ostatních strojů a zařízení pro všeobecné účely. Architektonické a inženýrské činnosti a související technické poradenství. Výstavba bytových a nebytových budov. Silniční nákladní doprava. Výroba parních kotlů, kromě kotlů pro ústřední topení. Výroba nástrojů a nářadí. Výroba elektrických motorů, generátorů a transformátorů. Truhlářské práce. Nеспециализovaný velkoobchod. Pronájem a leasing ostatních strojů, zařízení a výrobků j. n. Praní a chemické čištění textilních a kožšinových výrobků.	500 - 999
I&C Energo a.s.	Třebíč, Borovina Pražská 684/49	Opravy strojů. Shromáždění, sběr a odstraňování odpadů, úprava odpadů k dalšímu využití. Informační činnosti. Ostatní profesní, vědecké a technické činnosti. Bezpečnostní a pátrací činnosti. Výroba konstrukčních kovových výrobků. Výroba radiátorů a kotlů k ústřednímu topení, kovových nádrží a zásobníků. Výroba elektronických součástí a desek. Demolice a příprava stavenišť. Zprostředkování velkoobchodu a velkoobchod v zastoupení. Vydávání knih, periodických publikací a ostatní vydavatelské činnosti. Činnosti v oblasti informačních technologií. Architektonické a inženýrské činnosti a související technické poradenství. Ostatní vzdělávání. Výstavba bytových a nebytových budov. Technické zkoušky a analýzy. Obrábění. Výroba komunikačních zařízení. Výroba měřicích, zkušebních a navigačních přístrojů. Výroba elektrických rozvodných a kontrolních zařízení. Elektrické instalace. Instalace vody, odpadu, plynu, topení a klimatizace. Nспециализovaný velkoobchod. Překladatelské a tlumočnické činnosti. Opravy počítačů a periferních zařízení.	500 - 999

TEDOM a.s.	Výčapy Výčapy 195	Výroba elektrických motorů, generátorů a transformátorů. Povrchová úprava a zušlechťování kovů; obrábění. Výroba nožářských výrobků, nástrojů a železářských výrobků. Výroba motorů a turbín, kromě motorů pro letadla, automobily a motocykly. Výroba, přenos a rozvod elektřiny. Výroba a rozvod tepla a klimatizovaného vzduchu, výroba ledu. Výstavba bytových a nebytových budov. Demolice a příprava stavenišť. Architektonické a inženýrské činnosti a související technické poradenství. Opravy výrobků pro osobní potřebu a převážně pro domácnost. Výroba motorových vozidel a jejich motorů. Rozvod plyných paliv prostřednictvím sítí. Sklenářské, malířské a natěračské práce. Pronájem a správa vlastních nebo pronajatých nemovitostí. Opravy strojů. Instalace průmyslových strojů a zařízení. Elektrické instalace. Instalace vody, odpadu, plynu, topení a klimatizace. Opravy a údržba motorových vozidel, kromě motocyklů. Silniční nákladní doprava. Účetní a auditorské činnosti; daňové poradenství. Činnosti v oblasti protipožární ochrany.	500 - 999
MĚSTO TŘEBÍČ, obec	Třebíč, Vnitřní Město Karlovo nám. 104/55	Všeobecné činnosti veřejné správy.	250 - 499
NUVIA, a. s.	Třebíč, Nové Dvory Modřínová 1094	Programování. Informační činnosti. Činnosti v oblasti informačních technologií. Architektonické a inženýrské činnosti a související technické poradenství. Reklamní činnosti. Opravy výrobků pro osobní potřebu a převážně pro domácnost. Technické zkoušky a analýzy. Ostatní výzkum a vývoj v oblasti přírodních a technických věd. Ostatní vzdělávání j. n.. Výroba zámků a kování. Výroba počítačů a periferních zařízení. Výroba komunikačních zařízení. Výroba měřicích, zkušebních a navigačních přístrojů. Výroba elektrických motorů, generátorů a transformátorů. Výroba ostatních elektrických zařízení. Instalace průmyslových strojů a zařízení. Instalace vody, odpadu, plynu, topení a klimatizace. Nеспециализovaný velkoobchod. Účetnické a auditorské činnosti; daňové poradenství.	250 - 499
2JCP Třebíč a.s.	Třebíč, Jejkov Průmyslová 162	Výroba parních kotlů, kromě kotlů pro ústřední topení. Výroba kovových konstrukcí a kovodělných výrobků, kromě strojů a zařízení. Výroba strojů a zařízení j. n.. Specializované stavební činnosti. Ubytování. Povrchová úprava a zušlechťování kovů; obrábění. Obrábění. Instalace průmyslových strojů a zařízení. Instalace vody, odpadu, plynu, topení a klimatizace. Silniční nákladní doprava. Účetnické a auditorské činnosti; daňové poradenství.	250 - 499
S.O.K. stavební, s.r.o.	Střítež, Průmyslová zóna Hrotovická 162	Výstavba bytových budov. Shromažďování, sběr a odstraňování odpadů, úprava odpadů k dalšímu využití. Výzkum a vývoj. Ostatní profesní, vědecké a technické činnosti. Výroba nožářských výrobků, nástrojů a železářských výrobků. Poradenství v oblasti řízení. Architektonické a inženýrské činnosti a související technické poradenství. Pronájem a správa vlastních nebo pronajatých nemovitostí. Výroba betonových výrobků pro stavební účely. Zprostředkování velkoobchodu a velkoobchod v zastoupení se dřevem a stavebními materiály. Silniční nákladní doprava. Pronájem a leasing ostatních strojů, zařízení a výrobků j. n.	250 - 499



ALTREVA spol. s r.o.	Třebíč, Nové Město Brněnská 331	Výroba ostatních svrchních oděvů. Velkoobchod a maloobchod s textilem. Výroba elektřiny, Silniční nákladní doprava.	100 - 199
Domov pro seniory Třebíč - Manž. Curieových, p. o.	Třebíč, Nové Dvory Manž. Curieových 603	Sociální péče v domovech pro seniory.	100 - 199
Domov pro seniory Třebíč, Koutkova - Kubešova, p. o.	Třebíč, Týn Koutkova 302	Sociální péče v domovech pro seniory.	100 - 199
ESKO-T s.r.o.	Třebíč, Jejkov Hrotovická 232	Úprava odpadů k dalšímu využití, kromě demontáže vraků, strojů a zařízení. Shromažďování a sběr odpadů, kromě nebezpečných. Úprava odpadů k dalšímu využití, kromě demontáže vraků, strojů a zařízení. Velkoobchod s odpadem a šrotem. Silniční nákladní doprava. Ostatní profesní, vědecké a technické činnosti j. n. Ostatní vzdělávání j. n.	100 - 199
Obchodní akademie Dr. Albína Bráfa, Hotelová škola a Jazyková škola s právem státní jazykové zkoušky Třebíč, p. o.	Třebíč - Jejkov Sirotní 63/4	Střední odborné vzdělávání na středních odborných školách. Střední odborné vzdělávání na učilištích. Vzdělávání v jazykových školách. Ubytování ve vysokoškolských kolejích, domovech mládeže. Stravování ve školních zařízeních, menzách.	100 - 199
MICo, spol. s r.o.	Třebíč - Stařečka Sucheniova 270/6	Výroba strojů a zařízení j. n.. Výroba kovových konstrukcí a kovodělných výrobků, kromě strojů a zařízení. Opravy a instalace strojů a zařízení. Povrchová úprava a zušlechťování kovů; obrábění. Výroba nožířských výrobků, nástrojů a železářských výrobků. Architektonické a inženýrské činnosti a související technické poradenství. Opravy výrobků pro osobní potřebu a převážně pro domácnost. Výstavba bytových a nebytových budov. Sladkovodní akvakultura Výroba parních kotlů, kromě kotlů pro ústřední topení. Ostatní zpracovatelský průmysl j. n.. Instalace průmyslových strojů a zařízení. Instalace vody, odpadu, plynu, topení a klimatizace. Nespecializovaný velkoobchod. Účetnické a auditorské činnosti; daňové poradenství.	100 - 199
SALLEKO, spol. s r.o.	Třebíč - Nové Dvory Cyrilometodějská 32/15	Ostatní specializované stavební činnosti j. n.. Ubytování. Výroba nožířských výrobků, nástrojů a železářských výrobků. Demolice a příprava stavenišť. Architektonické a inženýrské činnosti a související technické poradenství. Pronájem a leasing výrobků pro osobní potřebu a převážně pro domácnost. Ostatní vzdělávání. Výstavba bytových a nebytových budov. Pronájem a leasing ostatních výrobků pro osobní potřebu a převážně pro domácnost. Ostatní úklidové činnosti. Ostatní sportovní činnosti. Výroba ostatních kovodělných výrobků j. n.. Výroba elektrických motorů, generátorů a transformátorů. Instalace vody, odpadu, plynu, topení a klimatizace. Nespecializovaný velkoobchod. Silniční nákladní doprava. Skladování. Účetnické a auditorské činnosti; daňové poradenství.	100 - 199
Střední průmyslová škola Třebíč, p. o.	Třebíč - Nové Dvory Manž. Curieových 734	Střední odborné vzdělávání na středních odborných školách. Ubytování ve vysokoškolských kolejích, domovech mládeže. Stravování ve školních zařízeních, menzách	100 - 199
TIPAFROST, a.s.	Kožichovice Žďárského 188	Výroba zmrzliny. Výroba mléčných výrobků. Velkoobchod, kromě motorových vozidel. Maloobchod, kromě motorových vozidel. Silniční nákladní doprava. Skladování a vedlejší činnosti v dopravě.	100 - 199

TRADO-BUS, s.r.o.	Třebíč - Jejkov Průmyslová 159	Nepravidelná pozemní osobní doprava. Městská a příměstská pozemní osobní doprava. Meziměstská pravidelná pozemní osobní doprava. Velkoobchod a maloobchod; opravy a údržba motorových vozidel.	100 - 199
YASHICA s.r.o.	Kožichovice Žďárského 186	Reklamní činnosti. Informační a komunikační činnosti. Činnosti reklamních agentur. Fotografické činnosti. Překladačské a tlumočnické činnosti. Podpůrné činnosti pro scénická umění. Ostatní sportovní činnosti. Inženýrské činnosti a související technické poradenství. Skladování a vedlejší činnosti v dopravě. Instalace průmyslových strojů a zařízení. Výroba oděvů. Výroba papíru a výrobků z papíru.	100 - 199
ZMES, s. r. o.	Třebíč, Horka-Domky Sadová 829/1	Lesnictví a těžba dřeva. Výstavba inženýrských sítí pro elektřinu a telekomunikace. Lov a odchyt divokých zvířat a související činnosti. Výroba parních kotlů, kromě kotlů pro ústřední topení. Výroba měřících, zkušebních a navigačních přístrojů. Výroba elektrických motorů, generátorů a transformátorů. Instalace průmyslových strojů a zařízení. Výstavba bytových a nebytových budov. Architektonické a inženýrské činnosti a související technické poradenství. Poradenství v oblasti bezpečnosti a ochrany zdraví při práci. Poradenství v oblasti požární ochrany.	100 - 199
ARCHATT PAMÁTKY spol. s r.o.	Třebíč, Stařečka V. Nezvala 56/68	Architektonické činnosti. Výstavba bytových a nebytových budov. Velkoobchod a maloobchod; opravy a údržba motorových vozidel. Výroba nožářských výrobků, nástrojů a železářských výrobků. Truhlářské práce.	100 - 199
Brabec velkoobchod s.r.o.	Třebíč Pocoucov 83	Zprostředkování velkoobchodu a velkoobchod v zastoupení. Ostatní profesní, vědecké a technické činnosti. Poradenství v oblasti řízení. Pronájem a leasing výrobků pro osobní potřebu a převážně pro domácnost. Ostatní maloobchod s novým zbožím ve specializovaných prodejnách. Obrábění. Výroba zámků a kování. Nespecializovaný velkoobchod. Maloobchod s pohonnými hmotami ve specializovaných prodejnách. Ostatní maloobchod mimo prodejny, stánky a trhy. Stravování v restauracích, u stánků a v mobilních zařízeních. Zprostředkovatelské činnosti realitních agentur.	50 - 99
GUMOTEX Automotive Třebíč, s.r.o.	Kožichovice Žďárského 184	Zprostředkování velkoobchodu a velkoobchod v zastoupení. Nespecializovaný velkoobchod. Zprostředkovatelské činnosti realitních agentur. Správa nemovitostí na základě smlouvy nebo dohody. Poradenství v oblasti řízení.	50 - 99
Horácké kovodružstvo Třebíč	Třebíč, Horka-Domky Bráfova tř. 15/4	Výroba zámků a kování. Výroba nástrojů a nářadí. Výroba elektrických motorů, generátorů a transformátorů. Ostatní stavební instalace. Silniční nákladní doprava. Činnosti související s pozemní dopravou. Výroba ostatních kovodělných výrobků j.n. Opravy výrobků pro osobní potřebu a převážně pro domácnost. Výroba obuvi. Výroba pilařská a impregnace dřeva. Výroba ostatních dřevěných, korkových, proutěných a slaměných výrobků, kromě nábytku. Obrábění.	50 - 99

ODĚVA, VÝROBNÍ DRUŽSTVO	Třebíč, Nové Město Brněnská 331	Maloobchod v nespecializovaných prodejnách. Výroba ostatních svrchních oděvů. Ostatní zpracovatelský průmysl j. n. Výroba, obchod a služby neuvedené v přílohách 1 až 3 živnostenského zákona. Poradenství v oblasti řízení. Ostatní zpracovatelský průmysl j.n. Silniční nákladní doprava. Účetnické a auditorské činnosti; daňové poradenství.	50 - 99
Okresní soud v Třebíči	Třebíč, Horka-Domky Bráfova tř. 502/57	Činnosti v oblasti spravedlnosti a soudnictví.	50 - 99
Perfect Carpets s.r.o.	Třebíč, Borovina Řípkovská 968/32	Výroba ostatních textilií j. n. Nespecializovaný velkoobchod. Maloobchod v nespecializovaných prodejnách. Pronájem a správa vlastních nebo pronajatých nemovitostí.	50 - 99
SELVA SHOES s.r.o.	Třebíč, Borovina Tomáše Bati 1090	Výroba obuvi. Maloobchod v nespecializovaných prodejnách.	50 - 99
TIPA Telekom plus a.s.	Třebíč, Jejkov Hrotovická 169	Architektonické a inženýrské činnosti a související technické poradenství. Demolice a příprava stavenišť. Instalace vody, odpadu, plynu, topení a klimatizace. Opravy výrobků pro osobní potřebu a převážně pro domácnost. Elektrické instalace. Instalace průmyslových strojů a zařízení. Výroba, obchod a služby neuvedené v přílohách 1 až 3 živnostenského zákona. Bezpečnostní a pátrací činnost. Silniční nákladní doprava.	50 - 99
TES s.r.o.	Třebíč, Borovina Pražská 597/36	Výroba elektrických rozvodných a kontrolních zařízení. Výroba elektrických motorů, generátorů a transformátorů. Ostatní inženýrské činnosti a související technické poradenství j. n. Činnosti v oblasti informačních technologií. Technické zkoušky a analýzy. Ostatní výzkum a vývoj v oblasti přírodních a technických věd. Výzkum a vývoj v oblasti společenských a humanitních věd. Administrativní a kancelářské činnosti. Nespecializovaný velkoobchod. Opravy počítačů a periferních zařízení.	50 - 99
TTS energo s.r.o.	Třebíč, Jejkov Průmyslová 163	Instalace průmyslových strojů a zařízení. Výroba, přenos a rozvod elektřiny. Výroba a rozvod tepla a klimatizovaného vzduchu, výroba ledu. Výstavba bytových a nebytových budov. Instalace vody, odpadu, plynu, topení a klimatizace. Architektonické a inženýrské činnosti a související technické poradenství. Ostatní profesní, vědecké a technické činnosti. Výroba nožářských výrobků, nástrojů a železářských výrobků. Demolice a příprava stavenišť. Úklidové činnosti. Pronájem a správa vlastních nebo pronajatých nemovitostí. Výroba ostatních kovodělných výrobků j.n. Výroba elektrických rozvodných a kontrolních zařízení. Instalace průmyslových strojů a zařízení. Výroba elektřiny. Nespecializovaný velkoobchod. Silniční nákladní doprava. Nákup a následný prodej vlastních nemovitostí. Účetnické a auditorské činnosti; daňové poradenství.	50 - 99

UNICON, spol. s r.o.	Třebíč, Jejkov Hrotovická 190	Výroba kovových konstrukcí a jejich dílů. Výroba konstrukčních kovových výrobků. Povrchová úprava a zušlechťování kovů; obrábění. Výstavba bytových a nebytových budov. Silniční nákladní doprava. Inženýrské činnosti a související technické poradenství. Velkoobchod a maloobchod; opravy a údržba motorových vozidel. Výroba ostatních nekovových minerálních výrobků. Ostatní ubytování. Účetnické a auditorské činnosti; daňové poradenství. Ostatní úklidové činnosti.	50 - 99
„ZON“ spol. s r.o.	Třebíč - Stařečka V. Nezvala 79/34	Výroba nealkoholických nápojů; stáčení minerálních a ostatních vod do lahví. Výroba ovocných a zeleninových šťáv. Nespecializovaný velkoobchod.	50 - 99
Zájezdy.cz, a.s.	Třebíč, Horka-Domky Na Potoce 468/25	Činnosti cestovních agentur. Pronájem a správa vlastních nebo pronajatých nemovitostí.	50 - 99

Zdroj: Registr ekonomických subjektů, [https://www.info.mfcr.cz/ares/ares\\_es.html.cz](https://www.info.mfcr.cz/ares/ares_es.html.cz), ke dni 13. 04. 2023

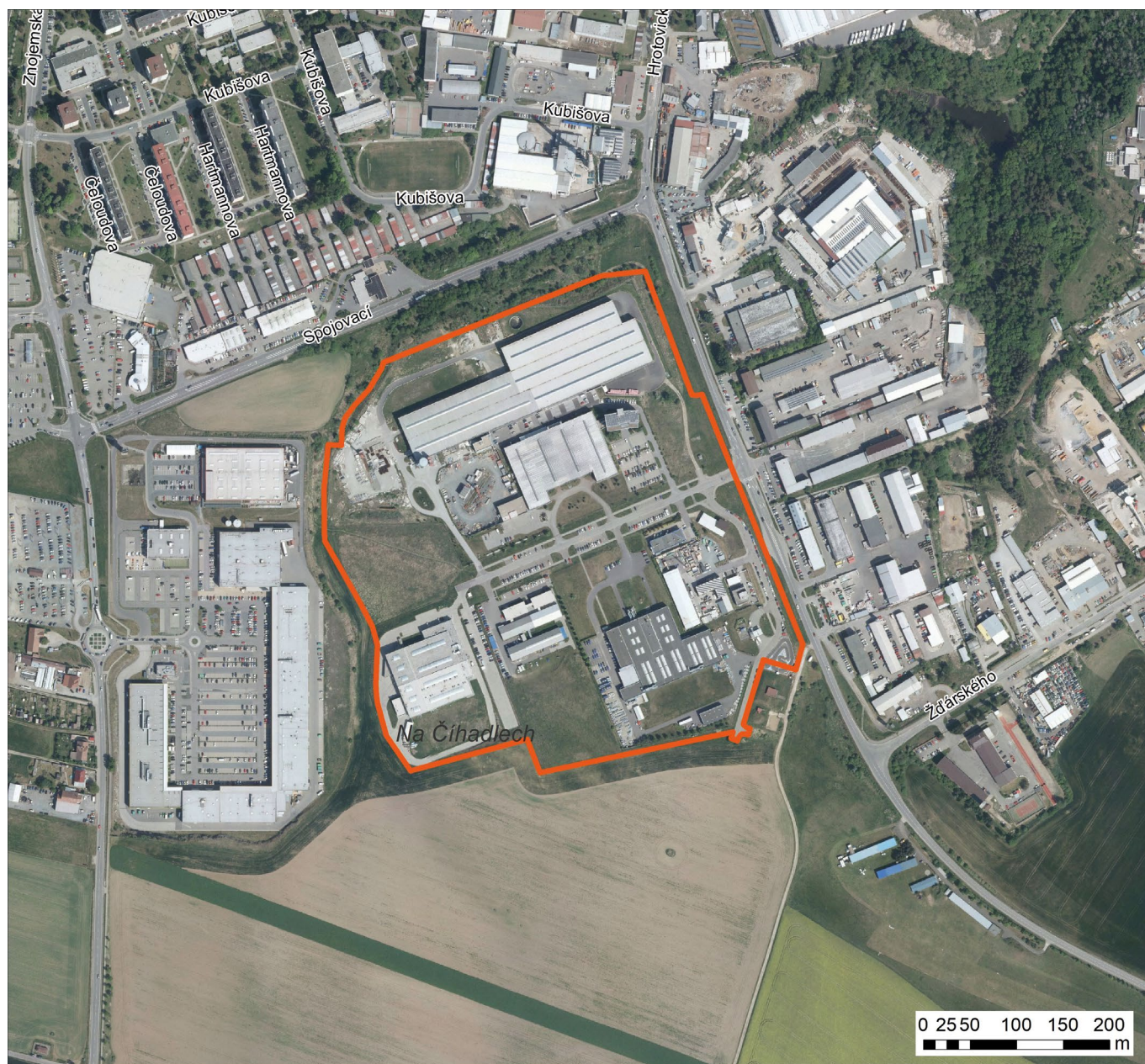
Kompletní výčet ekonomických činností uvedených subjektů je zveřejněn v Registru ekonomických subjektů (RES). V tomto registru bylo v Třebíči v dubnu 2023 evidováno velké množství ekonomických subjektů, u nichž je ve velikostní kategorii podle počtu zaměstnanců vykazován v RES údaj „neuveďeno“. Tento informační systém evidoval také v součtu nezanedbatelný počet subjektů v Třebíči, u nichž zaznamenal nižší počet než je 50 zaměstnanců. Celkem se jedná o vysoké množství subjektů, které v souhrnu tvoří nemalou část podílu na zaměstnanosti v Třebíči.

## 3.2\_PRŮMYSLOVÉ ZÓNY

### PRŮMYSLOVÁ ZÓNA HROTOVICKÁ

Na jižní straně města Třebíče je v ul. Hrotovická situována průmyslová zóna o rozloze 11,4 ha. Byla vybudována za pomoci dotací, podle podmínek Ministerstva pro místní rozvoj a Ministerstva průmyslu a obchodu. Území průmyslové zóny mohlo být v době udržitelnosti projektu využito pro účely zpracovatelského průmyslu vyjma oborů zaměřených na prvotní zpracování surovin a pro účely strategických služeb a v oblasti výzkumu a vývoje. Udržitelnost projektu již skončila a nemovitosti v průmyslové zóně lze využít k podnikání také v dalších oborech průmyslu.

OBR. Č. 3: PRŮMYSLOVÁ ZÓNA HROTOVICKÁ

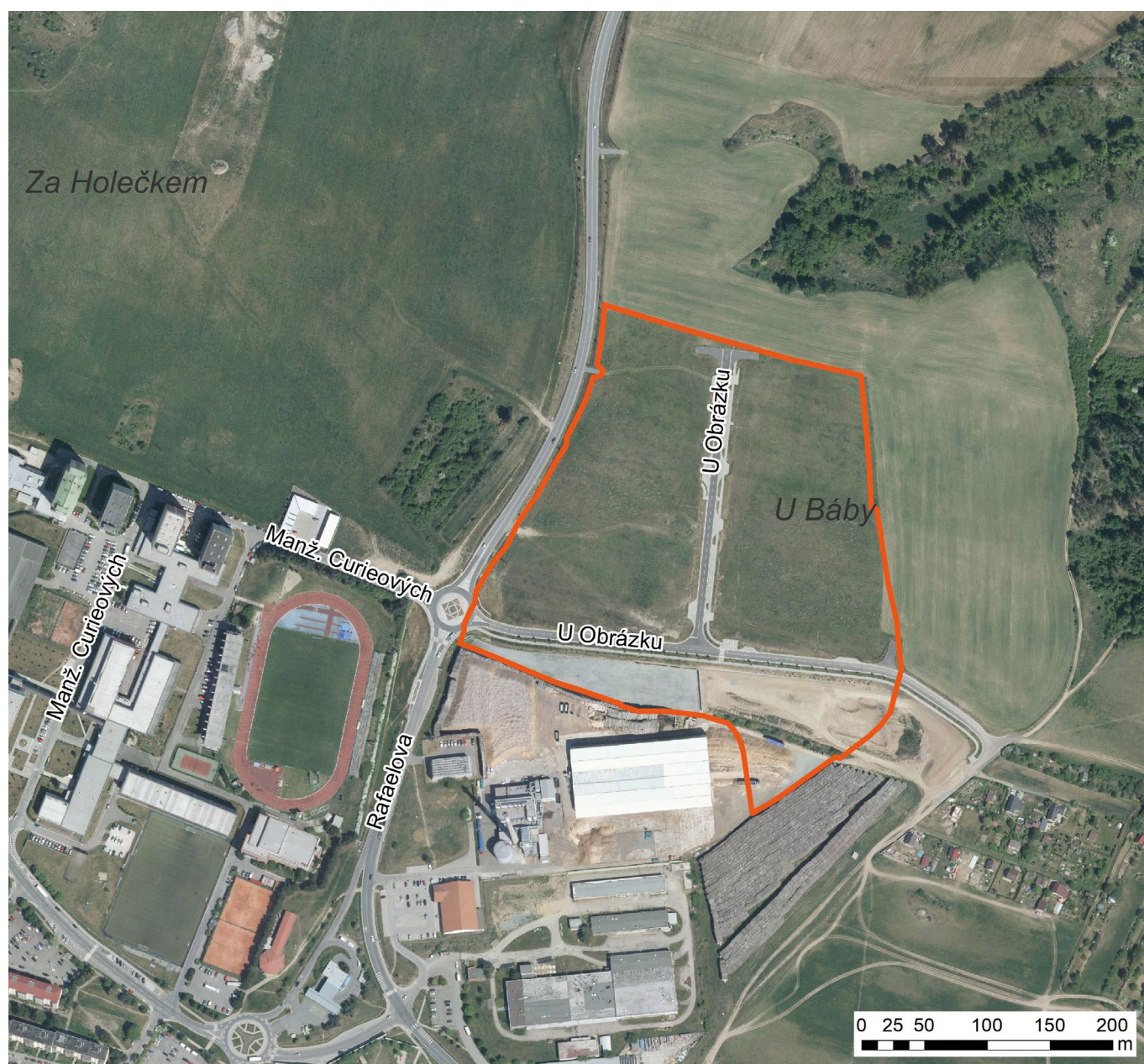


Zdroj: Odbor informatiky, správce GIS, 2023

## PRŮMYSLOVÁ ZÓNA RAFAELOVA I

V severní části města byly zasítovány pozemky nové průmyslové zóny sever - Rafaelova I. Byla vybudována dopravní a technická infrastruktura. Součástí řešení dopravní infrastruktury je komunikační systém umožňující připojení jednotlivých areálů na páteřní místní komunikace, napojení na silnici II/360, komunikace a chodníky. Technická infrastruktura zahrnuje dešťovou kanalizaci k odvodnění základního komunikačního systému, splaškovou kanalizaci, vodovod, STL plynovod, centrální zásobování teplem, energetickou síť VN, energetickou síť NN, VO, umožňující napojení budoucích vlastníků na tyto rozvody. Průmyslová zóna Rafaelova I je již plně obsazena.

OBR. Č. 4: PRŮMYSLOVÁ ZÓNA RAFAELOVA I

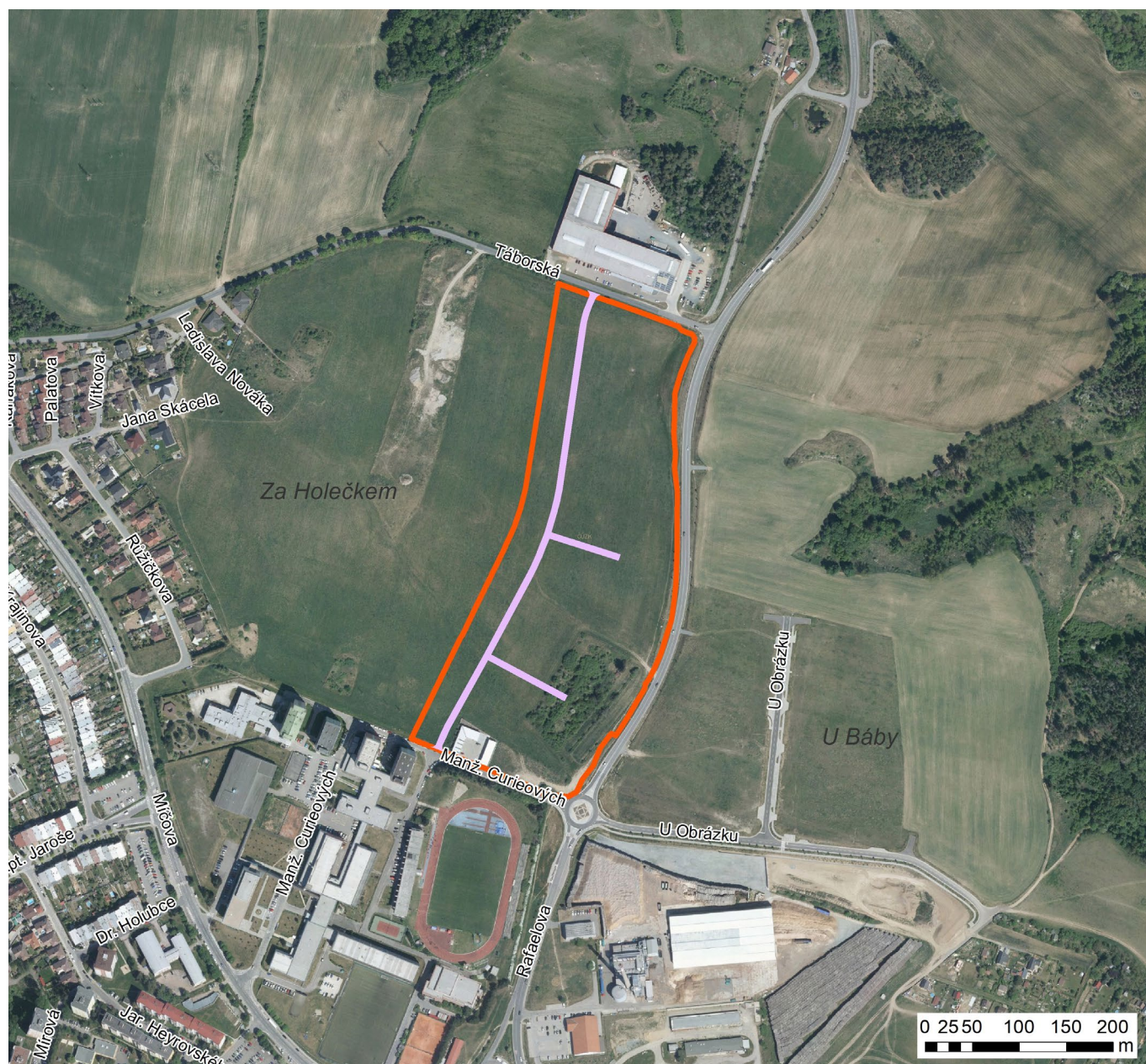


Zdroj: Odbor informatiky, správce GIS

## PRŮMYSLOVÁ ZÓNA RAFAELOVA II

Průmyslová zóna Rafaelova II se nachází po levé straně při silnici vedoucí z Třebíče do Pocoucova. Jedná se o plochu určenou pro výrobní aktivity v oborech zpracovatelského průmyslu. Plocha výroby je oddělena od navazující plochy pro bydlení izolačním pásmem zeleně. Průmyslová zóna navazuje na plochy stávajících průmyslově a energeticky využívaných areálů. Pro lokalitu je zpracována územní studie Průmyslová zóna Rafaelova II, kde jsou uvedeny podrobné podmínky využití zóny. Lokalita se bude nabízet k prodeji pravděpodobně v letech 2025-2026. Celková plocha zóny je 9 ha. Umístění zóny je velmi atraktivní pro budoucí investory hlavně z pohledu logistického napojení na dálnici D1 – průmyslová zóna je situována na severním okraji města a je přístupná ze silnice II/360 propojující města Třebíč a Velké Meziříčí (nájezd na dálnici D1 v dosahu do 20 km).

OBR. Č. 5: PRŮMYSLOVÁ ZÓNA RAFAELOVA II

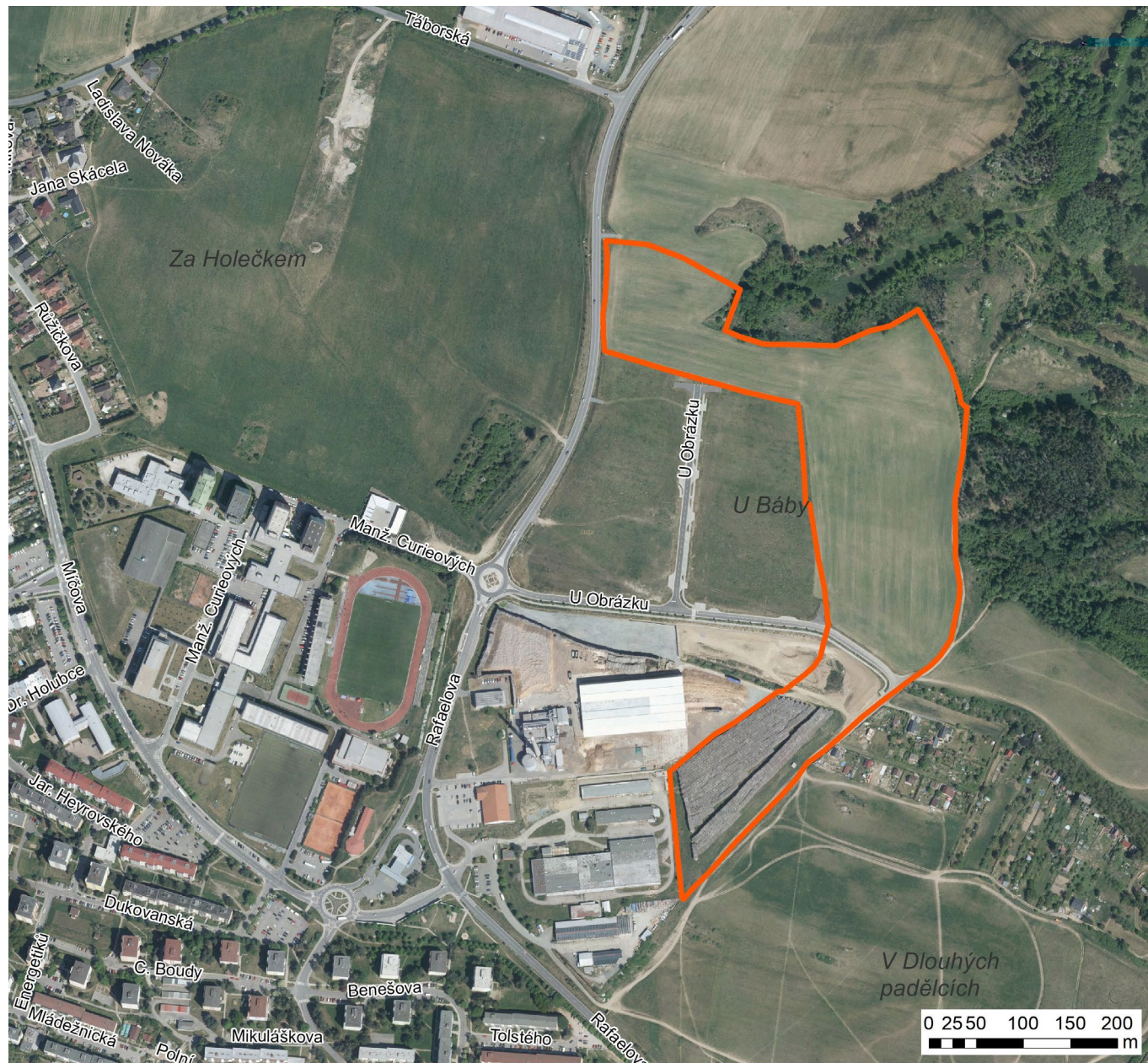


Zdroj: Odbor informatiky, správce GIS

## PRŮMYSLOVÁ ZÓNA RAFAELOVA III

V návaznosti na zbudovanou Průmyslovou zónu Rafaelova I je v územním plánu vymezena návrhová plocha pro rozšíření stávající průmyslové zóny, nazvaná Průmyslová zóna Rafaelova III. Zóna se nachází na soukromých pozemcích a v příštích letech bude probíhat postupně její zasíťování. Pro lokalitu je zpracovaná Územní studie Průmyslová zóna Rafaelova III, kde jsou uvedeny podrobné podmínky využití této zóny.

OBR. Č. 6: PRŮMYSLOVÁ ZÓNA RAFAELOVA III



Zdroj: Odbor informatiky, správce GIS

## 3.3\_PODNIKÁNÍ A ŽIVNOSTI VE MĚSTĚ

Podle Veřejné databáze Českého statistického úřadu bylo v Třebíči k 31.12.2022 celkem 8 614 registrovaných podniků, z toho se zjištěnou aktivitou bylo 4 830 podniků, z nichž nejvyšší počet působil v oblasti velkoobchodu a maloobchodu, do níž spadá také oblast oprav a údržby motorových vozidel. V pořadí další nejvyšší počet podniků se zjištěnou aktivitou byl vykázan v kategorii profesních, vědeckých a technických činností a ve stavebnictví. Podle údajů Obecního živnosten-

ského úřadu se v ORP Třebíč v roce 2022 snížil počet českých fyzických, ale na druhé straně přibýlo českých právnických osob, podnikajících na základě živnostenského oprávnění. Stejný trend kopíruje i počet podnikajících fyzických a právnických osob v kategorii evidovaných podnikatelů v ORP Třebíč. V ORP Třebíč v roce 2022 podle druhů živností byly nejvýše početně zastoupené živnosti volné, nejméně bylo koncesovaných živností.



TAB. Č. 28: PODNIKATELSKÉ SUBJEKTY PODLE PŘEVAŽUJÍCÍ ČINNOSTI

	Registrované podniky	Podniky se zjištěnou aktivitou
CELKEM	8 614	4 830
A Zemědělství, lesnictví, rybářství	241	163
B-E Průmysl celkem	1 296	827
F Stavebnictví	1 044	621
G Velkoobchod a maloobchod; opravy a údržba motorových vozidel	1 437	696
H Doprava a skladování	198	120
I Ubytování, stravování a pohostinství	406	209
J Informační a komunikační činnosti	158	117
K Peněžnictví a pojišťovnictví	60	46
L Činnosti v oblasti nemovitostí	514	182
M Profesní, vědecké a technické činnosti	1 128	738
N Administrativní a podpůrné činnosti	187	107
O Veřejná správa a obrana; povinné sociální zabezpečení	17	13
P Vzdělávání	168	123
Q Zdravotní a sociální péče	170	148
R Kulturní, zábavní a rekreační činnosti	280	149
S Ostatní činnosti	940	459
X nezařazeno	-	-

Zdroj: ČSÚ, [www.czso.cz](http://www.czso.cz), data z Veřejné databáze, údaje k 31. 12. 2022

TAB. Č. 29: POČET PODNIKATELŮ DLE PRÁVNÍ FORMY A PŮVODU V ORP TŘEBÍČ PODNIKAJÍCÍCH NA ZÁKLADĚ ŽIVNOSTENSKÉHO OPRAVNĚNÍ

	Rok										
	2012	2013	2014	2015	2016	2017	2018	2019	2020	2021	2022
České fyzické osoby	11 513	11 628	11 763	11 845	11 944	12 052	12 216	12 282	12 342	12 448	12 280
České právnické osoby	1 542	1 567	1 698	1 749	1 827	1 911	2 009	2 073	2 148	2 177	2 231
Zahraníční fyzické osoby	238	225	228	232	223	216	199	213	214	212	235
Zahraníční právnické osoby	4	5	5	5	5	5	6	6	6	5	5
Fyzické osoby celkem	11 751	11 853	11 991	12 077	12 167	12 268	12 415	12 495	12 556	12 660	12 515
Právnické osoby celkem	1 546	1 572	1 703	1 754	1 832	1 916	2 015	2 079	2 154	2 182	2 236
Celkem podnikatelských subjektů FO a PO	13 297	13 425	13 694	13 831	13 999	14 184	14 430	14 574	14 710	14 842	14 751

Zdroj: Městský úřad Třebíč, Obecní živnostenský úřad Třebíč, data k 31. 12. daného roku

TAB. Č. 30: PODNIKATELSKÉ SUBJEKTY V TŘEBÍČI PODLE PRÁVNÍ FORMY K 31. 12. 2022

	Registrované podniky	Podniky se zjištěnou aktivitou
Celkem	8 614	4 830
FYZICKÉ OSOBY	6 437	3 520
Fyzické osoby podnikající dle živnostenského zákona	5 962	3 149
Fyzické osoby podnikající dle jiného než živnostenského zákona	342	291
Zemědělství podnikatelé	84	61
PRÁVNICKÉ OSOBY	2 177	1 310
Obchodní společnosti	1 327	1 063
Akciové společnosti	48	44
Družstva	17	15

Zdroj: ČSÚ, [www.czso.cz](http://www.czso.cz), data z Veřejné databáze, údaje k 31. 12. 2022

TAB. Č. 31: POČET EVIDOVANÝCH ZEMĚDĚLSKÝCH PODNIKATELŮ V ORP TŘEBÍČ

	Rok										
	2012	2013	2014	2015	2016	2017	2018	2019	2020	2021	2022
Fyzické osoby	425	432	449	503	520	532	542	545	547	546	546
Právnícké osoby	83	86	85	90	103	112	116	120	121	122	123
<b>Celkem</b>	<b>508</b>	<b>518</b>	<b>534</b>	<b>593</b>	<b>623</b>	<b>644</b>	<b>658</b>	<b>665</b>	<b>668</b>	<b>668</b>	<b>669</b>

Zdroj: Městský úřad Třebíč, Obecní živnostenský úřad Třebíč, data k 31. 12. daného roku

TAB. Č. 32: ŽIVNOSTI DLE DRUHŮ V ORP TŘEBÍČ

	Rok										
	2012	2013	2014	2015	2016	2017	2018	2019	2020	2021	2022
Živnosti koncesované	754	945	1 494	1 585	1 660	1 734	1 798	1 837	1 863	1 899	1 938
Živnosti vázané	1 798	1 931	2 031	2 132	2 214	1 744	2 132	1 876	1 977	2 062	2 062
Živnosti řemeslné	6 711	6 888	7 276	7 464	7 602	7 758	7 929	8 067	8 244	8 392	8 482
Živnost volná	10 570	10 754	11 118	11 320	11 514	11 737	12 018	12 198	12 368	12 540	12 507
<b>Celkem</b>	<b>19 833</b>	<b>20 518</b>	<b>21 919</b>	<b>22 501</b>	<b>22 990</b>	<b>22 973</b>	<b>23 567</b>	<b>23 978</b>	<b>24 452</b>	<b>24 893</b>	<b>24 989</b>

Zdroj: Městský úřad Třebíč, Obecní živnostenský úřad Třebíč, data k 31. 12. daného roku

### 3.4\_ OSTATNÍ SLUŽBY PRO PODNIKATELE

Město Třebíč organizačně a finančně podpořilo vybudování podnikatelského a výzkumného inkubátoru v ulici Nad Zámekem č. p. 1072 v Třebíči a školícího centra v Okružní ul. č. p. 963 v Třebíči za pomoci dotací z programu 2002 PHARE CBC, Ministerstva pro místní rozvoj a Kraje Vysočina. Projekt byl zaměřen na podporu začínajících podnikatelů a umožnil zejména v porevolučním období rozvoj podnikání v regionu vč. pomoci nově založeným podnikatelským subjektům za zvýhodněných podmínek. Síť inkubátorů byla vybudována v 7 obcích okresu Třebíč – v Třebíči, Náměšti nad Oslavou, Moravských Budějovicích, Jaroměřicích nad Rokytnou, Hrotovicích, Jemnici a Okříškách. V roce 2011 byl pořízený a zhodnocený majetek v rámci projektu předán členským městům. Po skončení udržitelnosti projektu bylo možné s vybudovaným majetkem nakládat podle potřeb jednotlivých obcí. V Třebíči jsou tyto prostory užívány dále pro podnikání.

Členské obce bez zastoupení městyse Okříšek dále spolupracují v rámci zájmového sdružení právníků osob Rozvoj Třebíčska. V roce 2016 byla rozšířena činnost sdružení – o činnost destinační kanceláře za účelem rozvoje regionu se zaměřením na cestovní ruch s cílem prosazování strategie a společného zájmu v oblasti cestovního ruchu. Velkou výhodou vzniku turistické destinace je skutečnost, že nově se tvoří destinace a vytváření destinačního managementu vzniklo „ze zdola“, tedy z iniciativy sdružení obcí a podnikatelů výrazně podporujících rozvoj cestovního ruchu ve svém regionu.

Město Třebíč má již od roku 2015 fungující incomingový tým, který se věnuje 3 cílovým skupinám: podnikatelům, rezidentům a turistům.

Pro skupinu podnikatelů byla v roce 2016 uspořádána konference s názvem Incoming města Třebíče aneb Možnosti rozvoje podnikání a zaměstnanosti. Ta odstartovala pravidelnou a systematickou spolupráci s místními podnikateli.

Další významnou aktivitou v tomto směru byl kulatý stůl na téma Demografický vývoj na Třebíčsku, který se konal v září 2018. Cílem kulatého stolu bylo představení demografického vývoje na Třebíčsku, který byl v minulých letech výrazně ovlivněn výstavbou Jaderné elektrárny Dukovany. Část prezentace se zaměřila na predikci vývoje, která by umožnila firmám plánovat jejich aktivity do budoucna.

Město Třebíč provozuje stránky [www.volnamistatrebic.cz](http://www.volnamistatrebic.cz), kam mohou zaměstnavatelé zdarma vkládat pracovní nabídky a nabídky brigád pro studenty a další zájemce. Dále město úzce spolupracuje s Okresní hospodářskou komorou Třebíč. Její členy informuje o svých aktivitách v rámci pravidelného newsletteru nebo je prezentuje při osobních setkáních (pravidelné „snídaně“ s OHK).

Město Třebíč dlouhodobě pracuje na zajištění dostatku rozvojových ploch pro místní i nově přichodící podnikatele a investory. V roce 2018 zahájilo zasíťování pozemků v průmyslové zóně Rafaelova I o celkové rozloze 8,3 ha. Pracuje na přípravě další průmyslové zóny s pracovním názvem Rafaelova II. Lokalita se bude nabízet k prodeji pravděpodobně v letech 2025-2026.

Na základě dlouhodobějších jednání o podpoře technického vzdělávání na trebičských základních školách město Třebíč, Střední průmyslová škola v Třebíči a sedm výrobních firem na Třebíčsku podepsali v září 2016 Memorandum o spolupráci v rámci projektu Podpora řemesel v Třebíči v letech 2016–2018. Úspěšný projekt má své pokračování v podobě dalšího memoranda na období 2019-2022, které podepsali 25. září 2019 zástupci města Třebíče, devíti velkých výrobních firem a Střední průmyslové školy v Třebíči. Memorandum bylo rozšířeno i na mateřské školy. V praxi pokračování této spolupráce znamená, že jednotlivé zúčastněné firmy podpoří praktickou výuku v základních a mateřských školách

finančně, a to částkou 50 tisíc korun ročně po dobu čtyř let. Město se aktivně účastní každoročního veletrhu vzdělávání Didacta a veletrhů pracovních příležitostí.

Na základě reakcí z veletrhu Didacta 2016 a ze zkušeností získaných v místních firmách připravil inomingový tým brožuru Vyber si své povolání, primárně určenou pro žáky 8. a 9. tříd základních škol a jejich rodiče. Brožura přináší přehled o firmách v třebíčském regionu, jejich zaměření a zejména o nabízených pracovních pozicích. Cílem je usnadnit žákům výběr střední školy s ohledem na jejich budoucí zaměstnání. První vydání vyšlo v roce 2017. Kladné ohlasy ze strany žáků, pedagogů i místních podnikatelů rozhodly o pravidelné aktualizaci tištěné verze 1x ročně. V roce 2023 vyšlo již VII. aktualizované vydání. Elektronická brožura je zdarma ke stažení na webu: [www.volnamistatrebic.cz/brozura](http://www.volnamistatrebic.cz/brozura). Byly vytvořeny tyto produkty: portál [www.trebiczije.cz](http://www.trebiczije.cz) a [www.volnamistatrebic.cz](http://www.volnamistatrebic.cz), brožury pro jednotlivé cílové skupiny

[Podnikejte v Třebíči!, brožura pro turisty (ČJ, AJ, NJ, CHN), brožura pro investory (ČJ, AJ) a všeobjímající brožura o městě Třebíč (ČJ, AJ), brožura Vyber si své povolání], propagační předměty města Třebíče v jednotném vizuálním stylu. Město se aktivně prezentuje na veletrzích v ČR i v zahraničí. Webový portál projektu Třebíč žije! je rozšířen i o aktuální informace směrem k Novému jadernému zdroji v Dukovanech.

V rámci cestovního ruchu města Třebíče se pravidelně dvakrát do roka konají „kulaté stoly“ s podnikateli v oblasti cestovního ruchu – poskytovatelé služeb v oblasti cestovního ruchu. Spolupráce je nastavena v rámci marketingových kampaní města, ubytovatelé dostávají volné vstupenky pro své ubytované hosty a to na základě výše odvedeného poplatku z ubytování, dále se jedná o nabídku zajištění kurzů výuky anglického jazyka a v neposlední řadě jsou poskytovány podnikatelům v oblasti cestovního ruchu propagační materiály města.

## 4. CESTOVNÍ RUCH

Cestovní ruch představuje jednu z významných oblastí rozvoje města Třebíče. V Třebíči se nachází celá řada památek. Historické centrum města je městskou památkovou zónou. Předpoklady pro rozvoj cestovního ruchu v Třebíči jsou značné. Město má ideální dispozice pro městskou turistiku, má množství jedinečných kulturně historických památek, poměrně širokou škálu sportovně rekreačních, kulturních, společenských a zábavních zařízení a služeb, a to vše na relativně malém území.

Jedinečný potenciál pro zvýšení návštěvnosti vyplývá ze zápisu atraktivit města na Seznam světového kulturního a přírodního dědictví UNESCO. V roce 2003 byla třebíčská židovská čtvrť včetně židovského hřbitova spolu s románsko-gotickou bazilikou sv. Prokopa zapsána na prestižní seznam. Důvodem tohoto zápisu byl kromě kulturně historických a urbanistických hodnot také unikátní příklad blízkého soužití křesťanské a židovské kultury od středověku do 20. století.

V roce 2013 byla dokončena rozsáhlá rekonstrukce zámku včetně zámeckého nádvoří.

V rámci zatraktivnění regionu byl v roce 2014 v přímé návaznosti na informační centrum v Národním domě otevřen TouristPoint, kde turisté mohou využít celou řadu služeb (úschovna zavazadel, stojany na kola, sprchy, toalety vč. bezbariérových). Ve stejném roce byla na jednom z vrcholů Pekelného kopce postavena rozhledna. Její konstrukce je dřevěná s kovovými prvky. Inspirace pro výstavbu vychází z historie města Třebíče, především architektonického ztvárnění opakujících se detailů baziliky sv. Prokopa, které opakováním a násobením vytvářejí harmonický celek. Rok 2014 byl také důležitý z hlediska kulturního obohacení Třebíče. Díky Mistru Frantovi, který daroval část svých děl svému rodnému městu, se Třebíč může pyšnit unikátní sbírkou v samostatné Galerii Franta.

V roce 2017 byla u příležitosti 115. výročí narození Antonína Kaliny otevřena jeho pamětní síň. Antonín Kalina byl třebíčský rodák, který zachránil více jak 900 židovských chlapců z koncentračního tábora Buchenwald. Expozice kromě jeho života mapuje především jeho hrdinské činy. O dva roky později přibyla expozice Děti Antonína Kaliny. Připomíná záchranu sedmi ze skoro tisícovky zachráněných chlapců, kteří se později stali významnými světovými osobnostmi.

Ve stejném roce byl veřejnosti zpřístupněn komplex bývalé zámecké ledovny a parkově upravených severních příkopů. Jedna ze zapsaných památek – bazilika sv. Prokopa tak získala důstojné bezprostřední okolí a nové muzejní expozice významně přispěly ke zvýšení turistické přitažlivosti celého komplexu bývalého benediktinského kláštera.

Mimořádnou událost pro město přinesl rok 2018, kdy došlo k rozšíření hranic památek na Seznamu světového dědictví UNESCO. Nově je tak pod ochranou světového dědictví kromě baziliky sv. Prokopa a židovské čtvrti se hřbitovem také areál bývalého benediktinského kláštera.

V letech 2020-2022 probíhala revitalizace Karlova náměstí. Její součástí byl také záchranný archeologický výzkum, na jehož základě vznikla nová expozice Zmizelá Třebíč, která je umístěna v objektu předzámčí.

Od roku 2022 je spuštěna marketingová kampaň města Třebíče pod tématem Ochutnejte Třebíč – město mnoha vůní, chutí a zážitků a památek. Město Třebíč má skutečně mnoho možností využití v oblasti cestovního ruchu pro všechny generace – stěžejními tématy jsou historie, zážitky, kulturní akce a speciality v oblasti jídla a pití.

Podle rozdělení regionů do větších celků v oblasti cestovního ruchu spadá město Třebíč a přilehlý region do turistického regionu č. 13 – Vysočina (v ČR celkem 17 turistických regionů). Turistické regiony v ČR se dělí na 40 oblastí. Třebíč je zařazena do turistické oblasti č. 24 – Vysočina.



OBR. Č. 7: MAPA TURISTICKÝCH REGIONŮ V ČR

### PŘEHLED REGIONŮ:

- |                                |                            |                               |
|--------------------------------|----------------------------|-------------------------------|
| 1. Praha                       |                            |                               |
| 2. Střední Čechy               |                            |                               |
| 3. Jižní Čechy                 |                            |                               |
| 4. Šumava                      |                            |                               |
| 5. Plzeňsko a Český les        | 9. Český ráj               | 13. Vysočina                  |
| 6. Západočeské lázně           | 10. Krkonoše a Podkrkonoší | 14. Jižní Morava              |
| 7. Severozápadní Čechy         | 11. Královéhradecko        | 15. Východní Morava           |
| 8. Českolipsko a Jizerské hory | 12. Východní Čechy         | 16. Střední Morava a Jeseníky |
|                                |                            | 17. Severní Morava a Slezsko  |

Zdroj: CzechTourism, [www.czechtourism.cz](http://www.czechtourism.cz), 2023

## 4.1\_PAMÁTKY VE MĚSTĚ

Město Třebíč patří k významným centrům v oblasti cestovního ruchu. Hlavním důvodem je skutečnost, že některé jeho památky jsou zapsány na Seznamu světového dědictví UNESCO a vedle dalších center zapsaných v tomto prestižním seznamu tak představuje zajímavou lokalitu pro turisty z celého světa.

### PAMÁTKY ZAHRNUTÉ NA SEZNAMU SVĚTOVÉHO KULTURNÍHO A PŘÍRODNÍHO DĚDICTVÍ UNESCO

#### BAZILIKA SV. PROKOPA

Opatský chrám, původně zasvěcený Panně Marii, byl budován od 1. poloviny 13. století jako součást benediktinského kláštera, založeného v r. 1101. Bazilika patří ke skvostům středověkého stavitelství evropského významu. Románsko-gotická stavba značně utrpěla při obléhání Třebíče uherskými vojsky Matyáše Korvína v roce 1468. Renovace, provedená architektem Kaňkou v letech 1725-1731, objevení vstupního portálu v roce 1862, restaurování Kamilem Hilbertem v letech 1924-1935 a propojení hlavní lodi s kryptou v roce 1996 dodaly unikátní památce dnešní tvář.

#### AREÁL BÝVALÉHO BENEDIKTINSKÉHO KLÁŠTERA

Klášter byl založen v roce 1101 moravskými úředními knížaty. V 16. století byl klášter přestaven na zámek a změnil se v sídlo světské vrchnosti Pernštejnů, Osovských a Valdštejnů.

Reprezentativní šlechtické sídlo v současné době ve svých prostorách spravuje Muzeum Vysočiny. V letech 2010–2013 byla poprvé v historii rekonstruována celá budova zámku. Vznikl tak prostor pro čtyři expozice, které zpracovávají témata spojená s Třebíčí a regionem. Jedná se o mineralogickou trasu Svět neživé přírody, dále o klášterní expozici nesoucí název Svět portálů a bran, následně o zámecký okruh Valdštejnůve na Třebíči a nakonec o muzejní expozici s názvem Lidé – Místa – Osudy. V předzámčí se nachází výstavní galerie a interaktivní expozice „Cesty časem – procházky třebíčskou historií“, která nabízí poznání třebíčské historie a historických řemesel. Určená je především pro děti a mládež. Od roku 2022 je objekt předzámčí rozšířen o expozici „Zmizelá Třebíč“ – stálá expozice archeologických nálezů z Karlova náměstí. Nálezy odkryly, jak vypadalo město v době raného a vrcholného středověku mezi 12. a 15. stoletím.

## ŽIDOVSKÁ ČTVRŤ

Území na levém břehu řeky Jihlavy bylo již od středověku osídleno převážně židovským obyvatelstvem. Postupný nárůst počtu obyvatel na stísněném území, ohraničeném řekou a strmými skalnatými svahy, bez možnosti dalšího plošného rozvoje dal vzniknout unikátní čtvrti s velice hustou zástavbou, křivolakými uličkami, temnými zákoutími, klenutými průchody, romantickými náměstíčky a dalšími charakteristickými prvky i architektonickými prvky typickými pro židovskou architekturu. Skutečnými perlami židovské čtvrti jsou dvě synagogy. Přední synagoga na Tichém náměstí slouží dnes jako modlitebna Československé církve husitské, zadní synagoga na Blahoslavově ulici byla kompletně zrekonstruována a její interiér, zdobený unikátními nástěnnými malbami z počátku 18. století slouží k pořádání výstav, koncertů a dalších kulturních aktivit. Na ženské galerii je umístěna stálá výstava židovské kultury s řadou cenných předmětů použí-

vaných v občanském i náboženském životě zaniklé židovské komunity. Mezi nejatraktivnější exponáty umístěných na ženské galerii je unikátní model židovské čtvrti v měřítku 1:100, zachycující stav čtvrti k roku 1850 (autor Stanislav Vrška).

## ŽIDOVSKÝ HŘBITOV

Třebíčský židovský hřbitov je jednou z nejvýznamnějších a nejzachovalejších památek svého druhu na Moravě a od roku 2002 se právem pyšní statutem národní kulturní památky (nejvyšší domácí kategorie ochrany). Židovský hřbitov je volně přístupný veřejnosti. Na židovském hřbitově se nachází spousta rozličných náhrobků dokumentujících svým výtvarným pojetím vývoj židovského náhrobního kamene až do 40. let 20. století ve všech rozmanitých formách, od renezanace, přes baroko, až po klasicismus. Svůj poslední odpočinek zde našla řada předních představitelů třebíčské židovské obce.

## NEMOVITÉ KULTURNÍ PAMÁTKY A OBJEKTY V MĚSTSKÉ PAMÁTKOVÉ ZÓNĚ V BÝVALÉ ŽIDOVSKÉ ČTVRTI, KTERÁ JE NA SEZNAMU SVĚTOVÉHO KULTURNÍHO A PŘÍRODNÍHO DĚDICTVÍ UNESCO

### ZADNÍ SYNAGOGA

Zadní synagoga je součástí jedinečně zachovaného židovského ghetta. Byla postavena na přelomu 16. a 17. století v renesančně barokním slohu. Restauraovány jsou nástěnné malby s ornamentálními a rostlinnými motivy a hebrejské liturgické texty, pocházející z let 1706-1707. Po rekonstrukci byla synagoga slavnostně otevřena v roce 1997, slouží jako výstavní a koncertní síň a nachází se tu expozice o dějinách třebíčské židovské čtvrti, ve vedlejším domě pak Pamětní síň Antonína Kaliny.

Přední synagoga (nejstarší židovská modlitebna) zvaná též „stará“, byla postavena na místě dřívější dřevěné svatyně v letech 1639-1642 v barokním slohu.

Nedílnou součástí židovské čtvrti jsou domy v ulici Leopolda Pokorného (domy č. p. 2, 5 a 25), radnice, rabinát, ulička s prampouchy, Subakova koželužna, chudobinec, nemocnice, vozová cesta a dům Seligmanna Bauera, Blahoslavova 77 (veřejnosti přístupný interiér židovského domu).

## DALŠÍ VÝZNAMNÉ PAMÁTKY V MĚSTSKÉ PAMÁTKOVÉ ZÓNĚ TŘEBÍČ, JEJÍM OCHRANNÉM PÁSMU A NA ÚZEMÍ MĚSTA

Městská věž u kostela sv. Martina vznikla původně jako součást městského opevňovacího systému cca v roce 1335. Vpád uherského krále Matyáše Korvína v roce 1468 znamenal pro město Třebíč pohromu a zničena byla i horní část věže. Snaha uherských vojsk o její podkopání a rozbourání však ztroskotala na pevných základech a důkladně postavených zdech. Věž původně stála zcela odděleně od kostela sv. Martina a ke spojení obou staveb došlo až v roce 1716 při rozsáhlé stavební úpravě Svatomartinského chrámu. Na věži se nachází hodiny s průměrem 5,5 metru, minutová ručička je dlouhá téměř 2,5 metru a jednotlivé číslice ciferníku měří na výšku 60 centimetrů.

Na místě bývalého bratrského sboru a školy byl v roce 1693 postaven chrám Proměnění Páně, který je součástí bývalého kapucínského kláštera. Jeho věž byla postavena dodatečně až v roce 1884.

Pravoslavný chrám je zasvěcen sv. Václavu a sv. Ludmile. Pochází z roku 1940. Kněz, projektant, profesor a malíř V. Kolomacký, je autorem ikon, ikonostasu i maleb na stěnách. Báň kostela je pokryta listy z pravého zlata. Stavba napodobuje staré byzantsko-slovanské církevní stavby.

Mezi další významné církevní památky patří například Evangelický kostel, církevní stavba v eklektickém slohu z roku 1910. Roku 1915 byla na průčelí umístěna pamětní deska k pětistému výročí upálení Mistra Jana Husa.

V letech 1919-1922 byla vystavěna budova továrny Tusculum (UP závody), která je architektonickým skvostem. Je postavena v kubistickém stylu a jejím tvůrcem je architekt Josef Gočár. Nachází se na Sušilově ulici a v současné době je adaptována na byty.

Mezi další meziválečné památky patří Městská spořitelna – funkcionalistická stavba z let 1932-1933 dle projektu Bohuslava Fuchse. Další zajímavou památkou jsou říční lázně Polanka – plavecký areál s dřevěnou meziválečnou budovou šaten od Bohuslava Fuchse. K vybudování modernějšího koupaliště bylo přistoupeno roku 1933.

Zajímavým místem je také areál bývalých Baťových závodů – výrobní areál založený v 19. století Karlem Budischowskym, pozdější součást Baťových závodů. V současnosti je areál revitalizován jako plnohodnotná součást města s využitím pro podnikání, bydlení a volnočasové aktivity.

K dalším nemovitým kulturním památkám patří Černý dům na Karlově náměstí, zdobený sgrafitem. Jan Rábl, mydlářský mistr, provedl rekonstrukci domu a v roce 1637 nechal jeho čelní zeď (směrem do náměstí) pokrýt figurálními sgrafity, představující lidské ctnosti (Víru, Lásku, Naději, Spravedlnost, Rozum, Slávu). Dále jsou zde zobrazeny lovecké výjevy a římsští císaři Vespasián a Titus. Sgrafita však zdobila tento dům pouze do poloviny 19. století, kdy byla zabitena. V roce 1927 byla omítka domu restaurována a sgrafita obnovena do původního stavu.

Malovaný dům je nepřehlédnutelnou zpřístupněnou památkou na Karlově náměstí v historickém centru města. Jedná se o renesanční dům s arkýřem a bohatou sgrafitovou výzdobou. Slouží jako galerie a je v něm obřadní místnost pro konání svateb.

Karlovo náměstí patří svou rozlohou 22 000 m<sup>2</sup> k největším v České republice. Náměstí bylo původně rozsáhlým tržištěm, které bylo lemováno domy s historickými fasádami. Upro-

střed náměstí stojí sousoší věrozvěstů sv. Cyrila a Metoděje. Rekonstrukce centrálního třebíčského náměstí proběhla v letech 2020 až 2022. Akce zahrnovala výměnu veškerých sítí včetně přípojek ke všem domům, nové povrchy, podzemní kontejnery na tříděný odpad, retenční podzemní nádrž na dešťovou vodu, dva nové vodní prvky, autobusové zastávky, sloupy veřejného osvětlení, mobiliář a více zeleně.

## DALŠÍ NEMOVITÉ KULTURNÍ PAMÁTKY

Větrný mlýn - technická památka z roku 1836 původně určená k mletí třísla z dubové kůry, které sloužilo k čištění obuvnické kůže. Věž má průměr 8 metrů a podobu komolého kužele zakončeného špičatou šindelovou střechou. Roku 1929 zpustlý objekt zakoupila třebíčská obec a zřídila v něm nouzové byty. Poslední nájemník opustil mlýn roku 1977. V roce 2020 proběhla rekonstrukce objektu. V současné době se ve větrníku nachází expozice ve třech patrech (je zde expozice o koželužnictví, mletí třísla, o životě ve mlýně a nejvýše byla umístěna replika lopatek a jejich pohyb umožněn elektromotorem).

Hradby - pozůstatek středověkého opevnění města z poloviny 14. století. Právo oběhnat město hradbami bylo Třebíči uděleno v roce 1335 tehdejšími markrabětem moravským, pozdějším českým králem a římským císařem Karlem IV. Hradby chránily město až do 18. století, kdy ztratily vojenský význam. Jsou nemovitou kulturní památkou.

Masarykova vyhlídka - nachází se na skalnatém úbočí lesoparku Hrádek a nabízí návštěvníkům nádherný výhled na historické centrum města a okolní krajinu. Byla postavena v letech 1929-1930 při příležitosti 80. výročí narození prezidenta republiky T. G. Masaryka. Jedná se o jednoduchou železobetonovou stavbu na čtvercovém půdorysu vycházející z principů funkcionalismu a moderního klasicismu, autorem je třebíčský stavitel Jaroslav Herzán. Památkou byla prohlášena v roce 2023.

## 4.2\_INFRASTRUKTURA CESTOVNÍHO RUCHU VE MĚSTĚ A OKOLÍ

Město Třebíč a jeho okolí patří k významným destinacím cestovního ruchu v kraji Vysočina. Návštěvníci zde naleznou významné kulturní památky světového významu. Další pozitivum je, že město obklopuje přírodní park Třebíčsko. Tyto výjimečné kulturní a přírodní podmínky skýtají velmi dobré možnosti k rozvoji turismu.

Městem prochází několik cykloturistických a pěších tras umožňující návštěvníkům výlety do okolí, v němž se nachází

řada zajímavých turistických cílů historického a zejména přírodního charakteru. Ve městě se každoročně koná celá řada kulturních, sportovních a jiných společenských akcí. Město nabízí rovněž široké spektrum sportovišť a kulturních zařízení umožňující aktivní vyžití jak obyvatel, tak i návštěvníků města.

### ZÁKLADNÍ INFRASTRUKTURA CR

Ve městě Třebíči je vybudována celá řada ubytovacích a stravovacích zařízení pro turisty i místní občany. V hotelích, penzionech, apartmánech a ubytovnách je celkem k dispozici 1 186 lůžek. V rámci města je pro turisty a návštěvníky zařízena široká síť stravovacích a restauračních zařízení různých cenových úrovní.

TAB. Č. 33: HOTELY A PENZIONY V TŘEBÍČI

NÁZEV PROVOZOVNY	Typ zařízení	Počet lůžek	NÁZEV PROVOZOVNY	Typ zařízení	Počet lůžek
GRAND HOTEL	hotel	210	DVŮR STRÍTEŽ	penzion	53
HOTEL ATOM	hotel	200	PENZION ELIŠKA	penzion	17
HOTEL SOLASTER	hotel	31	PENZION BENZ	penzion	55
HOTEL ZLATÝ KŘÍŽ	hotel	77	PENZION BAŽANTNICE	penzion	17
HOTEL ALFA	hotel	43	PENZION VIS Á VIS	penzion	29
HOTEL& APARTMENTS U ČERNÉHO ORLA	hotel	50	KRUŠOVICKÁ PIVNICE A PENZION	penzion	12
HOTEL JOSEPH 1699	hotel	46	PENZION U SYNAGOGY	penzion	12
HOTEL KOCOUR	hotel	24	PENZION SOBOTKA	penzion	14
PENZION TENIS HTK	penzion	26	PENZION MORAVA	penzion	18
PENZION POD KOSTELÍČKEM	penzion	15	PENZION KOPL	penzion	6
PENZION U LENINA	penzion	46	PENZION PADRTŮV MLÝN	penzion	17
			PENZION BAKIN BAR	penzion	10

Zdroj: Městský úřad Třebíč, odbor kanceláře vedení města, 2023

TAB. Č. 35: KAPACITA A NÁVŠTĚVNOST HROMADNÝCH UBYTOVACÍCH ZAŘÍZENÍ V TŘEBÍČI

	2016	2017	2018	2019	2020	2021	2022
Počet zařízení	16	16	17	17	21	20	20
pokoje	517	483	522	530	586	566	534
lůžka	1 167	1 078	1 145	1 141	1 269	1 246	1 186
Hosté	23 153	23 285	24 343	27 008	16 039	20 034	30 117
z toho nerezidenti*	4 912	4 469	5 020	5 670	2 067	2 025	4 953
Přenocování	56 493	58 078	58 957	64 448	41 583	48 893	67 869
z toho nerezidenti	10 806	9 447	11 776	12 634	4 986	5 198	10 945
Průměrný počet přenocování (noci)	2,4	2,5	2,4	2,4	2,6	2,4	2,3

Zdroj: ČSÚ, www.czso.cz, data z Veřejné databáze za daný rok

\* Nerezidenti v hromadných ubytovacích zařízeních cestovního ruchu jsou cizí státní příslušníci, kteří strávili alespoň jednu noc v ubytovacích zařízeních sloužících cestovnímu ruchu.

## RESTAURACE, CUKRÁRNY, ČAJOVNY A DALŠÍ STRAVOVACÍ ZAŘÍZENÍ V TŘEBÍČI

V Třebíči výrazně převládají restaurace. Dále to jsou například pizzerie, hospody, bufety, bistra, vinárny, pivnice, občerstvení, kavárny, cukrárny a čajovny. Některé stravovací zařízení nabízí více služeb, například restaurační zařízení zároveň nabízí ve svém prostoru vinárnu či kavárnu a podobně. Řada restaurací také disponuje prostory před provozovnou a má zde venkovní zahrádku, která v letním období láká k návštěvě a je turisty velmi oblíbená.

TAB. Č. 36: RESTAURACE, CUKRÁRNY, ČAJOVNY A DALŠÍ STRAVOVACÍ ZAŘÍZENÍ V TŘEBÍČI

NÁZEV PROVOZOVNY	TYP ZAŘÍZENÍ
ADAM'S BAR & BISTRO	bar/restaurace
ALACAFFÉ	kavárna
AMICI PIZZA & BURGERS	pizzerie/bistro
BISTRO ROVNOVÁHA	bistro
BLACK HOUSE TŘEBÍČ	restaurace
B+W CAFÉ, RESTAURACE, PIZZERIE	restaurace/pizzerie
BRAM KITCHEN & COFFEE	restaurace
CAFÉ ART	kavárna
CENTRUM LIHOVAR	pivovar/restaurace
CUKRÁRNA ZA PECÍ	cukrárna
CUKRÁRNA NAD SKÁLOU	cukrárna
CUKRÁRNA GELATERIA ROMA	cukrárna
CUKRÁRNA U CAHŮ	cukrárna
CUKRÁRNA V ULIČCE	cukrárna
CUKRÁRNA NA STARÉ POŠTĚ	cukrárna
CAFE DEMARIS	kavárna
CUKRÁRNA U VEŠKRNŮ	cukrárna
CUKRÁRNA A KAVÁRNA MÍCA	cukrárna
CUKRÁRNA M&M	cukrárna
CUKRÁRNA A KAVÁRNA PAŘÍŽ - FONTÁNA	kavárna
CUKRÁRNA A KAVÁRNA POD LAMPOU	cukrárna/kavárna
ČAJOVNA - KAVÁRNA ZELENÝ DRÁK	cukrárna/kavárna
DOBROTY OD FARMAŘKY	cukrárna/kavárna
GAO VIET RESTAURACE	vietnam. restaurace
HONKYPONK CAFE	restaurace
HOSTINEC PODLIPNÝ	restaurace
HOTEL KOCOUR	čajovna/kavárna
CHATA PIVNICE	pivnice
CHLUPATÁ KAVÁRNA	kavárna
IRISH PUB LUCKY'S	bar/pivnice
JAK JINAK PUB	restaurace
JEŽKOVNA	pivnice
KAVÁRNA VRÁTKA	kavárna
KAVÁRNA U SV. PROKOPA	kavárna
KAVÁRNA U ŽIDOVSKÉ BRÁNY	kavárna
KOZLOVNA ALFA	restaurace/pivnice
KULINÁRIUM	foodpoint
KURDský KEBAB	občerstvení
LUCKY'S VEGETARIAN BISTRO	bistro
METROPOLIS	restaurace
MOSA CAFÉ - ESPRESSO BAR	kavárna
NA POLANCE	restaurace
NEPÁLSKÁ A INDICKÁ RESTAURACE	restaurace
OBČERSTVENÍ JORDÁN	restaurace
OBČERSTVENÍ KORUNA	bistro
OBÝVÁK - BISTRO & KÁVA	bistro/kavárna
PAPI CAFE	kavárna
PIZZA BAR SAN MARCO	pizzerie
PIZZERIE CAFÉ BAR LA FABRIKA	pizzerie/restaurace
PIZZA DEL MONTE	pizzerie/bistro
PIZZERIA HARLEKYN	pizzerie/restaurace
PIZZERIE LAGUNA	pizzerie
QUAN VIET RESTAURACE	restaurace
RESTAURACE AMADEUS	restaurace
RESTAURACE BEI JING	restaurace
RESTAURACE, BOWLING KOULE	restaurace
RESTAURACE, BOWLING U KMOTRA	restaurace
RESTAURACE MOLEKULA	restaurace
RESTAURACE U VAJGNERŮ	restaurace
RESTAURACE A ZAHRADNÍ RESTAURACE ENDY BAR	restaurace
RESTAURACE U KOPEČKŮ	restaurace
RESTAURACE A JÍDELNA TŘEBÍČANKA	restaurace
SPORTBAR NA HVĚZDĚ	restaurace/ ,občerstvení
STADIONKA	sezónní kavárna
SULTAN KEBAB	občerstvení/ bar
SUSHI TŘEBÍČ	občerstvení
TOSCANA BAR	bar
TREBITSCH WHISKYHRÁDEK	bar/restaurace
VYHLÍDKA TŘEBÍČ	kavárna/bar/restaurace
VZPOMÍNKA - VÍNO & KÁVA	kavárna/vinárna
WE LOVE COFFEE	kavárna
WOK PARADISE	asijské bistro
ZÁBAVNÍ CENTRUM DON - RESTAURACE, KAVÁRNA, BOWLING	restaurace/kavárna

Zdroj: Visit Třebíč, [www.visittrebic.cz](http://www.visittrebic.cz), k 05. 05. 2023



**DOPROVODNÁ INFRASTRUKTURA CR****VÝZNAMNÉ ATRAKTIVITY MĚSTA****MUZEA, GALERIE A VÝSTAVNÍ PROSTORY**

- Muzeum Vysočiny Třebíč
- Dům Seligmanna Bauera
- Interaktivní expozice „Cesty časem“
- Pamětní síň Antonína Kaliny
- Galerie Malovaný dům
- Výstavní síň Předzámčí
- Expozice Franta
- Zámecká konírna

**EKOTECHNICKÁ CENTRA A ZÁBAVNÍ PARKY**

- Ekotechnické centrum Alternátor
- Labyrint
- Mozkoherna
- Hvězdárna

**KULTURNÍ ZAŘÍZENÍ**

- Divadlo Pasáž
- Národní dům
- Kino Pasáž
- Fórum
- Městská knihovna

**SPORTOVNÍ A RELAXAČNÍ ZAŘÍZENÍ**

- Multifunkční areál na Hvězdě
- Víceúčelové hřiště v Borovině
- Aquapark Laguna
- Plavecký areál Polanka
- Lanový areál Pavouk
- Rozhledna Pekelný kopec
- Vodojem Kostelíček
- Městská věž při kostele sv. Martina

## PĚŠÍ TURISTIKA

V okrese Třebíč bylo podle údajů Klubu českých turistů celkem 518 km značených tras pro pěší s 218 turistickými informačními místy, 20 velkoplošnými mapami a na turistických směrovnících je 768 turistických směrů. Turistické trasy jsou značeny ve čtyřech různých barvách dle důležitosti a významnosti. Městem Třebíč procházejí trasy uvedené v tabulce. Správou tras je na území města Třebíče a jeho okolí pověřen Klub českých turistů, odbor Třebíč, pobočný spolek KČT s 169 členy (druhý největší na Vysočině).

TAB. Č. 37: ZNAČENÉ TURISTICKÉ TRASY PROCHÁZEJÍCÍ MĚSTEM TŘEBÍČ

Směr trasy	Barva trasy
Páteří trasa v ose východ-západ spojující údolí řeky Jihlavy od Radostic u Ivančic přes Dalešickou přehradu a Třebíč na Jihlavu, dále na Pelhřimov, údolí řeky Želivky, odtud na Černovice a Počátky, odkud se stáčí zpět na Javoříckou vrchovinu, Telč a směřuje do Jaroměřic nad Rokytnou jako „Stezka Otokara Březiny“ na počest významného básníka a spisovatele spjatého s tímto krajem.	Červená
Trasa krajského významu vycházející z Třebíče směrem na severovýchod do Budišova a dále na Bíteško, Tišnovsko a Kunštátsko (končí v Letovicích).	Modrá
Trasa okresního významu v ose jih-sever vycházející z Moravských Budějovic na Kojetice a Pekelný kopec do centra Třebíče, odkud pokračuje na Hrozatín a Budišov – končí na žel. stanici Studenec. V úseku od Třebíče na Budišovsko je známa jako „Stezka arm.gen. Ludvíka Svobody“ – na počest hrozatínského rodáka a býv. čs. prezidenta.	Zelená
Třebíčský okruh - na počest aktivního značkáře KČT Třebíč nese název „Okruh Václava Vlastníka“: uzavřený okruh kolem Třebíče o délce 50 km spojující např. Krahulov, Kojetice, Klučovskou horu, Vladislav, Trnavu a Račerovice, vhodně navazující na ostatní turistické trasy. Krátký úsek žluté TZT spojuje přímo v městě Třebíči železniční stanici (terminal Nádražní) s centrem města – hlavní turistický rozcestník u autobusového nádraží.	Žlutá

Zdroj: [Mapy.cz](http://Mapy.cz), [www.mapy.cz](http://www.mapy.cz), 2023

## MÍSTNÍ ZNAČENÉ TRASY:

- » Pekelná stezka – spojuje Tourist Point na Karlově nám. s rozhlednou na Pekelném kopci.
- » Naučná stezka Bažantnice

## CYKLODOPRAVA A CYKLOTURISTIKA

Důležitou složkou veřejné dopravy se stává cyklistická doprava realizovaná na cyklotrasách a cyklostezkách s vyloučením motorových vozidel. Cyklostezky jsou budovány v intravilánech měst pro bezpečnější cyklistickou dopravu, která je tak přemísťována z frekventovaných městských komunikací. Odpovědí na rostoucí oblibu cykloturistiky bylo v uplynulých letech vyznačení řady nových cyklotras.

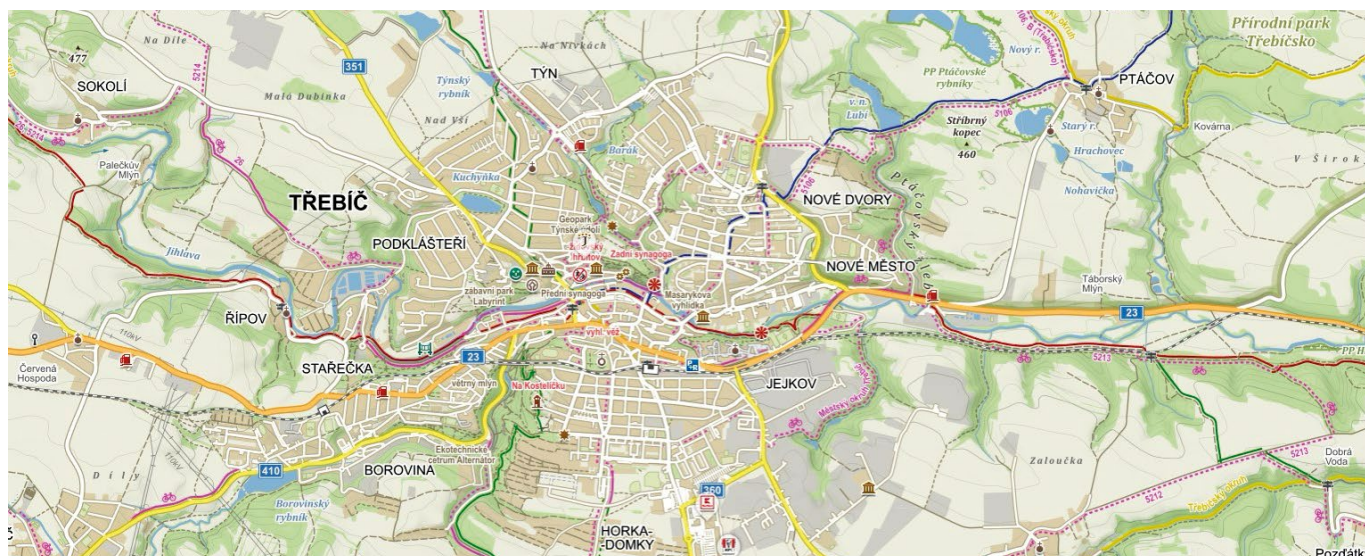
TAB. Č. 38: ZNAČENÉ CYKLOTRASY PROCHÁZEJÍCÍ MĚSTEM TŘEBÍČ

Směr trasy	Číslo trasy
Třebíč → Trnava → Nárameč → Pozdatín → Studenec → Vícenice → Náměšť nad Oslavou → Skřípský mlýn → Mohelno	5106
Třebíč → Pozďátky → Slavičky → Klučov	5213
Třebíč → Klučov → Lipník → Zárubice → Hrotovice → dále na Moravský Krumlov	401
Třebíč → Krahulov → Čechočovice → Rokytnice nad Rokytnou → Bítovánky	5104
Třebíč → Budíkovice → Benetice → Svatoslav → Horní Radslavice → Měřín → Netín → Radostín nad Oslavou → Ostrov nad Oslavou → Petrovice	103
Kožichovice → Střítež → Slavice → Mastník → Čechočovice → Hvězdoňovice → Pokojovice	5212
Trnava → Budíkovice → Okřešice → Račerovice → Sokolí → Krahulov → Hvězdoňovice	5214
Budíkovice → Pocoucov → Ptáčov	B (Třebíčsko)

Zdroj: [Mapy.cz](http://Mapy.cz), [www.mapy.cz](http://www.mapy.cz), 2023

V dubnu 2010 byla otevřena první etapa významné cyklostezky nadregionálního významu cyklostezky Jihlava – Třebíč – Raabs (označení č. 26). Jde o cyklostezku, která propojuje dvě největší města Vysočiny Jihlavu a Třebíč a zároveň vede až za hranice České republiky, do rakouského Raabs an der Thaya. Trasa má celkem 120 km.

#### OBR. Č. 8: CYKLOTRASY V OKOLÍ MĚSTA TŘEBÍČE



Zdroj: [Mapy.cz](http://Mapy.cz), [www.mapy.cz](http://www.mapy.cz), 2023

#### MĚSTSKÝ CYKLOOKRUH

Město nechalo během roku 2020 zrevidovat dosavadní značené cyklotrasy. Kromě několika úseků stezek byl v létě 2021 vyznačen nový cyklookruh, který vede kolem významných třebíčských památek i zelenými údolím Třebíče a jejího okolí. Vede (obousměrně) z Karlova náměstí přes židovskou čtvrť, Týnským údolím přes Hájek, k Lubí, dále Ptáčovským žlebem zpět k řece na východní okraj Třebíče k Vladislavské výpadovce. Okruh pokračuje podél Sportovní ulice přes lávku do Lorenzových sadů a dále přes Horka-Domky. U Terůvek se okruh setkává s cyklotrasou č. 26, po které vede na Polanku a zpět do centra. Okruh má celkem asi 15 km. Novinkou jsou cyklopruhy a cyklokoridory přímo na silnicích pro bezpečnější pohyb cyklistů městem.

#### OBRÁZEK Č. 9: MĚSTSKÝ CYKLOOKRUH

Zdroj: [Mapy.cz](http://Mapy.cz), [www.mapy.cz](http://www.mapy.cz), 2023



## 4.3\_INFORMAČNÍ CENTRA A JEJICH NÁVŠTĚVNOST

### PŘEHLED ČINNOSTI INFORMAČNÍCH CENTER

#### STŘEDISKO NÁRODNÍ DŮM

spravuje tyto provozy:

- Turistické informační centrum Národní dům
- TouristPoint
- Městská věž
- Expozice Kaiserpanorama
- Vodojem Kostelíček
- Rozhledna Pekelný kopec
- Průvodcovské služby po Karlově náměstí

#### STŘEDISKO SYNAGOGA

spravuje tyto provozy:

- Turistické informační centrum Zadní synagoga
- Zadní synagoga
- Dům Seligmanna Bauera
- Pamětní síň Antonína Kaliny
- Penzion U synagogy
- Průvodcovské služby po Židovském městě a hřbitově

#### STŘEDISKO BAZILIKA

spravuje tyto provozy:

- Turistické informační centrum Bazilika
- Bazilika sv. Prokopa
- Interaktivní expozice Cesty časem
- Zmizelá Třebíč – Archeologie a dějiny města
- Zámecká ledovna a severní příkop
- Provoz veřejných WC v zámeckém areálu

Pro turisty navštěvující město jsou k dispozici celkem 3 informační centra, která jsou členem A.T.I.C. ČR (Informační a turistické centrum v Národním domě, Informační a turistické centrum v Zadní synagoze a Informační a turistické centrum u baziliky sv. Prokopa). Informační centra nabízí turistické známky, turistické vizitky, razítka a suvenýry. Vývoj návštěvnosti města lze usuzovat z přehledů, který vede Informační a turistické centrum Třebíče. Návštěvnost v letech 2020-2022 byla značně ovlivněna restrikcemi z důvodu pandemie nemoci Covid 19.

TAB. Č. 39: NÁVŠTĚVNOST PAMÁTEK

ROK	2002	2003	2004	2005	2006	2007	2008
Počet návštěvníků	20 362	39 734	58 403	84 981	84 419	72 722	67 524
ROK	2009	2010	2011	2012	2013	2014	2015
Počet návštěvníků	65 969	59 388	72 453	102 201	113 373	116 848	124 513
ROK	2016	2017	2018	2019	2020	2021	2022
Počet návštěvníků	127 3489	132 173	147 6593	146 659	123 623	83 979	91 750

Zdroj: Městské kulturní středisko Třebíč, 2023

TAB. Č. 40: NÁVŠTĚVNOST TURISTICKÝCH INFORMAČNÍCH CENTER

ROK	2002	2003	2004	2005	2006	2007	2008
Počet návštěvníků	8 524	9 312	10 605	20 359	17 924	18 128	15 145
ROK	2009	2010	2011	2012	2013	2014	2015
Počet návštěvníků	14 479	15 551	19 083	33 760	43 175	41 859	42 295
ROK	2016	2017	2018	2019	2020	2021	2022
Počet návštěvníků	45 816	43 268	57 976	58 591	30 601	25 086	35 962

Zdroj: Městské kulturní středisko Třebíč, 2023

## 4.4\_DESTINAČNÍ KANCELÁŘ

Destinace TŘEBÍČSKO-MORAVSKÁ VYSOČINA ([www.destinace-trebicsko.cz](http://www.destinace-trebicsko.cz)) se nachází v moravské části Českomoravské vrchoviny v kraji Vysočina a je tvořena oblastmi Třebíčsko (Třebíč a okolí), Náměštsko, Hrotovicko, Jaroměřicko, Moravsko-budějovicko a Jemnicko. Jedná se o turistickou oblast s velkým počtem menších obcí. Organizačně je destinační kancelář součástí zájmového sdružení právnických osob Rozvoj Třebíčska, jehož členy jsou města okresu Třebíč včetně města Třebíče a Okresní hospodářské komory.

Destinační kancelář certifikát „Kategorizace DMO“, která spadá také do kompetence CzechTourism. Platnost této certifikace garantuje Ministerstvo pro místní rozvoj. Kategorizace organizací destinačního managementu byla agenturou CzechTourism spuštěna v roce 2018, jejím cílem bylo zkvalitnění výkonu a efektivity činností právě v oblasti destinačního managementu a přispění ke zvýšení kvality a efektivity realizovaných marketingových aktivit.

# 5. DOPRAVA

## 5.1 SILNIČNÍ DOPRAVA

### ZÁKLADNÍ ÚDAJE O SILNIČNÍ SÍTI

Silniční síť a její konfigurace je výsledkem historického vývoje sídel a jejich vzájemných vazeb. Kraj Vysočina je charakteristický polycentrickou strukturou, přičemž mezi hlavními jádry osídlení (Jihlava, Třebíč, Havlíčkův Brod, Žďár nad Sázavou, Pelhřimov) nejsou velké rozdíly. To se projevuje v charakteru konfigurace silniční sítě, která je typická svým radiálním uspořádáním vůči těmto historickým sídlům.

### PÁTEŘNÍ SILNIČNÍ SÍŤ KRAJE VYSOČINA

Struktura páteřní silniční sítě je tvořena dálnicí D1, silnicemi I. tříd ve vlastnictví státu a vybranými silnicemi II. a III. tříd ve vlastnictví kraje.

Páteřní silniční síť Kraje Vysočina tvoří základní a rozhodující komunikační spojení významných center osídlení regionu a zabezpečuje propojení mezi okresy a sousedními kraji. Tato síť tvoří prioritní osu dopravního spojení, spojuje všechny obce kraje s počtem obyvatel nad 3 000 a zabezpečuje dopravní spojení pro téměř 63 % obyvatel kraje. Významnými kritérii pro zpracování návrhu byly údaje o sídelní struktuře, lokalizaci průmyslových center, výsledky sčítání dopravy, údaje ze Silniční databanky, údaje z výsledků Sledování stavů povrchů na silniční síti kraje Vysočina, zdravotnických a vzdělávacích zařízení, turistických destinací apod.

Město Třebíč leží v blízkosti dálnice D1 z Prahy do Brna. Vzdálenost k dálnici je 20 km. Přímo městem pak prochází několik významných spojnic I. a II. třídy.

### SILNICE I. TŘÍDY:

I/23 ve směru Jindřichův Hradec - Jarošov nad Nežárkou - Telč - Třebíč - Náměšř nad Oslavou - Rosice - napojení na dálnici D1 směr Brno (Kývalka)

### SILNICE II. TŘÍDY:

II/351 ve směru Dalešice - Třebíč - Kamenice - Přibyslav - Chotěboř

II/360 ve směru Jaroměřice nad Rokytnou - Třebíč - Velké Meziříčí - Nové Město na Moravě - Litomyšl - Ústí nad Orlicí - Letohrad

II/410 ve směru Třebíč - Želetava - Jemnice - Dešná

Severojižní propojení kraje Vysočina - jedná se o dálkové silniční propojení po silnicích II. a I. tříd mezi hranicemi Rakouska a Pardubickým krajem.

Strategicky významnou je i komunikace II/405, která je důležitou spojnicí Jihlavy, Brtnice a Okříšek s Třebíčí. Končí napojením na silnici I/23 v Třebíči.

TAB. Č. 40: DÉLKA SILNIČNÍ SÍTĚ NA OKRESE TŘEBÍČ A V KRAJI VYSOČINA V KM

SPRÁVNÍ JEDNOTKA	D1	I. třída	II. třída	III. třída	Celkem
OKRES TŘEBÍČ	-	71 011	334 537	666 720	1 072 268
KRAJ VYSOČINA	92 478	107 806	1 632 177	2 922 396	5 068 940

Zdroj: Ředitelství silnic a dálnic ČR, [www.rsd.cz](http://www.rsd.cz), data k 01. 01. 2023

Ředitelství silnic a dálnic ČR - správa Jihlava - je pověřeno výkonem vlastnických práv státu k dálnicím a silnicím I. třídy na základě pověření Ministerstva dopravy.

Krajská správa a údržba silnic Vysočiny - pracoviště Třebíč spravuje komunikace II. a III. třídy silniční sítě okresu Třebíč.

OBR. Č. 10: MAPA PÁTEŘNÍ SILNIČNÍ SÍTĚ SO ORP TŘEBÍČ



Zdroj: Krajský úřad Kraje Vysočina, [www.kr-vysocina.cz](http://www.kr-vysocina.cz), 2018

## 5.2 AUTOBUSOVÁ DOPRAVA

Provozovatelem městské autobusové dopravy je společnost TRADO-MAD s.r.o. se sídlem v Třebíči, Průmyslová 159, jejímž 100% vlastníkem je společnost ICOM transport, a. s., V současnosti je přeprava cestujících zajištěna 23 autobusy a 2 minibusy, které denně najedí více než 3 000 km. Provoz MAD funguje od 4:15 do 23:15, a to na deseti linkách – třech páteřních, šesti doplňkových a jedné školní. Kromě poslední zmíněné všechny linky zastavují na Karlově náměstí, které je hlavním přístupným uzlem. Špičkový provoz je v časech 6:00 – 8:00 a 13:00 – 16:00.

TAB. Č. 41: PŘEHLED LINEK MAD VE MĚSTĚ TŘEBÍČI

Číslo linky	Trasa
<b>LINKY PÁTEŘNÍ</b>	
1	Poliklinika Vltavínská – Znojemská – Nádražní – Karlovo náměstí – Komenského náměstí – Revoluční – Za Rybníkem
4	Poliklinika Vltavínská – U Lípy – (Železniční st. –) Nemocnice – Komenského n. – Karlovo n. – ZŠ Na Kopcích – Benešova – M. Majerové – Hotel Atom – ZŠ Na Kopcích – Karlovo n. – Komenského n. – Železniční st. – Nemocnice – U Lípy – Poliklinika Vltavínská (mimo špičku jede od zastávky Hotel Atom zpět)
5	Za Rybníkem – Revoluční – Komenského n. – Karlovo n. – Dřevozářské závody – Benešova – M. Majerové – Na Holečku (– U Hřbitova)
<b>LINKY DOPLŇKOVÉ</b>	
10	Poliklinika Vltavínská – Jiráskova – Kosmákova – Nemocnice – Karlovo n. – Na Příkopech – Lavického (– gen. Svobody) – U Hřbitova
11	Karlovo n. – Mototechna – ZŠ Na Kopcích – M. Majerové – Na Holečku – Sýpky – Karlovo n. (zpáteční směr pouze dopoledne)
12	Karlovo n. – Mototechna – Ptáčov
13	Karlovo n. – Nemocnice – U Lípy – Jitona
14	Za Rybníkem (– Poušov) – Revoluční – Komenského n. – Karlovo n. – Nemocnice – Kosmákova – Znojemská – (Stop shop) – Poliklinika Vltavínská
31	Karlovo n. – Sokolí (– Přibyslavice – konečná) – Račerovice – Na Příkopech – Týn – Budíkovice – Týn
<b>LINKA ŠKOLNÍ</b>	
21	Za Rybníkem (– Poušov) – Revoluční – ZŠ Bartušková – Račerovická – Na Holečku – Míčova – ZŠ Na Kopcích (v provozu v pracovní neprázdninové dny od 7:00 do 8:00)

Zdroj: MAD Třebíč, <http://www.doprava-trebic.cz/>, 2023

OBR. Č. 7: SCHÉMA MAD MĚSTA TŘEBÍČE



Zdroj: MAD Třebíč, <http://www.doprava-trebic.cz/>, 2023

OBR. Č. 12: TARIF MAD MĚSTA TŘEBÍČE

Způsob placení	Platba kartou*	Platba hotově
Cestující ve věku od 15 let	12 Kč	15 Kč
Děti od 6 – 15 let <sup>1)</sup>	7 Kč	9 Kč
Poživatelé starobních důchodů a invalidních důchodů pro invaliditu II. a III. stupně <sup>2)</sup>	7 Kč	9 Kč
Hromadné školní jízdné (do 30 dětí do 15 let + 2x doprovod)	-	80 Kč
Dětský kočárek bez dítěte, invalidní vozík bez uživatele, jízdní kolo, koloběžka, zavazadlo	10 Kč	12 Kč
Pes na krátkém vodítku nebo ve schráně s nepropustným dnem	15 Kč	17 Kč
24hodinová jízdenka	40 Kč	50 Kč

\* bezkontaktní bankovní karta, TRADO-MAD nebo TRADO-BUS platební karta

Jízdenky se nakupují pouze u řidiče. Platnost jednorázové jízdenky je 45 minut od zakoupení pro přestup na další spoje v síti MAD Třebíč.

	Měsíční tarif	Čtvrtletní tarif	Pololetní tarif	Roční tarif
Občanská jízdenka	250 Kč	650 Kč	1000 Kč	1200 Kč
Žákovská jízdenka	110 Kč	280 Kč	500 Kč	600 Kč
Studentská jízdenka	110 Kč	280 Kč	500 Kč	600 Kč
Poživatelé starobních důchodů do 70 let a invalidních důchodů pro invaliditu II. a III. stupně	110 Kč	280 Kč	500 Kč	600 Kč
Jízdenky pro seniory 70+	zdarma**			

\*\* platí při zakoupení elektronické bezkontaktní karty TRADO-MAD (vratná záloha 150 Kč)

### Bezplatně se přepravují

- děti do 6 let,
- dětský kočárek s dítětem a jedna doprovodná osoba
- cestující s dítětem v nosítku
- invalidní vozík obsazený uživatelem
- držitelé průkazů vydaných:
  - o Ústředním výborem Českého svazu bojovníků za svobodu<sup>3)</sup>, Konfederací politických vězňů ČR<sup>3)</sup>,
  - o Ústřední radou Svazu PTP-VTNP (osoby pobývajcí v minulosti v tzv. Vojenských táborech nucených prací)<sup>3)</sup>,
  - o Konfederací politických vězňů ČR<sup>3)</sup>
- držitelé průkazu ZTP<sup>3)</sup>
- držitelé průkazu ZTP/P včetně jejich průvodce nebo vodícího psa, pokud se přepravují současně s tímto držitelem, včetně invalidního vozíku<sup>3)</sup>
- asistenční nebo vodící psi ve výcviku označení reflexní vestou
- strážník Městské policie Třebíč v uniformě, Policie ČR v uniformě.

<sup>1)</sup> Nárok na slevu u dětí ve věku od 10 do 15 let je nutné prokázat žákovskou kartou, průkazem vystaveným dopravcem pro linkovou nebo drážní dopravu, cestovním pasem, nebo dětským občanským průkazem.

<sup>2)</sup> Nárok na slevu je nutné prokázat seniorskou kartou TRADO-MAD.

<sup>3)</sup> Nárok na bezplatnou přepravu je nutné prokázat příslušným průkazem.

Zdroj: MAD Třebíč, [www.doprava-trebic.cz](http://www.doprava-trebic.cz), 2023

## LINKOVÁ A DÁLKOVÁ AUTOBUSOVÁ PŘEPRAVA

Ostatní autobusová přeprava je zajištěna několika dalšími společnostmi. Jedná se např. o společnosti ICOM transport a. s. (Jihlava), TRADO-BUS s.r.o. (Třebíč, součást ICOM transport a. s.), ČSAD Jindřichův Hradec a. s. (Jindřichův Hradec, součást ICOM transport a. s.), ČSAD JIHOTRANS a. s. (České Budějovice), ZDAR, a. s. (Žďár nad Sázavou), H.F. TOUR s.r.o. (Praha), TOURBUS, a. s. (Brno), Oldřich Řezanina (Koněšín), BK Bus, s. r. o. (Moravské Budějovice) a FLIXBUS (Praha).

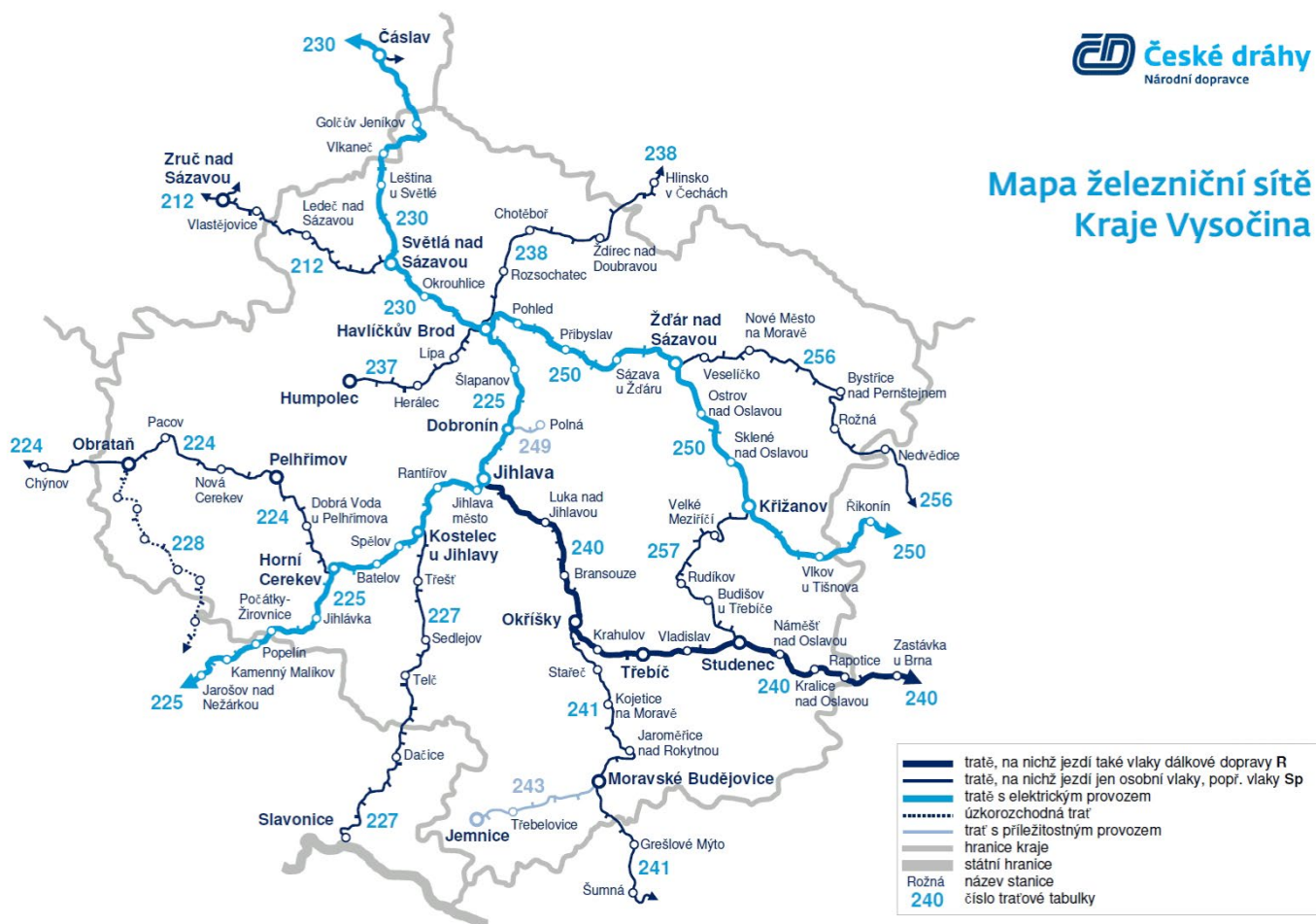


## 5.3\_ŽELEZNIČNÍ DOPRAVA

Ve městě Třebíči je jedna železniční stanice (Třebíč) a jedna zastávka (Třebíč - Borovina), které se nacházejí na trati č. 240 (Brno - Náměšť nad Oslavou - Třebíč - Okříšky - Jihlava).

V železniční stanici Třebíč zastavují vedle osobních vlaků také vlaky spěšné a rychlíky. Součástí stanice jsou vedle autobusových stání a parkoviště také bezbariérová vlaková nástupiště a bezpečné schránky pro uložení jízdních kol, tzv. "bikeboxy". Na zastávce Třebíč - Borovina zastavují osobní vlaky. Na území Třebíče (města i okresu) nejsou elektrifikované tratě, součástí celostátního projektu výstavby vysokorychlostních tratí je však záměr komplexní rekonstrukce trati Brno - Jihlava se souběžnou elektrifikací a také výstavba přeložky v trase železniční stanice Jaroměřice nad Rokytnou - železniční stanice Jaroměřice nad Rokytnou ve směru na Znojmo.

OBR. Č. 13: ŽELEZNIČNÍ SÍŤ V TŘEBÍČI A OKOLNÍM REGIONU



Zdroj: České dráhy, [www.cd.cz](http://www.cd.cz), 2023

## 5.4\_LETECKÁ DOPRAVA

Nejbližší větší mezinárodní letiště se nachází v Brně (70 km), Praze (191 km) a Vídni (158 km). Na jihovýchodním okraji města Třebíče se nachází travnatá plocha Západomoravského aeroklubu Třebíč (LKTREB), která má status neveřejného sportovního letiště s rozlohou 520x25 metrů. Na území kraje není zřízena plocha pro přistání dopravních kapacitních letadel. Letiště se statutem vnitrostátního vojenského letiště je zřízeno v Náměšti nad Oslavou.

## 5.5\_VODNÍ DOPRAVA

Vodní doprava není vzhledem k hydrologickým poměrům relevantní, lodní doprava však funguje na Dalešické přehradě, kde je provozována celoročně soukromou společností. Loď HORÁCKO o kapacitě 115 cestujících nabízí okružovou plavbu a velmi dobře navazuje na cykloturistické trasy (loď umožňuje i přepravu kol a elektrokol). Zastávky lodní přepravy jsou Kramolín, Dalešice, Autocamp Wilsonka Hartvíkovice, Třesov, Koněšín (v případě příznivých podmínek pluje loď pod skálu Halířku) a zpět.

# 6. SOCIÁLNÍ A KULTURNÍ INFRASTRUKTURA

## 6.1\_ŠKOLSTVÍ

Ve městě jsou zřízeny školy na úrovni všech stupňů vzdělávání kromě vysokoškolské úrovně. Jsou zde tedy úrovně mateřských a základních škol převážně ve formě příspěvkových organizací města, pak střední školy na úrovni příspěvkových organizací kraje a při jedné ze středních škol je zřízena také vyšší odborná škola. Dříve zde působila i škola vysoká - Západo-moravská vysoká škola, o. p. s.

### MATEŘSKÉ ŠKOLY

Město zřizuje pro potřeby svých občanů celkem 13 mateřských škol, z toho 2 jsou součástí školy základní. Ve městě Třebíč je zřízena soukromá mateřská škola Světýlko, ve které probíhá základní křesťanská výchova, soukromá školka s výukou anglického jazyka školka Na Hradě v Borovině a Lesní mateřská škola Chaloupky. Zároveň zde funguje několik soukromých dětských skupin. V současné době není kapacita mateřských škol naplněna. Výhledově se předpokládá, že vzhledem k tomu, že počet narozených dětí klesá, bude i na dále kapacita mateřských škol dostačující.

TAB. Č. 42: MATEŘSKÉ ŠKOLY ZŘIZOVANÉ MĚSTEM TŘEBÍČ

ŠKOLA, ADRESA SÍDLA	Kapacita zařízení / počet dětí
Mateřská škola Třebíč, Bartušкова ul., příspěvková organizace, se sídlem Bartušкова 886	106/87
- Bartušкова 886	počet dětí - 50
- Lidická 846/21	počet dětí - 37
Mateřská škola Třebíč, Benešova ul., příspěvková organizace, se sídlem Benešova 564/13	153/128
Speciální mateřská škola Třebíč, příspěvková organizace, se sídlem Družstevní 1079	36/23
Mateřská škola Třebíč, Cyrilometodějská ul, příspěvková organizace, Cyrilometodějská 754/6	104/79
Mateřská škola Třebíč, Demlova ul., příspěvková organizace, Demlova 999/5	100/93
Mateřská škola DUHA Třebíč, příspěvková organizace, se sídlem Jar. Haška 835/31	308/223
- Jar. Haška 835/31	počet dětí - 99
- Dukovanská 973	počet dětí - 101
- v ZŠ Kpt. Jaroše 836	počet dětí - 23
Mateřská škola „Kaštánek“ Třebíč, Gorazdovo nám., příspěvková organizace, se sídlem Gorazdovo nám. 462/9	50/44
Mateřská škola „Čtyřlístek“ Třebíč, Kubišova ul., příspěvková organizace, se sídlem Kubišova 1291/7	134/125
Mateřská škola Třebíč, ul. Obránců míru, příspěvková organizace, se sídlem Obránců míru 491/51	100/77
Mateřská škola Třebíč, ul. Okružní, příspěvková organizace, se sídlem Okružní 962/13	100/79
Mateřská škola Třebíč, ul. U Obůrky, příspěvková organizace, se sídlem U Obůrky 703/3	150/139
Základní škola a mateřská škola Třebíč, Na Kopcích 342, se sídlem Na Kopcích 342	56/51
Základní škola a mateřská škola Třebíč Bartušкова 700, se sídlem Bartušкова 700/20	25/24

Zdroj: Městský úřad Třebíč, odbor školství a kultury, stav k 30. 09. 2022

## ZÁKLADNÍ ŠKOLY

Město je zřizovatelem 7 základních škol. Základní škola Třebíč, Cyrilometodějská 22, je zřízena Krajem Vysočina a je určena pro žáky se speciálními vzdělávacími potřebami. Dále ve městě od školního roku 2017/2018 sídlí soukromá Základní škola Světlo, se sídlem na ul. Zahradníčkova 890. Dále ve městě sídlí pracoviště ZŠ a MŠ Kojetice a to na ul. 9. května. V současné době je kapacita základních škol dostačující a výhledově se vzhledem k vývoji porodnosti nepředpokládá, že by bylo nutné navyšovat stávající kapacity.

TAB. Č. 43: ZÁKLADNÍ ŠKOLY ZŘIZOVANÉ MĚSTEM

ŠKOLA, ADRESA SÍDLA	Kapacita zařízení / počet žáků
Základní škola a mateřská škola Třebíč, Bartušкова, příspěvková organizace, se sídlem Bartušкова 700/20	750/597
Základní škola Třebíč, Benešova, příspěvková organizace, se sídlem Benešova 585	950/738
Základní škola Třebíč, Horka-Domky, příspěvková organizace, se sídlem Václavské nám. 42/12	750/585
Základní škola Třebíč, Kpt. Jaroše, příspěvková organizace, se sídlem Kpt. Jaroše 836	950/447
Základní škola a mateřská škola Třebíč, Na Kopcích, příspěvková organizace, se sídlem Na Kopcích 342	600/280
Základní škola T. G. Masaryka, Komenského nám., se sídlem Komenského nám. 61/6	720/568
Základní škola Třebíč Týnská 8, příspěvková organizace, se sídlem Týnská 821/8	845/465

Zdroj: Městský úřad Třebíč, odbor školství a kultury, stav ke dni 31. 03. 2023

## STŘEDNÍ ŠKOLY

Střední školy jsou zřízeny a provozovány Krajem Vysočina. Výjimku tvoří Katolické gymnázium Třebíč, to je zřízeno Biskupstvím brněnským a Soukromá střední odborná škola a Střední odborné učiliště s.r.o.

### STŘEDNÍ ŠKOLY VE MĚSTĚ TŘEBÍČI

- Gymnázium Třebíč, Masarykovo nám. 116/9
- Katolické gymnázium Třebíč, Otmarova 30/22
- Obchodní akademie Dr. Albína Bráfa, Hotelová škola a Jazyková škola s právem státní jazykové zkoušky Třebíč, Sirotčí 63/4
- Soukromá střední odborná škola a Střední odborné učiliště s.r.o., Znojemská 1027/23
- Střední škola stavební Třebíč, Kubišova 1214/9
- Střední průmyslová škola Třebíč, Manželů Curieových 734
- Vyšší odborná škola a Střední škola veterinární, zemědělská a zdravotnická Třebíč, Žižkova 505/2

### VYŠŠÍ ODBORNÉ ŠKOLY

Ve městě je zřízena 1 vyšší odborná škola – Vyšší odborná škola a Střední škola veterinární, zemědělská a zdravotnická Třebíč. Tato škola má dvě zaměření, a to ekonomické a zdravotnické, úspěšný absolvent získá titul DiS. (diplomovaný specialista). Zřizovatelem je Kraj Vysočina. Výuka ekonomického oboru je zajištěna v prostorách Obchodní akademie a Hotelové školy Třebíč a Jazykové školy s právem státní jazykové zkoušky Třebíč odborníky ekonomických oborů s praxí ve výuce dospělých.

## DALŠÍ VZDĚLÁVÁNÍ

Mezi další vzdělávání pro studenty, kteří ukončí střední školy a pro další zájemce z řad občanů města Třebíče patří např. jazykové kurzy, poskytované školskými zařízeními a jinými soukromými subjekty.

Mezi některé poskytovatele jazykových kurzů patří:

- Obchodní akademie Dr. Albína Bráfa, Hotelová škola a Jazyková škola s právem státní jazykové zkoušky Třebíč
- Soukromá střední odborná škola a Střední odborné učiliště s.r.o.
- Jazyková škola Miramare
- Jazyková škola Honzík
- Jazyková škola Rudolf Konečný
- Jazyková škola For You

## ZÁKLADNÍ UMĚLECKÁ ŠKOLA

Město je zřizovatelem základní umělecké školy, která je určena zejména pro děti a mládež – Základní umělecká škola Třebíč, se sídlem na Masarykově nám. 1313/12. Vyučovací obory umělecké školy jsou hudební obor, taneční obor, literárně dramatický obor a výtvarný obor. Vzdělává se zde 1400 žáků. ZUŠ Třebíč organizuje také tříleté umělecké vzdělávání pro třebíčské seniory v rámci Akademie pro seniory. Toto studium finančně podporuje Město Třebíč.

## DŮM DĚTÍ A MLÁDEŽE

Dům dětí a mládeže Třebíč, příspěvková organizace (dále také DDM Třebíč), je školské zařízení pro zájmové vzdělávání – od 01. 01. 2011 zřizovaná městem Třebíč. V současné době nabízí DDM Třebíč každoročně přibližně 70 zájmových kroužků z oblasti turistiky, sportu, přírodovědy, techniky i estetických oborů. Tyto pravidelné činnosti navštěvuje přibližně 800 členů, a to od předškoláků až po dospělé. Každé léto nabízí DDM Třebíč tábory příměstské, putovní i stálé, s celkovou kapacitou přibližně 300 dětí. DDM pracuje také jako organizátor soutěží pro základní a střední školy, zabezpečuje karnevaly, zábavná odpoledne, střelecké soutěže a mnoho dalších aktivit.

Posláním DDM Třebíč je širokou nabídkou atraktivních možností poskytovat každému zájemci aktivní trávení volného času a podporovat tak zdravý životní styl. Umožňovat zajímavé formy rekreace a odpočinku a přitom nenásilnou formou předávat nejmladší generaci znalosti a dovednosti nutné pro další praktický život. Školám a dalším subjektům pracujícím s dětmi a mládeží nabízet netradiční formy vzdělávání. DDM Třebíč vytváří kvalitní podmínky pro mimoškolní činnost dětí a mládeže, a to jak materiálně technickým vybavením, tak prostřednictvím pedagogicko-odborného týmu pracovníků. Zajímavé činnosti zde najdou rovněž dospělí zájemci. DDM Třebíč poskytuje svoje služby v Borovině, v bývalém areálu BOPO na adrese Tomáše Bati 1084.

## 6.2\_LÉKAŘSKÁ PÉČE

### NEMOCNICE TŘEBÍČ

Nemocnice Třebíč je příspěvkovou organizací zřízenou Krajem Vysočina. Poskytuje ambulantní a lůžkovou základní a specializovanou diagnostickou a léčebnou péči, nezbytnou preventivní péči a lékárenskou činnost. Se svojí více jak stoletou tradicí (otevřena v roce 1902) patří k významným poskytovatelům zdravotní péče v kraji Vysočina. Přímá spádová oblast výrazně překračuje 110 tisíc obyvatel. Kromě hlavního areálu má detašované pracoviště v Moravských Budějovicích (část LDN). Pohotovost pro děti i dospělé je zajištěna v nemocnici v Třebíči.

TAB. Č. 45: VÝVOJ POČTU LŮŽEK NEMOCNICE TŘEBÍČ

Rok	2010	2011	2012	2013	2014	2015	2016	2017	2018	2019	2020	2021	2022
Počet lůžek	673	580	580	574	552	531	531	531	536	536	536	536	536

Zdroj: Nemocnice Třebíč, [www.nem-tr.cz](http://www.nem-tr.cz), 2023

TAB. Č. 46: POČET HOSPITALIZACÍ A AMBULANTNÍCH VYŠETŘENÍ V NEMOCNICI TŘEBÍČ

Rok	2010	2011	2012	2013	2014	2015	2016	2017	2018	2019	2020	2021	2022
Počet hospitalizací	20 545	20 240	21 261	21 080	21 464	21 175	20 324	20 663	20 948	20 472	17 188	16 562	17 580
Počet ambulantních vyšetření	256 042	264 380	271 996	288 535	306 395	300 076	281 776	279 309	283 448	282 337	240 446	424 751*	224 096

Zdroj: Nemocnice Třebíč, [www.nem-tr.cz](http://www.nem-tr.cz), 2023

\* V roce 2021 probíhalo intenzivně očkování proti COVID-19, které je započítáno do ambulantních vyšetření.

### AMBULANTNÍ ZAŘÍZENÍ

Ve městě je široká nabídka odborných ambulantních zařízení. Patří mezi ně např.: diabetologie, gynekologie, neurologie, oftalmologie, ORL, ortopedie, pediatrie, praktický lékař pro dospělé, psychiatrie, urologie, vnitřní lékařství či zubní lékař. Ve městě jsou dvě komplexní polikliniky. Lékařský dům, spol. s r. o. na ul. Vltavínská a Poliklinika Hájek na ul. Jelínkova.

### ZDRAVOTNICKÁ ZÁCHRANNÁ SLUŽBA

V Kraji Vysočina zajišťuje k 01. 07. 2004 po sloučení všech výjezdových stanovišť a dispečinků přednemocniční neodkladnou péči (PNP) pouze Zdravotnická záchranná služba kraje Vysočina, příspěvková organizace zřízená Krajem Vysočina (se sídlem: Vrchlického 61, Jihlava, [www.zzsvyšocina.cz](http://www.zzsvyšocina.cz)).

V Třebíči je stanoviště dvou výjezdových skupin rychlé zdravotnické pomoci (záchranař a řidič – záchranař, poskytují PNP na základě indikace samostatně, nebo ve spolupráci s lékařem v setkávacím systému „rendez vous“ nebo ve spolupráci s vzletovou skupinou zdravotnické záchranné služby) a jedné výjezdové skupiny „rendez vous“ (lékař a řidič – záchranař, spolupracují převážně v setkávacím systému s výjezdovými skupinami rychlé zdravotnické pomoci, pokud je u pacienta indikována přítomnost lékaře). Převozy nemocných zajišťuje v Třebíči pro nemocnici soukromá firma Autoslužby JAŠA s.r.o. s dvanácti moderními sanitními vozy.

### PROGRAM PRO POSKYTOVÁNÍ DOTACÍ NA PODPORU STABILIZACE NOVÝCH LÉKAŘŮ V TŘEBÍČI

Z důvodu velkého množství lékařů v oboru praktického lékařství pro dospělé a obzvláště lékařů v oboru pediatrie, kteří jsou na hranici důchodového věku a v nejbližších letech, tak hrozí jejich nedostatek, se město Třebíč rozhodlo v roce 2023 vyhlásit Program pro poskytování dotací na podporu stabilizace nových lékařů v Třebíči. Příchod nových lékařů do regionu podporuje i Kraj Vysočina a programy zdravotních pojišťoven.

## 6.3\_SOCIÁLNÍ PÉČE A SOCIÁLNÍ SLUŽBY

### KOMUNITNÍ PLÁNOVÁNÍ SOCIÁLNÍCH SLUŽEB

Město Třebíč využívá pro zajištění a rozvoj sociálních služeb metodu komunitního plánování. Jedná se o proces, ve kterém zadavatel, poskytovatelé sociálních služeb a jejich uživatelé společně vytvářejí efektivní systém kvalitních a dostupných sociálních služeb pro občany města, a to na základě jejich zjištěné a prokázané potřeby. Cíle a priority rozvoje sociálních služeb jsou stanoveny ve Střednědobém plánu rozvoje sociálních služeb a služeb navazujících.

Město Třebíč má vytvořen systém spolufinancování poskytovatelů sociálních služeb z rozpočtu města. V rámci tohoto systému jsou rovněž spolufinancovány organizace provozující činnosti navazující na některou sociální službu.

### POSKYTOVATELÉ SOCIÁLNÍCH SLUŽEB A SLUŽEB NA NĚ NAVAZUJÍCÍCH

Na okrese působí celkem 31 poskytovatelů, kteří poskytují celkem 21 druhů sociálních služeb v 84 zařízeních. Jejich zřizovateli jsou Kraj Vysočina - 6, církevní organizace - 4, město Třebíč - 1 (Denní rehabilitační stacionář pro tělesně a mentálně postižené Třebíč, který bude od 01. 01. 2024 provozován Barevným světem, z.ú.) a taktéž ostatní obce - 3. Zbývající tvoří spolky - 7, ústavy - 3, obecně prospěšné společnosti - 5 a společnosti s ručením omezeným - 2.

TAB. Č. 47: SEZNAM POSKYTOVATELŮ ODBORNÉHO SOCIÁLNÍHO PORADENSTVÍ NA OKRESE TŘEBÍČ

Poskytovatel služby	Adresa zařízení
Občanská poradna Třebíč, z. s.	Komenského nám. 370/12 Stařečka 674 01 Třebíč
Centrum pro zdravotně postižené kraje Vysočina, o.p.s. - pracoviště Třebíč	Smrtná 389/6 Horka-Domky 674 01 Třebíč
Kolpingovo dílo České republiky, z.s. Poradna pro gambling Kraje Vysočina	Hybešova 245/10 Nové Dvory 674 01 Třebíč

Zdroj: Sociální služby Třebíč, [www.socialnisluzbytrebic.cz](http://www.socialnisluzbytrebic.cz), Minimální síť sociálních služeb a služeb navazujících v Třebíči, k 21. 09. 2023

TAB. Č. 48: SEZNAM POSKYTOVATELŮ SLUŽEB SOCIÁLNÍ PÉČE NA OKRESE TŘEBÍČ

	Poskytovatel služby	Adresa zařízení
Osobní asistence	Diecézní charita Brno, Oblastní charita Třebíč - osobní asistence Třebíč	Demlova 890, Třebíč
Pečovatelská služba	DIANA TŘEBÍČ, o.p.s.	Vltavinská 1289/10, Třebíč
	Diakonie ČCE - středisko v Myslibořicích	Myslibořice 1, Myslibořice
	Diecézní charita Brno, Oblastní charita Třebíč - Charitní pečovatelská služba Třebíč	Demlova 890, Třebíč Fr. Hrubína 708/10, Třebíč Koutkova 213, Třebíč Myslbekova 594/2, Třebíč Vltavinská 1376, Třebíč
	Město Jemnice - Pečovatelská služba Jemnice	Husova 103, Jemnice
	Město Moravské Budějovice - Pečovatelská služba Města Moravské Budějovice	Nám. Míru 31, Moravské Budějovice
	Městys Okříšky - Pečovatelská služba Okříšky	Jihlavská 1, Okříšky
Odlehčovací služby	Diakonie ČCE - středisko v Myslibořicích	Myslibořice 1, Myslibořice
	Diecézní charita Brno, Oblastní charita Třebíč, Odlehčovací služba Domáčího hospice sv. Zdislavy	Gen. Sochora 705, Třebíč
	Domov bez zámku, p. o.	V. Nezvala 115, Náměšť nad Oslavou Zařízení: Na Vyhlídce 5, Okříšky U Žel. mostu 1038, Náměšť nad Oslavou
	Dům sv. Antonína	Komenského 907, Moravské Budějovice
Denní stacionáře	Denní centrum Barevný svět, z.ú.	Okružní 962/13, Třebíč
	Denní rehabilitační stacionář pro tělesně a mentálně postižené Třebíč	Družstevní 1079, Třebíč
	Diecézní charita Brno, Oblastní charita Třebíč - Stacionář Úsměv Třebíč	Gen. Sochora 705, Třebíč
	Diecézní charita Brno, Oblastní charita Třebíč - Domovinka Třebíč	Gen. Sochora 705, Třebíč
	Domov bez zámku, p. o.	V. Nezvala 115, Náměšť nad Oslavou
Domovy pro osoby se zdravotním postižením	Diakonie ČCE - středisko v Myslibořicích	Myslibořice 1, Myslibořice 90, Myslibořice
	Domov bez zámku, p. o.	V. Nezvala 115, Náměšť nad Oslavou
Domovy pro seniory	Diakonie ČCE - středisko v Myslibořicích	Myslibořice 1, Myslibořice 90, Myslibořice
	Domov pro seniory Náměšť nad Oslavou, p. o.	Husova 971, 675 71 Náměšť nad Oslavou
	Domov pro seniory Třebíč - Manželů Curieových, p. o.	Manž. Curieových 603, Třebíč
	Domov pro seniory Třebíč, Koutkova - Kubešova, p. o.	Koutkova 302, Kubešova 841/14, Třebíč
	Domov sv. Anežky	Velký Újezd 7, Kojatice
	Dům sv. Antonína	Komenského 907, Moravské Budějovice
Domovy se zvláštním režimem	Diakonie ČCE - středisko v Myslibořicích	Myslibořice 1, Myslibořice
	GF Alzheimer centrum Třebíč s.r.o.	Družstevní 1320, Třebíč
	Domov pro seniory Náměšť nad Oslavou, p. o.	Husova 971, 675 71 Náměšť nad Oslavou
	Domov sv. Anežky	Velký Újezd 7, Kojatice
	Domov Nové Syrovice, p. o.	Nové Syrovice 1, Nové Syrovice
Chráněné bydlení	Denní centrum Barevný svět, z.ú.	Demlova 1031/39, Třebíč
	Domov bez zámku, příspěvková organizace	V. Nezvala 115, Náměšť nad Oslavou na okrese celkem 9 zařízení - domácností (Hrotovi- ce, Jaroměřice nad Rokytnou, Náměšť nad Oslavou, Okříšky a Pucov)

Zdroj: Sociální služby Třebíč, [www.socialnisluzbytrebic.cz](http://www.socialnisluzbytrebic.cz), Minimální síť sociálních služeb a služeb navazujících v Třebíči, k 21. 09. 2023



TAB. Č. 49: SEZNAM POSKYTOVATELŮ SLUŽEB SOCIÁLNÍ PREVENCE NA OKRESE TŘEBÍČ

	Poskytovatel služby	Adresa zařízení
Raná péče	Diecézní charita Brno, Oblastní charita Třebíč, - Raná péče Třebíč	Vltavinská 1402, Třebíč
Telefonická krizová pomoc	STŘED, z. ú. - Linka důvěry STŘED	Mládežnická 229, Třebíč
Azylové domy	Diecézní charita Brno, Oblastní charita Třebíč, Azylový dům pro rodiče s dětmi a ženy	Vltavinská 1402, Třebíč
	Diecézní charita Brno, Oblastní charita Třebíč, Azylový dům pro muže Třebíč	Heliadova 811/10, Třebíč
Kontaktní centra	Diecézní charita Brno, Oblastní charita Třebíč - K-centrum Noe Třebíč	Hybešova 245/10, Třebíč
Nízkoprahová zařízení pro děti a mládež	Diecézní charita Brno, Oblastní charita Třebíč - BARÁK nízkoprahový klub	Mládežnická 229, Třebíč
	Diecézní charita Brno, Oblastní charita Třebíč, AMBRELA - Komunitní centrum pro mládež	L. Pokorného 58/15, Třebíč
	STŘED, z. ú. - Nízkoprahové zařízení pro děti a mládež eMBečko	Husova 189, Moravské Budějovice
Služby následné péče	Diecézní charita Brno, Oblastní charita Třebíč, Doléčovací centrum Třebíč	Husova 129/17 (pobytová forma, Karlovo nám. 41/30 (ambulantní forma), Dělnické nám. 691/10 (pobytová forma), Třebíč
Sociálně aktivizační služby pro rodiny s dětmi	Diecézní charita Brno, Oblastní charita Třebíč - Komunitní centrum Klubíčko	L. Pokorného 58/15, Třebíč
	STŘED, z. ú. - Sociální asistence a poradenství a Program Pět P	Mládežnická 229, Smrtelná 389/6, Třebíč
Sociálně terapeutické dílny	Domov bez zámku, p. o. - Sociálně terapeutická dílna kavárna	V. Nezvala 115, Náměšť nad Oslavou
Terénní programy	Diecézní charita Brno, Oblastní charita Třebíč - AL PASO Vysočina	Smrtelná 389/6, Třebíč
Sociální rehabilitace	Denní centrum Barevný svět, z. ú.	Okružní 962/13, Třebíč
	Denní centrum Barevný svět, z.ú. - Tréninková kavárna Splněný sen	Nám. Míru 1, Jaroměřice nad Rokytou
	Denní centrum Barevný svět, z.ú. - Textilní a reklamní dílna	Dobrovského 488, Jaroměřice nad Rokytou
	Diecézní charita Brno, Oblastní charita Třebíč - TaxiS sociální rehabilitace Třebíč	Blahoslavova 106/1, Třebíč
	Diecézní charita Brno, Oblastní charita Třebíč- Paprsek naděje - Centrum služeb pro podporu duševního zdraví Třebíč	Gen. Sochora 705/1, Třebíč
	STŘED, z. ú. - Šance ve STŘEDu	Smrtelná 389/6, Třebíč
	Vrátka z.s. - Chráněná kavárna, Kavárna v pohybu	L. Pokorného 29/42, L. Pokorného 56/19, Třebíč
	Vrátka z.s. - Bazárek u Zebry	Hasskova 67/9, Hasskova 66/7, Třebíč
	Vrátka z.s. - Kavárna komunitního centra Moravia	Smrtelná 389/6, Třebíč
	Vrátka z.s. - Volnočasové a rukodělné aktivity	L. Pokorného 56/19, Třebíč

Zdroj: Sociální služby Třebíč, [www.socialnisluzbytrebic.cz](http://www.socialnisluzbytrebic.cz), Minimální síť sociálních služeb a služeb navazujících v Třebíči, k 21. 09. 2023

TAB. Č. 50: SEZNAM DALŠÍCH SUBJEKTŮ PROVOZUJÍCÍCH ČINNOST NAVAŽUJÍCÍ NA SOCIÁLNÍ SLUŽBY NA OKRESE TŘEBÍČ

Poskytovatel služby	Adresa zařízení
Diecézní charita Brno, Oblastní charita Třebíč - Dobrovolnické centrum a sousedská pomoc	L. Pokorného 58/15, Třebíč
ALTERNIS z.s.	Otmarova 82/3, Třebíč
STŘED, z. ú. - Dobrovolnické centrum	Mládežnická 229, Třebíč
Diecézní charita Brno, Oblastní charita Třebíč, - PRIMÁRNÍ PREVENCE	Mládežnická 229, Třebíč
STŘED, z. ú. - Programy primární prevence pro školy	Mládežnická 229 Třebíč
Diecézní charita Brno, Oblastní charita Třebíč - Poradna Ruth Třebíč	Karlovo nám. 41/30, Třebíč
Diecézní charita Brno, Oblastní charita Třebíč, - Probační program MOST	Hybešova 245/10 Třebíč
Diecézní charita Brno, Oblastní charita Třebíč - Volnočasový klub ARCHA	Demlova 890, Třebíč
DORADO z.s. - Celostní rehabilitace pomocí koně a animoterapie pro děti i dospělé	Znojemská 24/22, Třebíč
Třebíčské centrum z. s. - Třebíčské „mateřské“ centrum	Fr. Hrubína 753/1, Třebíč
Třebíčské centrum z. s. - Centrum DaR	Okružní 961/1, Třebíč
Mateřské centrum Andílci, o.s.	1. máje 610, Hrotovice
MC Andílek, z. s.	Boroví 601, Okříšky
TREMEDIAS, spolek - Mediace a odborná práce s rodinou	Otmarova 82/3, Třebíč

Zdroj: Sociální služby Třebíč, [www.socialnisluzbytrebic.cz](http://www.socialnisluzbytrebic.cz), Minimální síť sociálních služeb a služeb navazujících v Třebíči, k 21. 09. 2023

TAB. Č. 51: SEZNAM ORGANIZACÍ ZDRAVOTNĚ POSTIŽENÝCH OSOB NA OKRESE TŘEBÍČ

ORGANIZACE	ADRESA
Míša & Míša, o. s.	Karlovo nám. 103/54, Třebíč
PERNULA - sdružení pro tvořivou práci, vzdělávání a celkový rozvoj osobnosti	Hlavova 151/4, Třebíč
Sjednocená organizace nevidomých a slabozrakých České republiky, z. s., oblastní pobočka Třebíč	Komenského nám. 137/9, Třebíč
Společnost pro podporu lidí s mentálním postižením v České republice, pobočný spolek Třebíč	Okružní 962/13, Třebíč
Svaz diabetiků ČR - Územní organizace Třebíč, pobočný spolek	Komenského nám. 370/12, Třebíč
Svaz postižených civilizačními chorobami, základní organizace Třebíč	Smrtelná 389/6, Třebíč
Svaz tělesně postižených v České republice, o. s., místní organizace Třebíč	Smrtelná 389/6, Třebíč
Svaz neslyšících a nedoslýchavých osob v ČR, z. s., základní organizace Třebíč, p. s.	Sedláková 965/1, Třebíč

Zdroj: Sociální služby Třebíč, [www.socialnisluzbytrebic.cz](http://www.socialnisluzbytrebic.cz), Minimální síť sociálních služeb a služeb navazujících v Třebíči, k 21. 09. 2023

## 6.4\_KULTURA A SPORT

### KULTURA

Uspokojování potřeb obyvatel v oblasti kulturního a společenského života patří ke strategickým záměrům města Třebíče. Za tímto účelem město zřizuje příspěvkovou organizaci Městské kulturní středisko Třebíč (dále také MKS Třebíč). Kulturní a společenské akce ve městě organizuje kromě MKS Třebíč řada dalších pořadatelů, například neziskové organizace, občanská sdružení, školy a školská zařízení, obecně prospěšné společnosti a v neposlední řadě i podnikatelské subjekty.

TAB. Č. 52: OBJEKTY PROVOZOVANÉ MĚSTSKÝM KULTURNÍM STŘEDISKEM TŘEBÍČ

KINO	Kapacita: 220 míst Kino Pasáž prošlo v roce 2011 technickou rekonstrukcí za účelem možnosti realizace digitálních záznamů (3D s brýlemi).
NÁRODNÍ DŮM	Kapacita: 410 a 100 míst Klasický kulturní dům s velkým divadelním sálem (kukátkové jeviště, kapacita 410 míst), malým sálem (kapacita 100 míst), výstavní místností a několika klubovny. Rekonstrukce objektu v budoucnu nutná. Součástí Národního domu je od roku 2014 i stálá expozice obrazů a soch Galerie Franta malíře Františka Mertla.
ZADNÍ SYNAGOGA	Kapacita: 120 míst Historický památkový objekt, využívaný příležitostně ke kulturním akcím a výstavám. Vedle budovy Zadní synagogy bylo za přispění dotace z EU zřízeno židovské muzeum - Dům Seligmanna Bauera.
FÓRUM	Kapacita: 600 a 200 míst Multifunkční objekt se dvěma sály, sloužící i potřebám ZŠ a ZUŠ.
DIVADLO PASÁŽ	Kapacita divadelního sálu: 523 míst Moderní kvalitně technicky vybavené divadlo, zprovozněné v roce 2005. Malý sál a foyer se využívá i samostatně.
MALOVANÝ DŮM	V objektu sídlí prestižní Galerie Malovaný dům.
PAMĚTNÍ SÍŇ ANTONÍNA KALINY	Výstavní prostory v přízemí Penzionu U Synagogy, věnované Antonínu Kalinovi, třebíčskému rodákovi, který zachránil podle oficiálních zdrojů přes devět set židovských dětí.
MĚSTSKÁ VĚŽ	Součástí je vyhlídkový ochoz, její vnitřní prostory slouží pro výstavy.
PŘEDZÁMČÍ	Interaktivní expozice Cesty časem nabízí prezentaci několika desítek řemesel, která byla kdysi naprosto běžnou součástí života obyčejných lidí v Třebíči a okolí. Zároveň zde při rekonstrukci, hrazené částečně z evropské dotace, vznikly nové výstavní prostory.
VĚTRNÝ MLÝN	Muzejních expozice připomíná jak slavnou éru třebíčského koželužství, tak i osudy prostých lidí, kteří v něm bydleli.
VODOJEM KOSTELÍČEK	Vodárenská věž je aktuálně využívána jako rozhledna a při výstupu nahoru se může návštěvník seznámit s historií i současností vodárenství na Třebíčsku.

Zdroj: Městské kulturní středisko Třebíč, [www.mkstrebic.cz](http://www.mkstrebic.cz), [www.visittrebic.eu](http://www.visittrebic.eu), 2023

## AKCE POŘÁDANÉ MĚSTEM NEBO JEHO PŘÍSPĚVKOVÝMI ORGANIZACEMI:

- Novoroční ohňostroj – tradiční oslava Nového roku
- Festival divadla 2-3-4 herců – přehlídka nejkvalitnějších inscenací profesionálních českých divadel
- Třebíčské loutkářské jaro – tradiční přehlídka loutkových a maňáskových amatérských divadel
- Den Země – je celosvětově slaven 22. dubna, v Třebíči probíhá převážně každoročně na Karlově náměstí, kde jsou stánky zaměřené na problematiku životního prostředí
- Biojarmark – koná se každoročně – nejméně 1x na jaře a 1x na podzim, kdy lze na Karlově náměstí nakoupit bio, eko a regionální produkty přímo od výrobců
- Dopravní dopoledne – akce pro rodiče s dětmi, která je součástí Městského programu prevence kriminality, snahou je upozornit na problematiku bezpečnosti silničního provozu
- Svatoprokopská pouť – obnovení tradiční třebíčské pouti s historickými pouťovými atrakcemi, řemeslným jarmarkem a historickými řemesly
- Oživené židovské město – víkendová kulturně historická akce s cílem navrátit původní živou tvář židovské čtvrti s pouličními hudebníky, tanečníky, dobovými trhovci a řemeslníky
- Letní kino – akce začínala pod názvem Filmy pro Karla IV., kdy se po sedm letních večerů promítalo pod širým nebem na Karlově náměstí, od roku 2020 byla tato akce nahrazena akcí Třebíčské kolečko, kdy letní kino s dalším doprovodným programem (koncerty, program pro děti) putovalo přes prázdniny po různých lokalitách ve městě (Řířovská ulice, parkoviště u zimního stadionu, prostor před ZŠ a MŠ na Kopcích, Sokolský stadion a nádvoří zámku), od roku 2023 se opět letní kino vrátilo i na Karlovo náměstí
- Šamajim – festival židovské kultury, oživující významnou památku – třebíčskou židovskou čtvrtí
- Slavnosti Tří kápí – tradiční historické oslavy, návrat do slavné minulosti města Třebíče, oslava vstupu na Seznam světového dědictví UNESCO
- Bramborobraní – tradiční přehlídka folklorních souborů, lidové tance, kroje, zvyky a bramborové speciality
- Dýňobraní – nová akce od roku 2022 převážně pro rodiny s dětmi, konající se na Karlově náměstí
- Svatomartinské slavnosti – slavnostní příjezd sv. Martina na Karlovo náměstí, spojený s ochutnávkou mladých vín
- Světlo pro 17. listopad – tradiční akce s lampionovým průvodem k připomenutí Sametové revoluce
- Mikulášská nadílka – tradiční akce s divadlem a nadílkou pro děti
- Vánoční náměstí – jarmark lidových řemesel s doprovodným programem
- Chanuka – židovský svátek, též známý jako Svátek světel, připomíná zázrak, ke kterému došlo při opětovném vysvěcení jeruzalémského Chrámu v r. 165 př. n. l., v Třebíči probíhá svátek v Zadní synagoze a přilehlém Domě Seligmanna Bauera
- Vánoční punč – nová akce od roku 2022, pozvání starosty na sousedský punč pro obyvatele města na Karlovo náměstí na 2. svátek vánoční

## AKCE JINÝCH ORGANIZÁTORŮ:

- Jeden svět – festival dokumentárních filmů s tematikou problémů současného světa
- Ekofilm – festival dokumentárních filmů s tematikou ekologie a životního prostředí
- Zámostí – multikulturní festival – Rock, pop, alternativní žánry spojený i s volně přístupnou akcí Zámostí v modrém, kdy je židovská čtvrt' nasvícena modře a jsou zde různé umělecké instalace
- Beer house – kulturní a gurmánský zážitkový festival piva
- Třebíčský hudební festival – kvalitní vážná hudba v podání špičkových interpretů rozeznívá třebíčské sály i kostely
- Svatováclavský festival hudby a umění
- Slavnosti růžových vín
- Polanka fest
- Castle open air – koncerty a akce po celé léto na Podzámecké nivě
- Festival „Zpátky v čase“ – zábavný retro rodinný festival
- Fire&Light show – ohnivá show s doprovodným programem na Sokolském stadionu

## HVĚZDÁRNA TŘEBÍČ

Hvězdárna se nachází na jihovýchodě města v části Horka-Domky na ul. Švabinského. V současné době je provozovatelem hvězdárny DDM Třebíč. Areál prošel v roce 2023 rozsáhlými úpravami, došlo k rozšíření hvězdárny a zřízení planetária.

## SPORT

Sport a veškeré pohybové a volnočasové aktivity jsou nedílnou součástí života ve městě. Město Třebíč nabízí pro své občany i návštěvníky širokou škálu různého sportovního vyžití.

### SEZNAM SPORTOVIŠŤ A STADIONŮ V TŘEBÍČI

- Sportovní areál města Třebíče – správce TJ Spartak Třebíč (atletika, fotbalové hřiště, sportovní hala)
- Sportovní stadion TJ Sokol Třebíč (atletika, volejbalové a nohejbalové hřiště)
- Sportovní hala Leopolda Pokorného (basketbal, kuželky, taekwon-do, řecko-římský zápas, karate a gymnastika) – TJ Třebíč
- Zimní stadion města Třebíče – SK Horácká Slavia Třebíč
- Fotbalové hřiště v Borovině – Fotbalová škola Třebíč
- Fotbalový stadion Janáčkovo stromořadí – Horácký fotbalový klub Třebíč
- Sportovní areál Na Hvězdě (baseball, inline dráha, v zimních měsících s možností ledu) – Třebíč Nuclears
- Víceúčelová hala TJ OA Třebíč (florbal, volejbal)
- Tenisové kurty a přetlaková hala (v zimních měsících) – Horácký tenisový klub Třebíč
- Tenisová hala SPIN Na Holečku – 2 kryté kurty s celoročním provozem
- Hokejbalové/florbalové hřiště na Polance – Snipers Třebíč
- Pétanquové hřiště na Laguně
- Plavecký areál Polanka (otevřené koupaliště, 3 bazény, minigolf, tobogán)
- Aquapark Laguna (areál zahrnuje plavecký bazén 25 m – 8 drah, malý bazén, zábavní bazén s vodními atrakcemi: divoká řeka, houpací kolébka, chrliče vody, masážní a vířivá lůžka, vířivé vany a podmořská jeskyně s akváriem, tobogán, venkovní bazén se slanou vodou, wellness zóna se saunami a masážemi a bistro).
- Víceúčelové hřiště v Borovině
- Sportovní okruh Záměš – Bažantnice (asfaltový okruh, 3 parkoviště a 2 odpočívky, využití pro cyklisty, inline bruslaře, běžce, pěší a v zimě za příznivých podmínek také lyžaři – běžkaři)
- ve městě jsou také pro občany k dispozici bowlingové dráhy (U Kmotra a Koule), squashová hala, fitness studia, aerobic, jóga, skateboardové hřiště, hřiště pro bikery, cvičná lezecká stěna (ZŠ Benešova), lanový areál Pavouk, wake park na Borovinském rybníku, krytá motokárová dráha (Kart Třebíč), centrum pro Snooker a kulečník (v rámci zábavního centra DON) a další hřiště, např. v areálech základních škol.

## 6.5\_BEZPEČNOST VE MĚSTĚ

Bezpečnost ve městě zajišťují jednak policejní složky, ale také hasiči. Ve městě je zřízena jak státní policie, tak městská.

TAB. Č. 53: STRUKTURA KRIMINALITY NA TŘEBÍČSKU

Kriminalita	2015	2016	2017	2018	2019	2020	2021	2022
Násilná	149	66	65	63	89	102	81	86
Mravnostní	15	12	12	24	28	28	36	24
Majetková	499	227	163	191	295	221	217	423
Hospodářská	216	114	150	96	135	106	82	95
Ostatní	271	284	244	225	487	384	378	386
Celková	1 150	703	634	599	1 034	841	794	1 104
Objasněnost v %	64,12	62,45	64,67	59,6	66,25	65,60	64,50	61,05

Zdroj: Policie ČR, územní odbor Třebíč, Statistika kriminality, [www.policie.cz/statistika-kriminalita.aspx](http://www.policie.cz/statistika-kriminalita.aspx), údaje za roky 2015-2022

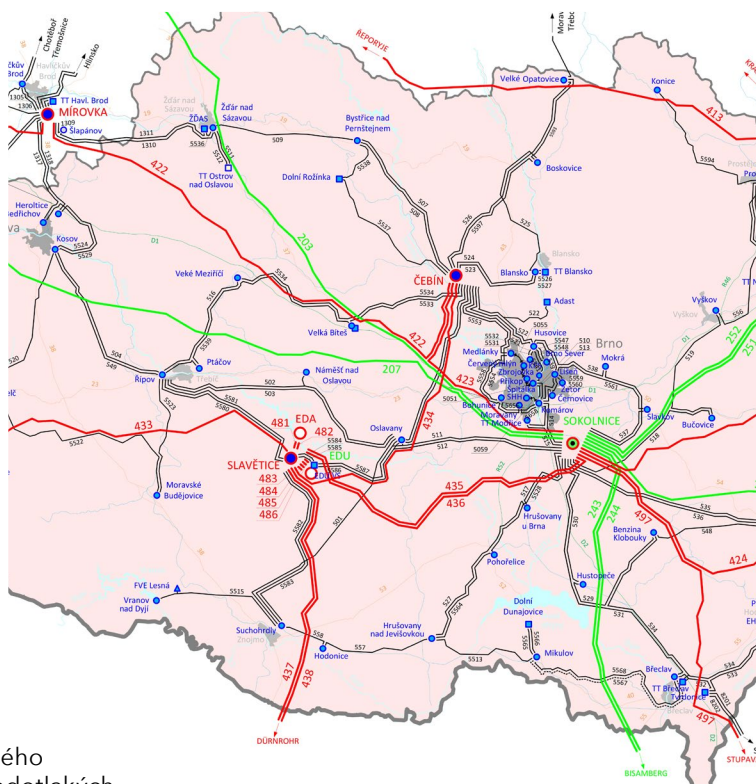
# 7. INFRASTRUKTURA A ŽIVOTNÍ PROSTŘEDÍ

## 7.1 TECHNICKÁ INFRASTRUKTURA

### ELEKTRICKÁ ENERGIE

Majitelem a provozovatelem elektrických rozvodů (distribuční sítě) v celém Kraji Vysočina je EG.D, a.s., která zajišťuje také údržbu a investice. Na této síti funguje celá řada dodavatelů el. energie pro koncové zákazníky.

OBR. Č. 14: SCHÉMA SÍTÍ 400, 220 A 110 KV

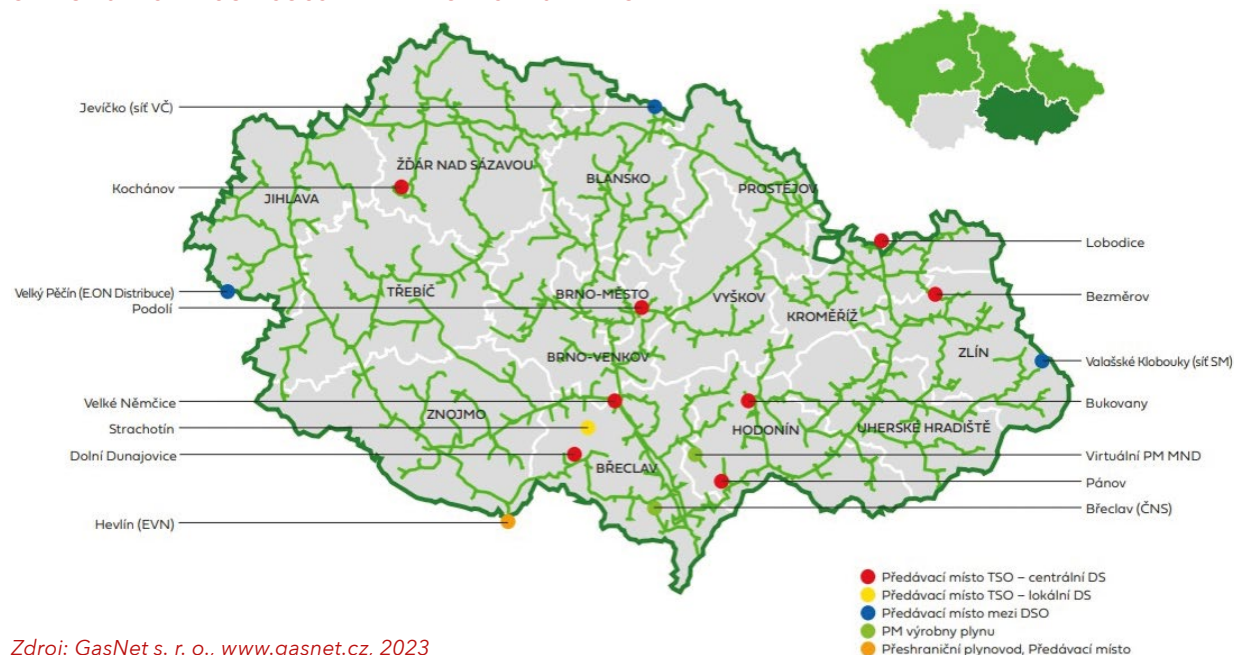


Zdroj: EG.D, a. s., [www.egd.cz](http://www.egd.cz), 2023

### ZEMNÍ PLYN

Dodávky plynu prostřednictvím vysokotlakého dálkového plynovodu Znojmo – Praha a dále prostřednictvím středotlakých a nízkotlakých rozvodů ke spotřebitelům zajišťuje distribuční společnost JMP Net, s.r.o., která je součástí RWE GasNet, s.r.o. Na vybudování některých městských plynovodů (Pocoucov, Budíkovice, Sokolí, Račerovice) byla poskytnuta dotace ze Státního fondu životního prostředí a zůstávají v majetku města Třebíče, jejich provozovatelem je TTS energo s. r. o.

OBR. Č. 15: DISTRIBUČNÍ SOUSTAVA PLYNOVÉ SÍTĚ JIŽNÍ MORAVA



Zdroj: GasNet s. r. o., [www.gasnet.cz](http://www.gasnet.cz), 2023

## VODOVODY A KANALIZACE

Majitelem vodohospodářské infrastruktury včetně ČOV jsou v převážné většině VODOVODY A KANALIZACE, dobrovolný svazek obcí se sídlem v Třebíči nebo město Třebíč.

Obyvatelstvo města Třebíče (všech 17 částí) je zásobováno pitnou vodou ze tří zdrojů - z podzemního zdroje Heraltice (úpravná vody Heraltice) a z povrchových zdrojů vodních nádrží Vranov (úpravná vody Štítary) a Mostiště (úpravná vody Mostiště). Odpadní vody z městské zástavby jsou čištěny na ČOV Třebíč. V roce 2019 byla ukončena výstavba splaškové kanalizace v části města Pocoucov a Budíkovice a napojena na ČOV Třebíč. V roce 2020 se dále odkanalizovala místní část Račerovice a další místní části se připravují. Provozovatelem vodovodů a kanalizací je VODÁRENSKÁ AKCIOVÁ SPOLEČNOST, a. s., divize Třebíč, předmětem její činnosti je výroba a dodávka pitné vody a odvádění a čištění odpadních vod.



OBR. Č. 16: VODOVODNÍ SÍŤ VE MĚSTĚ

Zdroj: Technická mapa Třebíč, <https://gisintra.trebic.cz/mapa/technicka-mapa>

## TEPELNÉ HOSPODÁŘSTVÍ

Výrobcem a distributorem tepla je TTS energo, s. r. o., zajišťuje dodávky tepla ze čtyř tepláren pro více než 950 odběrných míst. Odběrateli jsou školy, nemocnice poliklinika na ul. Vltavínská, domovy s pečovatelskou službou, výrobní podniky i drobní odběratelé v rodinných a bytových domech (přes 10 000 bytů). Dodávky tepla jsou realizovány z 94 % pomocí kotlů na spalování biomasy (štěpka, sláma).

OBR. Č. 17: PŘEHLED TEPLÁREN A ROZVODŮ V TŘEBÍČI



### Teplárna SEVER

Rafaelova 1115, Třebíč  
Vícepalivová ORC teplárna



### Teplárna JIH

Kubišova, Třebíč  
Vícepalivová teplárna



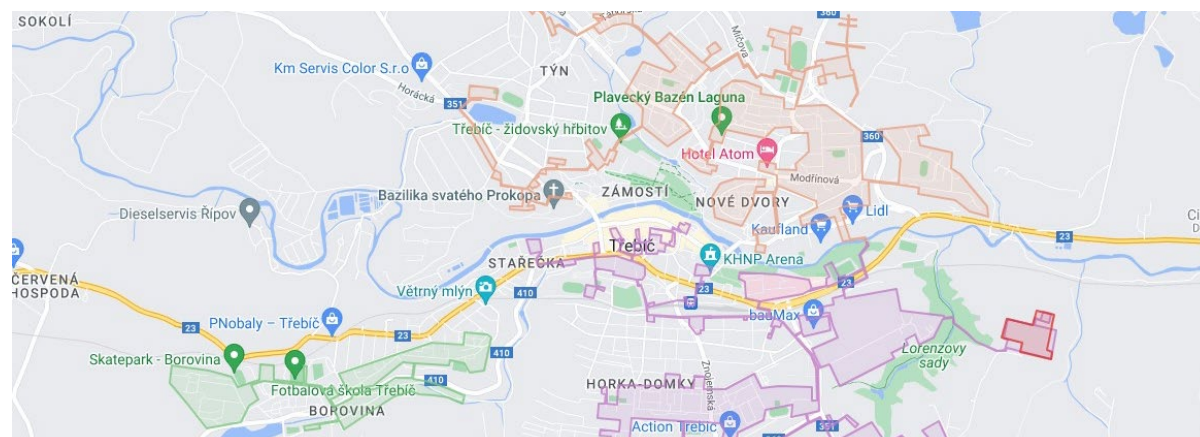
### Teplárna ZÁPAD

Tomáše Bati, Třebíč  
Vícepalivová teplárna



### Teplárna VÝCHOD

Žďárského, Třebíč  
Teplárna na dřevní štěpku



Zdroj: TTS energo, s.r.o., [www.tts.cz](http://www.tts.cz), 2023

## TELEKOMUNIKACE

Město je zcela pokryto signálem mobilních operátorů: Vodafone Czech republic a.s., T-Mobile Czech Republic, a.s., a O2 Czech Republic a.s. Pokrytí území internetem a kabelovou televizí v Třebíči zajišťuje více subjektů.

## 7.2 ŽIVOTNÍ PROSTŘEDÍ

### ODPADOVÉ HOSPODÁŘSTVÍ

Svoz a odstranění komunálního odpadu od občanů zajišťuje Svazek obcí pro komunální služby prostřednictvím své dceřiné společnosti ESKO-T s.r.o. Komunální odpad je ukládán na skládku odpadů v Petrůvkách, která je v majetku svazku obcí, jehož je město Třebíč členem, obdobně jako třídící linka a 3 sběrné dvory a Centrum věcí pro druhou šanci (RE-USE centrum). Provoz sběrných dvorů, RE-USE centra a svoz předtříděného odpadu je zabezpečen rovněž svazkem obcí prostřednictvím stejné firmy.

Skládka TKO v Petrůvkách je provozována od roku 1994, kde na rozloze 10,2 hektarů je ukládán odpad, který je produkován cca 117 tis. obyvateli. V Odpadovém centru Petrůvky je od roku 2015 v provozu překladiště a část velkoobjemového odpadu a směsného komunálního odpadu je odvážena do ZEVO (zařízení pro energetické využití odpadu) – ve společnosti SAKO Brno, a.s. Dotřídjuje se zde rovněž dřevo.

V červnu 2021 byla uvedena do provozu zcela nová dotřídovací linka. Tím se zvýšila její kapacita na dvojnásobek na 10 000 tun ročně. Dále díky tomu mohl být rozšířen multikomoditní sběr do žlutých kontejnerů. Kromě plastových obalů a tetrapaku tak do nich mohou nyní občané odkládat i kovové obaly. Celkové náklady na tento projekt činily 40 000 000 Kč, z toho 5 000 000 Kč přispěl Operační program životní prostředí. RE-use centrum bylo uvedeno do provozu rovněž v roce 2021. Náklady na stavební úpravy prostor pro toto centrum činily 2 400 000 Kč, příspěvek evropských dotací z Operačního programu životní prostředí činil 85 % nákladů.

Na území města je rozmístěno cca 1 025 sběrných nádob na tříděný odpad. Primárně jsou separovány obalové složky, sklo, plast, papír, kov a biologicky rozložitelný odpad, z toho je 151 ks určeno na bílé sklo, 176 ks na barevné sklo, 266 ks na papír, 340 ks na plast, 123 ks na bioodpad (hnědé kontejnery), 25 ks kontejnerů na kov. Tyto kontejnery jsou umístěny cca na 200 kontejnerových stáních. Do úprav těchto stání především oprav povrchů a zabezpečení kontejnerů pomocí pevných i přenosných aretačních systémů a budování nových stání město průběžně investuje. Dále jsou v Třebíči dvě podzemní kontejnerová stání na Karlově a Dělnickém náměstí. Na každém jsou umístěny čtyři kontejnery. Vždy jeden na papír, dva na plast a jeden dělený na bílé a barevné sklo. Počet stanovišť na třídění odpadů je v rámci možností také rozšiřován. Všechny uvedené investice jsou plánovány i na další období. V plánu jsou i další opatření na snížení množství SKO.

Na sběrné dvory mají občané možnost zdarma ukládat svůj odpad z domácností včetně nebezpečného odpadu a různých elektrospotřebičů. Technické zabezpečení sběrných dvorů bylo v roce 2021 zdokonaleno mimo jiné novým evidenčním systémem s využitím čtecích zařízení a ve sběrném dvoře Na Klinkách i váhou. Odpad z městské zeleně je kompostován na kompostárně v Petrůvkách. Velkoobjemové kontejnery na biologicky rozložitelný komunální odpad jsou umístěny v lokalitách s rodinnými domy a v místních částech zhruba od března do konce listopadu. Jedná se celkem o 27 ks velkoobjemových kontejnerů na bioodpad. V letech 2014 a 2018 měli občané, díky získání dotace ze SFŽP, možnost získat od města kompostér pro domácí kompostování.

### STARÉ EKOLOGICKÉ ZÁTĚŽE

V územním obvodu města Třebíče, v k. ú. Ptáčov, se nachází skládka průmyslových odpadů z klišárenské a koželužské výroby firmy TANEX Vladislav a.s. a zaniklé firmy DOMINO a.s. Jsou to dva kalové rybníky z let 1985 až 1995. Skládka má negativní dopad na životní prostředí. Šíření kontaminace ze skládky je opakovaně potvrzováno zvýšeným obsahem chloridových a amoniakálních iontů v podzemní vodě, kvalita podzemních vod je z dlouhodobého hlediska nevyhovující. V minulosti byly práce na rekultivaci skládky zahájeny, ale nedokončeny. Nyní konkrétní zodpovědnost za rekultivaci nelze ze zákona odvodit, a ač je skládka na seznamu starých ekologických zátěží Ministerstva životního prostředí, dosud se nepodařilo její rekultivaci zařadit do akcí financovaných z prostředků státu.

### VODA

V současné době je město Třebíč zásobováno pitnou vodou ze tří různých zdrojů (Heraltice, Mostiště a Štítary) prostřednictvím vodovodní soustavy do jednotlivých částí města. Voda z Heraltic pochází z podzemního zdroje a je zde nutná minimální úprava, ale vzhledem k suchu a kůrovcové kalamitě dochází k postupnému snižování vydatnosti tohoto zdroje, proto proběhl rozsáhlý průzkum a byly nalezeny nové zdroje. K původním pramenům přibude jedenáct nových vrtů v okolí Římovy a Štěměch a u Pokojovic vyroste nová úpravná vody, výstavba byla zahájena v létě 2023, provoz se předpokládá od roku 2025.

Zdroje Mostiště a Štítary jsou povrchové s dvoustupňovou technologií úpravy vody před jejím využitím. Celý systém zásobování vodou a nakládání s odpadními vodami v okrese Třebíč spravuje Vodárenská akciová společnost, a.s. Z hlediska dalšího rozvoje města může být v budoucnu limitující stav a kapacita kanalizační sítě.

### RADONOVÉ RIZIKO

Horninové složení regionu s převažujícím výskytem žul a různých druhů rul dává předpoklad ke zvýšenému výskytu radioaktivního plynu radonu, a tudíž ke zvýšenému radonovému riziku. Primárním zdrojem radonu v geologickém prostředí je na Třebíčsku uran (238U) přítomný v horninách. Uran tvoří samostatné minerály (např. uraninit nebo uranové slídy), nebo je přítomen v horninotvorných materiálech (např. biotit a apatit). Obecně lze říci, že nejvyšší obsah uranu je ve vyvřelých horninách (durbachit, žula). Území Kraje Vysočina patří z hlediska výskytu radonu na 3. místo v republice (po kraji Středočeském a Karlovarském). Dvě třetiny území kraje leží ve vysokém radonovém riziku a zbytek ve středním a nízkém radonovém riziku. Nejvíce postiženým je okres Třebíč (třebíčský masív), Žďár nad Sázavou (Žďárské vrchy) a Jihlava (část trebičského masívu, Čeřínek, Javořice) s převažujícím vysokým radonovým rizikem a průnikem radonu do obytných objektů. Proti průniku radonu do obytných nemovitostí je prováděna celá řada ochranných a preventivních opatření, která jsou podporována dotacemi z Radonového programu ČR.



# 8. VEŘEJNÁ SPRÁVA

Kapitola je zaměřena na prezentaci veřejné správy ve městě a také na významné organizace, které působí na území města. Součástí je také přehled o organizacích zřízených a založených městem (školy, příspěvkové organizace, právnické osoby) a partnerských subjektech.

## 8.1\_MĚSTSKÝ ÚŘAD

### ZASTUPITELSTVO A VOLBY

Základní legislativní normou, kterou se ve své činnosti řídí obec, je zákon č. 128/2000 Sb., o obcích, ve zněních pozdějších předpisů. Obec spravuje své záležitosti samostatně. Město Třebíč vykonává prostřednictvím městského úřadu také státní správu v rozsahu tzv. přenesené působnosti. Nejvyšším orgánem samosprávy je zastupitelstvo. Současní členové zastupitelstva byli zvoleni v komunálních volbách konaných na podzim roku 2022. Na ustavujícím zastupitelstvu konaném 20. 10. 2022 byl zvolen starostou města Mgr. Pavel Pacal a tři místostarostové.

TAB. Č. 54: VOLBY DO MĚSTSKÉHO ZASTUPITELSTVA V TŘEBÍČI

Politická strana	1998	2002	2006	2010	2014	2018	2022
	ODS	4	4	6	2	-	-
ODA	-	-	-	-	-	-	-
KSČM	4	6	5	3	4	2	0
ČSSD	4	5	4	5	3	2	-
KDU - ČSL	3	3	2	-	3	3	2
SZ a NK Břehy	-	-	3	-	-	x	-
SNK Evropští demokraté	-	-	2	-	-	-	-
HEŘMAN ZPÁTKY NA RADNICE!	-	-	5	4	-	-	-
SNK Břehy	-	4	-	-	-	-	-
Sdružení nezávislých	5	3	-	-	-	-	-
MoDS a NK „Třebíč 2002-2006“	-	2	-	-	-	-	-
Unie svobody	2	-	-	-	-	-	-
Demokratická unie	1	-	-	-	-	-	-
Strana za životní jistoty	1	-	-	-	-	-	-
Sdružení MODS, NK	1	-	-	-	-	-	-
Sdružení KDS, NK	-	-	-	-	-	-	-
Důchodci za životní jistoty	-	-	-	-	-	-	-
Koalice SPR-RSČ, SDČR	-	-	-	-	-	-	-
Pro Třebíč	-	-	-	3	3	3	8
Břehy	-	-	-	2	3	2	2
Věci veřejné (VV)	-	-	-	2	-	-	-
TOP 09	-	-	-	2	-	-	0
Třebíč - můj domov	-	-	-	2	2	2	0
KDU - ČSL a nezávislí	-	-	-	2	-	-	-
ANO 2011	-	-	-	-	3	4	8
Strana svobodných občanů	-	-	-	-	0	0	-
Třebíč Občanům!	-	-	-	-	3	5	5
ODS a TnT - Společně za Třebíč!							0
Svoboda a přímá demokracie T. Okamura (SPD)							-
“volba TR“	-	-	-	-	2	-	-
Ta naše Třebíč	-	-	-	-	1	-	-
Společně otevřeme Třebíč	-	-	-	-	-	2	-
SPD s podporou Trikolory							2
Občané patrioti							0
PIRÁTI A NEZÁVISLÍ							0
TSD - Třebíč sociálně demokratická							0
Domov pro Třebíč							0
<b>Celkem</b>	<b>25</b>	<b>27</b>	<b>27</b>	<b>27</b>	<b>27</b>	<b>27</b>	<b>27</b>

Zdroj: ČSÚ, [www.volby.cz](http://www.volby.cz)

Nejvyšší volební účast v komunálních volbách byla v roce 2010. Z celkového počtu voličů 30 846 se jich k volbám dostavilo 13 280, tj. 43,08 %.

Výkonným orgánem v oblasti samostatné působnosti na úrovni obce je rada města v čele se starostou. V současném funkčním období má v Třebíči 9 členů, z toho 4 radní jsou uvolnění a 5 radních je neuvolněných. Funkční období je čtyřleté.

TAB. Č. 53: VOLEBNÍ ÚČAST V TŘEBÍČI

Rok	Volební účast (v %)
1998	39,39
2002	35,75
2006	41,40
2010	43,08
2014	35,19
2018	39,79
2022	42,25

Zdroj: ČSÚ, [www.volby.cz](http://www.volby.cz)

## MĚSTSKÝ ÚŘAD TŘEBÍČ - ZÁKLADNÍ ÚDAJE

NÁZEV:	Městský úřad Třebíč
ADRESA SÍDLA:	Karlovo náměstí 104/55, 674 01 Třebíč
POŠTOVNÍ ADRESA:	Masarykovo náměstí 116/6, 674 01 Třebíč
TELEFON:	+420 568 896 100
DATOVÁ SCHRÁNKA:	6pub8mc
Adresa e-podatelný:	epodateln@trebic.cz
WEB:	<a href="http://www.trebic.cz">www.trebic.cz</a>
IČ:	00290629
DIČ:	CZ00290629

### VEDENÍ MĚSTA TŘEBÍČE

STAROSTA	Mgr. Pavel Pacal
MÍSTOSTAROSTOVÉ	Miloš Hruža Ing. Pavel Janata Mgr. Pavel Franěk
RADNÍ (neuvolnění)	Bc. Jaromíra Hanáčková Bc. Tomáš Chlachula Ing. Zuzana Kratochvílová Ing. Jan Urbánek Bc. Eva Vaňková, dipl. um.

## 8.2\_ROZPOČET MĚSTA

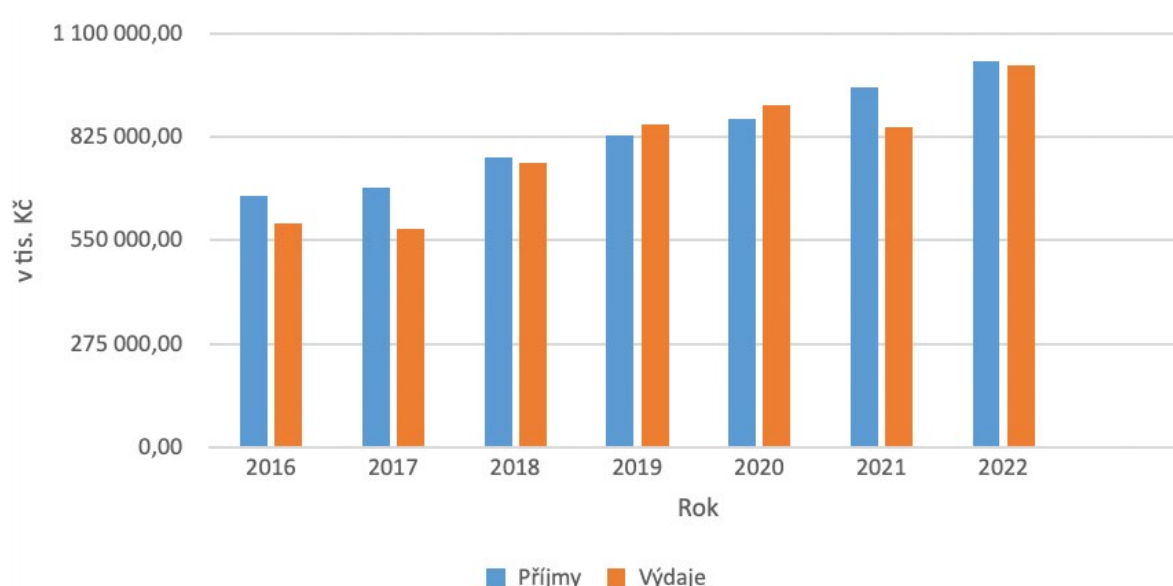
V letech 2016-2022 se díky rostoucí ekonomice vyvíjí dobře také rozpočet města. Rostou příjmy a úměrně i výdaje. V roce 2023 vlivem zhoršené ekonomické situace předpokládáme stagnaci těchto příjmů. Druhé nejvýznamnější příjmy, přijaté transfery, kolísají podle možností čerpat na realizované akce města dotační prostředky. V letech 2021-2022 došlo k výraznému nárůstu kapitálových příjmů a to díky prodeji nových stavebních parcel pro výstavbu rodinných domů a prodej pozemků v průmyslové zóně. V letech 2018-2021 zapojovalo město Třebíč do rozpočtu města úvěrové prostředky na realizaci investičních akcí. Výdaje rozpočtu jsou rozloženy v průměru 75 % na provoz a 25 % na investice. Toto poměrové rozdělení přispívá k rozvoji města a udržuje zdravý finanční chod rozpočtu města.

TAB. Č. 56: SKUTEČNÉ ČERPÁNÍ ROZPOČTU MĚSTA TŘEBÍČE (V TIS. KČ)

Název třídy položky	2016	2017	2018	2019	2020	2021	2022	2023 (plánované)
DAŇOVÉ PŘÍJMY	504 835,16	539 529,39	591 583,86	624 304,99	584 029,55	644 922,47	754 883,69	728 100,00
NEDAŇOVÉ PŘÍJMY	19 043,39	19 165,39	19 232,59	52 669,03	52 634,09	70 606,16	67 031,46	54 300,00
KAPITÁLOVÉ PŘÍJMY	27 833,99	38 877,14	21 230,58	26 304,27	53 771,21	121,211,29	84 133,68	2 000,00
PŘIJATÉ TRANSFERY	114 923,64	91 029,91	140 280,46	124 082,67	182 981 ,37	121 568,17	119 130,92	58 739,90
BĚŽNÉ VÝDAJE	457 242,20	496 443,00	579 487,53	621 221,72	678 360,11	678 641,78	749 687,08	744 261,90
KAPITÁLOVÉ VÝDAJE	138 031,53	83 005,55	176 370,89	237 569,78	229 706,86	171 914,64	265,171,62	274 878,00
Financování	-20 004,97	-9 750,85	-22 842,08	-5 473,32	45 712,49	39 542,34	-15 986,58	176 000,00
Celkem Příjmy	666 636,18	688 601,83	772 327,49	827 360,96	873 416,22	958 308,09	1 025 179,75	843 139,90
Celkem Výdaje	595 273,73	579 448,55	755 858,42	858 791,50	908 066,97	850 556,42	1 014 858,70	1 019 139,90
Celkem Financování	-71 362,45	-109 153,28	-16 469,07	-31 430,54	34 650,75	-107 751,67	-10 321,04	176 000,00

Zdroj: Městský úřad Třebíč, odbor finanční, 2023

GRAF. Č. 3: VÝVOJ SKUTEČNÝCH CELKOVÝCH PŘÍJMŮ A VÝDAJŮ MĚSTA TŘEBÍČE V LETECH 2016-2022 (V TIS. KČ)



Zdroj: Městský úřad Třebíč, odbor finanční, zpracoval: odbor rozvoje a územního plánování, 2023

## 8.3\_ORGANIZACE ZŘÍZENÉ MĚSTEM

Město zřizuje a zakládá v souladu se zákonem o obcích různé typy organizací, které působí ve svěřené oblasti za účelem zajišťování služeb zejména pro občany. Jedná se ve všech případech o příspěvkové organizace města.

### MATEŘSKÉ ŠKOLY

- Speciální Mateřská škola Třebíč, příspěvková organizace, se sídlem Družstevní 1079, Třebíč
- Mateřská škola Třebíč, Bartušková ul., příspěvková organizace, se sídlem Bartušкова 886, Třebíč
- Mateřská škola Třebíč, Benešova ul., příspěvková organizace, se sídlem Benešova 564, Třebíč
- Mateřská škola Třebíč, Demlova ul., příspěvková organizace, se sídlem Demlova 999/5, Třebíč
- Mateřská škola DUHA Třebíč, příspěvková organizace, se sídlem Jar. Haška 835/31, Třebíč
- Mateřská škola „Kaštánek“ Třebíč, Gorazdovo nám., příspěvková organizace, se sídlem Gorazdovo nám. 462/9, Třebíč
- Mateřská škola „Čtyřlístek“ Třebíč, Kubišova ul., příspěvková organizace, se sídlem Kubišova 1291/7, Třebíč
- Mateřská škola Třebíč, ul. Obránců míru, příspěvková organizace, se sídlem Obránců míru 941/51, Třebíč
- Mateřská škola Třebíč, ul. Okružní, příspěvková organizace, se sídlem Okružní 962/13, Třebíč
- Mateřská škola Třebíč, ul. U Obůrky, příspěvková organizace, se sídlem U Obůrky 703/3, Třebíč
- Mateřská škola Třebíč, Cyrilometodějská ul., příspěvková organizace, se sídlem Cyrilometodějská 754/6

### ZÁKLADNÍ ŠKOLY

- Základní škola a mateřská škola Třebíč, ul. Bartušкова 700, příspěvková organizace, se sídlem Bartušкова 700/20, Třebíč
- Základní škola Třebíč, Benešova 585, příspěvková organizace, se sídlem Benešova 585, Třebíč
- Základní škola Třebíč, Horka - Domky, příspěvková organizace, se sídlem Václavské nám. 44/12, Třebíč
- Základní škola Třebíč, ul. Kpt. Jaroše 836, příspěvková organizace, se sídlem Kpt. Jaroše 836/1 Třebíč
- Základní škola a mateřská škola Třebíč, Na Kopcích 342, příspěvková organizace, se sídlem Na Kopcích 342, Třebíč
- Základní škola T. G. Masaryka Třebíč, Komenského nám. 61/6, příspěvková organizace se sídlem Komenského nám. 61/6, Třebíč
- Základní škola Třebíč Týnská 8, příspěvková organizace, se sídlem Týnská 821/8, Třebíč

### ZÁKLADNÍ UMĚLECKÁ ŠKOLA

- Základní umělecká škola Třebíč, Masarykovo náměstí 1313/12, příspěvková organizace, se sídlem Masarykovo náměstí 1313/12, Třebíč

### OSTATNÍ PŘÍSPĚVKOVÉ ORGANIZACE

- Městské kulturní středisko Třebíč, Karlovo nám. 47, Třebíč
- Městská knihovna v Třebíči, Hasskova 102/2, Třebíč
- Centrální školní jídelna Třebíč, Sirotčí 1341
- Dům dětí a mládeže Třebíč, příspěvková organizace se sídlem Tomáše Bati 1084, Třebíč

## 8.4\_VÝZNAMNÉ ORGANIZACE

### VE MĚSTĚ TŘEBÍČI DÁLE SÍDLÍ:

- Finanční úřad pro Kraj Vysočina (Územní pracoviště v Třebíči),
- Úřad práce České republiky – krajská pobočka v Jihlavě (Kontaktní pracoviště Třebíč)
- Katastrální úřad pro Vysočinu (Katastrální pracoviště Třebíč)
- Česká správa sociálního zabezpečení (Okresní správa sociálního zabezpečení Třebíč)
- Státní pozemkový úřad - Krajský pozemkový úřad pro Kraj Vysočina (Pobočka Třebíč)
- Krajská hygienická stanice kraje Vysočina (Územní pracoviště Třebíč)
- Hospodářská komora (Okresní hospodářská komora Třebíč)
- Stavební a matriční úřad je součástí Městského úřadu v Třebíči

## 8.5\_ČLENSTVÍ V ORGANIZACÍCH A PARTNERSKÁ MĚSTA

### ČLENSTVÍ MĚSTA V ORGANIZACÍCH

#### SDRUŽENÍ HISTORICKÝCH SÍDEL ČECH, MORAVY A SLEZSKA

Sdružení je dobrovolná, zájmová, nestranická a nevládní organizace sdružující především historické obce nebo jejich části, na jejichž území jsou zachovány významné kulturní hodnoty, zejména nemovité památky. Vzniklo z iniciativy měst v listopadu roku 1990. Činnost Sdružení se soustřeďuje na uchování, ochranu a trvalou využitelnost kulturního dědictví.

#### NÁRODNÍ SÍŤ ZDRAVÝCH MĚST ČR

Národní síť vznikla v roce 1994 jako zájmové sdružení právnických osob se sídlem v Praze. Jedná se o asociaci aktivních místních samospráv, které se hlásí k principům udržitelného rozvoje, zapojují veřejnost do rozhodovacích procesů a podporují zdravý životní styl svých obyvatel. Asociaci dnes tvoří více než 100 měst, obcí, mikroregionů a krajů.

#### ČESKÉ DĚDICTVÍ UNESCO

České dědictví UNESCO je dobrovolný svazek obcí a měst České republiky, na jejichž území se nachází památka zapsaná na Seznam světového kulturního a přírodního dědictví. Zakladatelská listina Sdružení České dědictví UNESCO byla podepsána 29.06.2001, sídlí v Litomyšli. Sdružení hájí zájmy českých měst s památkami na Seznamu světového dědictví UNESCO, důležitá je však také oblast společné propagace, i cíl osvětový a vzdělávací.

#### ČLENSTVÍ MĚSTA V DALŠÍCH ORGANIZACÍCH

Město Třebíč je dále členem Svazu měst a obcí České republiky, Dobrovolného svazku obcí Cyklostezka Jihlava-Třebíč-Rababs, Dobrovolného svazku obcí „Vodovody a kanalizace“, dobrovolného svazku obcí „Svazek obcí pro komunální služby“, Mikroregion TŘEBÍČSKO, zájmového sdružení právnických osob Rozvoj Třebíčska, zájmového sdružení Energetické Třebíčsko a Sdružení vlastníků obecních lesů v ČR.

#### PARTNERSKÁ MĚSTA

Město Třebíč má pět partnerských měst v zahraničí: slovenské Humenné, rakouský Lilienfeld, německý Oschatz, ukrajinský Rachov a čínské Yichang. V jednání je partnerství s polským městem Kielce.

##### HUMENNÉ (SLOVENSKO)

Město Humenné se nachází v severovýchodní části Slovenska v údolí řeky Laborec. Ve městě se nachází celá řada historických památek. Partnerská města Humenného jsou vedle Třebíče také polská města Sanok a Jaroslaw, ukrajinský Perečín a Mukačevo a maďarské město Mátészalka. Mezi hlavní aktivity spolupráce Humenného a Třebíče, která byla uzavřena 10.10.1995, patří: podpora rozvoje kulturně-historických vztahů vzájemnou výměnou činovníků v kultuře i lidovém umění na profesionální i amatérské úrovni vytvoření podmínek pro účast sportovců na závodech pořádaných na území měst, šíření informací ve sféře duchovního i společenského života s cílem udržovat a rozvíjet tradice Cyrila a Metoděje, napomáhat rozvoji spolupráce v oblasti ekonomického a obchodního zprostředkování informací a osobních kontaktů.

##### LILIENFELD (RAKOUSKO)

Město Lilienfeld se nachází v Dolním Rakousku ve stejnojmenném okrese. S Třebíčí spolupracuje v oblasti sportovní a kulturní výměny na základě smlouvy o partnerství ze dne 26. 10. 1991. Pojtkem vztahů je osoba Matyáše Žďárského, zakladatele alpského lyžování, který se narodil v sousedních Kožichovicích a většinu svého života působil právě v Lilienfeldu.

##### OSCHATZ (NĚMECKO)

Město Oschatz se nachází v německém okrese Torgau-Oschatz, který je součástí spolkové země Sasko. Družba Třebíče a Oschatzu byla navázána k příležitosti oslav 750 let města Oschatzu, kdy součástí kulturního programu 7. 10. 1988 bylo vystoupení národopisného souboru Třebíččan. Družební dohoda byla podepsána o dva dny později. Ve smlouvě se obě města zavázala vyměňovat si zkušenosti a prohlubovat vzájemnou spolupráci.

##### RACHOV (UKRAJINA)

Nachází se v severovýchodní části Zakarpatské oblasti. Díky své geografické poloze, jedinečné přírodě a původní kultuře Hutsul je Rachov známý jako jedno z nejoblíbenějších turistických a rekreačních center na Ukrajině. Partnerským městem Třebíče je od roku 2017. Podpora probíhá v oblasti školství, zdravotnictví a modernizace infrastruktury, a to ve spolupráci s Krajem Vysočina.

##### YICHANG (ČÍNA)

Město Yichang se nachází v Číně v západní provincii Hubei. Je to druhé největší město v provincii po hlavním městě Wuhan. V jeho správním obvodu se nachází přehrada Tři soutěsky. Město Třebíč z podnětu Kraje Vysočina navázalo spolupráci s tímto čínským městem v provincii Hubei - partnerské provincii Kraje Vysočina. V rámci této spolupráce bylo v září 2015 podepsáno memorandum o vzájemné spolupráci, výměně zkušeností a informací v různých oborech - cestovní ruch, kultura, školství a ekonomika. Na memorandum navázal podpis partnerské smlouvy v únoru 2019. Probíhají aktivity jako např. reciproční výměnné pobyty studentů nebo účast trebičských sportovců na mezinárodním maratonu v Yichangu.

##### KIELCE (POLSKO)

Kielce jsou hlavním městem Svatokřížského vojvodství ve středním Polsku, rozkládající se u řeky Silnica. V minulosti se zde těžil vápenec a kovové rudy, nyní jsou Kielce významným kulturním a obchodním centrem. Partnerství mezi oběma městy iniciovala Třebíč. Inspirací a podnětem je podobná historie, kultura i ekonomické hodnoty a také zájem rozšířit seznam partnerských měst o země Visegrádské čtyřky. V červenci 2023 byla podepsána Dohoda o navázání spolupráce a realizaci společných aktivit, směřujících k navazování přímých kontaktů mezi obyvateli obou měst.

# 9. ZÁVĚRY

## OBYVATELSTVO

- po období růstu počtu obyvatel dochází k postupnému poklesu
- na struktuře obyvatel se podílí více žen než mužů
- podíl předproduktivních (tj. do 14 let) se snižuje, naopak se zvyšuje počet osob ve věku poproduktivním (65 let a více), index stáří má rostoucí tendenci, stoupá průměrný věk obyvatelstva
- město má poměrně vysoký podíl obyvatel s dokončeným vysokoškolským vzděláním
- největší podíl obyvatel má střední vzdělání (s maturitou i bez) včetně nástavbového a pomaturitního
- v oblasti náboženství zaznamenává město obdobné trendy jako ČR: téměř polovina obyvatel se považuje za ateisty, jedna třetina obyvatel neuvádí při sčítání svoji příslušnost k církvi, k římskokatolické církvi se hlásí nejvíce věřících, kteří při sčítání vykazali údaje o svém náboženském vyznání
- 56,88 % obyvatel se hlásí k české národnosti, nejpočetnější národnostní menšinou je moravská (8,41 %), ostatní jsou zastoupeny v malém počtu
- počet obyvatel, kteří se odstěhovali z města, převyšuje počet osob, které se do města přistěhovaly
- dle oddělení matrik a evidence obyvatel Městského úřadu Třebíč do roku 2011 počet narozených převyšoval počet zemřelých, od roku 2012 se tento trend otočil, v současné době počet zemřelých výrazně převyšuje počet narozených
- většina domů ve městě je obydlených, jsou převážně v soukromém vlastnictví
- míra nezaměstnanosti je v Třebíči vyšší než celostátní průměr a mění se podle fáze ekonomického cyklu

## MÍSTNÍ EKONOMIKA

- potenciálem pro rozvoj podnikání a rozvoje města jsou průmyslové zóny na okraji města, probíhají přípravy na realizaci dalších průmyslových zón na severním okraji
- výhodou je relativní blízkost dálnice D1 z Prahy do Brna
- jedním z důležitých oborů pro rozvoj města je cestovní ruch a návazné služby ve spojení s památkami zapsanými na Seznam světového kulturního a přírodního dědictví UNESCO
- velkou část místní ekonomiky tvoří navázání místních firem na Jadernou elektrárnu Dukovany, očekáváme navýšení tohoto podílu v souvislosti s plánovanou výstavbou nového jaderného zdroje
- v současné době nejvíce obyvatel pracuje v oblasti činnosti označované jako sektor velkoobchodu, maloobchodu, oprav a údržby motorových vozidel; na druhém místě je sektor profesních, vědeckých a technických činností a třetí příčku obsadil sektor stavebnictví; nemalé zastoupení vykazuje oblast ubytování, stravování a pohostinství; nezanedbatelný podíl na celkovém objemu mají činnosti v průmyslu a oblastech zemědělství, lesnictví a rybářství
- místní občané jsou nejčastěji zaměstnáni přímo ve městě, na druhém místě je přesun do práce v rámci okresu

## CESTOVNÍ RUCH

- v roce 2003 byla třebíčská židovská čtvrť včetně židovského hřbitova spolu s románsko-gotickou bazilikou sv. Prokopa zapsána na Seznam světového kulturního a přírodního dědictví UNESCO
- v roce 2018 rozšíření hranic památek na Seznamu světového dědictví UNESCO o areál bývalého benediktinského kláštera
- ve městě je zajištěna široká síť ubytovacích a stravovacích zařízení
- město leží na trasách pro pěší turistiku (518 km značených tras) i cykloturistiku (8 značených cyklotras, 1 cyklostezka nadregionálního významu a městský značený cyklookruh), postupně se rozvíjí možnosti pro jezdeckou turistiku
- pro turisty a návštěvníky města jsou k dispozici 3 turistická informační centra
- cestovní ruch má schopnost vytvářet příjmy podnikatelům a tím posilovat rozvoj zaměstnanosti, tento multiplikační efekt generuje zvyšování daňových příjmů města

## KVALITA ŽIVOTA

- pro občany města i jeho okolí je k dispozici celá řada institucí v oblasti finanční, účetní, právní, vzdělávací, sociální, zdravotní, kulturní, bezpečnostní i sportovní
- město zřizuje mateřské školy a základní školy
- nabídka středních škol a učilišť je zajištěna zřizovatelem (Kraj Vysočina), popř. soukromým vlastníkem
- pro absolventy středních škol je k dispozici nabídka oborů vyšší odborné školy
- pro zajištění zdravotní péče je zřízena nemocnice, kromě nemocnice je zřízena síť lékařů různých specializací a ve městě je také 12 lékáren
- město využívá metodu komunitního plánování sociálních služeb, poskytovatelé nabízí různé druhy sociálních služeb v mnoha zařízeních
- ve městě je k dispozici kino, divadlo a další objekty pro kulturní vyžití obyvatel
- město i soukromí organizátoři pořádají pravidelné festivaly a akce pro veřejnost
- pro občany je také k dispozici široká síť sportovišť
- město zřizuje městskou policii, ve městě je také územní odbor Policie ČR, který je organizačně začleněn pod Krajské ředitelství Policie ČR se sídlem v Jihlavě

## INFRASTRUKTURA A ŽIVOTNÍ PROSTŘEDÍ

- město je napojeno na kanalizaci, dále má také zřízenou ČOV
- obyvatelé mají možnost využít napojení na elektrickou energii, plyn, teplovod, kanalizaci, ČOV, zásobování pitnou vodou, síť mobilních operátorů, internet a kabelovou televizi
- Vodárenská akciová společnost (hlavním předmětem činnosti je výroba a nepřetržitá dodávka pitné vody, odvádění a čištění odpadních vod a likvidace kalů), divize Třebíč poskytuje své služby na území okresu Třebíč a území Moravskokrumlovska majitelům veškerých zařízení vodovodů a kanalizací, která jsou ve vlastnictví nebo pronájmu svazků měst a obcí
- vazek Vodovody a kanalizace se sídlem v Třebíči, který patří k největším na území působnosti VAS, a.s. sdružuje 131 členských obcí
- komunální odpad z Třebíče je svážen na skládku v Petřůvkách, předtříděný odpad je dotřídován na třídící lince společnosti Esko-T, která je založena Svazkem obcí pro komunální služby, kde je město jedním ze 166 členů, pro účely svozu odpadu jsou ve městě zřízeny také 3 sběrné dvory

## DOPRAVA

- město je významným dopravním uzlem ve svém regionu
- nachází se v blízkosti dálnice D1 a prochází jím také významné silnice I. a II. třídy
- ve městě je zřízena městská autobusová doprava
- ve městě je 1 železniční stanice a 1 železniční zastávka, trať není elektrifikovaná
- v blízkosti města je také jedno letiště s travnatou plochou, není využíváno pro veřejnou vnitrostátní přepravu
- na Třebíčsku funguje jedna turistická a rekreační vodní přeprava na Dalešické přehradě

## VEŘEJNÁ SPRÁVA

- nejvyšším orgánem samosprávy je městské zastupitelstvo, to má v současné době 27 členů
- poslední volby proběhly v roce 2022, volební účast činila 42,25 %, což je o 2,46 % vyšší volební účast než v roce 2018 a v pořadí druhá nejvyšší volební účast ze 7 sledovaných volebních období do zastupitelstva města Třebíče od roku 1998
- ve městě sídlí celá řada významných institucí nutných pro chod města a podniků, poskytujících služby obyvatelům města
- město Třebíč je obcí s rozšířenou působností (obcí 3. stupně), která vykonává státní správu v rámci svěřeného území, na části území ORP působí také jako pověřený obecní úřad (vykonává působnost 2. stupně) a v základním rozsahu podobně jako jiné obce také působnost obce 1. stupně
- město je členem významných organizací
- partnerské města jsou ze Slovenska (Humenné), Německa (Oschatz), Rakouska (Lilienfeld), Ukrajiny (Rachov) a Číny (Yichang)

## 9.1\_SWOT ANALÝZA MĚSTA TŘEBÍČE

SWOT analýza představuje analýzu silných stránek, slabých stránek, příležitostí a ohrožení v závislosti na vnějším a vnitřním prostředí. Vnitřní prostředí může subjekt jako takový ovlivnit, vnější ovšem nikoliv.

TAB. Č. 57: SWOT ANALÝZA MĚSTA TŘEBÍČE

SILNÉ STRÁNKY S	SLABÉ STRÁNKY W
fungující městský úřad, dostupnost agend	chybějící cyklostezky uvnitř města a cyklostezky vedoucí z města
památky zapsané na Seznam světového kulturního a přírodního dědictví UNESCO	celostátní a regionální dopravní infrastruktura (chybějící jižní obchvat, problematika řešení dopravy, tranzitní doprava v centru města, nedostatek parkovacích ploch)
kvalitní životní prostředí a revitalizovaná veřejná prostranství	nižší průměrná mzda než je republikový a krajský průměr
široká nabídka kulturních a volnočasových aktivit	nerealizovaná elektrifikace železniční trati Třebíč-Jihlava
nízká kriminalita	
dostupnost sociálních služeb	
široká nabídka středoškolských oborů vzdělání	
podpora prorodinné politiky	
pracovní příležitosti v blízkosti města (JE Dukovany, základna NATO Náměšť nad Oslavou, průmyslová zóna Okříšky, Nová Ves)	
Zdravé město (Fairtradové město)	
intenzivní vnější vztahy města	
městská dopravní infrastruktura (přestupní terminál, rozsah a dostupnost MAD, nové technologie)	
PŘÍLEŽITOSTI O	HROZBY T
nárůst počtu obyvatel města Třebíče v souvislosti s plánovanou výstavbou nového jaderného zdroje, příchod zahraničního dodavatele výstavby nového jaderného zdroje	generační obměna úředníků, stárnutí zaměstnanců
podpora celostátní, regionální a městské dopravní infrastruktury výstavba obchvatu a zlepšení technického stavu komunikace v návaznosti na napojení na dálnici	limitující stav a kapacita kanalizační sítě
rozvoj veřejné dopravy (revitalizace a zrychlení železniční trati a rozvoj cyklostezek a cyklotras)	snížení podílu na daních pro město, změny daňového systému v neprospěch města, pokles HDP z důvodu změn hospodářského cyklu
získání dotací, finančních zdrojů pro rozvoj města	změna struktury obyvatel (stárnutí populace)
udržení kvality fungujícího městského úřadu a dostupnosti agend	nárůst množství odpadů a zvyšování nákladů na likvidaci odpadů
pokrytí území města 5G sítí	stav technické infrastruktury
opatření v reakci na změny klimatu	změny klimatu



# 10. SEZNAM TABULEK, GRAFŮ A OBRÁZKŮ

## 10.1 SEZNAM TABULEK

- Tab. č. 1: Celková výměra pozemků města Třebíče
- Tab. č. 2: Základní charakteristika správních obvodů obcí s rozšířenou působností kraje Vysočina
- Tab. č. 3: Vývoj počtu obyvatel ve městě Třebíči
- Tab. č. 4: Počet mužů a žen ve městě Třebíči
- Tab. č. 5: Věková struktura obyvatelstva města Třebíče dle věkových skupin a podíl jednotlivých věkových skupin na celkový počet obyvatel
- Tab. č. 6: Struktura obyvatel města Třebíče
- Tab. č. 7: Obyvatelstvo ve městě Třebíči dle rodinného stavu
- Tab. č. 8: Pohyb obyvatelstva ve městě Třebíči
- Tab. č. 9: Obyvatelstvo podle nejvyššího ukončeného vzdělání
- Tab. č. 10: Obyvatelstvo města Třebíče podle náboženského vyznání v porovnání s Krajem Vysočina a ČR
- Tab. č. 11: Obyvatelstvo města Třebíče dle národnosti
- Tab. č. 12: Počet vystěhovalých a přistěhovalých ve městě Třebíči
- Tab. č. 13: Počet narozených a zemřelých ve městě Třebíči
- Tab. č. 14: Celkový přírůstek ve městě Třebíči
- Tab. č. 15: Domácnosti podle typu ve městě Třebíči
- Tab. č. 16: Domácnosti tvořené jednou rodinou podle typu domácnosti ve městě Třebíči
- Tab. č. 17: Bytový fond města Třebíče dle právního důvodu užívání
- Tab. č. 18: Domovní fond v Třebíči
- Tab. č. 19: Obydlené domy v Třebíči dle vlastnictví
- Tab. č. 20: Dokončené byty
- Tab. č. 21: Obyvatelstvo podle ekonomické aktivity
- Tab. č. 22: Počet a podíl pracujících dle odvětví
- Tab. č. 23: Vyjíždka do zaměstnání v Třebíči
- Tab. č. 24: Aktuální nezaměstnanost
- Tab. č. 25: Nezaměstnanost ve městě Třebíči
- Tab. č. 26: Nezaměstnanost na území okresu Třebíč
- Tab. č. 27: Seznam ekonomických subjektů (právnických osob) se sídlem v Třebíči a okolí (s evidovaným počtem zaměstnanců 50 a více)
- Tab. č. 28: Podnikatelské subjekty podle převažující činnosti
- Tab. č. 29: Počet podnikatelů dle právní formy a původu v ORP Třebíč podnikajících na základě živnostenského oprávnění
- Tab. č. 30: Podnikatelské subjekty v Třebíči podle právní formy
- Tab. č. 31: Počet evidovaných zemědělských podnikatelů v ORP Třebíč
- Tab. č. 32: Živnosti dle druhů v ORP Třebíč
- Tab. č. 33: Hotely a penziony v Třebíči
- Tab. č. 34: Kapacita a návštěvnost hromadných ubytovacích zařízení v Třebíči
- Tab. č. 35: Restaurace, cukrárny, čajovny a další stravovací zařízení v Třebíči
- Tab. č. 36: Značené turistické trasy procházející městem Třebíč
- Tab. č. 37: Značené cyklotrasy procházející městem Třebíč
- Tab. č. 39: Návštěvnost památek
- Tab. č. 40: Návštěvnost turistických informačních center
- Tab. č. 41: Délka silniční sítě na okrese Třebíč v metrech
- Tab. č. 42: Přehled linek MAD ve městě Třebíči
- Tab. č. 43: Mateřské školy zřizované městem
- Tab. č. 44: Základní školy zřizované městem
- Tab. č. 45: Vývoj počtu lůžek Nemocnice Třebíč
- Tab. č. 46: Počet hospitalizací a ambulantních vyšetření v Nemocnici Třebíč

- Tab. č. 47: Seznam poskytovatelů odborného sociálního poradenství na okrese Třebíč
- Tab. č. 48: Seznam poskytovatelů služeb sociální péče na okrese Třebíč
- Tab. č. 49: Seznam poskytovatelů služeb sociální prevence na okrese Třebíč
- Tab. č. 50: Seznam dalších subjektů provozujících činnost navazující na sociální služby na okrese Třebíč
- Tab. č. 51: Seznam organizací zdravotně postižených osob na okrese Třebíč
- Tab. č. 52: Objekty provozované Městským kulturním střediskem Třebíč
- Tab. č. 53: Struktura kriminality na Třebíčsku
- Tab. č. 54: Volby do městského zastupitelstva v Třebíči
- Tab. č. 55: Volební účast v Třebíči
- Tab. č. 56: Schválený rozpočet města Třebíče (v tis. Kč)
- Tab. č. 57: SWOT analýza města Třebíče

## 10.2\_SEZNAM GRAFŮ

- Graf č. 1: Vývoj počtu obyvatel ve městě Třebíči
- Graf č. 2: Obecná míra nezaměstnanosti
- Graf č. 3: Vývoj příjmů a výdajů města Třebíč (v mil. Kč)


## 10.3\_SEZNAM OBRÁZKŮ

- Obr. č. 1: Části města Třebíče
- Obr. č. 2: Katastrální území města Třebíče
- Obr. č. 3: Průmyslová zóna Hrotovická
- Obr. č. 4: Průmyslová zóna Rafaelova I
- Obr. č. 5: Průmyslová zóna Rafaelova II
- Obr. č. 6: Průmyslová zóna Rafaelova III
- Obr. č. 7: Mapa turistických regionů v ČR
- Obr. č. 8: Cyklotrasy v okolí města Třebíče
- Obr. č. 9: Městský cyklookruh
- Obr. č. 10: Mapa páteřní silniční sítě SO ORP Třebíč
- Obr. č. 11: Schéma MAD města Třebíče
- Obr. č. 12: Tarif MAD města Třebíče
- Obr. č. 13: Železniční síť v Třebíči a okolním regionu
- Obr. č. 14: Schéma sítí 400, 220 a 110 kV
- Obr. č. 15: Distribuční soustava plynové sítě Jižní Morava
- Obr. č. 16: Vodovodní síť ve městě
- Obr. č. 17: Přehled tepláren a rozvodů v Třebíči

**Třebíč**

# STRATEGICKÝ PLÁN ROZVOJE MĚSTA TŘEBÍČE

**PRO OBDOBÍ 2024-2028**



NÁVRHOVÁ ČÁST:  
AKTUALIZACE - září 2023

# OBSAH

1. ÚVOD	3
1.1 ÚVOD	3
1.2 SYSTÉM ŘÍZENÍ STRATEGICKÉHO PLÁNU ROZVOJE MĚSTA - SPRM	3
1.3 VAZBA NA STRATEGIE NA REGIONÁLNÍ ÚROVNI	3
2. VIZE	4
MĚSTO JSME MY!	6
3. STRATEGIE	7
3.1 PRIORITNÍ OSY SPRM	7
3.2 STRATEGICKÉ CÍLE	8
3.3 PLÁN PLNĚNÍ STRATEGICKÝCH CÍLŮ KARTY CÍLŮ	9 11

## NÁVRHOVÁ ČÁST

# 1. ÚVOD

## 1.1 ÚVOD

Strategická (programová) část Strategického plánu rozvoje města Třebíče (SPRM) je důležitou součástí plánu s přímým dopadem na směr a efektivitu rozvoje města, která vychází z informací v analytické části dokumentu. Strategický plán je vyjádřením politiky či vůle města, jakou cestou rozvoje se chce ubírat a jakým efektivním, současně však reálným postupem, lze k této vizi směřovat.

Město Třebíč patří mezi regionální centra významná z hlediska územního, socioekonomického i správního

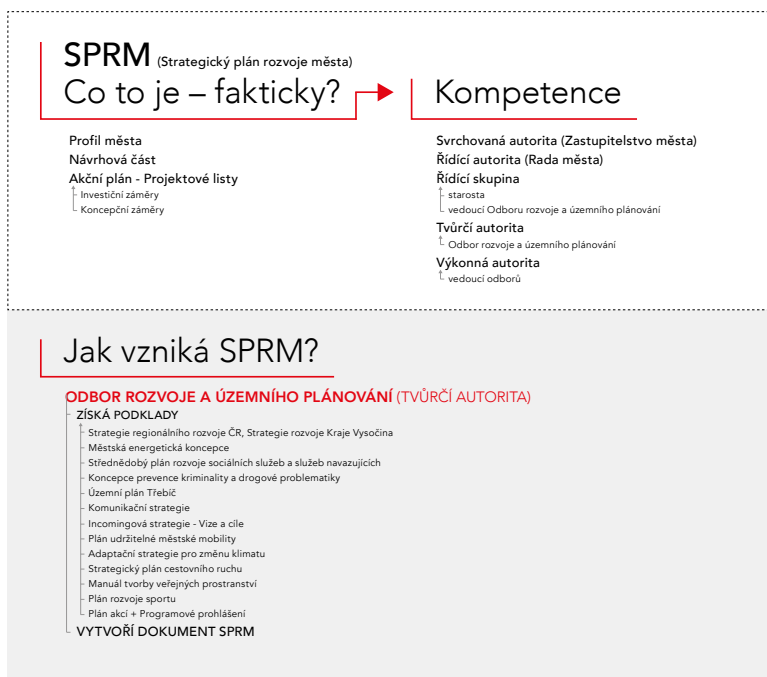
významu a má tak značný potenciál udržet svou pozici stabilního regionálního centra s možností jeho další ekonomizace v následujících letech.

Tento svůj rozvojový potenciál chce město Třebíč využít prostřednictvím integrovaného přístupu ke svému rozvoji. Strategický plán rozvoje města je nástrojem, jehož prostřednictvím budou koordinovány rozvojové aktivity města. Aplikací tohoto přístupu chce město dosáhnout maximální ekonomické efektivnosti vynaložených prostředků ze strany města a příznivých synergických efektů. Vytvoření SPRM je dalším krokem města k tomu, aby využilo svého potenciálu a posílilo pozici centra regionu.

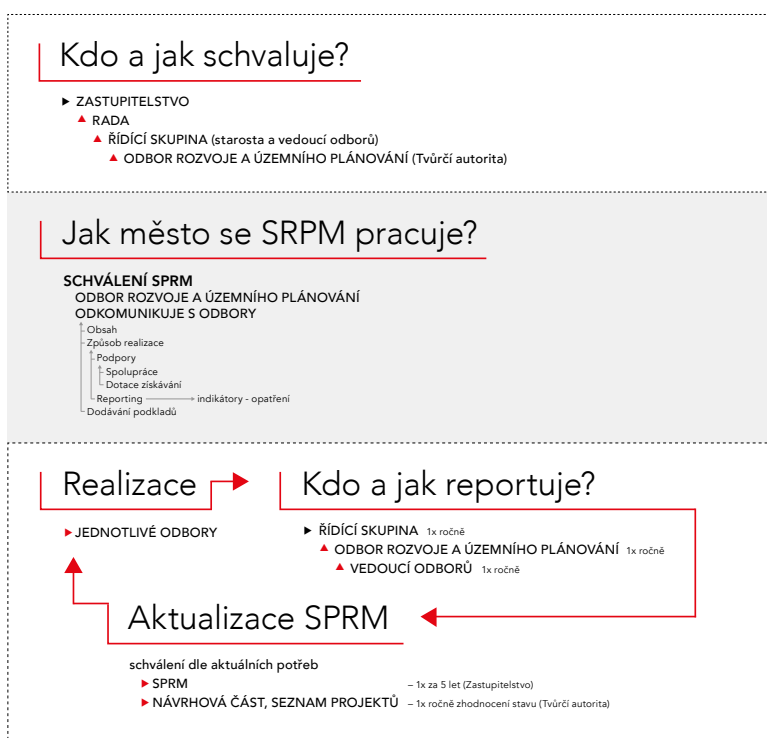
## 1.2\_SYSTEM ŘÍZENÍ STRATEGICKÉHO PLÁNU ROZVOJE MĚSTA - SPRM

### SYSTEM ŘÍZENÍ STRATEGICKÉHO PLÁNU ROZVOJE MĚSTA - SPRM

#### ÚVOD



#### PROCES REALIZACE



## 1.3\_VAZBA NA STRATEGIE NA REGIONÁLNÍ ÚROVNI

Rozvoj města Třebíče je nutné vnímat v širším kontextu a z pohledu rozvoje regionu, jehož je město součástí. Z tohoto důvodu je zde uvedena vazba na regionálně „nadřazený“ strategický dokument, kterým je Strategie rozvoje Kraje Vysočina 2021-2027 (schválena na jednání Zastupitelstva Kraje Vysočina dne 08. 09. 2020).

Byla provedena komparativní analýza Strategie rozvoje Kraje Vysočina ve vztahu k jednotlivým prioritním osám a strategickým cílům Strategickému plánu rozvoje města Třebíče. Na základě závěrů této analýzy lze konstatovat, že Strategický plán rozvoje města Třebíče věcně a tematicky vychází, resp. navazuje na krajské prioritní oblasti i dílčí opatření.

**STRATEGICKÁ ČÁST STRATEGIE KRAJE  
VYSOČINA 2021-2027 DEFINUJE VIZI A GLOBÁLNÍ  
CÍL ROZVOJE KRAJE, CELKEM 5 PRIORITNÍCH  
OBLASTÍ A 30 OPATŘENÍ.**

**Kraj Vysočina vnímá své priority v těchto oblastech:**

1. Konkurenceschopná ekonomika a zaměstnanost
2. Kvalitní a dostupné veřejné služby
3. Moderní infrastruktura a mobilita
4. Zdravé životní prostředí a udržitelný venkov
5. Atraktivní kulturní a historické dědictví a cestovní ruch

### VZÁJEMNÉ VAZBY STRATEGIE ROZVOJE KRAJE VYSOČINA A SPRM TŘEBÍČ

STRATEGIE ROZVOJE KRAJE VYSOČINA

STRATEGICKÝ PLÁN ROZVOJE MĚSTA TŘEBÍČE

<b>PRIORITNÍ OBLAST 1:</b> Konkurenceschopná ekonomika a zaměstnanost	<b>PRIORITNÍ OBLAST B:</b> Podnikání a zaměstnanost
<b>PRIORITNÍ OBLAST 2:</b> Kvalitní a dostupné veřejné služby	<b>PRIORITNÍ OSA D:</b> Management, marketing a PR
<b>PRIORITNÍ OBLAST 3:</b> Moderní infrastruktura a mobilita	<b>PRIORITNÍ OSA C:</b> Veřejná infrastruktura
<b>PRIORITNÍ OBLAST 4:</b> Zdravé životní prostředí a udržitelný venkov	<b>PRIORITNÍ OSA A:</b> Kvalita života
<b>PRIORITNÍ OBLAST 5:</b> Atraktivní kulturní a historické dědictví a cestovní ruch	<b>PRIORITNÍ OSA B:</b> Podnikání a zaměstnanost

## 2. VIZE

Vize města představuje popis žádoucího budoucího stavu, kterého chceme prostřednictvím realizace strategie dosáhnout. Ve své podstatě se jedná o očekávaný výsledek při naplnění předem zvolených strategických cílů a vztahuje se na strategii jako celek. K uskutečnění vize by mělo dojít ve střednědobém či dlouhodobém horizontu (což nemusí být bezprostředně po ukončení realizace SPRM).

### ROZVOJOVÁ VIZE MĚSTA TŘEBÍČE PRO OBDOBÍ 2024-2028 ZNÍ:

*„Město Třebíč je konkurenceschopná destinace cestovního ruchu, prestižní kulturní a historické centrum zajišťující vysokou kvalitu života pro všechny občany města, lákající nové obyvatele k životu ve městě, nabízející podnikatelským subjektům funkční zázemí pro podnikání a zajišťující efektivní veřejnou správu založenou na participaci občanů na jejím výkonu.“*

### GLOBÁLNÍM CÍLEM STRATEGICKÉHO PLÁNU ROZVOJE MĚSTA JE:

*...napomoci k vyváženému a harmonickému rozvoji města Třebíče, který povede k růstu konkurenceschopnosti města, rozvoji podnikání, zaměstnanosti, udržitelného cestovního ruchu a občanské vybavenosti a tím růstu kvality života všech občanů.*

Třebíč je přirozeným centrem regionu, ale především je domovem tisíců občanů, kteří zde mají své rodiny a přátele. Město vytvářejí především lidé. Svými dobrými vztahy budují společenství lidí-spoluobčanů. Město jsme my všichni. Je to síť lidí, institucí, služeb a firem.

Vzájemná pomoc a spolupráce vede ke společnému naplnění a vytváření dobrého místa pro život. Důležitým aktérem je městský úřad se svou rozsáhlou činností a také příspěvkové

organizace, které město zřizuje. Spojuje je společný cíl, a to pomáhat občanům, pečovat o místo, kde žijeme a také se starat o to, co nám zanechali naši předkové.

Na rozvoji města a kvalitě života se podílejí i další organizace jako jsou soukromé firmy, neziskové organizace a další instituce. Všechny nás spojuje jedno hrdost na místo, kde žijeme, láska k Třebíči. Město totiž není bez tváří a anonymní. Třebíč jsme my, každý jednotlivec. A společně tvoříme Třebíč.

# MĚSTO JSME MY!



## MĚSTSKÝ ÚŘAD

starosta  
místostarostové  
radní  
zastupitelé  
tajemnice  
vedoucí odborů  
zaměstnanci města, státu



## MĚSTSKÉ ORGANIZACE

knihovna  
MKS, DDM, ZUŠ  
centrální jídelna  
7x základní školy  
13x mateřské školy



## NEMĚSTSKÉ ORGANIZACE

sociální služby  
zdravotnická zařízení  
firmy  
neziskové organizace  
sportovní kluby



## OBČANÉ MĚSTA

děti  
lidé v produktivním věku  
senioři

turisté  
domácí  
zahraniční



330 / zaměstnanci města



35 000 - občané města  
125 000 / rok - turisté



21 / organizací



76 / budov  
v majetku města



1500 / organizací

ostatní subjekty

STÁT  
ministerstva

KRAJ  
instituce

PARLAMENT  
ČR

SENÁT  
ČR

MĚS  
ORGA  
(příspěvkové o





ORP

OSTATNÍ  
MĚSTA  
v okrese  
a kraji

PARTNERSKÁ  
města

EU

UNESCO

# 3. STRATEGIE

## 3.1 PRIORITNÍ OSY SPRM

Prioritní osa je označení pro vrcholové téma (oblast), na kterou je upírána primární pozornost, a v rámci které budou naplňovány jednotlivé strategické cíle a opatření.

**PRIORITNÍ OSY STRATEGICKÉHO PLÁNU ROZVOJE MĚSTA TŘEBÍČE PRO OBDOBÍ 2024-2028 JSOU:**

Prioritní osa A: Kvalita života

Prioritní osa B: Podnikání a zaměstnanost

Prioritní osa C: Veřejná infrastruktura

Prioritní osa D: Management, marketing a PR

### PRIORITNÍ OSA

# A

KVALITA  
ŽIVOTA

Prioritní osa je zaměřena na oblast růstu kvality života obyvatel města. Kvalitu života chce Třebíč soustavně zlepšovat vytvořením vhodných podmínek a předpokladů pro bytovou výstavbu, pro kvalitní a dostupnou veřejnou službu, pro aktivní trávení volného času, vytvořením zdravého životního prostředí a zajištěním bezpečnosti obyvatel města.

### PRIORITNÍ OSA

# B

PODNIKÁNÍ  
A ZAMĚŠTNANOST

Prioritní osa obsahuje dvě témata, z nichž první je oblast podpory rozvoje podnikání a vzniku nových pracovních míst. Druhé téma, které zdánlivě nesouvisí s oblastí, kterou prioritní osa B řeší, je rozvoj cestovního ruchu a udržitelné turistické návštěvnosti města. Téma cestovního ruchu je tradičně spojováno spíše s rozvojem regionů, nicméně vzhledem k jeho ekonomickému potenciálu nejen pro navazující služby, je téma zařazeno pod prioritní osu B: Podnikání a zaměstnanost.

### PRIORITNÍ OSA

# C

VEŘEJNÁ  
INFRASTRUKTURA

Prioritní osa je zaměřena jednak na efektivní správu a péči o majetek města a jednak na dopravní a ostatní technickou infrastrukturu, resp. její rozvoj.

### PRIORITNÍ OSA

# D

MANAGEMENT,  
MARKETING A PR

Prioritní osa osahuje posílení principu moderního řízení a zapojení občanů do správy. Její součástí je také budování pozitivního obrazu města a sounáležitosti občanů s místem, kde žijí.

## 3.2\_STRATEGICKÉ CÍLE

### IDENTIFIKACE A CHARAKTERISTIKA STRATEGICKÝCH CÍLŮ

Strategický cíl je charakteristikou budoucího stavu v jednotlivých prioritních osách SPRM. K naplnění strategických cílů by mělo dojít na konci realizace strategie, případně v krátkodobém až střednědobém horizontu. Strategický cíl by měl být konkrétní, měřitelný, dosažitelný (reálný) a časově ohraničený.

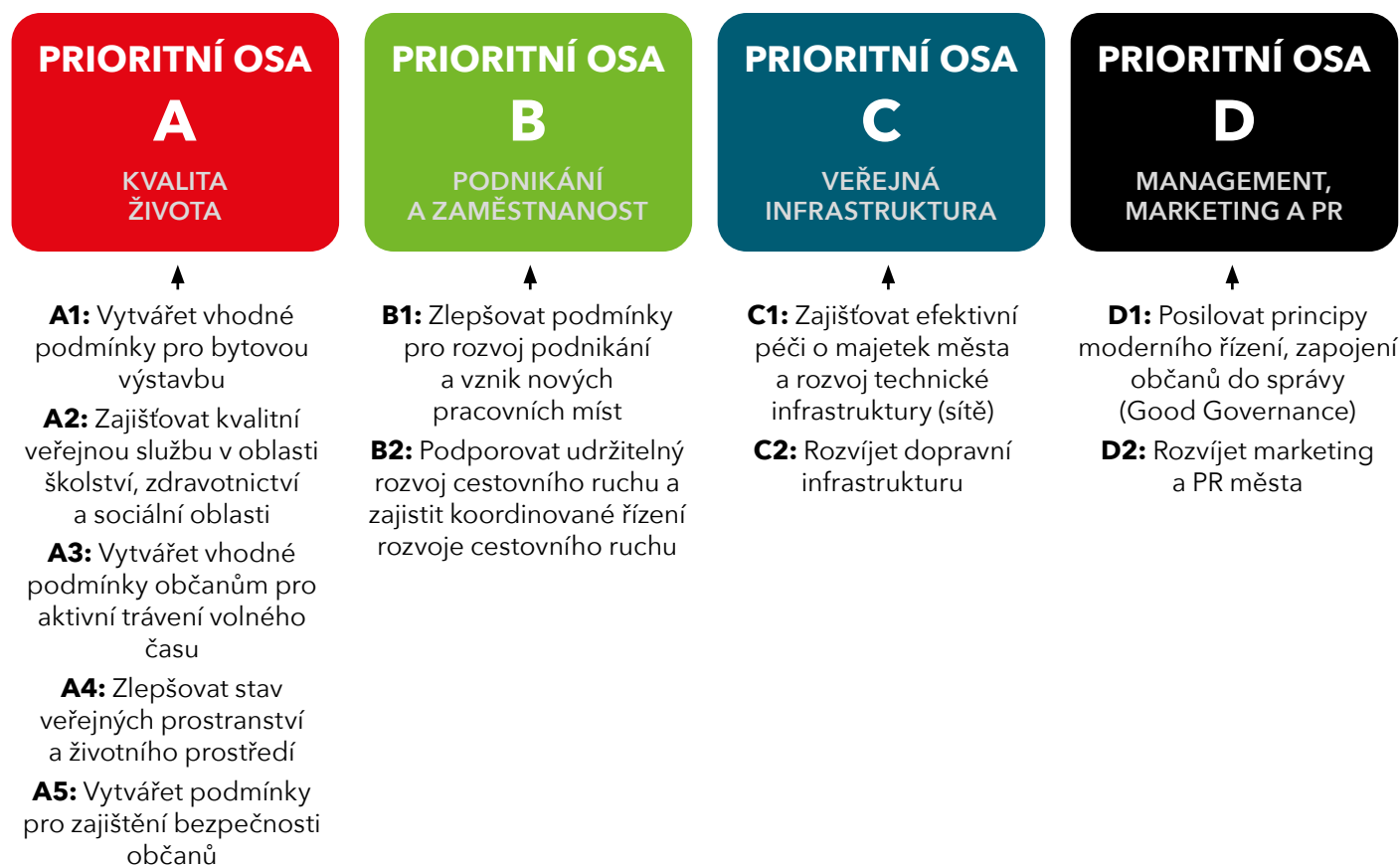
Plán a postup naplňování strategických cílů je vypracován v podobě souboru „karet strategických cílů“, kdy každý strategický cíl je přehledně a podrobně rozepsán na úroveň opatření pro jeho naplnění.

### STRATEGICKÉ CÍLE PRO ROZVOJ MĚSTA TŘEBÍČE PRO OBDOBÍ 2024-2028 JSOU:

- Vytvářet vhodné podmínky pro bytovou výstavbu
- Zajišťovat kvalitní veřejnou službu v oblasti školství, zdravotnictví a sociální oblasti
- Vytvářet vhodné podmínky občanům pro aktivní trávení volného času
- Zlepšovat stav veřejných prostranství a životního prostředí
- Vytvářet podmínky pro zajištění bezpečnosti občanů
- Zlepšovat podmínky pro rozvoj podnikání a vznik nových pracovních míst
- Podporovat udržitelný rozvoj cestovního ruchu a zajistit koordinované řízení rozvoje cestovního ruchu
- Zajišťovat efektivní péči o majetek města a rozvoj technické infrastruktury (sítě)
- Rozvíjet dopravní infrastrukturu
- Posilovat principy moderního řízení, zapojení občanů do správy (Good Governance)
- Rozvíjet marketing a PR města

### MAPA VIZE - PRIORITNÍ OSY - STRATEGICKÉ CÍLE:

„Město Třebíč je konkurenceschopná destinace cestovního ruchu, prestižní kulturní a historické centrum zajišťující vysokou kvalitu života pro všechny občany města, lákající nové obyvatele k životu ve městě, nabízející podnikatelským subjektům funkční zázemí pro podnikání a zajišťující efektivní veřejnou správu založenou na participaci občanů na jejím výkonu.“



## 3.3\_PLÁN PLNĚNÍ STRATEGICKÝCH CÍLŮ

Každá prioritní osa byla rozčleněna do jednotlivých strategických cílů, které jsou rozvedeny ve strategických kartách. Ty slouží k jasnému a přehlednému určení klíčových aspektů, jež ovlivňují naplnění konkrétních strategických cílů v dané oblasti.

---

### KARTA STRATEGICKÉHO CÍLE OBSAHUJE NÁSLEDUJÍCÍ ÚDAJE:

- **VĚCNÝ GARANT**

Každý strategický cíl má stanoveného garanta v podobě příslušného odboru městského úřadu.

- **DŮVODY PRO DANÝ CÍL**

Každý strategický cíl vychází z určitých předpokladů, proč byl nadefinován a stanoven zrovna daný konkrétní cíl.

- **IDEÁLNÍ STAV PO REALIZACI AKTIVIT**

Jde o popis žádoucího stavu po realizaci aktivit, resp. popis stavu, kterého chce město dosáhnout na konci realizace daného strategického cíle. Definice tohoto stavu slouží v první řadě k tomu, aby bylo jasné, k čemu veškeré aktivity u daného cíle směřují; v druhé řadě slouží k pozdější kontrole, zdali byla realizace úspěšná.

- **MATICE VLIVU**

Matice definuje všechny faktory, které brání dosažení strategického cíle, nebo je možné je naopak využít k jejich dosažení. Tyto faktory jsou členěny do vnějších a vnitřních. Rozložením takto stanovených ukazatelů může město využívat potenciál, který v daném cíli má a současně se pokusit předcházet rizikům, která jeho dosažení mohou bránit.

- **OPATŘENÍ**

Jedná se o rozpis jednotlivých souborů kroků k naplnění daného strategického cíle a opatření.

---

Samotné strategické karty slouží ke kontrole jednotlivých prioritních os a strategických cílů. V případě, že jsou strategické cíle naplňovány a úspěšně realizována příslušná opatření ukazuje to, že projektové řízení běží správně a jednotlivé strategické cíle a opatření byly správně vydefinovány.

V případě, že nejsou strategické cíle vytyčené ve strategických kartách naplňovány, je třeba hledat důvody a příčiny, proč se tak neděje a co to znamená. Dále je třeba provést přezkoumání aktuálnosti strategického cíle a jeho opatření. Pokud je strategický cíl a příslušná opatření shledány stále aktuálními, je nutné provést změny, které by vedly k vytvoření potřebných podmínek pro naplňování strategických cílů.

## KARTY CÍLŮ

### PRIORITNÍ OSA A:

#### KVALITA ŽIVOTA

Strategický cíl A1: Vytvářet vhodné podmínky pro bytovou výstavbu

#### KARTA STRATEGICKÉHO CÍLE SPRM TŘEBÍČ

Prioritní osa	A: KVALITA ŽIVOTA
Strategický cíl	A1: Vytvářet vhodné podmínky pro bytovou výstavbu
Věcný garant	Odbor správy majetku a investic města, Odbor rozvoje a územního plánování, Odbor kanceláře vedení města

DŮVODY PRO STANOVENÍ CÍLE	IDEÁLNÍ STAV PO NAPLNĚNÍ CÍLE
Odliv obyvatel	Zastavení odlivu a udržení současného stavu počtu obyvatel
Nedostatek parcel pro bydlení	Dostatek připravených pozemků pro individuální bytovou výstavbu
Poptávka od občanů - individuální výstavba	Dostatek připravených pozemků pro hromadnou bytovou výstavbu
NJZ Dukovany - výstavba	
Vyšší kupní síla - podpora podnikání	
Rozvoj města (využití synergického efektu)	

### MATICE VLIVU

	CO BRÁNÍ DOSAŽENÍ CÍLE	CO PODPORUJE DOSAŽENÍ CÍLE
VNĚJŠÍ VLIVY	Problematika výkupu pozemků od soukromých vlastníků	Možnost využití dotací
VNITŘNÍ VLIVY	Nedostatek finančních prostředků	Programové prohlášení rady města
	Nedostatek vhodných vlastních pozemků	Dopravní obslužnost a dostupnost lokalit
	Objektivní problémy technického napojení některých lokalit	Zajistit aktualizaci územního plánu dle potřeb

OPATŘENÍ PRO NAPLNĚNÍ STRATEGICKÉHO CÍLE	INDIKÁTORY NA ÚROVNI OPATŘENÍ		
	Současný stav 2024	Cílový stav 2028	Skutečnost 2028
A1.1. ZAJISTIT POZEMKY PRO INDIVIDUÁLNÍ BYTOVOU VÝSTAVBU	- příprava zasíťování lokality Nehradov III 2024 - příprava lokality Hájek II, Hájek III - příprava lokality Vídeňský rybník	- dostatečné množství pozemků pro individuální bytovou výstavbu	
A1.2. ZAJISTIT POZEMKY PRO HROMADNOU BYTOVOU VÝSTAVBU	- příprava lokality Hájek II, Hájek III - příprava lokality Vídeňský rybník	- dostatečné množství pozemků pro hromadnou bytovou výstavbu	

**PRIORITNÍ OSA A:****KVALITA ŽIVOTA**

Strategický cíl A2: Zajišťovat kvalitní veřejnou službu v oblasti školství, zdravotnictví a sociální oblasti

**KARTA STRATEGICKÉHO CÍLE SPRM TŘEBÍČ**

Prioritní osa	A: KVALITA ŽIVOTA
Strategický cíl	A2: Zajišťovat kvalitní veřejnou službu v oblasti školství, zdravotnictví a sociální oblasti
Věcný garant	Odbor správy majetku a investic města, Odbor sociálních věcí, Odbor školství a kultury

DŮVODY PRO STANOVENÍ CÍLE	IDEÁLNÍ STAV PO NAPLNĚNÍ CÍLE
Povinnost zajišťovat veřejnou správu	Kvalitní systém dostupných služeb v řešených oblastech
Zachování kvality a standardu v řešených oblastech	Funkční komunitní plánování sociálních služeb
	Spokojený občan
	Dostatek připravených ploch pro sociální byty

**MATICE VLIVU**

	CO BRÁNÍ DOSAŽENÍ CÍLE	CO PODPORUJE DOSAŽENÍ CÍLE
<b>VNĚJŠÍ VLIVY</b>	Veřejné finanční prostředky	Občan vyžadující kvalitní službu
	Legislativní nedostatky	Podpora kraje, státu a dalších poskytovatelů služeb
	Nemožnost přímého (100 %) ovlivnění služeb (garantem není město)	Dopravní obslužnost a dostupnost lokalit
	Nepříznivý demografický vývoj	Zajistit aktualizaci územního plánu dle potřeb
<b>VNITŘNÍ VLIVY</b>	Nedostatek finančních prostředků města	Prorodinná politika města
	Nedostatečně funkční struktura systému	Efektivní systém financování
		Podpora vedení města

OPATŘENÍ PRO NAPLNĚNÍ STRATEGICKÉHO CÍLE	INDIKÁTORY NA ÚROVNI OPATŘENÍ		
	Současný stav 2024	Cílový stav 2028	Skutečnost 2028
A2.1. AKTIVNÍ SLEDOVÁNÍ A PREDIKCE DEMOGRAFICKÉHO VÝVOJE A REALIZACE ADEKVÁTNÍ REAKCE MĚSTA (VEŘEJNÉ SLUŽBY, ŠKOLSTVÍ)	- průběžné plnění	- dostatečná kapacita sociálních služeb a služeb na ně navazujících - dostatečná kapacita škol a školských zařízení	
A2.2. OPRAVY A REKONSTRUKCE INFRASTRUKTURY (ZAŘÍZENÍ) PRO POSKYTOVÁNÍ VEŘEJNÉ SLUŽBY	- rekonstrukce knihoven - připraveno k realizaci - vybavení zahrad MŠ - průběžné plnění - rekonstrukce ZŠ - průběžné plnění	- zrekonstruované městské knihovny - vybavené zahrady MŠ - zrekonstruované budovy ZŠ	
A2.3. ZAJISTIT REALIZACI STŘEDNĚDOBÉHO PLÁNU ROZVOJE SOCIÁLNÍCH SLUŽEB A SLUŽEB NAVAZUJÍCÍCH V RÁMCI PRINCIPU KOMUNITNÍHO PLÁNOVÁNÍ	- průběžné plnění podle Střednědobého plánu rozvoje sociálních služeb a služeb navazujících	- fungující sociální služby a služby na ně navazující a jejich dostatečná kapacita	
A2.4. VYBUDOVAT A REKONSTRUOVAT SOCIÁLNÍ BYDLENÍ	- příprava na výstavbu nového domu s byty zvláštního určení	- vybudovaný dům s byty zvláštního určení	
A2.5. VYBUDOVAT CHRÁNĚNÉ BYDLENÍ	- zřízení a provoz dalšího objektu chráněného bydlení	- vybudovaný další objekt chráněného bydlení	

**PRIORITNÍ OSA A:****KVALITA ŽIVOTA**

Strategický cíl A3: Vytvářet vhodné podmínky občanům pro aktivní trávení volného času

**KARTA STRATEGICKÉHO CÍLE SPRM TŘEBÍČ**

Prioritní osa	A: KVALITA ŽIVOTA
Strategický cíl	A3: Vytvářet vhodné podmínky občanům pro aktivní trávení volného času
Věcný garant	Odbor správy majetku a investic města, Městské kulturní středisko, Odbor kanceláře vedení města, Odbor rozvoje a územního plánování, Odbor školství a kultury

DŮVODY PRO STANOVENÍ CÍLE	IDEÁLNÍ STAV PO NAPLNĚNÍ CÍLE
Prevence kriminality, nemocí, sociopatolog. jevů	Spokojený občan, zkvalitnění životního stylu
Posílení sounáležitosti s městem	Minimalizace kriminality
Posílení prorodinné politiky města	Aktivní zapojení občanů do života ve městě
Ekonomizace potenciálu (za službami občané často vyjždí mimo město)	Třebíč = centrum zájmu občanů okolních obcí (občané jiných měst jezdí do Třebíče využít služby)
Kultura jako důležitý faktor rozvoje města a společnosti	Udržení vysoké úrovně kulturních a společenských akcí

**MATICE VLIVU**

	CO BRÁNÍ DOSAŽENÍ CÍLE	CO PODPORUJE DOSAŽENÍ CÍLE
VNĚJŠÍ VLIVY	Konkurenční nabídky okolních měst	Spolupráce podnikatelských subjektů
	Vandalismus	Spolupráce neziskových organizací
VNITŘNÍ VLIVY	Nedostatek finančních prostředků	Vhodné dotační zdroje
	Nezájem lidí, stereotyp	Propagace a komunikace
	Kupní síla obyvatel	Spolupráce města, neziskových organizací a podnikatelských subjektů
	Nevhodné prostory pro kulturní akce	Široká nabídka možností trávení volného času
		Nová infrastruktura

**OPATŘENÍ PRO NAPLNĚNÍ STRATEGICKÉHO CÍLE****INDIKÁTORY NA ÚROVNI OPATŘENÍ**

	Současný stav 2024	Cílový stav 2028	Skutečnost 2028
A3.1. PROHLouBIT SPOLUPRÁCI MĚSTA S ORGANIZACEMI ZAJIŠŤUJÍCÍ VOLNOČASOVOU ČINNOST PRO DĚTI I DospĚLÉ	- průběžné plnění	- fungující spolupráce města a organizací zajišťujících volnočasovou činnost	
A3.2. BUDOVAT NOVOU A REKONSTRUOVAT STÁVAJÍCÍ INFRASTRUKTURU PRO VOLNOČASOVÉ AKTIVITY OBYVATEL MĚSTA	- plánované rekonstrukce a nové výstavby sportovních a volnočasových ploch a zařízení	- dostatečná nabídka a kvalita volnočasových aktivit pro občany města	
A3.3. UDRŽET VYSOKOU ÚROVEŇ KULTURNÍCH A Společenských AKCÍ	- průběžné plnění	- zachování stávající nabídky památkových provozů, turistické nabídky a kulturních akcí a její rozšíření	

**PRIORITNÍ OSA A:****KVALITA ŽIVOTA****Strategický cíl A4: Zlepšovat stav veřejných prostranství a životního prostředí****KARTA STRATEGICKÉHO CÍLE SPRM TŘEBÍČ**

Prioritní osa	A: KVALITA ŽIVOTA
Strategický cíl	A4: Zlepšovat stav veřejných prostranství a životního prostředí
Věcný garant	Odbor životního prostředí, Odbor dopravy a komunálních služeb, Odbor správy majetku a investic města, Odbor rozvoje a územního plánování

DŮVODY PRO STANOVENÍ CÍLE	IDEÁLNÍ STAV PO NAPLNĚNÍ CÍLE
Postupné zhoršování stavu veřejného prostranství	Vhodné podmínky pro bydlení a trávení volného času
Zodpovědný přístup k životnímu prostředí	Spokojenost, sounáležitost obyvatel s místem kde žijí
Konkrétní požadavky občanů	Vysoká úroveň stavu veřejných prostranství a životního prostředí

**MATICE VLIVU**

	CO BRÁNÍ DOSAŽENÍ CÍLE	CO PODPORUJE DOSAŽENÍ CÍLE
VNĚJŠÍ VLIVY	Limitované dotační zdroje	Poptávka po vysoké úrovni stavu veřejného prostranství a životního prostředí
	Různí vlastníci veřejného prostranství a zeleně	
	Porušování pravidel ze strany občanů a dalších subjektů působících ve městě	
	Zákonná omezení	
VNITŘNÍ VLIVY	Nedostatek finančních prostředků	Podpora vedení města
	Absence vodohospodáře v samosprávě	Uvědomění si odpovědnosti
		Akční plán zlepšování kvality ovzduší
		Adaptační strategie na změnu klimatu

OPATŘENÍ PRO NAPLNĚNÍ STRATEGICKÉHO CÍLE	INDIKÁTORY NA ÚROVNI OPATŘENÍ		
	Současný stav 2024	Cílový stav 2028	Skutečnost 2028
A4.1. PODPOROVAT EKOLOGICKY ŠETRNOU DOPRAVU	- průběžné plnění	- dodržování a rozvíjení opatření stanovených v Plánu udržitelné městské mobility	
A4.2. REALIZOVAT KONKRÉTNÍ OPATŘENÍ PLÁNU ODPADOVÉHO HOSPODÁŘSTVÍ A TRVALE ZKVALITŇOVAT SYSTÉM NAKLÁDÁNÍ S ODPADY	- zpracován Plán odpadového hospodářství svazku obcí „Skládka TKO“ a „Analýza sběrné sítě na tříděný odpad ve městě Třebíči“ - příprava dalších projektů nových podzemních kontejnerových stání a zlepšování stavu sběrných míst a jejich estetizace	- dostatečná a funkční síť míst pro odkládání tříděných odpadů ve městě	
A4.3. SYSTEMATICKÁ A DLOUHODOBÁ PÉČE O KRAJINNOU A MĚSTSKOU ZELENĚ A VODOHOSPODÁŘSKÉ STAVBY	- plánovaná revitalizace zámeckého parku a Týnského údolí - záměr odbahnění rybníků na území města - zpracování studie sídelní zeleně, zasakovacích podmínek ve městě a zeleného prstence kolem města	- zlepšení stavu parků a údolí ve městě - zrevitalizování vodních ploch - koncepční řešení zeleně a zasakovacích podmínek na území města	
A4.4. REVITALIZACE VEŘEJNÝCH PROSTRANSTVÍ	- příprava rekonstrukce uličních prostorů a veřejných prostranství ve městě	- zrekonstruované veřejné prostory a lepší kvalita života občanů - více možností pro trávení volného času	
A4.5. REGENERACE VEŘEJNÝCH PROSTRANSTVÍ NA SÍDLIŠTÍCH	- příprava revitalizace veřejných prostranství na sídlišťích	- zrekonstruované prostranství na sídlišťích a zlepšení kvality života občanů dané lokality	



**PRIORITNÍ OSA A:****KVALITA ŽIVOTA****Strategický cíl A5: Vytvářet podmínky pro zajištění bezpečnosti občanů****KARTA STRATEGICKÉHO CÍLE SPRM TŘEBÍČ**

Prioritní osa	A: KVALITA ŽIVOTA
Strategický cíl	A5: Vytvářet podmínky pro zajištění bezpečnosti občanů
Věcný garant	Městská policie, Odbor kanceláře vedení města (koordinátor programu „Zdravé město“, úsek krizového řízení a obrany), Odbor dopravy a komunálních služeb

DŮVODY PRO STANOVENÍ CÍLE	IDEÁLNÍ STAV PO NAPLNĚNÍ CÍLE
Míra kriminality, zajistit občanům bezpečí	Bezpečné město
Sociálněpatologické jevy (např. vandalismus, šikana)	Minimalizace páchaní protiprávního jednání

**MATICE VLIVU**

	CO BRÁNÍ DOSAŽENÍ CÍLE	CO PODPORUJE DOSAŽENÍ CÍLE
VNĚJŠÍ VLIVY	Nezájem občanů o „dění kolem sebe“	Spolupráce složek IZS
	Míra páchané kriminality	Spolupráce s neziskovými organizacemi
		Programy prevence kriminality
	Činnost multidisciplinárních týmů a komisí	
VNITŘNÍ VLIVY	Nedostatek lidských zdrojů	Kamerový systém
	Nedostatek finančních prostředků	Fungující prevence kriminality
	Nedostatečné vzdělání učitelů v oblasti sociální prevence	Podpora vedení města
	Nezájem rodičů a prevenci kriminality	Osvěta široké veřejnosti

OPATŘENÍ PRO NAPLNĚNÍ STRATEGICKÉHO CÍLE	INDIKÁTORY NA ÚROVNI OPATŘENÍ		
	Současný stav 2024	Cílový stav 2028	Skutečnost 2028
A5.1. REALIZOVAT PREVENCI SOCIÁLNĚPATOLOGICKÝCH JEVŮ	- průběžné plnění	- snížení sociopatologických jevů na území města, trestné i přestupkové činnosti	
A5.2. ZAJISTIT TECHNICKÉ A TECHNOLOGICKÉ VYBAVENÍ MĚSTA BEZPEČNOSTNÍMI PRVKY	- průběžné plnění	- dostatečné množství kamerových bodů - snížení kriminality a větší bezpečnost občanů a návštěvníků města	
A5.3. ZAJISTIT DOPRAVNÍ BEZPEČNOST VE MĚSTĚ	- průběžné plnění	- dopravní bezpečnost a obslužnost města	

## PRIORITNÍ OSA B:

## PODNIKÁNÍ A ZAMĚSTNANOST

Strategický cíl B1: Zlepšovat podmínky pro rozvoj podnikání a vznik nových pracovních míst

## KARTA STRATEGICKÉHO CÍLE SPRM TŘEBÍČ

Prioritní osa	B: PODNIKÁNÍ A ZAMĚSTNANOST
Strategický cíl	B1: Zlepšovat podmínky pro rozvoj podnikání a vznik nových pracovních míst
Věcný garant	Odbor rozvoje a územního plánování, Odbor kanceláře vedení města, Odbor správy majetku a investic města

DŮVODY PRO STANOVENÍ CÍLE	IDEÁLNÍ STAV PO NAPLNĚNÍ CÍLE
Odliv lidí	Příchod a udržení investorů, aktivní politika lákání investorů
Rozvoj NJZ Dukovany	Zvýšení nabídky pracovních příležitostí
Zvýšit konkurenceschopnost oproti nabídce pracovních míst okolních měst	Zvyšující se počet obyvatel města
Posílit místní ekonomiku	Zvyšující se počet podnikatelů
	Zvýšení počtu kvalifikované pracovní síly
	Spolupráce komerčního, neziskového a veřejného sektoru

## MATICE VLIVU

	CO BRÁNÍ DOSAŽENÍ CÍLE	CO PODPORUJE DOSAŽENÍ CÍLE
VNĚJŠÍ VLIVY	Konkurence ostatních měst	Vhodné dotační zdroje
	Odliv kvalifikované pracovní síly	Zájem investorů
	Nedostatečná dopravní dostupnost a obslužnost	Dobrá ekonomická situace
	Problematika vlastnictví klíčových pozemků pro rozvoj podnikání	
VNITŘNÍ VLIVY	Nedostatek pozemků pro vznik průmyslových zón v majetku města	Aktivita města (jednání s investory)
	Nedostatečná dopravní dostupnost a obslužnost	Incomingová strategie
	Nedostatek finančních prostředků města	Zajistit aktualizaci územního plánu dle potřeb

## OPATŘENÍ PRO NAPLNĚNÍ STRATEGICKÉHO CÍLE

## INDIKÁTORY NA ÚROVNI OPATŘENÍ

	Současný stav 2024	Cílový stav 2028	Skutečnost 2028
B1.1. REALIZOVAT INCOMINGOVOU STRATEGII (AKTIVNĚ PODPOROVAT ZAMĚSTNANOST)	- průběžné plnění	- dostatek investorů - zastavení odlivu občanů z města a příchod nových - snížení nezaměstnanosti	
B1.2 REALIZACE PRŮMYSLOVÝCH ZÓN	- příprava realizace zasíťování pozemků pro průmyslovou zónu Rafaelova II	- zasíťované nové pozemky pro investory	

## PRIORITNÍ OSA B:

## PODNIKÁNÍ A ZAMĚSTNANOST

Strategický cíl B2: Podporovat udržitelný rozvoj cestovního ruchu a zajistit koordinované řízení rozvoje cestovního ruchu

## KARTA STRATEGICKÉHO CÍLE SPRM TŘEBÍČ

Prioritní osa	B: PODNIKÁNÍ A ZAMĚSTNANOST
Strategický cíl	B2: Podporovat udržitelný rozvoj cestovního ruchu a zajistit koordinované řízení rozvoje cestovního ruchu
Věcný garant	Odbor rozvoje a územního plánování, Odbor kanceláře vedení města, Odbor správy majetku a investic města
DŮVODY PRO STANOVENÍ CÍLE	IDEÁLNÍ STAV PO NAPLNĚNÍ CÍLE
Využití potenciálu turistických atraktivit (UNESCO, další)	Zvýšení návštěvnosti města
Zvýšit počet turistů a návštěvníků	Prodloužení pobytu návštěvníků a turistů
Nedostatečný počet a kvalita služeb navazujících na CR	Vyšší nabídka navazujících služeb na CR
Využití ekonomického potenciálu CR	Kvalitní služby v oblasti CR
Zvýšit konkurenceschopnost města	
Podpora zaměstnanosti	

## MATICE VLIVU

	CO BRÁNÍ DOSAŽENÍ CÍLE	CO PODPORUJE DOSAŽENÍ CÍLE
VNĚJŠÍ VLIVY	Nízká úroveň navazujících služeb na CR	Spolupráce s ostatními městy
	Nedostatečná jazyková vybavenost	Spolupráce subjektů CR
	Nedostatečná doprovodná infrastruktura pro CR	
VNITŘNÍ VLIVY	Nedostatek finančních prostředků	Členství města v Českém dědictví UNESCO
	Neexistující odbor CR	Zavedené atraktivní kulturní akce (oslavy, jarmarky atp.)
		Strategie CR
		Aktivní a efektivní komunikace
		Využití potenciálu a tvorba produktů CR

## OPATŘENÍ PRO NAPLNĚNÍ STRATEGICKÉHO CÍLE

## INDIKÁTORY NA ÚROVNI OPATŘENÍ

	Současný stav 2024	Cílový stav 2028	Skutečnost 2028
B2.1. ZAJISTIT KONCEPČNÍ ŘÍZENÍ CESTOVNÍHO RUCHU A JEHO MARKETING	- průběžné plnění podle Strategického plánu cestovního ruchu - a Komunikační strategie - probíhá spolupráce s Českým dědictvím UNESCO, CzechTourism a Vysočina Tourism	- lepší organizace a řízení CR v rámci města	
B2.2. PÉČE O STÁVAJÍCÍ A VZNIK NOVÝCH ATRAKTIVIT A PRODUKTŮ CR	- průběžné plnění	- zachování stávajících a vznik nových atraktivit	
B2.3. POSILOVAT KULTURNĚHISTORICKÝ POTENCIÁL MĚSTA	- průběžné plnění podle dotačních možností	- zachování kulturně historického potenciálu města	

## PRIORITNÍ OSA C:

## VEŘEJNÁ INFRASTRUKTURA

Strategický cíl C1: Zajišťovat efektivní péči o majetek města a rozvoj technické infrastruktury (sítě)

## KARTA STRATEGICKÉHO CÍLE SPRM TŘEBÍČ

Prioritní osa	C: VEŘEJNÁ INFRASTRUKTURA
Strategický cíl	C1: Zajišťovat efektivní péči o majetek města a rozvoj technické infrastruktury (sítě)
Věcný garant	Odbor správy majetku a investic města, Odbor rozvoje a územního plánování, Odbor kanceláře vedení města, Odbor vnitřní správy, Odbor školství a kultury

DŮVODY PRO STANOVENÍ CÍLE	IDEÁLNÍ STAV PO NAPLNĚNÍ CÍLE
Udržovat dobrý stav technické infrastruktury a nemovitého majetku města	Technický stav infrastruktury a nemovitého majetku města odpovídá současným i budoucím požadavkům na kvalitu a dostupnost
Realizace nové technické infrastruktury a nemovitého majetku města	
Pečovat o majetek města s péčí řádného hospodáře	
Posílit místní ekonomiku	

## MATICE VLIVU

	CO BRÁNÍ DOSAŽENÍ CÍLE	CO PODPORUJE DOSAŽENÍ CÍLE
VNĚJŠÍ VLIVY	Negativní vývoj veřejných rozpočtů	Spolupráce s partnery
	Zpoždění EU projektů	Možnosti dotací
VNITŘNÍ VLIVY	Nedostatek finančních prostředků	Aplikace SMART řešení
	Limity vnitřních procesů úřadu	Podpora vedení města
		Vhodné nastavení rozpočtu města
		Efektivní Energetický management města

OPATŘENÍ PRO NAPLNĚNÍ STRATEGICKÉHO CÍLE	INDIKÁTORY NA ÚROVNI OPATŘENÍ		
	Současný stav 2024	Cílový stav 2028	Skutečnost 2028
C1.1. BUDOVAL A MODERNIZOVAT TECHNICKOU INFRASTRUKTURU	- záměr odkanalizování zbývajících místních částí - zateplování a údržba nemovitostí v majetku města	- odkanalizované celé území města zvýšení energetické úspory u nemovitostí v majetku města	
C1.2. NAPLŇOVÁNÍ ENERGETICKÉ KONCEPCE	- průběžné plnění podle Městské energetické koncepce	- udržitelný rozvoj - úspory na nákladech na energii	
C1.3. PÉČE O PAMÁTKY NA ÚZEMÍ MĚSTA	- průběžné plnění	- udržované památky a umělecká díla	

**PRIORITNÍ OSA C:****VEŘEJNÁ INFRASTRUKTURA****Strategický cíl C2: Rozvíjet dopravní infrastrukturu****KARTA STRATEGICKÉHO CÍLE SPRM TŘEBÍČ**

Prioritní osa	C: VEŘEJNÁ INFRASTRUKTURA
Strategický cíl	C2: Rozvíjet dopravní infrastrukturu
Věcný garant	Odbor dopravy a komunálních služeb, Odbor správy majetku a investic města, Odbor rozvoje a územního plánování

DŮVODY PRO STANOVENÍ CÍLE	IDEÁLNÍ STAV PO NAPLNĚNÍ CÍLE
Vysoká intenzita individuální automobilové dopravy v centru	Dostatečná kapacita dopravní infrastruktury vzhledem k nárokům dopravy
Časté dopravní zatížení, jehož důsledkem je zpomalení dopravy	Opravené plochy MK
Nevyhovující technický stav povrchu MK	Pravidelné investice do MK
Dlouhá cestovní doba do okolních měst	Vyšší přeprava osob železniční vlakovou dopravou
Nedostatek parkovacích míst	Dostatek parkovacích míst
Nekvalitní silniční napojení na dálnici D1	Udržitelný rozvoj dopravy

**MATICE VLIVU**

	CO BRÁNÍ DOSAŽENÍ CÍLE	CO PODPORUJE DOSAŽENÍ CÍLE
VNĚJŠÍ VLIVY	Negativní vývoj veřejných rozpočtů	Dotační programy
	Neefektivní součinnost návazných institucí (SŽDC, ČD, ŘSD, KSÚS, apod.)	Politická podpora
	Limity realizátorů staveb	
VNITŘNÍ VLIVY	Negativní vývoj rozpočtu města	Vhodná personální politika
	Personální limity na úřadě	Koncepce mobility a dopravní obslužnosti města

OPATŘENÍ PRO NAPLNĚNÍ STRATEGICKÉHO CÍLE	INDIKÁTORY NA ÚROVNI OPATŘENÍ		
	Současný stav 2024	Cílový stav 2028	Skutečnost 2028
C2.1. AKTIVNĚ PODPOROVAT ZKLIDNĚNÍ DOPRAVY VE MĚSTĚ	- průběžné plnění	- aktuální Plán udržitelné městské mobility a jeho naplňování	
C2.2. ZAJISTIT EFEKTIVNÍ DOPRAVNÍ DOSTUPNOST A OBSLUŽNOST V SOULADU S KONCEPCÍ „DOPRAVA V KLIDU“	- záměr na úpravu rezidentního parkování ve městě	- funkční řešení parkování pro rezidenty	
C2.3. AKTIVNĚ OVLIVŇOVAT PROJEKTY, KTERÉ NEJSOU V REŽII MĚSTA, ALE PRO MĚSTO JSOU DŮLEŽITÉ	- součinnost s realizátory projektů, které se města dotýkají, ale nejsou v jeho režii - součinnost se státem při výstavbě obchvatu města	- zlepšení dopravní situace	
C2.4. REALIZOVAT VÝSTAVBU A OPRAVY DOPRAVNÍ INFRASTRUKTURY	- záměr vybudování nových parkovacích ploch na území města - plánované nové cyklostezky a zlepšení některých úseků na stávajících trasách - plánované rekonstrukce komunikací a mostů ve městě	- nové možnosti parkování - kvalitní síť místních komunikací a cyklostezek ve městě	

**PRIORITNÍ OSA D:****MANAGEMENT, MARKETING A PR**

Strategický cíl D1: Posilovat principy moderního řízení, zapojení občanů do správy (Good Governance)

**KARTA STRATEGICKÉHO CÍLE SPRM TŘEBÍČ**

Prioritní osa	D: MANAGEMENT, MARKETING a PR
Strategický cíl	D1: Posilovat principy moderního řízení, zapojení občanů do správy (Good Governance)
Věcný garant	Tajemník, Odbor rozvoje a územního plánování, Odbor kanceláře vedení města

DŮVODY PRO STANOVENÍ CÍLE	IDEÁLNÍ STAV PO NAPLNĚNÍ CÍLE
Nedostatečný pocit sounáležitosti občanů s městem	Město otevřeně a efektivně komunikuje s občany (např. komunitní plánování)
Progresivní vývoj moderního způsobu správy města (New Public Management)	Vedení města pravidelně dostává zpětnou vazbu od občanů
Generační obměna zaměstnanců úřadu	Fungování úřadu přizpůsobeno moderním trendům správy
	Pozitivní vnímání města Třebíče veřejností

**MATICE VLIVU**

	CO BRÁNÍ DOSAŽENÍ CÍLE	CO PODPORUJE DOSAŽENÍ CÍLE
VNĚJŠÍ VLIVY	Neochota a nezájem občanů	Současný trend „otevřenosti veřejné správy“
	Nedostatek lidských zdrojů	Konkrétní potřeby a požadavky občanů
VNITŘNÍ VLIVY	Neochota měnit stávající zažité procesy	Možnost využít dotace
	Obava z nárůstu množství práce u úředníků i vedení města	Podpora vedení města
	Nedostatečná technologická kapacita	Činnost a podpora městského úřadu
		Strategie rozvoje MěÚ Třebíč

OPATŘENÍ PRO NAPLNĚNÍ STRATEGICKÉHO CÍLE	INDIKÁTORY NA ÚROVNI OPATŘENÍ		
	Současný stav 2024	Cílový stav 2028	Skutečnost 2028
D1.1. PODPOROVAT PRINCIPY OTEVŘENOSTI A ZAPOJENÍ OBČANŮ DO PROCESŮ ŘÍZENÍ MĚSTA	- zatím - průběžné plnění - zapojování veřejnosti do rozvoje města	- fungující participativní rozpočet - vznik projektů, které jsou projednány a přijaty veřejností	
D1.2. AKTIVNĚ PODPOROVAT SPOLUPRÁCI (MIKROREGION, DESTINAČNÍ KANCELÁŘ, PARTNERSKÁ MĚSTA)	- podpora rozvoje regionu a aktivní spolupráce s různými subjekty	- fungující spolupráce s mikroregionem, destinační společnosti, Vysočina Tourismem a partnerskými městy	
D1.3. UDRŽITELNÝ ROZVOJ MĚSTA	- zpracována adaptační strategie na změnu klimatu	- zrealizované projekty a akce zaměřené na konkrétní požadavky a potřeby města z hlediska klimatické změny	
D1.4. STRATEGIE ROZVOJE MĚSTSKÉHO ÚŘADU TŘEBÍČ	- zatím neřešena	- zpracovaná Strategie rozvoje městského úřadu	

**PRIORITNÍ OSA D:****MANAGEMENT, MARKETING A PR**

Strategický cíl D2: Rozvíjet marketing a PR města

**KARTA STRATEGICKÉHO CÍLE SPRM TŘEBÍČ**

Prioritní osa	D: MANAGEMENT, marketing a PR
Strategický cíl	D2: Rozvíjet marketing a PR města
Věcný garant	Odbor kanceláře vedení města

DŮVODY PRO STANOVENÍ CÍLE	IDEÁLNÍ STAV PO NAPLNĚNÍ CÍLE
Pozitivní obraz města	Prestiž a „známost“ Třebíče je na vysoké úrovni
Snaha o těsnější identifikaci občanů s městem, kde žijí	Naplňování konceptu Město jsme my
Potřeba jednotného stylu propagace a komunikace města	Radnice dle plánu komunikuje svoji činnost
Využít potenciál interního PR	Roční plán významných akcí města (kulturní a společenské)
Prevence krizové komunikace města	Přehled a vlastní správa online prezentací v majetku města (weby, sociální sítě, adt.)
Podpořit místní ekonomiku (např. turistický ruch)	Dodržování jednotné vizuální identity

**MATICE VLIVU**

	CO BRÁNÍ DOSAŽENÍ CÍLE	CO PODPORUJE DOSAŽENÍ CÍLE
VNĚJŠÍ VLIVY	Neochota a nezájem občanů	Současný trend „otevřenosti veřejné správy“
	Negativní PR	Zájem o památky UNESCO Konkrétní potřeby a požadavky občanů
VNITŘNÍ VLIVY	Neochota měnit stávající zažité procesy	Podpora vedení města
	Nedostatečná výše alokovaných zdrojů	Existence PR a komunikační strategie
	Úroveň vnitřní spolupráce odborů	Existence grafického manuálu města
		Nastavení nových pravidel
	Nastavení pravidel mediální komunikace města a příspěvkových organizací	
	Vlastní komunikační kanály (např. Třebíčský zpravodaj)	

**OPATŘENÍ PRO NAPLNĚNÍ STRATEGICKÉHO CÍLE****INDIKÁTORY NA ÚROVNI OPATŘENÍ**

	Současný stav 2024	Cílový stav 2028	Skutečnost 2028
D2.1. BUDOVNÍ IMAGE MĚSTA	- průběžné plnění	- pozitivní vnímání Třebíče občany, turisty, podnikateli a širší veřejností - zpracované prezentační a propagační materiály města - silná a konzistentní značka města	
D2.2. KOMUNIKAČNÍ STRATEGIE (AGENDA MĚSTA)	- průběžné plnění podle Komunikační strategie	- jasná a organizovaná komunikace města	





**Třebíč**

# STRATEGICKÝ PLÁN ROZVOJE MĚSTA TŘEBÍČE

**PRO OBDOBÍ 2024-2028**



AKČNÍ PLÁN (projektové listy)  
AKTUALIZACE - září 2023

Číslo projektového listu	Projektový záměr	Stav projektového záměru
1	Zajištění pozemků pro individuální bytovou výstavbu	
2	Zajištění pozemků pro hromadnou bytovou výstavbu	
3	Aktivní sledování a predikce demografického vývoje a realizace adekvátní reakce města (veřejné služby, školství)	
4	Rekonstrukce knihoven	
5	Obnova vybavení školních zahrad mateřských škol	
6	Půdní vestavba ZŠ T. G. M.	
7	Střednědobý plán rozvoje sociálních služeb a služeb navazujících v rámci principu komunitního plánování	
8	Příprava na výstavbu nového domu s byty zvláštního určení	
9	Vybudování chráněného bydlení	
10	Prohloubení spolupráce města s organizacemi zajišťujícími volnočasovou činnost pro děti i dospělé	
11	Rekonstrukce hřiště u ZŠ Horka-Domky	
12	Přístavba tělocvičny ZŠ Týnská	
13	Revitalizace plaveckého areálu na Polance	
14	Sportovně-rekreační areál Záměš	
15	Sportovně-rekreační areál Bažantnice	
16	Revitalizace zimního stadionu	
17	Zateplení a výměna oken haly L. Pokorného	
18	Zateplení sportovní haly na ul. Manž. Curieových	

19	Realizace vnitřních úprav v budově Fórum + výtah	
20	Generální oprava Národního domu	
21	Revitalizace KD Borovina	
22	Udržení vysoké úrovně kulturních a společenských akcí	
23	Podpora ekologicky šetrné dopravy	
24	Vybudování podzemního kontejnerového stání v centrálních částech městských čtvrtí	
25	Opravy vybraných kontejnerových stání na tříděný odpad na území města	
26	Nastavení systému trvalého zkvalitňování nakládání s odpady	
27	Revitalizace zámeckého parku	
28	Odbahnění rybníků	
29	Revitalizace Týnského údolí	
30	Revitalizace lesoparku Týnské údolí – odtrubnění Týnského potoka	
31	Zpracování studie systému sídelní zeleně města	
32	Studie zasakovacích podmínek ve městě	
33	Zelený prstenec kolem města	
34	Rekonstrukce uličního prostoru	
35	Veřejné prostranství u ZŠ Na Kopcích	
36	Veřejné prostranství ul. Kremláčkova	
37	Veřejné prostranství ulice Nad Zámkem	
38	Veřejný prostor Podklášteří	
39	Maloplošná veřejná prostranství	
40	Průchod od Podklásterského mostu	

41	Revitalizace lokality Nové Dvory – východ	
42	Prevence sociopatologických jevů	
43	Rozšíření městského kamerového dohledového systému	
44	Zajištění dopravní bezpečnosti ve městě	
45	Incoming	
46	Zasíťování pozemků pro průmyslovou zónu ul. Rafaelova II	
47	Strategický plán rozvoje cestovního ruchu	
48	Propagace památek UNESCO	
49	Domek zahradníka	
50	Městská turistická stezka a naučná stezka Pekelný kopec	
51	Plán dotačních podpor (stát, kraj, město, atd.)	
52	Odkanalizování místních částí	
53	Zateplení domů v majetku města	
54	Městská energetická koncepce	
55	Péče o památky na území města	
56	Realizace vnitřních úprav v synagoze	
57	Rekonstrukce kaple sv. Jana Nepomuckého ve Slavicích	
58	Oprava městské věže při kostele sv. Martina	
59	Památník holokaustu	
60	Plán udržitelné městské mobility	
61	Úprava rezidentního parkování	
62	Součinnost města se státem při výstavbě obchvatu města	
63	Nová parkoviště ve městě	

64	Parkovací objekt ul. Otmarova	
65	Realizace cyklostezky Třebíč – Vladislav	
66	Realizace cyklotras na území města	
67	Cyklostezka – Třebíč – Stařeč (–Telč)	
68	Rekonstrukce komunikací ve městě	
69	Rekonstrukce mostů	
70	Realizace lávky na Polance	
71	Úpravy místních komunikací – v souvislosti s obchvatem I/23	
72	Participativní rozpočet – Tisíc maličností	
73	Besedy s občany, semináře, konference	
74	Den města	
75	Aktivní podpora spolupráce (mikroregion, destinační kancelář, partnerská města)	
76	Adaptační strategie na změnu klimatu	
77	Využití prostoru autobusového nádraží	
78	Strategie rozvoje Městského úřadu Třebíč	
79	Budování image města	
80	Komunikační strategie (agenda města)	

## PROJEKTOVÝ LIST Č. 1

<b>Název projektu:</b>	<b>Zajištění pozemků pro individuální bytovou výstavbu</b>
<b>Zařazení v rámci SPRM:</b>	Prioritní osa: A Kvalita života Strategický cíl: A1 Vytvářet vhodné podmínky pro bytovou výstavbu Opatření: A1.1. Zajistit pozemky pro individuální bytovou výstavbu
<b>Stručný popis:</b>	Město Třebíč bude provádět opatření k naplnění cíle, tzn. připravovat stavební pozemky pro individuální bytovou výstavbu v souladu s územním plánem a po jejich vyčerpání bude vytipovávat nové lokality k dalšímu rozvoji města.
<b>Předpokládané náklady akce v tis. Kč:</b>	nestanoveno
<b>Možné zdroje financování</b>	rozpočet města
<b>Garant</b>	- odbor správy majetku a investic města - odbor rozvoje a územního plánování - odbor kanceláře vedení města
<b>Cílová skupina:</b>	- občané města - nově příchozí
<b>Partneři</b>	
<b>Časový harmonogram / Etapizace/termín dokončení: Předpokládaný termín realizace: - Přípravné práce - Realizace</b>	- příprava pozemků pro individuální bytovou výstavbu: - lokalita Nehradov – realizace DI a TI v roce 2024 - lokalita Hájek II, Hájek III – předprojektová a projektová příprava v letech 2024-2028 - lokalita Vídeňský rybník
<b>Přínosy:</b>	- udržení počtu občanů ve městě
<b>Rizika:</b>	- složitá majetková jednání
<b>Současný stav:</b>	- průběžné plnění
<b>Podmínky nutné pro realizaci:</b>	- soulad s územním plánem

## PROJEKTOVÝ LIST Č. 2

<b>Název projektu:</b>	<b>Zajištění pozemků pro hromadnou bytovou výstavbu</b>
<b>Zařazení v rámci SPRM:</b>	Prioritní osa: A Kvalita života Strategický cíl: A1 Vytvářet vhodné podmínky pro bytovou výstavbu Opatření: A1.2. Zajistit pozemky pro hromadnou bytovou výstavbu
<b>Stručný popis:</b>	Město Třebíč bude provádět opatření k naplnění cíle, tzn. připravovat stavební pozemky pro hromadnou bytovou výstavbu v souladu s územním plánem a po jejich vyčerpání bude vytipovávat nové lokality k dalšímu rozvoji města.
<b>Předpokládané náklady akce v tis. Kč:</b>	nestanoveno
<b>Možné zdroje financování</b>	rozpočet města
<b>Garant</b>	- odbor správy majetku a investic města - odbor rozvoje a územního plánování - odbor kanceláře vedení města
<b>Cílová skupina:</b>	- občané města - nově příchozí - developeři
<b>Partneři</b>	
<b>Časový harmonogram / Etapizace/termín dokončení: Předpokládaný termín realizace: - Přípravné práce - Realizace</b>	- příprava pozemků pro hromadnou bytovou výstavbu: - lokalita Hájek II, Hájek III – předprojektová a projektová příprava v letech 2024-2028 - lokalita Vídeňský rybník
<b>Přínosy:</b>	- udržení počtu občanů ve městě
<b>Rizika:</b>	- složitá majetková jednání
<b>Současný stav:</b>	- průběžné plnění
<b>Podmínky nutné pro realizaci:</b>	- soulad s územním plánem

## PROJEKTOVÝ LIST Č. 3

<b>Název projektu:</b>	<b>Aktivní sledování a predikce demografického vývoje a realizace adekvátní reakce města (veřejné služby, školství)</b>
<b>Zařazení v rámci SPRM:</b>	Prioritní osa: A Kvalita života Strategický cíl: A2 Zajišťovat kvalitní veřejnou službu v oblasti školství, zdravotnictví a sociální oblasti Opatření: A2.1. Aktivní sledování a predikce demografického vývoje a realizace adekvátní reakce města (veřejné služby, školství)
<b>Stručný popis:</b>	Kontinuální sledování a odhad budoucího demografického vývoje ve městě v rámci komunitního plánování sociálních služeb a služeb na ně navazujících a v oblasti činností odboru sociálních věcí – sledování dat Českého statistického úřadu, vlastní zjišťování a analýza údajů. V součinnosti s odborem školství a kultury zpracování návrhů opatření a aktivit směřujících k řešení zjištěného stavu, zajištění dostatečné kapacity škol a školských zařízení.
<b>Předpokládané náklady akce v tis. Kč:</b>	
<b>Možné zdroje financování</b>	rozpočet města
<b>Garant</b>	- odbor sociálních věcí - odbor školství a kultury
<b>Cílová skupina:</b>	- město Třebíč
<b>Partneři</b>	
<b>Časový harmonogram / Etapizace/termín dokončení: Předpokládaný termín realizace: - Přípravné práce - Realizace</b>	- dle aktuálních potřeb
<b>Přínosy:</b>	- aktuální informace
<b>Rizika:</b>	
<b>Současný stav:</b>	- průběžné plnění
<b>Podmínky nutné pro realizaci:</b>	



## PROJEKTOVÝ LIST Č. 4

<b>Název projektu:</b>	<b>Rekonstrukce knihoven</b>
<b>Zařazení v rámci SPRM:</b>	Prioritní osa: A Kvalita života Strategický cíl: A2 Zajišťovat kvalitní veřejnou službu v oblasti školství, zdravotnictví a sociální oblasti Opatření: A2.2. Opravy a rekonstrukce infrastruktury (zařízení) pro poskytování veřejné služby
<b>Stručný popis:</b>	Rekonstrukce všech tří poboček městské knihovny - ul. Hasskova – projekt zahrnuje rekonstrukci výtahu a celého schodiště, pořízení bezbariérových plošin z přízemí do 4. poschodí, rekonstrukci vchodových dveří a zádveří, zateplení střechy, klimatizaci dětského a hudebního oddělení - ul. Modřínová – komplexní rekonstrukce včetně zateplení, úprava podlahy, přestavba vnitřního uspořádání knihovny, otevřená galerie - ul. Okružní – stavební úpravy 2. podlaží
<b>Předpokládané náklady akce v tis. Kč:</b>	65.500 ul. Hasskova 21.500 ul. Modřínová 40.000 ul. Okružní 5.000
<b>Možné zdroje financování</b>	rozpočet města/ dotace
<b>Garant</b>	- odbor správy majetku a investic města - odbor informatiky (přeložka optického uzlu ul. Modřínová)
<b>Cílová skupina:</b>	- občané města - návštěvníci města
<b>Partneři</b>	- ředitelka knihovny
<b>Časový harmonogram / Etapizace/termín dokončení: Předpokládaný termín realizace: - Přípravné práce - Realizace</b>	- ul. Hasskova – projektová dokumentace, vydáno stavební povolení, realizace 2024 - ul. Modřínová – projektová dokumentace, realizace 2025-2026 - ul. Okružní – projektová dokumentace, realizace 2025
<b>Přínosy:</b>	- zlepšení prostředí pro návštěvníky knihovny - zlepšení podmínek prostoru knihovny i pro další aktivity - zvýšení atraktivnosti prostředí
<b>Rizika:</b>	- nedostatek finančních prostředků
<b>Současný stav:</b>	- zpracována projektová dokumentace - přidělená dotace
<b>Podmínky nutné pro realizaci:</b>	- stavební povolení - veřejná zakázka

## PROJEKTOVÝ LIST Č. 5

<b>Název projektu:</b>	<b>Obnova vybavení školních zahrad mateřských škol</b>
<b>Zařazení v rámci SPRM:</b>	Prioritní osa: A Kvalita života Strategický cíl: A2 Zajišťovat kvalitní veřejnou službu v oblasti školství, zdravotnictví a sociální oblasti Opatření: A2.2. Opravy a rekonstrukce infrastruktury (zařízení) pro poskytování veřejné služby
<b>Stručný popis:</b>	Úpravy, výměna a doplnění vybavení zahrad mateřských škol.
<b>Předpokládané náklady akce v tis. Kč:</b>	8.000
<b>Možné zdroje financování</b>	rozpočet města/ dotace
<b>Garant</b>	- odbor správy majetku a investic města
<b>Cílová skupina:</b>	- mateřská škola, děti a pedagogové
<b>Partneři</b>	- mateřské školy
<b>Časový harmonogram / Etapizace/termín dokončení: Předpokládaný termín realizace: - Přípravné práce - Realizace</b>	- dle aktuálních potřeb
<b>Přínosy:</b>	- zlepšení prostředí pro uživatele zařízení
<b>Rizika:</b>	- nedostatek finančních prostředků
<b>Současný stav:</b>	- průběžné plnění
<b>Podmínky nutné pro realizaci:</b>	

## PROJEKTOVÝ LIST Č. 6

<b>Název projektu:</b>	<b>Půdní vestavba ZŠ T. G. M.</b>
<b>Zařazení v rámci SPRM:</b>	Prioritní osa: A Kvalita života Strategický cíl: A2 Zajišťovat kvalitní veřejnou službu v oblasti školství, zdravotnictví a sociální oblasti Opatření: A2.2. Opravy a rekonstrukce infrastruktury (zařízení) pro poskytování veřejné služby
<b>Stručný popis:</b>	Vybudování půdní vestavby ve stávající škole, kde vzniknou odborné třídy, kabinety, sklady, sociální zázemí. Součástí bude i vybudování výtahu ve škole.
<b>Předpokládané náklady akce v tis. Kč:</b>	50.000
<b>Možné zdroje financování</b>	rozpočet města/ dotace
<b>Garant</b>	- odbor správy majetku a investic města
<b>Cílová skupina:</b>	- základní škola, žáci a pedagogové
<b>Partneři</b>	- ředitel ZŠ - zaměstnanci školy
<b>Časový harmonogram / Etapizace/termín dokončení: Předpokládaný termín realizace: - Přípravné práce - Realizace</b>	
<b>Přínosy:</b>	- zvýšení komfortu žáků a učitelů - bezbariérovost budovy
<b>Rizika:</b>	- nedostatek finančních prostředků
<b>Současný stav:</b>	
<b>Podmínky nutné pro realizaci:</b>	

## PROJEKTOVÝ LIST Č. 7

<b>Název projektu:</b>	<b>Střednědobý plán rozvoje sociálních služeb a služeb navazujících v rámci principu komunitního plánování</b>
<b>Zařazení v rámci SPRM:</b>	Prioritní osa: A Kvalita života Strategický cíl: A2 Zajišťovat kvalitní veřejnou službu v oblasti školství, zdravotnictví a sociální oblasti Opatření: A2.3. Zajistit realizaci Střednědobého plánu rozvoje sociálních služeb v rámci principu komunitního plánování
<b>Stručný popis:</b>	Realizace opatření a aktivit směřujících k naplnění cílů jednotlivých priorit Střednědobého plánu rozvoje sociálních služeb a služeb navazujících v rámci principu komunitního plánování města Třebíče ve spolupráci města Třebíče se zainteresovanými neziskovými organizacemi působícími ve městě.
<b>Předpokládané náklady akce v tis. Kč:</b>	Každoročně zastupitelstvem schvalované Zásady financování sociálních služeb a služeb navazujících (dotační program pro poskytovatele sociálních služeb a služeb navazujících).
<b>Možné zdroje financování</b>	rozpočet města/ dotace
<b>Garant</b>	- odbor sociálních věcí
<b>Cílová skupina:</b>	- město Třebíč - občané města - podnikatelé - neziskové organizace
<b>Partneři</b>	
<b>Časový harmonogram / Etapizace/termín dokončení: Předpokládaný termín realizace: - Přípravné práce - Realizace</b>	
<b>Přínosy:</b>	- kvalitní, rozvíjející se sociální služby pro občany města
<b>Rizika:</b>	- nedostatek finančních prostředků - nedostatek pracovníků
<b>Současný stav:</b>	- provedena evaluace Střednědobého plánu rozvoje sociálních služeb města Třebíče na roky 2019-2023 - příprava Střednědobého plánu rozvoje sociálních služeb a služeb navazujících na roky 2024-2028
<b>Podmínky nutné pro realizaci:</b>	- udržení pracovní pozice koordinátora komunitního plánování - spolupráce s neziskovými organizacemi a poskytovateli sociálních služeb

## PROJEKTOVÝ LIST Č. 8

<b>Název projektu:</b>	<b>Příprava na výstavbu nového domu s byty zvláštního určení</b>
<b>Zařazení v rámci SPRM:</b>	Prioritní osa: A Kvalita života Strategický cíl: A2 Zajišťovat kvalitní veřejnou službu v oblasti školství, zdravotnictví a sociální oblasti Opatření: A2.4. Vybudovat a rekonstruovat sociální bydlení
<b>Stručný popis:</b>	Projekční příprava na výstavbu domu s byty zvláštního určení v lokalitě Vídeňský rybník.
<b>Předpokládané náklady akce v tis. Kč:</b>	1.000
<b>Možné zdroje financování</b>	rozpočet města/ dotace
<b>Garant</b>	- odbor správy majetku a investic města - odbor sociálních věcí (pro případné konzultace)
<b>Cílová skupina:</b>	- žadatelé o pronájem bytu zvláštního určení
<b>Partneři</b>	
<b>Časový harmonogram / Etapizace/termín dokončení: Předpokládaný termín realizace: - Přípravné práce - Realizace</b>	
<b>Přínosy:</b>	- rozšíření počtu bytů v domech s byty zvláštního určení
<b>Rizika:</b>	- nedostatek finančních prostředků
<b>Současný stav:</b>	- zpracována studie - zpracován regulační plán
<b>Podmínky nutné pro realizaci:</b>	- projektová dokumentace - stavební povolení - veřejná zakázka

## PROJEKTOVÝ LIST Č. 9

<b>Název projektu:</b>	<b>Vybudování chráněného bydlení</b>
<b>Zařazení v rámci SPRM:</b>	Prioritní osa: A Kvalita života Strategický cíl: A2 Zajišťovat kvalitní veřejnou službu v oblasti školství, zdravotnictví a sociální oblasti Opatření: A2.5. Vybudovat chráněné bydlení
<b>Stručný popis:</b>	Zřízení a provozování chráněného bydlení ve městě Třebíči pro osoby se zdravotním postižením či chronickým onemocněním a pro pečující rodiny o osoby se zdravotním postižením či chronickým onemocněním.
<b>Předpokládané náklady akce v tis. Kč:</b>	nestanoveno
<b>Možné zdroje financování</b>	- rozpočet města/ dotace
<b>Garant</b>	- odbor správy majetku a investic města - odbor sociálních věcí (pro případné konzultace)
<b>Cílová skupina:</b>	- občané města
<b>Partneři</b>	- neziskové organizace
<b>Časový harmonogram / Etapizace/termín dokončení: Předpokládaný termín realizace: - Přípravné práce - Realizace</b>	
<b>Přínosy:</b>	- další služba pro osoby se zdravotním postižením či chronickým onemocněním a jejich rodiny
<b>Rizika:</b>	- nedostatek finančních prostředků - zajištění provozu
<b>Současný stav:</b>	- ve městě je aktuálně pouze jedno takové zařízení
<b>Podmínky nutné pro realizaci:</b>	- projektová dokumentace - stavební povolení - veřejná zakázka

## PROJEKTOVÝ LIST Č. 10

<b>Název projektu:</b>	<b>Prohloubení spolupráce města s organizacemi zajišťující volnočasovou činnost pro děti i dospělé</b>
<b>Zařazení v rámci SPRM:</b>	Prioritní osa: A Kvalita života Strategický cíl: A3 Vytvářet vhodné podmínky občanům pro aktivní trávení volného času Opatření: A3.1. Prohloubit spolupráci města s organizacemi zajišťující volnočasovou činnost pro děti i dospělé
<b>Stručný popis:</b>	Pravidelné koordinované setkávání organizací zajišťujících volnočasovou činnost pro děti i dospělé se zástupci města, společné plánování aktivit pro cílové skupiny, vzájemné sdílení dobré praxe.
<b>Předpokládané náklady akce v tis. Kč:</b>	nestanoveno
<b>Možné zdroje financování</b>	- rozpočet města
<b>Garant</b>	- odbor školství a kultury
<b>Cílová skupina:</b>	- občané města
<b>Partneři</b>	- organizace zajišťující volnočasovou činnost
<b>Časový harmonogram / Etapizace/termín dokončení: Předpokládaný termín realizace: - Přípravné práce - Realizace</b>	- dle aktuálních potřeb
<b>Přínosy:</b>	- efektivní spolupráce města s organizacemi zajišťujícími volnočasovou činnost pro děti i dospělé
<b>Rizika:</b>	- neaktivní přístup zainteresovaných organizací
<b>Současný stav:</b>	- průběžné plnění
<b>Podmínky nutné pro realizaci:</b>	

## PROJEKTOVÝ LIST Č. 11

<b>Název projektu:</b>	<b>Rekonstrukce hřiště u ZŠ Horka-Domky</b>
<b>Zařazení v rámci SPRM:</b>	<p>Prioritní osa: A Kvalita života</p> <p>Strategický cíl: A3 Vytvářet vhodné podmínky občanům pro aktivní trávení volného času</p> <p>Opatření: A3.2. Budovat novou a rekonstruovat stávající infrastrukturu pro volnočasové aktivity občanů města</p>
<b>Stručný popis:</b>	Vybudování víceúčelového sportovního hřiště s umělým povrchem pro míčové hry na ploše stávajícího školního hřiště tvořeného válcovanou prosívkou.
<b>Předpokládané náklady akce v tis. Kč:</b>	8.000
<b>Možné zdroje financování</b>	rozpočet města/ dotace
<b>Garant</b>	- odbor správy majetku a investic města
<b>Cílová skupina:</b>	- základní škola, žáci a pedagogové - občané žijící v okolí
<b>Partneři</b>	
<b>Časový harmonogram / Etapizace/termín dokončení: Předpokládaný termín realizace: - Přípravné práce - Realizace</b>	- realizace 2026
<b>Přínosy:</b>	- rozšíření nabídky sportovního vyžití ve městě - zvýšení zdraví občanů
<b>Rizika:</b>	- nedostatek finančních prostředků
<b>Současný stav:</b>	- zpracována projektová dokumentace
<b>Podmínky nutné pro realizaci:</b>	- stavební povolení - veřejná zakázka



## PROJEKTOVÝ LIST Č. 12

<b>Název projektu:</b>	<b>Přístavba tělocvičny ZŠ Týnská</b>
<b>Zařazení v rámci SPRM:</b>	Prioritní osa: A Kvalita života Strategický cíl: A3 Vytvářet vhodné podmínky občanům pro aktivní trávení volného času Opatření: A3.2. Budovat novou a rekonstruovat stávající infrastrukturu pro volnočasové aktivity občanů města
<b>Stručný popis:</b>	Jedná se o přístavbu tělocvičny ZŠ Týnská – rozšíření provozní kapacity navazující stavbou na severní fasádě stávající tělocvičny. Tělocvičnu využívá jak ZŠ v hodinách tělesné výchovy, tak i SK, TJ a veřejnost. Přístavba bude mít vnitřní rozměry 26,9 x 16,9 x 8,9 m. Kromě propojení na stávající systém školy vznikne i nový bezbariérový vstup do tělocvičny z venkovních prostor.
<b>Předpokládané náklady akce v tis. Kč:</b>	40.000
<b>Možné zdroje financování</b>	rozpočet města/ dotace
<b>Garant</b>	- odbor správy majetku a investic města
<b>Cílová skupina:</b>	- základní škola, žáci a pedagogové - sportovní kluby, sportovní kroužky - občané žijící v okolí
<b>Partneři</b>	
<b>Časový harmonogram / Etapizace/termín dokončení: Předpokládaný termín realizace: - Přípravné práce - Realizace</b>	- realizace 2024-2025
<b>Přínosy:</b>	- rozšíření nabídky sportovního vyžití ve městě - zvýšení zdraví občanů
<b>Rizika:</b>	- nedostatek finančních prostředků
<b>Současný stav:</b>	- zpracována projektová dokumentace - vydáno stavební povolení
<b>Podmínky nutné pro realizaci:</b>	- veřejná zakázka

## PROJEKTOVÝ LIST Č. 13

<b>Název projektu:</b>	<b>Revitalizace plaveckého areálu na Polance</b>
<b>Zařazení v rámci SPRM:</b>	Prioritní osa: A Kvalita života Strategický cíl: A3 Vytvářet vhodné podmínky občanům pro aktivní trávení volného času Opatření: A3.2. Budovat novou a rekonstruovat stávající infrastrukturu pro volnočasové aktivity občanů města
<b>Stručný popis:</b>	Jedná se o revitalizaci stávajícího plaveckého areálu na Polance (rekonstrukce bazénů, tobogánu, zděné budovy a ploch).
<b>Předpokládané náklady akce v tis. Kč:</b>	200.000
<b>Možné zdroje financování</b>	rozpočet města/ dotace
<b>Garant</b>	- odbor správy majetku a investic města
<b>Cílová skupina:</b>	- občané města - turisté a návštěvníci města
<b>Partneři</b>	
<b>Časový harmonogram / Etapizace/termín dokončení: Předpokládaný termín realizace: - Přípravné práce - Realizace</b>	- realizace 2024-2025
<b>Přínosy:</b>	- zvýšení návštěvnosti areálu - zvýšení bezpečnosti návštěvníků areálu
<b>Rizika:</b>	- nedostatek finančních prostředků
<b>Současný stav:</b>	- zpracována projektová dokumentace - vydáno stavební povolení - zrekonstruován skokanský bazén
<b>Podmínky nutné pro realizaci:</b>	- veřejná zakázka

## PROJEKTOVÝ LIST Č. 14

<b>Název projektu:</b>	<b>Sportovně-rekreační areál Zámíš</b>
<b>Zařazení v rámci SPRM:</b>	Prioritní osa: A Kvalita života Strategický cíl: A3 Vytvářet vhodné podmínky občanům pro aktivní trávení volného času Opatření: A3.2. Budovat novou a rekonstruovat stávající infrastrukturu pro volnočasové aktivity občanů města
<b>Stručný popis:</b>	Vybudování dětského hřiště, minipumptracku, multifunkčního hřiště, občerstvení, výsadba zeleně, vybudování parkoviště a stellplatzu.
<b>Předpokládané náklady akce v tis. Kč:</b>	30.000
<b>Možné zdroje financování</b>	rozpočet města/ dotace
<b>Garant</b>	- odbor správy majetku a investic města
<b>Cílová skupina:</b>	- občané města - turisté a návštěvníci města
<b>Partneři</b>	
<b>Časový harmonogram / Etapizace/termín dokončení: Předpokládaný termín realizace: - Přípravné práce - Realizace</b>	- projektová dokumentace 2023-2024 - realizace 2025
<b>Přínosy:</b>	- další možnosti využití volného času občanů, turistů a návštěvníků města
<b>Rizika:</b>	- nedostatek finančních prostředků
<b>Současný stav:</b>	- příprava projektové dokumentace
<b>Podmínky nutné pro realizaci:</b>	- projektová dokumentace - stavební povolení - veřejná zakázka

## PROJEKTOVÝ LIST Č. 15

<b>Název projektu:</b>	<b>Sportovně-rekreační areál Bažantnice</b>
<b>Zařazení v rámci SPRM:</b>	Prioritní osa: A Kvalita života Strategický cíl: A3 Vytvářet vhodné podmínky občanům pro aktivní trávení volného času Opatření: A3.2. Budovat novou a rekonstruovat stávající infrastrukturu pro volnočasové aktivity občanů města
<b>Stručný popis:</b>	Vybudování pumptracku, skillzóny, systému zpevněných cest, výsadba zeleně, vybudování střelnice pro biatlon, parkoviště
<b>Předpokládané náklady akce v tis. Kč:</b>	25.000
<b>Možné zdroje financování</b>	rozpočet města/ dotace
<b>Garant</b>	- odbor správy majetku a investic města
<b>Cílová skupina:</b>	- občané města - turisté a návštěvníci města
<b>Partneři</b>	
<b>Časový harmonogram / Etapizace/termín dokončení: Předpokládaný termín realizace: - Přípravné práce - Realizace</b>	- projektová dokumentace 2024 - realizace 2026
<b>Přínosy:</b>	- další možnosti využití volného času občanů, turistů a návštěvníků města
<b>Rizika:</b>	- nedostatek finančních prostředků
<b>Současný stav:</b>	- příprava projektové dokumentace
<b>Podmínky nutné pro realizaci:</b>	- projektová dokumentace - stavební povolení - veřejná zakázka

## PROJEKTOVÝ LIST Č. 16

<b>Název projektu:</b>	<b>Revitalizace zimního stadionu</b>
<b>Zařazení v rámci SPRM:</b>	<p>Prioritní osa: A Kvalita života</p> <p>Strategický cíl: A3 Vytvářet vhodné podmínky občanům pro aktivní trávení volného času</p> <p>Opatření: A3.2. Budovat novou a rekonstruovat stávající infrastrukturu pro volnočasové aktivity obyvatel města</p>
<b>Stručný popis:</b>	<p>Návrh řešení počítá s rozšířením objektu mimo stávající objem stavby.</p> <p>Jedná se o dvoupatrovou přístavbu na straně severního křídla objektu, západní přístavba bude demolována a vystavěna plnohodnotná přístavba. U vnitřní části zimního stadionu (hlediště) dochází k vestavbě ochozu na úrovni 4.NP na straně východní a severní části objektu. Navrhované řešení respektuje stávající provozní schéma budovy, rozšiřuje počet šaten pro hokejové kategorie a zlepšuje jejich prostor na vyhovující plochu a k nim odpovídající hygienické zázemí, zvětšuje prostor pro návštěvníky z řad bruslící veřejnosti, pro nebruslící veřejnost je přesunutím Sport baru na úroveň 3.NP vytvořeno odpovídající zázemí pro přímé sledování veřejného bruslení či tréninků v teple a s možností občerstvení. Dále se zlepšuje zázemí domácího hokejového mužstva mužů včetně hygienického, materiálního a relaxačního zázemí. V západním křídle jsou nově navrženy odpovídající šatny pro žákovské kategorie hokejistů. V patře nad šatnami je prostor pro tréninkovou tělocvičnu a zázemí pro vyplnění volného času mládeže. Dochází k rozšíření počtu i kapacity hygienického zázemí pro diváky. V úrovni 4.NP k vytvoření administrativního zázemí pro správu stadionu a hokejového klubu, které nyní chybí.</p> <p>Revitalizací prostor a stavebními úpravami se zvýší počet míst pro sedící diváky.</p>
<b>Předpokládané náklady akce v tis. Kč:</b>	600.000
<b>Možné zdroje financování</b>	rozpočet města/ dotace
<b>Garant</b>	- odbor správy majetku a investic města
<b>Cílová skupina:</b>	<ul style="list-style-type: none"> <li>- hokejisté Horácké Slavie Třebíč</li> <li>- občané města</li> <li>- návštěvníci města</li> </ul>
<b>Partneři</b>	

<b>Časový harmonogram / Etapizace/termín dokončení: Předpokládaný termín realizace: - Přípravné práce - Realizace</b>	- realizace 2025-2027
<b>Přínosy:</b>	- zlepšení zázemí pro hokejisty všech věkových kategorií, bruslící veřejnost a pro návštěvníky hokejových zápasů - příležitost konání kulturních akcí „pod střechou“
<b>Rizika:</b>	- nedostatek finančních prostředků
<b>Současný stav:</b>	- zpracována projektová dokumentace - stavební povolení
<b>Podmínky nutné pro realizaci:</b>	- veřejná zakázka

## PROJEKTOVÝ LIST Č. 17

<b>Název projektu:</b>	<b>Zateplení a výměna oken haly L. Pokorného</b>
<b>Zařazení v rámci SPRM:</b>	Prioritní osa: A Kvalita života Strategický cíl: A3 Vytvářet vhodné podmínky občanům pro aktivní trávení volného času Opatření: A3.2. Budovat novou a rekonstruovat stávající infrastrukturu pro volnočasové aktivity občanů města
<b>Stručný popis:</b>	Předmětem projektu je zateplení obvodového pláště budovy včetně barevného řešení fasády objektu, výměna výplní otvorů.
<b>Předpokládané náklady akce v tis. Kč:</b>	20.000
<b>Možné zdroje financování</b>	rozpočet města/ dotace
<b>Garant</b>	- odbor správy majetku a investic města
<b>Cílová skupina:</b>	- město Třebíč - uživatelé prostor
<b>Partneři</b>	
<b>Časový harmonogram / Etapizace/termín dokončení: Předpokládaný termín realizace: - Přípravné práce - Realizace</b>	- realizace 2024
<b>Přínosy:</b>	- zvýšení energetických úspor budovy - úspora nákladů na vytápění objektu - snížení emisí
<b>Rizika:</b>	- nedostatek finančních prostředků
<b>Současný stav:</b>	- přepracovává se projektová dokumentace
<b>Podmínky nutné pro realizaci:</b>	- projektová dokumentace - stavební povolení - veřejná zakázka

## PROJEKTOVÝ LIST Č. 18

<b>Název projektu:</b>	<b>Realizace vnitřních úprav v budově Fórum + výtah</b>
<b>Zařazení v rámci SPRM:</b>	Prioritní osa: A Kvalita života Strategický cíl: A3 Vytvářet vhodné podmínky občanům pro aktivní trávení volného času Opatření: A3.2. Budovat novou a rekonstruovat stávající infrastrukturu pro volnočasové aktivity občanů města
<b>Stručný popis:</b>	Jedná o obnovu interiéru velkého a malého sálu včetně zázemí ve Fóru, dále se bude modernizovat stávající výtah v objektu.
<b>Předpokládané náklady akce v tis. Kč:</b>	50.000
<b>Možné zdroje financování</b>	rozpočet města/ dotace
<b>Garant</b>	- odbor správy majetku a investic města
<b>Cílová skupina:</b>	- město Třebíč - návštěvníci a uživatelé budovy Fóra
<b>Partneři</b>	
<b>Časový harmonogram / Etapizace/termín dokončení: Předpokládaný termín realizace: - Přípravné práce - Realizace</b>	- výtah – projektová dokumentace 2023, realizace 2024 - vnitřní úpravy – projekční práce 2023
<b>Přínosy:</b>	- nový moderní interiér sálů a zmodernizovaný výtah - nové zázemí
<b>Rizika:</b>	- nedostatek finančních prostředků
<b>Současný stav:</b>	- obnova interiéru – zpracovává se projektová dokumentace - výtah – zpracována projektová dokumentace
<b>Podmínky nutné pro realizaci:</b>	- projektová dokumentace - stavební povolení - veřejná zakázka



## PROJEKTOVÝ LIST Č. 19

<b>Název projektu:</b>	<b>Generální oprava Národního domu</b>
<b>Zařazení v rámci SPRM:</b>	Prioritní osa: A Kvalita života Strategický cíl: A3 Vytvářet vhodné podmínky občanům pro aktivní trávení volného času Opatření: A3.2. Budovat novou a rekonstruovat stávající infrastrukturu pro volnočasové aktivity občanů města
<b>Stručný popis:</b>	Jedná se o komplexní obnovu Národního domu.
<b>Předpokládané náklady akce v tis. Kč:</b>	150.000
<b>Možné zdroje financování</b>	rozpočet města/ dotace
<b>Garant</b>	- odbor správy majetku a investic města
<b>Cílová skupina:</b>	- Městské kulturní středisko Třebíč - město Třebíč - občané města - návštěvníci města
<b>Partneři</b>	
<b>Časový harmonogram / Etapizace/termín dokončení: Předpokládaný termín realizace: - Přípravné práce - Realizace</b>	
<b>Přínosy:</b>	- zrekonstruované prostory Národního domu - zlepšení prostředí pro návštěvníky - zkvalitnění zázemí pro účinkující
<b>Rizika:</b>	- nedostatek finančních prostředků
<b>Současný stav:</b>	- zpracována studie
<b>Podmínky nutné pro realizaci:</b>	- projektová dokumentace - stavební povolení - veřejná zakázka

## PROJEKTOVÝ LIST Č. 20

<b>Název projektu:</b>	<b>Zateplení sportovní haly na ul. Manž. Curieových</b>
<b>Zařazení v rámci SPRM:</b>	<p>Prioritní osa: A Kvalita života</p> <p>Strategický cíl: A3 Vytvářet vhodné podmínky občanům pro aktivní trávení volného času</p> <p>Opatření: A3.2. Budovat novou a rekonstruovat stávající infrastrukturu pro volnočasové aktivity občanů města</p>
<b>Stručný popis:</b>	Předmětem projektu je zateplení obvodového pláště budovy včetně barevného řešení fasády objektu, výměna výplní otvorů.
<b>Předpokládané náklady akce v tis. Kč:</b>	20.000
<b>Možné zdroje financování</b>	rozpočet města/ dotace
<b>Garant</b>	- odbor správy majetku a investic města
<b>Cílová skupina:</b>	- město Třebíč - uživatelé prostor
<b>Partneři</b>	
<b>Časový harmonogram / Etapizace/termín dokončení: Předpokládaný termín realizace: - Přípravné práce - Realizace</b>	- realizace 2027
<b>Přínosy:</b>	- zvýšení energetických úspor budovy - úspora nákladů na vytápění objektu - snížení emisí
<b>Rizika:</b>	- nedostatek finančních prostředků
<b>Současný stav:</b>	- zpracována projektová dokumentace
<b>Podmínky nutné pro realizaci:</b>	- stavební povolení - veřejná zakázka

## PROJEKTOVÝ LIST Č. 21

<b>Název projektu:</b>	<b>Revitalizace kulturního domu v Borovině</b>
<b>Zařazení v rámci SPRM:</b>	Prioritní osa: A Kvalita života Strategický cíl: A3 Vytvářet vhodné podmínky občanům pro aktivní trávení volného času Opatření: A3.2. Budovat novou a rekonstruovat stávající infrastrukturu pro volnočasové aktivity občanů města
<b>Stručný popis:</b>	Rekonstrukce celého objektu se zachováním víceúčelového sálu, malého divadelního sálu, vybudování restaurace, sdílených kancelářských prostor, prostor pro volnočasové aktivity, apod.
<b>Předpokládané náklady akce v tis. Kč:</b>	5.000 (dokumentace) 200.000 (realizace)
<b>Možné zdroje financování</b>	rozpočet města/ dotace
<b>Garant</b>	- odbor správy majetku a investic města
<b>Cílová skupina:</b>	- občané města - návštěvníci kulturního domu
<b>Partneři</b>	
<b>Časový harmonogram / Etapizace/termín dokončení: Předpokládaný termín realizace: - Přípravné práce - Realizace</b>	- projektová dokumentace 2023-2025
<b>Přínosy:</b>	- nové zázemí
<b>Rizika:</b>	- nedostatek finančních prostředků
<b>Současný stav:</b>	- příprava projektových prací
<b>Podmínky nutné pro realizaci:</b>	- projektová dokumentace - stavební povolení - veřejná zakázka

## PROJEKTOVÝ LIST Č. 22

<b>Název projektu:</b>	<b>Udržení vysoké úrovně kulturních a společenských akcí</b>
<b>Zařazení v rámci SPRM:</b>	Prioritní osa: A Kvalita života Strategický cíl: A3 Vytvářet vhodné podmínky občanům pro aktivní trávení volného času Opatření: A3.3. Udržet vysokou úroveň kulturních a společenských akcí
<b>Stručný popis:</b>	Město Třebíč je městem kultury a památek, což deklaruje i rozvojová vize města Třebíče. Propojení cestovního ruchu a kultury vychází z charakteru třebíčských památek a genia loci. Nedílnou součástí cestovního ruchu města jsou tak dnes kromě památkových provozů i související kulturní akce pořádané MKS Třebíč jako jsou festivaly (Oživené židovské město, Šamajim, Slavnosti tří kápí), koncerty, výstavy, stálé expozice (Cesty časem, Expozice Franta, Děti Antonína Kaliny), lektorské programy i průvodcované exteriérové trasy, které tvoří samozřejmě součást třebíčské turistické nabídky. I za město Třebíč se nabídka akcí rozšířila, a to např. Sobota v pohybu, Den města, tradiční jarmarky. Město Třebíč proto chce trvale podporovat akce s vědomím kulturního charakteru území, který povede ke zlepšení regionální ekonomiky, vytvoření nových pracovních míst a zároveň eliminaci negativních dopadů na občany. Cílem je pořádání kulturních a společenských akcí na vysoké úrovni pro všechny věkové skupiny. Udržení linie kvalitních koncertů, divadel, besed, zábavných pořadů, filmů, festivalů a oslav.
<b>Předpokládané náklady akce v tis. Kč:</b>	600
<b>Možné zdroje financování</b>	rozpočet města, rozpočet MKS Třebíč
<b>Garant</b>	- odbor školství a kultury - odbor kanceláře vedení města
<b>Cílová skupina:</b>	- občané města - turisté a návštěvníci města
<b>Partneři</b>	- Městské kulturní středisko Třebíč
<b>Časový harmonogram / Etapizace/termín dokončení: Předpokládaný termín realizace: - Přípravné práce - Realizace</b>	- přípravné práce: plán akcí nastavený pro kalendářní rok - realizace: dle stanoveného plánu

<b>Přínosy:</b>	<ul style="list-style-type: none"><li>- udržení a zlepšování kvality života</li><li>- udržení a zlepšování nabídky kulturního a společenského života</li></ul>
<b>Rizika:</b>	<ul style="list-style-type: none"><li>- nedostatek finančních prostředků</li></ul>
<b>Současný stav:</b>	<ul style="list-style-type: none"><li>- průběžné plnění</li></ul>
<b>Podmínky nutné pro realizaci:</b>	<ul style="list-style-type: none"><li>- lidské zdroje</li></ul>

## PROJEKTOVÝ LIST Č. 23

<b>Název projektu:</b>	<b>Podpora ekologicky šetrné dopravy</b>
<b>Zařazení v rámci SPRM:</b>	Prioritní osa: A Kvalita života Strategický cíl: A4 Zlepšovat stav veřejných prostranství a životního prostředí Opatření: A4.1. Podporovat ekologicky šetrnou dopravu
<b>Stručný popis:</b>	Jde o obecný cíl podpory ekologicky šetrné dopravy, který budeme vázat na jednotlivá opatření v dokončeném a schváleném Plánu udržitelné městské mobility (PUMM). V současné době jde hlavně o systém cyklistických pruhů a dalších opatření se systémem sdílených jízdních kol „Nextbike“.
<b>Předpokládané náklady akce v tis. Kč:</b>	2.000
<b>Možné zdroje financování</b>	- rozpočet města/ operační programy EU, SFDI
<b>Garant</b>	- odbor dopravy a komunálních služeb
<b>Cílová skupina:</b>	- občané města - turisté a návštěvníci města
<b>Partneři</b>	- neziskové organizace
<b>Časový harmonogram / Etapizace/termín dokončení: Předpokládaný termín realizace:</b> - Přípravné práce - Realizace	- 04/2023 – 03/2024 s možností prodloužení (Nextbike) - trvalá údržba (cykloznačení)
<b>Přínosy:</b>	- snížení poměru individuální automobilové dopravy v dělbě přepravní práce na úkor ekologicky šetrných způsobů dopravy
<b>Rizika:</b>	- nedostatečná komunikace s občany - nezájem ze strany občanů
<b>Současný stav:</b>	- průběžné plnění
<b>Podmínky nutné pro realizaci:</b>	- údržba cykloznačení

## PROJEKTOVÝ LIST Č. 24

<b>Název projektu:</b>	<b>Vybudování podzemního kontejnerového stání v centrálních částech městských čtvrtí</b>
<b>Zařazení v rámci SPRM:</b>	Prioritní osa: A Kvalita života Strategický cíl: A4 Zlepšovat stav veřejných prostranství a životního prostředí Opatření: A4.2. Realizovat konkrétní opatření Plánu odpadového hospodářství a trvale zkvalitňovat systém nakládání s odpady
<b>Stručný popis:</b>	Cílem je vytipování míst, kde by bylo z estetického a provozního hlediska vhodné umístit podzemní kontejnery a zjistit, zda je z technického hlediska, ale například i z hlediska vlastnictví pozemků, možnost na těchto lokalitách podzemní kontejnerová stání vybudovat. Při vytváření nových a obnovování stávajících sběrných míst na tříděný odpad zvážit estetický vzhled a uvážit, zda je vhodné provést výměnu klasických nádob za podzemní kontejnery.
<b>Předpokládané náklady akce v tis. Kč:</b>	3.200
<b>Možné zdroje financování</b>	rozpočet města/ dotace
<b>Garant</b>	- odbor životního prostředí - odbor správy majetku a investic města - odbor dopravy a komunálních služeb
<b>Cílová skupina:</b>	- město Třebíč - občané města
<b>Partneři</b>	
<b>Časový harmonogram / Etapizace/termín dokončení: Předpokládaný termín realizace: - Přípravné práce - Realizace</b>	- zpracována "Síťová analýza sběrné sítě" od společnosti EKOKOM - projektová příprava jednotlivých projektů – průběžně - realizace jednotlivých projektů – průběžně - vybudování podzemního kontejnerového stání na ul. Sušilova – 2024 - zpracována dokumentace pro dostavbu tělocvičny ZŠ Týnská, jejíž součástí je možnost vybudovat podzemního kontejnerového stání před školou
<b>Přínosy:</b>	- příprava podkladů, které lze použít jako samostatné projekty nebo předložit při zpracování projektů na revitalizaci jednotlivých lokalit - omezení vandalismu - větší objem nádob na tříděný odpad

<b>Rizika:</b>	<ul style="list-style-type: none"><li>- nedostatek finančních prostředků</li><li>- neproveditelnost z důvodu přítomnosti inženýrských sítí, bezpečnosti silničního provozu a dalších omezení</li></ul>
<b>Současný stav:</b>	<ul style="list-style-type: none"><li>- zpracován Plán odpadového hospodářství svazku obcí „Skládka TKO“</li></ul>
<b>Podmínky nutné pro realizace:</b>	<ul style="list-style-type: none"><li>- výběr lokalit</li><li>- projektová dokumentace</li><li>- stavební povolení</li><li>- veřejná zakázka</li></ul>



## PROJEKTOVÝ LIST Č. 25

<b>Název projektu:</b>	<b>Opravy vybraných kontejnerových stání na tříděný odpad na území města</b>
<b>Zařazení v rámci SPRM:</b>	Prioritní osa: A Kvalita života Strategický cíl: A4 Zlepšovat stav veřejných prostranství a životního prostředí Opatření: A4.2. Realizovat konkrétní opatření Plánu odpadového hospodářství a trvale zkvalitňovat systém nakládání s odpady
<b>Stručný popis:</b>	Výběr vhodných kontejnerových stání, které by bylo možné lépe technicky zabezpečit a následná realizace těchto opatření.
<b>Předpokládané náklady akce v tis. Kč:</b>	300/ rok
<b>Možné zdroje financování</b>	rozpočet města/ dotace
<b>Garant</b>	- odbor životního prostředí - odbor správy majetku a investic města - odbor dopravy a komunálních služeb
<b>Cílová skupina:</b>	- město Třebíč - občané města
<b>Partneři</b>	
<b>Časový harmonogram / Etapizace/termín dokončení: Předpokládaný termín realizace: - Přípravné práce - Realizace</b>	- zadání samostatných projektů či jako součást projektů revitalizace veřejných prostranství v příštích letech
<b>Přínosy:</b>	- ztraktivnění třídění odpadů pro občany - zvýšení estetičnosti veřejných prostranství - zlepšení funkčních hledisek kontejnerových stání
<b>Rizika:</b>	- nedostatek finančních prostředků - neproveditelnost z důvodu přítomnosti inženýrských sítí, bezpečnosti silničního provozu a dalších omezení - nesoulad s představami místních samospráv
<b>Současný stav:</b>	- průběžné plnění
<b>Podmínky nutné pro realizaci:</b>	

## PROJEKTOVÝ LIST Č. 26

<b>Název projektu:</b>	<b>Nastavení systému trvalého zkvalitňování nakládání s odpady</b>
<b>Zařazení v rámci SPRM:</b>	Prioritní osa: A Kvalita života Strategický cíl: A4 Zlepšovat stav veřejných prostranství a životního prostředí Opatření: A4.2. Realizovat konkrétní opatření Plánu odpadového hospodářství a trvale zkvalitňovat systém nakládání s odpady
<b>Stručný popis:</b>	Cílem je zlepšení vyříděnosti komunálního odpadu a zvýšení možnosti uplatnění vyříděného odpadu na trhu s touto komoditou.
<b>Předpokládané náklady akce v tis. Kč:</b>	nestanoveno
<b>Možné zdroje financování</b>	Svazek obcí pro komunální služby, dotace, rozpočet města
<b>Garant</b>	- odbor životního prostředí
<b>Cílová skupina:</b>	- členské obce svazku - město Třebíč - občané z obcí svazku
<b>Partneři</b>	- Svazek obcí pro komunální služby - EKO-KOM
<b>Časový harmonogram / Etapizace/termín dokončení: Předpokládaný termín realizace: - Přípravné práce - Realizace</b>	- informační kampaň – realizace průběžně - provozování RE-USE centra (od roku 2021) - provozování modernizované dotřídňovací linky (modernizace v roce 2021) - vybudování a provoz překladiště v odpadovém centru Petrůvky (od roku 2022) - modernizace technického zabezpečení sběrných dvorů – průběžné plnění - příprava zkvalitnění možností třídění pro občany (door-to-door, vyšší počet kontejnerů na bioodpady apod.) – průběžné plnění - příprava na změnu evidence odpadových nádob (čipování) – 2024
<b>Přínosy:</b>	- snížení množství směsného komunálního odpadu
<b>Rizika:</b>	- nedostatek finančních prostředků - změny v legislativě - nestabilita na trhu s odpady
<b>Současný stav:</b>	- aktualizace stávajících smluv, zpracován Plán odpadového hospodářství svazku obcí „Skládka TKO“ jako podklad pro další plnění záměru - zpracovaná studie „Analýza sběrné sítě na tříděný odpad ve městě Třebíči“
<b>Podmínky nutné pro realizaci:</b>	

## PROJEKTOVÝ LIST Č. 27

<b>Název projektu:</b>	<b>Revitalizace zámeckého parku</b>
<b>Zařazení v rámci SPRM:</b>	Prioritní osa: A Kvalita života Strategický cíl: A4 Zlepšovat stav veřejných prostranství a životního prostředí Opatření: A4.3. Systematická a dlouhodobá péče o krajinnou a městskou zeleň a vodohospodářské stavby
<b>Stručný popis:</b>	Historicky založený park doprovázející zásadní dominantu města, komplexní úpravy celého území včetně podzámecké nivy – dojde ke stabilizaci cestní sítě, aktualizaci porostu, vybavení mobiliářem, obnově zeleně, prostor bude sloužit k rekreaci občanů, turistů a návštěvníků města a jako důstojný prostor pro konání kulturních akcí open air.
<b>Předpokládané náklady akce v tis. Kč:</b>	45.000
<b>Možné zdroje financování</b>	rozpočet města/ dotace
<b>Garant</b>	- odbor správy majetku a investic města
<b>Cílová skupina:</b>	- občané města - občané žijící v okolí - turisté a návštěvníci města
<b>Partneři</b>	
<b>Časový harmonogram / Etapizace/termín dokončení: Předpokládaný termín realizace: - Přípravné práce - Realizace</b>	- realizace 2024-2026
<b>Přínosy:</b>	- prostory pro rekreaci - prostory pro konání různých open air akcí
<b>Rizika:</b>	- nedostatek finančních prostředků
<b>Současný stav:</b>	- zpracována projektová dokumentace - vydáno stavební povolení
<b>Podmínky nutné pro realizaci:</b>	- veřejná zakázka

## PROJEKTOVÝ LIST Č. 28

<b>Název projektu:</b>	<b>Odbahnění rybníků</b>
<b>Zařazení v rámci SPRM:</b>	<p>Prioritní osa: A Kvalita života</p> <p>Strategický cíl: A4 Zlepšovat stav veřejných prostranství a životního prostředí</p> <p>Opatření: A4.3. Systematická a dlouhodobá péče o krajinou a městskou zeleň a vodohospodářské stavby</p>
<b>Stručný popis:</b>	<p>Lubí – záměrem je odbahnění vodní nádrže Lubí zahrnující odbahnění cca 85 % zatopené plochy (v zadní části vodní nádrže bude ponecháno litorální pásmo), dále opravu hráze a vybudování nového sdruženého výpustného objektu.</p> <p>Zámiš – záměrem je odbahnění rybníka a oprava hráze.</p>
<b>Předpokládané náklady akce v tis. Kč:</b>	<p>Lubí 45.000</p> <p>Zámiš 20.000</p>
<b>Možné zdroje financování</b>	rozpočet města/ dotace
<b>Garant</b>	- odbor správy majetku a investic města
<b>Cílová skupina:</b>	<p>- občané města a místních částí</p> <p>- rybáři</p>
<b>Partneři</b>	
<b>Časový harmonogram / Etapizace/termín dokončení: Předpokládaný termín realizace: - Přípravné práce - Realizace</b>	
<b>Přínosy:</b>	<p>- zrevitalizování vodní plochy</p> <p>- zkvalitnění životního prostředí</p>
<b>Rizika:</b>	- nedostatek finančních prostředků
<b>Současný stav:</b>	<p>- Lubí – zpracována dokumentace</p> <p>- Zámiš – zatím neřešeno</p>
<b>Podmínky nutné pro realizaci:</b>	<p>- projektová dokumentace</p> <p>- stavební povolení</p> <p>- veřejná zakázka</p>

## PROJEKTOVÝ LIST Č. 29

<b>Název projektu:</b>	<b>Revitalizace Týnského údolí</b>
<b>Zařazení v rámci SPRM:</b>	Prioritní osa: A Kvalita života Strategický cíl: A4 Zlepšovat stav veřejných prostranství a životního prostředí Opatření: A4.3. Systematická a dlouhodobá péče o krajinnou a městskou zeleň a vodohospodářské stavby
<b>Stručný popis:</b>	Jedná se o revitalizaci Týnského údolí od ul. J. Heyrovského po rybník Baba a dále pak od rybníku Baba po rybník U Suchých.
<b>Předpokládané náklady akce v tis. Kč:</b>	30.000
<b>Možné zdroje financování</b>	rozpočet města/ dotace
<b>Garant</b>	- odbor správy majetku a investic města
<b>Cílová skupina:</b>	- občané města
<b>Partneři</b>	
<b>Časový harmonogram / Etapizace/termín dokončení: Předpokládaný termín realizace:</b> - Přípravné práce - Realizace	- projektová příprava – 2025
<b>Přínosy:</b>	- zlepšení podmínek pro život
<b>Rizika:</b>	- nedostatek finančních prostředků
<b>Současný stav:</b>	
<b>Podmínky nutné pro realizaci:</b>	- projektová dokumentace - stavební povolení - veřejná zakázka

## PROJEKTOVÝ LIST Č. 30

<b>Název projektu:</b>	<b>Revitalizace lesoparku Týnské údolí – odtrubnění Týnského potoka</b>
<b>Zařazení v rámci SPRM:</b>	Prioritní osa: A Kvalita života Strategický cíl: A4 Zlepšovat stav veřejných prostranství a životního prostředí Opatření: A4.3. Systematická a dlouhodobá péče o krajinou a městskou zeleň a vodohospodářské stavby
<b>Stručný popis:</b>	Jedná se o obnovení otevřené vodoteče pod Týnským rybníkem, která je vedena zatrubněnou částí. Zájem využít jako přístupovou cestu k areálům u Zámečnické a Bažantnice.
<b>Předpokládané náklady akce v tis. Kč:</b>	3.000
<b>Možné zdroje financování</b>	rozpočet města/ dotace
<b>Garant</b>	- odbor správy majetku a investic města
<b>Cílová skupina:</b>	- občané města
<b>Partneři</b>	
<b>Časový harmonogram / Etapizace/termín dokončení: Předpokládaný termín realizace: - Přípravné práce - Realizace</b>	- projektová příprava – 2025
<b>Přínosy:</b>	- zlepšení podmínek pro život
<b>Rizika:</b>	- nedostatek finančních prostředků
<b>Současný stav:</b>	- zpracována studie
<b>Podmínky nutné pro realizaci:</b>	- projektová dokumentace - stavební povolení - veřejná zakázka

## PROJEKTOVÝ LIST Č. 31

<b>Název projektu:</b>	<b>Zpracování studie systému sídelní zeleně města</b>
<b>Zařazení v rámci SPRM:</b>	<p>Prioritní osa: A Kvalita života</p> <p>Strategický cíl: A4 Zlepšovat stav veřejných prostranství a životního prostředí</p> <p>Opatření: A4.3. Systematická a dlouhodobá péče o krajinnou a městskou zeleň a vodohospodářské stavby</p>
<b>Stručný popis:</b>	<p>Studie systému sídelní zeleně bude nástrojem pro ochranu stávajících ploch zeleně a zároveň koncepčním nástrojem pro rozvoj zelených ploch na území města. Pro pořízení studie je nezbytná analytická část, tj. provedení terénních průzkumů za účelem zmapování stávajících ploch zeleně, vyhodnocení jejich aktuálního stavu (skladba porostů – tráva, keře, stromy, květiny atd.), pěstebního a zdravotního stavu (věkové stádium, míra udržovanosti), vybavenosti (mobiliář) a funkčnosti. Na velkých plochách krajinné zeleně na území města bude kladen důraz na dendrologický a pěstební potenciál ploch ve vztahu k následkům probíhajících klimatických změn a provedeno posouzení možností přirozené obnovy porostů.</p> <p>Návrhová část je koncepčním dokumentem pro zvýšení kvality života v Třebíči.</p> <p>Dokument předpokládá navržení systému zeleně, tj. rozvojových os různých stupňů důležitosti, které budou spojuvat jednotlivé stávající plochy zeleně do spojitého systému.</p> <p>Rozvojové osy budou řešeny v návaznosti na volnou krajinu za hranicemi města spolu s návrhem nezastavitelných pozemků v rámci dalšího územního rozvoje města; definovány budou existující bariéry na rozvojových osách.</p> <p>Součástí návrhové části dokumentu by mohlo být rozpracování 5-10 vybraných lokalit s návrhem nového kompozičního a provozního řešení (zpracovatel vytipuje plochy s vysokým potenciálem, s nejvyšší mírou naléhavosti řešení).</p>
<b>Předpokládané náklady akce v tis. Kč:</b>	2.000
<b>Možné zdroje financování</b>	rozpočet města/ dotace
<b>Garant</b>	<ul style="list-style-type: none"> <li>- odbor rozvoje a územního plánování</li> <li>- odbor životního prostředí</li> <li>- městský architekt</li> </ul>
<b>Cílová skupina:</b>	<ul style="list-style-type: none"> <li>- občané města</li> <li>- turisté a návštěvníci města</li> </ul>
<b>Partneři</b>	

<b>Časový harmonogram / Etapizace/termín dokončení:</b> <b>Předpokládaný termín realizace:</b> - Přípravné práce - Realizace	- v případě získání dotace: přípravné práce a zhotovení studie – 2023-2025
<b>Přínosy:</b>	- ochrana životního prostředí - kvalitní veřejná prostranství - koncepční řešení rozvoje systému zeleně
<b>Rizika:</b>	- nedostatek finančních prostředků
<b>Současný stav:</b>	- zatím neřešeno
<b>Podmínky nutné pro realizaci:</b>	- získání dotačních prostředků



## PROJEKTOVÝ LIST Č. 32

<b>Název projektu:</b>	<b>Studie zasakovacích podmínek ve městě</b>
<b>Zařazení v rámci SPRM:</b>	Prioritní osa: A Kvalita života Strategický cíl: A4 Zlepšovat stav veřejných prostranství a životního prostředí Opatření: A4.3. Systematická a dlouhodobá péče o krajinou a městskou zeleň a vodohospodářské stavby
<b>Stručný popis:</b>	Rešerše již zpracovaných podkladů s využitím databáze zpracovaných sond a následné doplnění sond a vypracování studie.
<b>Předpokládané náklady akce v tis. Kč:</b>	100
<b>Možné zdroje financování</b>	rozpočet města/ dotace
<b>Garant</b>	- odbor rozvoje a územního plánování - odbor životního prostředí
<b>Cílová skupina:</b>	- město Třebíč - občané města - investoři
<b>Partneři</b>	
<b>Časový harmonogram / Etapizace/termín dokončení: Předpokládaný termín realizace: - Přípravné práce - Realizace</b>	- 2024-2025
<b>Přínosy:</b>	- přehled o zasakovacích možnostech ve městě
<b>Rizika:</b>	- nedostatek finančních prostředků
<b>Současný stav:</b>	- zatím neřešeno
<b>Podmínky nutné pro realizaci:</b>	

## PROJEKTOVÝ LIST Č. 33

<b>Název projektu:</b>	<b>Zelený prstenec kolem města</b>
<b>Zařazení v rámci SPRM:</b>	Prioritní osa: A Kvalita života Strategický cíl: A4 Zlepšovat stav veřejných prostranství a životního prostředí Opatření: A4.3. Systematická a dlouhodobá péče o krajinou a městskou zeleň a vodohospodářské stavby
<b>Stručný popis:</b>	Zpracování studie pro budoucí realizaci zeleného prstence kolem města, využitelná pro vytipování lokalit náhradní výsadby, doplnění systému ÚSES města, pro rekreační využití obyvatel města a jeho návštěvníků. Studie vytipuje pozemky potřebné pro realizaci zeleného prstence.
<b>Předpokládané náklady akce v tis. Kč:</b>	500
<b>Možné zdroje financování</b>	rozpočet města/ dotace
<b>Garant</b>	- odbor rozvoje a územního plánování - odbor životního prostředí - městský architekt
<b>Cílová skupina:</b>	- město Třebíč - občané města - turisté
<b>Partneři</b>	
<b>Časový harmonogram / Etapizace/termín dokončení: Předpokládaný termín realizace: - Přípravné práce - Realizace</b>	- tvorba studie 2024-2025 - realizace průběžně od 2024
<b>Přínosy:</b>	- ozelenění krajiny - zlepšení životních podmínek
<b>Rizika:</b>	- nedostatek finančních prostředků - nemožnost vykoupit potřebné pozemky k realizaci prstence
<b>Současný stav:</b>	- probíhají pouze jednotlivá ozelenění města - bez koncepčního řešení
<b>Podmínky nutné pro realizaci:</b>	

## PROJEKTOVÝ LIST Č. 34

<b>Název projektu:</b>	<b>Rekonstrukce uličního prostoru</b>
<b>Zařazení v rámci SPRM:</b>	Prioritní osa: A Kvalita života Strategický cíl: A4 Zlepšovat stav veřejných prostranství a životního prostředí Opatření: A4.4. Revitalizace veřejných prostranství
<b>Stručný popis:</b>	ul. Okružní, Švabinského, Hájenky, Hilbertova, Palackého, Janouškova, Heliadova, Langfortova, Šafaříkova Čelakovského a Dobrovského – jedná se o rekonstrukci komunikací, parkovišť, chodníků, zeleně, veřejného osvětlení a městského mobiliáře, případně i rekonstrukci vodovodu a kanalizace
<b>Předpokládané náklady akce v tis. Kč:</b>	ul. Okružní (15.000)
<b>Možné zdroje financování</b>	rozpočet města/ dotace
<b>Garant</b>	- odbor správy majetku a investic města - odbor dopravy a komunálních služeb
<b>Cílová skupina:</b>	- občané žijící v daných lokalitách - uživatelé prostranství v okolí
<b>Partneři</b>	
<b>Časový harmonogram / Etapizace/termín dokončení: Předpokládaný termín realizace: - Přípravné práce - Realizace</b>	- ul. Okružní – PD 2023, realizace 2026 - ul. Švabinského – PD 2024, realizace 2025 - ul. Hájenky PD 2024 - ul. Hilbertova – PD 2024 - ul. Palackého – PD 2024 - ul. Janouškova – PD 2025 - ul. Heliadova – PD 2025 - ul. Langfortova – PD 2025 - ul. Šafaříkova – PD 2026 - ul. Čelakovského – PD 2026 - ul. Dobrovského – PD 2026
<b>Přínosy:</b>	- zvýšení kvality života občanů
<b>Rizika:</b>	- nedostatek finančních prostředků
<b>Současný stav:</b>	- ul. Okružní – zpracovává se projektová dokumentace
<b>Podmínky nutné pro realizaci:</b>	- projektová dokumentace - stavební povolení - veřejné zakázky

## PROJEKTOVÝ LIST Č. 35

<b>Název projektu:</b>	<b>Veřejné prostranství u ZŠ Na Kopcích</b>
<b>Zařazení v rámci SPRM:</b>	Prioritní osa: A Kvalita života Strategický cíl: A4 Zlepšovat stav veřejných prostranství a životního prostředí Opatření: A4.4. Revitalizace veřejných prostranství
<b>Stručný popis:</b>	Revitalizace prostoru před školou zahrnuje vybudování odpočinkového prostoru s inventářem a zelení, rekonstrukci komunikace a chodníku
<b>Předpokládané náklady akce v tis. Kč:</b>	800 (dokumentace) 20.000 (realizace)
<b>Možné zdroje financování</b>	rozpočet města/ dotace
<b>Garant</b>	- odbor správy majetku a investic města
<b>Cílová skupina:</b>	- občané města - základní škola, žáci a pedagogové - občané žijící v dané lokalitě
<b>Partneři</b>	
<b>Časový harmonogram / Etapizace/termín dokončení: Předpokládaný termín realizace: - Přípravné práce - Realizace</b>	- realizace 2025
<b>Přínosy:</b>	- zvýšení kvality života občanů
<b>Rizika:</b>	- nedostatek finančních prostředků
<b>Současný stav:</b>	- projednáno s veřejností - příprava projektové dokumentace
<b>Podmínky nutné pro realizaci:</b>	- projektová dokumentace - stavební povolení - veřejná zakázka

## PROJEKTOVÝ LIST Č. 36

<b>Název projektu:</b>	<b>Veřejné prostranství ulice Kremláčkova</b>
<b>Zařazení v rámci SPRM:</b>	Prioritní osa: A Kvalita života Strategický cíl: A4 Zlepšovat stav veřejných prostranství a životního prostředí Opatření: A4.4. Revitalizace veřejných prostranství
<b>Stručný popis:</b>	Vznikne odpočinkový prostor s inventářem a zelení doplněný o vodní plochu
<b>Předpokládané náklady akce v tis. Kč:</b>	950 (dokumentace) 20.000 (realizace)
<b>Možné zdroje financování</b>	rozpočet města/ dotace
<b>Garant</b>	- odbor správy majetku a investic města
<b>Cílová skupina:</b>	- občané města - občané žijící v dané lokalitě
<b>Partneři</b>	
<b>Časový harmonogram / Etapizace/termín dokončení: Předpokládaný termín realizace: - Přípravné práce - Realizace</b>	- realizace 2026
<b>Přínosy:</b>	- zvýšení kvality života občanů
<b>Rizika:</b>	- nedostatek finančních prostředků
<b>Současný stav:</b>	- příprava projektové dokumentace - projednáno s veřejností
<b>Podmínky nutné pro realizaci:</b>	- projektová dokumentace - stavební povolení - veřejná zakázka

## PROJEKTOVÝ LIST Č. 37

<b>Název projektu:</b>	<b>Veřejné prostranství ulice Nad Zámkem</b>
<b>Zařazení v rámci SPRM:</b>	Prioritní osa: A Kvalita života Strategický cíl: A4 Zlepšovat stav veřejných prostranství a životního prostředí Opatření: A4.4. Revitalizace veřejných prostranství
<b>Stručný popis:</b>	Jedná se o kompletní revitalizaci prostoru mezi Centrem Lihovar a Podnikatelským inkubátorem v ulici Nad Zámkem – nové povrchy v kamenné dlažbě, parkovací místa, zeleň, inventář.
<b>Předpokládané náklady akce v tis. Kč:</b>	
<b>Možné zdroje financování</b>	rozpočet města/ dotace
<b>Garant</b>	- odbor správy majetku a investic města
<b>Cílová skupina:</b>	- občané města - občané žijící v dané lokalitě - návštěvníci města
<b>Partneři</b>	
<b>Časový harmonogram / Etapizace/termín dokončení: Předpokládaný termín realizace: - Přípravné práce - Realizace</b>	- projektová příprava 2024-2025
<b>Přínosy:</b>	- zvýšení kvality života občanů i návštěvníků města
<b>Rizika:</b>	- nedostatek finančních prostředků
<b>Současný stav:</b>	- zpracována studie
<b>Podmínky nutné pro realizaci:</b>	- projektová dokumentace - stavební povolení - veřejná zakázka

## PROJEKTOVÝ LIST Č. 38

<b>Název projektu:</b>	<b>Veřejný prostor Podklášteří</b>
<b>Zařazení v rámci SPRM:</b>	Prioritní osa: A Kvalita života Strategický cíl: A4 Zlepšovat stav veřejných prostranství a životního prostředí Opatření: A4.4. Revitalizace veřejných prostranství
<b>Stručný popis:</b>	Jedná se o kompletní revitalizaci ulic mezi ulicí U Kuchyňky a Masarykovými sady a Týnským údolím – komunikace, chodníky, zeleň, parkovací místa, veřejné osvětlení, inventář.
<b>Předpokládané náklady akce v tis. Kč:</b>	
<b>Možné zdroje financování</b>	rozpočet města/ dotace
<b>Garant</b>	- odbor správy majetku a investic města
<b>Cílová skupina:</b>	- občané města - občané žijící v dané lokalitě
<b>Partneři</b>	
<b>Časový harmonogram / Etapizace/termín dokončení: Předpokládaný termín realizace: - Přípravné práce - Realizace</b>	
<b>Přínosy:</b>	- zvýšení kvality života občanů
<b>Rizika:</b>	- nedostatek finančních prostředků
<b>Současný stav:</b>	- zpracována studie - projednáno s veřejností
<b>Podmínky nutné pro realizaci:</b>	- projektová dokumentace - stavební povolení - veřejná zakázka

## PROJEKTOVÝ LIST Č. 39

<b>Název projektu:</b>	<b>Maloplošná veřejná prostranství</b>
<b>Zařazení v rámci SPRM:</b>	Prioritní osa: A Kvalita života Strategický cíl: A4 Zlepšovat stav veřejných prostranství a životního prostředí Opatření: A4.4. Revitalizace veřejných prostranství
<b>Stručný popis:</b>	prostor před knihovnou na ul. Modřínová, zastávky MHD, prostor před poštou na ul. M. Majerové, prostor před ZŠ Václavské náměstí
<b>Předpokládané náklady akce v tis. Kč:</b>	
<b>Možné zdroje financování</b>	rozpočet města/ dotace
<b>Garant</b>	- odbor rozvoje a územního plánování - odbor správy majetku a investic města - městský architekt
<b>Cílová skupina:</b>	- občané města
<b>Partneři</b>	
<b>Časový harmonogram / Etapizace/termín dokončení: Předpokládaný termín realizace: - Přípravné práce - Realizace</b>	- plochy veřejných prostranství – předprojektová, projektová příprava a realizace 2024-2028  - zastávky MHD – realizace dle zpracovaného manuálu – průběžné plnění
<b>Přínosy:</b>	- estetizace veřejného prostoru - zvýšení kvality života občanů
<b>Rizika:</b>	- nedostatek finančních prostředků
<b>Současný stav:</b>	- zpracován manuál zastávkových přístřešků
<b>Podmínky nutné pro realizaci:</b>	



## PROJEKTOVÝ LIST Č. 40

<b>Název projektu:</b>	<b>Průchod od Podklášterského mostu</b>
<b>Zařazení v rámci SPRM:</b>	Prioritní osa: A Kvalita života Strategický cíl: A4 Zlepšování stavu veřejných prostranství Opatření: A4.4. Revitalizace veřejných prostranství
<b>Stručný popis:</b>	Jedná se o zpřístupnění pravobřeží řeky Jihlavy, možnost průchodu od Podklášterského mostu až k lávce Gen. Svobody.
<b>Předpokládané náklady akce v tis. Kč:</b>	300 (projektová dokumentace)
<b>Možné zdroje financování</b>	rozpočet města/ dotace
<b>Garant</b>	- odbor správy majetku a investic města - odbor rozvoje a územního plánování - městský architekt
<b>Cílová skupina:</b>	- občané města - turisté a návštěvníci města
<b>Partneři</b>	
<b>Časový harmonogram / Etapizace/termín dokončení: Předpokládaný termín realizace: - Přípravné práce - Realizace</b>	- projektová dokumentace 2025
<b>Přínosy:</b>	- zpřístupnění další části nábřeží
<b>Rizika:</b>	- nedostatek finančních prostředků - nesouhlas vlastníků pozemků
<b>Současný stav:</b>	- v současné době lokalita není bezpečně průchozí
<b>Podmínky nutné pro realizaci:</b>	

## PROJEKTOVÝ LIST Č. 41

<b>Název projektu:</b>	<b>Realizace revitalizace lokality Nové Dvory – východ</b>
<b>Zařazení v rámci SPRM:</b>	Prioritní osa: A Kvalita života Strategický cíl: A4 Zlepšování stavu veřejných prostranství Opatření: A4.5. Regenerace veřejných prostranství na sídlištích
<b>Stručný popis:</b>	Jedná se o obnovu komunikací, parkovacích míst, chodníků, zeleně, veřejného osvětlení a městského mobiliáře.
<b>Předpokládané náklady akce v tis. Kč:</b>	80.000
<b>Možné zdroje financování</b>	rozpočet města/ dotace
<b>Garant</b>	- odbor správy majetku a investic města - odbor dopravy a komunálních služeb
<b>Cílová skupina:</b>	- občané žijící v dané lokalitě - uživatelé prostranství v okolí
<b>Partneři</b>	
<b>Časový harmonogram / Etapizace/termín dokončení: Předpokládaný termín realizace: - Přípravné práce - Realizace</b>	- projektová příprava 2024-2025
<b>Přínosy:</b>	- zvýšení kvality života občanů
<b>Rizika:</b>	- nedostatek finančních prostředků
<b>Současný stav:</b>	- zpracována studie
<b>Podmínky nutné pro realizaci:</b>	- projektová dokumentace - stavební povolení - veřejné zakázky

## PROJEKTOVÝ LIST Č. 42

<b>Název projektu:</b>	<b>Prevence sociopatologických jevů</b>
<b>Zařazení v rámci SPRM:</b>	Prioritní osa: A Kvalita života Strategický cíl: A5 Vytvářet podmínky pro zajištění bezpečnosti občanů Opatření: A5.1. Realizovat prevenci sociopatologických jevů
<b>Stručný popis:</b>	Městská policie realizuje preventivní programy zaměřené na sociálněpatologické jevy v MŠ, ZŠ a SŠ v Třebíči, oslovujeme i pedagogy, rodiče a širokou veřejnost. Prevence kriminality je jednou z priorit MP. Tyto aktivity jsou mnohdy realizovány ve spolupráci s dalšími subjekty.
<b>Předpokládané náklady akce v tis. Kč:</b>	nestanoveno
<b>Možné zdroje financování</b>	rozpočet města/ dotace
<b>Garant</b>	- městská policie
<b>Cílová skupina:</b>	- občané města - pedagogové, žáci a studenti - rodičovská veřejnost - senioři
<b>Partneři</b>	- složky integrovaného záchranného systému - nestátní neziskové organizace a další subjekty
<b>Časový harmonogram / Etapizace/termín dokončení: Předpokládaný termín realizace: - Přípravné práce - Realizace</b>	- dle potřeby jednotlivých cílových skupin
<b>Přínosy:</b>	- snížení sociopatologických jevů na území města - snížení trestné i přestupkové činnosti
<b>Rizika:</b>	- nezájem cílových skupin
<b>Současný stav:</b>	- průběžné plnění
<b>Podmínky nutné pro realizaci:</b>	- odborné personální zabezpečení - kvalitní technické vybavení

## PROJEKTOVÝ LIST Č. 43

<b>Název projektu:</b>	<b>Rozšíření městského kamerového dohledového systému</b>
<b>Zařazení v rámci SPRM:</b>	Prioritní osa: A Kvalita života Strategický cíl: A5 Vytvářet podmínky pro zajištění bezpečnosti občanů Opatření: A5.2. Zajistit technické a technologické vybavení města prvky aktivní a pasivní bezpečnosti
<b>Stručný popis:</b>	MKDS Třebíč má v současné době 63 kamerových bodů (do konce roku 2023 jich bude celkem 76). Postupně se plánuje umístění nových a obnova zastarávajících kamerových bodů, obnova techniky a aktualizace systémů na dohledových pracovištích MP. Každý rok je třeba mít určitou finanční rezervu pro případné neočekávané poruchy kamer a výměnu stárnoucích stávajících kamer.
<b>Předpokládané náklady akce v tis. Kč:</b>	500/ rok – na servis, částka na nové body zahrnuta do rozpočtu individuálně na konkrétní roky nebo dle potřeby
<b>Možné zdroje financování</b>	rozpočet města/ dotace
<b>Garant</b>	- městská policie - odbor informatiky
<b>Cílová skupina:</b>	- městská policie - město Třebíč - občané města
<b>Partneři</b>	
<b>Časový harmonogram / Etapizace/termín dokončení: Předpokládaný termín realizace: - Přípravné práce - Realizace</b>	- výměna stárnoucího zařízení a opravy kamer dle potřeby - rozšíření kamerových bodů dle potřeb města
<b>Přínosy:</b>	- bezpečnost občanů a návštěvníků města - nižší kriminalita
<b>Rizika:</b>	- nedostatek finančních prostředků
<b>Současný stav:</b>	- průběžné plnění
<b>Podmínky nutné pro realizaci:</b>	- stavební povolení - kapacity zhotovitele

## PROJEKTOVÝ LIST Č. 44

<b>Název projektu:</b>	<b>Zajištění dopravní bezpečnosti ve městě</b>
<b>Zařazení v rámci SPRM:</b>	Prioritní osa: A Kvalita života Strategický cíl: A5 Vytvářet podmínky pro zajištění bezpečnosti občanů Opatření: A5.3. Zajistit dopravní bezpečnost ve městě
<b>Stručný popis:</b>	Městská policie aktivně řeší dopravní bezpečnost v našem městě. Zjištěné závady jsou okamžitě předávány kompetentním orgánům. Při řešení protiprávního jednání postupujeme vždy v souladu se zákonem. K této problematice je využíván i městský kamerový dohledový systém.
<b>Předpokládané náklady akce v tis. Kč:</b>	nestanoveno
<b>Možné zdroje financování</b>	rozpočet města/ dotace
<b>Garant</b>	- městská policie - odbor dopravy a komunálních služeb
<b>Cílová skupina:</b>	- občané města - návštěvníci města - účastníci silničního provozu
<b>Partneři</b>	
<b>Časový harmonogram / Etapizace/termín dokončení: Předpokládaný termín realizace: - Přípravné práce - Realizace</b>	
<b>Přínosy:</b>	- vysoká dopravní obslužnost ve městě
<b>Rizika:</b>	- nerespektování nastavených pravidel a povinností ze strany účastníků silničního provozu
<b>Současný stav:</b>	- průběžné plnění
<b>Podmínky nutné pro realizaci:</b>	

## PROJEKTOVÝ LIST Č. 45

<b>Název projektu:</b>	<b>Incoming</b>
<b>Zařazení v rámci SPRM:</b>	Prioritní osa: B Podnikání a zaměstnanost Strategický cíl: B1 Zlepšovat podmínky pro rozvoj podnikání a vznik nových pracovních míst Opatření: B1.1. Realizovat Incomingovou strategii (aktivně podporovat zaměstnanost)
<b>Stručný popis:</b>	Město Třebíč v rámci svého projektu „Třebíč žije!“ řeší témata a problematiku incomingu města. Byl založen webový portál, který slouží jako informační rozcestník pro cílové skupiny: turisté, rezidenti a podnikatelé z domova i ze zahraničí. Město Třebíč má co nabídnout všem těmto cílovým skupinám. Cílem incomingu je přivést do města nové investory, maximálně podpořit místní zaměstnavatele a tvorbu nových pracovních míst, vrátit vysokoškoláky po studiu do města a tím zastavit odliv obyvatel. Snahou projektu je také zlepšovat podmínky pro život občanů města a zvyšovat počet turistů a přivést do města nové rezidenty. Připravit město na dostavbu 5. bloku Jaderné elektrárny Dukovany.
<b>Předpokládané náklady akce v tis. Kč:</b>	8.000
<b>Možné zdroje financování</b>	rozpočet města
<b>Garant</b>	- odbor kanceláře vedení města
<b>Cílová skupina:</b>	- 3 základní skupiny: - rezidenti - podnikatelé a investoři - turisté
<b>Partneři</b>	- Okresní hospodářská komora
<b>Časový harmonogram / Etapizace/termín dokončení: Předpokládaný termín realizace: - Přípravné práce - Realizace</b>	- aktivity probíhají dle nastavení a propracování akčního plánu incomingové strategie projektu Třebíč žije! a komunikační strategie projektu.

<b>Přínosy:</b>	<ul style="list-style-type: none"> <li>- přilákání nových investorů, nových občanů do města a nových partnerů</li> <li>- vytvoření servisu pro potenciální investory ze strany města</li> <li>- vytvoření podmínek pro dostupnost pozemků a prostor pro podnikání a bydlení (individuální bydlení)</li> <li>- snížení nezaměstnanosti</li> <li>- spolupráce s OHK</li> <li>- spolupráce s jinými organizacemi v rámci ČR a zahraničí</li> <li>- komunikace s partnerskými městy v zahraničí</li> </ul>
<b>Rizika:</b>	<ul style="list-style-type: none"> <li>- příchod hospodářské krize</li> <li>- nezájem nových investorů</li> </ul>
<b>Současný stav:</b>	<ul style="list-style-type: none"> <li>- průběžné plnění</li> </ul>
<b>Podmínky nutné pro realizaci:</b>	<ul style="list-style-type: none"> <li>- podpora vedení města</li> <li>- spolupráce místních zaměstnavatelů a organizací</li> </ul>

## PROJEKTOVÝ LIST Č. 46

<b>Název projektu:</b>	<b>Zasít'ování pozemků pro průmyslovou zónu ul. Rafaelova II</b>
<b>Zařazení v rámci SPRM:</b>	Prioritní osa: B Podnikání a zaměstnanost Strategický cíl: B1 Zlepšovat podmínky pro rozvoj podnikání a vznik nových pracovních míst Opatření: B1.2. Realizace průmyslových zón
<b>Stručný popis:</b>	Jedná se o výstavbu technické a dopravní infrastruktury v průmyslové zóně Rafaelova II.
<b>Předpokládané náklady akce v tis. Kč:</b>	73.000
<b>Možné zdroje financování</b>	rozpočet města/ dotace
<b>Garant</b>	- odbor správy majetku a investic města
<b>Cílová skupina:</b>	- potenciální investoři - podnikatelé - nezaměstnaní - město Třebíč - občané města
<b>Partneři</b>	
<b>Časový harmonogram / Etapizace/termín dokončení: Předpokládaný termín realizace: - Přípravné práce - Realizace</b>	- realizace 2025-2026
<b>Přínosy:</b>	- přilákání nových investorů - snížení nezaměstnanosti
<b>Rizika:</b>	- nedostatek finančních prostředků
<b>Současný stav:</b>	- příprava realizace
<b>Podmínky nutné pro realizaci:</b>	- projektová dokumentace - stavební povolení - veřejná zakázka



## PROJEKTOVÝ LIST Č. 47

<b>Název projektu:</b>	<b>Strategický plán cestovního ruchu Třebíče</b>
<b>Zařazení v rámci SPRM:</b>	Prioritní osa: B Podnikání a zaměstnanost Strategický cíl: B2 Podporovat udržitelný rozvoj cestovního ruchu a zajistit koordinované řízení rozvoje cestovního ruchu Opatření: B2.1. Zajistit koncepční řízení cestovního ruchu a jeho marketing
<b>Stručný popis:</b>	Díky bohaté historii města mohou návštěvníci obdivovat mnoho cenných památek, z nichž ty nejvýznamnější byly v roce 2003 zapsány na prestižní Seznam světového kulturního a přírodního dědictví UNESCO. Město a jeho okolí uspokojí nejen obdivovatele historie a památek, ale také milovníky přírody. Malebný ráz zdejší krajiny a čistá příroda vytvářejí vhodné podmínky pro relaxaci i aktivní odpočinek. Město Třebíč si uvědomuje strategickou důležitost rozvoje cestovního ruchu. Zajištění koncepčního řízení rozvoje cestovního ruchu a jeho marketingu lze pomocí strategických dokumentů: Strategický plán cestovního ruchu Třebíč pro období 2024-2027 (aktualizace 2023), ve kterém je zpracován Akční plán, dále je zpracován publikační plán na daný rok a Komunikační strategie, která je každoročně aktualizována.
<b>Předpokládané náklady akce v tis. Kč:</b>	
<b>Možné zdroje financování</b>	rozpočet města
<b>Garant</b>	- odbor kanceláře vedení města
<b>Cílová skupina:</b>	- turisté a návštěvníci města - cykloturisté - občané města
<b>Partneři</b>	- Městské kulturní středisko Třebíč - destinační společnost Třebíčsko
<b>Časový harmonogram / Etapizace/termín dokončení: Předpokládaný termín realizace:</b> - Přípravné práce - Realizace	- realizace aktivit dle schválených strategických dokumentů
<b>Přínosy:</b>	- strategie pomáhá k lepšímu řízení a organizaci CR ve městě - vznik přesného rozpočtu CR s konkrétními aktivitami
<b>Rizika:</b>	- neplnění aktivit

<b>Současný stav:</b>	- průběžné plnění
<b>Podmínky nutné pro realizaci:</b>	

## PROJEKTOVÝ LIST Č. 48

<b>Název projektu:</b>	<b>Propagace památek UNESCO</b>
<b>Zařazení v rámci SPRM:</b>	Prioritní osa: B Podnikání a zaměstnanost Strategický cíl: B2 Podporovat udržitelný rozvoj cestovního ruchu a zajistit koordinované řízení rozvoje cestovního ruchu Opatření: B2.1. Zajistit koncepční řízení cestovního ruchu a jeho marketing
<b>Stručný popis:</b>	Město Třebíč má na svém území památky zapsané na Seznam světového kulturního a přírodního dědictví UNESCO, a to areál bývalého benediktinského kláštera s bazilikou sv. Prokopa a židovskou čtvrť. Mimořádnou událost pro město přinesl rok 2018, kdy došlo k rozšíření hranic památek na Seznamu světového kulturního a přírodního dědictví UNESCO. Nově je tak pod také areál bývalého benediktinského kláštera. Zapsání památek na prestižní seznam svědčí o výjimečné hodnotě trebičských památek. Zároveň je však nutné s těmito památkami pracovat a neustále je propagovat. Propagace a s ní související činnosti povedou ke zvýšení povědomí o památkách především u laické veřejnosti a prohloubí znalosti o památkách u odborné veřejnosti.
<b>Předpokládané náklady akce v tis. Kč:</b>	6.000
<b>Možné zdroje financování</b>	rozpočet města/ dotace
<b>Garant</b>	- odbor kanceláře vedení města
<b>Cílová skupina:</b>	- turisté a návštěvníci města - občané města - podnikatelé v cestovním ruchu a navazujících službách
<b>Partneři</b>	Městské kulturní středisko Třebíč, destinační společnost Třebíčsko, Vysočina Tourism
<b>Časový harmonogram / Etapizace/termín dokončení: Předpokládaný termín realizace: - Přípravné práce - Realizace</b>	- Průběžně se město snaží o: - spolupráci a propagaci prostřednictvím Českého dědictví UNESCO - vytvoření nových produktů CR zaměřených na památky UNESCO (triangl tolerance, židovské stopy) - řízenou propagaci (inzerce, online marketing apod.) - spolupráci s CzechTourism a Vysočina Tourism (propagace produktů CR, press tripy apod.) - účast na veletrzích (domácí i zahraniční) - tvorbu nových propagačních materiálů a předmětů s tematikou UNESCO památek - tvorbu knihy o židovské čtvrti a židovském hřbitovu - vytvoření propagačních DVD (z již existujících videí) - označení památek UNESCO

<b>Přínosy:</b>	<ul style="list-style-type: none"><li>- zvýšení povědomí o památkách (hodnoty památky UNESCO) především u laické veřejnosti</li><li>- prohloubení znalostí o památkách u odborné veřejnosti</li><li>- nárůst návštěvnosti</li></ul>
<b>Rizika:</b>	<ul style="list-style-type: none"><li>- ztráta klidu místních občanů způsobená růstem návštěvnosti</li><li>- nedostatek finančních prostředků</li><li>- overtourism</li></ul>
<b>Současný stav:</b>	- zpracován Strategický plán cestovního ruchu Třebíče pro období 2024-2027 (aktualizace 2023) a Management Plan (aktualizace 2023)
<b>Podmínky nutné pro realizaci:</b>	

## PROJEKTOVÝ LIST Č. 49

<b>Název projektu:</b>	<b>Domek zahradníka</b>
<b>Zařazení v rámci SPRM:</b>	Prioritní osa: B Podnikání a zaměstnanost Strategický cíl: B2: Podporovat udržitelný rozvoj cestovního ruchu a zajistit koordinované řízení rozvoje cestovního ruchu Opatření: B2.2 Péče o stávající a vznik nových atraktivit a produktů CR
<b>Stručný popis:</b>	Vznik nového sociálního zázemí v blízkosti baziliky sv. Prokopa a zámeckého parku.
<b>Předpokládané náklady akce v tis. Kč:</b>	800 (projektová dokumentace) 15.000 (realizace)
<b>Možné zdroje financování</b>	rozpočet města/ dotace
<b>Garant</b>	- odbor správy majetku a investic města
<b>Cílová skupina:</b>	- turisté a návštěvníci města - občané města
<b>Partneři</b>	
<b>Časový harmonogram / Etapizace/termín dokončení: Předpokládaný termín realizace: - Přípravné práce - Realizace</b>	- projektová dokumentace 2024 - realizace 2026
<b>Přínosy:</b>	- další infrastruktura CR - využití chátrající nemovitosti v majetku města
<b>Rizika:</b>	- nedostatek finančních prostředků
<b>Současný stav:</b>	
<b>Podmínky nutné pro realizaci:</b>	- projektová dokumentace - stavební povolení - veřejná zakázka

## PROJEKTOVÝ LIST Č. 50

<b>Název projektu:</b>	<b>Městská turistická stezka a naučná stezka Pekelný kopec</b>
<b>Zařazení v rámci SPRM:</b>	<p>Prioritní osa: B Podnikání a zaměstnanost</p> <p>Strategický cíl: B2 Podporovat udržitelný rozvoj cestovního ruchu a zajistit koordinované řízení rozvoje cestovního ruchu</p> <p>Opatření: B2.2. Péče o stávající a vznik nových atraktivit a produktů CR</p>
<b>Stručný popis:</b>	<p>Městská turistická stezka – Stezka provádí turisty přírodním prostředím městských parků umístěných na návrších s vyhlídkami ze skalních výchozů. Parky a vegetační plochy lemují historické centrum, které je umístěné v zařízlém údolí řeky Jihlavy. Stezka ukazuje turistům i místním obyvatelům skrytá zákoutí Třebíče. Základní trasa je schůdná i pro méně zdatné turisty, odbočení ke skalním výchozům jsou vhodná pro zdatnější turisty. Značení bude provedeno běžným turistickým značením po schválení KČT – čtverec s bílým a barevným trojúhelníkem nebo vlastním značením.</p> <p>V rámci stezky bude na významných místech doplněn nebo opraven mobiliář. Lavičky budou přednostně umísťovány s krytými zády, s výhledem a ve stínu pod stromy. Náletové stromy a keře budou vykáceny. Plocha pod mobiliářem bude zadlážděna. Některá místa na stezce vyžadují náročnější úpravy nebo je zde potenciál pro větší investiční akce.</p> <p>NS Pekelný kopec – Stávající stezka směřující na vrchol Pekelného kopce bude doplněna o prvky, které budou hravou formou zapojovat i děti. Cesta k rozhledně na Pekelný kopec se stane zábavnější s větší motivací dorazit do cíle – stezka bude doplněna o herní prvky a informační cedule se zajímavostmi daného místa, seznámení s krajinou a přírodou kolem nich.</p>
<b>Předpokládané náklady akce v tis. Kč:</b>	3 000
<b>Možné zdroje financování</b>	rozpočet města/ dotace
<b>Garant</b>	<ul style="list-style-type: none"> <li>- odbor rozvoje a územního plánování</li> <li>- odbor životního prostředí</li> <li>- odbor kanceláře vedení města</li> <li>- městský architekt</li> </ul>
<b>Cílová skupina:</b>	<ul style="list-style-type: none"> <li>- město Třebíč</li> <li>- občané města</li> <li>- turisté a návštěvníci města</li> </ul>
<b>Partneři</b>	<ul style="list-style-type: none"> <li>- Klub českých turistů</li> <li>- Lesy ČR</li> </ul>

<b>Časový harmonogram / Etapizace/termín dokončení:</b> <b>Předpokládaný termín realizace:</b> - Přípravné práce - Realizace	- přípravné práce: - příprava studie – 2024 - případná příprava dokumentace pro povolení stavebních objektů – bude definováno po zpracování studie – 2024 - realizace: - realizace NS Pekelný kopec 2024 - realizace prvky městského turistického okruhu – 2024-2025
<b>Přínosy:</b>	- zvýšení turistické atraktivity - zvýšení návštěvnosti města
<b>Rizika:</b>	- nedostatek finančních prostředků
<b>Současný stav:</b>	- terénní průzkum
<b>Podmínky nutné pro realizaci:</b>	- případná dokumentace pro povolení stavebních objektů

## PROJEKTOVÝ LIST Č. 51

<b>Název projektu:</b>	<b>Plán dotačních podpor (stát, kraj, město, atd.)</b>
<b>Zařazení v rámci SPRM:</b>	Prioritní osa: B Podnikání a zaměstnanost Strategický cíl: B2: Podporovat udržitelný rozvoj cestovního ruchu a zajistit koordinované řízení rozvoje cestovního ruchu Opatření: B2.3. Posilovat kulturně historický potenciál města
<b>Stručný popis:</b>	Jedná se o využívání státních, krajských a městských dotací.
<b>Předpokládané náklady akce v tis. Kč:</b>	nelze stanovit
<b>Možné zdroje financování</b>	Ministerstvo kultury, Kraj Vysočina, rozpočet města
<b>Garant</b>	- odbor rozvoje a územního plánování
<b>Cílová skupina:</b>	- vlastníci kulturních památek (a historicky zajímavých objektů) na území města
<b>Partneři</b>	
<b>Časový harmonogram / Etapizace/termín dokončení: Předpokládaný termín realizace: - Přípravné práce - Realizace</b>	
<b>Přínosy:</b>	- uchování kulturní hodnoty historických objektů ve městě - zatraktivnění města a zvýšení počtu návštěvníků
<b>Rizika:</b>	- nevhodné nastavení dotačních podmínek - nemožnost dosažení vlastníků objektů na finanční podporu
<b>Současný stav:</b>	- existence dotačních programů Ministerstva Kultury, Kraje Vysočina a městského dotačního programu na obnovu kulturních památek a objektů v rámci městské památkové zóny - průběžné plnění
<b>Podmínky nutné pro realizaci:</b>	- nabídka příslušných dotačních titulů - zájem z řad majitelů památek



## PROJEKTOVÝ LIST Č. 52

<b>Název projektu:</b>	<b>Odkanalizování místních částí</b>
<b>Zařazení v rámci SPRM:</b>	Prioritní osa: C Veřejná infrastruktura a udržitelný rozvoj Strategický cíl: C1 Zajišťovat efektivní péči o majetek města a rozvoj technické infrastruktury (sítě) Opatření: C.1.1. Budovat a modernizovat technickou infrastrukturu
<b>Stručný popis:</b>	Týká se místních částí Slavice, Sokolí a Ptáčov. Záměrem je řešit odvedení splaškových vod z místních částí města na samostatnou ČOV. V místních částech zůstane síť stávající kanalizace v provozu jako dešťová kanalizace. Záměr má široký vliv z hlediska zkvalitňování a péče o životní prostředí.
<b>Předpokládané náklady akce v tis. Kč:</b>	Slavice 60.000 Sokolí Ptáčov 60.000
<b>Možné zdroje financování</b>	rozpočet města, rozpočet svazku Vodovody a kanalizace/ dotace
<b>Garant</b>	- odbor správy majetku a investic města
<b>Cílová skupina:</b>	- občané místních částí - podnikatelé
<b>Partneři</b>	- Svazek Vodovody a kanalizace
<b>Časový harmonogram / Etapizace/termín dokončení: Předpokládaný termín realizace: - Přípravné práce - Realizace</b>	- Slavice – vyřizování stavebního povolení, prověřování dotačních možností - Sokolí – projekční práce plánovány 2026-2027 - Ptáčov – zpracován projekt, vydáno stavební povolení, prověřování dotačních možností
<b>Přínosy:</b>	- zajištění vyšší kvality čištění odpadních vod - zvýšení počtu domácností napojených na kanalizaci - modernizace kanalizační soustavy ve městě - zlepšení stavu životního prostředí
<b>Rizika:</b>	- nedostatek finančních prostředků
<b>Současný stav:</b>	- odkanalizován Pocoucov, Račerovice, Budíkovice, zbývají Slavice, Sokolí a Ptáčov
<b>Podmínky nutné pro realizaci:</b>	- projektová dokumentace - stavební povolení - veřejná zakázka

## PROJEKTOVÝ LIST Č. 53

<b>Název projektu:</b>	<b>Zateplení domů v majetku města</b>
<b>Zařazení v rámci SPRM:</b>	Prioritní osa: C Veřejná infrastruktura a udržitelný rozvoj Strategický cíl: C1 Zajišťovat efektivní péči o majetek města a rozvoj technické infrastruktury (sítě) Opatření: C.1.1. Budovat a modernizovat technickou infrastrukturu
<b>Stručný popis:</b>	Manž. Curieových č. p. 604 Okružní č. p. 961
<b>Předpokládané náklady akce v tis. Kč:</b>	13.900 Manž. Curieových č. p. 604 (8.500) Okružní č. p. 961 (5.400)
<b>Možné zdroje financování</b>	rozpočet města/ dotace
<b>Garant</b>	- odbor správy majetku a investic města
<b>Cílová skupina:</b>	- uživatelé budov
<b>Partneři</b>	
<b>Časový harmonogram / Etapizace/termín dokončení: Předpokládaný termín realizace: - Přípravné práce - Realizace</b>	- Manž. Curieových č. p. 604 – projektová dokumentace 2025 - Okružní č. p. 961 – projektová dokumentace 2025
<b>Přínosy:</b>	- energetická úspora
<b>Rizika:</b>	- nedostatek finančních prostředků
<b>Současný stav:</b>	
<b>Podmínky nutné pro realizaci:</b>	- projektová dokumentace - stavební povolení - veřejná zakázka

## PROJEKTOVÝ LIST Č. 54

<b>Název projektu:</b>	<b>Městská energetická koncepce</b>
<b>Zařazení v rámci SPRM:</b>	Prioritní osa: C Veřejná infrastruktura a udržitelný rozvoj Strategický cíl: C1 Zajišťovat efektivní péči o majetek města a rozvoj technické infrastruktury (sítě) Opatření: C1.2. Naplňování energetické koncepce
<b>Stručný popis:</b>	Koncept energetického managementu s cílem energetických úspor budov a městské infrastruktury (osvětlení).
<b>Předpokládané náklady akce v tis. Kč:</b>	
<b>Možné zdroje financování</b>	rozpočet města/ dotace
<b>Garant</b>	- odbor kanceláře vedení města
<b>Cílová skupina:</b>	- občané města - město Třebíč
<b>Partneři</b>	
<b>Časový harmonogram / Etapizace/termín dokončení: Předpokládaný termín realizace: - Přípravné práce - Realizace</b>	
<b>Přínosy:</b>	- udržitelný rozvoj - úspory v nákladech na energie
<b>Rizika:</b>	- nedostatek finančních prostředků
<b>Současný stav:</b>	- zpracována Městská energetická koncepce pro roky 2019-2043 - průběžné plnění
<b>Podmínky nutné pro realizaci:</b>	

## PROJEKTOVÝ LIST Č. 55

<b>Název projektu:</b>	<b>Péče o památky na území města</b>
<b>Zařazení v rámci SPRM:</b>	Prioritní osa: C Veřejná infrastruktura a udržitelný rozvoj Strategický cíl: C1 Zajišťovat efektivní péči o majetek města a rozvoj technické infrastruktury (sítě) Opatření: C1.3. Péče o památky na území města
<b>Stručný popis:</b>	Na základě zpracovaného střednědobého plánu probíhá systematicky a dlouhodobě restaurátorská obnova jednotlivých kulturních památek a odborná řemeslná oprava dalších uměleckých děl na území města Třebíče.
<b>Předpokládané náklady akce v tis. Kč:</b>	
<b>Možné zdroje financování</b>	rozpočet města, dotační program Ministerstva kultury a Kraje Vysočina
<b>Garant</b>	- odbor školství a kultury
<b>Cílová skupina:</b>	- laická a odborná veřejnost
<b>Partneři</b>	- Národní památkový ústav
<b>Časový harmonogram / Etapizace/termín dokončení: Předpokládaný termín realizace: - Přípravné práce - Realizace</b>	
<b>Přínosy:</b>	- zachování kulturních památek a uměleckých děl pro budoucí generace
<b>Rizika:</b>	- zvýšení rizika útoku vandalů - nedostatek finančních prostředků - nedostatek kvalifikovaných odborníků pro restaurování a obnovu památek
<b>Současný stav:</b>	- soubor kulturních památek a dalších uměleckých děl je v dobrém a udržitelném stavu - průběžné plnění
<b>Podmínky nutné pro realizaci:</b>	- zajištění dostatečných finančních zdrojů pro obnovu památek - zajištění kvalifikovaných odborníků pro restaurování a obnovu kulturních památek

## PROJEKTOVÝ LIST Č. 56

<b>Název projektu:</b>	<b>Realizace vnitřních úprav v synagoze</b>
<b>Zařazení v rámci SPRM:</b>	Prioritní osa: C Veřejná infrastruktura Strategický cíl: C1 Zajišťovat efektivní péči o majetek města a rozvoj technické infrastruktury (sítě) Opatření: C1.3. Péče o památky na území města
<b>Stručný popis:</b>	Jedná se o obnovu omítek a maleb především v hlavní lodi synagogy.
<b>Předpokládané náklady akce v tis. Kč:</b>	3.000
<b>Možné zdroje financování</b>	rozpočet města/ dotace
<b>Garant</b>	- odbor správy majetku a investic města
<b>Cílová skupina:</b>	- město Třebíč - občané města - turisté a návštěvníci města
<b>Partneři</b>	
<b>Časový harmonogram / Etapizace/termín dokončení: Předpokládaný termín realizace: - Přípravné práce - Realizace</b>	- projektová příprava 2025 - realizace 2026
<b>Přínosy:</b>	- dojde k obnově omítek a maleb - uchování historické hodnoty
<b>Rizika:</b>	- nedostatek finančních prostředků
<b>Současný stav:</b>	- probíhá měření průběhu teplot a vlhkosti v synagoze - proběhly práce na odvlhčení, výměně střechy a rekonstrukci expozice
<b>Podmínky nutné pro realizaci:</b>	- projektová dokumentace - příslušná povolení - veřejná zakázka

## PROJEKTOVÝ LIST Č. 57

<b>Název projektu:</b>	<b>Rekonstrukce kaple sv. Jana Nepomuckého ve Slavicích</b>
<b>Zařazení v rámci SPRM:</b>	Prioritní osa: C Veřejná infrastruktura a udržitelný rozvoj Strategický cíl: C1 Zajišťovat efektivní péči o majetek města a rozvoj technické infrastruktury (sítě) Opatření: C1.3. Péče o památky na území města
<b>Stručný popis:</b>	Jedná se o obnovu kulturní památky kaple sv. Jana Nepomuckého ve Slavicích. Bude provedeno statické zajištění, obnova venkovních a vnitřních omítek.
<b>Předpokládané náklady akce v tis. Kč:</b>	4.000
<b>Možné zdroje financování</b>	rozpočet města/ dotace
<b>Garant</b>	- odbor správy majetku a investic města
<b>Cílová skupina:</b>	- občané místní části
<b>Partneři</b>	
<b>Časový harmonogram / Etapizace/termín dokončení: Předpokládaný termín realizace: - Přípravné práce - Realizace</b>	
<b>Přínosy:</b>	- dojde k obnově kulturní památky
<b>Rizika:</b>	- nedostatek finančních prostředků
<b>Současný stav:</b>	- provedena výměna střešní krytiny - zpracována projektová dokumentace - vydáno stavební povolení
<b>Podmínky nutné pro realizaci:</b>	- veřejná zakázka

## PROJEKTOVÝ LIST Č. 58

<b>Název projektu:</b>	<b>Oprava městské věže při kostele sv. Martina</b>
<b>Zařazení v rámci SPRM:</b>	Prioritní osa: C: Veřejná infrastruktura Strategický cíl: C1: Zajišťovat efektivní péči o majetek města a rozvoj technické infrastruktury (sítě) Opatření: C1.3. Péče o památky na území města
<b>Stručný popis:</b>	Oprava venkovních omítek na městské věži, repase oken dveří, oprava zábradlí na ochozu.
<b>Předpokládané náklady akce v tis. Kč:</b>	20.000
<b>Možné zdroje financování</b>	rozpočet města/ dotace
<b>Garant</b>	- odbor správy majetku a investic města
<b>Cílová skupina:</b>	- občané města - turisté a návštěvníci města
<b>Partneři</b>	- Městské kulturní středisko Třebíč
<b>Časový harmonogram / Etapizace/termín dokončení: Předpokládaný termín realizace: - Přípravné práce - Realizace</b>	
<b>Přínosy:</b>	- zlepšení technického stavu budovy
<b>Rizika:</b>	- nedostatek finančních prostředků
<b>Současný stav:</b>	
<b>Podmínky nutné pro realizaci:</b>	- projektová dokumentace - stavební povolení - veřejná zakázka

## PROJEKTOVÝ LIST Č. 59

<b>Název projektu:</b>	<b>Památník holokaustu</b>
<b>Zařazení v rámci SPRM:</b>	Prioritní osa: C Veřejná infrastruktura a udržitelný rozvoj Strategický cíl: C1 Zajišťovat efektivní péči o majetek města a rozvoj technické infrastruktury (sítě) Opatření: C1.3. Péče o památky na území města
<b>Stručný popis:</b>	Z Třebíče byly vypraveny dva velké transporty do Terezína. V současné době jsou připomínky transportu židovského obyvatelstva za druhé světové války na 3 místech v Třebíči – památník u gymnázia, v Zadní synagoze a památník obětí rasové genocidy za 2. světové války na židovském hřbitově. Jedná se o vybudování nového pietního místa – památníku holokaustu – jmenný seznam. Počítá se s umístěním na židovském hřbitově.
<b>Předpokládané náklady akce v tis. Kč:</b>	400
<b>Možné zdroje financování</b>	rozpočet města/ dotace
<b>Garant</b>	- odbor školství a kultury - odbor kanceláře vedení města
<b>Cílová skupina:</b>	- občané města - návštěvníci města
<b>Partneři</b>	- Židovská obec Třebíč - Židovské muzeum v Praze
<b>Časový harmonogram / Etapizace/termín dokončení: Předpokládaný termín realizace: - Přípravné práce - Realizace</b>	- příprava zadání 2023-2024 - realizace 2024
<b>Přínosy:</b>	- dojde k vytvoření nového pietního místa
<b>Rizika:</b>	- nedostatek finančních prostředků
<b>Současný stav:</b>	- zpracované zadání
<b>Podmínky nutné pro realizaci:</b>	- návrh a odsouhlasení podoby památníku



## PROJEKTOVÝ LIST Č. 60

<b>Název projektu:</b>	<b>Plán udržitelné městské mobility</b>
<b>Zařazení v rámci SPRM:</b>	Prioritní osa: C Veřejná infrastruktura a udržitelný rozvoj Strategický cíl: C2 Rozvíjet dopravní infrastrukturu Opatření: C2.1. Aktivně podporovat zklidnění dopravy ve městě
<b>Stručný popis:</b>	Strategický dokument obsahující analytickou a návrhovou část s cílem snížit podíl individuální automobilové dopravy.
<b>Předpokládané náklady akce v tis. Kč:</b>	
<b>Možné zdroje financování</b>	rozpočet města/ dotace
<b>Garant</b>	- odbor dopravy a komunálních služeb
<b>Cílová skupina:</b>	- občané města - město Třebíč
<b>Partneři</b>	
<b>Časový harmonogram / Etapizace/termín dokončení: Předpokládaný termín realizace: - Přípravné práce - Realizace</b>	
<b>Přínosy:</b>	- zlepšení možnosti čerpání dotací
<b>Rizika:</b>	- nedostatek finančních prostředků
<b>Současný stav:</b>	- zpracován Plán udržitelné městské mobility města Třebíče pro roky 2022-2027 - průběžné plnění
<b>Podmínky nutné pro realizaci:</b>	

## PROJEKTOVÝ LIST Č. 61

<b>Název projektu:</b>	<b>Úprava rezidentního parkování</b>
<b>Zařazení v rámci SPRM:</b>	Prioritní osa: C Veřejná infrastruktura a udržitelný rozvoj Strategický cíl: C2 Rozvíjet dopravní infrastrukturu Opatření: C2.2. Zajistit efektivní dopravní dostupnost a obslužnost v souladu s koncepcí "Doprava v klidu"
<b>Stručný popis:</b>	Jedná se o zavedení nové parkovací politiky v rezidentních oblastech města s cílem efektivní regulace dostupných parkovacích míst pro stálé obyvatele těchto čtvrtí.
<b>Předpokládané náklady akce v tis. Kč:</b>	5.000
<b>Možné zdroje financování</b>	rozpočet města/ dotace
<b>Garant</b>	- odbor dopravy a komunálních služeb
<b>Cílová skupina:</b>	- občané města - návštěvníci města
<b>Partneři</b>	
<b>Časový harmonogram / Etapizace/termín dokončení: Předpokládaný termín realizace: - Přípravné práce - Realizace</b>	- příprava, pilotní provoz ve vybrané oblasti – 2024-2025 - plné zavedení – 2026
<b>Přínosy:</b>	- omezení počtu parkujících vozidel v oblasti a s tím spojená větší nabídka parkovacích stání pro rezidenty
<b>Rizika:</b>	- nárůst nelegálního parkování v okolních ulicích
<b>Současný stav:</b>	- placené parkování je zavedené pouze v centru města
<b>Podmínky nutné pro realizaci:</b>	- vysvětlující kampaň - nové dopravní značení

## PROJEKTOVÝ LIST Č. 62

<b>Název projektu:</b>	<b>Součinnost města se státem při výstavbě obchvatu města</b>
<b>Zařazení v rámci SPRM:</b>	Prioritní osa: C Veřejná infrastruktura a udržitelný rozvoj Strategický cíl: C2 Rozvíjet dopravní infrastrukturu Opatření: C2.3. Aktivně ovlivňovat projekty, které nejsou v režii města, ale pro město jsou důležité
<b>Stručný popis:</b>	Přeložka průtahu silnice I/23 s cílem snížit podíl tranzitní dopravy přes centrum a zajistit dopravu komponentu pro výstavbu Nového jaderného zdroje v Dukovanech. Projekt vyžaduje aktivní spolupráci města z důvodu koordinace napojení obchvatu na městskou silniční síť.
<b>Předpokládané náklady akce v tis. Kč:</b>	1.500.000
<b>Možné zdroje financování</b>	rozpočet města/ dotace
<b>Garant</b>	- odbor dopravy a komunálních služeb
<b>Cílová skupina:</b>	- občané města - dojíždějící
<b>Partneři</b>	
<b>Časový harmonogram / Etapizace/termín dokončení: Předpokládaný termín realizace: - Přípravné práce - Realizace</b>	- průběhu roku 2024 proběhne odborná konference, kde budou ze strany ŘSD zveřejněné aktuální informace - realizace po roce 2026
<b>Přínosy:</b>	- zlepšení dopravní situace
<b>Rizika:</b>	- nedostatek finančních prostředků
<b>Současný stav:</b>	- probíhají pravidelné výrobní výbory
<b>Podmínky nutné pro realizaci:</b>	- stavební povolení - přidělení prostředků ze státního rozpočtu

## PROJEKTOVÝ LIST Č. 63

<b>Název projektu:</b>	<b>Nová parkoviště ve městě</b>
<b>Zařazení v rámci SPRM:</b>	Prioritní osa: C Veřejná infrastruktura a udržitelný rozvoj Strategický cíl: C2 Rozvíjet dopravní infrastrukturu Opatření: C2.4. Realizovat výstavbu a opravy dopravní infrastruktury
<b>Stručný popis:</b>	ul. Kubišova ul. Sušilova
<b>Předpokládané náklady akce v tis. Kč:</b>	12.500 ul. Kubišova (500) ul. Sušilova (12.000)
<b>Možné zdroje financování</b>	rozpočet města/ dotace
<b>Garant</b>	- odbor správy majetku a investic města - odbor dopravy a komunálních služeb
<b>Cílová skupina:</b>	- občané města - návštěvníci města
<b>Partneři</b>	
<b>Časový harmonogram / Etapizace/termín dokončení: Předpokládaný termín realizace: - Přípravné práce - Realizace</b>	- ul. Kubišova – realizace 2024 - ul. Sušilova – realizace 2025
<b>Přínosy:</b>	- zvýšení komfortu pro občany a návštěvníky města
<b>Rizika:</b>	- nedostatek finančních prostředků
<b>Současný stav:</b>	- ul. Kubišova – zpracovává se projektová dokumentace - ul. Sušilova – zpracovává se projektová dokumentace
<b>Podmínky nutné pro realizaci:</b>	- projektová dokumentace - stavební povolení - veřejná zakázka

## PROJEKTOVÝ LIST Č. 64

<b>Název projektu:</b>	<b>Parkovací objekt ul. Otmarova</b>
<b>Zařazení v rámci SPRM:</b>	Prioritní osa: C Veřejná infrastruktura a udržitelný rozvoj Strategický cíl: C2 Rozvíjet dopravní infrastrukturu Opatření: C2.4. Realizovat výstavbu a opravy dopravní infrastruktury
<b>Stručný popis:</b>	Zajištění parkování v blízkosti historického centra města (zvýšení konkurenceschopnosti, distribuce návštěvníků v oblasti atraktivit CR).
<b>Předpokládané náklady akce v tis. Kč:</b>	4.000 (projektová dokumentace)
<b>Možné zdroje financování</b>	rozpočet města/ dotace
<b>Garant</b>	- odbor správy majetku a investic města - odbor dopravy a komunálních služeb - odbor informatiky (v případě potřeby)
<b>Cílová skupina:</b>	- občané města - návštěvníci města
<b>Partneři</b>	
<b>Časový harmonogram / Etapizace/termín dokončení: Předpokládaný termín realizace: - Přípravné práce - Realizace</b>	- projektová dokumentace 2025-2026
<b>Přínosy:</b>	- zvýšení komfortu pro občany a návštěvníky centra města - zvýšení počtu parkovacích míst v centru města
<b>Rizika:</b>	- nedostatek finančních prostředků
<b>Současný stav:</b>	- parkovací objekt neexistuje - zpracována studie z roku 2019
<b>Podmínky nutné pro realizaci:</b>	- projektová dokumentace - stavebního povolení - veřejná zakázka

## PROJEKTOVÝ LIST Č. 65

<b>Název projektu:</b>	<b>Realizace cyklostezky Třebíč – Vladislav</b>
<b>Zařazení v rámci SPRM:</b>	Prioritní osa: C Veřejná infrastruktura a udržitelný rozvoj Strategický cíl: C2 Rozvíjet dopravní infrastrukturu Opatření: C2.4. Realizovat výstavbu a opravy dopravní infrastruktury
<b>Stručný popis:</b>	Vybudování nové asfaltové komunikace (cyklostezky) o šířce 3,0-4,0 podél silnice I/23 z Třebíče do městyse Vladislav.
<b>Předpokládané náklady akce v tis. Kč:</b>	20.000 (1. etapa)
<b>Možné zdroje financování</b>	rozpočet města/ dotace
<b>Garant</b>	- odbor dopravy a komunálních služeb - odbor rozvoje a územního plánování (dotace)
<b>Cílová skupina:</b>	- občané města Třebíče a městyse Vladislav - pravidelně dojíždějící - turisté
<b>Partneři</b>	- městys Vladislav
<b>Časový harmonogram / Etapizace/termín dokončení: Předpokládaný termín realizace:</b>	- realizace první etapy 2024
- Přípravné práce - Realizace	
<b>Přínosy:</b>	- zvýšení bezpečnosti pěších a cyklistů
<b>Rizika:</b>	- nedostatek finančních prostředků - problémy s výpůjčkou a výkupem pozemků
<b>Současný stav:</b>	- stavební povolení na první etapu
<b>Podmínky nutné pro realizaci:</b>	- stavební povolení - veřejná zakázka - dotace

## PROJEKTOVÝ LIST Č. 66

<b>Název projektu:</b>	<b>Realizace cyklotras na území města</b>
<b>Zařazení v rámci SPRM:</b>	Prioritní osa: C Veřejná infrastruktura a udržitelný rozvoj Strategický cíl: C2 Rozvíjet dopravní infrastrukturu Opatření: C2.4. Realizovat výstavbu a opravy dopravní infrastruktury
<b>Stručný popis:</b>	Cyklostezka Lísčín s lávkou ke Kauflandu – Vybudování nové komunikace pro pěší a cyklisty v prostoru lesoparku Lísčín. Podchod u Kanciborku (součást železniční cyklotrasy) – Vytvoření bezpečného přechodu a průjezdu pod železniční tratí.
<b>Předpokládané náklady akce v tis. Kč:</b>	23.000 Lísčín (15.000) Podchod u Kanciborku (8.000)
<b>Možné zdroje financování</b>	rozpočet města/ dotace
<b>Garant</b>	- odbor dopravy a komunálních služeb
<b>Cílová skupina:</b>	- občané města - turisté a návštěvníci města - pravidelně dojíždějící
<b>Partneři</b>	
<b>Časový harmonogram / Etapizace/termín dokončení: Předpokládaný termín realizace: - Přípravné práce - Realizace</b>	- cyklostezka Lísčín s lávkou ke Kauflandu - podchod u Kanciborku – provedena studie, příprava projektové dokumentace 2025
<b>Přínosy:</b>	- propojení stávajících cyklotras v centru města - zvýšení bezpečnosti pro pěší a cyklisty
<b>Rizika:</b>	- nedostatek finančních prostředků
<b>Současný stav:</b>	- zpracované studie
<b>Podmínky nutné pro realizaci:</b>	- stavební povolení - souhlas Dopravní inspektorát Policie ČR - dotace

## PROJEKTOVÝ LIST Č. 67

<b>Název projektu:</b>	<b>Cyklostezka Třebíč – Stařeč (– Telč)</b>
<b>Zařazení v rámci SPRM:</b>	Prioritní osa: C Veřejná infrastruktura a udržitelný rozvoj Strategický cíl: C2 Rozvíjet dopravní infrastrukturu Opatření: C2.4. Realizovat výstavbu a opravy dopravní infrastruktury
<b>Stručný popis:</b>	Spolupráce na zamýšlené nové cyklostezce.
<b>Předpokládané náklady akce v tis. Kč:</b>	2.000
<b>Možné zdroje financování</b>	rozpočet města/ dotace
<b>Garant</b>	- odbor dopravy a komunálních služeb
<b>Cílová skupina:</b>	- pravidelně dojíždějící - turisté a návštěvníci města
<b>Partneři</b>	- obce na trase cyklostezky
<b>Časový harmonogram / Etapizace/termín dokončení:</b> <b>Předpokládaný termín realizace:</b> - Přípravné práce - Realizace	- záměr trasy Třebíč – Předín (Štěměchy – Březová – Římov – Kojetice – Mastník – Stařeč)  - probíhá projektová a majetkoprávní příprava ze strany městyse Stařeč v úseku Stařeč – Třebíč
<b>Přínosy:</b>	- zvýšení bezpečnosti pěších a cyklistů
<b>Rizika:</b>	- nedostatek finančních prostředků
<b>Současný stav:</b>	- rozpracována projektová dokumentace
<b>Podmínky nutné pro realizaci:</b>	- projektová dokumentace - stavební povolení - dotace



## PROJEKTOVÝ LIST Č. 68

<b>Název projektu:</b>	<b>Rekonstrukce komunikací ve městě</b>
<b>Zařazení v rámci SPRM:</b>	Prioritní osa: C Veřejná infrastruktura a udržitelný rozvoj Strategický cíl: C2 Rozvíjet dopravní infrastrukturu Opatření: C2.4. Realizovat výstavbu a opravy dopravní infrastruktury
<b>Stručný popis:</b>	Rekonstrukce ul. Velkomeziříčská od křižovatky od hotelu Atom po okružní křižovatku u SVA. Rekonstrukce ul. Průmyslová
<b>Předpokládané náklady akce v tis. Kč:</b>	36.000 ul. Velkomeziříčská (20.000) ul. Průmyslová (16.000)
<b>Možné zdroje financování</b>	rozpočet města/ dotace
<b>Garant</b>	- odbor dopravy a komunálních služeb
<b>Cílová skupina:</b>	- chodci - řidiči
<b>Partneři</b>	
<b>Časový harmonogram / Etapizace/termín dokončení: Předpokládaný termín realizace: - Přípravné práce - Realizace</b>	- ul. Velkomeziříčská – realizace 2025 - ul. Průmyslová – projektová dokumentace 2024, realizace 2025-2026
<b>Přínosy:</b>	- prodloužení životnosti
<b>Rizika:</b>	- nedostatek finančních prostředků
<b>Současný stav:</b>	- ul. Velkomeziříčská – probíhá projektová příprava
<b>Podmínky nutné pro realizaci:</b>	- projektové dokumentace - veřejná zakázka

## PROJEKTOVÝ LIST Č. 69

<b>Název projektu:</b>	<b>Rekonstrukce mostů</b>
<b>Zařazení v rámci SPRM:</b>	Prioritní osa: C Veřejná infrastruktura a udržitelný rozvoj Strategický cíl: C2 Rozvíjet dopravní infrastrukturu Opatření: C2.4. Realizovat výstavbu a opravy dopravní infrastruktury
<b>Stručný popis:</b>	ul. M. Majerové ul. Jelínkova ul. Modřínová
<b>Předpokládané náklady akce v tis. Kč:</b>	90.000 ul. M. Majerové (30.000) ul. Jelínkova (30.000) ul. Modřínová (30.000)
<b>Možné zdroje financování</b>	rozpočet města/ dotace
<b>Garant</b>	- odbor dopravy a komunálních služeb
<b>Cílová skupina:</b>	- chodci - řidiči
<b>Partneři</b>	
<b>Časový harmonogram / Etapizace/termín dokončení: Předpokládaný termín realizace: - Přípravné práce - Realizace</b>	- ul. M. Majerové – realizace 2024 - ul. Jelínkova – 2026 - ul. Modřínová – 2027
<b>Přínosy:</b>	- prodloužení životnosti
<b>Rizika:</b>	- nedostatek finančních prostředků
<b>Současný stav:</b>	- ul. M. Majerové – probíhá příprava, zahájení stavby březen 2024
<b>Podmínky nutné pro realizaci:</b>	- projektová dokumentace - veřejná zakázka

## PROJEKTOVÝ LIST Č. 70

<b>Název projektu:</b>	<b>Realizace lávky na Polance</b>
<b>Zařazení v rámci SPRM:</b>	Prioritní osa: C Veřejná infrastruktura a udržitelný rozvoj Strategický cíl: C2 Rozvíjet dopravní infrastrukturu Opatření: C2.4. Realizovat výstavbu a opravy dopravní infrastruktury
<b>Stručný popis:</b>	Jedná se o nahrazení stávajícího "bailey bridge" na Polance novou jednoduchou betonovou konstrukcí mostu, umístěnou nad Q50.
<b>Předpokládané náklady akce v tis. Kč:</b>	10.000
<b>Možné zdroje financování</b>	rozpočet města/ dotace
<b>Garant</b>	- odbor správy majetku a investic města
<b>Cílová skupina:</b>	- občané města - návštěvníci města
<b>Partneři</b>	
<b>Časový harmonogram / Etapizace/termín dokončení: Předpokládaný termín realizace: - Přípravné práce - Realizace</b>	- realizace 2024-2025
<b>Přínosy:</b>	- náhrada dožívající lávky za novou - odstranění kolizního místa na řece Jihlavě
<b>Rizika:</b>	- nedostatek finančních prostředků
<b>Současný stav:</b>	- zpracována projektová dokumentace - vydáno stavební povolení
<b>Podmínky nutné pro realizaci:</b>	- veřejná zakázka

## PROJEKTOVÝ LIST Č. 71

<b>Název projektu:</b>	<b>Úpravy místních komunikací v souvislosti s obchvatem I/23</b>
<b>Zařazení v rámci SPRM:</b>	Prioritní osa: C Veřejná infrastruktura a udržitelný rozvoj Strategický cíl: C2 Rozvíjet dopravní infrastrukturu Opatření: C2.4. Realizovat výstavbu a opravy dopravní infrastruktury
<b>Stručný popis:</b>	V souvislosti s obchvatem I/23 dojde k úpravám navazujících místních komunikací, především v úpravách komunikačního připojení.
<b>Předpokládané náklady akce v tis. Kč:</b>	5.000
<b>Možné zdroje financování</b>	rozpočet města
<b>Garant</b>	- odbor dopravy a komunálních služeb
<b>Cílová skupina:</b>	- město Třebíč - občané města - návštěvníci města přijíždějící auty
<b>Partneři</b>	- Ředitelství silnic a dálnic
<b>Časový harmonogram / Etapizace/termín dokončení: Předpokládaný termín realizace: - Přípravné práce - Realizace</b>	- spolupráce města na projektové dokumentaci, zahrnutí úprav místních komunikací - zahájení stavby plánováno 2025-2026
<b>Přínosy:</b>	- zlepšení dopravní situace ve městě
<b>Rizika:</b>	- nedostatek finančních prostředků
<b>Současný stav:</b>	- zpracovává se projektová dokumentace
<b>Podmínky nutné pro realizaci:</b>	- stavební povolení - realizace stavby obchvatu I/23

## PROJEKTOVÝ LIST Č. 72

<b>Název projektu:</b>	<b>Participativní rozpočet – Tisíc maličností</b>
<b>Zařazení v rámci SPRM:</b>	Prioritní osa: D Management, marketing a PR Strategický cíl: D1 Posilovat principy moderního řízení, zapojení občanů do pravy (Good Governance) Opatření: D1.1. Podporovat principy otevřenosti a zapojení občanů do procesů řízení města
<b>Stručný popis:</b>	Město Třebíč je dlouhodobě zapojeno do mezinárodních programů Zdravé město (ZM) pod patronací Světové zdravotní organizace a místní Agenda 21 (MA21) pod patronací OSN, které realizuje od roku 1996. Tyto programy jsou založeny na principech udržitelného rozvoje a jeho prosazování v úzké spolupráci klíčových aktérů a široké veřejnosti. Jednou z nových forem zapojování veřejnosti do rozvoje města je také tzv. participativní rozpočet. Jedná se o proces, prostřednictvím kterého obyvatelé města mohou rozhodovat o využití části městského rozpočtu na realizaci konkrétní akce či projektu, zpravidla investičního charakteru.
<b>Předpokládané náklady akce v tis. Kč:</b>	3.500
<b>Možné zdroje financování</b>	rozpočet města/ dotace
<b>Garant</b>	- odbor finanční
<b>Cílová skupina:</b>	- občané města
<b>Partneři</b>	
<b>Časový harmonogram / Etapizace/termín dokončení: Předpokládaný termín realizace: - Přípravné práce - Realizace</b>	- sběr návrhů ze strany veřejnosti - kontrola a úprava došlých návrhů - veřejné projednávání navržených projektů s občany na Fóru Zdravého města - hlasování veřejnosti - vyhlášení výsledků - realizace vítězných projektů
<b>Přínosy:</b>	- zapojení veřejnosti do procesu rozhodování - zapojení veřejnosti do realizace konkrétních projektů
<b>Rizika:</b>	- nedostatek finančních prostředků - nedostatek předložených projektů ze strany veřejnosti - nezájem veřejnosti o hlasování
<b>Současný stav:</b>	- probíhá další ročník
<b>Podmínky nutné pro realizaci:</b>	- propagační kampaň - spolupráce dotčených odborů - technické zajištění hlasování

## PROJEKTOVÝ LIST Č. 73

<b>Název projektu:</b>	<b>Besedy s občany, semináře, konference</b>
<b>Zařazení v rámci SPRM:</b>	Prioritní osa: D Management, marketing a PR Strategický cíl: D1 Posilovat principy moderního řízení, zapojení občanů do správy (Good Governance) Opatření: D1.1. Podporovat principy otevřenosti a zapojení občanů do procesů řízení města
<b>Stručný popis:</b>	Organizují dle aktuálních potřeb jednotlivé odbory ve spolupráci s tiskovým oddělením. Evidenci o besedách vede tiskové oddělení.
<b>Předpokládané náklady akce v tis. Kč:</b>	nestanoveno
<b>Možné zdroje financování</b>	rozpočet města
<b>Garant</b>	<ul style="list-style-type: none"> <li>- tiskové oddělení</li> <li>- odbor rozvoje a územního plánování</li> <li>- odbor správy majetku a investic města</li> <li>- odbor dopravy a komunálních služeb</li> <li>- odbor životního prostředí</li> </ul>
<b>Cílová skupina:</b>	- občané města
<b>Partneři</b>	
<b>Časový harmonogram / Etapizace/termín dokončení: Předpokládaný termín realizace: - Přípravné práce - Realizace</b>	<ul style="list-style-type: none"> <li>- dle aktuální potřeby, k různým větším i menším projektovým záměrům</li> <li>- besedy s občany jednotlivých čtvrtí a ulic (investice a rozvoj, lokální opravy)</li> <li>- besedy k záměrům veřejných prostranství Na Kopcích, Kremláčkova, řešení Podklášteří, apod.</li> </ul>
<b>Přínosy:</b>	- podpora principů otevřenosti a zapojení občanů do procesů řízení města
<b>Rizika:</b>	- nezájem občanů
<b>Současný stav:</b>	- odbory organizují besedy v rámci svých projektových záměrů dle potřeby
<b>Podmínky nutné pro realizaci:</b>	- ochota zapojení občanů

## PROJEKTOVÝ LIST Č. 74

<b>Název projektu:</b>	<b>Den města</b>
<b>Zařazení v rámci SPRM:</b>	Prioritní osa: D Management, marketing a PR Strategický cíl: D1 Posilovat principy moderního řízení, zapojení občanů do správy (Good Governance) Opatření: D1.1. Podporovat principy otevřenosti a zapojení občanů do procesů řízení města
<b>Stručný popis:</b>	Den města je koncipován jako rodinný festival pro občany města všech věkových kategorií. Cílem je přiblížit práci městského úřadu, příspěvkových organizací zřizovaných městem, neziskových organizací a dalších institucí a firem, které se svojí činností podílejí na rozvoji města a přispívají ke zlepšení kvality života ve městě. Festival nabízí zábavné, sportovní i vzdělávací aktivity.
<b>Předpokládané náklady akce v tis. Kč:</b>	2.000
<b>Možné zdroje financování</b>	rozpočet města
<b>Garant</b>	- odbor kanceláře vedení města
<b>Cílová skupina:</b>	- občané města - návštěvníci města
<b>Partneři</b>	- Městské kulturní středisko Třebíč - příspěvkové organizace města - místní části - neziskové organizace - instituce a firmy působící ve městě
<b>Časový harmonogram / Etapizace/termín dokončení: Předpokládaný termín realizace: - Přípravné práce - Realizace</b>	- den města se koná pravidelně každý rok třetí sobotu v září - příprava kulturního programu - příprava doprovodného programu - schválení vedením města - realizace akce
<b>Přínosy:</b>	- další možnost, jak přiblížit činnost městského úřadu veřejnosti - příležitost pro občany k vznesení podnětů a neformální diskuzi - rozšíření kulturní nabídky ve městě
<b>Rizika:</b>	- nezájem veřejnosti nebo partnerů
<b>Současný stav:</b>	- první ročník se setkal se zájmem občanů a festival byl zařazen mezi tradiční pravidelně se opakující akce
<b>Podmínky nutné pro realizaci:</b>	- podpora vedení města - zapojení zaměstnanců ze všech odborů městského úřadu - spolupráce s MKS Třebíč

## PROJEKTOVÝ LIST Č. 75

<b>Název projektu:</b>	<b>Aktivní podpora spolupráce (mikroregion, destinační kancelář, partnerská města)</b>
<b>Zařazení v rámci SPRM:</b>	Prioritní osa: D Management, marketing a PR Strategický cíl: D1 Posilovat principy moderního řízení, zapojení občanů do správy (Good Governance) Opatření: D1.2. Aktivně podporovat spolupráci (mikroregion, destinační kancelář, partnerská města)
<b>Stručný popis:</b>	Toto opatření řeší Incomingová strategie.
<b>Předpokládané náklady akce v tis. Kč:</b>	nestanoveno
<b>Možné zdroje financování</b>	rozpočet města
<b>Garant</b>	- odbor kanceláře vedení města
<b>Cílová skupina:</b>	- mikroregion - destinační společnost Třebíčsko - Vysočina Tourism - partnerská města
<b>Partneři</b>	
<b>Časový harmonogram / Etapizace/termín dokončení: Předpokládaný termín realizace: - Přípravné práce - Realizace</b>	
<b>Přínosy:</b>	- podpora rozvoje regionu jako celku
<b>Rizika:</b>	
<b>Současný stav:</b>	- zpracována Incomingová strategie města
<b>Podmínky nutné pro realizaci:</b>	- podpora vedení města - spolupráce zainteresovaných subjektů



## PROJEKTOVÝ LIST Č. 76

<b>Název projektu:</b>	<b>Adaptační strategie na změnu klimatu</b>
<b>Zařazení v rámci SPRM:</b>	Prioritní osa: D Management, marketing a PR Strategický cíl: D1 Posilovat principy moderního řízení, zapojení občanů do správy (Good Governance) Opatření: D1.3. Udržitelný rozvoj města
<b>Stručný popis:</b>	Klimatická změna vyvolává v posledním období častější extrémní počasí. Přívalové deště způsobují bleskové záplavy ve městech, častější sucha a vlny veder zase ohrožují zdraví lidí, poškozují vodní zdroje, infrastrukturu aj. Reakcí na tuto situaci bylo vytvoření adaptační strategie na změnu klimatu na nadnárodní i národní úrovni, z čehož vzešel požadavek, aby se adekvátními opatřeními začaly zabývat i jednotlivá města.
<b>Předpokládané náklady akce v tis. Kč:</b>	nestanoveno
<b>Možné zdroje financování</b>	rozpočet města/ dotace
<b>Garant</b>	<ul style="list-style-type: none"> <li>- odbor rozvoje a územního plánování</li> <li>- odbor životního prostředí</li> <li>- odbor investic a majetku města</li> <li>- odbor dopravy a komunálních služeb</li> </ul>
<b>Cílová skupina:</b>	<ul style="list-style-type: none"> <li>- město Třebíč</li> <li>- občané města</li> <li>- návštěvníci města</li> </ul>
<b>Partneři</b>	
<b>Časový harmonogram / Etapizace/termín dokončení: Předpokládaný termín realizace: - Přípravné práce - Realizace</b>	
<b>Přínosy:</b>	- adaptační strategie na dopady změny klimatu mapuje v této souvislosti podmínky Třebíče tak, aby odpovídala konkrétním požadavkům a potřebám města, případně zvolená opatření navazovala na stávající projekty či vytvořila základnu pro budoucí akce
<b>Rizika:</b>	- nedostatek finančních prostředků
<b>Současný stav:</b>	<ul style="list-style-type: none"> <li>- zpracovaná Adaptační strategie na změnu klimatu</li> <li>- průběžné plnění</li> </ul>
<b>Podmínky nutné pro realizaci:</b>	- vhodné dotační tituly

## PROJEKTOVÝ LIST Č. 77

<b>Název projektu:</b>	<b>Využití prostoru autobusového nádraží</b>
<b>Zařazení v rámci SPRM:</b>	Prioritní osa: D Management, marketing a PR Strategický cíl: D1 Posilovat principy moderního řízení, zapojení občanů do správy (Good Governance) Opatření: D1.3. Udržitelný rozvoj města
<b>Stručný popis:</b>	Cílem je využití prostoru autobusového nádraží a jeho okolí s větším přínosem pro město, jeho obyvatele a návštěvníky.
<b>Předpokládané náklady akce v tis. Kč:</b>	5.000
<b>Možné zdroje financování</b>	rozpočet města/ dotace
<b>Garant</b>	- odbor rozvoje a územního plánování
<b>Cílová skupina:</b>	- občané města - město Třebíč - návštěvníci města
<b>Partneři</b>	
<b>Časový harmonogram / Etapizace/termín dokončení: Předpokládaný termín realizace: - Přípravné práce - Realizace</b>	- zadání - soutěžní dialog - představení veřejnosti
<b>Přínosy:</b>	- revitalizace prostoru autobusového nádraží
<b>Rizika:</b>	- nedostatek finančních prostředků
<b>Současný stav:</b>	- zpracované podkladové studie
<b>Podmínky nutné pro realizaci:</b>	

## PROJEKTOVÝ LIST Č. 78

<b>Název projektu:</b>	<b>Strategie rozvoje Městského úřadu Třebíč</b>
<b>Zařazení v rámci SPRM:</b>	Prioritní osa: D Management, marketing a PR Strategický cíl: D1 Posilovat principy moderního řízení, zapojení občanů do správy (Good Governance) Opatření: D1.4. Strategie rozvoje Městského úřadu Třebíč
<b>Stručný popis:</b>	Dokument si klade za cíl vytvořit kvalitní podkladový materiál pro rozhodování o fungování úřadu, jeho dalším směřování a využívání moderních postupů v řízení.
<b>Předpokládané náklady akce v tis. Kč:</b>	nestanoveno
<b>Možné zdroje financování</b>	rozpočet města
<b>Garant</b>	- tajemnice
<b>Cílová skupina:</b>	- zaměstnanci úřadu
<b>Partneři</b>	
<b>Časový harmonogram / Etapizace/termín dokončení: Předpokládaný termín realizace: - Přípravné práce - Realizace</b>	
<b>Přínosy:</b>	- vytvoření vhodných podmínek pro maximální spokojenost zaměstnanců úřadu - zajištění vysoké profesionality při poskytování veřejných služeb
<b>Rizika:</b>	- spolupráce odborů
<b>Současný stav:</b>	- zatím neřešeno
<b>Podmínky nutné pro realizaci:</b>	

## PROJEKTOVÝ LIST Č. 79

<b>Název projektu:</b>	<b>Budování image města</b>
<b>Zařazení v rámci SPRM:</b>	Prioritní osa: D Management, marketing a PR Strategický cíl: D2 Rozvíjet Marketing a PR města Opatření: D2.1. Budování image města
<b>Stručný popis:</b>	Image města zahrnuje to, jak je město vnímáno občany, skupinami, jako jsou turisté, podnikatelé, a také širší veřejnost. Je to soubor představ, názorů, hodnot a impresí, které lidé spojují s Třebíčí. Jsou to jedinečné charakteristiky a prvky, které odlišují město od ostatních, jako jsou památky, kulturní akce a historie. Patří sem také marketingové aktivity, prezentační materiály, propagační předměty atd. Silná a konzistentní značka města, která odráží jeho hodnoty, kulturu a vizi, zlepšuje jeho percepci a přitahuje zájem.
<b>Předpokládané náklady akce v tis. Kč:</b>	nestanoveno
<b>Možné zdroje financování</b>	rozpočet města
<b>Garant</b>	- odbor kanceláře vedení města
<b>Cílová skupina:</b>	- občané města - turisté - podnikatelé
<b>Partneři</b>	- Městské kulturní středisko Třebíč - další spolupracující organizace
<b>Časový harmonogram / Etapizace/termín dokončení: Předpokládaný termín realizace: - Přípravné práce - Realizace</b>	- jednotlivé marketingové a komunikační aktivity dohromady vytvářejí image města - přesto, že nemáme souhrnný dokument, který tyto aktivity popisuje, reálně jsou tyto aktivity vykonávány, řízeny a plánovány - image města a jeho marketingový obraz je výsledkem kontinuální práce tiskového oddělení, odboru vedení města, politického vedení a také partnerských organizací
<b>Přínosy:</b>	- jednotná a silná značka města, která je mezi ostatními rozpoznatelná - strategicky řízený marketing a komunikace - posílení sounáležitosti občanů s městem, kde bydlí, žijí, pracují
<b>Rizika:</b>	- neochota vedení města a úřadu - nedostatek finančních prostředků
<b>Současný stav:</b>	- průběžné plnění
<b>Podmínky nutné pro realizaci:</b>	- podpora vedení města (úspěch závisí na podpoře a zapojení vedení města včetně úředníků) - dostatek finančních prostředků (na reklamní kampaně, propagaci a další marketingové aktivity) - spolupráce s místními podniky a podnikateli (pomoc při propagaci města a jeho akcí a zlepšení služeb pro obyvatele i návštěvníky) - využití inovativních a kreativních přístupů v marketingu (odlišení města od konkurence a přilákání pozornosti)

## PROJEKTOVÝ LIST Č. 80

<b>Název projektu:</b>	<b>Komunikační strategie (agenda města)</b>
<b>Zařazení v rámci SPRM:</b>	Prioritní osa: D Management, marketing a PR Strategický cíl: D1 Posilovat principy moderního řízení, zapojení občanů do správy (Good Governance) Opatření: D2.2. Komunikační strategie (agenda města)
<b>Stručný popis:</b>	Město Třebíč se řídí komunikační strategií, která byla schválena vedením města v roce 2015. Dále základními pravidly komunikace, nastavenými vedením města začátkem roku 2019.
<b>Předpokládané náklady akce v tis. Kč:</b>	nestanoveno
<b>Možné zdroje financování</b>	rozpočet města
<b>Garant</b>	- odbor kanceláře vedení města
<b>Cílová skupina:</b>	- město Třebíč - občané města
<b>Partneři</b>	
<b>Časový harmonogram / Etapizace/termín dokončení: Předpokládaný termín realizace: - Přípravné práce - Realizace</b>	- naplňováno při veškerých činnostech a výstupech města
<b>Přínosy:</b>	- organizovaná a jasná komunikace města
<b>Rizika:</b>	- nepředvídatelné okolnosti
<b>Současný stav:</b>	- komunikační strategie a pravidla komunikace zpracována - průběžné plnění
<b>Podmínky nutné pro realizaci:</b>	- akceptování strategie zaměstnanci úřadu

Strategický plán rozvoje města Třebíče pro období 2024 - 2028, ve znění aktualizace ze září 2023, vznikl prodloužením platnosti a aktualizací Strategického plánu rozvoje města Třebíče pro období 2020-2023, ve znění jeho pozdějších změn.

## ZPRACOVATELSKÝ TÝM

MěÚ Třebíč, odbor rozvoje a územního plánování, oddělení rozvoje

Mgr. Jana Sklenářová

Bc. Martina Ondráčková

Bc. Irena Novotná

Kamil Černý

Eva Fruhwirtová

## EXTERNÍ ZDROJE

Veřejná databáze ČSÚ

Ostatní veřejné databáze a registry

CzechTourism

Městské kulturní středisko Třebíč

Kraj Vysočina

Nemocnice Třebíč

Policie ČR, územní odbor Třebíč

Městská policie Třebíč

Krajské ředitelství Policie Kraje Vysočina

Zveřejněné informace ministerstev a dalších subjektů

Rozvoj Třebíčska, zájmové sdružení právnických osob

Vodárenská akciová společnost

TTS energo, s. r. o.

E.ON Distribuce, a.s.

akvarely ~ Ing. arch. Petr Ondráček, městský architekt

**Zpracovatelský tým vyjadřuje poděkování všem dotčeným odborům Městského úřadu Třebíč, vedení města, všem dalším externím poskytovatelům informací, kteří se ochotně podíleli na tvorbě tohoto dokumentu a tím na budoucnosti rozvoje města.**