


# Strategický plán rozvoje města Jindřichův Hradec

## Analytická část



Jindřichohradecké náměstí očima dětí z 3. mateřské školy Jindřichův Hradec

## Obsah

ÚZEMÍ .....	3
1. OBYVATELSTVO .....	5
2. HOSPODÁŘSTVÍ .....	7
3. ÚZEMNÍ ROZVOJ A TECHNICKÁ INFRASTRUKTURA .....	22
4. DOPRAVNÍ INFRASTRUKTURA .....	42
5. VYBAVENOST .....	67
6. ŽIVOTNÍ PROSTŘEDÍ .....	106
7. SPRÁVA MĚSTA .....	124
PŘÍLOHY .....	154

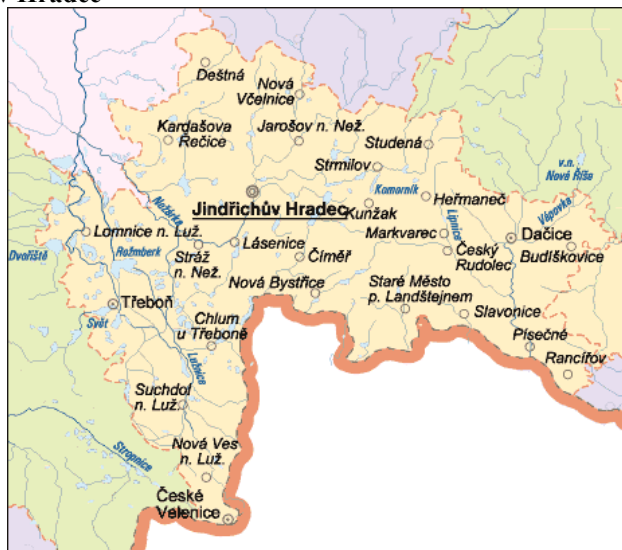
## ÚZEMÍ

### Poloha města

Město Jindřichův Hradec se rozkládá v jihovýchodní části Jihočeského kraje, na přechodu mezi Třeboňskou pánví a Českomoravskou vrchovinou. Okres Jindřichův Hradec sousedí s jihočeskými okresy České Budějovice a Tábor, s okresy Pelhřimov, Jihlava a Třebíč kraje Vysočina a jihomoravským okresem Znojmo. Jeho jižní hranice je státní hranicí s Rakouskem. Jedná se o druhý největší okres v České republice podle rozlohy.

Město Jindřichův Hradec je obcí s rozšířenou působností. Současně ovšem vykonává činnost pověřeného obecního úřadu a obecního úřadu základního typu. Správní obvod ORP zahrnuje 58 obcí a POÚ 55 obcí. Více v kapitole Správa města.

**Obr. 1: Okres Jindřichův Hradec**



Zdroj: [www.obce.cz](http://www.obce.cz)

### Základní informace o městě:

Počet obyvatel k 31. 12. 2014:	21 659 obyvatel
Rozloha:	74,27 km <sup>2</sup>
Hustota osídlení:	291,6 obyvatel / km <sup>2</sup>
Počet místních částí:	9
Výčet místních částí:	Buk, Děbolín, Dolní Radouň, Dolní Skrýchov, Horní Žďár, Matná, Otín, Políkno, Radouňka
Poloha:	rozkládá se na 15° východní délky a zhruba 49° severní šířky
Nadmořská výška:	leží ve výšce 478 m nad mořem
Vodní toky:	řeka Nežárka a Hamerský potok
Rekreační rybník:	Vajgar 49 ha
Kulturní a historické památky:	Státní hrad a zámek, Muzeum Jindřichohradecka, proboštský kostel Nanebevzetí Panny Marie, kaple sv.

Maří Magdaleny, kostel sv. Jana Křtitele s minoritským klášterem, kostel Nejsvětější Trojice, kostel sv. Kateřiny, kostel sv. Jakuba s Černínskou hrobkou, kostel sv. Václava, městská památková rezervace, měšťanské domy na hlavním náměstí

Město leží v nadmořské výšce 478 m nad mořem, je obklopeno Jindřichohradeckou pahorkatinou.

V okolních lesích Jindřichova Hradce jsou zastoupeny jak kultury jehličnaté se smrkem ztepilým, a borovicí lesní, tak listnaté s břízou, modřínem, olší, bukem a dubem. Územím města protéká řeka Nežárka s přítoky zleva Hamerským potokem a potokem Řečička a přítokem zprava Radouňským potokem a řadou dalších drobných toků. K nejvýznamnějším vodním plochám patří rybníky Vajgar, Velký Hroch, Fejrar, Hons, Břeský, Otínský. Půda je zde písčitohlinitá.

Podnebí zde ovlivňují rozsáhlé vodní plochy, které mají vliv na množství srážek i na ochlazování. Klima odpovídá nadmořské výšce s ročním teplotním průměrem 5,5 – 7,5°C. Západní větry přinášejí dostatečné množství celoročních srážek. Průměrné roční srážky se pohybují kolem 600 mm.

### **Historické souvislosti**

Jako město je Jindřichův Hradec poprvé písemně uváděn v roce 1293. Byl založen jako město poddanské, avšak brzy dosáhl na svých majitelích, pánech z Hradce, většiny práv, která měla města královská a stal se největším poddanským městem v Čechách. Kromě vnitřního města, chráněného na jihovýchodní straně rybníkem Vajgarem a na severu opevněním s hlavní hradbou, s příkopem a jednotlivými baštami a městskými branami, vzniklo ve 2. polovině 15. století Nové Město, na jehož severním konci byl založen františkánský klášter, vymezující jeho severní obvod. Na jihu vybíhala dnešní Vídeňská ulice - cesta na Vídeň a na severozápadě cesta na Tábor a Prahu. Jindřichův Hradec byl založen na křižovatce významných obchodních cest při brodu střeženém gotickým hradem. Městský celek, který takto vznikl neměl ve své době kromě Prahy a několika dalších výjimek v zemích Koruny české tehdy obdoby. V 16. století sahala panství pánů z Hradce od Hluboké téměř k Třebíči. V této době byl přebudován původní gotický hrad a rozšířen o renesanční zámek se třemi nádvořími. V roce 1604 vystřídali pány z Hradce Slavatové a v roce 1694 Černínové z Chudenic, kterým patřil hrad a zámek a velké panství až do roku 1945.

Od 16. století došlo k velkému rozmachu cechovní výroby, zejména keramické, a tím i k povznesení a zbohatnutí měšťanského stavu, k rozkvětu a výstavnosti města. Po ničivém požáru v roce 1801 dostalo historické jádro převážně klasicistní podobu. Město se ale dále již výrazněji nerozvíjelo. Přes počáteční nástup průmyslové revoluce, projevující se zde technickými novinkami, jako byl pivovar a mlýn na elektrický pohon a první elektrické městské osvětlení navržené F. Křižíkem, vývoj průmyslu v 1. polovině 20. století ve městě zaostal a Jindřichův Hradec se stal poklidným městem se starobylým rázem.

Po roce 1945 se začal Jindřichův Hradec rozšiřovat výstavbou nových sídlišť a kolonií rodinných domků v souvislosti s výstavbou průmyslových závodů a s přílivem obyvatel z venkova za novými pracovními příležitostmi. Nové obytné části města doplňující starou předměstskou a venkovskou zástavbu vznikly na západě za Nežárkou. Nová bytová výstavba vznikla dále na severu a severovýchodě podél silnice na Tábor a Pelhřimov (např. sídliště U nádraží a Pod kasárny). Na východě a jihovýchodě vznikla nová sídliště kolem závodu "Jitka", z nichž největší je sídliště Vajgar. Na jihu je to Jiráskovo předměstí a sídliště "Hvězdárna".

# 1 OBYVATELSTVO

Populace města se vyznačuje regresivní věkovou strukturou, v obyvatelstvu má významné postavení post reprodukční kategorie obyvatel (**tj. obyvatelé starší 65 let**) oproti dětské složce populace (0 až 14 let). Tento typ populace převažuje v Jindřichově Hradci od roku 2009, kdy v roce 2014 činil index stáří 125,4. Podle Českého statistického úřadu byl počet obyvatel v Jindřichově Hradci k **31. 12. 2014 21 659** obyvatel. Demografický vývoj byl poznamenán politickými i ekonomickými změnami. Tento vývoj byl v 70. a 80. letech ovlivněn programem sociální podpory v různých oblastech. Tato podpora vedla k vysokému uzavírání sňatků při nízkém věku snoubenců a nízkém průměrném věku matek. Od roku 1990 se situace výrazně mění. Na jedné straně se rozšiřují volnočasové aktivity, možnosti cestování či studia, na straně druhé se objevily jevy do té doby neznámé jako nezaměstnanost, menší sociální jistoty atd. Tyto jevy pak významně ovlivňují současný demografický vývoj a chování mladé generace. Z těchto důvodů se u silných ročníků ze sedmdesátých let, skupiny osob ve věku 30 až 39 let, neuskutečnila druhotná demografická vlna.

Porovnáme-li jednotlivé věkové skupiny podle pohlaví, pak muži počtem mírně převyšují ženy ve věku 15 až 29 let, naopak ženy výrazně muže převyšují ve věkové skupině nad 75 let, neboť se dožívají vyššího věku. Počet obyvatel dle věku a pohlaví znázorňuje tabulka.

**Tab. 1: Jindřichův Hradec - obyvatelstvo podle věku k 31. 12. 2014**

			<b>Celkem</b>	<b>muži</b>	<b>ženy</b>
<b>Celkem</b>		100,00%	<b>21 659</b>	<b>10 310</b>	<b>11 349</b>
<b>z toho ve věku</b>	0 - 14	14,95%	3 238	1 618	1 620
	15 - 19	4,46%	966	470	496
	20 - 29	12,50%	2 707	1 400	1 307
	30 - 39	14,70%	3 183	1 568	1 615
	40 - 49	14,11%	3 056	1 477	1 579
	50 - 59	12,97%	2 809	1 331	1 478
	60 - 64	7,56%	1 638	755	883
	65 - 74	11,55%	2 502	1 135	1 367
	75 a více let	7,20%	1 560	556	1 004
<b>Průměrný věk</b>			<b>42,3%</b>	<b>40,8%</b>	<b>43,6%</b>

Zdroj: CSÚ

Níže uvedená tabulka ukazuje vývoj věkové skupiny 65 a více let oproti celkovému počtu obyvatel v posledních dvanácti letech (2003–2014). Podíl starších lidí šedesáti pěti let za sledované období vzrostl z 12,41 % na 18,75 %, tedy přibližně každý pátý obyvatel Jindřichova Hradce je starší 65 let.

**Tab. 2: Jindřichův Hradec - obyvatelstvo podle věku v letech 2003 až 2014**

	Počet k 31.12.	v tom podle pohlaví		v tom ve věku			Index stáří (65+/0-14 v %)
		muži	ženy	0 až 14 let	15 až 64 let	65 a více let	
2003	22 812	10 937	11 875	3 747	16 235	2 830	.
2004	22 666	10 822	11 844	3 649	16 145	2 872	.
2005	22 643	10 794	11 849	3 566	16 148	2 929	.
2006	22 464	10 722	11 742	3 432	16 078	2 954	.
2007	22 300	10 660	11 640	3 345	15 943	3 012	.
2008	22 457	10 823	11 634	3 289	16 011	3 157	.
2009	22 460	10 827	11 633	3 241	15 969	3 250	100,3
2010	22 367	10 742	11 625	3 232	15 796	3 339	103,3
2011	21 853	10 398	11 455	3 204	15 114	3 535	110,3

2012	21 824	10 368	11 456	3 202	14 847	3 775	117,9
2013	21 698	10 324	11 374	3 168	14 615	3 915	123,6
2014	21 659	10 310	11 349	3 238	14 359	4 062	125,4

Zdroj: ČSÚ

Níže uvedené tabulky obsahují základní informace z evidence obyvatel o vývoji uvedených věkových skupin v letech 2006 až **2014**. Počet obyvatel v Jindřichově Hradci (**bez cizinců**) **k 31. 12. 2014 činil 21 553** obyvatel. Veškeré údaje o cizincích vede Ministerstvo vnitra ČR.

**Tab. 3: Počet obyvatel v Jindřichově Hradci v období 2006 až 2014**

k 31. 12. daného roku	2006	2007	2008	2009	2010	2011	2012	2013	2014	Rozdíl 2006 2014	%
	kategorie	počet	počet	počet	počet	počet	počet	počet	počet		
<b>Jindřichův Hradec</b>	do 18 let	4 288	4 214	4 143	4 047	3 988	3 876	3 803	3 735	3 755	-533 -12,43%
	do 60 let	14 026	13 719	13 467	13 066	12 895	12 625	12 502	12 293	12 076	-1 950 -13,90%
	nad 60 let	4 306	4 531	4 740	4 896	5 079	5 253	5 445	5 573	5 722	1 416 32,88%
	<b>CELKEM</b>	<b>22 620</b>	<b>22 464</b>	<b>22 350</b>	<b>22 009</b>	<b>21 962</b>	<b>21 754</b>	<b>21 750</b>	<b>21 601</b>	<b>21 553</b>	-1 067 -4,72%

Zdroj: Odbor živnostenský a správních činností – evidence obyvatel

**Podrobná tabulka (rozdělení podle místních částí) – viz. příloha č. 1****Tab. 4: Demografický vývoj v Jindřichově Hradci v letech 2006 až 2014**

Typ údaje	2006	2007	2008	2009	2010	2011	2012	2013	2014	2006 až 2014
Narození	217	266	250	244	206	211	213	180	231	2 018
Úmrtí	216	212	194	215	205	203	174	221	216	1 856
Přihlášení	399	367	636	511	396	287	373	392	421	3 782
Odhlášení	579	585	535	537	490	504	441	477	475	4 623
Saldo přirozený přírůstek	1	54	56	29	1	8	39	-41	15	162
Saldo migrace	-180	-218	101	-26	-94	-217	-68	-85	-54	-841
<b>Saldo celkem</b>	<b>-179</b>	<b>-164</b>	<b>157</b>	<b>3</b>	<b>-93</b>	<b>-209</b>	<b>-29</b>	<b>-126</b>	<b>-39</b>	<b>-679</b>

Zdroj: ČSÚ

Za posledních devět let (2006–2014) pak ubylo v Jindřichově Hradci z důvodu migrace 841, celkem pak 679 obyvatel. Obyvatelé Jindřichova Hradce migrují z velké části do okolních obcí a to především z důvodu, že pozemky na výstavbu rodinných domů v těchto obcích jsou mnohem levnější.

Pokud se týče zvyšujícího se indexu stárí, tak v tomto Jindřichův Hradec kopíruje vývoj v celé České republice.



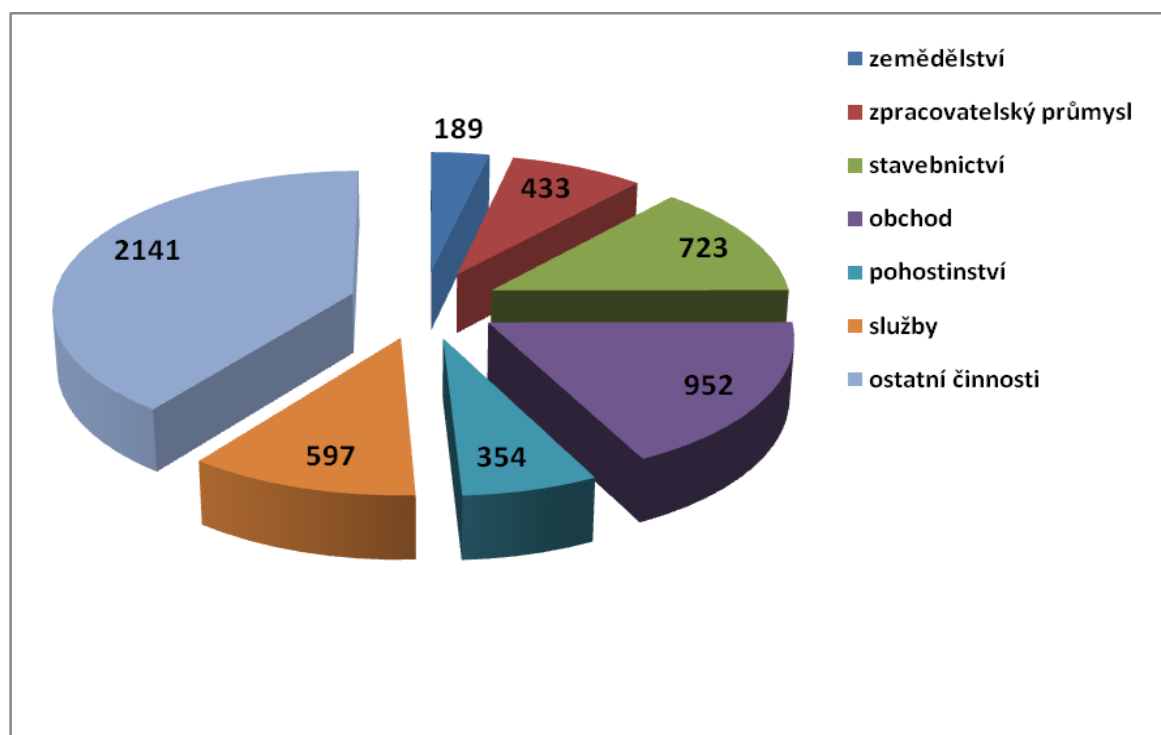
## 2 HOSPODÁŘSTVÍ

### 2.1 Charakter hospodaření

Ekonomiku města Jindřichův Hradec pozitivně poznamenalo poválečné období. Hospodářský profil byl posílen průmyslovou výrobou s návazností na tradice textilní výroby, potravinářský průmysl, dřevařský průmysl a stavebnictví. Během socialistického období se trend rozvoje těchto oborů ve městě udržel.

V posledních dvaceti letech se však v Jindřichově Hradci význam těchto odvětví průmyslu snižuje. Došlo k zániku či omezení výroby významných podniků (např. Lada a.s., Jitka a.s., Stavcent a.s., a další). Důvodem byla ztráta trhů v zemích socialistického bloku a nenalezení trhů nových, tlaky na restrukturalizaci průmyslové výroby, nástup levných výrob v Asii a v neposlední řadě zvyšující se konkurenční boj na tuzemském trhu.

Graf 1: Struktura ekonomických subjektů podle odvětví – registrované subjekty



Zdroj: ČSÚ

Tab. 5: Registrované ekonomické subjekty v Jindřichově Hradci - podrobně podle odvětví

Ekonomické subjekty celkem		5 389	
Rostlinná a živočišná výroba, myslivost a související činnosti	153	189	zemědělství
Lesnictví a těžba dřeva	28		
Rybolov	8		
Výroba potravinářských výrobků a nápojů	39	433	zpracovatelský průmysl
Výroba oděvů a textilií	75		
Výroba ostatních nekovových výrobků, zpracování dřeva	96		
Výroba kovových konstrukcí a kovodělných výrobků, kromě strojů a zařízení	102		
Výroba elektrických a elektronických zařízení	34		
Výroba dopravních prostředků, výroba strojů, zařízení j. n.	15		
Výroba nábytku	40		

Ostatní zpracovatelský průmysl	32		
Stavebnictví	723	<b>723</b>	<b>stavebnictví</b>
Velkoobchod a maloobchod	952	<b>952</b>	<b>obchod</b>
Stravování, pohostinství, ubytování	354	<b>354</b>	<b>pohostinství</b>
Opravy motorových vozidel	103	<b>597</b>	<b>služby</b>
Opravy a instalace strojů, zařízení, elektroniky a výrobků pro domácnost	80		
Výroba a rozvod elektřiny, plynu, tepla a klimatizovaného vzduchu	40		
Shromažďování, sběr a odstraňování odpadů	8		
Pozemní doprava, skladování a vedlejší činnosti v dopravě	83		
Vydavatelské a telekomunikační činnosti, pořizování a rozmnožování nahrávek	30		
Činnosti cestovních agentur	24		
Reklama a průzkum trhu	41		
Poskytování ostatních osobních služeb	188		
Činnosti v oblasti informací a financí	415	<b>2141</b>	<b>ostatní činnosti</b>
Činnosti v oblasti nemovitostí	359		
Právní a účetnické činnosti	154		
Činnosti vedení podniků; poradenství v oblasti řízení	72		
Architektonické a inženýrské činnosti; technické zkoušky a analýzy	123		
Výzkum a vývoj, ostatní profesní, vědecké a technické činnosti	214		
Veterinární činnosti	12		
Činnosti v oblasti pronájmu a operativního leasingu	16		
Bezpečnostní a pátrací činnosti	11		
Administrativní činnosti	47		
Vzdělávání	82		
Zdravotní péče s sociální služby	111		
Tvůrčí, umělecké a zábavní činnosti, činnosti knihoven a jiných kulturních zařízení	22		
Sportovní, zábavní a rekreační činnosti	125		
Činnosti spolků (občanských sdružení)	189		
Nezařazeno	189		

Zdroj: ČSÚ k 31.12.2013

## 2.2 Struktura ekonomických subjektů podle počtu zaměstnanců

Jednoznačně největším zaměstnavatelem, v kategorii nad 500 zaměstnanců, je ve městě Nemocnice Jindřichův Hradec, a.s.. V kategorii 250 až 499 zaměstnanců ve městě působí celkem čtyři subjekty, v kategorii 100 až 249 zaměstnanců sedm subjektů, v kategorii 25 až 99 zaměstnanců padesát subjektů. Středních subjektů zaměstnávajících 6 až 24 zaměstnanců v Jindřichově Hradci působí 103 a malých zaměstnavatelů v kategorii 1 až 5 zaměstnanců je ve městě celkem 385.

Kromě již zmíněné Nemocnice Jindřichův Hradec, a.s., patří k významným zaměstnavatelům POLLMANN CZ s.r.o. (automobilový průmysl), DK OPEN, spol. s r.o. (potravinářský průmysl), Jednota, spotřební družstvo (obchod), Město Jindřichův Hradec (veřejná správa), Waldviertler Sparkasse Bank AG (bankovníctví).

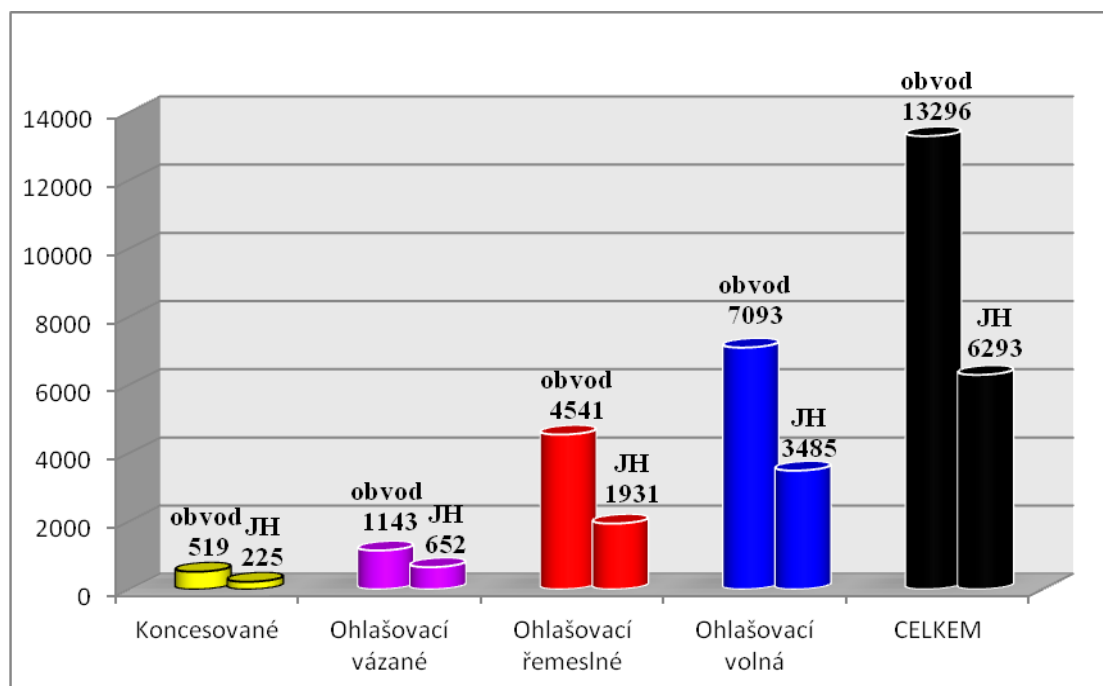
Jindřichův Hradec má vysoký podíl zaměstnanosti ve veřejné a státní správě, školství, sociálních službách a zdravotnictví, což má příznivý vliv na nižší míru nezaměstnanosti, přesto díky úpadku některých velkých zaměstnavatelů, především v textilním průmyslu a



stavebnictví, se nezaměstnanost ve městě stále zvyšuje. Tento negativní trend mírní narůstající počet drobných podnikatelů, kteří již mají ve městě značnou tradici (viz níže).

**Graf 2: Počet platných živností podle druhu (stav k 31.12.2014)**

(pro srovnání uvádíme i celkový počet platných živnostenských oprávnění za celý správní obvod)



Zdroj: Odbor živnostenský a správních činností – živnostenské oddělení

Porovnáme-li počty živností v Městě Jindřichův Hradec s údaji zveřejněnými v roce 2003 (koncesované 227; vázané 561; řemeslné 1481; volné 4277) zjistíme, že u koncesovaných, vázaných a řemeslných živností došlo k nárůstu počtu, ale u živností volných došlo naopak k poklesu. Pokles u volných živností je způsoben zásadní změnou, kdy k 30. 6. 2008 bylo zrušeno stávajících 125 volných živností a vnikla jedna živnost volná "Výroba, obchod a služby neuvedené v přílohách 1 až 3 živnostenského zákona".

Při ohlášení této živnosti volné není potřeba dokládat žádnou odbornou způsobilost, obsahuje 80 oborů činnosti, proto je početně jednoznačně nejrozšířenějším živnostenským oprávněním. Druhou nejrozšířenější živností je "Hostinská činnost" a početně třetí nejrozšířenější živností je "Zednictví"- viz. níže.

**Tab. 6: Vybraná živnostenská oprávnění podle počtu - Město Jindřichův Hradec (k 31. 12. 2014)**

typ živnosti	předmět činnosti	počet ŽO	z toho přerušeno
volná	Výroba, obchod a služby neuvedené v přílohách 1 až 3 živnostenského zákona	3485	752
řemeslná	Hostinská činnost	444	105
řemeslná	Zednictví	298	57
vázaná	Činnost účetních poradců, vedení účetnictví, vedení daňové evidence	146	19
koncese	Silniční motorová doprava	138	26
řemeslná	Zámečnictví, nástrojářství	135	21
vázaná	Poskytování nebo zprostředkování spotřebitelského úvěru	127	26
řemeslná	Truhlářství, podlahářství	120	20
řemeslná	Pokrývačství, tesařství	100	21

vázaná	Provádění staveb, jejich změn a odstraňování	99	8
řemeslná	Opravy silničních vozidel	89	21
řemeslná	Izolátérství	85	10
řemeslná	Výroba, instalace, opravy elektrických strojů a přístrojů, elektronických zařízení	79	10
řemeslná	Montáž, opravy, revize a zkoušky elektrických zařízení	77	10
řemeslná	Vodoinstalatérství, topenářství	74	13
řemeslná	Klempířství a oprava karoserií	73	14
vázaná	Projektová činnost ve výstavbě	71	4
vázaná	Masérské, rekondiční a regenerační služby	69	17
řemeslná	Holičství, kadeřnictví	65	11
koncese	Prodej kvasného lihu, konzumního lihu a lihovin	53	4
řemeslná	Malířství, lakýrnictví, natěračství	51	10
řemeslná	Pedikúra, manikúra	50	22
řemeslná	Kosmetické služby	37	10
vázaná	Poskytování tělovýchovných a sportovních služeb	35	5

Zdroj: Odbor živnostenský a správních činností – živnostenské oddělení

**Tab. 7: Počet provozoven** (k 31.12. daného roku)

ROK	2005	2006	2007	2008	2009	2010	2011	2012	2013	2014
správní obvod	2520	2486	2535	2576	2624	2654	2670	2764	2841	2724
z toho J.Hradec	1374	1357	1392	1426	1456	1485	1474	1526	1553	1493
(vyjádřeno v procentech)	55%	55%	55%	55%	55%	56%	55%	55%	55%	55%

Zdroj: Odbor živnostenský a správních činností – živnostenské oddělení

Počet provozoven má stoupající tendenci, za sledované období 10-ti let se počet evidovaných provozoven v živnostenském rejstříku zvýšil o 8,1 %. V tomto počtu jsou zahrnuty i provozovny které podnikatelé opomněli ohlásit či provozovny registrovaných u nefunkčních právnických osob (v likvidaci, v konkurzu, bez statutárního orgánu apod.), tedy u těch kde se očekává výmaz z obchodního rejstříku. Skutečný počet aktivních provozoven je tak nižší.

**Tab. 8: Počet nových drobných podnikatelů fyzických osob** (v daném roce vznikla první živnost)

ROK	2005	2006	2007	2008	2009	2010	2011	2012	2013	2014
správní obvod	253	274	338	402	351	379	345	325	311	277
z toho J. Hradec	115	126	146	172	172	178	145	152	141	128
(vyjádřeno v procentech)	45%	46%	43%	43%	49%	47%	42%	47%	45%	46%

Zdroj: Odbor živnostenský a správních činností – živnostenské oddělení

**Tab. 9: Počet zaniklých drobných podnikatelů fyzických osob** (v daném roce zanikla poslední živnost)

ROK	2005	2006	2007	2008	2009	2010	2011	2012	2013	2014
správní obvod	195	141	180	285	173	178	153	157	165	186
z toho J. Hradec	93	54	79	132	79	95	81	83	84	96
(vyjádřeno v procentech)	48%	38%	44%	46%	46%	53%	53%	53%	51%	52%

Zdroj: Odbor živnostenský a správních činností – živnostenské oddělení

Nejvíce podání týkajících se ohlášení první živnosti (nových drobných podnikatelů) ve sledovaném období, bylo v roce 2008. V následujících letech pak tyto počty mají snižující se tendenci. Podobné je to i u zániku drobných podnikatelů, kdy zaniklo nebo bylo zrušeno na vlastní žádost nejvíce živností v roce 2008. Vliv na počty nových drobných podnikatelů mají

především legislativní změny a ekonomický vývoj v ČR, ale i v celé EU. V neposlední řadě pak i politická prohlášení, například týkající se postihu či legalizace tzv. „Švarc systému“.

**Tab. 10: Počet nových právnických osob tabulka** ( v daném roce vznikla první živnost)

ROK	2005	2006	2007	2008	2009	2010	2011	2012	2013	2014
správní obvod	36	46	59	42	57	43	47	39	38	56
z toho J. Hradec	25	30	34	21	37	25	26	26	22	35
(vyjádřeno v procentech)	69%	65%	58%	50%	65%	58%	55%	67%	58%	63%

Zdroj: Odbor živnostenský a správních činností – živnostenské oddělení

**Tab. 11: Počet zaniklých právnických osob tabulka** ( v daném roce zanikla poslední živnost)

ROK	2005	2006	2007	2008	2009	2010	2011	2012	2013	2014
správní obvod	13	12	32	16	13	22	21	15	26	20
z toho J. Hradec	9	5	19	11	5	14	14	8	14	11
(vyjádřeno v procentech)	69%	42%	59%	69%	38%	64%	67%	53%	54%	55%

Zdroj: Odbor živnostenský a správních činností – živnostenské oddělení

Z uvedených tabulek vyplývá, že počet nových právnických osob v posledních deseti letech je víceméně ustálený a to především z důvodu naplnění trhu v oblasti obchodu a služeb. Toto potvrzují i počty zaniklých právnických osob ve sledovaném období.

### 2.3 Plochy k podnikání

Přes některé snahy v prostoru vojenského cvičiště Fedrpuš či v prostoru nedokončeného železničního překladiště, se v Jindřichově Hradci po roce 1990 nepodařilo zřídit průmyslovou zónu a tak přilákat do města významné zahraniční investory. Stávající či nově vznikající firmy tak v mnoha případech využily uvolněné prostory po zaniklých firmách, například v areálu Jitky a.s. nebo v areálu STS Jindřichův Hradec spol. s r.o.. V současné době schválený územní plán nabízí níže uvedené plochy k podnikání:

**Obr. 2: Lokalita: ulice Jarošovská**



Zdroj: ÚP

**Obr. 3: Lokalita: Jiráskovo předměstí**

Zdroj: ÚP

## 2.4 Charakter zemědělské produkce

Zemědělství, lesnictví a rybářství patří k tradičním a charakteristickým odvětvím s významným vlivem na údržbu a tvorbu krajiny. V letech 2003 až 2012 došlo k utlumení zemědělské výroby, především výroby živočišné.

Území města o výměře 7430 ha tvoří katastry Buk, Děbolín, Dolní Skrýchov, Dolní Radouň, Horní Žďár, Jindřichův Hradec, Matná, Otín, Políkno a Radouňka. Jedná se oblast ekologicky nezatíženou, z hlediska kvality půdy jde však o méně příznivou oblast.

Zemědělská výroba se provozuje na 3144 ha orné půdy a 1013 ha trvale travnatých porostech. Velkokapacitní chovy hospodářských zvířat se na území města nenacházejí, jedinou výjimkou je firma BOHEMIA VITAE Jindřichův Hradec, a.s., která se zabývá výrobou produktů živočišné výroby – produkcí vajec. Prvovýrobou, především pěstováním řepky, obilovin a kukuřice, okrajově pak brambor a zeleniny, se zabývají zejména Zemědělské družstvo Jindřichův Hradec, Zemědělské družstvo RADELO, Zemědělské družstvo Rodvínov, ZP Hospříz, a.s. a přibližně deset fyzických osob (zemědělských podnikatelů). Část místní zemědělské produkce zpracovává např. MADETA a.s., BOHEMIA VITAE Jindřichův Hradec, a.s., AGRO-LA, spol. s r.o..

Významnou část z území města tvoří lesy o ploše 1375 ha, ve kterých hospodaří především soukromní vlastníci, Lesy ČR s.p. a Služby města Jindřichův Hradec s.r.o.. Vodní plochy o výměře 535 ha obhospodařují zejména Rybářství Kardašova Řečice s.r.o., Český rybářský svaz a soukromní vlastníci.

Ve vlastnictví města je cca 1120 ha pozemků, z toho 406 ha lesů a 74 ha rybníků.

## 2.5 Pozemkové úpravy

Město Jindřichův Hradec má ve správním obvodu 10 katastrálních území, z nichž pouze tři patřily historicky do českého území. Zbýlých sedm katastrů, které obepínají město, patřily do tzv. Sudet, a tím se po odsunu německého obyvatelstva po skončení II. světové války dostaly do přidělových oblastí. Přidělové parcely přidělované dosídlencům však byly vedeny pouze ve špatné grafické podobě a jejich polohové určení bylo mnohdy v rozporu se skutečným stavem. Až po r. 1991 po vzniku Pozemkového fondu ČR začaly být uvolňovány finanční prostředky na upřesňování těchto přidělových katastrů a tím narovnány historicky



založené nepřesnosti. Na zbývajících katastrálních územích potom probíhal a ještě probíhá přechod původních parcel pozemkového katastru – PK parcely na digitální stav, který provádí samotný katastrální úřad. V tabulce je uveden způsob přechodu na digitální stav a rok tohoto pořízení.

**Tab. 12: Digitalizace PK parcel**

Katastrální území	Digitalizace	Rok změny
Jindřichův Hradec	digitalizace katastru provedl KÚ	2007
Děbolín	JPÚ – upřesnění přidělu, provedl PF ČR	2009
Matná	KoPÚ, provedl SPÚ ČR	2014
Buk	JPÚ – upřesnění přidělu, provedl PF ČR	2009
Políkno	stávající PK, dosud neupřesněno	-
Horní Žďár	digitalizace katastru, provedl KÚ	2004
Otín	JPÚ – upřesnění přidělu + digitalizace, provedl PF ČR + KÚ	2005
Dolní Skrýchov	digitalizace katastru, provedl KÚ	2013
Radouňka	JPÚ – upřesnění přidělu, provedl PF ČR	2008
Dolní Radouň	JPÚ – upřesnění přidělu, provedl PF ČR	2005

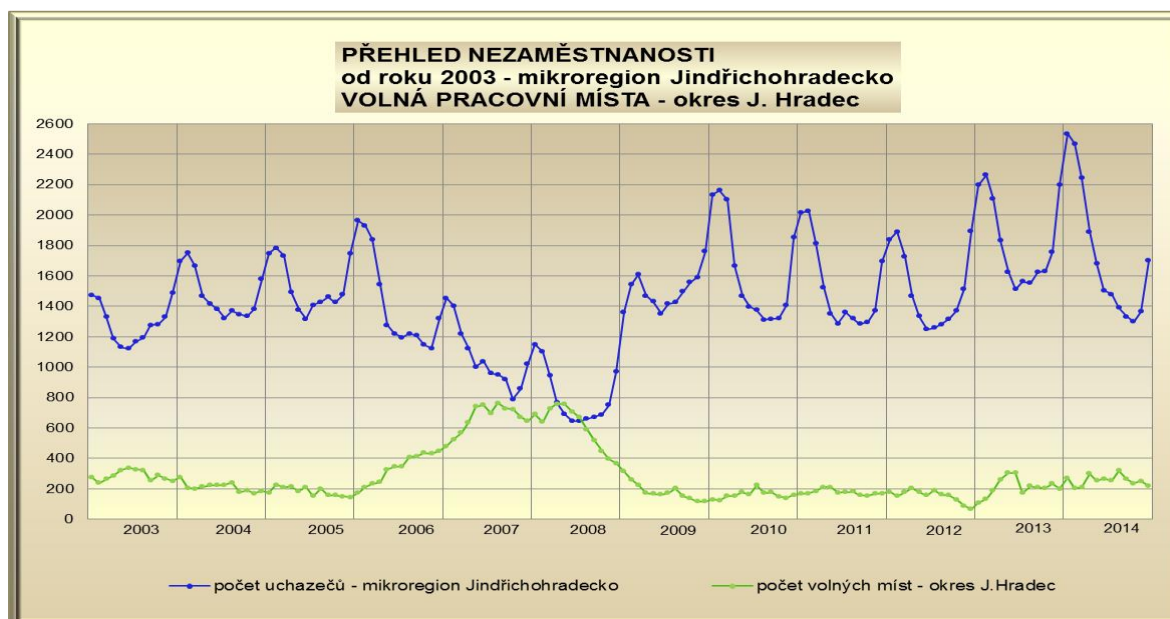
Zdroj: Pozemkový úřad

Vysvětlivky: KÚ – katastrální úřad, PF ČR – pozemkový fond, SPÚ ČR – státní pozemkový úřad,  
JPÚ – jednoduchá pozemková úprava, KoPÚ – komplexní pozemková úprava

## 2.6 Trh práce

Zaměstnanost obyvatel města přímo ovlivňují faktory jako hospodářský růst či pokles, sezónností zaměstnání, utlumení či zánik některých odvětví, pohyb obyvatelstva nebo možnosti dojíždění za zaměstnáním do jiných měst. V níže uvedeném přehledu nezaměstnanosti od začátku roku 2003 do března 2014 jsou uvedena data za mikroregion Jindřichohradecko. Ten tvoří 58 obcí (správní obvod) a pro určité porovnání jsou uvedena volná pracovní místa v okrese Jindřichův Hradec.

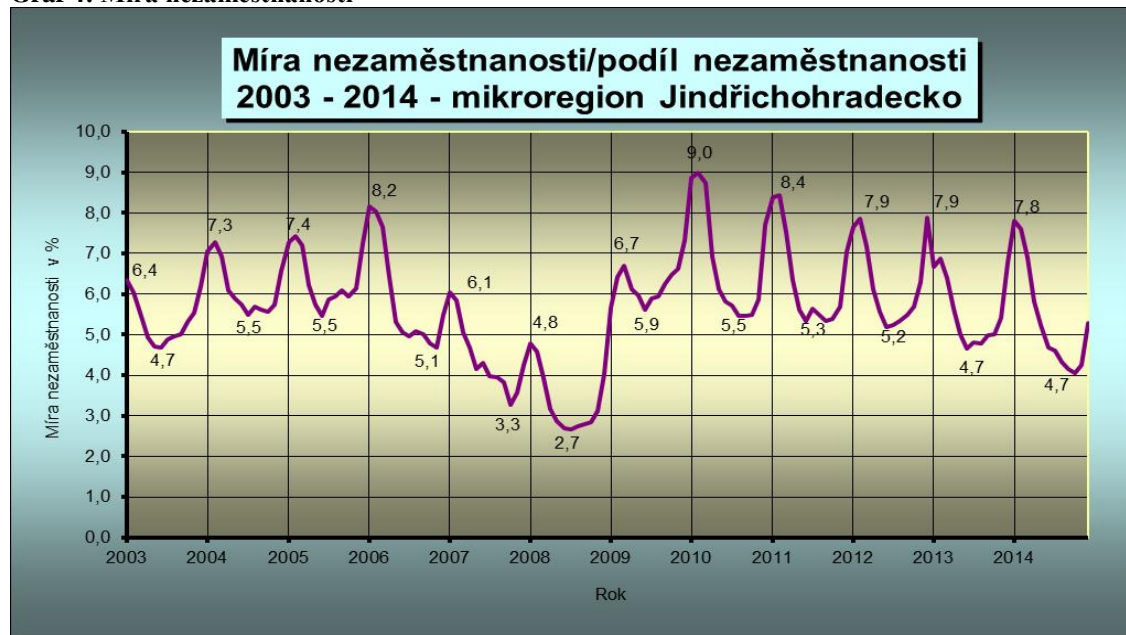
**Graf 3: Přehled nezaměstnanosti a volných pracovních míst 2003 – 2014**



Zdroj: Úřad práce

**Míra nezaměstnanosti – mikroregion Jindřichohradecko**

Nezaměstnanost ve sledovaném období byla nepříznivě ovlivněna jednak útlumem textilní výroby, hromadná propouštění v letech 2004–2007 u firem Alma Nová Bystřice a.s., Otavan Třeboň a.s., především pak Jitka a.s. (31. 5. 2007 zastavení výroby) apod.. Od roku 2010 pak míra nezaměstnanosti prudce stoupla díky poklesu reálného hrubého domácího produktu (celosvětové recesi), následovala hromadná propouštění u firem JAS v.d., Otavan Třeboň a.s., MOTOR JIKOV Strojírenská a.s., STAVCENT a.s., Kasalova pila s.r.o., Služba, výrobní družstvo, LEXA&POSEL s.r.o., Lesostavby Třeboň a.s., Wotan Forest, a.s., Kantar Media a.s., Eaton Elektrotechnika s.r.o., apod.

**Graf 4: Míra nezaměstnanosti**

Zdroj: Úřad práce

Z důvodu možnosti porovnání situace v okrese Jindřichově Hradci a samotném Jindřichově Hradci uvádíme údaje za celý kraj – viz. Příloha č. 4

**SWOT ANALÝZA - podpora podnikání**

<b>silné stránky (S)</b>	<b>slabé stránky (W)</b>
zdroje informací a analýzy realizované městem, které jsou podnikatelům k dispozici	nedostatek mladých kvalifikovaných pracovníků (zejména kvalifikovaní dělníci a řemeslníci)
zájem města iniciovat vznik nových firem a jejich podpora	závislost na velkých zaměstnavatelích ve veřejném sektoru
zájem občanů o dění ve městě	nedostatek pracovních příležitostí
dostatečná koordinace mezi poskytovateli služeb cestovního ruchu	Jindřichův Hradec stojí mimo hlavní dopravní tahy
sídlo vysoké školy	neexistence průmyslové zóny
dobré možnosti pro regeneraci pracovní síly	
míra nezaměstnanosti dlouhodobě pod celostátním průměrem	
podprůměrná úroveň kriminality	



příležitosti (O)	hrozby (T)
prostory pro podnikání v místech starých a nevyužívaných průmyslových areálech	odliv mladých kvalifikovaných pracovníků
možnost čerpání finančních prostředků z fondů EU	zánik nebo stěhování větších zaměstnavatelů
pravidelná setkávání podnikatelů s vedením města, vytvoření komunikační platformy s podnikateli pro řešení společenských problémů	zvyšující se počet opuštěných průmyslových objektů
	legislativa - stagnace nebo pokles podnikatelských aktivit
potenciál rozvoje cestovního ruchu, především pro rozvoj venkovské turistiky a rekreace, rozvoj alternativních forem turismu	
rozvoj přes hraniční spolupráce s Rakouskou republikou	
rozvoje volno časových aktivit, sjednotit nabídku a prezentaci	

## 2.7 Cestovní ruch

Jindřichův Hradec patří mezi nejvýznamnější historická města České republiky a je vyhledávaným cílem k návštěvě v rámci Jihočeského kraje.

V severovýchodním cípu historického jádra města se nalézají jedna z nejpozoruhodnějších jindřichohradeckých pamětihodností, komplex **kostela sv. Jana Křtitele** s přilehlými budovami **bývalého minoritského kláštera** a později přistavěného špitálu. Gotický kostel, na jehož místě stávala původně románská svatyně, vznikl postupně od začátku 13. století, v následujícím století byla postavena **kaple sv. Mikuláše**, jež bývá někdy označována za perlu vrcholné gotiky v jižních Čechách, a zahájena stavba kláštera. Původní bohatá gotická fresková výzdoba kostela, řadí se k nejvýznamnějším projevům českého nástěnného malířství poloviny 14. století, byla v horní části hlavní lodi částečně porušena hvězdicovou klenbou z 15. století. Zajímavá architektura, bohatství nástěnných maleb, řada náhrobků, z nichž nejceněnější je gotický náhrobek Magdaleny z Gleichenu (1492) z červeného mramoru a renesanční náhrobky pánů Špánovských z Lisova z 1. čtvrtiny 17. století, a raně barokní mobiliář kostela vytvářejí z celého komplexu ojedinělou památku středoevropského významu. Kostel, který je ve správě jindřichohradeckého muzea, byl v nedávné době zpřístupněn, rovněž budova kláštera se rekonstruuje a bude v nejbližších letech zpřístupněna veřejnosti. Kostel slouží jako koncertní síň, jižní boční loď kostela využívá muzeum k výstavním účelům. Při ústí Svatojánské ulice na náměstí Míru stojí budova bývalého **hotelu U zlaté husy**, kde přenocoval Karel Havlíček Borovský při své nedobrovolné cestě do vyhnanství, na níž ho provázal jindřichohradecký rodák, komisař Dederer. Ve vedlejší domě (dnes hotel Concertino) se v roce 1600 pravděpodobně narodil známý český barokní básník a hudební skladatel Adam Michna z Otradovic.

Centrem historické části Jindřichova Hradce je **náměstí Míru** s původně gotickou **radnicí**, několikrát přestavovanou (první doklad o opravě kamenné radnice pochází z roku 1493), na jejímž průčelí je umístěn znak města, a se **sousoším Nanebevzetí Panny Marie**, nejtypičtější barokní památkou, kterou v letech 1764 - 1766 vytvořil sochař Matouš Strachovský. Na severovýchodní straně náměstí poutá pozornost tzv. **Langrův dům**, jedinečná původně gotická, později renesančně přestavěná budova, jejíž průčelí je zdobeno figurálními sgrafity zobrazujícími biblické výjevy, podloubí je sklenuto diamantovou klenbou.

Starému městu dominuje proboštský **kostel Nanebevzetí Panny Marie s věží**, jehož nárožím prochází 15. poledník východní délky. Původně gotický kostel byl postaven ve 2. polovině

14. století, o sto let později byl opravován a rozšířen o tzv. Špulířskou kapli se zajímavou krouženou žebrovou klenbou s figurálními svorníky a plastickými ozdobami se zvířecími motivy za samého počátku 16. století. V kapli byly uloženy ostatky sv. Hippolyta, patrona města. Věž, vysoká 68,3 m, pochází z 15. století, svou nynější podobu získala - podobně jako řada další městské architektury - po ničivém požáru města v roce 1801, kterému padlo za oběť 318 domů a 30 lidských životů. V letních měsících je věž, z níž je překrásná vyhlídka na město i okolí, přístupná veřejnosti. Západní část historického jádra města poznamenala stavební aktivita jezuitů, které do Jindřichova Hradce na konci 16. století povolal Adam II. z Hradce. Z podnětu své manželky Kateřiny z Montfortu pro ně založil **jezuitskou kolej**, k jejíž raně barokní budově s renesanční sgrafitovou fasádou přiléhá **kaple sv. Máří Magdaleny**. Zajímavá stavba z 1. poloviny 17. století, jejíž interiér je zajímavý unikátní štukovou výzdobou, byla v nedávné době zrenovována a je využívána k výstavním a koncertním účelům. Na jezuitském gymnáziu, patřícímu k nejstarším v Čechách, se začalo vyučovat v roce 1595. Z pedagogů je nejznámější Bohuslav Balbín, proslulý historik, jehož jméno nese přilehlé náměstí. Stojí na něm renesanční budova bývalého jezuitského semináře z 1. poloviny 17. století, dnes sídlo jindřichohradeckého muzea. K této budově přiléhá gotická, později renesančně přestavěná **Nežárecká brána**, jediná dochovaná z původních tří městských bran. Přímo naproti muzeu stojí na Balbínově náměstí zajímavá empírová stavba z 20. let 19. století, bývalá **Landfrasova tiskárna**, z níž více než sto let proudily ke svým čtenářům tisíce svazeků knížek lidového čtení, jarmarečních a pouťových písní, modliteb a modlitebních knih, ale také řada učebnic a vlastivědná literatura, později i regionální noviny. Landfrasova tiskárna, která měla své filiálky v Č. Budějovicích a Táboře, byla v 19. století jedním z nejvýznamnějších mimopražských vydavatelství. Na renesanční budovu muzea na jižní straně navazuje komplex **bývalého panského pivovaru**, kde v letech 1831 - 1835 pobýval Bedřich Smetana, který tu také zkomponoval svou první skladbu, Kvapík D dur.

Zcela ojedinělou kulturní a historickou památkou Jindřichova Hradce je bezesporu rozsáhlý **komplex gotického hradu a renesančního zámku**, který vznikl po staletí na skalnatém ostrohu mezi řekou Nežárkou a Hamerským potokem, na němž byl vybudován dnešní **rybník Vajgar**. Původní raně gotický palác s okrouhlou věží byl za Oldřicha III. z Hradce v 1. polovině 14. století rozšířen, z roku 1338 pocházejí zcela unikátní nástěnné malby zobrazující tehdy oblíbenou legendu o svatém Jiří, patronu rytířů. Po dalším rozšíření hradu v 15. století doznalo ve století následujícím sídlo pánů z Hradce nejrozsáhlejších stavebních úprav. Původní středověký hrad byl rozšířen o honosný renesanční zámek s velkými a malými arkádami a jedinečným rondelem, jenž je vrcholným projevem mistrného italského renesančního stavitelství. Nad údolím řeky Nežárky je nejlépe dochované opevnění zámku, na něž plynule navazují městské hradby s Nežáreckou bránou. V ulici Pod hradem, která se vine mezi řekou a hradbami, stojí dodnes dochované **koželužské domy** s typickými mansardovými střechami, pod nimiž bylo dostatek místa na sušení kůží. V roce 1954 se do jednoho z těchto domů pod zámek přestěhovala známá **gobelínová dílna Marie Teinitzerové**. Dopravní osou historické části Jindřichova Hradce je Rybniční a Panská ulice. Rybniční ulice vedla z náměstí k Rybnické bráně a na most, který byl ve 2. polovině 18. století ozdoben barokním **sousoším Ukřižování a sochou sv. Jana Nepomuckého** od Matouše Strachovského. Na konci mostu vznikl na konci 14. století gotický **špitální kostel sv. Alžběty**, nyní přeměněný na hotel. Na jižním návrší stojí gotický **hřbitovní kostel sv. Václava** ze 14. století, na okraji města se nad údolím Nežárky nalézá **židovský hřbitov**. Za městem na opačném břehu řeky Nežárky stojí kdysi vyhledávaná zahradní **restaurace Rudolfov**, postavená podle projektu architekta Národního divadla Josefa Zítka.

**Panská ulice** spojuje střed starého města s Novoměstským (dnes **Masarykovým**) náměstím, na které navazuje park vybudovaný v místech někdejšího hradebního příkopu. Městské

hradby připomíná jediná okrouhlá bašta, později klasicistně upravená. V parku se nachází **Husův pomník** a terasa s výhledem na zámek a řeku Nežárku, v jejímž údolí byl zbudován další park. Za řekou jsou dochována **zastavení křížové cesty**, která vedou až k novogotickému **kostelu sv. Jakuba**. Z Masarykova náměstí vede **Klásterská ulice** k **františkánskému klášteru s kostelem sv. Kateřiny**. Původní gotický kostel byl vystavěn na konci 15. století, dnešní podobu získal přestavbami po požárech v roce 1669 a 1801. Kostel je propojen s protější budovou (tzv. klášteríček), jež byla z původního gotického špitálu upravena na vdovské sídlo hradecké vrchnosti. Souběžně s Klášterskou ulicí ústí na Masarykovo náměstí **ulice Jarošovská**, při níž se rozkládá parčík (bývalý hřbitov) s **renesančním kostelem Nejsvětější Trojice** z konce 16. století. V blízkosti parku se nachází budova jindřichohradecké **fakulty Vysoké školy ekonomické** v Praze.

### **Muzeum Jindřichohradecka**

Muzeum, které sídlí v renesanční budově bývalého jezuitského semináře, vzniklo v Jindřichově Hradci již v roce 1882 a patří tedy k nejstarším regionálním muzeím v Čechách. Za dobu své existence vytvořilo bohatý sbírkový fond, z něhož jsou dnes návštěvníkům ve výstavních sálech představovány významné archeologické nálezy, velmi vzácná kolekce gotických plastik, doklady cechovní a řemeslné výroby, část sbírky obrazů a nábytku a nová expozice měšťanské a lidové kultury. Poutavá je rovněž expozice terčových zbraní a městského ostrostřeleckého sboru s nevšední kolekcí ručně malovaných terčů, znalci ocení zajímavou expozici knižní kultury. Pozornosti návštěvníků jistě neunikne ani Sín Emy Destinnové, expozice věnovaná nejvýznamnější české operní pěvkyni, která po skončení své skvělé pěvecké kariéry v newyorské Metropolitní opeře žila ve svém zámku v nedaleké Stráži nad Nežárkou. Ojedinelou expozici tvoří dochovaný interiér bývalé lékárny U Panny Marie Pomocné z konce 18. století. Nejznámějším exponátem jindřichohradeckého muzea jsou však bezesporu proslulé Krýzovy jesličky, největší mechanický lidový betlém na světě, zapsaný v Guinessově knize rekordů. V bývalé kapli sv. Víta, nejmladší části budovy z roku 1642, pořádá muzeum výtvarné výstavy, výstavy z vlastních sbírek i odborné výstavy zaměřené na regionální historii, národopis a pod.

### **Dům gobelínů**

Ve třech podlažích citlivě zrekonstruované industriální budovy najdou milovníci textilních řemesel vše o tkaní a restaurování textilií. Návštěvníci uvidí tkalcovské stavy a stroje, jakož i exponáty přibližující slávu českého gobelínářství. Součástí prohlídkové trasy je i živá expozice, kde mohou návštěvníci zhlédnout praktické předvádění tkalcovských a restaurátorských postupů. V expozici se seznámíte blíže s osobností Marie Teinitzerové - zakladatelky textilních dílen v Jindřichově Hradci. Malé návštěvníky jistě zaujme některý z interaktivních programů v dětském koutku nebo krátký film v kinosále muzea.

### **Muzeum fotografie a MOM Jindřichův Hradec**

Sídlí v objektu jezuitské koleje v Jindřichově Hradci. Shromažďuje historické i současné fotografie, systematicky zpracovává a konzervuje českou fotografii. Pořádá výstavy fotografií jak českých, tak i světově známých fotografů. Je první institucí v ČR zabývající se výhradně médiem fotografie, chce integrovat dosavadní roztržité snahy a spojit všechny, kdo chtějí spolupracovat na zvýšení prestiže české fotografie a komu leží na srdci fotografické dědictví minulosti a jež zajímá osud pozůstalostí fotografů a sběratelů.

### **Aqua show sv. Florián**

Unikátní Aqua show je nainstalována v pasáži obchodně-medicínského centra sv. Florián. Jedná se o kombinaci hudby, světelných efektů a videoprojekce.

## Jinřichohradecká úzkokolejka

Více než století neodmyslitelně patří ke koloritu Jindřichohradecka dvě lokálky s rozchodem kolejí pouhých 760 mm, zato s délkou úctyhodných 79 km. Obě tratě, **Jindřichův Hradec - Nová Bystřice** i **Jindřichův Hradec - Obrataň**, dodnes slouží svému původnímu účelu, každodenní osobní a nákladní dopravě. Jsou však také významnou technickou památkou a jednou z nejnavštěvovanějších turistických zajímavostí regionu. Jízda stoletým historickým parním vlakem do půvabných zákoutí České Kanady je nejen jedinečným výletem do minulosti, ale i zážitkem, který si prostě nelze nechat ujít.

### Návštěvnost

Tab. 14: Statistika návštěvnosti

	2009	2010	2011	2012	2013	2014	z toho zahraniční
<b>Informační středisko</b>	55 000	70 000	73 250	73 574	73 682	75242	23621
<b>Zámek</b>	62 000	58 000	56 843	59 379	48 563	57432	
<b>Muzeum JH</b>	69 000	61 000	58 679	64 628	62 586	70189	
<b>Muzeum fotografie a MOM</b>	2 246	2 794	2 860	6 454	9 517	10070	
<b>Dům gobelínů</b>	otevřeno od 2012			9 325	9 041	10801	
<b>Jindřichohradecké místní dráhy</b>	379 876	386 222	390 539	388 539	371 666	354 913	
<b>web-infocentrum</b>				<b>58000</b>	<b>62000</b>	<b>71000</b>	

Zdroj: Oddělení cestovního ruchu a marketingu a jednotlivé instituce

Dle odborného odhadu Oddělení cestovního ruchu a marketingu MěÚ se jedná ze 2/3 o domácí turisty a z 1/3 o zahraniční turisty.

### Spolupráce s dalšími organizacemi na rozvoji CR

Aktivně spolupracujeme z JCCR ( Jihočeskou centrálou cestovního ruchu) , s Krajským úřadem Jihočeského kraje ( jsem členem Kolegia cestovního ruchu ), se SHS ČMS ( Sdružení historických sídel Čech , Moravy a Slezska ), DSO Česká inspirace , atd. – jedná o společný marketing, web, spoluúčast na veletrzích a výstavách, cesty pro novináře, spoluúčast na projektech ( např. IOP ).

Informační středisko města Jindřichův Hradec se nachází v Panské ulici čp. 136/I., tel. č. +420 384 363 546, e-mail: [info@jh.cz](mailto:info@jh.cz), <http://infocentrum.jh.cz/>

Otevírací doba Informačního střediska:

**září - květen:** Po-Pá: 8.00 - 17.00 hod.

So: 8.00 - 12.00 hod.

**červen:** Po-Ne: 8.00 - 17.00 hod.

**červenec, srpen:** Po-Pá : 8.00 - 17.00 hod.

So: 9.00 - 18.00 hod. Ne: 8.00 - 17.00 hod.

**Služby Informačního střediska města Jindřichův Hradec spočívají v nabídce:**

- turistických a kulturních informací o městě Jindřichův Hradec a regionu Jindřichohradecko
- informací a zprostředkování ubytování
- informací a zprostředkování průvodce
- informací a vyhledávání autobusových a vlakových spojů
- předprodeji vstupenek na kulturní akce v regionu
- informací spojené s turistickým servisem

**V prodeji je možno si zakoupit:**

- plány měst, pohlednice, turistické a cykloturistické mapy, autoatlasy, průvodce
- videokazety ( Jindřichův Hradec, Jižní Čechy, Česká republika, úzkokolejka)
- upomínkové předměty s motivem města Jindřichův Hradec
- turistické známky
- kniha „Jindřichův Hradec město nad Vajgarem“

Informační středisko města Jindřichův Hradec je pro veřejnost otevřeno od 1. 8. 1995.

V roce 2002 získalo Informační středisko města Jindřichův Hradec cenu „Spokojený zákazník Jihočeského kraje“ od Sdružení českých spotřebitelů.

Od roku 2003 je Informační středisko města Jindřichův Hradec členem A.T.I.C. (Asociace turistických informačních center České republiky).

Od roku 2003 je Informační středisko města Jindřichův Hradec "Jihočeskou pohádkovou kancelář" a podporuje regionální projekt "Jižní Čechy pohádkové". V roce 2013 zvítězilo Informační středisko města Jindřichův Hradec v soutěži, kterou pořádala Asociace turistických informačních center v ČR, a získalo tak ocenění „Informační centrum 2013“ Jihočeského kraje.

**Stravovací zařízení:** Statistické údaje čerpány z aktuálního seznamu poskytovatelů stravovacích služeb uvedeného na [www.infocentrum.jh.cz](http://www.infocentrum.jh.cz): Bistro 5x, bar 5x, restaurace 31x, klub 4x, cukrárna 3x, pizzerie 3x, čajovna 1x, kavárna 9x, hostinec 4x

**Ubytovací zařízení:** Statistické údaje čerpány z aktuálního stavu ubytovatelů, kteří mají s Městem Jindřichův Hradec uzavřenou Smlouvu o propagaci ubytovacích služeb: Penzion 37x, hotel 6x, ubytovna 1x



**Tab. 15: Počet využitých lůžek v Jindřichově Hradci v letech 2009 - 2014**

Rok	Počet využitých lůžek
2010	35 195
2011	34 378
2012	34 673
2013	31 041
2014	39 864

Zdroj: Oddělení místních poplatků Odboru finančního MěÚ

**Půjčovny kol:** České dráhy a.s., Cyklopenzion Kasper, Penzion Na 15. poledníku

**Půjčovna lodiček:** Městská plovárna

## SWOT ANALÝZA - cestovní ruch

<b>silné stránky (S)</b>	<b>slabé stránky (W)</b>
výhodná poloha na hranici s Rakouskem	nedostatečný městský informační, orientační a navigační systém - ukazatele, upoutávky, značky, orientační plány
zachovalá, turisticky atraktivní krajina	
velký podíl chráněných území v okolí	chybějící napojení na dálniční síť a železniční koridor
vysoká kvalita životního prostředí	nedostatečná technická kvalita komunikací, špatná údržba silnic nižších tříd
atraktivní venkovská krajina	nevyhovující systém dopravního značení
kulturní a historické památky ve městě i v okolí	špatný stav okolí hlavních přístupových komunikací (nedostatečná vybavenost parkovišť, odpočívadel)
technické památky v okolí - úzkokolejka	
tradice lidových řemesel, zvyků a kultury	nedostatečná infrastruktura volno časových aktivit v případě nepříznivého počasí
vhodné podmínky pro rozvoj pěší a cykloturistiky	nedostatečná propagace cest.ruchu na cílovou skupinu domácích turistů (nedoceněný internet)
vybudovaná síť informačních center	neschopnost vytvářet unikátní atraktivity, kterými se může region odlišit
tradiční místní výrobky a produkce - vyhlášená česká gastronomie	neudržitelné plochy v okolí komunikací (odpadky u odpočívadel, nepořádek před soukromými objekty v okolí hlavních cest)
bezpečí v regionu s jednou z nejnižších kriminalit v celé České republice	
	špatný stav některých technických a kulturně - historických památek
	sezónně nevyvážená nabídka cestovního ruchu
	omezená nabídka doplňkových služeb a aktivit pro případ nepříznivého počasí v některých částech kraje
	slabá schopnost propagovat produkty cestovního ruchu ze strany podnikatelů v cestovním ruchu
	nedostatečná úroveň kvalifikovanosti pracovní síly (nedostatečné jazykové vybavení, špatné



	komunikační dovednosti, nedostatečné odborné vzdělání vedoucích pracovníků v gastronomii a v ubytovacích zařízeních)
	nedostatečná spolupráce mezi jednotlivými zainteresovanými subjekty navzájem (podnikatel vs. obec)
<b>příležitosti (O)</b>	<b>hrozby (T)</b>
další vytěžení přeshraniční spolupráce s Rakouskem	stagnace kvality nabízených služeb a produktů cestovního ruchu
možnosti čerpání finančních prostředků z dotačních programů ČR a EU	omezení investic do rozvoje dopravní infrastruktury doplňkových služeb v souvislosti s ekonomickou recesí
využití potenciálu pro rozvoj pěší turistiky, cykloturistiky, hippoturistiky	
zvýšený zájem o dovolenou v tuzemsku	omezení rozvoje cestovního ruchu na několik málo center (Český Krumlov, Třeboň, Šumava)
možnosti využití krajiny pro jemný cestovní ruch	příliš silná orientace na návštěvnost organizovaných skupin a s tím související rostoucí podíl jednodenních návštěv
jasná koncepce propagace, úzká spolupráce mezi veřejným a soukromým sektorem, rozvoj spolupráce s agenturou CzechTourism	nedocení marketingu Jihočeského kraje, nedostatečná podpora prodeje produktů cestovního ruchu (omezování rozpočtů na podporu cestovního ruchu v souvislosti s ekonomickou krizí, růst, mandatorních výdajů kraje na úkor rozvojových projektů apod.)
oslovení koncového návštěvníka kraje moderními technologiemi (zejména internet)	nedostatečná ochrana přírodních zdrojů, historického a kulturního dědictví
neotřelý destinační management, tvorba nových produktů cestovního ruchu a podpora vzniku jedinečných atraktivit, které pomohou regionu odlišit se	nedostatečná spolupráce a propojenost všech subjektů pohybujících se v oblasti cestovního ruchu
pomoci řešit sezónnost a aktivity při nepříznivém počasí	
podpora zážitkové turistiky (vytváření příležitostí k návštěvě kraje mimo hlavní sezónu)	
stimulace nabídky cestovního ruchu v oblasti kvality produktů a lidských zdrojů	nedostatečné a neúplné značení turistických tras

### 3 ÚZEMNÍ ROZVOJ A TECHNICKÁ INFRASTRUKTURA

#### 3.1 Územní rozvoj – územní plánování

Územní plán je územně plánovací dokumentace zpracovávaná pro celé správní území obce. V případě Jindřichova Hradce šlo celkem o deset katastrálních území: Buk u J. Hradce, Děbolín, Dolní Radouň, Dolní Skrýchov, Horní Žďár u J. Hradce, Jindřichův Hradec, Matná, Otín u J. Hradce, Políkno u J. Hradce a Radouňka.

Cílem územního plánování je vytvářet předpoklady pro výstavbu a pro udržitelný rozvoj země, spočívající ve vyváženém vztahu podmínek pro příznivé životní prostředí, pro hospodářský rozvoj a pro soudržnost společenství obyvatel území a který uspokojuje potřeby současné generace, aniž by ohrožoval podmínky života generací budoucích.

Územní plán není neměnná dokumentace. Na základě požadavků občanů či obce, nebo změny v nadřazené územně plánovací dokumentaci je možné zpracovat změnu územního plánu. Není však vhodné takovou změnu pořízovat jako nástroj pro legalizaci realizovaných záměrů. Samotný územní plán pak ztrácí na svém významu a koncepčnosti.

#### *Zásadní změny, které vyvolaly potřebu zpracování nové územně plánovací dokumentace*

Jindřichův Hradec měl zpracovaný Územní plán města Jindřichův Hradec („původní ÚPM“) z roku 1998 (který byl zpracován v Programu rozvoje města Jindřichův Hradec z listopadu 2003). K tomuto územnímu plánu města bylo od roku 1998 do roku 2008 zpracováno 21 změn. V roce 2009 byly zahájeny práce na novém Územním plánu Jindřichův Hradec („nový ÚP“), který nabyl účinnosti 14. 2. 2014.

Od roku 2003 proběhlo několik zásadních změn vstupů, které vyvolaly potřebu zpracování nové územně plánovací dokumentace, zejména:

- **nabytí účinnosti nového stavebního zákona** – zákon č. 183/2006 Sb., o územním plánování a stavebním řádu („stavební zákon“), mimo jiné významně pozměnil a také prodloužil proces pořizování územně plánovací dokumentace
- **Politika územního rozvoje ČR 2008** – vláda ČR schválila dne 20. 7. 2009. Z této dokumentace pro správní území JH nevyplývají žádné konkrétní záměry, územní plán respektuje obecné zásady a cíle z PÚR vyplývající.
- **Zásady územního rozvoje Jihočeského kraje** – nabytí účinnosti 7. 11. 2011. Kromě obecných zásad a cílů vyplývají pro nový ÚP další konkrétní akce, které jsou respektovány:
  - o silniční obchvaty sídla Jindřichův Hradec (I/34), Horní Žďár (I/34), Děbolín (I/23)
  - o regionální cyklostezka Studnice – Jindřichův Hradec
  - o regionální prvky ÚSES
  - o koridory pro vodovody nad místního významu
  - o územní rezerva pro severní obchvat Jindřichova Hradce
  - o zastavitelná plocha určená převážně pro bydlení na Jarošovském předměstí.

Na základě nového stavebního zákona a předpokladu nabytí účinnosti nových vyšších územně plánovacích dokumentací byl, po projednání výborem pro územní plán a radou města, materiál týkající se potřeby nového územně plánovacího dokumentu předložen zastupitelstvu

města. Dne 28. 1. 2009 na svém 28. zasedání schválilo ZM pořízení nové územně plánovací dokumentace – Územní plán Jindřichův Hradec.

*Porovnání vstupů dvou posledních územně plánovacích dokumentací Jindřichova Hradce*

Níže jsou uvedeny zásadní rozdíly, které měly vliv na způsob zpracování a tím také na podstatně jiný výstup původního ÚPM a nového ÚP:

**- rozdílné limitující skutečnosti**

Změny zákonů, které se dotýkají územně plánovacích dokumentací, přinesly rozdílný náhled na rozvoj území i na ochranu volné krajiny atd. Původní ÚPM se zaměřoval na rozvoj rozsáhlých ploch určených pro výstavbu objektů pro bydlení (a to i vícepatrových) a na rozvoj ploch pro výrobu. Nebyl brán tak významný zřetel na ochranu území, ochranu životního prostředí ani na vliv např. povodní či erozí půdy, jako je tomu dnes.

V novém ÚP jsou jednou z mnoha limitujících skutečností vymezené hranice záplavového území či dokonce aktivní zóny záplavového území a to i na méně významných tocích (zejména po povodních v roce 2002 bylo tomuto limitu dána větší důležitost). Dokonce i Politika územního rozvoje, ve svých požadavcích na územně plánovací dokumentace požaduje dodržování tohoto limitu a případné výjimky musí být zcela jednoznačné, nezbytně nutné a velmi kvalitně zdůvodněné. Stále důraznější vliv má ochrana životního prostředí, kulturního dědictví a dalších hodnot v řešeném území. Umisťování nových zastavitelných ploch na zemědělské půdě je přísně střeženo orgánem ochrany ZPF, který požaduje velmi kvalitní zdůvodnění každého záboru kvalitní zemědělské půdy.

**- veřejný zájem o ÚP**

Velký posun je patrný také ve veřejném zájmu o územní plány a jejich vliv na vlastnictví občanů. Veřejný zájem je také podporován medializací procesů pořizování i následných stavebních řízení. Proces pořizování několikrát umožňuje veřejnosti nahlédnout do zpracovávané dokumentace a písemně se k ní vyjádřit. Územní plán se tak stal veřejnou záležitostí nikoli „úředním“ dokumentem.

**- rozdíly v grafickém zpracování**

Původní ÚPM nevykazoval takovou přesnost a grafickou „průkaznost“ jakou umožňují dnešní grafické technologie. Nový ÚP je zpracován na digitálních mapových podkladech s přesností na parcelní kresby. Datová „čistota“ takového dokumentu umožňuje jeho další použití např. pro geoportál obce bez dalších úprav či přepracování.

**- rozdílná specifikace ploch s rozdílným způsobem využití**

Původní ÚPM a zejména jeho změny, umožňoval na každou novou plochu použít nový název a speciální podmínky využití. Dnešní stavební zákon spolu s vyhláškami předkládá zpracovateli přesně dané skupiny možností využití území (ve vyhlášce č. 501/2006 Sb., o obecných požadavcích na využívání území), které může zpracovatel použít a do kterých „rozdělí“ plochy v území. Je samozřejmě možné použít i jiné názvy pro specifické plochy, ale tento krok je výjimečný a musí být velmi pečlivě odůvodněn. Tento krok sice zjednodušuje orientaci v novém ÚP avšak přinesl změnu v názvech a podmínkách využití ploch původního ÚPM. V průběhu zpracování nového ÚP tak došlo k přehodnocení všech ploch z původního ÚPM a jejich zařazení do ploch s rozdílným způsobem využití, které umožňuje použít vyhláška 501.

### **- rozdílné možnosti změn územních plánů**

Zásadní legislativní úprava se projevila také v pořizování změn územních plánů. Dnes již není možné, aby byla změna zpracována jen na měněnou plochu, aby se tedy textová a grafická část týkala jen měněných částí. Změny prochází naprosto stejným procesem pořizování, jejich textová a grafická část je zpracovávána formou oprav (jako např. novelizace zákonů, kde jsou v původním textu vypuštěné body přeškrtnuté a nové tučně) a po jejich nabytí účinnosti se musí vypracovat tzv. právní stav. Do původního územního plánu je změna zapracována a textová a grafická část je znovu vytištěna, což vede k lepší orientaci v územně plánovací dokumentaci i po změnách, avšak také ke zvýšení nákladů a doby pořizování každé změny.

### **- rozdíl ve vymezení veřejně prospěšných staveb a opatření**

Ne bezvýznamná změna se dotkla veřejně prospěšných staveb a opatření, jinak řečeno pozemků, dotčených vyvlastněním, předkupním právem či nově statutem věcného břemene. Tato záležitost prošla mnoha změnami, nejen legislativními, ale i novými výklady nadřízených orgánů a výklady na základě praxe. Předkupní právo bylo v původním územním plánu uplatňováno např. na většinu veřejných prostranství, dokonce i prvky územního systému ekologické stability. Předkupní právo je zaznamenáno na listu vlastnictví. Dnešní praxe je, že je předkupní právo zapisováno na pozemky kde se např. počítá s výstavbou čistírny odpadních vod apod. Na stavby, kde je možné uplatnit statut věcného břemene, je toto využíváno přednostně před předkupním právem, to se týká např. liniových staveb inženýrských sítí. Poslední možností je statut vyvlastnění, který se uplatňuje zejména na liniové dopravní stavby apod. Tento pojem však neznamená okamžité vyvlastnění pozemku, jde o složitý proces, ve kterém je majiteli nabízena směna, odkup apod.

## **Plochy s rozdílným způsobem využití**

Při zpracovávání nového ÚP byly znovu posouzeny všechny rozvojové plochy původního ÚPM z pohledu nových potřeb rozvoje i nových limitujících skutečností. Některé původní rozvojové plochy byly vypuštěny, využité zahrnuty do zastavěného území, jiné byly převzaty nebo vymezeny nové.

### *Rozvoj bydlení*

Původní ÚPM navrhoval rozvoj bytové zástavby na sídlištích Vajgar a Hvězdárna. Ten je v dnešní době dokončen. Současná koncepce se snaží najít plochy pro méně intenzivní zástavbu převážně rodinnými domy.

Hlavní směry rozvoje bydlení nový ÚP navrhuje přednostně na severním okraji města v místní části Radouňka a na východním okraji města – Jarošovské předměstí. Rozvoj Jarošovského předměstí je předurčen již v Zásadách územního rozvoje Jihočeského kraje. Další významné rozvojové plochy jsou v sídlech Děbolín a Políkno. Menší plochy určené pro zástavbu jsou na západním okraji města, v místní části Otín, v jednotlivých sídlech (Buk, Horní Žďár a Matná) a dále doplňují současnou zástavbu např. formou vyplnění proluk. Oproti původnímu ÚPM jde tedy o plochy pro výstavbu rodinných domů, s možností realizace malých provozoven a obchodů, jejichž provoz nenaruší hlavní využití, tedy bydlení, proto mluvíme o plochách s funkcí smíšenou obytnou.

Návrh ÚP vymezuje také několik ploch rezerv pro předpokládanou výstavbu ve vzdálenější budoucnosti. Tyto plochy se však stanou zastavitelnými až po zásadnějším vyčerpání navrhovaných ploch a změnou ÚP, která může plochy rezerv změnit na plochy navrhované.

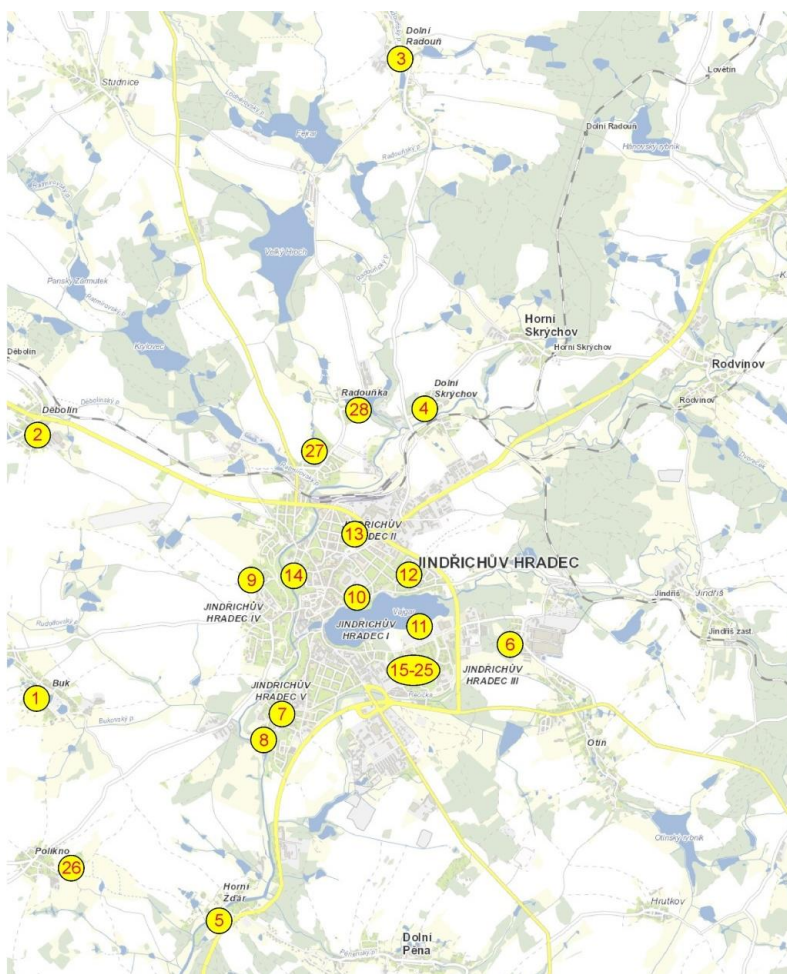
### Správa městského bytového fondu

V údržbě Služeb města, s.r.o. je cca 850 bytových a 250 nebytových prostor, předpokládaný finanční objem je 5 mil. Kč. Více informací k tomuto tématu se nachází v samostatné kapitole Vybavenost.

### Dětská hřiště

1.	Buk	9.	Jakub	17.	Vajgar 589/III.	25.	Vajgar 705/III.
2.	Děbolín	10.	Obecní Zahrada	18.	Vajgar 599/III.	26.	Políkno
3.	Dolní Radouň	11.	Pod Aquaparkem	19.	Vajgar 656/III.	27.	Radouňka Na Kopečku
4.	Dolní Skrychov	12.	Pod Kasárny	20.	Vajgar 669/III.	28.	Radouňka Ke Škole
5.	Horní Žďár	13.	Sídlíště U Nádraží	21.	Vajgar 672/III.	29.	Otín
6.	Otín	14.	U Nežárky	22.	Vajgar 677/III.	30.	Ruských legií
7.	Hvězdárna 29/V.	15.	Vajgar 571/III.	23.	Vajgar 680/III.	31.	Pod gymnáziem
8.	Hvězdárna Jižní svah	16.	Vajgar 587/III.	24.	Vajgar 698/III.		

Obr. 4: Mapka dětských hřišť





### **Kontroly:**

Vizuální: běžná kontrola opravy povětrnostními vlivy, vandalizmem

Provozní: cca jednou za 3 měsíce je podrobnější a navíc se prověřuje stabilita prvků

Roční: revize – podrobná kontrola

Opravy spočívají ve výměnách lan, plastových úchytek, výměně skluzavek, nátěry a tmelení konstrukcí, utažení spojů a pod

Z našeho pohledu je dětských hřišť dostatek.

### *Rozvoj průmyslu*

Stejně jako mnoho dalších měst v ČR, i Jindřichův Hradec se potýká s nedostatkem pracovních míst. K eliminaci tohoto problému se snaží přispět svou měrou i nový ÚP, který vymezuje několik zásadních ploch určených pro realizaci provozoven, skladů apod. Plochy jsou rozděleny podle možnosti využití, tak aby nenarušovaly okolí zejména stávající a navrhovanou bytovou zástavbu, ale také aby byla umožněna širší škála využití a zároveň aby bylo zajištěno co nejlepší dopravní napojení.

Významné rozvojové směry jsou na jihu města – Jiráskovo předměstí včetně lokality u silnice I/34 na Č. Budějovice, v lokalitě bývalého objektu Jitky – Otín a u železniční stanice, které jsou určeny pro významnější a rozsáhlejší investiční záměry. Další rozvoj je navrhován podél silnice na Pelhřimov, kde je ke stávajícím průmyslovým objektům navrhováno několik rozvojových ploch. Oproti původnímu ÚPM zejména podmínkami využití ploch s rozdílným způsobem využití dochází k omezování realizace rušících provozů v bezprostřední blízkosti bydlení.

### *Rozvoj občanské vybavenosti*

Občanská vybavenost v sobě zahrnuje nejen plochy veřejné vybavenosti (školy, zdravotnictví apod.), ale také komerční. Nový ÚP vymezuje několik menších ploch, např. pro školská zařízení v nových rozsáhlejších plochách pro bydlení, ale také několik ploch pro občanskou vybavenost komerčního charakteru, např. na Jarošovském předměstí. Nový ÚP klade větší důraz než původní ÚPM na rozdíl mezi plochami výrobními a průmyslovými a plochami občanského vybavení a to nejen v podmínkách využití takových ploch, ale i v jejich umístění. Občanské vybavení je situováno blíže obydleným územím, často slouží jako „izolující“ či přechodový prvek mezi výrobou a bydlením.

### *Doprava*

Jedním ze zásadních faktorů ovlivňujících rozvoj sídla je síť dopravních cest. Souběžně se zpracováváním nového ÚP byla v rámci projektu Města v rozletu pořízena Komplexní koncepce dopravní obslužnosti města Jindřichův Hradec. Zpracovatelé se v tomto dokumentu věnovali všem druhům dopravy, které jsou součástí dopravní obslužnosti správního území Jindřichova Hradce. Základní výstupy této koncepce se promítly i do nového ÚP. Zejména jde o:

- prokázanou potřebu propojení ulice Pražská s lokalitou na Palici místní komunikací
- potřeba propojení Lišného dvora se sídlištěm Hvězdárna s možností omezeného provozu motorových vozidel a dále cyklistické napojení ke katastru Dolní Pěna



- potřeba budoucí realizace východního obchvatu města (také záměr ze Zásad územního rozvoje Jihočeského kraje)
- vzhledem k nutnosti reorganizace parkovacích možností v sídle Jindřichův Hradec vznikla potřeba zřízení nových parkovacích ploch
- doplnění sítě cyklistických a pěších tras zejména na okrajích sídla, s napojením na okolní sídla i na okolní správní území a tím zajištění prostupnosti krajiny
- výhledová potřeba řešit nedostatečnou kapacitu ulice Vídeňské zejména od křižovatky u Alžběty po kruhový objezd u nemocnice. Tento bod přinesl nutnost umožnit případnou budoucí realizaci komunikace pro pěší a cyklisty v ploše rybníka Vajgar.

### Zeleň

Podstatně větší význam než v původním ÚPM je kladen zeleni, nejen ve volné krajině, ale také zeleni sídelní, izolační i zeleni zahrad. Podmínky využití ploch s rozdílným způsobem využití dovolují konkrétně určit, co je možné umisťovat ve volné krajině (zejména včelíny, seníky apod., avšak bez pobytových místností) i v sídle. Veřejná zeleň má sloužit jako klidová lokalita, s možností odpočinku pro veřejnost maximálně s možností umisťování mobiliáře či dětských hřišť menšího rozsahu. Pro hřiště, kurty a větší sportoviště jsou vymezeny plochy sportu, při jejichž vymezení byl opět brán zřetel na vliv na okolí, zejména bydlení. Nový ÚP také odlišuje možnosti využití ploch zahrad a ploch zahrádkářských kolonií, reaguje tak na konkrétní lokality a jejich podmínky.

### Územní plán Jindřichův Hradec

Kompletní dokumentace Územního plánu Jindřichův Hradec, tedy veškeré výkresy a kompletní textová část včetně odůvodnění ve formátu .pdf je zveřejněna na webových stránkách Města Jindřichův Hradec [www.jh.cz](http://www.jh.cz). v sekci „Územní plán“. Zde budou průběžně zveřejňovány novinky týkající se územního plánování v Jindřichově Hradci, případně zahájení pořizování změn apod.

## SWOT ANALÝZA - územní rozvoj

<b>silné stránky (S)</b>	<b>slabé stránky (W)</b>
jedinečnost MPR se zámek - NKP	nedostatečná nabídka pracovních míst
významné množství muzeí, galerií apod.	velké množství tzv. brownfields
celoroční pořádání kulturních akcí	nedostatek pozemků ve vlastnictví města
kvalita a harmonie životního prostředí	rozsáhlá území ohrožená erozí
velmi atraktivní a málo narušená krajina s vyváženým zastoupením krajinných i sídelních prvků	nedostatečná koncepčnost dopravní obsluhy města a napojení na přilehlé obce
kvalitní zastoupení školství včetně vysoké školy	dopravní příležitost některých komunikací zejména v centru sídla
nabídka zastavitelných ploch pro podnikatelskou činnost	narušení historického jádra města nevhodnou výstavbou
možnost realizace podnikatelských aktivit nerušícího charakteru v plochách pro bydlení	v posledních letech nepříznivý demografický vývoj
nabídka zastavitelných ploch občanského vybavení jak veřejné tak komerční sféry	
nabídka ploch a koridorů pro realizaci systému	

dopravní obslužnosti města včetně okolních sídel a zastavitelných ploch	
<b>příležitosti (O)</b>	<b>hrozby (T)</b>
významné postavení města ve struktuře osídlení Jihočeského kraje	nedostatek finančních prostředků
strategická poloha města v mezinárodních souvislostech zejména ve vztahu k Rakousku	rostoucí nezaměstnanost
význam sídla jako dopravního uzlu	nepříznivá ekonomická situace podnikatelů
významný potenciál území z hlediska cestovního ruchu	nedodržování koncepcí, regulací a ochran vyplývajících z platné územně plánovací dokumentace, územních studií apod.
nabídka využití volných prostor ve zrekonstruovaných budovách	
nabídka ploch rezerv pro bydlení i podnikatelské aktivity, které budou v případě potřeby zahrnuty do ploch návrhových	snižování finančního objemu investovaného do rekonstrukcí objektů MPR

### 3.2 Vodohospodářská infrastruktura

#### Vodovod

##### Koncepce vodovodu

Město Jindřichův Hradec má pro zásobování pitnou vodou vybudovaný vodovod pro veřejnou potřebu. Zdrojem vody je skupinový vodovod (SKV) Pleše – Jindřichův Hradec. Do vodojemu (VDJ) Pleše je dopravována voda z Vodárenské soustavy JČ a z úpravny vody (ÚV) Bukovsko. V jeho akumulaci je přiváděná voda smíchána a odtud čerpána do VDJ Děbolín. Z VDJ Děbolín je voda gravitačně dopravována do spotřebišť.

Na gravitační přívodní řad SKV Pleše jsou napojeny místní části města Jindřichův Hradec - Děbolín, Matná, Buk, dále pak zásobní řad pro sídliště Hvězdárna a pro čerpací stanici Hvězdárna odkud je pitná voda přečerpávána do VDJ Fedrpuš. Místní části Dolní Skrýchov, Radouňka a Otín (vč. sídliště Otín Jitka) jsou napojeny přímo na rozvodnou vodovodní síť (RVS) Jindřichův Hradec.

RVS místních částí Políkna a Horního Žďáru jsou napojeny na SKV Jindřichův Hradec – Hamr a podléhají režimu tlakového pásma VDJ Fedrpuš. Místní část Dolní Radouň je zásobována z místních zdrojů. Z Otína je provedeno napojení Jindřiše, Hospříze a Blažejova.

**Tab. 16: Bilance vody pro potřeby obyvatel (zaokrouhleno)**

	Počet obyvatel	Spotřeba l/os/den		Denní spotřeba m <sup>3</sup>		Průměrná spotřeba l/s	
		max.	min.	max.	min.	max.	min.
J. Hradec	23000	120	70	2760	1610	31,9	18,6
Buk	250	120	70	30	17,5	0,3	0,2
Děbolín	210	120	70	25,2	14,7	0,3	0,2
Dolní Radouň	255	120	70	30,6	17,85	0,4	0,2
Dolní Skrýchov	285	120	70	34,2	19,95	0,4	0,2
Horní Žďár	215	120	70	25,8	15,05	0,3	0,2
Matná	60	120	70	7,2	4,2	0,1	0,0
Otín	1150	120	70	138	80,5	1,6	0,9
Políkno	205	120	70	24,6	14,35	0,3	0,2
Radouňka	670	120	70	80,4	46,9	0,9	0,5
<b>Celkem</b>	<b>26300</b>			<b>3156</b>	<b>1841</b>	<b>36,5</b>	<b>21,3</b>

Zdroj: ČEVAK a.s.

**Tab. 17: Vybrané kapacitní údaje vodovodu**

Vodovodní řad	materiál	DN (mm)	délka (m)	Q ( l/s)	poznámka
VDJ Pleše – VDJ Děbolín	litina	400	10 335	141	
VDJ Děbolín – RVS J.Hradec	tvárná litina	500	4 671	238	

Zdroj: ČEVAK a.s.

**Tab. 18: Vodojemy**

OBJEKT	číslo parcely	katastrální území	akumulace	max. hladina m. n m.	min. hladina m. n m.
VDJ + ČS Pleše	128	Pleše	2 x 1600 m <sup>3</sup>	501,50	496,50
VDJ Děbolín	112	Děbolín	2 x 2100 m <sup>3</sup>	541,23	536,23

Zdroj: ČEVAK a.s.

**Rozvodná vodovodní síť Jindřichův Hradec**

Na příváděcí gravitační řad SKV Pleše – Jindřichův Hradec (VDJ Děbolín – Jindřichův Hradec, DN 500, tvárná litina), který začíná v armaturní komoře VDJ Děbolín jsou napojeny vodovodní systémy místních částí města Jindřichův Hradec Děbolín (Š2), Matná a Buk (Š3). V armaturní šachtě Š6 je na příváděcí řad napojen zásobní řad pro sídliště Hvězdárna DN 500 a ČS Hvězdárna, odkud se dočerpává voda do vodojemu Fedrpuš. Zásobní řad i ČS jsou součástí distribučního rozvodu pitné vody pro město Jindřichův Hradec. Za armaturní šachtou Š6 je provedena odbočka pro městskou část Zbuzany, pro kterou je samostatně snižován tlak v armaturní šachtě na křižovatce ulice Nová a Příčná. Příváděcí, gravitační řad SKV Pleše – Jindřichův Hradec, končí za přechodem přes řeku Nežárku v armaturní šachtě Na Staré cestě. Zde je na tento řad napojena rozvodná vodovodní síť Jindřichova Hradce.

Rozvodná vodovodní síť města Jindřichův Hradec, která je řešena jako zokruhovaná, zajišťuje rozvod vody k jednotlivým spotřebitelům v I. a II. tlakovém pásmu vodovodu:

- Z vysokého pásma je zásobeno sídliště U Nádraží, Vajgaru, část rodinných domků na Sládkově kopci.
- tlakové pásmo – nízké, kde je tlak snižován redukčními ventily osazenými v těchto armaturních šachtách:

armaturní šachta Na Staré cestě (konec příváděcího řadu)

vodojem pro nemocnici

armaturní šachta pro Zbuzany (křižovatka ulice Nová a Příčná)

armaturní šachty Bratrská, Řečička, Hvězdárna, Jitka - Otín

armaturní šachta pro Dolní Skrýchov

armaturní šachta pro část výstavby rodinných domků na Sládkově kopci

armaturní šachta pro Otín

## Objekty na rozvodné síti

Čerpací stanice Hvězdárna je součástí distribučního rozvodu pitné vody pro město Jindřichův Hradec. Je určena k dočerpání pitné vody do VDJ Fedrpuš, který slouží jako akumulace pitné vody pro zásobování SKV Jindřichův Hradec – Hamr a pro zásobování města Jindřichův Hradec je VDJ za spotřebišťem – rezervní zásobování. ČS je situována v lokalitě sídliště Hvězdárna na kótě 476,9 m n.m.

VDJ nemocnice se nachází v areálu nemocnice Jindřichův Hradec na parcele č. 793 v k.ú. Jindřichův Hradec. Jedná se o jednokomorový vodojem o akumulaci 190 m<sup>3</sup>. VDJ slouží jako akumulace pitné vody, pro zásobování celého areálu nemocnice Jindřichův Hradec a pro redukci vstupního tlaku pro zásobování staré zástavby. Nemocnice je zásobována i z dalšího přípojného místa. Trubní vystrojení je osazeno v suterénu vodojemu (max. hladina 506,50 m n.m.; min. hladina 492,30 m n.m.; kóta dna vodojemu 491,80 m n.m.).

VDJ Fedrpuš se nachází jihovýchodním směrem od města na parcelách č. 94 a 113 v k.ú. Dolní Pěna. Objemy akumulací jsou 2x1400 m<sup>3</sup> a 2x1500 m<sup>3</sup>. Celý VDJ pokrývá celodenní zásobu pitné vody pro skupinový vodovod Jindřichův Hradec – Hamr, včetně požární zásoby a případné havarijní zásobování pitnou vodou města Jindřichův Hradec.

VDJ Fedrpuš vznikl propojením dvou akumulací a to akumulace původní (2 x 1400 m<sup>3</sup>) a akumulace nové (2x 1500 m<sup>3</sup>) v jeden celek o společné maximální hladině 540,30 m n. m.

### *Rozvodné vodovodní sítě – místní části*

- Děbolín je zásoben pitnou vodou ze skupinového vodovodu Pleše – Jindřichův Hradec. Voda je za VDJ Děbolín gravitačně rozvedena k odběratelům.
- Matná je zásobována ze skupinového vodovodu Pleše – Jindřichův Hradec, voda je dopravována gravitačně přívodním řadem do čerpací stanice Matná, odtud je čerpána do rozvodného řadu a pokračuje zásobním řadem do dalších obcí.
- Místní část Buk je zásobována ze skupinového vodovodu Pleše – Jindřichův Hradec.
- Místní části Radouňka je napojena na RVS Jindřichova Hradec.
- Místní část Dolní Skrýchov je napojena na RVS Jindřichův Hradec.
- Místní část Otín je napojena na rozvodnou vodovodní síť Jindřichův Hradec. Z přívodního řadu je zásobovaná část zvaná Bobelovka a sídliště Jitka Otín.
- Místní část Horní Žďár je napojena na SKV Jindřichův Hradec – Hamr a podléhá režimu tlakového pásma VDJ Fedrpuš.
- Místní část Políkno je napojena na SKV Jindřichův Hradec – Hamr a podléhá režimu tlakového pásma VDJ Fedrpuš.
- Místní část Dolní Radouň je zásobována z lokálních zdrojů. Zdrojem pro vodovod jsou studny S1-S4. Ze studní je voda svedena do ÚV Dolní Radouň s technologií odkyselování, filtrace a desinfekce, po akumulaci 100 m<sup>3</sup> je gravitačně rozvedena k odběratelům. Doposud je vydatnost studní dostatečná a kvalita vody dobrá.

## Požární voda

Pro odběr požární vody z vodovodní sítě slouží pouze vybrané hydranty osazené na vodovodní síti a dále přírodní zdroje. Zásobování požární vodou viz. „Požární řád města“.

## Systém ochrany

### *Ochrana objektů*

Proti vstupu nepovolaných osob jsou všechny objekty vodovodního zařízení chráněny uzamykatelnými vstupy a oplocením. Ochranná pásma vodovodních řadů dle zákona 274/2001 a vyhlášky 428/2001 Sb. Ochranná pásma vodovodních řadů jsou vymezena vodorovnou vzdáleností od vnějšího líce stěny potrubí na každou stěnu a jejich dodržování je kontrolováno provozovatelem.

### *Provoz vodovodu v mimořádných podmínkách*

Při nenadálém zhoršení kvality vody je nutno provést okamžitě některá opatření v provozu vodovodu. Není možné vyloučit kontaminaci zdroje vody např. při živelných pohromách, prudkých dešťových srážkách nebo při tání sněhu. Při zjištění nezvyklé barvy vody, při cizorodém zápachu nebo neobvyklé chuti vody provozovatel zpravidla přeruší dodávku vody do sítě, informuje vlastníka a další příslušné organizace a orgány (Městský úřad Jindřichův Hradec) a zajistí náhradní zásobování pitnou vodou.

Provoz vodovodu v době epidemií zajišťuje provozovatel podle zvláštních technických i organizačních opatření, vyhlášených a nařízených provozovatelem na základě návrhu orgánu hygienické služby. O prováděných opatřeních musí být vedeny pečlivé záznamy, aby průběh protiepidemických opatření a výsledky všech nařízení mohly být pečlivě vyhodnoceny a aby mohla být přijata další potřebná opatření při případných opakovaných případech epidemie.

Provoz v krizových situacích (při haváriích) je prováděn podle přímých pokynů provozovatele, případně vlastníka vodovodu. Po zhodnocení situace provozovatel rozhodne o zvýšených odběrech vody o případných (časově omezených) snížených dodávkách vody pro obyvatelstvo, případně o způsobu náhradního zásobování dotčené oblasti.

### *Kontrola jakosti dodávané vody*

Kontrola kvality pitné vody probíhá dle schváleného Programu kontroly dodávané pitné vody (dále jen „Program“), který byl sestaven pro potřeby kontroly zdravotní nezávadnosti pitné vody v distribuční síti na základě zákona č. 258/2000 Sb. ve znění pozdějších předpisů a vyhlášky č. 252/2004 Sb., kterou se stanoví hygienické požadavky na pitnou a teplou vodu a četnost a rozsah kontroly pitné vody. Provozovatel dle tohoto programu pravidelně odebírá předepsané vzorky vody ke kontrole zdravotní nezávadnosti.

## 3.3 Kanalizace

### Popis a hydrotechnické údaje

Prakticky veškeré odpadní vody z domácností, městské vybavenosti (služeb) a z výrobní činnosti jsou spolu se srážkovými vodami gravitačně a čerpáním odváděny jednotnou (veřejnou) stokovou sítí na centrální čistírnu odpadních vod. Kanalizace je rozdělena vzhledem ke spádovým poměrům do dvou povodí

1. Kanalizační sběrač „A“ odvádí odpadní vody z průmyslové výroby areálu Jitka, sídliště Vajgar, sídliště rodinných domků Otín. Do kmenové stoky „A“ jsou přečerpávány OV ze sídliště rodinných domků Otín. Dešťové a povrchové vody jsou vypouštěny přímo do Řečičky.
2. Kanalizační sběrač „B“ odvádí OV ze zbývajících částí města a části sídliště Hvězdárna.



*Pozn.: Odpadní vody z Jiráskova předměstí a zde napojených producentů jsou odváděny přímo na centrální ČOV.*

Kanalizace je vybudovaná převážně z betonového a kameninového potrubí DN 300 – 1200, část stokové sítě je vybudovaná z PVC, oceli a litiny. Součástí kanalizace jsou i výtlačné řady přivádějící odpadní vody z čerpacích stanic (ČS Pod vrchy I a II, ČS Denisova ul., ČS Dolní Skrýchov, ČS Radouňka) na ČOV.

Ve městě je několik částí s oddílnou kanalizací. Ze sídliště rodinných domků „Pod kasárny“ je dešťová voda odvedena do rybníka Vajgar a splaškové vody jsou přečerpávány a dále odváděny na centrální ČOV. Ze sídliště Sládkův kopec, z Radouňky a z dalších menších lokalit jsou balastní a dešťové vody odvedeny přímo do řeky Nežárky.

Celková délka stokové sítě	85,8 km
Počet přípojek	3060
Hlavní kmenové stoky o světlostech ( DN)	500, 600, 800, 1000, 1200
Počet čerpacích stanic	10
Hydraulická kapacita hlavních stok:	A – $Q_{\max}$ 119 l/s
	B – $Q_{\max}$ 120 l/s

#### *Objekty na kanalizační síti*

odlehčovací komory	9 ks do Nežárky
	5 ks do Vajgaru
	7 ks do Řečičky

Poměr ředění u jednotlivých odlehčovacích komor je 1:4 Q<sub>24</sub>

#### *Údaje o produkci*

Napojeno obyvatel	20 800
Roční fakturované množství OV	1 420 tis. m <sup>3</sup>
Specifická produkce	190 l/osobu/den

### **3.4 Čistírny odpadních vod**

Centrální čistírna odpadních vod Jindřichův Hradec byla po rekonstrukci uvedena do trvalého provozu v roce 1999 (zkušební provoz od 2/1998). Část stavebních objektů pochází z původní ČOV realizované mezi lety 1966-1972. Stávající ČOV je řešena jako mechanicko – biologická s anaerobní stabilizací kalu a biologickým odstraněním fosforu. Provoz čistírny je řízen počítačem, řídicí systém je ale již zastaralý a neumožňuje efektivní ovládání technologického procesu čištění vody.

Odpadní vody přiváděné na ČOV jsou svedeny do hrubého předčištění. Prvním článkem hrubého předčištění je lapák štěrku vyklízený drapákem. Plovoucí nečistoty a shrabky jsou zachycovány na rotačním sítu s odvodňovacím zařízením. Předčištěná voda protéká rozdělovací komorou za lapákem písku, ze které odtéká do rozdělovací komory před dvěma usazovacími nádržemi anebo může být přes rozdělovací šachtu odvedena přímo do biologické

části. Na koncích usazovacích nádrží dochází k odlehčování dešťových průtoků přesahující hodnotu  $Q_{\max}$ . (300 l/ s).

Ostatní vody jsou společně s recirkulovaným kalem odváděny do anaerobních nádrží, kde dochází k biologickému odstraňování fosforu. Homogenizaci obsahu anaerobních nádrží zajišťují ponorná míchadla. Biologickou část čistírny, tvoří dvojice aktivačních nádrží, které jsou rozděleny na zóny denitrifikace, nitrifikace, regenerace kalu a dále dvě kruhové dosazovací nádrže.

Směs mechanicky vyčištěné vody a recirkulovaného kalu je přiváděna do denitrifikačních zón, do kterých je zavedena vnitřní recirkulace z nitrifikace. Aktivační směs protéká nitrifikačními zónami provzdušňovanými jemnobublinnými aeračními elementy. Směs přepadá do sběrných žlabů, odkud je odváděna do dosazovacích nádrží. Spojná šachta situována na konci aktivačních linek slouží jednak jako čerpací šachta vnitřní recirkulace a jednak jako rozdělovací pro jednotlivé dosazovací nádrže. Kal zachycený na dně nádrže je čerpán do kalového hospodářství. Do kalové jímky jsou rovněž přiváděny plovoucí nečistoty z dosazovacích nádrží. Vyčištěná voda z dosazovacích nádrží je měřena dvojicí Parshallových žlabů a následně spolu s oddělenými dešťovými vodami je odváděna do recipientu.

Kal z čistícího procesu je společně se zhuštěným přebytečným kalem čerpán do kalového hospodářství. Vlastní kalové hospodářství sestává z dvojice vyhnívacích nádrží se střední výstupní věží a strojovny kalového a plynového hospodářství a dvojice stávajících nádrží využívaných jako uskladňovací. Anaerobní stabilizace kalu probíhá při teplotě 39–40°C. Kalový plyn je akumulován v plynojemu a následně využíván pro ohřev kalu, vytápění objektů a ohřev vody a kogeneraci. Jako záloha pro likvidaci kalového plynu je instalován hořák zbytkového plynu. Vyhnílý kal je odváděn do uskladňovací nádrže, kde je odsazována kalová voda. Odvodnění kalu je prováděno na sítopásovém odvodňovacím zařízení. Odvodněný kal je odvážen smluvní firmou.

#### *Bilanční údaje*

Přítok na ČOV (v roce 2012):

Čištěné odpadní vody celkem	2 890 tis. m <sup>3</sup>
Splaškové	750 tis. m <sup>3</sup>
Průmyslové	670 tis. m <sup>3</sup>
Dešťové	1 470 tis. m <sup>3</sup>

Znečištění na nátoku

EO	55 800
BSK <sub>5</sub>	1 225 t/rok
CHSK <sub>Cr</sub>	2 145 t/rok
NL	718 t/rok
N <sub>Celk</sub>	109 t/rok
P <sub>celk</sub>	39,5 t/rok

Znečištění na odtoku

BSK <sub>5</sub>	28,5 t/rok
CHSK <sub>Cr</sub>	114,2 t/rok

NL	30,7 t/rok
N <sub>Celk</sub>	27,5 t/rok
P <sub>celk</sub>	4,1 t/rok
Produkce kalu	260 t sušiny/rok

*Kapacita ČOV a limity*

Množství :

Q <sub>24</sub>	15 000 m <sup>3</sup> /den; 625 m <sup>3</sup> /den; 173,6 l/s
Q <sub>r</sub>	5 490 000 m <sup>3</sup> /rok
Q <sub>max.</sub>	1 063 m <sup>3</sup> /hod = 295 l/s
Q <sub>dešť</sub>	3 125 m <sup>3</sup> /hod = 868,1 l/s

Znečištění

87 500 EO	
BSK <sub>5</sub>	max. 90 t/rok; prům. 20 mg /l; max. 40 mg/l
CHSK <sub>Cr</sub>	max. 405 t/rok max.130 mg/l, průměr 90 mg/l
NL	max. 100 t/rok, prům. 25 mg/l; max.50 mg/l;
P <sub>celk</sub>	max. 8,5 t/r, průměr 2,0 mg/l, max. 6 mg/l

**Tab. 19: Přehled o zdrojích požární vody**

Město	Katastrální území (místní část)	Zdroj vody	Další zdroj vody
Jindřichův Hradec	Jindřichův Hradec I	nadzemní hydrant DN 80 Balbínovo nám. 19/I	přírozená nádrž na vodu rybník Vajgar vodní tok vodní tok Nežárka
	Jindřichův Hradec II	nadzemní hydrant DN 80 U Nádraží 812/II	přírozená nádrž na vodu rybník Vajgar vodní tok vodní tok Nežárka
	Jindřichův Hradec III	nadzemní hydrant DN 80 Vajgar 679/III	přírozená nádrž na vodu rybník Vajgar vodní tok vodní tok Nežárka
	Jindřichův Hradec IV	nadzemní hydrant DN 80 Stará cesta 728/II	vodní tok Nežárka
	Jindřichův Hradec V	nadzemní hydrant DN 80 Kosmonautů 6/V	vodní tok Nežárka
	Buk	přírozená nádrž na vodu Šamalův rybník Návesní rybník	
	Děbolín	požární nádrž	přírozená nádrž na vodu rybník Návesní
	Dolní Radouň	přírozená nádrž na vodu Návesní rybník	
	Dolní Skrýchov	přírozená nádrž na vodu vodní tok Nežárka	

	Horní Žďár	přirozená nádrž na vodu vodní tok Nežárka	
	Matná	přirozená nádrž na vodu Matenský rybník	
	Otín	přirozená nádrž na vodu Návesní rybník	přirozená nádrž na vodu Otínský rybník
	Radouňka	přirozená nádrž na vodu Návesní rybník Čihák	

Zdroj: ČEVAK a.s.

### 3.5 Zásobování elektrickou energií města Jindřichův Hradec

Veškerá spotřebovaná elektrická energie na území města J. Hradec (včetně místních částí města: Buk, Děbolín, Dolní Radouň, Dolní Skrýchov, Horní Žďár, Matná, Otín, Políkno, Radouňka) je odběratelům distribuována společností E.ON Distribuce, a.s., která je současně i majitelem veškerého elektrorozvodného zařízení ve městě a místních částí.

Napájecím bodem ze soustavy 110 kV je stávající TR 110/22 kV Jindřichův Hradec. Tato transformovna je připojena 4 vedeními 110 kV do sítě 110 kV, která je napájena z přenosové soustavy 400 kV prostřednictvím transformoven 400/110 kV.

Jak přenosová soustava 400 kV, tak transformace 400/110 kV spolu se sítí 110 kV mají v místě připojení TR 110/22 kV Jindřichův Hradec dostatek přenosové kapacity, aby do roku 2020 zajistili jak stávající, tak budoucí potřebu elektřiny pro město Jindřichův Hradec v potřebné velikosti a kvalitě.

Transformovna TR 110/22 kV Jindřichův Hradec – je osazena 2 transformátory každý s výkonem 40 MVA. Je v dobrém technickém stavu a do roku 2020 není nutno uvažovat s jejím rozšířením mimo stávající areál z důvodů zvýšení její přenosové kapacity.

Vedení 22 kV – v současné době slouží pro napájení města Jindřichův Hradce 7 napájecích (kmenových) vedení 22 kV vyvedených z TR 110/22 kV J. Hradec. Vedení jsou tvořena jak kabely 22 kV, tak venkovními vedeními z různých let podle toho, jak byla postupně budována síť 22 kV. Dožitá vedení se postupně obnovují a vedení nová jsou budována podle potřeby. V poslední době však při obnově stávajících nebo výstavbě nových vedení je z důvodu zdoluhavého projednávání trasy vedení s majiteli pozemků (včetně jejich finančních požadavků) zdoluhavá, což neumožňuje rychle reagovat na požadavky zákazníků v těch případech, kdy jejich požadavky je nutno řešit výstavbou nových vedení 22 kV a NN. Lze konstatovat, že stávající síť 22 kV v Jindřichově Hradci svými přenosovými schopnostmi postačuje pro připojování nových odběratelů a je schopna zajistit spolehlivé zásobování města do roku 2020. Nová vedení 22 kV, jak venkovní tak i kabelové, bude budováno jen pro připojení nových TS 22/0,4 kV. Místní části města jsou zásobovány z vedení 22 kV, které slouží pro zásobování venkovských oblastí okresu Jindřichův Hradec a vedou v jejich blízkosti a rovněž tato vedení mají dostatečnou přenosovou kapacitu pro zajištění připojování nových odběratelů v místních částech města Jindřichův Hradec.

Trafo stanice 22/0,4 kV – distribuce na napěťové hladině 0,4 kV je zajišťována sítí transformačních stanic 22/0,4 kV distribučních (zajišťují prostřednictvím připojené sítě NN distribuci elektřiny pro odběratele, kteří jsou připojeni k síti NN) a velkoodběratelských (slouží pro připojení jednoho odběratele). Výstavba nových trafostanic a způsobu jejich připojení k síti 22 kV závisí na velikosti požadovaného rezervovaného příkonu a požadavků na jeho zabezpečení.

Vedení NN - slouží pro distribuční rozvod elektřiny na napětíové hladině NN. Tato vedení jsou postupně podle jejich stáří, mechanického stavu a přenosových schopností postupně rekonstruována. Nová a rekonstruovaná vedení NN jsou budována kabely NN.

Rozptýlené zdroje elektřiny – na území města a v jeho místních částech jsou v provozu zdroje elektřiny s výkonem v rozmezí několika kilowat až po zdroje s výkonem několika megawatt. Většina těchto zdrojů jsou fotovoltaické elektrárny, nichž největší jsou FVE v Otíně 3MWa v katastru Jindřichova Hradce na Jiráskově předměstí FVE s výkonem 2,9 MW. Dalším významným zdrojem je teplárna v Otíně s výkonem 5,5 MW. Kogeneračním zdrojem ve městě je pak v nemocnici Jindřichův Hradec umístěný zdroj s rezervovaným výkonem 532 kW. V současné době nejsou žádné informace o výstavbě jakéhokoliv významnějšího zdroje elektřiny na území města Jindřichův Hradec.

### 3.6 Zásobování města Jindřichův Hradec zemním plynem

Vlastníkem a provozovatelem plynárenské distribuční soustavy na území Jindřichohradecka je od roku 2007 společnost E.ON Distribuce, a.s., která na sledovaném území provozuje plynárenské zařízení na tlakových úrovních VTL, STL a NTL.

#### VTL plynovodní síť

Od roku 2003 beze změny. VTL plynovodní síť je na území Jindřichohradecka kapacitně dostačující a umožňuje napojit potenciální odběratele s dostatečnou rezervou. E.ON Distribuce, a.s. v nejbližší době nepočítá s větším zásahem do VTL plynovodní sítě, v rámci plánované obnovy dojde pouze k nahrazení dožitých trasových uzávěrů v lokalitě Park a Sládkův kopec.

#### STL plynovodní síť

Na území Jindřichova Hradce nedošlo od roku 2003 k zásadním změnám v rozsahu plynovodní sítě. V roce 2005 byla nahrazena stávající NTL plynovodní síť v sídlišti Vajgar sítí STL a zároveň došlo ke zrušení STL RS Vajgar I. a II. Snahou distributora je postupné sjednocování tlakové úrovně plynovodní sítě na celém území Jindřichova Hradce, tzn. nahrazení dožité ocelové NTL plynovodní sítě sítí STL. Všechny místní části města Jindřichův Hradec jsou provozovány na STL plynovodní síti při tlaku 100kPa.

Tab. 20: Přehled VTL regulačních stanic

Název	Jmenovitý výkon
VTL RS Hvězdárna	5000 m <sup>3</sup> /hod
VTL RS Jednota	1200 m <sup>3</sup> /hod
VTL RS Obalovna	2000 m <sup>3</sup> /hod
VTL RS Otín 1	5000 m <sup>3</sup> /hod
VTL RS Otín 2	1200 m <sup>3</sup> /hod
VTL RS Park	5000 m <sup>3</sup> /hod
VTL RS Dolní Skrýchov	1200 m <sup>3</sup> /hod
VTL RS Děbolín	200 m <sup>3</sup> /hod
VTL RS Dolní Pěna	1200 m <sup>3</sup> /hod

Zdroj: E.ON Distribuce, a.s.



**NTL plynovodní síť**

NTL plynovodní síť je v současné době provozována pouze v lokalitách s větší hustotou osídlení, tzn. sídliště s panelovou zástavbou a sídliště rodinných domů (Hvězdárna, Pod Kasárny). V provozu je pouze jedna STL RS, která zásobuje sídliště Pod Kasárny. Sídlíště Hvězdárna a historické centrum města je napájeno z VTL RS Hvězdárna, která má regulaci na dvou stupních. Ostatní lokality (sídlíště RD) jsou na NTL plynovodní síť napojeny pomocí síťových regulátorů plynu, jedná se o ul. Pod Hradem, sídl. Řečička a sídliště řadových RD Otín.

**Tab. 21: Přehled STL regulačních stanic**

Název	Jmenovitý výkon
STL RS U obchodu	1000 m <sup>3</sup> /hod

Zdroj: E.ON Distribuce, a.s.

**3.7 Zásobování teplem**

Systém centrálního zásobování teplem města Jindřichův Hradec se vyvíjel postupně. Primární rozvody jsou v celém rozsahu horkovodní. Soustava CZT s jednotlivými tepelnými zdroji a rozvody je v majetku a.s. Teplopol Jindřichův Hradec, který je akciovou společností vlastněnou výhradně městy a obcemi z území bývalého okresu Jindřichův Hradec. Město Jindřichův Hradec má v této společnosti podíl 34,07%. Elektrická energie se vyrábí v kogeneračních jednotkách (KVET = kombinovaná výroba elektřiny a tepla) a to pouze ve městě Jindřichův Hradec. Jedná se o centrální zásobování teplem, které přináší celou řadu výhod, vedle pohody a komfortu v bytě, je to snížení zátěže životního prostředí, vyšší bezpečnost dodávek tepelné energie (zastoupení jinými zdroji) a rovněž provozní bezpečnost zdrojů (umístění v samostatných objektech mimo obytné budovy, v místě spotřeby neexistuje riziko požáru, výbuchu, otravy, apod.).

Palivem na zdrojích je zemní plyn a dále se teplo nakupuje od výrobců, kteří zajišťují výrobu na obnovitelných zdrojích buď vlastních nebo pronajímaných.

Výroba a rozvod tepelné energie jsou prováděny v souladu s předepsanými zákony a vyhláškami, ve kterých jsou stanovena pravidla pro vytápění a pravidla pro dodávku teplé vody. Otopné období začíná 1. září a končí 31. května následujícího roku s pravidly v přechodných obdobích, které jsou stanoveny vyhláškou č. 194/2007Sb v platném znění. V průběhu otopného období jsou objekty vytápěny nejméně v době od 6.00 do 22.00 hod.

**Analýza stávajícího stavu CZT**

Soustavu CZT na území obce tvoří jednotlivé tepelné zdroje, primární a sekundární rozvody, které jsou v majetku výrobce a distributora tepelné energie pro vytápění a ohřev TV-společnosti Teplopol a.s., se sídlem Vajgar 585/III., Jindřichův Hradec.

Společnost byla založena dne 1.1.1998 a jejími akcionáři jsou města, obce z území bývalého okresu Jindřichův Hradec. Město Jindřichův Hradec je významným akcionářem společnosti s podílem 34,07 % na základním kapitálu. Investice, opravy, rekonstrukce tepelných zdrojů, rozvodů provádí a financuje společnost v rámci své činnosti.

**Soustava CZT sídliště „Vajgar“ a „Hvězdárna“**

Sídliště „Vajgar a Hvězdárna“ jsou zásobována tepelnou energií z kotelny KO1 na spalování zemního plynu a především je tepelná energie společností nakupována od Energetického centra s.r.o., Otín 3, Jindřichův Hradec. Elektrická energie je vyráběna v kogeneračních jednotkách, umístěných ve výrobnách elektrické energie v kotelně KO1 a v aquaparku. Vyrobená elektrická energie je dodávána do distribuční sítě společnosti E.ON Distribuce. Palivem pro kogenerační jednotku je zemní plyn.

Pro nákup tepelné energie od Energetického centra s.r.o. byl zřízen horkovodní přivaděč; nakupovaná a vyrobená tepelná energie je pro smluvní odběratele sídliště rozváděna primární a sekundární sítí rozvodů, které jsou po celé délce v dobrém technickém stavu. Na sídlišti jsou vybudovány příslušné výměňkové stanice. Dodávky tepelné energie po sídlišti jsou decentralizované.

Z kotelny na sídlišti „Vajgar“ a horkovodního přivaděče na Otíně je tepelná energie rozváděna na sídliště „Hvězdárna“ horkovodem, jehož podstatná část je nadzemní. I na tomto sídlišti se jedná o decentralizovaný způsob dodávek tepla pro vytápění a ohřev TV směrem k odběratelům.

Z celkového pohledu tato horkovodní soustava CZT společnosti Teplospol a.s. zásobuje celkem 8 výměňkových stanic, které jsou po sídlištích rozmístěny v místech spotřeby. Sekundární rozvod je dvoutrubkový s předávacími stanicemi v jednotlivých domech.

Stav soustavy CZT, která byla v roce 2004 rekonstruována v rámci akce „Čisté vytápění města Jindřichův Hradec“ v souvislosti se spalováním zemního plynu v tepelných zdrojích je na velmi dobré technické úrovni a nevytváří nutnost k zásadním změnám mimo drobných investičních akcí.

**Tab.22: Základní charakteristické údaje soustavy CZT „Vajgar“ a „Hvězdárna“**

Tepelné zdroje	Plynová kotelna KO1 a KGJ1, KGJ2 a KGJ3
Spotřeba paliva v roce 2014	349 000 m <sup>3</sup> (11,9 TJ)
Nákup tepelné energie od EC s.r.o., Otín	85,5 TJ
Množství tepla na prahu zdroje	96 TJ
Množství prodaného tepla odběratelům	76,5 TJ
Druh odběratelů	BD na sídlištích Vajgar, Hvězdárna, ZŠ, MŠ a objekty obchodu a služeb
Celková účinnost soustavy	79,7%

Zdroj: E.ON Distribuce, a.s.

**Soustava CZT sídliště „U Nádraží“**

U areálu nynější Kasalovy pily je vybudován teplovod z této kotelny na spalování biomasy do sídliště „U Nádraží“ a na sídlišti je dále vybudována plynová kotelna KO2, která celé sídliště zásobuje tepelnou energií pro vytápění a ohřev TV. Biomasová kotelna KO3 byla společností vybudována za podpory dotačních prostředků ze Státního fondu životního prostředí a zároveň i financována ze zdrojů společnosti Teplospol a.s. Tzv. investiční udržitelnost projektu byla na období 5- ti let a již skončila. S ohledem na problémy s nedostatečnou palivovou základnou (dřevní štěpkou) společnost Teplospol a.s. kotelnu KO3 u Kasalovy Pily pronajala společnosti KOMTERM a.s., Praha. Od nájemce Teplospol a.s. nakupuje převážnou část

tepelné energie, kterou pak rozvádí příslušným smluvním odběratelům. Vlastní plynová kotelná KO2 slouží společnosti jako záložní zdroj.

Sekundární rozvod, který byl původně ve čtyřtrubkovém provedení byl rekonstruován na dvoutrubkový s předávacími stanicemi v jednotlivých domech. Na tomto sídlišti stejně jako v předchozích částech na území obce J. Hradec je zavedena decentralizace. Na základě zhodnocení současného technického stavu co do zdrojů a rozvodů, lze zavedený systém považovat za vyhovující.

**Tab.23: Základní charakteristické údaje soustavy CZT sídliště „U Nádraží“**

Tepelné zdroje	Plynová kotelná PK2 a kotelná KO3 na biomasu
Spotřeba paliva v roce 2014	9 100 m <sup>3</sup> (0,3 TJ)
Nákup tepelné energie od Komterm	27,1 TJ
Množství tepla na prahu zdroje	24,3 TJ
Množství prodaného tepla odběratelům	19,4 TJ
Druh odběratelů	BD na sídlištích U Nádraží
Celková účinnost soustavy	79,8%

Zdroj: E.ON Distribuce, a.s.

### 3.8 Telekomunikační a informační infrastruktura na území města Jindřichův Hradec

Telefónica Czech Republic je předním integrovaným telekomunikačním operátorem na českém trhu. V současnosti provozuje téměř sedm miliónů mobilních a pevných linek, což z ní činí jednoho z vedoucích poskytovatelů plně konvergentních služeb na světě.

Nabízí nejucelenější nabídku hlasových a datových služeb v České republice. Mimořádnou pozornost věnuje využití růstového potenciálu především v datové a internetové oblasti. Společnost provozuje nejrozsáhlejší pevnou a mobilní síť včetně sítě 3. generace – datovou síť CDMA a síť UMTS, která umožňuje přenos dat, hlasu, obrazu a videa. Telefónica Czech Republic je také předním poskytovatelem ICT služeb v zemi.

V rámci mezinárodní skupiny Telefónica patří Telefónica Czech Republic ke skupině Telefónica Europe.

Na území města Jindřichův Hradec jsou dostupné všechny typy služeb poskytovaných společností Telefonica Czech Republic, a.s.

Typy poskytovaných služeb:

Pevná síť – PSTN, ISDN, ADSL, VDSL, O2TV, pevné okruhy, další datové služby

Mobilní síť – GSM, CDMA, UMTS

Podrobnosti jsou na [www.O2.cz](http://www.O2.cz)

Mapa pokrytí [http://www.o2.cz/osobni/199436-mapa\\_pokryti\\_a\\_prodejen/](http://www.o2.cz/osobni/199436-mapa_pokryti_a_prodejen/) viz. Přílohy

### 3.9 Ostatní

#### Veřejné osvětlení

Osvětlení měst a obcí je základní placená služba města, kterou město zabezpečuje občanům. Veřejné osvětlení musí splňovat základní požadavky na kvalitu osvětlení dle norem pro silniční komunikace, pěší zóny, veřejná prostranství a navíc zdůraznit charakter města osvětlením historických památek. Z hlediska města a jeho dalšího rozvoje představuje osvětlení důležitou položku rozpočtu, která významně přispívá k propagaci města. Kvalitní osvětlení tvoří vhodný doplněk k celkovému obrazu města.

#### Řízení osvětlovací soustavy

Osvětlovací soustava města Jindřichův Hradec je obhospodařována firmou Služby města Jindřichův Hradec s.r.o. Základní údaje o soustavě jsou uvedeny v následujícím přehledu.

**Tab.24: Informace o osvětlovací soustavě**

Počet osvětlovacích bodů	2250
Průměrný příkon jednoho bodu	110W
Platby za elektřinu (rok 2014)	5 260 000,- Kč
Náklady na opravy a údržbu (rok 2014)	2 390 000,- Kč
Průměrný roční náklad na provoz jednoho osvětlovacího bodu	3 400,- Kč

Zdroj: Služby města s.r.o.

Soustava má 53 jednotlivých na sobě nezávislých obvodů, které jsou zapínány soumrakovými spínači. Zdrojem elektrické energie pro síť veřejného osvětlení je rozvodná síť 3x400/230 V, 50 Hz. Jednotlivé větve samostatných okruhů jsou rozfázovány a ve vybraných lokalitách s dostatečnou intenzitou osvětlení jsou v rozvaděčích namontovány spínací hodiny, které jsou nastaveny, že v období od 23.00 hod do 3.00 hod je vypínána část svítidel. Světelné zdroje jsou v převážné většině vysokotlakové sodíkové výbojky s výkonem od 70 do 250 W, výrobky firmy Philips. Průměrná hodnota výkonu v roce 2014 byla 110 W/světelný bod. Stávající svítidla se udržují v řádném technickém stavu. Provádí se nátěry stožárů, čištění a výměny svítidel, údržba svorkovnic a výměny patic. Předpokládá se, že rekonstrukce veřejného osvětlení bude probíhat vždy současně při rekonstrukcích ostatních sítí. Staré stožáry jsou nahrazovány novými bezpaticovými žárově zinkovanými stožáry, které jsou umístovány, dle možnosti, mimo chodníky nebo při okrajích, aby nebránily plynulé letní i zimní strojové údržbě.

## SWOT ANALÝZA - technická infrastruktura

<b>silné stránky (S)</b>	<b>slabé stránky (W)</b>
existující rozsah elektro energetické a plynárenské sítě zajišťující dostatečné potřeby výrobní i nevýrobní sféry	velká závislost na vnějších zdrojích energie
velký rozsah plynofikace města a místních částí Dolní Skrýchov a Radouňka	omezené využití obnovitelných a netradičních zdrojů energie
rozsáhlá soustava centralizovaného zásobování teplem	chybějící plynofikace v místních částech Buk, Dolní Radouň, Matná a Políkno, nedokončená v Horním Žďáru a Otíně
výskyt biomasy (dřevní hmoty, slámy) v okolí města	u některých objektů a zařízení v majetku města zůstává vysoká energetická spotřeba
modernizovaná soustava veřejného osvětlení	návrat části vlastníků objektů individuálního bydlení k vytápění pevnými palivy z důvodu zvýšení cen zemního plynu a elektrické energie
podpora energeticky úsporných opatření v objektech individuální výstavby v rámci programu MŽP	velký podíl vzdušného vedení elektrické energie v místních částech
u většiny objektů a zařízení v majetku města vyřešena energetická spotřeba	
<b>příležitosti (O)</b>	<b>hrozby (T)</b>
možnost dokončení plynofikace v místních částech	rozpad soustavy CZT s negativním vlivem na životní prostředí a zejména čistotu ovzduší
možnost zvýšení podílu obnovitelných a netradičních zdrojů energie na palivo energetické bilanci města	nedostatek finančních prostředků ze státního, resp. krajského rozpočtu a státních fondů, obecně nedostatečný stav veřejných financí projevující se v nedokonalém stavu technické infrastruktury
dokončení energeticky úsporných opatření na objektech majetku města	
možnost kabelizace rozvodů elektrické energie v místních částech	riziko omezení dodávek pitné vody a čištění odpadní vody při výpadku elektrické energie na dobu delší než 12 – 24 hodin
změna v legislativě umožňuje širší možnosti technické infrastruktury	
změna v legislativě umožňuje použít nástroj věcného břemene (nemusí docházet k odprodeji, vyvlastnění apod.)	



## 4 DOPRAVNÍ INFRASTRUKTURA

### 4.1 Analýza silniční dopravy

Z hlediska širších vztahů je dnes Jindřichův Hradec napojen na komunikační síť dvěma silnicemi I. třídy a dvěma silnicemi II. třídy. Vazbu na okrajové městské části a blízké okolí umožňuje 6 silnic III. třídy. Městskou komunikační síť tvoří především místní a účelové komunikace, uvnitř městského obchvatu nejsou vedeny žádné silnice (kromě silnic III/1487 a III/14811 na Nežáreckém předměstí).

#### Silnice I. třídy

Silnice I/34 zajišťuje v jihozápadním směru přímou vazbu na krajské město České Budějovice a jižní Čechy. V severovýchodním směru je přímou vazbou na Pelhřimov, D1, Havlíčkův Brod, Svitavy, I/35, východní Čechy a severní Moravu. Silnice prochází jižně a východně od Jindřichova Hradce v tangenciální poloze jako obchvatová komunikace. V severní části peážuje (je v souběhu) po přečíslování v roce 1998 se silnicí I/23 a radiálně protíná průmyslovou část města. Napojení silnice na městskou komunikační síť má značně nejednotný charakter. Jižní tangenta je napojena ve svém středu mimoúrovňovou křižovatkou, okraje tangenty jsou v podobě neřízených úrovnových křižovatek. Východní tangenta má prostřídáno napojení dvěma okružními křižovatkami a dvěma neřízenými úrovnovými křižovatkami.

Silnice I/23 umožňuje západním směrem přímé napojení na severojižní koridor silnice I/3 a budovanou D3, nepřímou umožňuje vazbu na Tábor, Prahu, Plzeň a západní Čechy. Východním směrem je přímou vazbou na Telč, Třebíč, Brno, severní i jižní Moravu a nepřímou vazbou na Jihlavu a Moravské Budějovice. Silnice prochází v poloze severní tangenty, kde však protíná Pražské předměstí a odděluje nádraží a severní průmyslovou část města od obydlených částí města. Z okružní křižovatky silnice I/23 vedla do roku 1998 historickou stopu přes Kunžak, nyní peážuje s I/34 a pokračuje radiálně severovýchodním směrem. Napojení silnice na městskou komunikační síť je sledem neřízeným úrovnových křižovatek.

#### Silnice II. třídy

Silnice II/128 napojuje Jindřichův Hradec jihovýchodním směrem na Rakousko přes hraniční přechod v Nové Bystřici (kde navazuje na rakouskou spolkovou silnici B5) a umožňuje kvalitní dostupnost obcí z příhraničí v okolí Nové Bystřice a nepřímou ze Slavonic. Historická trasa silnice protíná Jindřichův Hradec diametrálně, nyní je však městský úsek zařazen do místních komunikací. Silnice II/128 je rozdělena na dvě části, severním směrem umožňuje kvalitní dostupnost obcí z okolí Deštné.

Silnice II/164 vznikla v roce 1998 přečíslováním silnice I/23 a je dodnes alternativní trasou na Telč a umožňuje dostupnost obcí východním směrem v okolí Kunžaku a také Dačicka. Silnice se napojuje v jihovýchodním okraji na obchvat I/34.

#### Silnice III. třídy

Silnice III/1487 spojuje především území souvislé zástavby s městským částmi Buk a Matná včetně okolních obcí západním směrem. Silnice vede Jemčinskou ulicí a je zaústěna do Nežáreckého předměstí na místní komunikace.

Silnice III/14811 v historické stopě linecké silnice napojuje území souvislé zástavby s městskou částí Políkno včetně okolních obcí jihozápadním směrem. Silnice je zaústěna Nežáreckou ulicí do Nežáreckého předměstí na místní komunikace.

Silnice III/02312 napojuje území souvislé zástavby s městskou částí Otín. Silnice tvoří na jihovýchodním okraji města přeponu k silnicím II/164 a I/34.

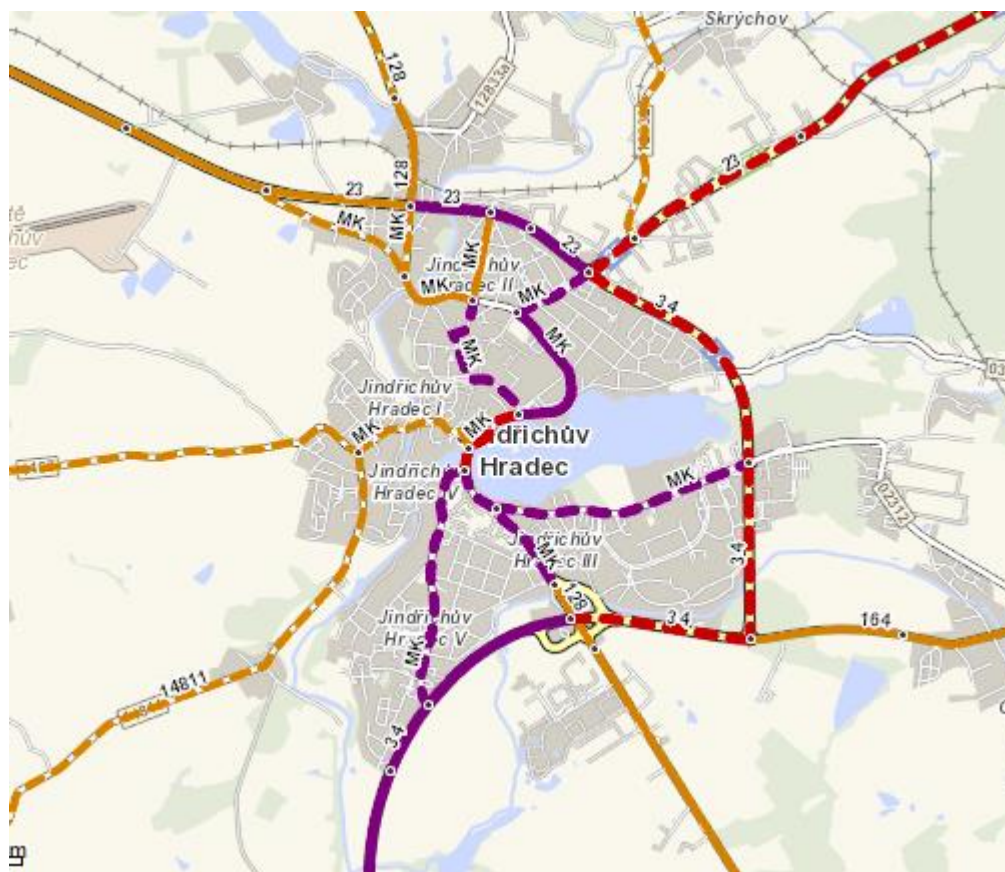
Silnice III/0344 napojuje území souvislé zástavby s obcí Jindřiš východním směrem. Silnice je zaústěna na obchvat I/34 a Denisovu ulici.

Silnice III/12832 především území souvislé zástavby s městskými částmi Dolní Radouň a Horní Skrýchov a současně umožňuje napojení z obcí dále severním směrem. Silnice je zaústěna na I/23 na Jarošovské.

Silnice III/12833a napojuje území souvislé zástavby s městskou částí Radouňka.

Na základě směrového dopravního průzkumu, který proběhl 21. 3. 2014 bylo zjištěno, že nejsilněji jsou zatíženy vstupy po silnici I/23 od Jarošova nad Nežárkou 10 tis. voz/den a po silnici I/34 od Třeboně 7,5 tis. voz/den. Nižší zatížení přibližně 5 tis. voz/den je současně na vstupech po silnici I/23 od Kardašovy Řečice, II/128 od Nové Bystřice a II/164 od Kunžaku. Nízké zatížení 2 tis. voz/den bylo zjištěno na vstupu po silnici II/128 od Deštné.

**Obr. 5: Intenzita dopravy v Jindřichově Hradci (rok 2010)**



Zdroj: Sčítání dopravy 2010, <http://scitani2010.rsd.cz/pages/map/>

Tranzitní doprava (začátek i konec cesty je mimo území Jindřichova Hradce) celkem činí 4 tis. voz/den. Nejsilnější tranzitní vztahy jsou jednoznačně na relaci I/34 od Třeboně – I/23 od Jarošova nad Nežárkou více jak 1600 voz/den. Významné vztahy jsou průjezdy po silnici I/23 cca 600 voz/den, na relaci I/34 – II/164 cca 500 voz/den a na relaci I/23 – II/164 cca 300 voz/den. Ze zbývajících vztahů patří k významnějším I/23 od Jarošova nad Nežárkou – II/128 od Nové Bystřice cca 200 voz/den a I/34 od Třeboně - II/128 od Nové Bystřice také cca 200 voz/den. Relace I/23 od Kardašovy Řečice – II/128 od Nové Bystřice a II/164 od Kunžaku -

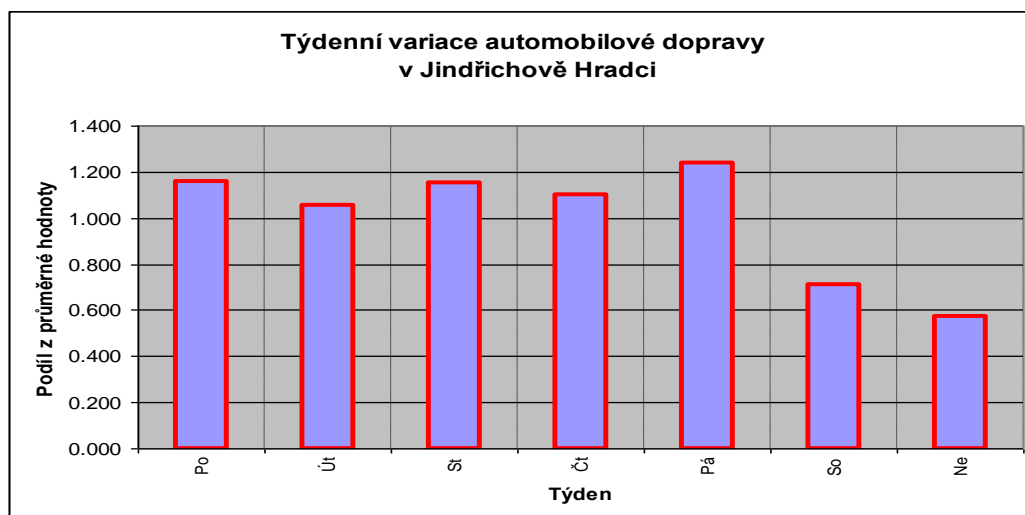
II/128 od Nové Bystřice představují již pouze cca 100 voz/den a zbývající relace nedosahují ani 100 cest/den.

Tranzitní dopravu tvoří z 85 % osobní vozidla a dodávky. Zbývající podíl připadá na nákladní vozidla a autobusy (vozidla nad 3,5 t), kterých za den projede více než 600. Těžkých nákladních souprav projede denně více jak 300 a činí 8% z celkového počtu tranzitujících vozidel.

Vnější doprava (cesta začínající v Jindřichově Hradci s cílem mimo území města a opačně) tvoří na kordonu města přibližně  $\frac{3}{4}$  cest. Podíl jednotlivých vjezdů na vnější dopravě odpovídá přibližně podílům dle celkového zatížení.

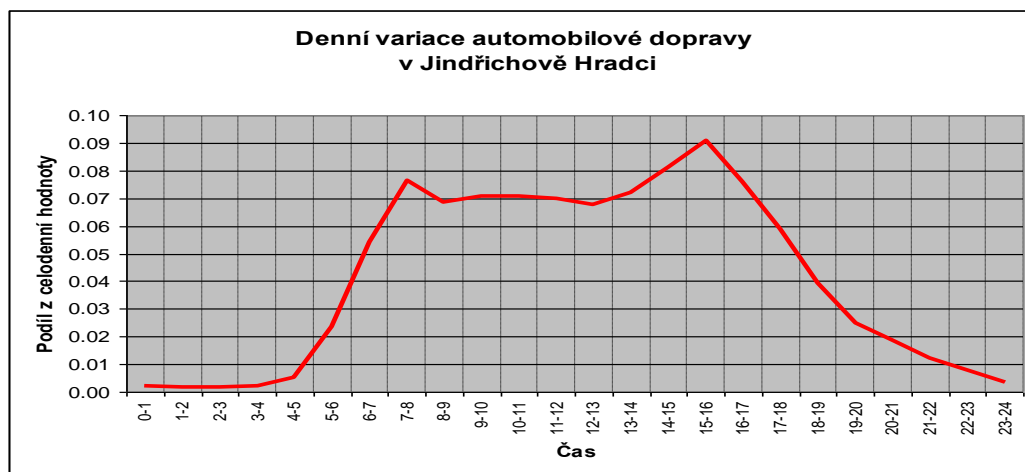
Významnými zdroji dopravy jsou obchodní zařízení, jejichž většina je koncentrována při Jáchymově ulici. Tento zdroj dopravy byl zahrnut do směrového dopravního průzkumu, z něhož vyplývá, že  $\frac{1}{4}$  cest do/z nákupního centra má vnější charakter a  $\frac{3}{4}$  jsou cesty v rámci Jindřichova Hradce. Vnější cesty směřují nejvíce na I/23 od Jarošova nad Nežárkou (25%) a na II/164 od Kunžaku (20%). Přibližně 15% cest směřuje na II/128 od Deštné, I/34 od Třeboně a I/23 od Kardašovy Řečice. Nejméně vozidla směřují na II/128 od Nové Bystřice (8%).

Graf 5:



Zdroj: Zpracování komplexní koncepce dopravní obslužnosti města Jindřichův Hradec

Graf 7:



Zdroj: Zpracování komplexní koncepce dopravní obslužnosti města Jindřichův Hradec

Denní variace automobilové dopravy má slabší dopolední špičku a výraznou odpolední špičku. Dopolední špička je mezi 7-8 hodinou s podílem 7,6% z celodenních intenzit dopravy. Odpolední špička v čase 15-16 hodin je relativně vysoká s podílem 9,1% z celodenních intenzit dopravy s následným velmi strmým poklesem. Vysoké dopravní zatížení komunikační sítě (nad 6,5%) trvá v období 7-17 hodin. Ve zbývajícím čase je intenzita automobilové dopravy nízká. Od 22-5 hodin je zatížení sítě minimální.

### **Místní sběrné komunikace**

Z místních komunikací lze zařadit do skupiny sběrných komunikací následující úseky:

Pražská v úseku I/23 – Miřiovského

9. května v úseku I/23 - Pražská

Miřiovského

Claudiusova

Nábřeží Ladislava Stehny

Jarošovská v úseku Claudiusova – Rezkova

Vídeňská v úseku nábř. L. Stehny – I/34

Václavská v úseku I/34 – Vídeňská

Jáchymova v úseku Vídeňská – I/34

### **Údržba a opravy místních komunikací**

Místní komunikace (MK) – chodníky, vozovky

Údržba MK – zimní údržba, letní údržba

#### **Zimní údržba**

Probíhá v období od 1.11. do 31.3., 1. strojní údržba (sypače, pluhy) – 4 vozidla na vozovky, 6 vozidel na chodníky, 2. ruční údržba – 6 lidí, 3 vozidla, 3. smluvní dodavatelé: MČ + vybrané chodníky na RÚ ve městě

#### **Letní údržba**

Zametání MK – strojní (3x chodníkový zametač, 2x zametací vůz na vozovky, ruční úklid nepřístupných míst , rozdělní: 1. Blokované (jarní úklid po zimním období) probíhá dle harmonogramu od dubna do června (nutné dopravní značení), 2. Pravidelné probíhá celý rok mimo zimní období

Drobné opravy – odstranění komunikačních závad (technologie zvolená dle rozsahu závady a povrchu komunikace.

Dopravní značení: 1. obnova a opravy svislého (celoročně) a vodorovného značení (především v jarních měsících), rozsah dle stavu značení, 2. Osazení a nástřik nového DZ dle stanovení odboru dopravy MěÚ Jindřichův Hradec

### **Opravy MK**

- plánované opravy většího rozsahu chodníků a vozovek

Výtluky ve vozovkách – technologie: vyfrézování výtluky s následným zabalením živičnou směsí a zalitím a předrcením spár

Závady na chodnících - technologie dle povrchu v místě

**Tab.25: Financování oprav a údržby MK**

	2012	2013	2014 (výhled)
Opravy MK (vozovky)	5 mil	5 mil	5 mil
Opravy chodníků	1,3 mil	1,3 mil	1,3 mil
Opravní značení	0,9 mil	0,9 mil	0,9 mil
Údržba MK letní	12,45 mil	12,65 mil	15,75 mil
Údržba MK zimní	8,3 mil	8,1 mil	5 mil
Udržované vozovky (km)	52	52	52
Udržované chodníky (km)	86	86	86

Zdroj: Zpracování komplexní koncepce dopravní obslužnosti města Jindřichův Hradec

## SWOT ANALÝZA - dopravní infrastruktura - silniční doprava

<b>silné stránky (S)</b>	<b>slabé stránky (W)</b>
kvalitní vstřícná infrastruktura	úzké komunikace v historické zástavbě
rychlé přemístění po městě	problémové parkování
tranzitní doprava z větší části odvedena mimo město	Nežárecké předměstí nemá plnohodnotné napojení se zbytkem města
	Vajgar narušuje prostupnost komunikační sítě
	okružní křižovatky na obchvatu zvyšují zpoždění na průjezdu
	málo zklidňujících prvků
<b>příležitosti (O)</b>	<b>hrozby (T)</b>
realizace nových propojení	neřešení dopravy v klidu
realizace přeložky I/34	nevhodné omezení průjezdu městem
obchvat Děbolína a Horního Žďáru	nevhodné řešení propojení Nežáreckého předměstí se zbytkem města
bezpečné rozdělení prostoru pozemních komunikací pro ekologicky šetrné druhy dopravy	

### 4.2 Analýza železniční dopravy

Územím města Jindřichova Hradce prochází dnes tyto tři železniční tratě. Jedná se o celostátní trať č. 225, Havlíčkův Brod – Veselí nad Lužnicí, kterou provozují České dráhy. Dále jsou na území města dvě úzkorozchodné regionální tratě č. 228 - Jindřichův Hradec – Obrataň a č. 229 - Jindřichův Hradec – Nová Bystřice. Vlakové nádraží bezprostředně sousedí



s autobusovým nádražím, přestupní vazba je ztížena nutností obcházet nádraží JHMD, rovněž neexistuje společné informační a odbavovací centrum pro cestující.

Železniční doprava je provozována dvěma dopravci na dvojí infrastruktuře, SŽDC a JHMD. Doprava na obou železnicích není vzájemně integrována, neexistuje ani integrace na autobusovou dopravu, Jihočeský kraj projekt integrace v současné době nepřipravuje.

Trat' č.225 Havlíčkův Brod - Veselí nad Lužnicí (v jízdním řádu pro cestující označená číslem 225).

Dominantním směrem z/do Jindřichova Hradce je směr Veselí n. Lužnicí. Zajímavý je fakt, že v průběhu dne přijíždí z Veselí n. Lužnicí do Jindřichova Hradce celkem 175 osob/den. Naproti tomu z Jindřichova Hradce do Veselí n. Lužnicí je na nástupu do osobních vlaků pouze 30 osob/den. Tento rozdíl si vysvětlujeme tím a částečně to bylo i potvrzeno na pracovních jednání, že lidé se z Jindřichova Hradce vrací autobusem nebo se např. s někým z práce, školy apod. svezou automobilem.

Z dat je patrné, že lidé dávají přednost rychlíkovým spojům před osobními. Ve směru z/do Havlíčkova Brodu nastupuje a vystupuje z rychlíku 100 cest./den. Celková obsazenost tratě 225 z Jindřichova Hradce ve směru na Havlíčkův Brod je 530 cest./den v opačném směru (Havl. Brod – Jindřichův Hradec) je obsazenost 618 cest./den.

Obsazenost tratě ve směru z Jindřichova Hradce ve směru do Veselí nad Lužnicí je 688 cest./den v opačném směru (z Veselí nad Lužnicí do Jindřichova Hradce 737 cest. /den.

U osobních vlaků je počet nastupujících/vystupujících cestujících velmi nízký jedná se v řádu o 1-5 cestujících na zastávku, výjimku pak tvoří větší sídelní útvary.

Na tratích JHMD je obsazenost vlaků silně závislá na ročním období a turistické sezóně, v červnu v roce 2011 byla obsazenost na trati 228 z Jindřichova Hradce 376 cest./den, na trati 229 z Jindřichova Hradce 297 cest./den.

Pro zjištění dělby přepravní práce mezi železniční a silniční dopravu jsou uvedeny jednosměrné počty cílových cest dojíždějících cestujících. Autobusy dojíždí do města 915 osob denně, vlakem v letní sezóně 856 cestujících denně. Železnice přepraví do města cca 50 % osob, cestujících hromadnou dopravou v zimních měsících klesá tento počet ke 40 %.

**Tab. 25: Průměrné denní dojíždění**

VLD (ČSAD)

směr		cestující/den
1	Kardašova Řečice, I/34	94
2	Deštné, II/128	76
3	Jarošov, I/23	148
4	Kunžak, II/164	146
5	Nová Bystřice, II/128	328
6	Třeboň, I/34	123

## VLAK

směr		
1	trať 225, Kardašova Řečice	365
2	Deštné, II/128	-
3	trať 225 + 229, Jarošov	310
4	Kunžak, II/164	181 (sezona)
5	Nová Bystřice, II/128	
6	Třeboň, I/34	-

Zdroj: Zpracování komplexní koncepce dopravní obslužnosti města Jindřichův Hradec

**Trať Jindřichův Hradec – Nová Bystřice (trať 229)**

Podle jízdního řádu 2011/2012 byla trať 229 v rozšířené letní sezóně od května do října poměrně silně vytížená (9 párů spojů), naopak od listopadu do dubna byla osobní doprava zajištěna pouze jedním párem spojů denně a jedním párem spojů o víkendu mezi Jindřichovým Hradcem a Novou Bystřicí. Nákladní vlaky nejsou na trati pravidelné, jezdí podle potřeby.

**Tab. 27: Osobní přeprava na trati JHMD**

Osobní přeprava	Trať JHMD			
	Veřejné vlaky			
	Dotované - motorové		Nedotované - parní	
	počet cestujících	přepravní výkon - oskm	počet cestujících	přepravní výkon - oskm
leden	21 808	388 864		
únor	19 061	339 269	198	2 459
březen	20 563	370 179		
duben	23 050	422 957	726	23 427
květen	27 527	526 404	2 140	43 660
červen	32 499	643 863	2 951	56 442
červenec	53 096	1 062 270	16 530	372 089
srpen	55 968	1 216 292	14 149	327 246
září	29 678	599 564	1 961	47 351
říjen	23 104	442 946	531	12 912
listopad	24 448	464 214		
prosinec	22 736	423 886	523	14 402
<b>celkem/rok</b>	<b>353 538</b>	<b>6 900 708</b>	<b>39 709</b>	<b>899 988</b>

Zdroj: Zpracování komplexní koncepce dopravní obslužnosti města Jindřichův Hradec

Z tabulky je zřejmý vysoký nárůst v období turistické sezóny (červen – září), kdy úzkokolejná trať je jedním z oblíbených cílů turistů v letních měsících v Jindřichově Hradci. V těchto měsících výstup a nástup cestujících převyšuje nástupy a výstupy cestujících na stanici ve správě SŽDC (ČD).

**Trať Jindřichův Hradec – Obrataň (trať 228)**

Podle jízdního řádu 2009/2010 jezdilo mezi Jindřichovým Hradcem a Obratáně v pracovní dny sedm párů osobních vlaků, které byly doplněny spoji vedenými pouze v části trasy (Jindřichův Hradec – Kamenice nad Lipou nebo Černovice u Tábora a zpět). V červenci a srpnu byl v pondělí vypravován historický vlak s parní lokomotivou v trase z Jindřichova Hradce do Černovic u Tábora a zpět. Nákladní doprava je z některých stanic realizována přepravou normálně rozchodných vozů na podvalnících.

## SWOT ANALÝZA - dopravní infrastruktura - železniční doprava

<b>silné stránky (S)</b>	<b>slabé stránky (W)</b>
silný provoz na celostátní trati	chybí integrace s VLD* a MHD**
taktový dvou segmentový provoz	dostupnost nádraží
vysoké využití ve směru k Veselí nad Lužnicí	přestupy na MHD
vybavenost nádraží ČD	parkování u nádraží JHMD*** v sezóně
možnosti přestupů na nádraží	úzké chodníky
atraktivní úzkokolejné železnice pro turistiku	konkurence autobusové dopravy
	velmi slabý provoz ve směru na Novou Bystřici mimo letní sezónu
<b>příležitosti (O)</b>	<b>hrozby (T)</b>
modernizace stanice	konkurence autobusy - vlaky
modernizace prostorů pro cestující	zastavování provozu JHMD v zimě
zlepšení návaznosti na MHD	
integrace c VLD a MHD	
nová zastávka SŽDC**** Dolní Skrýchov	

\* VLD Veřejná linková doprava

\*\*MHD Městská hromadná doprava

\*\*\* JHMD Jindřichohradecké místní dráhy

\*\*\*\* SŽDC Správa železniční dopravní cesty

### 4.3 Analýza MHD a příměstské autobusové dopravy

Městskou hromadnou dopravu v Jindřichově Hradci provozuje dopravce ČSAD Jindřichův Hradec a.s..

Městskou hromadnou dopravu v současné době tvoří linky č. 1 – 5. Všechny pět linek se sjíždí na autobusovém nádraží, které je situováno v blízkosti železniční stanice Jindřichův Hradec.

Část autobusového nádraží je vyhrazena pouze pro autobusy MHD. V bezprostřední blízkosti autobusového nádraží jsou umístěny garáže a administrativní budova ČSAD Jindřichův Hradec. Městská hromadná doprava nejedí za hranice souvislé zástavby města (městská část Jindřichův Hradec), pouze v koncových úsecích tras k továrnám Fruko, Jitka, a dále do místních částí Radouňka a Otín se dostává ze souvislé zástavby. Odlehlé části města většinou jsou obsluhovány příměstskou autobusovou dopravou nebo železnicí v jiném tarifu.

Počet jízdenek zakoupených (označených) při nástupu na jednotlivých zastávkách MHD a současné platné tarifní podmínky

Nejvytíženějšími zastávkami jsou Vajgar, trojstředisko, Vajgar, Billa, sídl. Hvězdárna, Masarykovo nám. (centrum města). Mimo Masarykovo nám. se jedná o zastávky v největších obytných zónách Jindřichova Hradce a to sídliště Vajgar a sídliště Hvězdárna. 37 % cestujících využívá linku 1 a 32 % linkou 4. Dle dostupných dat lidé ze sídliště Vajgar a Hvězdárna nevyužívají autobusů VLD pro cestu do centra.

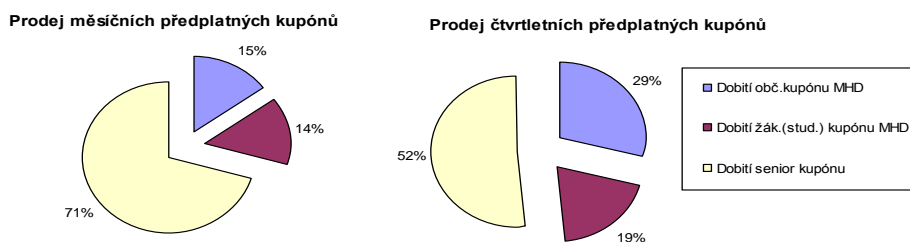
**Tab. 28: Celkový počet prodaných kupónů**

Druh kupónu	Počet/rok	Počet/čtvrtletí
Čtvrtletní		
Dobití obč.kupónu MHD	700	175
Dobití žák.(stud.) kupónu MHD	456	114
Dobití senior kupónu	1237	309
Celkem	2393	598
Měsíční	Počet/měsíční	
Dobití obč.kupónu MHD	246	20
Dobití žák.(stud.) kupónu MHD	235	19
Dobití senior kupónu	1152	96
Celkem	1633	136

Zdroj: Dokument „Zpracování komplexní koncepce dopravní obslužnosti města Jindřichův Hradec“

Z výše uvedené tabulky je zřejmé, že nejvíce předplatných kupónů využívají senioři. Občanské kupóny jsou ponejvíce využívány přes zimní období, kdy jsou nepříznivé klimatické podmínky a lidé ze sídlišť nechtějí využívat automobilové dopravy. Při podrobnějším rozboru dojdeme k výsledku, že na předplatné kupóny jezdí po celý rok 195 lidí. Celkový počet prodaných čtvrtletních kupónů je v průměru 598 kupónů na čtvrtletí, kupónů s měsíční platností je pak prodáno v průměru 136 za měsíc. Vzhledem k ceně nejvíce předplatných kupónů využívají senioři.

**Graf 8: prodej měsíčních a čtvrtletních předplatných kupónů**



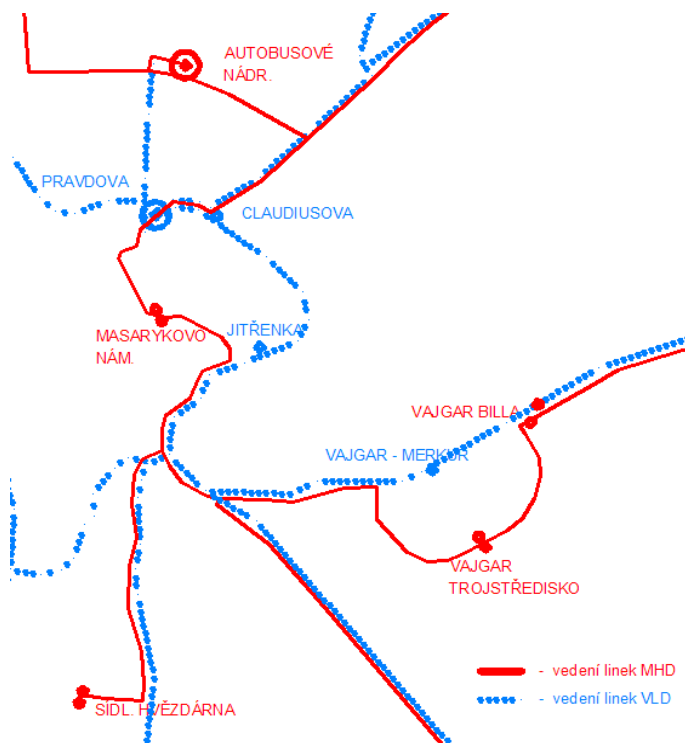
Zdroj: Zpracování komplexní koncepce dopravní obslužnosti města Jindřichův Hradec

Současné linkové vedení MHD je tvořeno třemi hlavními páteřními trasami. Z autobusové nádraží vyjíždí všechny linky, jedou společně až k mostu přes Vajgar (Videňská ulice) poté linky, mimo linku č. 4, zajiždějí na Hvězdárnu a dále pokračují na sídliště Vajgar. Linka č. 2 zajiždí na severu na Radouňku a na jihu společně s linkou č. 5 na zastávku Fruko. Linka č. 3 zajiždí na zastávku Lada.

Obr.  
vedení

6:

Zjednodušené linkové



Zdroj: Zpracování komplexní koncepce dopravní obslužnosti města Jindřichův Hradec

Tab. 29: Seznam linek

Linka č.	Trasa linky
1	JH, aut. nádr.,nást. MHD – JH, nám. Masarykovo – JH, sídl. Hvězdárna – JH, sídl. Vajgar-BILLA – JH, Otín – JH, Jitka a.s. – JH, aut. nádr.,nást. MHD
2	JH, Radouňka – JH, aut. nádr.,nást. MHD – JH, nám. Masarykovo – JH, sídl. Hvězdárna – JH, Fruko
3	JH, Lada – JH, aut. nádr. – JH, nám. Masarykovo – JH, sídl. Hvězdárna – JH, sídl. Vajgar-BILLA – JH, Jitka a.s. – JH, aut. nádr.,nást. MHD
4	JH, aut. nádr.,nást. MHD – JH, nám. Masarykovo – JH, sídl. Vajgar-BILLA – JH, Otín – JH, Jitka a.s. – JH, aut. nádr.,nást. MHD
5	JH, aut. nádr.,nást. MHD – JH, nám. Masarykovo – JH, sídl. Hvězdárna – JH, Fruko – JH, Vajgar-BILLA – JH, Jitka a.s.

Zdroj: Zpracování komplexní koncepce dopravní obslužnosti města Jindřichův Hradec

Nejčtenější je linka č. 1 která má 1 až 2 spoje za hodinu.

Na území města se nachází 57 zastávek určených pro MHD. Pro VLD se nachází 32 zastávek. Na 23 zastávkách je společný provoz MHD a VLD. V Pravdově ulici se sjíždí většina autobusů VLD a po celé délce ulice jsou umístěny jednotlivé zastávky pro dané linky a směry.

Z dodaných dat od dopravce a aktuálních jízdních řádů byla sestavena tabulka počtu spojů z významných zastávek ve městě a to zastávek MHD, VLD a jejich společných zastávek v době ranní špičky mezi 6,00 – 9,00.

**Tab. 30: Počty přepravených osob v MHD**

Rok	2003	2004	2005	2006	2007	2008	2009	2010	2011	2012	2013
Osoby (tis.)	927	941	1010	999	968	949	907	925	881	867	910

Zdroj: Zpracování komplexní koncepce dopravní obslužnosti města Jindřichův Hradec

**Tab. 31: počty spojů v ranní špičce**

**Ranní špička 6,00 - 9,00**

zastávka	počet spojů (směr na autob. nádr.)		počet spojů (směr z autob. nádr.)	
	MHD	VLD	MHD	VLD
sídlíště Hvězdárna	6	-	8	0
Jitka a.s.	10	3	6	4
Pravdova	-	19	-	7
Vajgar trojstředisko	11	-	8	-
Oděva	9 (směr Mas. Nám.)		13 (směr bus nádr.)	
Nábřeží	14	11	10	4
Claudiusova	-	5	-	-
Fruko	3	2	4	1
U Václava	6	8	6	6

	příjezd		odjezd	
	MHD	VLD	MHD	VLD
Autobus. Nádraží	14	34	9	23

Zdroj: Zpracování komplexní koncepce dopravní obslužnosti města Jindřichův Hradec

V době ranní špičky jsou MHD nejvíce obsluhovány zastávky na sídlíštích Vajgar a Hvězdárna. Autobusy VLD zajišťují na zastávku Pravdova nebo Claudiusova a poté pokračují na autobusové nádraží. Na první pohled se může zdát, že počet spojů je vysoký, ale vzhledem k vedení linek může cestující např. z sídlíště Vajgar jet na autobusové nádraží 7 minut, ale také 24 minut, v závislosti na tom, kterou linku a trasu zvolí.

Příměstská autobusová doprava (veřejná linková doprava) zajišťující na území města je provozována též společností ČSAD Jindřichův Hradec. Regionální autobusy jsou objednávány a provozně dotovány Jihočeským krajem zastoupeným odborem dopravy Jihočeského kraje a společností JIKORD, s.r.o. Obdobně je smluvně zajištěn provoz regionálních vlaků ČD i JHMD. Autobusy zajišťují na autobusové nádraží, velké autobusové stanoviště se kromě autobusového nádraží nachází také v Pravdově ulici (kudy projíždějí všechny příměstské linky dotované Jihočeským krajem, není zde však přímý přestup na spoje MHD). Významné je autobusové spojení do krajského města Českých Budějovic, autobusy konkurují také železnici ve spojení s Prahou.



**Obr. 7: Počet cestujících dojíždějících z místních částí do centra Jindřichova Hradce linkovými spoji**

nástupní zastávka	výstupní zastávka cestující/den	
	JH, aut.nádr	JH, Pravdova
Dolní Radouň,škola	1	14
Dolní Radouň,váha	2	8
Děbolín	11	12
Radouňka	0	0
Dolní Skřýchov	0	6
Dolní Skřýchov, obec	0	3
Matná	1	3
Buk	4	6
Buk, škola	0	13
Políkno	3	5
Horní Žďár, host.	1	0
Horní Žďár, pískovna	0	0
Horní Žďár, rozc.	0	0
Otín	0	0



Nejvíce cestujících dojíždějících do Jindřichova Hradce veřejnými linkovými autobusy (ČSAD Jindřichův Hradec) z okolních obcí ORP vystupuje na zastávce Pravdova (350 cest./den) dále pak na zastávce Nábřeží (197cest./den), Claudiusova (169cest./den) a aut. nádraží (157cest./den). Nejvíce cestujících dojíždí do Jindřichova Hradce linkovými autobusy ČSAD z obce Nová Bystřice.

**Obr.8: Počty cestujících dojíždějících do Jindřichova Hradce z ORP**

Nástupní zastávka	cestujících do JH/den
Nová Bystřice	199
Horní Pěna	72
Kunžak	65
Lásenice	57
Kardašova Řečice	57
Nová Včelnice	48
Jarošov n. Než.	48
Číměř	44



Zdroj: Zpracování komplexní koncepce dopravní obslužnosti města Jindřichův Hradec

Hromadnou dopravu (železnici, regionální a městskou autobusovou dopravu) využívá v Jindřichově Hradci cca 6500 osob denně, s celkového počtu cest dopravními prostředky jde jen o cca 12 %. Hromadná doprava má velký potenciál ve zvýšení počtu cestujících, pokud bude poskytovat atraktivnější služby za výhodných tarifních podmínek.

## SWOT ANALÝZA - dopravní infrastruktura - městská hromadná doprava a veřejná linková doprava

<b>silné stránky (S)</b>	<b>slabé stránky (W)</b>
spolehlivý provoz	provoz podle provozních potřeb dopravce
pokrytí velké části města	chybí časová vazba MHD na železnici
provoz podle potřeb cestujících	chybí integrace vlak - autobus
společný terminál u nádraží	není koordinován provoz MHD a VLD
vedení VLD přes terminál Pravdova	krátké smlouvy o veřejné službě nedovolují investice
obnova vozového parku	chybí přestupní bod v centru
	chybí společný tarif
	v tarifu MHD není obsluhován pravý břeh Nežárky a části Děbolín, Buk, Políkno
<b>příležitosti (O)</b>	<b>hrozby (T)</b>
přehledné linky s taktovým provozem na hlavních trasách	úbytek cestujících při málo atraktivní nabídce
integrace s VLD, především v sedla a mimo hlavní trasy	nedostatek odbornosti a pravomocí na straně objednatele MHD
vyšší kvalita po výběru dopravce veřejnou soutěží	neodborně zorganizovaná veřejná soutěž
atraktivní tarifní politika (levné předplatné pro mnoho abonentů)	nedostatečná konkurence mezi dopravci

### 4.4 Analýza pěší dopravy

Vzhledem k velikosti města Jindřichova Hradce a docházkové vzdálenosti je pěší doprava velmi důležitá pro většinu obyvatel. To je způsobeno jednak tím, že docházková vzdálenost do centra ze vzdálených lokalit na jihu (sídliště Vajgar, sídliště Hvězdárna) se pohybuje do max. 20 min, a také nerovnoměrnou a složitou nabídkou MHD a prakticky žádnou nabídkou cyklostezek využitelných pro „každodenní život“. Díky specifickému umístění rybníku Vajgar, který rozděluje město, se pěší doprava z hlavních obytných celků na jihu soustředí na most a lávku v ulici Vídeňská.

Hlavní pěší koridory používané v každodenní docházce:

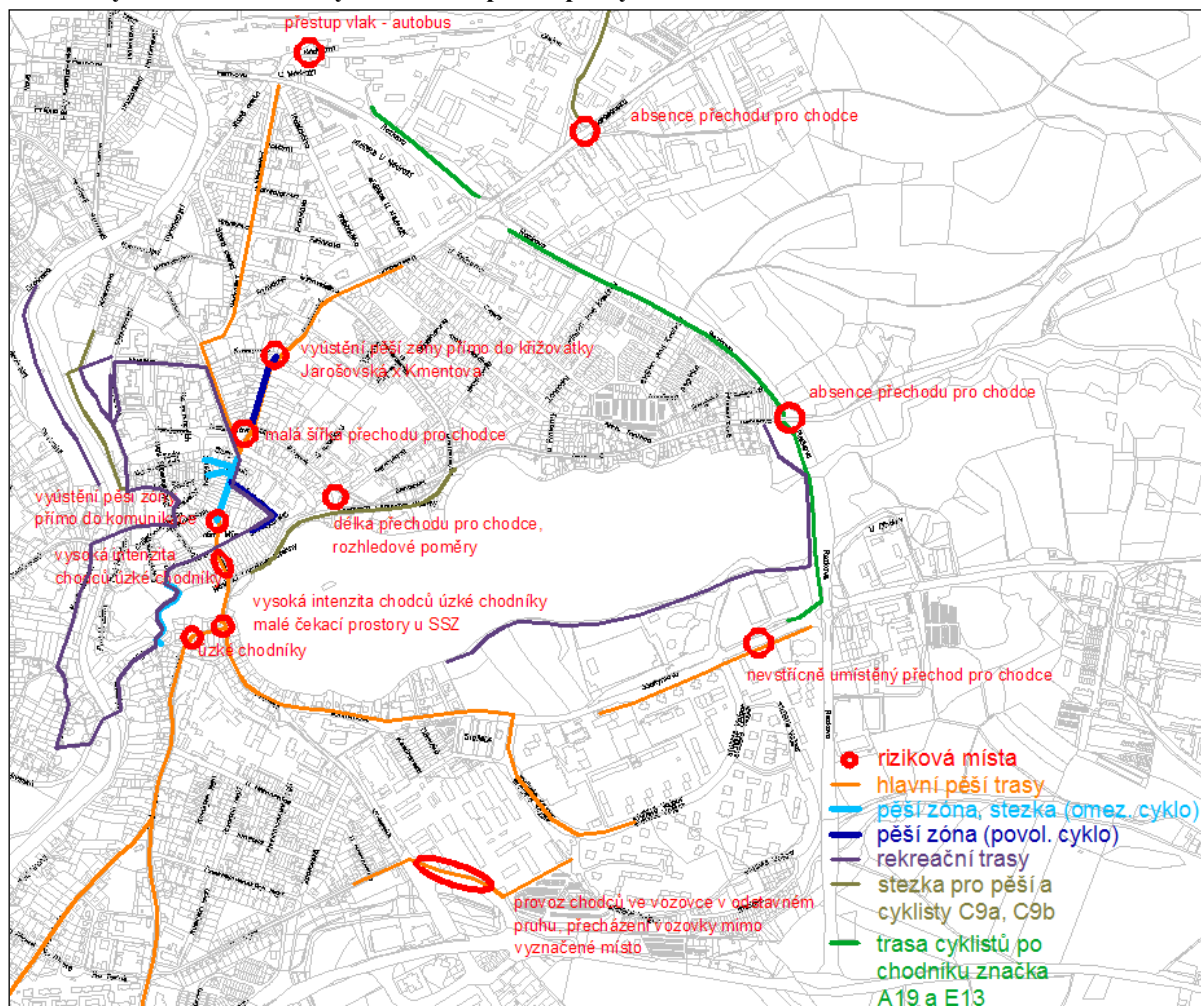
Sídliště Vajgar – centrum města

Železniční a autobusové nádraží, sídliště U Nádraží – centrum

Sídliště Pod Kasárny – centrum

Sídliště Hvězdárna – centrum

Obr. 9: Výřez ze situačního výkresu stavu pěší dopravy v Jindřichově Hradci



Zdroj: Zpracování komplexní koncepce dopravní obslužnosti města Jindřichův Hradec

### Problémová místa

Videňská ulice – úzké chodníky vzhledem k intenzitě pěší dopravy

Rybniční, Mlýnská – úzké chodníky vzhledem k intenzitě pěší dopravy

Východy z pěších zón Panská, Jarošovská

Křižovatka ulic Nádražní x Rezkova – SSZ mimo provoz v nočních hodinách

Křižovatka ulice Denisova a I/34 – absence přechodu pro chodce přes I/34

Jáchymova u obchodního centra u zastávky Vajgar, Billa nevstřícně umístěny přechod pro chodce

Provoz chodců na rampě MÚK I/34 x ul. Videňská – od ulice 28. října k ulici vedoucí okolo garáží na sídliště Vajgar

## SWOT ANALÝZA - dopravní infrastruktura - pěší doprava

<b>silné stránky (S)</b>	<b>slabé stránky (W)</b>
krátké vzdálenosti	úzké chodníky
příjemné prostředí	nedostatek přímých pěších tras
pěší zóny	preference IAD* v historickém jádru
cesty kolem zámku	rybník Vajgar
	úzké místo "lávka"
	řízené přechody
	východy z pěších zón
	propojení sídlišť Hvězdárna a Vajgar
	nebezpečné přechody (Kaufland)
	propojení nádraží - autobusové nádraží
<b>příležitosti (O)</b>	<b>hrozby (T)</b>
odstranění úzkého místa "lávka"	rozšiřování ulic pro IAD(parkování, SSZ)
zkvalitnění výstupů z pěších zón	nevhodné vedení cyklistického provozu v kolizi s pěšími
preference chodců v centru	nevhodné řešení příchodu k novým cílům (např. areál ČSAD)

\* IAD Integrovaná autobusová doprava

### 4.5 Analýza cyklistické dopravy

Město Jindřichův Hradec vydalo v srpnu 2004 „Generel cykloturistiky Jindřichohradecká“. Tento generel je zaměřen na cykloturistické možnosti města, ale některé části by mohly sloužit i pro každodenní dojížděku do zaměstnání apod..

V současné době nemají cyklisté ve městě téměř žádné komunikace či pruhy určené výhradně jim. Ve městě je pro každodenní pohyb použitelná prakticky pouze cyklostezka vedoucím ul. L. Stehny, ale i u této cyklostezky je komplikovaný a nebezpečný vjezd a výjezd. Dále jsou po okraji města vedeny cyklotrasy, které mají turistický charakter a nejsou pro obyvatele, kteří by chtěli jízdní kolo používat například na cestu do práce přínosem. Je možná jízda po některých chodnících, povolená specifickou kombinací dopravní značkou A19 s dodatkovou tabulkou. Přijíždějící turisté také nejsou nijak informováni při příjezdu cyklotrasami a cyklostezkami na možnosti dostat se do centra, k zámku apod., a proto někteří ani nejedou do města, ale dále pokračují za svým cílem.

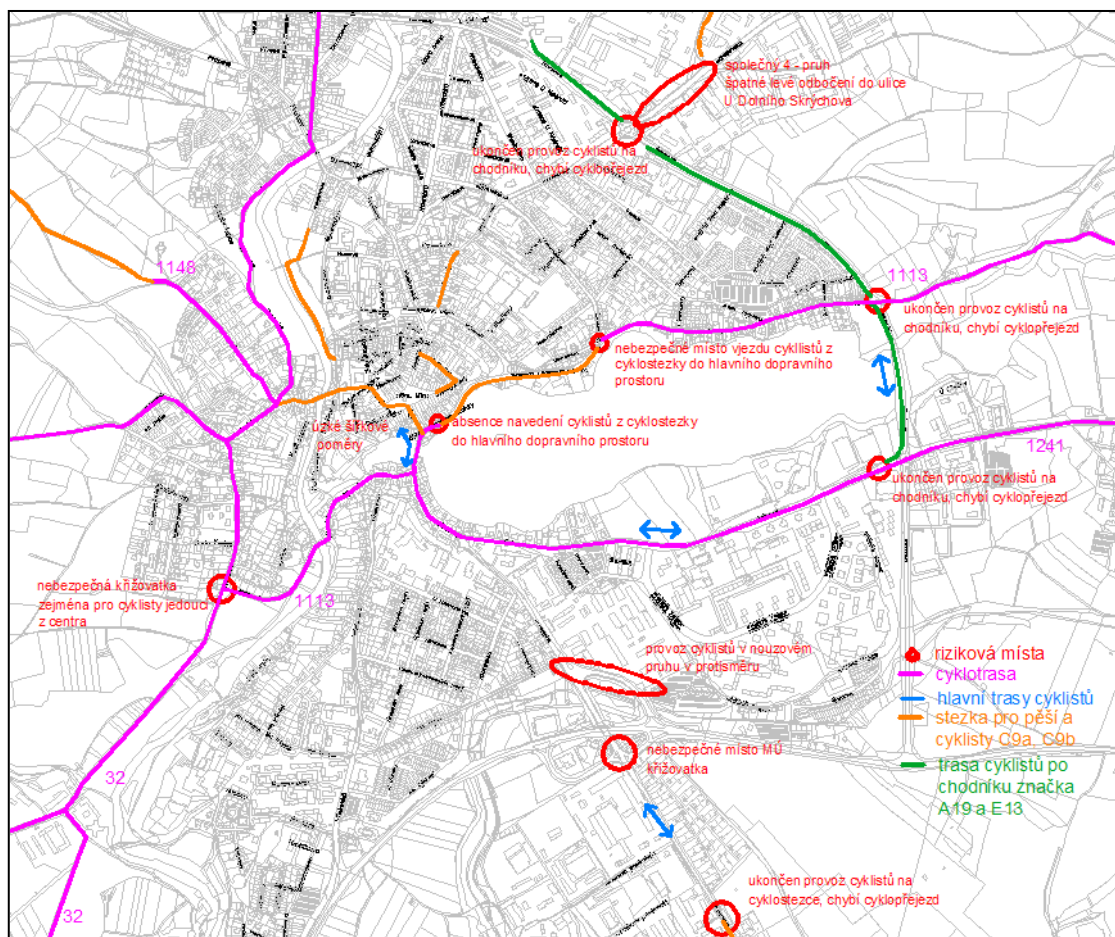
Vzhledem k charakteru města Jindřichův Hradec, které netrpí velkými výškovými převýšeními, a vzdálenostmi od velkých obytných celků, je pro použití jízdního kola velmi příznivá, by cyklistická doprava mohla být vhodnou alternativou k automobilové dopravě. Pro



to, aby lidé „přesedlali“ z automobilů na jízdní kola, je nutné vytvořit podmínky, za nichž se cyklisté budou cítit dostatečně bezpečně.

Vzhledem k silnému provozu je velmi obtížné se bezpečně dostat na kole z okrajových částí města do centra. Na stávající silniční síti ve městě a jeho okolí jsou vytvořeny velmi nepřátelské podmínky (Generel cykloturistiky Jindřichohradecka).

**Obr. 10: Situace stavu cyklistické dopravy v Jindřichově Hradci**



Zdroj: Zpracování komplexní koncepce dopravní obslužnosti města Jindřichův Hradec

### Problémová místa

Vídeňská ulice – chybí navedení cyklistů do hlavního dopravního prostoru po ukončení cyklostezky

MÚK I/34 x II/128

Provoz cyklistů na rampě MÚK I/34 x ul. Vídeňská (II/128) – od ulice 28. října k ulici vedoucí okolo garáží na sídliště Vajgar

Ulice Jáchymova – ukončen provoz cyklistů na chodníku chybí navedení do hlavního dopravního prostoru

Ul. Denisova x I/34 – chybí cyklopřezd

Ul. Rezkova x ul. Jarošovská k ul. U Dolního Skřýchova – společný čtyřpruh, nebezpečné bypassy, komplikované levé odbočení na cyklostezku

Ul. Rezkova u autobusového nádraží – ukončen provoz cyklistů na chodníků chybí navedení do hlavního dopravního prostoru

Cyklostezka v ulici Nábřeží L. Stehny – absence navedení cyklistů do hlavního dopravního prostoru

Most přes Vajgar ve Vídeňské ulici, Mlýnská, Rybniční velmi úzké šířkové poměry

Nebezpečná křižovatka ul. Mlýnská x Nežárecká zejména pro cyklisty jedoucí z centra

### Sčítání na místech s významným pěším a cyklistickým provozem

Sčítání bylo provedeno na místech s největší intenzitou pěší a cyklistické dopravy. Sčítání probíhalo ve dvou dnech a to dne 21.3. a 3.4. 2012. Tato místa byla vytipována při terénním průzkumu a zjištění o zvýšeném pohybu chodců a cyklistů. V obou dnech bylo počasí teplé, což u některých lidí může znamenat změnu chování a využití jiného druhu dopravy nežli osobním vozidlem. Sčítáno bylo na lávce vedoucí přes rybník Vajgar ulicí Vídeňskou, v pěších zónách Panská a Jarošovská, a dále pak na nábřeží Ladislava Stehny.

**Tab. 32: Přepočtené hodnoty ze sčítacího průzkumu pěších a cyklistů v pěších na lávce přes rybník Vajgar**

<b>Stanoviště - Vídeňská ulice, profil lávky a most přes Vajgar</b>			
Chodci		Cyklisté	
do centra	z centra	do centra	z centra
1845 lidí/den	1777 lidí/den	33 cykl./den	370 cykl./den

Zdroj: Zpracování komplexní koncepce dopravní obslužnosti města Jindřichův Hradec

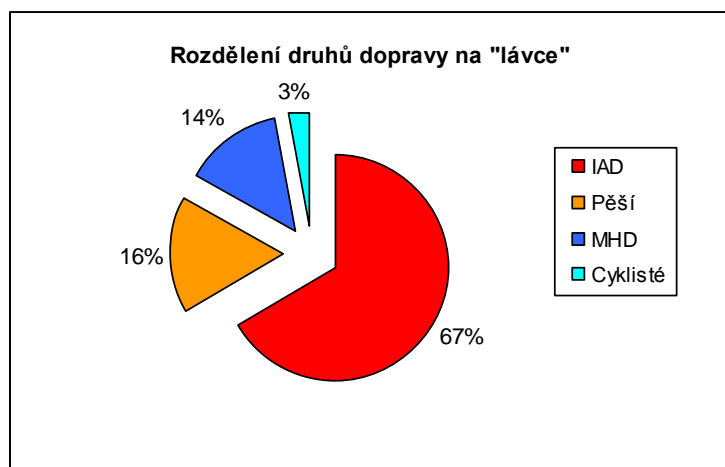
**Tab. 33: Přepočtené hodnoty ze sčítacího průzkumu pěších a cyklistů v pěší zóně Panská a Jarošovská**

<b>Profil v dolní části ulice u Dolního náměstí</b>			
pěší		cyklisté tlačící kolo	
směr na D. nám.	směr na Mas. nám.	směr na D. nám.	směr na Mas. nám.
4946 lidí/den	4451 lidí/den	188 cykl./den	159 cykl./den

<b>Profil u vstupu do pěší zóny v Jarošovské ulici od severu</b>			
pěší		cyklisté	
směr do centra	směr z centra	směr do centra	směr z centra
3354 lidí/den	3394 lidí/den	127 cykl./den	76 cykl./den

Zdroj: Zpracování komplexní koncepce dopravní obslužnosti města Jindřichův Hradec

**Graf 10: Podíl jednotlivých druhů dopravy na dopravě na profilu lávky, mostu v ulici Vídeňská**



Zdroj: Zpracování komplexní koncepce dopravní obslužnosti města Jindřichův Hradec



## SWOT ANALÝZA - dopravní infrastruktura - cyklistická doprava

<b>silné stránky (S)</b>	<b>slabé stránky (W)</b>
krátké vzdálenosti	prostředí města není většinou vstřícné k cyklistům
příjemné prostředí	většinou chybí samostatná infrastruktura pro cyklisty
vhodný výškový profil	nesouvislé cyklostezky s nevhodným zakončením
cykloturistické trasy	nebezpečné úseky při smíšeném provozu
komunikace podél Nežárky	malá priorita cyklistů při nových úpravách
cyklostezky: 1113	
smíšený provoz na vybraných chodnících	
<b>příležitosti (O)</b>	<b>hrozby (T)</b>
potenciál vysoké poptávky	neřešení problematiky ve stísněných poměrech centra
koridor Nežárky	přírůstek nehod při částečném řešení
změna přístupu k cyklistům	

### Letiště Jindřichův Hradec

Letiště se nachází na severozápadním okraji okresního města. Jedná se o veřejné vnitrostátní letiště. Pilotům jsou k dispozici dvě vzletové/přistávací dráhy a to asfaltová o délce 700m a šířce 22m, dále pak travnatá o délce 760m a šířce 54m. Letiště je ponejvíce využíváno pro sportovní a rekreační létání. Letiště není vybaveno pro lety VFR (podle vidu) a IFR (podle přístrojů) je v provozu pouze za dobré viditelnosti.

Jeho blízkost a dostupnost z Jindřichova Hradce po silnici číslo I/23 z městské zástavby nabízí příležitost k rodinným výletům a turistickým akcím s možností sledování leteckého provozu, sportovního létání a parašutismu. Letiště disponuje parkovištěm pro zhruba 15-20 vozidel. Okolo letiště je vedena cyklostezka č. 1148.

### 4.6 Analýza dopravy v klidu

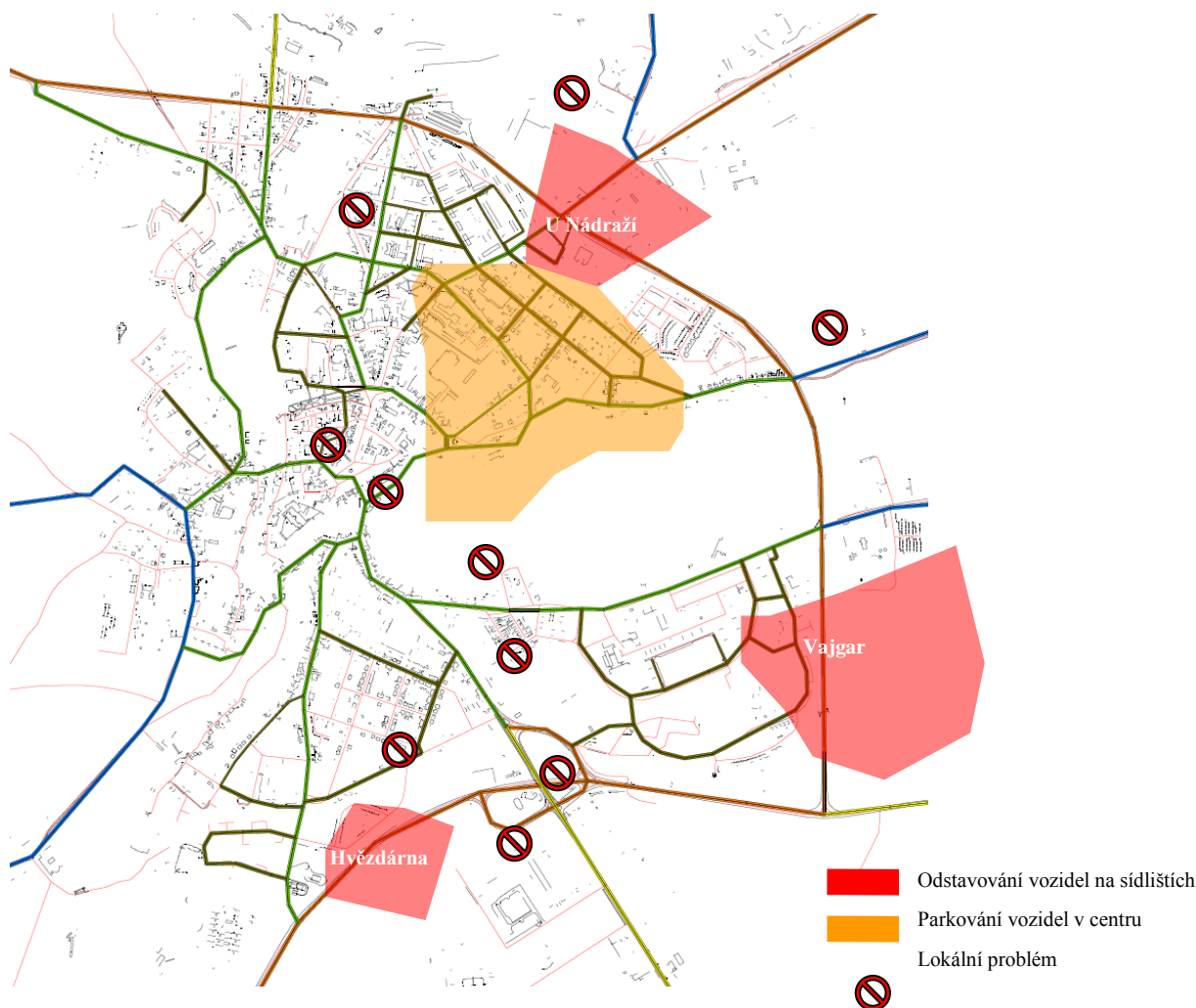
Nařízením města Jindřichův Hradec č.3/2003 se vymezují místní komunikace nebo jejich části, kde se umožňuje placené stání silničních motorových vozidel, a stanovují se ceny za toto placené stání. Zpoplatnění je vymezeno pouze v centrální oblasti ve dvou režimech:

stání silničního motorového vozidla v obci na dobu časově omezenou, nejvýše však na dobu 24 hodin, stání silničního motorového vozidla provozovaného právnickou nebo fyzickou osobou za účelem podnikání podle zvláštního právního předpisu, která má sídlo nebo provozovnu ve vymezené oblasti, nebo k stání silničního motorového vozidla fyzické osoby, která má místo trvalého pobytu ve vymezené oblasti obce.

Vedle parkování na povolení MěÚ jsou v centru města vyhrazena parkovací místa v režimu zvláštního užívání místní komunikace. Vyhrazená místa jsou také pro vozidla přepravující osobu tělesně nebo těžce pohybově postiženou.

Ostatní parkování a odstavování vozidel na pozemních komunikacích Jindřichova Hradce se řídí zákonem č.361/2000 Sb., o provozu na pozemních komunikacích.

**Obr. 10: Problémová místa dopravy v klidu**



Zdroj: Zpracování komplexní koncepce dopravní obslužnosti města Jindřichův Hradec

Na základě místního šetření byla identifikována problémová místa dopravy v klidu, viz předchozí obrázek. V případě odstavování vozidel existuje plošný deficit odstavných míst na největších sídlištích Vajgar, Hvězdárna a U Nádraží. Problémy s odstavováním vozidel na dalších místech mají pouze lokální charakter.

V případě parkování lze jako problematickou lokalitu hodnotit centrum města. Nejvyšší deficit je v případě poptávky po dlouhodobém neplaceném parkování. Krátkodobé parkování se uskutečňuje na zpoplatněných parkovacích místech. Obsazenost není u většiny z nich optimální. Na atraktivních místech není ve špičce jistota volného místa, naopak méně atraktivní poloha míst se vyznačuje příliš nízkou obsazeností. Specifikace dopravy v klidu v městských částech a rozbor problémových míst následuje níže. Počet vyhrazených

parkovacích míst pro rezidenty je nedostatečný a systém přidělování povolení MěÚ (PP karet) není dlouhodobě udržitelný z pohledu spravedlivého uspokojení poptávky.

Centrální oblastí pro účely tohoto dokumentu je mimo historické jádro chápáno území vymezené řekou Nežárkou, ulicemi Pražská, Miřiovského, Claudiusova, břehem rybníku Vajgar a Malý Vajgar a Hamerským potokem.

V centrální oblasti města platí mimo výjimky v ulicích Husova, Denisova, Nádražní, Bezručova a Pravdova zóna zákazu stání. V této zóně je možné parkovat pouze na vyznačených místech. Parkování je organizováno formou vyhrazených 391 zpoplatněných a 495 neplacených parkovacích míst. Dále je vyhrazeno 137 míst pro parkování na PP karty a 32 míst v režimu zvláštního užívání. Pro vozidla přepravující osobu tělesně nebo těžce pohybově postiženou je vyhrazeno 21 míst a autobusy mají vyhrazeno 6 míst na parkovišti Jitřenka (viz příloha).

### **Placené parkování**

Celková kapacita placeného parkování je 391 míst. Na zpoplatněných místních komunikacích je režim placení v hotovosti za pomoci parkovacích automatů. Výjimkou je parkoviště Jitřenka, kde je závorový systém s trvalou obsluhou. Ceny parkování, případná časová progrese a časové vymezení jsou odlišné podle atraktivity lokality. V neděli není mimo parkoviště Jitřenka stání zpoplatněno (viz příloha).

### **Neplacené parkování**

Centrum města má v současnosti 495 nezpoptatněných parkovacích míst v docházkové vzdálenosti do 5 minut od nám. TGM. Mezi místa z největší kapacitou patří parkoviště Jezuitská kolej, Na Parkánech, za VŠE Sviták, Švecovy koleje, u MŠ v Parku, u ROH, dále parkování v Denisově, Husově a Bezručově ulici. V menším rozsahu je parkování také umožněno v Gymnazijní a Nádražní ulici.

Výše uvedená parkoviště jsou využívána především pro dlouhodobé parkování. V běžný pracovní den jsou v době 8 -14 h vytížena na 100%. Mimo uvedenou špičku pracovního dne se vytížení pohybuje pod 90%. V sobotu dopoledne je vytížení 70-90 %, pro zbývající část víkendu klesá vytížení pod 40%.

Vedle výše uvedených jsou vyhrazena 4 místa na nám. Míru a 2 místa na nám. TGM pro krátkodobé parkování zdarma za účelem neprodlené nakládky nebo vykládky.

### **Parkování na povolení MěÚ**

Parkování na PP kartu je umožněno rezidentům v místě jejich bydliště do možné kapacity vymezených parkovacích míst podle přehledu parkovacích kapacit v centrální oblasti města. V případě deficitu parkovacích míst je nabídnuta případná volná kapacita v přijatelné docházkové vzdálenosti. Celkem je na 16 místech v centru vyhrazeno 137 parkovacích míst na PP karty. Nejvíce parkovacích míst je na Kozím plácku, Na Příkopech, nám. Míru, před II.ZŠ a proti kostelu.

### **Parkování v režimu zvláštního užívání pozemní komunikace**

Na základě povolení zvláštního užívání podle § 25 zákona č.13/1997 Sb. o pozemních komunikacích je v centru města vyhrazeno 32 parkovacích míst. Nejvíce 13 míst je vyhrazeno na nám.T.G.M. a 7 míst na nám.Míru. Cenová politika města pro vyhrazená parkovací místa v režimu povolení zvláštního užívání místních komunikací je srovnatelná s cenovou úrovní PP karet.

### **Problémová místa a systémové nedostatky**

- nelegální parkování v ulicích Röschova, Tyršova, Fügnerova a před poštou v Husově ulici
- nedostatečná kapacita míst pro zájemce o PP karty na nám.Míru, Masarykově nám a Balbínově nám.
- systém přidělování povolení MěÚ (PP karet) není dlouhodobě udržitelný z pohledu spravedlivého uspokojení poptávky (zvýhodňuje skupinu stávajících uživatelů a znevýhodňuje nové žadatele o povolení)
- systém vyhrazeného parkování v centru je nejednotný (zvýhodňuje skupinu uživatelů požívajících výhod záboru veřejného prostranství za v obvyklých případech neodpovídající zvýhodněnou cenu)
- příliš vysoká obsazenost zpoplatněného parkování na ulicích Klášterská, Janderova, nám. TGM a nám. Míru, Růžová, Nádražní (vyvolává zbytné cesty při hledání volného místa)
- nedostatečně využívané parkoviště U zimního stadionu, Sportovní hala, Na poledníku a Jitřenka
- vysoká nabídka nezpoptatněných parkovacích míst přispívá k velkému počtu vnitroměstských cest automobilem do centra města (viz dopravní problémy na mostě přes Vajgar)
- parkoviště Jezuitská kolej a nám.Míru generuje zdroj cest, které tvoří téměř ¾ průjezdů dopravně problematickou Rybníční ulicí
- rozsah parkování na nám. Míru znemožňuje vytvoření pobytového prostoru odpovídající pro historické náměstí
- na náměstí T.G.M. zabírá 14 parkovacích míst vymezených pro zvláštní užívání mezi autobusovou zastávkou a přilehlým parterem cca 450 m<sup>2</sup> plochy na úkor pobytového prostoru a současně napojení těchto míst tvoří výraznou bariéru mezi dvěma pěšími zónami v Panské a Jarošovské ulici
- problémy se zastavováním a stáním před MŠ a ZŠ

### **Obytné oblasti**

Průzkum a analýza stavu v obytných oblastech byly zaměřeny na lokality, kde poptávka převyšuje možnosti nabídky nebo kde dochází k parkování v rozporu se zákonem. Mezi tyto lokality patří sídliště Vajgar, sídliště Hvězdárna, sídliště U Nádraží, sídliště Pod Kasárny a Nežárecké předměstí.

### **Sídliště Vajgar**

Na sídlišti Vajgar žije více jak 7,5 tisíce obyvatel v převážně vícepatrových bytových domech. V době výstavby nebyl předpoklad vysokého růstu automobilizace a tak dimenze prostoru pro odstavování vozidel výrazně neodpovídá stávající poptávce. Docházková vzdálenost je při odstavování vozidel v místě bydliště citlivější, než je tomu v případě návštěvníckého parkování v centru. V noční době nejvyšší poptávky cca 19 – 7 hodin zde dochází k mnoha zbytným cestám při hledání nejbližšího volného místa a porušování zákona

Nedostatečné parkovací kapacita se průběžně řeší zábořem dostupných ploch (zjednosměrnění komunikace, zábor zeleně nebo odsazení chodníků pro kolmé nebo šikmé parkování kolem komunikací, nové lokální parkoviště při domech). Ukazuje se, že docházková vzdálenost delší než 150 m již výrazně odráží rezidenty od využívání nových volných parkovišť pro odstavení vozidla.

#### **Problémová místa**

- nedostatek odstavných míst v prostoru celého sídliště v docházce do 150 m od bytových domů
- odstavená vozidla před boxy s kontejnery brání v odvozu odpadu
- parkující vozidla na hlavní sběrné komunikaci brání v některých případech bezpečném výhledu na vjezdech z obslužných komunikací
- nelegální podélné parkování z důvodu nedostatečné šíře vozovky na obslužné komunikaci jižně od domů č.p.711, 713, 716 a severně od domu č.p.751 (okolí napojení ulice Řečička)

### **Sídliště Hvězdárna a Rybnické předměstí**

Sídliště Hvězdárna, které je součástí Rybnického předměstí, žije asi 2,6 tis. obyvatel. Situace dopravy v klidu je oproti jiným sídlištím specifická zejména v hustotě zástavby, která prakticky znemožňuje vytvoření dalších parkovacích ploch uvnitř sídliště.

Parkování je z části na ulicích a z části na parkovacích plochách přímo u obytných domů. Větší parkovací plocha je přímo u objektu Hvězdárny. Na jihovýchodním okraji sídliště je parkovací plocha pro obchodní zařízení Penny market, které je částečně využíváno pro odstavování vozidel. Z dopravního značení na vjezdu na parkoviště je zřejmé, že toto odstavování vozidel není v zájmu provozovatele obchodního zařízení.

#### **Problémová místa**

- nedostatek parkovacích míst v prostoru celého sídliště Hvězdárna
- odstavená vozidla před boxy s kontejnery brání v odvozu odpadu
- na ulici Na Piketě a Větrná nelegální podélné parkování z důvodu šířky komunikace
- v ulicích Na Výsluní a K Vilkám nelegální částečné parkování na chodníku
- v ulicích 28.října a Borovská nelegální podélné parkování po obou stranách komunikace z důvodu šířky komunikace příp. částečné parkování na chodníku
- v ulici U Nemocnice omezují parkující vozidla průjezd autobusů v rámci MHD

- v Landfrasově ulici jsou často odstavena těžká nákladní vozidla (chybí záchytné parkoviště)

### **Sídliště U Nádraží a Zbuzany**

Sídliště U Nádraží patří k menším sídlitím, žije zde asi 1,5 tis. obyvatel. Zbuzany jsou součástí Pražského předměstí a od sídliště U Nádraží jsou odděleny řekou Nežárkou. Většina stávajících možností k parkování i odstavování vozidel je na ulici. Na sídlišti jsou dvě významnější plochy užívané pro odstavování vozidel. Jedno je na severním okraji v prostoru privátních pozemních garáží. Druhé je u obchodního domu v těsné blízkosti několika bytových domů. Kapacita parkování byla nedávno zvýšena při ulici Jarošovská pro především rezidentní účely. Do Schwaigrovy ulice je napojeno parkoviště obchodního domu JH markt.

#### **Problémová místa**

- nelegální podélné parkování v Gymnazijní ulici
- nelegální parkování na křižovatce Sládkova x Pravdova
- nelegální parkování podélné po obou stranách ulice Sládkova
- nelegální podélné jednostranné parkování v ulici U Nádraží

### **Sídliště Pod Kasárny**

Na sídlišti Pod Kasárny žije více jak 1,5 tisíce obyvatel. Sídliště nemá charakter vysokých bytových domů, ale vyznačuje se pouze hustou zástavbou rodinných domů. Většina majitelů odstavuje svá vozidla mimo pozemní komunikace v garážích nebo na svých pozemcích.

#### **Problémová místa**

- na ulici Denisova nelegální podélné parkování z důvodu šířky komunikace
- na ulicích Anglická, Belgická, Francouzská nelegální parkování částečně na chodníku
- na ulicích mezi řadovou zástavbou nelegální podélné parkování z důvodu šířky komunikace

### **Nežárecké předměstí**

Nežárecké předměstí má charakter úzkých sběrných i obslužných komunikací historicky obestavěných řadovou zástavbou. Problém s odstavováním vozidel je zejména na Nežárecké ulici pro její příliš úzký profil. Pro účely odstavení jsou využívány přilehlé kolmé ulice, kde však zůstává problém se šířkou a neumožňuje často průjezd vozidel svázející komunální odpad příp. znemožňují zimní údržbu. Nedostatečná kapacita odstavných stání také v okolí bytových domů při Jakubské ulici, kde vozidla odstavená na ulici neponechávají zákonnou šířku k průjezdu.

#### **Problémová místa**

- na ulicích v blízkosti zástavby nelegální podélné parkování z důvodu šířky komunikace:
- ul. Pod Hradem,
- ul. Nové Stavení,



- ulice propojující ul. Jemčinská a Jakubská
- úsek ulice Jakubská přilehlý k bytovým domům

### **Jitka Otín**

#### **Problémová místa**

- parkování na trávníku na protější straně obslužné komunikace před domem č.p. 66 z důvodu nízké kapacity parkoviště přilehlého k domu (sousední dům č.p.14 nemá odstavná místa)

### **Sládkův Kopec**

#### **Problémová místa**

- na ulici před řadovou zástavbou nelegální podélné parkování z důvodu šířky komunikace

### **Autobusové a vlakové nádraží**

Jindřichův Hradec má lokalizováno autobusové i vlakové nádraží na jednom místě na severním okraji souvislé zástavby města s docházkovou vzdáleností 1000 m do centra na nám.T.G.Masaryka. Stávající kapacita parkování před budovou vlakového nádraží čítá 33 míst umožňujících parkování pro osobní automobily bez omezení. Na vlakovém nádraží je poptávka po běžném parkování krátkodobém i dlouhodobém odpovídající kapacitě stání. V letní sezóně se však projevuje vysoká atraktivita úzkokolejných tratí mnohonásobným nárůstem turistické poptávky po dlouhodobém parkování. Z tohoto důvodu vzniká fatální deficit parkovacích stání. Na autobusovém nádraží není dopravně vyznačeno parkoviště pro motorizované zákazníky autobusové dopravy. Parkování probíhá na obslužných komunikacích autobusového nádraží. Takto parkuje přibližně 20 vozidel.

#### **Problémová místa**

- v letní sezóně není vyřešeno parkování návštěvníků cestujících po úzkokolejných tratích
- autobusové nádraží nemá vlastní parkoviště vyhrazené pro cestující autobusem

### **Odstavování nákladních vozidel**

Na celém území města je vyhrazeno několik parkovacích ploch pro odstavení nákladních vozidel.

Mezi vyhrazená parkoviště pro nákladní vozidla patří:

- parkoviště na okraji sídliště Vajgar při ulici Řečička s kapacitou až 45 lehkých nákladních vozidel,
- parkoviště při ulici Jáchymova s kapacitou s kapacitou až 30 lehkých nákladních vozidel (využívané pouze OA)

Stávající parkoviště nejsou vhodná pro těžká nákladní vozidla. Odstavná a parkovací stání pro nákladní automobily se mají navrhovat mimo místní komunikace v neobydlených částech obcí. Optimální lokalizace nových záchytných parkovišť pro nákladní dopravu je v blízkosti silnic I. třídy v okrajové poloze k městu.

## SWOT ANALÝZA - dopravní infrastruktura - doprava v klidu

<b>silné stránky (S)</b>	<b>slabé stránky (W)</b>
v centru města je organizována pomocí tarifů zpoplatnění	výrazný deficit odstavných stání na sídlišti Vajgar, Hvězdárna a U Nádraží
aktivní dohled MP na respektovanost P + G* Jitřenka s velkou kapacitou	v centru dochází ke zbytným jízdám při hledání volného místa
postupné navyšování kapacit odstavných stání na sídlištích	neplacené parkoviště Jezuitská kolej vyvolává zbytné cesty přes náměstí Míru
	nedostatek stání pro rezidenty v historickém jádru
	v centru existují výjimky ze systému (zvláštní užívání pozemních komunikací)
	chybí parkovací kapacita na nádraží pro turistickou atrakci JHMD
	nesrozumitelný a neúplný navigační systém
<b>příležitosti (O)</b>	<b>hrozby (T)</b>
více pobytového prostoru místo parkování v historickém jádru	stávající stav se nezmění
nové parkoviště P + G	změny spojené s omezením parkování v centru mohou při nedodržení zásad vyvolat odpor veřejnosti
účinnější organizace parkování v centru pomocí tarifů a nových technologií	
snížit poptávku po parkování v centru podporou atraktivní dostupnosti centra pěšky, na kole a hromadnou dopravou	

\* P+ G park and go - zaparkuj a jdi pěšky

## 5 VYBAVENOST

### 5.1 Bydlení

Ke dni posledního sčítání lidu (26. 3. 2011) bylo na území města evidováno celkem 3 481 domů a 9 756 bytů, z čehož bylo téměř 88 % domů a téměř 89 % bytů obydlených. Necelých 71 % domů vlastnily soukromé osoby, 2 % domů bylo ve vlastnictví obce nebo státu a zbytek domů vlastnila družstva nebo byla ve spoluvlastnictví vlastníků bytů. Ze všech bytů na území města je 58,1 % v osobním vlastnictví, 17,5 % nájemních a 5,8 % družstevních. Podíl bytových jednotek sloužících k rekreaci činí 1,6 % což je hodně pod celostátním průměrem činícím 3,6 %. Nejvíce rekreačních objektů je situováno v místních částech města.

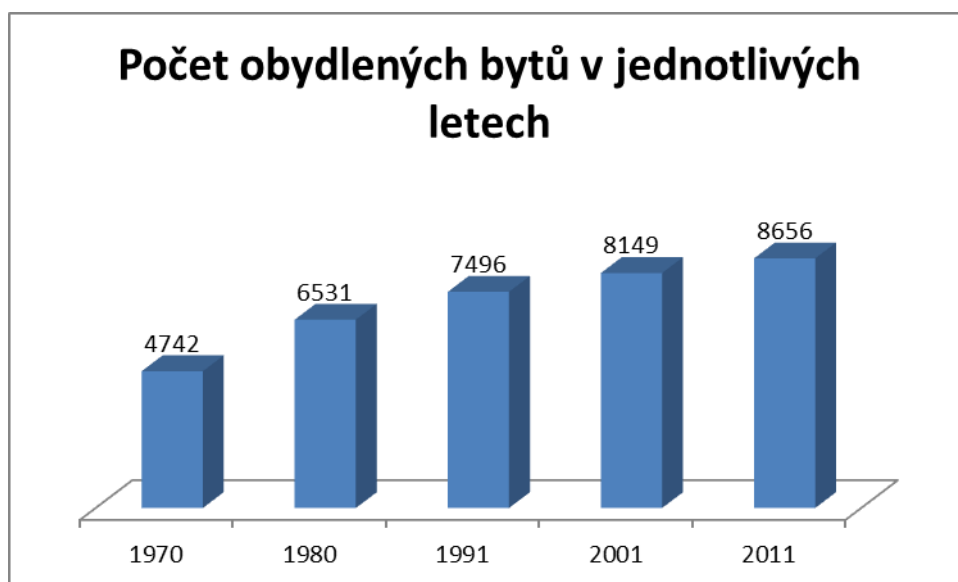
Velice zajímavý, avšak pro město také velice nelichotivý, je rostoucí podíl neobydlených bytů. V roce 1991 bylo neobydlených pouze 5,6 % ze všech bytů, v roce 2001 pak 7,8 % a v roce 2011 již celých 11,3 %. Přesto však v porovnání s celorepublikovým průměrem je na tom Jindřichův Hradec stále poměrně dobře, jelikož celorepublikově je podíl neobydlených bytů plných 13,7 %.

Co do stáří domovního fondu v Jindřichově Hradci, tak většina bytů vznikla za éry socialismu (plných 30 % v období let 1971 až 1980) a  $\frac{3}{4}$  bytového fondu v obci je mladších než 40 let. Více než 42 % bytů je v panelových domech, toto číslo vysoce převyšuje celorepublikový průměr, který činí 25,6 %.

Z celkového počtu obydlených domů se 67 % nachází v bytových domech, zbývajících 33 % pak v rodinných domech a ostatních budovách. Podíl bytů v bytových domech opět vychází výrazně vyšší oproti celorepublikovému průměru, který činí 55 %, což je dáno velkým podílem bytů v panelových domech.

Za posledních deset let se počet bytů ve městě zvýšil v absolutních číslech o 913 bytů. Zvyšující se trend počtu bytů je patrný i z vývoje počtu obydlených bytů za posledních 40 let:

**Graf 11: počet obydlených bytů**



Zdroj: Odbor správy majetku města

Počet obyvatel města činí v přepočtu 2,21 osob na jeden byt. Toto číslo v podstatě odpovídá celorepublikovému průměru, který činí 2,19 obyvatel na jeden byt.

Samotné město Jindřichův Hradec vlastní v současné době celkem 757 bytů. Z tohoto počtu je 166 bytů pronajímáno jako náhradní ubytování občanů v tísni. Záměr pronájmu každého volného bytu je zveřejňován na úřední desce a počet zájemců o jejich pronájem mnohonásobně překračuje počet pronajímaných bytů. V průměru se na každý volný byt v majetku města hlásí cca 8 zájemců o jeho pronájem.

V oblasti „sociálního“ bydlení je v posledních letech ve městě situace stabilizovaná. Město J. Hradec vlastní bytový dům v Nežárecké ulici čp. 122/IV – tzv. Šindelna, ve kterém je celkem 23 bytů nižší kategorie, sloužících jako náhradní ubytování občanů v tísni. V posledních letech se městu J. Hradec podařilo zrekonstruovat také sousední nemovitost čp. 115/IV, ve které tak vzniklo dalších 8 bytových jednotek. V tomto domě byla též zřízena noclehárna pro muže bez domova. Dále město postavilo bytový dům čp. 339/IV v Jakubské ulici s 18 bytovými jednotkami, sloužící pro nízko příjmové skupiny obyvatel. Dále došlo například ke stavebním úpravám půdního prostoru Domova pro matky s dětmi, ve kterém tak vznikly čtyři nové místnosti.

Schválenými změnami územního plánu došlo v posledních letech k významnému rozšíření ploch umožňujících bytovou výstavbu. Město se rozrůstá zejména v lokalitách Hvězdárna – Jižní svah (částečně investicí města J. Hradec a částečně aktivitou soukromých investorů), Otín, Radouňka, Horní Žďár a Děbolín. Město také podporuje soukromou výstavbu rodinných domů formou grantu na zřízení základní technické vybavenosti k nové zástavbě rodinných domů na soukromých pozemcích.

## SWOT ANALÝZA - bydlení

<b>silné stránky (S)</b>	<b>slabé stránky (W)</b>
město má možnost dalšího rozvoje, má zpracován důležitý podklad - nový územní plán	problematická výstavba inženýrských sítí na ne zainvestovaných územích
město má v územním plánu vyčleněno dostatečné množství ploch pro další rozvoj bydlení	chybějící kanalizace v místních částech
obytná zástavba, včetně sídlišť, je vhodně začleněna do krajiny, takže vytváří příjemné bydlení	poměrně velká hustota zástavby na sídlišti Hvězdárna
velké rekreační a oddechové možnosti	
kladné vnímání města jako vhodného místa pro život	
realizovaná výstavba pro sociálně slabší skupiny obyvatelstva (startovací byty, matky samoživitelky apod.)	
pokračující výstavba nových bytů, jak soukromníky, tak většími investory	
zlepšení kvality bytového fondu a růst atraktivity bydlení ve městě	
poměrně mladý domovní fond ve městě	

příležitosti (O)	hrozby (T)
udržení mladé generace - vytvoření nabídky dostupného a kvalitního bydlení	nepříliš dobré demografické složení obyvatelstva - úbytek mladé generace, úbytek obyvatel celkově
vytvořit podmínky pro realizaci bytů a domů s vyšším standardem bydlení - residenční čtvrti	
udržet při předpokládané výstavbě charakter "zahradního města" s dostatkem zeleně a oddechových ploch	pokud nebude vytvořen předpoklad dalšího rozvoje města v oblasti bydlení a rozvoje pracovních příležitostí, bude docházet k odlivu zejména mladých lidí a postupné ztrátě významu města jako střediska života lidí
ve spolupráci s ostatními majiteli domů pokračovat v regeneraci panelových sídlišť a starších domů	
modernizace starších domů a bytů v městské památkové rezervaci	nevytvořením předpokladů v zainvestování ploch pro výstavbu bytů ve větším rozsahu by vznikla chaotická, nahodilá výstavba bez efektivního a kvalitního využití území
vytvořit podmínky pro rozvoje příměstského i venkovského bydlení v přidružených obcích pro charakter turistiky	rostoucí počet volných bytů na území města
možnost získání dotací na výstavbu bytových domů	malá kupní síla obyvatel v regionu
možnost získání dotací na odkanalizování místních částí	se změnou věkové struktury obyvatelstva (stárnutí) spojený tlak na kapacitu zařízení poskytujících sociální služby (domy s pečovatelskou službou)
relativně příznivé ceny stavebních prací	

## 5.2 Školství

V oblasti školství působí na území města 5 mateřských, 6 základních škol, dále Mateřská škola, Základní škola a Praktická škola, Základní umělecká škola, 5 středních škol a Fakulta managementu Vysoké školy ekonomické Praha. V oblasti volnočasových aktivit pro děti působí na území města školské zařízení Dům dětí a mládeže, který zřizuje Jihočeský kraj.

Město Jindřichův Hradec je zřizovatelem 6 základních a 5 mateřských škol (z toho 3 mateřské školy mají jedno odloučené pracoviště). Součástí těchto subjektů je 13 školních jídelen, jedna školní jídelna - výdejna a 6 školních družin (z toho jedna školní družina má odloučené pracoviště). Současná kapacita základních škol je 3 375 žáků, přičemž základní školy navštěvuje 2 348 žáků (z toho 605 žáků dojíždí z okolních obcí). Žáci se vyučují ve 100 třídách. Proti školnímu roku 2002/2003 poklesl počet žáků o 20 %. Toto snížení je způsobeno poklesem počtu žáků na 2. stupni, kam nyní docházejí populačně slabší ročníky. Na 1. stupni se pokles v počtu žáků zastavil a dochází k mírnému nárůstu žáků. Tento vývojový trend odpovídá vývoji počtu žáků v základních školách v rámci celé ČR. Průměrný počet žáků na jednu třídu v základních školách v Jindřichově Hradci je 23,48. Klesající trend v počtu žáků základních škol trval do roku 2011 a v tomto roce se pokles zastavil i v rámci celého kraje. V současných letech nastupují do prvních tříd silnější ročníky z mateřských škol a tento vývoj bude probíhat ještě několik let. Vrchol a kulminace by měl nastat kolem roku 2020.

Naplněnost jednotlivých základních škol v rámci města je nevyrovnaná, zcela naplněny jsou základní školy v centru města a jedna sídlištní základní škola. Problémy s naplněností vznikají na sídlištích, kde dochází ke generačním obměnám a mladé rodiny vychovávají děti převážně předškolního věku. Výrazným faktorem, který ovlivňuje naplněnost mateřských a základních škol, je již zmíněný demografický vývoj. Vývoj počtu narozených dětí v posledních dvaceti letech ve městě Jindřichův Hradec názorně ukazuje tabulka:

Tab. 34: Vývoj počtu narozených dětí

Rok	1993	1994	1995	1996	1997	1998	1999	2000	2001	2002	2003
Děti	293	295	243	239	222	216	199	209	226	210	219
Koef. 1993 = 100%	100	100,7	82,9	81,6	75,8	73,7	67,9	71,3	77,1	71,7	77,7

Rok	2004	2005	2006	2007	2008	2009	2010	2011	2012	2013	2014
Děti	208	236	215	247	257	250	233	206	205	187	214
Koef. 1993 = 100%	71,0	80,5	73,4	84,3	87,7	85,3	79,5	70,3	70,0	63,8	73,0

Zdroj: Odbor školství, mládeže a tělovýchovy

### Mateřské školy

Město Jindřichův Hradec je zřizovatelem 5 mateřských škol s 35 třídami, v nichž působí 67 pedagogických a 42 nepedagogických pracovníků. Tři mateřské školy mají odloučená pracoviště, takže rodiče mají možnost umístit své děti celkem v osmi mateřských školách. Dvě mateřské školy mají speciální třídy. Jedná se o 1. mateřskou školu Jindřichův Hradec II, Růžová 39, která má speciální třídu pro děti s mentálními a kombinovanými vadami a speciální třídu pro děti se zrakovým postižením. Dvě speciální třídy pro děti s vadami řeči jsou zřízeny v 5. mateřské škole Jindřichův Hradec V, Havlíčkova 175.

Vzhledem k tomu, že v posledních pěti letech došlo k nárůstu počtu dětí ve věku mezi třetím až pátým rokem, přistoupilo město k řadě stavebních úprav a rekonstrukcí v objektech mateřských škol, čímž došlo k výraznému nárůstu kapacit. V roce 2009 byla rovněž postavena nová mateřská škola na sídlišti Hvězdárna a tím došlo kromě navýšení kapacit ke zlepšení dostupnosti mateřské školy pro občany ze sídliště a z nové bytové výstavby v jeho okolí. Celková kapacita je v současné době ve všech mateřských školách 887 míst, přičemž od roku 2009 došlo k navýšení o 186 míst, což představuje navýšení o 26, 38 %. Zájem rodičů o umístění dětí do mateřských škol je stále vyšší, svou roli sehrává i sociální politika státu, konkrétně mají rodiče stále vyšší zájem o umístění dětí mladších tří let, neboť matky často nastupují do zaměstnání již ve dvou letech věku dítěte. Rovněž se zvyšuje zájem o umístění dětí z okolních obcí. Důvodem je buď dojíždění rodičů do zaměstnání do Jindřichova Hradce, krátká provozní doba mateřských škol v okolí nebo absence mateřských škol v okolních obcích. V současné době navštěvuje mateřské školy ve městě 107 dětí ze 34 obcí z celkového počtu 882 dětí. Z těchto důvodů jsou kapacity mateřských škol naplněny. Při výběru mateřské školy rodiče mají možnost posoudit i vzdělávací programy mateřských škol a volit mezi různými, ale vzájemně komplementárními vzdělávacími programy v našem městě. Jednotlivé mateřské školy se svým pedagogickým zaměřením profilují a nabízejí rodičům možnost volby.

Pozitivním přínosem pro rozvoj mateřského, ale i základního školství je velice dobře fungující spolupráce mezi jednotlivými školami a zřizovatelem i mezi jednotlivými školami navzájem. Tento systém vzájemné spolupráce je do budoucna žádoucí udržet a dále rozvíjet. Osvědčuje se i prezentace mateřských a základních škol na veřejnosti prostřednictvím akcí pořádaných městem Jindřichův Hradec, ať se jedná o různé soutěže nebo vystoupení dětí a žáků. Velmi důležitá je i vzájemná spolupráce mateřských a základních škol, kdy děti předškolního věku návštěvami základní školy mají možnost poznat prostředí základní školy a lépe se připravit na přechod z mateřské školy do základní školy.



Všechny mateřské školy jsou zřízeny jako příspěvkové organizace. Město Jindřichův Hradec financuje provozní náklady, které jsou mateřským školám poskytovány prostřednictvím příspěvku na provoz. Opravy budov a rozsáhlé investiční akce jsou hrazené přímo z rozpočtu města. V posledních letech mají všechny příspěvkové organizace ve školství v hlavní činnosti hospodářský výsledek rovnající se nule, protože mají uložen odvod nevyčerpaných finančních prostředků zpět do rozpočtu zřizovatele. V roce 2014 město Jindřichův Hradec poskytlo ze svého rozpočtu provozní příspěvky v celkové výši 6 319 tis. Kč, na opravy a investice budov mateřských škol 16 298 tis. Kč.

Finanční prostředky na pokrytí přímých nákladů na vzdělávání jsou poskytovány mateřským i základním školám ze státního rozpočtu prostřednictvím Krajského úřadu České Budějovice. Jedná se o prostředky na platy včetně výdajů souvisejících, výdaje na učebnice a učební pomůcky, které jsou poskytovány bezplatně, výdaje na další vzdělávání pedagogických pracovníků a na činnosti, které přímo souvisejí s kvalitou vzdělávání. Finanční prostředky jsou poskytovány na základě krajských normativů, přičemž základním kritériem pro výši rozpočtu je počet dětí uvedených ve výkazech k 30. 9. příslušného kalendářního roku. Tento způsob financování regionálního školství vyvolává řadu problémů i pro zřizovatele. Ředitelky mateřských škol jsou samozřejmě motivovány k tomu, aby plně obsadily místa v mateřských školách již během měsíce září, čímž je zřizovateli znemožněno splnit svou zákonnou povinnost kdykoliv během školního roku přijmout dítě předškolního věku.

**Tab. 35. Kapacita a naplněnost mateřských škol ve městě J. Hradec**

Mateřská škola	Povolená kapacita pro školní rok 2014/2015	Naplněnost 2014/2015	Počet tříd	Dětí na třídu
1. MŠ	216	216	10	21,6
2. MŠ	112	112	4	28
3. MŠ	296	282	11	25,6
4. MŠ	177	177	7	25,3
5. MŠ	86	86	4	21,5
<b>Celkem</b>	<b>887</b>	<b>873</b>	<b>36</b>	<b>24,25</b>

Zdroj: Odbor školství, mládeže a tělovýchovy

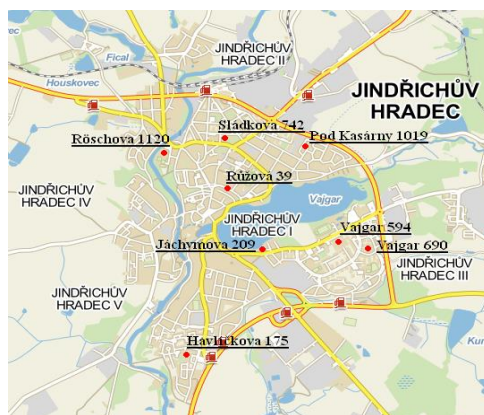
**Tab. 36: Počet dětí zapsaných do mateřských škol k 30. 9. příslušného školního roku ve městě J. Hradec**

Školní rok	Počet zapsaných dětí
2006/2007	687
2007/2008	694
2008/2009	706
2009/2010	733
2010/2011	782
2011/2012	809
2012/2013	858
2013/2014	878
2014/2015	873

Zdroj: Odbor školství, mládeže a tělovýchovy

Z hlediska dostupnosti mateřských škol pro rodiče je v dnešní době i důležitým faktorem při výběru mateřské školy její vzdálenost od místa bydliště. V současné době se dá říci, že územní rozložení mateřských škol je vyhovující, ale vzhledem k další výstavbě v lokalitě Na Palici bude vhodné uvažovat o výstavbě nové mateřské školy v této oblasti.

**Obr. 12: Rozmístění mateřských škol ve městě**



Zdroj: Odbor školství, mládeže a tělovýchovy

### **1. mateřská škola, Jindřichův Hradec II, Růžová 39**

Je umístěna ve dvou objektech – v Růžové ul. 39 a odloučené pracoviště se nachází Pod Kasárny 1019.

Objekt v Růžové ulici je z roku 1876, jako mateřská škola slouží od roku 1945. Stavba je cihlového typu, nachází se v řadové zástavbě v centru města. Budova je dvoupatrová se 6 třídami, z toho jsou dvě třídy speciální pro děti s lehkým mentálním postižením a kombinovanými vadami a pro děti se zrakovým postižením. Pro provoz speciální třídy byl kompletně stavebně upraven bývalý služební byt a tím zajištěn bezbariérový přístup. Na školní zahradě byly instalovány nové herní prvky pro děti.

#### **Odloučené pracoviště Pod Kasárny 1019**

Objekt je z roku 1975 a je umístěný na okraji města v zástavbě rodinných domů v klidném a zdravém prostředí. Jedná se o dva pavilony se čtyřmi třídami, školní kuchyní a zázemím. Budovy školy jsou obklopeny prostornou zahradou se vzrostlou zelení. V roce 2013 byla budova kompletně zateplená včetně výměny oken, v areálu bylo vybudované nové dětské hřiště a doplněny herní prvky na zahradu, dále byl stavebně upraven bývalý služební byt na novou třídu.

Školní vzdělávací program mateřské školy je zaměřen na aktivity podporující zdraví dětí, rozvíjející zdravé a samostatné sebevědomí dětí.

### **2. mateřská škola, Jindřichův Hradec II, Jáchymova 209**

Objekt v Jáchymově ulici je z roku 1983, jedná se o dva panelové pavilony propojené spojovací chodbou. V mateřské škole jsou umístěny čtyři třídy. Mateřská škola je umístěna na rozhraní staré a nové zástavby, proto je dosažitelná jak z centra, tak i ze sídliště Vajgar. Školní zahrada je rozdělena na tři oddělené části. Součástí objektu je byt. V objektu byla provedena regulace kotelny a kompletní rekonstrukce střech. Objekt byl v roce 2014 zateplen včetně výměny oken a dveří, byla provedená kompletní rekonstrukce školní zahrady, zejména nainstalovány nové herní prvky a byly opraveny chodníky v celém areálu.

Školní vzdělávací program s názvem „Jsme tu jeden pro druhého“ klade důraz na hezké vztahy, slušné chování a vzájemné porozumění mezi dětmi a dospělými.

### **3. mateřská škola, Jindřichův Hradec III, Vajgar 594**

Mateřská škola je umístěna ve dvou objektech: Vajgar 594/III a odloučené pracoviště Vajgar 690/III.

Objekty v čp. 594/III jsou z roku 1975. Jde o typizovanou pavilónovou stavbu, postavenou pro potřeby předškolních dětí se šesti třídami. Komplex se sestává ze tří pavilónů propojených spojovací chodbou, přičemž jeden z pavilónů slouží jako hospodářská budova a nachází se zde i byt. Areál je obklopen rozsáhlou zahradou. V objektu mateřské školy je provedena oprava chodníků a po stavebních úpravách byla zprovozněná nevyužívaná třída. V roce 2014 byly pavilóny kompletně zateplený včetně výměny všech oken.

Odloučené pracoviště Jindřichův Hradec III, Vajgar 690

Objekt je z roku 1984 a jedná se o typizovanou pavilónovou stavbu postavenou pro potřeby mateřské školy s pěti třídami a s prostornou zahradou. Komplex zahrnuje čtyři pavilóny v klidné okrajové části sídliště Vajgar. Součástí areálu je byt zaměstnance a prostorná zahrada, na kterou byly instalovány nové herní prvky. Rovněž v tomto objektu byla provedena kompletní rekonstrukce nevyužívané třídy (bývalé jesle) a tím rozšířená kapacita, kromě toho došlo k výměně varných technologií ve školní kuchyni. V roce 2014 byly pavilóny kompletně zateplený včetně výměny oken.

Základním cílem školního vzdělávacího programu je rozvoj sociálních vztahů a prosociálního chování a vnímání člověka, společnosti, přírody jako součástí jednoho neoddělitelného celku.

### **4. mateřská škola, Jindřichův Hradec II, Röschova 1120**

Mateřská škola sídlí na dvou pracovištích: Röschova 1120 a Sládkova 742.

Objekt v Röschově ulici čp. 1120 je z roku 1984 a jde o pavilónovou stavbu s 5 třídami. Areál tvoří pět pavilónů, z nichž jeden je hospodářský. Bývalý služební byt byl stavebně upraven a v současné době slouží jako třída pro děti. Budovy obklopuje rozsáhlá zahrada. Postupně je zde prováděna rekonstrukce odpadů a vodovodního potrubí a ve školní zahradě byly nainstalované nové herní prvky pro děti. Pavilóny jsou nově kompletně zateplený včetně výměny oken a jsou opraveny chodníky v celém areálu mateřské školy.

Odloučené pracoviště Jindřichův Hradec II, Sládkova 742

Výstavba mateřské školy byla dokončena roku 1961. Jedná se o cihlovou budovu se dvěma třídami. Škola je umístěna v klidné části města poblíž centra a sídliště U Nádraží. V posledních letech město investovalo do nákupu a instalace nových herních prvků na školní zahradu, opraveny byly chodníky v areálu a bylo opravené venkovní sociální zařízení pro děti. Budova je nově kompletně zateplená včetně výměny oken.

Obě mateřské školy jsou zaměřeny k celkovému rozvoji kompetencí vedoucí děti k samostatnému projevu, uvědomování si vlastní osobnosti, zaměření se na rozvoj všech oblastí výchovy a vzdělávání.

### **5. mateřská škola, Jindřichův Hradec V, Havlíčkova 175**

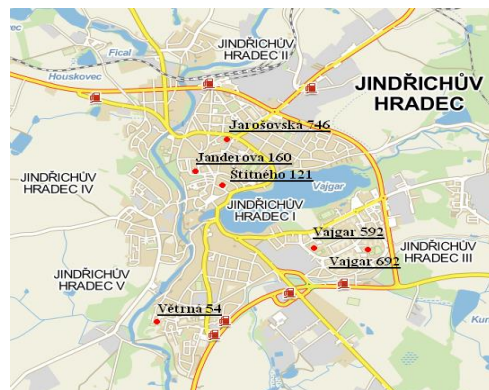
Jedná se o novou mateřskou školu ve městě, provoz byl zahájen 1. ledna 2010. Objekt je plně bezbariérový. V jednoposchodovém objektu jsou umístěny 4 třídy (2 běžné a 2 pro děti s vadami řeči). Součástí areálu je rozsáhlá zahrada, ve které jsou umístěny moderní herní prvky, prostory pro sportování dětí a mlhoviště.

Ve všech třídách pracují podle školního vzdělávacího programu Šťastné dítě.

## Základní školy

Město Jindřichův Hradec je zřizovatelem 6 základních škol, v nichž působí 166 pedagogických a 70 nepedagogických pracovníků.

**Obr. 13: Rozmístění základních škol ve městě**



Zdroj: Odbor školství, mládeže a tělovýchovy

V objektech základních škol dochází každoročně k rozsáhlým investičním akcím, objekty jsou postupně zateplovány, dochází k výměně oken, střech a dalším nutným opravám. Kromě toho je ze strany zřizovatele velká pozornost věnovaná školním jídelnám, tělocvičnám, venkovním sportovištím a samozřejmě i prostorám pro výuku žáků. Ve všech základních školách jsou odborné učebny, většina z nich je moderně zrekonstruovaná a odpovídá současným požadavkům na výuku. Kromě finančních prostředků od zřizovatele byly k modernizaci učeben částečně využity i finanční prostředky z Operačního programu Vzdělávání pro konkurenceschopnost - oblast podpory 1.4 EU - peníze školám, kdy v našem městě bylo v základních školách celkem profinancováno 11 776 258,- Kč. Město Jindřichův Hradec poskytlo ze svého rozpočtu v roce 2014 provozní příspěvky v celkové výši 18 229 tis. Kč, na opravy a investice budov základních škol 15 269 tis. Kč.

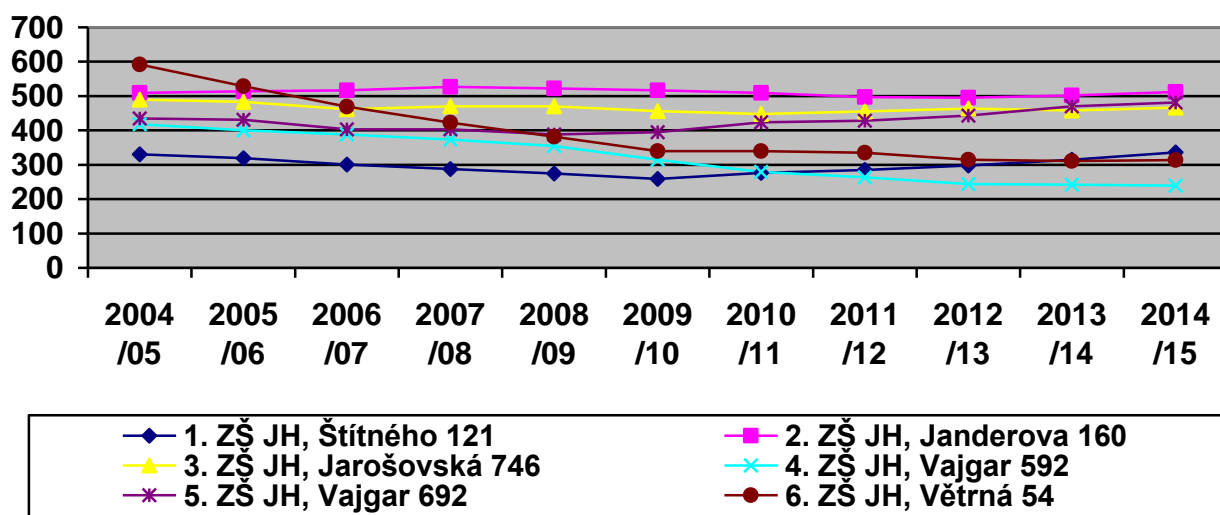
V posledních letech se základní školy potýkají se stálým poklesem počtu žáků, který je způsoben především klesajícím počtem narozených dětí. Pokles počtu žáků základních škol odpovídá poklesu populační křivky, svou roli sehrává i roční odliv žáků jednoho postupového ročníku na víceletá gymnázia. V Jindřichově Hradci se v letech nejvyšší porodnosti dalo hovořit o určité přeplněnosti škol a o nevyužívání plánovaných odborných učeben v souladu s původními stavebními záměry. Naopak docházelo k tomu, že odborné učebny musely být ve všech základních školách využívány jako učebny kmenové. V souvislosti s klesajícím počtem žáků dochází na některých školách ke stavu, který by se dal z hlediska pedagogického označit jako optimální, protože odborné učebny je možné využívat pouze na výuku odborných předmětů bez současného umístění kmenových tříd do těchto učeben. Optimální je i situace, kdy mají školy samostatné prostory pro umístění oddělení školních družin. Jak je uvedeno výše v materiálu, situace je na jednotlivých základních školách různá, v současné době se dá hovořit o zcela naplněných školách v centru města a jedné sídlištní škole, zbývající dvě základní školy na sídlištích mají volné kapacity.

Tab. 37: Kapacita a naplněnost základních škol v Jindřichově Hradci ve školním roce 2004/05-2014/15

Škola	Kapa- cita	Naplněnost										
		2004 /05	2005 /06	2006 /07	2007 /08	2008 /09	2009 /10	2010 /11	2011 /12	2012 /13	2013 /14	2014 /15
1. ZŠ JH, Štítného 121	500	330	319	301	288	275	259	276	285	298	315	336
2. ZŠ JH, Janderova 160	550	509	514	517	527	522	517	509	497	495	502	512
3. ZŠ JH, Jarošovská 746	530	490	483	462	470	470	456	448	455	464	458	466
4. ZŠ JH, Vajgar 592	520	418	400	388	373	355	315	279	263	244	242	239
5. ZŠ JH, Vajgar 692	575	435	431	403	403	388	395	424	428	443	470	481
6. ZŠ JH, Větrná 54	700	592	529	469	423	382	340	340	335	315	311	314
Celkem	3375	2774	2676	2540	2484	2392	2282	2276	2263	2259	2298	2348

Zdroj: Odbor školství, mládeže a tělovýchovy

Graf 11: Kapacita a naplněnost základních škol ve městě J. Hradec od školního roku 2004/05



Tab. 38: Počty žáků ve třídách jednotlivých škol v Jindřichově Hradci ve školním roce 2014/15

Základní škola	Ročník									Žáků
	1.	2.	3.	4.	5.	6.	7.	8.	9.	Tříd
1. ZŠ JH, Štítného 121 - žáků	43	46	49	47	23	24	39	32	33	336
Počet tříd	2	2	2	2	1	1	2	2	2	16

2. ZŠ JH, Janderova 160- žáků	55	52	56	66	67	54	49	73	40	512
Počet tříd	2	2	2	3	3	2	2	3	2	21
3. ZŠ JH, Jarošovská 746 - žáků	58	55	58	53	52	46	52	39	53	466
Počet tříd	2	2	2	2	2	2	2	2	2	18
4. ZŠ JH, Vajgar 592- žáků	39	37	25	26	21	25	21	23	22	239
Počet tříd	2	2	1	1	1	1	1	1	1	11
5. ZŠ JH, Vajgar 692- žáků	57	55	55	52	74	42	47	59	40	481
Počet tříd	2	2	2	2	3	2	2	2	2	19
6. ZŠ JH, Větrná 54 - žáků	45	39	22	38	36	31	41	30	32	314
Počet tříd	2	2	1	2	2	1	2	1	2	15
Celkem J. Hradec	297	284	265	282	273	222	249	256	220	2348
Počet tříd celkem	12	12	10	12	12	9	11	11	11	100

Zdroj: Odbor školství, mládeže a tělovýchovy

### **Základní škola Jindřichův Hradec I, Štítného 121**

Objekt základní školy je z roku 1885. Jedná se o dvoupatrovou cihlovou stavbu v centru města. V roce 2009 byla v přízemí školy nově vybudována školní jídelna – výdejna a nové prostory pro školní družinu. V roce 2012 byla rekonstruovaná tělocvična. V roce 2013 proběhla celková rekonstrukce odborné učebny fyziky a chemie. V průběhu let byl zakoupen výškově stavitelný nábytek pro žáky ve třídách.

Profilace školy:

Školní vzdělávací program základní školy nese název „Prameny zdraví“ a jeho cílem je podpora zdravého životního stylu, vytváření dostateku aktivit ve výuce a ve volnočasových aktivitách dětí pro správný pohybový vývoj žáků, podpora různých druhů sportu.

### **Základní škola Jindřichův Hradec II, Janderova 160**

Objekt základní školy je z roku 1897. Jedná se o dvoupatrovou cihlovou stavbu v klidné parkové části města. V roce 2004 byla otevřena nová školní jídelna. Zároveň byly nově vybudovány prostory pro školní družinu. V posledních letech ve škole proběhla celková rekonstrukce elektroinstalace, byla vyměněna část oken, ve všech patrech školy byly vyměněny dveře a ve dvou podlažích podlahy na chodbách. Dále byla provedena celková rekonstrukce topení.

Profilace školy:

Škola je zaměřena na rozvoj talentu dětí ve třídách s rozšířenou výukou hudební a výtvarné výchovy. V oblasti environmentální výchovy vede škola žáky k čistotě, pořádku, separování odpadu a úctě k majetku. Dále se zaměřuje na rozvoj pohybových aktivit žáků nejen v hodinách tělesné výchovy, ale i v pohybových outdoorových projektech s různým zaměřením.



**Základní škola Jindřichův Hradec II, Jarošovská 746**

Objekt základní školy je z roku 1962. Jedná se o cihlovou stavbu s rovnou střechou v centru města. V letech 2010 - 2012 proběhla ve škole rekonstrukce všech střech, byla vyměněna okna, zatepleny všechny pavilony včetně nové fasády a postaven nový plot kolem celého areálu. Průběžně dochází k výměně strojů a přístrojů ve školní kuchyni (konvektomat, tlaková pánev). V roce 2013 byla v areálu školy vybudována nová herní plocha. Byla provedena kompletní oprava vnitřní vodoinstalace a kanalizace včetně výměny dlažby v halách v obou pavilonech.

Profilace školy:

Školní vzdělávací program základní školy nese název „Pestrá škola“ a je zaměřen na podporu schopností žáků, motivaci k cílevědomému vzdělávání, uvědomění si jeho smyslu, hodnoty a uplatnitelnosti v životě. Dalším úkolem je podpora rozvoje environmentální oblasti vzdělávání pomocí různých projektů a vedení žáků k lásce a úctě k přírodě.

**Základní škola Jindřichův Hradec III, Vajgar 592**

Objekt základní školy je z roku 1974. Jedná se o klasickou stavbu panelového typu s rovnou střechou na sídlišti Vajgar. V roce 2011 byla provedena rekonstrukce školní tělocvičny - byla vyměněna okna, zhotoven nový umělý povrch podlahy a došlo k výměně osvětlení. Postupně jsou opravovány chodníky v areálu školy a hygienická zařízení pro žáky a zaměstnance školy. Ve školní jídelně byla vyměněna výdejní okna a dochází postupně k výměně strojního vybavení kuchyně. Ve škole je věnována pozornost budování bezbariérového přístupu do pavilónu 1. stupně. Do budoucna bude vhodné provést rekonstrukci stávajícího antukového hřiště a zpřístupnit toto hřiště veřejnosti.

Profilace školy:

Škola je zaměřena na ekologii, zdravý životní styl a dbá na vysokou úroveň vzdělávání.

**Základní škola Jindřichův Hradec III, Vajgar 692**

Objekt školy je z roku 1982, skládá se ze šesti vzájemně propojených pavilónů s rovnou střechou umístěných na okraji sídliště Vajgar. Pavilóny školy jsou nově zatepleny včetně výměny všech oken. V tělocvičně školy byl zhotoven nový umělý povrch podlahy. Ve škole je rekonstruovaná odborná učebna fyziky a chemie a cvičné kuchyňky pro žáky. Postupně jsou opravována hygienická zařízení pro žáky a zaměstnance školy. Nábytek ve třídách byl vyměněn za nábytek výškově stavitelný. Nad pavilónem tělocvičen je zhotovená nová střecha.

Profilace školy:

Škola poskytuje základní výchovně - vzdělávací činnost podle školního vzdělávacího programu. Velký důraz je kladen na sportovní aktivity žáků. Kromě tělesné výchovy a dalších obecných sportovních aktivit žáků se škola zaměřuje na další sportovní možnosti a vytváří tak vhodné podmínky pro jejich realizaci. Jedná se především o sportovní plavání a basketbal.

**Základní škola Jindřichův Hradec V, Větrná 54**

Objekt školy je z roku 1996. Jedná se o dvoupatrovou panelovou budovu, která je složená ze čtyř na sebe navazujících skeletových modulů s bezbariérovým přístupem a krytem CO.

Součástí objektu školy jsou dvě tělocvičny a školní jídelna. Škola je umístěná na sídlišti Hvězdárna. Již při otevírání školy byla škola nadstandardně vybavena moderním nábytkem. V nedávné době byly provedené výměny podlah v tělocvičnách, dále kompletní regulace topení a byl opravený skleněný strop v zimní zahradě. V roce 2012 byl rekonstruovaný administrativní pavilón školy (zateplení, výměna oken), v letošním roce budou zateplené ostatní pavilóny včetně výměny oken, vstupních dveří a bude zasklené vstupní atrium administrativního pavilónu. Postupně dochází k obměně strojního zařízení ve školní kuchyni. Pozornost je věnovaná i hokejbalovému hřišti v areálu školy, kde došlo k výměně mantinelů a připravená je rekonstrukce povrchu herní plochy včetně výměny časomíry.

#### Profilace školy:

Škola je v současné době zaměřena na rozšířenou výuku cizího jazyka, rozšířenou výuku sportu, výuku a práci s handicapovanými dětmi (škola je na tento způsob výuky připravena jak technicky – výtah, bezbariérové vstupy, tak personálně – asistenti pedagoga). Dále škola nabízí širokou nabídku kroužků, které jsou vedeny zkušenými pedagogy a všem žákům jsou nabídnuty zdarma. Zaměření kroužků je sportovní (míčové hry, lukostřelba), hudební a výtvarné.

### **Mateřská škola, Základní škola a Praktická škola Jindřichův Hradec**

Mateřská škola, Základní škola a Praktická škola Jindřichův Hradec je umístěná v areálu Základní školy Jindřichův Hradec II, Jarošovská 746 a jejím zřizovatelem je Krajský úřad České Budějovice. Poskytuje speciálně pedagogickou péči v základním vzdělávání. V praktické škole poskytuje střední vzdělání žákům se speciálními vzdělávacími potřebami. Dále vykonává činnost mateřské školy při zdravotnickém zařízení, základní školy při zdravotnickém zařízení, základní školy praktické, školní družiny a školního klubu.

### **Střední školy**

V současnosti se ve městě nacházejí tyto školy: Gymnázium Vítězslava Nováka, Obchodní akademie T. G. Masaryka a Jazyková škola s právem státní jazykové zkoušky Jindřichův Hradec, Střední odborná škola a Střední odborné učiliště Jindřichův Hradec, Střední zdravotnická škola a Soukromá střední škola obchodu, služeb a provozu hotelů Jindřichův Hradec, s.r.o.

### **Gymnázium Vítězslava Nováka Jindřichův Hradec**

Zřizovatelem Gymnázia Vítězslava Nováka v Jindřichově Hradci je Jihočeský kraj České Budějovice. Vzdělávací program školy je zaměřen na dosažení kvalitního všeobecného vzdělání při značné vnitřní diferenciaci jednotlivých oborů. Cílem je především příprava na další studium na vysokých školách nejen v ČR, ale i v zahraničí. Studium je organizováno ve dvou formách jako denní - čtyřleté a osmileté. Hlavní směry studia: humanitní vzdělání, přírodovědné vzdělání, informatika, estetika, kultura a sport a tělesná výchova.

### **Obchodní akademie T. G. Masaryka a Jazyková škola s právem státní jazykové zkoušky Jindřichův Hradec**

Zřizovatelem je Jihočeský kraj České Budějovice. Obchodní akademie připravuje žáky na výkon praktických ekonomických činností ve všech oblastech hospodářství včetně veřejné správy a k vysokoškolskému studiu.

Zaměření: informatika a její využití v ekonomice, mezinárodní obchod a cizojazyčná korespondence, daně a drobné podnikání.

Ekonomické lyceum připravuje žáky na studium na vysokých školách, ekonomického, právního, pedagogického a jazykového zaměření.

Zaměření: příprava ke studiu na vysokých školách, příprava výkonu praxe s orientací na Evropskou unii.

Obor Obchodní akademie má 3 třídy s 85 studenty, obor Ekonomické lyceum má 6 tříd se 137 studenty.

Pokud se týká profilace školy, neuvažuje se o změně anebo rozšíření oboru. Dlouhodobým záměrem je udržení současného stavu.

Technický stav budovy: budova je zateplená, nově zrekonstruované elektrické rozvody, vyměněné plynové kotle a regulace topení. Budova je v majetku města Jindřichův Hradec.

### **Střední odborná škola a Střední odborné učiliště Jindřichův Hradec**

V současné době nabízí škola tři maturitní obory:

Obor: Ekonomika a podnikání / kód oboru: 63 - 41 - M/01/

Obor: Provoz a ekonomika dopravy:/ kód oboru: 37-41-M/01/

Obor: Informační technologie:/ kód oboru: 37-41-M/01/

šest tříletých učebních oborů:

obor Kuchař - číšník / 65-51-H/01

obor Prodavač / 66-51-H/01 /

obor Elektrikář - silnoproud / 26-51-H/02 /

obor Klempíř / 23-55-H/01 /

obor Zedník / 36-67-H/01 /

obor Nástrojař / 23-52-H/01 /

a obory se zkrácenou formou studia, které jsou určeny pro absolventy čtyřletého středního vzdělávání úspěšně zakončeného maturitní zkouškou nebo pro uchazeče, kteří získali střední vzdělání s výučním listem v jiném oboru vzdělání.

Zkrácená forma studia je realizována v případě neobsazené kapacity míst v rámci denního studia na uvedených oborech.

obor Kuchař - číšník - zkrácené studium / 65-51-H/01 /

obor Klempíř - stavební výroba - zkrácené studium /23-55-H/01/

obor Zedník - stavební výroba - zkrácené studium /36-67-H/01/

obor Prodavač - zkrácené studium /66-51-H/01/

obor Elektrikář - silnoproud - zkrácené studium / 26-51-H/02 /

Školní rok 2010 - 2011 přinesl schválení několika projektů a grantů podporovaných Jihočeským krajem, z nichž kromě preventivních programů proti šikaně je třeba zmínit grantový stipendijní program pro vybrané učební obory, dále projekt pod názvem "Poradenské pracoviště na SOŠ a SOU Jindřichův Hradec", který zahrnuje podporu žáků se speciálními vzdělávacími potřebami. Na škole studují žáci s různými formami zdravotního postižení. Zájem o studium ze strany žáků se zdravotním postižením se stále zvyšuje.

Vzhledem ke skutečnosti, že stále více vznikají problémy se zajištěním odborného výcviku u firem, které jsou v době ekonomických problémů méně a méně ochotny přijímat k sobě žáky na odborný výcvik, získala škola projekt pod názvem „Podpora technických oborů“, který je realizován v období 1. 6. 2012 - 31. 12. 2014, pro nákup strojů i zařízení na halu odborného výcviku na Novém Dvoře a tvorbu výukových materiálů pro učební obory. Vybavení haly praxe na Novém Dvoře se stalo jednou z priorit vedení školy, což je doplněno i úspěšně zpracovaným a schváleným projektem za podpory Jihočeského kraje pod názvem "Rozvoj technického vzdělávání v Jihočeském kraji" v hodnotě 8,5 mil. Kč, ze kterého bude podpořena spolupráce se 4 základními školami a nakoupeno CNC obráběcí centrum pro výuku především oboru nástrojař. Projekt bude realizován v období od 28. 8. 2013 - 30. 6. 2015.

Kromě řady jiných projektů je nutno ještě zmínit projekt, který se týká snížení energetické náročnosti (výměny oken a zateplení budovy) pracoviště Jáchymova. Projekt byl podpořen Jihočeským krajem. Totéž je připraveno pro pracoviště Miřiovského a Nový Dvůr.

Rekonstruován byl také domov mládeže (postupná výměna oken).

Praktické dovednosti žáků maturitních a především učebních oborů a zkušenosti mistrů odborného výcviku jsou zužitkovány v nově vybudované velké učebně výpočetní techniky v 1. patře budovy pracoviště Jáchymova, kde je nyní 32 moderních počítačových stanic. Nejen toto pracoviště je dovybavováno výpočetní technikou, ale i interaktivními tabulemi a dalším vybavením.

### **Střední zdravotnická škola Jindřichův Hradec**

Zřizovatelem Střední zdravotnické školy, Jindřichův Hradec, Klášterská 77/II Jihočeský kraj České Budějovice. Budova SZŠ je majetkem Jihočeského kraje a je umístěna v centru města. Celková rekonstrukce budovy s přístavbou byla dokončena v roce 1989. Škola je třípatrová a moderně vybavena, v celé škole je internetová síť s bezdrátovým připojením. Ve škole jsou učebny odborné a kmenové, chemická laboratoř, učebna IKT, jazyková učebna, učebna fyziky a chemie, učebna somatologie, učebna psychologie a školní zahrada s posilovnou. Žáci mají k dispozici také školní knihovnu. Tři odborné učebny jsou určeny pro výuku ošetrovatelství a pečovatelství, jsou vybavené pracovními linkami, řadou pomůcek a modelů pro výuku a nácvik odborných výkonů. V každé odborné učebně je nový počítač, se kterým žáci při výuce pracují a seznamují se s NIS (nemocniční informační systém). V kmenových učebnách je nový výškově nastavitelný nábytek, v pěti učebnách jsou k dispozici interaktivní tabule, další dvě budou nainstalovány v průběhu září 2013. Školou smluvně zajištěným zdravotnickým zařízením, ve kterém probíhá odborná praktická výuka, je Nemocnice Jindřichův Hradec, a.s. SZŠ spolupracuje s řadou sociálních partnerů a institucí. Kapacita školy je 220 žáků v 8 třídách. Ve školním roce 2012/2013 se na SZŠ vzdělávalo 205 žáků. Škola nabízí vzdělávání v těchto čtyřletých maturitních oborech:

**Tab. 39: Studijní obory na Střední zdravotnické škole v Jindřichově Hradci**

Název oboru vzdělávání	Forma studia	Školní vzdělávací program (ŠVP)	Počet tříd	Počet žáků
Zdravotnický asistent	denní	Praktická sestra	4	122
Sociální činnost	denní	Sociální pracovník	4	83

Zdroj: Odbor školství, mládeže a tělovýchovy

I přes pokles demografické křivky je kapacita školy v posledních letech využívána stále na úrovni nad 90 %. Cílem je tento stav udržet až do let 2014 až 2017, kdy se bude počet žáků vstupujících do prvních ročníků středních škol pozvolně zvyšovat. Z řady analýz a také vzhledem ke stárnutí populace se očekává zvýšená poptávka po pracovnících v oblasti sociálních služeb, a to hlavně po sociálních pracovnících. Také absolventi zdravotnického oboru mají stále velmi dobré uplatnění, a proto se bude v nabídce obou oborů vzdělávání pokračovat i v dalších letech.

#### **Soukromá střední škola obchodu, služeb a provozu hotelů Jindřichův Hradec, s.r.o.**

Soukromá střední škola obchodu, služeb a provozu hotelů Jindřichův Hradec, s.r.o. působí v Jindřichově Hradci od roku 1995 jako jediná soukromá škola. Ve škole se vyučují dva obory:

- hotelnictví, který je určen absolventům ZŠ, jedná se o čtyřletý studijní obor zakončený maturitní zkouškou
- gastronomie, který je určen absolventům tříletých učebních oborů kuchař / číšník, jedná se o dvouleté nástavbové studium zakončené maturitní zkouškou.

Škola má k dispozici vlastní budovu v Kmentově ulici, což dává dobrý předpoklad k dalšímu rozvoji školy. Ve škole studuje 60 studentů.

#### **Vysoké školy - Fakulta managementu Vysoké školy ekonomické v Praze**

Fakulta managementu v Jindřichově Hradci je jedinou mimopražskou fakultou Vysoké školy ekonomické v Praze. Poskytuje vzdělání v bakalářském, navazujícím magisterském i doktorském stupni studia v oboru Management v denní i kombinované formě. V bakalářském studiu se studenti připravují pro funkce střední a vyšší úrovně řízení. V navazujícím magisterském studiu si studenti volí další orientaci studia volbou jedné ze specializací: management podnikatelské sféry, management veřejných služeb, management informací a management zdravotnických služeb. Doktorské studium probíhá ve spolupráci s Ústavem teorie informace a automatizace Akademie věd ČR a jeho cílem je připravit zájemce na vědecko-pedagogickou kariéru ve vysokém školství. Studenti využívají zmodernizované koleje a menzu a nově dostavené Knihovnické a informační centrum.



**Obr. 14: Rozmístění středních škol a učilišť (černě), vysoké školy (modře) a Mateřské školy, Základní školy a Praktické školy (zeleně) ve městě**



Zdroj: Odbor školství, mládeže a tělovýchovy

### Dům dětí a mládeže

Zřizovatelem Domu dětí a mládeže v Jindřichově Hradci je Jihočeský kraj České Budějovice. Dům dětí a mládeže v Jindřichově Hradci nabízí zejména aktivity pro děti školního věku, případně předškoláky a mládež v oblastech přírodovědy, astronomie (hvězdárna), sportu a turistiky, rukodělných činností, hudby, tance, divadla, kuchařství, techniky a výpočetní techniky a ve výtvarných oborech.

Činnost DDM v J. Hradci se realizuje v těchto složkách:

- Pravidelná zájmová činnost – jedná se o menší kolektivy dětí a mládeže (většinou věkově smíšené), které se pravidelně věnují vybrané zájmové činnosti. V kroužcích je dbáno na přátelskou, neformální atmosféru, spolupráci a toleranci.
- Příležitostná zájmová činnost – zahrnuje akce jednotlivých kroužků (včetně pobytových), soutěže a přehlídky (včetně vyhlašovaných MŠMT) a dále akce spontánní, což znamená akce určené široké neorganizované veřejnosti. Ke spontánní činnosti dětí i mládeže slouží také herny DDM v Hradební i v Růžové ulici. Herny navštěvují i děti, které nejsou členy kroužků.
- Prázdninová činnost – kromě krátkodobých akcí, které jsou zahrnuty v příležitostné zájmové činnosti, pořádá DDM také dlouhodobé pobyty pro děti v turistických základnách v době jarních a letních prázdnin. Pobytové akce svou specifikou poskytují ideální podmínky ke zjišťování případných negativních jevů (agresivita, šikana, sebeustrukce a jiné) a k okamžité možnosti na ně reagovat.

### Základní umělecká škola Vítězslava Nováka Jindřichův Hradec

Zřizovatelem Základní umělecké školy v Jindřichově Hradci je Jihočeský kraj České Budějovice. Pro základní uměleckou školu je prioritou spojení výuky s aktivní uměleckou činností ve všech oborech, příprava na soutěže, na veřejné akce a také zvýšená péče o žáky připravující se na profesionální dráhu. Přestože v posledních letech došlo k výraznému poklesu počtu narozených dětí, počty žáků v základní umělecké škole zůstávají po řadu let téměř stejné. Základní uměleckou školu navštěvují děti od 5 do 18 let od přípravy po ukončení přípravy na studium na DAMU nebo konzervatoři. Obory: hudební, taneční, výtvarný, literárně-dramatický. Celkem ZUŠ navštěvuje 778 dětí ve 24 třídách.



## SWOT ANALÝZA - školství

<b>silné stránky (S)</b>	<b>slabé stránky (W)</b>
vyhovující kapacita ZŠ a MŠ	vyšší věkový průměr zaměstnanců ve školství
mírný nárůst počtu žáků navštěvujících 1.stupeň ZŠ	feminizace ve školství, nedostatek mužů v pedagogických sborech
stabilní a kvalifikované pedagogické sbory v ZŠ i MŠ	vysoký počet žáků ve třídách v důsledku způsobu financování školství ze státního rozpočtu
kvalitní materiálně technické zázemí pro výuku v ZŠ a MŠ	nízká zainteresovanost rodičů na dění ve škole a z toho vyplývající malá zpětná vazba
vyhovující dopravní dostupnost ZŠ a MŠ ve městě pro děti a žáky dojíždějící z okolních obcí	malá pravomoc pedagogů při řešení výchovných problémů žáků, snižující se prestiž učitelského povolání
široké spektrum aktivit doplňujících vzdělání dětí a žáků v oblasti zdravého životního stylu a prevence sociálně patologických jevů, včetně spolupráce se středními školami, zejména Střední zdravotnickou školou v J. Hradci	zvyšující se počet žáků s výchovnými problémy zapříčiněný kromě jiného zhoršující se sociální situací v některých rodinách
kvalitní a pestrá nabídka pro volno časové aktivity dětí a mládeže ve městě v oblasti sportu, uměleckých aktivit i ostatních zájmových aktivit (nabídka DDM J. Hradec, ZUŠ J.Hradec, sportovní organizace)	snižující se možnost pracovních příležitostí ve městě, odchod zejména mladých lidí za pracovními příležitostmi, s tím související migrace rodičů, dětí a žáků a problémy s plněním školního vzdělávacího programu (neprovázanost mezi jednotlivými školami)
návaznost jednotlivých stupňů vzdělání na území města (ZŠ, SŠ a VŠ)	
<b>příležitosti (O)</b>	<b>hrozby (T)</b>
využití grantových programů (EU, Jihočeský kraj, ČEZ a dalších) k získání finančních prostředků do vzdělání	nedostatek pracovních míst ve městě
prohloubení spolupráce s organizacemi působícími ve městě v oblasti volno časových aktivit - např. Městská knihovna, DDM, Automotoklub, společenské organizace (vzájemná provázanost mezi školami a organizacemi)	očekávaný pokles počtu narozených dětí z hlediska dlouhodobého vývoje
využití možnosti zřízení místa speciálního pedagoga a psychologa v návaznosti na řešení přibývajících problémů (grantové politiky)	nestabilní způsob financování školství ze státního rozpočtu (normativní metoda, která nezohledňuje specifika jednotlivých škol)
využití uvolňujících se kapacit některých škol v důsledku dlouhodobého poklesu žáků ke zvýšení aktivit v oblasti volno časového využití žáků	zvyšující se nároky na školu v oblasti výchovy žáků ze strany rodičů (rodiče přesouvají zodpovědnost za výchovu svých dětí na školu)
využití uvolňujících se kapacit středních škol ke zřízení nástavbového studia	klesající autorita školy jako instituce a klesající autorita učitelů v očích žáků a rodičů (slovní i fyzické napadání učitelů žáky i rodiči)
	zvyšující se počet dětí, které mají zkušenosti s návykovými a psychotropními látkami a snižující se věk osob, které páchají trestnou činnost
	s rozvoje informačních technologií a sociálních sítí zvyšující se riziko ohrožení žáků v oblasti mravní výchovy a komunikačních dovedností (verbální komunikace a sociální aktivity)

### 5.3 Sociální péče

Město Jindřichův Hradec má na základě Usnesení Zastupitelstva z roku 2008 zpracován Komunitní plán sociálních služeb, v jehož souvislosti byl vydán Katalog sociálních služeb. V roce 2013 v rámci projektu "Udržení procesů plánování sociálních služeb v ORP Jindřichův Hradec" byl vydán nový Katalog poskytovatelů sociálních služeb. Komunitní plán se mimo jiné zabývá analýzou potřeb čtyř pracovních skupin – senioři, lidé se zdravotním postižením, děti a mládež a osoby v krizi a analýzou sociálních služeb. Plán vyvozuje ze zpracované SWOT analýzy cíle, priority, jednotlivá opatření vedoucí k jejich naplnění pro každou pracovní skupinu. Plán vznikl na základě dlouhodobější spolupráce, diskuse mezi městem, občany města a poskytovateli sociálních služeb.

#### *Stav sociálních služeb ve městě Jindřichův Hradec*

Sociální služby ve městě Jindřichův Hradec jsou poměrně rozvinuté. Pokrývají téměř všechny důležité oblasti jak z hlediska struktury, nabídky, kapacity a finanční náročnosti. Úroveň, dostupnost a rozsah sociálních služeb je srovnatelná s ostatními městy v České republice. Polovinu sociálních služeb zajišťují občanská sdružení, pobyťová sociální zařízení zřizuje Jihočeský kraj. Město Jindřichův Hradec provozuje Domov pro matky s dětmi v Políkně, který je organizační složkou města. Kromě sociálních služeb senioři a osoby se zdravotním postižením mohou využít bydlení v domě s pečovatelskou službou. Město Jindřichův Hradec spravuje 3 domy s pečovatelskou službou, ovšem poptávka po bytech v domě s pečovatelskou službou převyšuje nabídku.

**Tab. 40: Počty bytů v Domě s pečovatelskou službou v Jindřichově Hradci**

Dům s pečovatelskou službou	Počet bytů
Růžová ulice 30/II	69
U Nemocnice 61/III, 62/III	26
Větrná 50/V	48

Zdroj: Odbor sociálních věcí

**Tab. 41: Počty přidělených bytů**

Rok	Počet bytů
2010	7
2011	14
2012	11
2013	10

Zdroj: Odbor sociálních věcí

#### **Počet evidovaných nevyřízených žádostí o byt v DPS k 22.4.2014 - 109**

Město Jindřichův Hradec zpracovalo Plán prevence kriminality, na jehož základě byl vznesen požadavek na zřízení nízkoprahového zařízení pro děti a mládež zaměřený zejména na věkovou kategorii 15-18 let, který ve městě chybí. V rámci prevence kriminality a sociální práce se sociálně slabými rodinami město každoročně pořádá výchovně rekreační tábor pro děti v době letních prázdnin, v době školního roku dva víkendové pobyty pro děti a celoročně

jednou týdně vyjma letních prázdnin funguje zařízení sociálně-výchovné činnosti zaměřené na práci s dětmi zejména do 15 let věku.

### **Sociální situace**

V současné době mezi největší sociální problémy patří nezaměstnanost ve městě, zvyšující se počet zadlužených domácností – jednotlivců i rodin. Aktuálně jsou dluhovou pastí ohroženy nejen rodiny s dětmi, ale také senioři a osoby zdravotně znevýhodněné. V důsledku toho narůstá problematika neplacení nájemného a z toho plynoucí vystěhování rodin i jednotlivců, páchání trestné činnosti dospělých i dětí. Z pohledu demografického se zvyšuje počet obyvatel ve věku 60 let a více, z čehož můžeme konstatovat, že i do budoucna bude potřeba sociálních služeb pro seniory aktuální. Ve městě žije celkem 180 osob slovenské národnosti, 10 osob romské národnosti, 85 osob vietnamské národnosti, 53 osob maďarské národnosti, 20 osob ukrajinské a 17 osob polské.

Ve městě není žádná sociálně vyloučená lokalita. Občané, kteří nehradí dlouhodobě nájemné a ani po opakovaných výzvách dluhy neuhradí ani nezačnou hradit, bývají vystěhováni do náhradního bytu – tzv. „snížené kvality“, kde mají společné sociální zařízení s ostatními obyvateli domu. Jedná se o domy v ulici Nežárecká 122/IV, 115/IV, kde dostupnost do centra města je zajištěna prostřednictvím MHD.

### **Problematika užívání návykových látek**

Problematiku protidrogové činnosti již řadu let zajišťuje občanské sdružení Meta, která hodnotí situaci ve městě takto: drogová scéna nezaznamenala oproti roku 2011 významných výkyvů. Dominantní tvrdou drogou je stále pervitin, sezónně mu „konkurují“ opiáty. Ve školní populaci jednoznačně vede užívání marihuany. Procento promořenosti lze těžko kvalifikovaně odhadnout. Hladina spotřeby alkoholu nezaznamenává kromě sezónních výkyvů (prázdniny, vánoce, velikonoce) výrazných změn. Ve městě je poměrně hustá síť heren, ale poptávka po řešení závislosti není vzhledem k relativně vysokému počtu jejich návštěvníků nijak výrazná.“

### **Nezaměstnanost**

Nezaměstnanost ve městě je dalším problémem, který se dotýká sociální oblasti. Od roku 2003 vzrostl počet nezaměstnaných a vzrostla i míra nezaměstnanosti. Podíl nezaměstnaných v Jindřichově Hradci k 31. 3. 2014 činil 6,8% a k 1.1.2015 6,22 %. Vliv na nezaměstnanost ve městě měl zánik řady tradičních výrobních podniků včetně zemědělství a i situace v národní ekonomice, která prožívala fázi celkového hospodářského poklesu, což znamenalo i snížení poptávky po práci ve všech odvětvích a lidé nemohli najít snadno rychle zaměstnání v odvětvích jiných. Z pohledu sociálního se setkáváme i s lidmi dlouhodobě nezaměstnanými, kdy vlivem nastavených pravidel – nízké mzdy a dosažitelnosti sociálních dávek je systém pro některé občany pracovně demotivující, což se v dlouhodobém období projeví chudobou. Porovnáním příjmů ze sociálních dávek s minimální mzdou odvedenou za práce se v praxi ukazuje, že se těmito občanům z ekonomického hlediska nevyplatí pracovat. Proto se rozhodnou být dobrovolně nezaměstnaní. Dalším faktorem, který se v poslední době vyskytuje, je rostoucí počet dětí, které neukončí střední vzdělání a mají pouze povinné základní vzdělání. Selhávají rodiče, kteří dítě v dosažení vzdělávání dostatečně nepodporují, setkáváme se s případy, že z důvodu finanční tísně nejsou schopni dítěti hradit internát apod. Uplatnění těchto mladých lidí na pracovním trhu je následně minimální. Jak vyplývá ze

sdělení Úřadu práce, největší nabídka pracovní síly (uchazeči o zaměstnání) jsou administrativní pracovníci, nekvalifikovaní pracovníci, opraváři motorových vozidel a zemědělských strojů, krejčí-švadleny. Naopak poptávka po pracovní síle (volná pracovní místa) je z oboru kuchař, číšníci- servírky, svářeči, mechanici motorových vozidel a řidiči.

#### 5.4 Zdravotnictví

Ve městě je v provozu nemocnice, která se k 1. 1. 2007 stala z Okresní nemocnice Jindřichův Hradec – příspěvkové organizace Nemocnicí Jindřichův Hradec a.s. Nemocnice je umístěna v centru města, je dobře dosažitelná osobně i veřejnou dopravou. Ambulantní část představuje poliklinika, která se nachází v areálu nemocnice. V poliklinice je zastoupen také soukromý sektor řadou všeobecných lékařů i specialistů. Nemocnice má v současné době 376 lůžek na 11 lůžkových odděleních: interní, nervové, dětské, ženské, chirurgické, ARO, oční –ušní-krní, urologické, ortopedické a ošetrovatelské péče. Ambulantní služby poskytuje v oborech: interna, neurologie, pediatrie, gynekologie, chirurgie, ARO, oční, ušní-nosní-krční, urologie, ortopedicko-traumatologické, kožní, klinická onkologie, hemodialýza, praktický lékař pro dospělé, klinická biochemie, radiodiagnostika, hematologie a krevní transfúze, rehabilitace a fyzioterapie, patologie, mikrobiologie, doprava.

### SWOT ANALÝZA - sociální oblast a zdravotnictví

<b>silné stránky (S)</b>	<b>slabé stránky (W)</b>
existence a fungování sítě institucí, které se podílejí na řešení problematiky týkající se sociální oblasti a poskytování sociálních služeb ve městě a jejich vzájemná spolupráce	dlouhodobá nezaměstnanost v rodinách sociálně slabších nedostatek pracovních příležitostí
aktivní přístup města Jindřichův Hradec v rámci sociálních služeb, zájem samosprávy o problematiku sociální oblasti	velká zadluženost obyvatel finanční negramotnost obyvatel
existence služeb nestátních neziskových organizací v Jindřichově Hradci, jejichž činnost je zaměřena na poskytování sociálních služeb	nedostatek psychologů, psychiatrů, ostatních asistentů ve školách pro individuální práci s dětmi, které mají výchovné problémy absence psychiatrické ambulance v Nemocnici v Jindřichově Hradci
podpora a zájem Jihočeského kraje při řešení problematiky sociálních služeb	absence odlehčovací služby pro rodiny s dítětem se zdravotním postižením
	odchod mladé generace z města z důvodu zajištění zaměstnání nedostatečný bezbariérový přístup veřejných budov, obchodů
<b>příležitosti (O)</b>	<b>hrozby (T)</b>
rozšíření provozu zařízení sociálně-výchovné činnosti, případně zřízení nízkoprahového zařízení pro děti a mládež	úbytek finančních prostředků v oblasti sociálních služeb zvyšující se nezaměstnanost obyvatel
maximální využití stávajících sociálních služeb v Jindřichově Hradci při řešení různých sociálních problémů	stále zvyšující se počet zadlužených rodin či jedinců zvyšování tolerance společnosti k sociálně nežádoucím jevům

zapojení poskytovatelů sociálních služeb do vyhlášených dotačních řízení	nabídka dotačních programů ne vždy odpovídá poptávce
využití komunitního plánování sociálních služeb pro zlepšení stavu sociálních služeb	zvyšování cen bydlení na ubytovnách pro občany v sociálně tíživé situaci
vybudování bydlení pro seniory s nízkými příjmy (starobinec)	nízký příjem občanů v seniorském věku - nevznikne nárok na výplatu starobního důchodu
vybudování hospice	

## 5.5 Pohřebnictví

Pohřební službu ve městě Jindřichův Hradec provozují dvě společnosti - Služby města Jindřichův Hradec s.r.o. a Charón – Žoudlík Jindřichův Hradec.

Rok 2013 v oblasti pohřebnictví lze považovat za rok úspěšný, ať již z ekonomického hlediska, tak především v oblasti neustálého zlepšování poskytovaných služeb v této sféře. Neustále dochází k různým akcím a činnostem, které vedou k lepšímu a tudíž pietnějšímu vzhledu, a to samotných smutečních obřadů, tak celkového vzhledu areálu městského hřbitova.

Na úseku smutečních obřadů došlo zakoupením nového zařízení na reprodukci hudby při smutečních obřadech ke zlepšení obsluhy, zkvalitnění produkce skladeb, zkrácení prodlev mezi jednotlivými skladbami. Nákupem nového vybavení čekárny pro pozůstalé (čalouněné židle), odstraněním původních polstrovaných křesel (špatné vstávání pro starší či méně pohyblivé občany) a následné rozšíření o prostor původní kanceláře kamenictví došlo ke zlepšení situace v oblasti prostoru před zahájením obřadů.

Vybudováním nového kolumbária, které doposud v rámci Jindřichova Hradce chybělo, bylo umožněno i sociálně slabším spoluobčanům, kteří nemají dostatek finančních prostředků na pořízení nového hrobového zařízení, důstojně uložit tělesné ostatky svých blízkých. V souvislosti i s nízkým nájemným – Kč 128,- á 1 rok jde o novou službu dostupnou i těm, kteří se do budoucna obávají o svůj zdravotní stav a tím i zhoršení možnosti pravidelné údržby o klasický hrob.

Zahájením provozu kolumbária tak byla dokončena tzv. kompletnost hřbitovních služeb, kdy kromě běžných „kopaných“ jednohrobů a dvojhrobů, může správa pohřebiště dále nabídnout rozptyl (s účastí pozůstalých nebo bez účasti) na nově zrekonstruované rozptylové loučce, pronájem urnového hrobu v modifikacích: klasický urnový hrob, americký hrob (pouze deska nad sklípkem na urny v zemi), urnový hrob jednoduchý s nakloněnou deskou a pro movitější zájemce pak hrobové místo pro vybudování hrobky. Dalším způsobem pro uložení zpopelněných ostatků je možnost uložení do společného hrobu nebo vsypu ostatků do tzv. vsypové loučky.

Na úseku údržby zeleně docházelo stejně jako v letech předcházejících k pravidelnému odstraňování stromů, jejichž části způsobovaly občanům škody na hrobovém zařízení, k prořezávání větví, které znemožňovaly přístup k hrobovým místům a především pravidelnému úklidu celého prostranství areálu hřbitova. Tzn. sekání trávy, hrabání a úklid cest, odstraňování černých skládek či pravidelné vyprazdňování mobilních kontejnerů. Plastové kontejnery v roce 2013 nahradily velkoobjemové železné kontejnery, které spíše hyzdily okolí místa, kde byly umístěny, ale v době dešťů z nich vytékala zapáchající voda. Jejich nahrazením plastovými došlo nejen ke zlepšení stavu okolí kontejnerů, ale i k jednoduchosti obsluhy při vysypávání či četnosti vyprazdňování.



## 5.6 Kultura

### *Kulturní aktivity ve městě*

Město Jindřichův Hradec i v nelehkých ekonomických podmínkách vcelku úspěšně pokračuje v pořádání či spolupořádání již zavedených pravidelných kulturních akcí a slavností většího rozsahu v objektu Státního hradu a zámku (např. Concertino Praga, Folková růže, operní představení, JH činohra, noční prohlídky, adventní trhy s programem). Kulturní dům Střelnice, organizační složka města zajišťuje od roku 2011 naprostou většinu kulturních akcí hrazenou z prostředků města. Jedná se hlavně o tyto činnosti: provoz kina, profesionální i ochotnická divadelní představení, zábavné pořady, společenské akce, pronájmy prostor) v kapli sv. Maří Magdaleny (koncerty Kruhu přátel hudby, adventní koncerty). Dále od roku 2011 byla zavedena tradice letních koncertů na náměstí Míru.

Město spolupracuje i s ostatními pořadateli a organizátory dalších kulturních akcí ve městě a finančně i propagačně podporuje činnost kulturních a společenských organizací, spolků a souborů působících ve městě. V rozpočtu města na daný rok má každoročně vyhrazenou částku na položce dotace kulturním a společenským organizacím (v roce 2014 částka 590 tis. Kč). Tyto příspěvky jsou každoročně přerozdělovány příslušnými orgány podle platných pravidel pro poskytování finančních dotací na kulturní a společenskou činnost z rozpočtu města. Ročně se sejde na cca 35 žádostí, které posuzuje odbor kanceláře starosty a kulturní komise města.

### *Ve městě se nacházejí tato zařízení*

**Kulturní dům Střelnice** – centrum kultury v Jindřichově Hradci. Provozovatelem je KD Střelnice-organizační složka města Jindřichův Hradec. Zřizovatelem tohoto subjektu je Město Jindřichův Hradec. Je zde pořádáno široké spektrum kulturních a společenských akcí (divadelní představení, filmová představení, koncerty, zábavné pořady, divadelní pohádky, plesy, karnevaly, Senior kluby, jednání městského zastupitelstva s přítomností veřejnosti). Prostory v KD Střelnice jsou ve velké míře pronajímány různým subjektům (plesy, přednášky, pořady pro školy, konference).

**Kulturní centrum Jitka** – kulturní zařízení provozované soukromým subjektem, které se hlavně zaměřuje na pořádání koncertů různých žánrů, diskoték a pronajímání prostor pro velké plesy.

**Kaple sv. Maří Magdaleny** – po náročné rekonstrukci objektu a historických varhan v r. 1998 se zde pořádají kulturní a společenské akce (koncerty klasické, folkové a jazzové hudby, svatební obřady, předávání maturitních vysvědčení, konference k podpisu smluv s významnými partnery).

**Státní hrad a zámek** – Monumentální soubor budov hradu a zámku prohlášený v roce 1996 národní kulturní památkou, patří k nejrozsáhlejším památkovým komplexům v ČR. Pořádají se zde koncerty, společenské akce, městské slavnosti.

**Městská knihovna** – kulturní, vzdělávací a informační instituce. Vedle klasické výpůjční činnosti pořádá pro veřejnost přednášky, besedy, vzdělávací pořady, výstavy a autorská čtení.

**Muzeum Jindřichohradecka** (Kostel sv. Jana Křtitele) – Jindřichohradecké muzeum bylo založeno jako městské v roce 1882. Nejatraktivnějším exponátem muzea jsou Krýzovy jesličky, největší mechanizovaný betlém na světě. Od 80. let minulého století muzeum spravuje rozsáhlý komplex sv. Jana Křtitele a bývalého minoritského kláštera ve Štítného ulici, který prošel náročnou rekonstrukcí. Jsou zde pořádány výstavy, koncerty, pravidelná



setkání zájmových sdružení (Přátelé starého Jindřichova Hradce, Klub historie letectví) s odbornými přednáškami.

**Dům dětí a mládeže** – Dům dětí zajišťuje výchovné, vzdělávací a zájmové akce. Podílí se na další péči o nadané děti, žáky a studenty a ve spolupráci se školními institucemi rovněž na organizaci soutěží a přehlídek dětí a mládeže. Pořádají se zde koncerty, taneční vystoupení a výstavy.

**Základní umělecká škola** – V současné době do školy dochází 880 žáků, které vyučuje 38 učitelů v hudebním, výtvarném, tanečním a literárně dramatickém oboru. Cílem školy je vychovat z žáků takové jedince, kterým se umění stane součástí života a jejich životní potřebou. Pořádají se zde koncerty, divadelní představení a taneční vystoupení.

**Galerie Inspirace** – sídlí v Langrově domě (známý historický dům v centru města). Pořádají se zde výstavy, literární večery a komorní divadelní představení.

**Galerie Špejchar** – byla založena v roce 1997, jsou zde pořádány výstavy současných autorů. Je zde také stálá expozice výtvarných děl v proskleném zahradním pavilonu.

**DADA klub** – koncerty, autorské čtení aj.

**Muzeum fotografie a moderních obrazových médií** – sídlí v monumentálních prostorách bývalé jezuitské koleje, kde se věnuje ve své rozmanité činnosti organizování výstav, workshopů, koncertů a jiných akcí. Ve spolupráci s Národním technickým muzeem v Praze postupně buduje stálou expozici s názvem Moc médií.

**Dům gobelínů** – stálá expozice, výstavy, workshopy.

#### *Chybějící kulturní zařízení*

Asi nejvíce v Jindřichově Hradci chybí klasická divadelní scéna, která by splňovala náležitosti kamenného divadla. Nejbližší klasické kamenné divadlo – Třeboň, Tábor, České Budějovice. Dále je zde absence malého komorního prostoru, vhodného např. na komornější divadelní představení, autorská čtení apod.

#### *Nejvýznamnější kulturní aktivity ve městě a jejich návštěvnost*

**Den města** – historické slavnosti – cca 5 000 návštěvníků,

**Top týden** – koncerty, výstavy, divadelní představení, filmová představení – cca 5 000 návštěvníků,

**Folková růže** – hudební festival – cca 1 000 návštěvníků,

**Jindřichohradecká opera** – operní či operetní představení na Státním hradu a zámku v Jindřichově Hradci – cca 800 diváků,

**Jindřichohradecká činohra** – divadelní představení na III. Nádvoří St. Hradu a zámku v Jindřichově Hradci – cca 600 diváků,

**Noční prohlídky s Bílou paní** – tradiční divadelní pohádková romance pro děti a dospělé, prohlídka historických prost na Státnímu hradu a zámku v Jindřichově Hradci – cca 2 300 návštěvníků,

**Letní koncerty** – pravidelné koncerty různých žánrů v historickém centru města – 1 500 návštěvníků,

**Divadelní představení v KD Střelnice** – pravidelná představení v rámci předplatného – cca 3 000 diváků,

**Pivní slavnosti** – koncerty – cca 2 000 návštěvníků.

**Kulturní a společenské organizace** - dotace na činnost (organizace dle abecedy)

**Cestovní agentura Nova Domus** - Pro město Jindřichův Hradec agentura pořádá letní akci Večerní toulky bájným Hradcem

**Divadelní spolek Jablonský** - Společnost udržuje bohatou uměleckou, kulturní, dobročinnou a vzdělávací tradici ochotnického divadlnictví v Jindřichově Hradci. V posledních letech soubor nacvičil představení například Drahoušek Anna, Ať žije Bouchon, Škola základ života a Jak jsem se ztratil.

**Fotoskupina FOKUS** - Fotoskupina Fokus je sdružení občanů zájímající se o fotografii jako formu uměleckého projevu, zejména fotografickou tvorbu a její hodnocení bez ohledu na to, zda jsou v tomto oboru profesionály či amatéry.

**Chrámový sbor Adama Michny** - Sdružení navazuje na bohatou tradici duchovní hudby v Jindřichově Hradci, představovanou například v době baroka zdejším ředitelem kůru a varhaníkem Adamem Václavem Michnou z Otradovic. V Jindřichově Hradci pořádá smíšený sbor ročně několik koncertů.

**Jindřichohradecká kulturní společnost** - Společnost má za cíl rozvoj kultury a vzdělanosti v Jindřichově Hradci a okolí pořádáním kulturních akcí, zejména v oblasti hudby a výtvarného umění, podporu mladých, talentovaných umělců, pořádání odborných výukových kurzů apod. Vyrábí dokumentární filmy, pořádá akce Benátská noc, Jazzové noc, Zpívání nad Nežárkou, Slavnosti Adama Michny, Dada inspirační dny ve spolupráci se ZUŠ

**Jindřichohradecký symfonický orchestr** - JHSO se věnuje produkci převážně klasické hudby, přispívá k širší nabídce hudby a k rozvoji kulturního prostředí v Jindřichově Hradci. Důstojně reprezentuje město po celé ČR. Každoročně pořádají několik koncertů - např. jarní, letní, podzimní, adventní.

**KC Jitka Jindřichův Hradec** - Kulturní centrum Jitka je kapacitně největší budovou pro konání společenských akcí a koncertů v Jindřichově Hradci. Od listopadu do března se zde konají plesy jindřichohradecký škol a v průběhu celého roku koncerty známých zpěváků, kapel, akce rádií a jiné.

**Klub filatelistů** - Posláním klubu je šířit praktické i teoretické znalosti ve všech oborech filatelie a působit na zvyšování odborné filatelistické úrovně svých členů přednáškami, semináři, pořádání propagačních a soutěžních výstav aj.

**Klub historie letectví** - Klub podporuje sběratelskou, dokumentační, výstavní a ediční činnost, pořádá přednášky, besedy, expedice, vydává knihy. Každoročně klub pořádá v srpnu setkání válečných veteránů.

**Obec Baráčníků "Kunifer"** - Účelem spolku je pěstovat vhodné staročeské zvyky a obyčeje, udržovat a rozšiřovat národní kroje a folklor jako takový. Tradiční akce ve městě - vynášení smrtky, pohřbívání basy

**Pěvecký sbor Smetana** - Sdružení navazuje na tradici sborového zpěvu v Jindřichově Hradci s cílem tuto kulturní tradici města udržovat a nadále rozvíjet. Každoročně se podílí ve spolupráci s městem Jindřichův Hradec na zajištění kulturního vystoupení v rámci pietních akcí.

**Společnost Vítězslava Nováka při Základní umělecké škole V. Nováka** - Cílem společnosti je vytvářet podmínky pro rozvoj kulturní vzdělanosti dětí a mládeže. Podporuje činnost Základní umělecké školy v Jindřichově Hradci a talentované žáky.

**Spolek Přátelé Starého Jindřichova Hradce** - Účelem spolku je pečovat o ochranu historických, uměleckých, národopisných a přírodních památek. Budit a šířit zájem širší veřejnosti o uvedené památky. Sdružovat rodáky, přátele a bývalé studenty Jindřichohradecka bydlící v jiných místech k utužení jejich vztahů k Jindřichovu Hradci. Pravidelně pořádají odborné přednášky, poznávací zájezdy a diskusní setkání.

**Přátelé dílny Romany Hulíkové** - Sdružení obnovuje a přibližuje tradice a tradiční rukodělná řemesla a pořádá kulturní a společenské řemeslné aktivity. Pořádají Prázdninové výtvarné dílny, které navštěvuje bezmála 2 tisíce návštěvníků.

**YMCA - pěvecký sbor Jakoubek** - Sdružení je křesťanský orientované a organizuje společenské aktivity pro děti a mládež. Pořádá biblické hodiny a kurzy, tábory, sportovní a kulturní akce. Sbor zpívá při zahájení Tříkrálové sbírky, dále pořádá Velikonoční koncerty, adventní koncerty, vánoční koncert a jiné.

SWOT ANALÝZA - kultura	
silné stránky (S)	slabé stránky (W)
tradiční a významné kulturní a společenské akce (Conternino Praha, operní představení na jindřichohradeckém zámku, Den města, Slavnosti Adama Michny ...)	Nevyčerpané možnosti propagace na mimořádně bohatou historii města a jeho jedinečných památek (např. Krýzovy jesličky)
bohatá kulturní historie města	Výlepová služba
aktivně pracující společenské a kulturní organizace, soubory a spolky (Jindřichohradecký symfonický orchestr, PS Smetana, DS Jablonský, Jindřichohradecká kulturní společnost, Baráčnická obec „Kunifer“, Spolek přátel starého J.Hradce)	Absence vyhovujícího kulturního zařízení se střední kapacitou (200-250 míst) pro pořádání komorních divadelních představení a ostatních společenských akcí Časový rozvrh provozu památkových objektů v turistické sezóně (např. městská věž)
Vydávání a bezplatná distribuce měsíčníku Jindřichohradecký zpravodaj	Nedostatečná sezónní kulturní nabídka motivující návštěvníky města k delšímu pobytu
Propagace kulturních a společenských akcí na webových stránkách města	Absence odboru (oddělení) kultury při Městském úřadu
Kulturní dům Střelnice, Kaple sv. Máří Magdaleny, Městská knihovna, Muzeum fotografie a moderních obrazových médií	Propojenost informací pro pořadatele kulturních akcí (v návaznosti na uzavírky v dopravě, opravy komunikací nebo chodníků)
Pestrá nabídka kulturních akcí (divadelní představení, koncerty, zábavné pořady, přednášky, filmová představení)	Nedokončená rekonstrukce bývalého pivovaru v centru města Nedostatečné zajištění doprovodné nabídky u stěžejních akcí (občerstvení, zázemí v případě nepříznivé počasí)
Digitalizace kina Střelnice	
Reprezentativní prostory pro pořádání kulturních akcí( Státní hrad a zámek, Muzeum Jindřichohradecka)	
Informační středisko v centru města	

příležitosti (O)	hrozby (T)
Rozvoj spolupráce pořadatelů kulturních a společenských akcí při tvorbě kulturního kalendáře na daný rok	Nedostatek finančních prostředků
Integrovaný prodejní systém vstupenek	Nezájem o některé akce z důvodu vývoje informačních technologií
Kulturní a společenské využití staré radnice	Vliv „konkurenční“ návštěvnické nabídky aktivních měst v okolí (Třeboň, Telč aj.)
Obnovení provozu bývalého zámeckého mlýna s Křížkovou vodní elektrárnou	
Pokračování a rozšiřování spolupráce s Muzeem Jindřichohradecka, Státním hradem a zámek a dalšími subjekty	
Aktivizace spolupráce s pořadateli akcí z řad podnikatelské veřejnosti	
Spolupráce při pořádání kulturních akcí s VŠE v Praze, Fakultou managementu	
Využití nových prostor k pořádání akcí( MF a MOM, Dům gobelínů a další)	
Nový přehledný systém značení historických památek a turisticky významných objektů	
Rozšíření nabídky kulturních akcí o alternativní pořady	
Přes hraniční spolupráce v propagaci kulturních pořadů ve městě	

### Městská knihovna

Městská knihovna Jindřichův Hradec je kulturní, vzdělávací a informační instituce, ve zřizovatelské působnosti Města Jindřichův Hradec (1.1. 1995). Podílí se na činnosti profesního spolku SKIP (Svaz knihovníků a informačních pracovníků). Spolupracuje s organizacemi a institucemi ve městě, rozvíjí vzájemnou spolupráci (školy, školky, Klub aktivního stáří, Mesada, Klokánek, Muzeum Jindřichohradecka, Nakladatelství Jan Medek – Epika, D-klub při o.s. Okna, Národní památkový ústav, oblastní sdružení, spolky atd.). Knihovna provozuje svou činnost na centrálním pracovišti (objekt rekonstruovaných kasáren od 1.7.2001) na adrese U Knihovny 1173/II a na pobočce na sídlišti Vajgar 718/III.

### Technické, funkční zázemí, automatizace

Knihovna je bezbariérová (centrální pracoviště vybaveno schodišťovou plošinou, výtahem). Budova centrálního pracoviště je připojena na elektronický zabezpeč. systém (PCO), uvnitř budovy je instalován vnitřní kamerový systém pro ochranu knihovního fondu a výstav. Obě pracoviště jsou vybavena automatizovaným knihovním systémem – knihovnický program Clavius. Obě pracoviště jsou připojena na internet. Rádiový spoj zprostředkovaný firmou Necoss, České Budějovice (zajištění knihovních potřeb centrálního pracoviště a pobočky + zajištění internetu pro veřejnost na pobočce), dále rádiový spoj od firmy JH Comp Jindřichův Hradec (zajištění internetu pro veřejnost na centrálním pracovišti, od března 2013), pracoviště s wi-fi pokrytím. Technický park knihovny zahrnuje 56 počítačů, z toho 27 pro uživatele/návštěvníky. 38 počítačů je z roku 2009 či staršího data.

## Regionální funkce

Městská knihovna je pověřena výkonem regionálních funkcí, zajišťuje oddělení regionálních služeb. Jedná se o spolupráci a obsluhu 76 knihoven regionu (profesionální a neprofesionální knihovny), navíc na vyžádání také poskytování některých služeb knihovnám Dačice a Třeboň.

### Služby veřejnosti

Oddělení pro dospělé – knihovnické a informační služby čtenářům a návštěvníkům od 15-ti let včetně meziknihovní výpůjční služby, elektronická čtečka

**Studovna** – prezenční výpůjčky slovníkové a encyklopedické literatury, informační služby rešerše, regionální materiály, registrovaným návštěvníkům přístup k internetu a elektronickým databázím, reprografické služby, elektronická čtečka

**Oddělení pro děti** – výpůjční služby pro návštěvníky do 15-ti let, přístup k síti Internet, programy podporující čtenářskou gramotnost pro ZŠ a MŠ

**Hudební oddělení** – obsáhlý fond zvukových nosičů (hudba, mluvené slovo), PC pro slabozraké a nevidomé

**Internetová čítárna** – bezplatný přístup k internetu pro veřejnost, prezenční půjčování periodik, reprografické služby

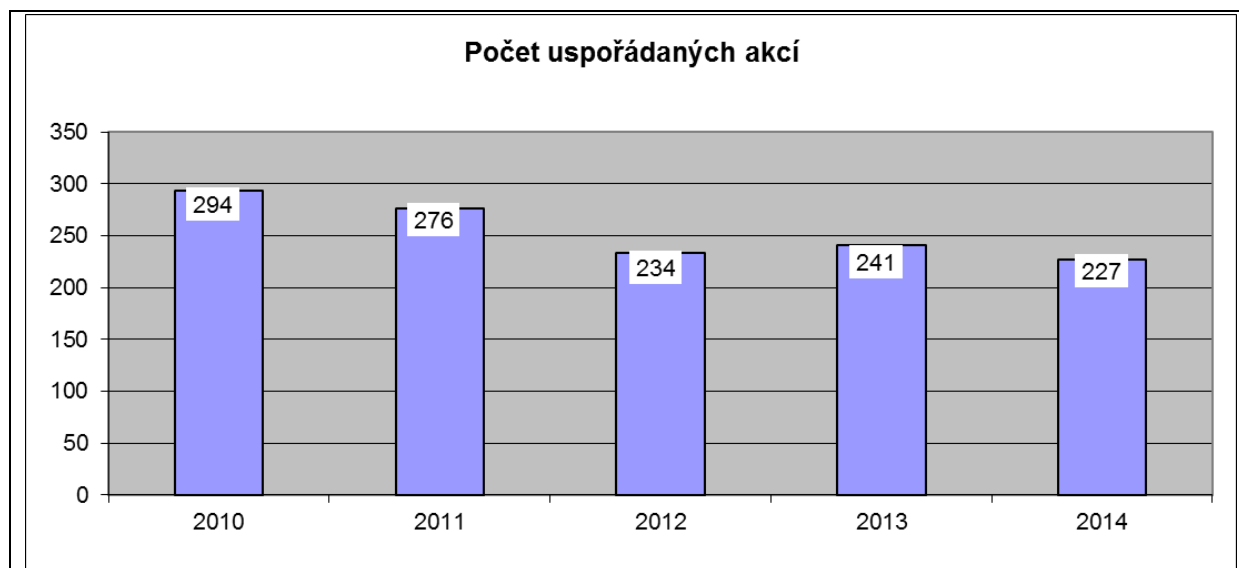
**Počet zaměstnanců, provozní doba** - 18 zaměstnanců, knihovna je pro své uživatele otevřena 6 dnů v týdnu (pondělí - sobota), 44 hodin.

Tab.42: Činnost Městské knihovny Jindřichův Hradec v letech 2009–2014

<b>Činnost Městské knihovny J. Hradec v letech 2010-2014</b>				
<b>Rok</b>	<b>Návštěvnost knihovny</b>	<b>Počet výpůjček</b>	<b>Počet uspořádaných akcí</b>	<b>Registrovaných čtenářů</b>
<b>2010</b>	119 112	231 533	294	4 151
<b>2011</b>	115 858	242 964	276	3 987
<b>2012</b>	120 316	244 818	234	3 878
<b>2013</b>	118 706	233 226	241	4 026
<b>2014</b>	119 391	226 501	227	3 980

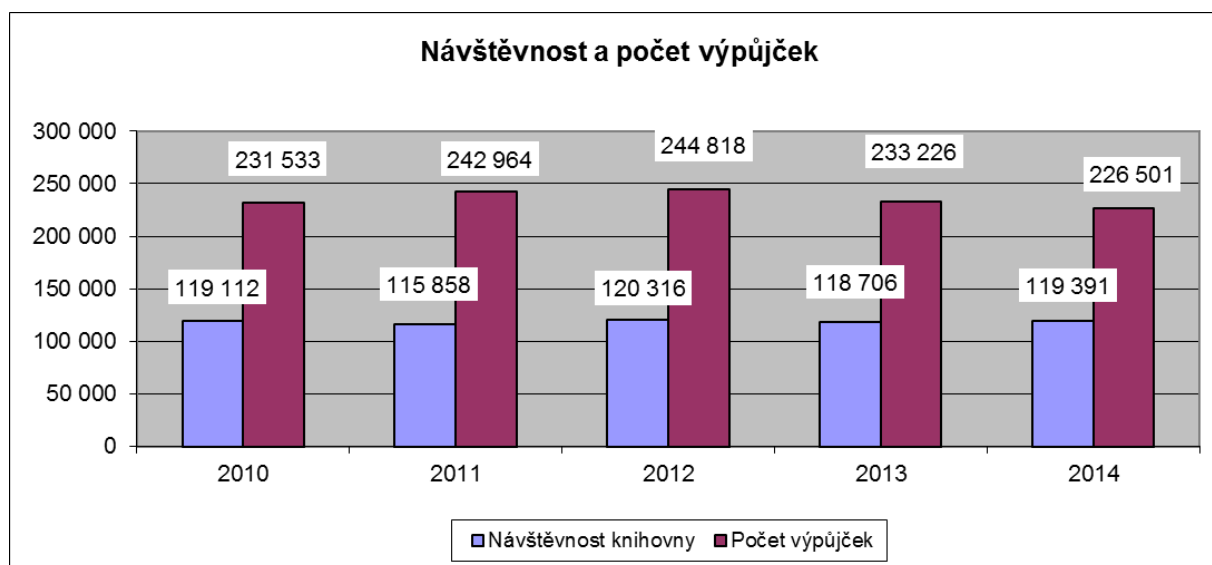
Zdroj: Městská knihovna J. Hradec

**Graf 12: uspořádané akce**



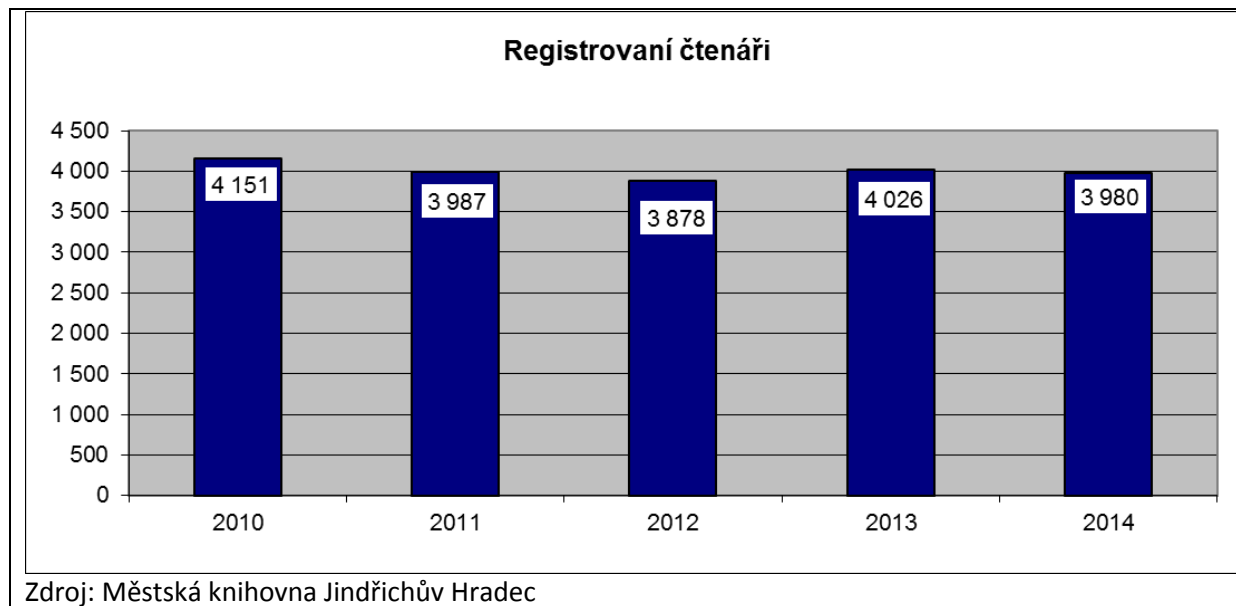
Zdroj: Městská knihovna J. Hradec

**Graf 13: návštěvnost a počet výpůjček**



Zdroj: Městská knihovna Jindřichův Hradec



**Graf 14: registrovaní čtenáři**

Při porovnání **dlouhodobého trendu**, tedy období 2003-2014, vykazují kritéria návštěvnosti, počtu výpůjček, počtu registrovaných čtenářů a počtu akcí pro veřejnost také stabilní hodnoty bez zásadních výkyvů, tedy obdobné jako v letech 2010-2014. Je zde patrná stabilně poměrně vysoká návštěvnost a dlouhodobý zájem o knihovnické služby a jejich vyžívání. Počet čtenářů se pohyboval průměrně kolem 4 tis./ročně, počet výpůjček kolem hodnoty 240 tis./ročně a počet upořádaných akcí průměrně kolem 250 akcí ročně. Kritérium návštěvnosti zahrnuje rozšíření služeb MěK o on-line služby až od roku 2009, celková návštěvnost se od roku 2010 pohybovala mezi 115 – 120 tis. návštěvníků ročně.

## 5.7 Rozsah kulturního dědictví města

Nejvýznamnější částí Jindřichova Hradce je městská památková rezervace s přilehlým centrálním územím, jejichž rozsah je přibližně stejný, jako bylo původní historické město až do 19. století.

Městská památková rezervace v Jindřichově Hradci představuje jako urbanistický celek jedinečné a nenahraditelné kulturní bohatství. Současný stav ve srovnání s rokem 1989 velmi změněn. Většina domů má dnes opravené malebné fasády, upravily se výkladní skříně obchodů, je více příležitostí pro stravování, je přístupný hrad a zámek oživený mnohými kulturními akcemi, konají se výroční městské akce, funguje turistický ruch. Největším současným problémem je však nárůst automobilové dopravy s velkými nároky na odstavování vozidel a parkování rezidentů i návštěvníků města.

Nejvýznamnějšími památkově chráněnými objekty jsou zrekonstruovaný hrad a zámek v jihozápadním cípu MPR s přiléhajícími hospodářskými budovami pivovaru a mlýna. Na něj navazuje při západní hranici MPR objekt bývalého jezuitského semináře, který je zrekonstruován a je sídlem muzea. V jeho těsném sousedství je bývalá jezuitská kolej s kostelem svaté Maří Magdaleny. Tento objekt byl po vyklizení od armády počátkem 90. let minulého století v havarijním stavu. Na severovýchod od jezuitské koleje je proboštský kostel Nanebevzetí Panny Marie, v historickém obrazu města nejvýraznější architektonická dominanta, spolu se zámkem a hradem.

Na protilehlé straně půdorysu MPR, v jeho severovýchodní části se nad břehem Vajgaru zvedá další architektonická dominanta – minoritský klášter a kostel sv. Jana Křtitele. Kostel je po rekonstrukci a restaurování uměleckých děl využíván jako koncertní síň, má vynikající akustiku. V MPR jsou dosud dochované rozsáhlé úseky městských hradeb, věže a brány. Jejich rekonstrukce je aktuálním problémem regenerace chráněného území. Většina objektů v MPR, s výjimkou velkých profánních a sakrálních souborů a staveb, tvoří obytné domy s více nebo méně zachovanými historickými dispozicemi, fasádami a střechami. Využití těchto objektů je smíšené, v přízemí jsou provozovny služeb a obchody a v patrech byty. Městská památková rezervace v Jindřichově Hradci má působivý krajinný rámec s velkými vodními plochami Velkého a Malého Vajgaru a s meandry řeky Nežárky, propojené s Malým Vajgarem umělým vodním náhonem pod zámek podél Mlýnské ulice.

### *Památkový fond*

Na území města se nachází Městská památková rezervace Jindřichův Hradec prohlášená Výnosem MŠK čj. 36.568/61-V/2 z 31. 8. 1961, dále Ochranné pásmo městské památkové rezervace Jindřichův Hradec prohlášené rozhodnutím ONV v J.Hradci - odboru kultury čj.1778/404/5-87 kult. ze dne 10. 12. 1987 a Ochranné pásmo Státního hradu a zámku prohlášené rozhodnutím MěNV v Jindřichově Hradci čj.1040/82-328-328/3-468 ze dne 19. 1. 1983

Na území města a místních částí se nachází k 28.6.2013 220 nemovitých kulturních památek. Z toho v MPR Jindřichův Hradec 119, 82 v ostatních částech města a 19 památek je místních částech (Dolní Radouň 1, Radouňka 5, Dolní Skrýchov 2, Otín 2, Děbolín 2, Matná 1, Buk 2, Políkno 3, Horní Žďár 1). Na území města se rovněž nachází celkem 62 movitých kulturních památek umístěných převážně ve veřejně přístupných památkových objektech.

Nejvýznamnější kulturní památkou města Jindřichův Hradec je bezesporu monumentální soubor budov hradu a zámku v Jindřichově Hradci, prohlášený v roce 1995 za národní kulturní památku. Tento areál patří k nejrozsáhlejším památkovým komplexům v České republice. S přiléhajícím městem se zámek spojuje v harmonický celek, jehož historický ráz a jedinečné stavební a umělecké památky tvoří městskou památkovou rezervaci.

Město Jindřichův Hradec každoročně realizuje celou řadu oprav kulturních památek prostřednictvím specializovaných dotačních programů státu. Program regenerace městských památkových rezervací a městských památkových zón je nástrojem k obnově kulturních památek nacházejících se v nejcennějších částech našich historických měst, prohlášených za památkové rezervace a památkové zóny.

Program regenerace městských památkových rezervací a městských památkových zón byl přijat usnesením vlády ČR ze dne 25. března 1992 pod č. 209. Program byl vyhlášen jako projev vůle vlády ČR napomoci záchraně a rozvoji nejcennějších částí našich historických měst vytvořením organizačních, informačních i ekonomických podmínek k jejich komplexní regeneraci. Podkladem k žádosti o státní dotaci jsou souhrnné přehledy zpracované za jednotlivé objekty. Zařazení každé jednotlivé akce do programu musí být odsouhlaseno Městem Jindřichův Hradec, příslušným stavebním úřadem, územním pracovištěm Národního památkového ústavu, pracovní komisí pro regeneraci a příslušného orgánu státní památkové péče. Velký důraz je kladen na záměr obnovy památkové podstaty jednotlivých nemovitých kulturních památek. Finanční příspěvky mohou být z programu poskytovány pouze tehdy, pokud má příslušné město zpracovaný vlastní program regenerace a pokud se zároveň finančně podílí společně s vlastníkem na obnově kulturní památky. V současné době má město Jindřichův Hradec zpracovaný vlastní program regenerace města do roku 2017. Důležitou součástí památkové péče v Jindřichově Hradci je i v roce 2006 přijatý Regulační

plán MPR Jindřichův Hradec. V rámci programu regenerace byly na opravy památkového fondu získány nemalé finanční dotace. Například jen za léta 2001 až 2012 se jednalo o částku v součtu téměř 26 mil. Kč ze státních prostředků. Finanční prostředky jsou součástí státního rozpočtu a jejich objem je rok od roku různý. V rámci projednání v pracovní skupině pro program regenerace MPR, radě města i městském zastupitelstvu byla přidělená částka rovnoměrně rozdělena na památkově chráněné objekty ve vlastnictví města, soukromých osob a církve.

SWOT ANALÝZA - památková péče	
silné stránky (S)	slabé stránky (W)
město Jindřichův Hradec má výhodnou geografickou polohu, neboť leží na historické obchodní cestě v blízkosti Česko-rakouské státní hranice	dosud špatný stavební stav některých památkově chráněných objektů, jedná se např. o bývalý pivovar, františkánský klášter, dům čp.4/IV, dům čp.119/III, restauraci Rudolfov nebo domy čp.115-116/I v ulici Panská, 152/I. v ulici Svatojánská a další
město Jindřichův Hradec má poměrně dobře rozvinutý ekonomický potenciál, orientovaný na lehkou výrobu, obchod, služby a umělecká řemesla	nedostatečné využití a zhodnocení některých památkově chráněných staveb nebo jejich částí, předimenzovaná je např. nabídka heren, zatímco některé služby jsou v centrální části města slabě zastoupeny
město Jindřichův Hradec má prohlášenou městskou památkovou rezervaci, ve které jsou na poměrně malém prostoru koncentrovány architektonické památky mimořádné kulturní hodnoty. Ve městě se nachází rozsáhlý areál státního hradu a zámku, areál jezuitské koleje a semináře či minoritského kláštera	i poměrně udržované památky obsahují dosud nevyužívané prostory, existence dosud neopravených dvorních traktů objektů v centrální části města
město Jindřichův Hradec je sídlem mnoha úřadů a přirozeným správním centrem, přičemž řada institucí má své sídlo v městské památkové rezervaci a v centrální zóně. Vyvážený způsob růstu města ponechává původnímu centru jeho význam	nízká kvalita životního prostředí v centru památkové rezervace způsobená exhalacemi a hlukem z automobilové dopravy a dalších zdrojů znečištěním
město Jindřichův Hradec je sídlem základního, středního a vysokého školství a tím i centrem vzdělanosti, jehož vliv přesahuje rámec regionu, město má rovněž bohatou kulturní tradici	Nedostatečná a nepřilíhající kvalitní zeleň v MPR a zanedbaná zeleň v některých zahradách a parcích na břehu Vajgaru, která se uplatňuje v celkovém obrazu města
město Jindřichův Hradec má krásné krajinné zázemí, zasahující až do jeho centra a propůjčující historickému obrazu městské památkové rezervace působivý přírodní rámec	
příležitosti (O)	hrozby (T)
hledání vhodného využití a vhodné funkční náplně velkých památkových souborů. Jedná se např. o značnou část františkánského kláštera, bývalého pivovaru či kostela Nejsvětější Trojice, pozornost je nutno rovněž věnovat i průběžné obnově městské fortifikace	postupné další zhoršování stavebního stavu některých nemovitých kulturních památek či dalších souvisejících objektů památkového zájmu
hledání vhodných a solventních investorů a zájemců o koupi některých památkově chráněných objektů, kteří by byli schopni a ochotni splnit podmínky rekonstrukce a funkčního využití architektonických	neuspokojivý stav kvality životního prostředí v MPR, zejména vysoký stupeň znečištění ovzduší exhalacemi a hlukem z automobilové dopravy v centru MPR (zejména náměstí Míru)
	obtížná regulace drobných stavebních úprav (zejména technického zařízení budov), reklamních a

památek	informačních zařízení a sezónních úprav)
zahájit či dokončit obnovu některých objektů, jak v městské památkové rezervaci, tak i v jejím ochranném pásmu. V případě, že vlastníci těchto objektů nemohou z finančních i jiných důvodů realizovat obnovu bez cizí finanční pomoci, spolupracovat při hledání možných dotačních zdrojů (stát, kraj, obec či jiné zdroje)	omezování a snižování státních finančních prostředků určených pro město z Programu regenerace městských památkových zón a rezervací
posilování funkce bydlení v území městské památkové rezervace a eliminace vylidňování a umrtvení této významné části města ve večerních hodinách	
dopracování komunikačního a informačního systému města s dostatkem parkovacích míst na okraji dopravně zklidněného historického jádra	
pokračování obnov historických objektů na území ochranného pásma památkové rezervace, památkových objektů v místních částech a drobné sakrální architektury v krajině	
popularizace a prezentace výsledků památkové péče s cílem získání veřejné podpory při jednání s vlastníky dosud neopravených objektů či objektů v havarijním stavu	

## 5.8 Sport a tělovýchova

Sport a tělovýchova má ve městě Jindřichův Hradec velmi dlouhou a bohatou historii a zároveň úspěšnou současnost. Zřejmě nejpopulárnějším sportem provozovaným v J. Hradci byl a je lední hokej. Druhým nejpopulárnějším sportem v J. Hradci zůstává fotbal, jehož nejslavnější období patří do první poloviny 80. let minulého století. Dalším sportovním odvětvím v J. Hradci s bohatou historií a úspěšnou současností je klub veslování VK Vajgar z.s. Velmi úspěšným sportovním odvětvím je rovněž ženská házená, která od začátku roku 2006 vystupuje jako samostatný sportovní klub pod názvem TJ Házená J. Hradec o.s., jejíž družstvo žen bylo několik sezón účastníkem ČESKO-SLOVENSKÉ INTERLIGY v házené žen. V současné době je sportem se zřejmě nejvyšší dosahovanou úrovní mužský basketbal. „A“ tým BK Lions J. Hradec, který úspěšně reprezentuje město v Cooperativě NBL. Mezi další úspěšné a populární sporty v J. Hradci patří hokejbal – družstvo mužů TJ HBC OLYMP J. Hradec. V sezóně 2014/2015 startovalo v I. národní hokejbalové lize. Další úspěchy dosahují sportovci z oddílu sportovní gymnastiky, karate – závodníci z klubu Okinawa Goju Ryu Dojo o. s., kteří pravidelně dosahují vynikajících výsledků na domácích šampionátech i mezinárodních soutěžích. Velmi dobrých výsledků na republikových soutěžích dosahují také žákovští závodníci Plaveckého klubu J. Hradec, členové triatlonového klubu Tri Club Vajgar J. Hradec, vysokou členskou základnu má florbalový oddíl při TJ Slovan J. Hradec o. s. – družstvo žen v sezóně 2014/2015 startovalo ve třetí nejvyšší soutěži. Fotbalové družstvo žen z fotbalového oddílu při TJ Sokol J. Hradec je v sezóně 2014/2015 účastníkem třetí nejvyšší soutěže. Za zmínku rovněž stojí pravidelná účast členů oddílu sportovního rybářství při MO ČRS v reprezentaci ČR a úspěchy ve sportovním parašutismu. Mimo výše uvedená sportovní

odvětví, která patří mezi nejúspěšnější, se obyvatelé J. Hradce věnují volejbalu, tenisu, nohejbalu, ricochetu, florbalu a mnoha dalším nově vznikajícím a rychle se rozvíjejícím sportovním odvětvím a disciplínám. Samostatnou kapitolou při výčtu sportovních aktivit obyvatel města J. Hradec je provozování cykloturistiky, pro kterou jsou v okolí J. Hradce ideální podmínky, které se neustále zlepšují rekonstrukcí a výstavbou nových úseků cyklostezek vedoucích přes nebo kolem J. Hradce. V letošním roce bylo velmi navštěvované i nově vybudované hřiště na discgolf. Sport a aktivní trávení volného času je nedílnou součástí života obyvatel J. Hradce.

Město Jindřichův Hradec věnuje mimořádnou pozornost rozvoji tělesné výchovy a sportu a vytváří vhodné podmínky pro všechny sportovní aktivity. Jedná se o školní a mimoškolní tělovýchovu dětí a mládeže, zájmovou tělovýchovu, činnost občanských sdružení v oblasti sportu a tělovýchovy i o podnikatelskou činnost. Město vynakládá značné finanční prostředky ze svého rozpočtu jak na provoz, údržbu a rekonstrukci sportovišť, které má ve svém majetku, tak i na budování sportovišť nových, např. neustále rozšiřuje cyklotrasy. Město rovněž ze svého rozpočtu poskytuje sportovním a tělovýchovným organizacím finanční dotace na jejich činnost, finančně i materiálně podporuje celou řadu sportovních akcí pořádaných ve městě, např. Veslařskou regatu Chalupa cup, mezinárodní turnaj v ženské házené „O pohár starosty“, Městskou hokejbalovou ligu aj.

V Jindřichově Hradci působí řada sportovních organizací, tělovýchovných jednot a klubů, které vyvíjejí svoji činnost s výrazným finančním přispěním města.

### **TJ HBC Olymp Jindřichův Hradec**

Jednota má 7 oddílů, ve kterých je registrováno 184 členů, z toho 128 dospělých a 56 členů do 19 let. Kromě hokejbalu má oddíl šachu, stolního tenisu, nohejbalu, sportovní střelby, sportovního rybaření, stolního hokeje a florbalu. Hokejbal tvoří 4 družstva, z nichž jsou 2 oddíly dospělých, 1 dorostu a 1 žactva. Hrají na úrovni národní ligy, regionu a okresu. Podílí se na pořádání soutěží v penaltách hokejbalu, okresních kol školních akcí nazvaných "Hokejbal proti drogám", náborových akcí pod názvem „Nehledej v tom složitost“, Městské hokejbalové ligu atd.

### **SKOK Jindřichův Hradec**

Klub se skládá z 2 oddílů, z atletického oddílu a oddílu SPV (sportu pro všechny). Ve SK OK J. Hradec je registrováno 281 členů, z toho 22 dospělých a 259 členů do 19 let. Mezi další aktivity SK OK J. Hradec patří pořádání celoročních sportovních a tělovýchovných aktivit pro děti - projekt "Miniškola sportu", jednorázových sportovních a tělovýchovných aktivit soutěžního charakteru pro širokou veřejnost a pořádání významných sportovních akcí republikového významu.

### **Oddíl sportovního rybolovu při Místní organizaci Českého rybářského svazu Jindřichův Hradec**

Oddíl sdružuje 52 členů z MO ČRS J. Hradec, z toho 37 dospělých členů a 15 členů do 19 let. Družstvo „A“ je účastníkem I. celostátní ligy v LRU (lov ryb udicí). Účastní se pohárových závodů "GRAND PRIX", Mezinárodního mistrovství ČR, krajských přeborů a krajských divizí. Sami jsou pořadateli závodů "NOVA DOMUS".



**TJ Sokol Jindřichův Hradec**

Tělocvičná jednota má 7 oddílů – oddíl fotbalových přípravek, oddíl ženské kopané, sportovní všestrannosti, oddíl cvičení rodičů s dětmi, oddíl zdravotního cvičení, turistický oddíl a volejbalový oddíl. V těchto oddílech je registrováno 140 dospělých členů a 232 členů do 19 let.

Oddíl všestrannosti se účastní Župních soutěží Sokola jako např. turnajů v lehké atletice, závody všestrannosti, soutěže "Ukaž, co umíš", soutěže v plavání. Pět družstev z fotbalového oddílu přípravek (děti ve věku 4 – 10 let) se účastní okresní a krajské ligy přípravek, krajské zimní halové ligy přípravek a turnajů vypsanych pro tuto věkovou kategorii. Družstvo z oddílu ženské kopané je účastníkem jihočeského krajského přeboru.

**Cyklistický klub Jindřichův Hradec**

Cyklistický klub Jindřichův Hradec sdružuje celkem 50 členů, z toho 28 dospělých a 22 členů ve věku do 19 let. Závodníci z cyklistického klubu se pravidelně účastní seriálu jihočeské cyklistické ligy, celostátních závodů. Klub je pořadatelem závodu v silniční cyklistice s názvem „Memoriál Jiřího Hudínka“. V posledních letech byl klub hlavním pořadatelem závodů Světového poháru UCI (Mezinárodní cyklistické federace) s názvem „Okolo Jižních Čech“.

**SK Horní Žďár**

Fotbalový klub SK Horní Žďár má 75 členů, z toho 36 dospělých a 39 členů do 19 let. Družstva mužů i žáků jsou účastníky okresních fotbalových přeborů daných věkových kategorií. Klub ke své činnosti využívá hřiště s přírodní trávou i hřiště s umělým povrchem (tzv. umělou trávou).

**Aeroklub Jindřichův Hradec o.s.**

V souladu s platnými právními předpisy provádí výcvik a sportovní činnost v letectví a parasportech pro své členy. Klub je provozovatelem veřejného vnitrostátního letiště. Aeroklub J. Hradec se pravidelně podílí na pořádání akcí pro veřejnost ve městě a je rovněž pořadatelem soutěže ve sportovním parašutismu s názvem "Jindřichohradecký pohár". Členové klubu se účastní sportovních akcí republikové i mezinárodní úrovně, např. "Mistrovství ČR", seriálu "Českého poháru v parašutismu", "Evropského poháru", "Mistrovství světa".

**Tri Club Vajgar J. Hradec**

V triatlonovém klubu Tri Club Vajgar J. Hradec je registrováno 119 členů, z toho 88 členů do 19 let. Náplní klubu je vytvářet tréninkové podmínky v rámci zapojení do sportovních aktivit - plavání, cyklistika a běh. Jsou pořadateli triatlonových závodů a duatlonových závodů v Jindřichově Hradci, resp. v lokalitě rybníka Malý Ratmírov. Závodníci z Tri Clubu Vajgar J. Hradec se účastní seriálu závodů Jihočeského triatlonového poháru ve všech vypsanych kategoriích, seriálu závodů Českého triatlonového poháru, seriálu závodů Českého poháru v krátkém triatlonu a závodů Českého poháru v duatlonu. Na všech uvedených závodech dosahují tito závodníci vynikajících výsledků, takže Tri Club Vajgar J. Hradec patří mezi přední české triatlonové a duatlonové kluby.



### **USK Fakulty managementu VŠE Jindřichův Hradec**

Činnost klubu je orientována na sportovní vyžití studentů a zaměstnanců Fakulty managementu VŠE v Jindřichově Hradci. Vedle dlouhodobých soutěží (např. sálová kopaná, florbal) klub organizuje turnaje v odbíjené, plavecké závody, turnaj v badmintonu, orientační závody, závody běžeckých štafet ke Dni studentstva a turnaj ve stolním tenisu. Členové USK pravidelně trénují ve volejbalu, basketbalu, florbalu, badmintonu a cvičení aerobiku. Nejznámější akcí, kterou USK fakulty managementu J. Hradec v Jindřichově Hradci pořádá, je Jindřichohradecká běžecká hodinovka.

### **KLH Vajgar Jindřichův Hradec z.s.**

Klub ledního hokeje Vajgar je členem Českého svazu ledního hokeje. V klubu je registrováno 170 členů do 19 let. Jednotlivá družstva startují v soutěžích organizovaných Jihočeským krajským svazem ledního hokeje (jedná se zejména o družstva mladších ročníků) a soutěží organizovaných přímo Českým svazem ledního hokeje (družstva starších žáků, dorostu a juniorů). O vynikající práci s mládeží v KLH Vajgar svědčí účast mnoha odchovanců klubu v seniorské hokejové reprezentaci České republiky, mj. Milan a Zbyněk Michálkové, Jiří Novotný, Aleš Kotalík atd.

### **KLH Vajgar J. Hradec a. s.**

Družstvo mužů KLH Vajgar J. Hradec a. s. je pravidelným účastníkem II. národní hokejové ligy. KLH Vajgar J. Hradec a. s. rovněž úzce spolupracuje s občanským sdružením KLH Vajgar J. Hradec.

### **Spolek ledního hokeje Jindřichův Hradec**

Spolek je členem ČSLH. V klubu je registrováno 101 členů do 19-ti let. Jednotlivá družstva startují v soutěžích organizovaných Jihočeským krajským svazem ledního hokeje (jedná se o družstva přípravek tzv. mini hokeje a družstva mladších žáků). Spolek pořádá kursy bruslení pro děti, mládež i dospělé.

### **BK Lions Jindřichův Hradec**

Klub má 146 členů, z toho 95 členů do 19 let. „A“ tým mužů BK Lions Jindřichův Hradec startuje v posledních letech v Mattoni národní basketbalové lize, nejvyšší basketbalové soutěži v České republice.

### **TJ Slovan Jindřichův Hradec o. s.**

TJ Slovan J. Hradec o. s. je největší sportovní organizací v Jindřichově Hradci v počtu členů i oddílů. Ve 13 oddílech (oddíl badmintonu, cyklistiky, kanoistiky, karate Okinawan, karate Shindókan, kulturistiky, kuželek a bowlingu, sportovní gymnastiky, sportu pro všechny, šachu, tenisu, volejbalu a florbalu) je registrováno celkem 595 členů, z toho 363 členů do 19 let.

### **Aerobic Team Lena J. Hradec**

Klub má 48 členů do 19 let. Závodnice Aerobic Teamu Lena J. Hradec se pravidelně účastní závodů jednotlivců i družstev ve sportovním aerobiku v rámci celé ČR. Klub pravidelně organizuje jarní a podzimní závody v dětském aerobiku.

### **Otevřená okna z.ú. – plavecký oddíl SK Kapři**

Plavecký oddíl SK Kapři má 34 členů, z toho 19 členů do 19 let. Oddíl se zabývá plaváním dospělých i mládeže s handicapem, závodníci oddílu se účastní závodů handicapovaných plavců po celé České republice. Oddíl každoročně pořádá plavecké závody pro handicapované s názvem „Vajgarský kapr“.

### **Plavecký klub Jindřichův Hradec**

Sdružuje celkem 298 členů, z toho 237 členů do 19 let. Mladí závodníci Plaveckého klubu Jindřichův Hradec patří k nejlepším v rámci jihočeského kraje a výborných umístění dosahují i na letních a zimních přeborech a na mistrovstvích České republiky.

### **VK Vajgar Jindřichův Hradec z.s.**

Klub má 119 členů, z toho 64 členů do 19 let. Mladí veslaři z VK Vajgar dosahují pravidelně vynikajících výsledků na vrcholných domácích i zahraničních závodech. Mezi odchovance klubu patří např. Václav Chalupa – mnohonásobný medailista z MS i OH ve skifu a držitel stříbrné medaile z OH 2006 v Aténách na párové čtyřce Michal Jirka. VK Vajgar J. Hradec každoročně pořádá veslařské závody „Chalupa cup“, které jsou dlouhodobě nejlépe obsazenou veslařskou regatou v České republice.

### **SOS J. Hradec – Sdružení orientačních sportů**

Sdružení má 88 členů, z toho 41 členů do 19 let. Závodníci SOS se účastní seriálu závodů ligy Vysočina, závodů žebříčku Čechy „A“ i „B“, závodů štafet ČR v orientačním běhu a mnoha dalších. Na těchto závodech členové SOS J. Hradec dosahují opakovaně výborných výsledků.

### **TJ Házená J. Hradec o.s.**

Jedná se o klub ženské házené, ve kterém je registrováno 121 členů, z toho 87 členů do 19 let. Družstvo „A“ žen je účastníkem I. národní ligy v házené žen. TJ Házená J. Hradec pravidelně pořádá mezinárodní turnaj v ženské házené „O pohár starosty města“ za účasti předních celků z České republiky, Slovenska a Rakouska.

### **FK J. Hradec 1910**

Ve fotbalovém klubu FK J. Hradec 1910 je registrováno 194 členů, z toho 81 členů do 19 let. „A“ tým mužů je účastníkem fotbalové divize sk. A, „B“ tým mužů hraje I. fotbalovou A třídu.

### **SK AC Buk**

Sportovní klub SK AC Buk z místní části Buk má 90 členů, z toho 17 členů do 19 let. Fotbalové družstvo mužů je účastníkem okresní soutěže, členové klubu se účastní mnoha turnajů ve volejbalu, nohejbalu a tenisu pro neregistrované. SK AC Buk je rovněž pořadatelem akcí pro děti a mládež v místní části Buk.

### **Okinawa Goju Ryu Dojo o.s.**

Oddíl má 86 členů, z toho 52 členů do 19 let. Škola Okinawa goju Ryu Dojo o.s. byla založena v červnu 2011 skupinou trenérů tradičního okinawského karate dó z Jindřichova Hradce. Jedním z hlavních důvodů ke vzniku nové školy je rozšíření možností výuky tradičního okinawského karate s přímou návazností na tradici oddílů a klubů karate vzniklých dříve. Konkrétně se jednalo o tyto subjekty: Budo klub J. Hradec (rok vzniku 1990), oddíl TJ Slovan J. Hradec karate dó goju ryu ( r. 1991) a TJ Slovan J. Hradec Okinawan karate klub ( r. 1999). V současné době působí škola OGRD v Jindřichově Hradci (Hombu dojo), s tím že v různých městech ČR (Praha, České Budějovice, Plzeň, Tábor, Hradec Králové) působí a trénují studenti Jaroslava Valenty, kteří tam vedou tréninky a pravidelně dojíždí do OGRD za výukou.

### **Sít' sportovišť**

#### **Služby města Jindřichův Hradec s.r.o.**

Adresa : Jiráskovo předměstí 1007/III, 377 01 Jindřichův Hradec

Jednatel: Ing. Ivo Ježek

Tel.: 384 351 238, web: [www.sport.jh.cz](http://www.sport.jh.cz)

Mají ve správě tato sportoviště:

- Fotbalové hřiště s umělým povrchem Piketa
- Fotbalový a atletický stadion na sídlišti Vajgar
- Městská sportovní hala
- Plavecký bazén
- Skatepark
- Zimní stadion

#### **Další sportovní a víceúčelová hřiště ve městě J. Hradec**

Tyršův stadion:

- fotbalové hřiště
- tréninkové fotbalové hřiště
- hřiště na volejbal
- tenisové hřiště
- atletická dráha
- kuželna

Letiště

Veslařská loděnice

Víceúčelové hřiště pod gymnáziem

Tenisové kurty Denisova ul.

Víceúčelové hřiště Vajgar (fotbal, tenis, atletika)

Víceúčelové hřiště - lokalita Mládežnická

Tenisové hřiště - lokalita Jakubská

Víceúčelové hřiště Horní Žďár

Víceúčelové hřiště Buk

Zpevněné hřiště Hvězdárna 2x

Zpevněné hřiště v sídlišti Pod Kasárny

Školní hřiště a školní tělocvičny : 4. ZŠ, 5. ZŠ, 6. ZŠ (hokejbalové hřiště)

SWOT ANALÝZA - sport	
silné stránky (S)	slabé stránky (W)
existence moderní sportovní haly vyhovující požadavkům nejvyšších celostátních soutěží v sálových sportech (např. basketbalu, házené, volejbalu, futsalu) i k pořádání mezistátních utkání v některých těchto sportech	omezené možnosti získávání potencionálních sponzorů a reklamních partnerů z řad soukromých firem a podnikatelů, zejména z důvodu omezeného počtu těchto firem působících ve městě
existence pestré sítě sportovišť pro různá sportovní odvětví	vysoké finanční zatížení rodinných rozpočtů týkající se placení vysokých oddílových příspěvků zejména u mládeže a v jeho důsledku klesající počty členských základů jednotlivých sportovních organizací
neustálá modernizace školních tělocvičen, školních sportovišť v areálech škol a ostatních sportovišť v majetku města	chybějící kvalitní sportoviště pro provozování některých sportovních odvětví (např. sálu pro sportovní gymnastiku, sálu pro stolní tenis, badminton)
nabídka sportovních aktivit (sportovní hry, sportovní kroužky) v základních školách v rámci nepovinných předmětů a mimoškolních aktivit	nevyhovující technický stav některých sportovišť, zejména v areálu Tyršova stadionu
koncepční rozšiřování sítě cyklostezek ve městě a místních částech	sportoviště v areálu Tyršova stadionu (v centru města) v majetku více vlastníků, což ztěžuje koncepční modernizaci a využitelnost celého sportovního areálu
pravidelná finanční podpora činnosti místních sportovních organizací, zejména jejich mládežnických družstev	zvyšující se nároky na kapacity sportovních zařízení (zejména sportovní haly) a z toho plynoucí potřeba vybudování nového sportovního zařízení, zejména pro potřeby výuky tělesné výchovy v základních a středních školách v centru města
finanční podpora z rozpočtu města seniorským týmům místních sportovních klubů na jejich účast v příslušných soutěžích celorepublikového významu	poměrně vysoké ceny za pronájmy sportovišť v majetku soukromých subjektů, např. ceny za pronájem krytých tenisových kurtů
finanční i materiální podpora města Jindřichův Hradec poskytovaná pořadatelům sportovních akcí	
pořádání sportovních soutěží a turnajů pro žáky místních základních škol v režii města	

příležitosti (O)	hrozby (T)
získávání finančních prostředků z grantových programů (Jihočeského kraje, MŠMT, EU) na rekonstrukci stávajících a budování nových sportovišť včetně rozšiřování sítě cyklostezek	klesající zájem ze strany dětí a mládeže o sport a pohybové aktivity a zvyšující se tendence k trávení volného času pasivním způsobem
využití stávajících vhodných sportovišť k vytvoření nabídky bezplatného sportování pro širokou veřejnost	úbytek finančních prostředků na podporu sportu v celostátním měřítku
využití nově vybudovaného discgolfového hřiště v centru města k rozšíření nabídky sportovních aktivit ve městě	nestabilní a nesystémový způsob financování v oblasti sportu ze státního rozpočtu a jeho časté změny a s tím související existenční problémy řady sportovních klubů a organizací
využití lokality „Šajba“ k provozování venkovních sportovních aktivit (jogging, orientační běh, běžecké lyžování)	nedostatek finančních prostředků na rekonstrukci nevyhovujících a dosluhujících sportovních zařízení ve městě a na obnovu jejich materiálně technického zabezpečení
	nedostatek finančních prostředků na provoz stávajících sportovních zařízení

## 5.9 Ostatní služby města

**Veřejné WC:** 1x Pod kaštiny celoročně, 1x U Jitřenky sezónně, 1x Stará radnice sezónně

**MVE** – výkon 65 kW el. energie se dodává do sítě

**Záchytné kotce** – Lišný dvůr - 7 kotců - provoz nepřetržitě – odchyt toulavých psů provádí městská policie - provoz zajišťují SMJH s.r.o.

**Parkovací automaty** – 12 ks (2x nám.Míru, 2 x Klášterská, 1 x sp.hala, 1x zimní stadion, 1 x Růžová, 1 x Janderova, 1 x patrové parkoviště, 1 x Pražská, 1 x Nádražní, 1x Jarošovská) – peníze jdou mimo nás.

**Tržní místa a farmářské trhy** jsou určeny tržním řádem (tzn. počet míst, sortiment, umístění, doba). Tržní místa jsou průměrně obsazována během roku. Farmářské trhy jsou 6x ročně (Pod Kaštiny), trhovci jsou víceméně stálí, ale také se obměňují, většinou se trhy zcela kapacitně naplní, pouze v případě zhoršených klimatických podmínek nejsou trhy plně obsazeny. Zájem obyvatelstva je kladný.

## 6 ŽIVOTNÍ PROSTŘEDÍ

### 6.1 Ochrana přírody a krajiny

#### *Širší souvislosti, celostátní trendy*

Ochrana přírody a krajiny, jak již název napovídá, se dnes již nezabývá pouze úzkou ochranou vybraných druhů a zvláště chráněných území, ale pokouší se ovlivnit veškeré dění v krajině tak, aby činnosti člověka, především hospodářské, nezníčili vzájemné vazby v krajině. Tím by totiž byla ohrožena možnost člověka takovou krajinu obývat, získávat z ní zdroje pro své hospodářské, ale i mimo hospodářské aktivity.

K tomu používá ochrana přírody a krajiny jednak ochranu stávajících zdrojů, tak se snaží aktivně vztahy v krajině upravovat, zejména napravovat chyby, kterých se člověk svou činností dopustil. Stát podporuje tyto aktivity jednak tím, že stanoví limity pro činnost člověka v krajině jednotlivými obecně závaznými právními předpisy a dále se snaží pozitivní činnosti v krajině podporovat. Především Ministerstvo životního prostředí ČR v krajinotvorných programech, ale i další (zejména ministerstvo zemědělství) podporuje činnosti, které napomáhají posílit a udržet vazby v krajině. Významným zdrojem financí jsou zdroje EU rozdělované pomocí Operačního programu životního prostředí.

#### *Městské souvislosti*

Zachovalost přírodních podmínek se na území Města Jindřichův Hradec liší podle jednotlivých oblastí. Přímě na město Jindřichův Hradec většinou navazují větší plochy intenzivně obdělávané zemědělské půdy s upravenými a zahloubenými vodními toky. Přírodní hodnota těchto území je nízká. Vyšší přírodní hodnotu mají území s vyšším podílem lesů, luk a vodních ploch. I k okraji města však dosahují některé zachovalé části přírody. Většinou jsou to plochy, které jsou současně zahrnuty do územního systému ekologické stability. Nejvýznamnějším prvkem územního systému ekologické stability je řeka Nežárka, která je řazena mezi biokoridory regionálního významu. I další prvky ÚSES jsou vázány především na vodní toky - Hamerský potok, Ratmírovský potok, Radouňský potok, Řečička aj. Prvky ÚSES jsou většinou hodnoceny jako funkční. Jednou z výjimek je biocentrum na pozemku p.č. 1035/1 v k.ú. Jindřichův Hradec. Na území Města Jindřichův Hradec jsou zřízeny dvě přírodní památky - Horní Lesák a Pískovna na cvičišti, registrováno je 5 významných krajinných prvků, vyhlášeno je 16 památných stromů nebo jejich skupin.

Jednotlivé rozhodující krajinné složky území lze charakterizovat takto:

Vodní toky a jejich nivy: Nejvýznamnějším tokem je Nežárka. Ta ve svém úseku zcela ztratila přírodní charakter díky četným jezům. Přesto v ní ještě přežívají některé na fragmentaci toků méně citlivé druhy živočichů, např. řídká populace kriticky ohroženého velevruba malířského. Jezem na Bobelovce je přerušena i kontinuita Hamerského potoka. Oba tyto toky, včetně dalšího významného - Radouňského potoka mají jinak koryta přírodě blízká, pouze poměrně citlivě překládaná. Jakost vody v Nežárce je v tomto úseku hodnocena stupněm III, což je voda znečištěná, i když je zde znatelné zlepšení kvality díky novým obecním ČOV - Rodvínov, nebo čerpání na městskou ČOV - Dolní Skrýchov, Radouňka.

Vodní plochy: Větší rybníky jsou většinou poměrně intenzivně obhospodařovány, takže chované ryby potlačují většinu dalších složek organismů vázaných na vodní prostředí. V některých drobných rybníčkách a dalších mokřadech jsou však zachována refugia pro tyto organismy.



Lesy: Druhové složení většiny lesních porostů je nepůvodní. Převažují smrkové a borové monokultury. Fragmenty lesů s vyšším zastoupením původních druhů dřevin jsou na svazích teras vodních toků. Z větší části přirozené druhové složení mají i fragmenty lužních lesů (olšin) v nivách vodních toků a v okolí rybníků. Město vlastní 240 ha lesa, tento les spravuje firma Služby města Jindřichův Hradec s.r.o. Do územního obvodu města zasahují celé nebo pouze svými částmi honitby: Dolní Radouň 51, Horní Pěna 54, Jarošov n.N. 57, Jindřichův Hradec 58, Lovětín 67, Otín 75, Rodvínov 82, Velký Ratmírov 93 a Bažantnice Radouňka 96 (číslo za názvem honitby je pořadové číslo honitby vedené v evidenci státní správy lesů).

Zemědělská půda: Zemědělská půda je také využívána poměrně intenzivně. Tomu odpovídá stupeň jejího zornění. Celé katastrální území Jindřichova Hradec, včetně místních částí se nachází v klimatickém regionu, který je označován jako mírně teplý, vlhký, s vyššími srážkami až přebytkem vláhy v jarním a podzimním období.

Kvalita půd je průměrná, jedná se převážně o hnědé půdy, část orné půdy je v I. a II. třídě ochrany, ostatní půdy jsou vedeny v třídě ochrany III. – IV. (třídy ochrany jsou stanoveny vyhláškou MŽP). Erozní ohrožení v regionu není vážné, místy se objevují menší bloky mírně ohrožených ploch.

Louky jsou vhodně umístěny především podél vodních toků a v územích s vyšší hladinou spodní vody.

Obdělávané louky jsou silně ovlivněné intenzivním zemědělským hospodařením a výskyt cenných lučních druhů rostlin na nich je minimální. Některé původně luční plochy na těžko sklíditelných plochách jsou naopak nevyužívané a cenné luční druhy jsou přerůstány vysokostébelnou vegetací.

Vojenské cvičiště: tato část území města je vyčleněna zejména pro její mimořádný význam pro ochranu přírody. Jde o území, kde je přirozený vývoj k lesu blokován především činností armády. Diverzita území je zvyšována pojezdy techniky apod. Proto jsou zde ve vysoké míře zastoupená společenstva světlomilných a teplomilných prvků, zejména bezobratlých živočichů.

### **Stav zeleně ve městě a v místních částech (parky, lesíky, přírodní zeleň apod.)**

Z hlediska ochrany zeleně je pro Jindřichův Hradec nejvýznamnější park u sv. Jakuba a Husovy sady. Tyto parky byly založeny před více než 100 lety a jejich současný stav vyžaduje pravidelnou údržbu. V současné době je připravena dokumentace na rekonstrukci Husových sadů. Především k ochraně zeleně jsou registrovány významné krajinné prvky - Stromořadí podél cesty k Polívkám a mokřady u rybníků Polívky, Lesopark u AR servisu, Lesopark u bývalých Jarošovských kasáren. 16 nejvýznamnějších stromů je vyhlášeno jako památné stromy. Správu zeleně vykonává na základě mandátní smlouvy společnost Služby města Jindřichův Hradec s.r.o.

### **Údržba zeleně:**

Sečení trávnatých ploch: 1. Sečení se sběrem a následným odvozem a likvidací hmoty (skládka, kompostárna), 2. Mulčování – sečení s ponecháním posečené hmoty na ploše (max. výška porostu do 10 cm)

Údržba, výsadba, hnojení, pletí, zalévání záhonů s letničkami (vč. závěsných květináčů na VO)

Údržba, výsadba, pletí, zalévání, stříhání trvalkových záhonů

Výsadba nových stromů vč. následné péče – zalévání, výchovné a zdravotní řezy, hnojení

Kácení starých, nemocných, nemocných a neperspektivních dřevin

Provádění zdravotních a výchovných řezů stromů

Pravidelné stříhání keřů (min. 2x ročně)

Terénní úpravy apod.

### **Způsob ochrany a monitoring vzácných přírodních prvků - zvl. chráněných území**

Z hlediska výskytu zvláště chráněných druhů živočichů a rostlin jsou kromě uvedených chráněných území zásadní dvě plochy:

a) ústí Hamerského potoka do Vajgaru a jeho niva v dolním úseku toku - tady by bylo vhodné zahájit údržbu tohoto území s využitím příspěvků z Programu péče o krajinu, případně revitalizace říčních systémů (kosení, tůňe pro obojživelníky),

b) vojenské cvičiště a pískovny na jižním okraji Jindřichova Hradce - tady se jedná o specifický problém zachování kriticky ohrožených druhů vázaných na narušená stanoviště, nízkostébelné trávníky aj. Nejvýznamnějšími druhy tohoto území jsou druhy vázané na mělké prohřívání, převážně periodické kaluže a to žabronožka letní a ropucha krátkonohá. Toto území však hostí i řadu dalších významných druhů - čolek velký, blatnice skvrnitá, slavík modráček střeoevropský, koroptev polní, břehule říční, saranče malá, vřetenuška ligusová aj. Tady bude nutno především do budoucna najít vhodné využití těchto ploch tak, aby bylo umožněno přežití těchto významných druhů na okraji města Jindřichova Hradce s ohledem na to, že ty nejvýznamnější druhy vyžadují velmi specifický management - průběžné drobné narušování povrchu, vytváření periodických tůň a kaluží. Pískovny mimo vojenské cvičiště jsou registrovány jako významné krajinné prvky a jsou to „Pískárna za prachárnou“ a „Pískárna SÚS“.

Další významný krajinný prvek, který byl registrován především k ochraně organismů vázaných na mokřadní louky je VKP „Mokřady a prameniště u Matné“.

Zvláště chráněná území - Přírodní památka Pískovna na cvičišti, je jedna z pískoven na jižním okraji Jindřichova Hradce - problematika ochrany tohoto území je popsána v předchozím odstavci.

Další zvláště chráněné území je přírodní památka Horní Lesák. Tento rybník byl několik let ve špatném stavu. V roce 2002 se podařilo provést rekonstrukci hráze a částečné odstranění sedimentu za přispění dotace z Programu revitalizace říčních systémů. Rybník přešel do správy Agentury ochrany přírody a krajiny ČR. Správu chráněných území zajišťuje Jihočeský kraj, jejich údržbu pak zčásti také Agentura ochrany přírody a krajiny ČR.

### **Spolková činnost v oblasti ochrany přírody a krajiny**

Na území Města Jindřichův Hradce mají sídlo dvě občanská sdružení, jejichž hlavní náplní je ochrana přírody a krajiny. Jsou to Hamerský potok o.s. a o.s. Vespolek. Tato občanská sdružení se soustředí především na environmentální výchovu a praktická opatření pro ochranu významných přírodních stanovišť.

### **Výchova dětí a obyvatel k ochraně a zachování přírody**

Soustavněji se touto činností zabývají výše uvedená občanská sdružení, okrajově pak Dům dětí a mládeže ve svých přírodovědných kroužcích. Na školách není žádný zájmový kroužek, který by se touto činností zabýval, takže se výchova omezuje na občasné přednášky odborníků v rámci výuky. Na území působí i Český nadační fond pro vydru, který má sídlo mimo území města. Na požádání přednášejí i pracovníci odboru životního prostředí Městského úřadu Jindřichův Hradec. Tento úřad má také k dispozici ekologickou knihovnu, kterou získal delimitací z okresního úřadu. Výpůjčky z této knihovny aktivně nenabízí a využívá ji především při své správní činnosti.

Na území města je zřízena naučná stezka provozovaná městem Jindřichův Hradec a je vedena od Slavíkova lesíka po přeložku se vstupem z Denisovy ulice a má název „Jindrova naučná stezka města Jindřichův Hradec“ (je označena modrými tabulemi) a navazuje na „Jindrovu naučnou stezku“ (je označena zelenými tabulemi) provozovanou sdružením Hamerský potok.

SWOT ANALÝZA - životní prostředí - ochrany přírody a krajiny	
silné stránky (S)	slabé stránky (W)
poměrně zachovalé přírodní prostředí, dostatečný podíl lesů, citlivě upravená koryta větších vodních toků, dostatek vodních ploch v krajině	poměrně vysoké znečištění vodních toků ve třídě III, jejich fragmentace jezy
převážně „funkční“ ÚSES	"Kanalizace" drobných vodních toků v zemědělské krajině (napřímení, zahloubení, dláždění)
zpracované studie obnovy a výsadby zeleně, odpovídající péči o zeleň města a přilehlých částí	výrazně převažující zastoupení jehličnatých dřevin v lesních porostech
vhodná péče o zvláště chráněná území	vysoká intenzita hospodaření na rybnících a obhospodařovaných trvalých travních plochách
právní zajištění většiny významných dřevin formou registrace VKP a vyhlášení památných stromů	naopak neobhospodařování ploch těžko přístupných mechanizací
dostatečné plochy parků v centru města	nízký zájem o realizaci akcí na údržbu krajiny
<b>příležitosti (O)</b>	<b>hrozby (T)</b>
při územním plánování sladit ochranu přírodovědně významných území s požadavky na rozvoj města a jeho místních částí	střet většinou krátkodobých ekonomických zájmů a zájmů ochrany přírody a krajiny. Z této oblasti jsou to např. - nevhodná manipulace hladinou vodních toků na MVE - pokračování intenzivního rybníkářského využívání vodních ploch - necitlivá intenzifikace obhospodařování luk a parků a naopak opouštění ploch méně intenzivně obdělávaných - pokračující pěstování především jehličnatých dřevin v lesích
podpořit stávající občanská sdružení k aktivní činnosti, seznámit je s možnostmi využití krajinotvorných programů. Aktivně jednat i s vlastníky významných pozemků a nabídnout jim možnosti údržby cenných lokalit	
prosazovat vyšší zastoupení melioračních a zpevňujících dřevin v lesních porostech a to i v městských lesích, využít dotační tituly	
cíle a zásady lesnického hospodaření v lesích Města J.Hradec specifikovat při obnově lesního hospodářského plánu pro období let 2016 – 2025	postupný rozvoj města do přírodně významných území. Zejména se jedná o jižní okraj města s vojenským cvičištem a pískovnami, okolí Hamerského potoka, Nežárky, Radouňského potoka apod.
chránit a doplňovat územní systém ekologické stability	postupná zástavba zelených ploch uvnitř města
prosazovat dostatek doplňkové zeleně při další výstavbě na území města	

stanovit koncepci údržby městské zeleně, diverzifikovat s ohledem na podporu přírodě blízkých stanovišť, koncepci projednat, dodržovat	nedostatek financí na ekologické zásahy, nízká poptávka společnosti po akcích na podporu biodiverzity
využít fungujících kroužků v Domě dětí a mládeže pro rozšíření výchovy k ochraně přírody	
pravidelně rozšiřovat a doplňovat „ekologickou knihovnu“ MěÚ J.Hradce, nabídnout ji dalším subjektům k využití	
k výchově občanů využít zachovalé přírodní prostředí - zřídít naučné stezky	

## 6.2 Ochrana vodních zdrojů

### *Širší souvislosti - širší vztahy v krajině*

Ochrana podzemních a povrchových vod je hlavním úkolem, k němuž by měla vést realizovaná navržená opatření. Snahou je v rámci Hamerského potoka řešit celé toto povodí z hlediska vhodného hospodaření na rybnících a s tím související hospodaření na pozemcích přilehlých. Hamerský potok je vodárenským zdrojem pro úpravu průmyslové vody a.s. Energetické centrum Otín s úpravnou vody na Bobelovce. Tím spíše by se mělo dosáhnout zajištění čištění odpadních vod z obcí položených na tomto potoce, což se postupně podle finančních možností těchto obcí naplňuje.

K dosažení požadované kvality podzemních a povrchových vod používá vodní hospodářství návrhů uplatňovaných v předkládaných projektech a zejména prováděním náprav chyb člověka, kterých se mnohdy nevědomě dopustil a dopouští. Stát podporuje tyto aktivity vydáváním právních předpisů, v nichž stanoví limity pro jednotlivé činnosti současně s nabízenou finanční pomocí jak ze strany MZe, tak MŽP v některých činnostech.

### *Městské souvislosti*

Ochranná pásma na území města Jindřichův Hradec již v současné době pro hromadné zásobování obyvatelstva pitnou vodou nejsou vyhlášena. Se zrušením úpravnou vody v Jindřichově Hradci byl zrušen i odběr povrchových vod z řeky Nežárky a s tím související vyhlášené ochranné pásmo. Na správním území města Jindřichův Hradec se nachází ochranné pásmo pouze u odběru vody z Hamerského potoka pro a.s. Energetické centrum Otín. Jiná ochranná pásma vodních zdrojů zde nejsou vyhlášena. Na tomto území se jedná pouze o jednotlivé vodní zdroje pro zásobování jednotlivých nemovitostí a nebo zásobování zemědělských areálů, u nichž ochranné pásmo ve většině případů ani vyhlášeno není. Vodním zdrojem pro město Jindřichův Hradec a okolí jsou vodní zdroje Horusice s úpravnou vody v Dolním Bukovsku a vodní nádrž Římov s úpravnou vody v Plavu.

### **Vodní plochy na území města a městských částí**

Vodní plochy tvoří 5,6 % z celkové výměry obce i s místními částmi, což je 371 ha. Nejvýznamnějšími jsou rybník Hroch 54,2 ha, Fejrar 27,8 ha, a Hons 12,9 ha a Vajgar 49 ha. Rybníky jsou ve většině případů využívány jako rybochovné, výjimku tvoří rybník Vajgar, který je využíván jako víceúčelová nádrž s prioritou sportovního rybářství, rekreace a využití vodní energie. Rybník byl v roce 1993 částečně odbahněn pomocí sacího bagru. V roce 2007 bylo provedeno odbahnění Malého Vajgaru s opravou výpustného zařízení se zajištěním odtoku 100-leté vody, což se v roce 2006 osvědčilo. Dále na území města Jindřichův Hradec a

jeho místních částech jsou rybníky Návesní nebo tzv. Obecní, které vyžadují ve většině případů opravu se současným odbahněním rybníků.

### **Vodní toky**

Jindřichův Hradec leží na obou březích řeky Nežárky. Koryto tohoto vodního toku je v celé délce přes katastr města regulováno, neodpadá však nebezpečí povodní. Na řece Nežárce se v katastru města, místní části Dolní Skrýchov a Horní Žďár nachází 6 jezů pevných a jeden pohyblivý klapkový U Devíti mlýnů, který byl roce 2004 rekonstruován. Koryto řeky Nežárky je stabilizované, nevyžaduje další úpravy, pouze je potřebné zajistit pravidelné čištění jezových zdrží a řádnou údržbu koryta, především se jedná o vegetaci na březích, naplaveniny aj. Největším levostranným přítokem řeky Nežárky je Hamerský potok a dále potok Řečička a Pěněnský, pravostranné přítoky jsou potok Ratmírovský, Radouňský a Rudolfovský.

### **Užívání vodních ploch a toků**

Jak již bylo uvedeno, vodní plochy jsou převážně užívány k rybochovným účelům a z větší části jsou obhospodařovány společností Rybářství Kardašova Řečice spol. s r.o. Ke sportovnímu rybolovu jsou užívány rybníky Polívky a rybník Vajgar, který je současně jako rekreační s umístěnou opravenou plovárnou na pravém břehu a se současným využitím energetického potenciálu na MVE V Zámku. K rekreaci je využíván i rybník Březký, kde je zbudován camping s dřevěnými bungalovy. Na jezích řeky Nežárky jsou vybudovány MVE k využití energetického potenciálu se současným využitím vodního toku v rámci rybářského revíru Jihočeského územního svazu Českého rybářského svazu MO Jindřichův Hradec. Takto je využíván i Hamerský potok.

### **Protipovodňová opatření**

Na vodních tocích, a to řece Nežárce a Hamerském potoce, bylo vyhlášeno záplavové území i se stanovením aktivních zón. Dále na ostatních vodních tocích je vyhlášeno záplavové území s aktivní zónou pouze na Radouňském potoce v Dolní Radouni a na části toku Řečička v území od mostu u Kuniferu po území pod areálem ČEVAKu. V horní části potoka Řečička je záplavové území stanoveno ještě dle starého zákona o vodách bez stanovení aktivní zóny. V aktivních zónách je zakázána výstavba, skladování odplavitelných materiálů, zřizování oplocení a živých plotů, zřizovat tábory, kempy aj.

U vodních ploch - rybníků je nutno zajistit převedení velkých vod zřízením bezpečnostních přelivů a nebo zkapacitněním spodních výustí s ohledem na koryto pod rybníkem. Na základě těchto podmínek je nutno navrhnout protipovodňová opatření se zaměřením na ochranu objektů v záplavových územích, např. zajištění převedení velkých vod přes vodní díla - rybníky, zajistit vyhlášení záplavových území a řídit se zde vodním zákonem, aktualizovat povodňové plány, provádět povodňové prohlídky aj.

### **Čistota a kvalita vod**

Kvalita povrchových vod na území Jindřichova Hradce je sledována podnikem Povodí Vltavy s.p. České Budějovice v Nežárce v úseku pod Jindřichovým Hradcem, kde byla zjištěna zlepšená kvalita především v menším organickém zatížení toku, a to z důvodu dobré funkce ČOV v Jindřichově Hradci a i na Hamerském potoce v profilu odběru vody a.s. Energetické centrum, na němž se však projevují množství rybářsky využívané rybníky, což rovněž ovlivňuje i kvalitu vody v rybníku Vajgar, ale obecně s nárůstem zajištěného odvádění splaškových vod na obecní ČOV se kvalita vody mírně zlepšuje. Na území města Jindřichův Hradec a jeho místních částech jsou využívány rovněž vlastní studny, ale v 90% pouze k zalévání, neboť není zde dosaženo ukazatelů kvality pitné vody. I u hlubinných vrtaných



studní se objevuje především velké množství manganu a železa v této vodě, která se nedá v domácnosti využívat z důvodu zabarvení prádla do rezava a zakolmatování potrubí a zařizovacích předmětů. Z tohoto důvodu je preferována voda pro potřebu obyvatelstva z veřejného rozvodného systému města Jindřichův Hradec, která má velmi dobrou kvalitu.

### Ochrana vodních zdrojů

Ke zlepšení kvality vody by samozřejmě přispělo připojení všech obyvatel na veřejnou kanalizaci, je-li to technicky možné, a u ostatních případů disciplinované vyvážení jímek na některou z obecních ČOV. Dalším prvkem k zajištění kvality vod je potřeba dodržovat právní předpisy pro skladování a provoz látek škodlivých vodám jak u obyvatelstva, tak i u právních subjektů.

Ke zlepšení kvality vody by mohlo vést i disciplinované dodržování výjimek na rybnících pro krmení a hnojení rybníků.

SWOT ANALÝZA - životní prostředí - ochrana vodních zdrojů	
silné stránky (S)	slabé stránky (W)
funkční a dostatečně kapacitní městská ČOV J.Hradec	stále ještě zastaralé veřejné řady kanalizace
zásobování z vodních zdrojů pro výrobu pitné vody z míst chráněných ochrannými pásmy	stále ještě zastaralé veřejné vodovodní řady
rybníční soustava na Hamerském potoce, která může zbrzdit případnou povodňovou vlnu	nezajištěná likvidace odpadních vod v místních částech a přilehlých místech u města J.Hradec (Nežárecká ul., Lišný dvůr, Pohodnice, Pražská ul. aj.)
	nedostatečná kontrola napojení jednotlivých nemovitostí na veřejnou kanalizaci v případech, kdy je to technicky možné
	nedostatečná zajištěnost protipovodňových opatření se současnou snahou o zadržení vody v krajině
	kanalizované vodní toky (betonové, zahloubené, napřímené – tzn. „ekologicky“ téměř nefunkční).
	slabá ochrana orných půd před erozí
	neprovádění povodňových prohlídek
příležitosti (O)	hrozby (T)
v rámci změn územního plánu posoudit možnosti výstavby v záplavových územích	nevědomost obyvatel o škodlivosti odpadních vod a látek ohrožujících povrchové a podzemní vody
zřídit funkci vodohospodáře, který bude mít na starosti vodní díla města s prováděním jejich kontrol, zařízení provedení potřebné údržby či opravy, ekologickou osvětu obyvatel, návrhy na opatření, návrhy na investiční výstavbu ve vodním hospodářství	nezajištěním zabezpečení průtoků velkých vod na rybnících může dojít k povodňovým škodám
	Nedostatečné finanční zdroje na ekologické investice se současnou nízkou poptávkou



zajistit osvětu obyvatel	společnosti po ekologických stavbách
zajistit připojení obyvatel na veřejnou kanalizaci, je-li to technicky možné	
při návrhu výstavby posuzovat napojení na veřejnou kanalizaci s posouzením celého řadu	
návrh výstavby posuzovat i z hlediska možnosti ohrožení erozivní činností na zemědělských pozemcích způsobených přívalovými dešti a případně toto již řešit v rámci územního plánu či jejich změn	
novou výstavbu v rámci územního plánu posuzovat z hlediska odvedení splaškových a dešťových vod a již v rámci vydání územního rozhodnutí stanovit řešení	
na pozemcích města najít plochy, kde by bylo možno realizovat revitalizace zejména drobných vodních toků, pramenišť a drobných mokřadů	

### 6.3 Ochrana ovzduší

#### *Širší souvislosti*

Území okresu Jindřichova Hradce je oblastí s celkem nízkou úrovní znečištění ovzduší. Hodnocení stavu znečištění ovzduší vychází ze zákona č. 201/2012 Sb. o ochraně ovzduší a imisních limitů stanovených přílohou zákona, dále z vyhlášky č. 330/2012 Sb. o způsobu posuzování a vyhodnocení úrovně znečištění, rozsahu informování veřejnosti o úrovni znečištění a při smogových situacích. V rámci smogového regulačního systému (SRS), kdy jsou sledovány prahové hodnoty koncentrací pro částice PM<sub>10</sub>(polétavý prach), pro SO<sub>2</sub> a NO<sub>2</sub>, je okres Jindřichův Hradec z hlediska sledování poletavého prachu zařazen do Zóny Jihozápad. Míra znečištění ovzduší je objektivně zjišťována monitorováním koncentrací znečišťujících látek venkovního ovzduší (imisi) v přízemní vrstvě atmosféry sítí měřicích stanic. Pro sledování kvality ovzduší ČR jsou tyto stanice provozovány ČHMÚ z pověření Ministerstva životního prostředí. Pomocné měřicí stanice provozované ČHMÚ na území okresu J. Hradec (Domanín, Lužnice, Spáleniště) ukončily z důvodu inovace imisní republikové sítě svoji činnost k 31.12.2012. Tyto stanice byly pouze pomocné, nebyly zde osazeny měřicí jednotky pro kontinuální měření koncentrací všech sledovaných cizorodých látek. Nejbližší měřicí místa imisí znečišťujících látek ve sledovaných ukazatelích SO<sub>2</sub>, CO, NO<sub>2</sub>, PM<sub>10</sub> a O<sub>3</sub> jsou v Táboře, Českých Budějovicích, Jihlavě a zejména v Košeticích, kde je zjišťována koncentrace veškerých sledovaných ukazatelů, která je současně pro kvalitu ovzduší v ČR využívána i jako požadová.

#### **Kvalita ovzduší ve městě a v místních částech**

Jindřichův Hradec, včetně místních částí, patří mezi města, kde nejsou závažnější problémy s čistotou ovzduší. Nebyla zde vyhlášena žádná regulační opatření ani varování před smogovou situací, která by vedla k omezení emisí ze zdrojů znečišťování ovzduší.

Emisní bilance znečištění ovzduší města Jindřichův Hradec a místních částí za rok 2011 v tunách za rok - t.rok-1 (zdroj ČHMÚ Praha, oddělení emisí a zdrojů – [www.chmi.cz](http://www.chmi.cz)).

t/rok vyjadřuje pro jednotlivé sledované ukazatele vyprodukované množství v tunách za časové období, kterým je 1 rok.

**Tab. 43: Emisní bilance**

lokalita	TZL (tuhé znečišťující látky)	SO <sub>2</sub> (oxid siřičitý)	NO <sub>x</sub> (oxidy dusíku)	CO (oxid uhelnatý)	VOC (organický uhlík)
Děbolín	0,9	0,8	0,2	2,0	0,5
Matná	0,4	0,3	0,1	0,9	0,2
Dolní Radouň	1,4	2,0	0,3	5,5	1,2
Dolní Skrýchov	0,8	0,9	0,2	2,6	0,6
Buk	1,7	2,7	0,4	7,6	1,6
Políkno	1,4	1,7	0,3	4,9	1,1
Horní Žďár	1,2	1,0	0,2	2,5	0,6
Otín	1,4	1,3	0,5	3,4	0,8
Radouňka	2,1	2,2	0,6	6,2	1,4
Jindřichův Hradec I	0,6	0,6	0,3	1,6	0,4
Jindřichův Hradec II	4,6	5,2	2,6	14,6	3,2
Jindřichův Hradec III	2,5	2,4	1,4	6,7	1,5
Jindřichův Hradec IV	2,7	2,4	0,9	6,4	1,5
Jindřichův Hradec V	0,1	0,0	0,1	0,0	0,0

Zdroj: ČHMÚ Praha, oddělení emisí a zdrojů – [www.chmi.cz](http://www.chmi.cz)**Zdroje znečištění ovzduší**

Nejvýznamnějšími zdroji znečišťování ovzduší na území Jindřichova Hradce jsou kotelny provozované firmami Energetické centrum s.r.o.(spalování biomasy, záložní zdroj – mazut), Teplopol a.s., KOMTERM Čechy, s.r.o., MADETA a.s., Nemocnice Jindřichův Hradec a.s., dále provozy firem RAPOL s.r.o., Kasalova pila, s.r.o., AVE CZ odpadové hospodářství s.r.o., HB beton spol. s r.o., Českomoravský beton a.s., Obalovna Swietelsky. Nezanedbatelný vliv na kvalitu ovzduší v Jindřichově Hradci a zejména v místních částech má vytápění domácností. I přes plynofikaci města, je zřejmý, zejména z důvodů vysokých cen energií, návrat k využívání kotlů na pevná paliva, zejména spalovacích zařízení s klasickou prohořivací konstrukcí. Tyto kotle jsou na trhu dostupné díky příznivým cenovým relacím, bohužel ale vykazují velmi nízkou účinnost spalování, i při spalování pouze paliva doporučeného výrobcem, která se následně odrazí na kvalitě ovzduší.

Další vliv na kvalitu ovzduší, který by neměl být opomíjen, je doprava, jako významný zdroj NO<sub>x</sub>, CO i PM<sub>10</sub>. Ve městě je celkem vysoký počet parkovišť situovaných téměř v centru

nebo poblíž centra města. Parkoviště jsou sice z hlediska dopravní obslužnosti potřebná, ovšem významně kolidují s emisemi.

### **Ochrana ovzduší u velkých podniků ve městě a ochranná pásma**

Převážná většina vyjmenovaných i nevyjmenovaných zdrojů znečišťování ovzduší byla plynofikována nebo přešla na ušlechtilá paliva, popřípadě provedla nebo provádí technologické změny v souladu s nejlepšími dostupnými technologiemi, čímž došlo ke zlepšení emisní situace ve městě.

### **Ochranná pásma**

Pásma ochrany výrobních, případně skladových provozů jsou navrhována za účelem: ochrany okolního území před negativními vlivy škodlivin a střety z toho vyplývajících ochrany území před synergickými účinky více škodlivin (v průmyslových areálech s odlišnými typy výrob – např. střet mlékárna a drůbežárna). Pro všechny provozy však není pásmo ochrany vyhlášeno.

Vzhledem k tomu, že se objekty zdrojů znečišťování ovzduší nacházejí v zástavbě, musí splňovat požadavky na neobtěžování obyvatel zejména hlukem, emisemi, imisemi a vibracemi. Při povolování jednotlivých staveb byla prováděna hygienická měření a výpočet rozptylu znečišťujících látek do okolí zdrojů.

Formy vytápění objektů ve městě a v místních částech

- centrální vytápění z kotlen Teplospolu: sídliště Vajgar, Hvězdárna, U Nádraží,
- lokální vytápění : Město J. Hradec je plynofikováno, přesto s ohledem na ceny energií, se i v J. Hradci projevuje návrat, zejména v hlavní topné sezoně, ke kotlům na pevná paliva.

Z místních částí jsou plynofikovány: Radouňka, Dolní Skrýchov, Otín-část, Děbolín, Horní Žďár – část.

### **Hluková zátěž, opatření**

Hlavní příčinou vysoké hlukové zátěže obyvatelstva je těžká nákladní a autobusová doprava na komunikacích vedoucích obytnými částmi města nebo zástavbou venkovského typu při hlavních silničních tazích. Negativně rovněž působí špatný technický stav vozovek, nevhodný povrch (dlažba) a zastaralý vozový park. Na území města jsou vybudovány pouze dvě protihlukové stěny a to na obchvatu ul. Rezkova u sídliště Pod Kasárny a na vjezdu do Jindřichova Hradce od Č.Budějovic u Hvězdárny.

Hluk z letecké dopravy je nepravidelným problémem v důsledku občasného provozu letiště stejně jako střelnice, které se začaly více komerčně využívat.

**Ekologická osvěta obyvatelstva** – rozsah informování veřejnosti o úrovni znečištění a při smogových situacích.

Orgány ochrany ovzduší zpřístupňují veřejnosti dle § 30 zákona č. 201/2012 Sb. o ochraně ovzduší informace o úrovni znečištění stacionárních zdrojů a emisích ze stacionárních a mobilních zdrojů. Městský úřad Jindřichův Hradec má informace uvedeny na stránkách města – [www.jh.cz](http://www.jh.cz) pod odborem životního prostředí.

O překročení zákonem stanovených imisních limitů (SO<sub>2</sub>, NO<sub>2</sub>, PM<sub>10</sub>, PM<sub>2,5</sub>, troposférický O<sub>3</sub>, CO, Pb a C<sub>6</sub>H<sub>6</sub>) a jejich účincích na zdraví lidí nebo ekosystémy a vegetaci je veřejnost bezprostředně informována v případě překročení prahových hodnot, které jsou sledovány v rámci regulačního systému (SRS) jak je již uvedeno výše, varovných prahových hodnot nebo regulačních prahových hodnot, orgánem ochrany ovzduší příslušného krajského úřadu a ministerstva ŽP dle § 30 odst. 2 zákona č. 201/2012 Sb.

<b>SWOT ANALÝZA - životní prostředí - ochrana ovzduší</b>	
<b>silné stránky (S)</b>	<b>slabé stránky (W)</b>
území s relativně málo znečištěným ovzduším	lokální topeniště spalující hnědé uhlí
modernizace zdrojů znečišťování ovzduší	nekázeň některých fyzických osob při topení v lokálních topeništích a při pálení zeleně ze zahrad
<b>příležitosti (O)</b>	<b>hrozby (T)</b>
Snížení emisí a imisní zátěže z automobilové dopravy:	spalování jiného než výrobcem určeného paliva
- odklonění tranzitní dopravy mimo oblasti obytné zástavby	neplnění povinnosti provozovatele zdroje znečišťování ovzduší
- odstraňování bodových závad na komunikacích za účelem zvýšení plynulosti dopravy	nedodržování emisních limitů
- zavádění moderních technologií a značení na komunikacích (koordinace systému světelných křižovatek..)	nedostatek finančních prostředků na ekologické investice
- organizační opatření k omezení automobilové dopravy a zvýšení plynulosti v sídlech ( selektivní zákazy vjezdu pro těžkou nákladní dopravu do sídel, rychlostní omezení, jednosměrné systémy...)	
- parkovací politika - záchytná parkoviště, parkovací telematika	
- podpora rozvoje hromadné veřejné dopravy	
- ekologizace dopravních prostředků v majetku města	
- využití alternativních paliv ve veřejné dopravě	
Opatření k omezování prašnosti:	
- výsadby izolační zeleně u komunikací a dalších zdrojů prašnosti	
- zvýšení intenzity čištění komunikací	
- snižování prašnosti v zastavěných oblastech vegetačními úpravami	
Snižování emisí z energetického zásobování města a omezení spotřeby tuhých paliv:	
- dosáhnout snížení produkce emisí znečišťujících látek z existujících systémů energetického zásobování formou opatření na zdroji a rozvodných sítích	
- rekonstrukce zdroje CZT včetně souvisejících zařízení - výměňkové stanice, rozvody, propojení	
- rozšiřování stávajících sítí pro rozvoj zemního plynu	
- zlepšení tepelně technických vlastností obvodových konstrukcí budov - zateplení budov, výměna oken, regulační a měřicí technika	

## 6.4 Odpadové hospodářství, ekologická zátěž

### *Širší souvislosti, celostátní trendy*

Nakládání s odpady doznalo za posledních 10 let významných změn. Pozitivem je zejména přesměrování toku odpadů ukládaných dříve do značného množství nezajištěných skládek do nynějšího redukováného počtu skládek zajištěných. V Jihočeském kraji je provozováno celkem 22 skládek převážně komunálního odpadu. Obdobně jako v jiných krajích republiky je toto období charakterizováno růstem objemu komunálního odpadu, přičemž tento trend lze očekávat i v dalších letech.

V roce 2011 bylo na území Jihočeského kraje odstraněno skládkováním 269 tis. tun odpadů. Hlavní skupinou odpadů, která je skládkována, jsou komunální odpady - tvoří 80% množství odpadů ukládaných na skládky. Z této skupiny tvoří směsný komunální odpad uložený na skládky 183 tis. tun, tj. 68%. Skládkování je nejen v Jihočeském kraji, ale v celé České republice, nejrozšířenějším způsobem odstraňování odpadů. Hlavním důvodem jsou především nedostatečné kapacity technologických zařízení pro jiné nakládání s odpady.

Rozhodujícími separovanými komoditami jsou papír, sklo a PET lahve. Slibně se rozvíjí recyklace stavebních sutí. Na území kraje nejsou produkována větší množství nebezpečných průmyslových odpadů. V kraji je v současné době provozována 1 spalovna průmyslového odpadu Rumpolt s.r.o. Praha, provozovna Strakonice.

Pro Jihočeský kraj zpracovala v roce 2000 firma ECO TREND s.r.o. návrh krajské koncepce pro nakládání s odpady s názvem „Integrovaný systém odpadového hospodářství“. Vytvořit podmínky pro integrovaný systém nakládání s odpady má na regionální úrovni Plán odpadového hospodářství (POH) Jihočeského kraje. Závazná část POH, která byla vyhlášena 14.9.2004, je závazným podkladem pro rozhodovací a jiné činnosti obce v oblasti odpadového hospodářství.

### *Městské souvislosti*

Sběr netříděného tuhého komunálního odpadu (TKO) a jeho odvoz na skládku zajišťuje soukromá firma AVE CZ odpadové hospodářství s.r.o. Do konce roku 1995 sloužila k tomuto účelu skládka „Na pískách“ v k.ú. Dolní Pěna. Od prosince 1995 je TKO svážen na skládku „Fedrpuš“, která slouží pro ukládání odpadu z cca 2/3 okresu Jindřichův Hradec, včetně okresního města, části oblasti Pelhřimov, Tábor a Jihlava. Smluvními partnery je cca 96 měst a obcí (např. Jindřichův Hradec, České Velenice, Kamenice nad Lipou, Nová Bystřice, Studená, Kardašova Řečice, Telč, Slavonice apod.).

### **Zajištění likvidace tuhých domovních odpadů**

Středisko likvidace odpadů Fedrpuš slouží k ukládání komunálních odpadů ze svozové oblasti odpadů kategorie „O“. Je umístěno poblíž obce Otín u Jindřichova Hradce. Jde o zařízení, které je provozováno podle platné legislativy a splňuje stanovené normy. Skládka je svým technickým zabezpečením zařazena do skupiny S-OO ostatní odpad dle vyhlášky MŽP č. 383/2001 Sb., o podrobnostech nakládání s odpady, tzn. je určena pro odpady kategorie ostatní odpad, jejichž přijatelnost na jednotlivé skupiny skládek nelze hodnotit na základě vodného výluhu (např. komunální odpad a směsný stavební a demoliční odpad), pro odpady kategorie ostatní odpad, jejichž vodný výluh nepřekračuje limitní hodnoty výluhové třídy číslo III. Na skládku nesmí být ukládány odpady s obsahem škodlivin. Nebezpečné odpady jsou vyřídovány a umístěny v dočasném shromaždišti. Těleso skládky je izolováno kombinovaným těsněním (zemní těsnění 3x20 cm, folie PE - HD tl. 2 mm, včetně ochranných

geotextilií). Primární fáze rekultivace skládkového tělesa probíhá průběžně v souběhu s procesem skládkování.

### **Komunální odpad**

Dle zákona o odpadech je povinností města vytvořit systém pro nakládání s komunálním odpadem pro své občany. Stejně jak velí obecný trend, tak také město Jindřichův Hradec se snaží o co možná největší vytrídění využitelných složek komunálního odpadu a tím pádem snížení množství odpadu ukládaného na skládku. Tomuto úkolu je samozřejmě podřízen celý systém nakládání s odpady ve městě. Po celém území města jsou rozmístěny popelnice a kontejnery na tříděný odpad (papír, sklo, plast) a nově také kontejnery určené pro zpětný odběr vysloužilých elektrozařízení a kontejnery na textil. Dále v současné době funguje v Jindřichově Hradci jeden sběrný dvůr, do kterého mohou obyvatelé města bezplatně ukládat cca 25 druhů vytríděného odpadu.

Náklady na sběr, svoz a likvidaci odpadů jsou hrazeny z místního poplatku za provoz systému shromažďování, sběru, přepravy, třídění a odstraňování komunálních odpadů od občanů a subjektů zapojených do tohoto systému. Výše poplatku se v posledních letech nemění a činí 500,- Kč na jednoho obyvatele a rok. Rozdíl mezi skutečnými náklady a získanými finančními prostředky kryje město ze svého rozpočtu.

Město má vypracovány pravidelné harmonogramy svozu jak komunálního odpadu, tak jeho vytríděných využitelných složek.

Nádoby na směsný komunální odpad poskytuje občanům město zdarma a tento odpad je svážen jedenkrát týdně s výjimkou sídlišť, která jsou svážena 3x týdně. Plast je svážen jednou týdně vždy ve čtvrtek, papír také jednou týdně v úterý a sklo pak každý sudý týden v pondělí.

Navíc město dvakrát ročně zajišťuje z okrajových částí J. Hradce a z místních částí svoz objemného odpadu a odpadu ze zeleně pomocí velkoobjemových kontejnerů.

V součinnosti se svozovou firmou se město stále snaží o zlepšení podmínek pro třídění odpadů, a jak je patrné z vývoje vyprodukovaného množství jednotlivých odpadů, daří se situaci dlouhodobě zlepšovat. Z tabulek níže je patrný klesající trend množství odpadu ukládaného na skládku a naopak výrazné zvyšování množství jednotlivých vytríděných komodit určených pro další využití.



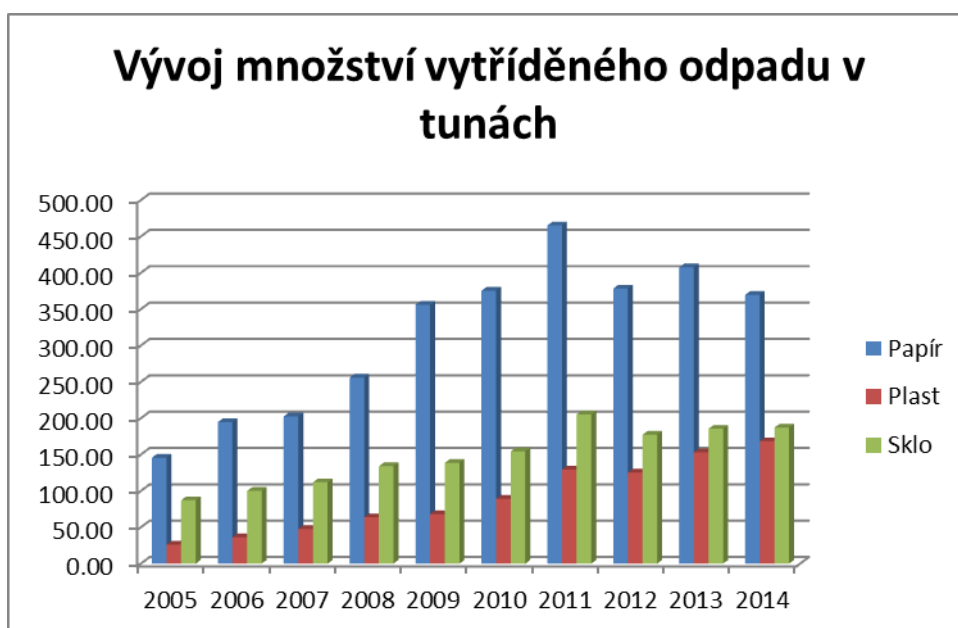
**Graf 15: vývoj množství komunálního odpadu**

Zdroj: Odbor životního prostředí

**Tab. 44: Množství vytríděného odpadu v tunách:**

Rok	2005	2006	2007	2008	2009	2010	2011	2012	2013	2014
Papír	145,67	194,61	202,5	255,93	356,17	375,35	465,2	378,3	407,5	369,58
Plast	26,15	36,31	47,53	63,8	68,14	89,07	129,4	125,4	153,17	168,31
Sklo	87,19	100,05	111,84	134,07	138,67	154,4	205,2	177,4	185,5	187,07

Zdroj: Odbor životního prostředí

**Graf 16: vývoj množství tříděného odpadu**

Zdroj: Odbor životního prostředí

Velice pozitivním vedlejším efektem zvýšeného třídění odpadu, je kromě ekologického hlediska, také v dnešní době velice ceněné hledisko finanční úspory, kterou třídění odpadu městu přináší. Zatímco uložení jedné tuny komunálního odpadu na skládku stojí město cca 600,- Kč, za každou tunu vytríděného papíru, skla, nebo plastu město naopak ještě peníze dostává. Dalším přínosem pro městskou pokladnu pak je příspěvek od kolektivního systému EKO-KOM, který městům tato společnost posílá dle výtěžnosti systému třídění odpadů. Příspěvky od EKO-KOMu se za posledních několik let více než zdvojnásobily a v současné době činí nezanedbatelných více než 1 milion korun ročně.

Službu nakládání s komunálním odpadem včetně provozování sběrného dvora zajišťuje pro město na základě výběrového řízení společnost AVE CZ odpadové hospodářství s.r.o. Výhledově zvažuje město možnost zajištění těchto služeb vlastními silami prostřednictvím městem vlastněné společnosti Služby města Jindřichův Hradec, s.r.o.

Město je zapojeno ve všech významných kolektivních systémech, které v rámci odpadového hospodářství na území republiky působí. Mimo již výše zmiňovaný EKO-KOM se jedná o tyto kolektivní systémy:

Asekol – v rámci sběrného dvora a skládky komunálního odpadu odebírá drobná elektrozařízení používaná pro výpočetní techniku, audio, video, dílnu zahrady apod.

Ekolamp - v rámci sběrného dvora a skládky komunálního odpadu odebírá vysloužilé světelné zdroje

Elektrowin - v rámci sběrného dvora a skládky komunálního odpadu odebírá drobné elektrospotřebiče z domácností

Rema - v rámci sběrného místa zřízeného v budově městského úřadu odebírá drobné elektrospotřebiče

Revenge - pomocí kontejnerů umístěných ve městě zajišťuje sběr textilu, obuvi a hraček

### **Skládky, kapacita, využití**

#### **Středisko likvidace odpadů Fedrpuš**

Na řízené skládce odpadů S-OO pro ukládání komunálních odpadů v současné době je zahájena III. etapa skládkování, s projektovanou kapacitou 160 000 m<sup>3</sup>, průměrné množství ukládaných odpadů 25 000 – 50 000 t/rok. Zároveň probíhá rekultivace předchozích etap. Z I. etapy jsou zrekultivovány svahové části a probíhá 2. a 3. etapa rekultivace převážné části II. etapy skládky.

Celková projektovaná kapacita skládky - výhled 1 800 000 m<sup>3</sup>

Předpokládaná celková životnost skládky – do r. 2025.

Zařízení v areálu, která souvisí se skládkou odpadů:

Dočasné shromaždiště nebezpečného odpadu: v rámci objektu provozní budovy, zabezpečeno dle platné právní úpravy - podlaha nepropustná, vyspádována do bezodtokové jímky, obklady stěn z glazované hutné keramiky do výše 2,1 m, protipožární dveře, dočasně jsou zde shromažďovány nebezpečné odpady, které se vyskytnou na skládce při ukládání a hutnění odpadu.

**Kompostování organických odpadů:**

Kompostování probíhá systémem polního kompostišť v zabezpečené, již zaplněné, nezrekultivované ploše I. etapy skládky cca 50 x 60 m. Technologie je volné kompostování v překopávaných řadách, se zkrápěním kompostu. Jsou zpracovávány kompostovatelné odpady, například ze zeleně, drcené nebo drcením upravené odpady dřeva. Kapacita kompostárny cca 10 000 t/rok. Kompost je využíván pro technické zabezpečení skládky (TZS).

Výroba Rekosolu dočasně umístěná na zhutněné vrstvě odpadů tělesa skládky, slouží k úpravě odpadních zemín biologickou úpravu s využitím stabilizovaných kalů z ČOV (jako zdroje živin), stabilizovaných popelovin a produktů z odsíření. Výstupním produktem je certifikovaný výrobek – biologicky aktivní rekultivační materiál Rekosol typ A (dále jen Rekosol), který lze využívat v rámci vlastního provozu zařízení pro TZS na konstrukční a překryvné vrstvy a při rekultivaci do nejsvrchnější ochranné biologicky oživitelné vrstvy nebo expedovat mimo zařízení jako výrobek určený pro rekultivaci skládek odpadů, odkališť, důlních prostor apod. Kapacita výroby Rekosolu: 30 000 t.rok-1.

Skládka je vybavena plynosběrným systémem s kogenerační jednotkou TEDOM Cento T160 SP BIO - (příkon v palivu 420 kW, instalovaný elektrický výkon 160 kW, tepelný výkon 109 kW). Kogenerační jednotku provozuje AVE CZ odpadové hospodářství s.r.o.

**Separace odpadů, stav, třídění a recyklace – dvory, sběrná místa**

Plán odpadového hospodářství Města Jindřichův Hradec počítá s rozšířením separovaného sběru tuhého komunálního odpadu (dále TKO). Rozšířil se počet stanovišť se sběrovými nádobami na separované odpady papír, směsné sklo, směsné plasty PET lahve. Město se aktivně zapojilo do systému EKO – KOM, a.s. za účelem zlepšení úrovně třídění využitelných odpadů. Nejúčinnějšími formami systému separovaného sběru TKO se i do budoucna jeví kombinace tzv. Bring a Hol – systému. Účinnost jakéhokoliv systému je zásadně závislá na spolupráci občanů. Zkušenosti ukazují, že separovaným sběrem je možno ušetřit relativně velký podíl odpadů (cca 40 %), které by bez jeho zavedení byly určeny ke konečnému zneškodnění na skládce.

Firma AVE CZ odpadové hospodářství s.r.o. provádí svoz separovaných složek komunálního odpadu na dořídňovací linku v ul. Ruských legií. Úprava separovaně sbíraných složek odpadů je prováděna firmou AVE CZ odpadové hospodářství s.r.o. na lince před jejich transportem k dalším odběratelům, kteří prodávají suroviny do míst jejich konečné recyklace (papírny, sklárny).

Výkup některých komodit provádí oprávněné firmy v Jindřichově Hradci v několika provozovnách (papír, textil, železo, barevné kovy).

Výhledové zkvalitnění separovaného sběru TKO je závislé na možnosti získat ze separovaných složek odpadu kvalitní suroviny pro jejich další zpracování. Úprava odpadových složek TKO na kvalitní surovinu je provozně i investičně náročná.

Odpady vzniklé produkcí občanů, které mají charakter odpadů nebezpečných, jako jsou např. akumulátorové baterie, suché galvanické články, zbytky barev, laků a ředidel, zbytky léků, upotřebený automobilový olej, staré zářivky, televizory, apod. a velkoobjemový odpad (pračky, ledničky, atd.), lze předat do sběrného dvora, který je umístěn v ul. Ruských legií, případně mohou občané využít mobilní svoz tohoto odpadu podle stanoveného harmonogramu.

## **Likvidace odpadů u podnikatelů ve městě a v místních částech**

Právnická osoba a fyzická osoba oprávněná k podnikání, která vyrábí výrobky, je povinna tyto výrobky vyrábět tak, aby omezila vznik nevyužitelných odpadů z těchto výrobků, zejména nebezpečných odpadů. Při posuzování vhodnosti způsobu odstranění odpadů má vždy přednost způsob, který zajistí vyšší ochranu lidského zdraví a je šetrnější k životnímu prostředí. Uložením na skládku mohou být odstraněny pouze ty odpady, u nichž jiný způsob odstranění není dostupný, nebo by přinášel vyšší riziko pro životní prostředí, nebo riziko pro lidské zdraví a pokud uložení odpadu na skládku neodporuje zákonu o odpadech.

Původce odpadů je odpovědný za nakládání s odpady do doby jejich využití nebo odstranění, pokud toto zajišťuje sám jako oprávněná osoba, nebo do doby jejich převedení do vlastnictví osobě oprávněné k jejich převzetí.

Podnikatelé ve městě Jindřichův Hradec a jeho místních částech předávají odpad vzniklý jejich podnikatelskou činností firmám, které provozují zařízení k využívání, odstraňování, sběru nebo výkupu odpadů (např. AVE CZ odpadové hospodářství s.r.o., A.S.A., apod.).

## **Ekologické zátěže**

Ve městě Jindřichův Hradec je nejvýznamnější starou zátěží skládka „Hliněnka“, ležící západně od areálu Jitky a.s., využívaná v minulosti zejména Jihočeskými dřevařskými závody. Bylo zde nalezeno velké množství ropných látek v podzemí, které je však jílovitého charakteru a nedostává se tak do vod podzemních. Čelo skládky leží při hladině podzemní vody, která odtéká v limitech odpovídajících kvalitě povrchových vod, do Hamerského potoka. Sanace skládky byla uložena Jihočeským dřevařským závodům České Budějovice. Byl vypracován projekt sanace, pokud budou ze SFŽP uvolněny finanční prostředky, může se sanace „Hliněnky“ realizovat.

Dalším dosud nevyužitým objektem je část areálu bývalého textilního podniku Jitka tzv. „zušlechťovny tkanin“, která je již několik let bez provozu se snahou vlastníků zajistit jejich využití.

## **Využívání biomasy**

V současné době využívá biomasu k výrobě elektřiny a tepla kombinovaným způsobem Energetické centrum s.r.o., Otín. V kotelně Teplospolu, a.s. se spalují štěpky pro výrobu tepla a teplé vody. Připravuje se plocha pro komunitní kompostování v areálu ČOV Jindřichův Hradec jako opatření pro zpracování zbytků z údržby zeleně a zahrad na území Města Jindřichův Hradec.

## **Likvidace nebezpečných odpadů (složek)**

Původce odpadů (právnická osoba nebo fyzická osoba oprávněná k podnikání, při jejíž činnosti vznikají odpady) a oprávněná osoba (každá osoba, která je oprávněna k nakládání s odpady podle zákona o odpadech nebo podle zvláštních právních předpisů) jsou povinni pro účely nakládání s odpady zařadit odpad do kategorie nebezpečný, je-li: uveden v Seznamu nebezpečných odpadů, smíšen nebo znečištěn některou ze složek uvedených v Seznamu složek, které činí odpad nebezpečným, smíšen nebo znečištěn některým z odpadů uvedených v Seznamu nebezpečných odpadů.

Původce může s nebezpečnými odpady, které vzniknou jeho produkcí, nakládat (tj. shromažďovat a třídit) pouze se souhlasem věcně a místně příslušného orgánu státní správy.

Jako shromažďovací prostředky nebezpečných odpadů mohou sloužit zejména speciální nádoby, kontejnery, obaly, jímky a nádrže, které splňují technické požadavky kladené na shromažďovací prostředky nebezpečných odpadů. Tyto prostředky musí splňovat zejména:

- odlišení shromažďovacích prostředků tvarově, barevně nebo popisem,
- zajištění před povětrnostními vlivy,
- odolnost proti chemickým vlivům.

V blízkosti shromažďovacího prostředku nebezpečného odpadu nebo shromažďovacího místa nebezpečného odpadu nebo na nich musí být umístěn identifikační list shromažďovaného odpadu.

### Využití sutí a demoličních odpadů

Při stavební činnosti vznikají odpady stavební a demoliční včetně vytěžené zeminy z kontaminovaných míst. Povinností původců odpadů je třídit odpady podle jednotlivých druhů. Pokud jsou směsi betonu, cihel, tašek a keramických výrobků prosty nebezpečných látek, lze je použít k recyklaci, případně k terénním úpravám. Nekontaminovaná zemina se může použít k terénním úpravám, kompostování, nebo konečné úpravě tělesa skládky. Pokud je zemina kontaminovaná, musí ji původce předat k využití nebo odstranění osobě oprávněné k nakládání s nebezpečnými odpady.

Samostatná recyklační linka dosud nebyla zřízena.

## SWOT ANALÝZA - životní prostředí - odpady a ekologické zátěže

<b>silné stránky (S)</b>	<b>slabé stránky (W)</b>
separovaný sběr, sběrný dvůr	nedostatečný počet sběrných dvorů
moderní typ skládky TKO	nekázeň některých fyzických osob při odstraňování komunálního odpadu
	nedostatečná osvěta (zejména mládeže).
	nízký stupeň ekologického uvědomění obyvatelstva.
<b>příležitosti (O)</b>	<b>hrozby (T)</b>
rozšiřování a posilování hustoty míst pro separaci využitelných složek komunálních odpadů	stará zátěž – skládka „Hliněnka“.
	zakládání černých skládek v okolí města
energetické či materiálové využití odpadů	nedostatečné finanční zdroje na ekologické investice
osvěta mládeže v rámci výuky, osvěta občanů	pokračující způsob zneškodňování odpadů převážně skládkováním
využití potenciálu biomasy jako obnovitelného zdroje energie	

## 7 SPRÁVA MĚSTA

### 7.1 Řízení města

#### *Orgány města*

Zastupitelstvo města má ve volebním období 2014 – 2018 27 členů, kteří zastupují sedm volebních stran (politické strany ČSSD, SNK ED, KSČM, ODS, TOP 09, ANO 2011 a VPM). Zastupitelstvo města rozhoduje výhradně v samostatné působnosti města o nejzásadnějších skutečnostech a koncepčních materiálech. Zastupitelstvo města má zřízeny jako iniciativní a kontrolní orgány zastupitelstva města tři výbory: finanční výbor, kontrolní výbor a výbor pro územní plán. Ve všech devíti místních částech působí osadní výbory, a to v Buku, Děbolíně, Dolním Skrýchově, Dolní Radouni, Horním Žďáru, Matné, Otíně, Políkně a Radouňce.

Rada města má 7 členů, přičemž koalici utvořily tři volební strany (ČSSD, SNK ED a ANO 2011). Členy rady města jsou starosta (ČSSD) a dva místostarostové (ČSSD). Rada města rozhoduje téměř výhradně v samostatné působnosti o provozních záležitostech v chodu města a v přenesené působnosti je oprávněna vydávat nařízení města. Rada má zřízeny jako iniciativní a poradní orgány tři komise rady města: komisi pro výběrová řízení, dopravní komisi a grantovou komisi.

Zvláštní orgány byly ustaveny na základě zvláštních zákonů a jsou to Bezpečnostní rada města, Krizový štáb města, Povodňová komise města jako obce s rozšířenou působností a Povodňová komise města. Bezpečnostní rada města zasedá třikrát ročně. Všechny zvláštní orgány města jsou svolávány pro řešení mimořádných a krizových situací.

#### *Městský úřad*

Městský úřad je obecním úřadem obce s rozšířenou působností. Současně ovšem vykonává činnost pověřeného obecního úřadu a obecního úřadu základního typu. Správní obvod ORP zahrnuje 58 obcí a POÚ 55 obcí. Kromě těchto správních obvodů je stanoven správní obvod obecního stavebního úřadu v počtu 45 obcí a matričního úřadu v počtu 19 obcí. Územní obvod města (správní obvod obecního úřadu základního typu pro výkon převážně samostatné působnosti) zahrnuje 14 částí obce rozprostírajících se na 10 katastrálních území, z toho je 9 částí místních (Buk, Děbolín, Dolní Skrýchov, Dolní Radouň, Horní Žďár, Otín, Matná, Políkno a Radouňka).

Oblast výkonu správních činností v samostatné působnosti je stanovena v zákoně o obcích a jejich rozsah stanoví orgány města. Oblast výkonu přenesené působnosti stanoví zvláštní zákony. Kromě stanoveného rozsahu přenesené působnosti zajišťuje Městský úřad pro okolní obce ze správního obvodu správní činnosti na základě uzavřených veřejnoprávních smluv. Jedná se především o oblast projednávání přestupků.

Městský úřad se člení na 11 odborů a dvě samostatná oddělení. Odbory se člení na jedno až čtyři oddělení podle vykonávaných činností. Na Městském úřadu je zřízeno 168 pracovních míst, z toho 161 míst správních činností (úředníci), 4 místa administrativních činností a 3 místa obslužných činností.



*Provoz Městského úřadu*

Městský úřad je rozmístěn ve čtyřech objektech. V objektu Klášterská 135/II sídlí starosta města, místostarostové, tajemník MěÚ a 4 odbory, které převážně zabezpečují samostatnou působnost (odbor kanceláře starosty, odbor správy majetku města, odbor finanční a odbor vnitřní správy). V objektu Janderova 147/II, který vlastní ČR a spravuje Kontaktní pracoviště Úřadu práce, sídlí 7 odborů, které převážně vykonávají správní činnosti v přenesené působnosti (odbor dopravy, odbor rozvoje, odbor sociálních věcí, odbor školství, mládeže a tělovýchovy, odbor výstavby a územního plánování, odbor životního prostředí a odbor živnostenský a správních činností). Čtyři oddělení sídlí v dalších dvou objektech, a to v objektu nám. Masarykovo oddělení krizového řízení odboru kanceláře starosty, samostatné oddělení správy bytů a samostatné oddělení interního auditu a v objektu Panská 136/I oddělení cestovního ruchu a marketinku odboru kanceláře starosty města.

Provoz městské úřadu zajišťuje odbor vnitřní správy MěÚ. Oddělení provozní zajišťuje chod spisové a archívní služby včetně podatelny, provozu autodopravy, vytápění a úklid budov, vybavení Městského úřadu a zajištění kancelářského materiálu. Oddělení informatiky a výpočetní techniky zajišťuje provoz informačních a komunikačních technologií, správu informačních systémů a správu dat. Oddělení personální vede osobní spisy zaměstnanců, organizuje školení zaměstnanců a zpracovává výplaty včetně odvodů.

*Stav informačních a komunikačních technologií Městského úřadu Jindřichův Hradec*

viz příloha

**Městská policie**

Městská police Jindřichův Hradec je orgánem města, jehož hlavní činností je zabezpečování ochrany veřejného pořádku ve městě. Vedle této činnosti působí rovněž při monitorování a řešení mimořádných a krizových stavech, organizování městských akcí nebo doručování písemností. Městská policie má 19 strážníků rozdělených do 4 směn a stálé služby. V čele Městské policie je vrchní strážník a její činnost řídí starosta města.

**7.2 Organizační složky města**

Město má zřízené dvě organizační složky města: Kulturní dům Střelnice a Domov pro matky s dětmi a Rodinná poradna. Město má dále zřízenou Jednotku sboru dobrovolných hasičů města Jindřichův Hradec.

Organizační složka města Kulturní dům Střelnice zabezpečuje provoz Kulturního domu Střelnice s divadelním sálem a kinosálem, kapli sv. Máří Magdalény a Výstavní dům Stará radnice. Dále organizuje nebo se podílí na organizaci městských společenských a kulturních akcí. V organizační složce města Kulturní dům Střelnice je zřízeno 14 pracovních míst. V čele organizační složky je vedoucí a činnost řídí starosta města.

Organizační složka města Domov pro matky a Rodinná poradna zajišťuje provoz azylového zařízení pro matky s dětmi do tří let věku dítěte v Políkně, které poskytuje dočasné ubytování a sociální služby pro matky s dětmi, a Rodinné poradny v Jindřichově Hradci. V čele organizační složky je vedoucí a činnost řídí odbor sociálních věcí MěÚ.

Jednotka sboru dobrovolných hasičů města Jindřichův Hradec byla zřízena dne 26. 3. 2009. Jedná se o jednotku, která není samostatným právním subjektem, nemá způsobilost k právům

a povinností. Předmětem její činnosti je plnění úkolů na úseku požární ochrany a ochrany obyvatelstva.

### 7.3 Organizace zřízené a založené městem

Město má zřízeno 11 příspěvkových organizací, jednu obchodní společnost, dvě obecně prospěšné společnosti a nadační fond. Příspěvkovými organizacemi je 6 základních škol, 4 mateřské školy a Městská knihovna Jindřichův Hradec.

Předmětem činnosti základních škol je zejména poskytování základního, případně zájmového vzdělání. Roční rozpočet pro jednu základní školu je průměrně 2,5 mil. až 3 mil. Kč (když největší rozdíl mezi jednotlivými rozpočty činí způsob vytápění).

Předmětem činnosti mateřských škol je zejména poskytování předškolního vzdělání. Roční rozpočet pro jednu mateřskou školu je průměrně 1 mil.Kč, vyjma 3. mateřské školy, kde je rozpočet s ohledem na způsob vytápění cca 2 mil. Kč.

Městská knihovna Jindřichův Hradec je veřejnou univerzální knihovnou, kulturním a odborným zařízením, v němž jsou způsobem zaručujícím rovný přístup všem bez rozdílu poskytovány veřejné knihovnické a informační služby vymezené zákonem č. 257/2001 Sb. Knihovna plní zároveň funkci odborného knihovnického centra veřejných knihoven regionu a je zřízena jako příspěvková organizace Města Jindřichův Hradec.

Služby města Jindřichův Hradec s.r.o. zajišťují komunální služby ve městě jako opravy a údržba místních komunikací, zabezpečení zimní údržby, úklid veřejných prostranství, opravy dětských hřišť, údržbu veřejné zeleně, provoz veřejného osvětlení, hospodaření v městských lesích, provoz městského hřbitova a krematoria. Služby města dále zajišťují provoz sportovních a relaxačních zařízení jako jsou zimní stadion, městská sportovní hala, fotbalová a další hřiště, plavecký bazén a aquapark. Město Jindřichův Hradec je jediným společníkem obchodní společnosti a jeho obchodní podíl činí 100%.

Dům gobelínů, kulturních tradic a řemesel, o.p.s. Hlavním předmětem činnosti této obecně prospěšné společnosti je zejména obnova a udržení tradičních, unikátních technologií tkaní tapisérií ručním způsobem technikou útkového rypsu na horizontálních a vertikálních gobelínových stavech melírovým způsobem, což jsou světově jedinečné postupy vzniklé v České tkalcovské škole Marie Hoppe Teinitzerové a Josefa Müllera, udržení a rozvoj různých metod a způsobů konzervace a restaurování tapisérií, koberců a různých textilií, obnova unikátních technologií kombinovaných s metodou tkaní gobelínů, vybudování muzejní expozice přibližující slávu českého gobelínářství od Marie Hoppe Teinitzerové přes Josefa Müllera až po současnost se základní orientací na význam jindřichohradeckých gobelínových dílen, podílu výše uvedených umělců na světové proslulosti jedinečného způsobu naší práce a celkový význam a místo v oblasti české národní kultury.

Muzeum fotografie a moderních obrazových médií, o.p.s. Cílem této obecně prospěšné společnosti je zejména péče o kulturní dědictví v rozsahu zákona o ochraně sbírek muzejní povahy, zejména pak shromažďovat fotografické fondy, vytvářet sbírky fotografií, konzervovat a digitalizovat fotografická díla, budovat elektronické informační centrum a databanku, podporovat výzkum v oblasti dějin fotografie v českých zemích, působit

poradensky a výchovně nejen v oblasti péče o fotografie, poznávání a aplikaci fotografických technologií a podporovat vzdělání v těchto oblastech.

Nadační fond rozvoje města Jindřichův Hradec, jehož zřizovatelem je město Jindřichův Hradec, je účelovým sdružením majetku podle zákona o nadacích a nadačních fondech. V čele nadačního fondu stojí Ing. Stanislav Mrvka, starosta města Jindřichův Hradec, jako předseda správní rady.

Nadační fond je zřízen za účelem opatrování a přerozdělování peněžních prostředků pro trvalé zvelebování města Jindřichův Hradec, zachování historických hodnot města a jejich zpřístupňování veřejnosti, rozvoj zdravotnických služeb a sociálních cílů města, realizaci ekologického programu města, propagaci města, ostatní činnosti sloužící rozvoji města, podporu rozvoje mládeže v oblasti vzdělání, kultury a sportu. Nadační fond vyvíjí svoji činnost na území města Jindřichův Hradec a v jeho bezprostředním okolí. Nadační fond může v případě potřeby naplnění svého účelu realizovat své záměry i mimo Jindřichův Hradec. K dosažení uvedených cílů nadační fond zejména opatřuje dary a finanční příspěvky a následně poskytuje ze svého majetku příspěvky na jednotlivé projekty.

#### **7.4 Vnější vztahy**

*Organizace, v nichž má město Jindřichův Hradec majetkovou účast:*

Nadace Jihočeské cyklostezky (NJC) je nevládní nezisková organizace, jejímž posláním je podpora cyklistiky a cykloturistiky, koordinace rozvoje cyklistiky a cyklistické dopravy v jihočeském regionu, údržba a zkvalitňování stávajících stezek a tras pro cyklisty včetně doplňkového mobiliáře a výstavbu nových stezek a tras. Svou činností přispívá ke koordinaci Plánů jednotlivých měst tak, aby se systematicky postupovalo v souladu se Strategií rozvoje cyklistické dopravy v Jihočeském kraji. Město Jindřichův Hradec je jedním ze zřizovatelů nadace. Členem správní rady je Ing. Bohumil Komínek, místostarosta města.

(zdroj: [www.jihoceske-cyklostezky.cz](http://www.jihoceske-cyklostezky.cz))

Teplospol a.s. je akciovou společností, jejímž hlavním předmětem činnosti je výroba a rozvod tepelné energie a výroba elektřiny. Město Jindřichův Hradec je jedním z 11 akcionářů, vlastní 34,07% akcií. Předsedou představenstva je Ing. Stanislav Mrvka, starosta města.

EKO SKLÁDKA spol. s r.o. Město Jindřichův Hradec je jedním z 39 společníků, jeho vklad do základního kapitálu činí 20.000,- Kč, což odpovídá obchodnímu podílu ve výši 2%. Členem dozorčí rady je Ing. Bohumil Komínek, místostarosta města.

Nadační fond Střední odborné školy a středního odborného učiliště Jáchymova, Jindřichův Hradec. Město Jindřichův Hradec je mimo jiných zřizovatele tohoto nadačního fondu, na chodu se ale neúčastní.

*Organizace, v nichž má město Jindřichův Hradec členskou účast*

Jihočeský vodárenský svaz (JVS) je zájmovým sdružením právnických osob dle § 20 f) a násl. občanského zákoníku k plnění úkolů plynoucích z § 50 zákona č. 128/2000 Sb., o obcích, v oblasti zásobování vodou, odvádění a čištění odpadních vod. Předmětem činnosti je zejména zajištění správy, provozu a rozvoj zařízení pro zásobování pitnou vodou a k odvádění a čištění odpadních vod a koncipování a prosazování vodohospodářské strategie v jihočeském regionu. Město Jindřichův Hradec je členem sdružení. Členem představenstva je Ing. Bohumil Komínek, místostarosta města.

(zdroj: [www.jvs.cz](http://www.jvs.cz))

Sdružení historických sídel Čech, Moravy a Slezska je dobrovolná, zájmová, nestranná a nevládní organizace sdružující především historické obce nebo jejich částí, na jejichž území jsou zachovány významné kulturní hodnoty, zejména nemovité památky. Činnost Sdružení se soustřeďuje na uchování, ochranu a trvalou využitelnost našeho kulturního dědictví. K dosažení tohoto cíle zejména popularizuje, zveřejňuje a propaguje význam, souvislosti a problémy kulturního dědictví, pořádá veřejnosti přístupné výstavy, odborné semináře, konference apod., uplatňuje specifické problémy historických sídel při úpravě či tvorbě právních norem, spolupracuje s organizacemi a institucemi s posláním shodným s cíli SHS ČMS, které působí v České republice i v zahraničí. Město Jindřichův Hradec je řádným členem sdružení.

(zdroj: [www.shscms.cz](http://www.shscms.cz))

Jihočeská centrála cestovního ruchu. Původně byla tato organizace založená jako sdružení měst. Následně byla organizace přetransformována na příspěvkovou organizaci Jihočeského kraje, nyní s JCCR město Jindřichův Hradec spolupracuje.

Asociace turistických informačních center České republiky (A.T.I.C. ČR) je profesní organizací informačních center (kanceláří), která zajišťují činnost v cestovním ruchu a tím pomáhají rozvoji cestovního ruchu v ČR. Město Jindřichův Hradec je členem sdružení.

(zdroj: [www.aticcr.cz](http://www.aticcr.cz))

Svaz měst a obcí Jihočeského kraje (SMOJK) je zájmovým sdružením právnických osob, jehož členy jsou města a obce Jihočeského kraje a svazky či sdružení měst a obcí. Základním cílem SMOJK je hájit společné zájmy a práva obcí sdružených ve svazu. Tyto problémy jsou nejčastěji spojeny s dopravní obslužností, odpadovým hospodářstvím, budováním infrastruktury, výstavbou veřejně prospěšných zařízení i organizací a rozvojem příhraniční spolupráce v oblasti jižních Čech na úseku kultury, lidských zdrojů, místní demokracie, sportu, cestovního ruchu a životního prostředí. Město Jindřichův Hradec je členem sdružení (Ing. Stanislav Mrvka, starosta, je členem předsednictva).

(zdroj: [www.smojk.cz](http://www.smojk.cz))

Svaz měst a obcí České republiky je celostátní, dobrovolnou, nepolitickou a nevládní organizací, založenou jako zájmové sdružení právnických osob. Členy Svazu jsou obce a města. Svaz měst a obcí ČR je partnerem pro vládní i parlamentní politickou reprezentaci.

Podílí se na přípravě a tvorbě návrhů legislativních i nelegislativních opatření v oblastech týkajících se kompetencí obcí. Činnost Svazu je založena především na aktivitě starostů, primátorů a členů zastupitelstev obcí a měst, kteří se nad rámec svých povinností věnují i obecným problémům samosprávy. V současné době Svaz sdružuje kolem dvou a půl tisíce měst a obcí. Město Jindřichův Hradec je členem sdružení.

(zdroj: [www.smocr.cz](http://www.smocr.cz))

Sdružení měst a obcí Bukovská voda (SMO Bukovská voda) je svazkem obcí, jehož hlavním cílem a předmětem činnosti je zajištění výroby a dodávky pitné vody pro obyvatelstvo a ostatní odběratele v zájmové oblasti, tj. na trase skupinového vodovodu Týn nad Vltavou - Dolní Bukovsko – Pleše, v souladu s platnými vodoprávními rozhodnutími plynoucími ze zákona o vodách (nakládání s vodami), včetně vyhlášených pásem hygienické ochrany. Město Jindřichův Hradec je členem sdružení. Předsedou představenstva je Ing. Bohumil Komínek, místostarosta města.

(zdroj: [www.bukovskavoda.cz](http://www.bukovskavoda.cz))

Jihočeská Silva Nortica je sdružením právnických osob z okresů České Budějovice, Jindřichův Hradec, Písek a Tábor, které je programově a účelově zaměřeno na spolupráci s obcemi, městy a vyššími celky veřejné správy pohraničního regionu Dolní Rakousko – Waldviertel, a to v oblasti hospodářské, ekologické, územního plánování, krizového managementu, turistické, sportovní, společenské, v oblasti realizací společných příhraničních projektů a v dalších oblastech. Město Jindřichův Hradec je členem sdružení. Členem představenstva je Ing. Stanislav Mrvka, starosta města. Sdružení Jihočeská Silva Nortica je společně s Europaplattform Pro Waldviertel zakladatelem Euregion Silva Nortica.

(zdroj: [www.silvanorica.com](http://www.silvanorica.com))

Mikroregion Jindřichohradecko – svazek obcí Jindřichohradecko. Mikroregion Jindřichohradecko je zájmovým sdružením obcí okresu Jindřichův Hradec, který byl založen za účelem společného postupu při rozvoji členských obcí a celého území jako jednotného celku. Město Jindřichův Hradec je zakládajícím členem sdružení. Předsedou správní rady je Ing. Stanislav Mrvka, starosta města.

Česká inspirace je dobrovolným svazkem obcí, jehož hlavním účelem je aktivně přispívat k rozvoji turistického ruchu se zaměřením na kulturní nabídku sdružených měst.

Místní akční skupina Česká Kanada, o.p.s. Cílem MASCK je přispívat k informačnímu, investičnímu a personálnímu růstu regionu Česká Kanada. MASCK sdružuje jednak obce a mikroregiony, ale také neziskové organizace a drobné podnikatele. Zakladatelem byl mimo jiné Mikroregion Jindřichohradecko – svazek obcí Jindřichohradecko.

#### *Partnerská města*

Město má dvě partnerská města v zahraničí, a to město Zwettl v Rakousku a město Neckargemünd v Německu.



Zwettl (Rakousko). Partnerská smlouva byla podepsána dne 18. 12. 2006. Zwettl leží v „zeleném srdci“ Waldviertlu, mezi pěti pahorky a na ústí řeky Zwettl do Kampu. První písemné zmínky o městě pocházejí z roku 1139. Jméno Zwettl je odvozeno ze slovanštiny a znamená něco jako „průsek“, paseka“. Přibližně v roce 1200 vévoda Leopold VI. propůjčil městu Zwettl městská práva. Území města Zwettl vykazuje po sloučení obcí v roce 1970/1971 rozlohu okolo 256 km<sup>2</sup> s 61 katastrálními územími, je tak svou mohutnou rozlohou třetí největší obcí Rakouska.

Dnes je Zwettl okresním městem, sídlem obecního hejtmanství a okresního soudu, jakož i dalších spolkových úřadů. Kromě široké nabídky škol a sociálních zařízení (nemocnice, domovy důchodců atd.) nabízí město celou řadu možností na trávení volného času a sportovního vyžití. V okolí Zwettlu se nachází překrásná krajina, ve které se ukrývají rybníky a jezera, tajuplné miskové kameny, jedinečná muzea, hrady a kulturní památky. Nejen historické staré město s městskými hradbami, věžemi a sloupem nejsvětější trojice, ale také nejznámější pamětihodnost města – studna od architekta Hundertwassera na Hlavním náměstí, cisterciánský klášter „Stift Zwettl“, světově jedinečné lékařsko – meteorologické muzeum v Dürnhofu a barokní zámek Rosenau zůstávají u návštěvníků dlouho v paměti. Město se rozprostírá v nadmořské výšce 520 m. Na jeho území žije cca 11630 obyvatel.

Neckargemünd (Německo). Partnerská smlouva byla podepsána dne 4. 5. 1996. První písemné zmínky o městě pocházejí z roku 988. S jeho třemi místními částmi Dilsberg, Mückenloch a Waldhilsbach se nalézá na třech pahorcích a rozděluje jej ústí říčky Elsenz do řeky Neckaru. Město je vzdáleno přibližně 10 km od Heidelbergu uprostřed turistické oblasti Neckartal/Odewald. Svou polohou v údolí řeky Neckar a jeho historickým jádrem starého města patří k atraktivním místům jak k bydlení, tak k odpočinku. Právě ve starém městě jsou k sobě natlačeny domy s tzv. hrázděným zdivem, pocházející z 16. a 17. století. Do dnešní doby si tyto domy zachovávají původní ráz. Na přelomu 19. a 20. století vznikaly na jihozápadním území města nové vily, rodinné domky i obytné bloky, ale také velké školní centrum jakož i rehabilitační centrum pro děti a mládež z celé oblasti jihozápadního Německa.

Budovy z této doby zapadají do podoby města stejně jako historické budovy starého města. Obzvláště zajímavá je hradní pevnost Dilsberg, ze které je vidět daleko do údolí řeky Neckar. V posledním desetiletí patří Neckargemünd mezi důležitou oblast cestovního ruchu a je střediskem kultury, vzdělání a zdravotnictví jak pro obyvatele Neckargemündu, tak i pro obyvatele z blízkého okolí např. Baumenntalu, Gaibergu a Wiesenbachu. Město leží v nadmořské výšce od 116 m (Neckar) až do 469 (Lammerskopf). Rozloha samotného města činí 1081 ha, včetně místních částí činí 2614 ha. Na území města včetně místních částí žije cca 14200 obyvatel.

## **7.5 Hospodaření a majetek města - ekonomická a finanční oblast města**

### **Hospodaření města Jindřichův Hradec v letech 2010 – 2014**

Od roku 2010 hospodařilo město Jindřichův Hradec s výjimkou roku 2012 s rozpočtovým přebytkem. Schodek rozpočtového hospodaření v r. 2012 ve výši 5.129,73 tis. Kč byl krytý zapojením prostředků z výsledku hospodaření minulých let. V hospodaření města se nevyskytly žádné závažnější nedostatky. Tuto skutečnost dokládají hodnoty dvou významných indikátorů: provozního přebytku (rozdíl běžných příjmů a výdajů) a ukazatele dluhové služby. Jednotlivé rozpočty byly sestaveny jako vyrovnané s využitím položky financování.



Provozní přebytek, který představuje rozdíl mezi běžnými příjmy a běžnými výdaji, dosahoval ve sledovaných letech kladných hodnot, což znamená, že město bylo schopno hradit svými běžnými příjmy nejen své každoročně se opakující (běžné) výdaje, ale i dluhovou službu a část svých investičních záměrů. Investiční výdaje byly financovány z provozního přebytku, z kapitálových příjmů, investičních transferů a zapojením finančních prostředků z minulých let. Provozní přebytek se pohyboval v hodnotách od 90 do 125 mil. Kč.

Ve sledovaných letech nepřijalo město Jindřichův Hradec úvěr na financování investičních akcí. Ukazatel dluhové služby je s výjimkou roku 2010 nízký a dosahoval hodnoty 0,12 – 1,45 %. V r. 2010 je ukazatel dluhové služby vyšší z důvodu jednorázové úhrady úvěrů na předfinancování dotací.

Zůstatek finančních prostředků na účtech města se odvíjel od salda rozpočtového hospodaření a ve sledovaných letech se pohyboval mezi 211 – 284 mil. Kč. V roce 2012 město nakoupilo státní dluhopisy v hodnotě 30 mil. Kč.

### **Příjmy rozpočtu v letech 2010 – 2014**

Příjmy města se skládají z běžných a kapitálových příjmů. Podstatnou část běžných příjmů města představují ve sledovaných letech daňové příjmy (48 - 65 % běžných příjmů). Největší podíl na daňových příjmech mají sdílené daně (69 – 73 %). Nejvyšší objem daňových příjmů byl vykázán v r. 2014, kdy dosáhl hodnoty 298 mil. Kč. Významný podíl na běžných příjmech v letech 2010 – 2011 měly rovněž neinvestiční transfery. Jejich výši ovlivnily dotace na sociální dávky, které jsou od r. 2012 vypláceny prostřednictvím úřadů práce. Podíl kapitálových příjmů na celkových příjmech se měnil vzhledem k objemu prodeje majetku a k výši přijatých investičních transferů. Běžné příjmy činí ve sledovaných letech v průměru 87 % celkových příjmů. Vývoj běžných příjmů je tak určující pro vývoj celkových příjmů.

### **Výdaje rozpočtu v letech 2010 - 2014**

Výdaje města se dělí na běžné a kapitálové. Běžné výdaje se ve sledovaných letech pohybovaly v rozmezí 325 – 429 mil. Kč. Výše běžných výdajů v letech 2010 - 2011 souvisí především s výší sociálních dávek. Kapitálové výdaje se v letech 2010 - 2014 pohybovaly v rozmezí 99 – 147 mil. Kč. Jejich výše souvisí s výší investičních transferů a s výší provozního přebytku. Kapitálové výdaje činí v průměru za posledních pět let 25 % celkových výdajů.

Tab. 45: Vývoj hospodaření města v letech 2010 - 2014 (v tis. Kč)

Věcný obsah	Skutečnost 2010	Skutečnost 2011	Skutečnost 2012	Skutečnost 2013	Skutečnost 2014
Daňové příjmy	254 629,62	250 009,42	254 050,60	289 639,49	298 067,52
Nedaňové příjmy	102 200,28	107 628,14	106 240,72	107 153,97	110 290,69
Neinvestiční transfery	163 460,90	166 828,01	54 698,60	45 845,33	49 050,60
<i>Běžné příjmy celkem</i>	<i>520 290,80</i>	<i>524 465,57</i>	<i>414 989,92</i>	<i>442 638,79</i>	<i>457 408,81</i>
Kapitálové příjmy	10 866,58	5 630,52	8 212,60	8 187,65	4 610,22
Investiční transfery	169 480,63	97 466,30	460,00	23 428,84	34 219,86
<i>Kapitálové příjmy celkem</i>	<i>180 347,21</i>	<i>103 096,82</i>	<i>8 672,60</i>	<i>31 616,49</i>	<i>38 830,08</i>
<b>Příjmy celkem</b>	<b>700 638,01</b>	<b>627 562,39</b>	<b>423 662,52</b>	<b>474 255,28</b>	<b>496 238,89</b>
Běžné výdaje	429 337,37	426 281,32	325 452,41	334 134,32	332 025,10
Kapitálové výdaje	135 439,27	147 486,78	103 339,84	98 822,42	134 116,52
<b>Výdaje celkem</b>	<b>564 776,64</b>	<b>573 768,10</b>	<b>428 792,25</b>	<b>432 956,74</b>	<b>466 141,62</b>
<b>Saldo: příjmy - výdaje</b>	<b>135 861,37</b>	<b>53 794,29</b>	<b>-5 129,73</b>	<b>41 298,54</b>	<b>30 097,27</b>
Přijaté dlouhodobé úvěry, půjčky	0,00	0,00	0,00	0,00	0,00
Splátky úvěrů, půjček	-116 359,69	-8 923,58	-4 712,73	-3 313,84	-589,30
Řízení likvidity	0,00	0,00	-30 000,00	0,00	0,00
Změna stavu peněžních prostředků	-19 501,68	-44 870,71	39 842,46	-37 984,70	-29 507,97
Financování celkem	-135 861,37	-53 794,29	5 129,73	-41 298,54	-30 097,27
<b>Provozní přebytek (PP)</b>	<b>90 953,43</b>	<b>98 184,25</b>	<b>89 537,51</b>	<b>108 504,47</b>	<b>125 383,71</b>
<b>Rozdíl PP a spl. jistiny</b>	<b>-25 406,26</b>	<b>89 260,67</b>	<b>84 824,78</b>	<b>105 190,63</b>	<b>124 794,41</b>
Dluhová služba	16,92%	1,45%	0,83%	0,70%	0,12%

Zdroj: finanční odbor

Tab. 46: Daňové příjmy města v letech 2010 – 2014 (v tis. Kč)

Věcný obsah	Skutečnost 2010	Skutečnost 2011	Skutečnost 2012	Skutečnost 2013	Skutečnost 2014
Daň z příjmů FO závislá činnost	40 980,87	41 267,20	42 692,84	48 306,12	49 924,73
Daň z příjmů FO z podnikání	8 539,10	2 849,22	4 490,45	5 654,09	3 790,33
Daň z příjmů FO z kapitálových výnosů	3 367,14	3 639,67	4 238,95	4 778,04	5 436,92
Daň z příjmů právnických osob	41 024,67	38 077,33	41 660,60	46 579,27	52 052,03
Daň z příjmů právnických osob obce	12 954,00	13 459,60	14 370,27	16 021,18	15 359,79
Daň z přidané hodnoty	87 993,82	90 380,56	82 535,62	100 071,33	105 823,03
Poplatek za uložení odpadů	13 843,32	13 503,86	13 469,04	11 689,89	10 020,43
Poplatek za komunální odpad	10 682,13	10 410,70	10 465,73	10 381,86	10 334,02
Místní poplatky	4 340,74	4 706,93	1 730,90	2 035,59	1 599,55
Odvod z loterií	1 064,67	876,40	9 771,58	10 995,83	9 889,99
Správní a ostatní poplatky	9 737,72	10 475,76	7 455,58	11 014,20	11 113,92
Daň z nemovitosti	20 101,43	20 362,23	21 169,06	22 112,08	22 503,84
<b>Daňové příjmy celkem</b>	<b>254 629,59</b>	<b>250 009,46</b>	<b>254 050,62</b>	<b>289 639,49</b>	<b>297 848,58</b>

Zdroj: finanční odbor

**Tab. 47: Přijaté transfery města v letech 2010 - 2014 (v tis. Kč)**

Věcný obsah	Skutečnost 2010	Skutečnost 2011	Skutečnost 2012	Skutečnost 2013	Skutečnost 2014
Souhrnný dotační vztah	40 487,20	34 135,10	33 594,80	29 173,50	29 169,10
z toho: příspěvek na výkon státní správy	36 244,10	29 914,20	29 353,70	29 173,50	29 169,10
příspěvek na školství	4 243,10	4 220,90	4 241,10	0,00	0,00
Neinvestiční transfery ze SR - VPS	5 283,48	5 514,95	3 935,50	1 387,75	1 630,00
Ostatní neinvestiční transfery ze SR	112 358,69	121 593,17	11 946,19	10 675,89	13 125,96
Neinvestiční přijaté transfery od obcí	3 136,05	3 208,82	3 122,63	2 079,92	90,00
Ostatní neinvestiční transfery od krajů	1 927,25	2 214,52	2 099,48	2 515,53	2 126,35
Investiční přijaté transfery od regionálních rad	0,00	0,00	0,00	12,75	0,00
Neinvestiční přijaté transfery od mezinár.inst.	268,23	161,45	0,00	0,00	2 909,18
<b>Neinvestiční přijaté transfery celkem</b>	<b>163 460,89</b>	<b>166 828,01</b>	<b>54 698,60</b>	<b>45 845,33</b>	<b>49 050,59</b>
Investiční přijaté transfery ze státních fondů	800,00	0,00	0,00	230,05	1 412,00
Ostatní přijaté investiční transfery ze SR	73 468,58	82 048,04	60,00	3 995,78	30 581,60
Investiční přijaté transfery od krajů	966,01	1 116,63	400,00	423,31	263,86
Investiční přijaté transfery od regionálních rad	94 246,04	14 301,63	0,00	18 779,70	1 962,40
<b>Investiční přijaté transfery celkem</b>	<b>169 480,63</b>	<b>97 466,30</b>	<b>460,00</b>	<b>23 428,83</b>	<b>34 219,86</b>
<b>Přijaté transfery celkem</b>	<b>332 941,52</b>	<b>264 294,31</b>	<b>55 158,60</b>	<b>69 274,16</b>	<b>83 270,45</b>

Zdroj: finanční odbor

**Tab. 48: Přehled běžných výdajů města v roce 2010 - 2014 dle druhu (v tis. Kč)**

Ukazatel	2010	2011	2012	2013	2014
Platy, podobné a související výdaje	81 452,32	77 784,23	77 398,56	78 943,58	86 295,14
Neinvestiční nákupy	157 557,62	152 860,82	154 191,76	165 006,70	153 958,60
Neinvestiční transfery právníkům osobám	59 014,25	62 934,23	69 069,68	65 845,97	70 036,27
Neinvestiční transfery obyvatelstvu	106 400,65	108 296,38	1 797,36	1 695,74	2 123,76
Neinvestiční půjčené prostředky	635,00	1 790,00	544,60	3,80	179,76
Ostatní neinvestiční výdaje	24 277,52	22 615,66	22 450,45	22 638,53	19 431,56
<b>Běžné výdaje po konsolidaci celkem</b>	<b>429 337,36</b>	<b>426 281,32</b>	<b>325 452,41</b>	<b>334 134,32</b>	<b>332 025,10</b>

Zdroj: finanční odbor

Vývojové grafy k těmto tabulkám viz příloha

**Nemovitý majetek obce a jeho ekonomická efektivnost**

Město Jindřichův Hradec je významným vlastníkem nemovitého majetku. K 7.10.2015 činí účetní hodnota jeho veškerého nemovitého majetku 2 425 453,- Kč. K tomu je ještě nutné podotknout, že účetní hodnota většinou vychází z pořizovací hodnoty majetku v době jeho nabytí, z čehož plyne, že skutečná (tržní) hodnota nemovitého majetku města je ještě výrazně

vyšší. Dokladem toho může být např. fakt, že pojistná hodnota staveb ve vlastnictví města J. Hradec je cca 4,9 miliardy korun.

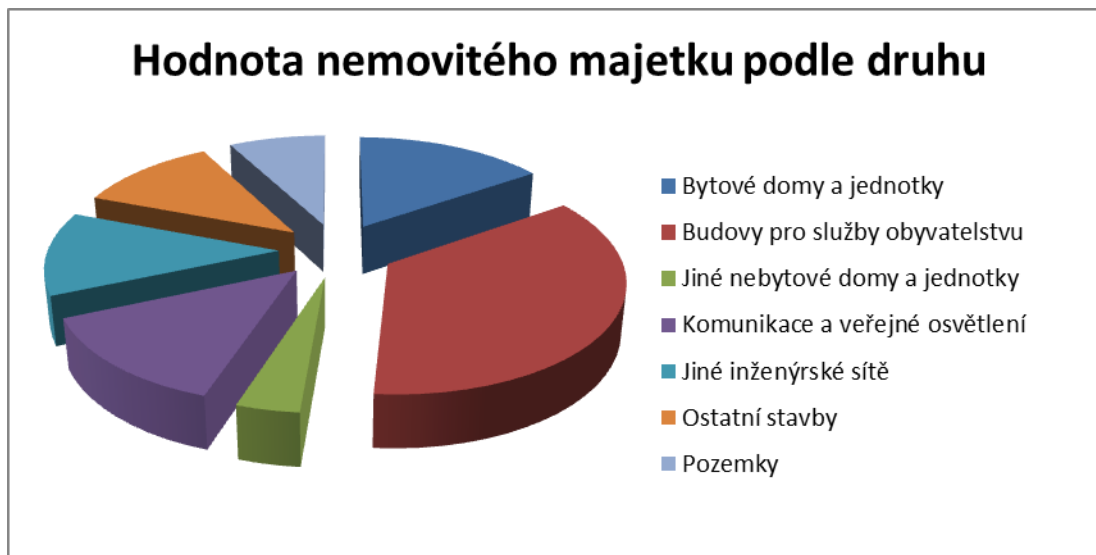
Nemovitý majetek můžeme rozdělit do několika základních skupin. Jedná se především o pozemky, budovy a další stavby, mezi něž patří zejména komunikace (silnice, chodníky, náměstí, parkoviště) nebo inženýrské sítě (vodovod, dešťová a splašková kanalizace a veřejné osvětlení).

**Tab. 49: Hodnota nemovitého majetku podle druhu**

Druh nemovitosti	Hodnota v Kč
Bytové domy a jednotky	374 546 240,-
Budovy pro služby obyvatelstvu	870 240 267,-
Jiné nebytové domy a jednotky	91 253 285,-
Komunikace a veřejné osvětlení	326 296 203,-
Jiné inženýrské sítě	296 457 532,-
Ostatní stavby	277 236 981,-
Pozemky	189 422 714,-

Zdroj: finanční odbor

**Graf 17: nemovitý majetek**



Zdroj: finanční odbor

K 7.10.2015 vlastní město celkem 11 632 781 m<sup>2</sup> pozemků v celkové účetní hodnotě 189 879 146,- Kč. Drtivá většina z těchto pozemků se nachází na území obce Jindřichův Hradec v rámci jeho katastrálních území. Vlastní však také pozemky ležící na území jiných obcí, pro příklad lze uvést pozemky v obcích Roseč, Dolní Pěna, Lodhéřov, Pleše, Horní Skrýchov nebo Nová Olešná.

Největší podíl na pozemcích města představují plochy veřejných prostranství, ať už se jedná o komunikace, nebo městskou zeleň. Město je také významným vlastníkem lesních pozemků a v neposlední řadě také rybníků.

Vedle pozemků patří do majetku města také mnoho budov a staveb. Jejich celková hodnota činí 2 236 030 508,- Kč a dlouhodobě vykazuje navyšující se trend. Je to dáno především zásluhou dlouhodobé strategie města investovat do rozvoje svého majetku. Velkou část budov tvoří (stejně jako u pozemků) budovy pro veřejné účely. Jedná se zejména o školy, školky, sportovní a kulturní zařízení nebo administrativní budovy. Vedle toho vlastní město budovy a stavby, které jsou svým charakterem předurčeny pro hospodářskou činnost. Jedná se například o parkoviště, krematorium, areál společnosti Služby města Jindřichův Hradec s.r.o. nebo několik nebytových prostor v centru města a na sídlištích.

Celkově se dá říci, že hodnota nemovitého majetku města má rostoucí tendenci, jelikož hodnota ročně získaného majetku (ať už koupí, vlastní investiční činností, nebo například převody od Státního pozemkového úřadu nebo Úřadu pro zastupování státu ve věcech majetkových) je pravidelně vyšší než hodnota majetku prodaného. Příkladem může být například plocha lesních pozemků vlastněných městem, která se mezi lety 2003 a 2015 zvýšila o 70% z 240 na 406 hektarů.

**Tab. 50: Vývoj hodnoty nemovitého majetku v posledních pěti letech**

Rok	2010	2011	2012	2013	2014
Pořizovací cena nemovitého majetku v milionech Kč	2 616,4	2 820,1	2 873,0	2 947,0	3 228,4

Zdroj: finanční odbor

### **Ekonomická efektivnost majetku města**

Jak již bylo konstatováno výše, slouží většina nemovitého majetku města k veřejným účelům. O tyto nemovitosti má město povinnost se starat s péčí řádného hospodáře, což s sebou nese nemalé finanční náklady. V roce 2002 město založilo společnost s ručením omezeným MIHOS (v současné době Služby města Jindřichův Hradec s.r.o.), která se v rámci rozpočtu města stará o veřejnou zeleň, veřejná prostranství, komunikace, veřejné osvětlení, dětská hřiště a veškerý mobiliář umístění na veřejných prostranstvích. Služby města Jindřichův Hradec s.r.o. má také od města pronajaty veškeré lesní pozemky, na kterých hospodaří. Že údržba a péče o město je velmi nákladná záležitost, je zřejmé z vývoje rozpočtových nákladů v kapitole „místní hospodářství“ rozpočtu města, která je určena právě na práce zajišťované firmou Služby města. Ačkoliv je částka výdajů v posledních letech stabilizovaná, jedná se o velkou sumu v řádu desítek milionů korun ročně.

**Graf 18: Rozpočet výdajů Místního hospodářství**

Zdroj: finanční odbor

**Tab. 51: Rozdělení celkové roční částky mezi jednotlivé položky ukazuje následující tabulka**

Položka rozpočtu	Schválený rozpočet pro rok 2015 v Kč	Procentuální podíl
Deratizace	200 000,-	0,4 %
Opravy komunikací, chodníků a veř. prostranství, dopravní značení	8 000 000,-	15,5 %
Údržba místních komunikací a veřejného prostranství	21 000 000,-	40,7 %
Revize mostů	100 000,-	0,2 %
Provoz parkovišť	250 000,-	0,5 %
Opravy dětských hřišť	800 000,-	1,6 %
Veřejné osvětlení včetně údržby	8 000 000,-	15,5 %
Veřejná zeleň – údržba, výsadba, likvidace klíněnky	12 835 000,-	24,9 %
Vánoční výzdoba	400 000,-	0,8 %

Zdroj: finanční odbor

Vedle toho se společnost Služby města Jindřichův Hradec stará na základě nájemní smlouvy o provoz městských sportovišť. Vzhledem ke ztrátovosti tohoto provozu je každoročně dotována. Výše dotace se v posledních letech stabilizovala a pro rok 2015 činí 8 000 000,- Kč. Největší podíl na tom má ztrátový provoz plaveckého bazénu a zimního stadionu.

Město má zmapovanu polohu a stav všech pozemků v jeho vlastnictví. Pro pozemky je nacházeno využití – nejčastěji se jedná o jejich pronájem, případně pak z menší části dochází k prodeji, pro město jinak nevyužitelných, pozemků. Celkové příjmy z pronájmu majetku mají za poslední desetiletí vzestupnou tendenci, kterou vyjadřuje následující tabulka.



**Tab. 52: Příjmy města z pronájmu majetku v mil. Kč**

Rok	2004	2005	2006	2007	2008	2009	2010	2011	2012	2013	2014
Příjmy	32,43	32,08	58,72	59,43	62,67	69,68	72,89	73,26	74,24	75,97	76,00

Zdroj: finanční odbor

Podíl jednotlivých druhů pronajímaného majetku na celkových příjmech z pronájmu je patrný z níže uvedené tabulky vycházející ze schváleného rozpočtu roku 2015.

**Tab. 53: Jednotlivých druhů pronajímaného majetku**

Pronajímaný majetek	Příjmy v tis. Kč	Podíl na celkových příjmech z pronájmu majetku (zaokrouhleně)
Rybníky	344	0,4 %
Byty	32 400	42,3 %
Garáže	55	0,1 %
Ostatní nebytové prostory	2 050	2,7 %
Hrobová místa	200	0,3 %
Stavby	38 603	50,4 %
Pozemky	2 486	3,2 %
Movité věci	156	0,2 %
DMD Políkno – úhrada za pobyt	350	0,5 %

Zdroj: finanční odbor

Zvláštní položku v rozpočtu příjmů města tvoří příjmy z parkovišť. Příjmy z parkovacích automatů se pohybují mezi 5,5 až 6 miliony korun ročně. K tomu je třeba připočítat příjmy ve výši cca 600 tis. Kč z parkoviště Jitřenka provozovaného s.r.o. Služby města J. Hradec.

Naproti tomu příjmy města z prodeje nemovitostí (pozemků i staveb) vykazují ve svém vývoji kolísavý trend.

**Tab. 54: Rozpočet příjmů města z prodeje nemovitostí**

Rok	2004	2005	2006	2007	2008	2009	2010	2011	2012	2013	2014	2015
Příjmy v milionech Kč	28	34	4	22	5	8,35	4	4	4	3	3,31	3,21

Zdroj: finanční odbor

Samostatnou položku v hospodaření města s nemovitým majetkem představují byty. Město Jindřichův Hradec vlastní v současné době celkem 752 bytů. Z tohoto počtu je 166 bytů pronajímáno jako náhradní ubytování občanů v tísni. Z dlouhodobého pohledu je bilance hospodaření města v této oblasti vyrovnaná, kdy příjmy z pronájmů se prakticky rovnají nákladům na jejich opravy a správu. Do budoucna se dá předpokládat ještě zlepšení tohoto hospodaření, čemuž nahrává zejména skončení regulovaného nájemného a možnost jeho navýšení na nájemné v místě a čase obvyklé.

## SWOT ANALÝZA - hospodaření a majetek města

<b>silné stránky (S)</b>	<b>slabé stránky (W)</b>
hodnota nemovitého majetku ve vlastnictví města J. Hradec	existence nevyužitého, neprodejného majetku
existence firmy Služby města Jindřichův Hradec s.r.o. a rozsah služeb zajišťovaných společností města	nevyhovující stav některých nemovitostí
nízká zadluženost města	nedostatečná ochrana majetku města
volné finanční prostředky	stagnace počtu obyvatel a s tím spojené výnosy ze sdílených daní
<b>příležitosti (O)</b>	<b>hrozby (T)</b>
možnost zainvestování bytové výstavby	Chybějící kanalizace a ČOV v některých místních částech
V současné době příznivé ceny stavebních prací	Nevyhovující stav rybníků
Prodej nevyužívaného majetku	Nejistota výnosu sdílených daňových příjmů
Využití volných objektů v majetku města	Realizace investičních akcí, které se vyžádají další provozní náklady
Využití dotačních titulů	
Spolupráce veřejného a soukromého sektoru při realizaci projektů	

## 7.6 Bezpečnost obyvatel

Stát jako hlavní garant bezpečnosti osob, majetku a veřejného pořádku plní funkci normativní, organizační, ochrannou a funkci spojenou s výkonem spravedlnosti. Bezpečnostní správa je proto základním předpokladem řádného fungování státu, přičemž pojem bezpečnost a veřejný pořádek je vnímán jako žádoucí stav a úkolem složek tvořící bezpečnostní systém je tento žádoucí stav zajistit. Správa společnosti již ale není pouhou

a výlučnou záležitostí státu, neboť stále větší podíl na společenském řízení a rozhodování získává územní samospráva, která v samostatné působnosti pečuje i o ochranu veřejného pořádku. V přenesené působnosti pak plní úkoly v oblasti obrany, bezpečnosti a ochrany obyvatelstva při vzniku mimořádných událostí a krizových stavů.

### Bezpečnostní analýza Městské policie a Policie ČR – stav k roku 2014

Nedílnou součástí činnosti policie, ať městské nebo Policie České republiky, jsou preventivní opatření a dohled na úseku bezpečnosti a plynulosti silničního provozu s cílem zejména snížit dopravní nehodovost a tím i množství škodlivých následků, dále pak zajistit, aby zejména řidiči a chodci dodržovali pravidla silničního provozu. V rámci dopravního inženýrství byla zpracována a schválena koncepce dopravní obslužnosti, jejímž cílem je posílit postavení hromadné, pěší a cyklistické dopravy v centru města, navrhnout řešení nebezpečných míst, systémově vyřešit parkování ve městě, integrovat hromadnou dopravu a změnit tarifní politiku v MHD ve prospěch celoročního předplatného, „autobusem kdykoli chcete“.

Na území Města Jindřichův Hradec se objevují některá obecně platná bezpečnostní rizika a některá rizika specifická, významná právě pro danou oblast v důsledku mnoha faktorů. Podle dosavadních poznatků je pro danou oblast významným faktorem větší koncentrace osob, jistota určité anonymity, místo (prostor) nebo prostředí a v některých případech též nevědomost, lehkomyšlnost či neopatrnost, která usnadňuje spáchání trestného činu nebo přestupku. Bezpečnostní rizika lze rozdělit zjednodušeně na rizika teritoriální, rizika vyplývající z demografického složení obyvatelstva a rizika soustředění kriminálně závadových osob a potenciálních pachatelů trestné a přestupkové činnosti v dané oblasti.

Bezpečnostní rizika není jednoduché jednoznačně oddělit, neboť spolu prakticky v mnoha případech splývají. Za základní riziková místa a rizikové lidské faktory lze označit následující.

#### Teritoriální rizika

**Obchodní centra** - ve městě Jindřichův Hradec se jedná o lokality u obchodních domů, parkoviště pro motorová vozidla a další okrajové plochy, které přechází do travnatých porostů městské zeleně. Pachatelé využívají anonymity davu při páčání tzv. kapesních krádeží, krádeží věcí v odstavených motorových vozidlech a v obchodních domech. Značný pohyb osob vyhovuje i místním bezdomovcům, kteří zejména v zimních měsících využívají teplo obchodních domů, kdy s tímto výskytem a pohybem osob logicky souvisí drobná majetková trestná činnost, tak i přestupkové jednání různého charakteru.

**Panelová sídliště** - v těchto hustě obydlených oblastech dochází k vloupání do motorových vozidel, do bytů a sklepů, k poškozování domů (zejména fasád) a zaparkovaných motorových vozidel. Lze předpokládat, že na rizikovost těchto oblastí, kde je páčána trestná činnost má velký vliv jak anonymity zde se vyskytujících osob, tak nedostatek motivace zejména mládeže pro jiné smysluplné aktivity. Ke zlepšení situace by mohli přispět sami občané, pokud by si více všímali okolí, ve kterém žijí nebo v němž se denně pohybují.

**Výkupny druhotných surovin** - zajímavá výkupní cena druhotných surovin „motivuje“ jak osoby bez domova, tak osoby ze sociálně slabých poměrů k drobným i větším krádežím čehokoli, co lze prodat ve sběrných surovinách. Předmětem zájmu pachatelů jsou zejména výrobky z mědi (např. oplechování domů, okapy a okapové svody), hutní materiál a veřejně prospěšné zařízení, např. mříže od kanálů.

**Ubytovny a jiná zařízení** - v ubytovacích zařízeních se vyskytují osoby s trestní minulostí, osoby bez finančního příjmu, osoby vyhýbající se trestnímu stíhání, potenciální pachatelé trestné činnosti, jejichž materiální situace a nemožnost, nebo nechuť opatřovat si prostředky legálním způsobem je motivuje zejména k páchaní majetkových deliktů ve svém okolí, tedy na teritoriu města.

**Zábavní centra** - vyšší koncentrace osob, opět určitá míra anonymity a množství zkonsumovaných návykových látek svádí k páchaní přestupkové a trestné činnosti. Z hlediska četnosti jsou nejvíce zastoupeny vzájemné fyzické potyčky, ublížení na zdraví a tzv. kapesní a prosté krádeže na odložených věcech, rušení nočního klidu.

**Problémové lokality** - do kategorie rizikových (problémových) lokalit patří nejbližší okolí domů, ve kterých bydlí sociálně nejslabší rodiny a jedinci. Zejména je to městský dům čp. 122/IV a 115/IV (objekty známé veřejnosti pod názvem ŠINDELNA) a soukromý bytový dům č.p. 1303/II veřejnosti známý pod názvem Beruška.

Špatný hygienický stav domu 122, nepořádek uvnitř a v okolí domů, odhazování odpadu do řeky, nekontrolovatelný pohyb a výskyt psů, odkládání odpadu mimo sběrné nádoby, výskyt hlodavců a hmyzu, zápach vycházející z domu, ničení společných prostor, to vše je příčinou postupné a plíživé devastace domu č. p. 122, který před lety prošel zásadní rekonstrukcí.

V okrajové části centra města soukromý subjekt provozuje tzv. „ubytovnu Beruška“ s kapacitou cca 42 osob. Fakticky je to bytový dům s 10 byty, které pronajal též osobám sociálně slabým a vyloučeným (dlouhodobě nezaměstnaným, zabředlým v dluhové pasti, majícím problémy s bydlením, s výchovou dětí, v minulosti soudně trestaných, fakticky sestěhovaným z celé ČR), kteří od majitele domu získali souhlas k zřízení trvalého pobytu v Jindřichově Hradci. Ve vztahu k obyvatelům tohoto bytového domu, veřejnost zcela otevřeně a nahlas hovoří zejména o ztrátě pocitu osobního bezpečí a ohrožení majetku. Přes poměrně krátký pobyt nových obyvatel Berušky v Jindřichově Hradci je evidován faktický nárůst přestupků, kterých se dopouští nejen obyvatelé této komunity, ale i další osoby (k nim dojíždějící nebo u nich krátkodobě přebývající). Do budoucna se lze důvodně obávat i nárůstu trestné činnosti.

### Druhy negativních jevů

**Delikty páchané pod vlivem alkoholu** nebo jiných **omamných a psychotropních látek** - zkonsumovaný alkohol, nepřetržitý či prodloužený provoz podniků je mnohdy spouštěčem pro páchaní některých protiprávních deliktů, při kterých dochází zejména k výtržnictví, narušování občanského soužití, vzbuzování veřejného pohoršení, rušení nočního klidu, poškozování cizího majetku a řízení motorových vozidel pod vlivem návykových látek.

**Rušení nočního klidu** - stížnosti směřují proti zařízením tzv. hostinské činnosti a dalším kulturním podnikům, kde se konají např. diskotéky, zábavy a plesy. Příčinou hluku jsou zejména hlasové projevy hostů a hudební produkce, které se šíří mimo tyto objekty z důvodu otevřených dveří a oken, výkonné aparatury nebo nedostatečného odhlučnění objektů. Dalším významným zdrojem hluku jsou také skupinky a jednotlivci, kteří migrují od jedné provozovny k druhé, nebo postávají či se shromažďují v okolí těchto provozoven, kdy hlasitými projevy ruší obyvatele bydlící v sousední zástavbě.

**Vandalismus** - při vandalismu dochází k poškozování majetku. U veřejného majetku dochází nejčastěji k převrácení a poškozování odpadkových košů, ničení zeleně, vyvrácení dopravních značek, poškozování jiného orientačního značení, laviček, altánů v parku pod gymnáziem a

přístřešků MHD. K nejrizikovějším oblastem, kde dochází k poškozování veřejného majetku, patří střed města, dále pak hlavní trasy, které propojují hustě obydlené plochy nebo sídliště s centrem města, případně s dalšími místy, kde jsou provozovány noční kulturní podniky (např. diskotéky, zábavy) a provozovny (herny, bary), v nichž jsou podávány alkoholické nápoje. V posledním čtvrtletí 2014 byl ve městě zaznamenán výrazný nárůst vandalismu na soukromém majetku, kdy pachatelé u zaparkovaných vozidel poškozovali jejich součásti (zejména zpětná zrcátka). Mezi ostatní formy vandalismu patří sprejerství, jehož stopy lze spatřit zejména v okrajových částech města (okružní komunikace od LIDLU k BILLE, garážové komplexy, altány v parku, opěrná zeď v Husových sadech a další méně frekventovaná místa).

K omezení páčání výše uvedených negativních jevů (vandalismu, rvaček a fyzických napadení, jakož i rušení nočního klidu), které jsou páčány pod vlivem alkoholu, může přispět obecně závazná vyhláška, která by regulovala provozní dobu heren, barů a dalších podobných zařízení.<sup>1</sup>

Za nežádoucí je považováno též nezodpovědné **chování některých majitelů psů**, kteří se dostávají do rozporu s vyhláškou města tím, že své psy nechávají pobíhat na volno, nebo po psech neuklízí tuhé exkrementy, případně nedodržují poplatkovou povinnost. K jistému zlepšení došlo až po důraznějším řešení zjištěných přestupků.

**Podomní a pochůzkový prodej** - o ekonomické výhodnosti a jedinečnosti své nabídky se snaží potencionální zákazníky přesvědčit někteří podomní nebo pochůzkoví prodejci, kteří využívají momentu překvapení a mnohdy i klamavých praktik. Zejména starší lidé se rozhodují pod tlakem a v mnohých případech podepíší nevýhodnou smlouvu, kterou by nikdy neuzavřeli, pokud by měli více času na rozmyšlenou. Ve snaze eliminovat tyto a další nekalé praktiky byl v roce 2011 přijat TRŽNÍ ŘÁD (s účinností od 1.1. 2012), který zakazuje realizovat podomní prodej bez předchozí objednávky. To, že tržní řád vešel do podvědomí veřejnosti, dokládá množství telefonických oznámení, na základě kterých strážníci prošetřují nahlášené podomní a pochůzkové prodejce.

**Odkládání odpadu mimo určená místa** - čistotu a pořádek ve městě narušuje odložený odpad v prostoru kontejnerových stání. Jedna z příčin přeplněných kontejnerů je skutečnost, že občan Jindřichova Hradce může domovní odpad složit do jakékoliv sběrné nádoby (odpadevého koše, popelnice nebo kontejneru na směsný odpad) ve městě, aniž by tím vyhlášku města porušil. Kontejnery na sídlištích tak bydlícím neoprávněně plní i další osoby (např. drobní podnikatelé, nebo jejich zaměstnanci s trvalým pobytem v Jindřichově Hradci) podnikatelským odpadem. Prokázat, že se jedná o podnikatelský odpad a nikoli o odpad z jejich domácnosti je prakticky nemožné. Další příčinou je pohodlnost a neochota některých osob odvézt objemný odpad (rozebraný nábytek, elektroodpad, rozebrané bytové jádro, matrace, koberce, papírové kartony, ...) do sběrného dvora. Osvětou a pravidelnými kontrolami započatými v prosinci roku 2008 se podařilo výrazným způsobem snížit míru

---

<sup>1</sup> Ústavní soud ve svém nálezu (sp. zn. Pl. ÚS 13/09) z roku 2009 dospěl k názoru, že noční provoz těchto provozoven, kde se podávají alkoholické nápoje, sám o sobě veřejný pořádek nenarušuje, avšak jak podotkl „tuto činnost je možno v určitých lokalitách považovat za "předpolí" vytvářející předpoklady pro narušování veřejného pořádku, jak to v jiné souvislosti dovodil v případě konzumace alkoholických nápojů“ a dodal, že tím dochází k narušování práva na pokojné bydlení, spánek a narušení soukromého a rodinného života. Jiným nálezem (sp. zn. Pl. ÚS 28/09) potvrdil, že obce mohou „na svém území regulovat provozní dobu hostinských (a obdobných) zařízení a určitým způsobem tak omezit právo provozovat hospodářskou činnost.“

znečištění a tím i finanční náklady, které byly vynakládány na mimořádné svozy a úklidy.<sup>2</sup> Mnozí původci odpadu na zvýšenou aktivitu strážníků zareagovali tak, že začali z věcí odstraňovat veškeré identifikační údaje (adresy, čárové kódy), které strážníci využívali k jejich zjištění, nebo objemný odpad snáší ke kontejnerovému stání za setmění. Odhalování přestupků je nyní příliš časově náročné, těžko prokazatelné a vykazuje nízkou míru objasňenosti. V zájmu snížení finančních nákladů a zajištění větší čistoty a pořádku v okolí kontejnerových stání by bylo vhodné přijmout novou obecně závaznou vyhlášku, aby bylo možno do odpadkových košů odkládat pouze odpad, který vznikl na veřejném prostranství. Dále, aby obyvatelé byli povinni odkládat směsný odpad do sběrných nádob patřících k příslušné nemovitosti. Pro větší srozumitelnost nechat sběrné nádoby označit číslem popisným.

### **Objekty trestné a přestupkové činnosti (pachatelé a oběti)**

**Senioři** - pachatelé při tipování a vyhledávání obětí využívají anonymity města. Samotná přestupková a trestná činnost je převážně páchaná v soukromí jejich bytů. Pachatelé využívají důvěřivosti osob vysokého věku, nebo osob osamělých a pod různými záminkami a legendami vnikají do jejich domů či bytů, kde krádežemi způsobují mnohdy vysoké škody. Nelze však říci, že by tato trestná činnost byla nějak zásadně charakteristická pouze pro Jindřichův Hradec. Z policejních statistik vyplývá, že v posledních dvou letech (2013 a 2014) trestná činnost na seniorech vzrostla.

**Bezdomovci a lidé v půli cesty k bezdomovectví** - mezi osoby narušující veřejný pořádek patří někteří lidé bez domova, kteří rezignovali na svou životní situaci. Společníkem je jim alkohol, který jim dopřeje „dočasné štěstí“ a kvůli kterému se shromažďují na nejfrekventovanějších veřejně přístupných místech, aby si žebráním obstarali finanční prostředky na pořízení další dávky levného alkoholu. Pod vlivem návykových látek se pak dopouští méně závažných přestupků (vzbuzují veřejné pohoršení, znečišťují veřejné prostranství, ...). Z trestné činnosti převažují krádeže barevných kovů. Nedodržování základních hygienických návyků je příčinou toho, že již pouhá přítomnost těchto osob v uzavřených prostorách (nádrazích, přístřešcích MHD nebo VLD) nebo i na jiných místech veřejnosti přístupných (např. v parčíku před městskou knihovnou, na Dobrovského náměstí) veřejnost irituje. Nelze ale tvrdit, že všichni bezdomovci páchají nějakou přestupkovou nebo trestnou činnost.

---

<sup>2</sup> Náklady vynaložené na mimořádné odvozy odpadu (odpad, který byl složen na zem vedle kontejnerů) Zdroj odbor SMM MěÚ Jindřichův Hradec

Rok 2006 – 2007 se pohybovaly v rozmezí 600 000 až 640 000,-Kč

Rok 2008 – 498 872,-Kč (účetní rok) **zaměření MěPo od 12/2008**

Rok 2009 – 69 178,-Kč (účetní rok)

Rok 2010 – 99 353,-Kč (účetní rok)

Rok 2011 – 105 063, Kč (účetní rok)

Rok 2012- 73 405,- Kč (účetní rok)

Od roku 2013 se v rámci výběrového řízení přešlo na způsob financování, kdy město platí za likvidaci odpadů v nádobách i mimo nádoby stejnou jednotkovou cenu. Náklady spojené s dalším úklidem, odvozem a likvidací jdou na vrub toho, kdo tyto služby provádí, neboť jsou zahrnuty v jednotkové ceně.

Zdroj: odbor SMM



Do kategorie osob v půli cesty k bezdomovectví se řadí též osoby, které necítí žádnou odpovědnost a potřebu si hledat zaměstnání jako zdroj obživy, začlenit se do většinové společnosti a respektovat společenská pravidla. Pro jejich životní styl je příznačné stereotypní vegetování, které spočívá v celodenní konzumaci návykových látek a povalování se na místech veřejnosti přístupných.

**Mladiství a alkohol** - z výsledků provedených kontrol jednoznačně vyplývá, že největším problémem při potírání tohoto přetrvávajícího fenoménu je důkazní nouze. Strážníkům, ale i policistům se nedaří odhalit osoby, které mladistvému alkohol prodaly či podaly. Děti s alkoholem v krvi náhle „ztrácí paměť“ a nedokážou si vybavit, jak k alkoholu přišly. Je jim totiž známo, že samotnou konzumací alkoholického nápoje se žádného protiprávního jednání nedopouští, a tak činnost policií mnohdy spočívá ve vyzkoušení rodičů a orgánu sociálně právní ochrany dětí o zjištěném alkoholu. K jistému pozitivnímu posunu by mohlo dojít, pokud by děti nebo rodiče byli nositeli správně právní odpovědnosti při zjištěné konzumaci alkoholu.

***Kriminalita (přečiny a zločiny spáchané na území města Jindřichův Hradec)***

<b>Druh</b>	<b>2010</b>	<b>2011</b>	<b>2012</b>	<b>2013</b>	<b>2014</b>
Násilná	35	35	21	48	43
Majetková	269	260	221	271	212
Mravnostní	2	4	3	3	4
Ostatní	132	129	120	185	204
<b>CELKEM</b>	<b>438</b>	<b>428</b>	<b>365</b>	<b>507</b>	<b>463</b>

***Pachatelé***

	<b>2010</b>	<b>2011</b>	<b>2012</b>	<b>2013</b>	<b>2014</b>
0-14	5	2	6	1	0
15-18	8	18	12	14	4
18 – více	241	228	181	213	142
Recidivisté	49	41	52	68	71

***Oběti***

	<b>2010</b>	<b>2011</b>	<b>2012</b>	<b>2013</b>	<b>2014</b>
0-18	20	16	21	35	45
Ženy	201	180	120	195	162
65-více	35	33	30	51	47

**Přestupky (spáchané na území města Jindřichův Hradec)**

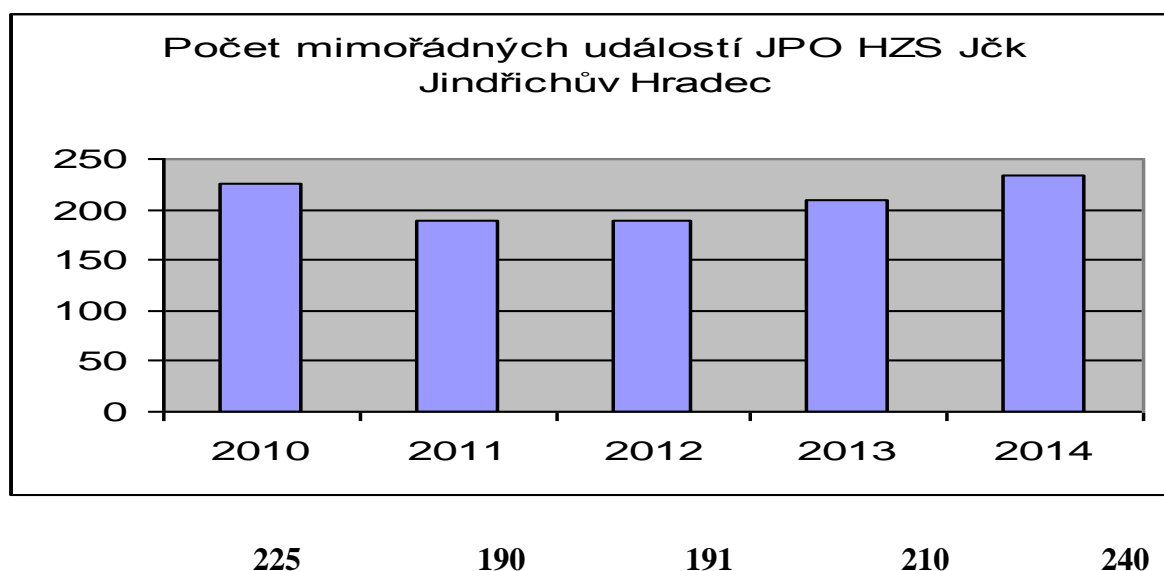
	2010	2011	2012	2013	2014
<b>Přestupky proti veřejnému pořádku</b>	<b>564</b>	<b>657</b>	<b>575</b>	<b>559</b>	<b>609</b>
<b>Přestupky proti občanskému soužití</b>	<b>218</b>	<b>281</b>	<b>303</b>	<b>300</b>	<b>286</b>
Přestupky proti majetku	546	585	633	604	457
Přestupky na úseku ochrany před alkoholismem a jinými toxikomaniemi	51	41	44	42	70
<b>CELKEM</b>	<b>1379</b>	<b>1564</b>	<b>1555</b>	<b>1505</b>	<b>1422</b>

### 7.7 Bezpečnostní analýza Hasičského záchranného sboru ČR, stanice Jindřichův Hradec a Jednotky dobrovolných hasičů Jindřichův Hradec

**Hasičský záchranný sbor**

Největší problém, který HZS vnímá, je průjezdnost techniky hustě zastavěnými částmi města. Nejsou dostatečné kapacity pro parkování vozidel. Vozidla jsou pak zaparkována velmi blízko silnice, nebo v silničním tělese a tím se zužuje komunikace pro průjezd zásahové techniky. HZS se setkává s tímto omezením hlavně na sídlištích Hvězdárna a Vajgar.

Bezproblémovému využití výškové techniky na některých místech brání i vzrostlá zeleň. Tam, kde jsou vysoké a košaté stromy, není možné se dostat blíže k budově a použít výškovou techniku. Zvolení jiné postupu zásahu prodlužuje dobu pomoci potřebným. Jedná se hlavně o sídliště U Nádraží.



### Jednotky sboru dobrovolných hasičů obce

Základní silami pro řešení mimořádných událostí jsou hlavní složky Integrovaného záchranného systému – Hasičský záchranný sbor, Záchraná zdravotnická služba, Policie ČR. Dále pak se mohou podílet na řešení mimořádných událostí ostatní složky integrovaného záchranného systému, kterými jsou vyčleněné síly a prostředky ozbrojených sil, ostatní ozbrojené bezpečnostní sbory, ostatní záchranné sbory, orgány ochrany veřejného zdraví, havarijní, pohotovostní, odborné a jiné služby, zařízení civilní ochrany, neziskové organizace a sdružení občanů, která lze využít k záchranným a likvidačním pracím.

K základní složce integrovaného záchranného systému patří i jednotky sboru dobrovolných hasičů obcí zařazené do plošného pokrytí jednotkami požární ochrany. Do tohoto systému je zařazena Jednotka sboru dobrovolných hasičů města Jindřichův Hradec, Jednotka sboru dobrovolných hasičů obce Jindřichův Hradec – Buk, Jednotka sboru dobrovolných hasičů obce Jindřichův Hradec - Dolní Skrýchov a Jednotka sboru dobrovolných hasičů obce Jindřichův Hradec – Políkno. Svým vybavením, vycvičením jsou tyto jednotky sboru dobrovolných hasičů připraveny poskytnout účinnou pomoc nejen v rámci požární ochrany, ale také v rámci plnění úkolů ochrany obyvatel.

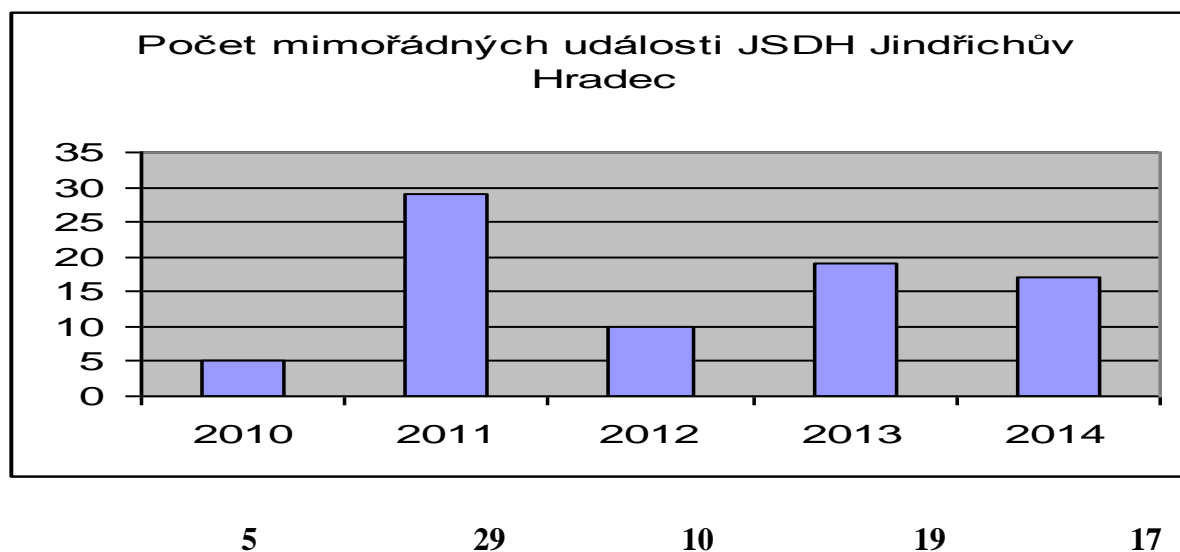
Tyto čtyři jednotky sboru dobrovolných hasičů tvoří významný prvek zabezpečení ochrany obyvatel města Jindřichův Hradec v případě ohrožení občanů města. Nejvýznamnější silou je Jednotka sboru dobrovolných hasičů města Jindřichův Hradec, které má pro svou činnost k dispozici cisternovou automobilní stříkačku T148 CAS32, dopravní automobil Renault MASTER s přívěsem VZ 31, přenosnou motorovou stříkačku TOHATSU, přenosnou stříkačku PS 12, plovoucí čerpadlo Niagára, elektrocentrálu, motorovou pilu a další požární techniku a vybavení.

Jednotky dobrovolných hasičů jsou odstraňování nasazovány dle potřeby. Například při povodních, při požárech. K technickým zásahům, při následků a zejména k bezprostřední pomoci občanům města, například při odstraňování bodavého hmyzu.

Tabulka zásahů jednotek v letech 2002 – 2014 (JSDHM-JH v letech 2010 – 2014)

Jednotka sboru dobrovolných hasičů	Počet zásahů, činnosti	Druh zásahu, činnosti
Políkno	1	povodeň
Políkno	3	požár
Dolní Skrýchov	2	povodeň
Jindřichův Hradec	51	technické zásahy, pomoc
Jindřichův Hradec	13	Požár
Jindřichův Hradec	2	Povodeň
Jindřichův Hradec	5	čerpání vody
Jindřichův Hradec	1	dopravní nehoda
Jindřichův Hradec	1	práce na vodě
Jindřichův Hradec	2	vyhledávání pohřešované osoby

Jednotky dobrovolných hasičů pořádají řadu populárních, naučných a i zábavných akcí v průběhu každého roku. Představují tak významný prvek života města.



### 7.8 Bezpečnostní analýza oddělení obrany a krizového řízení MěÚ

Vzhledem ke značnému rozsahu a komplexnosti oblasti krizového managementu (obranu, bezpečnosti, ochrany obyvatel, krizového řízení, požární ochrany), velkého množství prvků bezpečnostního systému a širokého spektra bezpečnostních hrozeb, typů krizových situací, potenciálních zdrojů mimořádných událostí a krizových situací, je nezbytné zapojit do zpracování koncepčního materiálu rozvoje města co nejširší spektrum subjektů. Zejména pak do vlastní realizace jednotlivých úkolů a opatření.

Bezpečnost obyvatel ovlivňuje dané prostředí s klimatem a konfigurací terénu, pokrytost, výstavba, přírodní a environmentální vlivy a dále kritická infrastruktura, dopravní systémy a samozřejmě i také rozmístění škodlivin v bezprostřední blízkosti obydlí občanů města. Bezpečnost a ochrana obyvatel je tvořena komplexem opatření obrany, bezpečnosti a ochrany, systémem záchrany v případě ohrožení občana, doplněným havarijními službami a systémem orgánů krizového řízení.

Pro objasnění problematiky oblasti bezpečnosti a ochrany obyvatel je nutné si uvědomit, že při ohrožení občanů města mimořádnými událostmi a krizovými situacemi, může dojít i k smrti občanů, trvalým zdravotním následkům, nebo jinému vážnému poškození zdraví, k rozsáhlým majetkovým škodám, nebo k poškození životního prostředí, k narušení života komunity. Tedy může dojít k ohrožení jednotlivců, ale i velkých skupin, mohou být rozrušeny liniové stavby, obydlí, narušeny dodávky pitné vody, potravin a zejména přerušeny dodávky energií. Může být vážně narušen chod veřejné správy. Vlivem krizové situace může dokonce dojít i k dočasné degradaci života celé komunity. Zcela jistě bude narušen trvale udržitelný rozvoj města.

**Pro krizový management města Jindřichův Hradec to předpokládá řešit celý komplex úkolů a opatření, do kterého je nutné zahrnout i havarijní plánování, představované vnitřními a vnějšími havarijními plány ohrožujících objektů, krizové plánování řešící**

**přírodní pohromy a katastrofy, epidemie, pandemie a různé nákazy zvířat. Specifickou oblastí jsou plány na řešení narušení kritické infrastruktury, přerušení zásobování, nedostatek surovin, komodit, výrobků, potravin a pitné vody.**

Je nezbytné brát vážně možnost, že denně mohou být občané města Jindřichův Hradec vystaveni různým ohrožením, nebezpečím a hrozbám. Občané se mohou stát obětí požáru, výbuchu, výronu škodlivin, trestného činu, dopravní nehody, živelní pohromy. Mohou být zasaženi epidemií, zdravotně zkolabovat, psychicky se zhroutit. Mimořádná událost a především krizová situace si pravděpodobně vyžádá nutnost řešit ohrožení občanů města nebo dokonce jejich záchranu mimořádnými prostředky a mimořádnými opatřeními, které v konečném důsledku mohou dokonce ovlivnit život celého města.

Z uvedených skutečností vyplývá, že se jedná o oblast prioritní a pro město životně důležitou. Vždyť v případě vzniku rozsáhlých mimořádných událostí a krizových situací může jít občanům města skutečně o zdraví a dokonce i o život.

Je nutné konstatovat, že obrana, bezpečnost a ochrana obyvatel města Jindřichův Hradec je řešena standardními způsoby a postupy výkonem státní správy v přenesené působnosti specializovaným pracovištěm – oddělením krizového řízení (pracovištěm krizového řízení) a zvláštními orgány – Bezpečnostní radou obce s rozšířenou působností Jindřichův Hradec, Krizovým štábem obce s rozšířenou působností Jindřichův Hradec, Povodňovou komisí obce s rozšířenou působností Jindřichův Hradec a Povodňovou komisí města Jindřichův Hradec. V rámci města Jindřichův Hradec veškerou odpovědnost však za plnění úkolů přípravy a řešení mimořádných událostí, či krizových situací na správním území města Jindřichův Hradec nese starosta města, spolu s orgány města.

## **7.9 Obrana a bezpečnost**

Zajištění bezpečnosti občanů je základní funkcí státu. Institucionálním nástrojem pro dosažení těchto cílů je komplexní, funkční a dynamicky se rozvíjející bezpečnostní systém. Proces zajišťování obrany, bezpečnosti a ochrany obyvatel je úkolem stálým, nikdy nekončícím procesem zajištění nejen svrchovanosti, územní celistvosti a nezávislosti, ale i demokratického právního státu a základních práv a svobod všech občanů. Je to úkol vlády České republiky a dále orgánů všech územních samosprávných celků, které musí v příslušném rozsahu zajišťovat úkoly a opatření obrany, bezpečnosti a ochrany obyvatel.

Bezpečnost České republiky je založena na principu zajištění bezpečnosti jednotlivce, ochrany jeho života, zdraví a majetku. K úspěšnému uplatňování tohoto principu je nezbytné zajišťovat bezpečnost státních institucí a ostatních orgánů veřejné správy, včetně jejich plné funkčnosti a nadále rozvíjet procesy a nástroje sloužící k posilování bezpečnosti a ochrany obyvatelstva. Město Jindřichův Hradec tyto úkoly plní v rámci činnosti Bezpečnostní rady obce s rozšířenou působností Jindřichův Hradec, Krizového štábu obce s rozšířenou působností Jindřichův Hradec a oddělení krizového řízení – pracoviště krizového řízení.

## **7.10 Bezpečnostní hrozby**

Bezpečnostní hrozby, k jejichž eliminaci budou legitimně použity všechny prostředky státu, včetně vojenské síly v omezeném nebo plném rozsahu, klasifikuje Bezpečnostní strategie České republiky takto:

1. Terorismus
2. Šíření zbraní hromadného ničení a jejich nosičů
3. Kybernetické útoky
4. Nestabilita a regionální konflikty v euroatlantickém prostoru a jeho okolí
5. Negativní aspekty mezinárodní migrace
6. Organizovaný zločin a korupce
7. Ohrožení funkčnosti kritické infrastruktury
8. Přerušování dodávek strategických surovin nebo energie
9. Pohromy přírodního a antropogenního původu a jiné mimořádné události

Bezpečnostní hrozbou se rozumí situace, která ohrožuje celou Českou republiku a je způsobilá ji poškodit. Bezpečnostní hrozby jsou tak jevy, události, procesy a činnosti, které mohou přímo nebo nepřímo negativně působit na zabezpečení funkcí státu, na společnost, státní správu a i samosprávu, tedy i město Jindřichův Hradec a jeho občany.

### **Potenciální zdroje mimořádných událostí a krizových situací**

Potenciální zdroje mimořádných událostí a krizových situací představují nejširší seznam možností ohrožení bezpečnosti občanů. Společně s bezpečnostními hrozbami a typy krizových situací tvoří celý komplex jevů, událostí, procesů a činností, které musí být řešeny analýzou rizik při zabezpečení připravenosti na řešení mimořádných událostí a krizových situací. Na základě analýzy rizik schválené usnesením Bezpečnostní rady obce s rozšířenou působností Jindřichův Hradec, ze dne 19.3.2012, pro potřebu zpracování Krizového plánu obce s rozšířenou působností Jindřichův Hradec, byly vyspecifikována i pro město Jindřichův Hradec tato rizika:

- a) závažná rizika, která mohou ve značném rozsahu ohrozit životy a zdraví občanů, majetek, kritickou infrastrukturu a životní prostředí, nebo narušit život města:
  - povodně a záplavy
  - epidemie, pandemie
  - epizootie
  - radiační havárie - příjem evakuovaných
  - narušení dodávek elektrického proudu velkého rozsahu
  - zvláštní povodeň - narušení hrází vodních děl Mutina, Velký Ratmírovský, Starý Otín
  - narušení funkčnosti dopravní soustavy velkého rozsahu
  - přerušování dodávek pitné vody velkého rozsahu
- b) rizika, která mohou ohrozit životy a zdraví občanů, majetek, kritickou infrastrukturu a životní prostředí nebo narušit život města:
  - přívalové deště - bleskové povodně
  - nahromadění vody ucpáním řečiště, ledové bariéry



- krupobití
- bouře, vichřice, orkán, větrná smršť
- tornáda
- rozsáhlé lesní požáry
- sněhové kalamity
- námrazy
- dlouhotrvající silné mrazy
- dlouhotrvající vedra a sucha
- zemětřesení
- požáry v zástavbě - velkoplošné
- únik nebezpečných látek (Zimní stadion, Madeta a.s., Krytý bazén, Skládka Fedrpuš, železniční stanice, sklad propanových tlakových lahví, čerpací stanice)
- radiální nehoda, událost
- exploze, výbuchy
- velké dopravní nehody - silnice
- velké dopravní nehody - železnice
- velké dopravní nehody - pád letadla
- narušení dodávek potravin velkého rozsahu
- kontaminace a zamoření vody
- kontaminace a zamoření ovzduší
- kontaminace a zamoření půdy
- bombový útok – hrozba – preventivní evakuace
- teroristický útok
- narušení zákonnosti velkého rozsahu
- narušení, nezajištění základních funkcí státu za krizových situací - zajištění činnosti starosty a krizového štábu obce
- narušení dodávky dálkově dodávaného tepla

Zajišťování bezpečnosti a ochrany občanů města Jindřichův Hradec stále více přesahuje rámec obce. Je zajišťována nejen na úrovni kraje, ale i na území celé České republiky. Realizace opatření bezpečnosti a ochrany obyvatel vyžaduje cílevědomou a systematickou přípravu všech prvků bezpečnostního systému České republiky. Z důvodu, že město je občanovi nejbližší, je nutné realizaci jednotlivých opatření k jeho ochraně zabezpečit především na úrovni města Jindřichův Hradec.

Přesto, že této oblasti je trvale věnována pozornost a postupně jsou realizovány úkoly a opatření Bezpečnostní rady obce s rozšířenou působností Jindřichův Hradec, je důležité úsilí realizace úkolů a opatření rozdělit do několika etap:

1. na základě analýzy rizik zpracovat plány a krizovou dokumentaci,

2. zajistit akceschopnost orgánů krizového řízení (štábu a komisí)
3. zajistit realizaci opatření korekce a preventivních opatření,
4. realizovat informovanost občanů o zajištění ochrany obyvatel města,
5. zajistit kontrolu celého systému.

Například je nutné doplnit krizovou plánovací dokumentaci o tzv. operační karty, kdy je zpracován přehled následků, přehled úkolů a opatření a přehled sil a prostředků na řešení konkrétních rozsáhlých mimořádných událostí.

Nestačí se „jen“ připravit a připravovat na řešení možných mimořádných událostí a krizových situací. Mnohem efektivnější je jim aktivně předcházet. A z tohoto důvodu je nezbytné vytvořit a také realizovat systém preventivních opatření v rámci města Jindřichův Hradec.

Z výše uvedených závěrů vychází návrh koncepčního materiálu Programu rozvoje města Jindřichův Hradec v oblasti bezpečnosti obyvatel.

### **Městské souvislosti**

Garantem zachování veřejného pořádku, bezpečnosti občanů a jejich majetku, je město Jindřichův Hradec. Zabezpečení tohoto úkolu představuje:

- zajištění veřejného pořádku a bezpečnosti občanů města,
- realizace úkolů a opatření při vzniku mimořádných událostí a krizových situací,
- tvorba bezpečného města,
- zajištění trvale udržitelného rozvoje města.

K zajištění takto stanovených úkolů je nutné zpracovat, připravit a realizovat řadu úkolů a opatření. Rozvíjet záchranný systém, připravit orgány krizového řízení, vybavit, vycvičit záchranné složky s vybranými silami a prostředky, zpracovat havarijní a krizovou dokumentaci, najít dostatek finančních, materiálních a personálních zdrojů k zajištění funkčnosti celého systému v rámci disponibilních zdrojů města Jindřichův Hradec.

Zcela nezbytnou podmínkou je zajištění široké spolupráce záchranných složek, vybraných sil a prostředků, státní správy a samosprávy.

K tomu je nutné zajistit:

- a) základní funkce státu za krizových situací
- b) ochranu vnitřní bezpečnosti a veřejného pořádku
- c) ochranu obyvatelstva se zajištěním základních lidských potřeb
- d) ochranu správních úřadů, orgánů územní samosprávy
- e) ochranu kritické infrastruktury a ekonomiky
- f) zajištění zdrojů, zásob a záloh

**Všechna tato opatření se přímo nebo zprostředkovaně dotýkají života občanů města Jindřichův Hradec. Včetně všech návštěvníků města Jindřichův Hradec a rekreantů. A dále je nutné zajistit informovanost všech občanů města o charakteru možného ohrožení, s připravenými krizovými opatřeními a se způsobem jejich provedení.**

1. Institucionálním nástrojem bezpečnostní politiky státu je její odpovídající bezpečnostní systém, jehož základní funkcí je integrovat, koordinovat a řídit jeho jednotlivé prvky nebo též subsystémy. Stát tuto úlohu plní. Město Jindřichův Hradec se na těchto úkolech podílí

především v rámci výkonu státní správy v přenesené působnosti, ale i v rámci výkonu samosprávy.

2. Místo a úloha obecního úřadu obce s rozšířenou působností Jindřichův Hradec v tomto systému zajištění bezpečnosti a ochrany občanů České republiky JE A ZŮSTÁVÁ I NADÁLE NEZASTUPITELNÁ.

3. Úkoly v oblasti obrany, bezpečnosti a ochrany Město Jindřichův Hradec řádně plní a zajišťuje, například:

A) Byla jmenována Bezpečnostní rada obce s rozšířenou působností Jindřichův Hradec, která pravidelně a plánovaně projednává možné problémy, úkoly a opatření realizace bezpečnosti a ochrany obyvatel.

B) Byl ustanoven Krizový štáb obce s rozšířenou působností Jindřichův Hradec, který je pracovním orgánem starosty. Krizový štáb města Jindřichův Hradec připravuje, zpracovává a realizuje podle rozhodnutí starosty úkoly a opatření k řešení vzniklé rozsáhlé mimořádné události nebo krizové situace.

C) Je zpracována základní krizová a bezpečnostní dokumentace, jsou zpracovány havarijní, krizové, operační, povodňové plán k řešení možných rozsáhlých mimořádných událostí a krizových situací a také plány k realizaci hospodářských opatření pro krizové stavy.

D) K řešení povodní je ustanovena Povodňová komise města Jindřichův Hradec a Povodňová komise obce s rozšířenou působností Jindřichův Hradec, jsou zpracovány povodňové plány.

E) Krizový štáb s rozšířenou působností Jindřichův Hradec je pravidelně připravován na řešení rozsáhlých mimořádných událostí a krizových situací.

F) Je zřízeno pracoviště krizového řízení, které je personálně a materiálně vybaveno. Pracovníci tohoto pracoviště jsou odborně připraveni a mají veliké praktické zkušenosti s řešením rozsáhlých mimořádných událostí a krizových situací.

G) Celý bezpečnostní systém a systém ochrany obyvatel je soustavně prověřován.

4. Přes všechna uvedená pozitiva v oblasti krizového řízení, vzhledem k rozmístění škodlivin na správním území města Jindřichův Hradec, vzhledem k analýze rizik a k možnostem ohrožení občanů města Jindřichův Hradec je nutné i nadále tuto oblast řešit.

Z uvedených skutečností vyplývá, že zákony stanovená opatření v oblasti bezpečnosti a ochrany obyvatel jsou ve městě Jindřichův Hradec beze zbytku zajištěna a realizována. Proto v rámci Plánu rozvoje města Jindřichův Hradec je návrh zpracován pouze pro zajištění připravenosti na řešení rozsáhlých mimořádných událostí a krizových situací na oblast prevence.

Vzhledem k tomu, že nejzranitelnější jsou a vždy budou děti, je hlavní důraz položen právě na ně. Proto vytipovaná cílová skupina jsou děti školního věku a mládež.

## SWOT ANALÝZA - bezpečnost obyvatel

<b>silné stránky (S)</b>	<b>slabé stránky (W)</b>
stabilní bezpečnostní situace	nelze předpovědět kdy, v jakém rozsahu a s jakými následky vznikne mimořádná situace
složky IZS i havarijní služby sídlí přímo ve městě	nedostatek finančních prostředků vyčleněných na výkon bezpečnostní správy (PČR)
vzájemná spolupráce bezpečnostních složek (MěPO a PČR)	zcela nedostatečné finanční zabezpečení výkonu státní správy v přenesené působnosti na řešení problematiky ochrany obyvatel od ústředního orgánu státní správy
existence typových činností (manuál postupu složek IZS na místě mimořádné události)	vysoká tolerance společnosti k sociálně nežádoucím jevům
existence služeb nestátních neziskových organizací v Jindřichově Hradci, jejichž činnost je zaměřena na prevenci kriminality	podceňování možných rizik, nízké právní vědomí veřejnosti
kamerový systém, který přispívá k objasňování trestné a přestupkové činnosti (situační prevence)	narůstající počty bezdomovců
podpora volnočasových aktivit od města formou dotací a příspěvků (sociální prevence)	stojící vozidla ztěžující nasazení techniky HZS v místě zásahu a vzrostlá zeleň u výškových budov komplikuje nasazení výškové techniky
zaměření základních škol na sportovní činnost (sociální prevence)	zvyšující se tendence u dětské populace k trávení volného času pasivním způsobem (PC hry, televize)
nová dětská hřiště (sociální prevence)	
	malý zájem rodičů o způsob trávení volného času svých dětí
	nabídka dotačních programů ne vždy odpovídá poptávce
	profilování pachatelů trestné činnosti z oblasti problematických lokalit, ze sociálně slabých či neúplných rodin
	absence radiového spojení mezi MěPo a hlavními složkami IZS při zásahu
	lávka přes řeku Nežárku v Dolním Skrýchově
<b>příležitosti (O)</b>	<b>hrozby (T)</b>
realizace preventivních opatření a programů v zájmu snížení trestné a přestupkové činnosti osvětou, přednáškami s důrazem na ohrožené skupiny (seniory, děti a mládež), to vše s cílem, který povede ke snížení páčání trestné a přestupkové činnosti a zvýšení pocitu většího bezpečí	Bezpečnost osob a veřejný pořádek z důvodu nárůstu trestné a přestupkové činnosti:
	u obchodních domů
	vloupání do domů, bytů a nebytových prostor
	krádeže barevných kovů
nasazení moderních technologií pro realizaci ochrany obyvatel (např. kamerový systém, využití služeb mobilních operátorů pro varování obyvatelstva, propojení radiové sítě MěPo se složkami IZS)	alkoholová a nealkoholová toxikomanie s projevy vandalizmu, rušení nočního klidu
	páchané na seniorech
	Život, zdraví a majetek z hlediska IZS

regulace negativních jevů prostřednictvím místní normotvorby (OZV a nařízení)	nemožnost použití výškové techniky z důvodu vzrostlé zeleně, zejména na sídlištích
detailní zpracování a aktualizace krizových dokumentů (zejména operačních, havarijních a jiných plánů)	zhoršení dojezdových časů do místa zásahu z důvodu odstavených vozidel (zejména na sídlištích, v místech starší bytové zástavby), pro nedostatečné šířkové parametry místních komunikací
provádění taktických cvičení složek IZS vytváří předpoklad vyšší připravenosti	
širší komunikace s veřejností pro navazování užší spolupráce s bezpečnostními složkami	požáry
motivovat rodiče k větší zapojenosti dětí do volnočasové činnosti a zvyšování právního vědomí	dopravní nehody (nákladních vozidel převážejících nebezpečné látky)
	únik čpavku při vzniku průmyslové havárie
provedení stavebních úprav na lávce přes řeku Nežárku v Dolním Skrýchově	povodně a polomy při vzniku přírodní pohromy

## **PŘÍLOHY**

### **Seznam příloh:**

Příloha č. 1: Počet obyvatel v Jindřichově Hradci podle místních částí v období 2006 až 2013

Příloha č. 2: Obyvatelstvo města Jindřichův Hradec podle národnosti

Příloha č. 3: Obyvatelstvo města Jindřichův Hradec podle vzdělání

Příloha č. 4: Trh práce

Příloha č. 5: Pokrytí mobilního operátora Telefónica CR

Příloha č. 6: Přehled parkovacích kapacit v centrální oblasti města

Příloha č. 7: Placené parkování

Příloha č. 8: Sociální služby v Jindřichově Hradci

Příloha č. 9: Pohřebnictví

Příloha č. 10: Chráněná území na k.ú. Jindřichův Hradec

Příloha č. 11: Zastávky MHD v Jindřichově Hradci, průměrný nástup za den a ceník MHD

Příloha č. 12: Nově prohlášené kulturní památky v J. Hradci od roku 2003–2012

Příloha č. 13: Problémové či nevyužívané památkové objekty

Příloha č. 14 Stav informačních a komunikačních technologií MěÚ

Příloha č. 15: Grafy k tabulkám v oblasti Hospodaření města

Příloha č. 16: Tabulka změn zřizovatelů organizací působících v oblasti sociální a zdravotní



Příloha č. 1: Počet obyvatel v Jindřichově Hradci podle místních částí v období 2006 až 2014

k 31.12. daného roku		2006	2007	2008	2009	2010	2011	2012	2013	2014	rozdl 2006 2014	%
místní část	kategorie	počet	počet	počet	počet	počet	počet	počet	počet	počet		
J. Hradec I	do 18 let	143	137	145	132	125	109	114	122	115	-28	-19,58%
	do 60 let	433	408	404	356	343	320	314	314	304	-129	-29,79%
	nad 60 let	107	105	100	108	110	113	120	119	124	17	15,89%
	<b>CELKEM</b>	<b>683</b>	<b>650</b>	<b>649</b>	<b>596</b>	<b>578</b>	<b>542</b>	<b>548</b>	<b>555</b>	<b>543</b>	<b>-140</b>	<b>-20,50%</b>
J. Hradec II	do 18 let	1 017	1 014	1 042	1 044	1 072	1 092	1 056	1 043	1 091	74	7,28%
	do 60 let	3 523	3 479	3 462	3 422	3 429	3 422	3 426	3 378	3 375	-148	-4,20%
	nad 60 let	1 604	1 642	1 678	1 680	1 694	1 717	1 754	1 762	1 799	195	12,16%
	<b>CELKEM</b>	<b>6 144</b>	<b>6 135</b>	<b>6 182</b>	<b>6 146</b>	<b>6 195</b>	<b>6 231</b>	<b>6 236</b>	<b>6 183</b>	<b>6 265</b>	<b>121</b>	<b>1,97%</b>
J. Hradec III	do 18 let	1 418	1 422	1 379	1 340	1 298	1 258	1 258	1 209	1 200	-218	-15,37%
	do 60 let	5 377	5 166	4 920	4 680	4 502	4 338	4 260	4 119	3 980	-1 397	-25,98%
	nad 60 let	1 515	1 650	1 773	1 835	1 922	2 025	2 105	2 165	2 238	723	47,72%
	<b>CELKEM</b>	<b>8 310</b>	<b>8 238</b>	<b>8 072</b>	<b>7 855</b>	<b>7 722</b>	<b>7 621</b>	<b>7 623</b>	<b>7 493</b>	<b>7 418</b>	<b>-892</b>	<b>-10,73%</b>
J. Hradec IV	do 18 let	320	320	309	301	307	301	304	306	318	-2	-0,63%
	do 60 let	1 032	991	968	919	909	885	867	874	835	-197	-19,09%
	nad 60 let	225	243	248	268	287	310	335	349	364	139	61,78%
	<b>CELKEM</b>	<b>1 577</b>	<b>1 554</b>	<b>1 525</b>	<b>1 488</b>	<b>1 503</b>	<b>1 496</b>	<b>1 506</b>	<b>1 529</b>	<b>1 517</b>	<b>-60</b>	<b>-3,80%</b>
J. Hradec V	do 18 let	750	706	632	602	570	509	467	437	412	-338	-45,07%
	do 60 let	1 680	1 710	1 764	1 788	1 805	1 785	1 784	1 738	1 727	47	2,80%
	nad 60 let	236	253	276	296	323	335	347	372	376	140	59,32%
	<b>CELKEM</b>	<b>2 666</b>	<b>2 669</b>	<b>2 672</b>	<b>2 686</b>	<b>2 698</b>	<b>2 629</b>	<b>2 598</b>	<b>2 547</b>	<b>2 515</b>	<b>-151</b>	<b>-5,66%</b>
Buk	do 18 let	64	63	62	64	62	52	58	63	59	-5	-7,81%
	do 60 let	133	136	137	135	143	139	140	155	152	19	14,29%
	nad 60 let	41	45	50	54	56	59	63	63	66	25	60,98%
	<b>CELKEM</b>	<b>238</b>	<b>244</b>	<b>249</b>	<b>253</b>	<b>261</b>	<b>250</b>	<b>261</b>	<b>281</b>	<b>277</b>	<b>39</b>	<b>16,39%</b>
Děbolín	do 18 let	32	32	35	31	35	36	37	37	40	8	25,00%
	do 60 let	151	146	142	135	130	123	115	118	119	-32	-21,19%
	nad 60 let	40	41	48	53	64	70	77	80	76	36	90,00%
	<b>CELKEM</b>	<b>223</b>	<b>219</b>	<b>225</b>	<b>219</b>	<b>229</b>	<b>229</b>	<b>229</b>	<b>235</b>	<b>235</b>	<b>12</b>	<b>5,38%</b>
Dolní Radouň	do 18 let	59	62	60	61	56	60	59	58	56	-3	-5,08%
	do 60 let	157	160	157	162	159	157	148	143	137	-20	-12,74%
	nad 60 let	27	29	36	38	39	40	42	48	50	23	85,19%
	<b>CELKEM</b>	<b>243</b>	<b>251</b>	<b>253</b>	<b>261</b>	<b>254</b>	<b>257</b>	<b>249</b>	<b>243</b>	<b>243</b>	<b>0</b>	<b>0,00%</b>
Dolní Skrýchov	do 18 let	49	42	46	45	44	43	41	44	44	-5	-10,20%
	do 60 let	204	199	200	197	199	190	188	184	181	-23	-11,27%
	nad 60 let	34	35	35	38	42	43	45	46	49	15	44,12%
	<b>CELKEM</b>	<b>287</b>	<b>276</b>	<b>281</b>	<b>280</b>	<b>285</b>	<b>276</b>	<b>274</b>	<b>274</b>	<b>274</b>	<b>-13</b>	<b>-4,53%</b>
Horní Žďár	do 18 let	44	49	52	54	54	60	63	64	68	24	54,55%
	do 60 let	101	105	117	121	117	123	123	120	121	20	19,80%
	nad 60 let	26	31	31	39	43	43	44	47	48	22	84,62%
	<b>CELKEM</b>	<b>171</b>	<b>185</b>	<b>200</b>	<b>214</b>	<b>214</b>	<b>226</b>	<b>230</b>	<b>231</b>	<b>237</b>	<b>66</b>	<b>38,60%</b>
Matná	do 18 let	5	4	4	2	2	2	2	2	2	-3	-60,00%
	do 60 let	37	35	33	35	35	32	30	29	28	-9	-24,32%
	nad 60 let	16	17	17	17	16	15	18	19	18	2	12,50%
	<b>CELKEM</b>	<b>58</b>	<b>56</b>	<b>54</b>	<b>54</b>	<b>53</b>	<b>49</b>	<b>50</b>	<b>50</b>	<b>48</b>	<b>-10</b>	<b>-17,24%</b>
Otín	do 18 let	213	185	192	191	188	191	202	208	207	-6	-2,82%
	do 60 let	638	631	632	610	621	623	622	638	630	-8	-1,25%
	nad 60 let	264	262	261	279	290	284	292	292	293	29	10,98%
	<b>CELKEM</b>	<b>1 115</b>	<b>1 078</b>	<b>1 085</b>	<b>1 080</b>	<b>1 099</b>	<b>1 098</b>	<b>1 116</b>	<b>1 138</b>	<b>1 130</b>	<b>15</b>	<b>1,35%</b>
Políkno	do 18 let	35	36	38	35	34	35	30	30	28	-7	-20,00%
	do 60 let	131	132	133	130	131	128	133	131	128	-3	-2,29%
	nad 60 let	26	29	33	38	38	37	36	38	42	16	61,54%
	<b>CELKEM</b>	<b>192</b>	<b>197</b>	<b>204</b>	<b>203</b>	<b>203</b>	<b>200</b>	<b>199</b>	<b>199</b>	<b>198</b>	<b>6</b>	<b>3,13%</b>
Radouňka	do 18 let	139	142	147	145	141	128	112	112	115	-24	-17,27%
	do 60 let	429	421	398	376	372	360	352	352	359	-70	-16,32%
	nad 60 let	145	149	154	153	155	162	167	173	179	34	23,45%
	<b>CELKEM</b>	<b>713</b>	<b>712</b>	<b>699</b>	<b>674</b>	<b>668</b>	<b>650</b>	<b>631</b>	<b>637</b>	<b>653</b>	<b>-60</b>	<b>-8,42%</b>

	CELKEM	713	712	699	674	668	650	631	637	-76	-10,66%
--	--------	-----	-----	-----	-----	-----	-----	-----	-----	-----	---------

zdroj: evidence obyvatel MěÚ (počty bez cizinců, veškeré údaje o nich vede Ministerstvo vnitra ČR)

Příloha č. 2: Obyvatelstvo města Jindřichův Hradec podle národnosti

Část obce	Obyvatelstvo celkem	Obyvatelstvo celkem - muži	Obyvatelstvo celkem - ženy	Obyvatelstvo - národnost: česká - celkem (%)	Obyvatelstvo - národnost: moravská - celkem (%)	Obyvatelstvo - národnost: slezská - celkem (%)	Obyvatelstvo - národnost: slovenská - celkem (%)	Obyvatelstvo - národnost: maďarská - celkem (%)	Obyvatelstvo - národnost: německá - celkem (%)	Obyvatelstvo - národnost: polská - celkem (%)	Obyvatelstvo - národnost: romská - celkem (%)	Obyvatelstvo - národnost: ruská - celkem (%)	Obyvatelstvo - národnost: ukrajinská - celkem (%)	Obyvatelstvo - národnost: vietnamská - celkem (%)	Obyvatelstvo - národnost: neuvedeno - celkem (%)
Buk	260	128	132	75,38	0,00	0,00	0,00	0,00	0,00	0,00	0,00	0,00	0,00	0,00	24,62
Děbolín	230	120	110	56,09	0,00	0,00	0,00	0,00	0,00	0,00	0,00	0,00	0,00	0,00	43,91
Dolní Radouň	227	118	109	66,52	0,00	0,00	0,00	0,00	0,00	0,00	0,00	0,00	0,00	0,00	33,48
Dolní Skrýchov	273	131	142	71,43	0,00	0,00	0,73	0,00	0,00	0,00	0,37	0,00	0,00	0,00	27,47
Horní Žďár	222	117	105	68,02	0,45	0,00	1,80	0,00	0,00	0,00	0,00	0,00	0,00	0,00	29,73
Jindřichův Hradec I	599	311	288	58,26	0,00	0,00	1,17	0,00	0,00	0,33	0,00	0,67	0,00	3,17	33,56
Jindřichův Hradec II	5 773	2 657	3 116	75,75	0,09	0,00	0,78	0,03	0,03	0,07	0,09	0,05	0,05	0,74	21,74
Jindřichův Hradec III	7 704	3 605	4 099	72,49	0,32	0,00	0,90	0,06	0,01	0,10	0,03	0,01	0,09	0,19	25,25
Jindřichův Hradec IV	1 486	739	747	70,59	0,34	0,00	0,87	0,00	0,07	0,07	0,13	0,07	0,07	0,00	26,92
Jindřichův Hradec V	2 665	1 226	1 439	72,50	0,49	0,04	0,90	0,08	0,15	0,00	0,00	0,11	0,26	0,23	24,77
Matná	52	25	27	63,46	0,00	0,00	0,00	0,00	0,00	0,00	0,00	0,00	0,00	0,00	36,54
Otín	1 239	579	660	64,89	0,24	0,00	1,05	0,08	0,08	0,08	0,00	0,00	0,16	0,16	32,69
Políkno	210	103	107	71,90	0,00	0,00	0,00	0,00	0,00	0,00	0,00	0,00	0,00	0,00	28,10
Radouňka	634	319	315	69,72	0,16	0,00	0,47	0,00	0,00	0,16	0,00	0,00	0,00	0,00	28,86

Zdroj: ČSÚ, SLDB 2011

Příloha č. 3: Obyvatelstvo města Jindřichův Hradec podle vzdělání

Část obce	Obyvatelstvo celkem	Obyvatelstvo - věk: 15 a více (vč. nezj.) - nejvyšší ukončené vzdělání: bez vzdělání - celkem (%)	Obyvatelstvo - věk: 15 a více (vč. nezj.) - nejvyšší ukončené vzdělání: základní - vč. neukončeného - celkem (%)	Obyvatelstvo - věk: 15 a více (vč. nezj.) - nejvyšší ukončené vzdělání: střední - vč. vyučení (bez maturity) - celkem (%)	Obyvatelstvo - věk: 15 a více (vč. nezj.) - nejvyšší ukončené vzdělání: úplné střední (s maturitou) - celkem (%)	Obyvatelstvo - věk: 15 a více (vč. nezj.) - nejvyšší ukončené vzdělání: nástavbové studium - celkem (%)	Obyvatelstvo - věk: 15 a více (vč. nezj.) - nejvyšší ukončené vzdělání: vyšší odborné vzdělání - celkem (%)	Obyvatelstvo - věk: 15 a více (vč. nezj.) - nejvyšší ukončené vzdělání: vysokoškolské - celkem (%)	Obyvatelstvo - věk: 15 a více (vč. nezj.) - nejvyšší ukončené vzdělání: bakalářské - celkem (%)	Obyvatelstvo - věk: 15 a více (vč. nezj.) - nejvyšší ukončené vzdělání: magisterské - celkem (%)
Buk	260	0,00	17,69	33,46	20,38	0,77	0,00	6,15	1,54	4,62
Děbolín	275	0,36	8,00	28,00	25,82	1,82	2,18	15,64	4,36	10,91
Dolní Radouň	56	1,79	16,07	50,00	12,50	0,00	0,00	1,79	0,00	1,79
Dolní Skrýchov	523	0,19	24,09	34,99	14,91	0,96	0,19	2,49	0,19	1,91
Horní Žďár	222	0,00	11,71	23,87	24,32	1,35	1,80	13,51	1,80	11,71
Jindřichův Hradec I	599	0,50	16,69	21,87	19,70	2,00	1,34	11,52	2,00	8,85
Jindřichův Hradec II	5 773	0,81	14,86	25,98	24,87	3,36	1,30	12,02	1,58	10,08
Jindřichův Hradec III	7 704	0,40	14,21	29,74	25,90	3,10	1,26	9,42	1,38	7,79
Jindřichův Hradec IV	1 486	0,54	10,63	24,50	23,28	3,23	1,14	14,94	2,02	12,38
Jindřichův Hradec V	2 665	0,15	15,38	25,10	27,17	2,51	0,90	10,36	1,80	8,37
Matná	992	0,20	16,23	32,46	23,99	1,11	0,60	7,26	1,31	5,85
Otín	1 239	0,73	21,39	31,07	19,53	2,58	0,73	8,15	1,45	6,54
Políkno	210	0,00	18,57	32,38	21,43	1,43	0,48	10,00	1,90	8,10
Radouňka	634	0,47	14,83	28,08	21,61	2,52	1,10	11,99	1,42	10,41

Zdroj: ČSÚ, SLDB 2011

## Příloha č. 4: Trh práce

**Nezaměstnanost v Jihočeském kraji v roce 2014** Zdroj: MPSV

(pro porovnání situace v okrese Jindřichův Hradec a samotném J. Hradci uvádíme údaje za celý kraj – viz. níže.)

Ke konci roku 2014 bylo na úřadech práce v Jihočeském kraji evidováno celkem 27 645 uchazečů o zaměstnání. Dosažitelných uchazečů, tedy těch, kteří jsou schopni do pracovního poměru nastoupit bezprostředně, bylo evidováno 26 390. Oproti stejnému období minulého roku se v případě celkového počtu nezaměstnaných osob jedná o nárůst o 14 %. Počty nezaměstnaných se snížily ve všech okresech kraje. Relativně největší pokles zaznamenal okres Jindřichův Hradec, kde se počty uchazečů o zaměstnání meziročně snížily o 21,5%. I absolutně nejvíce uchazečů ubylo v okrese Jindřichův Hradec - oproti konci roku 2013 je zde o 837 nezaměstnaných méně.

Mezi registrovanými uchazeči je mírná převaha mužů – 50,4% z celkového počtu. Z nezaměstnaných je téměř 5,6% absolventů škol a mladistvých a přibližně 13,2% osob se zdravotním postižením. Oproti minulému roku se snížil podíl absolventů a mladistvých a zvýšil se podíl osob se zdravotním postižením.

**Neumístění uchazeči o zaměstnání v Jihočeském kraji a jeho okresech k 31.12.2014**

	Uchazeči o zaměstnání celkem	z toho					
		ženy	absolventi a mladiství	osoby se zdravotním postižením	dosažitelní	z toho	
						ženy	absolventi a mladiství
<b>Jihočeský kraj</b>	<b>27 645</b>	<b>13 721</b>	<b>1 552</b>	<b>3 648</b>	<b>26 390</b>	<b>13 036</b>	<b>1 539</b>
České Budějovice	7 032	3 555	479	856	6 548	3 279	477
Český Krumlov	3 670	1 793	152	489	3 565	1 738	151
Jindřichův Hradec	3 887	1 939	219	413	3 638	1 805	217
Písek	2 689	1 403	156	306	2 502	1 310	154
Prachatice	1 910	813	101	275	1 761	729	97
Strakonice	3 359	1 598	156	634	3 317	1 574	154
Tábor	5 098	2 620	289	675	5 059	2 601	289

Meziročně klesl v Jihočeském kraji také počet uchazečů s nárokem na podporu v nezaměstnanosti – o 0,31%. Naopak nárůst byl zaznamenán v počtu volných pracovních míst – nabídka se oproti konci předchozího roku zvýšila o 1293 pracovních pozic. Snížení počtu uchazečů o zaměstnání a nárůst počtu volných pracovních míst mají za následek snížení počtu uchazečů na jedno volné pracovní místo. K 31. prosinci 2014 bylo na jedno volné místo evidováno 7,6 uchazečů. Pozitivní zprávou, zejména pro mladší věkové skupiny uchazečů o zaměstnání, je nárůst volných pozic vhodných pro absolventy a mladistvé – jejich počet meziročně vzrostl o 243 pracovních míst. Relativně nejvíce volných míst pro tuto skupinu uchazečů přibýlo v okrese Český Krumlov a Písek.

Podíl dosažitelných uchazečů na populaci ve věku 15-64 let ke konci roku 2014 byl 6,2%. Krajský průměr převyšovaly okresy Český Krumlov, Strakonice a Tábor. Nejvyšší podíl nezaměstnaných osob má okres Český Krumlov – 8,6%. Oproti 31. prosinci roku 2013 byla nezaměstnanost ke konci prosince roku 2014 nižší. Za celý Jihočeský kraj tento podíl klesl meziročně o 0,9 procentního bodu. V mezikrajském srovnání je Jihočeský kraj v podílu

nezaměstnaných osob na 3.místě spolu s Pardubickým krajem; nižší podíl má pouze Praha a Plzeňský kraj.

***Uchazeči o zaměstnání s nárokem na podporu, volná pracovní místa a podíl nezaměstnaných osob v Jihočeském kraji a jeho okresech k 31.12.2014***

	Uchazeči s nárokem na podporu v nezaměstnanosti	z toho		Volná pracovní místa	z toho pro:		Podíl nezaměstnaných osob
		dosažitelní	ženy		absolventy a mladistvé	osoby se zdravotním postižením	
<b>Jihočeský kraj</b>	<b>7 504</b>	<b>7 356</b>	<b>3 471</b>	<b>3 631</b>	<b>870</b>	<b>341</b>	<b>6,2</b>
České Budějovice	1 904	1 842	989	1 249	298	148	5,1
Český Krumlov	888	879	420	497	137	13	8,6
Jindřichův Hradec	1 160	1 124	533	218	55	18	5,9
Písek	868	851	403	449	173	46	5,4
Prachatice	635	623	223	595	54	38	5,1
Strakonice	831	825	344	247	55	34	7,0
Tábor	1 218	1 212	559	376	98	44	7,5

Podíl nezaměstnaných osob 5,9% v okrese Jindřichův Hradec je nižší než podíl nezaměstnaných v celém Jihočeském kraji. Počet volných pracovních míst v okrese Jindřichův Hradec (218 míst k 31.12.2014) je pak nejnižší ze všech okresů v Jihočeském kraji.

Podíl nezaměstnanosti a volná pracovní místa v mikroregionu Jindřichohradecko a přímo v Jindřichově Hradci ukazuje níže uvedená tabulka:

	Okres JH		Mikroregion JH		Město JH	
<b>Evidovaní uchazeči</b>	3887		1830		753	
<b>Dosažitelní – podíl nezaměstnaných</b>	3638	5,9 %	1703	5,3 %	707	4,8 %
<b>Volná pracovní místa</b>	218		134		90	

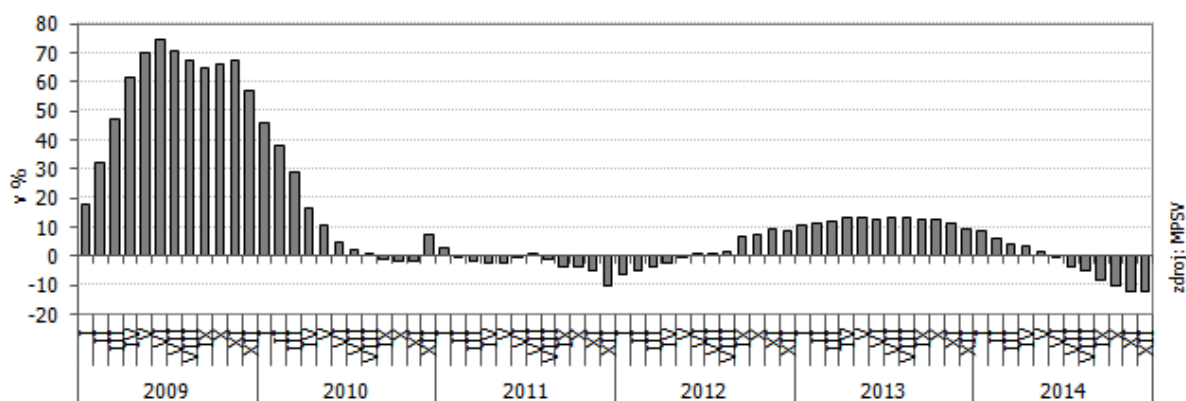
**JIHOČESKÝ KRAJ V ROCE 2014 - TŘETÍ NEJNIŽŠÍ NEZAMĚSTNANOST V ČR**

S nástupem zimního počasí se nezaměstnanost v Jihočeském kraji poněkud zvýšila. Ke konci roku bylo na úřadech práce v kraji evidováno 27 645 uchazečů o zaměstnání. To je o téměř 10 % více než v měsíci předchozím. Díky celoročně příznivému vývoji situace na trhu práce je však nezaměstnanost nižší než před rokem.

Oproti roku 2013, kdy byla nezaměstnanost na vyšší úrovni a vše vygradovalo historicky nejvyšším počtem nezaměstnaných v lednu 2014, došlo v tomto roce k útlumu nezaměstnanosti napříč celou Českou republikou. První meziroční pokles počtu nezaměstnaných byl v kraji zaznamenán v červnu a díky dobrému počasí i dobré ekonomické situaci se meziroční poklesy udržely až do konce roku. K 31. prosinci tak meziroční pokles nezaměstnaných v celé České republice přesahuje 9 %; v Jihočeském kraji dokonce 12 %.

**Graf 1 Změna počtu uchazečů o zaměstnání proti stejnému období předchozího roku**





Z hlediska struktury nezaměstnaných jsou ke konci roku patrné změny především v zastoupení jednotlivých pohlaví. Po delší prodlevě (květen – listopad) jsou mezi uchazeči o práci ke konci roku převážně muži. Tento rozdíl není nijak vysoký (mezi nezaměstnanými je 49,6 % žen), ale je příznačný právě pro zimní měsíce, kdy je méně sezónních prací a nezaměstnanost mužů se tak na rozdíl od letních a podzimních měsíců poněkud zvyšuje. Oproti minulému měsíci počty nezaměstnaných mužů v některých okresech kraje rostly až o 40 % (např. v Jindřichově Hradci o 39,5 % - tj. nárůst o 552 osob).

**Tab. Neumístění uchazeči o zaměstnání k 31. 12. 2014**

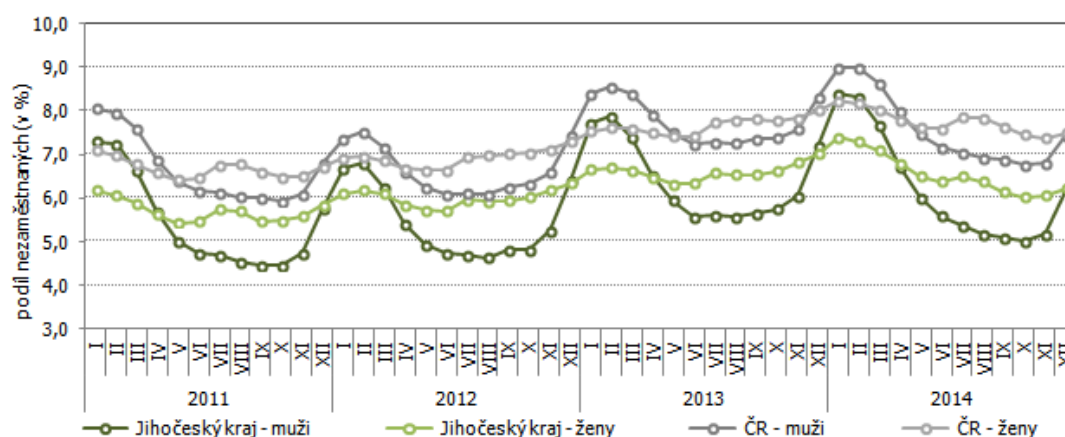
	Uchazeři ke konci min. měsíce	Uchazeři ke stejnému období minulého roku	Uchazeři ke konci měsíce	z toho			Volná pracovní místa	Podíl nezaměstnaných osob (%) <sup>1)</sup>		
				ženy	absolventi a mladiství	s podporou v nezaměstnanosti		celkem	ženy	muži
<b>Jihočeský kraj</b>	<b>25 196</b>	<b>31 551</b>	<b>27 645</b>	<b>13 721</b>	<b>1 552</b>	<b>7 504</b>	<b>3 631</b>	<b>6,20</b>	<b>6,21</b>	<b>6,19</b>
České Budějovice	6 713	7 782	7 032	3 555	479	1 904	1 249	5,14	5,16	5,13
Český Krumlov	3 341	4 156	3 670	1 793	152	888	497	8,59	8,60	8,57
Jindřichův Hradec	3 265	4 724	3 887	1 939	219	1 160	218	5,94	6,00	5,89
Písek	2 420	3 211	2 689	1 403	156	868	449	5,39	5,74	5,06
Prachatice	1 611	2 202	1 910	813	101	635	595	5,11	4,36	5,82
Strakonice	3 102	3 967	3 359	1 598	156	831	247	7,05	6,84	7,25
Tábor	4 744	5 509	5 098	2 620	289	1 218	376	7,47	7,76	7,18

<sup>1)</sup> podíl dosažitelných uchazečů o zaměstnání ve věku 15-64 ze všech obyvatel ve stejném věku

Souhrnnou charakteristikou trhu práce je ukazatel podílu nezaměstnaných osob. Ten ke konci roku v kraji meziměsíčně vzrostl na 6,2 %. Tento posun o 0,6 procentního bodu je v republice nadprůměrným; vyšší přírůstek mají pouze Kraj Vysočina a Olomoucký kraj. I přesto je podíl nezaměstnaných osob v Jihočeském kraji na velmi nízké úrovni (mezi kraji 3. nejnížší a o 1,3 procentních bodů nižší než průměr České republiky). Z genderového pohledu se dá říci, že meziměsíční zvýšení nezaměstnanosti mužů je celorepublikovým fenoménem. Podíl nezaměstnaných mužů dorovnává podíl nezaměstnaných žen a ve světle zkušeností z předchozích let se dá do dalšího měsíce očekávat jeho nárůst.

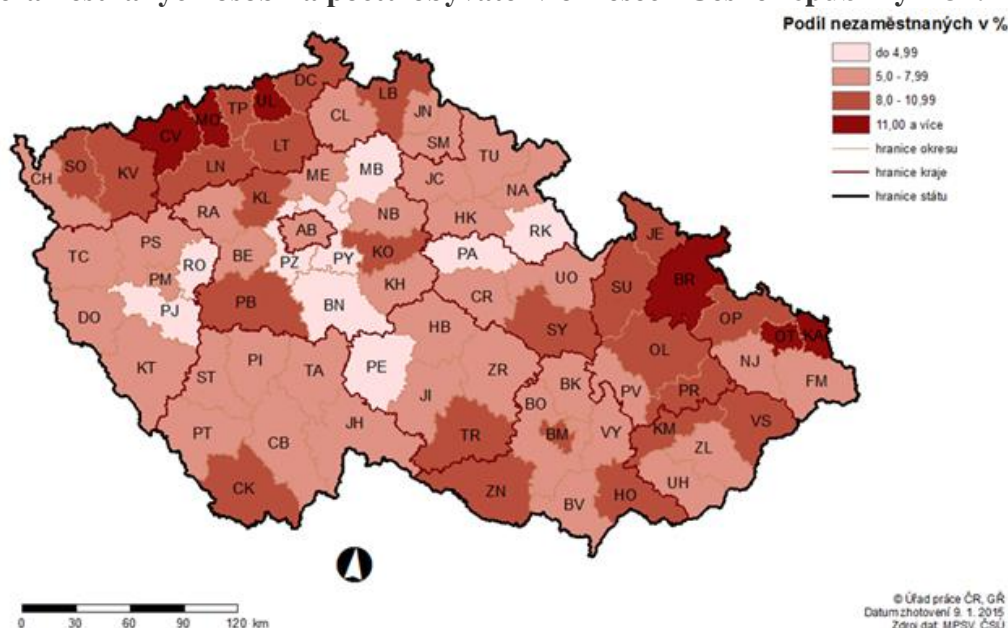
Na grafu lze také vidět, že po nejvyšší nezaměstnanosti v měsíci lednu jak v České republice, tak v kraji, hodnoty tohoto ukazatele klesají. Také lze pozorovat, že pokles nezaměstnanosti mužů je zastaven až v podzimních měsících. K tomu přispěly především dobré meteorologické podmínky v uplynulé době. Nejnížší podíl nezaměstnaných osob v kraji byl pro obě pohlaví v měsíci říjnu. V republice jsou tyto minimální hodnoty posunuty do měsíce listopadu. Lze pozorovat i mírné zvýšení podílu nezaměstnaných žen v letních měsících (především v červenci).

**Graf 2 Podíl nezaměstnaných osob v kraji a ČR dle pohlaví ke konci jednotlivých měsíců**



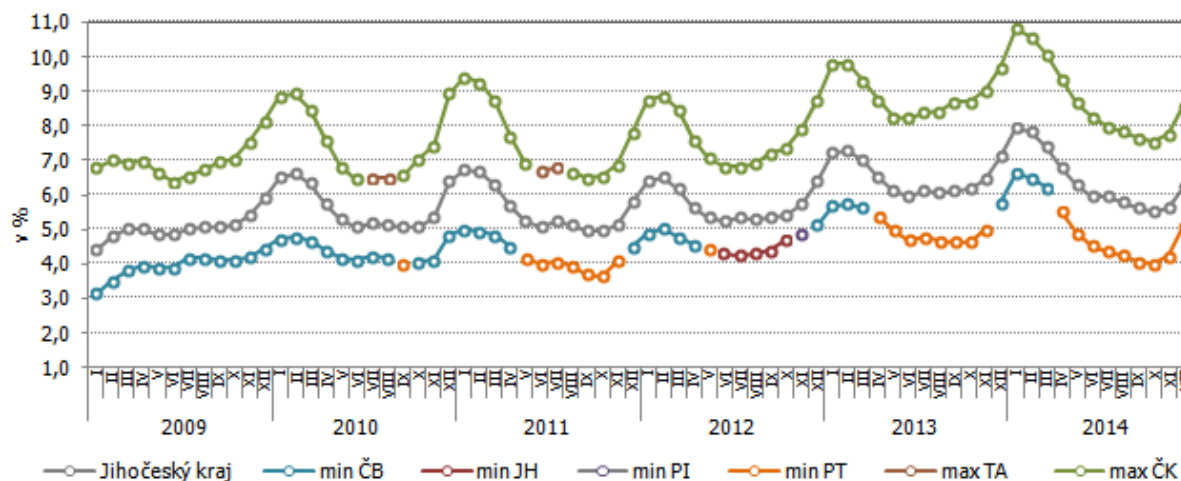
V rámci Jihočeských okresů je nejsložitější situace v nezaměstnanosti na Českokrumlovsku, kde hodnota podílu dosahuje 8,6 %. V kontextu s ostatními okresy má Český Krumlov 20. nejvyšší nezaměstnanost v České republice. Naopak okres s nejnižší nezaměstnaností v kraji (5,1 %) Prachaticko má nezaměstnanost v republice 11. nejlepší. Těsně za tímto okresem (taktéž s 5,1 %) je okres České Budějovice.

#### Podíl nezaměstnaných osob na počtu obyvatel v okresech České republiky k 31. 12. 2014



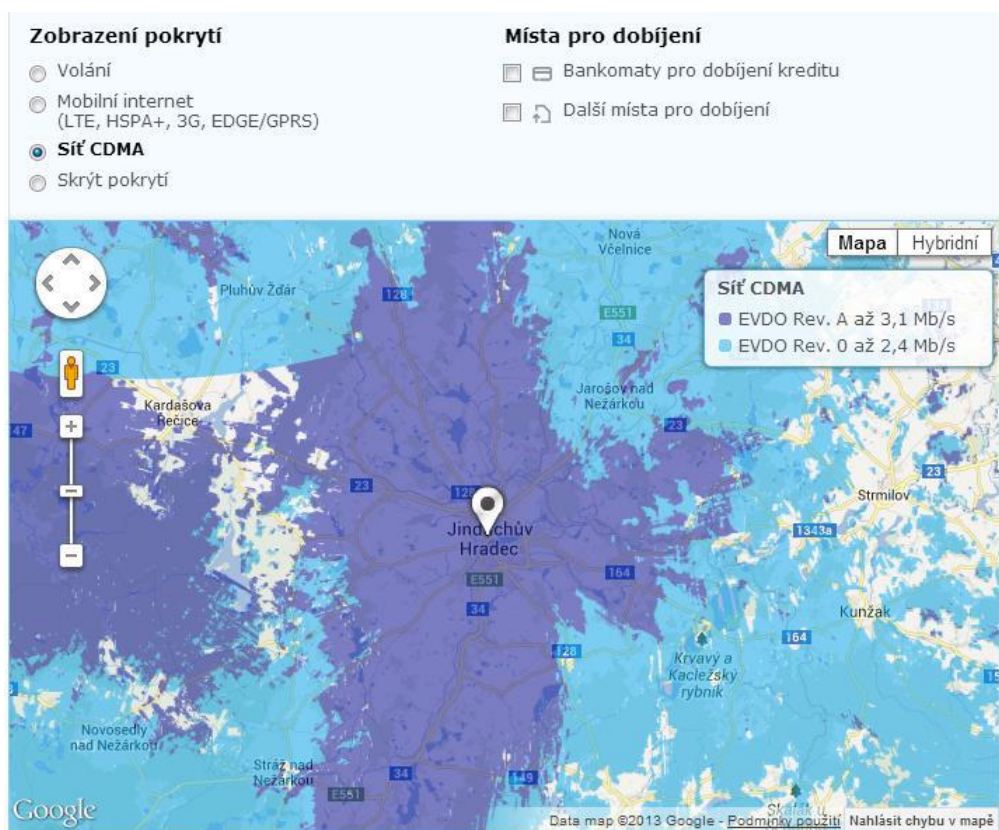
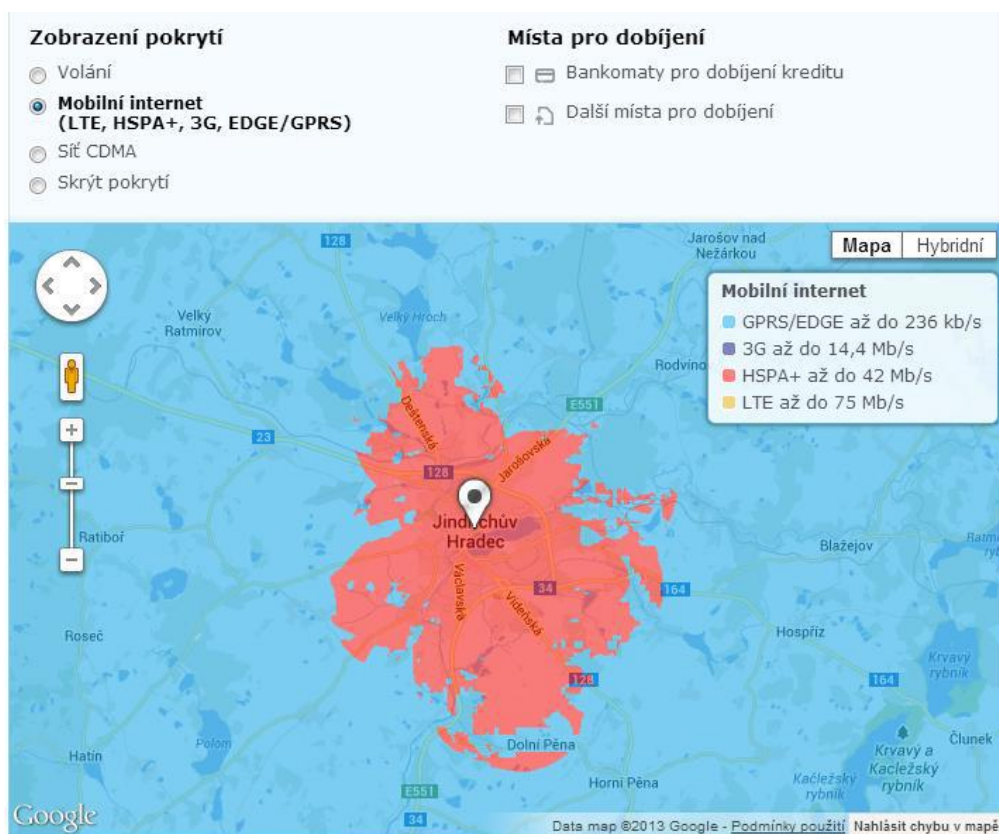
V delší časové řadě lze pozorovat, že ačkoli okresem s nejvyšší nezaměstnaností v kraji je převážně pouze jeden okres (Český Krumlov), okresy s nejnižším podílem se střídají. Toto střídání lze ve zkratce vysvětlit jako střídání okresů, kde je a není k dispozici rozšířená nabídka sezónních prací. Protože v okrese České Budějovice je tato nabídka patrně nižší, dostává se do popředí okresů s nízkým podílem nezaměstnaných v zimních měsících. Naopak okresy Prachatic a v roce 2012 i Jindřichův Hradec, kde sezónní práce značně rozšiřují pracovní pozice, se dostávají do popředí v měsících letních.

#### Graf 3 Podíl nezaměstnaných osob v kraji a okresech ke konci jednotlivých měsíců



Jedním z dalších ukazatelů je počet uchazečů na jedno volné pracovní místo. Jelikož meziměsíčně nabídka volných pracovních míst poklesla a počet uchazečů se zvýšil, celý tento ukazatel vzrostl. Zatímco ke konci listopadu bylo na jednu volnou pracovní pozici v průměru 6,2 zájemce, nyní je to již 7,6. Avšak stejně jako počty uchazečů či podíl nezaměstnaných osob jsou v porovnání s předchozím rokem na lepší úrovni i tento ukazatel signalizuje zlepšení situace. Ve stejném období předchozího roku bylo na jedno volné místo téměř o 6 uchazečů více.

## Příloha č.5: Pokrytí mobilního operátora Telefónica CR



Zdroj: Telefónica Czech Republic



Příloha č. 6: Přehled parkovacích kapacit v centrální oblasti města

Místo	Placená místa	PP karty	Zvláštní užívání	Neplacená místa	O1	Místa autobusy	Vyhrazené rezervé	Celkem
U Jitřenky	75				3	6		84
U zimního stadionu	69				4		2	75
Na Příkopech, objekt	56				1			57
nám. Míru	47	16	7	4	3			77
Na poledníku	35							35
Klásterská	33	4	1		2			40
Janderova	14	5			1			20
Nádražní	14							14
Pražská	14		5					19
Jarošovská u pekáren	10	5			2			17
U stadionu	9							9
Růžová	8							8
nám. TGM	4	6	13	2	2			27
Na Příkopech	3	17						20
Kozí plácek		19						19
Před II. ZŠ		15						15
Proti kostelu		15						15
Kostelní		9	1					10
U muzea - Dobrovského		8	4		2			14
Školní		8	1					9
Balbínovo nám.		5						5
Husova		2		42				44
Na Hradbách		2						2
Kmentova		1						1
Jezuitská kolej				75				75
Na Parkánech				68				68
Za VŠE Sviták				56				56
Švecovy koleje				52				52
u MŠ v parku				50				50
Denisova				64				64
Nádražní				10				10
Bezručova				42				42
u ROH				23	1		2	26
Gymnazijní				7				7
Celkem	391	137	32	495	21	6	4	1086

Zdroj: Zpracování komplexní koncepce dopravní obslužnosti města Jindřichův Hradec

## Příloha č. 7: Placené parkování

č.	Místo	Tarif		Cena parkování				Platnost	Obsazenost
		Doba	Kč	Kč/1/2h	Kč/1h	Kč/2h	Kč/9h	Doba	9-10 h
1	nám. Míru	30min 1h další h	10 40 40	10	40	80	360	Po-Pá 7-18 So 7-12	vysoká
2	Klásterská ulice	30min 1h 1h15min 1h30min 1h45min 2 h 3 h další h	5 10 15 20 25 30 50 20	5	10	30	170	Po-Pá 7-18 So 7-12	vysoká
3	Janderova ulice								vysoká
4	Nádražní ulice								vysoká
5	Pražská ulice								optimální
6	Jarošovská ulice								vysoká
7	Na Příkopěch								vysoká
8	Růžová ulice								vysoká
9	Sportovní hala								nízká
10	nám. TGM								vysoká
11	Na Příkopěch, objekt	30min 1h další h	5 10 20	5	10	30	190	Po-Pá 7-18 So 7-12	optimální
12	U poledníku	30min 1h 2h další h	5 10 20 20	5	10	20	160	Po-Pá 7-18 So 7-12	nízká
13	Jitřenka	1h OA karavan BUS	15 25 40	15	15	30	135	Po-Pá 8-18 So 8-14 Ne 8-17	nízká
14	U zimního stadionu	1 h další h	5 5	5	5	10	45	Po-Pá 7-17 So 7-12	nízká

Zdroj: Zpracování komplexní koncepce dopravní obslužnosti města Jindřichův Hradec



Příloha č. 8: Sociální služby v Jindřichově Hradci

<b>SOCIÁLNÍ SLUŽBY V JINDŘICHOVĚ HRADCI</b>		<b>Cílová skupina klientů</b>	<b>Věková kategorie klientů</b>	<b>Kapacita</b>	<b>Počet uživatelů v roce 2013</b>	<b>Počet uživatelů v roce 2014</b>	<b>Počet neuspokojených zájemců o službu v Jindřichově Hradci</b>
<i>Bobelovka - centrum pobytových a ambulantních sociálních služeb</i>	denní stacionáře	osoby s mentální poruchou	od 5 let	15	11	8	0
	týdenní stacionáře	osoby s mentální poruchou	od 5 let	19 lůžek	17	15	0
<i>Centrum sociálních služeb Jindřichův Hradec - Sociální služby Česká</i>	denní stacionáře	osoby s mentální poruchou	od 18 let	15	10	12	0
	domovy pro osoby se zdravotním postižením	osoby s mentální poruchou	od 18 let	110 lůžek	105	124	0
	týdenní stacionáře	osoby s mentální poruchou	od 18 let	5 lůžek	3	5	0
	chráněné bydlení	osoby s mentální poruchou	od 18 let	8	5	8	0
<i>Centrum sociálních služeb Jindřichův Hradec - Domov seniorů Jindřichův Hradec</i>	domovy pro seniory	senioři	od 55 let	130 lůžek	160	168	8
	domovy se zvláštním režimem	osoby se zdravotním postižením	od 50 let	18 lůžek	0	0	0
		senioři			20	20	3
<i>Město Jindřichův Hradec – Rodinná poradna</i>	odborné sociální poradenství	děti a mládež ve věku od 6 do 26 let ohrožené společ. nežádoucími jevy	bez omezení		758	7	0
		oběti domácího násilí				15	0
		osoby ohrožené závislostí nebo závislé na návykových látkách				8	0
		osoby s chronickým duševním onemocněním				40	0
		osoby v krizi				507	0
		rodiny s dítětem/děťmi				20	0
<i>Jihočeské centrum pro zdravotně postižené a seniory o.p.s., pracoviště Jindřichův Hradec</i>	odborné sociální poradenství	osoby se zdravotním postižením	od 18 let	800	105	231	0
		senioři	od 18 let	400	121	304	0
<i>Farní charita Jindřichův Hradec - Poradna pro lidi v</i>	odborné sociální poradenství	oběti trestné činnosti	19-80	5			
		osoby s tělesným postižením		5			

nouzi		osoby v krizi			266	311	0
	sociálně aktivizační služby pro rodiny s dětmi	etnické menšiny			30	14	0
Noclehárna - Farní charita	noclehárny	osoby bez přístřeší	od 18 let	8	20	18	2
Poradenské centrum LORM v Jindřichově Hradci	sociální rehabilitace	osoby se zdravotním postižením	děti, dospělí		8	6	0
	tlumočnické služby	osoby se zdravotním postižením			3	2	0
	odborné sociální poradenství	osoby se zdravotním postižením			7	6	0
	sociálně aktivizační služby	osoby se zdravotním postižením			3	3	0
Město Jindřichův Hradec - Domov pro matky s dětmi	azylové domy	těhotné ženy nebo matky s jedním a více dětmi (ve věku 16-18 let mohou být přijaty pouze dívky, nikoliv chlapci)	0-64	21 lůžek	13 dospělí	19 dospělí	1
					22 dětí	30 dětí	
Pečovatelská služba Ledax o.p.s.	pečovatelská služba	senioři	nad 19 let		226	266	0
MESADA, občanské sdružení	osobní asistence	osoby s chronickým onemocněním	od 3 let	5 ročně	4	0	0
		osoby se zdravotním postižením	od 3 let		4	13	0
	sociálně aktivizační služby pro seniory a osoby se zdravotním postižením	osoby se zdravotním postižením	nad 18 let	30 měsíčně	3	0	0
		senioři	nad 60 let		42	63	0
	sociální rehabilitace	osoby se zdravotním onemocněním	18-64	45 ročně	8	8	0
Metha, z.ú.	odborné sociální poradenství	děti a mládež ve věku od 6 do 26 let ohrožené společ. nežádoucími jevy		1400 intervencí ročně	51	17	0
		osoby bez přístřeší					
		osoby ohrožené závislostí nebo závislé na návykových látkách					
		osoby, které vedou rizikový způsob života nebo jsou tímto způsobem života ohroženy					
	terénní programy	osoby bez přístřeší		2600 intervencí	59	30	0

		osoby ohrožené závislostí nebo závislé na návykových látkách		ročně			
		osoby, které vedou rizikový způsob života nebo jsou tímto způsobem života ohroženy					
<i>Otevřená OKNA, z.ú. - Chráněné bydlení OKÉNKO; Sociálně terapeutická dílna Okénko</i>	chráněné bydlení	osoby s kombinovaným postižením	od 18 let do 64 let		6	5	1
		osoby s mentálním postižením			5	7	0
		osoby se zdravotním postižením			1	1	0
	sociálně terapeutické dílny	osoby s kombinovaným postižením	od 15 let do 64 let		20	19	3
		osoby s mentálním postižením			11	22	
		osoby s tělesným postižením			0	3	
		osoby se zdravotním postižením			2	1	
<i>THEIA – občanské sdružení</i>	odborné sociální poradenství	osoby v krizi	bez omezení	4 týdně	100	153	0
	krizová pomoc	osoby v krizi	bez omezení	8 týdně	70	72	0
<i>PROUTEK, občanské sdružení</i>	chráněné bydlení	osoby s mentálním postižením	18-64	12	12	13	1
<i>Nemocnice Jindřichův Hradec</i>	sociální lůžka	osoby se zdravotním postižením	převážně senioři	12	19	39	0
<i>FOKUS</i>	sociální rehabilitace	osoby s chronickým duševním onemocněním	nad 18 let	35	6	35	0

Zdroj: Odbor sociálních věcí

## Příloha č. 9: Pohřebnictví

<b>Obřadní síň</b>			
	<b>2012</b>	<b>2013</b>	<b>Poznámka</b>
počet rozloučení	297	322	Při ceně obřadní síně /Kč 2.200,-bez DPH/ se jedná o nárůst v tržbách za obřadní síň celkem Kč 55 tisíc.
kremace bez obřadu	52	61	Důvodem je špatná ekonomická situace občanů, zvýšený podíl zemřelých z LDN Počátky, kteří náleží trvalým bydlištěm do Prahy. Zde je v současné době cca 70 % veškerých zemřelých zpopelňováno bez obřadu. Dalším důvodem nárůstu kremací bez obřadu je fakt, že s účinností od 1. 1. 2008 byla zrušena dávka „pohřebné“ ve výši Kč 5 tis. Kč.
civilní pohřeb	252	284	
církevní pohřeb	45	38	
rozloučení sjednané cizími pohřebními službami	57	57	V oblasti rozloučení sjednané cizími PS v roce 2013 se jedná o stejný počet rozloučení jako v roce předcházejícím. Správa krematoria a pohřebiště má uzavřenou smlouvu na provádění smutečních obřadů pro ostatní pohřební služby v okolí : PS Dačice, PS Třeboň, PS Memory Č. Budějovice – pobočka Třeboň, PS Doležal.
<b>Krematorium</b>			
celkem kremace	773	903	Nárůst kremací v roce 2013 o 130 kremací oproti roku 2012 způsobil zvýšený zájem cizích PS o kremace v J. Hradci a uzavření smlouvy na provádění kremací se Službami města Jihlavy /krátkodobá výpomoc při odstávce kremačního zařízení v Jihlavě
<b>Správa pohřebiště</b>			
celkem pohřby do země		27	
nové hroby		23	Bylo nově pronajato celkem 23 hrobových míst, převážně urnového typu.
kolumbárium		57	2. 8. 2013 bylo slavnostně otevřeno kolumbárium na městském hřbitově, kde se nachází celkem 192 okének na 2, resp. 3 urny.

likvidace hrobových míst		37	V souvislosti s trvalou snahou o zlepšení vzhledu areálu městského hřbitova přistoupila správa pohřebiště k likvidaci tzv. starých a opuštěných hrobů. Tyto hroby nejenže hyzdí vzhled, ale vážnou na nich platby za pronájem, a to v řádově desítkách let.
--------------------------	--	----	---

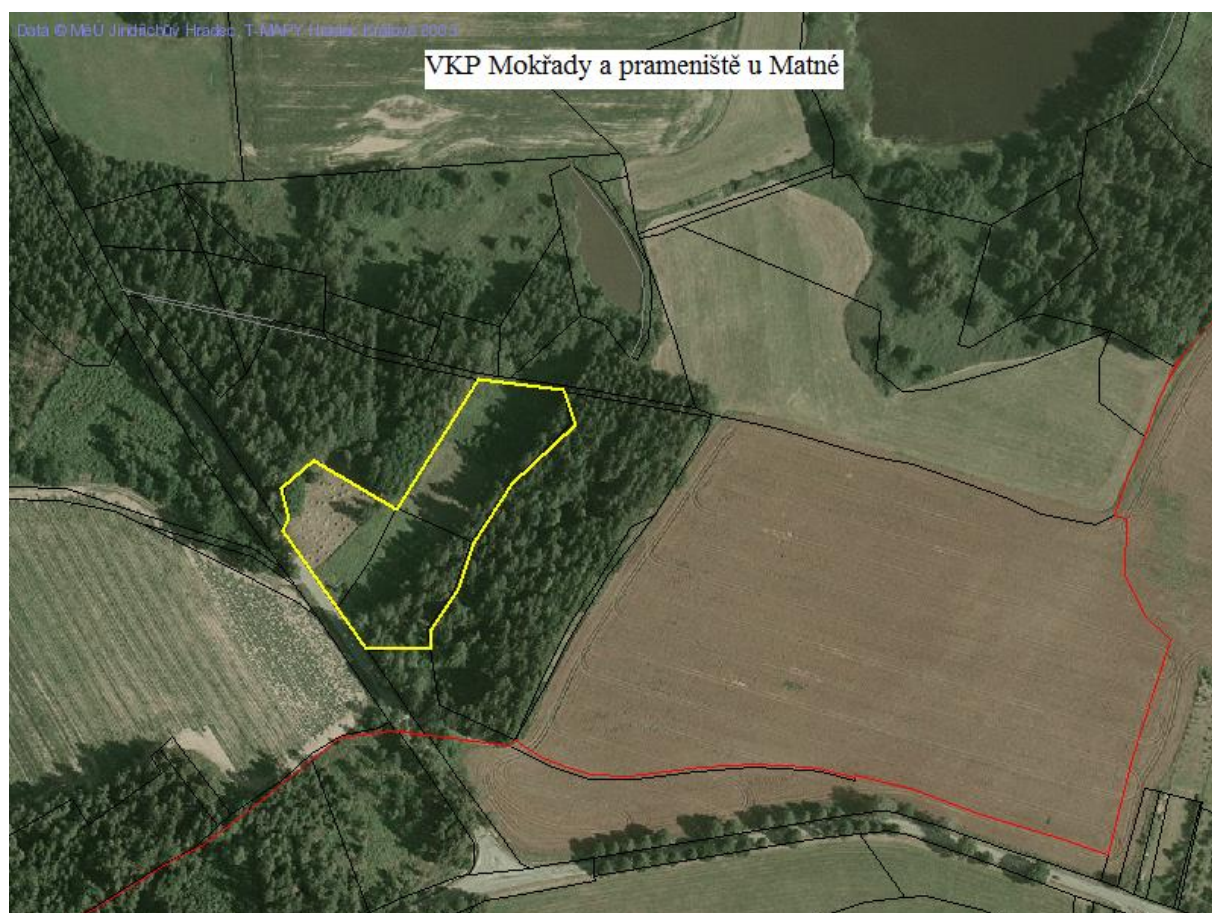
Zdroj: Služby města – Krematorium Jindřichův Hradec



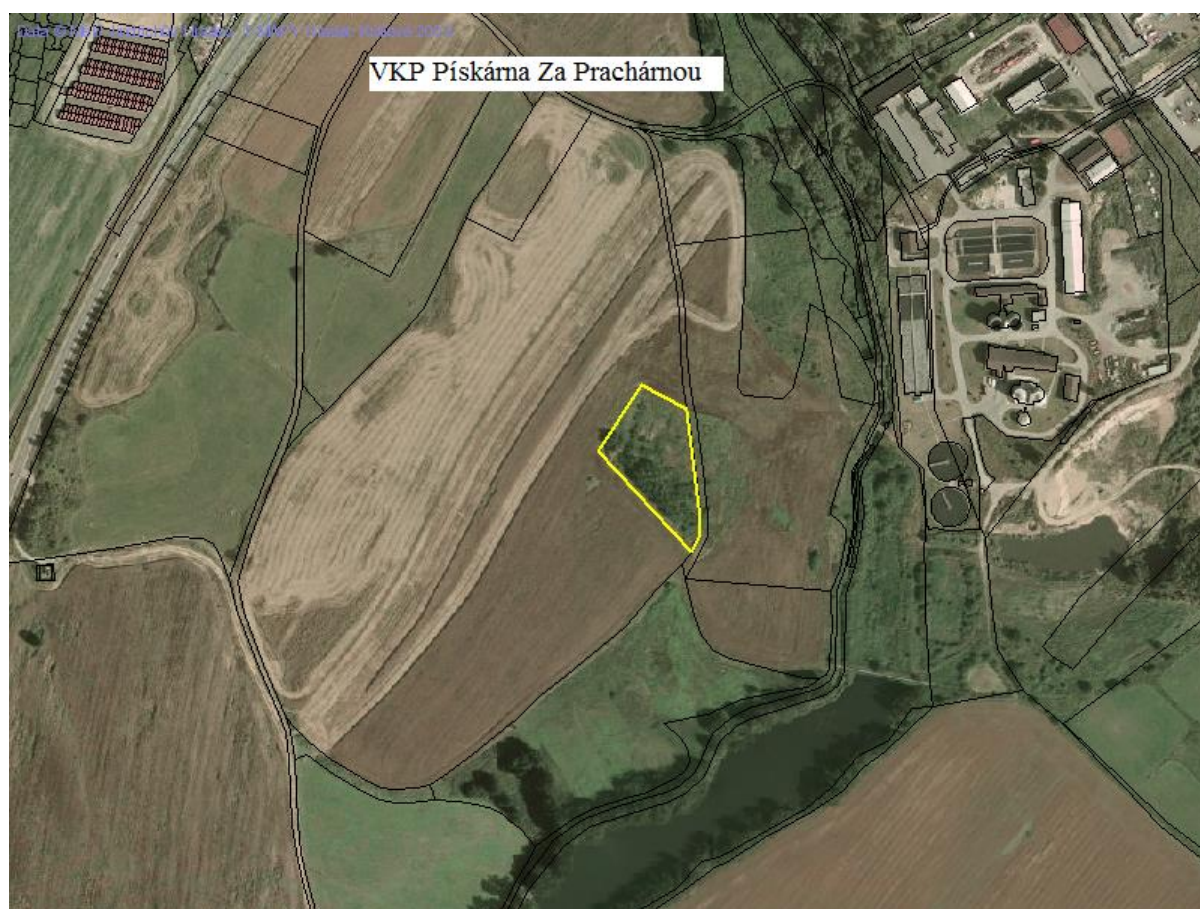
Příloha č. 10: Chráněná území na k.ú. Jindřichův Hradec











Zdroj: Odbor životního prostředí

## Příloha č. 11: Zastávky MHD v Jindřichově Hradci, průměrný nástup za den a ceník MHD

Zdroj: Zpracování komplexní koncepce dopravní obslužnosti města Jindřichův Hradec

Název zastávky	Počet jízdenek / nástup den
JH,sídl.Hvězdárna	375
Jindřichův Hradec,Radouňka	38
Jindřichův Hradec,Zbuzany	5
Radouňka,Kopeček	13
Jindřichův Hradec,ČSAO	2
Jindřichův Hradec,Lada	35
Jindřichův Hradec,Stavcent	4
Jindřichův Hradec,kasárna	1
Jindřichův Hradec,Pražská	5
Jindřichův Hradec,Fruko	24
Jindřichův Hradec,hřbitov	37
Jindřichův Hradec,mlékárna	6
JH,sídl.Hvězdárna,MŠ	23
Jindřichův Hradec,Jitka a.s.,rozc.	5
Jindřichův Hradec,Jitka Bobe	18
Jindřichův Hradec,Otín	20
J.Hradec,sídl.Vajgar-Billa	315
Jindřichů,sídl.Vajgar-trojst.	458
Jindřichův Hradec,Jáchymova	58
Jindřichův Hradec,Jitka a.s.	198
Jindřichův Hradec,nemocnice	67
Jindřichův Hradec,Plynostav	26
Jindřichův Hradec,U Václava	30
Jindřichův Hradec,Zborovská	31
JH,Oděva	206
JH,sídl.U nádraží	197
Jindřichův Hradec,aut.nádr.	350
Jindřichův Hradec,nábřeží	144
Jindřichův Hradec,nám.Masar	348

**Č S A D**

Jindřichův Hradec a.s.

platný od 1.1.2012

Ceník MHD Jindřichův Hradec	
druh	cena
Občanské jízdné	8 Kč
Děti od 6-ti do 15-ti let	4 Kč
Zavazadlo od rozměru 20x30x50cm, max. 25kg	4 Kč
Pes, není-li ve schráně	8 Kč
Kočárek bez dítěte	8 Kč
Souprava lyží s holemi	8 Kč
<b>Předplatné jízdenky:</b>	
Měsíční občanská	260 Kč
Čtvrtletní občanská	580 Kč
Měsíční žákovská, studentská	130 Kč
Čtvrtletní žákovská, studentská	290 Kč
Měsíční jízdenka pro důchodce	120 Kč
Čtvrtletní pro důchodce	290 Kč
<b>Bezplatná přeprava:</b>	
- Dítě do 6-ti let věku v doprovodu osoby starší 10 let (oprávnění k bezplatné přepravě dítěte zaniká, jde-li o druhé a další dítě v doprovodu jednoho a téhož cestujícího)	
- Držitelé průkazů PTP, ZTP, ZTP-P včetně invalidních vozíků a osob nebo psů, kteří jsou průvodci držitele průkazu ZTP-P	
- Účastníci odboje dle zákona 255/46 Sb.	
- Kočárek s dítětem	
- Důchodci nad 70 let s trvalým bydlištěm v Jindřichově Hradci a místních částí města (bezplatná přeprava uznána pouze při předložení karty vydané na ČSAD J.Hradec)	

Příloha. č. 12: Nově prohlášené kulturní památky v J. Hradci od roku 2003–2012

Číslo rejstříku	Sídelní útvar	Část obce	čp.	Památko	Ulice, nám./umístění
101933	Jindřichův Hradec	Jindřichův Hradec I	čp.203	jiná obytná stavba - ubytovna zaměstnanců drah	
104353	Jindřichův Hradec	Jindřichův Hradec II		Naxerova lávka	přes Nežárku
102063	Jindřichův Hradec	Jindřichův Hradec II	čp.193	železniční stanice	
104555	Jindřichův Hradec	Jindřichův Hradec III		hrobka Karla Merta	hřbitov
104231	Jindřichův Hradec	Jindřichův Hradec III	čp.119	městský dům	Mlýnská

Zdroj: Oddělení památkové péče

Seznam všech nemovitých kulturních památek na území města Jindřichův Hradec je přístupný na stránkách <http://monumnet.npu.cz/monumnet.php>

Příloha č. 13: Problémové či nevyužívané památkové objekty

Sídelní útvar	Část obce	vlastník	čp.	Památk	Ulice,nám./umístění	Poznámka
Jindřichův Hradec	J.Hradec	FO	31/I	bývalá škola	Zákostelecké náměstí	bez využití
Jindřichův Hradec	J.Hradec	PO	98/II	areál františkánského kláštera	Klásterská ulice	vyžaduje obnovu
Jindřichův Hradec	J.Hradec	FO	119/I II	měšťanský dům	Mlýnská	vyžaduje obnovu
Jindřichův Hradec	J.Hradec	FO	166/I II	hrobnický domek	areál hřbitova u sv.Václava	vyžaduje obnovu
Jindřichův Hradec	J.Hradec	FO	121/I V	restaurace	Rudolfovo	vyžaduje obnovu
Jindřichův Hradec	J.Hradec	stát		hrobka	u sv.Jakuba	bez využití
Jindřichův Hradec	J.Hradec	FO	151/I V	Lanfrasova zahrada	Mlýnská	vyžaduje obnovu
Jindřichův Hradec	J.Hradec	FO	6/I	měšťanský dům	náměstí Míru	vyžaduje obnovu
Jindřichův Hradec	J.Hradec	FO	115-6/I	měšťanský dům	Panská	vyžaduje obnovu
Jindřichův Hradec	Radouňka	stát	8	sýpka	Nový dvůr	bez využití
Jindřichův Hradec	J.Hradec	církev		kostel Nejsvětější Trojice	areál hřbitova	bez využití
Jindřichův Hradec	J.Hradec	PO	2/I	starý pivovar	areál NKP	havarijní stav

Zdroj: oddělení památkové péče

#### Příloha č. 14 Stav informačních a komunikačních technologií MěÚ

##### **HW**

Uživatelské stanice: PC na všech pracovištích, celkem 180 ks

Tiskárny: stolní, převážně zn. HP LJ v každé kanceláři síťové dle potřeby, převážně zn. RICOH

Individuální vybavení: Notebooky, 30 ks

Servery: sestava file serverů a specializovaných serverů zvirtualizovaná pod systémem HP 6300 EVA

zálohovací server

servery pro GIS, 2 ks

##### **SW**

Operační systémy pro PC: převážně Windows XP a Windows 7

Operační systémy pro servery: Windows 2003, Windows 2008, Linux, VMWare 5.1

MIS: Radnice VERA, přibližně 40 agendových modulů

GIS: ArcGIS T-mapy, Gisel

Intranetové aplikace: TWIST T-mapy, AS4u

Hlavní síťové aplikace: antivir NOD32, VITA, ASPI, GILDA, MultiCash, VEMA, FENIX, Matrika

Kancelářský SW: na všech PC převážně MS Office

##### **Internet**

internetový server SKYNET, připojení optickým kabelem, rychlost 40 Mbps, vnitřní mail server s integrovaným antispamovým systémem, hostované e-mailové služby pro 10 uživatelů

##### **Infrastruktura**

serverová místnost s klimatizací, záloha napájení UPS, počítačová síť Ethernet s optickou páteří 1 Gbps

##### **Telefony**

Telefonní spojení je realizováno pomocí ISDN30 s tím, že linka ISDN je zavedena do budovy v Klášterské ulici, která je s budovou Janderova 147/II propojena optickým vláknem. Hlavní telefonní ústředna je umístěna v Klášterské ulici, vedlejší pak v ulici Janderova.

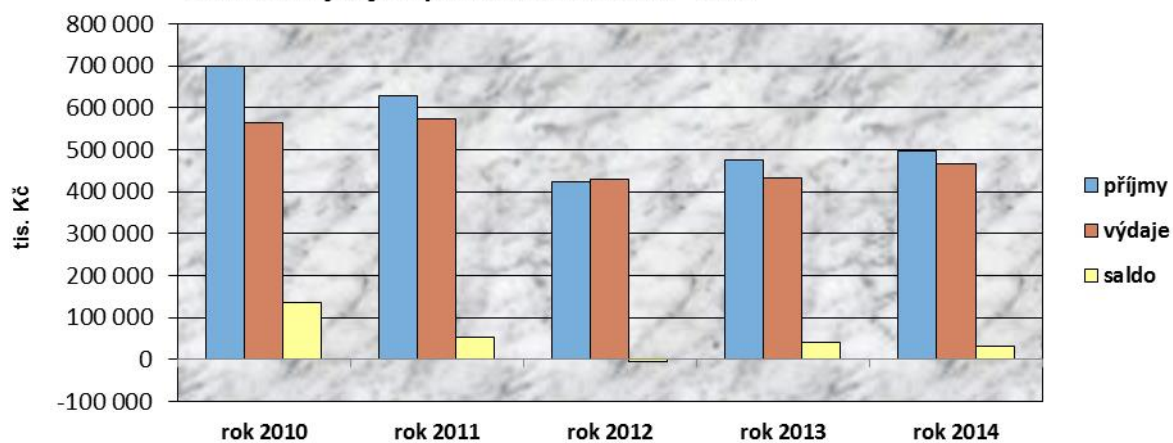
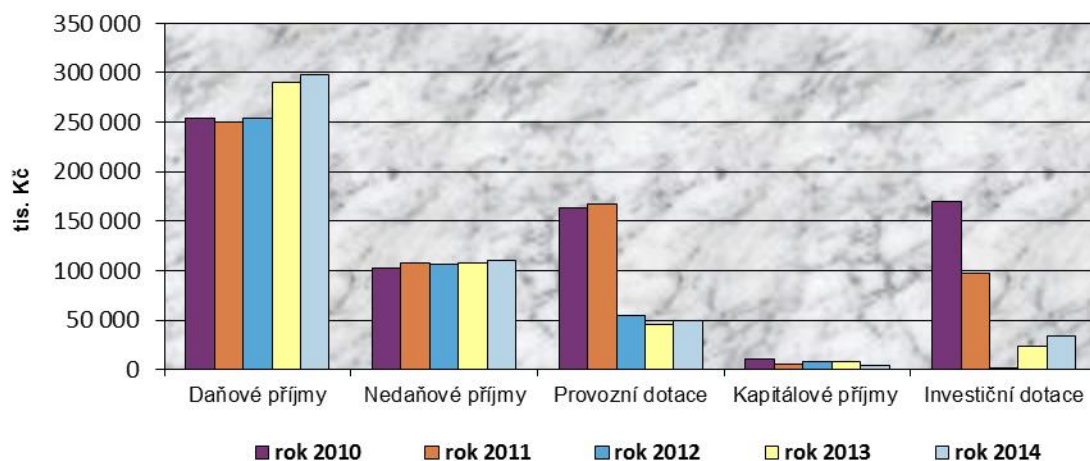
Mobilní telefonní spojení je realizováno prostřednictvím cca 60 mobilních telefonů, které jsou vybaveny dvěma tarify pro volání a datové komunikace.

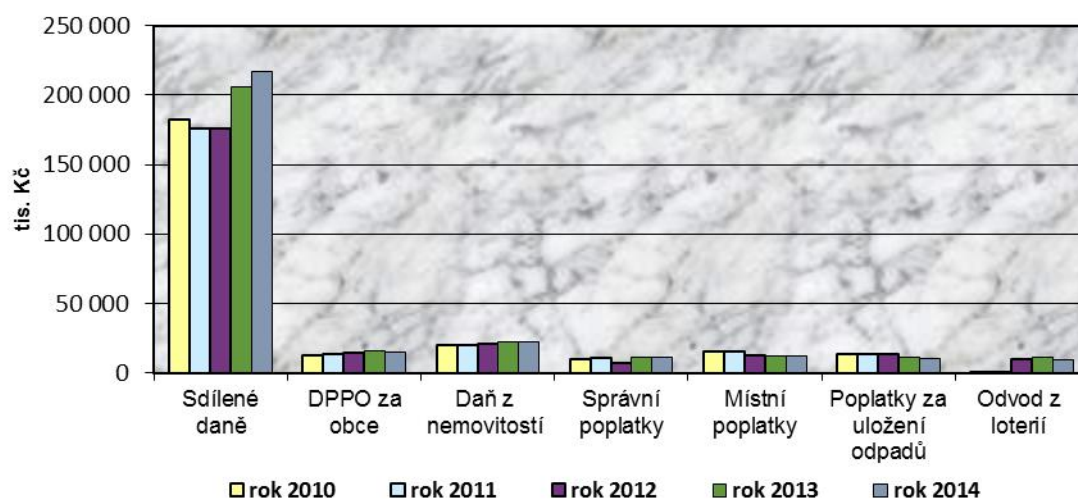
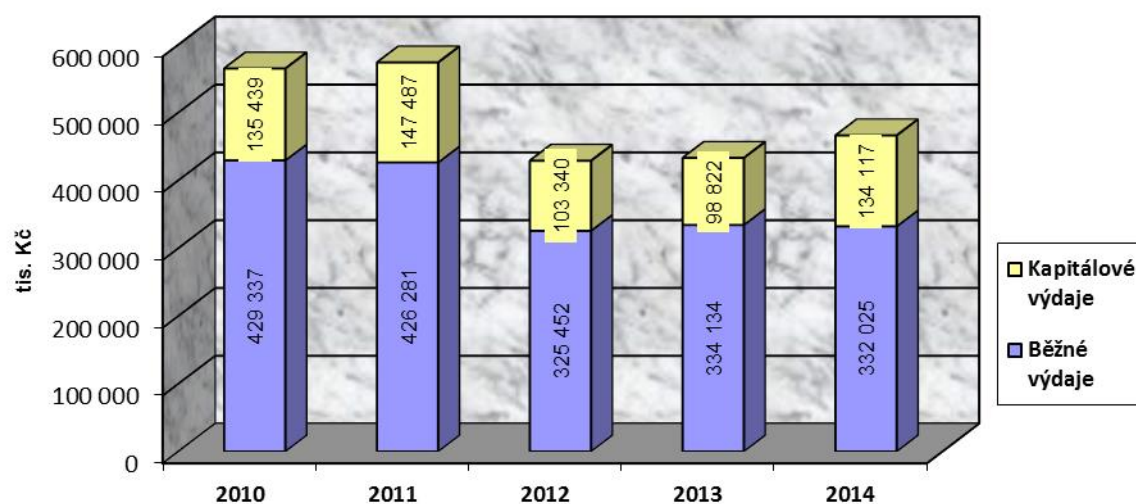
Dále Město Jindřichův Hradec využívá několik samostatných telefonních stanic, linek ISDN2 a mobilních internetových připojení.

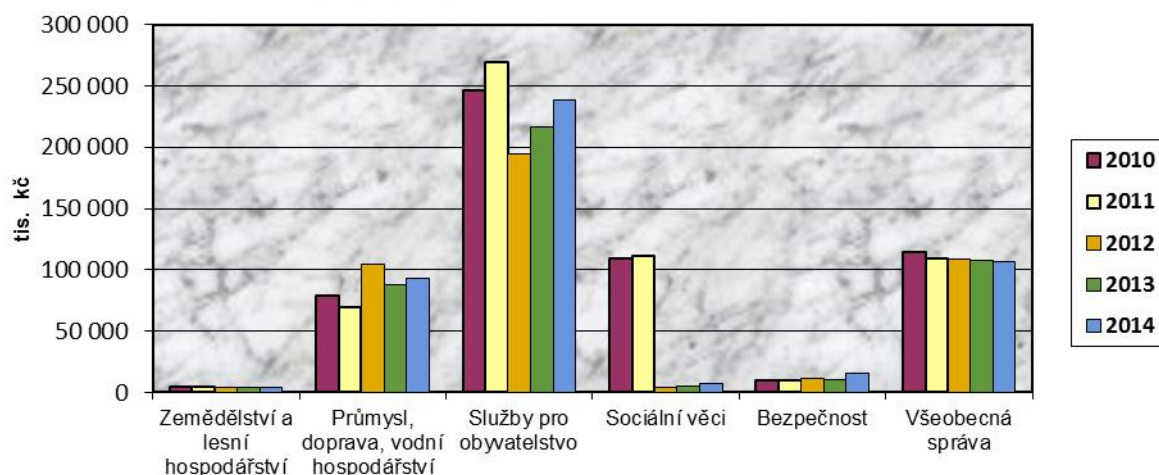
Poskytovatelem telefonního spojení pro pevné i mobilní linky je společnost Telefónica Czech Republic, a. s.



## Příloha č. 15: Grafy k tabulkám v oblasti Hospodaření města

**Graf č. 1: Vývoj rozpočtu v letech 2010 - 2014****Graf č. 2: Vývoj příjmů města v letech 2010 - 2014**

**Graf. č. 3: Vývoj daňových příjmů města v letech 2010 - 2014****Graf č. 4: Výdaje v letech 2010 - 2014**

**Graf. č. 5: Vývoj výdajů dle odvětví v letech 2010-2014**

Příloha č. 16: Tabulka změn zřizovatelů organizací působících v oblasti sociální a zdravotní

**Změny u organizací, které působily a i nadále působí v sociální oblasti a zdravotnictví ve městě Jindřichův Hradec a jsou uvedeny v Programu rozvoje města - 2003**

Rok 2003	Rok 2015
Domov důchodců Otín	Domov seniorů – součástí Centra sociálních služeb Česká, Jindřichův Hradec – zřizovatelem je Jihočeský kraj
Pečovatelská služba – zřizovatel Jihočeský kraj	Jihočeský kraj již není zřizovatelem pečovatelské služby. Od 1. 1. 2009 pečovatelskou službu pro město Jindřichův Hradec zajišťuje společnost vybraná na základě každoročně vyhlášeného výběrového řízení. V roce 2015 je to společnost Ledax o.p.s.
Ústav sociální péče Česká	Sociální služby Česká – součástí Centra sociálních služeb Česká, Jindřichův Hradec – zřizovatelem je Jihočeský kraj a poskytuje služby: denní a týdenní stacionář a domov pro osoby se zdravotním postižením
Ústav sociální péče pro mládež Bobelovka	Stacionář Bobelovka - součástí Centra

Jindřichův Hradec	sociálních služeb Česká, Jindřichův Hradec – zřizovatelem je Jihočeský kraj a poskytuje služby: denní a týdenní stacionář
Kontaktní centrum Třeboň – protidrogová činnost	Občanské sdružení Meta – protidrogová činnost – kontaktní a poradenské služby, terénní program, specifická primární prevence
Manželská a předmanželská poradna	Rodinná poradna – součástí organizační složky Domov pro matky s dětmi a Rodinná poradna Políkno. Zřizovatelem je Město Jindřichův Hradec
Nemocnice Jindřichův Hradec – příspěvková organizace	Nemocnice Jindřichův Hradec – a.s.

Zdroj: Odbor sociálních věcí