



Strategický plán rozvoje města Třeboň 2021–2030

Verze 1 k 2. 12. 2021

Strategický plán rozvoje města Třeboň na období 2021–2030 byl schválen Zastupitelstvem města Třeboň usnesením č. 9/2022-24 dne 24. ledna 2022.

Obsah

I Úvod k SPRM.....	6
II Pracovní skupiny.....	8
III Analytická část	10
1 Socioekonomický profil města.....	12
1.1 Základní informace.....	13
1.1.1 Poloha.....	13
1.1.2 Obyvatelstvo	14
1.1.3 Správní obvod obce s rozšířenou působností Třeboň.....	17
1.1.4 Postavení města v rámci regionu a v rámci republiky	19
1.1.5 Evropský a světový význam města.....	21
1.1.5 Základní informace o řízení rozvoje.....	22
1.1.6 Finanční zdroje na realizaci strategie	24
1.1.7 Konceptní a strategické materiály města.....	29
1.1.8 Základní informace – SHRUTÍ	31
1.2 Doprava a bezpečnost	32
1.2.1 Doprava	32
1.2.2 Veřejná prostranství.....	41
1.2.3 Veřejná WC.....	44
1.2.4 Veřejné osvětlení	44
1.2.5 Bezpečnost ve městě.....	44
1.2.6 Doprava a bezpečnost – SHRUTÍ.....	50
1.3 Životní prostředí	52
1.3.1 Příroda a životní prostředí na Třeboňsku	52
1.3.2 Sídlní zeleň	60
1.3.3 Vodovody, kanalizace, ČOV	60
1.3.4 Odpady, třídění	63
1.3.5 Životní prostředí – SHRUTÍ.....	69
1.4 Sociální služby, školství, zájmová činnost	70
1.4.1 Sociální služby	70
1.4.2 Školství.....	74
1.4.3 Zájmová činnost.....	79
1.4.4 Organizovaný sport.....	79

1.4.5 Lékařské služby	82
1.4.6 Sociální služby, školství, zájmová činnost – SHRNUTÍ	84
1.5 Občanská vybavenost, sport, kultura	85
1.5.1 Historické pamětihodnosti, expozice, sály, divadla	85
1.5.2 Kulturní život ve městě.....	90
1.5.3 Sportovní infrastruktura a veřejná hřiště.....	91
1.5.4 Koupání v Třeboni a okolí.....	98
1.5.5 Mateřská centra	98
1.5.6 Úřady a objekty občanské vybavenosti	98
1.5.7 Informovanost občanů	100
1.5.8 Bezbariérovost veřejných budov.....	101
1.5.9 Občanská vybavenost, sport, kultura – SHRNUTÍ	102
1.6 Podnikání, zaměstnanost, bydlení	104
1.6.1 Podnikání	104
1.6.2 Zaměstnanost, nezaměstnanost, mzdy.....	115
1.6.3 Bydlení	117
1.6.4 Podnikání, zaměstnanost, bydlení – SHRNUTÍ.....	130
1.7 Cestovní ruch, lázeňství	131
1.7.1 Základní charakteristika destinace	131
1.7.2 Typický návštěvník Třeboňska	131
1.7.3 Ubytovací zařízení dle jednotlivých kategorií	132
1.7.4 Stravovací zařízení	133
1.7.5 Sezónnost	133
1.7.6 Cyklistika a turistika	134
1.7.7 Vodácká turistika.....	139
1.7.8 Koupání na Třeboňsku.....	139
1.7.9 Historické pamětihodnosti, expozice, sály, divadla	140
1.7.10 Kulturní život ve městě.....	140
1.7.11 Instituce v oblasti propagace cestovního ruchu na Třeboňsku	140
1.7.12 Lázeňství.....	142
1.7.13 Cestovní ruch, lázeňství – SHRNUTÍ	145
2 SWOT analýza	147
2.1 Úvod ke SWOT analýze	147
2.2 SWOT analýza města Třeboň.....	148

IV Návrhová část

1 Doprava a bezpečnost.....

1.1 Úvod k návrhové části prioritní osy 1	158
1.2 Strategický cíl prioritní osy 1	159
1.3 Opatření prioritní osy 1	159
2 Životní prostředí	162
2.1 Úvod k návrhové části prioritní osy 2	163
2.2 Strategický cíl prioritní osy 2	164
2.3 Opatření prioritní osy 2	164
3 Sociální služby, školství, zájmová činnost	166
3.1 Úvod k návrhové části prioritní osy 3	167
3.2 Strategický cíl prioritní osy 3	168
3.3 Opatření prioritní osy 3	168
4 Občanská vybavenost, sport, kultura	171
4.1 Úvod k návrhové části prioritní osy 4	172
4.2 Strategický cíl prioritní osy 4	173
4.3 Opatření prioritní osy 4	173
5 Podnikání, zaměstnanost, bydlení	175
5.1 Úvod k návrhové části prioritní osy 5	176
5.2 Strategický cíl prioritní osy 5	177
5.3 Opatření prioritní osy 5	177
6 Cestovní ruch, lázeňství	180
6.1 Úvod k návrhové části prioritní osy 6	181
6.2 Strategický cíl prioritní osy 6	182
6.3 Opatření prioritní osy 6	182
V Závěr	185
Seznam zkratk	188
Použité zdroje	191
Přílohy	194
Příloha č. 1 Složení pracovních skupin	195
Příloha č. 2 Vyhodnocení akcí ze SPRM Třeboň 2008–2020	196

I Úvod k SPRM

Úvod k SPRM

Strategický plán rozvoje města je dlouhodobý programový dokument vytyčující záměry města. SPRM Třeboň je připraven na období let 2021–2030, tzn. na období 10 let.

SPRM je komplexní programový dokument, který formuluje strategii rozvoje celého území města. SPRM zhodnocuje silné a slabé stránky města, jeho rozvojové příležitosti a současně vyhodnocuje případná rizika. Vymezuje hlavní priority města na konkrétní časové období a stanovuje cíle ve vybraných oblastech, způsob jejich dosažení a určení zdrojů finančního krytí. SPRM vzniká na základě styku s veřejností, soukromou sférou, občany, podnikateli, majiteli pozemků, odborníky, správou obce a státu. Usiluje o dosažení rovnováhy mezi tím, co tyto zájmové skupiny chtějí, a tím, co je dosažitelné. Rovnováhy mezi dalším rozvojem a ochranou stávajících hodnot.

SPRM je důležitým nástrojem k upevnění pozice v regionu a posílení její konkurenceschopnosti. Je podkladem pro rozvojové aktivity a územní plánování ve městě, ale i v regionu. Přispívá k tomu, aby město efektivně využívalo finanční prostředky jak z vlastního rozpočtu, tak i z vypsanych dotačních titulů. Dokument umožní představitelům města koncepční plánování rozvoje.

SPRM umožní městu:

- naplňovat dlouhodobé cíle a strategickou vizi města,
- rozhodovat v zastupitelstvu v širším koncepčním rámci,
- koordinovat aktivity a zájmy různých subjektů působících ve městě,
- prosazovat a chránit veřejný zájem,
- stanovit priority města, místních obyvatel, podnikatelských subjektů a následně investičního programu,
- posílit sounáležitost mezi lidmi navzájem,
- posílit odpovědnost místních obyvatel za další rozvoj města tak, aby přicházeli s konkrétními návrhy a řešením daného problému.

Stanovené prioritní oblasti SPRM odpovídají klíčovým faktorům rozvoje města identifikovaným v rámci přípravy materiálu. Představují oblasti, na které by se město a celá komunita měly v následujícím období soustředit. Prioritní oblasti jsou souhrny navzájem souvisejících a provázaných témat důležitých pro další rozvoj města. Je v nich zahrnuto řešení problémů města a výzev, kterých lze pro jeho rozvoj využít. Každá prioritní oblast má stanoven svůj strategický cíl, který vymezuje hlavní zaměření dané prioritní oblasti.

Prioritní oblasti jsou členěny do dílčích opatření, přičemž každá oblast má dle svého rozsahu a charakteru různý počet opatření. Opatření mají stanoveny své specifické cíle.

Informace o zadavateli SPRM

Název:	město Třeboň
Odbor:	odbor rozvoje a investic
Sídlo:	Palackého nám. 46/II, 379 01 Třeboň
IČ:	002 47 618
DIČ:	CZ 002 47 618
Web:	www.mesto-trebon.cz
E-mail (podatelna):	posta@mesto-trebon.cz
E-mail (odbor rozvoje a investic):	odbor.rozvoje@mesto-trebon.cz
Telefon (podatelna):	(+420) 384 342 111
Telefon (odbor rozvoje a investic):	(+420) 384 342 163

II Pracovní skupiny

Pracovní skupiny

Při zpracování dokumentu hrály rozhodující úlohu pracovní skupiny složené ze zástupců města a ze zástupců veřejnosti, ať už podnikatelů, neziskových organizací či dalších subjektů působících ve správním území města.

Pro zpracování SPRM města Třeboň pro období 2021–2030 byly stanoveny tyto tematické pracovní skupiny:

- **Řídící skupina**
- **PS 1 Doprava a bezpečnost**
Rámcová témata PS: Komunikace, cyklostezky, cyklotrasy, chodníky, přechody pro chodce, křižovatky, doprava šetrná k životnímu prostředí, vnější napojení města, obchvaty, veřejná doprava (autobusová, železniční, zastávky, nádraží), veřejná prostranství – technický stav, využití, veřejná WC, parkování – parkoviště, jejich zpoplatnění, parkovací kapacity, záchytná parkoviště, parkovací domy, parkovací karty, úschovny kol, bezpečnost a kriminalita, policie, veřejný pořádek, prevence kriminality a sociálně-patologických jevů,
- **PS 2 Životní prostředí**
Rámcová témata PS: Vodohospodářská infrastruktura, plynovody, technická infrastruktura, zateplování, veřejná prostranství z hlediska životního prostředí, zeleň, péče o veřejnou zeleň, přírodní dědictví, CHKO, protipovodňová opatření, opatření proti suchu, zadržování vody v krajině, zadržování dešťové vody, nakládání s odpady, třídění, kompostování, rybníky, vodní toky, ...
- **PS 3 Sociální služby, školství, zájmová činnost**
Rámcová témata PS: Školství (jesle, MŠ, ZŠ, SŠ....), DDM, ZUŠ, sociální služby, plán sociálních služeb, lékařská péče, lékařská služba první pomoci, poliklinika, dostupnost lékáren, ...
- **PS 4 Občanská vybavenost, sport, kultura**
Rámcová témata PS: Občanská vybavenost, hřiště pro nejmenší, sportoviště, tělocvičny, zimní kluziště, volnočasové aktivity, kluby pro mladé, trávení volného času mladistvých, seniorů, maminek na mateřské, kina, letní kina, divadla, sály pro společenské a kulturní události, kultura, kulturní akce, pamětihodnosti, historické a kulturní dědictví, nevyužívané a chátrající památkově chráněné objekty, nevyužité objekty a areály – brownfieldy, efektivita veřejné správy, fungování městského úřadu pro občany, bezbariérovost veřejných budov, ...
- **PS 5 Podnikání, zaměstnanost, bydlení**
Rámcová témata PS: Zaměstnanost, pracovní příležitosti, firmy, průmyslová odvětví, rozvojové a průmyslové zóny a budovy vhodné pro podnikání, návaznost na studijní obory učilišť a středních škol, bydlení, kvalita bydlení, pozemky pro výstavbu nových domů, ...
- **PS 6 Cestovní ruch, lázeňství**
Rámcová témata PS: Cestovní ruch – pozitiva i negativa, lázeňství, rozvoj lázní, cyklistika, koupání, ubytovací a kongresové kapacity a jejich kvalita, cestovní ruch a rybníkářství, značka Třeboňský kapr, sezónnost cestovního ruchu, délka pobytů návštěvníků, aktivity pro nepříznivé počasí, vylidněnost centra města, doplňkové služby (restaurace, kavárny, wellness, půjčovny kol a sportovních potřeb, vyžití pro rodiny s dětmi), Třeboňské informační centrum, ...

Jmenovité obsazení pracovních skupin je Přílohou č. 1 SPRM.

III Analytická část

Analytická část sestává z těchto kroků:

- 1) Zpracování socioekonomického profilu města zpracovatelem SPRM.
- 2) Sestavení SWOT analýzy (silných a slabých stránek, příležitostí a hrozeb) pracovními skupinami, jakožto výchozího nástroje pro návrh vizí, strategických cílů, opatření, cílů opatření a podporovaných aktivit.

1 Socioekonomický profil města

Socioekonomický profil města Třeboň byl zpracován v první polovině roku 2021. Socioekonomický profil charakterizuje ty složky života ve městě Třeboň, které jsou pro jeho další rozvoj významné a rozhodující. Cílem tedy není vyčerpávající přehled všech aspektů života ve městě, ale spíše jejich cílený výběr, provázání a generalizace. Klíčovým kritériem pro výběr informací o městě do analýzy je jejich využitelnost v navazující návrhové části strategického plánu, tedy při vlastní formulaci strategických cílů, priorit a opatření. Z tohoto důvodu jsou v analytickém profilu vynechány nadbytečné a z pohledu strategického plánu rozvoje nepodstatné údaje, např. podrobnosti z oblasti historie města či záležitosti řešené jinými koncepčními materiály města.

Vlastní socioekonomický profil je rozdělen do několika tematických kapitol:

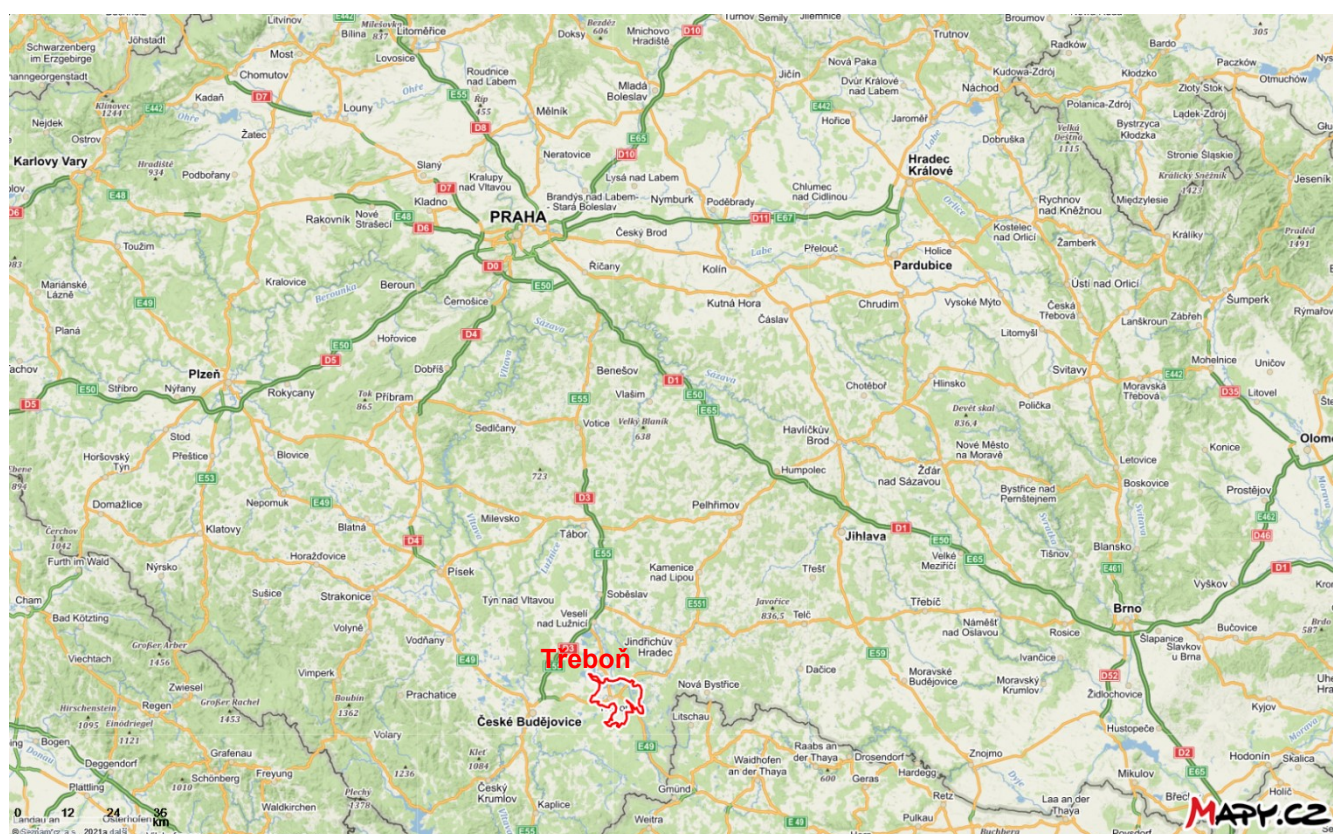
- **Základní informace**
- **Doprava a bezpečnost**
- **Životní prostředí**
- **Sociální služby, školství, zájmová činnost**
- **Občanská vybavenost, sport, kultura**
- **Podnikání, zaměstnanost, bydlení**
- **Cestovní ruch, lázeňství**

1.1 Základní informace

1.1.1 Poloha

Město Třeboň leží v Jihočeském kraji, okrese Jindřichův Hradec v nadmořské výšce 434 m n. m. V kraji má výhodnou polohu. Leží zhruba v polovině cesty mezi krajským městem České Budějovice (27 km) a dalším významným správním a hospodářským centrem kraje – okresním městem Jindřichův Hradec (28 km). V rámci Jihočeského kraje i celé ČR se co do velikosti jedná o menší sídlo.

Mapa polohy města Třeboň



Zdroj: Mapy.cz (2021)

Výhodnou polohu má Třeboň i vůči vnějším hranicím republiky – leží blízko k Rakousku. To nabízí možnosti v oblasti rozvoje přeshraničních vztahů. Nejbližšími silničními hraničními přechody s Rakouskem jsou:

- Halámky / Nagelberg (28,3 km od Třeboně),
- Nové Hrady / Pyhrabruck (30,4 km od Třeboně),
- Nová Bystřice / Grametten (35,5 km od Třeboně),
- České Velenice / Gmünd (36,4 km od Třeboně),
- Dolní Dvořiště / Wulowitz (57 km od Třeboně).

Město Třeboň má sedm místních částí – Branná, Břilice, Holičky, Přeseka, Stará Hlína, Nová Hlína, Třeboň.

Správní území města se skládá z šesti katastrálních území Branná, Břilice, Holičky u Staré Hlíny, Přeseka, Stará Hlína, Třeboň. Celková výměra katastrální plochy města činí 9 831 hektarů (ČSÚ k 31. 12. 2020).

Vývoj struktury využití půdy se v posledních desetiletích příliš neměnil. Zaznamenán byl mírný pokles orné půdy a nárůst ploch s trvalým travním porostem a ploch lesních pozemků. Následující tabulka shrnuje informace o struktuře katastrální plochy města Třeboň.

Vývoj struktury katastrální plochy města

Druh pozemku	k 1. 1. 1993		k 1. 1. 2000		k 31. 12. 2007		31. 12. 2018		31. 12. 2019		31. 12. 2020	
	v ha	v %	v ha	v %	v ha	v %	v ha	v %	v ha	v %	v ha	v %
Celková výměra	9 835	100	9 832	100	9 834	100	9 831	100	9 831	100	9 831	100
Zemědělská půda	3 023	31	3 038	31	3 029	31	2 967	30	2 967	30	2 966	30
Orná půda	2 032	21	2 004	20	1 996	20	1 746	18	1 746	18	1 746	18
Zahrada	89	1	87	1	86	1	87	1	87	1	87	1
Trvalý travní porost	854	9	907	9	946	10	1 134	12	1 133	12	1 133	12
Nezemědělská půda	6 812	69	6 794	69	6 804	69	6 864	70	6 865	70	6 865	70
Lesní pozemek	3 825	39	3 821	39	3 912	40	3 941	40	3 941	40	3 940	40
Vodní plocha	2 076	21	2 071	21	2 070	21	2 073	21	2 073	21	2 071	21
Zastavěná plocha a nádvoří	123	1	125	1	124	1	152	2	154	2	161	2
Ostatní plocha	788	8	778	8	699	7	698	7	697	7	693	7

Zdroj: ČSÚ

1.1.2 Obyvatelstvo

Město Třeboň čítá k 1. 1. 2021 dle ČSÚ 8 150 obyvatel. Následující tabulka dokladuje dlouhodobý vývoj počtu obyvatel města Třeboň podle statistik Českého statistického úřadu a dle matričních údajů. Z tabulky je patrné, že celkový počet obyvatel v 70., 80. a 90. letech rostl. Na přelomu tisíciletí však začal celkový počet obyvatel Třeboně klesat.

Vývoj osídlení jednotlivých místních částí ukazují další řádky tabulky. Převážná část obyvatel žije v samotném městě Třeboň. Je však patrné vylidňování centra města (Třeboň I). Nejlidnatější místní částí jsou Břilice (přes 800 obyvatel), které jsou zástavbou již propojené s městem Třeboň a kde je stále kapacita pro další výstavbu a rozvoj. Lokalita je atraktivní převážně svou blízkostí k městu Třeboň a zároveň vesnickým charakterem místní části. Počet obyvatel markantně vzrostl v posledních 30 letech v místní části Holičky, kde se postavila řada nových rodinných domů. V Branné počet obyvatel soustavně klesal, v posledních letech však zase začal růst. Postavilo se zde několik rodinných domů, v nejbližší době se zde bude budovat kanalizace a ČOV a územní plán počítá až s dvojnásobným nárůstem obyvatel.

Vývoj počtu obyvatel v Třeboni a místních částech

Obec, část obce	1869	1880	1890	1900	1910	1921	1930	1950	1961	1970	1980	1991	2001	2011	2020
Branná	527	513	493	506	531	529	486	432	419	383	376	347	325	329	356
Břilice	545	619	533	574	729	743	634	579	694	641	650	763	775	779	836
Holičky	204	224	206	236	239	227	219	138	136	128	120	116	116	179	190
Nová Hlína	270	289	298	333	319	319	266	211	235	170	179	136	110	114	117
Přeseka	294	247	241	229	244	244	227	166	149	161	152	117	125	133	115
Stará Hlína	506	421	458	410	381	383	372	261	273	254	239	234	248	245	231
Třeboň I	5 117	2 335	5 421	2 228	2 020	5 016	1 531	4 448	5 082	6 091	784	701	627	464	375
Třeboň II	.	3 484	.	3 239	3 258	.	3 307	.	.	.	6 350	6 638	6 690	6 385	5 930
Třeboň I + Třeboň II	5 117	5 819	5 421	5 467	5 278	5 016	4 838	4 448	5 082	6 091	7 134	7 339	7 317	6 849	6 305
Třeboň celkem	7 463	8 132	7 650	7 755	7 721	7 461	7 042	6 235	6 988	7 828	8 850	9 052	9 016	8 628	8 150

Zdroj: ČSÚ a matrika Třeboň

Další tabulka ukazuje demografický vývoj města Třeboň – celkové přírůstky obyvatel oproti předchozímu roku a důvody těchto přírůstků – přirozený přírůstek, migrace. Z tabulky je patrné, že v Třeboni dochází v posledních letech k soustavnému úbytku obyvatel. Důvodem je jak migrace obyvatel (více vystěhovaných než přistěhovaných), tak i porodnost, která je dlouhodobě nižší než úmrtnost. Nejvíce obyvatel odchází tradičně do velkých měst – Českých Budějovic a Prahy a dále pak do okolních obcí.

Vývoj bilance obyvatelstva města Třeboň

Rok	Živě narození	Zemřelí	Přirozený přírůstek	Přistěhovaní	Vystěhovaní	Přírůstek stěhováním	Celkový přírůstek	Počet obyvatel k 31. 12.
1971	104	79	25	566	170	396	421	6 541
1980	136	97	39	266	214	52	91	9 145
1985	98	101	-3	196	204	-8	-11	9 431
1990	135	113	22	211	193	18	40	9 716
1995	81	95	-14	155	153	2	-12	9 155
2000	86	90	-4	155	174	-19	-23	9 185
2005	79	82	-3	188	153	35	32	8 871
2010	94	90	4	170	230	-60	-56	8 653
2011	75	74	1	105	141	-36	-35	8 598
2012	84	98	-14	164	160	4	-10	8 588
2013	81	100	-19	118	206	-88	-107	8 481
2014	65	109	-44	133	179	-46	-90	8 391
2015	80	83	-3	175	169	6	3	8 394
2016	65	82	-17	161	172	-11	-28	8 366
2017	61	99	-38	180	159	21	-17	8 349
2018	77	107	-30	151	217	-66	-96	8 253
2019	74	104	-30	176	182	-6	-36	8 217
2020	72	119	-47	159	179	-20	-67	8 150

Zdroj: ČSÚ

Tabulka ukazuje průměrný věk obyvatel Třeboně a je z ní patrné postupné stárnutí obyvatelstva města. Obyvatelstvo Třeboně je starší i v porovnání s krajským a celorepublikovým průměrem. Průměrný věk v Jihočeském kraji za rok 2019 je 42,8 a celorepublikový průměrný věk činí 42,5.

Strukturu obyvatelstva Třeboně dle různých kritérií a ve srovnání s Jihočeským krajem a celou ČR zobrazuje následující tabulka. Z tabulky je opět patrný markantní vysoký věk obyvatel Třeboně. Ve srovnání s krajem i celou ČR má Třeboň nižší počet obyvatel ve věku 0–14 let i obyvatel ve věku 15–64 let. Tato věková skupina zahrnuje převážně ekonomicky aktivní obyvatelstvo. Naopak obyvatelé ve věku 65+ převažují nad krajským i celorepublikovým průměrem.

Průměrný věk obyvatelstva města od roku 2010

Rok	Průměrný věk
2010	42,2
2011	42,5
2012	42,6
2013	43,0
2014	43,4
2015	43,7
2016	44,1
2017	44,5
2018	44,9
2019	45,2
2020	45,4

Zdroj: ČSÚ

Co se týká struktury vzdělání obyvatel, jsou data pro Třeboň dostupná pouze z roku 2011, kdy proběhlo sčítání lidí, domů a bytů. Z důvodu srovnatelnosti jsou data z roku 2011 (pouze v rámci kritéria vzdělání) použita i u Jihočeského kraje a ČR. Vzdělanostní úroveň obyvatel Třeboně je ve srovnání s krajským i republikovým průměrem na velmi dobré úrovni. Lidí s vysokoškolským a středoškolským vzděláním s maturitou je v Třeboni procentuálně více než v Jihočeském kraji i České republice.

Struktura obyvatelstva Třeboně k 31. 12. 2020

Kritérium		Město Třeboň		Jihočeský kraj	ČR
		počet obyvatel	%	%	%
Pohlaví	muži	3 900	47,85	49,42	49,29
	ženy	4 250	52,15	50,58	50,71
Počet obyvatel ve věku	0–14	1 137	13,95	15,93	16,07
	15–64	4 986	61,18	63,25	63,76
	65 a více	2 027	24,87	20,82	20,17
Vzdělání (data dle SLDB 2011)	základní	1 239	17,4	19,0	18,6
	střední bez maturity	2 325	32,6	36,4	34,8
	střední s maturitou	2 576	36,2	32,9	32,9
	vysokoškolské	970	13,6	11,3	13,2
	bez vzdělání / nezjištěno	13	0,2	0,5	0,5

Zdroj: ČSÚ

1.1.3 Správní obvod obce s rozšířenou působností Třeboň

Třeboň je obcí s rozšířenou působností. Správní území ORP zahrnuje celkem 25 obcí – Cep, České Velenice, Domanín, Dunajovice, Dvory nad Lužnicí, Frahelž, Halámky, Hamr, Hrachoviště, Chlum u Třeboně, Klec, Lomnice nad Lužnicí, Lužnice, Majdalena, Nová Ves nad Lužnicí, Novosedly nad Nežárkou, Ponědraž, Ponědražka, Rapšach, Smržov, Staňkov, Stříbřec, Suchdol nad Lužnicí, Třeboň, Záblatí a čítá téměř 25 tis. obyvatel.

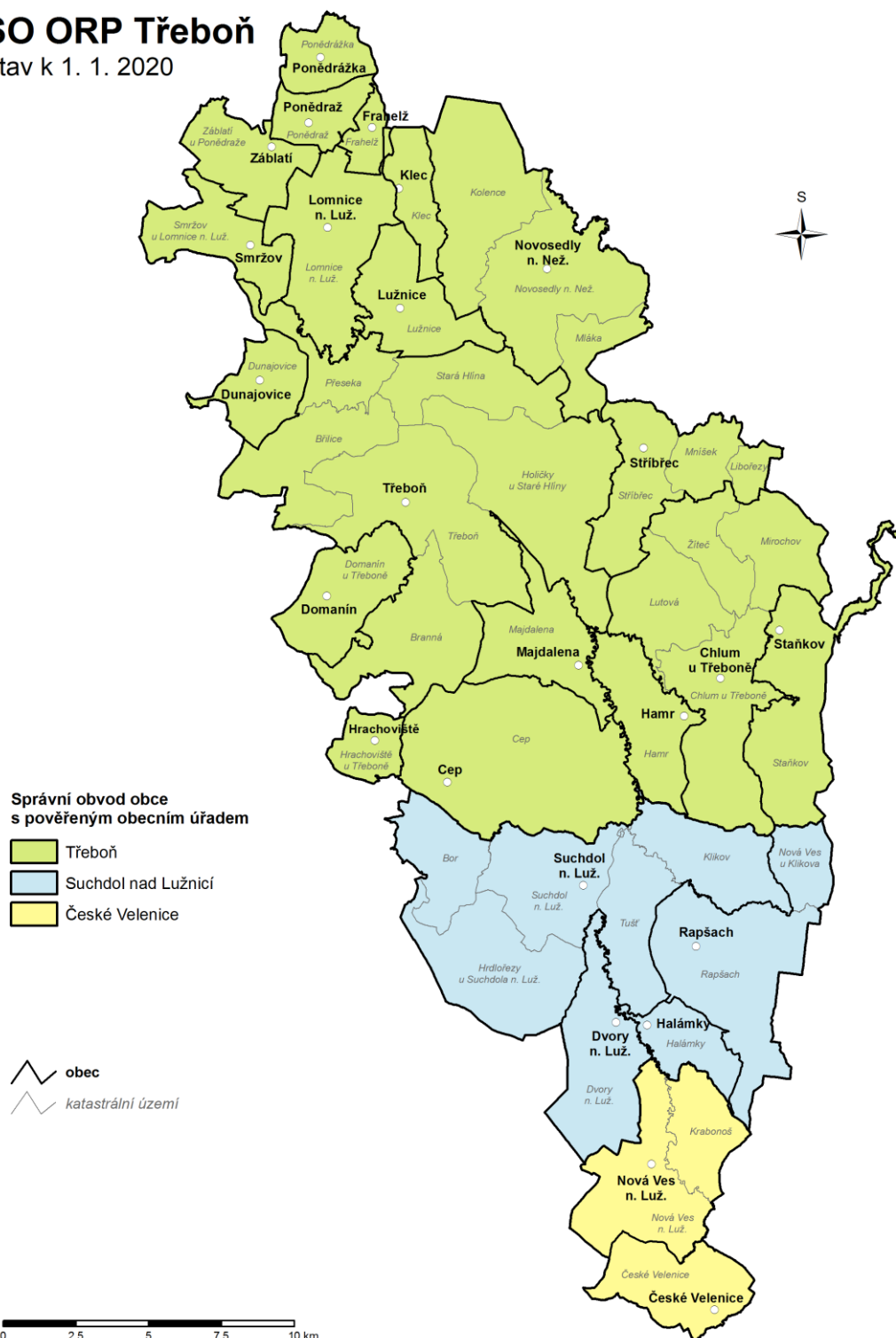
Souhrnná charakteristika správního obvodu ORP Třeboň k 31. 12. 2020

Počet obcí	25
Počet katastrů	43
Počet obcí se statutem města	4
Počet obcí se statutem městyse	1
Výměra celkem	53 832
Počet obyvatel	24 669
Celkový přírůstek obyvatel	-127
Průměrný věk celkem	44,2

Zdroj: ČSÚ

Geografická mapa správního obvodu ORP Třeboň

SO ORP Třeboň stav k 1. 1. 2020



Zdroj: ČSÚ

Vedle toho, že je Třeboň obcí s rozšířenou působností, zastává roli přirozeného centra celé spádové oblasti regionu Třeboňska. Ve správním obvodu ORP Třeboň jsou kromě města samotného dále 2 obce s pověřeným obecním úřadem (Suchdol nad Lužnicí a České Velenice).

1.1.4 Postavení města v rámci regionu a v rámci republiky

Správní území města Třeboň patří do Jihočeského kraje (NUTS III), který spolu s Plzeňským krajem tvoří územní statistickou jednotku region Jihozápad (NUTS II).

Město Třeboň je přirozeným spádovým centrem pro celou správní oblast ORP. V rámci ORP lze ze strany většiny menších sídel sledovat jak sociální a hospodářské, tak například kulturní a společenské vazby. Obyvatelům Třeboňska město poskytuje zázemí v podobě vzdělávacích, sociálních a zdravotnických služeb, pracovních příležitostí, kulturních a sportovních aktivit, státních úřadů a institucí.

V rámci regionu pak lze hovořit rovněž o vazbách Třeboně na Jindřichův Hradec a České Budějovice. Jedná se zejména o hospodářské a sociální vazby (např. dojíždka studentů za studiem do českobudějovických a jindřichohradeckých škol).

Město má významné postavení nejen v rámci regionu, ale i v rámci celé republiky, a to zejména díky:

- historickému dědictví s četnými kulturními památkami (historické jádro města je vyhlášené městskou památkovou rezervací),
- kvalitnímu životnímu prostředí (město a jeho okolí leží na území chráněné krajinné oblasti Třeboňsko)
- tradici rybníkářství,
- lázeňství,
- možnostem pro turistiku, cykloturistiku a další cestovní ruch.

Město Třeboň je členem těchto organizací:

- **Svazek obcí regionu Třeboňsko**
Cílem svazku je připravit, projektovat a realizovat úkoly společného zájmu přesahující lokální možnosti a aktivity podporující rozvoj Třeboňska.
- **Vodovod Hamr**
Předmětem činnosti svazku je výroba a dodávka pitné vody v oblasti skupinového vodovodu Hamr, odvádění a čištění odpadních vod a ostatní odborné činnosti související s výše uvedeným. Členy svazku jsou město Třeboň, obec Frahelž, obec Hamr, obec Hatín, obec Chlum u Třeboně, obec Klec, obec Lásenice, obec Majdalena, obec Novosedly nad Nežárkou, obec Pístina, obec Příbraz, obec Staňkov, obec Stráž nad Nežárkou.
- **Svaz měst a obcí České republiky**
Do působnosti Svazu měst a obcí ČR spadá široké spektrum aktivit. Každodenní práce Svazu je zaměřena především na legislativní činnost v různých oblastech, zejména v oblasti financování obcí, dále pak například v oblasti regionálního rozvoje a rozvoje venkova, bezpečnosti, dopravy, energetiky, školství, kultury, oblasti sociální aj. Svaz nevyvíjí aktivity pouze na domácím poli. Svou pozornost směřuje i do zahraničí. Spolu s dalšími asociacemi se snaží ovlivňovat podobu evropské legislativy a politik ve prospěch měst a obcí. Aktivně se účastní činnosti Evropské rady obcí a regionů, Výboru regionů a Kongresu místních a regionálních orgánů při Radě Evropy. Je zapojen i ve Světové organizaci měst a samospráv a v Evropské sociální síti.
- **Sdružení lázeňských míst České republiky**
Sdružení lázeňských míst ČR je dobrovolnou zájmovou nestranickou a nevládní organizací lázeňských měst a obcí v ČR, na jejichž území se nacházejí lázeňská zařízení a mají schválený statut lázní. Posláním sdružení je aktivně přispívat k vytváření podmínek a nástrojů pro regeneraci a rozvoj lázeňství a lázeňských míst,

zejména ke zlepšování stavu a rozvoji lázeňské a městské infrastruktury, obnovy lázeňských památek a k rozvoji českého lázeňství a českých lázeňských měst a obcí. Pro dosažení vytyčených cílů usiluje sdružení o spolupráci mezi státem, obcemi a občany, lázeňskými organizacemi a sdruženími, ale i o spolupráci na mezinárodní úrovni. Dalším cílem sdružení je prezentovat a spolupracovat při prezentaci českých lázeňských míst jako unikátních cílů pro návštěvníky hledající nejen lázeňskou péči, ale i velice zajímavé turistické cíle.

– **Sdružení historických sídel Čech, Moravy a Slezska**

Sdružení historických sídel Čech, Moravy a Slezska je dobrovolná, zájmová, nestranická a nevládní organizace sdružující především historické obce nebo jejich části, na jejichž území jsou zachovány významné kulturní hodnoty, zejména nemovité památky. Činnost Sdružení se ve všech aspektech soustřeďuje na uchování, ochranu a trvalou využitelnost našeho kulturního dědictví. K dosažení tohoto cíle, a tím i naplnění účelu existence, zejména:

- popularizuje, zveřejňuje a propaguje význam, souvislosti a problémy kulturního dědictví,
- pořádá veřejnosti přístupné výstavy, odborné semináře, konference apod.,
- uplatňuje specifické problémy historických sídel při úpravě či tvorbě právních norem,
- spolupracuje s organizacemi a institucemi s posláním shodným s cíli SHS ČMS, které působí v České republice i v zahraničí.

Mezi nejvýznamnější činnosti a aktivity Sdružení patří péče společně s Ministerstvem kultury a Ministerstvem pro místní rozvoj o Program regenerace městských památkových rezervací a městských památkových zón. Počínaje rokem 1991 jako spolupořadatel, od roku 1998 pak jako hlavní gestor v České republice Sdružení organizuje vždy v měsíci září Dny evropského dědictví – Dny otevřených dveří památek (European Heritage Days – EHD). Další aktivitou jsou Brány památek dokořán v měsíci dubnu u příležitosti Mezinárodního dne památek a sídel (18. 4.). Metodické působení Sdružení spočívá v pořádání odborných seminářů a konferencí. Sdružení uplatňuje specifické problémy historických sídel při úpravě stávajících a navrhování nových právních norem. Sdružení je partnerem Ministerstva kultury ČR, Ministerstva pro místní rozvoj ČR a Ministerstva životního prostředí ČR, orgánů vrcholných zastupitelských sborů, odborných nestátních institucí působících v oblasti památkové péče, nezávislých neziskových organizací zabývajících se péčí o národní dědictví a spolupracuje s dalšími organizacemi a institucemi působícími v ČR i v zahraničí, jejichž poslání je shodné s jeho cíli.

– **Česká inspirace, svazek obcí**

Jedná se o sdružení pro společnou propagaci v oblasti kultury a cestovního ruchu. Svazek popularizuje, zveřejňuje a propaguje význam rozvoje turistického ruchu, poskytuje veřejnosti prostřednictvím informačních center sdružených měst informační služby, provádí společnou propagaci a reklamu v oblasti turistického ruchu, přípravu a realizaci společných propagačních projektů, společnou prezentaci v informačních centrech jednotlivých měst a spolupracujících partnerů, spolupracuje s institucemi s posláním obdobným s cíli svazku, které působí v ČR i zahraničí.

– **Jihočeská centrála cestovního ruchu**

Jihočeská centrála cestovního ruchu je příspěvkovou organizací zřízenou Jihočeským krajem k výkonu funkce destinačního managementu pro region jižní Čechy. Hlavním cílem je realizace projektů zaměřených na rozvoj turistické nabídky a prezentace regionu jako turisticky atraktivní destinace v tuzemsku i zahraničí. JCCR koordinuje činnost turistických oblastí na území Jihočeského kraje, spolupracuje s městy a obcemi, infocentry a subjekty cestovního ruchu z veřejného i soukromého sektoru. Úzce spolupracuje s agenturou CzechTourism, včetně jejích zahraničních zastoupení, komunikuje a spolupracuje se zahraničními partnery při tvorbě a realizaci přeshraničních projektů.

– **Svaz měst a obcí Jihočeského kraje**

Jedná se o dobrovolnou, nepolitickou a nevládní organizaci. Jejimi řádnými členy jsou města a obce, jakož i regionální sdružení obcí ve smyslu zákona o obcích. Jejím základním cílem je hájit společné zájmy a práva obcí sdružených ve svazu. Tyto problémy jsou nejčastěji spojeny s dopravní obslužností, odpadovým hospodářstvím, budováním infrastruktury, výstavbou veřejně prospěšných zařízení i organizací a rozvojem

přihraniční spolupráce v oblasti jižních Čech na úseku kultury, lidských zdrojů, místní demokracie, sportu, cestovního ruchu a životního prostředí. Další výhodou vzájemné spolupráce jednotlivých obcí a měst je koordinovaný postup při přípravě a realizaci pilotních projektů celoregionálního významu.

– **Místní akční skupina Třeboňsko o.p.s.**

Místní akční skupina Třeboňsko o.p.s. byla založena v roce 2004. Prvotním impulsem pro její vznik byla potřeba vzniku aktivního partnerství měst a obcí, neziskových organizací, podnikatelských subjektů a občanů v otázkách dalšího rozvoje venkova a především daného území. Díky členství v této organizaci má město Třeboň možnost podílet se na prosazování společných zájmů všech obcí a měst ČR, spolupracovat na návrzích legislativních opatření formou připomínkování právních norem v oblastech, které se týkají místní samosprávy, informovat a vzdělávat zastupitele i pracovníky místních samospráv (bezplatné právní poradenství, informační servis, odborné semináře atd.) a získávat dotace z Evropské unie i z národních zdrojů. Mezi nejčastěji řešená společná témata obcí a měst patří dopravní obslužnost, odpadové hospodářství, budování infrastruktury, výstavba veřejně prospěšných zařízení či obnova a udržování kulturních památek. V rámci Jihočeského kraje a regionu Třeboňsko se spolupráce soustředí na sociálně-ekonomický rozvoj regionu, na oblast cestovního ruchu a kultury, na koordinaci a podporu cyklistiky, rozvoj přihraniční spolupráce a zprostředkování výměny zkušeností se zahraničními partnery.

1.1.5 Evropský a světový význam města

Město Třeboň je významnou památkovou a přírodní rezervací, sídlí zde rovněž slatinné lázně, pivovar Regent založený roku 1379, státní zámek, Schwarzenberská hrobka a také podnik Rybářství Třeboň, největší rybářství v Evropě. Jeho tradiční produkt – Třeboňský kapr – užívá od roku 2007 chráněné zeměpisné označení, které platí ve všech zemích Evropské unie, a je vyhledávanou pochoutkou nejen u nás, ale i v zahraničí. Nachází se zde dva mokřady mezinárodního významu chráněné Ramsarskou konvencí (Třeboňské rybníky, Třeboňská rašeliniště).

Jak přírodní, tak i kulturní faktory vytvářejí z Třeboňska mimořádné území v evropském kontextu a dávají mu i vysoký rekreační potenciál. Město je hojně navštěvováno turisty, cyklisty a lázeňskými hosty. Mezi nejčastější návštěvníky patří turisté ze sousedních zemí, tedy z Německa a Rakouska.

Třeboňsko je oblast s největší koncentrací rybníků v rámci celé České republiky a považuje se za centrum českého rybníkářství. Třeboňské rybníkářské dědictví bylo v roce 2003 zařazeno na národní indikativní seznam (seznam čekatelů) na zápis do seznamu UNESCO. Na Seznamu světového dědictví dosud není žádné město, které by bylo spjaté s rybníkářstvím. Díky rozsáhlým vodním plochám se z Třeboňska také stalo evropsky významné stanoviště z hlediska výskytu vodních ptáků.

K ochraně přírody byla v okolí města zřízena chráněná krajinná oblast Třeboňsko a biosférická rezervace UNESCO. Z titulu biosférické rezervace neplyne pro území žádný přímý ekonomický užitek, ale tento statut mu přináší vyšší prestiž a atraktivitu pro návštěvníky, zajímavé kontakty, zapojení do mezinárodních projektů i větší šanci na úspěch v dotačních programech. Území CHKO Třeboňsko je tradičním předmětem zájmu vědeckého výzkumu a je intenzivně zapojeno do mezinárodní spolupráce. Přispívá k tomu zejména existence třeboňských poboček dvou ústavů Akademie věd České republiky – Mikrobiologického ústavu a Botanického ústavu.

Centrum ALGATECH – Mikrobiologický ústav Akademie věd ČR spolupracuje na vědeckých projektech s laboratořemi téměř celého světa a přijíždí sem pracovat stále více studentů a kolegů ze zahraničí, kteří centrum vyhledávají díky unikátním výzkumným metodám a technikám, které zde byly vyvinuty. Třeboňské pracoviště je v České republice jediné a v Evropě se řadí mezi pět zařízení, která se zaměřují na základní výzkum mikrořas a zároveň na jeho propojení s komerční sférou.

Třeboňské pracoviště Botanického ústavu Akademie věd České republiky se zabývá zejména základním výzkumem v oblasti ekologie rostlin, sinic a řas. K vědeckým oddělením náleží také dvě specializované sbírky. Sběrka mokřadních rostlin obsahuje přes 400 druhů rostlin, což ji řadí mezi největší svého druhu v Evropě. Slouží jako

genová banka pro vzácné a ohrožené rostliny a je přístupná veřejnosti. Druhou sbírkou je sbírka kultur sinic a řas. Slouží k udržování kmenů využitelných pro základní i aplikovaný výzkum a vzdělávání. V sortimentu sbírky je přes 700 kmenů, které jsou poskytovány tuzemským i zahraničním zájemcům.

Za poslední léta bylo Třeboňsko zařazeno do mezinárodní sítě území dlouhodobého ekologického výzkumu. Centrum oblasti Třeboň je místem konání řady mezinárodních i českých konferencí a odborných akcí a zdejší krajina je každoročním cílem mnoha odborných exkurzí.

Partnerská města

Město Třeboň má uzavřené partnerství se třemi zahraničními městy a jedním okresem a spolupracuje s dalšími dvěma městy.

Partnerská města Třeboně:

- Schrems (Rakousko) – od roku 1991
- Interlaken (Švýcarsko) – od roku 1994
- Utena (Litva) – od roku 1997
- okres Freyung-Grafenau (Německo) – od roku 2017

Spolupracující města:

- Diamantina (Brazílie)
- Gmünd (Rakousko)

Nejintenzivnější spolupráce probíhá s našimi sousedy, tedy s rakouským městem Schrems a bavorským okresem Freyung-Grafenau, se kterými nás spojuje podobná mentalita, kulturní vazby i osobní vztahy. Kromě setkávání na různých kulturních a společenských akcích či tradičních vánočních návštěv jsou organizovány společné projekty v oblasti sportu či kultury. V rámci nejrůznějších slavností a festivalů mají zástupci partnerských měst možnost seznámit se s kulturou našich sousedů a zároveň představit kulturu své země.

Spolupráce měst však netkví pouze v oficiálních návštěvách jejich představitelů, ale také nabízí možnost výměny zkušeností v běžných oblastech života a jejich praktické předávání. Konají se např. návštěvy úředníků, při kterých mají zaměstnanci úřadu možnost prohlédnout si úřad v partnerském městě a zjistit, jak to funguje v jiné zemi. Tématem takových setkání je porovnání způsobů městské správy, jednání rady a zastupitelstva, ekologie, nakládání s odpady atd. Město Třeboň rovněž organizuje pro své občany výlety do partnerských měst a jejich okolí. Z větších projektů, které se v posledních letech konaly, můžeme jmenovat Fotbalový turnaj mládeže Dunaj – Vltava 2017 nebo výstavu fotografií a vydání almanachu mapujících historii partnerství Třeboně a rakouského Schremsu.

Partnerství se rozvíjí také na úrovni škol, místních institucí, spolků a organizací, spolupráci navázali hasiči, myslivci či církevní spolky. Konají se přátelská fotbalová utkání či tenisové turnaje pro děti a mládež. V rámci spolupráce mezi školami se pořádají výměnné pobyty pro děti a studenty, jejichž cílem je, aby si děti našly kamarády na druhé straně hranice a aby se dozvěděly více o životě v sousední zemi.

1.1.5 Základní informace o řízení rozvoje

Město Třeboň je samostatně spravováno 25členným zastupitelstvem města. Dalšími orgány obce jsou rada města (7 členů), starosta a městský úřad (za rok 2020 měl městský úřad 119,85 přepočtených zaměstnanců).

Ze zákona povinně zřizuje zastupitelstvo města finanční a kontrolní výbor.

Město Třeboň má sedm místních částí – Branná, Břilice, Holičky, Přeseka, Stará Hlína, Nová Hlína, Třeboň. Zastupitelstvo města zřídilo v místních částech (kromě Třeboně) pět osadních výborů. Pro Starou a Novou Hlínu je jeden společný osadní výbor.

Rada města zřídila jako své iniciativní a poradní orgány sedm komisí. Jedná se o tyto:

- Bytová komise,
- Komise životního prostředí,
- Komise kulturní,
- Komise veřejného pořádku a dopravy,
- Komise pro mládež a sport,
- Komise sociální a zdravotní,
- Komise Zdravého města pro místní Agendu 21.

Město Třeboň je zřizovatelem šesti příspěvkových organizací a dále je 100% vlastníkem pěti společností s ručením omezeným, jak dokládá následující tabulka.

Organizace zřízené / vlastněné městem Třeboň

Obchodní jméno	Právní forma	Adresa	IČ
Městská sportovní Třeboň, příspěvková organizace	příspěvková organizace	Na Sadech 349/II, 379 01 Třeboň	064 57 665
Městská knihovna Třeboň	příspěvková organizace	Chelčického 2/II, 379 01 Třeboň	215 51 464
Základní škola Třeboň, Na Sadech 375	příspěvková organizace	Na Sadech 375/II, 379 01 Třeboň	608 16 872
3. mateřská škola Třeboň, Jeronýmova 183	příspěvková organizace	Jeronýmova 183/II, 379 01 Třeboň	709 89 907
Mateřská škola Sluníčko, Třeboň	příspěvková organizace	Svobody 1 018, 379 01 Třeboň	632 63 777
Základní škola Třeboň, Sokolská 296	příspěvková organizace	Sokolská 296/II, 379 01 Třeboň	608 18 174
Třeboňské lesy a rybníky s.r.o.	společnost s ručením omezeným	U sv. Víta 246/II, 379 01 Třeboň	608 38 256
Městská Vodohospodářská s.r.o.	společnost s ručením omezeným	Na Kopečku 1 341/II, 379 01 Třeboň	281 36 853
Slatinné lázně Třeboň s.r.o.	společnost s ručením omezeným	Lázeňská 1 001/II, 379 01 Třeboň	251 79 896
Technické služby Třeboň, s.r.o.	společnost s ručením omezeným	Rybářská 811/II, 379 01 Třeboň	625 02 735
Autokemp Třeboňský ráj, s.r.o.	společnost s ručením omezeným	379 01 Domanín 128	608 51 422

Za řízení rozvoje města nese hlavní zodpovědnost jeho vedení – starosta a místostarostové. Zaměstnanci městského úřadu a zaměstnanci organizací zřizovaných městem vykonávají dílčí realizační rozvojové kroky dle působnosti svého odboru / své organizace. Velké investiční akce jsou připravovány odborem rozvoje a investic. Rozvoj místních částí funguje především prostřednictvím osadních výborů, které aktivně komunikují s vedením města. Do řešení problémů, a tím i rozvoje města, se mohou zapojit i občané, např. prostřednictvím komisí či účastí v různých anketách města. Město má zřízený také facebookový profil, kde mohou občané psát své názory. Veškeré strategické kroky schvaluje rada či zastupitelstvo města, a to až už se jedná o strategické dokumenty, rozpočet města, rozpočtový výhled či další.

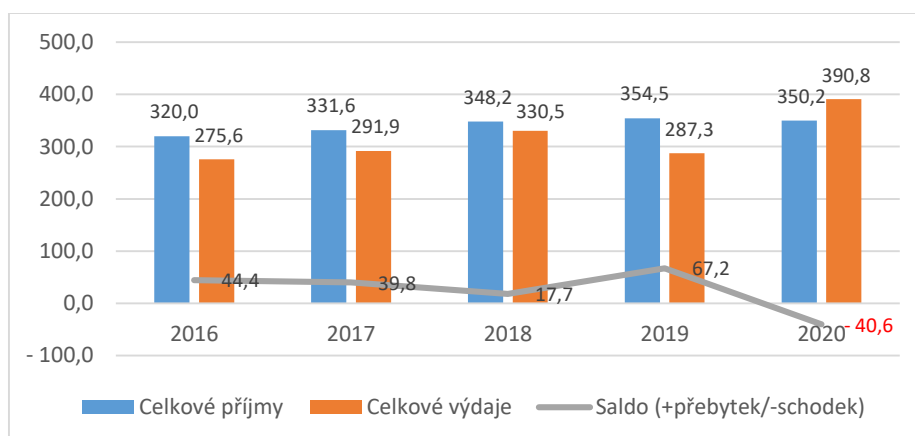
1.1.6 Finanční zdroje na realizaci strategie

Pro realizaci strategického rozvoje je jedním z důležitých kritérií zajištění finančních zdrojů. Základními finančními zdroji jsou vlastní příjmy rozpočtu města, prostředky z dotací a prostředky z půjček, úvěrů či finančních výpomocí. V kapitole je provedena stručná finanční analýza s uvedením některých ukazatelů finanční stability města, která je zpracována na základě skutečných příjmů, výdajů a financování realizovaných městem v letech 2016–2020, a stručná analýza základních finančních zdrojů města.

Saldo rozpočtu, celkové příjmy a výdaje

Územní samosprávné celky hospodaří v první řadě podle schváleného rozpočtu, proto je komplexním ukazatelem výsledku hospodaření města Třeboně rozpočtový schodek nebo přebytek (saldo příjmů a výdajů). V posledních 5 letech s výjimkou roku 2020 hospodařilo město Třeboň vždy s přebytkem rozpočtu. Schodek hospodaření města v roce 2020 byl způsoben vyššími kapitálovými (investičními) výdaji, a to zejména na rekonstrukci Bertiných lázní Třeboň (142 mil. Kč). Průměrný celkový roční příjem města Třeboně v tomto období činil 340,9 mil. Kč, průměrné celkové roční výdaje činily 315,22 mil. Kč.

Vývoj celkových příjmů, celkových výdajů a salda rozpočtu města v období let 2016–2020 (v mil. Kč)

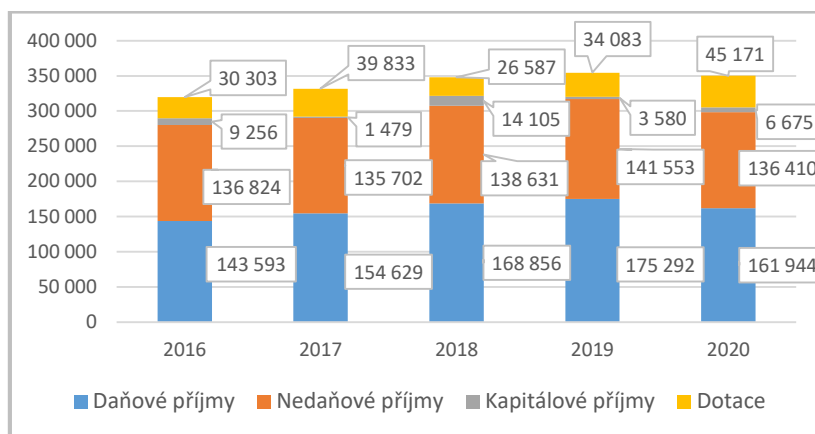


Struktura příjmů

Příjmy města tvoří:

- daňové příjmy – sdílené daně, místní daně a poplatky,
- nedaňové příjmy – příjmy z poskytování služeb a výrobků, příjmy z prodeje zboží, příjmy z pronájmu majetku, přijaté sankční platby, případné odvody příspěvkových organizací,
- kapitálové příjmy – příjmy z prodeje dlouhodobého majetku a ostatní kapitálové příjmy,
- přijaté dotace – běžné (neinvestiční) a kapitálové (investiční).

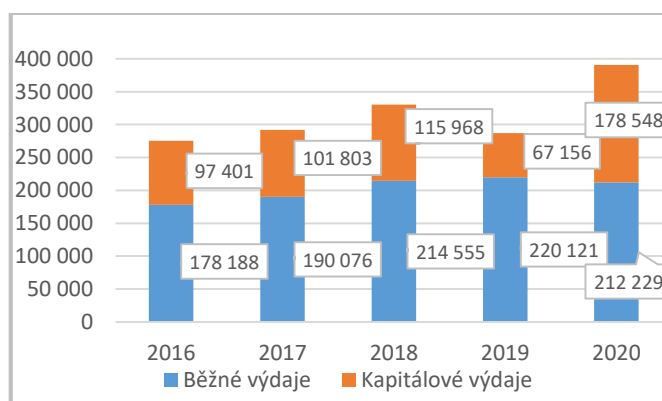
Struktura příjmů města a jejich vývoj v období let 2016–2020 (v tis. Kč)



Struktura výdajů

Výdaje jsou členěny na běžné a kapitálové výdaje. Do běžných výdajů patří zejména výdaje na zajištění provozu městského úřadu, výdaje na energie, materiál, služby, opravy a udržování majetku města, čištění města, svoz a nakládání s komunálním odpadem, údržbu veřejné zeleně, dále výdaje na provoz a opravy příspěvkovým organizacím (školy, školky, Městská knihovna Třeboň a Městská sportovní Třeboň) a výdaje na neinvestiční dotace poskytované z rozpočtu města. Kapitálové (investiční) výdaje jsou výdaje na pořízení dlouhodobého hmotného či nehmotného majetku či jeho technické zhodnocení, na nákup pozemků, akcií či majetkových podílů, případně výdaje na investiční transfery.

Struktura výdajů města a jejich vývoj v období let 2016–2020 (v tis. Kč)



Saldo běžného rozpočtu, běžné příjmy, běžné výdaje

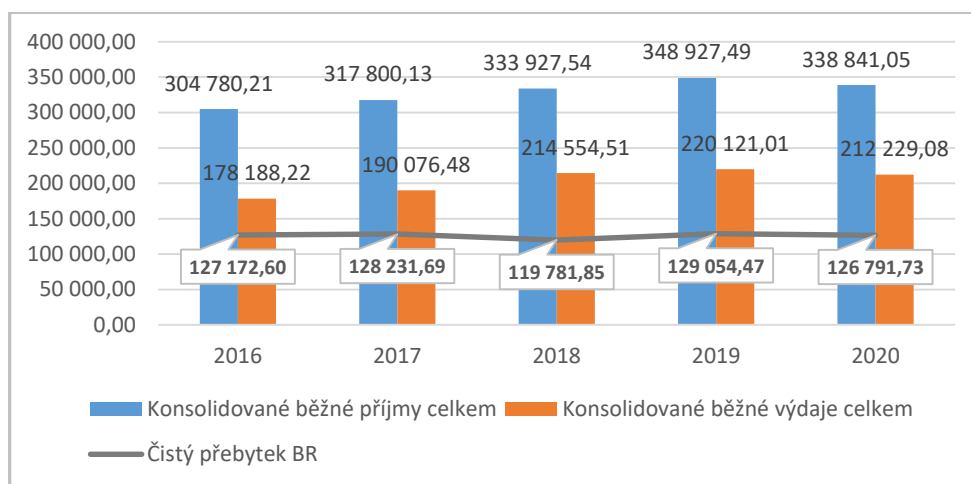
Pro zjištění, kolik finančních prostředků má město Třeboň pro realizaci rozvojových projektů, je důležité zejména **saldo (přebytek) běžného rozpočtu**. Saldo běžného rozpočtu je **stěžejním vlastním zdrojem financování** rozvojových aktivit každého města. Vyjadřuje výsledek provozního hospodaření města, tj. rozdíl mezi běžnými příjmy (daňové a nedaňové příjmy, neinvestiční dotace) a běžnými výdaji (provozní čili neinvestiční výdaje). Přičtením případných placených úroků a splátek leasingů k tomuto hrubému saldu běžného rozpočtu lze vyčíslit tzv. čisté saldo (přebytek) běžného rozpočtu. Při hodnocení finanční stability města a jejím prognózování do budoucna je potřeba zkoumat zejména:

- výši provozního přebytku,
- trend (vývoj) výše salda běžného rozpočtu,
- a jaký podíl svých běžných příjmů je město schopno transformovat do přebytku (ukazatel podílu přebytku na běžných příjmech).

V letech 2016–2020 dosahovala **výše čistého salda (přebytku) běžného rozpočtu** průměrné hodnoty **126 206,47 tis. Kč**, což jsou prostředky, které město může vynakládat na své rozvojové aktivity. Průměrná hodnota ročních běžných příjmů činila 328 855,29 tis. Kč a průměrná hodnota běžných ročních výdajů činila 203 033,86 tis. Kč.

V následujícím grafu je znázorněn vývoj běžných příjmů, běžných výdajů a čistého salda (přebytku) běžného rozpočtu v období let 2016–2020.

Vývoj konsolidovaných běžných příjmů, konsolidovaných běžných výdajů a čistého přebytku běžného rozpočtu v období let 2016–2020 (v tis. Kč)

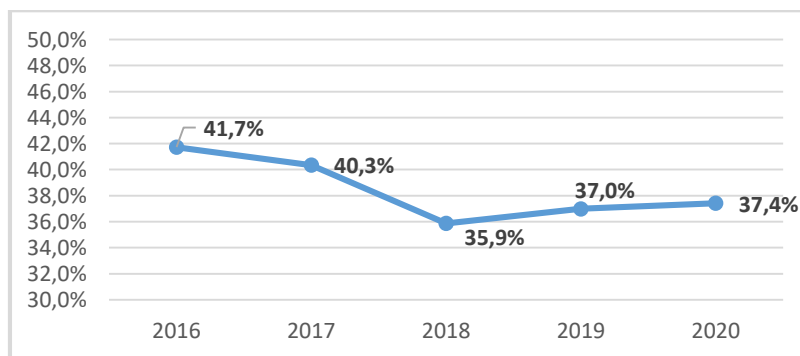


Z grafu vyplývá, že město Třeboň nezaznamenalo v letech 2016–2020 žádné výrazné změny ve vývoji čistého salda běžného rozpočtu, které by ukazovaly na finanční nestabilitu.

Procentní podíl přebytku běžného rozpočtu na běžných příjmech

Ukazatel salda (přebytku) běžného rozpočtu je vhodné doplnit poměrovým ukazatelem, který umožňuje vzájemně porovnat hospodaření jednotlivých měst (např. města v podobné kategorii dle počtu obyvatel nebo podle hodnoty stálých aktiv apod.). Vhodný je například výpočet podílu přebytku běžného rozpočtu na běžných příjmech.

Vývoj podílu přebytku běžného rozpočtu na běžných příjmech (v %)



Minimální hodnota ukazatele podílu přebytku běžného rozpočtu na běžných příjmech, které by města měla dosahovat, je 10 % (Ing. Miroslav Pavlas, PhD., Ukazatele finanční stability města, www.regionálnírozvoj.eu). Průměrná hodnota tohoto ukazatele pro město Třeboň v období 2016–2020 činila 38,5 %. Na celkových běžných

příjmech se 49 % podílely daňové příjmy a 42 % nedaňové příjmy. Pro srovnání uvádíme hodnotu ukazatele podílu přebytku běžného rozpočtu na běžných příjmech, tedy kolik % příjmů může obec či město použít na financování rozvojových aktivit, u jiných měst: město Dačice 23,41 % (2019), město Jindřichův Hradec 29,51 % (2020), město Prachovice 28,29 % (2019), město Český Krumlov 18,33 % (2019).

Vlastní příjmy rozpočtu města

Vlastní příjmy rozpočtu města tvoří daňové příjmy, nedaňové příjmy a kapitálové příjmy.

Prostředky z dotací

Město Třeboň může pro realizaci strategie využívat také prostředků z dotací. Dotací se dle české legislativy v oblasti veřejných financí rozumí peněžní prostředky státního rozpočtu, státních aktiv nebo Národního fondu poskytnuté právnickým nebo fyzickým osobám na stanovený účel (§3, odst. a) zákona č. 218/2000 Sb., o rozpočtových pravidlech a o změně některých souvisejících zákonů (rozpočtová pravidla)). Obecně se jedná o nenávratné poskytnuté prostředky, pokud příjemce splní určité podmínky.

Zdrojem dotací pro územní samosprávné celky jsou:

- vyšší územní samosprávné celky (kraj),
- národní zdroje (státní rozpočet, státní fondy),
- mimostátní zdroje (dotace z EU, zejména z evropských strukturálních a investičních fondů a přímo řízených programů EU – tzv. komunitární či unijní programy).

S obdobím, na které je sestaven tento strategický plán rozvoje města, se v oblasti možného získávání finančních zdrojů EU z větší části kryje programové období 2021–2027. Cíle hlavní investiční politiky EU navazují na východiska a priority politiky soudržnosti pro období 2021–2027. V tomto kontextu byla pro ČR zformulována vize, globální cíl a cíle politiky, na které navazují programy a navrhované oblasti podpory.

Přehled nových programů a navrhovaných oblastí podpory v programovém období 2021–2027 s uvedením řídicího orgánu:

- OP Technologie a aplikace pro konkurenceschopnost (Ministerstvo průmyslu a obchodu),
- Integrovaný regionální operační program (Ministerstvo pro místní rozvoj),
- OP Jan Amos Komenský (Ministerstvo školství, mládeže a tělovýchovy),
- OP Zaměstnanost+ (Ministerstvo práce a sociálních věcí)
- OP Životní prostředí (Ministerstvo životního prostředí),
- OP Doprava (Ministerstvo dopravy),
- OP Rybářství (Ministerstvo zemědělství),
- OP Spravedlivé transformace (Ministerstvo životního prostředí),
- OP Technická pomoc (Ministerstvo pro místní rozvoj),
- Programy přeshraniční spolupráce – Interreg VI-A.

Vyhlášení prvních výzev a možnost podávat žádosti se předpokládá v první polovině roku 2022.

Další možností je využití prostředků z přímo řízených programů EU, tzv. „komunitární programy“, popř. „unijní programy“ (programy přímo financované z rozpočtu EU, jsou spravovány centrálně, a to Evropskou komisí, popř. jednou z jejích specializovaných agentur, u některých z těchto programů je částečná odpovědnost přenesena na národní úroveň a zdejší orgány, avšak rozhodovací pravomoc je z převážné části koncentrována do rukou Evropské komise. Jedná se tak o podstatný rozdíl oproti strukturálním fondům, kde jsou tyto klíčové výsady zpravidla svěřeny členským státům).

Důležité je pravidelné sledování vývoje v programech, nově vyhlášených výzvách a nabízených příležitostech.

S využitím dotací pro financování projektů je většinou spojeno financování vlastního podílu žadatele a možnou komplikací může být nutnost předfinancování realizace projektu a vyplacení dotace ex post. Velmi důležité je

seznámení se se všemi podmínkami, které musí být splněny, aby žadatel dotaci obdržel, a s tzv. dobou udržitelnosti projektu, tedy dobou, po kterou žadatel musí dodržet podmínky pro poskytnutí dotace.

Prostředky z půjček, úvěrů či finančních výpomocí

Financování strategického rozvoje je možné zčásti zajistit také prostředky z půjček, úvěrů či finančních výpomocí. Úvěr se řadí mezi návratné příjmy rozpočtu a je spojen s úrokovým zatížením. Dle rozpočtové skladby je řazen do třídy 8 – Financování. Územní samosprávné celky jsou bankami považovány za nízkorizikové klienty, přesto banky před poskytnutím úvěru provedou u každého žadatele o úvěr komplexní analýzu, ve které zkoumají jeho stabilitu, hospodaření a finance. Data získávají zejména z Monitoringu financí obcí Ministerstva financí, který slouží pro hodnocení hospodářské situace obcí a krajů. Monitoring je založen na sledování soustavy osmnácti ukazatelů, které vychází z finančních a účetních výkazů zasílaných do systému Státní pokladny. Za stěžejní jsou považovány tři následující ukazatele, které se označují jako monitorující:

- **Pravidlo rozpočtové odpovědnosti** (§ 17 zákona č. 23/2017 Sb., o pravidlech rozpočtové odpovědnosti) – podíl dluhu k průměru příjmů za poslední 4 roky, hodnota by neměla překročit 60 %.
- **Podíl cizích zdrojů k celkovým aktivům** – tento ukazatel zachycuje míru zadluženosti majetku daného ÚSC, to znamená, jaký podíl aktiv je kryt cizími zdroji. Hodnota by neměla překročit 25 %.
- **Celková likvidita** – vyjadřuje podíl oběžných aktiv a krátkodobých závazků. Hodnota ukazatele nižší než 1 naznačuje, že obec není schopna splatit své krátkodobé závazky (dostává se do platební neschopnosti).

Hodnoty ukazatelů Monitoringu hospodaření města v období 2017–2020

Ukazatele	31. 12. 2017	31. 12. 2018	31. 12. 2019	31. 12. 2020
Informativní				
Počet obyvatel	8 366	8 349	8 253	8 217
Příjem celkem (po konsolidaci)	331 643,10 tis. Kč	348 179,49 tis. Kč	354 508,00 tis. Kč	350 200,72 tis. Kč
Úroky	384,80 tis. Kč	316,40 tis. Kč	247,99 tis. Kč	179,76 tis. Kč
Uhrazené splátky dluhopisů a půjčených prostředků	6 840,98 tis. Kč	6 840,98 tis. Kč	6 840,98 tis. Kč	6 840,98 tis. Kč
Dluhová služba celkem	7 225,78 tis. Kč	7 157,38 tis. Kč	7 088,97 tis. Kč	7 020,74 tis. Kč
Ukazatel dluhové služby (v %)	2,18 %	2,06 %	2,00 %	2,00 %
Průměr příjmů za poslední 4 roky	311 305,01 tis. Kč	328 272,21 tis. Kč	338 576,56 tis. Kč	346 132,83 tis. Kč
Zadluženost	34 204,87 tis. Kč	27 363,89 tis. Kč	20 522,91 tis. Kč	13 681,93 tis. Kč
Aktiva celkem	3 648 228,53 tis. Kč	3 714 473,74 tis. Kč	3 908 892,76 tis. Kč	4 022 240,54 tis. Kč
Cizí zdroje	138 914,46 tis. Kč	116 521,31 tis. Kč	114 724,30 tis. Kč	99 931,27 tis. Kč
Oběžná aktiva	145 980,42 tis. Kč	144 032,24 tis. Kč	198 749,81 tis. Kč	152 001,42 tis. Kč
Krátkodobé závazky	36 144,50 tis. Kč	34 029,60 tis. Kč	41 534,67 tis. Kč	34 834,96 tis. Kč
Stav na bankovních účtech	107 933,43 tis. Kč	118 749,01 tis. Kč	179 138,96 tis. Kč	131 722,03 tis. Kč
Stav na bankovních účtech zřízených PO	19 426,60 tis. Kč	19 901,38 tis. Kč	24 880,11 tis. Kč	26 328,88 tis. Kč
Zadluženost zřízených PO	0,00 tis. Kč	0,00 tis. Kč	0,00 tis. Kč	0,00 tis. Kč
Monitorující				
Pravidlo rozpočtové odpovědnosti (v %)	10,99 %	8,34 %	6,06 %	3,95 %
Podíl cizích zdrojů k celkovým aktivům (v %)	3,81 %	3,14 %	2,93 %	2,48 %
Celková likvidita	4,04	4,23	4,79	4,36

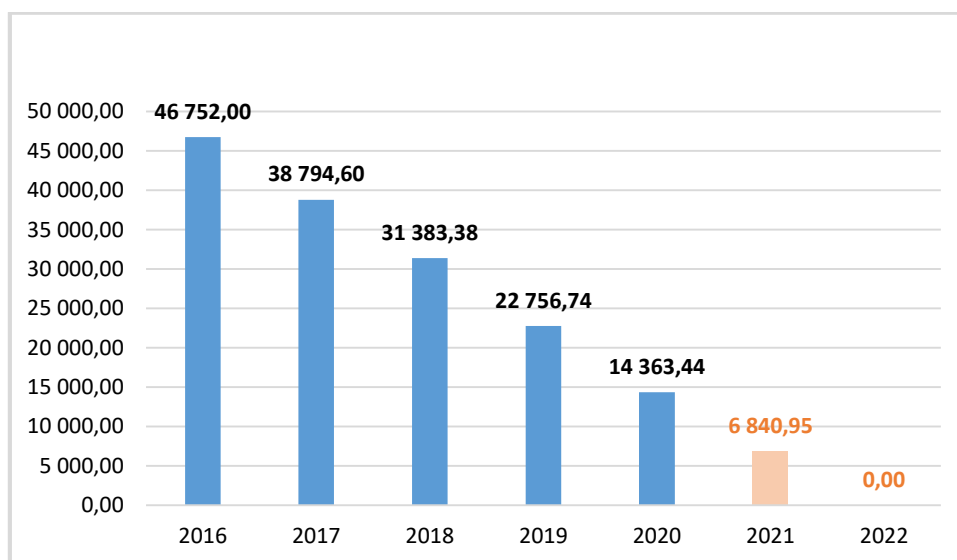
Banky se obvykle zaměřují na přebytky a schodky rozpočtu, z čeho jsou financované, na poměr běžných příjmů a běžných výdajů, na mimořádné příjmy a výdaje, a dále sledují ukazatele zadluženosti a likvidity, jejich vývoj, dlouhodobé závazky, úvěry a vývoj majetku obce.

Zadluženost města

Město Třeboň v současné době splácí půjčku poskytnutou Státním fondem životního prostředí ke splacení dotace poskytnuté na ČOV Třeboň. Město splácí půjčku pravidelnými čtvrtletními splátkami ve výši 1 710,25 tis. Kč (ročně

6 840,98 tis. Kč). Tato půjčka bude splacena k 31. 12. 2022. Celková zadluženost města k 31. 12. 2020 byla 14 363,44 tis. Kč (v tom 13 681,93 tis. Kč půjčka od SFŽP a 681,50 tis. Kč ostatní dlouhodobé dluhy a závazky).

Vývoj celkové zadluženosti města v období let 2016–2020 a predikce vývoje pro roky 2021 a 2022 (tis. Kč)



Očekává se, že k 31. 12. 2022 bude nulová celková zadluženost města.

Další možnosti financování realizace strategie

Spolupráce s dalšími subjekty – s dalšími obcemi či městy, podnikatelskými i nepodnikatelskými subjekty (např. spolupráce s MAS Třeboň, DSO Vodovod Hamr, DSO Svazek obcí regionu Třeboňsko, DSO Česká inspirace, případně forma PPP – spolufinancování s podnikatelským subjektem – Public-Private Partnership neboli Partnerství veřejného a soukromého sektoru – takový smluvní vztah mezi soukromým a veřejným sektorem, jímž se soukromý sektor zavazuje k zajištění veřejných služeb nebo infrastrukturních projektů, které bývají typicky dodávány nebo provozovány veřejným sektorem).

1.1.7 Koncepční a strategické materiály města

Město Třeboň má zpracovaných několik koncepčních a strategických materiálů.

Územní plán Třeboň

Základním nástrojem rozvoje území města je územní plán. Od 1. 1.2007 vstoupil v platnost nový stavební zákon, který novým způsobem upravuje legislativní rámec pořizování územně plánovací dokumentace. V současné době má město Třeboň platný územní plán schválený usnesením zastupitelstva města č. 110/2020-16 dne 14. 12. 2020. Tento územní plán nabyl účinnosti dne 6. 2.2021. Platný územní plán je vždy zveřejněn na webu města. Řešené území územního plánu je vymezeno správním územím města Třeboň, které je tvořeno katastrálním územím Branná, katastrálním územím Břilice, katastrálním územím Holičky u Staré Hlíny, katastrálním územím Přeseka, katastrálním územím Stará Hlína a katastrálním územím Třeboň.

Strategický plán rozvoje města

Strategický plán rozvoje města je základní koncepční dokument města. Platnost předchozího plánu skončila v roce 2020. Přípravovaný strategický plán na něj časově navazuje a bude platný až do roku 2030. Ze strategického plánu rozvoje města by měly další strategie vycházet a logicky na něj navazovat.

Z ostatních strategií má město zpracovaný:

- Plán rozvoje sportu, kde by byla potřebná aktualizace,
- Střednědobý plán rozvoje sociálních služeb v ORP Třeboň na období 2019–2021, kde je potřeba jej začít připravovat pro další období.

Problémem, se kterým se většina strategií nejen v Třeboni, ale i jiných městech potýká, je absence jejich aktivního využívání při plánování rozvojových akcí města.

1.1.8 Základní informace – SHRnutí

Poloha, postavení města

- 😊 Výhodná poloha v rámci Jihočeského kraje, České republiky i Evropy.
- 😊 Blízkost Rakousku, výhodná poloha pro rozvoj zahraničních vztahů.
- 😊 Partnerství se zahraničními městy, potenciál pro rozvoj zahraničních vztahů a předávání zkušeností.
- 😊 Významné postavení města v rámci regionu i celé ČR díky historickému dědictví, kvalitnímu životnímu prostředí, lázeňství, rybníkářství, možnostem pro turistiku a cyklistiku.

- 😊 Město Třeboň zastává roli přirozeného centra ORP Třeboň.
- 😊 Příležitosti pro další rozvoj díky členství v různých svazcích a v místní akční skupině.
- 😊 Existence osadních výborů v místních částech.

Obyvatelstvo

- 😞 Od 90. let soustavný pokles obyvatel.
- 😞 Od 80. let postupné vylidňování centra města (pokles počtu obyvatel v Třeboni I).
- 😞 Migrace obyvatel z Třeboně (více vystěhovalých než přistěhovalých), nejčastěji do větších měst.
- 😞 Nízká porodnost (nižší než úmrtnost).
- 😞 Stárnutí obyvatel Třeboně, průměrný věk je vyšší i než krajský a celorepublikový průměr, nízký počet obyvatel ve věku do 14 let i obyvatel v produktivním věku (15–64 let), naopak vysoký počet obyvatel nad 65 let.
- 😊 Vysoká vzdělanostní úroveň obyvatel.

Strategie, rozvoj

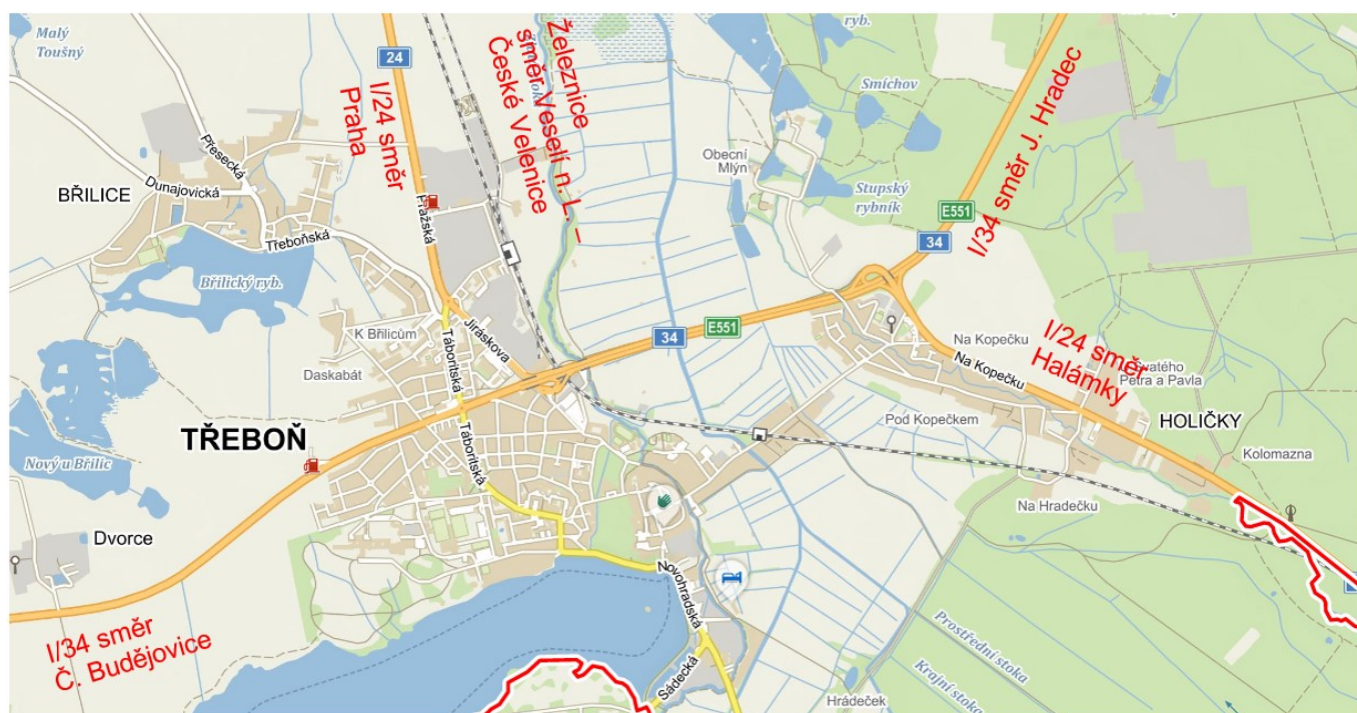
- 😊 Využívání národních i evropských dotací.
- 😊 Existence územního plánu.
- 😞 Nedostatečná aktivní práce se strategickými a koncepčními materiály města.

1.2 Doprava a bezpečnost

1.2.1 Doprava

Třeboň leží v centru Třeboňské pánve a chráněné krajinné oblasti Třeboňsko. Dopravní komunikační systém širšího spádového území se vyvíjel postupně směrem od historického centra města. Zástavba protkaná místními komunikacemi je rozvinutá více na západ od centra města. Jihozápadně se rozprostírá rybník Svět. Třeboň kříží dvě komunikace I. třídy – nejvytíženější č. I/34 směr České Budějovice – Jindřichův Hradec – Pelhřimov – D1 a dále I/24 směr Veselí nad Lužnicí (Praha) – Halámky. Třeboní prochází železniční trať Veselí nad Lužnicí – České Velenice.

Doprava v Třeboni



Zdroj: Mapy.cz

Silniční doprava

Silniční automobilová doprava je hlavním dopravním módem města Třeboň. Zajišťuje ve správním území města rozhodující objemy všech přepravních vztahů, a to jak u dopravy individuální, tak u dopravy nákladní.

Silnice I. třídy

Ze západu na severovýchod Třeboní prochází významný silniční koridor E551 (I/34) – České Budějovice – Jindřichův Hradec. Ze severu na jihovýchod (od Veselí nad Lužnicí k česko-rakouskému hraničnímu přechodu Halámky) vede komunikace E49 (I/24). Tato silnice spojuje Třeboň s Prahou – u Veselí nad Lužnicí se napojuje na dálnici D3 (České Budějovice – Praha). Mezinárodní automobilová doprava je vedena v obou páteřních trasách silnic I/24 a I/34.

Silnice I/34 je významnou spojnicí obyvatel Třeboně s krajským městem České Budějovice a okresním městem Jindřichův Hradec. Do těchto měst jezdí obyvatelé Třeboně za prací, na nákupy, za službami atd.

Slabinou komunikace I/34 (České Budějovice – Jindřichův Hradec) je kruhový objezd „u kaprů“, kde se při vyšším náporu dopravy tvoří kolony, zejména v pátek a v letní sezóně ve směru od Českých Budějovic. V roce 2017 byl proveden komplexní dopravní průzkum města Třeboň společností CZECH Consult, spol. s r.o. Nejvíce vozidel

na tento kruhový objezd přijíždí ze směrů Praha a České Budějovice. Vozidla ze směru Praha jedou nejčastěji (z 59 %) rovně. Vozidla ze směru České Budějovice jedou též nejčastěji (z 52,8 %) rovně na Jindřichův Hradec. Zvětšení kruhového objezdu však naráží na okolní bariéry – bytové domy, Penny market.

Dle Ředitelství silnic a dálnic ČR silnice I/34 v úseku Třeboň – Lišov nevyhovuje technicky ani kapacitně. Dochází zde k častým dopravním nehodám zejména v extravilánových úsecích mezi Lišovem a Štěpánovicemi a mezi Vranínem a Třeboní, kde je současná silnice směrově i výškově nevhodně zvlněná. Vzhledem k vysokým dopravním intenzitám tvoří komunikace výraznou bariéru mezi oběma přilehlými stranami města a obtěžuje hlukem a znečišťováním ovzduší přilehlou i vzdálenější zástavbu. V úseku mezi Lišovem a Štěpánovicemi vykazuje stávající trasa velmi nevhodné směrové a výškové vedení, které vede k častým dopravním nehodám. Ve stávajícím průtahu obcí Štěpánovice platí podobné poměry jako v průtahu Lišovem. Za obcí Štěpánovice vede trasa v zásadě vyhovujícím způsobem.

V úseku Lišov – Vranín je připraven návrh přeložky s předpokládaným termínem realizace v letech 2022 až 2024. V prosinci 2020 požádalo ŘSD o vydání stavebního povolení pro stavbu přeložky silnice I/34 v úseku Lišov – Vranín. Pro úsek Vranín – Třeboň se zpracovává dokumentace přeložky silnice I/34 s plánovaným termínem realizace v letech 2025 až 2027. V dubnu 2021 požádalo ŘSD o vydání územního rozhodnutí pro stavbu přeložky silnice I/34 v úseku Vranín – Třeboň. Více na https://mapapp.rsd.cz/Upload/Stavby/390/infoletak_s34-vranin-trebon.pdf.

Návrh přeložky silnice I/34 v úseku Lišov – Vranín



Zdroj: Ředitelství silnic a dálnic, 2021.

Nebezpečné a dopravně nekomfortní úseky se nachází i na trase Třeboň – Jindřichův Hradec. Takových úseků je několik, např. průjezd obcemi Dolní Lhota a Lásenice. Na jaře 2021 byly zahájeny stavební práce na přeložce silnice I/34 v úseku Stráž nad Nežárkou – Lásenice (obchvat Dolní Lhoty). Lásenice ještě není dořešena. Dopravně nevyhovující je i úsek za Horním Žďárem, kde jsou v prudké zatáčce časté dopravní nehody. Úsek je zatím řešen pouze dopravním značením – omezením nejvyšší dovolené rychlosti.

Silnice II. třídy

Na páteřní komunikační osy I/24 a I/34 navazují silnice II. a III. třídy. Od kruhového objezdu „u kaprů“ vede silnice II/154 směrem na hráz rybníka Svět, Novohradskou ulicí, skrz lokalitu Obora, přes místní část Branná, kde se v úhlu 90° lomí, a dále pokračuje do Nových Hradů a poté až do Kaplice. Zásadním problémem této trasy jsou poměrně vysoké objemy těžké nákladní dopravy, které pak vstupují do města od jihu. Projíždějící těžká doprava se dostává do těsného kontaktu s historickým jádrem a centrální zónou města a svými dopady negativně ovlivňuje životní prostředí města. Velmi problematický je úsek po koruně hráze rybníka Svět, kde je komunikace limitována šířkou hráze.

Na silnici II/154 navazuje na křižovatce „u Lesostaveb“ (ulice Novohradská x ulice Sádecká) silnice II/155 směr Domanín, Borovany.

Dle geoportálu Jihočeského kraje jsou silnice II. třídy v úsecích na území města Třeboně ve výborném nebo dobrém stavu. Výjimkou jsou tyto úseky:

- Úsek silnice II/154 v Budovcově ulici v Třeboni (úsek od hráze rybníka Svět k Palackému náměstí) o délce 140 m: veden jako „v havarijním stavu“.
- Úsek o délce 453 m mezi Oborou a Brannou: veden též jako „v havarijním stavu“; v roce 2021 se opravuje.

Silnice III. třídy

Od trasy silnice I/24 se severně od města, v prostoru křižovatky k hrázi Rožmberka, opačným směrem odpojuje silnice III/15511, která připojuje místní část Přeseka a dále vede na jih do prostoru návsi Břilice, kde je připojena na průjezdní úsek silnice III/15512. Od průjezdního úseku silnice III/15511 se v prostoru návsi místní části Přeseka odpojuje trasa silnice III/15511a, která pokračuje směrem na západ na Dunajovice. Silnice III/15512 vytváří komunikační propojení vedené od malé okružní křižovatky na průjezdním úseku silnice I/34 Táboritskou ulicí směrem na sever, do místní části Břilice a dále pak na severozápad od města do Dunajovic.

Od průjezdního úseku silnice I/34 se v prostoru místní části Stará Hlína odpojuje silnice III/1536, která je vedena směrem na východ přes Vítmanov a Leštinu do obce Stříbřec. Tento úsek má nevyhovující parametry. Důvodem jsou přilehlé rybníky lemované stromy.

Místní komunikace

Město Třeboň spravuje celkem 40,7 km místních komunikací, 16,1 km samostatných chodníků, 23,4 km chodníků příslušejících k místním komunikacím a 35 150 m² parkovacích ploch (prostranství). Jedná se o místní komunikace II.–IV. třídy. Nejvíce komunikací, chodníků i parkovacích ploch náleží do III. třídy. Místní komunikace I. třídy se ve správním území města nenacházejí. Údržbu místních komunikací zajišťují na základě smlouvy Technické služby Třeboň s.r.o., společnost vlastněná ze 100 % městem Třeboň. Jedná se o běžnou údržbu vozovek, chodníků, dopravního značení, odvodnění komunikací. Plošné opravy krytu, větší opravy a rekonstrukce jsou realizovány externími firmami.

I přes skutečnost, že každoročně probíhá celá řada rekonstrukcí, modernizací a oprav místních komunikací, jejich určitá část se nachází ve zhoršeném nebo špatném technickém stavu, který vyžaduje různé stupně zásahu od drobných oprav až po komplexní modernizaci. Z komunikací, kde je potřeba řešit technický stav, se jedná například o místní komunikaci v ulici Vodárenská, ale i další úseky.

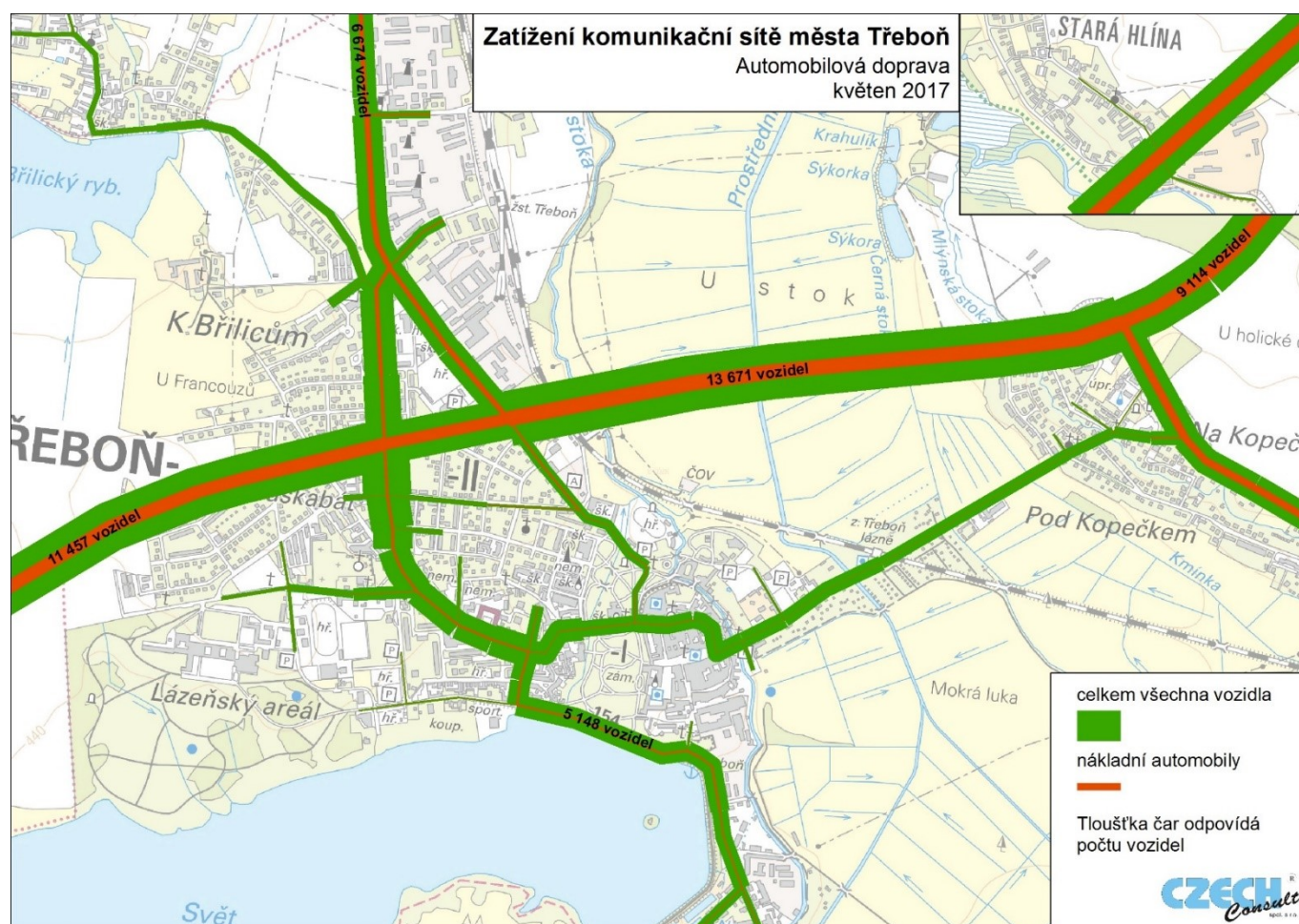
Intenzita dopravy, zatížení komunikační sítě

Dle celostátního sčítání dopravy provedeného ŘSD ČR v roce 2010 je nejvytíženější komunikací na Třeboňsku silnice č. I/34 směr České Budějovice – Jindřichův Hradec, kde denně v průměru projede přes 10 tis. aut. K obdobnému výsledku došla i společnost CZECH Consult, spol. s r.o., která pro město Třeboň v roce 2017 prováděla komplexní dopravní průzkum, jak ukazuje následující mapa. V porovnání s dalšími exponovanými místy v Jihočeském kraji (např. České Budějovice, Tábor nebo Jindřichův Hradec) se však nejedná o nadprůměrné nebo výjimečné hodnoty.

Poměrně značné zatížení lze však sledovat v ulici Táborská, kde dosahuje zatížení téměř 9 tisíc průjezdů denně. Jedná se o zastavěnou část města lemovanou nejčastěji obchody, restauracemi, penziony a obytnými domy. Dopravně tato silnice není dořešená. Místy zde chybí pruhy pro cyklisty, parkovací místa se nachází podél komunikace, takže dopravu často zpomalují vyjíždějící automobily. Na tuto komunikaci je navíc napojených mnoho ulic, ze kterých je často prakticky nemožné vyjet. Za zmínku stojí např. výjezd z ulice Jablonského na Táborskou. Kvůli četnému množství obchodů a dalších institucí (městský úřad, restaurace apod.) přechází komunikaci chodci často i mimo značené přechody pro chodce.

Znepokojivé je i zatížení komunikace II/154 vedoucí po hrázi rybníka Svět a Novohradskou ulicí, kde je zatížení asi 4,5 tis. průjezdů denně.

Zatížení komunikační sítě na území města Třeboň



Zdroj: CZECH Consult, spol. s r.o., Komplexní dopravní průzkumy města Třeboň – 2017.

Parkování

Následující tabulka zobrazuje seznam veřejných parkovišť v Třeboni a jejich vytiženost.

Základní výsledky průzkumu na jednotlivých parkovištích v čase 0–24 hodin

Název parkoviště	Kapacita	Maximální obsazenost		Průměrná obsazenost	
		abs.	rel.	abs.	rel.
Parkoviště u Topspínu v ulici K Bertě	51	23	45 %	18	35 %
U Hradecké brány	42	50	119 % ^{*)}	27	65 %
Novohradská u Pěšárny	150	3	2 %	1	0 %
Novohradská pod hrází	45	32	71 %	19	42 %
Tyršův stadion	37	29	78 %	21	57 %
V Jiráskově ulici u Tyršova stadionu	19	10	53 %	2	12 %
Palackého nám.	20	15	75 %	8	39 %
Sportovní – tenisové kurty	160	74	46 %	56	35 %
Sportovní	80	10	13 %	8	9 %
Sportovní – u fotbalového hřiště	87	33	38 %	28	33 %
Lázeňská	76	64	84 %	56	73 %
Městský úřad (uvnitř budovy MěÚ)	35	31	89 %	8	24 %
Městský úřad (vně budovy MěÚ)	88	71	81 %	34	38 %
Dukelská	27	3	11 %	1	4 %

^{*)} Překročení kapacity je způsobeno živelným parkováním mimo místa vyznačená vodorovným dopravním značením.

Zdroj: CZECH Consult, spol. s r.o., Komplexní dopravní průzkumy města Třeboň – 2017.

Z tabulky je patrné, že velmi vytižené je parkoviště u Hradecké brány (těsně u centra města). Jedná se o nejbližší parkoviště k centru města (pokud nebereme v potaz mimosezónní parkování přímo na Masarykově náměstí). Další parkování v centru zajišťují parkovací místa v Dukelské ulici a „panelové“ parkoviště za výkupnou sběrných surovin v téže ulici. Toto parkoviště je však v soukromém vlastnictví. Parkovací plochy v centru a okolí na jednu stranu narušují historický vzhled města (např. parkoviště u Hradecké brány „přetíná“ promenádu z Bertiných lázní podél Zlaté stoky), na druhou stranu je nedostatek parkovacích ploch v centru města a bezprostředním okolí jednou z příčin vylidňování centra města mimo sezónu. Místní zkrátka raději jezdí tam, kde mohou pohodlně zaparkovat. Obchody a služby pak tento trend následují a často se přesunují z centra na jiná místa, kde se dá také zaparkovat.

Problém parkování v centru by mohla řešit výstavba podzemních parkovacích domů, avšak pouze s omezeným počtem parkovacích hodin pro vyřízení potřebných záležitostí, nikoliv k celodennímu parkování, aby to opět nevedlo k vyčerpání parkovací kapacity. Podzemní parkovací domy by tolik nenarušovaly ráz historického centra, avšak i tak by se musela najít vhodná lokalita a vhodný investor, kterým by mohl být jak soukromý subjekt, tak město.

Dalším velmi vytiženým parkovištěm v Třeboni je parkoviště u lázeňského komplexu Aurora v Lázeňské ulici. Zde se opět nabízí myšlenka výstavby parkovacího domu. Jeho výstavba by nemusela být tolik problematická jako v centru města.

Nikoliv kapacitně nevyhovující, ale nedořešené je parkování u autobusového nádraží pro ty, kteří zaparkují a dále pokračují autobusem. Auta nyní parkují u praktické základní školy a v případě vyčerpání kapacity se kumulují podél ulice Jateční. Revitalizace tohoto parkoviště souvisí s celkovou rekonstrukcí Jiráskovy ulice podél autobusového nádraží.

Ostatních parkovacích ploch je v Třeboni zatím přiměřeně. Nelze však vyhovět představě parkování v minimální vzdálenosti od obydlí či místa návštěvy. Větší volnou kapacitu mají samozřejmě parkoviště lokalizovaná při okrajích města, na něž je vhodné směřovat i turisty, kteří potřebují celodenní parkování. Na těchto parkovištích se nabízí zřídit též další vybavenost jako např. zpoplatněná WC, sprchy, šatny, přebalovací pulty.

Město má nyní vytvořený navigační systém (dopravní značky), který řidiče navádí na neplacená parkoviště. Dalším žádoucím krokem by mělo být „smart“ řešení parkování – systém umožňující monitoring parkovacích míst, jejich obsazenosti s možností informování řidičů on-line (web města, aplikace města, digitální informační tabule apod.), což zatím ve městě chybí. V návaznosti na výstupy tohoto systému pak reagovat úpravou parkovacího systému a parkovacích zón.

Sezónní vlivy na objem individuální automobilové dopravy

Vzhledem k vysoké návštěvnosti města Třeboň v letním období byl proveden průzkum intenzity automobilové dopravy na křižovatce číslo 4 (I/24 Jiráskova, Pražská x Táboritická, Nádražní – u sv. Trojice“) v rámci komplexního dopravního průzkumu města Třeboň v roce 2017 společností CZECH Consult, spol. s r.o.

Během vyhodnocení byly podrobně porovnány hodnoty zjištěné v jarním a v letním období. Celkový počet vozidel na vjezd do křižovatky se v letním období zvýšil o téměř 20 %. Některé dílčí směry v rámci křižovatky narostly až o 50 %. Nejvyšší nárůst byl zaznamenán ve vztahu „Pražská – Jiráskova“. V jarním období bylo zjištěno 1 272 vozidel, v letním období pak 1 940 vozidel.

Napojení místních částí

Místní části Třeboně jsou na samotnou Třeboň napojené prostřednictvím silnic I.–III. třídy. Do některých místních částí vedou také cyklostezky. Ty jsou důležité především pro občany, kteří zde žijí – často dojíždějí do Třeboně za prací a službami. Absence cyklostezek je nebezpečná zvláště pro děti, které jezdí z místních částí do škol do Třeboně. V neposlední řadě jsou cyklostezky důležité za účelem podpory ekologické formy dopravy. Cyklostezky chybí zcela nebo částečně do Branné, na Holičky, do Přeseky a do Staré Hlíny.

Napojení místních částí na Třeboň

Název místní části	Napojení		Vlastník / správce komunikace
Branná	silnice	II/154	Jihočeský kraj / Správa a údržba silnic Jihočeského kraje
	cyklostezka	není	x
Břilice	silnice	III/15512	Jihočeský kraj / Správa a údržba silnic Jihočeského kraje
	cyklostezka	ano – asfaltová	město Třeboň
Holičky	silnice	I/24	Česká republika / Ředitelství silnic a dálnic ČR
	cyklostezka	pouze z centra Na Kopeček, dále nikoliv (bezpečněji je možné projíždět přes ul. Lesní)	město Třeboň
Přeseka	silnice	I/24 a dále pak III/15511 – směr od Rožmberka	I/24 – Česká republika / Ředitelství silnic a dálnic ČR III/15511 – Jihočeský kraj / Správa a údržba silnic Jihočeského kraje
	silnice	III/15512 – od Třeboně do Břilic III/15511 – od Břilic do Přeseky	Jihočeský kraj / Správa a údržba silnic Jihočeského kraje
	cyklostezka	ve směru od Rožmberka cyklostezka není od Třeboně do Břilic – ano z Břilic do Přeseky – ne	x
Stará Hlína	komunikace	I/34	Česká republika / Ředitelství silnic a dálnic ČR

Název místní části	Napojení		Vlastník / správce komunikace
	cyklostezka	částečně – pouze od Třeboně do nové Hlíny	x
Nová Hlína	komunikace	I/34	Česká republika / Ředitelství silnic a dálnic ČR
	cyklostezka	ano – mlatová	město Třeboň

Spojení s většími městy

Krajské město České Budějovice

Nejbližší a nejrychlejší spojení do města České Budějovice je po silnici I/34. Vzdálenost je asi 27 km, časová vzdálenost asi 30 minut. Nedostatky komunikace č. I/34 jsou řešené v této kapitole výše. Při cestě do Českých Budějovic je velmi důležité, do které části Českých Budějovic se z Třeboně jede. Doprava skrz České Budějovice je rok od roku hustší, a to i přes množství nových komunikací, které se v Českých Budějovicích stále budují.

Alternativní trasou k trase po I/34 je pro automobily komunikace III. třídy přes Zvíkov. Jedná se o přibližně stejně vzdálenou trasu, avšak po méně řídicísky komfortní silnici. Řidiči zde často vyzdvihují menší provoz.

Přímé spojení po železnici z Třeboně do Českých Budějovic není.

Celkově lze říci, že spojení do Českých Budějovic z Třeboně je dobré. Zlepšilo by se, pokud by se realizoval obchvat Štěpánovic a Lišova.

Okresní město Jindřichův Hradec

Nejbližší a nejrychlejší spojení do města Jindřichův Hradec je po silnici I/34. Vzdálenost je asi 28 km, časová vzdálenost také asi 30 minut. Nedostatky komunikace č. I/34 jsou řešené v této kapitole výše. Průjezd samotným městem Jindřichův Hradec je celkem bezproblémový. Kolem města je obchvat, díky kterému se lze pohodlně dostat i na druhý konec města.

Přímé spojení po železnici z Třeboně do Jindřichova Hradce není.

Celkově lze říci, že spojení do Jindřichova Hradce z Třeboně je dobré. Samozřejmě by se zlepšilo, pokud by se realizoval obchvat Dolní Lhoty, případně upravily nebezpečné zatáčky mezi Lásenicemi a Jindřichovým Hradcem.

Hlavní město Praha

Hlavní město Praha je od Třeboně vzdálené asi 140 km, což je bohužel relativně daleko pro ty, kteří by chtěli v Praze pracovat. Cesta za současné dopravní situace trvá minimálně 1,5 hodiny na okraj Prahy. Z Třeboně je ideální jet do Veselí nad Lužnicí a zde se napojit na dálnici D3. Případně delší alternativou je jet do Českých Budějovic a napojit se na dálnici D3 již od Českých Budějovic. Dálnice D3 však není dobudována až do Prahy. Je zde asi 45km úsek po silnici I. třídy, který je nevyhovující. Při sebemenší dopravní komplikaci se zde tvoří kolony. Na jaře 2021 byla zahájena výstavba přeložky silnice I/3 u Olbramovic. Stavba obchvatu má být uvedena do provozu v roce 2023, tím bude odstraněn jeden z problematických úseků na trase. Za Mirošovicemi se lze napojit na dálnici D1 od Brna.

Co se týká vlakového spojení z Třeboně do Prahy, je díky modernizaci železniční trati lepší. Přímé vlakové spoje jezdí Třeboň – Praha, jízda trvá asi 2,5 hodiny. Dále mohou cestující do Prahy jet přímým vlakovým spojem z Českých Budějovic, jízda trvá 2–2,5 hodiny. Modernizace koridoru mezi Českými Budějovicemi a Prahou vrcholí na území Středočeského kraje. V jižních Čechách se pracuje na části Doubí – Soběslav, kde by mělo být hotovo v roce 2023. Chybí však ještě zásadní úsek Nemanice – Ševětín, který je zatím v nedohlednu. Po dokončení modernizace koridoru budou vlaky z Českých Budějovic do Prahy a zpět jezdit 90 minut. Dnes jsou to minimálně 2 hodiny.

Brno

Moravská metropole je od Třeboň vzdálená asi 190 km (pokud uvažujeme trasy po dálnici D1). Spojení je komplikovanější než do Prahy. Je potřeba se dopravit do Humpolce a teprve zde se napojit na dálnici D1. Alternativními trasami jsou jižnější trasy, např. přes Telč a Třebíč. Zde je však potřeba počítat s nižší třídou komunikací.

Vlakové spojení do Brna je též komplikované. Z Veselí nad Lužnicí vede železnice přes Jindřichův Hradec a Jihlavu.

Autobusová osobní doprava

Třeboň má autobusové nádraží lokalizované v Jiráskově ulici. Umístění je vhodné – nádraží je dobře dostupné z obou hlavních silničních tahů a zároveň je ve výhodné vzdálenosti pro pěší od centra města a dalších služeb.

V Třeboni mají zastávku autobusy, které spojují Třeboň jak s většími městy – České Budějovice, Jindřichův Hradec, Praha, Brno, tak s menšími okolními městy a obcemi – Dačice, Trhové Sviny, Chlum u Třeboně, Suchdol nad Lužnicí, Jílovice, Borovany, Zvíkov, Lomnice nad Lužnicí, Ševětín, Hrachoviště, Cep, Pelhřimov.

V Třeboni funguje městská autobusová doprava na lince 347001, která má zastávky po celé Třeboni a v místních částech Holičky, Nová Hlína, Stará Hlína, Břilice, Přeseka.

Železniční doprava

Město Třeboň je napojeno na celostátní železniční trať č. 226 Veselí nad Lužnicí – České Velenice. Tato trať zajišťuje propojení mezi koridorovou tratí č. 220 Praha – Benešov – Tábor – České Budějovice a hraničním přechodem České Velenice – Gmünd s další vazbou železniční dopravy ve směru na Vídeň.

Na trati č. 226 již v uplynulých letech proběhly některé modernizační práce. V současné době je připravována akce Optimalizace a elektrizace trati České Velenice (mimo) – Veselí nad Lužnicí (mimo). Akce obsahuje optimalizaci trati s elektrizací, při které je navržena kompletní rekonstrukce železničního svršku v délce traťových i hlavních staničních kolejí a ve všech předjízdových kolejích. Uvažována je sestava pro maximální rychlost 120 km/h. Odhadované náklady se pohybují kolem 5,3 mld. Kč. Správa železnic předpokládá realizaci v letech 2024 až 2027.

Pro potřeby osobní železniční dopravy se na trati č. 226 uplatňují železniční stanice Třeboň nádraží a zastávka Třeboň – lázně. Samotné vlakové nádraží je v nevyhovujícím technickém stavu. Budova a její okolí jsou roky nerekonstruované, chybí zde vyhrazené parkovací plochy. Přístupová ulice Nádražní je též ve špatném technickém stavu. Chodníky vedou několik metrů za komunikací a jsou oddělené zelení. Veřejné osvětlení je též zastaralé. Zastávka Třeboň – lázně byla rekonstruována kompletně před několika lety včetně bezbariérového řešení.

Letecká doprava

Letecká doprava je lázeňským statutem ve správním území města i blízkém okolí vyloučena. Nejbližším letištěm tak je letiště v Českých Budějovicích (Planá), které má statut veřejného vnitrostátního letiště a neveřejného mezinárodního letiště či sportovní letiště v Hosíně u Českých Budějovic.

Vodní doprava

Vodní doprava je v řešeném území zastoupena pouze okrajově rekreačními vyhlídkovými plavbami po rybníku Svět v období sezóny (cca květen–říjen).

Pěší a cyklistická doprava

Třeboňsko je díky převážně rovinnému charakteru krajiny, zachovalé přírodě, množství kulturních památek a husté síti komunikací doslova předurčeno pro cykloturistiku. Síť cyklotras je vhodná nejen pro sportovně založené cyklisty, ale vyhovuje i rodinám s dětmi a seniorům. Je možno konstatovat, že cykloturistika na Třeboňsku tvoří velice důležitou součást cestovního ruchu.

Kolo je oblíbeným dopravním prostředkem i místních, kteří na něm jezdí z bydliště do práce, školy či za dalšími složkami městské vybavenosti a dále také podnikají cesty pro krátkodobou rekreaci. Rovinatý charakter území

a, kromě hlavních průjezdných tras silnic I/24 a I/34, i nižší intenzita silničního provozu představují vcelku ideální podmínky pro větší uplatnění cyklistické dopravy při uspokojování běžných denních přepravních potřeb obyvatel města. Využití kola jako dopravního prostředku je pro Třeboň dlouhodobě typické.

V posledních letech bylo v Třeboni vybudováno několik cyklostezek – z Třeboně do Břilic či z Třeboně do Nové Hlíny. Často byly občany vznášeny požadavky na vybudování cyklostezky podél Zlaté stoky k Rožmberku. Jako dobrou alternativu nyní buduje Státní pozemkový úřad novou polní cestu na Gigant souběžně se silnicí I/24. Cesta povede z okraje Třeboně až po příjezdovou komunikaci k obytné části Gigantu v délce 1 354 metrů. Šířka jízdního pásu bude 4 m, povrch bude z většiny ze štěrku. Napojení na asfaltové odbočky bude asfaltovým betonem. Doposud však stále chybí např. cyklostezka podél I/34 z Nové Hlíny do Staré Hlíny, dopravní řešení části ulic Táboritká a Jiráskova, kde není cyklostezka či vyhrazený pruh pro cyklisty. Velmi frekventovaná je také světská hráz, kde se míchají pěší a cyklisté. Vhodná by byla také cyklostezka do Přesečky, a to jak z Břilic do Přesečky, tak od hlavní komunikace č. I/24 do Přesečky.

Cykloturistika však má i své stinné stránky, kdy si na četnost a bezohlednost cyklistů stěžují místní občané.

V roce 2017 byly v rámci komplexního dopravního průzkumu města společností CZECH Consult, spol. s r.o. vyhodnoceny počty pěších a cyklistů. Následující tabulka zobrazuje výstupy.

Počty pěších a cyklistů na jednotlivých profilech a křižovatkách v časech 7–11, 13–17 hodin

Název profilu / křižovatky	Pěší	Cyklisté	Celkem
Masarykovo náměstí – celkem oba směry	2 539	544	3 083
Ul. Husova (u kostela sv. Jiljí) – celkem oba směry	755	195	950
Budějovická brána – celkem oba směry	1 199	496	1 695
Hradecká brána – celkem oba směry	1 562	376	1 938
Svinenská brána celkem oba směry	1 048	406	1 454
Křižovatka stezek v zámeckém parku – Celkový vjezd do křižovatky (vjezd = výjezd)	1 222	68	1 290
Lávka u Bertiných lázní – celkem oba směry	568	56	624
Stežka pro pěší a cyklisty u Bertiných lázní – celkem oba směry	146	346	492
Světská hráz (u památníku Jakuba Krčína) – celkem oba směry	709	610	1 319
Světská hráz (u výpusti) – celkem oba směry	174	484	658
Zastávka ČD „ul. Dukelská“ – celkem oba směry	352	622	974
Přechod přes silnici I/34 (Daskabát) – celkem oba směry	75	194	269
Podchod ul. Jiráskova (pod silnicí I/34) – celkem oba směry	609	672	1 281
Křižovatka „I/34 x I/24 – rondel“ – celkový vjezd do křižovatky (vjezd = výjezd)	711	517	1 228
Křižovatka „Na Sadech x Seifertova“ – celkový vjezd do křižovatky (vjezd = výjezd)	1 022	427	1 449
Křižovatka „Lesní x Dukelská x Mlýnská x Pod Kopečkem“ – celkový vjezd do křižovatky (vjezd = výjezd)	140	643	783
Křižovatka „Jiráskova x Jablonského x Jateční (u AN)“ – celkový vjezd do křižovatky (vjezd = výjezd)	1 440	656	2 096
Křižovatka stezek u MÚK ke kapli sv. Víta – celkový vjezd do křižovatky (vjezd = výjezd)	50	305	355
Křižovatka „Křižovatka u kaple U sv. Petra a Pavla“ – celkový vjezd do křižovatky (vjezd = výjezd)	45	163	208

Zdroj: CZECH Consult, spol. s r.o., Komplexní dopravní průzkumy města Třeboň – 2017.

Pěších se nejvíce pohybuje na Masarykově náměstí, dále pak v Hradecké bráně, u autobusového nádraží (křižovatka Jiráskova x Jablonského x Jateční) a u zámeckého parku.

Cyklisté jezdí nejčastěji po Jiráskově ulici, po světské hrázi a po Dukelské ulici.

Strategie v oblasti dopravy

Samostatný strategický dokument, který by komplexně řešil dopravu na území města, město Třeboň nemá. V roce 2017 byl zpracován dokument Komplexní dopravní průzkumy města Třeboň – 2017, jehož cílem bylo zpracování směrového a profilového dopravního průzkumu města Třeboň v rozsahu:

- směrový dopravní průzkum individuální automobilové dopravy,
- průzkum pěší a cyklistické dopravy,
- průzkum klidové dopravy na vybraných parkovištích,
- průzkum sezónních vlivů na objem individuální automobilové dopravy,
- průzkum obsazenosti osobních automobilů.

Jednalo se však pouze o průzkum stávajícího stavu. Na tento dokument by bylo vhodné navázat strategií v oblasti dopravy, která by již obsahovala konkrétní návrhy – řešení bezpečnosti, pěší dopravy, cyklodopravy, řešení přetíženosti komunikací / křižovatek, návrhy obchvatů, parkovací plochy, různá smart řešení atd.

1.2.2 Veřejná prostranství

Město Třeboň postupně zvelebuje svá veřejná prostranství. Ta plní zejména funkci estetickou, rekreační a společenskou.

Z veřejných prostranství je vhodné vypíchnout zelené oázy města – parky:

Zámecký park

Zahrada zde začala vznikat již za Petra Voka z Rožmberka počátkem 17. století. V sadu stál i tzv. „lusthaus“ – dřevěný patrový malovaný altán pro konání zahradních slavností. Zásadní pro úpravu zahrady do nynější podoby anglického krajinářského parku bylo nadšení kněžny Pauliny ze Schwarzenbergu. Roku 1804 nechala v nové kompozici na odvodněný a vyvýšený terén vysázet velké kolekce stromů a dalších dřevin. Až později přibyly exotické květiny, květinový parter a bazének s vodotryskem. Dnes je zámecký park v majetku Národního památkového ústavu oblíbeným místem odpočinku třeboňských občanů, turistů i lázeňských hostů. Jsou zde k vidění vzácné a cenné stromy, exotické dřeviny, barevné květinové záhony, rozlehlé travnaté plochy i tajemná romantická zákoutí včetně svatebního altánku.

Komenského sady

Původní Sady císaře Františka Josefa vznikly zavezením podmáčené louky po výstavbě chlapecké školy (dnes ZŠ Sokolská) na konci 19. století. Městský park s dětským hřištěm, odpočinkovým prostorem s plastikou Letící torzo od brněnského akademického sochaře Miloše Vlčka a několika mosty přes stoku vypustí rybníka Svět získal současnou podobu v 80. letech 20. století. Dnes zde roste několik cenných dřevin.

Lázeňská promenáda a park u Bertiných lázní

Promenáda u Bertiných lázní s krásnou květinovou úpravou na březích Zlaté stoky slouží pěším i cyklistům. V lázeňském parku zaujme jezírko s lekníny a terasou pro relaxaci lázeňských hostů a lázeňský altán.

Park u lázeňského komplexu Aurora

Největší třeboňský park obklopující lázeňský komplex Aurora je symbolem pro příjemný odpočinek i pohybové aktivity v zeleni, s odpočívadly, architektonickými objekty, květinovými záhony a květnatými loukami. Tzv. Čítárna je příjemným stinným místem s figurální reliéfní kompozicí Jana Šimka Vír života. Dále se v parku nachází hudební pavilon, krajinná plastika a dřevěné sochy. K zábavě a odpočinku zde vznikla přírodní hřiště pro děti i dospělé.

Následující tabulka zobrazuje klíčová veřejná prostranství města a popis jejich stavu.

Stav veřejných prostranství v Třeboni

Vejřejné prostranství	Vlastník	Stav	Nedostatky
Masarykovo nám.	město Třeboň	vyhovující	Povrch náměstí je dlážděný a v teplých měsících tak velmi parný. Náměstí zcela postrádá zeleň (vyjma květináčů) a kromě markýz a slunečníků nenabízí mnoho možností úkrytu před sluncem. Na druhou stranu stálá zeleň by omezila případnou variabilitu náměstí. Náměstí je využíváno pro spoustu účelů a pokaždé je potřeba jiné uspořádání – trhy, kulturní akce, venkovní kino, parkovací plochy mimo sezónu atd.
Žižkovo nám.	město Třeboň	funkčně vyhovující	Náměstí není náměstím. Je spíše „průjezdem“ a parkovištěm, nenabízí žádnou možnost pobytu a relaxace. Povrch náměstí je z žulových kostek bez zeleně. Dojem kazí vystavené zboží asijských prodejen. Na samotném náměstíčku a přilehlých ulicích se přitom nacházejí cukrárny, prodejny zmrzliny, restaurace, penziony apod.
Trocnovské nám.	město Třeboň, Bohemia Regent a.s.	potřeba revitalizace	Trocnovské náměstí v současné době plní stejnou funkci jako Žižkovo náměstí, tedy především funkci dopravní. Náměstí je dlážděné a slouží jako komunikace a parkoviště. Obvod náměstíčka lemují dvě brány, vjezd na Valy a vjezd do pivovaru. Na revitalizaci náměstí byl zpracován projekt, zatím však nebyl realizován. Projekt řeší jak zpevněné plochy a komunikace, tak odkanalizování a okolní zeleň včetně mobiliáře. Řešené jsou pouze plochy v majetku města. Velká část (u pivovaru) je ve vlastnictví soukromého subjektu.
Valy	z většiny město Třeboň	nevyhovující	Valy jsou malé prostranství nacházející se již v areálu zámku. Z Valů se dá dostat přímo do zámeckého parku. Nachází se zde již vzrostlé stromy, které poskytují příjemný stín. Pod stromy je umístěná herní sestava pro děti, která však spíše narušuje historickou hodnotu místa v areálu zámku. Místo je nádherným prostorem pro relaxaci a odpočinek, přesto zde parkují vozidla. Na Valech fungují dvě vyhlášené tradiční rybí restaurace, a i to klade jisté nároky na kulturnost okolí. Na Valech dále sídlí Správa CHKO Třeboňsko, která se opět pojí s přírodou a životním prostředím.
Nádvoří zámku	Národní památkový ústav	vyhovující až na drobnosti	Nádvoří zámku je ve vyhovujícím stavu. Patrná je zde potřeba rekonstrukce kašny.
Prostranství vedle kostela sv. Jiljí v zatáčce v Husově ul.	město Třeboň	ne zcela vyhovující, avšak velmi problematický k případné revitalizaci	Jedná se o velký veřejný prostor bez většího využití vyskládaný valouny. Ač není prostor součástí kostela, je vnímán jako prostředí doplňující a definující národní kulturní památku. Prostor zajišťuje jedinečnou možnost pohledu na celý kostel a je žádoucí jej zachovat jako prostor volný bez větších stavebních úprav či výsadby vzrůstné zeleně (stromů). Kromě uvedeného se jedná o pohřebiště (hřbitov kostela) a při případné revitalizaci prostoru by se pravděpodobně narazilo na lidské ostatky. K tomuto prostoru je tedy nutné přistupovat pietně a nevytvářet zde nevhodnou náplň.
Nádvoří kláštera Augustiniánů	Česká republika	vyhovující, nově zrekonstruované	-
Nádvoří domů s pečovatelskou službou Chelčického	město Třeboň	vyhovující, nově zrevitalizované	-

Veřejné prostranství	Vlastník	Stav	Nedostatky
Prostor před ZŠ Sokolská	město Třeboň	vyhovující, nově zrevitalizované	-
Na Rybníčku	město Třeboň	nevyhovující, plánovaná revitalizace	-
Sídlíště Hlíník	město Třeboň	vyhovující	-
Palackého nám.	město Třeboň	vyhovující, část slouží jako parkoviště	-
Předměstí Hlíník	město Třeboň	vyhovující, nově zrekonstruované	-
Kruhový objezd „u kaprů“ (střed)	město Třeboň	vyhovující, plastika kaprů zrevitalizována	-
Kruhový objezd u sv. Trojice (střed)	město Třeboň	potřeba revitalizace	Střed kruhového objezdu není reprezentativní pro přijíždějící do Třeboně, vyplňuje jej pouze trávník.
Sídlíště ul. Nádražní	HSP CZ s.r.o.	nevyhovující	Zanedbané, zastaralý či chybějící mobiliář a herní prvky, nevymezená parkovací místa.
Prostor okolo Husovy kaple	město Třeboň	částečně vyhovující	Zastaralý mobiliář, mlatový přístupový chodník do kaple.
Okolí Bertiných lázní	město Třeboň	vyhovující	-
Okolí Zlaté stoky (za pivovarem)	převážně město Třeboň a Rybářství Třeboň Hld. a.s.	částečně vyhovující	Jedná se o velmi malebnou trasu vedoucí podél Zlaté stoky. Trasa je součástí Stezky zdraví Hradeček. Okolo trasy jsou umístěné zóny s herními a cvičebními prvky. Na trase se pohybují cyklisté a chodci.
Areál bývalých technických služeb v Novohradské ulici včetně sousedního parkoviště	město Třeboň	nevyhovující	Jedná se o prostor mezi rybníkem Svět a Zlatou stokou. Místo jednoznačně potřebuje revitalizovat. V současné době by se prostor dal označit jako brownfield.
Parkoviště pod světskou hrází	město Třeboň	nevyhovující, chybí WC	Parkoviště je využíváno nejvíce v sezóně jako odstavné parkoviště. Využívají ho jak autobusy, tak osobní automobily. Parkoviště sice plní svůj účel, ale asfaltový povrch je v nevyhovujícím stavu, nejsou jednoznačně vyhrazená parkovací místa.
Parkoviště u hotelů Svět a Regent	město Třeboň	vyhovující, chybí sociální zázemí	Plocha je jako parkoviště vyhovující. Parkoviště slouží také jako odstavné. Absence sociálního zázemí.
Parkoviště na místě bývalého autobusového nádraží	město Třeboň	vyhovující	-
Pláž U Světa	město Třeboň	částečně vyhovující	Jedná se o příjemné místo se vzrostlými stromy. V nedávné době byly zrevitalizovány vstupní prostory a sociální zázemí, bylo vybudováno workoutové hřiště. V revitalizaci by bylo vhodné pokračovat. Chybí zde např. regulérní certifikované dětské hřiště, příp. další mobiliář.
Hřbitov sv. Alžběty	město Třeboň	částečně vyhovující	Na hřbitově proběhla kompletní revitalizace zeleně a rekonstrukce vstupní komunikace. Dále by byla potřeba oprava hřbitovní zdi, která je ve špatném stavu. Kapacita hřbitova přestává stačit. V územním plánu je vytipovaná nová lokalita Na Kopečku, ta však zatím není připravená.

Veřejné prostranství	Vlastník	Stav	Nedostatky
Park u železniční zastávky Třeboň – lázně	přední část město Třeboň, zadní část soukromé fyzické osoby	vyhovující	-

1.2.3 Veřejná WC

Veřejná WC jsou v Třeboni, jakožto v turisticky atraktivním městě, potřebná.

Veřejná WC, která provozuje město Třeboň, se nachází v Komenského sadech, u hřbitova a u divadla. Fungují především přes den, jsou zpoplatněná (instalované mincovníky). Provoz a úklid zajišťují Technické služby Třeboň, s.r.o. Veřejná WC na vlakovém a autobusovém nádraží a na železniční zastávce Třeboň – lázně provozují sami dopravci.

WC by byla potřebná zejména v sezóně, a především v blízkosti záchytných parkovišť, tzn. pod světskou hrází a na parkovištích v ulici Sportovní.

Důležitá je také instalace směrových cedulí navádějících na veřejná WC a viditelné označení těchto WC.

1.2.4 Veřejné osvětlení

Město Třeboň je vlastníkem veřejného osvětlení. V Třeboni a místních částech je celkem 1 712 svítidel. Po roce 1990 se postupně, zejména při rekonstrukcích ulic a prostranství, kompletně vyměňuje osvětlení, to znamená kabelová vedení, stožáry a svítidla. Celá síť VO má 33 zapínacích míst. Na 13 zapínacích místech jsou nainstalovány regulátory napětí, které zajišťují konstantní napětí v síti veřejného osvětlení, ochraňují výbojky před nepříznivými účinky přepětí v elektrické síti a dále snižují vstupní napětí do sítě VO v nočních hodinách, čímž se snižuje spotřeba elektrické energie, i když intenzita osvětlení se sníží pouze nepatrně. Toto opatření přináší úspory za energii a prodlužuje životnost výbojkových zdrojů. Účelné je instalovat tyto regulátory napětí na všechna zapínací místa ve městě. Od roku 2017 se používají svítidla s úspornými LED zdroji. Podíl LED zdrojů činí zatím asi pouze 5 %.

1.2.5 Bezpečnost ve městě

Bezpečnost města a jeho občanů je zajišťována činností Policie ČR a Městské policie.

Obvodní oddělení Třeboň Policie ČR

Obvodní oddělení Třeboň Policie ČR má nepřetržitý provoz. Územní působnost obvodního oddělení je Třeboň – centrum a přilehlé části, Branná, Břilice, Dolní Lhota, Domanín, Dunajovice, Dvorce, Frahelž, Klec, Kolence, Lásenice, Libořezy, Lomnice nad Lužnicí, Lužnice, Majdalena, Mláka, Mníšek, Nová Hlína, Novosedly nad Nežárkou, Pístina, Plavsko, Ponědraž, Ponědražka, Přeseka, Příbraz, Smržov, Stará Hlína, Stráž nad Nežárkou, Stříbřec, Záblatí a další přilehlé části obcí.

Městská policie Třeboň

Funguje též v nepřetržitém provozu, působí na katastrálním území Třeboně a v jejích místních částech a dále též na území dalších obcí na základě veřejnoprávních smluv. Má vlastní služební vozidlo.

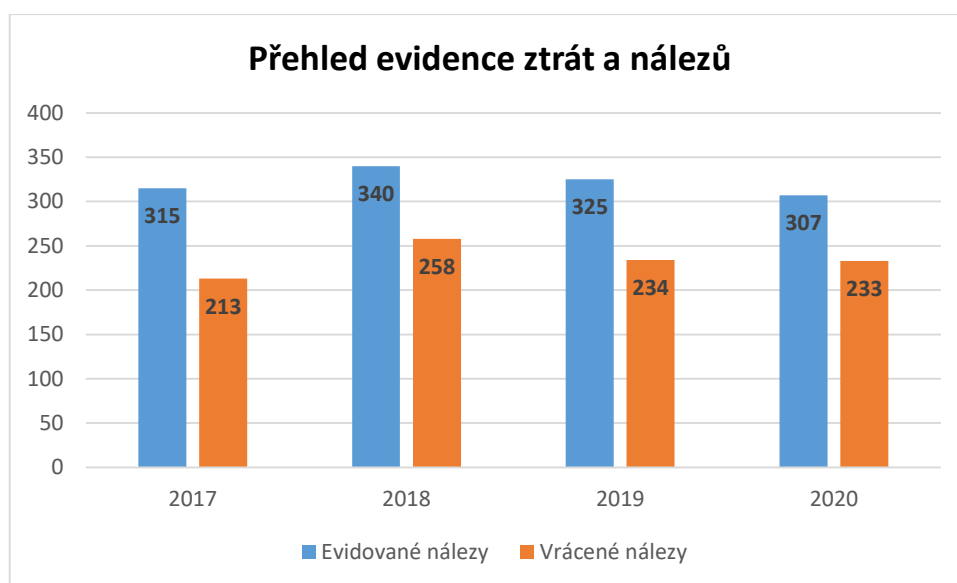
Personální složení: vrchní strážník, 10 strážníků, 5 operátorek

Městská policie:

- zabezpečuje místní záležitosti veřejného pořádku v rámci působnosti obce a plní úkoly, pokud tak stanoví zvláštní zákon,

- přispívá k ochraně a bezpečnosti osob a majetku,
- dohlíží nad dodržováním pravidel občanského soužití,
- podílí se v rozsahu stanoveném zákonem na dohledu na bezpečnost a plynulost provozu na pozemních komunikacích,
- odhaluje přestupky, jejichž projednávání je v působnosti obce,
- dohlíží na dodržování obecně závazných vyhlášek a nařízení obce,
- podílí se na dodržování právních předpisů o ochraně veřejného pořádku,
- provádí dohled nad dodržováním čistoty na veřejných prostranstvích v obci,
- při plnění svých úkolů spolupracuje s Policií České republiky,
- podílí se na prevenci kriminality v obci – provádí přednášky a besedy na školách, spolupráce při akcích pro děti a mládež,
- řeší veškeré žádosti a připomínky občanů.

Po Třeboni Městská policie provozuje kamerový systém, provádí měření rychlosti na vnitroměstských komunikacích, Policie ČR pak na komunikacích I. třídy. Městská policie zabezpečuje výjezdy a poskytování pomoci seniorům, kterým byl městem Třeboň poskytnut bezpečnostní náramek. Dále Městská policie vede evidenci ztrát a nálezů a též vede a spravuje vlastní evidenci jízdních kol.



Zdroj: Městská policie Třeboň

Městská policie provozuje Pult centralizované ochrany a zajišťuje výjezdy na poplachové zprávy. V roce 2019 bylo na Pult centralizované ochrany (dále jen „PCO“) připojeno 26 objektů. Městská policie vyjízďela k objektům ve 124 případech. V jednom případě se jednalo o narušení objektu pachatelem, kdy došlo k trestné činnosti. V roce 2020 bylo na PCO připojeno také 26 objektů. K objektům, jež signalizovaly napadení, vyjízďela Městská policie ve 129 případech. V tomto roce nebyl žádný ze střežených objektů násilně narušen pachatelem.

Kriminalita v Třeboni

Vývoj kriminality ve městě v posledních čtyřech letech znázorňuje následující tabulka. Tabulka čerpá pouze ze statistik Policie ČR.

Počet trestných činů a přestupků ve městě Třeboň v letech 2017–2020

Druh trestné činnosti / přestupek	Rok			
	2017	2018	2019	2020
Násilná	12	11	13	12
Požáry, výbuchy	0	0	0	1
Krádeže vloupáním	16	8	11	12
Krádeže	31	20	21	21
Podvody	3	4	9	9
Jiná majetková	24	27	30	32
Obecně nebezpečná	14	9	9	13
Dopravní nehody	4	5	5	11
Toxikomanie	15	14	13	16
Zbraně	0	0	0	0
Extremismus	3	2	3	2
Přestupky	2 085	1 835	1 481	1 238
Celkem	2 207	1 935	1 595	1 367
— z toho trestné činy celkem	122	100	114	129
— z toho přestupky celkem	2 085	1 835	1 481	1 238

Zdroj: Mapa kriminality Policie ČR (kriminalita.policie.cz).

Z tabulky vychází, že celková kriminalita v Třeboni od roku 2017 lehce klesá. Klesá zejména celkový počet přestupků. O celkovém počtu trestných činů by se dalo říci, že kromě drobných výkyvů stagnuje.

Sezónnost kriminality a přestupků

Následující tabulka, která udává podíl přestupků a trestných činů v jednotlivých měsících na celkové kriminalitě, vychází ze statistik Policie ČR. Co se týká sezónnosti kriminality, není nějaká pravidelnost zřejmá.

Podíl přestupků a trestných činů v jednotlivých měsících na celkové kriminalitě (v %)

Měsíc	Rok			
	2017	2018	2019	2020
Leden	8,80	9,40	14,25	15,30
Únor	8,70	10,03	10,18	10,58
Březen	9,48	8,83	10,50	6,30
Duben	9,57	8,25	13,04	1,80
Květen	10,44	8,36	9,61	5,48
Červen	6,55	9,20	5,92	10,13
Červenec	8,80	9,82	8,52	12,23
Srpen	11,22	9,56	6,36	9,60
Září	5,73	7,42	6,17	10,28
Říjen	8,15	11,23	7,57	7,58
Listopad	9,30	5,96	6,11	5,63
Prosinec	3,25	1,93	1,78	5,10

Zdroj: Mapa kriminality Policie ČR (kriminalita.policie.cz)

Další tabulka vycházející též ze statistik Policie ČR ukazuje index kriminality v jednotlivých měsících. Index kriminality počítá pouze s trestnými činy, nikoliv přestupky, a počítá se jako počet trestných činů / počet obyvatel na vymezeném území * 10 000. Pravidelnost či sezónnost zde opět není zřejmá.

Index kriminality na území obvodního oddělení Třeboň v jednotlivých měsících posledních let

Měsíc	Rok				
	2016	2017	2018	2019	2020
Leden	13,1	5,6	9,4	11,9	10,0
Únor	7,5	10,6	6,9	6,9	19,4
Březen	15,6	10,0	2,5	6,9	1,9
Duben	15,0	4,4	8,1	3,1	5,0
Květen	12,5	11,2	11,9	8,1	12,5
Červen	5,6	15,6	10,6	10,0	7,5
Červenec	15,0	7,5	10,6	6,2	12,5
Srpen	18,7	11,9	10,6	15,0	10,0
Září	10,0	15,0	6,2	10,0	16,9
Říjen	10,0	15,0	10,6	4,4	8,1
Listopad	5,0	8,7	10,6	13,7	5,0
Prosinec	4,4	5,6	3,1	4,4	Zatím není známo.

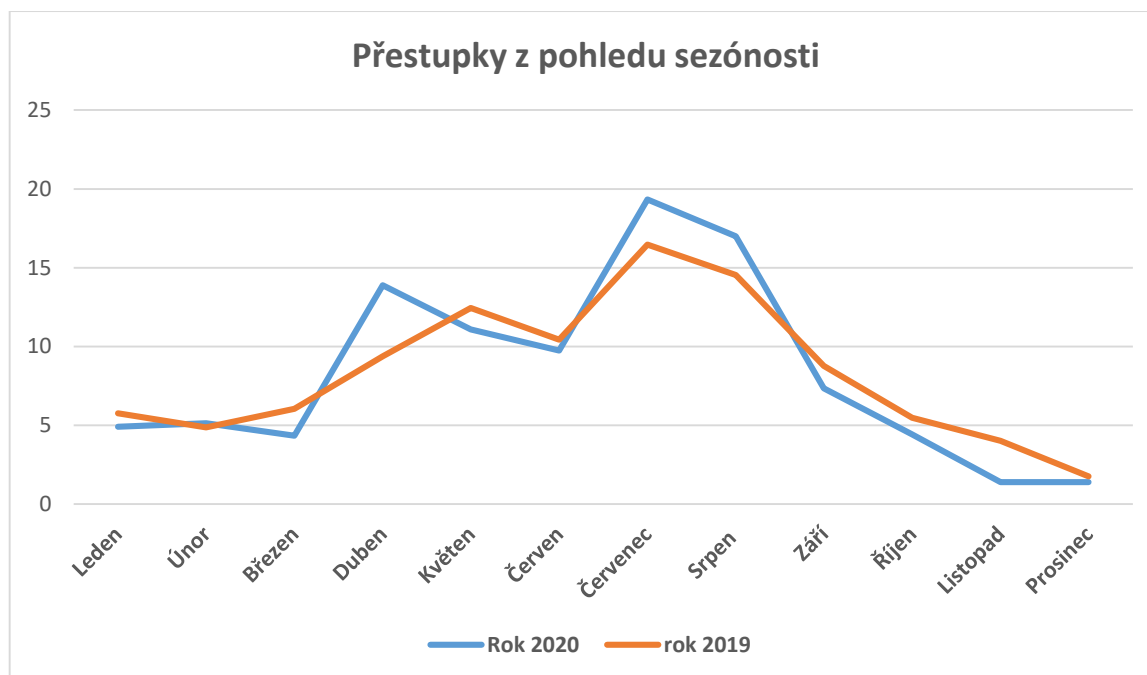
Zdroj: Mapa kriminality Policie ČR (kriminalita.policie.cz).

Třetí tabulka však vychází ze statistik Městské policie Třeboň – zobrazuje index podílu přestupků v jednotlivých měsících. Celkem řešených přestupků v roce 2019 bylo 1 436. V roce 2020 bylo celkem řešeno 873 přestupků. Přestože ze statistik Policie ČR není sezónnost přestupků ani trestných činů zřejmá, ze statistik Městské policie jednoznačně vychází, že v letní sezóně (červenci a srpnu) je řešeno mnohem více přestupků než v ostatních měsících roku.

Index přestupků v jednotlivých měsících v letech 2019 a 2020 – statistika Městské policie ČR

Měsíc	Rok	
	2019	2020
Leden	5,76	4,92
Únor	4,88	5,13
Březen	6,05	4,34
Duben	9,37	13,88
Květen	12,45	11,08
Červen	10,44	9,75
Červenec	16,47	19,33
Srpen	14,53	17,00
Září	8,77	7,34
Říjen	5,49	4,43
Listopad	4,01	1,40
Prosinec	1,76	1,40

Zdroj: Městská policie Třeboň



Zdroj: Městská policie Třeboň

Porovnání kriminality v Třeboni vůči jiným územním celkům

Pro porovnání kriminality v Třeboni a jiných městech, okresech, vůči celému kraji a ČR byl opět využit index kriminality, jak ukazuje následující tabulka.

Index kriminality (období od ledna 2020 do listopadu 2020)

Území	Index kriminality			
	2017	2018	2019	leden–listopad 2020
Obvodního oddělení Třeboň	121,2	106,2	100,6	108,7
Obvodního oddělení Dačice	76,4	60,7	92,6	65,9
Obvodního oddělení Hluboká nad Vltavou	89,4	77,9	73,5	52,1
Obvodního oddělení Týn nad Vltavou	121,4	149,4	132,8	90,8
Obvodního oddělení Milevsko	116,4	90,6	109,8	81,3
Obvodního oddělení Kaplice	171,0	166,9	144,5	123,2
Obvodního oddělení Sezimovo Ústí	84,1	94,5	83,6	76,7
Obvodního oddělení Vimperk	111,2	74,8	108,8	108,2
Obvodního oddělení Jindřichův Hradec	154,5	135,2	145,6	110,3
Obvodního oddělení Luhačovice	92,2	83,2	74,3	54,3
Územního odboru Jindřichův Hradec (okres JH)	131,2	121,5	127,3	105,2
Územního odboru České Budějovice (okres ČB)	181,8	157,7	158,5	120,9
Krajského ředitelství Jihočeského kraje (JČK)	152,3	139,7	145,1	119,3
České republiky	192,9	183,5	189,6	148,6

Zdroj: Mapa kriminality Policie ČR (kriminalita.policie.cz) a ČSÚ.

V porovnání s ostatními územními celky, ať už obdobnými městy či ve srovnání s nejbližšími okresy, Jihočeským krajem a Českou republikou, si Třeboň stojí průměrně. Např. turisticky oblíbené a přibližně stejně početné Dačice vykazují velmi nízký index kriminality. Podobně jsou na tom Luhačovice – oblíbené turistické a lázeňské město má jeden z nejnižších indexů kriminality. Velmi podobně jako Třeboň si v posledních letech stojí Vimperk. Ne příliš pozitivní je, že Třeboň měla vždy nižší index kriminality než celý okres Jindřichův Hradec, v roce 2020 jej však přeskočila a vykazuje index kriminality vyšší! Stále si však Třeboň stojí lépe než celý okres České Budějovice, než celý Jihočeský kraj a i Česká republika.

Plán prevence kriminality

Město mělo zpracovaný Plán prevence kriminality pro roky 2012–2015. Jeho platnost však již skončila.

1.2.6 Doprava a bezpečnost – SHRNUÍ

Doprava obecně

- ⊗ Absence strategie města v oblasti dopravy.

Automobilová doprava

- ⊗ Obecný nárůst automobilové dopravy.
- ⊗ Vysoký nárůst intenzity dopravy v letní sezóně.
- 😊 Dobré napojení Třeboně na strategická krajská a okresní města (zejména České Budějovice, Jindřichův Hradec).
- 😊 Napojení na hlavní město Praha přes dálnici D3, která však není vybudovaná v celém úseku.
- 😊 Blízkost Třeboně k několika hraničním přechodům do Rakouska.
- ⊗ Vysoká vytiženost komunikace I/34 (České Budějovice – Jindřichův Hradec).
- ⊗ Kruhový objezd „u kaprů“ na silnici I/34 (České Budějovice – Jindřichův Hradec), kde se často ve směru od Českých Budějovic tvoří kolony.
- ⊗ Nevyhovující úseky silnice I/34 Třeboň – Lišov, nevhodné směrové i výškové zvlnění, průjezd Štěpánovicemi a Lišovem.
- ⊗ Nebezpečné a dopravně nekomfortní úseky silnice I/34 Třeboň – Jindřichův Hradec, zejména průjezd Dolní Lhotou a Lásenicí, zatáčky za Horním Žďárem s častým výskytem dopravních nehod.
- ⊗ Vysoké dopravní zatížení silnice II/154 v úseku Novohradská ulice a hráz rybníka Svět, dále vysoké objemy těžké nákladní dopravy, které vstupují do města od jihu, v úseku hráze rybníka Svět je silnice limitována šířkou (střet motoristů, cyklistů a pěších).
- ⊗ Vysoké dopravní zatížení ulic Táborská – Svobody – Palackého nám.; úsek není dopravně dořešený (místa chybí pruhy pro cyklisty, parkování podél silnice brzdí dopravu, četné napojení dalších ulic, nedořešené přechody pro chodce atd.).
- ⊗ Dopravně nedořešená ulice Jiráskova (včetně parkování u autobusového nádraží), kde je vysoká frekvence aut, cyklistů i chodců.

Parkování

- 😊 Celkově v Třeboni přiměřený počet parkovacích kapacit. Relativně velká kapacita záchytných parkovišť.
- ⊗ Nedostatek parkovacích kapacit v centru města za účelem kratšího (nikoliv celodenního) parkování zejména pro místní, což je jednou z příčin vyliďňování centra (lidé nemají kde zaparkovat) a odlivu obchodníků z něj; vysoká vytiženost parkoviště u Hradecké brány (těsně u náměstí).
- ⊗ Vysoká vytiženost parkoviště u lázeňského komplexu Aurora v Lázeňské ulici.
- ⊗ Absence parkovacího systému typu „smart“ – navigační systémy, elektronické on-line systémy s ukazateli obsazenosti parkovišť v návaznosti na weby, aplikace, zonace parkování, platby pomocí mobilních telefonů atd.

Autobusová doprava

- 😊 Vhodné umístění autobusového nádraží.
- 😊 Dobré autobusové spojení do vzdálenějších měst prostřednictvím dálkových autobusů, dobré autobusové spojení do okolních měst a obcí.
- 😊 Městská autobusová doprava.

Letecká doprava

- 😊 Příležitost – přestavba letiště Planá u Českých Budějovic na veřejné mezinárodní letiště.

Vlaková doprava

- 😊 Třeboní vede železniční trať.
- 😊 Přímé vlakové spojení z Třeboně do Prahy.
- 😊 Modernizace železničního koridoru České Budějovice – Praha.
- 😞 Plánovaná akce Optimalizace a elektrizace trati České Velenice (mimo) – Veselí nad Lužnicí (mimo).
- 😞 Nevyhovující vlakové nádraží (budova, parkovací plochy včetně přístupové Nádražní ulice).

Cyklodoprava

- 😊 Rozvinutá síť cyklostezek a cyklotras po celém Třeboňsku, rovinatý terén, hustá síť komunikací, polních a lesních cest, což je příznivé pro cyklistiku a její další rozvoj.
- 😊 Oblíbenost cyklodopravy mezi místními jako ekologického dopravního prostředku.
- 😊 Cyklostezky do některých místních částí a lokalit (Břilice, Nová Hlína, Gigant).
- 😞 Absence cyklostezek do některých místních částí (Branná, Holičky, Přeseka, Stará Hlína).
- 😞 Příliš cyklistů v letní sezóně, kteří narušují život místním.

Veřejná prostranství, veřejná WC

- 😊 Vysoký počet příjemných veřejných prostranství s udržovanou zelení.
- 😞 Nedořešená některá veřejná prostranství (Valy, Trocnovské náměstí, pláž u Světa, sídliště ul. Nádražní, parkoviště pod světskou hrází, atd.).
- 😞 Brownfieldy (areál bývalých technických služeb v Novohradské ulici).
- 😞 Nedostatek veřejných WC v sezóně zejména v blízkosti záchytných parkovišť a jejich značení.

Veřejné osvětlení

- 😞 Regulátory napětí instalované zatím pouze na některých zapínacích místech.
- 😞 LED svítidla, která zatím byla instalována pouze na některých místech.

Bezpečnost

- 😊 Oddělení Policie ČR, Městská policie.
- 😊 Kamerový systém po městě a PCO provozované Městskou policií.
- 😊 Měření rychlosti Městskou policií na vnitroměstských komunikacích.
- 😊 Vedení evidencí ztrát a nálezů a jízdních kol Městskou policií.
- 😞 Vyšší počet přestupků řešených Městskou policií v letní sezóně.
- 😞 Konec platnosti Plánu prevence kriminality pro roky 2012–2015, absence nového.

1.3 Životní prostředí

1.3.1 Příroda a životní prostředí na Třeboňsku

Město Třeboň se nachází na území Třeboňské pánve. Území patří do oblasti Jihočeských pánví, do celku Třeboňská pánev. Třeboňská pánev má mírný sklon od jihu k severu. Od níže položené pánve Českobudějovické ji odděluje vyvýšený Lišovský práh. Nadmořská výška území se pohybuje od 421 do 550 m n. m. Nadmořská výška města Třeboň je 434 m n. m.

Chráněná území

(Zdroj: Agentura ochrany přírody a krajiny České republiky, Regionální pracoviště Jižní Čechy (trebonsko.ochranaprirody.cz))

Třeboň leží v chráněné krajinné oblasti Třeboňsko (dále také „CHKO Třeboňsko“). CHKO Třeboňsko byla zřízena výnosem Ministerstva kultury ČSR dne 15. 11. 1979. Představuje mimořádnou oblast mezi našimi velkoplošnými chráněnými územími především tím, že se jedná o jedno z mála území vyhlášených v rovinaté krajině, která byla po staletí ovlivňována a kultivována člověkem. *Není to krajina horská nebo kopcovitá ani převážně zalesněná, ale do značené míry využívá zemědělskou výrobu. Téměř všechny její hodnoty nejsou fenomény zcela přírodní, ale byly vytvořeny nebo dotvořeny dílem člověka. Člověk přeměnil tuto krajinu v harmonickém souladu s krajinnými prvky vodních ploch, lesů, luk, starobyklých vesnic i feudálních sídel.* (Zdroj: Dagmar Dykyjová, *Třeboňsko – Příroda a člověk v krajině pětileté růže*). Na Třeboňsku se zachovaly mimořádně cenné přírodní hodnoty. Pro své kvality je Třeboňsko i jednou z šesti českých biosférických rezervací vyhlášených v rámci programu Člověk a biosféra MAB UNESCO, a to již od roku 1977. Svým charakterem může sloužit jako modelové území pro hledání souladu mezi zájmy ochrany přírody a krajiny a hospodářskými aktivitami respektujícími přírodní podmínky a ekologickou únosnost území.

Základní údaje o CHKO Třeboňsko

Rok vyhlášení	1979
Rozloha	700 km ²
Maloplošná zvláště chráněná území v CHKO	Národní přírodní rezervace: Červené blato, Stará a Nová řeka, Velký a Malý Tisý, Žofinka Národní přírodní památky: Ruda, Vizír Přírodní rezervace: Bukové kopce, Dračice, Horní Lužnice, Horusická blata, Losí blato u Mirochova, Na Ivance, Olšina u Přesecky, Písečný přesyp u Vlkoval, Rašeliniště Hovízna, Rašeliniště Pele, Rod, Ruda u Kojákovice, Rybníky u Vitmanova, Staré jezero, Široké blato, V Luhu, Výtopa Rožmberka, Záblaté louky Přírodní památky: Branské douby, Hliníř, Kozí vršek, Kramářka, Lhota u Dynína, Pískovna u Dračice, Slepíčí vršek, Soví les Mimo CHKO Třeboňsko: NPP Kaproun
Jiné údaje	Evropsky významné lokality: Čepská pískovna a okolí, Červené blato, Hliníř – Ponědrážka, Lomnický velký rybník, Lužnice a Nežárka, Malý Horusický rybník, Nadějská soustava, Písečný přesyp u Vlkoval, Purkrabský rybník a Točnick, Ruda, Široké blato, Štíčí rybník, Třeboň, Třeboň – střed, Velký a Malý Tisý, Žofinka, Žofina Huť Ptačí oblast: Třeboňsko IBA – evropsky významné ptačí území Biosférická rezervace UNESCO Ramsarské lokality: Třeboňské rybníky, Třeboňská rašeliniště


Zdroj: Agentura ochrany přírody a krajiny České republiky, regionální pracoviště Jižní Čechy (trebonsko.ochranaprirody.cz).

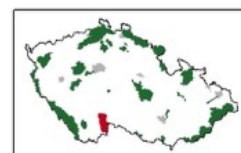
Mapa CHKO Třeboňsko

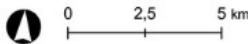


Mapová příloha č. 1

Přehledová mapa

 hranice CHKO Třeboňsko



 0 2,5 5 km

Datový podklad: © AOPK ČR, 2016
Mapový podklad: © ČÚZK, 2016

Zdroj: Agentura ochrany přírody a krajiny České republiky, regionální pracoviště Jižní Čechy (trebonsko.ochranaprirody.cz).


Rybník Svět



Systém rybníční soustavy Třeboňska byl 30. května 2003 oficiálně nominován pod označením „Třeboňské rybníkářské dědictví“ k zápisu do Seznamu světového dědictví UNESCO. Výsledkem následných jednání bylo pozastavení projektu s návrhem na rozšíření o další rybníky na téměř celou rybníční soustavu Třeboňska. Už v roce 2002 bylo jádro rybníční soustavy na Třeboňsku prohlášeno za národní kulturní památku. Tato nejvyšší forma památkové ochrany v současné době tedy zahrnuje objekty již dříve prohlášené za kulturní památky – Zlatou stoku, která je páteří velké části třeboňské rybníční soustavy, Novou řeku – umělý kanál zřízený k ochraně Rožmberka před účinky povodní, Starou řeku (část koryta Lužnice před Rožmberkem), a dva z nejznámějších a největších rybníků – Rožmberk a Svět.

K nejcennějším biotopům Třeboňska patří rozsáhlá přechodová rašeliniště se zachovalými rostlinnými společenstvy. Zachovány zůstaly z velké části i původní meandrující toky řek (např. Lužnice) s pravidelně zaplavovanými nivami a zbytky lužních lesů i extrémně suché lokality vátých písků. Jsou tu vyhlášeny dva mokřady mezinárodního významu chráněné od roku 1990 Ramsarskou konvencí (Třeboňské rybníky, Třeboňská rašeliniště).

Kamenný pětiobloukový most přes rybník Vítek u Staré Hlíny



Zlatá stoka



Vyvážená přírodní složka krajiny je na Třeboňsku vhodně doplňována poměrně řídkým osídlením a zachovalou unikátní architekturou historických měst (městská památková rezervace Třeboň) a vesnic. Přírodní i kulturní faktory tak vytvářejí z Třeboňska území mimořádné v evropském kontextu a dávají mu i vysoký rekreační potenciál. V oblasti je tradičně soustředěn výzkum ekologie mokřadů (Botanický ústav AV ČR), v poslední době bylo Třeboňsko zařazeno do mezinárodní sítě území dlouhodobého ekologického výzkumu (ILTER).

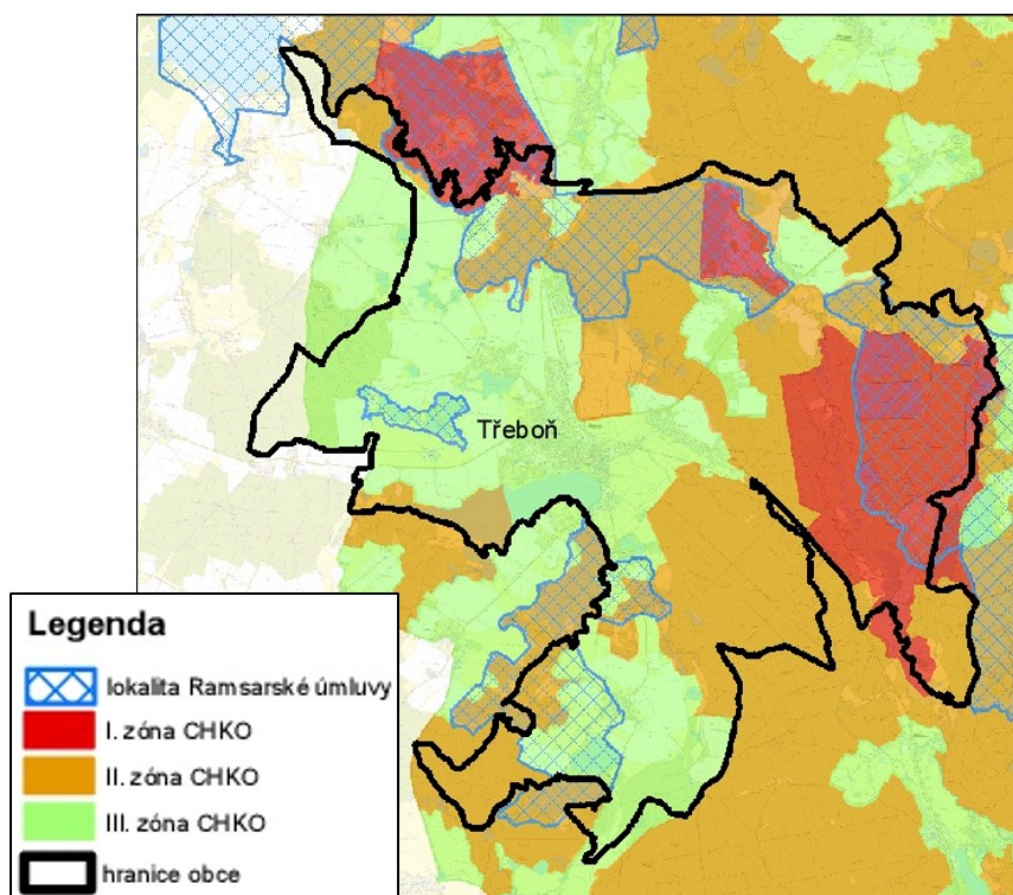
Třeboňsko je i mezinárodně významným územím z hlediska ornitologického (Important Bird Area podle klasifikace ICBP, nyní Birdlife International), neboť představuje důležitou tahovou zastávku při migracích ptáků mezi severem a jihem Evropy. Dalšími významnými ochrannými statuty dílčích území Třeboňska jsou, kromě vyhlášených a navržených maloplošných chráněných území, také lázeňský statut města Třeboně, ochrana jejího historického jádra formou městské památkové rezervace, šesti vesnických památkových zón (Bošilec, Ponědrážka, Pístina, Žiteč,

Lutová, Kojákovice), ochranná pásma přírodních léčivých zdrojů (rašeliny) a vodních zdrojů a rovněž vyhlášení západní části CHKO jako součást chráněné oblasti přirozené akumulace vod Třeboňská pánev. V rámci Třeboňska jsou vymezena tři nadregionální biocentra ÚSES České republiky. Velká část oblasti patří do jádrového území Long-Term evropské ekologické sítě EECONET. Třeboňsko je rovněž zařazeno do mezinárodní sítě území dlouhodobého ekologického výzkumu Ecological Research Site.

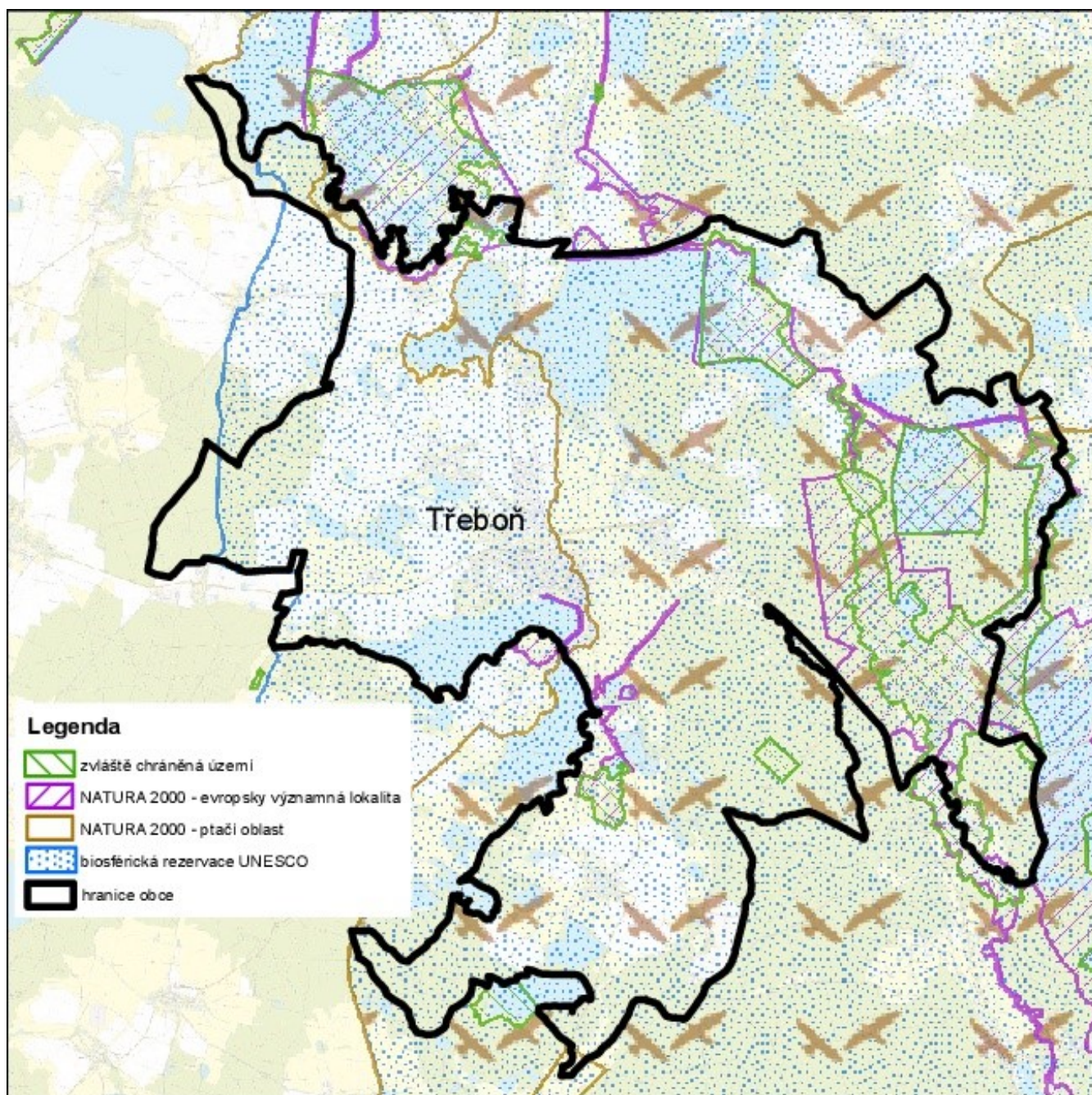
V souvislosti s připojením České republiky k Evropské unii a s implementací její legislativy, konkrétně směrnice č. 2009/147/ES, je na Třeboňsku vyhlášeno 16 evropsky významných lokalit v rámci území sítě NATURA 2000 a rovněž i ptačí oblast Třeboňsko. Vzhledem k plošnému výskytu prioritních naturových druhů (vydra říční, orel mořský) i některých evropsky významných stanovišť (rašeliniště a rašelinné lesy), síť chráněných území soustavy NATURA 2000 zahrnuje značnou část území Třeboňska.

Západní část území je od roku 1982 součástí chráněné oblasti přirozené akumulace vod (CHOPAV) Třeboňská pánev, vyhlášené za účelem ochrany bohatství podzemních vod. Ty jsou totiž významné pro daleko větší prostor, než je Třeboňsko, které se jeví z hlediska vodohospodářského jako oblast aktivní, tj. jako oblast, jejíž vodní zdroje stačí na krytí potřeb užitkové i pitné vody celé oblasti. Proud podzemní vody v sedimentech směřuje ke třem hlavním územím drenáže – k Veselským blatům v nejsevernější části území, k Horusickému a k Zábłatskému rybníku. Tzv. Horusická linie je v současnosti místem nejvýznamnějších odběrů podzemních vod a infiltrační zóny jsou v této oblasti předmětem územní ochrany formou vyhlášení pásem hygienické ochrany. Na základě výsledků provedených hydrogeologických prací lze předpokládat, že množství podzemních vod, které by bylo možné využívat z pánevních sedimentů a kvartérních uloženin v Třeboňské pánvi, činí 900 až 1000 l/s. Vodárenské využití existuje nebo je plánováno rovněž u několika jezer po těžbě štěrkopísku.

Zonace CHKO Třeboňsko a lokality Ramsarské úmluvy ve vztahu k poloze města Třeboň



Další chráněná území ve vztahu k poloze města Třeboň



Hydrologické poměry

Přirozenou osou území Třeboňska a tokem odvodňujícím podstatnou část Třeboňské pánve je řeka Lužnice. Řeka v horní části až po rybník Rožmberk bohatě meandruje. V této části se rovněž nachází přes 500 trvale zvodnělých tůň a starých meandrů. Průměrný průtok Lužnice nad soutokem s Nežárkou je 5,09 m³/s. Kvalita vody kolísá dle různých parametrů a na různých úsecích toků mezi 3. a 5. třídou čistoty vody (znečištění z Rakouska, z Třeboně, ze zemědělských a rybářských provozů a z Jindřichova Hradce).

Vedle těchto přirozených toků je pro Třeboňsko typická nesmírně složitá síť umělých stok a kanálů. Slouží k vypouštění a napájení rybníků, které jsou charakteristickým krajinným fenoménem oblasti a základem tradičního třeboňského rybářství založeného na chovu kaprů. Důmyslná síť umělých stok a uměle zakládané rybníky, budované v několika etapách od středověku do současnosti, představují dokonalý systém postupných koordinovaných krajinářských úprav, které citlivě využívají a zužitkovávají zdejší přírodní podmínky. Využití vody je zásadní i dnes – například známá Zlatá stoka, mistrovské dílo Štěpánka Netolického. Tento umělý kanál, vystavěný v letech 1505–1520, je ve většině délky uměle vyhloubený, částečně však vedený i v uměle navrženém zemním valu a zajištěný proti unikání vody. Vedení a podoba stoky jsou neměnné už přes pět století. Byla sice opuštěna její funkce zásobování přilehlých měst pitnou vodou a také poslední plavení dřeva proběhlo už v roce 1937, dodnes ale zabezpečuje cirkulaci vody mezi jednotlivými rybníky na Třeboňsku, okysličování vody a výměnu živin, nezbytných pro chov ryb.

Rybníkářství

Na utváření krajiny Třeboňska se člověk podílel již od 12. století, a to zejména úpravami vodních poměrů původní močálovitě krajiny, jejichž výsledkem je důmyslná síť umělých stok (například Zlatá stoka, Nová řeka) a množství rybníků, které dělají z Třeboňska centrum českého rybníkářství (celkem 460 rybníků). Nejstarší rybníky byly zakládány v době Karla IV. (Bošilecký v roce 1355, Dvořiště v roce 1367). V roce 1450 existovalo na Třeboňsku přibližně 20 rybníků o výměře 700 ha a byly budovány další.

Největšího rozmachu však dosáhla výstavba rybníků v 16. století. Toto období je spojené s osobností Štěpánka Netolického, který ve službách majitelů třeboňského panství Rožmberků vložil jako první do budování třeboňské rybníční soustavy systém. V roce 1520 dokončil stavbu Zlaté stoky, umělého kanálu, který přiváděl a dosud přivádí vodu z Lužnice do povodí drobnějších přítoků a vytvořil základ složitěho systému napájecích a odpadních stok zajišťujících dostatek vody pro rozlehlou rybníční soustavu. Sám pak založil a vybudoval některé známé rybníky jako Horusický, Káňov a Opatovický nebo obnovil a zvětšil stávající jako Velký Tisý a Záblatký.

Další významnou postavou byl Jakub Krčín z Jelčan. K jeho nejznámějším dílům patří rybníky Svět a Rožmberk a Nová řeka, která odvádí povodňové vlny na Lužnici do povodí Nežárky a chrání tak rožmberskou hráz.

Rybníky dnes pokrývají více než 10 % plochy Třeboňska a tvoří zde celkem 16 vodohospodářských soustav spádovaných z převážné většiny do povodí Lužnice a Nežárky.

Hospodaření na rybnících probíhalo po několik staletí extenzivně a využívalo pouze přirozenou produkci rybníků, která byla na písčitéch a rašelinných podložích Třeboňska většinou poměrně nízká. Určitým zlomem bylo zavádění intenzifikace chovu ryb v rybnících na přelomu 19. a 20. století. Růst intenzity hospodaření se projevil hlavně ve druhé polovině 20. století. Postupná eutrofizace se zpočátku projevovala zvyšováním výnosů ryb, ale i četností výskytu některých druhů živočichů a rostlin z důvodů nárůstu potravní nabídky a nárůstem biomasy i biodiverzity ve vodním prostředí rybníků. Přezásobením rybníků živinami způsobuje také značné rozkolísání chemismu vodního prostředí, které je nebezpečné nejen pro přirozené složky rybníčního ekosystému, ale i pro chované rybí obsádky. Náprava tohoto stavu je složitá, protože i přes pokles přísunu živin v posledních letech díky snižování zátěže ze strany zemědělské výroby i omezení přímého hnojení je v rybníčních sedimentech nakumulována obrovská zásoba organických sedimentů, která ovlivňuje chemismus vody. Rybníční soustavy na Třeboňsku jsou rovněž významným prvkem protipovodňové ochrany.

Flóra a fauna

Celé Třeboňsko je pozoruhodné především svou bohatostí rostlinstva, které tvoří dominantní složku krajiny. K nejcennějším biotopům, které jsou často ojedinělé nejen v Čechách, ale i v Evropě, patří rozsáhlá přechodová rašeliniště se zachovalými rostlinnými společenstvy a na ně vázanou faunou bezobratlých. Dalšími neméně cennými prvky jsou rozsáhlé rybníční soustavy s druhotně vytvořenými litorálními společenstvy, které často nahrazují původní mokřadní biotopy. V krajině Třeboňska zůstaly z velké části zachovány v poměrně značné délce i původní meandrující toky řek s pravidelně zaplavovanými nivami a zbytky lužních lesů, i extrémně suché lokality vátých písků. Oblast je významná z hlediska ochrany řady ohrožených obratlovců, např. vydry říční a orla mořského. Síť velkých vodních ploch se stala důležitým centrem výskytu vodního ptactva, a to jak hnízdících, tak migrujících druhů.

Významná fauna na Třeboňsku: orel, vydra, jeřáb popelavý (*Grus grus*), čáp černý (*Ciconia nigra*), ledňáček říční (*Alcedo atthis*), husa velká (*Anser anser*), piskoř pruhovaný (*Misgurnus fossilis*), sekavec písečný (*Cobitis taenia*), páchník hnědý (*Osmoderma barnabita*), tesařík obrovský (*Cerambyx cerdo*), klínatka rohatá (*Ophiogomphus cecilia*), ropucha krátkonohá (*Bufo calamita*), kuňka obecná (*Bombina bombina*)

Významná flora na Třeboňsku: puchýřka útlá (*Coleanthus subtilis*), vstavač májový (*Dactylorhiza majalis*), rojovník bahenní (*Ledum palustre*), paličkovec šedavý (*Corynephorus canescens*), leknín bělostný (*Nymphaea candida*), hrotnosemenka bílá (*Rhynchospora alba*), bublinatka bleďožlutá (*Utricularia ochroleuca*), borovice blatka (*Pinus uncinata* subsp. *uliginosa*)

Osídlení

Vyvážená přírodní složka krajiny je na Třeboňsku vhodně doplňována poměrně řídkým osídlením, absencí velkých průmyslových podniků a zachovalou unikátní architekturou u historických měst a vesnic. Přírodní i kulturní faktory tak vytvářejí z Třeboňska území mimořádně minimálně v evropském kontextu.

Nerostné bohatství

Těžba surovin ovlivňuje přírodu Třeboňska jak v nepříznivém, tak příznivém směru. Obecně závisí především na tom, jak intenzivní a jak rozsáhlý je těžební zásah. Třeboňsko je významným zdrojem štěrkopísků, živcových písků a rašeliny pro značnou část Čech.

Těžba štěrkopísků

Z hlediska ochrany přírody a krajiny na Třeboňsku je významným faktorem velkoplošná těžba štěrkopísků v nivách Lužnice a Nežárky. V době vrcholu těžby štěrkopísků v 80. letech, probíhající zde zejména v souvislosti s výstavbou jaderné elektrárny Temelín a velkoměstských panelových sídlišť, byla z krajiny doslova vymazána řada přírodních detailů. Dnes jsou na těchto místech většinou hluboká bezodtoká jezera, která sice velmi rychle díky regenerační schopnosti krajiny získávají přírodní charakter, ale znamenají zvýšené riziko pro ochranu kvality podzemních vod. Celková výše těžeb štěrkopísků klesla oproti 70.–80. létům minulého století na přijatelné hodnoty a představuje zhruba 30–40 % dřívějších maxim. Ročně se těží všemi těžebními společnostmi dohromady okolo 1,5 milionu tun štěrkopísku včetně živcových surovin. Díky moderní legislativě na úseku ochrany přírody byly snad definitivně zrušeny původní záměry na pokračování těžby v nejcennějších částech Třeboňska (Horní Lužnice, Jemčina, Majdalena, Holičky) a zásoby ložisek štěrkopísku o objemu několika desítek milionů metrů krychlových byly převedeny z kategorie volných zásob mezi zásoby vázané z důvodů střetů s ochranou přírody a krajiny.

Malovýrobní těžba písku měla svůj příznivý i nepříznivý vliv. Při moderní velkokapacitní těžbě písků a štěrkopísků, která se zde před několika desetiletími započala a stále přetrvává, je výsledný dopad rozrůzněn podle způsobu těžby a rekultivace. Při těžbě „na sucho“ směřuje rekultivace obvykle k původním kulturám (les, orná půda). Vzhledem ke specifickým vlastnostem stanovišť a s přihlédnutím k jejich vesměs výraznému ovlivnění člověkem již před těžbou nedochází pro rostlinstvo obvykle k podstatným změnám k horšímu. To platí samozřejmě jen tehdy, když těžba nezasáhne výjimečně cenná stanoviště. Horší situace je při obvyklejším způsobu těžby – pod úrovní hladiny podzemní vody. Takřka celá lokalita je po rekultivaci vyplněna hlubokou vodní nádrží a z hlediska původních společenstev prakticky smazána. Určité typy pískomilných druhů se mohou udržovat pouze v nezaplavované oblasti přílehlého pobřeží. Příklad od případu je proto nutno uvažovat o účelové rekultivaci pobřeží těžebních jam na soubor stanovišť vhodných pro řízené zavádění některých ohrožených pískomilných druhů do přírody. V posledních letech

se státní ochraně přírody daří prosazovat přírodě bližší způsoby rekultivace vytěžených pískoven, mající za cíl zvýšení pestrosti prostředí, vytvoření náhradních stanovišť pro ohrožené druhy flóry a fauny a využití přirozené sukcese.

Těžba rašeliny

Velkovýrobní těžba rašeliny obecně znehodnocuje krajinu a je jednoznačně nepříznivá. Rozsáhlou těžbou dochází i k výraznému zhoršení vodní bilance celého území. Průmyslová těžba rašeliny probíhala na Třeboňsku do roku 2019 v blízkosti Branné. Průmyslová těžba rašeliny rozbíjela strukturu rašeliništního rostlinstva vytvořenou zčásti pod vlivem panujících klimatických a půdních podmínek, zčásti pod vlivem nepřímých důsledků osídlování krajiny člověkem. Bezděčně tím však umožňovala přežívání i mozaikovitý rozmach jiných typů rašeliništních společenstev, které bylo pozůstatkem ranějších fází doby poledové.

Průmyslová těžba rašeliny na Třeboňsku (v blízkosti Branné) již skončila z důvodu jejího vytěžení. Město Třeboň dostalo zpět pozemky, které měla od roku 1997 pronajatá firma, která zde rašelinu těžila.

Prakticky bez omezení je možno dále těžít a využívat rašelinu jako přírodní léčivý zdroj pro místní lázeňství (Třeboň), neboť těžba pro tento účel je velmi malá, a navíc rašelina může být po použití regenerována. Lázeňství je považováno za přípustný a perspektivní směr rozvoje místní ekonomiky.

Úrodnost půdy

Úrodnost půdy na Třeboňsku je přirozeně nízká z důvodu nepříliš vhodných písčinyých, jílovitých a rašelinných půd. Proto také na Třeboňsku zůstaly až do dnešní doby zachovány v rovinaté krajině v relativně nízké nadmořské výšce rozsáhlé souvislé lesní celky i rybníční soustavy.

Klimatické poměry, kvalita ovzduší

Z hlediska klimatické rajonizace patří většina území Třeboňska do mírně teplé a mírně vlhké oblasti s mírnou zimou typu pahorkatinového (typ B3). Průměrná roční teplota ve střední části území (Třeboň) je 8 °C, průměrná teplota ledna -2,8 °C a průměrná teplota července 18 °C. Průměrné roční srážky dosahují 650 mm (600–700 dle nadmořské výšky). Průměrná délka trvání souvislé sněhové pokrývky je 50–60 dní s maximem 20–30 cm. Převládají západní a jihovýchodní větry.

Celkově je klima Třeboňska, zejména jeho pánevní části, do určité míry specifické a odlišuje se od okolních oblastí, což je způsobeno polohou a geomorfologií území i velkým zastoupením vodních ploch. Průměrná roční teplota je zde vyšší, než by odpovídalo nadmořské výšce, je zde delší i skutečná délka slunečního svitu. Častý je výskyt vydatných srážek v letním období. Pro Třeboňskou pánev je charakteristický častý výskyt inverzních situací s bezvětřím, kdy dochází zejména v chladnější části roku k delším obdobím se stagnací vzdušných mas v pánvi. V těchto situacích se vyskytují rovněž časté mlhy. Nepříznivý vliv inverzních situací s nedostatečnou ventilací nemá na Třeboňsku naštěstí tak silný vliv na znečištění ovzduší, neboť se zde vyskytuje velmi málo větších emisních zdrojů. Případné problémy mají lokální charakter, např. v centrech obcí s lokálním vytápěním na pevná paliva nebo v bezprostřední blízkosti zatíženějších komunikací.

Kvalita ovzduší je ponejvíce ovlivněna poměrně intenzivní dopravou, a to jak tranzitní, tak vnitroměstskou. Ta s sebou nese kromě emisí i zvýšenou hladinu hluku. Zejména silnice I/34 Třeboň – České Budějovice je dlouhodobě hodnocena jako tah, který negativně ovlivňuje kvalitu životního prostředí. Celý Jihočeský kraj patří mezi regiony s nejvyšší kvalitou ovzduší. Na jeho území nebyla vyhlášena žádná oblast se zhoršenou kvalitou ovzduší. Z hlediska průmyslu není ve městě a jeho spádovém okolí žádný zásadní znečišťovatel.

Zásadními riziky, kterým musí město i celý region čelit čím dál častěji, jsou extrémní meteorologické jevy – povodně způsobené přívalovými dešti a naopak dlouhodobé sucho. Z hlediska těchto faktorů hraje důležitou roli přítomnost velkého množství rybníčních a vodních ploch. Rybníční soustava slouží jako významný prvek protipovodňové ochrany. Poslední velká povodeň byla v Třeboni, stejně jako v celém regionu, v roce 2002. Dopady povodní mohou být v Třeboni a na Třeboňsku rozsáhlé a zejména krizové stavy v roce 2002 podpořily zintenzivnění úsilí města a dalších subjektů zapojených do oblasti protipovodňové ochrany. Investice do bezpečnosti rybníků jako například

nouzový přeliv na rybníce Spolský, bezpečnostní přeliv na rybníce Svět nebo komplexní rekonstrukce bezpečnostního přelivu, vedlejší vpusti a filtrační lavice na rybníce Rožmberk se osvědčily a ukázaly své opodstatnění např. při jarních povodních v roce 2006.

Na druhou stranu nejen Třeboňsko ale celou Českou republiku v posledních letech zasáhla vlna veder (vyšší teploty a vyšší počet hodin slunečního svitu) s deficitem srážek. Téměř veškerá voda, která se na území České republiky vyskytuje, pochází právě z atmosférických srážek. Atmosférické srážky jsou podstatou obnovy vodních zdrojů. Sucha posledních let se nejvíce projevila nízkou hladinou vody ve vodních tocích, rybnících a zvodněných plochách, nedostatkem vody pro růst rostlin (tzv. zemědělské sucho). Sucho významně zasáhlo i lesy, které tak hůře bojovaly s kůrovcem. Socioekonomické sucho, které by negativně ovlivnilo společnost, Třeboňsko naštěstí nezasáhlo. Stav vody významně zlepšilo deštivější léto 2020.

1.3.2 Sídlní zeleň

Město Třeboň je protkáno parky, zelenými plochami plnými stromů, keřů a trvalkových záhonů. Město si je vědomo důležitosti veřejné zeleně, která:

- ochlazuje veřejná prostranství, což je ve městech velmi důležité. Ve městech bývá minimálně o 2 °C tepleji než ve volné krajině. Teplotní rozdíly mezi prostorem pod košatým stromem a otevřenou plochou ulice mohou být v parném létě i více jak 10 °C).
- Veřejná zeleň dále produkuje kyslík, který zlepšuje městské prostředí,
- zvyšuje vlhkost vzduchu,
- zachycuje prašné částice,
- pohlcuje hluk,
- zpomaluje odtok vody při přívalových deštích,
- plní estetickou funkci,
- působí pozitivně na duševní pohodu,
- opticky odděluje části veřejného prostoru (domy, silnice atd.),
- prostor ohraničený veřejnou zelení vyvolává pocit bezpečí,
- poskytuje útočiště ostatním organismům (ptákům, hmyzu, veverkám a dalším).

Hlavní sídlní zeleň je v Třeboni tvořena několika parky. Bezprostředně s historickým centrem města sousedí Komenského sady, na které navazuje zámecký park sahající až k hrázi rybníka Svět. Dalšími parkovými prostory jsou obklopeny budovy lázeňských domů Bertiny lázně i Aurora. Park při lázeňském domu Aurora je svou rozlohou, architektonickým řešením a stále se zpestřujícím druhovým složením rostlin výjimečný. Louky v parku byly obohaceny o kvetoucí směsi. Jsou sečeny maximálně dvakrát ročně ve vhodných termínech tak, aby bylo umožněno vysemenění lučních květin. Díky práci dobrovolníků se stále zpestřuje i skladba atraktivních podrostových rostlin.

Město má zpracovaný pasport zeleně, který je podkladem pro systematickou údržbu stromů, keřů i travnatých ploch. V rámci rekonstrukcí ulic a veřejných prostranství je vždy snaha o výsadbu nových alejí, solitérních stromů a trvalkových záhonů. Trvalkové záhony nahradily některé travnaté plochy ve městě. Při rozsáhlé rekonstrukci a rozšíření Bertiných lázní v roce 2020 vznikla také zelená střecha o rozloze cca 500 m². Intenzita sečení travnatých ploch se s ohledem na suchá a horká období posledních let snížila. Na vybraných plochách je snaha o ponechání lučních květin k vysemenění.

1.3.3 Vodovody, kanalizace, ČOV

Třeboň – vodovod

Rozvodná síť je ve vlastnictví města Třeboně, přívodní řad a úpravna je ve vlastnictví DSO Vodovod Hamr. Zásobování pitnou vodou města Třeboň je provedeno napojením obce na skupinový vodovod Hamr – Třeboň, který je zásoben z úpravny vody Hamr. Na vodovod pro veřejnou potřebu je napojeno cca 90 % obytných domů.

Největší průmyslové objekty pivovar Regent a lázeňský komplex Aurora mají též vlastní zdroje vody. Celková vodovodní síť je dlouhá cca 40,3 km a byla budována postupně od roku 1925 až dosud.

Přívodní řad z úpravny vody Hamr do vodojemu Třeboň měří cca 11,4 km. Zemní vodojemy Třeboň – Kopeček s čerpací stanicí mají objem 2x1000 m³. Původní věžový vodojem Třeboň již není součástí zásobování pitnou vodou. Zdrojem požární vody je vodovod, na vodovodu jsou osazeny hydranty. V blízkosti města je též velké množství vodních ploch.

Provozovatelem vodovodu v Třeboni a jejích místních částech je společnost Městská Vodohospodářská s.r.o.

Vzhledem k předpokládanému nárůstu připojených obyvatel na vodovod se navrhuje rozšíření rozvodné vodovodní sítě. Je nutná také rekonstrukce uličních rozvodných řadů.

Úpravna vody Hamr byla po povodni v roce 2002 částečně opravena v roce 2003. Její generální rekonstrukce je nezbytná. Stejnou povodní poškozený přívodní řad Úpravna vody Hamr – Třeboň byl v letech 2002 až 2005 kompletně obnoven. V červnu 2012 byla zpracována studie obnovy ÚV (EKOEKO s.r.o. České Budějovice). Provozovatelem úpravny vody je ČEVAK a.s.

Město Třeboň má schválený a platný Plán financování obnovy vodovodů a kanalizací na období 2020–2029. Na tyto roky je naplánována investiční příprava a postupná realizace konkrétních projektů. Průběžná obnova se předpokládá v obvyklé míře, např. pravidelná výměna nefunkčních šoupat a hydrantů, oprava šachet apod. V několika případech budou prodlouženy vodohospodářské sítě – místo dlouhých přípojek budou stavěny řady. Napojení nové základní technické vybavenosti je podmíněno vyhovující dimenzí, dobrým současným stavem sítí a hydraulickými parametry v místě připojení.

Třeboň – kanalizace

Kanalizační síť města Třeboň je jednotná, o délce cca 53 km, a je svedena do dvou čerpacích stanic, kterými je následně odpadní voda čerpána na ČOV Třeboň – Gigant. Odkanalizováno kanalizací pro veřejnou potřebu je cca 90 % obytných budov. V obci se vyskytují větší průmysloví producenti – pivovar Regent s potravinářskou výrobou a Lázně Třeboň s odpadní vodou z lázeňských procedur a provozu. Stoková síť města byla budována postupně od roku 1920.

ČOV Třeboň pro čištění městských odpadních vod byla vybudována v roce 2011 a po zkušebním provozu byla 6. 5. 2013 včetně odtokového potrubí do rybníka Rožmberk zkolaudována. Recipientem je rybník Rožmberk. Provozovatelem kanalizace a ČOV je společnost Městská Vodohospodářská s.r.o. Vlastníkem kanalizace a ČOV je město Třeboň.

Stávající systém odkanalizování je vyhovující, je však nutná jeho rekonstrukce a zkapacitnění. Navrhuje se další rozšíření kanalizace do oblasti stávající a plánované zástavby. Systém odvádění a čištění odpadních vod se tedy nebude výrazně měnit ani v budoucnosti. Stávající kanalizace však bude vyžadovat postupnou dostavbu a v některých případech i zkapacitnění. V některých úsecích lze předpokládat i výměnu jednotné kanalizace za oddílnou. Dále se navrhuje dostavba a rekonstrukce kanalizace za účelem odvedení balastních vod mimo veřejnou kanalizaci. Na stávající síti se předpokládá průběžná obnova řadů, oprava šachet, vpustí apod.

Místní část Holičky

Místní část Holičky má vybudován vodovod pro veřejnou potřebu v části obce ležící podél silnice Třeboň – Majdalena (tento vodovod je nedílnou součástí rozvodné sítě města Třeboň). Ostatní obyvatelé žijící na samotách používají ke svému zásobení pitnou vodou vlastní domovní studny. Zdrojem požární vody v části obce je vodovod, na vodovodu jsou osazeny hydranty. V blízkosti místní části se nachází též velké množství vodních ploch.

Místní část Holičky má v současnosti částečně vybudovaný systém kanalizace pro veřejnou potřebu. Většina odpadních vod je zachycována v bezodtokových jímkách, odkud se vyvázejí na ČOV. Dešťové vody jsou odváděny systémem příkopů, struh a propustků do řeky Lužnice. Navrhuje se napojení části obce ležící podél silnice Třeboň –

Majdalena (3 bytové domy, individuální výstavba rodinných domů) na kanalizaci pro veřejnou potřebu města Třeboň v délce 900 m DN 300.

Místní část Stará Hlína

Obec Stará Hlína má vybudovaný vodovod pro veřejnou potřebu. Zásobování pitnou vodou obce je provedeno napojením obce na skupinový vodovod Hamr – Třeboň – Mláka. Na vodovod je napojeno cca 70 % obytných domů. Celková vodovodní síť je dlouhá cca 3,1 km a byla vybudována v roce 2000. Příváděcí řad z obce Nová Hlína měří cca 1,6 km. Obyvatelé stále využívají domovní studny pro zalévání zahrad, množství vody ve studních je nedostatečné a kvalita vody není dobrá. V místní části slouží jako zdroj požární vody řeka Lužnice, na vodovodu jsou osazeny hydranty. V blízkém okolí je velké množství vodních ploch. Systém zásobování pitnou vodou se nebude měnit ani v budoucnosti. Kromě běžné údržby a oprav (šoupata, pasy, hydranty) se neuvažuje s žádnou významnou investicí.

V obci Stará Hlína byla v roce 2017 vybudována nová kanalizace a ČOV. Povolení k vypouštění přečištěných odpadních vod z ČOV má platnost do 31. 10. 2027. Recipientem je rybník Vítek. Systém odvodu dešťových vod zůstal zachován.

Místní část Nová Hlína

Místní část Nová Hlína má vybudovaný vodovod pro veřejnou potřebu. Zásobování pitnou vodou je provedeno napojením obce na skupinový vodovod Hamr – Třeboň – Mláka. Na vodovod je napojeno cca 70 % obytných domů. Vodovodní síť byla vybudována v roce 2000. Příváděcí řad z Třeboně měří cca 2,8 km. V místní části Nová Hlína není požární nádrž, místní část se rozkládá při rybníku Vítek.

Kanalizační síť v místní části Nová Hlína je pouze dešťová (používá se ale i jako splašková), o délce cca 0,8 km a je ukončena 2 volnými výústěmi do rybníka Vítek. Odkanalizováno kanalizací pro veřejnou potřebu je cca 50 % obytných budov. V obci se nevyskytuje žádný větší průmyslový producent. Stávající systém odkanalizování je nevyhovující. V místní části je navrhováno vybudování splaškové kanalizační sítě a vybudování ČOV s kapacitou 150 EO. Navrhovaná kanalizace je v délce cca 1 350 m, splašková kanalizace je navrhována v souběhu se stávající kanalizací a rozšířena do neodkanalizovaných částí obce. Stávající kanalizace bude využita jako dešťová.

Místní část Břilice

Místní část Břilice má vybudovaný vodovod pro veřejnou potřebu. Zdrojem vody je skupinový vodovod Hamr – Třeboň. Rozvodným řadem délky 5,73 km napojeným na vysoké pásmo vodovodu Třeboň je voda dopravována k odběratelům. Zdrojem požární vody je požární nádrž, na vodovodu jsou osazeny hydranty, v blízkosti obce je velké množství vodních ploch. Navrhuje se rozšíření vodovodní sítě do oblasti určené pro novou zástavbu. Kromě běžné údržby a oprav (šoupata, pasy, hydranty) se neuvažuje s jinou významnou investicí.

Místní část Břilice má vybudovanou jednotnou kanalizaci pro veřejnou potřebu, napojenou výtlačkem na kanalizaci Třeboň. Odpadní vody jsou čištěny společně na ČOV Třeboň. Stávající systém odkanalizování je vyhovující, navrhuje se dostavba oddílné kanalizační sítě do území určeného pro novou zástavbu. Kromě běžné údržby a oprav (šachty, poklapy, vpusti) se navrhuje vybudování kanalizace v lokalitě Sídliště Gigant, přičemž odpadní vody budou svedeny gravitačně do centrální čerpací stanice a výtlačkem převedeny na ČOV Třeboň.

Místní část Přeseka

Místní část Přeseka má vybudovaný vodovod pro veřejnou potřebu. Zásobování pitnou vodou je provedeno napojením obce na místní zdroj – 1 vrt. Na vodovod pro veřejnou potřebu je napojeno cca 80 % obytných domů. Celková vodovodní síť je dlouhá cca 1,5 km a byla vybudována v roce 1987. Přívodní řad od vrtů do vodojemu s úpravou vody Přeseka měří cca 0,8 km. Je plánována úprava technologie vodojemu včetně výměny akumulace ve vodojemu. V obci je jako zdroj požární vody umístěna požární nádrž, v blízkosti obce je velké množství vodních ploch. Systém zásobování pitnou vodou se nebude měnit ani v budoucnosti.

Kanalizační síť v místní části Přeseka je jednotná, o délce cca 1,3 km a je ukončena 1 volnou výústí do rybníka Velký Tisý. Odkanalizováno kanalizací pro veřejnou potřebu je cca 60 % obytných budov. V obci se nevyskytuje žádný

větší průmyslový producent. Stávající systém odkanalizování je nevyhovující. Navrhuje se vybudování nové splaškové kanalizační sítě a vybudování ČOV s kapacitou 150 EO. Splašková kanalizace je navržena v souběhu se stávající kanalizací a prodloužena do neodkanalizovaných částí obce, navrhovaná délka splaškové kanalizace DN 300 je cca 2 km. Stávající kanalizace bude využita jako dešťová.

Místní část Branná

Branná má vybudovaný vodovod pro veřejnou potřebu. Zdrojem vody je převzatá voda z úpravní vody Domanín – vrt situovaný asi 1 km jižně od obce Domanín. Z vrtu je voda čerpána výtlačným řadem do úpravní vody a z té do vodojemu Hydroglobus 200 m³. Technologie úpravní je složena z tlakové filtrace a dávkování chlornanu sodného. Zásobování Branné je přívodním řadem z Domanína. Přívodní řad je napojen na vodojem Domanín a vede až do Branné, kde se napojuje na rozvodný řad. Materiál řadu je litina DN 200, délka řadu přibližně 6,3 km. Rozvodným řadem je voda dopravována k odběratelům. Zásobeno je cca 95 % obyvatel. Zdrojem požární vody je požární nádrž, na vodovodu jsou osazeny hydranty. Systém zásobování pitnou vodou se nebude měnit ani v budoucnosti. Kromě běžné údržby a oprav (šoupata, pasy, hydranty) se neuvažuje s žádnou významnou investicí.

Kanalizace v Branné je volně vyústěna 2 výústěmi do návesního rybníka Klabouch a 2 výústěmi do návesního rybníka Pod Hlaváčů. Místní část Branná má platné povolení k vypouštění odpadních vod (platnost povolení je do 31. 12. 2024). V letech 2021–2022 je plánována výstavba nové kanalizace a ČOV s kapacitou 601 ekvivalentních obyvatel.

1.3.4 Odpady, třídění

Data pro zpracování této kapitoly čerpají z informací společnosti EKO-KOM, která v České republice provozuje systém sběru a recyklace obalových odpadů, a z webu www.jihocesketrideni.cz, který podporuje právě EKO-KOM a Jihočeský kraj. Obce a města ČR jsou hlavními partnery při zajišťování zpětného odběru a využití odpadů z obalů. V rámci svých činností provozují ve smyslu zákona o odpadech systémy nakládání s komunálními odpady (tj. shromažďování, sběr, svoz, přepravu, třídění, využívání a odstraňování odpadů).

Jednou z povinností obce jako původce odpadů je odpady sbírat odděleně, mimo jiné zajišťovat i tříděný sběr využitelných složek komunálních odpadů. Vytříděné využitelné složky komunálních odpadů obsahují i použité obaly a u některých komodit obaly převažují (např. papír, plasty, sklo, nápojové kartony).

Obec, která provozuje tříděný sběr komunálních odpadů, se může zapojit do systému EKO-KOM. Obec pak získává nárok na odměnu za zajišťování zpětného odběru a následného využití odpadů z obalů. Výše odměny je závislá zejména na množství vytříděných odpadů, její výše roste spolu s účinností systému sběru. Odměna pomáhá snižovat náklady spojené s provozem systému sběru využitelných složek komunálních odpadů.

Vůz pro svoz odpadu



Následující tabulka ukazuje výsledky soutěže „Jihočeši třídí odpady“ v kategorii města nad 7000 obyvatel.

Výsledky soutěže „Jihočeši třídí odpady“ v kategorii města nad 7 000 obyvatel

Město	Pořadí celkem v jednotlivých letech					
	2010	2015	2016	2017	2018	2019
České Budějovice	10	14	14	11	12	10
Český Krumlov	2	2	2	2	5	4
Dačice	11	12	7	10	9	12
Jindřichův Hradec	14	13	12	13	13	13
Kaplice	9	7	9	7	8	9
Milevsko	5	6	5	4	4	6
Písek	1	3	3	3	2	5
Prachatice	8	9	8	6	6	3
Sezimovo Ústí	7	5	6	9	10	7
Strakonice	3	8	10	8	7	8
Tábor	13	11	11	12	11	11
Třeboň	6	4	4	5	3	2
Týn nad Vltavou	12	10	13	14	14	14
Vimperk	4	1	1	1	1	1

Zdroj: www.jihocesketrideni.cz

Z tabulky plyne, že Třeboň se v třídění odpadu stále zlepšuje. V roce 2010 byla na šestém místě, v roce 2019 již na druhém.

Třeboň má zpracovaný Plán odpadového hospodářství města Třeboň z roku 2016. Plán zpracovala společnost ISES, s.r.o. Povinnost zpracovat Plán odpadového hospodářství ukládá obci § 44 zákona č. 185/2001 Sb., o odpadech. Plán se zpracovává na dobu 5 let. Následující informace jsou čerpány z Plánu odpadového hospodářství.

V současné době jsou v Třeboni v platnosti níže uvedené vnitřní dokumenty, které se týkají odpadového hospodářství

- Obecně závazná vyhláška č. 1/2020, kterou se stanoví systém shromažďování, sběru, přepravy, třídění, využívání a odstraňování komunálních odpadů vznikajících na území města Třeboň, včetně systému nakládání se stavebním odpadem.
- Obecně závazná vyhláška č. 3/2019 o místním poplatku za provoz systému shromažďování, sběru, přepravy, třídění, využívání a odstraňování komunálních odpadů.

Správu odpadového hospodářství města mají na starosti vedoucí odboru životního prostředí a vedoucí odboru rozvoje a investic, k určitým činnostem jsou za město zmocněni Technické služby Třeboň, s.r.o.

Veškeré služby týkající se odpadového hospodářství v současné době zajišťují pro město:

- 1) Technické služby Třeboň, s.r.o.
Sídlo: Rybářská ulice 811/II, 379 01 Třeboň
IČ: 625 02 735
Pro město Třeboň zajišťují veškeré služby v oblasti odpadového hospodářství Technické služby Třeboň, s.r.o., jedná se o svoz netříděného komunálního odpadu, vytříděných obalových složek, provozování sběrného dvora a nakládání s bioodpadem a péči o veřejnou zeleň.
- 2) Diakonie Broumov
- 3) EKO-PF
- 4) EKO-KOM
- 5) ASEKOL
- 6) ELEKTROWIN

V Třeboni se komunální odpad třídí na složky:

- a) biologické odpady rostlinného původu,
- b) papír,
- c) plasty včetně PET lahví a nápojových kartonů,
- d) sklo,
- e) kovy,
- f) nebezpečné odpady,
- g) objemný odpad,
- h) směsný komunální odpad,
- i) jedlé oleje a tuky,
- j) textil.

Pro shromažďování a třídění komunálních odpadů lze využívat sběrné nádoby, sběrný dvůr, odpadkové koše umístěné na veřejných prostranstvích, místa krátkodobého soustředování odpadů u vozovky před nemovitostí v případě pořádání svozových dnů, lékárny (léčiva a rtuťové teploměry).

Na území města je síť hnízd s nádobami na základní separované odpady (plasty, papír a sklo) dostatečně hustá a docházková vzdálenost pro občany je komfortní. Podle potřeby a prostorových možností může být kapacita nádob na nejvytíženějších hnízdech případně navýšena. Separovaný odpad je svážen v intervalu jedenkrát týdně (pondělí – papír, středa – sklo, pátek – plasty). Vzhledem ke stálému nárůstu objemu separovaných složek přistoupilo město k posílení svozů plastu a papíru v centru města a páteřních ulicích (lokality Dukelská u Flopu, Husova, sídliště Hliník, Na Rybníčku, Táboritská, sídliště Stará Benzina a sídliště U Francouzů) o jeden svoz týdně (pondělí – plasty, pátek – papír).

Ve městě je 5 míst rozšířené separace, kde jsou kromě sběrných nádob na plasty, papír a sklo umístěny kontejnery na textil, na potravinářské oleje, na kovy a elektroodpad. Elektroodpad je sbírán do stacionárních kontejnerů společnosti ASEKOL.

V místních částech je kromě kontejnerů na plasty, papír a sklo umístěn vždy jeden kontejner na elektrospotřebiče a jeden kontejner na kovy.

Sběrné nádoby jsou ve vlastnictví města a společnosti EKO-KOM a jsou sváženy Technickými službami Třeboň, s.r.o. dle druhu separované komodity. Plasty, papír a barevné sklo jsou sváženy ve výše uvedeném intervalu. Dle potřeby je proveden svoz odpadu z nádob na bílé sklo, nápojové kartony a kovy. Pro shromažďování a třídění části komunálních odpadů slouží také sběrný dvůr. Kovové odpady lze do kromě stacionárních kontejnerů odkládat také na sběrný dvůr, případně odevzdat do sběren a výkupu druhotných surovin. Nebezpečné složky komunálního odpadu a objemný odpad mohou občané odevzdávat na sběrném dvoře. Biologicky rozložitelný odpad, který vzniká občanům při údržbě zahrad a dalších ploch, občané kompostují na vlastních pozemcích. Město rozdávalo kompostéry v rámci dotace OPŽP. V místních částech Třeboně a některých dalších částech Třeboně se sváží tráva ze zahrad. Další nevyužitý biologicky rozložitelný odpad mají možnost občané odkládat na sběrném dvoře. Stavební odpad lze odkládat ve sběrném dvoře, který je umístěn v areálu Technických služeb Třeboň, s.r.o., Rybářská 811, Třeboň. Právnícké nebo fyzické osoby oprávněné k podnikání mohou ukládat tento odpad do sběrného dvora pouze na základě uzavřené smlouvy s Technickými službami Třeboň, s.r.o. Dále je možné odkládat stavební odpad do velkoobjemových kontejnerů Technických služeb Třeboň, s.r.o., které budou odvezeny na náklady fyzické osoby (občana), právnícké osoby nebo fyzické osoby oprávněné k podnikání na řízenou skládku či předány k recyklaci oprávněné osobě. Pro sběr směsného komunálního odpadu jsou určeny sběrné nádoby. Nádoby jsou v majetku Technických služeb Třeboň, s.r.o., města i občanů. Četnost svozu směsného komunálního odpadu je 1x týdně.

Zpětný odběr

Výrobce (podnikatel usazený v České republice, který vyrábí, uvádí na trh v České republice vybrané výrobky nebo uvádí na trh v České republice vybrané výrobky z jiného státu) je povinen zajistit na vlastní náklady odběr výrobků s ukončenou životností a jejich následné zpracování a využití nebo odstranění.

Zajištění zpětného odběru se vztahuje na vybrané výrobky s ukončenou životností, kterými jsou elektrozařízení, baterie nebo akumulátory, pneumatiky a vozidla.

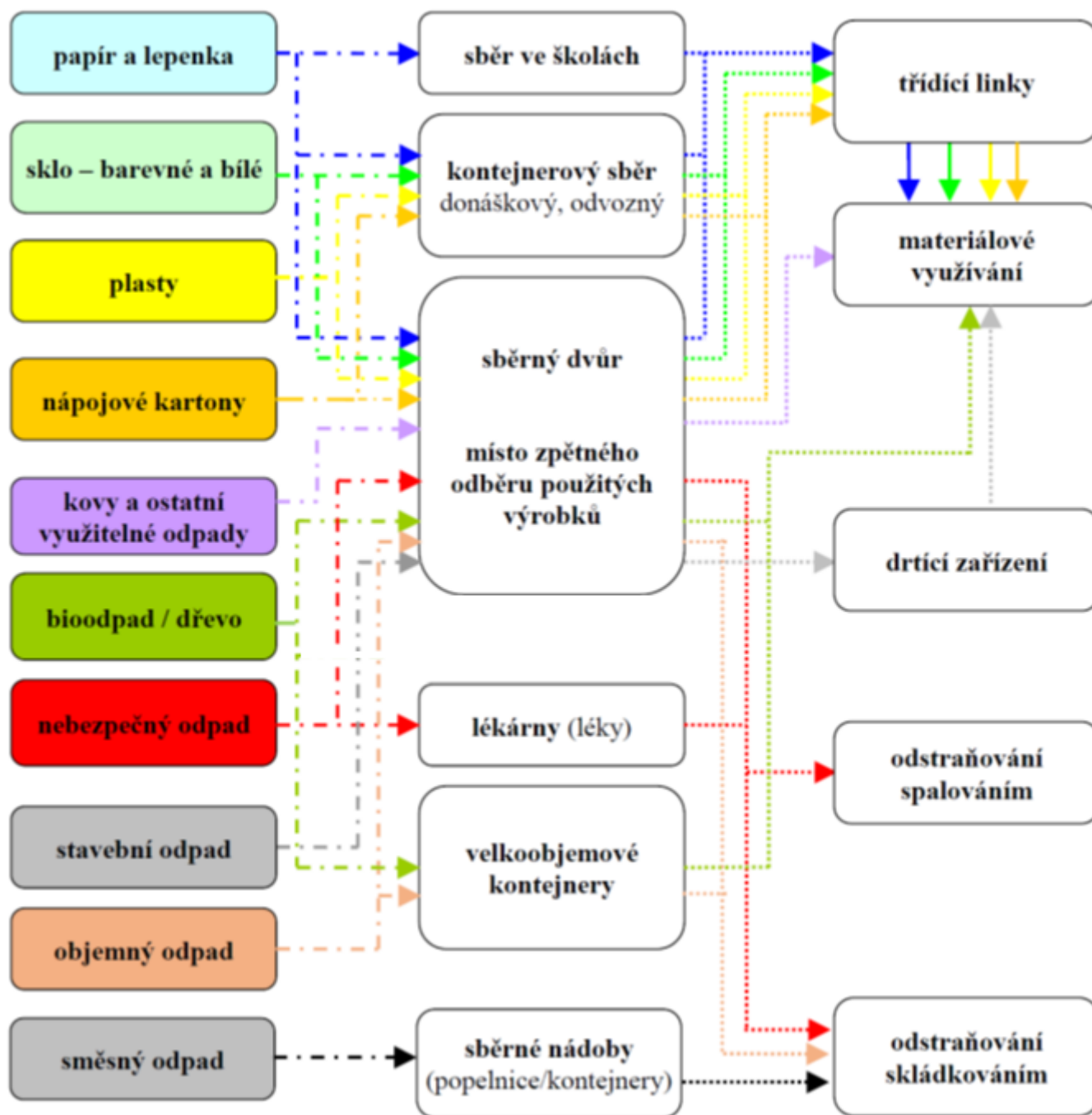
Město Třeboň má uzavřeny smlouvy s kolektivními systémy ELEKTROWIN a.s., EKOLAMP s.r.o. a ASEKOL s.r.o. na sběr elektrozařízení.

Na území města jsou provozována následující zařízení k nakládání s odpady.

Provozovaná zařízení k nakládání s odpady

Technologie	Provozovatel	Místo provozu (nakládání)
Sběr a výkup	Sběrné suroviny a.s.	Dukelská 192
Sběrný dvůr	Technické služby Třeboň s.r.o.	Rybářská 811

Způsoby nakládání s odpady na území města



Zdroj: Plán odpadového hospodářství města Třeboň, listopad 2016.

Způsoby nakládání s odpady

Všechny odpady vyprodukované na území města byly předány oprávněným osobám k jejich dalšímu zpracování nebo odstranění. V roce 2020 bylo z celkové produkce 5 337,33 t odpadů předáno 37,67 % k dalšímu materiálovému využití a recyklaci. Obce jsou povinny zajistit, aby odděleně soustředované recyklovatelné složky komunálního odpadu tvořily v kalendářním roce 2025 a následujících letech alespoň 60 % z celkového množství komunálního odpadu. Toto číslo se pak od roku 2030 navyšuje na 65 % a od roku 2035 dokonce na 70 %. Nesoulad s Plánem odpadového hospodářství Jihočeského kraje lze spatřit v neplnění cílů, které se týkají zvýšení materiálového využití

komunálních odpadů a snižování skládkování biologicky rozložitelných komunálních odpadů. Velké negativum je skládkování veškerého směsného komunálního odpadu a objemného odpadu. V roce 2020 bylo zaskládkováno 100 % vyprodukovaného směsného komunálního odpadu. V současné době se ale na území kraje nenachází žádné vhodné zařízení pro konečné využití a zpracování směsného komunálního odpadu a objemného odpadu. V zákonné povinnosti k roku 2030 – zákaz skládkování odpadu, jehož výhřevnost v sušině je vyšší než 6,5 MJ/kg – bude nutno řešit nakládání a využití směsného komunálního odpadu, který nebude možno skládkovat, v zařízeních k tomu určených v souladu s platnou legislativou. Zároveň by bylo vhodné přijmout opatření ke zvyšování podílu vytríděného odpadu tak, aby se město přiblížilo požadované vytríděnosti podle zákona o odpadech.

1.3.5 Životní prostředí – SHRNUTÍ

Příroda a životní prostředí

- 😊 Třeboň leží v území s mimořádně cennými přírodními hodnotami (CHKO Třeboňsko, další chráněné lokality, chráněné druhy živočichů a rostlin, rašeliniště, lesy).
- 😊 Rybníky, které plní funkci krajinnotvorného prvku, mají historickou hodnotu a hospodářskou funkci, slouží jako součást protipovodňového systému i systému zadržování vody v krajině.
- 😊 Vysoká kvalita ovzduší.
- 😊 Nerostné bohatství – rašelina a štěrkopísky a po nich vzniklé pískovny.
- 😊 Unikátní architektura měst a vesnic.
- 😊 Absence velkých průmyslových podniků.
- 😞 Nižší úrodnost půdy.
- 😞 Obecně celorepublikově výkyvy počasí – přívalové deště způsobující povodně či naopak dlouhodobá sucha.

Sídelní zeleň

- 😊 Kvalitní a četná veřejná a sídelní zeleň (stromy, parky, oddychové zóny, trvalkové záhony, kvetoucí louky).
- 😊 Pasport zeleně (podklad pro systematickou údržbu stromů, keřů i travnatých ploch).

Vodovody a kanalizace

- 😊 Zásadní vodohospodářská infrastruktura je ve vlastnictví města.
- 😊 Provozovatelem vodohospodářské infrastruktury je Městská Vodohospodářská s.r.o.
- 😊 Město Třeboň má schválený a platný Plán financování obnovy vodovodů a kanalizací na období 2020–2029.
- 😊 Na vodovod pro veřejnou potřebu je napojeno cca 90 % obytných domů.
- 😊 Odkanalizováno je asi 90 % obytných budov.
- 😊 Nová ČOV Třeboň z roku 2011, nová ČOV Stará Hlína z roku 2017.
- 😞 Potřeba rekonstrukce některých uličních řadů a některých kanalizačních stok, někde nutné zkapacitnění či výměna jednotné kanalizace za oddílnou.
- 😞 Potřeba rekonstrukce úpravny vody Hamr.
- 😞 Potřeba rozšířit kanalizaci do navrhované zástavby.
- 😞 Potřeba napojení části Holičky ležící podél silnice Třeboň – Majdalena (3 bytové domy, individuální výstavba rodinných domů) na kanalizaci pro veřejnou potřebu města Třeboň.
- 😞 Absence kanalizace a napojení na ČOV místní části Nová Hlína.
- 😞 Absence kanalizace v lokalitě Sídliště Gigant (napojení se plánuje do ČOV Třeboň).
- 😞 Nevyhovující systém odkanalizování místní části Přeseka.
- 😞 Potřeba vybudování splaškové kanalizace a ČOV v místní části Branná.

Odpady, třídění

- 😊 Vlastní technické služby (ve vlastnictví města).
- 😊 Zapojení do systému EKO-KOM.
- 😊 Spolupráce s dalšími subjekty v oblasti zpětného odběru.
- 😊 Provozovna sběrných surovin (soukromý subjekt) přímo v Třeboni.
- 😊 Stále vyšší vyříděnost odpadů v Třeboni i v porovnání s jinými městy (v roce 2020 vyříděnost asi 38 %).
- 😞 V současné době skládkování veškerého směsného komunálního a objemného odpadu.
- 😞 Již nyní je nutné řešit nakládání s odpadem a jeho využití – je potřeba zajistit vyšší vyříděnost odpadů v příštích letech (od roku 2025 60 %, od roku 2030 65 %, od roku 2035 70 %), od roku 2030 bude platit zákaz skládkování odpadu, jehož výhřevnost v sušině je vyšší než 6,5 MJ/kg.

1.4 Sociální služby, školství, zájmová činnost

1.4.1 Sociální služby

Město Třeboň bylo partnerem společnosti Jihočeská rozvojová o.p.s. v projektu Plánování sociálních služeb v ORP Třeboň pro rok 2019–2021 v rámci Komunitního plánování města Třeboně. Společnost Jihočeská rozvojová o.p.s. na tento projekt získala finanční podporu z evropských fondů v rámci Operačního programu Zaměstnanost. Výstupem tohoto projektu je Střednědobý plán rozvoje sociálních služeb v ORP Třeboň na období 2019–2021, včetně Katalogu poskytovatelů sociálních a doprovodných služeb na Třeboňsku. Komunitní plánování sociálních služeb by mělo probíhat i v následujících letech, neboť tato metoda pomáhá plánovat sociální služby na území města Třeboně tak, aby odpovídaly místním specifikům i potřebám jednotlivých občanů města. Komunitní plánování sociálních služeb klade důraz na otevřenost procesu zajišťování potřeb a zdrojů a hledání nejlepšího řešení v oblasti sociálních služeb. Cílem Komunitního plánování sociálních služeb je posilovat soudržnost komunity a podporovat sociální začleňování a předcházet sociálnímu vyloučení jednotlivců a skupin. Město Třeboň podporuje většinu sociálních skupin, zejména seniory, osoby se zdravotním postižením a také rodiny s dětmi, děti a mládež.

Město Třeboň přímo finančně podporuje následující služby.

Služby pro cílovou skupinu senioři ve městě Třeboň

1) Pobytové služby

- Centrum sociálních služeb Jindřichův Hradec – Domov seniorů Třeboň

Domov seniorů Třeboň (dále také „DS“) je jedním ze zařízení Centra sociálních služeb Jindřichův Hradec, které je příspěvkovou organizací zřízenou Jihočeským krajem. V Třeboni je poskytována sociální služba domov pro seniory dle § 49, zákona č. 108/2006 Sb., o sociálních službách.

Domov poskytuje pobytovou sociální službu osobám starším 55 let především z Jihočeského kraje, které mají sníženou soběstačnost z důvodu věku nebo trvalých změn zdravotního stavu a jejich situace vyžaduje pravidelnou pomoc jiné fyzické osoby a nemůže být zajištěna členy rodiny v jejich domácím prostředí, ani terénními službami sociální péče. Poskytovaná sociální služba umožňuje důstojně a aktivně prožít stáří dle potřeb a schopností osob, v atmosféře podpory a porozumění. Snahou DS je v co nejvyšší míře udržet stávající schopnosti osob a jejich zapojení do běžného života společnosti.

Aktuální kapacita DS je 72 klientů, kterým je zajišťováno ubytování v 34 dvoulůžkových pokojích a 4 jednolůžkových pokojích.

Sociální službu v domově poskytuje multidisciplinární tým složený ze zdravotnických pracovníků (zdravotní sestry, fyzioterapeuti), sociálních pracovníků, pracovníků v sociálních službách, aktivizačních pracovníků, finančního referenta, zaměstnanců kuchyně, úklidu, prádelny a údržby. Sociální služba je zajišťována 24 hodin denně, 7 dní v týdnu, 365 dní v roce. DS zaměstnává celkem 57 zaměstnanců, z toho je 28 zaměstnanců, kteří musí splňovat kvalifikační požadavky stanovené zákonem č. 108/2006 Sb., o sociálních službách a zároveň všichni zaměstnanci musí splňovat osobnostní a morální předpoklady stanovené vnitřní Směrnicí Centra sociálních služeb. V domově je nastaven propracovaný vzdělávací program pro zaměstnance, který je zaměřen na práci s biografií člověka, smyslovou aktivizaci, bazální stimulaci a péči o klienty s duševním onemocněním.

Dlouhodobým cílem DS je neustálé zvyšování kvality sociálních služeb, přičemž je využíváno zapojení všech zaměstnanců, uživatelů i jejich zástupců, případně blízkých osob. Nejdůležitějším měřítkem kvality je spokojenost uživatelů služeb.

Díky tomu, že se domov nachází v lázeňském městě Třeboň a je vyhlášený poskytováním kvalitní sociální služby, je kapacita domova naplněná a je klienty velmi žádanou a vyhledávanou sociální službou. V evidenci

žadatelů je zařazeno více než 200 žádostí, z toho urgentních je necelá třetina (15 % žadatelů) je ve věku 90 a více let.

I v následujících letech předpokládá DS fungování ve stávajícím rozsahu a ke zvážení je i případný rozvoj, kterým by se navýšila kapacita této velmi žádané sociální služby.

2) Terénní služby

- Oblastní charita Třeboň – Pečovatelská služba Astra
- Ledax o.p.s. – pečovatelská služba – pobočka Třeboň
- Hospicová péče sv. Kleofáše, o.p.s. – osobní asistence, terénní odlehčovací služba
- Alena Kuchyňková – domácí péče

3) Domy s pečovatelskou službou (město Třeboň v DPS vlastní bytový fond)

Adresy DPS: č. p. 1/II v ul. Chelčického, č. p. 2/II v ul. Chelčického a v domě č. p. 20/II v ul. Svatopluka Čecha, Třeboň

Velkou úlohu v této oblasti má Bytová komise města Třeboně, kdy město Třeboň vytvořilo vlastní mechanismus přidělování bytů v domovech s pečovatelskou službou. Podmínky pro přidělení bytu v DPS jsou:

- žadatel je příjemcem starobního nebo invalidního důchodu,
- má trvalé bydliště v Třeboni a místních částech,
- je schopen se sám o sebe postarat a zajišťuje si základní životní potřeby (vyjádření lékaře),
- sám vyjádří svou svobodnou vůli k umístění osobním podáním žádosti v kanceláři finančního a majetkového odboru, v případě podání žádosti poštou nebo prostřednictvím podatelny bude žadatel osobně kontaktován pracovníkem odboru a žádost s ním projedná,
- nemá vůči městu neuhrazené závazky,
- uhradí manipulační poplatek 100 Kč plus daň z přidané hodnoty dle platných předpisů za podání žádosti.

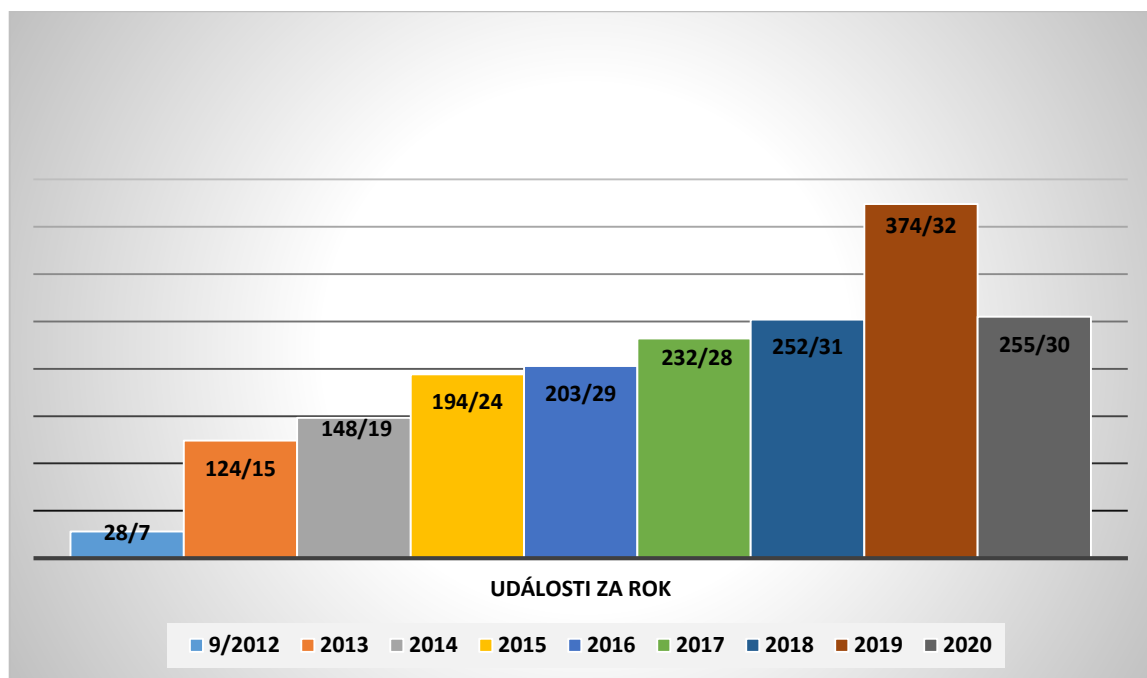
4) Podpora seniorů v domácím prostředí – bezpečnostní náramky

Zařízení pro signalizaci stavu ohrožených osob (bezpečnostní náramky) jsou určeny pro osoby s trvalým pobytem v Třeboni a místních částech. Jedná se především o seniory či osoby zdravotně postižené, žijící samostatně v domácnosti. Bezpečnostní náramek je primárně určen pro ochranu života a zdraví klienta, ale může sloužit i k poskytnutí pomoci klientů v jiných oblastech (např. obavy klienta o své bezpečí, pomoc druhým osobám, atd.). Bezpečnostní náramky chrání uživatele jen v domácím prostředí, limitem je vzdálenost bezpečnostního náramku se základní stanicí, která je umístěna v domácnosti. Toto zařízení není vybaveno GPS. Základní stanice je vždy umístěna, po dohodě s klientem v nejčastěji užívané místnosti. Pro efektivnější pomoc seniorům bude město Třeboň usilovat o získání dotace na modernizaci bezpečnostních náramků (GPS).

V současné době (květen 2021) město Třeboň vlastní 35 bezpečnostních náramků, z toho je 28 aktivních, 1 náramek nyní čeká na přidělení zájemci, 1 slouží jako technická rezerva, 1 náramek je připojen na služebně Městské policie z důvodu zkoušky spojení s uživateli, 4 zbývající náramky čekají na servis.

Výjezdy a pomoc seniorům, kterým byl poskytnut bezpečnostní náramek, zabezpečuje Městská policie.

Celkový počet řešených událostí s bezpečnostními náramky v letech 2012–2020 / Celkový počet aktivních náramků



Zdroj: Městská policie Třeboň

Uvedená sociální služba je poskytována občanům města Třeboně bezplatně. Město Třeboň každý měsíc hraří náklady spojené s provozem signalizačního zařízení. Dále město Třeboň vyčlenilo v rozpočtu částku na úhradu nákladů spojených s obnovou zařízení a servisem. Město Třeboň bude i nadále v této sociální službě pokračovat.

Vzhledem ke stárnutí obyvatel města Třeboně se dá předpokládat, že veškeré služby zacílené na seniory budou do budoucna potřebné a využívané.

Služby pro cílovou skupinu osoby s postižením ve městě Třeboň

- 1) Oblastní charita Třeboň – Sociálně terapeutická dílna Motýl
- 2) FOKUS Tábor, z.s. – komunitní tým pro Jindřichohradecko a Třeboňsko
- 3) Dílny sv. Jiljí – poradenské, rekvalifikační a cvičné středisko pro osoby se zdravotním postižením
- 4) APLA Jižní Čechy, z.ú. – služby pro osoby s poruchou autistického spektra
- 5) Výcvikové canisterapeutické sdružení HAFÍK, z.s.

Služby pro cílovou skupinu rodiny s dětmi, děti a mládež

- Temperi, o.p.s – Centrum pomoci pro rodiny s dětmi, Nízkoprahový klub pro děti a mládež BRÁNA České Velenice

Organizace poskytující sociální službu sociální poradenství

- Hospicová péče sv. Kleofáše, o.p.s. – sociální poradenství
- Občanská poradna Oblastní charita Třeboň

Terénní programy

- Jihočeský streetwork Prevent – PREVENT 99, z.ú.

Telefonická pomoc v krizi

- Linka bezpečí

Lékařská služba první pomoci Třeboň

Lékařská služba první pomoci, o.p.s. je nestátní zdravotnické zařízení pro děti a dospělé, poskytující zdravotnickou pohotovostní službu pro ošetření běžných, život neohrožujících onemocnění a pacientů s chronickým onemocněním, jejichž zdravotní stav kolísá.

Výše uvedené sociální služby jsou již prověřené mnohaletým fungováním na území města Třeboň, mají vytvořený systém pomoci. Avšak zejména v oblasti pomoci seniorům, kdy celkově dochází ke stárnutí populace, je nutné pravidelně posilovat systém sociální pomoci.

Město Třeboň spolupracuje s Jihočeskou univerzitou v Českých Budějovicích na tématu rozšíření služeb pro seniory. Jedním z témat je rozšíření počtu lůžek v Domově seniorů Třeboň, včetně vzniku sociální služby – odlehčovací služby v rámci domova seniorů. V současné době je toto téma již diskutováno i s Jihočeským krajem, jakožto zřizovatelem domova. Mezi další témata patří mezigenerační setkávání občanů Třeboň, kdy město Třeboň podporuje spolupráci mezi mateřskými školami v Třeboni (město Třeboň je zřizovatelem MŠ) a Domovem seniorů Třeboň, kdy město Třeboň finančně přispívá na provoz domova. Mezigenerační setkávání je velice pozitivně přijímáno, proto tato spolupráce bude podporována i v budoucnosti.

Nezastupitelnou roli v pomoci občanům všech věkových skupin zajišťuje odbor školství a sociálních věcí Městského úřadu Třeboň, který se dělí na sociálně-právní ochranu dětí, sociální práci a agendu školství.

Oddělení sociálně-právní ochrany dětí zajišťuje ochranu práv dítěte na příznivý vývoj a řádnou výchovu, ochranu jeho zájmů a blaha, včetně ochrany jeho jmění. Základní činností pracovníků SPOD je působení směřující k obnově narušených funkcí rodiny – ochrana práv dětí, jejichž rodiče zemřeli, nebo neplní povinnost plynoucí z rodičovské odpovědnosti, ochrana práv dětí, které byly svěřeny do výchovy jiné fyzické osoby než rodiče. Součástí odboru školství a sociálních věcí je také činnost kurátora pro děti a mládež, který zajišťuje výkon sociálně-právní ochrany dětí, které vedou zahálčivý nebo nemravný život (např. zanedbávají školní docházku, požívají alkohol, drogy, spáchaly trestný čin nebo čin jinak trestný, případně opakovaně páchají přestupky atd.). V neposlední řadě oddělení SPOD zajišťuje výkon sociálně-právní ochrany dětí umístěných v dětských domovech, výchovných ústavech či v jiných ústavních zařízeních.

Na úseku sociální péče dochází k výkonu sociální práce na základě zákona č. 108/2006 Sb., o sociálních službách, kdy cílovou skupinou jsou dospělé osoby se zdravotním postižením, mentálním postižením nebo osoby s duševním onemocněním, osoby závislé na péči jiné osoby, osoby pečující, osoby omezené/zbavené způsobilosti k právním úkonům, osoby ohrožené sociálním vyloučením, osoby žijící rizikovým způsobem života – užívání návykových látek, užívání alkoholu, prostituce, osoby nezaměstnané, osoby s materiálními problémy, osoby ohrožené ztrátou přístřeší, osoby v nejistém či neadekvátním bydlení apod. Také je zde poskytována pomoc občanům při řešení jejich nepříznivé sociální situace, kdy je posouzena životní situace osob a realizována přímá sociální práce s klientem. V neposlední řadě je zde poskytováno základní sociální poradenství vedoucí k řešení hmotné nouze nebo jejímu předcházení. Odbor dále zajišťuje agendu bezpečnostních náramků, sociální kuratelu, veřejné opatrovnictví, zvláštního příjemce důchodu.

Všichni pracovníci oboru školství a sociálních věcí se pravidelně účastní odborných školení, aby byli schopni odborného poradenství v dané oblasti.

Město Třeboň bude dále podporovat výše uvedené sociální služby, jejich rozvoj, zejména pak bude hledat nová efektivnější řešení pomoci svým občanům – rozšíření lůžek v Domově seniorů Třeboň, zajištění sociální služby – odlehčovací služby pro seniory, modernizace bezpečnostních náramků.

1.4.2 Školství

Jesle

Jesle pro děti do 3 let se v Třeboni nenachází. Třeboňské mateřské školy mají dostatečné kapacity a berou děti již od dvou let.

Mateřské školy

V Třeboni jsou dvě mateřské školy jakožto dvě příspěvkové organizace. Každá z nich má kromě tříd ve svém sídle ještě vždy jedno odloučené pracoviště. Mateřské školy navštěvují jak děti z Třeboně, tak děti z okolních obcí. Kapacita školek je dostatečná, daří se jim přijímat i děti od 2 let.

Mateřská škola Sluníčko, Třeboň (dále také „MŠ Sluníčko“)

Sídlo a pracoviště MŠ Sluníčko: Svobody 1 018/II, 379 01 Třeboň

Odloučené pracoviště: MŠ Na Kopečku, Vodárenská 84, 379 01 Třeboň

IČ: 632 63 777

Zřizovatel: město Třeboň

Třídy: Mateřská škola Sluníčko v ul. Svobody má celkem sedm tříd a odloučené pracoviště Na Kopečku má dvě třídy.

Mateřská škola je fakultní školou Pedagogické fakulty Jihočeské univerzity. Nabízí výuku angličtiny, sborový zpěv, hru na flétnu, cvičení na rehabilitačních míčích, logopedickou poradnu, stimulační program Maxik pro předškoláky. Součástí školy v ulici Svobody je zahrada s herními prvky. Na odloučeném pracovišti Na Kopečku byla vybudována přírodní zahrada.

Stav: Objekt mateřské školy je ve vyhovujícím stavu. Škola byla zateplená. Předpokládají se jen běžné opravy, údržba či náhrady dosluhujícího mobiliáře.

3. mateřská škola Třeboň, Jeronýmova 183 (dále také „MŠ Jeronýmova“)

Sídlo a pracoviště MŠ Jeronýmova: Jeronýmova 183/II, 379 01 Třeboň

Odloučené pracoviště: MŠ Břilice, U Školky 192, 379 01 Třeboň – Břilice

IČ: 709 89 907

Zřizovatel: město Třeboň

Třídy: MŠ v ulici Jeronýmova má celkem pět tříd a odloučené pracoviště v Břilicích má dvě třídy.

Mateřská škola nabízí dětem hudební, výtvarný a pohybový kroužek a seznamování s angličtinou. Součástí školy je zahrada s herními prvky.

Stav: Objekt mateřské školy je ve vyhovujícím stavu. Škola byla zateplená. Předpokládají se jen běžné opravy, údržba či náhrady dosluhujícího mobiliáře.

Základní školy

V Třeboni jsou dvě základní školy jakožto dvě příspěvkové organizace zřízené městem, jedna soukromá základní škola a jedna praktická.

Základní škola Třeboň, Sokolská 296 (dále také „ZŠ Sokolská“)

Sídlo: Sokolská 296/II, 379 01 Třeboň

IČ: 608 18 174

Zřizovatel: město Třeboň

Jedná se o školu do 500 žáků. Má 9 ročníků a 4 oddělení školní družiny.

Vybavenost ZŠ Sokolská

Vybavenost	Ano / ne, příp. poznámka
Učebna výpočetní techniky	ano
Jazyková učebna	ano
Učebna chemie a fyziky	ano
Kuchyňka	ano
Dílny	ano
Pozemky	ano
Tělocvična	ano
Vlastní venkovní hřiště na míčové hry	ne, využívají Tyršův stadion
Školní družina	ano – 4 oddělení
Vlastní venkovní hřiště bez přístupu veřejnosti	ano
Bezbariérový přístup	ano (škola má výtah)
Školní jídelna	ano (společná s ZŠ Na Sadech)

ZŠ Sokolská sídlí v historické budově, kde jsou problematické jakékoliv zásahy, rekonstrukce či rozšíření. Nejproblematictější je prostor šaten v suterénu – tvoří se zde plísně a kapacitně jsou pro všechny žáky nedostačující. Kromě běžných oprav je z větších investic potřeba rekonstrukce kotelny – výměna kotle a výměna oken.

Odloučené pracoviště ZŠ v Břilicích

ZŠ Sokolská má jedno odloučené pracoviště v místní části Břilice.

Sídlo odloučeného pracoviště Břilice: Třeboňská 65, 379 01 Třeboň

Jedná se o školu o asi 50 dětech. Škola má 4 ročníky (1.–4. třídu) a oddělení školní družiny.

Vybavenost odloučeného pracoviště ZŠ v Břilicích

Vybavenost	Ano / ne, příp. poznámka
Tělocvična	ano (malá)
Vlastní venkovní hřiště na míčové hry	ne
Školní družina	ano
Vlastní venkovní hřiště bez přístupu veřejnosti	ne
Bezbariérový přístup	ne
Školní jídelna	ne, chodí do MŠ, dle školy vyhovující

Z větších investic je potřeba ve škole rekonstrukce plynové kotelny, oprava střechy a oprava plotu.

Základní škola Třeboň, Na Sadech 375 (dále také „ZŠ Na Sadech“)

Sídlo: Na Sadech 375, 379 01 Třeboň

IČ: 608 16 872

Zřizovatel: město Třeboň

Jedná se o školu do 500 žáků. Má 9 ročníků a 4 oddělení školní družiny. Je fakultní školou Pedagogické fakulty Jihočeské univerzity.

Vybavenost ZŠ Na Sadech

Vybavenost	Ano / ne, příp. poznámka
Učebna výpočetní techniky / počítačová učebna	ano
Jazyková učebna	ano
Učebna chemie a fyziky	ano
Kuchyňka	ano
Dílny	ano
Pozemky	ne
Tělocvična	ano

Vybavenost	Ano / ne, příp. poznámka
Vlastní venkovní hřiště na míčové hry	ne
Školní družina	ano – 4 oddělení
Vlastní venkovní hřiště bez přístupu veřejnosti	ne, využívají hřiště pro veřejnost v Komenského sadech
Bezbariérový přístup	ne
Školní jídelna	ano

Škola je v dobrém technickém stavu. Vyžaduje pouze běžné opravy a údržbu, z nichž nejnákladnější jsou výměna střešní krytiny na přístavbě, výměna osvětlení za svítidla s LED technologií, rekonstrukce sociálů, opravy vnější fasády, rekonstrukce dlažby na školním dvoře. Nevýhodou je, že škola nemá vlastní dětské hřiště – využívá veřejné dětské hřiště v Komenského sadech. To však bylo v době pandemie covid-19 problematické – nebylo vhodné, aby se žáci míchali s veřejností. V blízkosti tohoto hřiště také nejsou toalety – žáci musí chodit do školy přes silnici.

Školní jídelna

Školní jídelna sídlící na adrese Na Sadech 349 a sloužící především pro žáky základních škol a gymnázia je ve vlastnictví města. Prostory samotné jídelny byly v roce 2016 zrekonstruovány. Jídelna by ještě potřebovala zrekonstruovat vstupní prostor, sociální zázemí a zázemí varny, které jsou již zastaralé.

Soukromá Základní škola Světoplavci, s.r.o. (dále také „ZŠ Světoplavci“)

Sídlo: Třeboňská 22, 379 01 Třeboň – Břilice
Škola: Hradební 24, 379 01 Třeboň
IČ: 084 11 964

Jedná se o soukromou základní školu, která funguje od školního roku 2020/2021. Výuka probíhá v prostorách, ze kterých odešla ZUŠ na adrese Hradební 24 (nad Hradeckou bránou).

Základní škola praktická, Třeboň, Jiráskova 3 (dále také „ZŠ praktická“)

Sídlo: Jiráskova 3, 379 01 Třeboň
IČ: 709 46 981
Zřizovatel: Jihočeský kraj

Jedná se o školu poskytující výchovu a vzdělávání dětem se speciálními vzdělávacími potřebami, nejčastěji lehkým mentálním postižením, které potřebují individuální přístup a vhodnou podporu pro co nejefektivnější rozvoj všestranných vědomostí, užitečných schopností a společenských dovedností.

Základní školy navštěvují jak děti z Třeboně, tak děti z okolí. Kapacita základních škol je dostatečná, nemusejí děti odmítat.

Gymnázia, střední školy, učiliště

Gymnázium, Třeboň, Na Sadech 308 (dále také „Gymnázium Třeboň“)

Sídlo: Na Sadech 308/II, 379 01 Třeboň
IČ: 608 16 945
Zřizovatel: Jihočeský kraj

Gymnázium bylo v Třeboni založené v roce 1868. Výuka osmiletého a čtyřletého gymnázia je zaměřena na dosažení kvalitního všeobecného vzdělání s dobrou úrovní jazykové přípravy. Škola podporuje výjezdy žáků do zahraničí a studium v cizině, nabízí širokou nabídku volnočasových aktivit a kroužků. Gymnázium Třeboň je členem sítě škol přidružených k UNESCO, je fakultní školou Přírodovědecké fakulty UK, partnerem Státního oblastního archivu či pořádá pravidelné přednášky pro veřejnost.

Obchodní akademie, Střední odborná škola a Střední odborné učiliště, Třeboň, Vrchlického 567

Sídlo: Vrchlického 567/II, 379 01 Třeboň

IČ: 000 73 181

Zřizovatel: Jihočeský kraj

Maturitní obory:

- Obchodní akademie
- Cestovní ruch
- Modelářství návrhářství oděvů
- Výtvarné zpracování skla
- Podnikání – nástavbové studium

Učební obory:

- Opravář zemědělských strojů
- Mechanik opravář motorových vozidel
- Sklář – výroba a zušlechťování skla
- Výrobce bižuterie
- Ošetřovatel

Škola potřebuje rekonstrukci elektrických rozvodů, celkové zateplení za účelem snížení úniků tepla, rekonstrukci či výměnu oken.

Střední škola rybářská a vodohospodářská Jakuba Krčína, Třeboň, Táboritská 688

Sídlo: Táboritská 688/II, 379 01 Třeboň

IČ: 000 73 181

Zřizovatel: Jihočeský kraj

Maturitní obory:

- Vodohospodář
- Rybářství – nástavbové studium

Učební obory:

- Rybář

Jazykové školy, vyšší odborné školy, vysoké školy

Jazykové školy, vyšší odborné školy a vysoké školy v Třeboni nejsou. Nejbližší (na dojezd) jsou v Českých Budějovicích a v Jindřichově Hradci.

Knihovna

Městská knihovna Třeboň

Sídlo: Chelčického 2/II, 379 01 Třeboň

IČ: 215 51 464

Městská knihovna (příspěvková organizace města) poskytuje knihovnické a informační služby, pořádá celou řadu besed, přednášek, autorských čtení, výtvarných dílen, soutěží, výstav a dalších kulturních a vzdělávacích akcí pro školy i veřejnost. Plní taktéž funkci konzultačního střediska Virtuální univerzity třetího věku a zapojuje se do celostátních knihovnických projektů.

Knihovna sídlí v přízemí domu s pečovatelskou službou. Celý provoz knihovny má čím dál větší problém se vejít do stávajících prostor.

Poptávka po oborech na trhu práce

V poslední době je obecně a celorepublikově nejvyšší poptávka po těchto oborech:

- odborníci v oblasti IT,
- kvalifikovaní pracovníci ve výrobě (např. lakýrníci, zámečníci, svářeči, obráběči, elektrikáři),
- kvalifikovaní pracovníci ve stavebnictví,
- pracovníci v oblasti vývoje elektroniky a programování průmyslové automatizace,
- pracovníci v oblasti robotizace, automatizace a umělé inteligence.

Co se týká lokální poptávky, tedy s ohledem na podnikatelské subjekty v Třeboni, tak průmysl je v Třeboni zastoupen v menší míře. Jsou potřeba pracovní síly zejména v oboru cestovního ruchu a lázeňství (tzn. kuchaři, číšníci, fyzioterapeuti, zdravotníci, lidé, kteří ovládají cizí jazyky), dále v tradiční oblasti rybářství a rybníkářství, zemědělství a lesnictví a pracovníci vědy a výzkumu. Z obecných profesí, které jdou napříč všemi regiony, je potřeba kvalifikované pracovníky ve stavebnictví a na to navázané profese. Současně s tím je však také potřeba dělat osvětu a motivovat žáky ke studiu uvedených oborů.

Maturitní obor v oblasti cestovního ruchu nabízí Obchodní akademie, Střední odborná škola a Střední odborné učiliště, Třeboň, Vrchlického 567.

Velmi však v Třeboni chybí učňovské či středoškolské vzdělání v oborech kuchař / číšník. Tyto profese v restauracích supluje nekvalifikovaní lidé, což se odráží na kvalitě gastronomie i obsluhy. Pokud chtějí děti studovat obor kuchař/číšník musí dojet minimálně do Českých Budějovic, což může některé děti či jejich rodiče odradit, ať už z časových, finančních či organizačních důvodů. Lidé z jiných měst, kteří tento obor vystudovali, většinou ve svém rodném městě či odchází do měst větších za lepší nabídkou práce. Na menší město typu Třeboň však málokdo stěhuje za prací.

Za zdravotním vzděláním musí lidé opět dojet do Českých Budějovic nebo Jindřichova Hradce. České Budějovice pak nabízí i možnost vysokoškolského vzdělání na Zdravotně sociální fakultě Jihočeské univerzity.

Cizí jazyky, které se nejčastěji v Třeboni uplatňují, jsou angličtina a němčina. Ty se na třeboňských základních a středních školách vyučují. Zde je pouze potřeba apelovat na kvalitu vyučování cizích jazyků, zejména vybavení jazykových učeben, podporovat rodilé mluvčí na základních a středních školách, návštěvy anglicky a německy mluvících zemí či výměnné pobyty. Jazykové školy se nacházejí opět nejbližší v Jindřichově Hradci a Českých Budějovicích.

Vzdělání v oblasti rybářství a rybníkářství nabízí v Třeboni Střední škola rybářská a vodohospodářská Jakuba Krčína, Třeboň, Táboritá 688. Studenti často najdou uplatnění v holdingu Rybářství Třeboň.

Vzdělání v oblasti zemědělství nabízí učební obory na Obchodní akademii, Střední odborné škole a Středním odborném učilišti, Třeboň, Vrchlického 567.

Pro práci v oblasti vědy a výzkumu je potřeba vysokoškolského vzdělání. To Třeboň, jakožto malé město, těžko zajistí. Nabízí se zde však motivace žáků k dalšímu studiu vědeckých oborů po vystudování Gymnázia Třeboň.

Bohužel v Třeboni zaniká tradice v oblasti oděvnictví a v oblasti sklářství. Přitom o tradiční obory a řemesla začíná být jak v České republice, tak i v zahraničí velký zájem. Tyto studijní obory zatím na středních školách v Třeboni zůstávají, ale uplatnění najdou absolventi spíše v jiných městech.

1.4.3 Zájmová činnost

Základní umělecká škola, Třeboň, Masarykovo nám. 20/I (dále také „ZUŠ Třeboň“)

Sídlo: Masarykovo nám. 20/I, 379 01 Třeboň

IČ: 608 16 902

Zřizovatel: Jihočeský kraj

ZUŠ Třeboň poskytuje vzdělání v oborech hudební, taneční, výtvarný a literárně dramatický. Připravuje žáky ke studiu na konzervatořích a středních, vyšších a vysokých školách s uměleckým zaměřením. Škola pořádá soutěže, školní i veřejná vystoupení a výstavy a spolupořádá mistrovskou hudební školu Třeboňská letní setkávání. Při ZUŠ je zřízena také Akademie umění a kultury – vzdělávání třetího věku, která umožňuje studium uměleckých oborů zájemcům od 55 let.

Od školního roku 2018/2019 sídlí ZUŠ v nově zrekonstruovaných prostorech bývalé občanské záložny v č. p. 20 na Masarykově náměstí. Nemovitosti jsou v majetku města Třeboň, které je přímo pro ZUŠ zrekonstruovalo. Jednotlivé obory tak mají své vlastní učebny. Bonusem je nový sál pro konání představení.

Dům dětí a mládeže

Dům dětí a mládeže, Jindřichův Hradec, Růžová 10

Sídlo: Růžová 10/II, 377 01 Jindřichův Hradec

IČ: 424 09 152

Provozovna v Třeboni: Na Sadech 4/II, 379 01 Třeboň (dále jen „DDM Třeboň“)

Dům dětí a mládeže nabízí široké spektrum zájmových kroužků pro děti základních škol, pro předškolní děti i pro nejmenší děti do 3 let. Kroužky poskytuje např. v oblasti kutilství, cizích jazyků, sportu, taneční, tvořivé (kreslení, keramika), moderní (lego robotika, nerf liga), přírodovědné, dále si děti mohou vybrat šachy, šipky, teraristiku apod.

Objekt DDM Třeboň je ve vlastnictví města Třeboň. Jedná se o relativně nový objekt z 90. let. Má vlastní malou tělocvičnu, hernu, samostatné učebny pro jednotlivé kroužky. Objekt potřebuje zrenovovat fasádu a střechu, která je nyní z azbestu, okna již byla vyměněna. Objekt DDM není bezbariérový. Rekultivaci a lepší využití pro děti, příp. čekající rodiče, by si zasloužil i venkovní prostor okolo DDM.

Skauti, zálesáci apod.

Asociace TOM ČR, TOM 19150 ZÁLESÁCI Třeboň

Sídlo: Na chmelnici 1208/II, 379 01 Třeboň (nově vybudované zázemí v majetku města Třeboň)

IČ: 709 75 345

Junák – český skaut, středisko Rožmberská růže Třeboň, z. s.

Sídlo: Na Chmelnici 1208/II, 379 01 Třeboň (nově vybudované zázemí v majetku města Třeboň)

IČ: 608 17 011

Skautské oddíly:

- Poutníci: smíšený skautský oddíl zaměřený na pěší turistiku.
- Žabky: dívčí skautský oddíl.
- Rackové: cílem oddílu je seznámit děti a mládež se životem přírody a v přírodě.

1.4.4 Organizovaný sport

Organizovaný sport ve spolcích je nutno chápat jako základní předpoklad pro vytváření dlouhodobého vztahu ke sportu, účast dětí a mládeže má navíc značný přesah do dalších oblastí, kromě zdravotních benefitů se děti učí disciplíně, respektu k pravidlům a především smysluplně trávit svůj volný čas.

Sport a tělovýchova mají v Třeboni dlouholetou tradici. V historii poskytovaly příležitost ke sportům jako plavání, veslování a bruslení zejména rybníky Svět a Opatovický, kde byly zřízeny veřejné plovárny, loděnice a kluziště. Také cyklistika patří mezi tradiční třeboňské sporty. První nadšenci založili Klub cyklistů třeboňských již v roce 1884. Třeboňský Sokol byl založen o 9 let později a průkopníci fotbalu zde sehráli první zápasy v době před první světovou válkou. Oddíl plavání v Třeboni nefunguje, Třeboň nemá k dispozici plavecký bazén. Resp. v objektu lázeňského komplexu Aurora je bazén, není však vhodné, aby jej sdíleli lázeňští hosté se sportovním oddílem.

Role města v oblasti organizovaného sportu

Město přímo finančně podporuje oblast tělovýchovy a sportu formou programových dotací, a to jednak dotacemi v rámci Dotačního programu města Třeboně na podporu oblasti tělovýchovy a sportu a jednak v rámci Dotačního programu města Třeboně na podporu činnosti vedoucích oddílů, kroužků a sportovních trenérů při práci s dětmi a mládeží.

Dotační program města na podporu oblasti tělovýchovy a sportu celoročně přispívá na aktivity v této oblasti místním sportovním organizacím a spolkům, které se soustavně a dlouhodobě zabývají vytvářením nebo organizováním sportovních aktivit v Třeboni a místních částech pro děti a mládež ve věku od 4 do 19 let. Dotace jsou rovněž poskytovány na dlouhodobě se opakující sportovní akce, které se v Třeboni a místních částech staly tradičními, ale i na nové zajímavé akce, které rozšiřují sportovní nabídku. Příspěvek je určen pro členy sportovních organizací a spolků i pro širokou veřejnost. Podpora je rovněž směřována také na talentované jednotlivce.

Dotační program města Třeboně na podporu činnosti vedoucích oddílů, kroužků a sportovních trenérů při práci s dětmi a mládeží (dále jen „trenérů“) je zaměřen na podporu činnosti trenérů, kteří celoročně a pravidelně pracují s dětmi a mládeží ve svém volném čase bez nároku na odměnu.

V oblasti dotací poskytovaných městem Třeboň není příliš využívána možnost financování (podpory) sportovních talentů a zdravotně postižených občanů.

Město Třeboň má zpracovaný Plán rozvoje sportu města Třeboň 2018–2025, který schválila rada města usnesením č. 813/20108-112 dne 31. 10. 2018. S tímto koncepčním materiálem však od té doby nikdo nepracoval a neaktualizoval jej. Přitom by tento materiál mohl být dobrým podkladem pro realizaci dalších cílů v oblasti sportovní infrastruktury.

TJ Jiskra Třeboň, z.s. (dále také „TJ Jiskra Třeboň“)

Sídlo: Jiráskova 444, 379 01 Třeboň
IČ: 005 12 907

TJ Jiskra Třeboň navazuje na slavnou historickou tradici sportovních klubů a odborů zahájenou založením Sportovního klubu v roce 1884. Pod její hlavičkou v Třeboni sportuje, závodí a město i zemi reprezentuje okolo tisícovky aktivních sportovců všech věkových kategorií od mladších žáků po veterány. Mládež tvoří více jak polovinu členské základny. TJ Jiskra Třeboň sdružuje členy v těchto oddílech:

- oddíl fotbalu
- oddíl tenisu
- oddíl nohejbalu
- oddíl házené
- oddíl volejbalu
- oddíl ledního hokeje
- oddíl florbalu
- oddíl korfbalu
- oddíl atletiky
- oddíl sportovní gymnastiky
- oddíl veslování
- oddíl jachtingu
- oddíl stolního tenisu
- oddíl kuželek
- šachový oddíl
- asociace sportu pro všechny

Oddíl fotbalu:

Fotbalový oddíl koncepčně pracuje s mládeží, jejíž členskou základnu tvoří přes 120 dětí, a neustále se rozrůstá díky spojení s fotbalovým klubem Slovan Břilice. V roce 2015 se značně zlepšily sportovní podmínky díky městu Třeboň, které vybudovalo sportovní areál Hliník. Mládežnická mužstva hrají nejvyšší krajské soutěže. Starší a mladší

přípravka jsou účastníky krajského přeboru – nejvyšší soutěže. Starší a mladší žáci jsou účastníky krajského přeboru – nejvyšší soutěže. Tuto soutěž hraje Třeboň ve spolu s TJ Slovan Břilice.

Oddíl tenisu:

Tenisový oddíl má okolo 150 členů, z toho asi polovinu do 19 let. Tenisový oddíl převzal v polovině roku 2015 do správy nově vybudované zázemí ve sportovním areálu Hliník. Nové zázemí tenisového klubu nahradilo původní provizorní a nedůstojné prostory staré 35 let.

Oddíl nohejbalu:

V minulosti oddíl působil ve druhé nejvyšší lize v ČR. Dnes tým mužů startuje v okresním přeboru. Mládežnická družstva hrají jen turnajově. Klub pořádá každé léto velmi populární turnaj „O mistra Světa“. Tohoto turnaje se pravidelně zúčastňují i reprezentanti ČR.

Oddíl házené:

Házená má v Třeboni velkou tradici. Historie házenkářského oddílu se začala psát již v období první republiky. V současné době tvoří členskou základnu asi 80 dětí a 50 dospělých.

Oddíl volejbalu:

Týmy mužů a žen startují každoročně v krajských soutěžích. Klub doplácí na nedostatek mládeže v Třeboni, čímž nedochází k rozvoji mládežnických družstev.

Oddíl ledního hokeje:

Oddíl ledního hokeje donedávna fungoval pod hokejovým a bruslařským klubem Štiky Třeboň z.s. Pravidelných tréninků se účastní okolo 50 dětí. Oddíl pořádá desetihodinové kurzy bruslení pro prvňáčky základních škol. Hráči mladších ročníků (nar. 2009/2010) úspěšně reprezentovali město na turnajích přípravků v Třeboni (zlato), v Českém Krumlově (zlato a bronz) a Českých Budějovicích (stříbro). Oddíl ledního hokeje postrádá zimní stadion. V zimě mohou asi tři měsíce využívat venkovní ledovou plochu na Tyršově stadionu, jinak musí dojíždět do okolních měst.

Oddíl sportovní gymnastiky:

Sportovní gymnastky nemají svoji pravidelnou soutěž, a tak startují na různých závodech po celém Jihočeském kraji.

Veslařský oddíl:

Bohatou historii má v Třeboni veslařský oddíl, který vychoval celou řadu medailistů z olympijských her, mistrovství světa dospělých i juniorů a mistrovství Evropy. Vyrostli zde také olympijští vítězové z Helsinek z roku 1952. Veslařský klub pravidelně pořádá na rybníku Svět závody, z nichž lze uvést např. Mistrovství ČR Masters závodníků či Třeboňskou regatu s mezinárodní účastí.

Oddíl jachtingu:

Oddíl jachtingu využívá loděnici na domanínské straně rybníku Svět (v sousedství koupaliště Ostende). Rok 2016 znamenal pro oddíl jachtingu nárůst aktivity jak po stránce závodní činnosti a rekreačního jachtingu, tak ve výchově nových jachtařských nadějí.

Oddíl stolního tenisu:

Oddíl stolního tenisu nemá vlastní zázemí, funguje v KKC Roháč, kde se o prostory dělí s dalšími sportovci a po každém tréninku musí uklízet své vybavení.

Oddíl kuželek:

Z důvodu chybějící kuželkářské dráhy v Třeboni musí oddíl kuželek odehrát svá domácí utkání a tréninky v Lomnici nad Lužnicí.

Šachový oddíl:

Šachový oddíl má své tréninky v klubu důchodců (naproti městské knihovně v domě s pečovatelskou službou Chelčického 2). Hráči se účastní tradičních turnajů zejména v Jihočeském kraji.

Asociace sportu pro všechny:

Tento oddíl má pouze rekreační charakter a nestartuje v žádných mistrovských soutěžích. Pořádá pravidelně turnaje pro mládež.

Taekwon-do Třeboň, z. s.

Sídlo: Holičky 48, 379 01 Třeboň
IČ: 606 65 033

Náplní oddílu je výuka a výcvik korejského bojového umění. Oddíl od svého založení v roce 1991 vychoval celkem čtyři mužské držitele a jednu ženskou držitelku titulu mistr a mistryně světa a nespočetně titulů mistrů a mistryň Evropy. Výuku zajišťují tři mezinárodní instruktoři a další trenéři s vysokými mistrovskými technickými stupni. Oddíl má pravidelně zastoupení v českém národním týmu a na národních soutěžích obsazuje přední místa ve všech kategoriích a disciplínách.

Judo Třeboň z.s.

Sídlo: Novohradská 232/II, 379 01 Třeboň
IČ: 270 42 740

Oddíl juda funguje jako zájmový kroužek pod Domem dětí a mládeže, a tak využívá malou tělocvičnu v DDM. Oddíl juda se kromě závodní přípravy věnuje také celkovému tělesnému rozvoji, zlepšení fyzické kondice a motorických dovedností svých členů i výchově k vzájemnému respektu a úctě k soupeři. Členskou základnu tvoří děti od 7 let, mládež i dospělí. Dlouholetá práce a přínos třeboňských trenérů byly oceněny u příležitosti oslav 80. výročí českého juda v roce 2016.

Sportovní klub – SK Boxing TŘEBOŇ, z.s.

Sídlo: Ke Hřišti 98, 379 01 Třeboň – Břilice
IČ: 266 28 678

Klub působí v Třeboni od roku 2002. Oddíl je svojí seniorskou (elite) sekcí zařazen do celostátní soutěže – Extraligy boxu seniorů, a třeboňský box je tudíž sportem na vrcholové úrovni. Tradičně oddíl pokračuje také ve skvělých výsledcích v celostátních mládežnických soutěžích a rozrůstá se o mladé sportovce se zájmem aktivně soutěžit. V letech 2009–2016 získal oddíl třikrát titul „Sportovec roku“ okresu Jindřichův Hradec a v roce 2017 zásluhou Adama Kolaříka i titul mistr ČR v supertěžké váze.

1.4.5 Lékařské služby

Lékařské ambulance ve městě

Ve městě Třeboň působí pět praktických lékařů pro dospělé a tři praktičtí lékaři pro děti a dorost. Kromě nich fungují v Třeboni speciální ambulance jako:

- gynekologická ambulance,
- zubní ambulance,
- ORL ambulance,
- oční ambulance,
- chirurgická ambulance,
- revmatologická ambulance,
- urologická ambulance,
- plicní ambulance,
- dermatovenerologie,
- interní a diabetologická ambulance,
- ortopedická ambulance,
- rehabilitace a fyzioterapie,
- logopedická ambulance,
- rentgen, ultrazvuk,
- odběrová laboratoř.

Nedostatek je patrný (stejně jako v celé České republice) zejména u zubních ambulančí, kdy starší stomatologové dosluhují, a mladší, kteří do města přišli, již neberou nové pacienty.

Zdravotní středisko / poliklinika

Dá se říci, že v Třeboni fungují tři zdravotní střediska, kde má ordinace pohromadě několik ambulancí. Nejstarší a největší poliklinika je v ulici Klofáčova č. p. 395. Objekt vlastní soukromá společnost Nestátní zdravotnické zařízení Třeboň s.r.o., Klofáčova 395/II, Třeboň, 37901 Třeboň. Objekt je velký, avšak ve velmi zanedbaném stavu a nemá výtah. Parkování je zajištěné pouze v okolních ulicích s vilami a dalšími obytnými objekty.

Nověji byla postavena poliklinika v Riegrově ulici č. p. 569. Objekt vlastní soukromé fyzické osoby. Objekt je však menší a opět není řešen bezbariérově. Parkování je možné pouze v přilehlých ulicích.

V poslední době se začaly ordinace přesouvat do objektů hotelu Svět a Regent v Lázeňské ulici, které jsou v majetku společnosti KOH-I-NOOR holding a.s. Ordinace v hotelu Svět jsou dostupné bezbariérově výtahem, ordinace v hotelu Regent jsou též dostupné bezbariérově – jsou v přízemí. Vedle hotelů je velké parkoviště s parkováním zdarma.

Lékařská služba první pomoci

V Třeboni funguje lékařská služba první pomoci pro akutní pacienty v hodinách, kdy nefungují běžné ambulance.

Lékařská služba první pomoci Třeboň o.p.s.

Sídlo: Palackého nám. 106/II, 379 01 Třeboň

IČ: 280 85 957

Ordinační hodiny: Po–Pá 18:00–22:00 hodin; So, Ne, svátky 9:00–19:00 hodin

Nemocnice

V Třeboni nemocnice nejsou. Nemocnice jsou v dojezdové vzdálenosti do 30 km v Jindřichově Hradci a Českých Budějovicích.

Lékárny

- Lékárna Na Předměstí, provozovna Palackého náměstí 251, 379 01 Třeboň
- Magistra Lékárna U Růže, Třeboň, provozovna Klofáčova 395, 379 01 Třeboň
- Lékárna Dr.Max, provozovna Svobody 1143, 379 01 Třeboň
- Lékárna BENU Třeboň, OC Kaufland, provozovna Jiráskova 1315, 379 01 Třeboň

V Třeboni v roce 2021 začala fungovat lékárna BENU v OC Kaufland, která je v provozu každý den včetně víkendů od 8:00 do 20:00. To významně rozšířilo možnost sehnat léky i o víkendech nebo v pozdějších hodinách. Otevírací doba této lékárny z většiny pokrývá také provozní dobu Lékařské služby první pomoci Třeboň. Lidé si tak mohou vyzvednout léky, na které zde obdrží recept.

1.4.6 Sociální služby, školství, zájmová činnost – SHRNUÍ

Sociální služby

- 😊 Střednědobý plán rozvoje sociálních služeb v ORP Třeboň na období 2019–2021, včetně Katalogu poskytovatelů sociálních a doprovodných služeb na Třeboňsku.
- 😞 Potřeba zpracovat plán rozvoje sociálních služeb na další období.
- 😊 Subjekty zajišťující různé druhy sociálních služeb na Třeboňsku.
- 😊 Bezpečnostní náramky pro seniory.
- 😊 Lékařská služba první pomoci.
- 😞 Stárnutí obyvatel Třeboně vysoký počet obyvatel nad 65 let (oproti krajskému i celorepublikovému průměru) a z toho plynoucí potřeba na další zvyšování kvality a kapacity zařízení a služeb pro seniory.

Školství

- 😞 Absence jeslí.
- 😊 Mateřské školy s dostatečnou kapacitou i pro okolní obce.
- 😊 Základní školy s dostatečnou kapacitou i pro okolní obce.
- 😊 Existence soukromé základní školy s alternativním přístupem k výuce.
- 😊 Základní praktická škola pro děti se specifickými vzdělávacími potřebami přímo v Třeboni.
- 😞 Potřeba oprav a rekonstrukcí na objektech základních škol.
- 😞 ZŠ Na Sadech nemá vlastní dětské hřiště s herními prvky, využívá hřiště pro veřejnost.
- 😊 Kvalitně vybavená školní jídelna. Potřeba dokončení rekonstrukce zázemí kuchyně a sociálního zázemí.
- 😞 Dochází kapacita knihovny – začíná být problém vejít se do stávajících prostor.
- 😊 Obory na místních středních školách reflektující potřeby treboňského trhu práce (cestovní ruch, vzdělání v oblasti cizích jazyků – angličtina, němčina, rybníkářství, rybářství, zemědělství).
- 😞 Absence některých oborů na místních středních školách reflektujících potřeby treboňského trhu práce (stavebnictví, zdravotnictví, gastronomie).
- 😞 Zánik tradičních řemesel (sklářství, oděvnictví).
- 😞 Potřeba větší míry osvěty a motivace žáků ke studiu oborů, které mají v Třeboni uplatnění.

Zájmová činnost

- 😊 Pestrá nabídka zájmové činnosti.
- 😊 Nové prostory ZUŠ zrekonstruované přímo pro potřeby ZUŠ, sál pro vystoupení.
- 😞 Horší stav objektu DDM (chybí bezbariérovost, potřeba rekonstrukce fasády, střechy a venkovních prostor, v současné době velmi malá tělocvična).

Organizovaný sport

- 😊 Dotační podpora sportovních organizací městem.
- 😊 Zpracovaný Plán rozvoje sportu města Třeboň 2018–2025.
- 😞 S Plánem rozvoje sportu města Třeboň 2018–2025 se dále nepracuje.
- 😊 Fungování TJ Jiskra Třeboň a dalších sportovních spolků.
- 😊 Tradice házené.
- 😊 Tradice veslování.

Lékařské služby

- 😊 Rada specializovaných i obecných ordinací.
- 😞 Nedostatek zubních ambulancí.
- 😊 Lékařská služba první pomoci ve městě.
- 😊 Lékárna v OC Kaufland s večerním i víkendovým provozem.
- 😊 Relativní blízkost dvou nemocnic – České Budějovice, Jindřichův Hradec.

1.5 Občanská vybavenost, sport, kultura

1.5.1 Historické pamětihodnosti, expozice, sály, divadla

Na úvod se sluší začít národními kulturními památkami, které mají mezi ostatními nejvýznamnější postavení. Těmi jsou:

- areál třeboňského zámku a Schwarzenberské hrobky,
- areál augustiniánského kláštera s kostelem sv. Jiljí,
- rožmberská rybníční soustava.

Areál třeboňského zámku a Schwarzenberské hrobky

Státní zámek Třeboň patří k největším zámeckým komplexům v České republice. Dříve tu býval panský dvorec a kamenný hrádek, později byl přestavěn na gotický hrad. Dnešní podoba zámku je dílem vlašských stavitelů Antonia Ericera, Jana Vlacha a Dominica Cometty, kterým svěřili Vilém a Petr Vok z Rožmberka rozsáhlé přestavby hradu na zámek ve stylu italské renesance. Za doby posledních Rožmberků se Třeboň stala městem renesanční kultury a vzdělanosti.

Návštěvníkům dnes zámek nabízí tři prohlídkové okruhy:

- 1) Rožmberské renesanční interiéry,
- 2) Soukromá schwarzenberská apartmá,
- 3) Podzemní obranný systém, kasemata a bašty, konírna a psí kuchyně.

Nádvoří zámku



Na velkém nádvoří je Schwarzenberský sál, kde se konají svatby, koncerty a divadelní, taneční a šermířská představení. Ve východním křídle u brány bydleli slavní angličtí alchymisté John Dee a Edward Kelly.

Ozdobou velkého nádvoří je kamenná kašna zhotovená v roce 1712 podle návrhu mistra českého baroka Pavla Ignáce Bayera.

Schwarzenberská hrobka s krásným anglickým parkem se již nachází v sousedním katastru – Domanín u Třeboně. S Třeboní však bezesporu souvisí. Jde o jednu z architektonicky nejpozoruhodnějších památek. Novogotická dvoupatrová hrobka má tvar pravidelného osmiúhelníku. V kapli Božského Vykupitele se nachází novogotický oltář z bílého pískovce a istrijského mramoru. V kryptě hrobky je uloženo 26 rakví s ostatky členů rodu Schwarzenbergů. Pro své romantické prostředí a výbornou akustiku je kaple vyhledávaným místem ke konání koncertů.

Augustiniánský klášter s kostelem sv. Jiljí

Areál bývalého kláštera se nachází v severní části města. Jde přibližně o 1/6 rozlohy historického jádra. Klášter tvoří množství objektů spojených do souvislé zástavby. Jádrem areálu je klášterní kostel sv. Jiljí přilehlý čtvercový starý konvent a západně o samotě stojící křídlo s kaplí sv. Vincence (v současné době zde sídlí Státní oblastní archiv).

Děkanský kostel je jedním ze skvostů české gotické architektury. Jeho vzácností je výtvarně čisté dvoulodí. Gotickou klenbu podpírají čtyři štíhlé sloupy a u jednoho z nich stojí plastika Třeboňské madony zhotovené z opuky kolem roku 1390. Nejcennější památkou kostela byl gotický deskový oltář z roku 1380 od neznámého umělce, označovaného jako Mistr Třeboňského oltáře. Toto vrcholné dílo středoevropské gotické malby je dnes chloubou Národní galerie v Praze. Křížová chodba, která sousedí se severní stranou kostela, se uchovala s téměř

neporušenými freskami. K jihozápadní části kostela přiléhá Kaple sv. Barbory – tzv. Šternberská kaple. Při východní straně kostela stojí kříž a sochy sv. Jana Nepomuckého a sv. Václava. Jižní portál stráží sochy sv. Augustina a sv. Vojtěcha a tympanon vchodu zdobí freska s motivem korunování Panny Marie. Odpolední prohlídky kostela a křížové chodby se konají celoročně kromě neděle.

V objektu zrekonstruovaného augustiniánského kláštera sídlí nově od roku 2014 Státní oblastní archiv v Třeboni. Jedná se o archiv krajské úrovně a patří k největším a nejstarším svého druhu. Může se pyšnit bohatou historií a tradicí. Jeho základem se stal rodový rožmberský archiv, který Petr Vok z Rožmberka přestěhoval roku 1602 z Krumlova do Třeboně, a velice významně byl znásoben za správy Schwarzenbergů. Ve fondech a sbírkách archivu jsou uloženy velmi vzácné a cenné soubory archiválií od počátku 13. století do současnosti. Po staletí byl archiv spjat s třeboňským zámkem.

Masarykovo náměstí

Masarykovo náměstí je přirozeným centrem historické části města Třeboně tvořené měšťanskými domy s podloubím a renesančními a barokními štíty, z nichž většina byla prohlášena nemovitou kulturní památkou. Některé domy mají ještě gotický základ, většina původních středověkých domů však byla zničena při velkém požáru města roku 1562 a poté nově vystavěna v renesančním slohu. Velká část domů dále pozměnila svou podobu při obnově města po požárech roku 1723 a 1781. Západní čelo náměstí plynule navazuje na budovy třeboňského zámku.

Uprostřed náměstí stojí barokní Mariánský sloup, který je dílem českobudějovického kameníka Leopolda Hubera. Socha Panny Marie Immaculaty na štíhlém jehlanu, jenž spočívá na masivním trojbokém podstavci se sochami sv. Josefa, sv. Vojtěcha a sv. Alžběty, byla roku 1780 zhotovena na náklady měšťanů Jana a Alžběty Pilsových.

V těsném sousedství Mariánského sloupu stojí renesanční kamenná kašna, dílo kameníka Jordana. Byla sem umístěna v roce 1569 a její žulová nádrž ve tvaru desetibokého hranolu je zdobena kruhovými reliéfy antických hlav. V roce 1609 nechala obec doprostřed kašny postavit ozdobný renesanční sloup završený obeliskem s prstencem, na kterém jsou vytesány iniciály CH a umístěny reliéfy rožmberské růže na stěnách. Maskarony obelisku chrlí vodu.

Na náměstí se během roku, nejčastěji v letní sezóně, koná řada kulturních a společenských akcí. Obecně má však centrum Třeboně problémy s vyliďňováním. Historické jádro přestává plnit funkci přirozeného centra města. Po odstěhování městského úřadu z centra města dochází k odlivu i dalších obchodníků. Důvodem je samozřejmě i omezená možnost parkování v centru. Mimo sezónu tak náměstí často zeje prázdnou. Centrum města není vhodné ani pro zřízení bytů z důvodu konání četných kulturních akcí, které jsou pro bydlení rušivé.

Masarykovo náměstí



Významné domy na Masarykově náměstí:

- Radniční věž (č. p. 1)
Čtyřboká 31 m vysoká radniční věž je symbolem a dominantou města a nabízí krásné vyhlídky na město a jeho okolí.
- Stará radnice s Muzeem a galerií Třeboň č. p. 1
Stará radnice s č. p. 1 je dominantním objektem náměstí. Roku 1562 koupila obec dva vyhořelé sousední domy a dala je přestavět Vlachem Jakubem Cornbellem na radnici, která později při prvním úředním číslování domů roku 1770 obdržela číslo 1. V pravém nároží radnice stoupá nad hlavní římsu drobná polygonální zvonice. Radnice si v interiéru zachovala množství architektonicky cenných prvků.

V prvním patře domu sídlí Muzeum a galerie Třeboň, které nabízí stálou expozici Příběh města Třeboně v osmi staletích, jež vypráví o historii města, jeho obyvatelích, církevních památkách i školství. O Muzeum a galerii Třeboň pečuje Spolek přátel Třeboně.

Zbytek budovy je po přestěhování základní umělecké školy do nových prostor nevyužíván. Objekt je ve špatném technickém stavu, vyžaduje celkovou revitalizaci. Objekt též postrádá bezbariérový přístup, což je nyní problematické zejména pro zde fungující muzeum. Špatný stav objektu se samozřejmě odráží i na kvalitě a přitažlivosti Muzea a galerie Třeboň, které by mohlo být pro návštěvníky mnohem zajímavější a lákavější, pokud by sídlilo v reprezentativnějších prostorech. V současné době je muzeum v prvním nadzemním podlaží budovy, pro handicapované návštěvníky či rodiny s kočárky je prakticky nedostupné. Nevyhovující je i sociální zázemí pro návštěvníky.
- Kino Světozor č. p. 1
Kino Světozor nabízí divákům celoroční filmový program v atraktivním moderním interiéru, kvalitní digitální projekci, 3D systémem a možností občerstvení v kino kavárně. Kino má kapacitu 112 sedadel, kinokavárna 45 míst k sezení + 20 míst k sezení na letní terase.
- Divadlo J. K. Tyla č. p. 2
Interiéry moderního foyer skrývají vchod do nádherného historického interiéru empírového divadla s krásnou malovanou oponou, která je nejstarší funkční v zemi. Turistické informační centrum pořádá po celý rok pravidelné (obvykle jedenkrát týdně) prohlídky divadla s průvodcem.
- Loutkové divadlo (součást č. p. 2)
Od roku 2012 je otevřena nová loutková scéna na místě bývalého výstavního sálu Pod věží.
- Kulturně společenské centrum Beseda č. p. 2
Do zrekonstruovaného komplexu kulturně společenského centra Beseda patří společenský sál pro pořádání kulturních a společenských akcí, konferencí, školení, přehlídek a výstav, dále restaurace se salonkem a venkovní terasou, divadelní kavárna a taneční klub pro mladé. Nádvoří Besedy nabízí odpočinkovou zónu s moderní kašnou.
- Dům U Bílého koníčka č. p. 97
Náročný dům s raně renesanční tříosou fasádou pocházející již z období vzniku domu kolem roku 1544. Honosný štít směrem do náměstí byl inspirován pevnostní architekturou a těmito motivy je bohatě zdoben. Interiéry byly přestavěny v 2. pol. 20. století. Je v majetku soukromého subjektu a je využíván jako hotel s restaurací.

— Dům Štěpánka Netolického č. p. 89

V tomto domě pojmenovaném po slavném rybníkáři bylo po rekonstrukci v roce 2015 zřízeno Centrum Třeboňského rybníkářského dědictví. Dům má nejvzácnější klenbu z třeboňského loubí a nádherný sál s renesančními nástěnnými malbami sedmi svobodných umění. Lze zde vidět také stavební prvky typické i pro další domy na náměstí – podloubí, mázhauz, gotické sklepení, průjezd do dvora, pavlač na krakorcích, hospodářskou budovu a studnu, společnou vždy dvěma sousedícím domům. Rekonstrukcí domu získala Třeboň jedinečné galerijní a výstavní prostory. Střídají se zde krátkodobé výstavy s doprovodným programem, komentovanými prohlídkami, besedami a tvůrčími dílnami. Stálá expozice seznamuje návštěvníky s dílem geniálního stavitele Štěpánka Netolického – Zlatou stokou a historií rybníkářství na Třeboňsku.

Dům Štěpánka Netolického



Krčínův dům č. p. 114

Krčínův dům je nemovitou kulturní památkou v majetku města. Dům je v současné době bez využití. Vzhledem k jeho špatnému stavu je potřeba kompletní rekonstrukce a námět na nové využití.

Dům přírody Třeboňska v zámku

Dům přírody Třeboňska je návštěvnickým centrem chráněné krajinné oblasti a biosférické rezervace Třeboňsko a součástí sítě Domů přírody v České republice. Nachází se v západním křídle zámku (vchod ze zámeckého parku) a poskytuje informace o přírodě, naučných stezkách a turistických zajímavostech v krajině Třeboňska.

Interaktivní stálá expozice „Krajina a lidé“ seznamuje s historickým vývojem zdejší krajiny, s dílem renesančních rybníkářů, s příběhem léčivé slatiny a třeboňského lázeňství, a s výjimečným přírodním bohatstvím Třeboňska. Kromě prohlídky expozice jsou pořádány terénní exkurze s odborníky, pro školy i širokou veřejnost.

Dům přírody Třeboňska



Ulice a náměstí v historickém centru

- Masné krámy
- Březanova
- Husova
- Rožmberská

- Žižkovo náměstí (Kozí plácek)
- Krčínova ulice
- Svinenská brána

Vstupní brány do centra města

- Budějovická brána
- Hradecká brána
- Svinenská brána
- Novohradská brána

Pivovar

Panský pivovar stojí na místě rožmberské zbrojnice Petra Voka od počátku 18. století. Komplex budov byl i v dalších obdobích rozšiřován a modernizován. Nejstarší písemná zmínka o vaření piva v Třeboni je však už v urbáři z roku 1379. Obchodní název pivovaru Bohemia Regent je inspirován historickou postavou Jakuba Krčína z Jelčan, který byl regentem rožmberského dominia. Raritou pivovaru je také kamenná kašna s pivními pípami. Pivovar organizuje celoročně prohlídky s ochutnávkou piva, v létě se na nádvoří konají koncerty kapel (Pivovarské slavnosti).

Nádvoří pivovaru



Kulturní a kongresové centrum Roháč, Na Sadech 349

Budova KKC Roháč je řešena jako multifunkční zařízení pro sport a konání konferencí, výstav, plesů, hudebních produkcí a firemních akcí. K dispozici je velký sál pro kulturní akce a konference, kavárna, bar, salonek, zrcadlový sál a jídelna.

Vodárenská věž a Galerie buddhistického umění

Vodárenská věž Na Kopečku je velmi cennou industriální památkou postavenou v roce 1909 ve stylu geometrické moderny podle projektu významného českého architekta Jana Kotěry. Původně se do věže voda čerpala z 10 m hluboké studny benzinovým čerpadlem. K zásobování města pitnou vodou sloužila do roku 1966. Objem vodojemu v horní části věže činí 300 m³. Dnes je věž evidována jako stavební kulturní památka. Od roku 2012 se v rekonstruovaném objektu nachází Galerie buddhistického umění se stálou expozicí výtvarného umění Mongolska, Tibetu a Číny. 32 metrů vysoká dominanta poskytuje také daleké výhledy do kraje. Volně přístupná je „Zahrada soucitu“, meditační park se sochou ženského bódhisattvy uzdravení a soucitu Kuan-jin a památníkem věnovaným obětem druhé světové války.

Kotěrova vodárenská věž Na Kopečku



Třeboňské seníky na Mokřých lukách

Starobylé dřevěné seníky na rašelinných Mokřích lukách u Třeboně jsou zcela ojedinělým fenoménem jihočeské krajiny. V letním období se do nich ukládalo seno a teprve v zimě, kdy podmáčená půda zamrzla, se sváželo do stavení. Od roku 1958 je soubor seníků památkově chráněn. Jsou zachovány v mnoha dílech malířů, spisovatelů i skladatelů lidových písní a „zahrály“ si také v několika filmech. Město Třeboň získává seníky od původních majitelů a stará se o jejich záchranu a regeneraci. Jeden z velkých seníků, tzv. Schwarzenberský seník u Zlaté stoky, byl zrekonstruován na penzion.

1.5.2 Kulturní život ve městě

Třeboň žije kulturou. Každoročně se zde konají slavnosti, festivaly, řemeslné trhy, koncerty, divadelní představení, výstavy, besedy, přednášky, kostýmované i speciální prohlídky, taneční a šermířská vystoupení. Třeboní zní celoročně hudba. Její tóny můžeme zaslechnout nejen ve společenských sálech a v divadle, ale i v prostorách zámku, zámeckého parku, ve Schwarzenberské hrobce, v kostele sv. Jiljí, v Domě Štěpánka Netolického, na nádvoří bývalých tereziánských kasáren, v altánku u Bertiných lázní, na pódii na Masarykově náměstí i v kulturním a kongresovém centru Roháč.

Divadlo J. K. Tyla

Divadlo J. K. Tyla nabízí představení různých žánrů špičkových souborů současné české divadelní scény. Během letních měsíců se zde koná Třeboňský divadelní festival za účasti předních českých herců a hereček.

Ochotnické divadlo a Divadelní spolek Kajetán

Historie treboňského amatérského divadelnictví sahá až do středověku a jejími aktéry byli vždy hlavně místní ochotníci. Tradice ochotnických souborů pokračuje dodnes v podobě Divadelního spolku Kajetán.

Spolek treboňského loutkového divadla

Spolek treboňského loutkového divadla pokračuje v dlouhé a bohaté tradici treboňských loutkářů, která sahá až ke konci 19. století.

Mezinárodní hudební festival Třeboňská nocturna

Mezinárodní hudební festival Třeboňská nocturna je letním festivalem klasické hudby. Přináší Třeboni špičkové české a zahraniční interprety. Zážitky posluchačů jsou umocněny atmosférou letních nocí v historických prostorách treboňského zámku či nádvoří tereziánských kasáren. Zimní Třeboňská nocturna jsou sérií šesti dalších koncertů v Divadle J. K. Tyla.

Hudební festival Okolo Třeboně

Na přelomu června a července se v Třeboni koná multižánrový hudební festival Okolo Třeboně. Po celý rok pak pokračuje řada samostatných koncertů.

Třeboňský lázeňský symfonický orchestr

Třeboňský lázeňský symfonický orchestr odehrál svou první koncertní sezónu již v roce 1959. Jeho dirigent Václav Kohout je zapsán v české knize rekordů jako nejdéle řídící jediný dirigent. Na dirigentském stupínku stál celých 56 let. Pravidelné koncerty orchestru se konají ve společenském sále lázeňského domu Aurora.

Třeboňští pištcí

Hudební multižánrový mládežnický soubor Třeboňští pištcí založili v roce 1974 Milena a Václav Šimečkovi a prošly jím stovky mladých flétnistů. Kromě koncertních vystoupení účinkovali i v mnoha rozhlasových a televizních pořadech.

Sdružená obec baráčníků Třeboň

Baráčníci udržují staré obyčeje a lidové zvyky, každoročně tančí na treboňském náměstí Českou besedu při staročeském zvyku stavění máje.

Každoroční treboňské akce a slavnosti:

- Leden:
 - Novoroční ohňostroj
- Únor:
 - plesová sezóna (Městský ples, Ples JHK, Ples Oblastní charity, Akademický ples)
- Březen:
 - Třeboň poetická – postupová přehlídka recitátorů

- Duben:
 - Květinová Třeboň s trhem
 - Výstava Amaryllis na zámku
- Květen:
 - Třeboňská šlapka – otevírání cyklistické sezóny
 - Otevírání lázeňské sezóny
- Červen:
 - Dračí Svět – závody dračích lodí
- Červen–srpen:
 - Třeboňský divadelní festival
 - Koncerty u marcipánu
- Červen–červenec:
 - Okolo Třeboně – multižánrový hudební festival
- Červenec:
 - Třeboňská nocturna – mezinárodní hudební festival
 - Historické slavnosti Jakuba Krčína
 - Pivovarské slavnosti
- Srpen:
 - Lázeňská Třeboň
 - Čochtanova Třeboň – tradiční vodnický festival
 - Myslivecká Třeboň
 - Rybářské slavnosti
- Září:
 - Zavírání plavecké sezóny
 - Jihočeský festival zdraví
 - Svatováclavské slavnosti
- Říjen:
 - Pohádková Třeboň – festival pohádek pro děti
- Říjen–březen:
 - Třeboňská nocturna – cyklus koncertů
- Říjen–listopad:
 - výlovy třeboňských rybníků
- Listopad–prosinec:
 - Třeboňský advent – Třeboň plná andělů, živý betlém
- Celoročně:
 - řemeslné trhy na náměstí
 - divadelní představení v předplatném

Historické slavnosti Jakuba Krčína



Akce Třeboň plná andělů



1.5.3 Sportovní infrastruktura a veřejná hřiště

Největšími majiteli a provozovateli hřišť a sportovišť na území města jsou samotné město Třeboň, potažmo jím zřízené příspěvkové organizace, a dále TJ Jiskra Třeboň, z.s. Město Třeboň pro účely provozování sportovišť založilo 1. 1. 2018 Městskou sportovní Třeboň, příspěvkovou organizaci.

Městská sportovní, příspěvková organizace (dále také „Městská sportovní Třeboň“)

Sídlo: Na Sadech, 349/II, 379 01 Třeboň (KKC Roháč)

IČ: 064 57 665

Hlavním účelem, pro který byla organizace zřízena, je soulad hospodárného využití majetku zřizovatele (města Třeboň) se zabezpečením veřejně prospěšných činností:

- komplexní rozvoj sportovních, tělovýchovných, rekreačních a společenských aktivit;
- provozování, správa, údržba a kontrola zařízení sloužících ke sportovní, tělovýchovné, rekreační činnosti a zábavě;
- zajišťování veškerých potřebných pravidelných i nepravidelných revízi výše uvedených zařízení, a to zejména v souladu s právními předpisy;
- zajišťování služeb a činností souvisejících s provozováním zařízení sloužících ke sportovní, tělovýchovné, rekreační, vzdělávací, kulturní činnosti a zábavě, včetně jejich pronájmu;
- poradenství v oblasti sportu a tělovýchovy včetně pořádání odborných kurzů a školení;
- organizace a zajišťování služeb při pořádání závodů, soutěží a dalších sportovních, tělovýchovných, rekreačních, vzdělávacích a společenských akcí;
- vydávání neperiodických publikací, poskytování informačních služeb a vytváření databází, pokud tyto činnosti přispívají k naplňování účelu příspěvkové organizace.

Příspěvková organizace Městská sportovní Třeboň spravuje a provozuje následující sportoviště a zařízení:

- kulturní a kongresové centrum Roháč;
- chlazenou ledovou plochu Tyršův stadion;
- sportovní areál Hliník (travnatá hřiště, tribuna);
- hřiště s umělým povrchem vč. šaten;
- fotbalový areál v Břilicích.

TJ Jiskra Třeboň, z.s. (dále také „TJ Jiskra Třeboň“)

Sídlo: Jiráskova 444, 379 01 Třeboň

IČ: 005 12 907

Většina oddílů využívá odpovídající, často nové zázemí – fotbalové hřiště, tenisové kurty, sportovní halu na házenou, volejbal a florbal, zázemí u rybníka Svět pro jachting a veslování, Tyršův stadion pro oddíl atletiky, nohejbalu, volejbalu. Pouze oddíl ledního hokeje postrádá zimní stadion. V zimě mohou asi tři měsíce využívat venkovní ledovou plochu na Tyršově stadionu, jinak musí dojíždět do okolních měst. Oddíl stolního tenisu využívá KKC Roháč, kde se o prostory dělí s jinými sportovci. V budoucnu město plánuje rozšíření sportovní haly, kde by měl oddíl stolního tenisu vlastní zázemí.

Popis infrastruktury pro organizovaný sport v Třeboni

Tyršův stadion

Lokalita: Jiráskova ul.

Vybavení: Běžecská dráha, multifunkční hřiště, ledová plocha na zimní bruslení, restaurace, parkování, dva penziony.

Vlastník nemovitostí a pozemků: TJ Jiskra Třeboň, z.s., ledovou plochu na zimní bruslení vlastní město Třeboň

Nájemce/provozovatel: TJ Jiskra Třeboň, z.s.

Zařízení využívá: TJ Jiskra Třeboň, školy, veřejnost

Sportovní areál Hliník (fotbalový areál)

Lokalita: Lázeňská ul.

Popis, vybavení: Sportovní areál Hliník byl dostavěn v roce 2014. Je zde hřiště s umělým povrchem (68 x 102 m), hlavní travnaté hřiště (72 x 104 m) a tréninková travnatá hřiště (35 x 75 m). Krytá tribuna má kapacitu 200 sedících diváků, hřiště má umělé osvětlení, ozvučení a jsou k dispozici šatny, skladovací prostory, garáž.

Vlastník nemovitostí a pozemků: město Třeboň

Nájemce/provozovatel: Městská sportovní Třeboň, příspěvková organizace

Zařízení využívá: domácí oddíl TJ Jiskra Třeboň, týmy využívající třeboňské lázně pro kondiční přípravu, veřejnost

Chybějící/nedostatky: Chybějící ubytování pro sportovce, které by využili hostující sportovci – fotbalisté, tenisté, házenkáři.

Tenisové kurty

Lokalita: Lázeňská ul. u sportovní haly (5 kurtů a zázemí) a u pláže rybníka Svět (2 kurty)

Popis, vybavení: 7x tenisový kurt s antukovým povrchem, šatny, hygienické zázemí, restaurace, zázemí bylo vybudováno v roce 2015, tenisové kurty v Lázeňské ulici byly zrekonstruované v letech 2009 a 2013

Vlastník nemovitostí a pozemků: město Třeboň

Nájemce/provozovatel: TJ Jiskra Třeboň, z.s.

Zařízení využívá: tenisový oddíl TJ Jiskra Třeboň, veřejnost po dohodě s tenisovým oddílem

Chybějící/nedostatky: Z důvodu hraní zápasů by bylo potřeba 8 kurtů.

Kulturní a kongresové centrum Roháč

Lokalita: Na Sadech 349

Vybavení: Velký sál s dřevěnou hrací plochou z parket (30 x 25 m) na florbal, mini házenou, nohejbal, volejbal, basketbal, badminton; malý zrcadlový sál (14 x 12 m); hlediště s kapacitou až 600 osob (ve velkém sálu) a až 120 osob v zrcadlovém sálu (prosklený výhled do velkého sálu); zařízení bylo vybudované v roce 2002.

Vlastník nemovitosti: město Třeboň

Zařízení využívá: veřejnost (pilates, alpinning, florbal, balet, taneční kurzy), školy (Základní škola Třeboň, Na Sadech 375, Obchodní akademie, Střední odborná škola a Střední odborné učiliště, Třeboň, Vrchlického 567), TJ Jiskra Třeboň (oddíl florbalu, stolního tenisu a kopané), DDM Třeboň

Nájemce/provozovatel: Městská sportovní Třeboň, příspěvková organizace

Chybějící/nedostatky: Roháč je multifunkční zařízení pro sport i kulturu, a tak nesplňuje normy pro některé sporty (např. pro florbal je potřeba o 2 metry delší hrací plocha).

Sportovní hala

Lokalita: Lázeňská 1105

Popis, vybavení: Hala pro házenou, volejbal, florbal, kofrbal, nohejbal, sálovou kopanou, halovou kopanou, basketbal, pozemní hokej, stolní tenis, hrací plocha o rozměrech 43 x 26 m s dřevěným povrchem z parket, hlediště pro 360 sedících a 500 stojících diváků, 4 kabiny vč. sprch, sauny, masérské kabiny, kabiny pro lékaře a společenská místnost.

Vlastník nemovitosti: město Třeboň

Nájemce / provozovatel: TJ Jiskra Třeboň, z.s., oddíl házené

Zařízení využívá: TJ Jiskra Třeboň, školy, veřejnost, dále se využívá pro soustředění městských či reprezentačních družstev, pořádání turnajů, kvalifikací, mezistátní zápasy v míčových hrách

Chybějící/nedostatky: Další vybavenost, např. posilovna, tělocvična pro stolní tenis apod. Město začíná připravovat projekt rozšíření sportovní haly.

Kurty a hřiště v Bertiných lázních

Lokalita: ul. K Bertě

Popis, vybavení: 2 venkovní tenisové kurty, venkovní volejbalové hřiště, 2 venkovní pingpongové stoly, krytá tenisová hala v restauraci Top Spin.

Vlastník nemovitosti: město Třeboň, Slatinné lázně Třeboň s.r.o.

Nájemce/provozovatel: Slatinné lázně Třeboň s.r.o.

Chybějící/nedostatky: Nevyhovující antukové povrchy na hřištích.

ZŠ Sokolská

Lokalita: Sokolská 296

Vybavení: velká tělocvična, malá tělocvična

Využití: převážně pro školu, večer soukromá cvičení

Vlastník nemovitosti: město Třeboň

Nájemce/provozovatel: Základní škola Třeboň, Sokolská 296

Gymnázium Třeboň

Lokalita: Na Sadech 308

Vybavení: velká tělocvična

Využití: převážně pro školu, částečně pro veřejnost

Vlastník nemovitosti: Jihočeský kraj

Hospodaření se svěřeným majetkem kraje: Gymnázium, Třeboň, Na Sadech 308

Sportovní areál dřívější oděvní školy, nyní Obchodní akademie, Střední odborné školy a Středního odborného učiliště, Třeboň, Vrchlického 567

Lokalita: Jiráskova a Táborská

Vybavení:

- vnitřní: velká tělocvična, squash, lezecká stěna
- venkovní: tenisový a nohejbalový kurt, hřiště na házenou nebo kopanou s umělým povrchem

Využití: převážně pro školu, částečně pro veřejnost

Vlastník nemovitosti: Jihočeský kraj

Hospodaření se svěřeným majetkem kraje: Obchodní akademie, Střední odborná škola a Střední odborné učiliště, Třeboň, Vrchlického 567

Tělocvična v DDM

Lokalita: Na Sadech 4

Vybavení: malá tělocvična

Vlastník nemovitosti: město Třeboň

Nájemce/provozovatel: Dům dětí a mládeže, Jindřichův Hradec, Růžová 10

Chybějící/nedostatky: velmi malá tělocvična

Multifunkční hřiště Na Kopečku

Lokalita: Vodárenská ul.

Vybavení: asfaltové hřiště na košíkovou, antuková hřiště na tenis

Vlastník nemovitosti: město Třeboň

Chybějící/nedostatky: Hřiště jsou ve špatném technickém stavu. Je plánovaná kompletní rekonstrukce.

Fotbalový areál v Břilicích

Lokalita: ul. Na Obci

Vybavení: Hlavní fotbalové hřiště, multifunkční antukové hřiště, šatny, sociální zázemí

Vlastník nemovitosti: město Třeboň

Nájemce/provozovatel: Městská sportovní Třeboň, příspěvková organizace

Chybějící/nedostatky: Chybí WC pro návštěvníky a diváky, potřeba 2. etapy rekonstrukce (šatny pro domácí a klubovny).

Hřiště Stará Hlína

Vybavení:

- hlavní travnaté hřiště
- multifunkční hřiště s umělým povrchem (68 x 102 cm) pro košíkovou, volejbal, nohejbal, tenis apod.

Vlastník nemovitosti: město Třeboň

Sportovní areál Přesecka

Vlastník nemovitostí: město Třeboň

Jde o staré antukové hřiště ve špatném technickém stavu. Osadní výbor vznesl požadavek na nové multifunkční hřiště s umělým povrchem.

Branná

Vybavení: asfaltové hřiště pro míčové hry (malou kopanou, nohejbal, volejbal)

Vlastník: město Třeboň

Komerční sportoviště

Lázeňský komplex Aurora s wellness centrem Aqua viva

Lokalita: Lázeňská 1001

- bowling
- tělocvična
- fitness centrum
- squash
- sauna
- vnitřní aquacentrum s bazény a vodními atrakcemi
- nové venkovní wellness centrum s bazény, skluzavkami a dalšími atrakcemi

Zařízení je určeno především pro klienty lázní v rámci léčebných a rekreačních pobytů. Může je však využívat i veřejnost.

Bertiny lázně

Lokalita: ul. Tylova a ul. U Berty

- bowling
- fitness centrum
- squash
- sauna
- bazén s vířivkou
- tenisová hala u restaurace Top-Spin
- 2x venkovní tenisový kurt
- venkovní hřiště na volejbal
- 2 betonové stoly na stolní tenis

Zařízení je určeno především pro klienty lázní v rámci léčebných a rekreačních pobytů. Může je však využívat i veřejnost.

Rekreační a sportovní středisko Sportcentrum Doubí

Sportcentrum Doubí je umístěno v krásném přírodním prostředí na břehu Opatovického rybníka. Sportovní hala je upravena pro veškeré míčové hry, aerobic, gymnastiku, tenis a stolní tenis. Dále zde může veřejnost využít fitness-centrum, saunu s bazénkem a odpočívárnou, fotbalové hřiště, venkovní stolní tenis, tenisové kurty, cvičnou lezeckou stěnu a hřiště pro basketbal, nohejbal a plážový volejbal. Centrum je ve vlastnictví České asociace Sport pro všechny, z.s.

Fitness Třeboň – Otavan

Lokalita: areál Otavanu, Nádražní ulice

Popis, vybavení: fitness centrum – kompletní vybavení pro posilování celého těla, Vacu Shape, Ballancer, schodišťový trenažer, solárium, cvičení TRX, běžecké tréninky)

Vlastník nemovitosti: soukromý vlastník

Nájemce/provozovatel: soukromý provozovatel

Zařízení využívá: veřejnost, zpoplatněné vstupné

Fitness na kraji světa

Lokalita: hotel Regent

Vlastník nemovitosti: soukromý vlastník

Nájemce/provozovatel: soukromý provozovatel

Zařízení využívá: veřejnost, zpoplatněné vstupné

Bowling v hotelu Zlatá Hvězda

Lokalita: Masarykovo nám., hotel Zlatá Hvězda

Popis, vybavení: 2 dráhy

Vlastník nemovitosti: soukromý vlastník

Nájemce/provozovatel: soukromý provozovatel

Zařízení využívá: hoteloví návštěvníci, veřejnost, vstup zpoplatněn

Minigolf u hotelu Svět

Lokalita: severní břeh rybníka Svět u hotelu Svět

Vlastník nemovitosti: soukromý vlastník

Nájemce/provozovatel: soukromý provozovatel

Zařízení využívá: hoteloví návštěvníci, veřejnost, vstup zpoplatněn

Další menší sportovní zařízení a zařízení aktivního vyžití mají ve své nabídce i ubytovací zařízení, hotely a penziony.

Hřiště a sportoviště pro veřejnost

V Třeboni i v místních částech je několik veřejně přístupných dětských hřišť, hřišť s fitness prvky, dopravní hřiště, workoutové hřiště, skatepark – jak dokládá následující tabulka.

Hřiště a sportoviště pro veřejnost

Hřiště	Popis
Třeboň	
Dětské hřiště Komenského sady	<ul style="list-style-type: none"> — herní prvky pro děti – houpačka „hnízdo“, vysoká herní sestava se skluzavkou, herní sestava se skluzavkou a lanovou dráhou, kolotoč, pískoviště, pružinová houpadla apod. — fitness prvky
Dětské hřiště a sportovní hřiště v Přemyslově ul. (vedle MŠ Sluníčko)	<ul style="list-style-type: none"> — herní prvky pro děti – houpačky, sestava se skluzavkou, pružinová houpadla, kolotoč apod. — multifunkční hřiště na míčové hry s umělým povrchem
Veřejné fotbalové hřiště v ul. Svobody vedle sportovního areálu na Hliníku	<ul style="list-style-type: none"> — nově zřízená travnatá plocha na míčové hry (kopanou) o rozměrech cca 30x15 m — veřejně přístupné, travnaté, dvě cerfikované branky se sítí
Dětské hřiště, fitness hřiště na sídlišti Hliník (mezi ul. Přemyslova a Sportovní)	<ul style="list-style-type: none"> — herní prvky pro děti – lanová pyramida, herní sestava se skluzavkami, houpačky, pružinová houpadla apod. — fitness prvky
Dětské hřiště Daskabát	<ul style="list-style-type: none"> — herní prvky pro děti – herní sestava se skluzavkou a lanovými prvky, vahadlová houpačka, pružinové houpadlo
Dětské hřiště U Francouzů u domu č. p. 1103 v Táboritské ul.	<ul style="list-style-type: none"> — herní prvky pro děti – domeček – věž se skluzavkou a tunelem, houpačka, vahadlová houpačka, pružinové houpadlo, kolotoč, pískoviště — víceúčelové hřiště s umělým povrchem na basketbal a míčové hry oplocené sítí
Dětské hřiště Okružní	<ul style="list-style-type: none"> — herní prvky pro děti – kolotoč, vahadlová houpačka, pružinové houpadlo
Dětské hřiště Táboritská u domu č. p. 1100 a 1101	<ul style="list-style-type: none"> — houpačky, pískoviště, prostor hřiště s travnatým povrchem
Workoutové hřiště na pláži u Světa	<ul style="list-style-type: none"> — workoutové prvky (žebříky, hrazdy, lavice)
Venkovní fitness prvky u Bertiných lázní, ul. U Berty	<ul style="list-style-type: none"> — 2 fitness prvky
Dětské hřiště v ul. Mlýnská	<ul style="list-style-type: none"> — herní prvky pro děti – lanová pyramida, pružinové houpadlo
Venkovní fitness prvky při lázeňském komplexu Aurora, ul. Lázeňská	<ul style="list-style-type: none"> — 4 fitness prvky
Dětské hřiště v ul. Zahradní	<ul style="list-style-type: none"> — herní sestava pro děti s houpačkou a skluzavkou — pružinové houpadlo
Přírodní dětské hřiště, smyslové hřiště Dětský svět a fitness hřiště v lázeňském parku	<ul style="list-style-type: none"> — herní prvky pro děti – lanové sestavy pro lezení, síťová houpačka, špalky — poznávací stezka pro děti, kde se formou naučných prvků učí poznávat např. ptáky, stromy apod.

Hřiště	Popis
	<ul style="list-style-type: none"> — seniorské hřiště s šesti fitness prvky — některé přírodní prvky již dosluhují
Fitness prvky na NS zdraví Hradeček	— 14 fitness a cvičebních prvků na stezce zdraví Hradeček (okruh dlouhý asi 4 km)
Skatepark v ul. Jiráskova	— asfaltová plocha, pouze základní skate prvky, nedostatečně vybavené, potřeba revitalizace hřiště i okolí, případně vybrat jinou lokalitu
Dopravní hřiště v ul. Jiráskova mezi areálem Nového dvora a Světskou stokou	— hřiště slouží jako cvičný polygon pro praktickou výuku pravidel silničního provozu dětí a mládeže pod odborným vedením, obsahuje klasické křižovatky, okružní křižovatku, křižovatku řízenou světelným signalizačním zařízením a železniční přejezd se světelným a zvukovým výstražným znamením, včetně dopravního značení a zařízení, sadových úprav, výsadby stromů, oplocení, hřiště s asfaltovým i travním povrchem je oploceno
Ledová plocha Tyršův stadion	— venkovní ledová plocha pro veřejnost i sportovní organizace
Sportoviště Vodárenská	— multifunkční hřiště pro míčové hry (nově zrekonstruované), hřiště na košíkovou, nové dětské hřiště
Stará Hlína	
Dětské hřiště u hlavní silnice Třeboň – Jindřichův Hradec	— herní sestava s houpačkou a skluzavkou, vahadlová houpačka, pružinové houpadlo, kolotoč
Nové dětské hřiště u víceúčelového sportovního hřiště	— dětské herní prvky – lanová pyramida, herní sestava se skluzavkou, lezeckou stěnou a požární tyčí, čtyřmístná vahadlová houpačka
Sportovní hřiště	— multifunkční hřiště s umělým polyuretanovým povrchem pro míčové hry, rozměry 18 x 36 m, fotbalové branky, koše na basketbal, sloupky na síť
Fotbalové hřiště	
Nová Hlína	
Dětské hřiště	— herní sestava se skluzavkou, houpačky, pružinové houpadlo, pískoviště
Malé fotbalové hřiště	— travnatá plocha s brankami
Bíllice	
Veřejné dětské hřiště v ul. Školní	— houpačky, herní sestava se skluzavkou, kolotoč, vahadlová houpačka
Fotbalové hřiště v ul. Na Obci	— travnaté fotbalové hřiště — chybí WC pro návštěvníky a diváky, potřeba 2. etapy rekonstrukce (šatny pro domácí a klubovny)
Tenisový antukový kurt v ul. Na Obci	— hřiště, tréninková stěna na tenis, klubovna
Přeseka	
Dětské hřiště	— skluzavka, houpačka, vahadlová houpačka — nově se doplňuje lanová pyramida a lanový kolotoč
Sportovní areál	— neoplocené hřiště s antukovým povrchem na tenis, fotbal, nohejbal, volejbal, ve špatném technickém stavu
Branná	
Dětské hřiště	— skluzavka, vahadlová houpačka, pružinová houpadla, kolotoč, houpačky
Asfaltové hřiště na míčové hry	— oplocené, vyhovující

V tabulce výše jsou vyjmenována pouze městská hřiště. Většina hřišť je v dobrém stavu. Případné nedostatky jsou uvedené v tabulce u konkrétních hřišť. Herní prvky jsou průběžně udržovány, natírány či nahrazovány novými. O údržbu a certifikaci městských hřišť se starají Technické služby Třeboň, s.r.o. Eventuální nákup nových prvků a mobiliáře a rekonstrukci zajišťuje odbor rozvoje a investic.

Žádné městské dětské hřiště není v místní části Holičky. Za poslední roky zde vyrostla nová zástavba, Holičky se staly samostatnou místní částí. Dále není žádné dětské hřiště na Oboře (část mezi Třeboní a Brannou), která je velmi oblíbená návštěvníky (místními občany, turisty i cyklisty). Dětské příp. fitness hřiště chybí i na pláži u rybníku Svět. Zde bylo zřízeno pouze workoutové hřiště, které je v létě „blokované“ malými návštěvníky pláže. Provozovatel pláže zde má umístěné herní prvky jako trampolínu či malý domeček se skluzavkou, nejedná se však o standardní certifikované hřiště.

Obecně v Třeboni chybí zařízení, kde by rodiny s dětmi mohly strávit celý den, tzn. zařízení, které by nabízelo zábavu a zázemí na celý den včetně možnosti občerstvení.

Dále v Třeboni chybí vybavenost pro věkovou kategorii mladistvých 15+, kde by mohli trávit volný čas (např. dráha pump track, větší lezecká stěna, lanové parky, in-line dráhy, parkurová hřiště, ale třeba i centra / kluby pro trávení času při špatném počasí). Pro mladé lidi je v Třeboni pouze workoutové hřiště na pláži u rybníku Svět a skatepark, který by však potřeboval zrevitalizovat a dovybavit, případně vybudovat nový v jiné lokalitě. Zajištění zajímavých aktivit pro trávení volného času mládeže je vhodnou prevencí proti vzniku sociálně patologických jevů.

Veškerá hřiště uvedená výše jsou hřiště venkovní. V Třeboni chybí „kryté“ vyžití pro rodiny s dětmi či mladé lidi, pro případ špatného počasí.

1.5.4 Koupání v Třeboni a okolí

Třeboňsko je též oblíbeným místem pro koupání, zejména díky rybníkům a pískovněm v okolí. Možnosti koupání jsou konkrétněji popsány v kapitole zaměřené na cestovní ruch a lázeňství.

1.5.5 Mateřská centra

V Třeboni fungovalo mateřské centrum Kapřík, které bylo otevřeno na základě častých požadavků maminek. Konaly se zde různé akce a kurzy – předporodní kurzy, kurzy pro rodiče s malými dětmi, fungovala zde herna atd. O návštěvu centra však byl čím dál menší zájem a bylo i obtížné mateřské centrum personálně obsadit – docházelo k časté fluktuaci koordinátorek centra. Nakonec bylo centrum úplně uzavřeno a zatím se neuvažuje o opětovném otevření.

Pro maminky na rodičovské dovolené pořádá Dům dětí a mládeže v Třeboni jedenkrát týdně tzv. Baby klub, kde si rodiče s dětmi ve věku od jednoho do šesti let hrají, tancují, zpívají, tvoří či malují.

V minulosti fungovalo v Bertiných lázních kojenecké plavání. To však bylo z hygienických důvodů a z důvodu neslučitelnosti s lázeňským provozem zrušeno. Rodiče tak musí na kojenecké plavání dojíždět do Jindřichova Hradce nebo do Českých Budějovic.

1.5.6 Úřady a objekty občanské vybavenosti

Městský úřad Třeboň

Sídlo: Palackého nám. 46/II, 379 01 Třeboň

Odbory (všechny v jedné budově):

- odbor obecní živnostenský úřad
- odbor územního plánování a stavebního řádu
- odbor rozvoje a investic
- útvar tajemníka
- odbor finanční a majetkový
- odbor školství a sociálních věcí
- odbor životního prostředí
- odbor kultury a cestovního ruchu
- odbor dopravy
- odbor právní
- útvar interního auditu
- krizové řízení

Úřední hodiny:

Pondělí a středa: 8:00–17:00

Úterý a čtvrtek: 8:00–14:00

Pátek: 8:00–12:00

Bezbariérový: ano

Parkování: ano, hned u úřadu, kapacity dostatečné, zdarma

Rezervační systém pro:

- agendu řidičských průkazů
- zápisy změn v registru vozidel
- agendu občanských průkazů
- agendu cestovních dokladů

Městská policie

Adresa: Palackého nám. 46/II, 379 01 Třeboň

Bezbariérová: ano

Parkování: ano, hned u úřadu, kapacity dostatečné, zdarma

Policie ČR – Obvodní oddělení Třeboň

Adresa: Riegrova 1227/II, 379 01 Třeboň

Bezbariérová: ano

Parkování: ano, parkoviště s parkováním 10 hodin zdarma

Finanční úřad, územní pracoviště v Třeboni

Adresa: Vrchlického 47/II, 379 01 Třeboň (v blízkosti městského úřadu)

Úřední hodiny pro veřejnost: pondělí a středa: 8:00 – 17:00

Bezbariérový: pouze přízemí

Parkování: ano, hned u úřadu, kapacity dostatečné, zdarma

Úřad práce Třeboň

Adresa: Svobody 1012/II, 379 01 Třeboň

Úřední hodiny:

Pondělí a středa: 8:00–12:00 a 13:00–17:00

Úterý, čtvrtek a pátek: na objednání

Služby:

- zprostředkování zaměstnání
- státní sociální podpora
- hmotná nouze
- sociální služby, příspěvek na péči
- dávky pro osoby se zdravotním postižením

Bezbariérový: částečně, pouze přízemí

Parkování: v okolních ulicích mezi bytovými a panelovými domy

Pošta

Adresa: Seifertova 588/II, 379 01 Třeboň

Otevírací doba:

Pondělí: 10:00–12:00, 13:00–18:00

Úterý: 08:00–12:00, 13:00–16:00

Středa: 10:00–12:00, 13:00–18:00

Čtvrtek: 08:00–12:00, 13:00–16:00

Pátek: 08:00–12:00, 13:00–16:00

Sobota: 08:00–11:00

Neděle: Zavřeno

Třeboň je relativně velké město s vysokou spádovostí. Otevírací doba pošty je nedostatečná, zejména v pondělí a ve středu, kdy pošta otevírá až v 10 hodin. V úterý, čtvrtek a v pátek zavírá již v 16 hodin. Hodinová polední pauza každý všední den také není vhodná – řada lidí si vyřizuje záležitosti v době oběda.

Bezbariérová: ano

Parkování: ano, v ulici Na Sadech, půl hodiny zdarma, jinak zpoplatněno

Městská knihovna

Adresa: Chelčického 2/II, 379 01 Třeboň

Výpůjční doba v dospělém i dětském oddělení:

Pondělí až čtvrtek: 09:00–17:00

Pátek: 14:00–18:00

Bezbariérová: ano

Parkování: přímo u knihovny není

Hřbitov

Třeboňský hřbitov se nachází v ulici Svobody. Kapacita hřbitova přestává stačit. Nové místo pro hřbitov je vytipováno v lokalitě Na Kopečku.

Supermarkety

V Třeboni je dostatečný počet supermarketů. Největší je supermarket Kaufland, dalšími jsou Coop Terno, dva Penny markety a nyní se plánuje výstavba supermarketu Lidl. V centru města se pak nachází menší prodejny potravin.

1.5.7 Informovanost občanů

Informační kanály:

- web města: www.mesto-trebon.cz
- městský zpravodaj (měsíčník) Třeboňský svět, cena 15 Kč
- facebookový profil města (www.facebook.com/MestoTrebony), odboru kultury a cestovního ruchu (www.facebook.com/itrebon.cz) a Městské policie (www.facebook.com/mptrebon)
- rozesílání SMS občanům prostřednictvím Infokanálu, využívá se v případě výskytu mimořádné události, při které je nutné informovat obyvatelstvo
- jednání zastupitelstva jsou vysílána on-line na webu města a videozáznam je dostupný zpětně
- Turistické informační centrum – podává informace o konání kulturních akcí v Třeboni
- městský rozhlas – sděluje důležité informace obyvatelstvu, funguje ve městě Třeboň a jeho místních částech
- ročenka města
- fyzická úřední deska ve všech místních částech
- reportáže v Jihočeské televizi a dalších médiích

Město Třeboň využívá mnoho komunikačních kanálů, kterými informuje své občany a kterými se veřejně prezentuje. Většina z nich je na vysoké úrovni. Nevyhovující je web města, který je již zastaralý, nepřehledný a nevyhovuje současným trendům.

1.5.8 Bezbariérovost veřejných budov

Bezbariérovost veřejných budov

Objekt	Bezbariérovost
Městský úřad	ano
Městská policie	ano
Obvodní oddělení Policie ČR	ano
Finanční úřad	pouze přízemí
Úřad práce	pouze přízemí
Pošta	ano
Agentura ochrany přírody a krajiny České republiky, Správa CHKO Třeboňsko	ne
Poliklinika – Klofáčova ulice	ne
Poliklinika – Riegrova ulice	ne
Turistické informační centrum	ano
Autobusové nádraží	ano vč. vnitřní čekárny v budově
Vlakové nádraží	ne
Železniční zastávka Třeboň – lázně	ano
Divadlo J. K. Tyla	ano
Kino Světozor	ano, přes foyer divadla
Lázeňský dům Aurora	ano
Lázeňský dům Bertiny lázně	ano
Městská knihovna	ano
Základní škola Třeboň, Na Sadech	ne
3. mateřská škola Třeboň, Jeronýmova	pouze některé třídy
Odloučené pracoviště MŠ Břilice	ano, nutno využít postranní vchod
Mateřská škola Sluníčko, Třeboň	pouze některé třídy
Kulturní a kongresové centrum – městská hala Roháč se školní jídelnou	ano
Základní umělecká škola	ano
Dům dětí a mládeže	ne
Odloučené pracoviště MŠ Kopeček	ano
Základní škola Třeboň, Sokolská 296	ano
Kostel sv. Jiljí	ano

1.5.9 Občanská vybavenost, sport, kultura – SHRnutí

Historické pamětihodnosti, expozice, sály, divadla

- 😊 Historické centrum města s četnými kulturními památkami, MPR.
- 😞 Vylidňování centra města (nedostatek parkovacích míst pro místní, centrum je nevhodné pro bydlení – vysoké náklady na rekonstrukci historických domů, vysoké náklady na vytápění v historických domech s nemožností snížení energetické náročnosti budovy, omezené možnosti parkování, hluk zejména v sezóně).
- 😊 Řada zrekonstruovaných historických budov v centru (Divadlo J. K. Tyla, loutkové divadlo, Dům Štěpánka Netolického v č. p. 89, Beseda v č. p. 2, Kino Světozor).
- 😞 Některé objekty v centru ve špatném technickém stavu (Stará radnice č. p. 1 s Muzeem a galerií Třeboň, Krčínův dům v č. p. 114).
- 😊 Státní zámek Třeboň se třemi prohlídkovými okruhy.
- 😊 Kostel sv. Jiljí s plastikou Třeboňské madony.
- 😊 Státní oblastní archiv s bohatou historií a tradicí.
- 😊 Pivovar s tradicí od roku 1379.
- 😊 Řada zařízení pro konání kulturních a sportovních akcí, představení, konání konferencí, výstav, plesů, hudebních produkcí atd. (KKC Roháč, sály ZUŠ, lázeňský dům Aurora, Beseda).
- 😊 Vodárenská věž a Galerie buddhistického umění.
- 😊 Třeboňské seníky na Mokřých lukách.
- 😞 Nejsou upravovány dvorní trakty u objektů v Březanově a částečně v Rožmberské ulici (domy v soukromém vlastnictví).

Kulturní život ve městě

- 😊 Široká nabídka tradičních kulturních a společenských akcí po celý rok (festivaly, slavnosti, řemeslné trhy, koncerty, vystoupení, výstavy atd.).
- 😊 Tradiční kulturní třeboňské spolky (Divadelní spolek Kajetán, Spolek třeboňského loutkového divadla, Třeboňští pištci, Sdružená obec baráčníků Třeboň)

Sportovní infrastruktura, veřejná hřiště, mateřská centra

- 😊 Město a TJ Jiskra Třeboň jsou majiteli a provozovateli největšího počtu sportovišť v Třeboni.
- 😊 Městská sportovní Třeboň, příspěvková organizace, která se stará o provoz a správu zařízení sloužících ke sportovní činnosti ve městě Třeboň.
- 😊 Řada sportovišť ve městě (Tyršův stadion, sportovní areál Hliník, tenisové kurty, sportovní hala a další tělocvičny, venkovní multifunkční hřiště).
- 😞 Absence stálého zázemí pro oddíl stolního tenisu.
- 😞 Některá hřiště v místních částech vyžadují rekonstrukci (Přeseka, Břilice).
- 😊 Řada veřejných hřišť (dětských, fitness, workoutových, multifunkčních, ledová plocha Tyršův stadion) v dobrém technickém stavu.
- 😞 Absence zařízení, kde by rodiny s dětmi mohly strávit celý den včetně možnosti občerstvení, a to jak venkovního, tak vnitřního pro případ špatného počasí.
- 😞 Absence vybavenosti pro mladistvé 15+ pro trávení volného času (např. pump track, větší lezecká stěna, lanové parky, in-line dráha, parkourová hřiště), a to jak venkovní, tak vnitřní.
- 😞 Nevyhovující skatepark.
- 😊 Mateřské centrum Kapřík uzavřeno z důvodu nízkého zájmu o tuto službu.
- 😊 1x týdně Baby club v DDM pro rodiče a děti do šesti let (tvoření, tancování, zpěv, hry).

Úřady a objekty občanské vybavenosti

- 😊 Kvalitní Městský úřad Třeboň (všechny odbory v jedné budově, úřední hodiny každý den, bezbariérovost, parkování zdarma, rezervační systém, vyvolávací systém).
- 😊 Další instituce a úřady přímo v Třeboni (Obvodní oddělení Policie ČR, územní pracoviště finančního úřadu, úřad práce, pošta, městská knihovna) jsou umístěny relativně blízko sebe.
- 😞 Nedostatečné provozní hodiny České pošty.

- ☹ Některé veřejné objekty zůstávají bariérové pro vozíčkáře a rodiny s kočárky (finanční úřad, úřad práce, AOPK, polikliniky, vlakové nádraží, mateřské školy, základní škola, DDM)
- ☹ Přestává dostačovat kapacita hřbitova.
- 😊 Dostatečný počet supermarketů.
- ☹ Potřeba aktualizace webu města.
- 😊 Řada informačních kanálů (weby města a TIC, měsíčník Třeboňský svět, facebookové profily, jednání zastupitelstva města on-line, infocentrum, městský rozhlas, ročenka a další).

1.6 Podnikání, zaměstnanost, bydlení

1.6.1 Podnikání

Území Třeboňska se vyznačuje výrazným podílem lesů a vodních ploch. Tato skutečnost předurčuje i hlavní směry orientace průmyslové či zemědělské výroby, a to na rybníkářství, lesnictví, těžbu štěrkopísků, lehký průmysl (např. dřevozpracující, textilní, potravinářský), výrobu technologií, strojních zařízení, prefabrikátů a stavebních hmot. Velmi významným odvětvím místní ekonomiky je odvětví služeb, zejména s orientací na rekreaci a cestovní ruch, v čele s tradičním lázeňstvím, které využívá přírodního léčivého zdroje slatiny. Město je vyhledávanou turistickou lokalitou a velká část návštěvníků je zároveň lázeňskými hosty.

Tradiční značky

S Třeboní se pojí tyto tradiční značky:

1) Rybníky a tradice rybníkářství, značka Třeboňský kapr:

S rybníkářstvím a rybníkářstvím se nejvíce spojuje společnost Rybníkářství Třeboň Hld. a.s. a její dceřině společnosti Rybníkářství Třeboň a.s. a FISH MARKET a.s. Koncern je největším producentem sladkovodních ryb v České republice i Evropě. Hospodaří asi na 440 rybnících o výměře 8000 ha. Roční produkce ryb činí cca 3 200 t, z toho 90 % kapra a 10 % vedlejších druhů ryb (lín, candát, štika, sumec, amur, tolstolobik, bílá ryba a okoun). Hlavní činností společnosti je chov ryb. Rybníkářství Třeboň a.s. provozuje rybí líhně, sádky a vlastní rybníkářské revíry pro sportovní rybolov. Rybníkářství Třeboň je také významným zaměstnavatelem v regionu.

Z tradice rybníkářství a chovu ryb profitují i další drobnější podnikatelé. Kromě nich jsou to zejména podnikatelé v oblasti cestovního ruchu. Velmi dobré jméno si udělaly např. rybí restaurace Šupina a Šupinka nabízející rybí speciality včetně kapřích hranolek, na něž má restaurace registrovanou ochrannou známku

Tradici rybníkářství a rybníkářství podporuje také Střední škola rybníkářská a vodohospodářská Jakuba Krčína, Třeboň, Táboritská 688, která nabízí učební obor Rybníkář, maturitní obor Vodohospodář a nástavbové studium Rybníkářství a poskytuje další vzdělávání pro veřejnost.

2) Pivovar a tradice pivovarnictví, značka piva Regent:

Tradice třeboňského piva sahá až do roku 1379. Obchodní název pivovaru Regent je inspirován historickou postavou Jakuba Krčína z Jelčan, který byl regentem obrovského dominia pana Viléma z Rožmberka. Současným vlastníkem ochranné známky BOHEMIA REGENT je společnost Bohemia Regent spol. s r.o., významný zaměstnavatel na Třeboňsku. Pivo Regent se vyváží i do zahraničí.

3) Tradice vědy a výzkumu:

V Třeboní sídlí Algatech – Centrum řasových biotechnologií. Jedná se o pracoviště Mikrobiologického ústavu AV ČR. Bylo založeno v roce 1960. Zaměřuje se na výzkum mikroskopických řas a jejich využití v průmyslu a v medicíně. V současnosti patří Centrum Algatech mezi světově uznávaná pracoviště základního a aplikovaného výzkumu mikroskopických řas, sinic a fotosyntetických bakterií, včetně vývoje řasových biotechnologií. Je největším pracovištěm zabývajícím se výzkumem mikroskopických řas v České republice. Centrum Algatech sídlí v historické budově Opatovického mlýna z 18. století, která byla v nedávné době rekonstruována. Provozuje unikátní tenkovrstevnou kultivační jednotku pro autotrofní kultivace a biotechnologickou halu pro heterotrofní kultivace mikroskopických řas, včetně vybavení pro zpracování řasové biomasy.

Dále v Třeboní sídlí Botanický ústav Akademie věd ČR – pracoviště Třeboň založené v roce 1971. Pracoviště zajišťuje návaznost vědeckého výzkumu na univerzitní vzdělávací program v oboru ekologie a systematická

botanika. Zabývá se zejména základním výzkumem v oblasti ekologie rostlin a taxonomie, ekologie a fyziologie sinic a řas a spolupracuje s ostatními podobně zaměřenými pracovišti v Česku i v zahraničí.

V této oblasti se nabízí velká příležitost rozvoje lázeňství či dalších podnikatelských oborů, které by mohly využívat léčivé zdroje vzešlé z výzkumů organizací AV ČR. Zde lze uvést např. řasu chlorela.

4) Tradice lázeňství:

Lázeňství bude věnována samostatná kapitola zaměřená na cestovní ruch. Je zde však důležité připomenout, že díky lázeňství působí v Třeboni řada podnikatelských subjektů, především v oblasti cestovního ruchu – ubytovatelé, provozovatelé restaurací, obchodů, půjčoven atd.

Lázeňství v Třeboni je spjata s přírodním léčivým zdrojem – rašelinou, slatinou. Ta se využívá pro léčení poruch pohybového ústrojí. Tradice lázeňství sahá až do středověku. Už v 15. století byly ve městě přístupné očištné lázně s lazebníkem a felčarem v jedné osobě. Novodobá tradice je spojena především s učitelem, kronikářem a váženým měšťanem, Václavem Huckem, který na svém pozemku u Zlaté stoky otevřel v květnu 1883 nové lázně. Hlavním motivem jeho velkorysého činu byla nemoc jeho dcery Berty, jejíž jméno nese moderní sanatorium i dnes. V roce 1975 přibyl k Bertiným lázním nový lázeňský komplex Aurora.

Společnost Slatinné lázně Třeboň s.r.o., která lázně v Třeboni provozuje, je 100% vlastněná městem Třeboň. Lázně jsou významným zdrojem příjmů města, ale také významným zaměstnavatelem na Třeboňsku.

5) Příroda, kulturní dědictví, cyklistika, turistika:

Tímto tématem se též budou zabývat samostatné kapitoly. Je však důležité podotknout, že historické pamětihodnosti a krásná příroda ve spojení s rovinatým terénem lákají na Třeboňsko turisty a především cyklisty, kteří přinášejí do regionu peníze a podporují místní podnikatele. Logicky pak má Třeboň nejvíce podnikatelů v oblasti ubytování, stravování a pohostinství.

6) Tradice oděvnictví:

V Třeboni též mělo velkou tradici oděvnictví. V roce 1951 zde vznikla společnost Otavan, která šila oděvy pro jakoukoliv příležitost. V roce 1991 byl státní podnik Otavan Třeboň transformován v soukromou společnost Otavan Třeboň a.s. V současné době zastupují značku Otavan dvě společnosti Otavan Workwear s.r.o. se sídlem v Praze a Otavan Třeboň a.s. se sídlem v Třeboni. Provozní závod společnosti se nachází ve Slavonicích. V Praze je umístěn showroom společnosti. Otavan dnes nabízí především sortiment pracovních, firemních a ochranných oděvů vyrobených na závodě ve městě Slavonice. Třeboňský areál firmy Otavan je nyní pronajímán menším firmám z různých oblastí. V Třeboni ještě donedávna fungovala střední škola oděvní a střední odborné učiliště oděvní, které nabízely učňovské i maturitní obory v oblasti oděvnictví. Škola byla sloučena s obchodní akademií a zemědělskou školou a vznikla Obchodní akademie, Střední odborná škola a Střední odborné učiliště, Třeboň, Vrchlického 567, která mimo jiné nabízí maturitní obor Modelářství návrhářství oděvů. Klasický učňovský obor pro krejčí a švadleny však již zanikl. Dá se říci, že tradice oděvnictví v Třeboni bohužel víceméně zanikla.

7) Tradice sklářství:

Sklářství mělo svou tradici spíše na Chlumecku a Suchdolsku. Bohužel stejně jako oděvnictví, tak i tradice sklářství v regionu významně upadla.

Po tradici sklářství zůstaly v Třeboni na Obchodní akademii, Střední odborné škole a Středním odborném učilišti, Třeboň, Vrchlického 567 maturitní obor Výtvarné zpracování skla a dva učební obory Sklář – Výroba a zušlechťování skla a Výrobce bižuterie.

Ekonomické subjekty v Třeboni

V následujících tabulkách je uveden vývoj počtu zapsaných ekonomických subjektů ve městě. Počet ekonomických subjektů postupně, až na výjimečné roky, mírně roste. K 31. 12. 2019 je v Třeboni celkem registrovaných 2 453 ekonomických subjektů (z toho je 1 325 se zjištěnou aktivitou dle ČSÚ). Z toho je 289 registrovaných obchodních společností (aktivních 239), 3 družstva (aktivní 1) a 1 710 podnikajících fyzických osob (1 001 aktivních). Nejvíce aktivních subjektů, a to napříč jednotlivými roky, má převažující činnost v oblasti ubytování, stravování a pohostinství. U Třeboně je toto logické, protože se jedná o lázeňské město a turisticky oblíbenou destinaci. Velmi zajímavou informací je, že významně jsou v Třeboni zastoupené profesní, vědecké a technické činnosti. Největší úbytky jsou patrné v ekonomické činnosti „velkoobchod a maloobchod; opravy a údržba motorových vozidel“ a dále v „peněžnictví a pojišťovnictví“.

V další tabulce jsou pak ekonomické subjekty členěné dle počtu zaměstnanců. Největším zaměstnavatelem v Třeboni jsou Slatinné lázně Třeboň s.r.o. vlastněné městem.

Vývoj počtu ekonomických subjektů v Třeboni v členění dle odvětví k 31. 12.

Rok	Ekonomické subjekty	Celkem	z toho															
			Zemědělství, lesnictví, rybařství	Průmysl	Stavebnictví	Velkoobchod a maloobchod; opravy a údržba motorových vozidel	Doprava a skladování	Ubytování, stravování a pohostinství	Informační a komunikační činnosti	Peněžnictví a pojišťovnictví	Činnosti v oblasti nemovitostí	Profesní, vědecké a technické činnosti	Administrativní a podpůrné činnosti	Věřejná správa a obrana; povinné sociální zabezpečení	Vzdělávání	Zdravotní a sociální péče	Kulturní, zábavní a rekreační činnosti	Ostatní činnosti
2010	Registrované	2 265	109	238	230	527	36	290	25	37	129	244	25	8	47	40	67	167
	- z toho se zjištěnou aktivitou	1 267	76	138	138	242	26	178	16	27	45	152	16	6	30	37	32	93
2011	Registrované	2 307	110	246	213	519	39	299	25	51	135	241	25	9	49	41	65	175
	- z toho se zjištěnou aktivitou	1 302	80	142	130	239	25	185	15	40	45	153	16	6	34	36	32	96
2012	Registrované	2 312	115	240	213	483	41	312	23	67	144	241	25	9	46	41	61	179
	- z toho se zjištěnou aktivitou	1 334	80	136	132	225	27	199	14	55	49	155	16	7	36	36	29	104
2013	Registrované	2 348	118	240	204	448	39	310	21	122	145	242	27	7	46	52	68	176
	- z toho se zjištěnou aktivitou	1 291	81	136	123	198	24	190	13	73	48	145	15	6	34	42	31	95
2014	Registrované	2 391	120	247	210	457	37	312	19	106	150	251	32	7	45	55	71	190
	- z toho se zjištěnou aktivitou	1 296	75	143	128	206	22	192	13	55	44	147	21	6	33	47	33	96
2015	Registrované	2 425	126	243	214	465	39	326	19	89	154	264	31	7	47	54	76	200
	- z toho se zjištěnou aktivitou	1 300	80	144	127	212	23	197	11	48	38	156	19	6	33	46	33	103
2016	Registrované	2 437	124	246	218	454	41	327	18	93	163	268	30	7	49	55	75	202
	- z toho se zjištěnou aktivitou	1 289	81	144	129	201	27	192	10	49	38	158	18	6	37	46	37	96
2017	Registrované	2 477	132	248	220	463	42	358	19	41	171	284	36	7	55	54	75	203
	- z toho se zjištěnou aktivitou	1 330	86	157	130	208	26	215	10	14	44	180	20	5	37	48	37	93
2018	Registrované	2 469	137	256	214	440	45	363	25	43	177	283	38	7	55	52	72	202
	- z toho se zjištěnou aktivitou	1 311	92	159	125	189	24	222	15	15	43	183	22	3	36	48	34	89
2019	Registrované	2 453	146	254	216	421	45	369	30	13	179	283	43	7	57	50	74	203
	- z toho se zjištěnou aktivitou	1 325	95	157	132	178	23	228	19	10	46	181	28	5	36	45	34	91
2020	Registrované	2 472	144	258	219	406	48	376	31	13	184	288	45	7	59	47	72	207
	- z toho se zjištěnou aktivitou	1 343	96	160	134	176	26	229	21	10	46	188	31	4	39	42	32	87

Zdroj: ČSÚ

Vývoj počtu ekonomických subjektů v Třeboni v členění dle počtu zaměstnanců za roky 2006–2020 k 31.12.

Rok	Ekonomických subjektů celkem	z toho											
		neuvedeno	bez zaměstnanců	1–5 zaměstnanců	6–9 zaměstnanců	10–19 zaměstnanců	20–24 zaměstnanci	25–49 zaměstnanců	50–99 zaměstnanců	100–199 zaměstnanců	200–249 zaměstnanců	250–499 zaměstnanců	500–999 zaměstnanců
2006	2 128	1 121	736	176	36	20	9	14	7	7	1	1	-
2007	2 159	1 210	691	173	31	16	9	11	9	6	2	1	-
2008	2 188	1 137	783	179	35	14	8	14	8	8	1	1	-
2009	2 207	1 151	802	160	40	16	8	13	8	7	-	2	-
2010	2 265	1 186	828	159	33	22	4	17	7	6	2	1	-
2011	2 307	1 232	832	155	29	23	7	14	7	5	2	1	-
2012	2 312	1 251	819	162	26	19	6	14	6	6	2	1	-
2013	2 348	1 303	795	171	30	19	4	11	7	7	-	1	-
2014	2 391	1 310	834	173	25	19	4	11	7	7	-	1	-
2015	2 425	1 333	843	177	26	18	3	10	7	6	1	1	-
2016	2 437	1 332	856	179	22	20	3	10	8	5	1	1	-
2017	2 477	1 367	864	173	32	13	4	9	10	4	-	-	1
2018	2 469	1 372	855	169	28	17	5	8	9	5	-	-	1
2019	2 453	1 348	872	163	24	17	4	11	8	5	-	-	1
2020	2 472	1 346	904	154	23	15	6	9	9	5	-	-	1

Zdroj: Český statistický úřad, Krajská správa ČSÚ v Českých Budějovicích

Největší zaměstnavatelé v Třeboni k 31. 12. 2020

Název	Kategorie počtu zaměstnanců	IČ	Datum vzniku	Právní forma	Činnost
AGRICO s.r.o.	50–99 zaměstnanců	260 32 163	31. 12. 2000	Společnost s ručením omezeným	Instalace průmyslových strojů a zařízení
HYDRO & KOV s.r.o.	50–99 zaměstnanců	277 20 161	26. 2. 2007	Společnost s ručením omezeným	Výstavba vodních děl
Lesostavby Třeboň a.s.	50–99 zaměstnanců	472 39 328	1. 10. 1992	Akciová společnost	Výstavba silnic a dálnic
Obchodní akademie, Střední odborná škola a Střední odborné učiliště, Třeboň, Vrchlického 567	50–99 zaměstnanců	000 73 181	25. 2. 1986	Příspěvková organizace	Střední odborné vzdělávání na učilištích
OTAVAN Třeboň a.s.	50–99 zaměstnanců	135 03 031	19. 3. 1991	Akciová společnost	Výroba pracovních oděvů
PTR výrobní, s.r.o.	50–99 zaměstnanců	057 43 401	27. 1. 2017	Společnost s ručením omezeným	Výroba kovových konstrukcí a kovodělných výrobků, kromě strojů a zařízení
Střední škola rybářská a vodohospodářská Jakuba Krčína, Třeboň, Táboritká 688	50–99 zaměstnanců	005 10 912	1. 7. 1990	Příspěvková organizace	Střední odborné vzdělávání na učilištích
Technické služby Třeboň, s.r.o.	50–99 zaměstnanců	625 02 735	21. 3. 1995	Společnost s ručením omezeným	Shromažďování a sběr odpadů, kromě nebezpečných
Základní škola Třeboň, Na Sadech 375	50–99 zaměstnanců	608 16 872	1. 1. 1995	Příspěvková organizace	Základní vzdělávání na druhém stupni základních škol
Základní škola Třeboň, Sokolská 296	50–99 zaměstnanců	608 18 174	1. 1. 1996	Příspěvková organizace	Základní vzdělávání na druhém stupni základních škol
Město Třeboň	100–199 zaměstnanců	002 47 618	1. 7. 1973	Obec nebo městská část hlavního města Prahy	Všeobecné činnosti veřejné správy
SANTAL spol. s r. o.	100–199 zaměstnanců	424 08 121	16. 10. 1991	Společnost s ručením omezeným	Výroba kancelářského nábytku a zařízení obchodů
Rybářství Třeboň a.s.	100–199 zaměstnanců	608 26 851	1. 1. 1994	Akciová společnost	Sladkovodní akvakultura
Státní oblastní archiv v Třeboni	100–199 zaměstnanců	709 78 956	1. 8. 2002	Organizační složka státu	Činnosti knihoven a archivů
Slatinné lázně Třeboň s.r.o.	500–999 zaměstnanců	251 79 896	4. 8. 1998	Společnost s ručením omezeným	Ústavní zdravotní péče

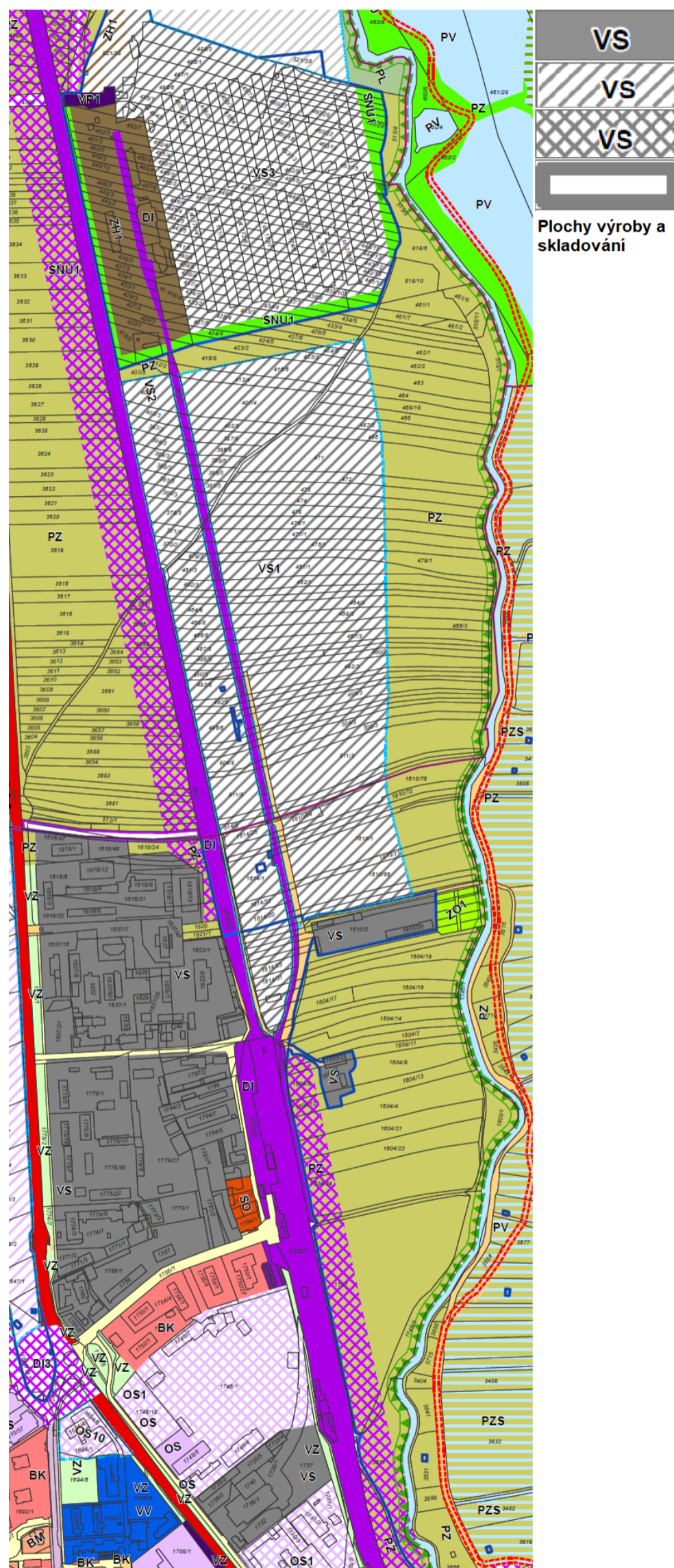
Zdroj: Český statistický úřad, Krajská správa ČSÚ v Českých Budějovicích

Průmyslová zóna v Třeboni

Největší průmyslová zóna je lokalizována směrem na Lomnici nad Lužnicí a Prahu po pravé straně silnice I/24 – jak ukazuje následující výřez z územního plánu. Pro nové lokality VS1 a VS2 je nutno dle požadavku územního plánu pořídit územní studii. Za dobu platnosti územního plánu však potřeba zpracování studie nevznikla – nikdo nežádal. V roce 2018 nabyla účinnosti Změna č. 1 Územního plánu Třeboň, která řešila lokalitu bývalé výkrmny prasat Gigant a její transformaci na plochy výroby a skladování (VS3). Technická ani dopravní infrastruktura není v lokalitách VS1, VS2 a VS3 připravena.

Pro podnikání a služby jsou územním plánem dále vymezeny plochy OS – Plochy občanského vybavení – obchod, služby.

Plochy VS (výroby a skladování)



Zdroj: Územní plán Třeboň v aktuálním znění po změně č. 1, 3, 5 a 6 k 6. 2. 2021.

Brownfieldy a zanedbané areály a objekty v Třeboni

Brownfield (z angličtiny, česky „hnědé pole“) je nemovitost (pozemek, objekt, areál), která je nedostatečně využívaná, zanedbaná a může být i kontaminovaná. Vzniká jako pozůstatek průmyslové, zemědělské, rezidenční, vojenské či jiné aktivity. Může se jednat o jednotlivé budovy, komplexy budov, areály s budovami nebo jen plochy bez budov. Patří sem nevyužívané zemědělské a průmyslové stavby a areály, nevyužitá dopravní stavby a skladové prostory (haly i deponie), prázdné administrativní budovy a kulturní centra, nevyužitá nákupní centra, ale i nevyužitá obytné budovy – vše, co není užíváno. V Třeboni se žádný oficiální brownfield nenachází – žádný objekt či areál není zapsán v Národní databázi brownfieldů u agentury CzechInvest. Je zde však několik zanedbaných a ne zcela využívaných objektů a areálů:

- bývalý areál technických služeb v Novohradské ulici (vlastník město Třeboň),
- Nový dvůr v Jiráskově ulici, který z části vlastní město Třeboň a z části soukromý subjekt,
- areál bývalé kotelny v lokalitě u sv. Trojice (vlastní město Třeboň),
- tzv. komunál na Táboritské ulici ve vlastnictví soukromého subjektu,
- objekty v areálu nádraží ČD ve vlastnictví České republiky a Českých drah, a.s,
- areál Otavanu ve vlastnictví soukromého subjektu,
- plocha po bývalé velkovýkrmně prasat Gigant ve vlastnictví soukromého subjektu.

Zapsání do Národní databáze brownfieldů otevírá dveře k možnostem čerpání dotací např. z Evropských fondů či od Ministerstva pro místní rozvoj.

Z nemovitých kulturních památek ve vlastnictví města jsou ne zcela využívané a potřebné revitalizovat:

- Krčínův dům v Krčínově ulici č. p. 114 (vlastník město Třeboň),
- většinová část objektu Masarykovo nám. č. p. 1/I (vlastník město Třeboň).

Jihočeská hospodářská komora

JHK sdružuje podnikající fyzické i právnické osoby všech velikostí v celém Jihočeském kraji. JHK pomáhá:

- radit podnikatelům
- hledat zaměstnance
- hledat obchodní partnery či kontakty pro veřejný sektor, školy a další instituce
- zajišťovat propagaci
- vyřizovat certifikáty a výpisy (CzechPoint, mýtný systém, certifikáty o původu zboží, ATA Karnety)
- školit zaměstnance
- zajišťovat informace ze světa podnikání

JHK má 1 115 členů. V Třeboni má JHK oblastní kancelář. V Třeboni má JHK 59 členů.

Dojíždění za prací

Údaje o dojíždění za prací jsou známé z posledního sčítání lidí, domů a bytů, tedy z roku 2011. Přimo v Třeboni pracovalo 944 obyvatel Třeboně. Z Třeboně dojíždělo za prací do jiné obce, jiného okresu, kraje či do zahraničí v úhrnu 818 obyvatel Třeboně – jak dokládá následující tabulka. V rámci téhož okresu se nejvíce dojíždělo do okresního města Jindřichův Hradec a dále do obcí, ve kterých se nacházejí větší podnikatelské provozy – Suchdol nad Lužnicí, České Velenice. Největší dojíždka však byla do krajského města České Budějovice. Za prací dojíždějí častěji třeboňští muži než třeboňské ženy, což je obecný trend.

Vyjíždějící do zaměstnání (v roce 2011)

Vyjíždějící do zaměstnání		Počet pracujících		
		celkem	muži	ženy
Pracující v rámci Třeboně		944	387	557
Vyjíždějíc	do jiné obce okresu J. Hradec	188	106	82
	do jiného okresu kraje	492	319	173
	do jiného kraje	89	55	34
	do zahraničí	49	33	16
	celkem	818	513	305
Zaměstnaní bez stálého pracoviště		154	131	23
Zaměstnaní s nezjištěným místem pracoviště		72	40	32

Zdroj: ČSÚ

Denně vyjíždělo za prací 652 obyvatel Třeboň. Následující tabulka ukazuje dobu cesty. Nejobvyklejší doba cesty při vyjíždění za prací je 15–44 minut.

Počet obyvatel Třeboň denně vyjíždějících za prací a doba jejich cesty do zaměstnání (v roce 2011)

Doba cesty	Počet pracujících <u>denně</u> dojíždějících za prací		
	celkem	muži	ženy
do 14 minut	59	32	27
15–29 minut	212	149	63
30–44 minut	256	138	118
45–59 minut	84	54	30
60–89 minut	32	19	13
90 a více minut	4	3	1
Celkem <u>denně</u> vyjíždějících mimo Třeboň	652	399	253

Zdroj: ČSÚ

Největší zaměstnavatelé v Jihočeském kraji

Následující tabulky ukazují největší zaměstnavatele v Jihočeském kraji, kteří jsou potenciálními zaměstnavateli i pro občany Třeboně. Další tabulky zobrazují největší zaměstnavatele v okresech, kam dojíždí nejvíce lidí z Třeboně, tedy Jindřichův Hradec a České Budějovice.

Nejvýznamnější zaměstnavatelé v Jihočeském kraji (v roce 2019)

Odvětvový klastr	Název podniku	Okres	Popis činnosti	Velikostní kategorie dle počtu zaměstnanců
Potravinářský a tabákový průmysl	MADETA a.s.	CB	Výroba potravinářských výrobků	1 500–1 999
Výroba potravinářských výrobků	Vodňanská drůbež, a.s.	ST	Výroba potravinářských výrobků	1 500–1 999
Potravinářský a tabákový průmysl	Budějovický Budvar, národní podnik, Budweiser Budvar, National Corporation, Budweiser Budvar, Entrepriise Nationale	CB	Výroba nápojů	500–999
Výroba elektrických a optických přístrojů	Engel strojírenská spol. s r.o.	CK	Výroba elektrických zařízení	500–999
Výroba elektrických a optických přístrojů	ROHDE & SCHWARZ závod Vimperk, s.r.o.	PT	Výroba počítačů, elektronických a optických přístrojů a zařízení	500–999
Výroba strojů a zařízení	KOVOSVIT MAS	TA	Výroba strojů a zařízení j. n.	500–999
Výroba dopravních prostředků	Robert Bosch, spol. s r.o.	CB	Výroba motorových vozidel (kromě motocyklů), přívěsů a návěsů	4 000–4 999
Výroba dopravních prostředků	DURA Automotive CZ, k.s.	ST	Výroba motorových vozidel (kromě motocyklů), přívěsů a návěsů	1 500–1 999
Výroba dopravních prostředků	THK RHYTHM AUTOMOTIVE CZECH a.s.	JH	Výroba motorových vozidel (kromě motocyklů), přívěsů a návěsů	500–999
Dodávky vody, čištění a odvod odpadových vod, odpady a služby odstraňování odpadů	ČEVAK a.s.	CB	Shromažďování, úprava a rozvod vody	1 000–1 499
Velkoobchod, maloobchod a opravy motorových vozidel	JEDNOTA, spotřební družstvo České Budějovice	CB	Maloobchod kromě motorových vozidel	1 000–1 499
Vědecké a technické činnosti	Biologické centrum AV ČR, v.v.i	CB	Výzkum a vývoj	500–999
Veřejná správa a obrana	Hasičský záchranný sbor Jihočeského kraje	CB	Veřejná správa a obrana	500–999
Veřejná správa a obrana	Statutární město České Budějovice	CB	Veřejná správa a obrana	500–999
Vzdělávání	Jihočeská univerzita v Českých Budějovicích	CB	Vzdělávání	2 000–2 499
Zdravotní a sociální péče	Nemocnice České Budějovice, a.s.	CB	Zdravotní péče	3 000–3 999
Zdravotní a sociální péče	Nemocnice Tábor, a.s.	TA	Zdravotní péče	1 000–1 499
Zdravotní a sociální péče	Nemocnice Jindřichův Hradec, a.s.	JH	Zdravotní péče	1 000–1 499
Zdravotní a sociální péče	Nemocnice Písek, a.s.	PI	Zdravotní péče	500–999
Zdravotní a sociální péče	Nemocnice Strakonice, a.s.	ST	Zdravotní péče	500–999

Zdroj: JIHOČESKÝ KRAJ – Regionální profil – shrnutí podmínek a faktorů ovlivňujících trh práce v kraji (srpen 2020)

Nejvýznamnější zaměstnavatelé v okrese Jindřichův Hradec (v roce 2019)

Odvětvový klastr	Název podniku	Popis činnosti	Velikostní kategorie dle počtu zaměstnanců
Výroba kovů a kovodělných výrobků	Magna Cartech spol. s r.o.	Výr. kov. konstrukcí a kovodělných výr., kromě strojů a zařízení	500–999
Výroba dopravních prostředků	THK RHYTHM AUTOMOTIVE CZECH a.s.	Výroba motorových vozidel (kromě motocyklů), přívěsů a návěsů	500–999
Výroba dopravních prostředků	POLLMANN CZ s.r.o.	Výroba motorových vozidel (kromě motocyklů), přívěsů a návěsů	500–999
Zdravotní a sociální péče	Nemocnice Jindřichův Hradec, a.s.	Zdravotní péče	500–999
Zdravotní a sociální péče	Centrum sociálních služeb Jindřichův Hradec	Pobytové služby	500–999

Zdroj: JIHOČESKÝ KRAJ – Regionální profil – shrnutí podmínek a faktorů ovlivňujících trh práce v kraji (srpen 2020)

Nejvýznamnější zaměstnavatelé v okrese České Budějovice (v roce 2019)

Odvětvový klastr	Název podniku	Popis činnosti	Velikostní kategorie dle počtu zaměstnanců
Potravinářský a tabákový průmysl	MADETA a.s.	Výroba potravinářských výrobků	1 500–1 999
Výroba dopravních prostředků	Robert Bosch, spol. s r.o.	Výroba motorových vozidel (kromě motocyklů), přívěsů a návěsů	4 000–4 999
Dodávka vody, čištění a odvod odpadových vod, odpady a služby odstraňování odpadů	ČEVAK a.s.	Výroba a rozvod elektřiny, plynu, tepla a klimatizovaného vzduchu	1 000–1 499
Vzdělávání	Jihočeská univerzita v Českých Budějovicích	Vzdělávání	2 000–2 499
Zdravotní a sociální péče	Nemocnice České Budějovice, a.s.	Zdravotní péče	3 000–3 999

Zdroj: JIHOČESKÝ KRAJ – Regionální profil – shrnutí podmínek a faktorů ovlivňujících trh práce v kraji (srpen 2020)

Anketa město pro byznys

Anketa funguje od roku 2011 a hodnotí města v jednotlivých krajích.

Metodika hodnocení je založena na vyhodnocení 22 kritérií rozdělených do dvou základních oblastí. Každá oblast má váhu 50 %:

- Podnikatelské prostředí
 - podíl podnikatelů v celém ORP (podíl podnikajících fyzických osob v ekonomicky aktivním obyvatelstvu); čím vyšší podíl, tím je město hodnoceno lépe
 - podíl firem v celém ORP (počet právnických osob na 1 000 obyvatel); čím vyšší podíl, tím je město hodnoceno lépe
 - podíl malých a středních firem v místním podnikatelském prostředí za celé ORP (podíl firem s méně než 250 zaměstnanci na 100 ekonomických subjektů); čím vyšší podíl, tím je město hodnoceno lépe
 - vývoj počtu ekonomických subjektů za celé ORP (meziroční rozdíl počtu ekonomických subjektů); čím vyšší změna, tím je město hodnoceno lépe
 - stabilita krajiny (poměr ekologicky pozitivně využívaných ploch k negativním; pozitivně hodnocené plochy – zahrady, travní porosty, lesy a vodní plochy; negativně hodnocené plochy – orná půda, zastavěná plocha, ostatní plocha); údaj je za celé ORP
 - index stáří (poměr obyvatel ve věku do 15 let ku obyvatelům nad 65 let), čím mladší populace, tím lépe
 - vzdálenost k dálniční síti od hodnoceného města
 - cena stavebních pozemků (průměrné kupní ceny stavebních pozemků v Kč/m²); kritérium se vypočítává dle velikosti města v příslušném okrese, hodnoceno podle odchylek od mediánu
 - nezaměstnanost za celé ORP (podíl nezaměstnaných osob); čím nižší nezaměstnanost, tím je město hodnoceno lépe
 - nezaměstnanost mladých za celé ORP (podíl osob ve věku do 24 let z celkového počtu nezaměstnaných); čím vyšší je zastoupení osob ve věku do 24 let, tím je město hodnoceno lépe
 - dlouhodobá nezaměstnanost za celé ORP (podíl osob s délkou evidence nad 1 rok z celkového počtu nezaměstnaných); čím nižší je mezi nezaměstnanými podíl evidovaných déle než 1 rok na pracovním úřadě, tím je město lépe hodnoceno
 - průměrný měsíční plat v okrese; hodnoceno podle odchylek od mediánu
 - změna počtu obyvatel za celé ORP (celkový přírůstek obyvatel za rok vztažený na 1 000 obyvatel); čím vyšší je přírůstek obyvatelstva, tím lépe je město hodnoceno
 - počet učňů a středoškolských studentů odborného vzdělávání za celé ORP (podíl učňů a studentů k počtu obyvatel)
- Přístup veřejné správy
 - kapitálové výdaje hodnoceného města (výše uznatelných nákladů dotací z EU přepočtená na počet obyvatel)
 - výdaje na veřejnou dopravu hodnoceného města (roční objem výdajů ze strany obce na veřejnou dopravu – objem vlastních výdajů je v rámci pořadníku ohodnocen dvojnásobkem této sumy)
 - likvidita hodnoceného města
 - dluhová služba / běžné příjmy hodnoceného města
 - podpora webových stránek (podpora webových stránek z pohledu podnikatelů); hodnocena je jednoduchost a přehlednost; při hodnocení se zohledňuje samostatná sekce pro podnikatele již na domovské internetové stránce obce, odkaz na formuláře z domovské stránky, počet formulářů a to, zda jsou formuláře uloženy ve formátu DOC nebo PDF; do kritéria podpory webových stránek se hodnotí i umístění a rozsah katalogu místních firem, údaj se vztahuje k hodnocenému městu
 - test elektronické komunikace hodnoceného města (rychlost a kvalita odpovědi)
 - úřední hodiny hodnoceného města (úřední hodiny MěÚ); pokud je počet úředních hodin živnostenského odboru vyšší nežli počet úředních hodin pro celý úřad, započítávají se úřední hodiny živnostenského odboru; při hodnocení se zohledňuje i výzva domluvit si schůzku telefonicky mimo úřední hodiny

- daň z nemovitostí pro podnikatele v hodnoceném městě (místní koeficient dle novely zákona č. 338/1992 Sb. o dani z nemovitostí a výpočet daně z nemovitosti pro jednopodlažní prodejnu o rozloze 100 m² umístěné v nejdražší části obce/města)

V rámci Jihočeského kraje bylo hodnoceno 17 měst. Následující tabulka ukazuje pořadí města Třeboň v jednotlivých letech.

Pořadí města Třeboň v rámci srovnávacího výzkumu Město pro byznys Jihočeského kraje v letech 2011–2019

Rok	Celkové pořadí	Pořadí v oblasti podnikatelské prostředí	Pořadí v oblasti přístup veřejné správy
2011	1.	-	-
2012	1.	1.	3.
2013	9.	9.	9.
2014	4.	1.	12.
2015	8.	2.	16.
2016	3.	5.	4.
2017	5.	5.	10.
2018	16.	10.	15.
2019	8.	16.	8.
2020	6.	12.	5.

Zdroj: www.mestoprobyznys.cz

1.6.2 Zaměstnanost, nezaměstnanost, mzdy

Následující tabulka ukazuje vývoj podílu nezaměstnaných ve městě Třeboň. Je z ní patrné, že nezaměstnanost ve městě je obecně nízká.

Podíl nezaměstnaných ve městě Třeboň v jednotlivých letech (k 31. 12.)

Rok	Město Třeboň		
	celkem	muži	ženy
2010	4,20	4,05	4,36
2015	3,63	3,47	3,79
2016	2,42	2,23	2,60
2017	1,55	1,60	1,49
2018	0,92	0,93	0,90
2019	1,31	1,52	1,09
2020	1,72	1,85	1,58

Zdroj: ČSÚ

Další tabulka ukazuje porovnání s jinými městy a územními celky. Z tabulky je evidentní, že nezaměstnanost je v Třeboni skutečně nízká, dokonce vždy nejnižší, ať už srovnáváme město Třeboň s celým ORP, okresem či s krajem. Pro porovnání je v tabulce uvedena nezaměstnanost také v okresním městě Jindřichův Hradec a ve městě podobné velikosti – Dačicích.

Podíl nezaměstnaných ve městě Třeboň ve srovnání s jinými městy a územními celky (k 31. 12.)

Rok	město Třeboň	SO ORP Třeboň	město Jindřichův Hradec	město Dačice	okres Jindřichův Hradec	Jihočeský kraj
2010	4,20	5,00	4,40	6,07	6,10	6,39
2015	3,63	4,31	3,91	4,09	4,71	5,07
2016	2,42	3,41	2,88	3,22	3,66	4,28
2017	1,55	1,86	2,11	2,35	2,45	3,09
2018	0,92	1,34	1,77	2,43	2,04	2,38
2019	1,31	1,58	1,57	1,72	1,93	2,31
2020	1,72	data ještě nebyla k dispozici	2,21	2,24	2,67	3,19

Zdroj: ČSÚ

Výše průměrné hrubé mzdy je známá pouze za kraje, podrobnější data již nelze získat. Z tohoto důvodu jsou v následující tabulce uvedena data pouze za kraje. Česká republika má včetně hlavního města Prahy 14 krajů. Co se týká výše průměrné hrubé měsíční mzdy v Jihočeském kraji, je zde mzda ve srovnání s ostatními kraji velmi podprůměrná. V letech 2016 a 2017 byl Jihočeský kraj, co se týká odměňování na 10. a 11. místě, v posledních letech se drží na místě 9. Nepovzbudivé je srovnání i s okolními kraji. Samozřejmě Středočeský kraj, díky sousedství s Prahou, do které často Středočeši za prací dojíždějí, má velmi vysoké mzdy a vždy zaujímá v odměňování druhé místo hned po Praze. Velmi dobře si stojí i Plzeňský kraj, který zaujímá 3. až 4. pozici. Lépe než Jihočeský kraj je na tom však i Kraj Vysočina.

Průměrná hrubá měsíční mzda v Kč v jednotlivých krajích na jednoho zaměstnance v letech 2016–2020

Kraj	2016		2017		2018		2019		2020	
	průměrná hrubá měsíční mzda v Kč	pořadí kraje v rámci ČR	průměrná hrubá měsíční mzda v Kč	pořadí kraje v rámci ČR	průměrná hrubá měsíční mzda v Kč	pořadí kraje v rámci ČR	průměrná hrubá měsíční mzda v Kč	pořadí kraje v rámci ČR	průměrná hrubá měsíční mzda v Kč	pořadí kraje v rámci ČR
Hl. m. Praha	35 187	1.	37 288	1.	40 011	1.	42 553	1.	43 675	1.
Jihočeský kraj	24 835	10.	26 514	11.	28 808	9.	30 985	9.	32 661	9.
Jihomoravský kraj	26 629	3.	28 549	4.	30 778	3.	32 896	4.	34 597	3.
Karlovarský kraj	23 612	14.	25 583	14.	28 003	14.	29 962	14.	31 180	14.
Kraj Vysočina	25 222	6.	26 944	8.	29 301	8.	31 147	8.	32 710	8.
Královéhradecký kraj	25 140	9.	27 087	6.	29 434	6.	31 925	5.	33 447	5.
Liberecký kraj	25 622	5.	27 393	5.	29 725	5.	31 703	6.	32 837	7.
Moravskoslezský kraj	25 171	7.	26 735	9.	28 801	10.	30 810	10.	32 325	11.
Olomoucký kraj	24 666	12.	26 372	12.	28 705	11.	30 784	11.	32 435	10.
Pardubický kraj	24 707	11.	26 584	10.	28 687	12.	30 659	12.	32 095	12.
Plzeňský kraj	26 498	4.	28 676	3.	30 722	4.	33 154	3.	34 513	4.
Středočeský kraj	27 730	2.	29 917	2.	32 492	2.	34 900	2.	36 260	2.
Ústecký kraj	25 148	8.	27 085	7.	29 404	7.	31 430	7.	33 303	6.
Zlínský kraj	24 342	13.	26 063	13.	28 374	13.	30 425	13.	31 644	13.
Celá ČR	27 589		29 504		31 885		34 125		35 611	

Zdroj: ČSÚ

1.6.3 Bydlení

Následující tabulky čerpají z dat Českého statistického úřadu a data jsou většinou dostupná vždy pouze k datu sčítání lidí, domů a bytů, což je přibližně vždy po deseti letech. Nejnovější data jsou tak dostupná k roku 2011.

Následující tabulka zobrazuje vývoj počtu domů v Třeboni a jejich místních částech, z ní patrný soustavný růst.

Vývoj počtu domů v Třeboni a místních částech

Místní část	Rok													
	1869	1880	1890	1900	1910	1921	1930	1950	1961	1970	1980	1991	2001	2011
Branná	61	67	67	67	70	74	82	93	85	92	92	112	116	136
Břilice	70	84	85	87	103	107	122	139	143	152	181	241	241	272
Holičky	17	18	21	22	20	22	27	31	34	34	30	35	38	58
Nová Hlína	25	34	29	32	35	43	53	57	49	49	51	56	61	69
Přeseka	40	46	46	46	45	46	49	47	44	46	44	49	51	55
Stará Hlína	43	45	42	44	48	55	67	77	84	74	64	77	83	86
Třeboň I	381	131	426	135	135	136	145	776	818	940	118	127	122	130
Třeboň II		292		295	332	371	519				884	957	1 034	1 135
Třeboň (Třeboň I + Třeboň II)	381	423	426	430	467	507	664	776	818	940	1 002	1 084	1 156	1 265
Celkem všechny místní části	637	717	716	728	788	854	1 064	1 220	1 257	1 387	1 464	1 654	1 746	1 941

Zdroj: ČSÚ

Z hlediska bydlení můžeme Třeboň rozdělit do několika částí:

- 1) Třeboň I
- 2) Třeboň II
 - a. vilová čtvrť ohraničená silnicí E49 (České Budějovice – Jindřichův Hradec) a ulicemi Táboritská, Svobody, Na Sadech, Jiráskova
 - b. sídliště Hliník a přilehlé ulice
 - c. zastavba mezi ulicemi Svobody (kolem lázeňského komplexu Aurora) a silnicí E49
 - d. lokality Daskabát a K Břilicům
 - e. lokality Pod Kopečkem a Na Kopečku
- 3) místní část Holičky
- 4) místní část Nová Hlína
- 5) místní část Stará Hlína
- 6) místní část Břilice vč. lokalit Gigant a Dvorce
- 7) místní část Přeseka
- 8) místní část Branná vč. lokality Obora

Následující tabulka zobrazuje, kolik se v jednotlivých místních částech nachází domů a bytů. Stav je k roku 2011, kdy proběhlo sčítání lidí, domů a bytů.

Počet domů a bytů v místních částech (2011)

Místní část	Domy		Byty	
	celkem	rodinné	celkem	obydlené
Branná	136	133	151	108
Břilice	272	264	334	266
Holičky	58	54	78	58
Nová Hlína	69	69	77	50
Přesecka	55	55	58	42
Stará Hlína	86	84	105	81
Třeboň I	130	88	286	193
Třeboň II	1 135	925	3 126	2 604
Třeboň celkem	1 941	1 672	4 215	3 402

Zdroj: ČSÚ

Další tabulka pak zobrazuje, kolik se v jednotlivých letech v celé Třeboni vč. místních částí postavilo (dokončilo) bytů.

Počet dokončených bytů

Rok	Počet dokončených bytů	Rok	Počet dokončených bytů
1997	64	2009	10
1998	67	2010	22
1999	32	2011	119
2000	21	2012	11
2001	84	2013	82
2002	30	2014	20
2003	16	2015	13
2004	80	2016	9
2005	126	2017	6
2006	61	2018	12
2007	22	2019	33
2008	35		

Zdroj: ČSÚ

Ceny bytů na Třeboňsku

Ministerstvo pro místní rozvoj provedlo v červnu 2019 Analýzu nájemného v České republice. Analýza však byla provedena v podrobnosti území pověřeného obecního úřadu. Do území pověřeného obecního úřadu Třeboň patří kromě Třeboně také obce Cep, Domanín, Dunajovice, Frahelž, Hamr, Hrachoviště, Chlum u Třeboně, Klec, Lomnice nad Lužnicí, Lužnice, Majdalena, Novosedly nad Nežárkou, Ponědraž, Ponědrážka, Smržov, Staňkov, Stříbřec a Záblatí. Z tohoto hlediska je průměrná nabídková cena nájmu bytů za m² na Třeboňsku o něco nižší než na Českobudějovicku a Jindřichohradecku a naopak vyšší než např. na Lišovsku a Dačicku. Pokud srovnáme Třeboň s jinými lázeňskými a turisticky atraktivními městy, tak ceny nájmu jsou zde zatím spíše nižší (srovnání s Hlubokou nad Vltavou a Luhačovicemi). Bohužel aktuálnější analýza zatím není k dispozici.

Průměrná cena nájmu bytů za m² podlažní plochy v Kč a srovnání s jinými územími pověřeného obecního úřadu

Území pověřeného obecního úřadu	Průměrná nabídková cena nájmu bytů za m ² podlažní plochy bytu
Třeboň	149
České Budějovice	164
Dačice	120
Hluboká nad Vltavou	166
Jindřichův Hradec	164
Lišov	122
Luhačovice	177
Sezimovo Ústí	122
Soběslav	120
Týn nad Vltavou	121
Veselí nad Lužnicí	92
Vimperk	114

Zdroj: Analýza nájemného v ČR, MMR (červen 2019 – poslední dostupná analýza)

Ceny stavebních pozemků v Třeboni

Třeboň je velmi lukrativní sídlo a ceny stavebních pozemků se pohybují ve výši asi 2 000–3 000 Kč/m². Ceny raketově vzrostly právě v roce 2021. Čím dále od Třeboně, tím se ceny snižují. Následující tabulka ukazuje srovnání cen pozemků v Třeboni a místních částech v porovnání s jinými sídly. Ceny byly získány z webu www.odhad-zdarma.cz.

Srovnání cen stavebních pozemků (prosinec 2021)

Varianta: pozemek 1 000 m²

Plyn, voda, elektřina, kanalizace – vše do 10 m s možností přípojky

Obec	Cena za 1 000 m ² pozemku v Kč
Třeboň II	2 477 500
Třeboň – Branná	1 699 400
Třeboň – Břilice	2 425 500
Třeboň – Přesecka	1 590 800
Třeboň – Nová Hlína	1 512 600
Třeboň – Stará Hlína	1 460 500
Třeboň – Holičky	1 982 100
Domanín	1 851 600
Suchdol nad Lužnicí	928 300
Chlum u Třeboně	875 800
Hluboká nad Vltavou	2 868 900
Lišov	2 491 800
Štěpánovice	1 844 600
Jindřichův Hradec II	2 021 200
Dačice II	1 715 400
Soběslav II	1 165 800
Luhačovice	2 570 100

Zdroj: www.odhad-zdarma.cz

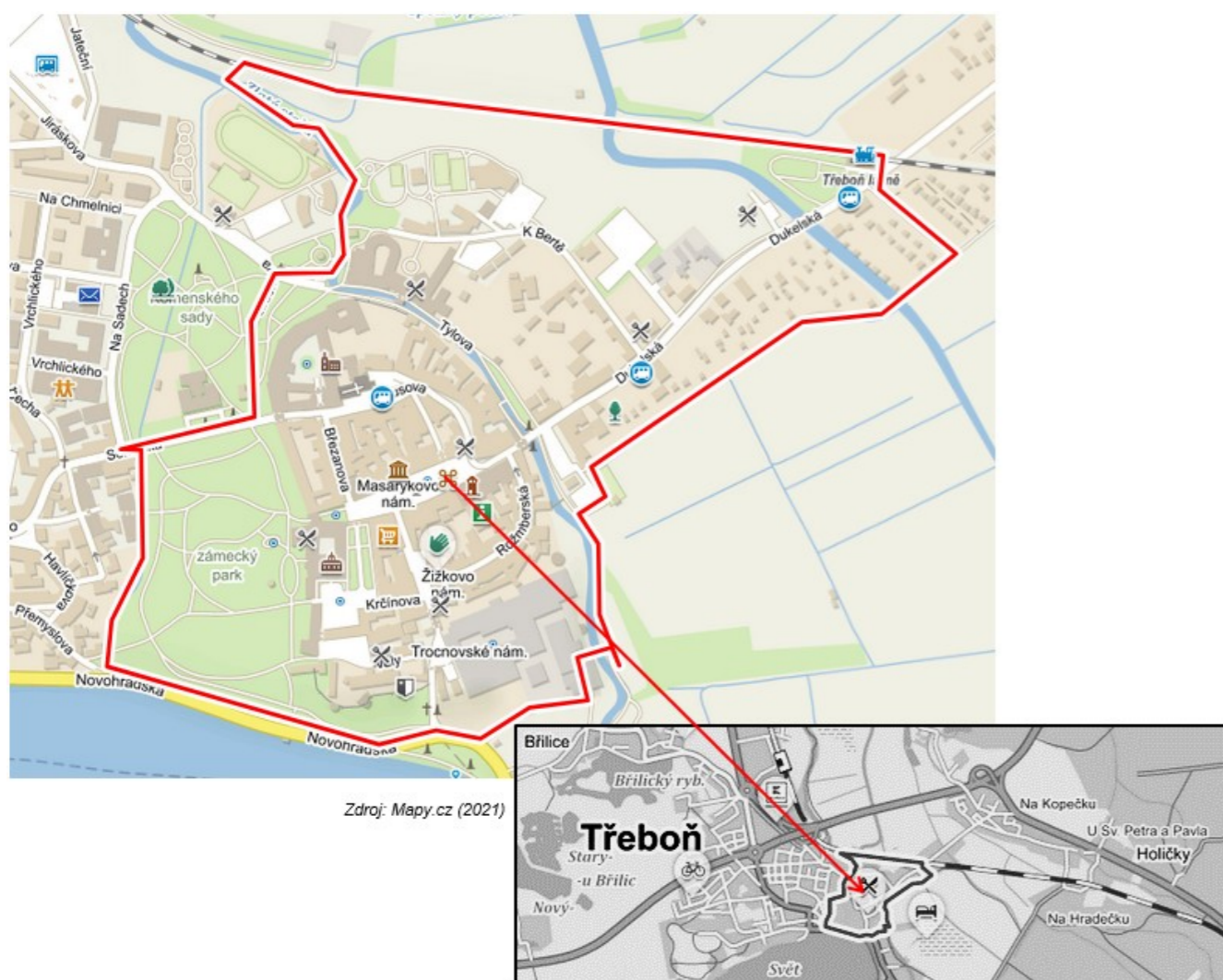
Charakteristika lokalit pro bydlení v Třeboni, možnosti nové výstavby

Následující kapitoly charakterizují jednotlivé lokality pro bydlení v Třeboni a popisují možnosti nové výstavby dle aktuálně platného územního plánu.

Třeboň I

Třeboň I zaujímá historické centrum města. Lidé zde bydlí převážně v bytech, které jsou umístěné v historických budovách. Nevýhodou těchto bytů jsou omezení při rekonstrukci, omezené možnosti zateplení bytů, a tím i vysoké náklady na vytápění. V centru města jsou také omezené možnosti parkování. V sezóně narušuje klidné bydlení cestovní ruch. Potenciál pro další rozvoj bydlení v této lokalitě není.

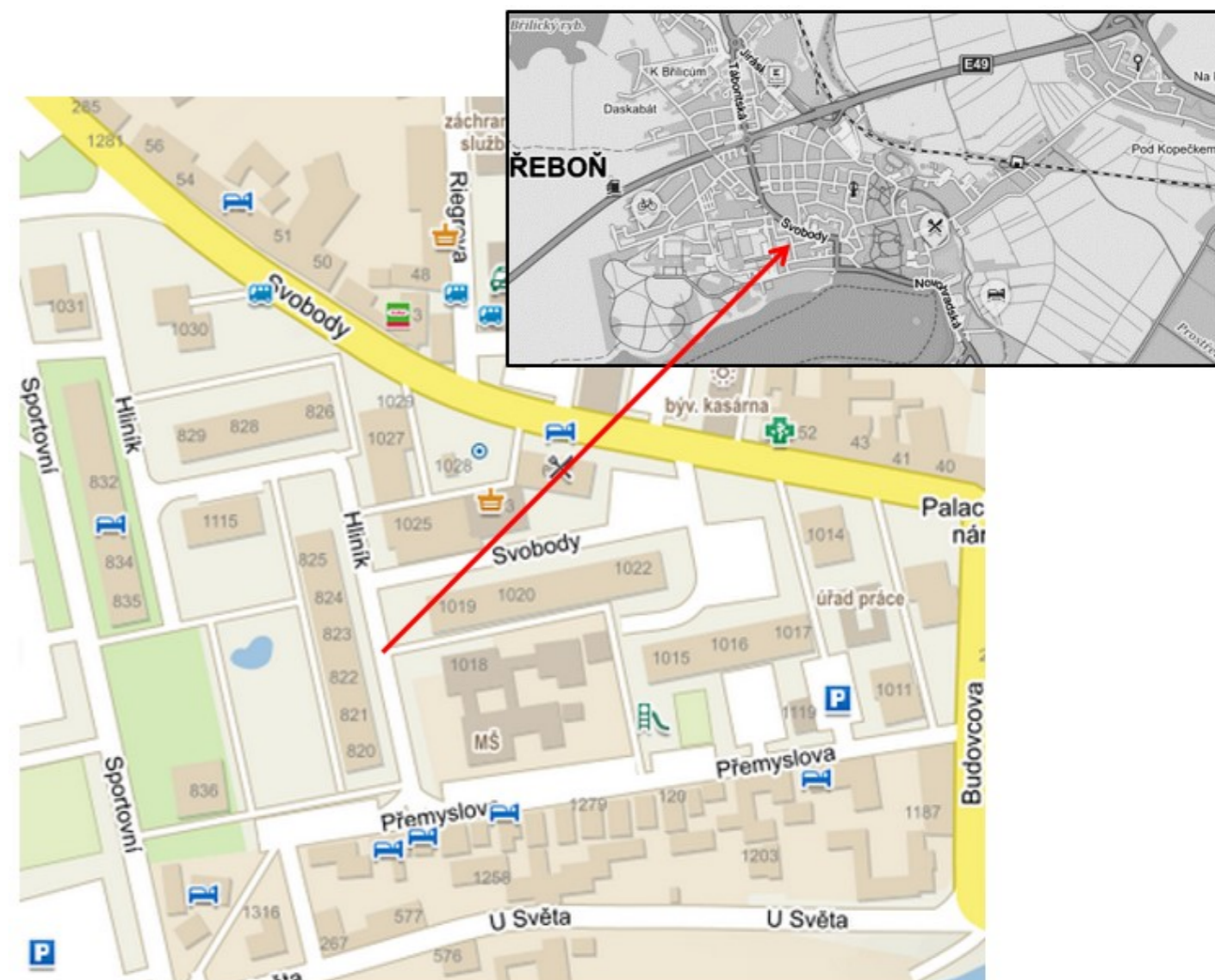
Třeboň I



Třeboň II – sídliště Hliník a přilehlé ulice

Sídliště Hliník je tvořeno panelovými domy. Jedná se o malé sídliště se zelenými plochami a hřišti. Prostor pro další rozvoj bydlení zde není.

Třeboň II – sídliště Hliník a přilehlé ulice

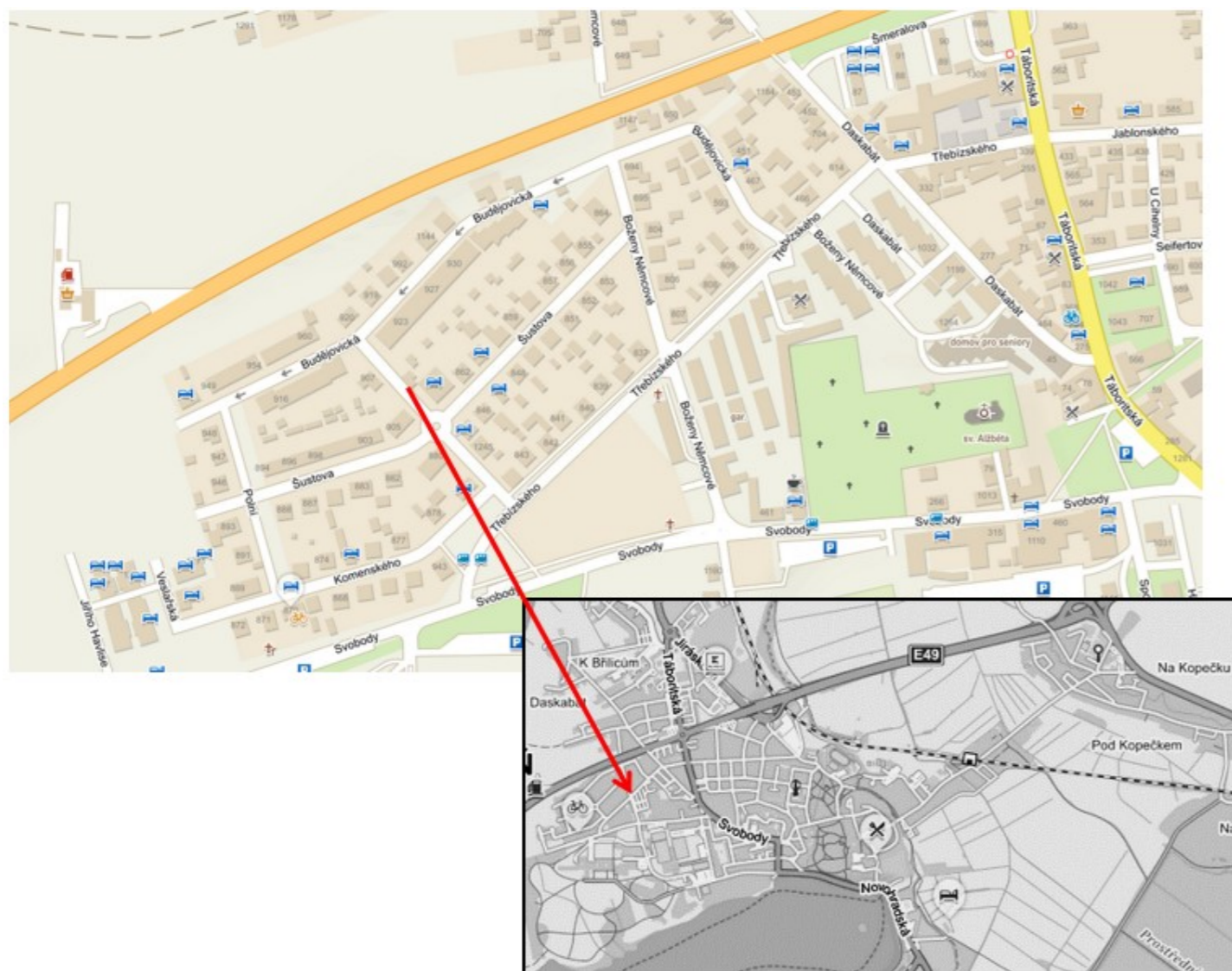


Zdroj: Mapy.cz (2021)

Třeboň II – zástavba mezi ulicemi Svobody (kolem lázeňského komplexu Aurora) a silnicí E49

Jedná se o zástavbu v trojúhelníku ulic Svobody (část, která vede kolem lázeňského komplexu Aurora) a Táboritká a silnice E49. Jde o smíšenou zástavbu bytových a rodinných domů. Řada domů je zde nabízí ubytování v soukromí pro návštěvníky města.

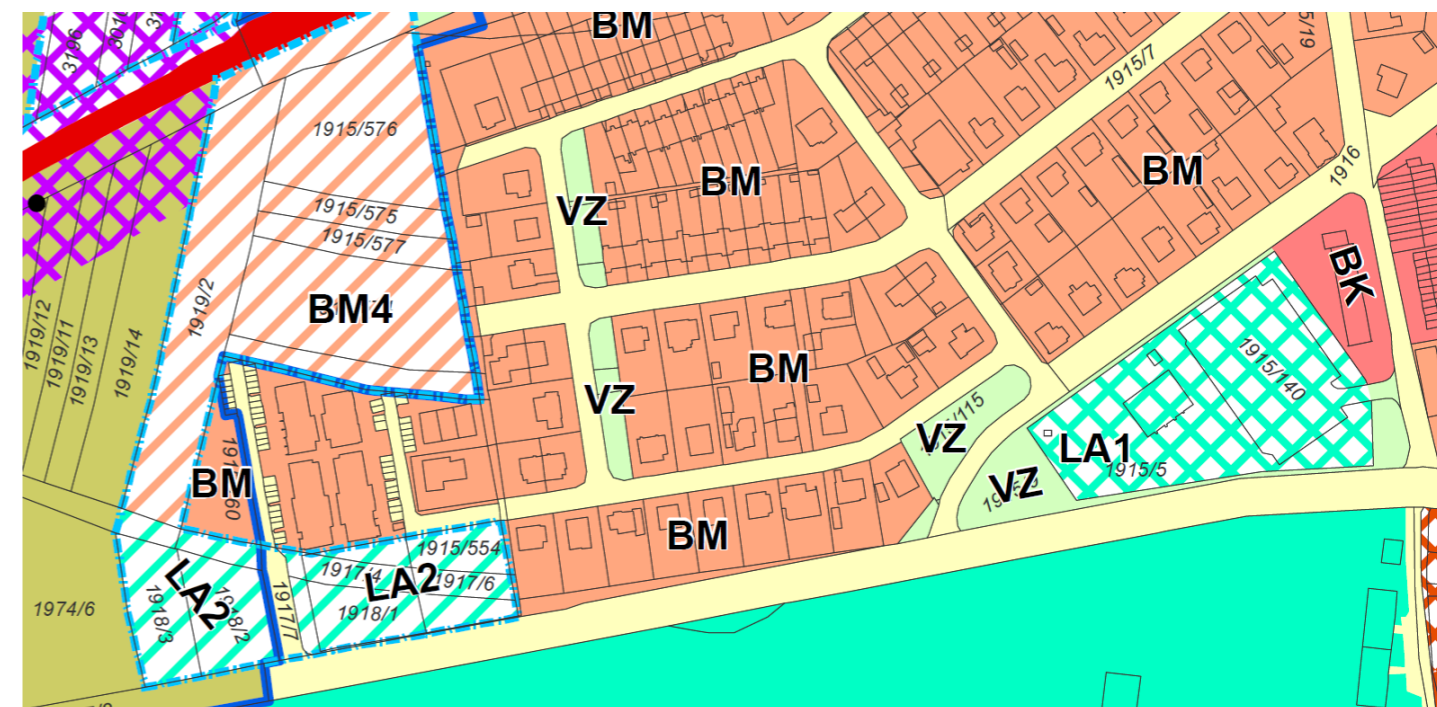
Třeboň II – zástavba mezi ulicemi Svobody (kolem lázeňského komplexu Aurora) a silnicí E49



Zdroj: Mapy.cz (2021)

Možnost pro další rozvoj zde nabízí západní konec této lokality u silnice E49 směr České Budějovice – jak ukazuje další výkres z územního plánu, plocha BM4 – bydlení městské individuální, plochy zastavitelné. V roce 2018 byla schválena územní studie pro tuto lokalitu. Pozemky jsou v soukromém vlastnictví. Jsou však umístěné blízko silnice E49 – významného zdroje hluku a prachu.

Třeboň II – zástavba mezi ulicemi Svobody (kolem lázeňského komplexu Aurora) a silnicí E49 – územní plán



Zdroj: Územní plán Třeboň v aktuálním znění po změně č. 1, 3, 5 a 6 k 6. 2. 2021

Třeboň II – lokality Daskabát, K Břilicům, plocha východně od Pražské

Lokalita Daskabát je starší nežli lokalita K Břilicům a tvoří ji bytové a rodinné domy. V lokalitě K Břilicům se nachází novější bytové a rodinné domy.

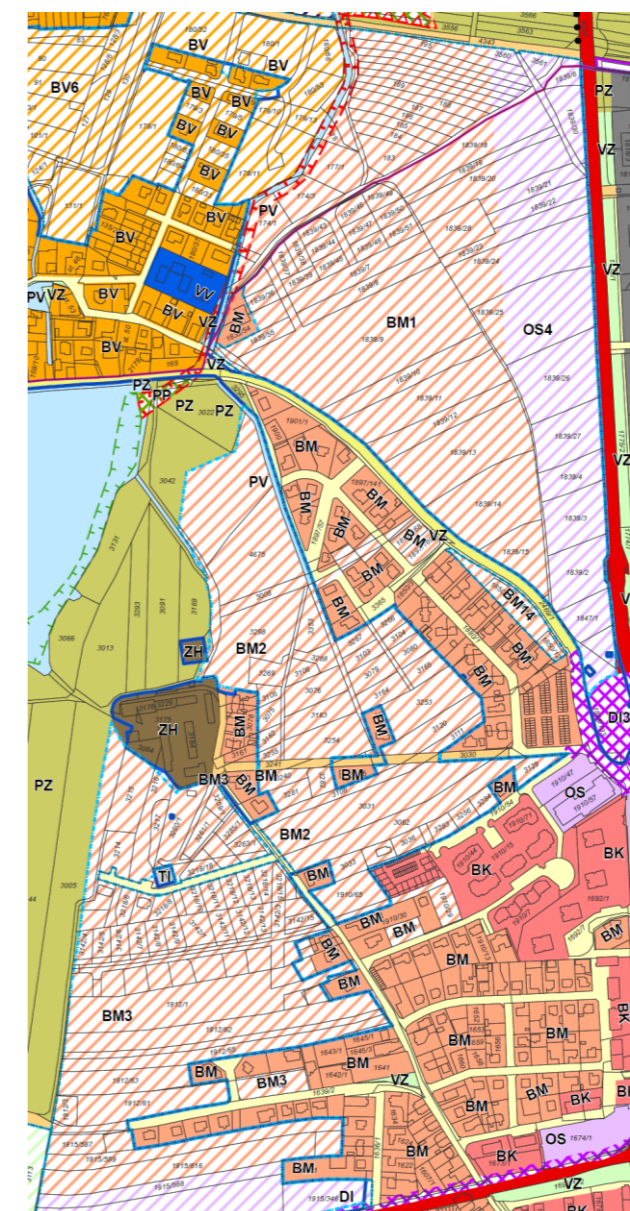
Třeboň II – lokality Daskabát a K Břilicům, plocha východně od Pražské



Zdroj: Mapy.cz (2021)

V této lokalitě jsou možnosti pro další rozvoj bydlení – jak dokládá následující výkres z územního plánu, plochy BM1, BM2 a BM3 – bydlení městské individuální, plochy zastavitelné. V roce 2014 byly pro předmětné lokality BM2 a BM3 schváleny regulační plány. V zastavitelné ploše BM3 došlo v období let 2019–2021 k několika dílčím změnám regulačního plánu. Regulační plán pro zastavitelnou plochu BM1 nabyl účinnosti v květnu 2020 (Regulační plán Třeboň – zastavitelné plochy BM1, BV6 a OS4).

Třeboň II – lokality Daskabát a K Břilicům – územní plán

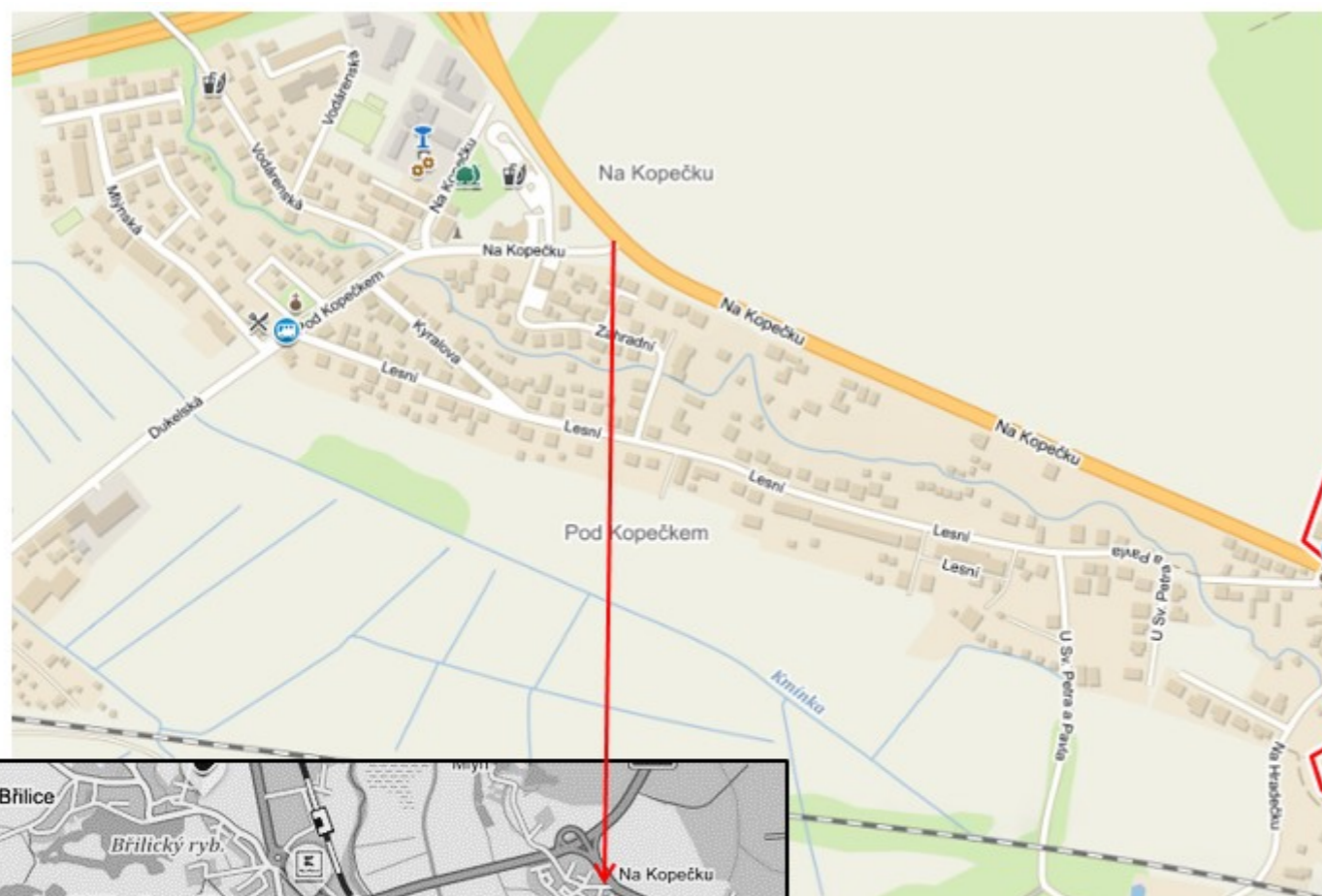


Zdroj: Územní plán Třeboň v aktuálním znění po změně č. 1, 3, 5 a 6 k 6. 2. 2021

Třeboň II – lokality Pod Kopečkem a Na Kopečku

Jedná se o lokality oddělené od centra města Mokřými lukami. Z hlediska bydlení se v lokalitách nachází převážně rodinné domy různého stáří, řadovky a v malé míře bytové domy.

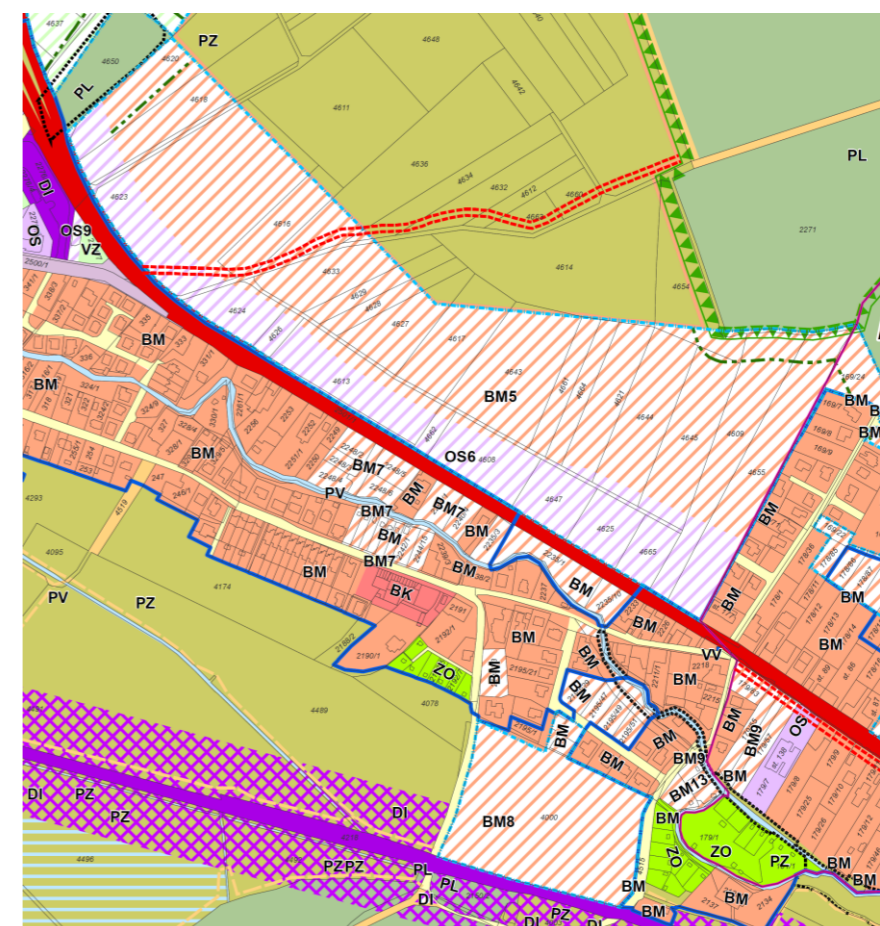
Třeboň II – lokality Pod Kopečkem a Na Kopečku



Zdroj: Mapy.cz (2021)

V těchto lokalitách jsou možnosti pro další rozvoj bydlení – jak ukazuje následující výkres z územního plánu, plochy BM5, BM7 a BM8 – bydlení městské individuální, plochy zastavitelné. Pro plochy BM5 a OS6 nabyl účinnosti v květnu 2020 Regulační plán – zastavitelné plochy BM5 a OS6.

Třeboň II – lokality Pod Kopečkem a Na Kopečku – územní plán



Zdroj: Územní plán Třeboň v aktuálním znění po změně č. 1, 3, 5 a 6 k 6. 2. 2021

Místní část Holičky

Místní část Holičky leží východně od Třeboně (za lokalitou Na Kopečku směr Suchdol nad Lužnicí). Místní část zaujímá největší katastrální plochu města. Převážná část území je však tvořena lesními pozemky a vodními plochami. Významná plocha sloužící k bydlení sousedí s lokalitou Na Kopečku. Přestože lokalita leží ve větší vzdálenosti od Třeboně, je zde charakter bydlení stále městského typu.

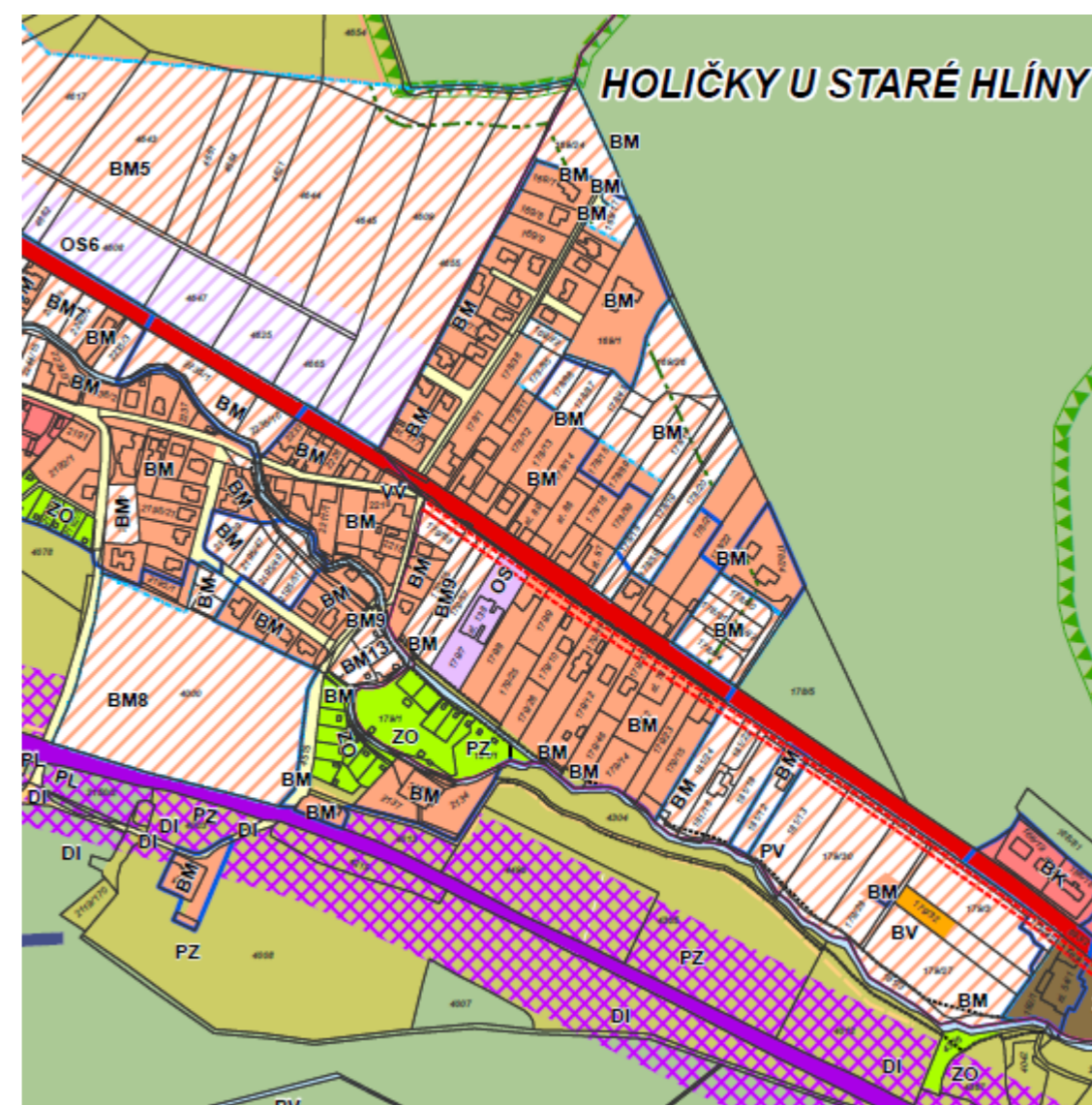
Místní část Holičky



Zdroj: Mapy.cz (2021)

Významné plochy pro rozvoj bydlení jsou dle územního plánu BM10, BM9, BM6 a BM5 – jak dokládá následující obrázek – bydlení městské individuální, plochy zastavitelné. Pro plochy BM5 a OS6 nabyt účinnosti v květnu 2020 Regulační plán – zastavitelné plochy BM5 a OS6. Pro zastavitelnou plochu BM10 byla zpracována a schválena územní studie.

Místní část Holičky – územní plán



Zdroj: Územní plán Třeboň v aktuálním znění po změně č. 1, 3, 5 a 6 k 6. 2. 2021

Místní část Nová Hlína

Nová Hlína leží asi 4 km severovýchodně od Třeboně (směr Jindřichův Hradec). Bydlení v Nové Hlíně má charakter venkovského (vesnického) bydlení.

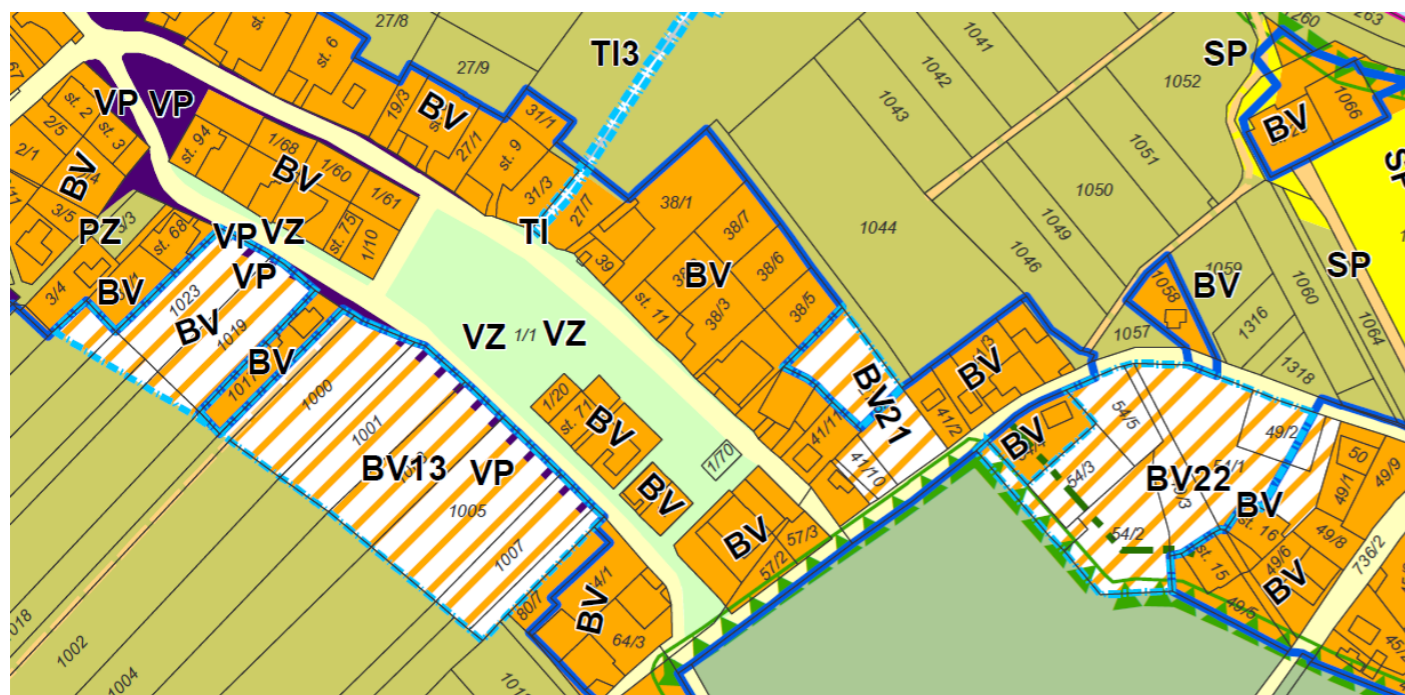
Poloha místní části Nová Hlína ve vztahu k Třeboni



Zdroj: Mapy.cz (2021)

Následující výřez z územního plánu zobrazuje plochy určené pro bydlení – novou výstavbu – BV (bydlení venkovské).

Místní část Nová Hlína – územní plán



Zdroj: Územní plán Třeboň v aktuálním znění po změně č. 1, 3, 5 a 6 k 6. 2. 2021

Místní část Stará Hlína

Stará Hlína leží asi 6 km severovýchodně od Třeboně (za Novou Hlínou směrem na Jindřichův Hradec). Bydlení zde má též charakter venkovského (vesnického) bydlení.

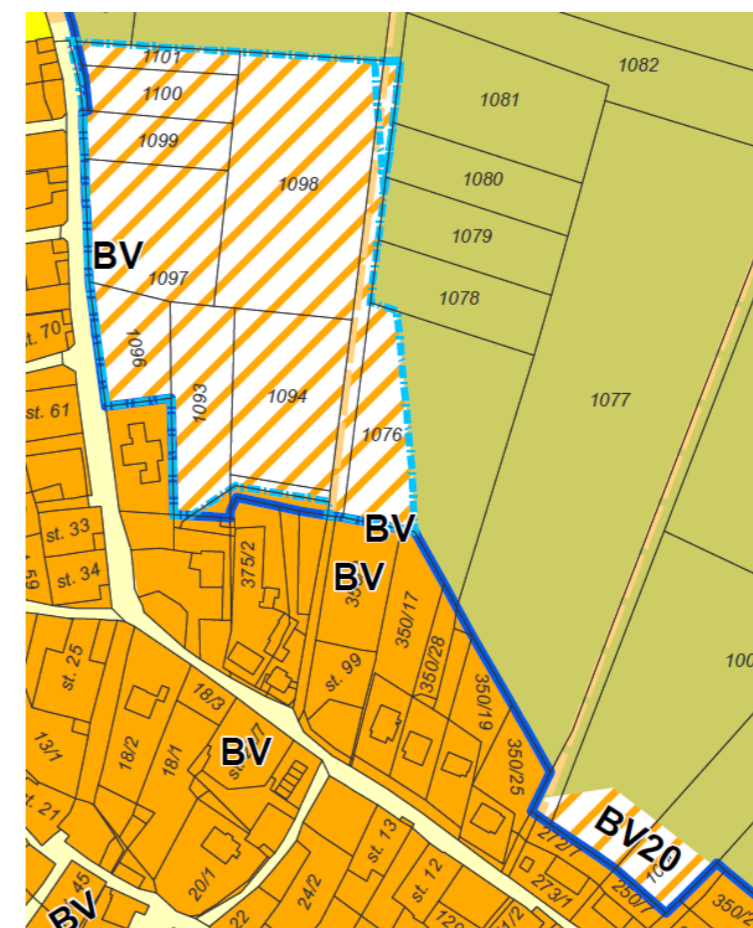
Poloha místní části Stará Hlína ve vztahu k Třeboni



Zdroj: Mapy.cz (2021)

Následující výřez z územního plánu zobrazuje plochu určenou pro bydlení – novou výstavbu. V roce 2019 byla pořízena územní studie pro zastavitelnou plochu BV14.

Místní část Stará Hlína – územní plán



Zdroj: Územní plán Třeboň v aktuálním znění po změně č. 1, 3, 5 a 6 k 6. 2. 2021

Místní část Břilice vč. lokalit Gigant a Dvorce

Břilice jsou nejlidnatější místní částí Třeboňe s nejvyšším počtem domů (nepočítaje samotnou Třeboň). Součástí Břilic kromě zastavěného centra Břilic jsou také lokality Gigant a Dvorce.

Poloha místní části Břilice ve vztahu k Třeboni

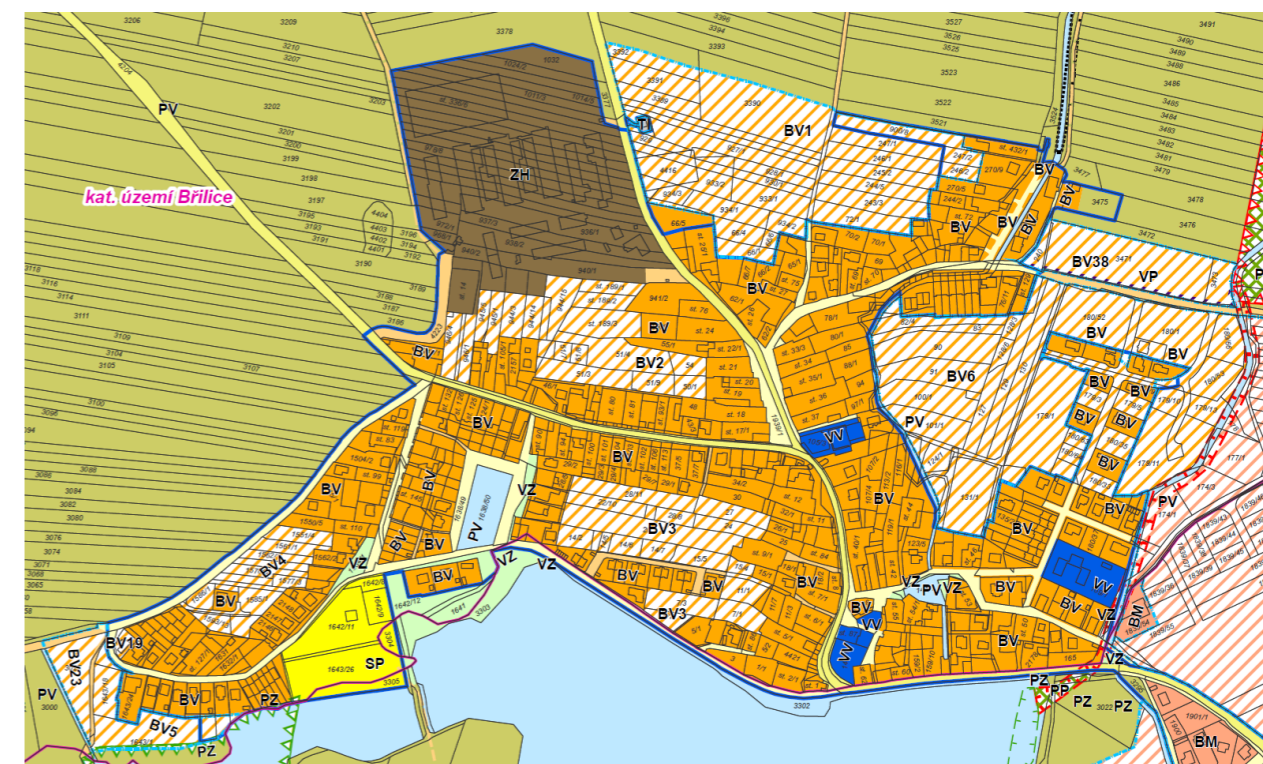


Zdroj: Mapy.cz (2021)

Samotné Břilice leží severozápadně od Třeboňe (nalevo od silnice směr Praha). Zástavbou jsou s Třeboní prakticky spojené. Jádrem místní části je venkovského charakteru (náves, požární nádrž, pomník, hospoda, hřiště). Okraje Břilic jsou tvořené již novou zástavbou.

Následující výřez z územního plánu zobrazuje plochy určené pro bydlení – novou výstavbu – viz BV (bydlení venkovské). Pro zastavitelnou plochu BV6 nabyl účinnosti v květnu 2020 Regulační plán Třeboň – zastavitelné plochy BM1, BV6 a OS4. Pro zastavitelné plochy BV1, BV2 a BV3 byly v období let 2018–2020 pořizeny a schváleny územní studie.

Místní část Břilice – územní plán



Zdroj: Územní plán Třeboň v aktuálním znění po změně č. 1, 3, 5 a 6 k 6. 2. 2021

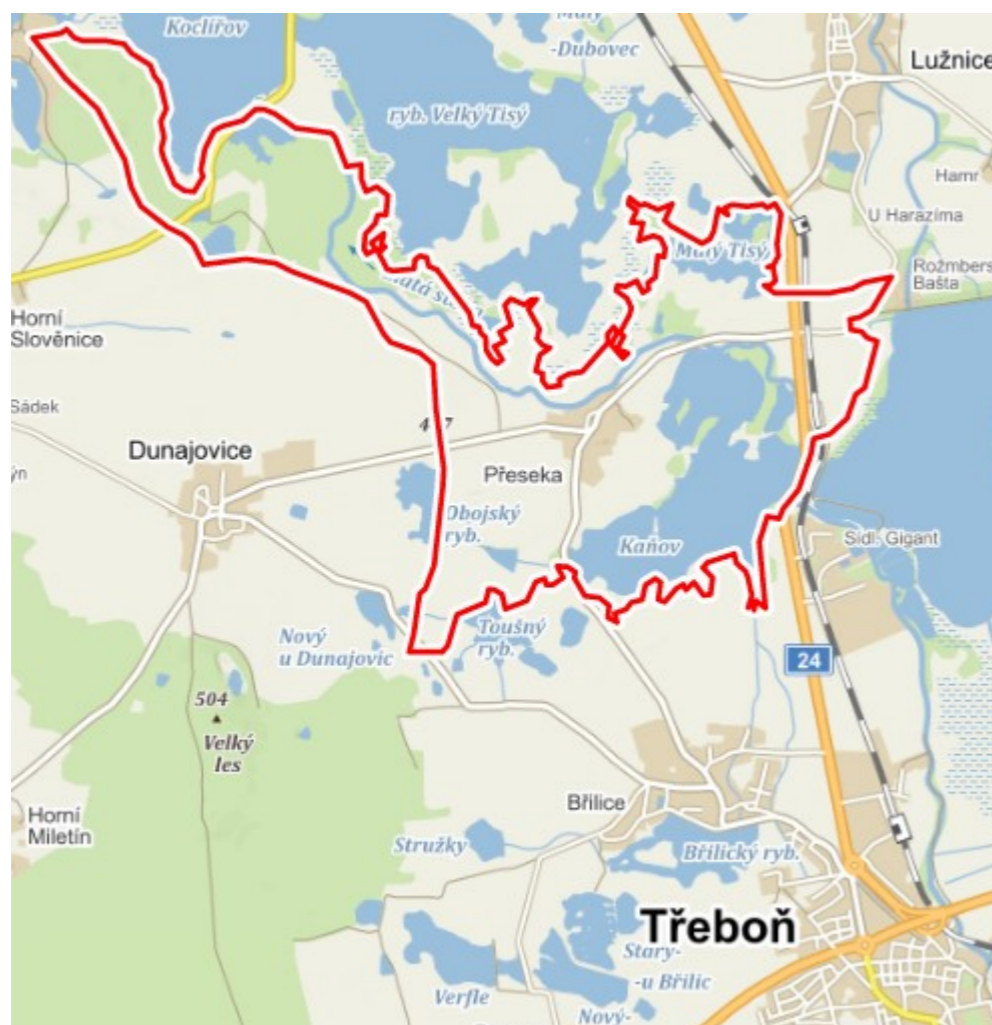
Lokalita Gigant, která je také součástí katastru Břilic. Nachází se napravo od silnice směr Praha. Lokalita má víceméně charakter průmyslové zóny. Nachází se zde centrální ČOV pro město Třeboň. Na severním okraji lokality je malé sídliště. S jeho dalším rozvojem v oblasti bydlení se dle územního plánu nepočítá.

Dále je součástí Břilic lokalita Dvorce, kterou z převážné většiny zaujímá zemědělská usedlost s přilehlými pozemky sloužící k zemědělskému podnikání a ubytování turistů jako penzion. Nemovitosti ve Dvorcích jsou prakticky majetkem dvou soukromých subjektů. Územní plán s dalším rozvojem lokality v oblasti bydlení nepočítá.

Místní část Přeseka

Přeseka leží asi 7 km severně od Třeboň (za místní částí Břilice). Jedná se o typicky venkovské (vesnické) bydlení.

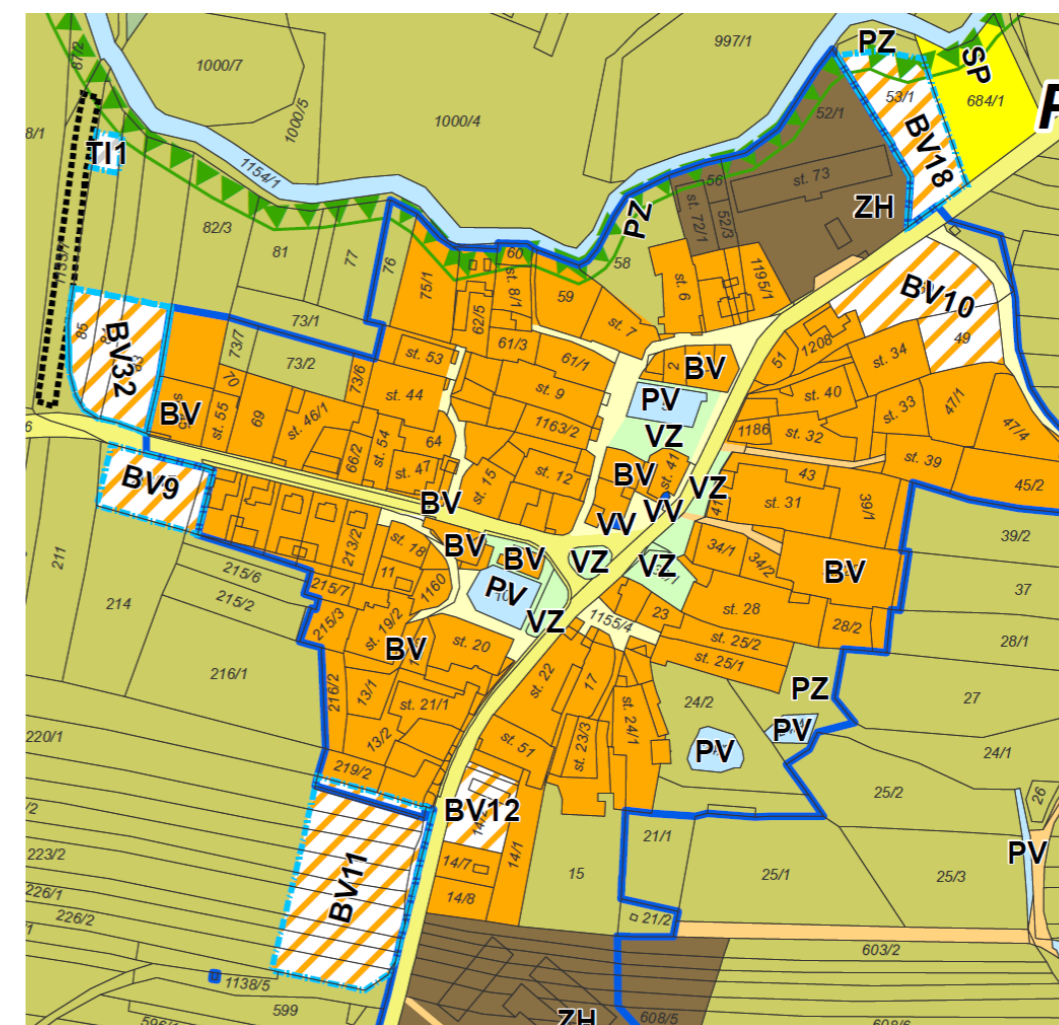
Poloha místní části Přeseka ve vztahu k Třeboni



Zdroj: Mapy.cz (2021)

Dle územního plánu jsou lokality pro další rozvoj bydlení na okrajích místní části – jak dokládá následující výkres BV (bydlení venkovské).

Místní část Přeseka – územní plán



Zdroj: Územní plán Třeboň v aktuálním znění po změně č. 1, 3, 5 a 6 k 6. 2. 2021

Místní část Branná

Branná leží asi 6 km jižně od Třeboně (směr Nové Hradky). Jedná se o typicky venkovské (vesnické) bydlení. Součástí Branné je také lokalita Obora nacházející se mezi Třeboní a Brannou.

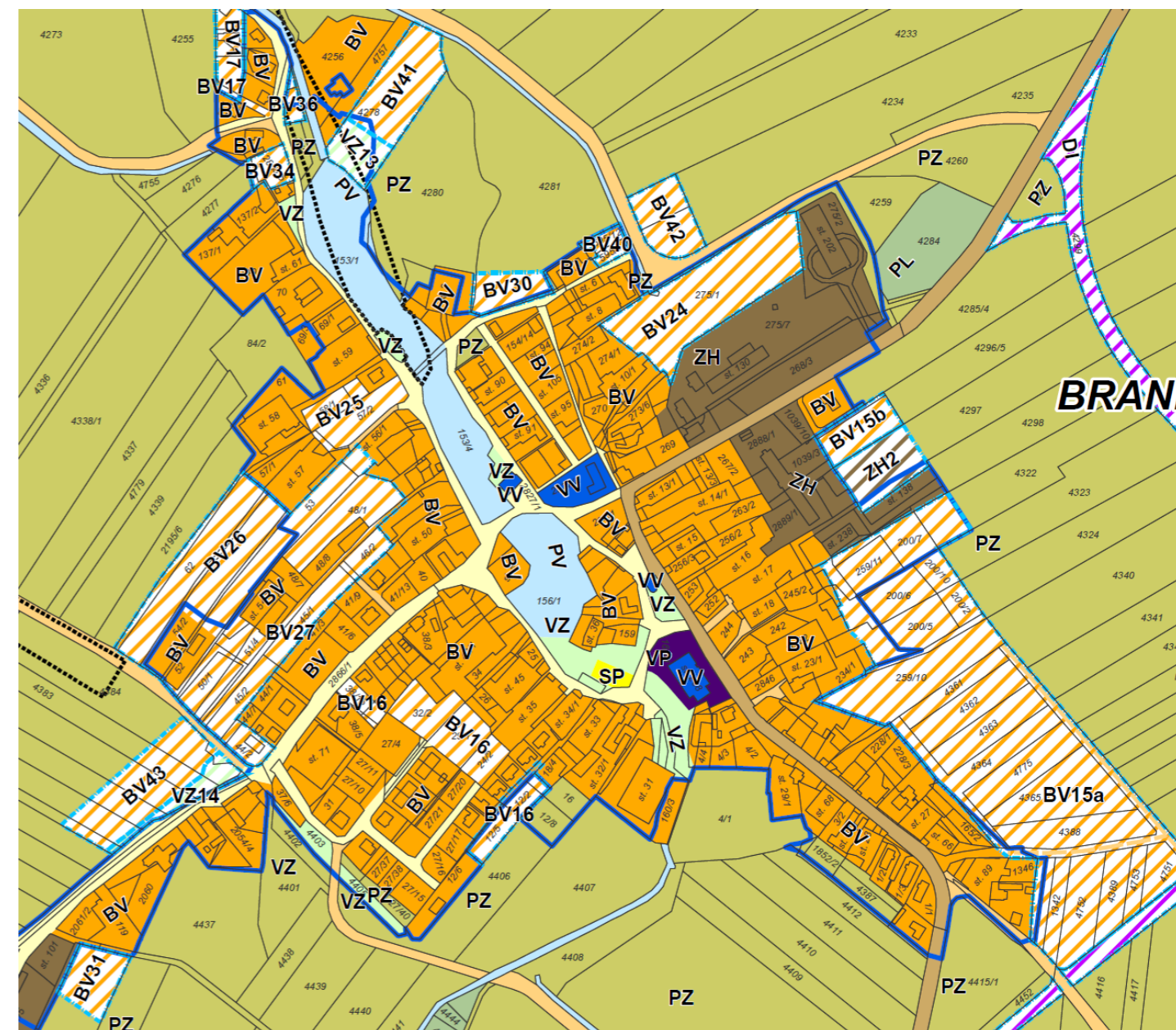
Poloha místní části Branná ve vztahu k Třeboní



Zdroj: Mapy.cz (2021)

Následující výkres z územního plánu zobrazuje plochy určené pro výstavbu nového bydlení – plochy BV (bydlení venkovské). Pro zastavitelné plochy BV24, BV25, BV26 a BV27 byly v roce 2018 pořizeny a schváleny územní studie.

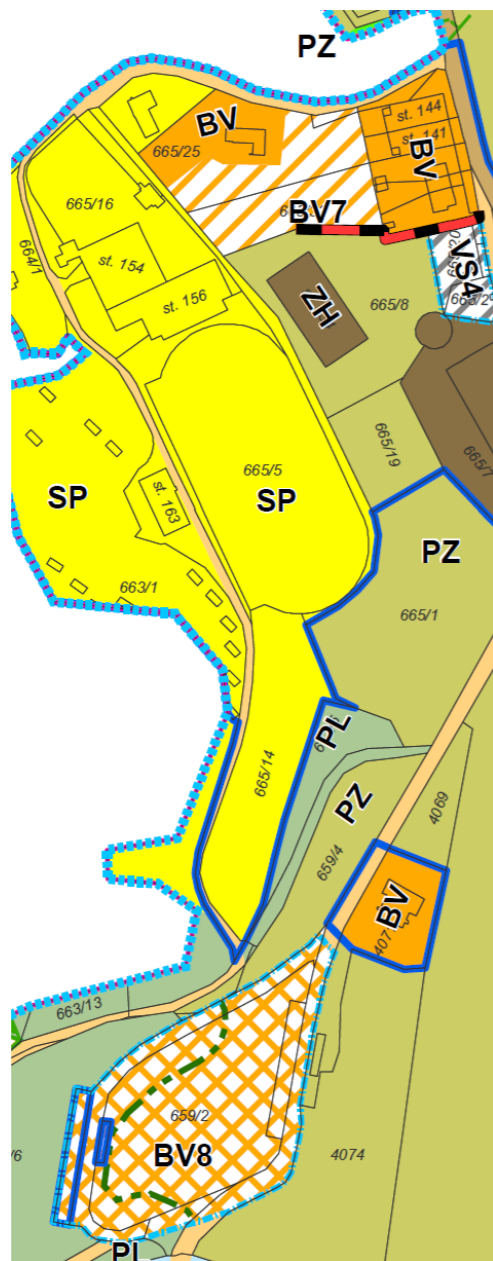
Místní část Branná – územní plán



Zdroj: Územní plán Třeboň v aktuálním znění po změně č. 1, 3, 5 a 6 k 6. 2. 2021

Nová výstavba je plánovaná také v lokalitě Obora – BV (bydlení venkovské).

Místní část Branná – lokalita Obora – územní plán



Zdroj: Územní plán Třeboň v aktuálním znění po změně č. 1, 3, 5 a 6 k 6. 2. 2021

1.6.4 Podnikání, zaměstnanost, bydlení – SHRNU TÍ

Podnikání

- 😊 Územním plánem vymezené dostatečné množství rozvojových ploch pro průmysl, výrobu a podnikání (plochy ZH, VS, OS, VV atd.).
- 😊 Dobré podmínky pro podnikání v oblastech navázaných na lesnictví, rybníkářství, těžbu štěrkopísků, cestovní ruch a lázeňství.
- 😊 Tradice rybníkářství, značka Třeboňský kapr.
- 😊 Tradice pivovarnictví, značka piva Regent.
- 😊 Tradice vědy a výzkumu.
- 😊 Přírodní léčivý zdroj slatina a tradice lázeňství.
- 😊 Tradice oděvnictví.
- 😊 Tradice sklářství.
- 😊 Územním plánem umožněno drobné podnikání jako doplňková funkce bydlení.
- 😞 Ve velké míře převažují podnikatelé v oblasti cestovního ruchu, často s významným sezónním charakterem, chybí rozmanitost podnikatelských oborů, a tím možnost reagovat na oborové hospodářské krize.
- 😞 V průmyslové zóně (VS1 a VS2 dle územního plánu) není připravena potřebná infrastruktura, ani pořízena územní studie, a to vzhledem k zatím neznámému využití.
- 😞 Existence několika zanedbaných a nevyužívaných objektů, areálů i památkově chráněných objektů:
 - bývalý areál technických služeb v Novohradské ulici (vlastník město Třeboň),
 - Nový dvůr v Jiráskově ulici, který z části vlastní město Třeboň a z části soukromý subjekt,
 - areál bývalé kotelny v lokalitě u sv. Trojice (vlastník město Třeboň),
 - tzv. komunál na Táboritské ulici ve vlastnictví soukromého subjektu,
 - objekty v areálu nádraží ČD ve vlastnictví České republiky a Českých drah, a.s,
 - areál Otavanu ve vlastnictví soukromého subjektu,
 - plocha po bývalé velkovýkrmně prasat Gigant ve vlastnictví soukromého subjektu.
- 😊 Existence oblastní kanceláře JHK.
- 😞 Rezervy v oblasti komunikace a spolupráce mezi městem, podnikateli a Jihočeskou hospodářskou komorou.
- 😊 Možnost dojíždět za prací do větších měst (České Budějovice, Jindřichův Hradec).
- 😞 Ohrožení pandemií covid-19.

Zaměstnanost, nezaměstnanost, mzdy

- 😊 Nízká nezaměstnanost v Třeboni i v porovnání s jinými městy, průměrem za ORP i Jihočeský kraj.
- 😞 Podprůměrná mzda v celém Jihočeském kraji.

Bydlení

- 😊 Soustavný růst domů v Třeboni.
- 😊 Dostatečné množství zastavitelných ploch pro bydlení městského i venkovského charakteru.
- 😊 Pořízené regulační plány a studie v plochách určených k zastavění.
- 😞 Vysoké ceny stavebních pozemků, což limituje příchod mladých lidí do Třeboně.
- 😞 Absence ZTV u zastavitelných ploch.
- 😞 Častá neschopnost majitelů pozemků určených k zastavění dohodnout se na parcelaci a vytvoření ZTV.
- 😞 Mnoho objektů určených pro krátkodobé ubytování (rekreaci) bez trvalého bydlení.

1.7 Cestovní ruch, lázeňství

1.7.1 Základní charakteristika destinace

Město Třeboň a jeho okolí je jednou z turisticky nejatraktivnějších a nejnavštěvovanějších oblastí Jihočeského kraje i celé ČR. Po Českém Krumlově patří mezi místa s největším potenciálem pro cestovní ruch v Jihočeském kraji. Třeboňsko je atraktivní, ekologicky nezatížená, esteticky hodnotná turistická destinace, s unikátní, člověkem přetvořenou přírodou. Cestovní ruch se zaměřuje na lázeňství, cykloturistiku a poznávací turistiku ve vazbě na kvalitu krajiny, památek a na využití příznivé polohy regionu. Nabídka kulturních, sportovních a ostatních aktivit vytváří velmi turisticky žádanou oblast.

Region se vyznačuje těmito základními charakteristikami:

- rovinatá krajina, malebná příroda s dominancí rybníčních soustav, lesů, luk a polí s příhodnými podmínkami pro pěší turistiku, cyklistiku a vodní sporty,
- klidné prostředí, předurčené pro odpočinek, relaxaci a zlepšování zdravotního stavu,
- přítomnost lázeňských zařízení,
- přítomnost řady historických, architektonicky cenných, kulturních a unikátních technických památek a venkovské architektury (selské baroko),
- široká nabídka kulturních, sportovních a společenských akcí.

Cestovní ruch a jeho význam je u města Třeboň potřeba chápat v širších vztazích. Třeboňsko se nachází v jižních Čechách při hranicích s Rakouskem, v okrese Jindřichův Hradec, v náhorní rovině zvané Třeboňská pánev. Je zároveň územím chráněné krajinné oblasti a biosférické rezervace Třeboňsko. Třeboňská pánev má plochý, jen při okrajích mírně zvlněný reliéf. Ten je spolu s malým spádem toků Lužnice a Nežárky příčinou vzniku rozsáhlých rašelinišť a významné rybníkářské oblasti. Rozsáhlé vodní plochy vybudovaných rybníčních soustav jsou specifikem Třeboňska.

1.7.2 Typický návštěvník Třeboňska

Celá lokalita Třeboňska v čele s Třeboní je vyhledávanou destinací především domácími turisty díky lázeňství a nabídce možností pro trávení klidné dovolené v čistém přírodním prostředí. Počet návštěvníků se stále pozvolna zvyšuje. Přítomnost lázeňských hostů významně prodlužuje průměrnou délku pobytu návštěvníků regionu a přispívá k větší míře obsazenosti ubytovacích zařízení.

Typickými návštěvníky Třeboňska jsou lidé mající rádi přírodu, památky, kulturu a historii, aktivní dovolenou a pohyb, oceňují klid a kvalitní životní prostředí. Místem jejich bydliště bývá nejčastěji Praha, České Budějovice, Plzeň, Brno a obce a města v sousedních krajích. Návštěvnost má převážně jednosezónní charakter s výraznou letní sezónou. Výjimku z tohoto lze sledovat u lázeňských zařízení, která se pyšní celoroční vysokou návštěvností. Návštěvníci města zpravidla vyhledávají další cíle v okolí města. Mnoho návštěvníků rovněž přijíždí do Třeboně za aktivní dovolenou, která má na Třeboňsku různé podoby, od sjíždění řek na kánoích a dalších vodních sportů, přes pěší turistiku a cykloturistiku, jízdu na koni, sportovní rybaření, využívání víceúčelových sportovních zařízení až po sběr hub a jiných lesních plodin v rozsáhlých třeboňských lesích.

Cestovní ruch představuje pro Třeboňsko významné odvětví s velkým množstvím kladů, ale i záporů.

Přínosy cestovního ruchu lze sledovat z různých hledisek:

- z ekonomického hlediska je přínosem cestovního ruchu:
 - tvorba nových pracovních příležitostí
 - obnova stávajícího bytového fondu
 - obnova a revitalizace památkových a dalších objektů
 - zdroj kapitálu

- celkově zvyšuje konkurenceschopnost daného území
- posiluje hospodářsky slabá a postižená místa
- z hlediska sociálního:
 - zlepšuje vybavenost a úroveň veřejných služeb
 - oživuje místní tradice
 - umožňuje zvýšit kvalitu života a životní úroveň v daném místě
- z hlediska environmentálního:
 - zvyšuje odpovědnost turistů k životnímu prostředí
 - využívá regionálního, přírodního, kulturního a historického potenciálu

Naopak negativa představují:

- z ekonomického hlediska:
 - vynaložení nákladů, které souvisí s rozvojem cestovního ruchu a musí být vynaloženy například na infrastrukturu, náklady na energii a likvidaci odpadů
 - rostoucí ceny produktů a služeb, a to i pro místní obyvatele
 - rostoucí ceny nemovitostí a nájmu, které se stávají pro místní obyvatele nedostupné
 - rychlá a často necitlivá výstavba zařízení cestovního ruchu
- negativní vliv na životní prostředí
 - rostoucí intenzita dopravy
 - škody způsobené přelidněním a chováním návštěvníků, např. poškozování památek, znečišťování vody, půdy, ovzduší, devastace fauny a flóry apod.
- vliv na lokalitu z hlediska socio-kulturní sféry (ovlivňování životního stylu místních obyvatel, snižování míry a formy kulturní a lokální identity, masová produkce lokálního zboží a ztráta jeho jedinečnosti, nespokojenost místních s intenzivním cestovním ruchem, ztráta soukromí, upřednostňování návštěvníků nad potřebami místních).

1.7.3 Ubytovací zařízení dle jednotlivých kategorií

Třeboňský region poskytuje poměrně velkou nabídku ubytovacích kapacit, a to co do počtu, tak do struktury. Následující tabulka shrnuje kapacity hromadných ubytovacích zařízení ve městě. Ve statistikách ČSÚ se však sledují pouze zařízení s více než 5 pokoji, nejsou tedy zahrnuta ubytování v soukromí a nejmenší ubytovací kapacity.

Počet hromadných ubytovacích zařízení a jejich kapacit v Třeboni

Hromadná ubytovací zařízení	2016	2017	2018	2019	2020
Hotely ****	2	2	2	4	4
Hotely ***	6	6	5	6	6
Hotely garni			1	1	2
Penziony	34	34	34	35	45
Kempy	1	1	1	1	1
Turistické ubytovny	1	1	1	1	3
Ostatní hromadná ubytovací zařízení	7	7	12	12	9
Celkem – počet zařízení	51	51	56	60	70
Celkem – počet pokojů	1 080	1 073	1 177	1 262	1 332
Celkem – počet lůžek	2 434	2 453	2 674	2 859	3 090

Zdroj: ČSÚ

Z tabulky je zřejmé, že se počet ubytovacích kapacit v posledních letech zvyšuje, přibývají především penziony. Kvalita poskytovaných služeb se sice neustále zlepšuje, celkově ale přetrvávají nedostatky jak ve vybavení

ubytovacích zařízení patřičnou infrastrukturou, tak v kvalitě lidských zdrojů. Ve městě není dostatek ubytovacích zařízení vyššího standardu (čtyřhvězdičkových a pětihvězdičkových hotelů) vyžadovaných náročnější klientelou a vhodné pro kongresovou turistiku.

Hosté a přenocování v hromadných ubytovacích zařízeních v Třeboni

Rok	Hosté			Přenocování			Průměrný počet přenocování (noci)
	celkem	rezidenti	nerezidenti	celkem	rezidenti	nerezidenti	
2012	49 964	45 118	4 846	335 944	323 168	12 776	6,7
2013	53 755	48 014	5 741	287 271	270 224	17 047	5,3
2014	58 400	53 425	4 975	343 532	329 665	13 867	5,9
2015	63 314	57 880	5 434	365 898	350 737	15 161	5,8
2016	65 646	59 144	6 502	405 433	389 462	15 971	6,2
2017	70 384	62 407	7 977	408 359	390 570	17 789	5,8
2018	71 688	61 471	10 217	422 393	401 112	21 281	5,9
2019	73 715	64 210	9 505	410 039	390 706	19 333	5,6
2020*	50 779	48 293	2 486	317 063	311 124	5 939	6,2

* Ovlivněno omezeními v důsledku pandemie covid-19.

Zdroj: ČSÚ

Každoročně bylo v Třeboni ubytováno více hostů, tento trend zastavila pandemie covid-19 v roce 2020. Ve srovnání s ostatními turistickými destinacemi nedošlo k výraznému poklesu v počtu hostů, protože je Třeboň zaměřena především na domácí cestovní ruch, který byl v letní sezóně 2020 velmi vysoký. Na vytíženosti ubytovacích zařízení třeboňského regionu se nepochybně pozitivně odráží přítomnost lázeňských zařízení. Oba třeboňské lázeňské domy zajišťují řadě hotelů a penzionů v Třeboni a okolí stálou klientelu z řad svých pacientů, a tím výrazně navyšují průměrnou obsazenost ubytovacích zařízení v mimosezónním období. Charakteristická je rovněž vyšší vytíženost ubytovacích zařízení v Třeboni než v ostatních částech regionu.

1.7.4 Stravovací zařízení

Kapacita stravovacích zařízení je vyhovující. Ve městě je kolem 60 stravovacích míst, v celém regionu Třeboňska pak cca 100 restaurací, kaváren, občerstvení a jiných možností stravování. Rovněž v této oblasti dochází k postupnému nárůstu počtu zařízení i ke zvyšování jejich kvality. Zastoupeny jsou všechny druhy zařízení, největší podíl mají restaurace, hostince a podobná zařízení, a to včetně i bez možnosti ubytování.

Obsazenost stravovacích podniků je, zejména v hlavní turistické sezóně, tradičně vysoká. Nově se otevřela tzv. bistra s nabídkou poledních menu zaměřená na zdravou kuchyni. Většina restaurací nabízí rybí speciality, připravené z ryb ulovených ve zdejšímu regionu. Velmi oblíbené je posezení na předzahrádkách. Mezi špičkové gastronomické podniky patří také restaurace obou lázeňských domů.

Negativně je posuzována kvalita personálu některých zařízení ve stravovacích podnicích Třeboňska. V nabídce není dostatek zařízení s provozní dobou v dopoledních hodinách, občerstvení pro rodiny s dětmi typu mléčný bar a podniky nižších cenových úrovní.

1.7.5 Sezónnost

Třeboň je díky lázeňskému celoročnímu provozu méně sezónní než jiná turistická místa v regionu. Přesto je třeba snažit se rozšířit nabídku o další doprovodné aktivity a akce, které do Třeboně přilákají návštěvníky také v mimosezónním období.

Z mimosezónních akcí jsou na Třeboňsku velmi atraktivní podzimní výlovy rybníků, z nichž nejoblíbenější je výlov největšího rybníka Rožmberk. Od října do dubna mají návštěvníci možnost zakoupit s výraznou slevou tzv. trojstupenku do třech expozic (pivovar Regent, Třeboň v marcipánu, Dům Štěpánka Netolického). Státní zámek Třeboň pořádá kostýmované hrané prohlídky v období Vánoc. Venkovní kulturní akce s trhy na náměstí začínají již před Velikonocemi a končí s podzimními výlovy rybníků. Během adventu jsou na náměstí stánky s občerstvením a dřevěný betlém poblíž vánočního stromu.

Jednotliví pořadatelé kulturních akcí navzájem akce koordinují prostřednictvím kolizního kalendáře pro pořadatele umístěného na webu itrebon.cz.

1.7.6 Cyklistika a turistika

Specifikem Třeboňska je cestovní ruch založený na poznávání přírodních krás zejména okolních rybníků formou turistiky pěší, ale v posledních letech i na kole. Za současnou úroveň zejména cykloturistiky vděčí region husté síti polních a lesních cest, které již po staletí slouží pro obhospodařování rybníční soustavy. Předchozí režim se zasloužil o vybudování poměrně kvalitních bezprašných cest v oblasti někdejšího hraničního pásma a cest pro obhospodařování lesních kultur těžkou technikou, které by vzhledem k „močalovitému“ prostředí nebylo možné. Příhodná topografie a, v porovnání s jinými regiony České republiky, výjimečná infrastruktura na řadě míst doplněná o informativní cykloturistické značení a naučné panely tvoří společně krajinným rázem základ turistického úspěchu Třeboňska.

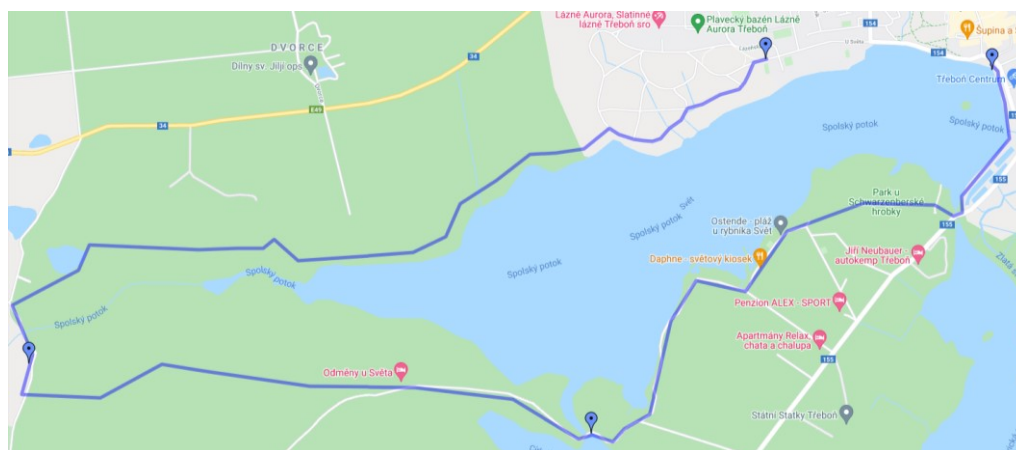
Přestože je Třeboňsko vyhlášenou lokalitou pro cyklistiku, postrádá koncepční materiál rozvoje cyklostezek a cyklotras, tzv. cyklogenerel.

Oblíbené pěší turistické trasy procházející městem Třeboň

NS Cesta kolem Světa

Naučná stezka Cesta kolem Světa tvoří 12 km dlouhý uzavřený okruh kolem rybníka Svět. Vede po polních a lesních cestách, část po lučních pěšinách a také po hrázi rybníka Svět. K vybavení stezky patří odpočinková místa s lavičkami, mnohé s výhledy do okolní krajiny. Na 16 informačních tabulích stezka poskytuje základní informace o vývoji Třeboňska, o základních ekologických vztazích v přírodě, o jednotlivých rostlinných a živočišných druzích, přibližuje historii rybníkářství, lázeňství a vývoj lidové architektury. Stezka je určena pro pěší, ale využívají ji i rekreační běžci. V září se po této stezce běží již tradiční závod Běh kolem Světa.

Mapa NS Cesta kolem Světa

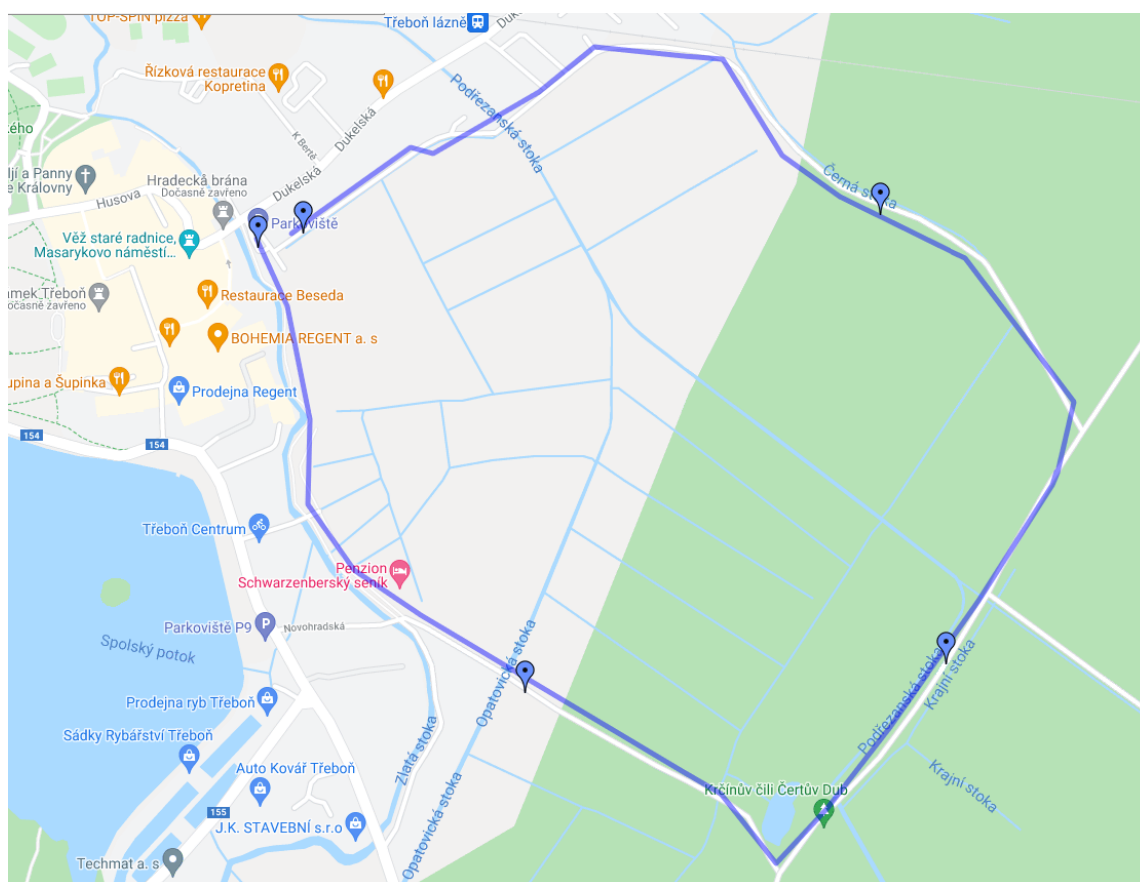


Zdroj: www.trebonsko.cz – www.google.com/maps.

Naučná stezka zdraví Třeboň – Hradeček

Naučná stezka zdraví Třeboň – Hradeček je situována do těsné blízkosti historického centra Třeboně a je příjemnou procházkou krásnou krajinou, typickou pro Třeboňsko. Stezka je vhodná pro pěší turisty a rodiny s dětmi. Jedná se o okruh dlouhý 3,6 km. Kromě krátkého úseku má asfaltový povrch a je možné jej projít i s kočárkem. Na stezce je umístěno 14 zastávek s informačními tabulemi a herními prvky pro děti.

Mapa Naučné stezky zdraví Třeboň – Hradeček



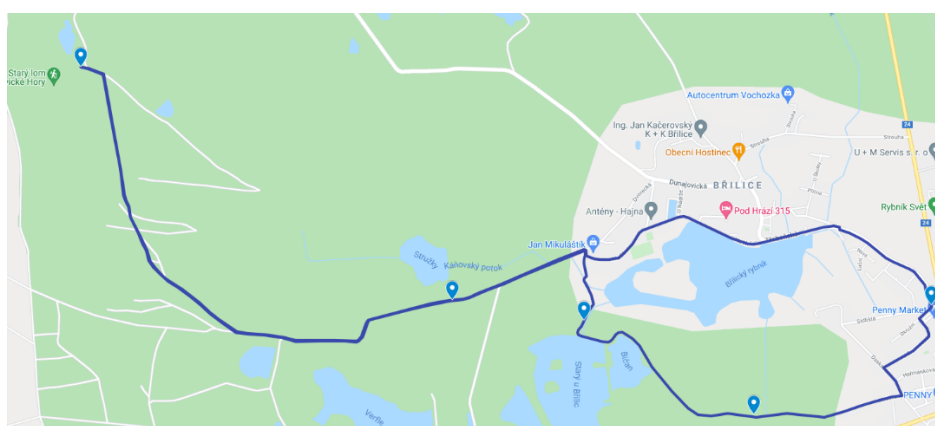
Zdroj: www.trebonsko.cz – www.google.com/maps.

Pěšky z Třeboně na Dunajovickou horu

Nedaleko od Třeboně se nachází Dunajovická hora, která se svou nadmořskou výškou 500 metrů je nejvyšším bodem Třeboňska. Dunajovická hora je zalesněný kopec, který skrývá zajímavé turistické cíle: zatopený lom a křížovou cestu s kaplí. A právě na tuto horu se můžeme vypravit po hezké turistické cestě.

Trasa vede od parkoviště u Penny marketu směrem na Břilice po zelené turistické trase až na Dunajovickou horu (zde značená zelená trasa pokračuje do Horních a Dolních Slověnic, a poté k rybníku Dvořiště). Trasa je dlouhá 12 km.

Mapa trasy Pěšky z Třeboně na Dunajovickou horu



Zdroj: www.trebonsko.cz – www.google.com/maps.

Podél Zlaté stoky – pěší stezka z Třeboně k Rožmberku


Jedna cesta je dlouhá 5,5 km, vede po značené červené turistické stezce podél Zlaté stoky.

Mapa pěší stezky Podél Zlaté stoky – z Třeboně k Rožmberku



Zdroj: www.trebonsko.cz – www.google.com/maps.

Rožmberk



Oblíbené cyklistické trasy procházející městem Třeboň

K nepopulárnějším patří dvě cyklistické naučné stezky, začínající i končící v Třeboni – Okolo Třeboně a Naučná stezka Rožmberk.

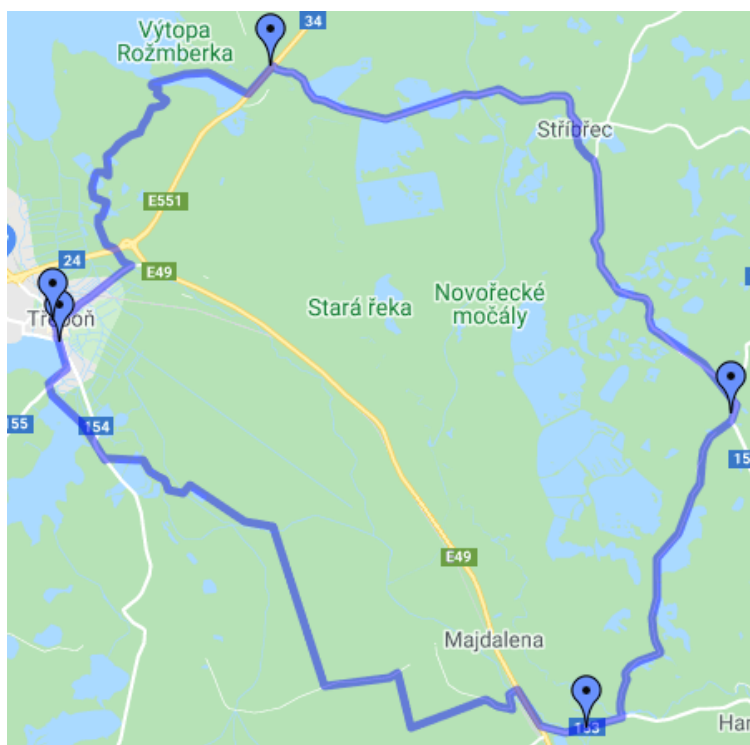
Okolo Třeboně (39 km)

Stezka je uzavřený okruh, který tvoří 22 zastávek s informačními tabulemi v českém a anglickém jazyce. Byla vybudována v roce 1989 a provozovatelem je Správa CHKO Třeboňsko. Cyklistická stezka vytváří okruh v lesnaté a rybníčné krajině východně od Třeboně. Využívá málo frekventovaných asfaltových silnic III. třídy a zčásti také lesních cest a hrází rybníků.

Informační tabule názorně popisují typické třeboňské prvky, ke kterým nepochybně patří rybníky a rybníční soustavy, rašeliniště, lesní komplexy a mokré louky, včetně rostlinných a živočišných společenstev, která je obývají. Rovněž informují o historickém vývoji oblasti, včetně prvního osídlení a s tím spojeného využívání a přetváření krajiny člověkem.

Zastávky stezky Okolo Třeboně: 1. Rybník Svět, 2. Opatovický rybník, 3. Zlatá stoka, 4. Spálená borkovna – třeboňská rašeliniště, 5. Soví les, 6. Myslivna Barbora, 7. Na třeboňské cestě – lesy, 8. Rajska cesta – velký komplex lesů zvaných Zámecké polesí, 9. U Pilaře – řeka Lužnice, 10. Pod Vizírem – společenstva vodních a bahenních rostlin, 11. Starý Kanclíř, 12. Lutová – venkovská architektura, 13. U Travičného – výskyt orla mořského, 14. U Řepů – geologický vývoj oblasti, 15. Stříbřec – zemědělství, 16. Stříbřecký most – Nová řeka, 17. Rybník Vyšehrad – ptactvo, 18. NPR Stará řeka, 19. Rybník Vítek – přehrada na řece Lužnici, 20. Kouty – třeboňská borovice, 21. Kaple sv. Víta, 22. Třeboň.

Mapa cyklistické stezky Okolo Třeboně

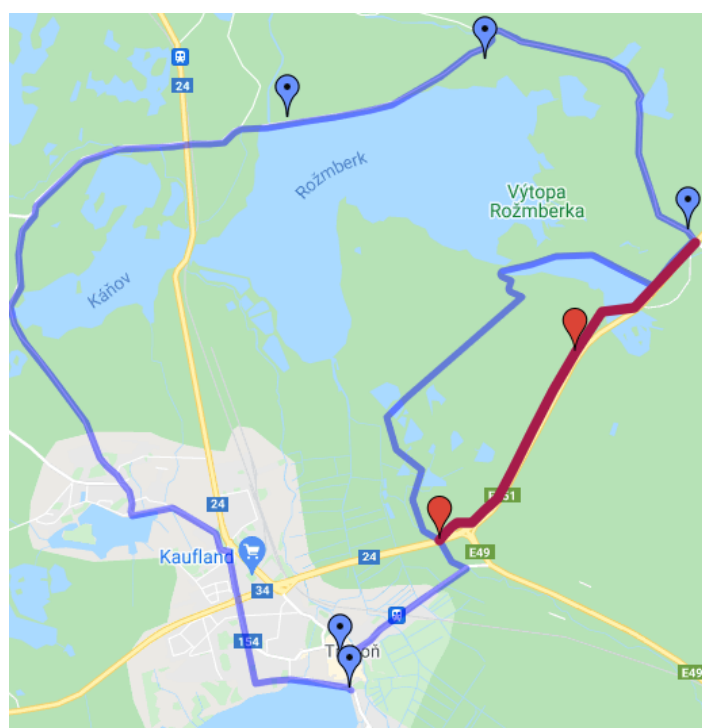


Zdroj: www.trebonsko.cz – www.google.com/maps.

Naučná stezka Rožmberk (22 km)

Naučná stezka Rožmberk určena cyklistům začíná v Třeboni a vede po silnicích III. třídy, hrázích rybníků a polních cestách okolo největšího českého rybníku Rožmberk. Stezka se prostřednictvím dobových fotografií a dokumentů snaží přiblížit život a dílo našich předků, které je úzce spjata s rázem místní krajiny. Nezapomínají však ani na místní historii, vázanou k obcím, jimiž naučná stezka prochází. Vlastní stezka Rožmberk začíná v Třeboni na hrázi rybníka Svět a končí ve Staré Hlíně (9 zastávek). Z celé trasy je nejhezčí hráz rybníka Rožmberk, která je nejen impozantním technickým dílem, ale i důležitou přírodovědeckou lokalitou. Hráz je dlouhá téměř dva a půl kilometru a je porostlá mohutnými staletými duby, v jejichž dutinách hnízdí řada druhů ptáků a jsou útočištěm vzácným druhům hmyzu.

Mapa cyklistické Naučné stezky Rožmberk



Zdroj: www.trebonsko.cz – www.google.com/maps.

Hojně cyklisty navštěvované jsou i naučné stezky kratší, které jsou primárně určené pro pěší, ale lze je objet na kole. Jsou vhodné i pro děti. K nejznámějším patří tyto tři uzavřené okruhy:

- Naučná stezka kolem Světa (12 km) – Třeboň
- Naučná stezka Veselské pískovny (7 km) – Vlkov
- Naučná stezka zdraví Třeboň Hradeček (3,6 km) – Třeboň

Na webu www.trebonsko.cz je uvedeno několik tipů na cyklovýlety, vždy začínající v Třeboni, ale lze se připojit kdekoliv na cestě. Uvedené kilometry jsou celkové, tj. i s návratem do Třeboně.

- Stezkou Emy Destinové (48 km)
- Na kole na zámek Červenou Lhotu (76 km)
- Na kole na Jemčinu, Lannův kříž, Pecák (51 km)
- Na kole k nejsevernějšímu bodu Rakouska, na Peršlák (56 km)

Na kole za koupáním:

- Na Cepskou pískovnu za koupáním a zpět (41 km)
- Na Vlkovskou pískovnu za koupáním a zpět (42 km)

Ve městě Třeboni a v jeho nejbližším okolí je hned několik značených cyklistických tras směřujících do sousedního Rakouska:

- Přímo městem Třeboň prochází dálková cyklotrasa Rožmberského dědictví, která je součástí stezek Greenways Praha – Vídeň.
- V okolí Třeboně vede souběžně s cyklotrasou Rožmberského dědictví také cyklistická trasa Třeboňsko – Waldviertel, která navazuje na cyklotrasy v příhraniční rakouské oblasti Waldviertel.
- V jihovýchodní části CHKO Třeboňsko se lze vydat na historicko-naučnou cyklistickou stezku Paměť Vitorazska.

1.7.7 Vodácká turistika

Lužnice (včetně Staré řeky a Nové řeky) a Nežárka patří mezi nejoblíbenější české vodácké trasy přístupné i méně zdatným vodákům. Při plavbě se projíždí nádhernými přírodními zákoutími přírodních rezervací Horní Lužnice, Na Ivance, Výtopa Rožmberka a národní přírodní rezervace Stará a Nová řeka, proto je nutno dodržovat zásady ochrany přírody a krajiny. Nejobvyklejším nástupním místem na Lužnici je Suchdol nad Lužnicí. Po Nové řece pokračuje trasa do Veselí nad Lužnicí po Nežárce. V případě volby Staré řeky vede trasa přes rybník Rožmberk a dále od jeho hlavní výpusti po tzv. Malé Lužnici až do Veselí nad Lužnicí. Splutí řek je závislé na stavu vody. Řeky nebývají splavné po celou turistickou sezónu.

1.7.8 Koupání na Třeboňsku

Třeboň je městem rybníků, a tak se zde nabízí možnost přírodního koupání.

Rybník Svět

Přímo v Třeboni je pro rekreační účely nejznámější rybník Svět. Nachází se zde pláže – městská pláž (na severním břehu), v katastru obce Domanín potom koupaliště Ostende (na jižním břehu). Obě místa nabízí doplňkové služby jako stravování, sociální zázemí, půjčovny lodí / šlapadel apod. Kromě těchto pláží využívají lidé ke koupání i další místa, např. v lázeňském parku, pláž pod restaurací Bašta, Odměny – katastr Domanína. Rybník Svět je však také rybníkem chovným, hospodaří na něm Rybářství Třeboň, a tak i přes veškerou snahu nejsou hygienické podmínky pro koupání zcela ideální. V parných létech se začíná voda kazit a tvoří se zde sinice. Vyčlenit tento rybník jako čistě rekreační není prakticky možné, protože se nachází v kaskádě dalších rybníků, které také slouží k intenzivnímu chovu ryb.

Další rekreační rybníky

Z dalších oblíbených rekreačních rybníků lze jmenovat Opatovický, Hejtman, Staňkovský či Dvořiště. U těchto rybníků fungují kempy, tábořiště, občerstvení a placené pláže se zázemím.

Pískovny

Na Třeboňsku je hned několik lokalit, kde mohou lidé ke koupání pískovny využít. Ty jsou stále více vyhledávané, neboť zatímco řada rybníků v létě zarůstá sinicemi, právě v pískovnách voda vydrží čistá celou sezónu. A navíc nabízí písčité pláže. Pískovny díky písčitém plážím a třpytící se vodní hladině mohou snadno svým návštěvníkům připomínat dovolenou u moře. Jihočeskou malebnost jí dodávají okolní lesy a krajina CHKO Třeboňsko.

Třeboňské pískovny nejsou oficiální koupaliště, ale jsou za účelem koupání stále více navštěvované. Jsou snadno přístupné pěšky a na kole; řidiči pak mohou využít možnosti parkovišť opodál a dojít pěšky. V době vzniku byly pískovny kvůli těžbě písku hluboké, ale v současnosti jsou mnohé břehy jezer uzpůsobené tak, že dno se svažuje pozvolna, a proto se zde mohou v pohodě koupat i děti.

Suchdolské pískovny

K největším patří pískovny na Suchdolsku. Mezi Suchdolem nad Lužnicí a Majdalenou se nachází Cepská pískovna. Na Suchdolsku je kromě pískoven Cep 1 a Cep 2 velmi známá i Tušřská pískovna.

Veselské pískovny

Jižně od Veselí nad Lužnicí se nachází pět samostatných jezer vzniklých po těžbě štěrkopísku. Kolem jezer prochází sedmikilometrová naučná stezka Veselské pískovny, která mimo jiné vede i k unikátnímu Vlkovskému písečnému přesypu.

Pískovna u Stráže

Jedna z nádrží po těžbě písku se nachází v lesích u Stráže nad Nežárkou.

Venkovní aquaparky

Venkovní aquapark – wellness centrum v Třeboni vybudovalo město Třeboň v roce 2021 u lázeňského komplexu Aurora. Další nejbližší aquaparky jsou v Jindřichově Hradci, Českých Budějovicích či v Hluboké nad Vltavou.

Od roku 2013 je na Třeboňsku nové přírodní koupaliště v Borovanech, založené na biologickém způsobu udržování čisté vody, který je zajištěn bez chemické úpravy a probíhá ve filtračních lagunách působením vodních rostlin a přírodních ekosystémů.

Vnitřní koupání

Vnitřní bazény, vířivky, tobogán a další nabízí centrum Aqua viva v lázeňském komplexu Aurora. Další vnitřní bazény a aquacentra jsou ve větších okolních městech.

1.7.9 Historické pamětihodnosti, expozice, sály, divadla

Historické pamětihodnosti, expozice, sály, divadla jsou podrobně rozvedeny v části zaměřené na občanskou vybavenost a kulturu.

1.7.10 Kulturní život ve městě

Kulturnímu životu ve městě je věnována kapitola v části zaměřené na občanskou vybavenost a kulturu.

1.7.11 Instituce v oblasti propagace cestovního ruchu na Třeboňsku

Infocentrum

Turistické informační centrum zřizuje město Třeboň jako součást odboru kultury a cestovního ruchu. Turistické informační centrum Třeboň sídlí na Masarykově náměstí v nově zrekonstruovaných prostorech v budově č. p. 1. Turistické informační centrum Třeboň je certifikovaným členem Asociace turistických informačních center a držitelem Certifikátu kvality Českého systému kvality služeb. Svým návštěvníkům nabízí kompletní informační servis o městě a regionu, přehledy kulturních akcí, prodej suvenýrů, map, pohlednic a publikací, předprodej vstupenek – Ticketportal, CB systém, Třeboňský rezervační systém a další.

Třeboňské informační centrum má web www.itrebon.cz, na webu jsou veškeré informace z oblasti cestovního ruchu – památky, mapy, tipy na výlet, turistické trasy a cyklotrasy, mobilní aplikace, kalendář akcí, odkazy na další kulturní instituce, informace o parkování, ubytování, stravování a další.

Otevírací doba

Červenec a srpen:	pondělí–neděle:	09:00–18:00
Květen, červen, září:	pondělí–neděle:	09:00–17:00
Duben, říjen:	pondělí–pátek:	09:00–12:00, 13:00–17:00
	sobota, neděle:	Zavřeno
Listopad–březen:	pondělí, středa:	09:00–12:00, 13:00–17:00
	úterý, čtvrtek, pátek:	09:00–12:00, 13:00–16:00

Turistická oblast Třeboňsko z.s.

Turistické oblasti

Impulzem pro vznik jednotlivých turistických oblastí v Jihočeském kraji byl především neschválený zákon o cestovním ruchu v České republice, který trápí tento sektor už dlouhou dobu. Chyběla koordinace a spolupráce mezi soukromou a veřejnou sférou v oblasti cestovního ruchu.

Certifikace turistických oblastí jako rozdělení Jihočeského kraje do jednotlivých území dle turistického potenciálu probíhá za účelem tvorby destinačního managementu v každé z oblastí.

Turistická oblast Třeboňsko

K certifikaci Turistické oblasti Třeboňsko Jihočeskou centrálou cestovního ruchu došlo 19. prosince 2016. Tento certifikát byl udělen v souladu s Konceptí rozvoje cestovního ruchu Jihočeského kraje 2015–2020. Turistická oblast Třeboňsko byla certifikována jako zapsaný spolek.

Zakladateli jsou: Město Třeboň, Svazek obcí regionu Třeboňsko (SORT), DSO Veselsko, DSO Vitorazsko. Za podnikatelskou sféru jsou zakládajícími členy Slatinné lázně Třeboň, Hotel u Sloupu v Řípci na Veselsku a kemp U Pískovny ve Vitorazsku.

Turistická oblast Třeboňsko sdružuje v současné době celkem 21 obcí:

- Třeboň
- DSO Vitorazsko: České Velenice, Dvory nad Lužnicí, Halámky, Nová Ves nad Lužnicí, Rapšach a Suchdol nad Lužnicí
- DSO Veselsko: Veselí nad Lužnicí, Borkovice, Drahov, Dynín, Mazelov, Mažice, Neplachov, Řípec, Sviny, Val, Vlkov (okres České Budějovice), Zálší, Zlukov a Žišov

Aktivity Turistické oblasti Třeboňsko

Mezi hlavní činnosti, kterými se spolek zabývá, patří koordinace rozvoje regionu Třeboňsko, Vitorazsko a Veselsko ve všech oblastech, koordinace projektů a produktů zaměřených k rozvoji všech tří zmíněných regionů, tvorba informační databanky a fotobanky regionu, spolupráce se zahraničními subjekty majícími vztah k regionu, příprava informačně-propagačních materiálů, ediční činnost, spolupráce na rozvoji lidských vztahů, koordinace spolupráce mezi soukromými a veřejnými subjekty v oblasti cestovního ruchu, spolupráce a rozvoj informačních center v regionu, tvorba turistických produktů a zlepšení turistické nabídky regionu Třeboňsko, Vitorazsko a Veselsko.

Ve spolku působí produktová manažerka Turistické oblasti Třeboňsko, která kromě veletrhů cestovního ruchu je zvláště zodpovědná za propagaci celé oblasti Třeboňska v médiích a na sociálních sítích a koordinaci aktivit v cestovním ruchu.

Web: www.regiontrebonsko.cz

Otevírací doba kanceláře destinačního managementu

Pondělí: 9:00–12:00 a 13:00–17:00 (úřední den produktové manažerky)

Úterý: 9:00–16:00

Středa: 9:00–12:00 a 13:00–17:00 (úřední den produktové manažerky)

Čtvrtek: 9:00–16:00

Pátek: 9:00–16:00

Destinace Třeboňsko o.p.s. (dále také „Destinace Třeboňsko“)

Destinace Třeboňsko je obecně prospěšná společnost, která vznikla k 1. srpnu 2008 za účelem prezentace, propagace a vytváření image Třeboňska jako atraktivní destinaci cestovního ruchu. Toto poslání naplňuje realizací různých projektů a hlavně provozem internetového portálu www.trebonsko.cz. Destinace Třeboňsko je partnerem Turistické oblasti Třeboňsko, z.s. Destinaci Třeboňsko podporuje Jihočeský kraj.

Na webu jsou opět podrobné informace z oblasti cestovního ruchu na Třeboňsku – ubytování, restaurace, služby, kalendář akcí, cykloturistika a turistika, kultura a sport, rybaření a rybářství, lázeňství atd.

1.7.12 Lázeňství

Lázeňství na Třeboňsku a přírodní léčivý zdroj

Více než staletím prověřená tradice lázeňství ve spojení s atraktivitami města Třeboně potažmo celého regionu dala vzniknout nejvýznamnějšímu a největšímu lázeňskému místu v Jihočeském kraji. Lázeňství se skvěle doplňuje s kvalitním životním prostředím Třeboně a okolí.

Hlavním přírodním léčivým zdrojem lázní je peloid neboli slatina. Slatina je k léčbě používána již od roku 1883. Její hlavní účinky spočívají v prohřívání organismu, hydrataci kůže a zvýšení obranyschopnosti. Pro léčebné procedury je využívána v podobě slatinných koupelí nebo zábalů. Kvalita peloidu je pravidelně prověřována v akreditovaných laboratořích a výsledky měření ukazují, že využívaný peloid je vysoce kvalitní surovinou s konzistentními vlastnostmi. Zásoby léčivé slatiny na Třeboňsku jsou vůbec největší v rámci celé České republiky. Kromě slatiny patří mezi hlavní léčebné metody pohybová a fyzikální terapie, masáže a vodoléčebné procedury.

Lázeňská léčba přírodním léčivým zdrojem – peloidokinezioterapie a slatinná koupel



Slatinné lázně Třeboň s.r.o.

Lázeňskou péči poskytuje v Třeboni společnost Slatinné lázně Třeboň s.r.o., která je ve 100% vlastnictví města Třeboň. Slatinné lázně Třeboň s.r.o. hradí městu Třeboň nájem, jeho část je kumulována do investičního fondu lázní, z něhož jsou čerpány finanční prostředky na obnovu a modernizaci jednotlivých lázeňských provozů. Lázně představují, s téměř 500 zaměstnanci, významného zaměstnavatele a poskytovatele služeb v regionu.

Značka Lázně Třeboň je v rámci České republiky stabilní zavedený pojem jak pro samopláteckou, tak pro pojištěneckou klientelu. Dlouhodobým cílem obchodní politiky treboňských lázní je vyvážený poměr nabídky léčebně rehabilitačních a wellness programů a lázeňské péče (komplexní a příspěvková) hrazené z veřejného zdravotního pojištění. Při výpadku jednoho či druhého segmentu tak lázně mohou lépe udržet svou ekonomickou stabilitu.

Struktura pobytů (dle počtu přenocování) v lázeňských domech v %

Rok	Bertiny lázně		Aurora	
	pojištěnci	samoplátcí	pojištěnci	samoplátcí
2016	67,1	32,9	64,1	35,9
2017	65,2	34,8	63,5	36,5
2018	66,4	33,6	65,1	34,9
2019	69,4	30,6	66,1	33,9
2020*	73,5	26,5	71,0	29,0

* Odstávka lázeňského domu Bertiny lázně z důvodu rekonstrukce, ovlivněno pandemií covid-19.

Zdroj: Lázně Třeboň

Lázeňské služby a vybavenost

Lázeňské služby jsou poskytovány ve dvou lázeňských domech – Bertiny lázně a Aurora. Celková ubytovací kapacita Slatinných lázní Třeboň s.r.o. činí cca 1 100 lůžek, z toho je 740 lůžek vlastních a 360 lůžek smluvně zajišťují hotely a penzióny s dostupností několika minut pěší chůze.

Lázeňský dům Bertiny lázně

Lázeňský dům Bertiny lázně je menším provozem s intimnější atmosférou nacházející se v těsné blízkosti centra města Třeboň.

Lázeňský dům Bertiny lázně – pohled z ulice U Berty



Vybavenost Bertiných lázní:

- Počet vlastních pokojů (jednolůžkových, dvoulůžkových a apartmánů): 102
- Počet vlastních lůžek: 178
- Léčebná kapacita balneoprovozu: 390 klientů denně.
- Restaurace Adéla s kapacitou 82 míst k sezení + salonek (16 míst k sezení) + venkovní sezení nad Zlatou stokou s 26 místy + 44 míst k sezení na letní terase
- Pizza restaurant Top-Spin s kapacitou 63 míst k sezení + letní terasa s 24 místy k sezení
- Terasa bar s kapacitou 30 míst k sezení + 32 míst k sezení na letní terase
- Bazénový komplex (relaxační bazén, whirlpool, Kneippův chodník, sauna, parní kabina, Hydrojet).
- Sportpark (bowling, tenisová hala, tenisové venkovní kurty, hřiště na volejbal, ping-pong, squash)
- 130 parkovacích míst

Lázeňský dům Aurora

Lázně Aurora jsou naopak komplexem budov, které stojí mimo centrum města, fungují zcela samostatně, vyznačují se svou vzdušností. Jsou zasazeny do udržovaného parku na břehu rybníka Svět. Lázně poskytují klientovi široké možnosti aktivního vyžití během zdejšího pobytu. V první části svých provozů nabízí komplexní služby lékařské a lázeňské péče a v druhé části wellness služby v centru Aqua viva, které je přístupné také veřejnosti. V roce 2021 se vnitřní wellness centrum Aqua viva rozšířilo i o venkovní část s plaveckým bazénem, vyhřívaným bazénem, bazénem pro dětské klienty, bazénem s vodními atrakcemi atd.

Lázeňský komplex Aurora – pohled z lázeňského parku



Vybavenost lázeňského komplexu

Aurora:

- Počet vlastních pokojů (jednolůžkových, dvoulůžkových a apartmánů): 289
- Počet vlastních lůžek: 562
- Léčebná kapacita balneoprovozu: 900 klientů denně
- Wellness centrum o ploše 1000 m² (bazénový komplex s vodními atrakcemi, sauna, parní kabina, fitness, squash, víceúčelová hala, Hydrojet, víceúčelová vana Aquadelicia, wellness masáže); v roce 2021 bude rozšířeno o venkovní část (kapacita až 600 osob, provoz od jara do podzimu, vyhřívané bazény, vířivka se zimním provozem, letní restaurace, plochy pro slunění, sportoviště na pétanque, ruské kuželky a stolní tenis).
- Restaurace Harmonie s kapacitou 100 míst k sezení + 44 letní míst k sezení na letní terase
- Denní bar Zimní zahrada s kapacitou 48 míst k sezení
- Bowling bar s kapacitou 30 míst k sezení
- Společenský sál s kapacitou 300 míst k sezení a dále dle uspořádání
- Bar Slatinka s kapacitou 42 míst k sezení (využíváno pouze při společenských akcích, promítání kina a konferencích konaných ve společenském sále)
- Salonky: VIP salonek s 16 místy k sezení, malý salonek v restauraci Harmonie s 20 místy k sezení, velký salonek v restauraci Harmonie s 46 místy k sezení, přednášková místnost
- Úschovna jízdních kol
- 220 parkovacích míst

1.7.13 Cestovní ruch, lázeňství – SHRNUŤÍ

Cestovní ruch – obecně

- 😊 Třeboň je turisticky atraktivní a oblíbená oblast, esteticky hodnotná, ekologicky nezatížená.
- 😊 Krásná příroda – rybníky, lesy, louky, pole, klidné a čisté přírodní prostředí, CHKO Třeboňsko.
- 😊 Blízkost Rakousku – možnost rozvoje zahraničního cestovního ruchu.
- 😊 Oblast vhodná pro turistiku, cyklistiku, vodní sporty, rybaření, sběr hub (krásná příroda, rovinatý terén, hustá síť polních a lesních cest, rybníky, řeky).
- 😊 Existence tradičních značek (rybníkářství, značka Třeboňský kapr, lázeňství, pivovarnictví, značka piva Regent), které mají potenciál pro rozvoj dalších zařízení, služeb a produktů cestovního ruchu.
- 😞 I přes celoroční pobyty v lázních a podzimní výlovy rybníků má cestovní ruch významně sezónní charakter s výraznou letní sezónou.
- 😊 Historicky a architektonicky cenné kulturní památky, technické památky, venkovská architektura (selské baroko).
- 😊 Široká nabídka kulturních, sportovních a společenských akcí.
- 😊 Návštěvníci jsou převážně z tuzemska.
- 😊 Cestovní ruch je na Třeboňsku významným zdrojem příjmů a zvyšuje konkurenceschopnost daného území.
- 😞 Rostoucí cestovní ruch zvyšuje na Třeboňsku ceny nemovitostí, zvyšuje intenzitu dopravy, vysokou návštěvností a masivní cykloturistikou je narušen život, klid a soukromí místních obyvatel.
- 😞 Absence koncepčního materiálu rozvoje cyklostezek a cyklotras, tzv. cyklogenerelu.
- 😊 Kvalitní infocentrum sídlící v nově zrekonstruovaných prostorech.
- 😊 Turistická oblast Třeboňsko certifikovaná Jihočeskou centrálou cestovního ruchu, která koordinuje rozvoj regionů Třeboňsko, Vitorazsko a Veselsko v oblasti cestovního ruchu.
- 😊 Destinace Třeboňsko o.p.s., která provozuje portál www.trebonsko.cz

Ubytovací zařízení

- 😊 Zvyšující se počet ubytovacích zařízení, především penzionů.
- 😞 Nedostatečná kvalifikace a kvalita lidských zdrojů.
- 😞 Absence ubytovacích zařízení vyššího standardu (čtyřhvězdičkových a pěťhvězdičkových hotelů) vyžadovaných náročnějšími klienty a pro kongresovou turistiku.

Stravovací zařízení

- 😊 Dostatečná kapacita stravovacích zařízení. Počet se dále zvyšuje.
- 😞 Negativně posuzovaná kvalita gastronomického personálu.
- 😞 Vysoké ceny ve stravovacích zařízeních.
- 😞 Absence stravovacích zařízení s provozní dobou v dopoledních hodinách, občerstvení pro rodiny s dětmi typu mléčný bar a podniků nižších cenových úrovní.

Koupání

- 😊 Rybník Svět v Třeboni a další na Třeboňsku (Opatovický, Hejtman, Staňkovský či Dvořiště) s možností koupání a dalšího využití.
- 😞 Horší kvalita vody v rybnících.
- 😊 Pískovny.
- 😊 Vnitřní wellness centrum lázeňského komplexu Aurora Aqua viva s bazény, vířivkami a tobogánem.
- 😊 Venkovní wellness centrum Třeboňský vodní svět u lázeňského komplexu Aurora s bazény a různými atrakcemi.

Lázeňství

- 😊 Třeboň – nejvýznamnější lázeňské město v Jihočeském kraji.
- 😊 Přírodní léčivý zdroj slatina.

- 😊 Slatinné lázně Třeboň s.r.o. jsou ve 100% vlastnictví města, jedná se o zdravou společnost s dobrými ekonomickými parametry.
- 😊 Lázně disponují širokou infrastrukturou a nabídkou služeb.
- 😊 Samoplátecká i pojištěnečká klientela.
- 😊 Lázně jsou významným zaměstnavatelem v regionu.
- 😞 Nedostatek parkovacích kapacit pro ubytované klienty, zaměstnance i další návštěvníky lázní, současné parkování je nekoncepční, roztroušené, nepřehledné.
- 😊 Rozlehlý lázeňský park u lázeňského komplexu Aurora.
- 😞 Absence reprezentativního a příjemného napojení lázeňského domu Aurora na centrum města.
- 😊 Potřeba zachovat unikátnost lázní a nabízených služeb, tvořit další jedinečné produkty, které nenabízí nikdo jiný, a zároveň navazovat na to, co je pro Třeboňsko typické.
- 😊 Nové venkovní wellness centrum Třeboňský vodní svět u lázeňského komplexu Aurora a plánovaný projekt výstavby saunového světa.
- 😊 Příležitost využít střechy lázní k využití slunečního záření pro získávání energie.
- 😞 Potřeba zvyšování kvality a kvalifikace personálu lázní (zejména v oborech gastronomie, zdravotnictví a jazykové vybavenosti).

2 SWOT analýza

2.1 Úvod ke SWOT analýze

SWOT analýza (z anglického **S**trong points – silné stránky, **W**eak points – slabé stránky, **O**pportunities – příležitosti, **T**hreats – ohrožení) je standardní metoda používaná k prezentaci analytických poznatků o stavu určitých skutečností ve městě. Principem SWOT analýzy je jednoduchá, avšak výstižná a pokud možno objektivní charakteristika silných a slabých stránek města Třeboň. Současně SWOT analýza definuje příležitosti a ohrožení, které na město působí z vnějšího prostředí a lze je využít, resp. jim předcházet. Zdůrazňováním silných stránek a naopak snahou o odstraňování nebo alespoň omezování slabých stránek roste pravděpodobnost využití nabízejících se příležitostí a omezuje se dopad zjištěných ohrožení.

Vnitřní analýza (silné a slabé stránky) – posouzení vnitřní situace města a jejích příčin má pro formulaci strategie dalšího rozvoje města klíčovou roli. Právě ke zde formulovaným problémům a potenciálům města se obvykle vztahuje převážná většina aktivit obsažených ve strategickém plánu. Vnitřní analýza města má dvojí účel:

- stanovit současné a budoucí možnosti a potenciál města,
- identifikovat jeho vnitřní silné stránky (potenciály) a slabé stránky (problémy).

Silné stránky zahrnují jakékoliv konkurenční výhody města (například ve srovnání s jinými městy nebo celým regionem). Slabé stránky jsou veškeré faktory, které město a jeho další rozvoj omezují nebo ohrožují.

Vnější analýza (příležitosti a ohrožení) – jedná se o skutečnosti, které na město mohou působit z vnějšího prostředí. Mnoho vnějších vlivů nebude moci město ovlivnit, avšak jejich pravděpodobné účinky na místní hospodářství mohou být významné. Je potřeba je zohlednit při tvorbě strategie. Podstatné vnější faktory, které je obvykle třeba brát v úvahu, jsou například následující:

- změny legislativy,
- ekonomické změny na národní a mezinárodní úrovni,
- sociální a politické změny,
- demografické změny (změny ve struktuře a charakteristikách obyvatelstva),
- infrastruktura (dopravní, technická, sociální) na národní a mezinárodní úrovni.

SWOT analýza tvoří základ pro zaměření celé rozvojové strategie města. Slouží k identifikaci prioritních oblastí SPRM, resp. upřesnění původních, na počátku procesu definovaných prioritních oblastí. Slouží rovněž jako základ pro formulaci strategických cílů a následně i priorit, opatření a rozvojových aktivit SPRM.

Podklady pro SWOT analýzu vycházejí z návrhů pracovních skupin.

2.2 SWOT analýza města Třeboň

Silné stránky:

– Obecně

- ☺ Výhodná poloha města v rámci Jihočeského kraje, České republiky i Evropy.
- ☺ Město Třeboň zastává přirozenou roli centra ORP.
- ☺ Existence osadních výborů v místních částech Třeboně, které předávají požadavky místních částí vedení města a přispívají k rozvoji místních částí.
- ☺ Významné postavení města v rámci regionu i celé ČR díky historickému dědictví, kvalitnímu životnímu prostředí, lázeňství, rybníkářství, možnostem pro turistiku a cyklistiku.
- ☺ Blízkost Rakousku, výhodná poloha pro rozvoj zahraničních vztahů.
- ☺ Partnerství se zahraničními městy.
- ☺ Vysoká vzdělanostní úroveň obyvatel Třeboně.
- ☺ Existence schváleného územního plánu.

– Doprava a bezpečnost

- ☺ Dobré napojení Třeboně na strategická krajská a okresní města (zejména České Budějovice, Jindřichův Hradec).
- ☺ Napojení Třeboně na hlavní město Praha přes dálnici D3 (v Českých Budějovicích nebo ve Veselí nad Lužnicí).
- ☺ Blízkost Třeboně k několika hraničním přechodům do Rakouska.
- ☺ Celkově v Třeboni přiměřený počet parkovacích kapacit.
- ☺ Vhodné umístění autobusového nádraží.
- ☺ Dobré autobusové spojení do vzdálenějších měst prostřednictvím dálkových autobusů, dobré autobusové spojení do okolních měst a obcí.
- ☺ Městská autobusová doprava.
- ☺ Třeboní vede železniční trať (železniční stanice Třeboň nádraží a vlaková zastávka Třeboň – lázně).
- ☺ Přímé vlakové spojení z Třeboně do Prahy.
- ☺ Probíhající modernizace železničního koridoru České Budějovice – Praha.
- ☺ Rozvinutá síť cyklostezek a cyklotras po celém Třeboňsku, rovinatý terén, hustá síť komunikací, polních a lesních cest, což je příznivé pro cyklistiku a její další rozvoj.
- ☺ Oblíbenost cyklo dopravy mezi místními jako ekologického dopravního prostředku.
- ☺ Cyklostezky do některých místních částí a lokalit (Břilice, Nová Hlína, Gigant).
- ☺ Vysoký počet a vysoká hodnota a kvalita veřejných prostranství.
- ☺ Regulátory napětí instalované na vybraných zapínacích místech veřejného osvětlení.
- ☺ Některá svítidla veřejného osvětlení jsou vybavená LED zdroji světla.
- ☺ Fungující oddělení Policie ČR a městská policie přímo v Třeboni; Městská policie Třeboň kromě zabezpečování veřejného pořádku také provozuje kamerový systém a PCO, měří rychlost na vnitrozemských komunikacích, vede evidenci ztrát a nálezů a jízdních kol.

– Životní prostředí

- ☺ Třeboň leží v území s mimořádně cennými přírodními hodnotami (CHKO Třeboňsko, další chráněné lokality, chráněné druhy živočichů a rostlin, rašeliniště, lesy).
- ☺ Četné rybníky, které plní funkci krajinnotvorného prvku, funkci hospodářskou, mají historickou hodnotu, slouží jako součást protipovodňového systému i systému zadržování vody v krajině.
- ☺ Vysoká kvalita ovzduší.
- ☺ Nerostné bohatství – rašelina a štěrkopísky a po jejich těžbě vzniklé pískovny.
- ☺ Unikátní architektura měst a vesnic.
- ☺ Absence velkých průmyslových podniků.
- ☺ Kvalitní a četná veřejná a sídelní zeleň (stromy, parky, oddychové zóny, trvalkové záhony, kvetoucí louky).
- ☺ Zásadní vodohospodářská infrastruktura je ve vlastnictví města.
- ☺ Provozovatelem vodohospodářské infrastruktury je Městská Vodohospodářská s.r.o.

- ☺ Město Třeboň má schválený a platný Plán financování obnovy vodovodů a kanalizací na období 2020–2029.
- ☺ Na vodovod pro veřejnou potřebu je napojeno cca 90 % obytných domů.
- ☺ Odkanalizováno je asi 90 % obytných budov.
- ☺ Nová ČOV Třeboň z roku 2011, nová ČOV Stará Hlína z roku 2017.
- ☺ Vlastní technické služby (ve vlastnictví města).
- ☺ Zapojení města do systému EKO-KOM.
- ☺ Spolupráce s dalšími subjekty v oblasti zpětného odběru odpadu.
- ☺ Provozovna sběrných surovin (soukromý subjekt) přímo v Třeboni.
- ☺ Stále vyšší vyříděnost odpadů v Třeboni i v porovnání s jinými městy (v roce 2020 vyříděnost asi 38 %).

— Sociální služby, školství, zájmová činnost

- ☺ Střednědobý plán rozvoje sociálních služeb v ORP Třeboň na období 2019–2021, včetně Katalogu poskytovatelů sociálních a doprovodných služeb na Třeboňsku.
- ☺ Existence řady subjektů zajišťujících různé druhy sociálních služeb na Třeboňsku.
- ☺ Bezpečnostní náramky pro seniory.
- ☺ Lékařská služba první pomoci ve městě.
- ☺ Mateřské a základní školy s dostatečnou kapacitou i pro okolní obce.
- ☺ Existence soukromé základní školy s alternativním přístupem k výuce.
- ☺ Základní praktická škola pro děti se specifickými vzdělávacími potřebami přímo v Třeboni.
- ☺ Kvalitně vybavená školní jídelna.
- ☺ Obory na místních středních školách reflektující potřeby třeboňského trhu práce (cestovní ruch, vzdělání v oblasti cizích jazyků – angličtina, němčina, rybníkářství, rybářství, zemědělství).
- ☺ Pestrá nabídka zájmové činnosti.
- ☺ Nové prostory ZUŠ zrekonstruované přímo pro potřeby ZUŠ, sál pro vystoupení.
- ☺ Dotační podpora sportovních organizací městem.
- ☺ Zpracovaný Plán rozvoje sportu města Třeboň 2018–2025.
- ☺ TJ Jiskra Třeboň a další spolky působící v oblasti organizovaného sportu.
- ☺ Tradice házené a veslování.
- ☺ Řada specializovaných i obecných ordinací lékařů.
- ☺ Lékárna v OC Kaufland s večerním i víkendovým provozem.
- ☺ Relativní blízkost dvou nemocnic – České Budějovice, Jindřichův Hradec.

— Občanská vybavenost, sport, kultura

- ☺ Historické centrum města s četnými kulturními památkami, MPR.
- ☺ Řada zrekonstruovaných historických budov v centru (Divadlo J. K. Tyla, loutkové divadlo, Dům Štěpánka Netolického v č. p. 89, Beseda v č. p. 2, Kino Světozor).
- ☺ Významné nemovité kulturní památky (Státní zámek Třeboň se třemi prohlídkovými okruhy, kostel sv. Jiljí s plastikou Třeboňské madony, vodárenská věž a Galerie buddhistického umění).
- ☺ Státní oblastní archiv s bohatou historií a tradicí.
- ☺ Pivovar s tradicí od roku 1379.
- ☺ Třeboňské seníky na Mokřých lukách.
- ☺ Řada zařízení pro konání kulturních a sportovních akcí, představení, konání konferencí, výstav, plesů, hudebních produkcí atd. (KKC Roháč, sály ZUŠ, lázeňský dům Aurora, Beseda).
- ☺ Široká nabídka tradičních kulturních a společenských akcí po celý rok (festivaly, slavnosti, řemeslné trhy, koncerty, vystoupení, výstavy atd.).
- ☺ Tradiční kulturní třeboňské spolky (Divadelní spolek Kajetán, Spolek třeboňského loutkového divadla, Třeboňští píšťci, Sdružená obec baráčníků Třeboň).
- ☺ Město a TJ Jiskra Třeboň jsou majiteli a provozovateli největšího počtu sportovišť v Třeboni. Městská sportovní Třeboň, příspěvková organizace města, se stará o provoz a správu zařízení sloužících ke sportovní činnosti ve městě Třeboň.

- ☺ Řada sportovišť ve městě (Tyršův stadion, sportovní areál Hliník, tenisové kurty, sportovní hala a další tělocvičny, venkovní multifunkční hřiště).
- ☺ Řada veřejných hřišť (dětských, fitness, workoutových, multifunkčních, ledová plocha Tyršův stadion) v dobrém technickém stavu.
- ☺ Kvalitní Městský úřad Třeboň (všechny odbory v jedné budově, úřední hodiny každý den, bezbariérovost, parkování zdarma, rezervační systém, vyvolávací systém).
- ☺ Další instituce a úřady přímo v Třeboni (Obvodní oddělení Policie ČR, územní pracoviště finančního úřadu, úřad práce, pošta, městská knihovna) jsou umístěné relativně blízko sebe.
- ☺ Dostatečný počet supermarketů.
- ☺ Řada informačních kanálů (weby města a TIC, měsíčník Třeboňský svět, facebookové profily, jednání zastupitelstva města on-line, infocentrum, městský rozhlas, ročenka a další).

— Podnikání, zaměstnanost, bydlení

- ☺ Dobré podmínky pro podnikání v oblastech navázaných na lesnictví, rybníkářství, těžbu štěrkopísků, cestovní ruch a lázeňství.
- ☺ Tradice rybníkářství, značka Třeboňský kapr.
- ☺ Tradice pivovarnictví, značka piva Regent.
- ☺ Tradice vědy a výzkumu.
- ☺ Přírodní léčivý zdroj slatina a tradice lázeňství.
- ☺ Příležitost obnovit tradici oděvnictví či sklářství, příp. na ně navázat vytvořením nových produktů.
- ☺ Územním plánem umožněno drobné podnikání jako doplňková funkce bydlení.
- ☺ Existence oblastní kanceláře JHK.
- ☺ Možnost dojíždět za prací do větších měst (České Budějovice, Jindřichův Hradec).
- ☺ Nízká nezaměstnanost v Třeboni i v porovnání s jinými městy, průměrem za ORP i Jihočeský kraj.
- ☺ Územním plánem vymezené dostatečné množství rozvojových ploch pro průmysl, výrobu a podnikání (plochy ZH, VS, OS, VV atd.).
- ☺ Soustavný růst domů v Třeboni.
- ☺ Dostatečné množství zastavitelných ploch pro bydlení městského i venkovského charakteru.
- ☺ Pořízené regulační plány a studie v plochách určených k zastavění.

— Cestovní ruch, lázeňství

- ☺ Třeboň je turisticky atraktivní a oblíbená oblast, esteticky hodnotná, ekologicky nezatížená, krásná příroda, rybníky, lesy, louky, pole, klidné a čisté přírodní prostředí, CHKO Třeboňsko.
- ☺ Oblast vhodná pro turistiku, cyklistiku, vodní sporty, rybaření, sběr hub (krásná příroda, rovinatý terén, hustá síť polních a lesních cest, rybníky, řeky).
- ☺ Blízkost Rakousku – možnost rozvoje zahraničního cestovního ruchu.
- ☺ Existence tradičních značek (rybníkářství, značka Třeboňský kapr, lázeňství, pivovarnictví, značka piva Regent), které mají potenciál pro rozvoj dalších zařízení, služeb a produktů cestovního ruchu.
- ☺ Historicky a architektonicky cenné kulturní památky, technické památky, venkovská architektura (selské baroko).
- ☺ Široká nabídka kulturních, sportovních a společenských akcí.
- ☺ Kvalitní infocentrum sídlící v nově zrekonstruovaných prostorech.
- ☺ Turistická oblast Třeboňsko certifikovaná Jihočeskou centrálou cestovního ruchu, která koordinuje rozvoj regionů Třeboňsko, Vitorazsko a Veselsko v oblasti cestovního ruchu.
- ☺ Destinace Třeboňsko o.p.s., která provozuje portál www.trebonsko.cz
- ☺ Zvyšující se počet ubytovacích zařízení, především penzionů.
- ☺ Dostatečná kapacita stravovacích zařízení. Počet se dále zvyšuje.
- ☺ Rybník Svět v Třeboni a další na Třeboňsku (Opatovický, Hejtman, Staňkovský či Dvořiště) s možnostmi koupání a dalšího využití.
- ☺ Pískovny s možností koupání.
- ☺ Vnitřní wellness centrum lázeňského komplexu Aurora Aqua viva s bazény, vířivkami a tobogánem.
- ☺ Nové venkovní wellness centrum Třeboňský vodní svět u lázeňského komplexu Aurora s bazény a vodními atrakcemi.

- ☺ Třeboň – nejvýznamnější lázeňské město v Jihočeském kraji.
- ☺ Přírodní léčivý zdroj slatina.
- ☺ Slatinné lázně Třeboň s.r.o. jsou ve 100% vlastnictví města, jedná se o zdravou společnost s dobrými ekonomickými parametry.
- ☺ Lázně disponují širokou infrastrukturou a nabídkou služeb.
- ☺ Lázně nabízejí pobyty jak pro samopláteckou, tak i pojištěneckou klientelu.
- ☺ Lázně jsou významným zaměstnavatelem v regionu.
- ☺ Rozlehlý lázeňský park u lázeňského komplexu Aurora.
- ☺ Nové venkovní wellness centrum Třeboňský vodní svět u lázeňského komplexu Aurora a plánovaný projekt výstavby saunového světa připravuje lázně na případný stav, kdy by došlo k útlumu hrazené lázeňské péče a lázeňská zařízení by byla nucena k většímu příklonu k samoplátecké klientele.

Slabé stránky:

– Obecně

- ⊗ Od 90. let soustavný pokles obyvatel.
- ⊗ Od 80. let postupné vylidňování centra města (pokles počtu obyvatel v Třeboni I).
- ⊗ Migrace obyvatel z Třeboně (více vystěhovalých než přistěhovalých), nejčastěji do větších měst.
- ⊗ Nízká porodnost (nižší než úmrtnost).
- ⊗ Stárnutí obyvatel Třeboně, průměrný věk je vyšší i než krajský a celorepublikový průměr, nízký počet obyvatel ve věku do 14 i obyvatel v produktivním věku (15 – 64 let), naopak vysoký počet obyvatel nad 65 let.
- ⊗ Nedostatečná aktivní práce se strategickými a koncepčními materiály města.

– Doprava a bezpečnost

- ⊗ Absence strategie města v oblasti dopravy.
- ⊗ Obecně celorepublikově nárůst automobilové dopravy, v Třeboni pak ještě navíc v letní sezóně.
- ⊗ Dálnice D3 (napojení na Prahu) není vybudovaná v celém úseku.
- ⊗ Vysoká vytíženost komunikace I/34 (České Budějovice – Jindřichův Hradec).
- ⊗ Na kruhovém objezdu „u kaprů“ na silnici I/34 (České Budějovice – Jindřichův Hradec) se často ve směru od Českých Budějovic tvoří kolony.
- ⊗ Nevyhovující úseky silnice I/34 Třeboň – Lišov, nevhodné směrové i výškové zvlnění, průjezd Štěpánovicemi a Lišovem.
- ⊗ Nebezpečné a dopravně nekomfortní úseky silnice I/34 Třeboň – Jindřichův Hradec, zejména průjezd Dolní Lhotou a Lásenicí, zatáčky za Horním Žďárem s častým výskytem dopravních nehod.
- ⊗ Vysoké dopravní zatížení silnice II/154 v úseku Novohradská ulice a hráz rybníka Svět, dále vysoké objemy těžké nákladní dopravy, které vstupují do města od jihu, v úseku hráze rybníka Svět je silnice limitována šířkou (střet motoristů, cyklistů a pěších).
- ⊗ Vysoké dopravní zatížení ulic Táboritřská – Svobody – Palackého nám.; úsek není dopravně dořešený (místy chybí pruhy pro cyklisty, parkování podél silnice brzdí dopravu, četné napojení dalších ulic, nedořešené přechody pro chodce atd.).
- ⊗ Dopravně nedořešená ulice Jiráskova (včetně parkování u autobusového nádraží), kde je vysoká frekvence aut, cyklistů i chodců.
- ⊗ Celoročně málo parkovacích kapacit v centru města za účelem kratšího (nikoliv celodenního) parkování zejména pro místní; vysoká vytíženost parkoviště u Hradecké brány (těsně u náměstí).
- ⊗ Vysoká vytíženost parkoviště u lázeňského komplexu Aurora v Lázeňské ulici.
- ⊗ Absence parkovacího systému typu „smart“ – navigační systémy, elektronické on-line systémy s ukazateli obsazenosti parkovišť v návaznosti na weby, aplikace, zonace parkování atd.
- ⊗ Nevyhovující vlakové nádraží (budova, parkovací plochy včetně přístupové Nádražní ulice).
- ⊗ Regulátory napětí instalované zatím pouze na některých zapínacích místech veřejného osvětlení.
- ⊗ Absence cyklostezek do některých místních částí.
- ⊗ Příliš cyklistů v letní sezóně, kteří narušují život místním.
- ⊗ Nedořešená některá veřejná prostranství (Valy, Trocnovské náměstí, pláž u Světa, sídliště ul. Nádražní, parkoviště pod světskou hrází).
- ⊗ Brownfield – areál bývalých technických služeb v Novohradské ulici.
- ⊗ Nedostatek veřejných WC v sezóně zejména v blízkosti záchytných parkovišť a jejich značení.
- ⊗ LED svítidla nejsou osazena na všech místech veřejného osvětlení.
- ⊗ Vyšší počet přestupků řešených Městkou policií v letní sezóně.

– Životní prostředí

- ⊗ Nižší úrodnost půdy.
- ⊗ Potřeba rekonstrukce úpravny vody Hamr.
- ⊗ V některých místech potřeba rozšířit či zrekonstruovat kanalizaci, některé uliční řady a kanalizační stoky, místy nutné zkapacitnění či výměna jednotné kanalizace za oddílnou.
- ⊗ Potřeba napojení části Holičky ležící podél silnice Třeboň – Majdalena (3 bytové domy, individuální výstavba rodinných domů) na kanalizaci pro veřejnou potřebu města Třeboň.

- ⊗ Absence kanalizace a napojení na ČOV místní části Nová Hlína.
- ⊗ Absence kanalizace v lokalitě Sídliště Gigant (napojení se plánuje do ČOV Třeboň).
- ⊗ Nevyhovující systém odkanalizování místní části Přeseka.
- ⊗ Potřeba vybudování splaškové kanalizace a ČOV v místní části Branná.
- ⊗ V současné době skládkování veškerého směsného komunálního a objemného odpadu.
- ⊗ Potřeba řešit nakládání s odpadem a jeho využití – potřeba zajistit vyšší vytříděnost odpadů v příštích letech (od roku 2025 60 %, od roku 2030 65 %, od roku 2035 70 %), od roku 2030 bude platit zákaz skládkování odpadu, jehož výhřevnost v sušině je vyšší než 6,5 MJ/kg.

– Sociální služby, školství, zájmová činnost

- ⊗ Platnost současného plánu rozvoje sociálních služeb končí v roce 2022.
- ⊗ Stárnutí obyvatel Třeboně, vysoký počet obyvatel nad 65 let a z toho plynoucí potřeba dalšího zvyšování kvality a kapacity zařízení a služeb pro seniory.
- ⊗ Potřeba oprav a rekonstrukcí na objektech základních škol. ZŠ Na Sadech nemá vlastní dětské hřiště s herními prvky, využívá hřiště pro veřejnost.
- ⊗ Potřeba dokončení rekonstrukce zázemí kuchyně a sociálního zázemí školní jídelny.
- ⊗ Dochází kapacita knihovny – začíná být problém vejít se do stávajících prostor.
- ⊗ Absence některých oborů na místních středních školách reflektujících potřeby treboňského trhu práce (stavebnictví, zdravotnictví, gastronomie).
- ⊗ Zánik tradičních řemesel (sklářství, oděvnictví).
- ⊗ Potřeba větší míry osvěty a motivace žáků ke studiu oborů, které mají v Třeboni uplatnění.
- ⊗ Horší stav objektu DDM (chybí bezbariérovost, potřeba rekonstrukce fasády, střechy a venkovních prostor, v současné době velmi malá tělocvična).
- ⊗ S Plánem rozvoje sportu města Třeboň 2018–2025 se dále nepracuje.
- ⊗ Nedostatek zubních ambulancí.

– Občanská vybavenost, sport, kultura

- ⊗ Vylidňování centra města (nedostatek parkovacích míst pro místní, centrum je nevhodné pro bydlení – vysoké náklady na rekonstrukci historických domů, vysoké náklady na vytápění v historických domech s nemožností snížení energetické náročnosti budovy, omezené možnosti parkování, hluk zejména v sezóně).
- ⊗ Některé objekty v centru jsou ve špatném technickém stavu (Stará radnice č. p. 1 s Muzeem a galerií Třeboň, Krčínův dům v č. p. 114).
- ⊗ Absence zázemí pro některé sporty.
- ⊗ Některá hřiště v místních částech vyžadují rekonstrukci.
- ⊗ Absence dětských hřišť v některých částech Třeboně.
- ⊗ Absence zařízení, kde by rodiny s dětmi (ať už místní či návštěvníci) mohly strávit celý den včetně možnosti občerstvení, a to jak venkovního, tak vnitřního pro případ špatného počasí.
- ⊗ Absence vybavenosti pro mladistvé 15+ pro trávení volného času (např. pump track, větší lezecká stěna, lanové parky, in-line dráha, parkourová hřiště, skatepark, klub pro trávení volného času). Stávající skatepark je nevyhovující.
- ⊗ Nedostatečné provozní hodiny České pošty.
- ⊗ Některé veřejné objekty zůstávají bariérové pro vozíčkáře a rodiny s kočárky (finanční úřad, úřad práce, AOPK, polikliniky v Klofáčově a Riegrově ulici, vlakové nádraží, mateřské školy, základní škola, DDM).
- ⊗ Přestává dostačovat kapacita hřbitova.
- ⊗ Potřeba aktualizace webu města.

– Podnikání, zaměstnanost, bydlení

- ⊗ Převažují podnikatelé v oblasti lázeňství a cestovního ruchu.
- ⊗ V průmyslové zóně (VS1 a VS2 dle územního plánu) není připravena potřebná infrastruktura, ani pořízena územní studie, a to vzhledem k zatím neznámému využití.
- ⊗ Existence několika zanedbaných a nevyužívaných objektů, areálů i památkově chráněných objektů:

- bývalý areál technických služeb v Novohradské ulici (vlastník město Třeboň),
 - většinová část objektu Masarykovo nám. č. p. 1/I (vlastník město Třeboň),
 - Krčínův dům v Krčínově ulici č. p. 114 (vlastník město Třeboň),
 - Nový dvůr v Jiráskově ulici, který z části vlastní město Třeboň a z části soukromý subjekt,
 - areál bývalé kotelny v lokalitě u sv. Trojice (vlastník město Třeboň),
 - tzv. komunál na Táboritské ulici ve vlastnictví soukromého subjektu,
 - objekty v areálu nádraží ČD,
 - areál Otavanu,
 - plocha po bývalé velkovýkrmně prasat Gigant.
- ⊗ Podprůměrná mzda v celém Jihočeském kraji.
 - ⊗ Rezervy v oblasti komunikace a spolupráce mezi městem, podnikateli a Jihočeskou hospodářskou komorou.
 - ⊗ Vysoké ceny stavebních pozemků, což limituje příchod mladých lidí do Třeboně.
 - ⊗ Dostatek stavebních pozemků, avšak absence ZTV.
 - ⊗ Absence ZTV u zastavitelných ploch často souvisí s neschopností majitelů pozemků dohodnout se na parcelaci a vybudování ZTV.
 - ⊗ Mnoho objektů určených pro krátkodobé ubytování (rekreaci) bez trvalého bydlení.

— Cestovní ruch, lázeňství

- ⊗ Cestovní ruch má významně sezónní charakter s výraznou letní sezónou, a to i přes celoroční pobyty v lázních a podzimní výlovy rybníků.
- ⊗ Rostoucí cestovní ruch zvyšuje na Třeboňsku ceny nemovitostí, zvyšuje intenzitu dopravy, vysokou návštěvností a masivní cykloturistikou je narušen život, klid a soukromí místních obyvatel.
- ⊗ Absence koncepčního materiálu rozvoje cyklostezek a cyklotras, tzv. cyklogenerelu.
- ⊗ Nedostatky ve vybavení ubytovacích zařízení patřičnou infrastrukturou.
- ⊗ Absence ubytovacích zařízení vyššího standardu (čtyřhvězdičkových a pětihvězdičkových hotelů) vyžadovaných náročnějšími klienty a pro kongresovou turistiku.
- ⊗ Nedostatečná kvalifikace a kvalita lidských zdrojů zejména v gastronomii.
- ⊗ Absence stravovacích zařízení s provozní dobou v dopoledních hodinách, občerstvení pro rodiny s dětmi typu mléčný bar a podniků nižších cenových úrovní.
- ⊗ Horší kvalita vody v rybnících.
- ⊗ Nedostatek parkovacích kapacit pro ubytované klienty, zaměstnance i další návštěvníky lázní, současné parkování je nekoncepční, roztroušené, nepřehledné.
- ⊗ Absence dobíjecích stanic pro elektromobily u lázeňských domů.
- ⊗ Absence reprezentativního příjezdu k lázeňskému domu Aurora.
- ⊗ Absence reprezentativního napojení lázeňského komplexu Aurora na centrum města.
- ⊗ Potřeba zvyšování kvality a kvalifikace personálu lázní (zejména v oborech gastronomie, zdravotnictví a jazykové vybavenosti).

Příležitosti:

- ☺ Příležitosti pro další rozvoj díky členství v různých svazcích a v místní akční skupině (možnost získávání zkušeností, grantů, dotací).
- ☺ Čerpání zkušeností ze spolupráce a partnerství s jinými lázeňskými městy.
- ☺ Využít spolupráce s významnými a známými osobnostmi, které mají vazbu na Třeboň, na propagaci města.
- ☺ Potenciál pro rozvoj zahraničních vztahů a předávání zkušeností, aktivní spolupráce se zahraničními partnerskými městy
- ☺ Podpora ze strukturálních fondů EU i národních dotačních titulů
- ☺ Přestavba letiště Planá u Českých Budějovic na veřejné mezinárodní letiště.
- ☺ Plánovaná akce Optimalizace a elektrizace trati České Velenice (mimo) – Veselí nad Lužnicí (mimo).
- ☺ Rozšiřování nových technologií ve městě, tzn. „smart city“.
- ☺ Obnova původních tradičních řemesel – oděvnictví, sklářství.
- ☺ Při výstavbě či rekonstrukci veřejných budov a budov lázní uplatňovat ekologicky šetrná řešení, např.:
 - snižovat energetickou náročnost budov, pokud je to možné, řešit objekty v pasivním standardu,
 - zavádět energetický management veřejných budov,
 - lépe hospodařit s dešťovou vodou (akumulace dešťové vody a její využití na závlahu, splachování WC),
 - využívat OZE,
 - střechy využívat pro získávání energie ze slunečního záření či pro zřízení zelených střech,
 - efektivně hospodařit s dešťovou vodou.
- ☺ Potenciál pro další rozvoj v oblasti lázeňství a v oblasti cestovního ruchu.
- ☺ Využít jedinečnosti Třeboňska a vytvářet navazující a unikátní produkty cestovního ruchu i v lázeňství, zlepšovat kvalitu služeb ubytovacích zařízení a lázeňských domů.
- ☺ V gastronomické nabídce, především pak v gastronomické nabídce lázní, se více zaměřit na zdravou výživu a v lázních navíc na výživové poradenství.
- ☺ Potenciál pro další rozvoj cyklotras, turistických tras a stezek.
- ☺ Rozvoj ambulantní péče a segmentu medical wellness, kdy stále větší procento populace dbá na svůj zdravotní stav.

Ohrožení:

- ☹ Nárůst automobilové dopravy.
- ☹ Výkyvy počasí – přívalové deště způsobující povodně, či naopak dlouhodobá sucha.
- ☹ Pandemie.
- ☹ Hospodářské krize.
- ☹ Tlak na vymezování nových zastavitelných ploch v územním plánu.
- ☹ Odchod či útlum činnosti velkých zaměstnavatelů (i v okolních městech a obcích).
- ☹ Jednostranná orientace města na několik úzkých oborů – cestovní ruch a služby s tím spojené.
- ☹ Masivní rozvoj cestovního ruchu, který by ohrozil kvalitu života místních obyvatel.
- ☹ Nedostatečný zájem žáků o řemeslné obory.
- ☹ Legislativní změny obecně.
- ☹ Legislativní změny v oblasti lázeňství.
- ☹ Zvyšující se ceny stavebních a rozvojových pozemků.
- ☹ Odchod mladých, vzdělaných a ekonomicky aktivních obyvatel do větších měst nebo do zahraničí.
- ☹ Centralizace dalších úřadů a institucí.
- ☹ Stárnutí obyvatel města.

IV Návrhová část

1 Doprava a bezpečnost



Vize prioritní osy:

„Třeboň – bezpečné město, kde doprava nekomplikuje život.“

1.1 Úvod k návrhové části prioritní osy 1

Na dopravu v Třeboni se lze dívat z úhlů pohledu mnoha cílových skupin – z pohledu člověka, který v Třeboni žije, pracuje a vodí děti do školy, z pohledu návštěvníka, turisty, z pohledu motoristy, cyklisty, pěšího či člověka, který využívá veřejnou hromadnou dopravu atd. Dnešní doba navíc přináší stále další a další trendy v dopravě jako je elektromobilita, a to nejen co se týká elektroaut, ale i menších dopravních prostředků – elektrokol, elektrokoloběžek apod. Každý účastník silničního provozu je jinak starý, někdo může mít handicap v podobě tělesného postižení. Pro někoho je důležité rychle se dostat do cílového místa, pro jiného je zase nejdůležitější bezpečnost dopravy, jiný si chce Třeboň projet a prohlédnout. Ne vždy je ideálně možné potřeby všech skupin skloubit a uspokojit, ale cílem strategie je toto maximalizovat.

Nejširším pohledem na dopravu je pohled na dopravní koridory, které Třeboň propojují s jinými městy. Zde se jedná především o státní a krajské komunikace a železnici. Ovlivnit rozhodnutí na úrovni státu či kraje je úlohou nejvyššího vedení města, které by mělo aktivně vstupovat v jednání s dotčenými institucemi a vyššími správními celky a snažit se řešit dopravní situaci na úrovni těchto významných koridorů. V Třeboni se na první pohled zdá nejproblematictější vjezd od Českých Budějovic, kde se před kruhovým objezdem v dopravních špičkách tvoří dlouhé kolony. Řešení však nemusí být tak jednoznačné jako zvýšit kapacitu kruhového objezdu. Mohou se najít i jiná řešení, která povedou dopravu zcela jiným směrem. To však musí vzejít ze vzájemného vyjednávání a zpracování odborných expertíz. Přestože hovoříme o dopravě v Třeboni, je důležité zabývat se dopravou i vně Třeboně – na komunikacích, které propojují Třeboň s jinými městy, především s Českými Budějovicemi a Jindřichovým Hradcem, kde se nachází několik úseků, které zpomalují dopravu či jsou dopravně nebezpečné. V dnešní době je třeba řešit také dopravní spojení s Prahou, kam už řada lidí dojíždí za prací, za rodinou či kulturou a zábavou.

Další kapitolou je pak doprava železniční, kde je aktuální téma elektrifikace železniční trati České Velenice – Veselí nad Lužnicí. Elektrifikace trati by mohla přispět ke zrychlení jízdy do Prahy, kdy by odpadlo přepojování lokomotiv ve Veselí nad Lužnicí. Problematické je také umístění a vůbec stav treboňského vlakového nádraží a jeho okolí včetně možností parkování. Zde je nasnadě jeho rekonstrukce a lze vážně uvažovat i o přiblížení k centru města.

U dopravy uvnitř města je potřeba řešit systém dopravy jako celku. Jako vhodné se jeví v první řadě zpracovat komplexní dopravní strategii bezpečnosti dopravy a strategii cyklistické dopravy, tzv. cyklogenerel. Tyto strategie jednoznačně definují, jakým směrem by se měla doprava v Třeboni ubírat. Klíčové je řešit dopravu v ulicích jako Táboritřská a Jiráskova. Nejde však jen o dopravu motorovou, ale i pěší, a především cyklo dopravu, která je v Třeboni rozšířená jak mezi místními, tak mezi návštěvníky.

Zcela klíčovým tématem je téma parkování, které by mělo umožňovat parkování místním a pracujícím. Pro návštěvníky by měla sloužit okrajová odstavná parkoviště, na která by tito návštěvníci měli být naváděni – nejen prostřednictvím „cedulí“, ale celý systém by měl být efektivně napojen i na jiné technologie. Smart technologie jsou v dnešní době žádané v rezervaci, orientaci a navigaci, při placení za parkovací místa i při jejich monitoringu.

Prioritní osa 1 se kromě dopravy zabývá také stavem veřejných prostranství. Veřejná prostranství v Třeboni lze hodnotit velice pozitivně. Většinou šetrně respektují historickou hodnotu města i ráz okolní krajiny. Veřejná prostranství jsou často plná zeleně, stromů, osázená krásnými trvalkovými záhony, vyzývající k posezení a relaxaci uprostřed města. Péči o veřejná prostranství zajišťují Technické služby Třeboň, s.r.o. Z těch prostranství, která by potřebovala revitalizovat, lze jmenovat především areál v Novohradské ulici po odchodu Technických služeb, s.r.o., prostranství Na Rybníčku, kde je již nyní připravována rekonstrukce, prostranství u zámku Valy, sídliště v ulici Nádražní (vlastníkem je soukromý subjekt) či parkoviště přímo pod světskou hrází. Obecně je potřeba na exponovaných místech zřizovat veřejné toalety.

1.2 Strategický cíl prioritní osy 1

Strategický cíl prioritní osy: **Optimalizovat systém motorové a nemotorové dopravy, dopravy v klidu a systém pro zvládnutí špičkových období.**

1.3 Opatření prioritní osy 1

Opatření 1: Motorová doprava

Cíl opatření 1: Optimalizovat systém motorové dopravy na úrovni všech komunikací.

Podporované aktivity v rámci opatření 1:

- Aktivně vstupovat do jednání týkajících se optimalizace motorové dopravy na úrovni kraje nebo státu a apelovat na realizaci přijatých návrhů a investic. Apelovat na rychlé a bezpečné napojení na okresní a krajská města a na realizaci akcí jako jsou obchvat Lišova, Štěpánovic, Dolní Lhoty a Lásenice.
- Zaměřit se na kapacitu kruhových objezdů – buď přímo, nebo hledat jiná řešení nevyžadující nadměrnou zátěž kruhových objezdů. Akceptovatelné může být i řešení přivádějící tranzitní dopravu (směr České Budějovice – Brno) na kruhový objezd u sv. Trojice v Jiráskově ulici.
- V rámci komplexního řešení dopravy na území města také řešit dopravu ze směru Nové Hradky po Novohradské ulici a světové hrázi. Nadále usilovat o vybudování obchvatu silnice II/154.
- Řešit komplexně dopravu v klíčových ulicích jako Táboritřská, Jiráskova vč. křížení s jinými ulicemi, vč. chodníků, bezpečnosti chodců, oddělení / odklonění cyklo dopravy, parkování atd.
- Při rekonstrukci ulic dbát striktně na zajištění průjezdnosti a zvýšení bezpečnosti chodců.
- Zjišťovat stav dopravy pomocí dopravních průzkumů a výsledky těchto průzkumů aplikovat do návrhů a realizace dopravních řešení.
- Zpracovat audit bezpečnosti dopravy v Třeboni, což je důležitý nástroj i při čerpání dotací z Evropských fondů.
- Vstupovat v jednání se společností JIKORD s.r.o. ve věcech zachování rozsahu autobusové dopravy a v případě potřeby apelovat na úpravy či rozšíření.
- Vytipovat vhodná místa pro umístění nabíjecích stanic pro elektromobily.

Opatření 2: Rozvoj technické infrastruktury

Cíl opatření 2: Komplexně rekonstruovat a dále rozvíjet technickou infrastrukturu.

Podporované aktivity v rámci opatření 2:

- Stanovit priority oprav ulic a místních komunikací a dle těchto priorit komunikace rekonstruovat. Rekonstrukci místních komunikací řešit komplexně, tzn. včetně dosluhujících či nevyhovujících inženýrských sítí, veřejného osvětlení, zeleně, mobiliáře atd.
- Připravovat a realizovat rekonstrukci komunikací nejen dle stavu povrchu, ale s ohledem na stav sítí (vodovod, kanalizace, plyn, elektřina...) včetně zakládání a doplňování dešťové kanalizace.
- Při rekonstrukci ulic a chodníků a výstavby nových komunikací umožnit založení datových sítí.
- Při rekonstrukci ulic dbát na potřeby cyklo dopravy.

Opatření 3: Železniční doprava

Cíl opatření 3: Aktivně vstupovat do jednání týkajících se železniční dopravy.

Podporované aktivity v rámci opatření 3:

- Aktivně vstupovat do řízení systému drážní dopravy, zejména vstupovat v jednání se společností JIKORD s.r.o. ve věcech zachování rozsahu železniční dopravy.
- Apelovat na nasazování nízkopodlažních souprav.
- Apelovat na zahájení akce Optimalizace a elektrizace trati České Velenice (mimo) – Veselí nad Lužnicí (mimo).

- Požadovat rekonstrukci vlakového nádraží včetně vytvoření parkovacích ploch (nutná společná jednání majitelů nemovitostí – Správa železnic, státní organizace, České dráhy, a.s. a město Třeboň). Případně jednat o možnosti přiblížení vlakového nádraží směrem k autobusovému. Výsledkem by pak byl vznik jednoho významného dopravního uzlu s výhodnější geografickou polohou.

Opatření 4: Nemotorová doprava

Cíl opatření 4: Optimalizovat systém nemotorové dopravy.

Podporované aktivity v rámci opatření 4:

- Vytvořit koncepční materiál rozvoje cyklostezek a cyklotras, tzv. cyklogenerelu.
- Přehledně určit jednotlivé geografické směry. V těchto směrech čitelně navrhnout jednotlivé směry cyklotras, které by ve výsledku rozmělnily počty cyklistů v intravilánu města.
- Zavést systém páteřních cyklotras ve městě, který povede ke zvýšení bezpečnosti cyklistů v předemné lokalitě, zejména pak dopravy lidí do zaměstnání a do škol.
- Vytvořit preferovaný cykloobchvat kolem města, ze kterého by vycházely označované cyklotrasy z města.
- Dobudovat kvalitní cyklostezku kolem silnice I/34.
- Dobudovat vhodné cyklotrasy do místních částí pro zajištění bezpečné dopravy do města.
- Vybudovat přehledný informační a navigační systém pro cyklisty.
- Zajistit cykloturistům kvalitní zázemí mimo centrum města, což by ve výsledku mohlo přinést snížení počtu kol v centru. Vhodné je vybudování sociálního zázemí včetně sprch, bezpečných úschoven kol, úschovných boxů na kola apod.
- Ve špičkových obdobích posílit represivní složky určené k řešení přestupků cyklistů.
- Propagovat ohleduplnou cykloturistiku, např. prostřednictvím ubytovatelů, ve stravovacích zařízeních, informační cedule podél cyklotras.
- Vybudovat pěší promenádu na hrázi rybníka Svět – předsunout ji až za duby tak, aby vznikl vycházkový koridor mezi lázeňským domem Aurora a centrem města.

Opatření 5: Doprava v klidu

Cíl opatření 5: Optimalizovat systém dopravy v klidu.

Podporované aktivity v rámci opatření 5:

- Přijmout strategii účinného řízení pro efektivní využívání parkování a tuto strategii realizovat.
- Zavést smart technologie sledující aktuální vytíženost vybraných parkovišť. Získaná data pak vhodným způsobem využívat a aplikovat. Zavést naváděcí systém reagující na aktuální stav kapacity záchytných parkovišť. Zřízení záchytných parkovišť na okrajích města s návaznou místní dopravou.
- Vybudovat parkovací domy pro oba lázeňské domy s dostatečnou kapacitou pro klienty, návštěvníky i zaměstnance lázní. Pro tento druh parkování je dobré klienty lázní vhodným způsobem motivovat, např. parkování v ceně ubytování.
- Zavést funkční systém pro parkování karavanů (navigace, parkování pouze na vyhrazených místech, poplatky, zázemí), a tím odstranit negativní jevy spojené s parkováním karavanů.
- Zavést nový systém parkomatů a přejít na nový způsob vybírání parkovného (smart řešení, mobilní platby, platby kartou). Je možné uvažovat i o změně finančního modelu, který by část odpovědnosti za funkčnost celého systému přenášel na jiný (komerční) subjekt.
- Zahájit činnosti pro možnou budoucí realizaci „modrých zón“ či jiného systému parkování, kde bude upřednostňována určitá skupina osob (místní občané, pracující, provozovatelé služeb, sídla obchodních společností apod.).

Opatření 6: Bezpečnost

Cíl opatření 6: Zajišťovat bezpečnost všech občanů, majetku i veřejné infrastruktury.

Podporované aktivity v rámci opatření 6:

- Aplikovat bezpečnostní prvky v dopravě, zejména zvyšování bezpečnosti chodců.
- Více zabezpečit parkoviště – osvětlení, oplocení, příp. další technologie (smart).

- Pokračovat v rozvoji kamerového systému.
- Přizpůsobit počty strážníků špičkovým obdobím.
- Zajišťovat prevenci kriminality s prioritním zaměřením na mládež a seniory.
- Zapojit dopravní výchovu do výuky 2. stupně základních škol.
- Zachovat systém bezpečnostních náramků a provést jejich systémový upgrade.
- Zabezpečit instituce klíčové pro provoz města pro případ blackoutu.

Opatření 7: Veřejná prostranství

Cíl opatření 7: Rekonstruovat a revitalizovat veřejná prostranství tak, aby byla příjemná a bezpečná.

Podporované aktivity v rámci opatření 7:

- Dle aktuálních potřeb rekonstruovat veřejná prostranství tak, aby plnila funkci relaxační, pobytovou a zároveň zvyšovala estetickou úroveň města.
- Při revitalizaci veřejných prostranství uplatňovat řešení respektující životní prostředí a reagující na změny klimatu – rozšiřovat plochy městské zeleně, využívat zeleň, a to i vzrostlou, jako součást modrozelené infrastruktury u nových a rekonstruovaných ulic, efektivně hospodařit s dešťovou vodou, u větších ploch uplatňovat povrchy umožňující zasakování dešťových vod.
- Navrhnout využití areálu bývalých technických služeb v Novohradské ulici a následně jej revitalizovat. Řešit revitalizaci prostranství Valy.
- Revitalizovat parkoviště pod světskou hrází.
- Realizovat další etapy revitalizace pláže U Světa, např. instalovat certifikované herní prvky, příp. tzv. dětská mlhoviště (herní prvky napojené na vodu), instalovat a obnovovat mobiliář, odstranit rušivé nevyužívané prvky (staré buňky, které dříve sloužily k občerstvení).
- Budovat veřejnou turistickou infrastrukturu (především sociální zázemí) u záchytných parkovišť, případně na dalších exponovaných místech.
- V případě řešení nových ulic nebo rekonstrukcí stávajících nahrazovat současné veřejné osvětlení úspornou alternativou, veřejné osvětlení osazovat regulátory napětí.

2 Životní prostředí



Vize prioritní osy:

„Třeboň – modrozelené město 21. století.“

2.1 Úvod k návrhové části prioritní osy 2

Kvalitní životní prostředí je jedním z největších benefitů, které může Třeboň svým občanům a návštěvníkům nabídnout. Třeboň leží v samém srdci chráněné krajinné oblasti a biosférické rezervaci UNESCO. Zachovalé přírodní dědictví s sebou přináší i různé stupně ochrany. Rozsáhlé vodní plochy, lesy i plochy zemědělské jsou významným zdrojem hospodaření na Třeboňsku. Zároveň unikátní krajina ovlivňovaná po staletí činností člověka ročně přiláká tisíce návštěvníků. Další rozvoj cykloturistiky nabral v poslední době díky dostupnosti elektrokol nových rozměrů. Nastávají tak střetové situace, kdy dochází ze strany turistů k zásahům do činnosti hospodařících subjektů, především rybářů, lesníků a zemědělců. Jsou činnosti, které kvůli dodržení agrotechnických lhůt a postupů nelze odložit mimo hlavní turistickou sezónu a je nutné je provádět i v letním období. Je proto nezbytná edukační činnost s návštěvníky Třeboně, aby si tyto věci uvědomili. Cyklisté se při svých toukách třeboňskou krajinou nepohybují po cyklostezkách, ale po účelových komunikacích, které jsou primárně určené pro lesní a zemědělskou prvovýrobu. Je nezbytné, aby aktivity směřující k rozvoji turistického ruchu byly konzultovány s vlastníky pozemků a hospodařícími subjekty.

Třeboňská krajina je významným přírodním dědictvím, které je nutné zachovat i pro budoucí generace. Jedná se o dlouhodobou koncepční péči. Součástí této péče je podpora biodiverzity, zlepšování stavu povrchových vod, zvyšování retenčních schopností krajiny i péče o krajinu jako celek. K tomu je třeba využívat spolupráci s odbornými subjekty regionu a rozvíjet environmentální vzdělávání dětí a mládeže.

Samostatnou kapitolou je pak adaptace města a krajiny na probíhající klimatické změny. Toto téma je stále aktuálnější a dotýká se celé společnosti. Úloha města při zavádění adaptačních opatření v intravilánu Třeboně je zásadní. Funkční vzrostlá zeleň je pak základním prvkem zmírňujícím dopady klimatických změn na město a jeho občany. Aby mohly stromy plnit své celospolečenské funkce, mezi něž patří i funkce mikroklimatická, je potřeba, aby systém sídelní zeleně fungoval jako celek. Je nutné zajistit dostatečnou péči o stávající plochy zeleně, zajistit jejich udržitelnost a obnovu. Tyto funkční plochy nezmenšovat a v rámci rozvoje města zakládat plochy nové. Při zakládání nových ploch veřejné zeleně, a to ať ve formě parků či uličních stromořadí, dbát na to, aby plochy nebyly příliš segmentovité a naopak tvořily větší funkční celky, kde bude zohledněn zvýšený nárok na vytvoření dostatečného prokořenitelného prostoru. Toto platí i pro obnovu stávajících ploch veřejné zeleně. Stromová vegetace musí být významnou součástí budované modrozelené infrastruktury. Dobře vytvořená modrozelená infrastruktura zajistí účelné hospodaření s dešťovou vodou. Sídelní zeleň bude mít zajištěnou dostatečnou přirozenou zálivku, nebude docházet k přetěžování kanalizace dešťovými vodami a tím i k vyplavování odpadních vod do vodotečí přes odlehčovací komory. Nedílnou součástí modrozelené infrastruktury jsou „zelené“ vegetační střechy a fasády. Tyto prvky by se měly uplatňovat především na stavbách občanské vybavenosti. U ploch pro parkování je třeba v maximální míře realizovat povrchy umožňující zasakování dešťových vod, jako jsou zasakovací rošty pro zpevněné propustné povrchy či širokospárová dlažba. Nezbytné je také sledovat moderní trendy a dobré příklady z praxe. Jako účinný strategický nástroj pro zavádění všech těchto opatření by měla sloužit územně plánovací dokumentace. Ve volné krajině je potřebné hospodařit přírodě blízkými způsoby. Zdravá, fragmentovaná krajina lépe odolává klimatickým výkyvům, zmírňuje teplotní extrémy, snižuje větrnou i vodní erozi a zpomaluje odtok vody z krajiny. Je i účinným opatřením v boji proti povodním.

Vodovody a kanalizace jsou v Třeboni a místních částech provozovány v tzv. vlastnickém modelu společností Městská Vodohospodářská, s.r.o., která je stoprocentně vlastněna městem Třeboň. Tento model dává předpoklady pro kvalitní, operativní i strategickou spolupráci mezi vlastníkem a provozovatelem ve všech aspektech vlastního provozování, finančního zabezpečení a dalšího rozvoje vodohospodářské infrastruktury. Základním cílem pro období 2021–2030 je i nadále efektivně zajišťovat dodávky pitné vody, odkanalizování a čištění odpadních vod pro Třeboň a místní částí v souladu s jejich demografickým a hospodářským rozvojem bez negativních dopadů na životní prostředí a za sociálně únosné ceny. Dobře fungující vodohospodářská infrastruktura je základním předpokladem pro další rozvoj města.

Nové výzvy pro město jsou i v oblasti odpadového hospodářství. S platností nové odpadové legislativy přicházejí i přísnější požadavky na snižování produkce směsných komunálních odpadů a větší vytríděnost jednotlivých složek komunálního odpadu. V roce 2025 by mělo město zajistit, aby odděleně soustředované recyklovatelné složky

komunálního odpadu tvořily alespoň 60 %, v roce 2030 alespoň 65 % a v roce 2035 alespoň 70 % z celkového množství komunálního odpadu. Aby bylo možné těchto čísel dosáhnout, bude muset dojít ke změně systému odpadového hospodářství města.

2.2 Strategický cíl prioritní osy 2

Strategický cíl prioritní osy: **Zajistit dostatečnou péči o přírodní dědictví, vytvářet podmínky pro další rozvoj města v souladu s udržení kvalitního životního prostředí.**

2.3 Opatření prioritní osy 2

Opatření 1: Příroda a životní prostředí na Třeboňsku

Cíl opatření 1: Zajistit péči a rozvoj zachovalého přírodního dědictví, zajistit udržitelný rozvoj hospodaření v krajině.

Podporované aktivity v rámci opatření 1:

- Zavádění a podpora opatření na zlepšování stavu povrchových vod.
- Zajišťování účinné ochrany volné krajiny v územně plánovací dokumentaci včetně jejích přírodních a kulturních hodnot.
- Při rozvoji cestovního ruchu zavádění aktivit, které povedou k účinné ochraně přírody a krajiny a ochraně lesa a umožní hospodaření v krajině.
- Podporovat spolupráci s AOPK ČR, AV ČR a dalšími subjekty.
- Rozvoj spolupráce města a organizací působících v oblasti životního prostředí, vědy a výzkumu.
- Realizace opatření přispívajících ke zvýšení retence vody, zlepšení mikroklimatu a podpoře biodiverzity v krajině.
- Zajišťování ochrany a dlouhodobé perspektivy dřevin rostoucích mimo les (např. hrázové porosty, silniční a cestní aleje, solitérní stromy) včetně nových výsadeb.
- Snižování světelného smogu zatěžujícího volnou krajinu i sídla.
- Prevence zavlékání a rozšiřování nepůvodních či invazivních druhů rostlin a živočichů, dlouhodobé snižování přemnožených stavů spárkaté zvěře.
- Realizace opatření vedoucích ke snížení skleníkových plynů v ovzduší (snižování energetické náročnosti veřejných budov a budov ve vlastnictví města, instalace ekologických zdrojů vytápění, opatření v dopravě, která minimalizují přejezdy motorových vozidel ve městě, podpora ekologičtějších forem dopravy). Zavádění energetického managementu veřejných budov a budov ve vlastnictví města.
- Využívání národních a evropských dotací a osvěta vůči subjektům, které by je mohly čerpat.

Opatření 2: Sídelní zeleň

Cíl opatření 2: Zajistit dostatečnou péči o stávající zeleň a zakládat nové plochy veřejné zeleně jako jeden z nejdůležitějších prvků zmírňujících dopady klimatických změn na město a jeho občany.

Podporované aktivity v rámci opatření 2:

- Udržování a doplňování funkčního systému pasportu městské zeleně.
- Zajišťování dostatečné péče o stávající plochy veřejné zeleně. Nastavení efektivního managementu sečení, závlivky, pletí a péče o vzrostlou zeleň. Zachování a rozvoj ploch městské zeleně.
- Přednostní umístění nových sítí technické infrastruktury mimo plochy zeleně (možné využití sdružených kolektorů).
- Zakládání nových ploch veřejné zeleně. U nově sázených stromů zajišťování jejich dostatečného prokořenitelného prostoru. U nově zakládaných či rekonstruovaných květinových záhonů zavádění umělé závlahy dle možností.
- Využívání zeleně, a to i vzrostlé, jako součásti modrozelené infrastruktury u nových a rekonstruovaných ulic.

- Zajištění udržitelnosti a rozvoje zelených ploch prostřednictvím územně plánovací dokumentace. Prosazování zavádění vegetačních střeš a fasád u nových objektů s významnější zastavěnou plochou do územně plánovací dokumentace a zavádění jejich realizace do praxe.
- U výstavby či rekonstrukce veřejných budov a budov ve vlastnictví města (tam, kde je to technicky možné) prosazování realizace zelených střeš / fasád, opatření využívající efektivní hospodaření s vodou včetně vody dešťové, využívání OZE.
- Využívání národních a evropských dotací.

Opatření 3: Vodovody, kanalizace, ČOV

Cíl opatření 3: Efektivně zajišťovat dodávky pitné vody, odkanalizování a čištění odpadních vod pro Třeboň a místní části v souladu s jejich demografickým a hospodářským rozvojem bez negativních dopadů na životní prostředí za sociálně únosné ceny.

Podporované aktivity v rámci opatření 3:

- Zajištění dlouhodobého financování vlastního provozu, obnovy stávajících objektů vodohospodářské infrastruktury a výstavby nových objektů vyplývajících z potřeb rozvoje území.
- Zpracování generelů vodovodů a kanalizací pro město Třeboň.
- Urychlení obnovy poruchových a zastaralých vodárenských sítí, a tedy snížení počtu havárií a souvisejících negativních důsledků včetně ztrát vody.
- Obnova a doplňování hydrantů a sekčních šoupat, aby při opravách poruch mohly být uzavírány co nejmenší úseky vodovodní sítě.
- Vyžadování koncepčních řešení ve vztahu ke stávajícím objektům vodohospodářské infrastruktury, požadování vysoké kvality použitých materiálů a provedení práce u nově budovaných objektů vodohospodářské infrastruktury, včetně průběžných kontrol a konečného předání ze strany provozovatele s cílem prodloužit životnost a minimalizovat následné provozní náklady.
- Zajišťování efektivního provozování vodohospodářské infrastruktury využitím technické znalosti pracovníků, digitalizace, dálkového monitoringu a řízení, optimalizace jakosti protékajícího média (např. snižování agresivity vody, zavádění smart technologií). Zajišťování průběžného vzdělávání pracovníků Městské Vodohospodářské s.r.o. – provozovatele vodovodů a kanalizací na území města.
- Propojování stávajících zdrojů a rozvodů vody na území Třeboně a místních částí, zkapacitnění stávajících zdrojů. Obnova vlastních zdrojů vody a hledání zdrojů nových. Monitoring kvality externích dodávek pitné vody na předávacích místech a v rozvodné síti.
- Zvyšování počtu odběratelů připojených na kanalizaci a objemu čištěných odpadních vod. Napojení kanalizace v Přesece a Nové Hlíně na čistírny odpadních vod, případně jejich vybudování pro tyto místní části.
- Snižování množství srážkových a balastních vod vstupujících do jednotné kanalizace jejich retencí a odváděním do kanalizace dešťové. V maximální možné míře využívání modrozelené infrastruktury. Vyhodnocovat odlehčování stokové sítě a zavádět environmentálně výhodnější řešení.
- Budování páteřní sítě dešťové kanalizace.
- Využívání národních a evropských dotací.

Opatření 4: Odpady, třídění

Cíl opatření 4: Snižovat celkové množství komunálního odpadu, zvýšit podíl vyříděných složek.

Podporované aktivity v rámci opatření 4:

- Nastavení efektivnějšího systému evidence, svozu a třídění odpadů tak, aby byla zajištěna minimálně zákonem daná procenta vyříděnosti a bylo sníženo celkové množství smíšeného komunálního odpadu (např. formou „Door to door“). Nastavení systému i pro historické centrum.
- Zavádění svozu bioodpadu. Řešení koncovky pro bioodpad (např. vybudování městské kompostárny).
- Nastavení efektivního systému strojního čištění města (omezení prašnosti, zarůstání dlažeb).
- Využívání národních a evropských dotací.

3 Sociální služby, školství, zájmová činnost



Vize prioritní osy:

„Třeboň – kvalitní služby pro všechny generace.“

3.1 Úvod k návrhové části prioritní osy 3

Prioritní osa 3 je zaměřená na oblast sociálních služeb, školství a zájmovou činnost na území města Třeboň. Obecně lze říci, že výše uvedené oblasti jsou na našem území dobře fungující, je však nutné je podporovat a rozvíjet do dalších let, aby zůstaly zachovány i pro další generace.

Sociální službou se dle zákona č. 108/2006/Sb., o sociálních službách, ve znění pozdějších předpisů, rozumí činnost nebo soubor činností zajišťující pomoc a podporu osobám za účelem sociálního začlenění nebo prevence sociálního vyloučení.

Sociální služby pomáhají lidem žít běžným životem v přirozeném prostředí. Vzhledem ke stárnutí obyvatelstva je nutné, aby byla věnována velká pozornost právě sociálním službám zaměřeným na seniory. Zvyšující se počet obyvatel v seniorském věku si sám říká o nutnost navýšení počtu lůžek v Domově pro seniory Třeboň. Dále je také nutné podpořit sociální služby zaměřující se na pomoc lidem, co se rozhodli pečovat o seniory nebo těžce nemocné osoby v domácím prostředí, ať už je to formou odlehčovacích služeb, zdravotní a sociální terénní péče nebo duševní a psychické podpory. Z výše uvedeného je patrné, že je nutné soustavně aktualizovat plán rozvoje sociálních služeb na území města Třeboň. Tuto systematickosti zajišťuje projekt Komunitní plánování města Třeboň, ze kterého vzešel Střednědobý plán rozvoje sociálních služeb na území města Třeboň pro období 2019–2021. V současné době je v procesu schvalování prodloužení platnosti tohoto dokumentu do konce roku 2022. V průběhu roku 2022 se bude pokračovat v projektu Komunitní plánování města Třeboň.

Není možné opomenout sociální služby pro osoby s postižením. Město Třeboň podporuje činnost organizací v této oblasti. Podporuje např. Oblastní charitu Třeboň, sociální službu Sociálně terapeutická dílna Motýl pro osoby s mentálním a kombinovaným postižením, dále neziskovou organizaci Fokus Tábor, z.s. (osoby s duševním onemocněním), organizaci Raná péče I My, o.p.s. (pomoc dětem s handicapem), apod. Na území města Třeboň je mimo jiné Chráněné bydlení NAPLNO, které umožňuje lidem s postižením žít svůj život naplno a svobodně, mimo svazující limity ústavního zařízení.

Neméně důležitá je pomoc rodinám s dětmi. Poskytované služby je možné rozdělit na pomoc rodinám s dětmi s postižením a na pomoc rodinám s dětmi, které se ocitly v nepříznivé sociální situaci, popř. pomoc rodinám s dětmi, které jsou ohroženy přítomností patologických jevů v rodině (návykové látky, alkoholismus, záškoláctví, syndrom CAN apod.). Všechny organizace zaměřené na výše uvedené cílové skupiny je nutné systematicky podporovat, protože jejich pomoc rodinám je nezastupitelná. Velkou roli v pomoci má také odbor školství a sociálních věcí Městského úřadu v Třeboni. Právě pracovníci odboru jsou pravidelně vzděláváni, aby pomoc občanům ORP Třeboň byla co nejvíce efektivní a v jejich zájmu.

Při pomoci rodinám s dětmi je potřeba myslet na i na situace, kdy se rodina s dětmi ocitne náhle bez přístřeší a nemá kolem sebe rodinu, která by v nouzi pomohla. Pro takovéto případy je vhodné mít v dosahu možnost pobytu v azylových domech pro rodiny s dětmi, především pro ženy s dětmi.

Další důležitou oblastí je školství. Město Třeboň má na svém území tři základní školy, a to Základní školu Třeboň, Na Sadech 375 a Základní školu Třeboň, Sokolská 296. Nově zde v roce 2019 vznikla soukromá Základní škola Světoplavci, s.r.o., která nabízí dětem alternativní druh výuky. Dále je město Třeboň zřizovatelem dvou mateřských škol, a to Mateřské školy Sluníčko, Třeboň, a 3. mateřské školy Třeboň, Jeronýmova 183. Na území města jsou zastoupeny i střední školy a střední odborná učiliště – Gymnázium, Třeboň, Na Sadech 308, Obchodní akademie, Střední odborná škola a Střední odborné učiliště, Třeboň, Vrchlického 567 a Střední škola rybářská a vodohospodářská Jakuba Krčína, Třeboň, Táboritká 688. Mateřské školy jsou v současné době schopné uspokojit poptávku všech žadatelů, rodičů, o zápis dětí do MŠ. Dostatečná kapacita umožňuje také přijmout dítě od 2 let věku, avšak toto rozhodnutí je postaveno na individuálním posouzení jednotlivého případu. Je nutné zhodnotit, zda je dítě již připraveno na odloučení od matky, je schopno částečné samoobsluhy apod. Vzhledem k důležitosti předškolního vzdělávání, s přihlédnutím k celkovému technickému pokroku společnosti, je potřeba podporovat modernizaci prostředí a technického vybavení mateřských škol. Kvalitní předškolní vzdělávání je důležité pro další rozvoj osobnosti dítěte. Zde je však účelné, aby byla podporována spolupráce mezi mateřskými školami a základními

školami (navazující zájmové kroužky, využívání stávajících objektů všemi školskými institucemi, zejména tělocvičen). Dalším mezníkem v přípravě dětí na budoucí povolání je vstup na základní školu a následně na střední školu, popř. na střední odborné učiliště. I zde je nutnost podporovat vzájemnou spolupráci mezi školami.

Nedílnou součástí kvalitní přípravy dětí na dospělý život je smysluplná náplň volného času. S touto oblastí rodičům pomáhá svou nabídkou zájmových kroužků Dům dětí a mládeže Třeboň. Avšak i zde je nutné, aby byl DDM podporován v modernizaci svého prostředí a technického vybavení, aby byl schopen držet krok s trendy dnešní doby.

Další oblastí této kapitoly jsou lékařské služby města Třeboně. Ve městě jsou občanům k dispozici praktičtí lékaři pro dospělé, praktičtí lékaři pro děti a dorost a specializované ambulance – gynekologické ambulance, ORL ambulance, oční ambulance, zubní ambulance aj. Do budoucna může vzniknout potřeba navýšení počtu lékařů v různých oborech.

Problém, který dost vnímají občané města, je absence moderní polikliniky s lékařskými službami „pod jednou střechou“. Soukromá klinika v Klofáčově ulici je velmi zastaralá, postrádá bezbariérové přístupy a parkovací kapacity. Menší klinika v Riegrově ulici je na tom, přestože je o něco novější, podobně. Polikliniku nyní nejvíce suplují prostory v hotelech Bohemia Svět a Regent, kam byla přemístěna řada ordinací, rentgen a ultrazvuk. Ordinance v hotelu Regent jsou v přízemí, tudíž bezbariérové, do ordinací v hotelu Svět ve 2. NP se dá dostat výtahem. Parkovat je možné na sousedním parkovišti s dostatečnou kapacitou.

3.2 Strategický cíl prioritní osy 3

Strategický cíl prioritní osy: **Zajistit dostatečnou nabídku kvalitních služeb v oblasti sociální péče, péče o lidské zdraví, školství a zájmové činnosti.**

3.3 Opatření prioritní osy 3

Opatření 1: Sociální služby

Cíl opatření 1: Neustále rozvíjet sociální služby na Třeboňsku v reakci na potřeby obyvatel.

Podporované aktivity v rámci opatření 1:

- Pravidelná aktualizace strategických dokumentů, především Střednědobého plánu rozvoje služeb 2019–2021 a Komunitní plánování pro další období.
- Rozšíření kapacit pobytových služeb pro seniory na území města Třeboně (rozšíření lůžkových kapacit v domově seniorů, rozšíření kapacit v domech s byty zvláštního určení).
- Zřízení odlehčovací služby.
- Zajištění základní dostupnosti terénních sociálních služeb osobám jako jsou senioři, osoby závislé na pomoci druhé osoby, osoby se zdravotním postižením aj.
- Modernizace bezpečnostního a signalizačního zařízení pro seniory (bezpečnostní náramky) či výměna za technologicky vyspělejší (s detekcí pádu, lokalizace GPS).
- Zajištění základní dostupnosti sociálních služeb pro rodiny s dětmi poskytovaných ambulantně, terénní i pobytovou formou (podpora a rozvoj aktivizačních služeb pro rodiny s dětmi, podpora a rozvoj nízkoprahových zařízení pro děti a mládež, podpora a rozvoj sociální služby sociální poradenství, podpora a rozvoj sociální služby domy na půl cesty, azylové domy pro rodiny s dětmi).
- Finanční podpora města stávajícím sociálním službám pro osoby s postižením.
- Podpora a rozvoj chráněného bydlení.

Opatření 2: Zdravotní péče na území města Třeboně

Cíl opatření 2: Podporovat zachování a rozvoj kvalitní lékařské péče pro občany Třeboně.

Podporované aktivity v rámci opatření 2:

- Zachování a podpora Lékařské služby první pomoci v Třeboni.
- Podpora zachování praktických a odborných lékařů na území města.
- Vytvoření podmínek pro nově příchozí lékaře, zejména stomatology, případně další dle aktuálních potřeb.
- Podporovat rekonstrukce bezbariérových přístupů ve veřejných institucích a lékařských službách.

Opatření 3: Rozvoj mateřských škol

Cíl opatření 3: Modernizovat a rozvíjet mateřské školy tak, aby přispívaly k všestrannému rozvoji dětí.

Podporované aktivity v rámci opatření 3:

- Soustavná modernizace mateřských škol, jejich vybavení a zázemí v reakci na aktuální potřeby včetně venkovních prostor (hřiště).
- Podpora vzdělávání učitelů v MŠ za účelem začlenění nových poznatků, projektů a programů do výuky.
- Podporovat a rozvíjet aktivity směřující k rozvoji pohybových schopností dětí:
 - Zavedení využívání stávajících městských tělocvičen dětmi z mateřských škol.
 - Umožnění využívání městských (lázeňských) bazénů pro mateřské školy (vyčlenění několika hodin pro mateřské školy).
- Spolupráce MŠ se ZŠ v návaznosti zájmových kroužků.
- Zavádění moderních systémů zajišťujících bezpečnost dětí.

Opatření 4: Rozvoj základních škol

Cíl opatření 4: Modernizovat a rozvíjet základní školy za účelem zajištění kvalitního vzdělávání žáků včetně rozvoje v oblastech informačních a komunikačních technologií a jazykové gramotnosti.

Podporované aktivity v rámci opatření 4:

- Soustavná modernizace základních škol, jejich vybavení a zázemí v reakci na aktuální potřeby a poznatky v oblasti vzdělávání.
- Vybavení specializovaných učeben, jazykových učeben a učeben pro výpočetní techniku, podpora rozvoje technických předmětů.
- Podpora rozvoje jazykové gramotnosti, podpora zahraničních pobytů, spolupráce se zahraničními školami.
- Podpora volnočasových aktivit (kroužků), spolupráce s dalšími institucemi (DDM, ZUŠ, sportovní, skautské a další oddíly apod.).
- Podpora soustavného vzdělávání učitelů na ZŠ za účelem začlenění nových poznatků, projektů a programů do výuky.
- Podpora spolupráce základních škol se středními školami včetně spolupráce v rámci projektů spolufinancovaných z dotací.
- Spolupráce s partnerskými školami, předávání zkušeností.
- Spolupráce se zájmovými organizacemi při realizaci různých projektů.
- Předkládání projektů základních škol s žádostí o dotaci do národních i evropských dotačních titulů a v případě přidělení dotace jejich následná realizace.
- Rozvoj a modernizace školní jídelny včetně vzdělávání personálu – rekonstrukce administrativního zázemí, rekonstrukce sociálního zařízení, nákup nového vybavení, vzdělávání zaměstnanců v oblasti gastronomie a stravování.
- Podpora prevence vzniku sociálně patologických jevů, začlenění této problematiky do výuky, přednášky apod.
- Zachování a podpora krátkodobého parkování pro rodiče u základních škol.
- Zapojit dopravní výchovu do výuky 2. stupně základních škol.
- Zavádění moderních systémů zajišťujících bezpečnost dětí na základních školách.
- Podpora zachování základní školy praktické pro děti se specifickými vzdělávacími potřebami.

- Realizace programů se zapojením žáků, učitelů i rodičů, které pomohou žákům vybrat vhodné navazující studium při zohlednění veškerých kritérií (schopností, talentu, rodinné situace atd.).
- Podpora talentovaných žáků.

Opatření 5: Podpora rozvoje středních škol a učilišť

Cíl opatření 5: Podporovat vznik takových oborů na středních školách a učilištích, které reagují na poptávku na trhu práce, zejména v Třeboni.

Podporované aktivity v rámci opatření 5:

- Podpora zřizování perspektivních a konkurenceschopných oborů na středních školách a učilištích, po kterých je poptávka na trhu práce, zejména obory poptávané na Třeboňsku, technické obory.
- Orientace žáků na perspektivní a konkurenceschopné obory, po kterých je poptávka na trhu práce, zejm. obory poptávané na Třeboňsku, dále technické obory.
- Podpora rozvoje jazykových kompetencí na středních školách, podpora výuky jazyků roditelými mluvčími, podpora zahraničních pobytů, spolupráce se zahraničními školami.
- Podpora rozvoje, modernizace a konkurenceschopnosti středních škol a učilišť.
- Podpora soustavného vzdělávání učitelů na středních školách a učilištích za účelem začlenění nových poznatků, projektů a programů do výuky.
- Podpora spolupráce s partnerskými školami, předávání zkušeností.
- Spolupráce s místními zaměstnavateli a institucemi – vzájemná setkávání, předávání zkušeností, pořádání exkurzí, zajišťování praxí, pořádání společných akcí a projektů, společná propagace apod.
- Podpora pořádání burz středních škol.
- Podpora prevence vzniku sociálně patologických jevů, začlenění této problematiky do výuky, přednášky apod.

Opatření 6: Podpora volnočasových aktivit dětí a mládeže

Cíl opatření 6: Podpora rozvoje volnočasových aktivit dětí a mládeže jako součást dalšího rozvoje dětí a prevence sociálně patologických jevů.

Podporované aktivity v rámci opatření 6:

- Průběžná aktualizace Plánu rozvoje sportu města Třeboně.
- Podpora jednotlivých sportovních oddílů.
- Podpora zachování tradičních sportů (házená, veslování apod.).
- Modernizace Domu dětí a mládeže v Třeboni včetně venkovních prostor kolem DDM, rekonstrukce fasády a střechy, bezbariérové řešení, podpora modernizace vybavení (technické a dílenské vybavení DDM, zvětšení tělocvičny).
- Podpora spolupráce DDM, MŠ, ZŠ a dalších institucí nabízejících volnočasové aktivity (ZUŠ, sportovní oddíly apod.).
- Podpora vzniku nových zájmových a sportovních kroužků pro starší děti včetně studentů SŠ a učňů v DDM, ZUŠ či v jiných zájmových a sportovních organizacích.
- Podpora zachování a rozvoje zájmových kroužků, které by děti mohly využít v budoucím zaměstnání – robotika, řemeslné a dovednostní kroužky, rybářské kroužky, kurzy vaření, kroužky zaměřené na ICT, jazykové kurzy.
- Podpora doplňkových služeb – vyzvedávání a doprovod dětí z MŠ a ZŠ na zájmové kroužky.

4 Občanská vybavenost, sport, kultura



Vize prioritní osy:

„Třeboň – město, kde sportujeme, bavíme se... žijeme.“

4.1 Úvod k návrhové části prioritní osy 4

Na tom, aby lidé ve městě žili a chtěli se do něj stěhovat, závisí jednak to, zda je zde dostupné bydlení, zda tu lidé najdou kvalitní práci a školy pro své děti (řešeno v prioritních osách 3 a 5), ale důležité je také to, zda tu mají dostatek možností pro trávení volného času pro sebe a své rodiny (tzn. kultury, sportu a dalšího vyžití) a také zda se ve městě nacházejí potřebné úřady a instituce, které jsou vstřícné a patřičně vybavené.

Třeboň je významným kulturním centrem. K tomu ji předurčuje především historické centrum města plné nemovitých kulturních památek. Řada z nich byla v minulosti rekonstruována – objekt č. p. 2 společensko-kulturního centra Beseda, objekt č. p. 19. a 20, který byl kompletně zrekonstruován pro účely ZUŠ, Dům Štěpánka Netolického (č. p. 89), kde byla zřízena stálá interaktivní expozice Centrum Třeboňského rybníkářského dědictví věnovaná rybníkářství a osobnosti a dílu Štěpánka Netolického a řada dalších soukromých objektů. V historickém centru však stále zbývá najít využití pro další objekty a zrekonstruovat je. Jde především o objekt č. p. 1, kde v současné době v jednom patře funguje Muzeum a galerie Třeboň, o které se v rámci svých možností stará Spolek přátel Třeboně.

V Třeboni se každoročně koná velký počet kulturních akcí, z nichž mnohé jsou skutečně vyhlášené (hudební festival Okolo Třeboně, Třeboňská nocturna, Historické slavnosti Jakuba Krčína, Lázeňská Třeboň a další). U každé kulturní akce je vždy důležité posuzovat její přínos pro město a občany a nepřipravovat pouze účelové akce, které nepřinesou nic nového. Při přípravě kulturní akce je vhodné zaměřit se na výjimečnost a snahu diferencovat ji od ostatních akcí či se soustředit na prodloužení turistické sezóny. Při přípravě těchto akcí se nabízí spolupráce i s jinými subjekty, které mohou poskytnout prostory, možnost propagace či další služby, případně přípravu celé akce přesunout na soukromý subjekt a město by bylo pouze partnerem.

Jako velký problém je vnímáno parkování při konání kulturních akcí, zejména v centru města, kdy není zajištěné dostatečné parkování, proudy aut pak vjíždí do centra všemi směry, bloudí sem a tam a hledají volné parkovací místo. Při plánování kulturních akcí by měla být vždy předem zajištěna dostatečná parkovací kapacita, postačí např. formou pronájmu louky, a toto parkování by mělo být propagováno spolu s akcí.

V oblasti sportovní infrastruktury je poptávána především rekonstrukce sportovní haly, která by vedla k jejímu rozšíření o zázemí pro další sporty, např. stolní tenis. Chybí také ubytovací kapacity přímo pro sportovce, kteří přijedou do Třeboně na soustředění, turnaje, kempy apod. Pro lední sporty disponuje Třeboň venkovní ledovou plochou s možností provozu v době od listopadu do března. Pro výstavbu krytého zimního stadionu je připraven projekt a platné stavební povolení v areálu sportoviště na Hliníku. V rámci budování zimního stadionu se nabízí několik modelů financování, a to i ve spolupráci se soukromými partnery.

Z volnočasové infrastruktury Třeboň disponuje velkým počtem kvalitních dětských hřišť. Další je účelné budovat např. v nových zástavbách, případně ta nejoblíbenější průběžně modernizovat a rozšiřovat. Zcela v Třeboni chybí vyžití pro mládež ve věku asi 15+, které by současně mohlo přispět jako prevence sociálně patologických jevů. U světské pláže se pro tuto věkovou skupinu nachází workoutové hřiště a je připraven projekt a realizace aktivity parku v areálu části pláže u rybníka Svět, který reaguje zejména na nevyhovující skate park v Jiráskově ulici.

Z úřadů se v Třeboni nachází městský úřad, finanční úřad a úřad práce. Často jsou patrné snahy státu o centralizaci úřadů. V nedávné minulosti byl tak v Třeboni zrušen katastrální úřad. Zde by měla být snaha stávající úřady ve městě zachovat. Většinou je to však koordinováno na centrální úrovni státu a město má minimální možnosti rušení jiných úřadů ovlivnit. Důležité je apelovat alespoň na to, aby tyto úřady měly dostatek otevíracích hodin, aby byly řešeny bezbariérově (zejména kvůli handicapovaným a rodičům s kočárky). Na městském úřadě stále dochází k zefektivňování služeb. V nedávné době byl zaveden pro některé agendy rezervační systém, u některých agend funguje po příchodu řadový systém. Neustále je však potřeba se zlepšovat a reagovat na nové trendy. V poslední době jde především o zavádění různých moderních informačních technologií, které lidem usnadní komunikaci s úřadem a minimalizují návštěvy. V potaz je třeba brát nejen aktivní občany, kteří běžně disponují počítačem, tabletem či chytrým telefonem, ale i skupiny, jakou jsou starší lidé, pro které jsou často tyto technologie neznámé.

Jako velký handicap Třeboně je vnímána absence jedné polikliniky, kde by byli lékaři „pod jednou střechou“ včetně ultrazvuku, rentgenu, lékárny apod. Samozřejmostí jsou parkovací kapacity a bezbariérovost. Ve vilové čtvrti se nachází stará poliklinika ve vlastnictví soukromého subjektu. Novější poliklinika v Riegrově ulici nedisponuje dostatečnou kapacitou a není bezbariérová. Kliniky ve městě nejlépe doplňují hotely Svět a Regent, kde se nachází ultrazvuk, rentgen a několik lékařů – specialistů.

4.2 Strategický cíl prioritní osy 4

Strategický cíl prioritní osy 4: **Realizovat a podporovat aktivity v oblasti kultury, sportu a občanské vybavenosti v souladu s potřebami občanů města všech věkových kategorií.**

4.3 Opatření prioritní osy 4

Opatření 1: Revitalizace a využívání nemovitých kulturních památek

Cíl opatření 1: Revitalizovat a využívat nemovité kulturní památky.

Podporované aktivity v rámci opatření 1:

- Podpora využití a podpora revitalizace i průběžných oprav nemovitých kulturních památek ve městě včetně půd, sklepů a dvorních traktů.
- Revitalizace objektu Staré radnice č. p. 1 na Masarykově náměstí a její využití, např. pro záchranu, rozšíření a zatraktivnění Muzea a galerie Třeboň, pro přemístění expozice Domu přírody Třeboňska (návštěvníckého centra CHKO), které je v pronajatých prostorech zámku.
- Rekonstrukce a využití Krčínova domu č. p. 114, např. pro účely bydlení, kultury apod.
- Rekonstrukce objektu bývalé ZUŠ v Hradební ulici č. p. 24.

Opatření 2: Kulturní akce ve městě

Cíl opatření 2: Podporovat pořádání zajímavých kulturních akcí v Třeboni.

Podporované aktivity v rámci opatření 2:

- Podpora pořádání zajímavých kulturních akcí (především akcí pro místní občany, návaznost na tradiční hodnoty Třeboňska, realizace ideálně na různých místech ve městě, aby došlo k diferenciaci akcí a lidé poznali i jiná místa v Třeboni, spolupráce s dalšími subjekty v Třeboni, zaměření se i na mimosezónní období a všední dny).
- Rekonstrukce sportovní haly s možným využitím i pro konání větších koncertů („mokrý varianta“ pro větší venkovní koncerty).
- Smart řešení v oblasti parkování, rezervací, nákupů vstupenek, mobilní aplikace atd.

Opatření 3: Sportovní infrastruktura a infrastruktura pro trávení volného času

Cíl opatření 3: Budovat sportovní infrastrukturu a infrastrukturu pro trávení volného času všech věkových kategorií.

Podporované aktivity v rámci opatření 3:

- Rekonstrukce a rozšíření sportovní haly.
- Budování a podpora budování sportovních zařízení a zázemí pro sporty, které se budou v Třeboni více rozvíjet.
- Vybudování ubytovací kapacity pro sportovce, možno řešit s rekonstrukcí sportovní haly.
- Zachování a soustavná údržba zimního venkovního kluziště pro veřejné bruslení, ve spolupráci s majitelem okolních pozemků revitalizace okolního prostředí a zázemí pro návštěvníky (šatny, sociály, restaurace).
- Průběžné zjišťování potřeb a využití sportovišť v místních částech a jejich následná rekonstrukce.
- Budování dětských hřišť v nových zástavbách a v lokalitách, kde hřiště chybí, revitalizace stávajících dětských hřišť včetně pořízení či modernizace nových herních prvků.

- Budování vnitřních i venkovních zařízení pro trávení volného času mládeže (15+), např. skate park, pump track, lezecké centrum s lezeckými stěnami, lanový park, dráha či trasa vyhrazená čistě pro in-line bruslení, parkourová hřiště, hřiště pro freestylové koloběžky; přednostně za využití stávajících nevyužívaných objektů a nemovitostí.
- Podpora vzniku vnitřního či venkovního zařízení, kde by rodiny s dětmi mohly strávit více hodin, příp. i celý den včetně možnosti občerstvení; přednostně za využití stávajících nevyužívaných objektů a nemovitostí.
- Podpora pořádání předporodních kurzů a cvičení.
- Podpora zachování a pořádání kurzů či jiných aktivit pro malé děti a rodiče na rodičovské dovolené.


Opatření 4: Úřady a objekty občanské vybavenosti

Cíl opatření 4: Podporovat zlepšování vybavenosti a obslužnosti úřadů a objektů občanské vybavenosti.

Podporované aktivity v rámci opatření 4:

- Neustálé zefektivňování procesů na městském úřadě tak, aby se odbavení klientů zrychlilo, zjednodušilo, příjemnější, a to jak osobně, tak on-line. Podpora zavádění technologií typu smart a e-government.
- Neustálé zlepšování informovanosti občanů, reagovat na rozvoj komunikačních technologií a komunikačních kanálů. Vytvoření nového webu města, který bude reagovat na trendy současných technologií, kde návštěvník intuitivně a rychle najde všechny potřebné informace na různých typech zařízení (počítač, tablet, mobil).
- Zřízení velkého elektronického dotykového informačního panelu (kiosku), kde budou lidé moci nahlédnout např. na úřední desku městského úřadu, najít kontakty na pracovníky úřadu, rezervovat se do vybraných agend úřadu (pasy, občanské a řidičské průkazy, registr vozidel), projít si mapu města, nahlédnout do jízdních řádů atd. Panel by byl prioritně umístěn u vstupu na městský úřad či by mohl být umístěn na jiných exponovaných místech. Kiosek musí být řešen jednoduše, aby jej mohli obsluhovat zvláště senioři, kteří nemívají doma počítač.
- Apelování na bezbariérové řešení úřadů, objektů občanské vybavenosti a dalších veřejných budov (zejména finanční úřad, úřad práce, polikliniky, vlakové nádraží, DDM, základní školy atd.).
- Apelování na zvýšení provozních hodin pobočky České pošty v Třeboni.
- Podpora zřízení nové moderní polikliniky (lékařského domu) – „všichni lékaři pod jednou střechou“, dostatečná kapacita, bezbariérové řešení, možnost parkování.
- Rekonstrukce / rozšíření městské knihovny tak, aby se stala moderním centrem vzdělanosti v Třeboni – součástí přednáškový sál, místnost pro trávení volného času žáků a studentů, prostory pro univerzitu 3. věku.
- Vybudování nového hřbitova s dostatečnou kapacitou.

5 Podnikání, zaměstnanost, bydlení



Vize prioritní osy:

„Třeboň – město, kde je radost bydlet, pracovat i podnikat.“

5.1 Úvod k návrhové části prioritní osy 5

Podnikání, zaměstnanost a bydlení se může na první pohled jevit, jakože se města, jakožto veřejnoprávní korporace a územně samosprávného celku, příliš netýká. Opak je ale pravdou. Možnosti pro bydlení, podnikání a pracovní příležitosti jsou klíčem k tomu, zda se do města stěhují lidé a jestli zde zůstávají a zakládají rodiny.

V Třeboni je velkým problémem stárnutí populace. Jednak dlouhodobě klesají počty nově narozených (více zemřelých než narozených) a dále dochází k odsunu obyvatelstva (vyšší počet vystěhovalých než přistěhovalých). Pro mladé lidi, kteří jsou pro město velmi perspektivní, je bydlení hůře dostupné z důvodu vysokých cen nemovitostí (pozemků i bytů). Nové byty v Třeboni jsou často v majetku osob, které v Třeboni vůbec nežijí, a slouží jako bydlení přechodné pro rekreanty. Toto by se mělo v Třeboni změnit především podporou trvalého bydlení pro mladé lidi.

Celé správní území Třeboně v současně platném územním plánu disponuje velkým množstvím zastavitelných ploch určených pro bydlení, rozvoj podnikatelských aktivit (obchodů a služeb) a ploch pro výrobu a průmysl. V posledních letech navíc město pořídilo významné strategicky rozvojové dokumenty pro umožnění a podporu výstavby. Těmito dokumenty jsou myšleny hlavně regulační plány a územní studie, které řeší konkrétní lokality pro výstavbu rodinných i bytových domů, včetně koncepce dopravní a technické infrastruktury. Podpora drobného podnikání a služeb je zajištěna i mj. možností zřizování těchto aktivit jako doplňkové funkce trvalého bydlení. Z těchto důvodů není účelné zastavitelné plochy definované územním plánem dále rozšiřovat novými zábory, ale naopak podporovat využití stávajících navržených zastavitelných ploch, tedy dohody o parcelaci a budování základní technické vybavenosti (kanalizace, vodovodů, připojení elektřiny, komunikací atd.).

V Třeboni se stejně tak nachází i několik nevyužívaných objektů a areálů, které by mohly sloužit právě pro výstavbu bytů. Zde by však bylo potřeba orientovat se na výstavbu bytů pro lidi, kteří chtějí v Třeboni skutečně trvale žít, pracovat a zakládat rodiny, nikoliv bytů, které budou sloužit pro krátkodobý pronájem.

Jako potřebné se jeví stálé zlepšování komunikace mezi podnikatelskou sférou a veřejným sektorem. Řešením je pořádání neformálních podnikatelských fór i s účastí zástupců města nebo veřejných institucí. Pořádání těchto setkání by však mělo být v gesci neutrálního partnera. Pokud by tato fóra pořádalo město, muselo by se jednat o formální a oficiální setkání. Jako vhodný pořadatel těchto akcí by se nabízela např. Jihočeská hospodářská komora, která má v Třeboni oblastní kancelář a která by mohla plnit roli prostředníka mezi městem, podnikateli, příp. dalšími institucemi, jako jsou třeba školy. Společná setkání by mohla vést k realizaci společných projektů, propagačně-kulturních akcí, k předávání zkušeností, informování o možnostech ekologicky šetrných řešení, informování o čerpání dotací či k nalezení investorů pro nevyužívané objekty. Těch by se v Třeboni našlo několik. V návrzích je jako jeden z cílů uvedeno zapisování nevyužívaných areálů do Národní databáze brownfieldů. Výhodou zapsání objektu či areálu do této databáze je možnost čerpání dotací na revitalizaci brownfieldu.

Z hlediska odvětví je v Třeboni výrazně nejvíce ekonomických subjektů v oblasti ubytování a stravování (229 subjektů se zjištěnou aktivitou) a v oblasti vědecké a technické činnosti (188 subjektů se zjištěnou aktivitou). Z dalších odvětví jsou ve vyšší míře zastoupeny průmysl (160 subjektů), stavebnictví (134 subjektů), velkoobchod, maloobchod a opravy motorových vozidel (176 subjektů). Důležité je nadále vytvářet kvalitní a dobře hodnocená pracovní místa, která do města přitáhnou kvalifikované a perspektivní lidi, kteří zde budou jak pracovat, tak žít a zakládat rodiny. Kvalitní pracovní podmínky a dobré finanční ohodnocení se pak samozřejmě odrazí i v životní úrovni celého města.

Neposledním tématem jsou obory na místních středních školách a učilištích. Ve spolupráci s Jihočeským krajem, který je jejich zřizovatelem, by mělo docházet k revizi a zřizování takových oborů, které budou reagovat na potřeby místního trhu práce. Z nejpotřebnějších lze uvést např. chybějící obor kuchař – číšník. To se samozřejmě odráží na kvalitě personálu ve stravovacích zařízeních, ale i v lázeňských provozovnách, a obtížnosti obsadit tato pracovní místa. Některé chybějící obory je možné studovat v krajském městě či jiných okresních městech. Tito studenti však chodí na praxe do tamních / místních zařízení, nikoliv do těch třeboňských, a není výjimkou, že poté dál zůstávají ve větších městech, která jim nabízejí více možností s vyšší perspektivou.

5.2 Strategický cíl prioritní osy 5

Strategický cíl prioritní osy: **Vytvářet a podporovat vstřícné podnikatelské prostředí, vznik kvalitních pracovních příležitostí a možnosti pořízení kvalitního bydlení.**

5.3 Opatření prioritní osy 5

Opatření 1: Vstřícné podnikatelské prostředí

Cíl opatření 1: Vytvářet v Třeboni vstřícné podnikatelské prostředí, které bude přitahovat nové a stabilizovat stávající malé a střední podnikatele.

Podporované aktivity v rámci opatření 1:

- Hledání možností využití volných prostor pro podnikání, preferovat využívání stávajících nemovitostí a brownfieldů.
- Podpora činnosti Jihočeské hospodářské komory.
- Podpora vzniku nových pracovních příležitostí.
- Nastavení komunikace mezi místními podnikateli, samosprávou města, školami a Jihočeskou hospodářskou komorou, případně dalšími institucemi. Pořádání podnikatelských fór (setkání), která bude zastřešovat nezávislá organizace (např. Jihočeská hospodářská komora) a kde se budou setkávat podnikatelé, zástupci města, případně vedení škol či další.
- Spolupráce mezi městem, podnikateli, školami, Jihočeskou hospodářskou komorou a dalšími institucemi – organizace pravidelných akcí (např. trhů se zaměřením na produkty místních podnikatelů), společná propagace a společné projekty, organizace odborných seminářů, konferencí, burzy škol apod.
- Podpora propagace místních služeb a produktů.
- Podpora rozmanitosti a rozšiřování podnikatelských oborů ve městě tak, aby v případě krize jednoho odvětví prosperovalo jiné.
- Podpora výzkumu, vývoje a inovací, podpora institucí v oblasti výzkumu, vývoje a inovací.
- Tvorba a podpora tvorby nových produktů a lokálních značek navázaných na podnikání v Třeboni.
- Podpora spolupráce se zahraničními institucemi, předávání zkušeností.

Opatření 2: Vznik kvalitních pracovních příležitostí

Cíl opatření 2: Podporovat vznik kvalitních pracovních příležitostí jak ve výrobních podnicích, tak ve službách.

Podporované aktivity v rámci opatření 2:

- Podpora vytváření kvalitních a dobře hodnocených pracovních příležitostí, které ve městě udrží a do města přitáhnou za prací i bydlením vzdělané, kvalifikované a mladé lidi.
- Podpora dalšího vzdělávání ve firmách, zejména ve spolupráci s Jihočeskou hospodářskou komorou.
- Podpora vzdělávání dospělých v Třeboni, např. jazykové kurzy, kurzy informačních a komunikačních technologií apod.

Opatření 3: Spolupráce podnikatelů, škol a dalších vzdělávacích institucí

Cíl opatření 3: Podporovat spolupráci podnikatelů, škol a dalších vzdělávacích institucí při přípravě kvalifikovaných pracovníků.

Podporované aktivity v rámci opatření 3:

- Podpora propojování nabídky vzdělávacích oborů s poptávkou trhu práce, tzn. vytvářet takové obory na školách a vzdělávacích institucích, které reflektují požadavky místního trhu práce.
- Podpora rozvoje spolupráce mezi školami a podnikatelskými subjekty – vzájemná setkávání, komunikace, exkurze, praxe apod.
- Podpora vzniku oborů na středních školách s uplatněním na pracovním trhu v Třeboni.

- Podpora vybavení a rozvoje škol a vzdělávacích institucí, zejm. vybavení specializovaných učeben, rozvoj informačních a komunikačních technologií ve školách, podpora rozvoje jazykové gramotnosti, kvalifikování pedagogové, specializované učebny.
- Podpora zájmových kroužků, které by děti mohly využít v budoucím zaměstnání – robotika, řemeslné a dovednostní kroužky, rybářské kroužky, kurzy vaření, kroužky zaměřené na ICT, jazykové kurzy.
- Podpora pořádání burz středních škol.

Opatření 4: Udržení nízké míry nezaměstnanosti

Cíl opatření 4: Snažit se udržovat nízkou míru nezaměstnanosti a podporovat zvyšování kvalifikace na pracovním trhu.

Podporované aktivity v rámci opatření 4:

- Podpora znevýhodněných skupin na trhu práce (maminky po rodičovské dovolené, absolventi, lidé 50+, zdravotně handicapovaní, lidé po návratu z výkonu trestu) – vzdělávací kurzy, podpora vzniku jeslí, vytváření pracovních příležitostí pro tyto skupiny.
- Podpora vzniku vzdělávacích kurzů v Třeboni pro dospělé – jazykové kurzy, kurzy ICT a další kurzy reagující na poptávku na trhu práce.

Opatření 5: Podpora rozvoje bydlení

Cíl opatření 5: Rozvíjet a podporovat rozvoj trvalého bydlení především pro mladé.

Podporované aktivity v rámci opatření 5:

- Zachování stávajících rozvojových ploch určených územním plánem pro výstavbu nových domů a bytů, a to vzhledem k již současnému velkému množství ploch určených územním plánem k bydlení.
- Podpora využití již existujících nemovitostí a jejich rekonstrukce na objekty pro trvalé bydlení.
- Podpora vzniku domů a bytů pro dlouhodobé a stabilní bydlení, nikoliv bydlení krátkodobé a přechodné.
- Podpora zřizování dostupného bydlení pro mladé a perspektivní lidi.
- Podpora budování nové základní technické vybavenosti u větších lokalit a pozemků určených k zastavění.
- Podpora výstavby a rekonstrukcí tak, aby nenarušovaly krajinný ráz a byly v souladu se zásadami CHKO.

Opatření 6: Využívání brownfieldů

Cíl opatření 6: Podporovat revitalizaci brownfieldů a nevyužívaných a zanedbaných nemovitostí jako prostor pro podnikání nebo bydlení.

Podporované aktivity v rámci opatření 6:

- Zapisování a podpora zapisování nevyužívaných a zanedbaných objektů a areálů do Národní databáze brownfieldů (CzechInvest).
- Revitalizace brownfieldů a nevyužívaných areálů.

Opatření 7: Podpora čerpání dotací

Cíl opatření 7: Podporovat čerpání evropských, národních, investičních i neinvestičních dotací v oblasti podnikání, školství, podpory zaměstnanosti a bydlení.

Podporované aktivity v rámci opatření 7:

- Zvyšování povědomí o dotačních možnostech, poradenství, propagace dotačních příležitostí, pořádání seminářů pro podnikatele i soukromé osoby (ve spolupráci s Jihočeskou hospodářskou komorou či jinými subjekty).


Opatření 8: Ekologická řešení

Cíl opatření 8: Využívat a podporovat využívání ekologicky šetrných řešení v oblasti podnikání a bydlení.

Podporované aktivity v rámci opatření 8:

- Provádění a podpora provádění energetického managementu u podnikatelských objektů a objektů určených pro bydlení.
- Zateplování a podpora zateplování podnikatelských objektů a objektů určených pro bydlení.
- Instalace a podpora instalace ekologických zdrojů vytápění u podnikatelských objektů a objektů určených pro bydlení.
- Využívání a podpora využívání obnovitelných zdrojů energie u podnikatelských objektů a objektů určených pro bydlení.
- Podpora budování ekologicky šetrných budov (pasivní standard, zelené střechy).
- Instalace a podpora instalace fotovoltaických panelů na stávajících střechách, budování zelených střech u podnikatelských objektů a objektů určených pro bydlení.
- Efektivní hospodaření a podpora efektivního hospodaření s dešťovou vodou (akumulace a její další využití).
- Výsadba a podpora výsadby zeleně v okolí bytů a podnikatelských objektů.
- Podpora využívání ekologických dopravních prostředků.

6 Cestovní ruch, lázeňství



Vize prioritní osy:

„Třeboň – dovolená s respektem a úctou ke krajině, historii i lidem.“

6.1 Úvod k návrhové části prioritní osy 6

Cestovní ruch a lázeňství jsou jedněmi z nejdůležitějších a nejrozšířenějších odvětví ve městě Třeboň. Na cestovní ruch a lázeňství je navázána řada podnikatelských subjektů, ať už se jedná o ubytovací a stravovací služby či různé galerie, obchody, sportoviště, koupaliště atd. Tím jsou cestovní ruch a lázeňství bezesporu důležitými zdroji příjmů pro město, místní podnikatele i občany, kteří v tomto oboru pracují.

Lázně jsou obyvateli Třeboně vnímány pozitivně. Dávají místním lidem práci a klienti lázní, kteří do Třeboně přijeli za relaxací a ozdravným pobytem, výrazným způsobem nenarušují jejich životy. Lázeňství v Třeboni je tak vhodné podporovat, nadále jej rozvíjet a zlepšovat nabídku lázeňských služeb.

Naopak přístup k cestovnímu ruchu jako takovému se v Třeboni za poslední roky změnil. Obyvatelé města stále více oceňují klid a vnímají citlivěji nežádoucí zásahy do svého životního prostoru. Cílem už by tedy nemělo být přilákat návštěvníky do Třeboně za každou cenu, ale nabízet několik skutečně kvalitních a promyšlených produktů, které budou respektovat požadavky místních obyvatel, a zároveň takových produktů, které budou navazovat na to, co je pro Třeboň typické, tradiční, co zde má historii a především, co je svým způsobem jedinečné. Právě za tím budou lidé do Třeboně jezdit. Bonusem takových produktů by mohlo být, pokud by se zaměřovaly na prodloužení a rozmělnění turistické sezóny a pokud by šly navštívit/využívat i v případě nepříznivého počasí. Nové produkty cestovního ruchu je vhodné zasazovat do stávajících nevyužívaných objektů areálů a památek, kterých je v Třeboni několik, nikoliv nutně stavět na zelené louce.

Neopomenutelnou podmínkou pro poskytování služeb v cestovním ruchu je i jejich kvalita. Na tu se občas v Třeboni naráží zejména u poskytovatelů ubytovacích a stravovacích služeb. Ubytovací zařízení by mělo mít určitý standard. Z tohoto důvodu je vhodné podporovat certifikaci ubytovacích zařízení, aby se návštěvník dobře orientoval. Důležitá je podpora zařízení vyššího standardu a zařízení pro kongresovou turistiku. Významné kongresové akce posilují postavení a prestiž města.

Co se týká stravovacích zařízení, ta bojují často s nedostatkem personálu a s jeho nedostatečnou kvalifikací. S ohledem na význam cestovního ruchu a s ním spojeného stravování by bylo vhodné otevřít na střední škole přímo v Třeboni obor kuchař – číšník. Studenti by tak mohli chodit na praxe přímo do místních stravovacích zařízení, která by pro ně mohla být i budoucím zaměstnáním.

Téma, které je úzce spojeno s cestovním ruchem, je téma parkování. To je již řešeno v prioritní ose Doprava a bezpečnost. Jako účelné se jeví komplexně řešit parkování ve městě při využívání moderních navigačních systémů a dalších smart technologií. Návštěvníci by měli prioritně využívat odstavná parkoviště na okraji města, na která je však nutné je jednoznačně navést. Tato záchytná parkoviště je vhodné doplnit potřebnou infrastrukturou, především veřejnými WC. Návštěvníci, kteří zůstávají v Třeboni více dní, by měli parkovat buď v areálu ubytovacího zařízení, nebo by si parkovací místo měli po dobu pobytu pronajmout.

Novou problematikou v oblasti cestovního ruchu jsou obytné vozy a přívěsy, jejichž boom nastal během covidové pandemie. Parkování karavanů není v Třeboni nikterak ošetřené. V současné době mohou pohodlně parkovat v prostorách autokempu, který je na to vybaven a je majetkem města.

Jedním z nejdůležitějších témat v oblasti cestovního ruchu na Třeboňsku je bezesporu cykloturistika. Jedná se o velmi rozsáhlé téma, které by však bylo dobré řešit na samostatné úrovni – vytvořením samostatného koncepčního materiálu rozvoje cyklostezek a cyklotras, tzv. cyklogenerelu. Ten by řešil cyklo dopravu jak uvnitř města, tak napojení na cyklotrasy v okolí a jejich značení. Cílem by mělo být cykloturisty více rozmělnit, aby se nekumulovali pouze na turisticky nejznámějších místech. Dalším důležitým úkolem je učít cykloturisty ohleduplnosti a uctít k místu, které navštívili. Takových forem edukace může být mnoho – od propagace v ubytovacích a stravovacích zařízeních a na cyklotrasách, po pozitivní motivaci ve formě propagačních předmětů typu tričko s nápisem „Jsem ohleduplný cyklista“ apod.

V neposlední řadě je také potřeba nastavit větší míru spolupráce mezi subjekty působícími v oblasti cestovního ruchu. Tato spolupráce, kdy každý může nabídnout něco a každý umí něco jiného, může přinést v oblasti cestovního ruchu pozitivní synergický efekt.

6.2 Strategický cíl prioritní osy 6

Strategický cíl prioritní osy: **Realizovat a podporovat udržitelný, konkurenceschopný a zároveň šetrný cestovní ruch a lázeňství, které respektují potřeby návštěvníků a místních občanů i tradiční hodnoty Třeboňska.**

6.3 Opatření prioritní osy 6

Opatření 1: Lázeňství

Cíl opatření 1: Podporovat a realizovat konkurenceschopný a udržitelný rozvoj lázeňství v Třeboni.

Podporované aktivity v rámci opatření 1:

- Tvorba kvalitních a jedinečných lázeňských nabídek, jejichž předmětem bude skutečně tradiční lázeňství.
- Rozšiřování ubytovacích kapacit pro klienty lázní.
- Rozšíření a sjednocení parkovacích kapacit pro klienty, pracovníky a návštěvníky lázní (např. výstavba parkovacích domů).
- Realizace reprezentativního napojení (cesta, kolonáda) od lázeňského domu Aurora na centrum města.
- Zvyšování kvalifikace lázeňského personálu (jazyková vybavenost, fyzioterapeuti a další zdravotnický personál, gastronomický personál, plavčíci), spolupráce se školami.
- Stabilizace pracovníků všech profesních skupin.
- Rozšířit nabídky lázní pro občany města – zdravotně rehabilitační i wellness.
- Pokračovat v úzké spolupráci se Sdružením lázeňských míst a Svazem léčebných lázní ČR.

Opatření 2: Tvorba produktů cestovního ruchu

Cíl opatření 2: Podporovat tvorbu unikátních a kvalitních produktů cestovního ruchu, které budou respektovat tradiční hodnoty Třeboňska.

Podporované aktivity v rámci opatření 2:

- Podpora činnosti destinačního managementu.
- Podpora tvorby jedinečných produktů s návazností na tradiční hodnoty Třeboňska – přírodu, rybníky, lesy, louky, lázeňství, nemovité kulturní památky atd.
- Tvorba produktů cestovního ruchu, které prodlouží turistickou sezónu.
- Tvorba produktů cestovního ruchu pro případy špatného počasí.
- Tvorba produktů cestovního ruchu, které prodlouží délku pobytu návštěvníků.
- Podpora rozšíření nabídky vyžití pro rodiny s dětmi – vytvoření míst (venkovních i vnitřních), kde by mohla rodina strávit celý den. Vždy však v návaznosti na tradiční atraktivity Třeboňska, nikoliv masová komerční centra. Může se jednat například o poutavé expozice, tvůrčí dílny, velká a zajímavá dětská hřiště, poznávací stezky, lanové stezky, bludiště, in-line stezky, parkourová hřiště, lezecké stěny a pump track dráhy apod. Vždy z nich však musí být patrná návaznost na Třeboňsko, případně mohou být zasazené přímo do přírody, kde ale nebudou působit rušivě, či mohou být umístěny v revitalizovaném, dříve nevyužívaném objektu. Vhodnou součástí je i možnost stravování se sociálním zázemím tak, aby zde rodina skutečně mohla strávit celý den.

Opatření 3: Zvyšování standardu služeb v cestovním ruchu

Cíl opatření 3: Zvyšovat standard služeb v cestovním ruchu.

Podporované aktivity v rámci opatření 3:

- Podpora zvyšování standardu služeb v cestovním ruchu včetně kvality a odpovídající kvalifikace personálu, zejména ubytovacích a stravovacích služeb.
- Podpora certifikace ubytovacích zařízení.
- Podpora vzniku ubytovacího zařízení vyššího standardu pro náročnější klientelu a kongresovou turistiku, resp. podporovat vznik balíčků pro kongresovou turistiku ve stávajících zařízeních.
- Podpora vzniku zařízení pro snídani, resp. propagování těch stávajících, kde je možné posnídat.
- Zlepšení vybavenosti oblíbených míst pro koupání, zejména pláží okolo turisticky atraktivního rybníku Svět (certifikované herní prvky, stravovací zařízení, mobiliář a další vybavenost).
- Při vzniku nových ubytovacích zařízení důrazně trvat při stavebním řízení na zajištění dostatečného počtu vlastních či zasmluvněných parkovacích míst (v docházkové vzdálenosti).
- Zřízení veřejných WC, zejména u záchytných parkovišť a na místech s vyšší kumulací návštěvníků.

Opatření 4: Turistika a cykloturistika

Cíl opatření 4: Vytvářet vhodné podmínky pro turistiku a cykloturistiku ohleduplnou k přírodě, památkám i lidem.

Podporované aktivity v rámci opatření 4:

- Vytváření a podpora vytváření oddělených cyklokoridorů, které povedou ke zlepšení bezpečnosti a plynulosti dopravy, a to jak v intravilánu, tak i extravilánu města. Jedná se o samostatné cyklostezky, cyklotrasy, vyhrazené pruhy a koridory.
- Instalace dalšího vybavení pro cykloturisty okolo cyklotras a cyklostezek a míst, kde dochází k jejich kumulaci, např. odstavné stojany na kola, úschovné boxy na kola, úschovny kol, kvalitní dopravní značení, navádění, odpočinková místa atd.
- Podpora lepšího dopravního značení pro cyklisty a navigačních systémů na cyklotrasách a cyklostezkách.
- Navádění cykloturistů na další turistické cíle a cyklistické trasy i mimo město tak, aby došlo k jejich vyvedení z města, většímu rozmělnění a snížení kumulace na exponovaných místech.
- Zlepšování vybavenosti pro elektrocyklisty.
- Propagace ohleduplné cykloturistiky a elektrocykloturistiky vůči ostatním účastníkům silničního provozu, zejména vůči pěším, ale i vůči životnímu prostředí, movitým, nemovitým i historickým předmětům a objektům.
- Vytvoření koncepčního materiálu rozvoje cyklostezek a cyklotras, tzv. cyklogenerelu.
- Zlepšení průchodnosti naučné stezky Cesta kolem Světa (nutná spolupráce více partnerů, obcí a majitelů pozemků).

Opatření 5: Revitalizace a využití stávajících objektů

Cíl opatření 5: Podporovat revitalizaci a využití stávajících objektů pro cestovní ruch.

Podporované aktivity v rámci opatření 5:

- Jedná se především o využití a záchranu nevyužívaných nemovitých kulturních památek, ale může jít i o jiné objekty a plochy v Třeboni, které se ukážou jako vhodné pro realizaci záměru v oblasti cestovního ruchu.
- Revitalizace objektu Staré radnice č. p. 1 na Masarykově náměstí a její využití např. pro záchranu, rozšíření a zatraktivnění Muzea a galerie Třeboň, pro přemístění expozice Domu přírody Třeboňska (návštěvnického centra CHKO), které je v pronajatých prostorech zámku.

Opatření 6: Komfort návštěvníků Třeboně

Cíl opatření 6: Zlepšit informovanost, komfort a navigaci návštěvníků Třeboně.

Podporované aktivity v rámci opatření 6:

- Obecně zavádění smart technologií a smart řešení – navigační systémy po městě s propojením na různé aplikace a mapové portály, informování o turistických cílech, možnostech ubytování, stravování, on-line rezervační a nákupní systémy (např. pro nákup vstupenek a povolenek), smart doprava, parkování (navigace

na odstavná příp. další parkoviště, ukazatele obsazenosti parkovišť), digitalizace služeb TIC, využívání aplikací, sjednocování duplicitních IT systémů, možnosti vícedruhového placení (např. SMS, platební kartou, QR kódy atd.), možnost přispět na rekonstrukce objektů pomocí QR kódů atd.

- Zkvalitnění databáze poskytovatelů ubytovacích služeb na Třeboňsku, možno propojit i s externím webem či externím zpracovatelem.
- Při konání větších jednorázových akcí zajištění dostatečných parkovacích kapacit pro návštěvníky a možnost parkování propagovat současně s akcí.

Opatření 7: Spolupráce, komunikace, vzdělávání

Cíl opatření 7: Zavést a nastavit komunikaci a spolupráci mezi jednotlivými subjekty působícími v oblasti cestovního ruchu i mimo něj.

Podporované aktivity v rámci opatření 7:

- Zavedení a nastavení vzájemné spolupráce a komunikace mezi subjekty působícími v oblasti cestovního ruchu, ale i mimo něj – ubytovatelé, stravovací zařízení, další podnikatelé, město Třeboň, Turistická oblast Třeboňsko, školy atd. Může jít o společné investiční projekty, ale i o poskytování služeb, o společnou propagaci, značení turistických tras a cyklotras, výrobu propagačních předmětů (např. školy – šité propagační předměty, předměty ze skla a bižuterie apod.).
- Podpora propojování nabídky vzdělávacích oborů v Třeboni s poptávkou trhu práce, tzn. vytvářet takové obory na školách a vzdělávacích institucích, které reflektují požadavky místního trhu práce (např. obor kuchař – číšník).
- Podpora rozvoje jazykové gramotnosti na školách, kvalifikovaní pedagogové, specializované učebny, zahraniční pobyty, rodilí mluvčí.
- Čerpání zkušeností z jiných regionů, z jiných států, od partnerských a příhraničních měst.
- Zvyšování povědomí o dotačních možnostech v oblasti cestovního ruchu ze strany města směrem k podnikatelům v oblasti cestovního ruchu (investiční i neinvestiční dotace, národní i evropské dotace, dotace v oblasti OZE atd.).

V Závěr

Závěr

Závěr SPRM bude stručně věnován shrnutí toho nejvýznamnějšího, k čemu se díky zpracování SPRM dospělo. Na začátku zpracování SPRM se některé záležitosti, které se musí ve městě řešit a realizovat, zdály jasné. O nedostacích se většinou mluví mezi obyvateli, píše na sociálních sítích, spousta strategií je už zpracovaných, ale jak se říká: Každá mince má dvě strany a i u SPRM se často ukázalo, že to, co se zdálo zřejmé na začátku, je nakonec více či méně jinak nebo že jsou ještě další oblasti, které je potřeba řešit. Zajímavá byla některá zjištění, která vyšla již z analytické části. Velmi přínosná byla setkání s členy pracovních skupin, které byly složeny ze zástupců odborné veřejnosti. Každý z nich se orientuje v jiné problematice, každý pracuje či podniká v jiné oblasti, každý je odborník na něco jiného. Ze společných setkání a brainstormingu vzešly často nečekané myšlenky a nápady.

Na začátku je nutno uvést, že Třeboň je skutečně nádherné a výjimečné město. Má na čem stavět, ať už se díváme na okolní přírodu, rybníky, historické pamětihodnosti či lázeňství. Mnoho toho bylo uděláno, ale stále je a bude, s tím, jak se společnost vyvíjí, potřeba řešit další. Ke všem plánovaným záměrům by se vždy mělo přistupovat s úctou k tomu, co v Třeboni a jejím okolí již máme, respektovat to, případně na to navázat.

Třeboň je velmi lukrativní lokalitou. Opakovaně je výborně hodnoceno nezávislým průzkumem jako dobré místo pro život, umísťuje se v první desítce v rámci ČR. Bohužel tím i svým způsobem trpí. Ceny nemovitostí – pozemků, domů i bytů jsou vysoké a odpovídají atraktivitě lokality. Rok od roku, podobně jako v jiných menších městech, klesá počet obyvatel. Průměrný věk obyvatel Třeboně rok od roku roste. Proto vyvstává potřeba zvyšovat kvalitu i kapacity sociálních služeb pro seniory.

Další významnou oblastí je oblast dopravy, a to ať již se jedná o spojení Třeboně s většími okolními městy, kam dojíždí lidé za prací, nákupy a službami, tak o dopravu uvnitř města. Zde je nutné skloubit potřeby místních a potřeby návštěvníků i respektovat různé druhy dopravy (automobilová, cyklo, která je extrémní hlavně v létě, a pěší). Měl by se řešit i systém parkování. Parkovacích míst je v Třeboni obecně dostatek, jsou však lokality, kde je s parkováním problém. Velmi obtížně řešitelné je parkování uvnitř historického centra města, kde jsou plochy pro parkování víceméně vyčerpané. Neopominutelnou kapitolou jsou pak smart technologie, které mohou pomoci s monitoringem stávající dopravní situace, s celkovou koordinací dopravy na území města a přispět k pohodlí občanů i návštěvníků. Může se jednat o navigaci, ukazatele obsazenosti, rezervační systémy, parkování, propojení s chytrými technologiemi apod.

V oblasti životního prostředí je potřeba zaměřit se na ochranu toho nejcennějšího, co v Třeboni máme – krásnou krajinu, přírodu, lesy, vodní plochy a čisté ovzduší. Velmi aktuálním tématem v oblasti životního prostředí je zvyšování vytříděnosti komunálního odpadu, kdy od roku 2025 musí recyklovatelné složky tvořit alespoň 60 % z celkového množství komunálního odpadu. V roce 2035 se musíme dokonce dostat na 70 %. Velké negativum je skládkování veškerého směsného komunálního a objemného odpadu. V roce 2020 z něj bylo zaskládkováno 100 %. V současné době se ale na území kraje nenachází žádné vhodné zařízení pro konečné využití a zpracování směsného komunálního odpadu a objemného odpadu. To se musí do roku 2030, od kterého bude platit zákaz skládkování odpadu, vyřešit.

S Třeboní je samozřejmě také neodmyslitelně spojen cestovní ruch. Ze setkání pracovních skupin je jasné, že cestovní ruch už není vnímán stejně jako např. před 10 až 15 lety, kdy bylo cílem přilákat návštěvníky za každou cenu a na cokoliv. Lidé již pocítují i negativní dopady cestovního ruchu, jako jsou davy turistů a cyklistů, ztráta klidu, soukromí, menší pocit bezpečí a další. Na cestovním ruchu je nutné vnímat jak pozitiva, tak negativa. Cestovní ruch je v Třeboni významným zdrojem příjmů. Díky cestovnímu ruchu se může opravit řada památkově chráněných objektů, které by bez návštěvníků byly nevyužité. A naopak při vytváření nových produktů cestovního ruchu je třeba respektovat obyvatele Třeboně a jejich potřeby.

Globální cíl Strategického plánu rozvoje města Třeboň pro roky 2021–2030 můžeme definovat jako zvyšování kvality života jeho stávajících i budoucích obyvatel při respektování přírodních a tradičních hodnot města a jeho okolí v souladu s trvale udržitelným rozvojem.

Seznam zkratk

Seznam zkratek

AOPK ČR	Agentura ochrany přírody a krajiny České republiky
AV ČR	Akademie věd České republiky
ČB	České Budějovice
ČD	České dráhy, a.s.
ČOV	Čistírna odpadních vod
ČR	Česká republika
ČSÚ	Český statistický úřad
DDM	Dům dětí a mládeže
DPS	Dům (domy) s pečovatelskou službou
DS	Domov seniorů
DSO	Dobrovolný svazek obcí
EO	Ekvivalentní obyvatel
EU	Evropská unie
CHKO	Chráněná krajinná oblast
CHOPAV	Chráněná oblast přirozené akumulace vod
IT	Informační technologie
JCCR	Jihočeská centrála cestovního ruchu
JČK	Jihočeský kraj
JH	Jindřichův Hradec
JHK	Jihočeská hospodářská komora
KKC	Kulturní a kongresové centrum
MAS	Místní akční skupina
MěÚ	Městský úřad
MHD	Městská hromadná doprava / Místní hromadná doprava
MPR	Městská památková rezervace
MŠ	Mateřská škola
NP	Nadzemní podlaží
NPP	Národní přírodní památka
NPR	Národní přírodní rezervace
NS	Naučná stezka
OC	Obchodní centrum
OPŽP	Operační program Životní prostředí
ORP	Obec s rozšířenou působností
OZE	Obnovitelné zdroje energie
PCO	Pult centralizované ochrany
PS	Pracovní skupina / pracovní skupiny
ŘSD ČR	Ředitelství silnic a dálnic ČR
SHS ČMS	Sdružení historických sídel Čech, Moravy a Slezska
SLDB	Sčítání lidí, domů a bytů
SO ORP	Správní obvod obce s rozšířenou působností
SORT	Svazek obcí regionu Třeboňsko
SPOD	Sociálně právní ochrana dětí
SPRM	Strategický plán rozvoje města
SOŠ	Střední odborná škola
SOU	Střední odborné učiliště
SŠ	Střední škola
SÚS JČK	Správa a údržba silnic Jihočeského kraje
TIC	Turistické informační centrum
UK	Univerzita Karlova
ÚSES	Územní systém ekologické stability

VO	Veřejné osvětlení
VŠ	Vysoká škola
ZŠ	Základní škola
ZTV	Základní technická vybavenost
ZUŠ	Základní umělecká škola

Použité zdroje

Použité zdroje

- [1] 3. mateřská škola Třeboň, Jeronýmova 183 (www.3mstrebon.cz)
- [2] Administrativní registr ekonomických subjektů (<http://www.info.mfcr.cz/ares/>)
- [3] Agentura ochrany přírody a krajiny České republiky, regionální pracoviště Jižní Čechy (trebonsko.ochranaprirody.cz)
- [4] Algatech (www.alga.cz)
- [5] Botanický ústav Akademie věd ČR – pracoviště Třeboň (www.butbn.cas.cz)
- [6] CZECH Consult, spol. s r.o., Komplexní dopravní průzkumy města Třeboň – 2017
- [7] Český statistický úřad (www.czso.cz, www.czso.cz/csu/xc)
- [8] Destinace Třeboňsko o.p.s. (www.trebonsko.cz)
- [9] Dům dětí a mládeže, Jindřichův Hradec, Růžová 10 (www.ddmjh.cz)
- [10] EKO-KOM (www.ekokom.cz)
- [11] Gymnázium, Třeboň, Na Sadech 308 (www.gymtrebon.cz)
- [12] Interní data Městské policie Třeboň
- [13] Interní data odboru finančního a majetkového Městského úřadu Třeboň
- [14] Jihočeská hospodářská komora (www.jhk.cz)
- [15] JIHOČESKÝ KRAJ – Regionální profil – shrnutí podmínek a faktorů ovlivňujících trh práce v kraji (srpen 2020)
- [16] Jihočeský kraj (www.kraji-jihocesky.cz)
- [17] Lékařská služba první pomoci, o.p.s. (<http://www.lekarskaslužba-trebon.cz/>)
- [18] Mapa kriminality Policie ČR (kriminalita.policie.cz)
- [19] [Mapy.cz](http://mapy.cz)
- [20] Mateřská škola Sluníčko, Třeboň (www.msslunicko.org)
- [21] Matriční údaje města Třeboň
- [22] Město pro byznys (www.mestoprobyznys.cz)
- [23] Město Třeboň (www.mesto-trebon.cz)
- [24] Městská policie Třeboň
- [25] Městská knihovna Třeboň (www.knihovnatrebon.cz)
- [26] Městská sportovní Třeboň, příspěvková organizace (<http://www.ms-trebon.cz>, interní data)
- [27] MMR ČR, Analýza nájemného v ČR, MMR (červen 2019)
- [28] Obecně závazná vyhláška č. 1/2020, kterou se stanoví systém shromažďování, sběru, přepravy, třídění, využívání a odstraňování komunálních odpadů vznikajících na území města Třeboň, včetně systému nakládání se stavebním odpadem.
- [29] Obecně závazná vyhláška č. 3/2019 o místním poplatku za provoz systému shromažďování, sběru, přepravy, třídění, využívání a odstraňování komunálních odpadů.
- [30] Obchodní akademie, Střední odborná škola a Střední odborné učiliště, Třeboň, Vrchlického 567 (www.sostrebon.cz)
- [31] Obchodní rejstřík (www.justice.cz)
- [32] Pivovar Regent (www.pivovar-regent.cz)
- [33] Plán odpadového hospodářství města Třeboň z roku 2016, ISES, s.r.o.
- [34] Plán rozvoje sportu města Třeboň 2018–2025
- [35] Rybářství Třeboň Hld. a.s. (www.trebon.rybarstvi.cz)
- [36] Ředitelství silnic a dálnic (www.rsd.cz), Celostátní sčítání dopravy ŘSD ČR
- [37] Slatinné lázně Třeboň s.r.o. (www.laznetrebon.cz, interní data)
- [38] Strategický plán rozvoje města 2008–2020, verze 11.09.2008
- [39] Střední škola rybářská a vodohospodářská Jakuba Krčína, Třeboň, Táboritská 688 (www.ssrvcz)
- [40] Technické služby Třeboň, s.r.o. (www.ts-trebon.cz)
- [41] TJ Jiskra Třeboň, z.s. (<http://www.jiskratrebon.cz/>)
- [42] TŘEBOŇ (kniha, publikace), Město Třeboň, 2018, 1. vydání
- [43] Třeboňský informační servis (www.itrebon.cz)
- [44] Třídění odpadu v Jihočeském kraji (www.jihocesketrideni.cz)

- [45] Turistická oblast Třeboňsko z.s. (www.regiontrebonsko.cz)
- [46] Územní plán Třeboň po změně č. 1, 3, 5 a 6 k 6. 2. 2021
- [47] Wikipeda.org
- [48] www.google.com/maps
- [49] www.odhad-zdarma.cz
- [50] Základní škola Třeboň, Na Sadech 375 (www.zstrebon.cz)
- [51] Základní škola Třeboň, Sokolská 296 (www.1zstrebon.cz)
- [52] Základní umělecká škola, Třeboň, Masarykovo nám. 20/I (www.zustrebon.cz)
- [53] Zákon č. 128/2000 Sb., zákon o obcích

Fotografie

- [1] Archiv společnosti Slatinné lázně Třeboň s.r.o.
- [2] Archiv TIC a odboru kultury a cestovního ruchu města Třeboň
- [3] Ing. Jaroslava Žemličková
- [4] Jihočeská televize
- [5] Libor Sváček
- [6] Michal Pech, DiS.

Přílohy

Příloha č. 1 Složení pracovních skupin

PS	Č.	Jméno	Funkce	Organizace
Řídící skupina	1.	PaedDr. Jan Váňa	starosta města	město Třeboň
	2.	Ing. Jana Grammetbauerová	místostarostka města	město Třeboň
	3.	Mgr. Petr Werner	místostarosta města	město Třeboň
	4.	Ing. Petra Jánská	tajemnice městského úřadu	město Třeboň
	5.	Ing. Pavel Hajna	vedoucí odboru rozvoje a investic	město Třeboň
	6.	Ing. Jaroslava Žemličková	referentka odboru rozvoje a investic	město Třeboň
PS 1 Doprava a bezpečnost	1.	Martin Ille, předseda PS	jednatel	Autoškola Ille s.r.o.
	2.	Ing. Pavel Zajíček, tajemník PS	vedoucí odboru dopravy města Třeboň	město Třeboň
	3.	Vladimír Školka	vedoucí Městské policie Třeboň	město Třeboň
	4.	Mgr. Jiří Řimnáč	velitel stanice Třeboň	Hasičský záchranný sbor Jihočeského kraje, Územní odbor Jindřichův Hradec, Požární stanice Třeboň
	5.	Mgr. Miloš Jindra	učitel	Obchodní akademie, Střední odborná škola a Střední odborné učiliště, Třeboň, Vrchlického 567
PS 2 Životní prostředí	1.	doc. RNDr. Jan Pokorný, CSc., předseda PS	ředitel	ENKI, o.p.s.
	2.	Ing. Jaroslav Fliegel, tajemník PS	vedoucí odboru životního prostředí	město Třeboň
	3.	Ing. Miroslav Kajan	jednatel	Městská Vodohospodářská s.r.o.
	4.	Petr Tětek	jednatel	Technické služby Třeboň, s.r.o.
	5.	Daniel Dvořák	jednatel	Třeboňské lesy a rybníky s.r.o.
	6.	RNDr. Miroslav Hátle, CSc.	vedoucí odd. Správa CHKO Třeboňsko	Agentura ochrany přírody a krajiny ČR – Správa CHKO
PS 3 Sociální služby, školství, zájmová činnost	1.	Bc. Mgr. Jana Polčáková, předseda PS	ředitelka	Základní škola Třeboň, Na Sadech 375
	2.	Bc. Radka Kaiseršatová, tajemnice PS	vedoucí odboru školství a sociálních věcí	město Třeboň
	3.	Bc. Zdeňka Feriančíková	ředitelka	Mateřská škola Sluníčko, Třeboň
	4.	Iveta Brabcová	vedoucí DDM Třeboň	Dům dětí a mládeže, Jindřichův Hradec, Růžová 10, DDM Třeboň
	5.	Mgr. Dana Zavadilová	ředitelka, sociální pracovník	Oblastní charita Třeboň
	6.	Denisa Nováková	vedoucí sestra	Lékařská služba první pomoci Třeboň o.p.s.
	7.	Ing. Petr Káninský	ředitel	Obchodní akademie, Střední odborná škola a Střední odborné učiliště, Třeboň, Vrchlického 567
PS 4 Občanská vybavenost, sport, kultura	1.	Mgr. Monika Kukačková, předsedkyně PS	školní psycholog	Obchodní akademie, Střední odborná škola a Střední odborné učiliště, Třeboň, Vrchlického 567
	2.	Bc. Zuzana Skočná, tajemnice PS	administrativa odboru kultury a cestovního ruchu	město Třeboň
	3.	Jan Záruba	ředitel	Městská sportovní Třeboň, příspěvková organizace
	4.	Ing. Čestmír Písařík	jednatel	TORPEDO spol. s r.o.
	5.	Michal Zavadil	podnikatel	Michal Zavadil – OSVČ
	6.	Eva Honlová	vedoucí oddělení územního plánování, referentka památkové péče	město Třeboň
	7.	Vlasta Petrová	ředitelka knihovny	Městská knihovna Třeboň
PS 5 Podnikání, zaměstnanost, bydlení	1.	Ing. Jan Hůda, Ph.D., předseda PS	předseda představenstva	Rybářství Třeboň Hld. a.s.
	2.	Bc. Martin Matouš, tajemník PS	vedoucí odboru Obecní živnostenský úřad	město Třeboň
	3.	Ing. Jiří Škopek	jednatel	SANTAL spol. s r. o.
	4.	Bc. Tomáš Novák	ředitel MAS	Místní akční skupina Třeboňsko o.p.s.
	5.	Ing. Karel Řepa	jednatel	RETRE - prádelna a čistírna, s.r.o.
	6.	Bc. Eva Lindová	vedoucí oddělení kontaktního pracoviště	Úřad práce ČR, kontaktní pracoviště Třeboň
	7.	Jitka Filípková	vedoucí oddělení majetkového	město Třeboň
	8.	Ing. Lukáš Šruc	referent územního plánování	město Třeboň
PS 6 Cestovní ruch, lázeňství	1.	RNDr. Libuše Kotilová, předsedkyně PS	obchodně provozní ředitelka	Slatinné lázně Třeboň s.r.o.
	2.	Michal Pech, DiS., tajemník PS	referent kultury	město Třeboň
	3.	PhDr. Jiřina Psíková	předsedkyně	Spolek přátel Třeboně
	4.	Vladan Píkl	podnikatel	CNTB office s.r.o. Ubytování Na sadech s.r.o. Abevel s.r.o. CENTRUM TŘEBOŇ spol. s r.o. Vladan Píkl – OSVČ
	5.	Jiří Neubauer	podnikatel	Jiří Neubauer – OSVČ
	6.	Bc. Barbora Bicková	produktová manažerka turistické oblasti Třeboňsko	Turistická oblast Třeboňsko, z.s.

Příloha č. 2 Vyhodnocení akcí ze SPRM Třeboň 2008–2020

Název PO / Opatření / Aktivita	Zodpovídá	Zajišťuje	Navrhovaný rok realizace	Splnění	Pokračování v SPRM 2021–2030
Výstavba zimního kluziště	město Třeboň	ORI	2008–2009	ano	ne
Vyhledání lokalit vhodných pro moderní sportovní aktivity a podpora jejich budování	město Třeboň, TJ Jiskra	Komise pro mládež a sport	průběžně	ano	ano
Aktivní podpora soukromých záměrů v oblasti budování nabídky pro trávení volného času mládeže (zejm. ve věku 14–20 let)	město Třeboň	soukromí investoři ve spolupráci s městem	průběžně	částečně	ano
Zajištění adekvátních prostor pro fungování a činnost ZUŠ	Jihočeský kraj	město Třeboň	2010–2015	ano	ne
Plán rozvoje sociálních služeb	město Třeboň	OŠSV	průběžně, roční aktualizace	ano	ano
Podporovat aktivity v oblasti zajištění sociálních služeb	město Třeboň	Sociální a školská komise	průběžně	ano	ano
Udržet v Třeboni lékařskou službu první pomoci	Lékařská služba první pomoci o.p.s.	Lékařská služba první pomoci o.p.s.	průběžně	2009–2015	ano
Realizace Místní agendy 21 a naplňování cílů projektu Zdravé město	Agentura Třeboňsko o.p.s., Komise pro ekologii a životní prostředí	Agentura Třeboňsko o.p.s.	průběžně	ano	ano
Posílení hlídek v ulicích města a posílení spolupráce s Policií ČR	město Třeboň	vrchní strážník městské policie	průběžně	částečně	částečně
Prevence bezpečnosti, Program prevence kriminality	městská policie	městská policie, osoby a organizace zapojené do projektu Zdravé město	průběžně	ano, Program prevence kriminality skončil v roce 2015	ano
Bezbariérová Třeboň	město Třeboň	město Třeboň ve spolupráci se soukromými majiteli objektů	2009–2012	částečně	ano
Příprava ploch pro bydlení	město Třeboň	ORI, OUPSŘ	průběžně	kolektivní bydlení – ne individuální – ano Břilice	ano
Zlepšovat podmínky pro rekreaci místních obyvatel a návštěvníků města	město Třeboň	ORI, OUPSŘ	průběžně	částečně	ano
Obnovení tradice přírodního koupání v Třeboni	město Třeboň	město Třeboň nebo soukromí investoři	2010–2015	ne	ne
Zlepšovat fungování městského úřadu pro občany	město Třeboň	tajemník	průběžně	ano	ano
Posilovat spolupráci s místními částmi	město Třeboň	město Třeboň	průběžně	ano	ano
Zpracovat koncepci rozvoje nemotorové dopravy	město Třeboň	ORI	2009–2010	ne	ano
Budování nových cyklostezek a tras pro pěší ve městě	město Třeboň	ORI	průběžně	částečně	ano
Doprovodné služby a zázemí pro cyklistickou dopravu	TJ Jiskra	TJ Jiskra	2009–2012	částečně	ano
Zvýšení efektivity využití stávajících ploch pro parkování	město Třeboň	ORI	2008–2009	částečně	ano
Budování nových parkovacích kapacit	město Třeboň	soukromí investoři	průběžně	částečně	ano
Koncepční řešení dopravy v klidu ve městě	město Třeboň	ORI a OUPSŘ	2008–2010	částečně	ano
Prosadit urychlení výstavby východního obchvatu	Jihočeský kraj	město Třeboň	průběžně	ne	ano
Zapojování města do širších dopravních vztahů regionu a ČR	město Třeboň	město Třeboň	průběžně	částečně	ano
Rozvoj spolupráce mezi zaměstnavateli, školami a městem	JHK	JHK	průběžně	částečně	ano
Podpora zřízení nových oborů na SŠ s uplatněním na pracovním trhu v Třeboni	město Třeboň	město Třeboň	průběžně	částečně	ano
Přesun Technických služeb Třeboň, s.r.o. do severní části města	město Třeboň	Technické služby Třeboň, s.r.o.	2009–2012	ano	ne
Podpora vědecko-výzkumných aktivit v Třeboni	město Třeboň	Třeboňské inovační centrum	průběžně	ne	ano
Zajistit rozvoj a prosperitu městských lázeňských zařízení	město Třeboň	Lázně Aurora s.r.o. a Bertiny lázně s.r.o.	průběžně	ano	ano
Podpora rozvoje dalších lázeňských a wellness kapacit na území města	město Třeboň	soukromí investoři	průběžně	částečně	ano
Rozvoj lidských zdrojů a služeb pro lázeňství a wellness	Lázně Aurora s.r.o. a Bertiny lázně s.r.o.	vedení obou lázeňských zařízení	nestanoveno	ano	ano
Rozvoj ubytovacích a kongresových kapacit	soukromí investoři s podpůrnou rolí města	soukromí investoři	průběžně	částečně	ano
Rozvoj doplňkové infrastruktury cestovního ruchu	město Třeboň	ORI, popř. soukromí investoři	2008–2010	částečně	ano
Posilování vzájemné spolupráce a výměny informací	město Třeboň	IKS Třeboň	průběžně	ano	ano
Vznik „destinačního managementu“ pro Třeboňsko	IKS	IKS a Agentura Třeboňsko o.p.s.	2009–2010	ano	ne
Vybudování centrální ČOV Třeboň	město Třeboň	ORI	2008–2011	ano	ne
Postupný rozvoj vodohospodářské infrastruktury	město Třeboň	ORI	průběžně	částečně	ano
Rozvoj kapacit pro nakládání s odpady	SORT	Technické služby Třeboň, s.r.o.	průběžně	ano	ne
Posilování osvěty v oblasti odpadového hospodářství	město Třeboň	Technické služby Třeboň, s.r.o., OŽP, OŠSV	průběžně	částečně	ano
Péče o zdejší hodnotné životní prostředí	město Třeboň	ORI, OŽP, Český nadační fond pro vydru	průběžně	částečně	ano
Iniciovat jednání k dokončení protipovodňové ochrany města	město Třeboň	správci a majitelé vodních ploch a toků	průběžně	částečně	ne
Program regenerace MPR	město Třeboň	OUPSŘ	2008–2010	ano	ano
Využití potenciálu historického dědictví pro rozvoj cestovního ruchu	město Třeboň, soukromí vlastníci	správci a majitelé objektů, Rybářství Třeboň a.s., Národní památkový ústav	průběžně	částečně	ano
Revitalizace a využití objektu Besedy	město Třeboň, soukromí vlastníci	správci a majitelé objektů, Rybářství Třeboň a.s., Národní památkový ústav	2008–2010	ano	ne
Revitalizace a využití seníků na Mokřých lukách	město Třeboň	město Třeboň a vlastníci seníků	2008–2011	opraveny seníky v majetku města, využití není	ano
Zahájit debatu o revitalizaci a využití zanedbaných, nevyužitých či nevhodně využitých objektů a areálů ve městě	město Třeboň	město Třeboň a ČD	2008–2009	částečně	ano