



Strategický plán rozvoje města Brandýs nad Labem – Stará Boleslav 2015-2025



Dokument: Strategický plán rozvoje města Brandýs nad Labem – Stará Boleslav 2015-2025

Zadavatel: Město Brandýs nad Labem – Stará Boleslav

Zpracovatel: ERSTE Grantika Advisory, a.s.

Autoři: Ing. Zdeňka Lipovská, Ph.D.
Ing. Jana Dopitová
Ing. Ivana Dubská
Mgr. Radka Báčová
Ing. Tereza Kniezková, Ph.D.
Ing. Eva Komoňová
Ing. Irena Kašpárková, MBA
Bc. Tamara Hubáčková

Obsah

1	Organizace tvorby strategie	9
1.1	Základní informace.....	10
1.2	Časová osa přípravy strategického plánu.....	11
1.3	Harmonogram a úkoly.....	12
1.4	Organizační a personální zajištění	16
2	Socioekonomická analýza	19
2.1	Úvod	20
2.1.1	Provázanost dat.....	20
2.1.2	Zdroje informací.....	20
2.2	Základní údaje o městě.....	21
2.2.1	Charakteristika města.....	21
2.2.2	Geografická poloha	22
2.2.3	Historický vývoj města	23
2.2.4	Administrativní členění	24
2.3	Vnější vztahy	27
2.3.1	Partnerská města	27
2.3.2	Dobrovolné svazky obcí	27
2.4	Obyvatelstvo.....	29
2.4.1	Vývoj počtu obyvatel.....	29
2.4.2	Pohyb obyvatel	31
2.4.3	Predikce demografického vývoje	32
2.4.4	Věková struktura obyvatelstva	33
2.4.5	Struktura obyvatelstva dle vzdělání	35
2.4.6	Vyjíždka (dojíždka) za prací a do škol	36
2.5	Zdravotnictví.....	38
2.6	Sociální služby	41
2.7	Bezpečnost.....	44
2.7.1	Kriminalita – trestné činy	44
2.7.2	Kriminalita - přestupky.....	45
2.7.3	Krizové řízení.....	46
2.8	Kultura a cestovní ruch	47
2.8.1	Památky a kulturní vyžití	47
2.8.2	Cestovní ruch	48
2.8.3	Propagace města	49
2.9	Volnočasové aktivity, sport a zájmová činnost	50

2.9.1	Volnočasové aktivity	50
2.9.2	Sport	52
2.10	Bydlení	57
2.10.1	Historický vývoj domovní zástavby	57
2.10.2	Domovní fond	58
2.10.3	Plochy k výstavbě.....	60
2.11	Školství a vzdělávání	62
2.11.1	Předškolní zařízení.....	62
2.11.2	Základní školy.....	63
2.11.3	Střední školy	65
2.11.4	Umělecké vzdělání	67
2.11.5	Vysoké školy.....	67
2.12	Hospodářská situace.....	68
2.12.1	Ekonomická situace.....	68
2.12.2	Ekonomická struktura obyvatel a nezaměstnanost.....	69
2.12.3	Trh práce	73
2.12.4	Zemědělství a lesnictví.....	76
2.12.5	Průmysl a služby	77
2.12.6	Výzkum a vývoj.....	78
2.13	Technická infrastruktura.....	79
2.13.1	Vodovody a kanalizace	79
2.13.2	Zásobování teplem	80
2.13.3	Plynofikace	80
2.13.4	Elektřina.....	80
2.13.5	Elektronické komunikační sítě (internet, mobilní síť, kabelová televize)	80
2.14	Dopravní infrastruktura.....	82
2.14.1	Základní silniční síť.....	82
2.14.2	Železniční doprava	85
2.14.3	Hromadná autobusová doprava	85
2.14.4	Cyklistická a pěší doprava.....	86
2.14.5	Dopravní zařízení	87
2.14.6	Letecká doprava	87
2.14.7	Vodní doprava	88
2.14.8	Doprava v klidu.....	88
2.14.9	Negativní účinky hluku z dopravy.....	88
2.15	Životní prostředí	89
2.15.1	Krajina.....	89

2.15.2	Chráněná území	89
2.15.3	Odpadové hospodářství	90
2.15.4	Klima a ovzduší	91
2.15.5	Horninové prostředí a půdy	92
2.15.6	Voda	92
2.15.7	Hluk.....	93
2.15.8	Fauna a flóra	94
2.16	Vnitřní správa	96
2.16.1	Komunikace s veřejností, služby veřejnosti	96
2.16.2	IS/ICT podpora	98
3	Výsledky průzkumu spokojenosti obyvatel.....	101
3.1	Úvod.....	102
3.1.1	Cíl průzkumu.....	102
3.1.2	Organizace průzkumu	102
3.1.3	Podoba dotazníku.....	103
3.2	Struktura respondentů.....	104
3.2.1	Struktura dle pohlaví.....	104
3.2.2	Struktura dle věku.....	104
3.2.3	Struktura dle vzdělání.....	105
3.2.4	Struktura dle ekonomického postavení	106
3.2.5	Struktura dle věku dětí respondentů	106
3.2.6	Struktura dle místa zaměstnání.....	107
3.2.7	Struktura dle doby bydlení ve městě	107
3.2.8	Struktura dle místa trvalého pobytu	108
3.3	Výsledky průzkumu	109
3.3.1	Spokojenost obyvatel se životem ve městě	109
3.3.2	Prioritní oblasti	111
3.3.3	Hodnocení jednotlivých oblastí života ve městě	112
3.3.4	Silné stránky města	113
3.3.5	Slabé stránky města.....	114
3.3.6	Očekávání tendence vývoje života ve městě.....	115
3.3.7	Vize podoby města v roce 2025.....	116
3.3.8	Úvahy o odstěhování z města	118
3.3.9	Herny	119
3.3.10	Informační zdroje o dění ve městě.....	119
3.4	Shrnutí.....	120
4	SWOT analýza.....	121

4.1	Úvod	122
4.1.1	Metoda SWOT analýzy	122
4.1.2	Zdroje informací.....	123
4.1.3	Hodnocení významnosti položek SWOT analýzy	123
4.2	Problémová analýza města.....	124
4.3	Souhrnná SWOT analýza města	125
4.4	Tematicky zaměřené SWOT analýzy	127
4.4.1	Sociální služby a zdravotnictví	127
4.4.2	Školství, kultura a volný čas	128
4.4.3	Sport	130
4.4.4	Bydlení.....	132
4.4.5	Bezpečnost.....	133
4.4.6	Životní prostředí a technická infrastruktura	134
4.4.7	Doprava	135
4.4.8	Zaměstnanost, podnikání a cestovní ruch	136
5	Strategie rozvoje města	137
5.1	Úvod	138
5.2	Postup tvorby strategického plánu.....	139
5.2.1	Metodické zajištění	139
5.3	Teorie strategického plánování.....	141
5.3.1	Omezující faktory.....	141
5.3.2	Terminologie	142
5.3.3	Faktory úspěšnosti implementace strategického plánu	143
5.4	Strategie Brandýs nad Labem – Stará Boleslav 2025.....	144
5.4.1	Strategická vize a priority	144
5.4.2	Prioritní oblasti, strategické cíle a opatření	145
5.5	Finanční rámec	153
5.5.1	Rozpočtová minulost: kumulovaně	153
5.5.2	Rozpočtová minulost: dle odvětví	154
5.5.3	Rozpočtový výhled	156
5.6	Návaznost na Strategický plán rozvoje 2007- 2013	157
5.7	Soulad se strategiemi vyšších územně správních celků	159
5.7.1	Strategie regionálního rozvoje 2014–2020	159
5.7.2	Program rozvoje územního obvodu Středočeského kraje 2014 - 2020.....	161
5.7.3	Integrovaná strategie pro ITI Pražské metropolitní oblasti	162
5.8	STRATEGIE ROZVOJE MĚSTA BRANDÝS NAD LABEM – STARÁ BOLESLAV 2015-2025.....	164

6	Zásobník projektových záměrů.....	165
7	Akční plán.....	167
8	Návod k implementaci strategického plánu	169
8.1	Úvod.....	170
8.2	Fáze implementace.....	171
8.2.1	Zveřejnění (publicita) strategického plánu	171
8.2.2	Nastavení organizačního zajištění, informování zaměstnanců městského úřadu a stanovení zodpovědných osob.....	173
8.2.3	Monitoring (evaluace).....	173
8.2.4	Aktualizace akčního plánu.....	176
9	Seznam zdrojů.....	178
10	Seznamy	179
10.1	Seznam tabulek	179
10.2	Seznam grafů.....	180
10.3	Seznam obrázků	181
10.4	Seznam příloh	181

1 Organizace tvorby strategie

Termín zpracování: 03-05/2015, aktualizace statistických dat 08/2015



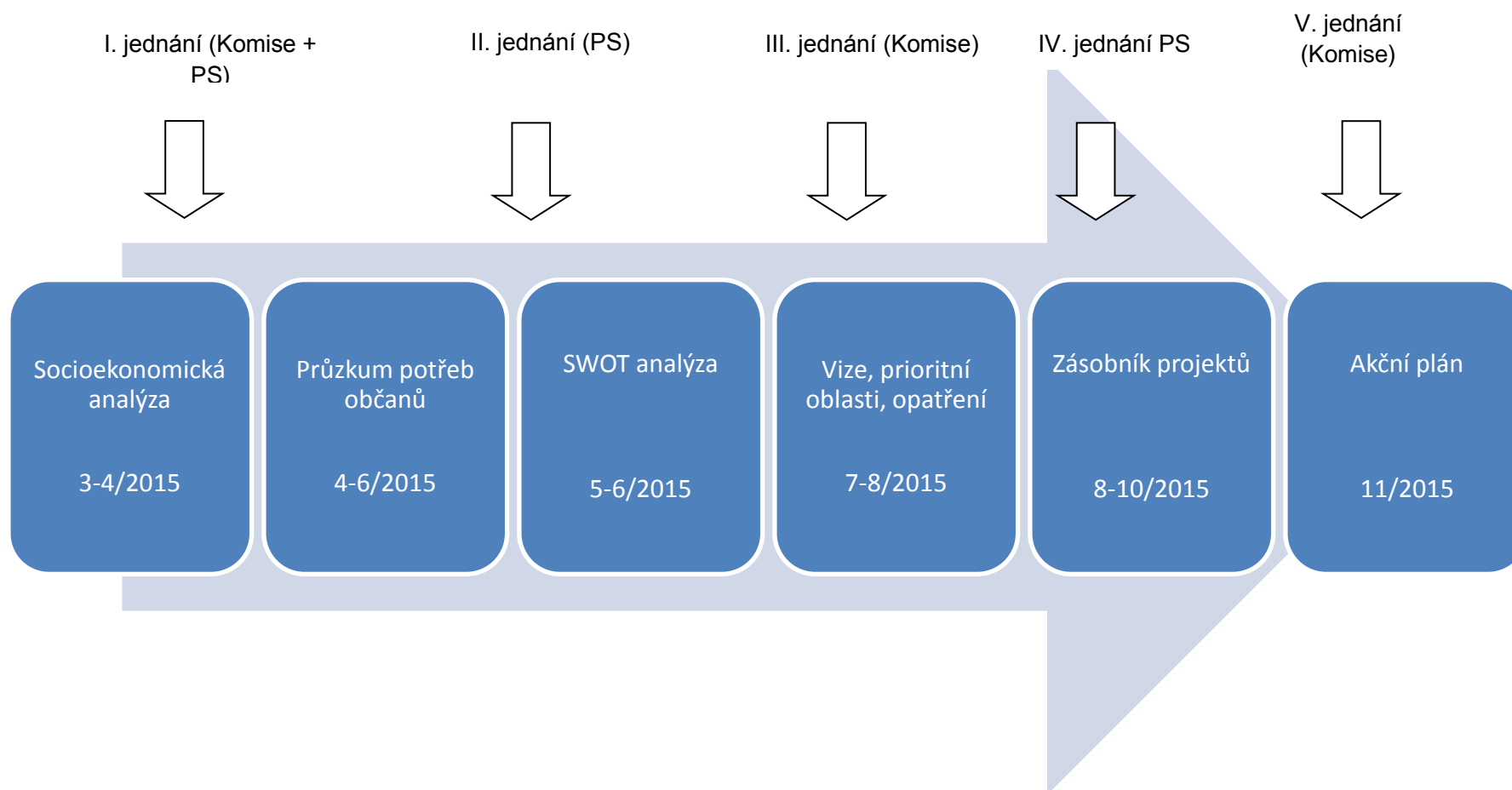
1.1 Základní informace

Strategický plán rozvoje města Brandýs nad Labem – Stará Boleslav 2015-2025 je základním rozvojovým dokumentem města, který určuje, jak by se mělo město rozvíjet v následujících letech. Vychází z aktuálních potřeb města a snahy sledovat moderní trendy. Tento dokument je rovněž podkladem pro čerpání dotačních prostředků.

Jedná se o strategii místní (řešeno je území města a místní části) a střednědobou (na období 10 let) s celospolečenským dopadem. Implementovaná strategie bude mít v určité míře vliv na všechny občany a aktéry města, na osoby do města z různých důvodů přijíždějící a podnikatelské subjekty se sídlem ve městě.

Proces tvorby aktualizace strategie bude probíhat od února 2015 do srpna 2015. Nejdříve bude realizována analytická část, na kterou naváže část programová (návrhová). Vytvořená strategie bude reflektovat nadřazené strategické dokumenty na úrovni Evropské unie, České republiky a Středočeského kraje.

1.2 Časová osa přípravy strategického plánu



Pozn.:

PS – pracovní skupiny

1.3 Harmonogram a úkoly

FÁZE TVORBY	POPIS FÁZE	KDO BUDE INFORMOVÁN	ÚKOLY ČLENŮ KOMISE/PRACOVNÍCH SKUPIN	ČASOVÝ HARMONOGRAM
Úvodní zajištění organizace a informování	<p>Tvorba organizační struktury:</p> <ul style="list-style-type: none"> ▪ Komise pro strategii (cca 12 osob) ▪ 3 pracovní skupiny (po 10-15 osobách) <p>✓ Informování veřejnosti o přípravě strategického plánu prostřednictvím aktuality na webových stránkách a článku v Městských listech</p>	<p>Článek o zahájení tvorby strategického plánu na webu a v Městských listech</p> <p>Informace zastupitelstvu</p>	-	2-3/2015
Socioekonomická analýza (Profil města)	<p>✓ Zpracovatel vypracuje na základě informací z veřejných zdrojů (ČSÚ, databáze, web) a informací od členů Komise a PS (především vedoucích odborů) socioekonomickou analýzu.</p>	<p>✓ Důležité výstupy budou prezentovány na I. jednání (Komise + pracovní skupiny)</p>	<p>✓ Revize příslušných kapitol vedoucími odborů a předsedy komisí rady</p>	3-4/2015

FÁZE TVORBY	POPIS FÁZE	KDO BUDE INFORMOVÁN	ÚKOLY ČLENŮ KOMISE/PRACOVNÍCH SKUPIN	ČASOVÝ HARMONOGRAM
Vstupní jednání (I. jednání Komise + pracovních skupin)	<p>Zpracovatel představí jednotlivé fáze tvorby strategie a zajímavé dílčí výsledky socioekonomické analýzy formou powerpointové prezentace.</p> <p>Diskuze nad dotazníkem průzkumu spokojenosti.</p>		<p>Komise + pracovní skupiny:</p> <ul style="list-style-type: none"> ✓ Účast na jednání. 	31.3.2015
Průzkum spokojenosti občanů města Brandýs nad Labem - Stará Boleslav	<p>Zpracovatel připraví návrh anketních otázek</p> <p>Členové pracovních skupin Komise pro strategii se mohou vyjádřit k podobě dotazníku.</p> <p>Dotazník bude zveřejněn na webových stránkách a rozdán spolu s Městskými listy.</p> <p>Zpracovatel vyhodnotí výsledky a představí je na jednání.</p>	<p>Dotazník zveřejněn na webu a jako příloha Městských listů.</p> <p>Výsledky průzkumu budou prezentovány na II. jednání.</p> <p>Výsledky budou prezentovány v Městských listech a na webu města.</p>	<p>Komise + pracovní skupiny:</p> <ul style="list-style-type: none"> ✓ Možnost vyjádřit se k podobě dotazníku. 	4-6/2015
SWOT analýza (II. jednání 3 pracovních skupin)	<p>Na základě analýzy a výsledku průzkumu spokojenosti obyvatel zpracovatel vypracuje návrh tzv. SWOT analýzy.</p> <p>Na II. jednání budou představeny výsledky průzkumu spokojenosti obyvatel.</p>		<p>Pracovní skupiny:</p> <ul style="list-style-type: none"> ✓ Připravit návrhy silných/slabých stránek, příležitostí a hrozeb za svou oblast ✓ Účast na II. jednání 	5-6/2015 II. jednání 2.6. (PS1 a PS 3) a 4.6.2015 (PS 2)

FÁZE TVORBY	POPIS FÁZE	KDO BUDE INFORMOVÁN	ÚKOLY ČLENŮ KOMISE/PRACOVNÍCH SKUPIN	ČASOVÝ HARMONOGRAM
	<p>Pracovní skupiny obdrží návrh SWOT analýzy a na jednání pracovních skupin (II. jednání) navrhnou doplnění.</p> <p>Výsledkem bude finální SWOT analýza za každou tematickou oblast.</p> <p>Faktory SWOT budou ohodnoceny členy Komise pro strategii. Z nejdříve ohodnocených faktorů bude sestavena souhrnná SWOT analýza města.</p>		<p>Komise pro strategii:</p> <p>Ohodnocení jednotlivých faktorů SWOT.</p>	
Vize, priority, opatření (III. jednání – Komise pro strategii)	<p>Zpracovatel vytvoří návrh vize, priorit a opatření.</p> <p>Členové PS obdrží tento návrh.</p> <p>Finální podoba odsouhlasena na jednání Komise (III. jednání).</p>	Zastupitelstvo	<p>Pracovní skupiny:</p> <ul style="list-style-type: none"> ✓ Revize návrhu vize, priorit a opatření. <p>Komise pro strategii</p> <ul style="list-style-type: none"> ✓ Účast na III. jednání. 	7-8/2015 (III. jednání 12.8.2015)
Sběr projektových záměrů (IV. jednání pracovních skupin)	<p>Každá pracovní skupina prodisktuje vhodné projektové záměry, vypracuje projektové fiche.</p> <p>Možnost navrhnout projektové záměry budou mít také občané a to prostřednictvím formuláře</p>	Oznámení sběru projektových záměrů a formuláře na webu a v Městských listech.	<p>Pracovní skupiny:</p> <ul style="list-style-type: none"> ✓ Navrhnout projektové záměry. ✓ Účastnit se IV. jednání pracovních skupin. 	8-10/2015 (IV. jednání PS1, PS 2 20.10.2015, PS 3 22.10.2015)

FÁZE TVORBY	POPIS FÁZE	KDO BUDE INFORMOVÁN	ÚKOLY ČLENŮ KOMISE/PRACOVNÍCH SKUPIN	ČASOVÝ HARMONOGRAM
	na webu a dotazníku v Městských listech. Pracovní skupiny se sejdou již nad zpracovanými projektovými záměry a navrhnou doplnění.			
Tvorba Zásobníku projektů	Zpracovatel uspořádá projektové záměry dle priorit a opatření, sloučí případné duplicitní záměry a určí potencionální dotační možnosti 2014-2020. Finální podobu zásobníku schvaluje zadavatel.	Zaslání: Komisi, pracovním skupinám		9-10/2015
Tvorba Akčního plánu konec roku 2015-2017 (V. jednání Komise pro strategii)	Zpracovatel připraví ve spolupráci s Komisí pro strategii Akční plán na období 2015-17, Komise pro strategii určí prioritní projekty.		Členové Komise: ✓ Označit projekty, které budou zařazeny do Akčního plánu jako prioritní a jako ostatní	11/2015 (jednání Komise pro strategii 9.11.2015)
Finalizace	Předání zadavateli Schválení radou města Schválení zastupitelstvem města	Zveřejnění článku o vytvoření nového strategického plánu na webu a v Městských listech, zveřejnění dokumentů.		11/2015 (schválení radou 12.11.2015, schválení zastupitelstvem 24.11.2015)

1.4 Organizační a personální zajištění

Základními organizačními jednotkami spolupracujícími na tvorbě strategického plánu byly Komise pro strategii a tři odborně zaměřené pracovní skupiny.



Komise pro strategii je řídicím orgánem rozhodující o finální podobě strategie a výběru prioritních projektů ze zásobníku projektů.

Pracovní skupiny jsou odborně zaměřené. Sdružují odborníky na danou oblast. Každá pracovní skupina má prostřednictvím garanta, popř. i dalšího člena pracovní skupiny zastoupení v Komisi pro strategii. Pracovní skupiny spolupracovaly se zpracovatelem po celou dobu přípravy strategického plánu.

Personální zajištění bylo následující:

KOMISE PRO STRATEGII

Ing. Vlastimil Pícek – starosta města
Hynek Homolka – místopředseda města
Ing. Jiří Vojta – místopředseda města
Mgr. Petr Kváča – místopředseda města
Ing. arch. Pavel Bíma – předseda Komise pro rozvoj města, územní plánování a památkovou péči
Mgr. František Tomášek – předseda Komise pro školství, vzdělávání a mimoškolní činnost
Mgr. Stanislav Huml – předseda Komise pro dopravu a bezpečnost
Bc. Jan Jirovský – zastupitel, radní, předseda finančního výboru
JUDr. Irena Tučková / později Mgr. Radek Düneber – tajemnice/tajemník městského úřadu
Ing. Jiří Kolář – člen představenstva Krajské hospodářské komory Střední Čechy
Barbora Roušarová – zástupce MAS Střední Polabí
Ing. Zdeňka Lipovská, Ph.D. – zástupce zpracovatele Erste Grantika Advisory

Pracovní skupina 1 KULTURA, ŠKOLSTVÍ, VOLNÝ ČAS, SOCIÁLNÍ PÉČE, ZDRAVOTNICTVÍ

Mgr. Petr Kváča – místostarosta města, garant PS za místostarosty

Mgr. František Tomášek – předseda Komise pro školství, vzdělávání a mimoškolní činnost, garant PS za předsedy komisí

MUDr. Ivana Čierna Peterová – předsedkyně Komise pro sociální záležitosti, zdravotnictví a protidrogovou prevenci

Ing. Miloš Havlíček – předseda Komise pro sport a volný čas

Klára Voctářová – předsedkyně Komise pro kulturu a spolkovou činnost

Mgr. Jan Horčík – vedoucí Odboru sociálních věcí a zdravotnictví

PhDr. Anna Rytířová Veselá – vedoucí Odboru školství

Ing. Pavel Havlíček – vedoucí Odboru územního rozvoje a památkové péče

Mgr. Jarmila Stojčevská – ředitelka ZŠ Jungmannova Stará Boleslav

Zdeňka Nesnídalová – ředitelka MŠ Pražská

Ing. Michal Ornst – ředitel Střední zemědělské školy

Klára Jurčíková – ředitelka Městského domu dětí a mládeže Stará Boleslav

Mgr. Věra Krajíčková – ředitelka Knihovny Eduarda Petišky

Ing. Petr Čeněk – jednatel Sportcentra Brandýs n. L., zastupitel

Ing. Zdeňka Lipovská, Ph.D. – zástupce zpracovatele Erste Grantika Advisory

Pracovní skupina 2 BYDLENÍ, BEZPEČNOST, ŽIVOTNÍ PROSTŘEDÍ, DOPRAVA A TECHNICKÁ INFRASTRUKTURA

Ing. Jiří Vojta – místostarosta města, garant PS za místostarosty

Mgr. Stanislav Huml – předseda Komise pro dopravu a bezpečnost, garant PS za předsedy komisí

Ing. Radka Martínková – předsedkyně Komise životního prostředí

Jiří Zeman – předseda Komise bytové

Ing. Vlastislav Horáček – vedoucí Odboru životního prostředí

Ing. Milena Pávová – vedoucí Odboru dopravy

Eva Špačková – vedoucí Odboru stavebního

Ing. Veronika Fišerová – vedoucí Odboru majetku města

Ladislav Gürtler – vedoucí Oddělení bezpečnostního a krizového řízení

Ing. Petr Rendl – ředitel městské policie

Zdeněk Srb – zástupce společnosti AVE CZ odpadové hospodářství, s.r.o.

Pavel Jevula – zástupce za Občanské sdružení občanů Brandýs nad Labem – Stará Boleslav

Ing. Jana Dopitová – zástupce zpracovatele Erste Grantika Advisory

Pracovní skupina 3 EKONOMICKÝ ROZVOJ – zaměstnanost, podnikání, cestovní ruch

Hynek Homolka – místostarosta města, garant PS za místostarosty

Ing. arch. Pavel Bíma – předseda Komise pro rozvoj města, územní plánování a památkovou péči, garant PS za předsedy komisí

Ing. Michal Žižák – předseda Komise pro místní rozvoj a cestovní ruch

Tomáš Benda – předseda Komise pro vnější vztahy, komunikaci a propagaci města

PhDr. Milan Novák/ později PaedDr. Vladimír Tenčl – vedoucí Odboru kultury a cestovního ruchu

Ing. Jiří Kolář – člen představenstva Krajské hospodářské komory Střední Čechy

Barbora Roušarová – zástupce MAS Střední Polabí

Ing. Krejčí Barbora, Ph.D. – předsedkyně MAS Střední Polabí

Ing. Věra Homoláčková – koordinátor projektu „Stará Boleslav – kolébka české státnosti“

Mgr. Lukáš Ponechal – zástupce zpracovatele Erste Grantika Advisory



2 Socioekonomická analýza

Termín zpracování: 03-05/2015, statistická data aktualizována 08/2015



2.1 Úvod

Socioekonomická analýza představuje vstupní materiál k přípravě „Strategického plánu rozvoje města Brandýs nad Labem – Stará Boleslav 2015-2025“. Dokument slouží ke zmapování významných oblastí života ve městě.

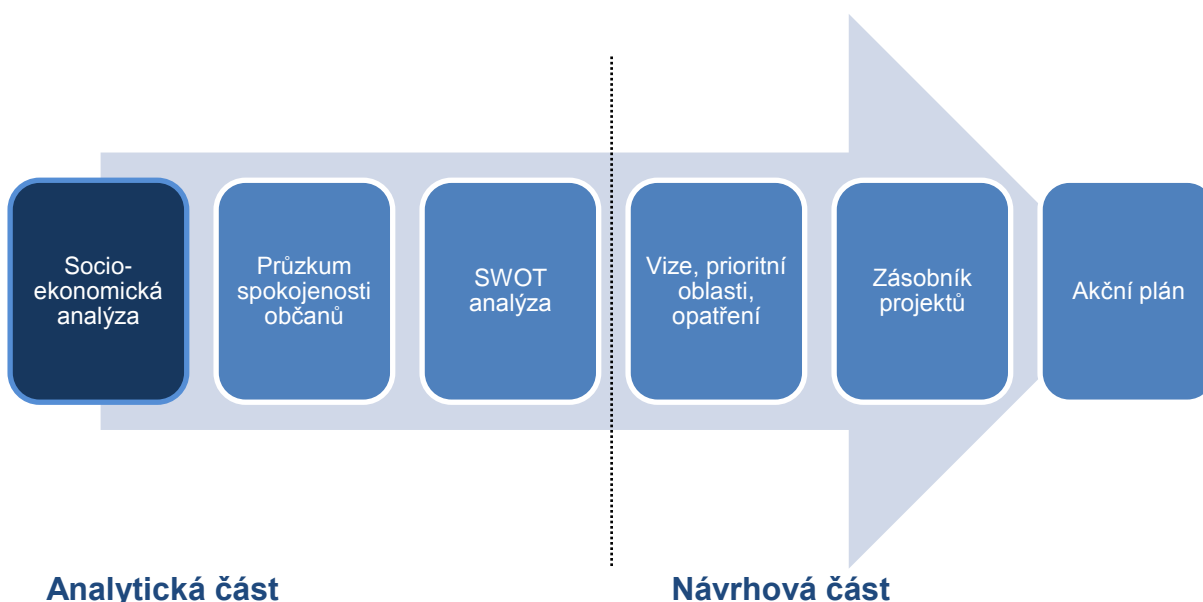
Jedná se o analytický profil města, který představuje komplexní pohled na město před realizací opatření definovaných ve vlastní Strategii a který tvoří základnu pro návrhovou část Strategie.

Jednotlivé kapitoly přinášejí komplexní pohled na demografické, sociální, ekonomické a ekologické charakteristiky městského prostředí s ohledem na jejich vývoj v čase.

2.1.1 Provázanost dat

Jednotlivé fáze zpracování Strategie města jsou názorně zobrazeny na následujícím obrázku. Na analytickou část, která se skládá ze socioekonomické (situační) analýzy a SWOT analýzy, navazuje část návrhová.

Obrázek 1 Schéma procesu tvorby strategického plánu



2.1.2 Zdroje informací

Zajištění vstupních informací představuje „nultou“ fázi zpracování analytického profilu města. Podklady, které jsou ke zpracování socioekonomické analýzy použity, lze rozdělit do tří skupin:

1. **statistické údaje z veřejně dostupných zdrojů** a databází (publikace ČSÚ, údaje ze sčítání lidu, domů a bytů 2001 a 2011, Registr ekonomických subjektů, Integrovaný portál MPSV apod.);
2. **statistické údaje poskytnuté městem**, resp. jednotlivými odbory Městského úřadu Brandýs nad Labem – Stará Boleslav;
3. **strategické materiály** města (územní plán, rozpočet města, dílčí studie apod.), poskytnuté městem Brandýs nad Labem – Stará Boleslav.

2.2 Základní údaje o městě

2.2.1 Charakteristika města

Tabulka 1 Základní údaje o městě

Název	Město Brandýs nad Labem – Stará Boleslav	NUTS	
IČ	00240079	NUTS 5	Město Brandýs nad Labem – Stará Boleslav
Adresa:	Masarykovo náměstí 1/6; 250 01	NUTS 4	Praha-východ
ID obce:	904	NUTS 3	Středočeský kraj
ZUJ	538094	NUTS 2	Střední Čechy
Katastrální výměra	2 267 ha	NUTS 1	Česká republika
Počet obyvatel	18 011 (k 1. 1. 2015)		

Zdroj: <http://www.czso.cz/>

Město Brandýs nad Labem – Stará Boleslav je společensky i ekonomicky významným centrem Středočeského kraje. Vzniklo v roce 1960 spojením dvou dříve samostatných měst v souměstí, které nese nejdelší název českého města. Město je 9. největší v rámci Středočeského kraje a 72. v rámci ČR.

Město leží v těsné blízkosti hlavního města Prahy, ale zachovává si vlastní atmosféru malého města, které poskytuje bydlení v blízkosti přírody. Disponuje výbornou dopravní dostupností, občanskou vybaveností, nabízí řadu možností sportovního vyžití a také bohatý společenský a kulturní život. Ve městě působí řada podniků, které zajišťují pracovní příležitosti i občanům okolních měst, Prahu nevyjímaje.

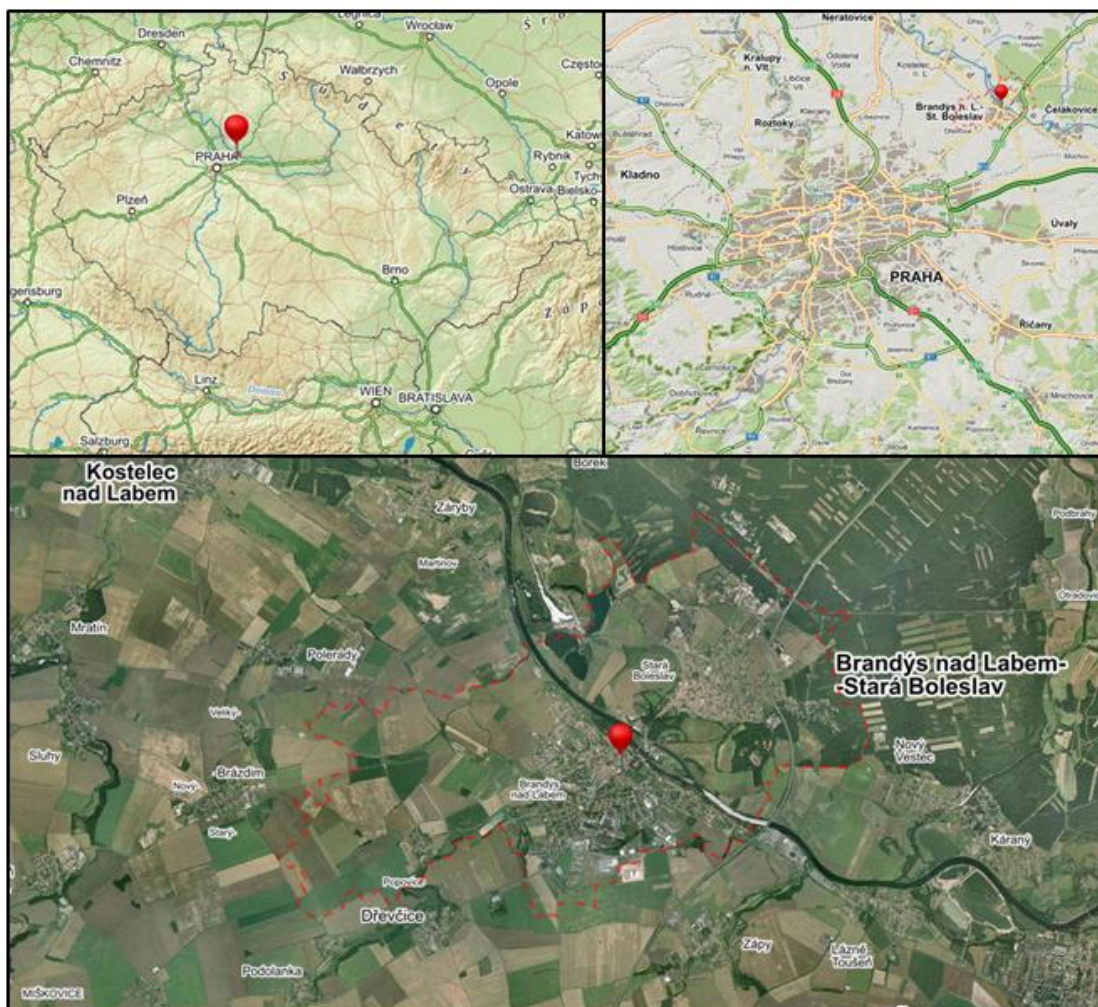
Město je obklopeno lužními lesy a vodními plochami vhodnými pro rekreaci, je oblíbené jako výletní destinace a nabízí řadu příležitostí ke sportování a cykloturistice. Turistickými atraktivitami jsou zejména zámek Brandýs nad Labem se zámeckou zahradou, tři hlavní kostely v městské části Stará Boleslav, které jsou národními kulturními památkami, nebo třeba lesopark okolo bývalých lázní Houštka. Historická jádra obou původních měst jsou vyhlášena za památkové zóny.

Město leží na rychlostní silnici R 10 ve směru Praha – Mladá Boleslav, která umožňuje rychlé spojení s hlavním městem.

Díky své atraktivitě je dynamicky se rozvíjející město Brandýs nad Labem – Stará Boleslav domovem mnoha mladých rodin, což dokladuje nízký věkový průměr jeho obyvatel a rozrůstající se výstavba samostatných rodinných domů i bytových komplexů.

2.2.2 Geografická poloha

Obrázek 2 Geografická poloha města Brandýs nad Labem – Stará Boleslav



Zdroj: www.mapy.cz

Geografická poloha města je dána zeměpisnými souřadnicemi 50°11'09" severní šířky a 14°39'34" východní délky, katastrální výměra činí 2 267 ha.

Město Brandýs nad Labem – Stará Boleslav je lokalizováno v severovýchodní části Středočeského kraje, v těsné blízkosti Prahy (cca 10 km), v nížině po obou březích řeky Labe, která odděluje Brandýs nad Labem (levý břeh) a Starou Boleslav (pravý břeh). Z tohoto geografického důvodu nemá město hlavní městské centrum, protože původně samostatná města jsou spojena pouze jedním mostem přes řeku Labe.

Kromě Prahy jsou v blízkosti větší města jako Čelákovice (7 km), Neratovice (13 km) a Lysá nad Labem (7 km). Město Brandýs nad Labem – Stará Boleslav obklopují následující menší obce: Lázně Toušeň, Záruby, Dřevčice, Brázdim, Polerady, Martinov, Borek, Nový Vestec.

Město náleží do turistické oblasti Polabí. Hlavním prvkem určujícím krajinný ráz je řeka Labe protékající mezi městskými částmi. Městská část Stará Boleslav je ze severní i východní strany obklopena lesem. Severozápadním směrem od města jsou Proboštské rybníky.

Obrázek 3 Řeka Labe protékající městem



Foto: Erste Grantika Advisory, a.s.

2.2.3 Historický vývoj města

Ve městě a blízkém okolí se nacházejí pozůstatky osídlení z doby kamenné i z doby bronzové, nejstarší z období 5 500-4 300 př. n. l. Příchod Slovanů je doložen nálezy z 9. století.

Stará Boleslav byla významnou lokalitou z počátků českého přemyslovského státu. Na ochranu labského brodu vzniklo na přelomu 9. a 10. století staroboleslavské hradiště. Knížecí dvorec byl přestavěn na gotický hrádek, který byl však později zničen. Ve 14. století se zde nacházela opevněná kapitula, z níž se zachovaly hradby a městská brána. Poblíž brány se nachází románská bazilika z 11. století, která byla v průběhu 13. až 17. století přestavována do konečné barokní podoby.

Brandýs nad Labem byla původně stará trhovářská osada. Ve 12. století vznikl kostelík sv. Petra na břehu Vínovského potoka. Záznamy z přelomu 13. a 14. století dokládají existenci kostelíka sv. Vavřince. Postupně zde vzniklo městečko Brandýs s mostní pevností, na niž ještě dnes upomíná věž ze silného zdiva, která byla koncem 15. století začleněna do východního křídla hradu, přestavěného později v 16. století na honosný zámek.

Od poloviny 18. století vznikaly ve městě manufaktury a továrny a spolu s nimi se rozvíjely komunikace. Některé závody, například Melicharova továrna na zemědělské stroje, založená v roce 1883, dosáhla věhlasu i za hranicemi a měla pobočky v mnoha evropských městech.

Město Brandýs nad Labem – Stará Boleslav vzniklo v roce 1960 spojením dvou dříve samostatných měst. Města byla sloučena v jedno, ale zůstaly zachovány původní historické názvy obou měst, vznikl tak nejdelší název českého města.

V roce 1992 vyhlásilo Ministerstvo kultury České republiky historická jádra obou měst za památkové zóny.

V roce 1998 se konalo ve Staré Boleslavi místní referendum o osamostatnění. Hlasující se vyjádřili převážně proti rozdělení.

2.2.4 Administrativní členění

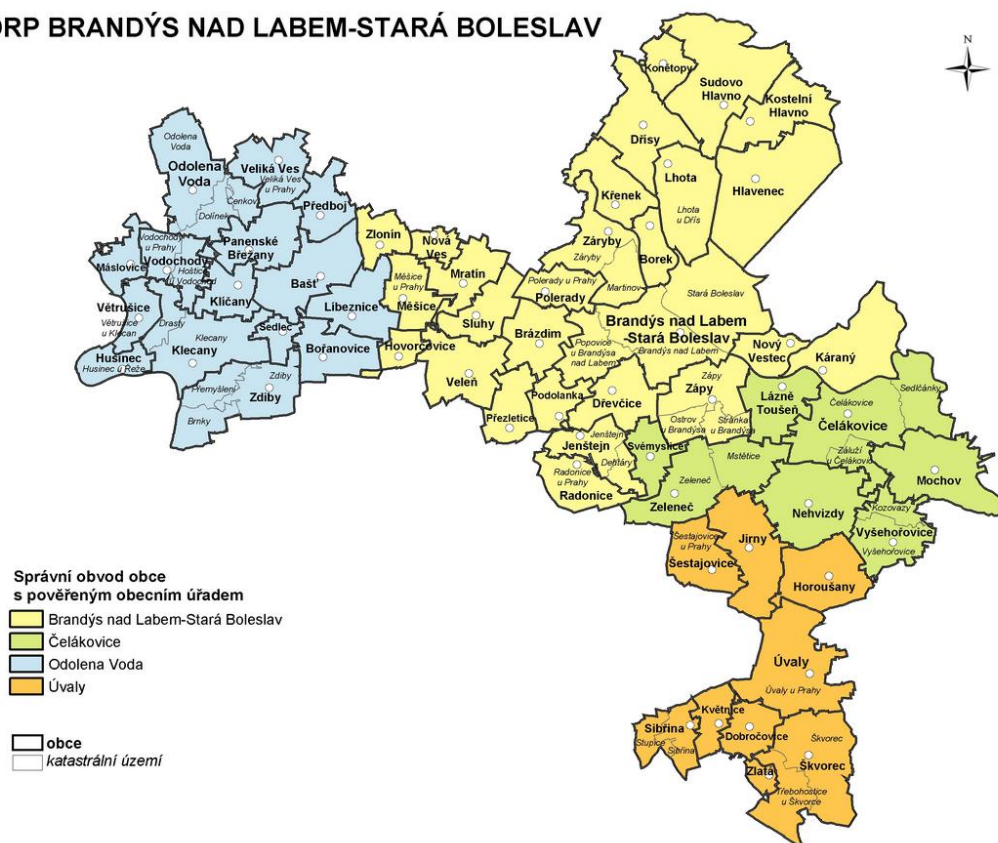
Město Brandýs nad Labem – Stará Boleslav se nachází na území okresu Praha-východ ve Středočeském kraji. Je obcí s pověřeným obecním úřadem a také obcí s rozšířenou působností pro níže uvedená území.

Správní obvod města Brandýs nad Labem – Stará Boleslav, jako obce s pověřeným obecním úřadem, je vymezen územím 27 obcí:

- Borek
- Brandýs nad Labem – Stará Boleslav
- Brázdim
- Dřevčice
- Dřísy
- Hlavenec
- Hovorčovice
- Jenštejn
- Káraný
- Konětopy
- Kostelní Hlavno
- Křenek
- Lhota
- Měšice
- Mratín
- Nová Ves
- Nový Vestec
- Podolanka
- Polerady
- Přezletice
- Radonice
- Sluhy
- Sudovo Hlavno
- Veleň
- Zápy
- Záruby
- Zlonín

Obrázek 4 Mapa správního odvodu obce s rozšířenou působností Brandýs nad Labem – Stará Boleslav

SO ORP BRANDÝS NAD LABEM-STARÁ BOLESLAV



Zdroj: <http://www.brandysko.cz>

Správní obvod obce s rozšířenou působností Brandýs nad Labem – Stará Boleslav je vymezen územím 58 obcí:

- Bašť
- Borek
- Brandýs nad Labem – Stará Boleslav
- Bořanovice
- Brázdim
- Čelákovice
- Dobročovice
- Dřevčice
- Dřísy
- Hlavenec
- Horoušany
- Hovorčovice
- Husinec
- Jenštejn
- Jirny
- Káraný
- Klecany
- Klíčany
- Konětopy
- Kostelní Hlavno
- Křenek
- Květnice
- Lázně Toušeň
- Lhota
- Líbeznice
- Máslovice
- Měšice
- Mochov
- Mratín
- Nehvizdy
- Nová Ves
- Nový Vestec
- Odolena Voda
- Panenské Břežany
- Podolanka
- Polerady
- Předboj
- Přezletice
- Radonice
- Sedlec
- Sibřina
- Sudovo Hlavno
- Sluhy
- Svémyslice
- Šestajovice
- Škvorec
- Úvaly
- Veleň
- Veliká Ves
- Větrušice
- Vodochody
- Vyšehořovice
- Zápy
- Záryby
- Zdiby
- Zeleneč
- Zlatá
- Zlonín

Samotné město je administrativně rozčleněno na tři městské části a tři katastrální území.

Tabulka 2 Administrativní členění města Brandýs nad Labem – Stará Boleslav

Brandýs nad Labem Stará Boleslav	Městské části	Katastry
	Brandýs nad Labem	Brandýs nad Labem (609048)
	Popovice	Popovice u Brandýsa nad Labem (609251)
	Stará Boleslav	Stará Boleslav (609170)

Zdroj: <http://nahlizenidokn.cuzk.cz>

Shrnutí

- Vznik v r. 1960 spojením dvou dříve samostatných měst, mezi kterými protéká řeka Labe.
- Poloha: Středočeský kraj, okres Praha-východ, cca 10 km od Prahy.
- Obec s pověřeným obecním úřadem a také obec s rozšířenou působností.

2.3 Vnější vztahy

2.3.1 Partnerská města

Montescudaio

Italské město v regionu Toskánsko se u příležitosti oslav šestistého výročí své autonomie stalo partnerským městem Brandýsa nad Labem – Staré Boleslavi. Náplní partnerské smlouvy je především vzájemná výměna zkušeností, a to nejen prostřednictvím představitelů jednotlivých radnic, ale také nejrůznějších kulturních, sportovních a zájmových organizací. Významnou měrou přispívají také výměnné zájezdy žáků škol.



Gödöllő



Maďarské město ležící 30 km východně od Budapešti. Je městem venkovského typu s převažující zástavbou rodinných domků. V centru města se skví barokní zámek, největší v Maďarsku, obklopený rozsáhlým anglickým parkem. Město je také nositelem významných tradic vzdělanosti. Dnešní Gödöllő je společenským městem s bohatstvím kulturního a sportovního života. Mezi městy probíhá pravidelná a systematická spolupráce v mnoha oblastech života města (průběžné kontakty, výměna zkušeností a přenos know-how, konzultace, společné projekty).

Dunajivci

Město Brandýs nad Labem – Stará Boleslav navázalo v roce 2011 na základě impulsu ze strany ukrajinského města Dunajivci vzájemnou spolupráci. Spolupráce probíhá především v oblasti navazování kontaktů prostřednictvím dětí a mládeže. Byly realizovány výměnné návštěvy žáků škol. Dunajivci je město obdobné velikosti jako Brandýs nad Labem – Stará Boleslav, v roce 2001 bylo zařazeno na seznam historických míst Ukrajiny. Nachází se v západní části Ukrajiny.



2.3.2 Dobrovolné svazky obcí

Město je členem Místní akční skupiny Střední Polabí, o.s.. Ta byla založena v roce 2013 a sdružuje celkem 13 obcí. Kromě obcí je členy MAS také 20 subjektů neziskového sektoru a 18 subjektů soukromého sektoru. Cíle MAS Střední Polabí, o.s. jsou zejména:

- ochrana nejvýznamnějších hodnot území, zejména venkovského prostředí, přírody a krajiny a také kulturního bohatství,
- podpora rozvoje občanských iniciativ na místní a regionální úrovni,
- zvýšení ekonomické prosperity a kvality života v území, podpora malého a středního podnikání, multifunkčního zemědělství, bydlení, školství, využití volného času, rozvoje veřejné dopravy, turistického ruchu, péče o památky, informatiky aj.,
- zabezpečení koordinovaného postupu členů MAS při rozvoji území.

Město Brandýs nad Labem – Stará Boleslav je také partnerem obecně prospěšné společnosti **Zlatý pruh Polabí, o.p.s.**, která působí v oblasti podpory cestovního ruchu. Byla založena podnikateli v cestovním ruchu roku 2005 a ve spolupráci s Krajským úřadem Středočeského kraje a Českou centrálou cestovního ruchu vytváří marketingovou podporu této destinace, spolupracuje s turistickými informačními centry a dalšími subjekty cestovního ruchu, ať již s podnikateli nebo zástupci měst a obcí.

Shrnutí

- Partnerská města: Montescudaio (ITA), Gödöllő (HUN), Dunajivci (UKR).
- Členem: MAS Střední Polabí, o.s.
- Partnerem: Zlatý pruh Polabí. o.p.s.

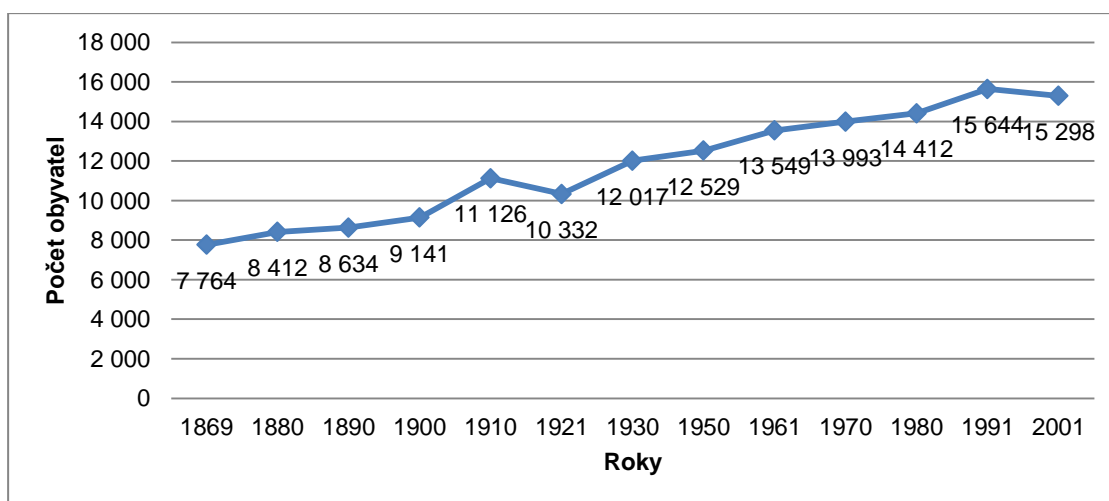
2.4 Obyvatelstvo

Středočeský kraj je velikostí, počtem obcí i obyvatel největším krajem ČR. K 31. 12. 2014 měl **Středočeský kraj** 1 315 299 obyvatel. Nejlidnatějším okresem kraje byl okres **Praha-východ** (164 002 obyvatel), **přes 100 000 obyvatel žilo také v okresech** Kladno, Praha-západ, Mladá Boleslav, Příbram a Mělník. Hustota zalidnění byla nejvyšší v okresech Praha-západ, Kladno a **Praha-východ**, ve kterých dosáhla hodnoty přes 200 obyvatel na km². Všechny tyto okresy mají intenzivní sociálně-ekonomické vazby na Prahu a do jisté míry tvoří metropolitní zázemí hlavního města.

2.4.1 Vývoj počtu obyvatel

K 31. 12. 2014 žilo ve městě **18 011 obyvatel**, z čehož bylo 9 155 žen (50,8 % obyvatel). 12 121 (67,3 %) obyvatel tvořily osoby v produktivním věku, tj. ve věku 15-64 let. **Město Brandýs nad Labem – Stará Boleslav** je 72. nejlidnatější obcí republiky a **devátým největším sídlem ve Středočeském kraji**. Vývoj počtu obyvatel v Brandýse od roku 1869 do roku 2001 je zachycen na následujícím grafu, ve kterém můžeme pozorovat růst počtu obyvatel až do roku 1991. Jediný pokles je zaznamenán v roce 1921, což souvisí se situací po první světové válce, kdy vlivem válečného konfliktu došlo k rapidnímu poklesu počtu obyvatel v celé Evropě. V roce 1940 nebylo sčítání kvůli průběhu 2. světové války prováděno. Pokles obyvatel v důsledku válečného konfliktu byl vyrovnán nárůstem ve 30. letech a koncem let 40., proto tento vývoj není v grafu patrný. Na počátku 90. let se řada obyvatel stěhovala spíše do větších měst. Nyní se ve Středočeském kraji projevuje spíše situace opačná – v posledních zhruba 15 letech nachází řada obyvatel zázemí v okolí Prahy – na vesnici i ve městech.

Graf 1 Vývoj počtu obyvatel města Brandýs n. Labem – Stará Boleslav od roku 1869 do 2001



Zdroj: Lexikon obcí, ČSÚ, upraveno zpracovatelem

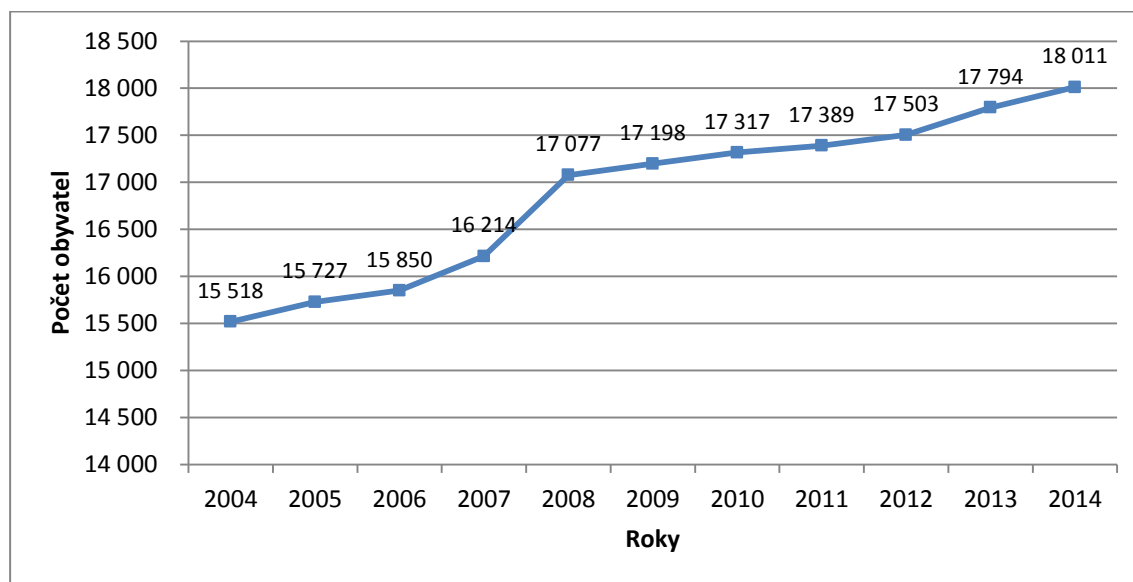
Tabulka 3 Počet obyvatel a domů v Brandýse nad Labem – Staré Boleslavi mezi roky 1880 a 2001

	1880	1890	1900	1910	1921	1930	1950	1961
Počet obyvatel	7 945	8 065	8 750	10 681	9 882	11 609	12 243	13 292
Počet domů	735	781	889	1 101	1 242	1 853	2 470	2 541
	1970	1980	1991	2001				
Počet obyvatel	13 993	14 412	15 644	15 298				
Počet domů	2 658	2 725	2 915	2 967				

Zdroj: Lexikon obcí, ČSÚ

Okres Praha-východ společně s Prahou-západ má v republice naprosto výjimečné postavení, které dokládá většina sociálně-ekonomických charakteristik. Tyto dva okresy, uzavírající ve středu Hlavní město Prahu – mezinárodní metropoli – **tvoří pražskou středočeskou aglomeraci**, a slouží Praze jako její zázemí. Jsou pro Prahu zdrojem pracovních sil, doplňují pražský průmysl, stavebnictví a služby, zásobují Prahu potravinami a poskytují jí svůj rekreační potenciál. **Naopak na území obou okresů probíhá v posledním desetiletí masivní výstavba především rodinných domků.** Probíhá zde proces tzv. **suburbanizace**. Pražské ekonomicky silné obyvatelstvo se stěhuje do zázemí metropole s cílem zlepšení kvality bydlení. V důsledku tohoto suburbanizačního procesu dochází v obou okresech v posledních letech k významnému nárůstu počtu obyvatel migrací. Vývoj počtu obyvatel od roku 2004 do roku 2013 je zobrazen v následujícím grafu.

Graf 2 Vývoj počtu obyvatel v Brandýse nad Labem – Staré Boleslavi v letech 2004-2014



Zdroj: ČSÚ, Vývoj obyvatelstva ve vybraných městech

2.4.2 Pohyb obyvatel

Z údajů ČSÚ za rok 2014 plyne, že v okrese Praha-východ žije největší počet obyvatel v rámci Středočeského kraje.

Tabulka 4 Vývoj počtu obyvatel v roce 2014 ve Středočeském kraji a v jednotlivých okresech

	Sředočes- ký kraj	Benešov	Beroun	Kladno	Kolín	Kutná Hora	
Počet obyvatel	1 315 299	96 718	89 172	161 621	98 125	74 244	
Přírůstek celkový	12 963	445	1 208	854	420	7	
Přírůstek přirozený	2 271	39	140	27	40	-59	
Přírůstek stěhováním	10 692	406	1 068	827	380	66	
	Mělník	Mladá Boleslav	Nymburk	Praha- východ	Praha- západ	Příbram	Rakovník
Počet obyvatel	104 973	125 931	96 689	164 002	134 351	114 084	55 389
Přírůstek celkový	822	988	726	4 237	3 145	51	60
Přírůstek přirozený	135	274	187	835	662	4	-13
Přírůstek stěhováním	687	714	539	3 402	2 483	47	73

Zdroj: ČSÚ, Vývoj počtu obyvatel v okresech a krajích

Od roku 2004 do roku 2014 můžeme v Brandýse nad Labem – Staré Boleslavi pozorovat nárůst počtu obyvatel, který je zapříčiněn především přistěhováním obyvatel do této lokality – přírůstek stěhováním je celou dobu kladný, což souvisí s procesem suburbanizace v oblasti pražské metropole. Přirozený přírůstek v podstatě kopíruje trend posledních let v rámci celé republiky. Nejvyšších hodnot dosáhl v letech 2008, 2013 a 2014.

Od roku 2007 můžeme pozorovat nárůst populace, který je spojen s tím, že silné populační ročníky 70. a první poloviny 80. let minulého století zakládají rodiny. Nicméně nárůst počtu obyvatel v Brandýse je spojen především s přistěhováním obyvatel do této lokality. Jedná se zejména o obyvatele Prahy nebo o obyvatele, kteří našli pracovní uplatnění v hlavním městě. Tento jev můžeme sledovat posledních 15 let. Co se týká města Brandýs nad Labem – Stará Boleslav, tento proces ještě není u konce vzhledem k tomu, že na území města jsou k dispozici plochy pro nové bydlení (viz kapitola 2.10). V roce 2014 bylo na území okresu Praha-východ dokončeno 1 054 bytů.

Z Územního plánu města (aktualizace březen 2013) vyplývá, že **funkce bydlení ve městě je stabilizovaná a nová výstavba probíhá postupně v návaznosti na zastavěné území jednotlivých center a na několika lokalitách přestaveb.** Územní plán dává dostatečnou nabídku na rozvoj fondu bydlení s předpokladem jeho postupného zkvalitňování na cílový stav obslužnosti 1 bytové jednotky 2,6 osob, což je celorepublikový průměr. Do ploch pro bydlení byly zahrnuty lokality řešené v předešlé územně plánovací dokumentaci a v rámci návrhu byly vymezeny další plochy vždy v návaznosti na zastavěné území.

Tabulka 5 Vývoj počtu obyvatel v Brandýse nad Labem – Staré Boleslavi

Rok	Stav obyv. k 31.12.	Narození	Zemřelí	Přistěhovalí	Vystěhovalí	Přirozený přírůstek	Přírůstek stěhováním	Celkový přírůstek
2004	15 518	149	157	526	398	-8	128	120
2005	15 727	151	173	640	409	-22	231	209
2006	15 850	160	163	659	533	-3	126	123
2007	16 214	172	165	907	550	7	357	364
2008	17 077	199	159	1 334	511	40	823	863
2009	17 198	222	167	837	771	55	66	121
2010	17 317	204	150	906	841	54	65	119
2011	17 389	185	175	645	596	10	49	59
2012	17 503	220	163	621	564	57	57	114
2013	17 794	229	162	670	446	67	224	291
2014	18 011	218	161	689	529	57	160	217

Zdroj: ČSÚ, Vývoj obyvatelstva ve vybraných městech

Hlavním důvodem stěhování obyvatel z Prahy do okolních měst a obcí jsou levnější a dostupnější pozemky/byty, lepší životní prostředí a blízkost města. Tyto obce ovšem musí s příchodem nových obyvatel řešit i změny v oblasti návazné infrastruktury pro bydlení, tj. školství, zdravotnictví, dopravu, prostory pro volnočasové aktivity a také životní prostředí. Vlivem přistěhování nových obyvatel do města se mění i jeho sociální prostředí. Záleží především na skladbě novousedlíků (tj. věk, dosažené vzdělání, ekonomická aktivita). Přistěhovalí se většinou vyznačují nižším věkem a vyšším sociálním statusem, který je charakterizován vyššími příjmy a vyšším vzděláním.

Samotná výstavba nových bytů svým způsobem narušuje ráz krajiny a obce musí řešit hlavně zvýšenou míru dopravy, protože většina obyvatel dojíždí do zaměstnání do hlavního města Prahy. Zvýšená doprava klade nároky nejen na dopravní infrastrukturu, ale i na protismogová a protihluková opatření.

2.4.3 Predikce demografického vývoje

Tabulka 6 Projekce počtu a věkového složení obyvatelstva Středočeského kraje do roku 2065

Rok	Počet obyvatel	Z toho		Z toho ve věku v %		
		muži	ženy	0 - 14	15 - 64	65+
2020	1 238 968	613 122	625 846	16,3	63,4	20,3
2030	1 213 907	599 460	614 477	13,4	63,2	23,5
2040	1 178 274	581 421	596 853	13,1	58,3	28,6
2050	1 137 964	562 179	575 785	14,2	52,6	33,2
2060	1 081 820	533 608	548 212	13,0	52,7	34,4
2065	1 047 150	516 377	530 773	12,6	54,2	33,2

Zdroj: ČSÚ, Projekce obyvatelstva Středočeského kraje do roku 2065

Dle Projekce obyvatelstva Středočeského kraje do roku 2065 (ČSÚ), bude v kraji **v roce 2065 žít přibližně 1 047 150 osob, což by mělo být v porovnání s početním stavem ke konci roku**

2008 o 14,9 % osob méně (tj. o více než 183,5 tisíc obyvatel). Dle projekce by se měl celkový počet obyvatel kraje zvyšovat v důsledku převahy živě narozených dětí nad zemřelými osobami až do roku 2016, poté je očekáván úbytek počtu obyvatel, který by se měl v závěru období stále více prohlubovat, přičemž v roce 2065 by měly zemřelé osoby nad živě narozenými dětmi převažovat o více než 7 tisíc osob. **Na rozdíl od celorepublikové varianty nebyla do tvorby projekce zahrnuta migrace, neboť stěhování je na menších územních celcích nejobtížnější odhadnutelnou složkou celého modelu.** K dispozici nejsou konkrétní data za město Brandýs nad Labem – Stará Boleslav.

Citelné změny jsou do roku 2065 očekávány u věkového složení obyvatelstva kraje, zejména pak u zastoupení osob ve vyšším věku. **V případě osob starších 65 let je do roku 2065 očekáváno zdvojnásobení jejich počtu, u osob starších 80 let je to dokonce nárůst téměř 4,4násobný.** Zatímco počet dětí mladších 15 let byl v roce 2008 v porovnání s počtem osob starších 80 let téměř pětinašobně vyšší, kolem roku 2050 by mělo dojít k převýšení dětí ve věku 0 až 14 let touto kategorií seniorů.

Je očekáváno, že věkově starší by měly být ženy, mezi nimiž by měly osoby starší 65 let zaujímat v roce 2065 podíl 35,8 %, zatímco mladých dívek ve věku do 14 let by mělo být pouze 12 %. V případě mužů by měly osoby starší 65 let tvořit podíl 30,5 %, přičemž předproduktivní složka by měla tvořit 13,1 % populace mužů. **Stárnutí obyvatelstva reflektuje také vývoj průměrného věku obyvatelstva, který by se měl u obyvatelstva celkem zvýšit ze 40 let v roce 2008 na hodnotu těsně se blížící k hranici 50 let v roce 2065.**

Nicméně, dle odborníků na suburbanizaci, není proces přílivu nových obyvatel v obcích okresu Praha-východ zatím ukončen. Můžeme tedy předpokládat, že i v **následujících 5-10 letech dojde k nárůstu počtu obyvatel ve městě vlivem přistěhování nových residentů.** Z tohoto důvodu bude nutné přizpůsobit celkovou infrastrukturu města této situaci (**školsství, zdravotnictví, doprava, volnočasové aktivity**).

Zároveň musí město do budoucna reflektovat stárnutí populace, což dokazují i statistická data ČSÚ. Proto bude nutné ve vývoji města počítat i s **infrastrukturou pro seniory**, ať už z pohledu zdravotní a sociální péče, péče v oblasti bydlení či v oblasti volnočasových aktivit.

2.4.4 Věková struktura obyvatelstva

V Brandýse nad Labem – Staré Boleslavi je **poměrně vysoký podíl obyvatel v produktivním věku**, tj. ve věku 15-64 let. Hodnota **67,3 %** je nad průměrem okresu Praha-východ (65,8 %), Středočeského kraje (66,5 %) i celorepublikového průměru (67,0 %). Oproti republikovému průměru je ve městě také příznivější situace, co se týče celkového stáří populace. Zatímco podíl obyvatel v předproduktivním věku je o 1,3 procentního bodu vyšší, podíl populace v postproduktivním věku je o 1,6 procentního bodu nižší. Ještě příznivější hodnoty vykazuje Středočeský kraj a především okres Praha-východ. Příznivé věkové rozložení obyvatelstva je, jak již bylo řečeno, dáno především migrací mladších lidí díky pracovním příležitostem v blízkém hlavním městě.

Tabulka 7 Věkové složení obyvatel Středočeského kraje v roce 2014 (k 31. 12. 2014)

Obyvatelé ve věku	Česká republika	Středočeský kraj	Benešov	Beroun	Kladno	Kolín	Kutná Hora
Stav obyvatel k 31.12.	10 538 275	1 315 299	96 718	89 172	161 621	98 125	74 244
0 -14	15,2%	16,8%	15,8%	16,7%	16,1%	15,9%	14,4%
15 – 64	67,0%	66,5%	66,1%	66,2%	66,4%	66,2%	66,8%
65 a více	17,8 %	16,7%	18,1%	17,1%	17,5%	17,9%	18,8%

Obyvatelé ve věku	Mělník	Mladá Boleslav	Nymburk	Praha-východ	Praha-západ	Příbram	Rakovník	Brandýs – St. Bol.
Stav obyvatel k 31.12	104 973	125 931	96 689	164 002	134 351	114 084	55 389	18 011
0 -14	16,2%	15,8%	17,0%	20,0%	20,0%	14,9%	14,9%	16,5%
15 - 64	67,0%	67,7%	65,9%	65,8%	65,8%	67,1%	67,3%	67,3%
65 a více	16,9%	16,4%	17,1%	14,2%	14,2%	18,0%	17,9%	16,2%

Zdroj: ČSÚ, Počet obyvatel v okresech a krajích

Při provedení delšího časového srovnání zjistíme, že se **podíl osob ve městě v produktivním věku na celkovém počtu obyvatel v období let 2004-2014 pohyboval v průměru kolem 71 %**. V posledních dvou sledovaných letech zaznamenáváme pokles této hodnoty, což souvisí s nárůstem narozených dětí. Index stáří vyjadřuje počet obyvatel v postproduktivním věku připadající na 100 obyvatel v předproduktivním věku. V roce 2014 byl index stáří 98,6, tj. na 100 dětí připadalo necelých 99 obyvatel starších 65 let. Od roku 2004 až do roku 2011 můžeme pozorovat nárůst indexu stáří, což souvisí s celoevropským demografickým trendem stárnutí populace. Od roku 2012 zaznamenáváme pokles této hodnoty, což je dáno především přírůstkem nově přistěhovaných obyvatel, kdy se jedná zejména o mladé rodiny s dětmi.

Tabulka 8 Vývoj věkového složení obyvatel města Brandýs nad Labem – Stará Boleslav

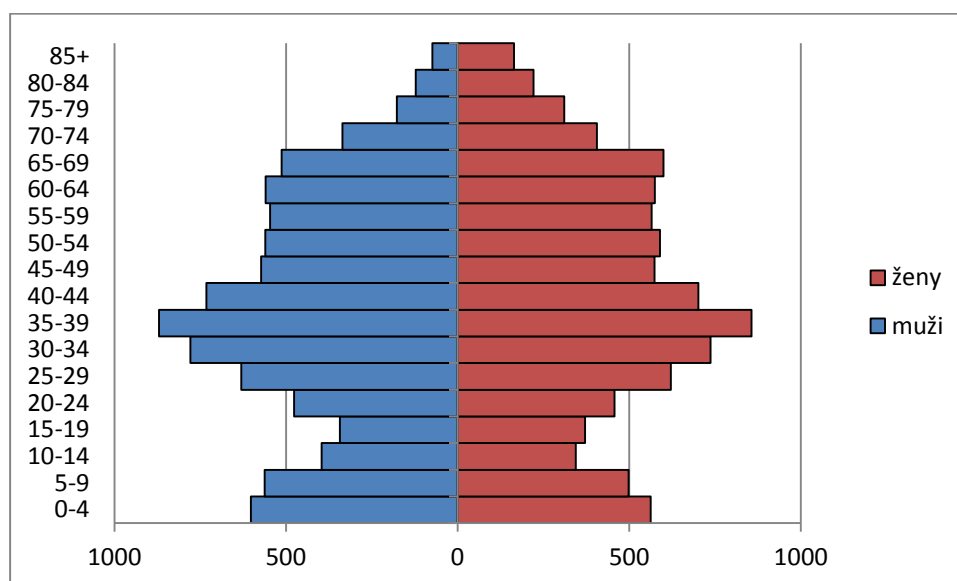
Rok	Stav obyvatel k 31.12.	Obyvatelé ve věku 0- 14	Obyvatelé ve věku 15 - 64	Podíl produktivního obyvatelstva na celkovém počtu obyvatel v %	Obyvatelé ve věku 65 +	Index stáří
2004	15 518	2 208	11 171	71,9	2 139	96,9
2005	15 727	2 176	11 390	72,4	2 161	99,3
2006	15 850	2 163	11 487	72,4	2 200	101,7
2007	16 214	2 149	11 837	73,0	2 228	103,7
2008	17 077	2 215	12 558	73,5	2 304	104,0
2009	17 198	2 299	12 511	72,7	2 388	103,9
2010	17 317	2 396	12 442	71,8	2 479	103,5
2011	17 389	2 544	12 273	70,5	2 572	101,1
2012	17 503	2 688	12 113	69,2	2 702	100,5
2013	17 794	2 844	12 107	68,0	2 843	100,0
2014	18 011	2 966	12 121	67,3	2 924	98,6

Zdroj: ČSÚ, Statistická ročenka Středočeského kraje 2014

V porovnání s republikovým průměrem (průměrný věk 41,7, index stáří 117,4 k 31. 12. 2014) je město Brandýs nad Labem – Stará Boleslav poměrně mladým městem (průměrný věk 40,4 let,

index stáří 98,6). Obdobné jsou průměrné hodnoty pro kraj (průměrný věk 40,7, index stáří 99,6). Výrazně mladší je populace okresu Praha-východ (průměrný věk 38,4, index stáří 70,0).

Graf 3 Věkové složení obyvatelstva města Brandýs nad Labem – Stará Boleslav k 31. 12. 2014



Zdroj: ČSÚ, Věkové složení obyvatelstva podle věkových skupin a pohlaví v obcích Středočeského kraje k 31. 12. 2014, graf - zpracovatel

Z tzv. populační pyramidy je patrné, že ve městě je nejvyšší podíl osob ve věku 30-39 let (tzv. Husákovy děti). Tento výkyv je dán zvýšenou porodností v 70. letech minulého století v důsledku zakládání rodin jinou silnou populační vlnou – lidmi narozenými po 2. světové válce a také tehdejší propopulační politikou. Odrazem tohoto silného ročníku tzv. Husákových dětí je pak dnešní silná populace ve věku do 9 let, která se projevuje nedostatkem míst v mateřských a základních školách. Podíl dětí v nejnižším věku by se dle predikcí ČSÚ měl postupně snižovat, avšak bude záležet především na míře migrace do města.

2.4.5 Struktura obyvatelstva dle vzdělání

Úroveň vzdělání je jedním z rozhodujících faktorů uplatnění se na trhu práce. Získání přinejmenším středního vzdělání s maturitou či v poslední době i vysokoškolského vzdělání se stává standardem. Z níže uvedených údajů vyplývá, že **největší zastoupení v populaci kraje mají osoby se středoškolským vzděláním s maturitou i bez maturity**. Dále můžeme pozorovat rostoucí počet vysokoškolsky vzdělaných osob v populaci.

Tabulka 9 Vzdělání populace ve Středočeském kraji v tis. osob

Vzdělání	2011		2012		2013	
Obyvatelstvo ve věku 15 let a více	1 072,4		1 082,4		1 088,1	
Základní a bez vzdělání	156,8	14,6 %	153,4	14,2 %	148	13,6 %
Střední bez maturity	389,2	36,3 %	377,8	34,9 %	383	35,2 %
Střední s maturitou	381,3	35,6 %	388	35,8 %	383,2	35,2 %
Vysokoškolské	145	13,5 %	163,3	15,1 %	173,6	16,0 %

Zdroj: ČSÚ, Statistická ročenka Středočeského kraje 2014

Ve městě Brandýs nad Labem – Stará Boleslav tvoří dle SLDB 2011 největší část obyvatel osoby s úplným středoškolským vzděláním s maturitou a osoby vyučené a se středním vzděláním bez maturity. 14,6 % osob je vysokoškolsky vzdělaných. V následujících letech můžeme počítat s tím, že poroste počet vysokoškolsky vzdělaných obyvatel, a to jednak z důvodu zvyšování počtu vysokoškoláků v české populaci a také z důvodu zvyšování počtu obyvatel ve městě, kdy se sem stěhují především lidé s vyšším vzděláním.

Tabulka 10 Vzdělanostní struktura v referenčních územích v roce 2011

Region	Česká republika	Středočeský kraj	Okres Praha-východ	Brandýs nad Labem – Stará Boleslav
Bez vzdělání	0,5%	0,4%	0,2%	0,4%
ZŠ vč. neukončeného	17,6%	16,9%	13,6%	14,2%
Vyučené a stř. odborné bez maturity	33,0%	33,6%	29,1%	27,7%
Úplné střední s maturitou	27,1%	28,2%	29,8%	30,5%
Nástavbové	2,8%	2,8%	2,9%	3,0%
VOŠ	1,3%	1,5%	1,8%	1,9%
VŠ	12,5%	11,5%	16,5%	14,6%

Zdroj: SLDB, 2011

2.4.6 Vyjíždka (dojíždka) za prací a do škol

Podle SLDB 2011 vyjíždělo z města Brandýs nad Labem – Stará Boleslav téměř 29,3 % všech obyvatel města, za účelem plnění zaměstnaneckého poměru či plnění školní docházky. Dojíždka do zaměstnání představuje pro obyvatele města nejčastější příčinu migrace. Z města za zaměstnáním vyjíždí téměř polovina všech zaměstnaných (47,4 % z 8 388 zaměstnaných). Hranici kraje překračuje 23,3 % všech zaměstnaných ve městě. 17 % zaměstnaných obyvatel migruje za prací v rámci obce.

Více než polovina všech žáků, studentů a učňů (52,8 % z 2 191) vyjíždí do škol. 30,4 % všech žáků, studentů a učňů vyjíždí do škol mimo město. Absolutní hodnoty najdete v následující tabulce.

Tabulka 11 Vyjíždějící do škol a zaměstnání

Vyjíždějící celkem		5 132	
v tom	vyjíždějící do zaměstnání		3 975
	v tom	v rámci obce	1 422
		do jiné obce okresu	381
		do jiného okresu kraje	177
		do jiného kraje	1 952
		do zahraničí	43
	vyjíždějící do škol		1 157
	v tom	v rámci obce	490
mimo obec		667	

Zdroj: SLDB, 2011

Shrnutí

- Rostoucí počet obyvatel – za posledních deset let vzrostl počet obyvatel města o více než 2 000 obyvatel.
- Kladný přirozený a především migrační přírůstek obyvatel.
- Oproti republikovému průměru příznivá věková struktura.
- Vyšší podíl obyvatel s vysokoškolským a vyšším odborným vzděláním, než je průměr za republiku i Středočeský kraj.
- Velký podíl obyvatel vyjíždějících za zaměstnáním mimo kraj.
- Téměř třetina studentů, žáků a učňů vyjíždí za vzděláním mimo město.

2.5 Zdravotnictví

Dle Zdravotnické ročenky Středočeského kraje za rok 2013, je okres Praha-východ **okresem s 2. nejmenším počtem lékařů v lůžkové části v rámci kraje a taktéž 2. okresem s nejmenším počtem nemocničních lůžek na obyvatele**. To kompenzuje soustředění nabídky zdravotních služeb do blízkého hlavního města, kde je obyvatelé mají k dispozici.

Tabulka 12 Počet lékařů a lůžek podle okresů sídla zdravotnických zařízení

Území	Nemocnice (lůžková část)			
	lékaři (přepočtený počet vč. zubních lékařů)		lůžka (bez lůžek dialyzačních, vč. novorozeneckých)	
	absolutně	na 10 000 obyvatel	absolutně	na 10 000 obyvatel
ČR	10 839,41	10,31	56 807	54,04
Středočeský kraj	996,59	7,67	5 634	43,26
Benešov	54,10	5,62	444	46,12
Beroun	99,35	11,29	438	49,79
Kladno	211,34	13,15	865	53,80
Kolín	120,17	12,30	716	73,28
Kutná Hora	42,99	5,79	349	47,01
Mělník	99,80	9,58	598	57,42
Mladá Boleslav	146,90	11,76	483	38,66
Nymburk	45,10	4,70	350	36,47
Praha-východ	24,10	1,51	301	18,84
Praha-západ	5,00	0,38	164	12,50
Příbram	105,62	9,26	624	54,72
Rakovník	44,12	7,97	302	54,58

Zdroj: Zdravotnická ročenka Středočeského kraje 2013

Ve městě je k dispozici **69 zdravotnických zařízení**. Jedná se o 3 detašovaná pracoviště zdravotnických středisek, 1 nemocnici, 8 samostatných ordinací praktického lékaře pro dospělé, 4 pro děti, 12 stomatologických ordinací, 3 gynekologické ordinace, 15 ordinací lékaře specialisty, 11 ostatních samostatných zařízení, 10 zařízení lékárenské péče a 2 střediska záchranné služby a rychlé zdravotní pomoci.

Nemocnice Brandýs nad Labem – Stará Boleslav zajišťuje lékařskou péči pro spádovou oblast s více než 60 000 obyvateli. Má k dispozici 144 lůžek, z toho 40 lůžek na interním oddělení, 18 lůžek jednodenní péče (chirurgie, ortopedie, gynekologie), 6 lůžek na jednotce intenzivní péče a 80 lůžek následné péče. Poskytované služby jsou uvedeny v následující tabulce.

Tabulka 13 Oddělení nemocnice Brandýs nad Labem – Stará Boleslav s popisem poskytovaných služeb

Oddělení	Poskytované služby
Chirurgické oddělení	Chirurgické oddělení poskytuje laparoskopické i klasické operace. Chirurgická ambulance zajišťuje nepřetržitý provoz 24 hodin denně. Speciální ambulance ortopedie se zabývá vyšetřením a léčbou poruch pohybového aparátu.
Interní oddělení	Interní oddělení zajišťuje péči pro pacienty s akutními změnami stavu v celém rozsahu péče vnitřního lékařství (nemoci kardiovaskulárního a cévního původu, metabolického původu včetně diabetes mellitus a atherosclerosis, endokrinního původu - poruchy funkce štítné žlázy a ledvinného původu, plicní choroby, gastroenterologické choroby a muskuloskeletální choroby včetně revmatologických a neurologických).
Následná péče	Na oddělení lůžek následné péče je poskytována léčebná, dlouhodobá a komplexní ošetrovatelská a rehabilitační péče pacientům, kteří vyžadují pobyt ve zdravotnickém zařízení po odléčení na akutním lůžku.
Gynekologické oddělení	Oddělení se věnuje zejména diagnostice a léčbě přednádorových stavů, operačním výkonům a zákrokům v oblasti gynekologických onemocnění. Oddělení byla udělena akreditace k uskutečňování specializačního vzdělávacího programu v gynekologii a porodnictví.
Zubní lékařství	Oddělení má tři samostatné ordinace, včetně vlastní laboratoře a společného panoramatického rentgenu. Provádí komplexní péči pro děti a dospělé, aplikaci zubních implantátů, včetně chirurgických zákroků v dutině ústní.
Ordinace praktického lékaře pro dospělé	Prostřednictvím této ordinace je zajišťována také závodní preventivní péče pro podniky ze spádového území Brandýs nad Labem a okolí.
Ordinace praktického lékaře děti a dorost	Ordinace poskytuje následující služby: <ul style="list-style-type: none"> • léčebná a preventivní péče o děti a dorost • posuzování zdravotní způsobilosti • očkování povinná i nadstandardní na vyžádání rodičů • odběry biologického materiálu přímo v ordinaci
MOJIP	Multioborová jednotka intenzivní péče zajišťuje vážnou akutní a pooperační péči pacientů v oborech vnitřní lékařství, chirurgie a gynekologie.
Rehabilitační oddělení	Oddělení poskytuje rehabilitaci pro pacienty interního, chirurgického oddělení a na lůžkách následné péče.
Radiologické oddělení	Oddělení poskytuje vyšetření jak pro nemocnici, tak pro ambulantní specialisty a obvodní lékaře a to v následujícím rozsahu: Skiagrafická rentgenová vyšetření - běžné rentgenové snímky - rentgenová vyšetření skeletu, nitrobřišních orgánů, plic atd. Sonografické vyšetření (ultrazvukové) - od základní břišní diagnostiky až po specializovaná vyšetření cév a vyšetření měkkých tkání (např. štítné žlázy, krčních cév, slinných žláz, podkoží, arterií a žil dolních končetin, lymfatických uzlin apod.) a dále malé pánve včetně mužského genitálu.
Klinická biochemie	Nemocniční laboratoř provádí široké spektrum vyšetření, od základních biochemických vyšetření až po speciální imunologické a alergologické vyšetření.
Ústavní lékárna	
	Provozní doba: pondělí – pátek; nepřetržitý 24 hodinový provoz není zajištěn

Zdroj: <http://www.nemocnicebrandysnadlabem.cz/>

Kromě výše uvedených oddělení Nemocnice Brandýs nad Labem jsou ve městě poskytovány služby soukromých lékařů a zařízení v následujících oblastech:

- Alergologie a imunologie
- Fyzioterapie
- Chirurgie
- Gynekologie
- Kožní
- Logopedie
- Neurologie
- Oční
- Ortopedie
- Pediatrie
- Plicní
- Praktický lékař
- Psychiatrie
- Psychologie
- Stomatologie
- Ušní, nosní, krční
- Veterinární klinika

Ve městě je k dispozici **7 lékáren** (Dr. MAX, Kostelecká 1959; Dr. MAX, Masarykovo nám. 95; Tilia, Pražská 75/21; U Polikliniky, Jiřího Wolkerova 2260; U sv. Václava, Mariánské nám. 1344; U sv. Ludmily, Boleslavská 31/4; Ústavní lékárna – nemocnice, Brázdimská 1000).

Shrnutí

- Nemocnice Brandýs nad Labem s 11 odděleními.
- Široká nabídka zdravotních služeb.
- Malý počet lůžek a lékařů v nemocnicích v přepočtu na obyvatele.
- Dostupnost dalších zdravotních služeb v Praze.

2.6 Sociální služby

Město má zpracovaný **Střednědobý plán rozvoje sociálních služeb a návazných aktivit 2013-2018** a **Akční plán rozvoje sociálních služeb a návazných aktivit města na rok 2015**.

Brandýs nad Labem – Stará Boleslav je od roku 2011 **členem Národní sítě Zdravých měst ČR**, která je asociací aktivních místních samospráv, programově se hlásících k principům udržitelného rozvoje, zapojujících veřejnost do rozhodovacích procesů a podporujících zdravý životní styl svých obyvatel. V rámci projektu Zdravé město Brandýs nad Labem – Stará Boleslav je ročně organizováno několik akcí jako Den země, Městský běh Brandýsem a Boleslaví, Fóra mladých a Dny zdraví.

V oblasti sociálních služeb působí ve městě řada organizací s různorodou náplní činností. Jejich přehled najdete v následující tabulce, podrobnější informace pak v dokumentu Analýza poskytovatelů sociálních a návazných služeb obyvatelům ve městě Brandýs nad Labem – Staré Boleslaví a okolí.

Tabulka 14 Poskytovatelé sociálních služeb a služeb souvisejících, působících na území města s popisem služeb

Název organizace	Poskytované služby/ projekty	Cílová skupina
RESPONDEO, o.s.	Občanská poradna (sociální poradenství v oblastech rodinné a mezilidské vztahy, pracovněprávní vztahy a zaměstnanost, občanskoprávní problematika, otázky bydlení, majetkoprávní vztahy a náhrada škody atd.)	Lidé v nepříznivé sociální situaci či ohrožení touto situací
Česká katolická charita - Charitní domov Stará Boleslav	Domov pro seniory (ubytování, celodenní stravování, pomoc při zvládání běžných úkonů péče o vlastní osobu, pomoc při osobní hygieně, zprostředkování kontaktu se společenským prostředím, aktivizační činnosti, pomoc při uplatňování práv a oprávněných zájmů obyvatelů a při zařizování jejich osobních záležitostí)	Specifická cílová skupina – pouze pro duchovní římskokatolické církve
Vyšší Hrádek, p. s. s.	Domov pro osoby se zdravotním postižením Chráněné bydlení (poskytnutí ubytování, poskytnutí stravy) Denní stacionář (pomoc při zvládání běžných úkonů péče o vlastní osobu, pomoc při osobní hygieně nebo poskytnutí podmínek pro osobní hygienu, výchovné, vzdělávací a aktivizační činnosti, zprostředkování kontaktu se společenským prostředím, sociálně terapeutické činnosti pomoc při uplatňování práv, oprávněných zájmů a při obstarávání osobních záležitostí)	Osoby se zdravotním postižením
Dřevčická o. p. s.	Domov pro seniory Domov se zvláštním režimem	Senioři, osoby s chronickým duševním onemocněním, osoby s tělesným postižením, osoby se zdravotním postižením
Svaz tělesně postižených v ČR, místní organizace Brandýs nad Labem	Sociální poradenství Zajišťování protetických pomůcek Zajišťování nákupů pro špatně pohyblivé členy Doprava k lékařům Rekondičně-rehabilitační pobyty	Osoby tělesně postižené
Občanské sdružení Nezávislý život, o.s.	Osobní asistence Odborné sociální poradenství	Osoby s mentálním, tělesným, kombinovaným či jiným zdravotním postižením od 18 let věku

Společnost pro podporu lidí s mentálním postižením ČR, o.s. místní organizace Brandýs nad Labem	Provoz Dobrovolnického centra BENE Aktivity pro dospělé lidi s mentálním postižením (podpora skupiny sebeobhájců, kurzy "Sociální dovednosti ve vztazích" a "Kurz bezpečného chování") Aktivity pro rodiny dětí se zdravotním postižením (podpůrná psychoterapeutická skupina rodičů) Pořádání akcí	Osoby s mentálním postižením bez rozdílu věku
Arcidiecézní charita Praha, Azylový dům sv. Gerarda pro matky s dětmi	Pobytová služba pro těhotné a matky s nezletilými dětmi bez příštěší	Těhotné a matky s nezletilými dětmi bez příštěší
Arcidiecézní charita Praha, osobní asistence	Pomoc osobám se zdravotním znevýhodněním – senioři; půjčovna kompenzačních pomůcek	Zdravotně znevýhodněné osoby - senioři
Arcidiecézní charita Praha, Nízkoprahové denní centrum pro osoby v tísní	Pomoc osobám, které jsou ohroženy sociálním vyloučením	Osoby ohrožené sociálním vyloučením
Ateliér 6tej smysl	Handicapdílna pro zdravotně znevýhodněné osoby	Osoby s mentálním postižením
Brandýský Matýsek o. s.	Centrum pro rodiny s dětmi, odborné poradenství, vzdělávání dospělých, program Pět P	Rodiče a děti, těhotné ženy
Pečovatelská služba města Brandýs nad Labem – Stará Boleslav	Ambulantní i terénní služba poskytovaná osobám vyžadující pomoc jiné fyzické osoby; Centrum pro seniory - fakultativní služba pečovatelské služby	Osoby se zdravotním znevýhodněním bez omezení věku
ProCare Medical s. r. o. Praha	Domácí zdravotní péče, ošetrovatelská péče, odborná fyzioterapie, půjčovna a zajišťování rehabilitačních pomůcek, hlídání nemocných dětí, hlídání zdravých dětí	Osoby vyžadující zdravotní péči.
Raná péče EDA, o.p.s.	Ambulantní a terénní sociální služby poskytované rodinám s dětmi se zrakovým a kombinovaným postižením	Děti se zrakovým a kombinovaným postižením
Semiramis o. s.	Terénní služby poskytované uživatelům drog	Osoby drogově závislé
Centrum pro dětský sluch Tamtam o.p.s.	Terénní i ambulantní péče pro rodiny s dětmi se sluchovým nebo kombinovaným postižením	Děti se sluchovým nebo kombinovaným postižením
Diakonie ČCE – středisko v Praze 5 Stodůlkách	Raná péče	Rodiny s dětmi
Centrum pro zdravotně postižené a seniory Středočeského kraje	Ambulantní péče – odborné sociální poradenství	Zdravotně znevýhodnění občané všech věkových kategorií
Oblastní charita Kutná Hora	Terénní raná péče	Rodiny s dětmi
Oblastní charita Červený Kostelec, domov sv. Josefa v Žirči	Pobytové zařízení pro dospělé osoby s roztroušenou sklerózou; 3 typy pobytu – zdravotní, trvalý a odlehčující	Nemocní s roztroušenou sklerózou
HEWER, z.s.	Osobní asistence	Pro všechny věkové kategorie a druhy a stupně znevýhodnění
Sdružení pro komplexní péči při dětské mozkové obrně	Raná péče	Rodiny s dětmi
FOKUS Praha, Komunitní tým Střední Čechy	Podpora samostatného bydlení	Pro všechny druhy a stupně znevýhodnění

Zdroj: Analýza poskytovatelů sociálních a návazných služeb obyvatelům ve městě Brandýs nad Labem – Staré Boleslavi a okolí, webové stránky jednotlivých organizací

Nabídku sociálních služeb doplňují **dvě městská komunitní centra, jejichž provoz zajišťuje oddělení sociálního zabezpečení a komunitní centrum Kočár**. Centra jsou popsána v kapitole 9.1 Volnočasové aktivity.

Ve městě jsou **dva domy s pečovatelskou službou (DPS)** a to DPS Martinovská 940, Brandýs nad Labem s 21 jednopokojovými byty a DPS 17. listopadu 1404, Stará Boleslav s 50 byty, z toho je 35 bytů jednopokojových a 15 dvoupokojových. Oba domy s pečovatelskou službou a také Městské komunitní centrum nabízí volnočasové aktivity pro seniory města.

Pečovatelská služba města Brandýsa nad Labem – Stará Boleslav nabízí **fakultativní služby Centra pro seniory** ve svém denním středisku, které je určeno všem seniorům se sníženou soběstačností, kteří nemohou nebo nechťejí trávit čas o samotě v domácím prostředí. Je zde zajištěn pestrý denní program, např. aktivity vedoucí k procvičování jemné motoriky – ruční práce, vycházky, ale i pomoc s osobní hygienou nebo trénování paměti.

Shrnutí

- Široká nabídka poskytovatelů sociálních služeb.
- Dvě komunitní centra, jejichž provoz zajišťuje oddělení sociálního zabezpečení, komunitní centrum Kočár, dva domy s pečovatelskou službou, Centrum pro seniory – fakultativní služba pečovatelské služby.
- Zpracovaný Střednědobý plán rozvoje sociálních služeb a návazných aktivit 2013-2018 a Akční plán rozvoje sociálních služeb a návazných aktivit města na rok 2015.
- Člen Asociace Zdravých měst.

2.7 Bezpečnost

2.7.1 Kriminalita – trestné činy

Brandýs nad Labem – Stará Boleslav místně přísluší k Obvodnímu oddělení policie Brandýs nad Labem. K tomu dále přísluší obce: Brázdim, Cvrčovice, Dehtáry, Dřevčice, Jenštejn, Káraný, Mírovice, Mratín, Nový Vestec, Podolanka, Polerady, Popovice, Přezletice, Radonice, Sluhy, Veleň a Zápy. Index kriminality v obvodu Obvodního oddělení policie Brandýs nad Labem za období březen 2014 – únor 2015 má hodnotu 278,7, tzn., že počet spáchaných trestných činů za toto období bylo 278,7 na 10 tisíc obyvatel. Hodnoty za kraj i celou republiku jsou o málo nižší (Středočeský kraj 237,2, ČR 267,2). Celkem se za toto období v příslušném obvodu obvodního oddělení odehrálo 746 trestných činů. 49 % těchto trestných činů bylo objasněno. Rozdělení dle typu trestných činů je uvedeno v následující tabulce.

Tabulka 15 Zjištěné trestné činy v Obvodním oddělení policie Brandýs nad Labem a Policie ČR za období březen 2014 – únor 2015

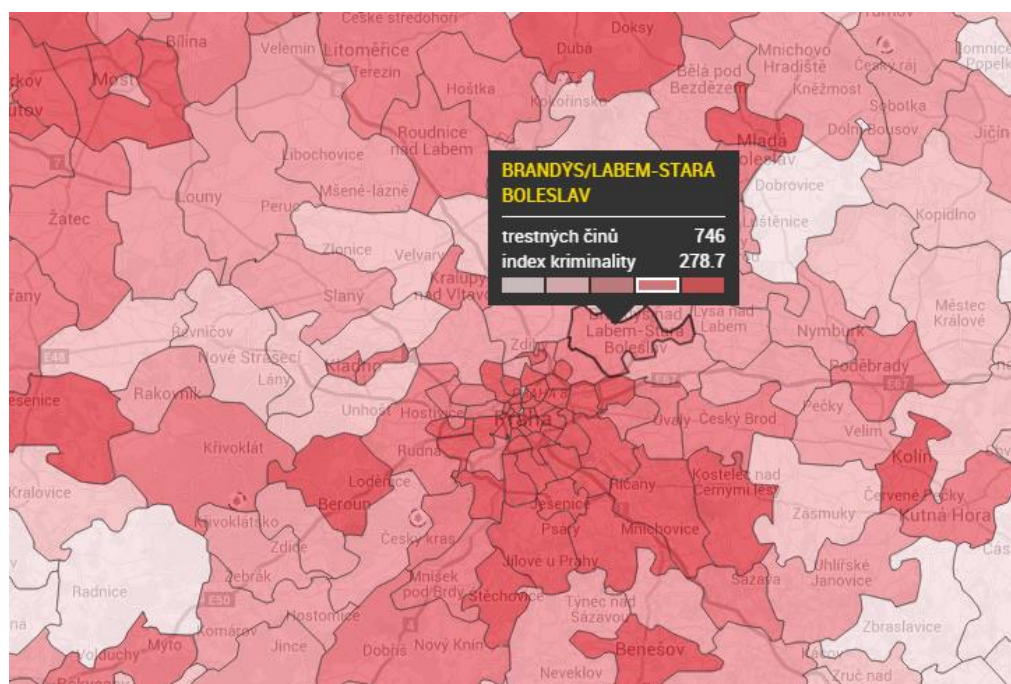
Zjištěné trestné činy	Obvodní oddělení policie Brandýs nad Labem		Celá ČR	
	absolutně	relativně	absolutně	relativně
Vraždy	1	0,13%	166	0,06%
Znásilnění	0	0,00%	662	0,24%
Fyzické útoky	22	2,95%	13 005	4,64%
Loupeže	4	0,54%	2 411	0,86%
Vloupání do obydlí	37	4,96%	8 411	3,00%
Vloupání do chat a chalup	9	1,21%	3 658	1,31%
Krádeže automobilů	32	4,29%	8 234	2,94%
Krádeže věcí z automobilů	80	10,72%	29 772	10,62%
Krádeže jízdních kol	33	4,42%	8 508	3,04%
Výroba, držení a distribuce drog	25	3,35%	5 682	2,03%
Řízení pod vlivem	47	6,30%	11 153	3,98%
Všechny zbývající činy	456	61,13%	188 575	67,29%

Zdroj : www.mapakriminality.cz, Otevřená společnost, o.p.s.

Z tabulky je patrné, že nad republikovým průměrem jsou následující zjištěné trestné činy: vloupání do obydlí, krádeže automobilů a jízdních kol, výroba, držení a distribuce drog a dále řízení pod vlivem.

Nižší je naopak podíl fyzických útoků a loupeží.

Obrázek 5 Mapa kriminality v obvodních odděleních za období březen 2013 – únor 2015



Zdroj: www.mapakriminality.cz, Otevřená společnost, o.p.s.

2.7.2 Kriminalita - přestupky

Místní záležitosti veřejného pořádku zabezpečuje Městská policie Brandýs nad Labem – Stará Boleslav. Ta zajišťuje nepřetržitý pracovní provoz v počtu 19 strážníků s platným osvědčením.

Přehled přestupků řešených městskou policií v letech 2013 a 2014 je uveden v následující tabulce. Celkem bylo za rok 2014 řešeno 1 119 přestupků, což je o 75 více než v roce 2013. Vzrostl zejména počet přestupků proti veřejnému pořádku (o 38 procentních bodů) a proti bezpečnosti a plynulosti silničního provozu (o necelých 7 procentních bodů). Naopak klesl počet řešených přestupků na úseku ochrany před alkoholismem a jinými toxikomaniemi a proti majetku.

Tabulka 16 Přestupky řešené Městskou policií Brandýs nad Labem – Stará Boleslav v letech 2013 a 2014

Přestupky	Řešení	Počet za rok 2013	Počet za rok 2014
proti bezpečnosti a plynulosti silničního provozu (§ 125c)	celkem	947	1 011
	blokově	525	524
	domluvou	351	366
	postoupeno spr. orgánu	26	82
	přestupků cyklistů	45	39
na úseku ochrany před alkoholismem a jinými toxikomanii (§ 30)	celkem	13	12
	blokově	9	10
	domluvou	3	0
	postoupeno spr. orgánu	1	2
proti veřejnému pořádku (§47)	celkem	37	51
	blokově	15	19
	domluvou	20	28
	postoupeno spr. orgánu	2	4
proti majetku (§ 50)	celkem	47	45
	blokově	37	36
	domluvou	5	5
	postoupeno spr. orgánu	5	4

Zdroj: Výroční zpráva Městské policie Brandýs nad Labem – Stará Boleslav za rok 2014

2.7.3 Krizové řízení

Městský úřad má zřízeno Oddělení bezpečnostního a krizového řízení se třemi pracovníky. Město má zřízen Krizový štáb, Bezpečnostní radu a Povodňovou komisi. Povodňový plán města byl zpracován v roce 2012.

Ve městě sídlí stanice Hasičského záchranného sboru Stará Boleslav, která spadá pod Hasičský záchranný sbor Středočeského kraje, územní odbor Mladá Boleslav.

Na území města jsou zřízeny dva sbory dobrovolných hasičů. Sbor dobrovolných hasičů Stará Boleslav má 6 členů a Sbor dobrovolných hasičů Brandýs nad Labem má 72 členů, z toho 24 dětí (údaje z ledna 2015).

Shrnutí

- Vyšší index kriminality.
- Meziroční nárůst počtu přestupků.
- Oddělení bezpečnostního a krizového řízení MěÚ, Krizový štáb, Bezpečnostní rada, Povodňová komise, stanice hasičského záchranného sboru, 2 sbory dobrovolných hasičů.

2.8 Kultura a cestovní ruch

2.8.1 Památky a kulturní vyžití

Stará Boleslav je významným poutním místem spojeným se svatováclavskou tradicí. Nachází se zde **románská bazilika sv. Václava** založená roku 1039 knížetem Břetislavem I. s kryptou sv. Kosmy a Damiána v místech, kde byl podle tradice sv. Václav zavražděn a původně pohřben.

Významnou památkou je románský **kostel sv. Klementa**, který patří k nejstarším chrámovým stavbám v českých zemích. Je zdobený freskami z 3. čtvrtiny 12. století. Dalším významným poutním chrámem je **kostel Nanebevzetí Panny Marie** postavený na počátku 17. století podle návrhu G. M. Fillipiho. Je v něm uchováváno Palladium země České, uctíváný milostný obraz Madony. Nedaleko Mariánského kostela se nachází **kaple blahoslaveného Podivena**, postavená podle návrhu K. I. Dienzenhofera roku 1738 na místě, kde měl být Podiven, sluha sv. Václava, umučen.

Obrázek 6 Kostel Nanebevzetí Panny Marie




Foto: Erste Grantika Advisory, a.s.

Staroboleslavská městská brána je pozůstatkem středověkého opevnění z počátku 10., respektive 2. poloviny 14. století, později byla barokně upravena. Ve Staré Boleslavi se nachází řada barokních budov: jezuitská kolej, budova probošství či budova kapitulního děkanství.

Ve městě sídlí Oblastní muzeum Praha-východ (příspěvková organizace Středočeského kraje) s expozicemi v Arnoldinovském domě a Brandýské katovně.

K pamětihodnostem **Brandýsa nad Labem** patří především **zámek** na místě gotického hradu z roku 1300 (1306). Zámek byl oblíbeným letním sídlem císaře Rudolfa II., loveckým zámek císaře Karla VI. a osudovým zámek císařovny Marie Terezie. Roku 1813 se zde sešel rakouský císař František I. s pruským králem Vilémem II. a ruským carem Alexandrem I., aby připravili úder proti Napoleonovi I. Poté se zámek stal sběratelským muzeem arcivévodě Ludvíka Salvátora a nejmilejším zámek posledního císaře a českého krále Karla I. Rakouského. Roku 1919 byl zámek zkonfiskován státem, od roku 1995 pak patří městu. Pod zámek se nachází mlýn, dále kamenný most z roku 1603 se sochou sv. Jana Nepomuckého a **barokní pivovar** postavený podle návrhu K. I. Dienzenhofera. Mezi gotické památky patří **kostel sv. Vavřince** s dochovanou

freskovou výzdobou ze 14. století, později barokně přestavěný, a také **kostel sv. Petra**. Z doby renesanční pochází katolický farní **kostel Obrácení sv. Pavla**, původně modlitebna Jednoty bratrské, postavený Matteo Borgorellim v letech 1541-1542, dále některé obytné domy na náměstí a hlavně katovna s psaníčkovými sgrafity.

Z barokních staveb lze jmenovat například **děkanství a zvonici u katolického kostela** z roku 1773. Dále se v Brandýse nachází **jeden z nejstarších židovských hřbitovů u nás**, založený již roku 1568.

Ústřední seznam kulturních památek ČR eviduje na území města celkem 56 památkově chráněných objektů. Zmíněný Kostel Nanebevzetí Panny Marie, Kostel sv. Klimenta a Bazilika sv. Václava představují národní kulturní památky. **Historická centra Brandýsa nad Labem a Staré Boleslavi** byla v roce 1992 vyhlášena **městskými památkovými zónami**.

Město spravuje **městskou knihovnu Eduarda Petišky** s více než 63 tisíci knihami a 110 časopiseckými tituly. Počet čtenářů přesahuje 3 000 a roční počet výpůjček 100 tisíc (údaje za rok 2013).

Město vlastní budovu **městského kina, letní kino a scénu v Houštce**, vlastní provoz je realizován firmou Prodance. V budově kina je také provozován **klub pro mládež** s občerstvením a komorními kulturními akcemi. V kině je ročně realizováno téměř 150 představení s průměrnou návštěvností více než 31 osob; vyšší návštěvnost mají dětská představení (40 osob), která tvoří 30 % filmových projekcí. Filmový sál je využíván i k dalším akcím – koncertům, divadelním představením a dalším. Značnou návštěvnost vykazují akce pořádané v letním kině (téměř 600 osob/akce). V klubu pro mládež jsou prakticky každý týden pořádány koncerty.

Ve městě dále působí **Galerie Crux**. Jedná se o duchovní galerii, kde se pořádají výstavy, koncerty a zprostředkovává se prodej děl.

Historický odkaz regionu poskytuje zázemí pro pořádání pravidelných kulturních akcí, na jejichž přípravě se značnou měrou podílí město (**Audience u císaře Karla I., Brandýské lovy, Musica Angelica, Czech River Brass Festival, Macharův Brandýs, Ameropa, slavnosti Palladia, opera Gala Open Air, Dny evropského dědictví, Národní svatováclavská pouť, Symposion Ludvíka Salvátora, oslavy Dne dětí, vánoční historické trhy, adventní zpívání a trhy, vánoční koncerty**).

Limitujícím faktorem pro konání kulturních akcí je absence vhodného zařízení s dostatečnou kapacitou. Hlavním sálem pro kulturní a společenský život města je kaple brandýského zámku s omezeným počtem míst (90) a omezenými provozními možnostmi (malý, historicky cenný prostor bez jeviště).

2.8.2 Cestovní ruch

Díky výše uvedeným památkám, pořádaným kulturním akcím, přítomnosti naučné stezky „Krajinou Rudolfa II.“ a cyklostezky „Polabská cyklostezka“, má město velký potenciál pro cestovní ruch. O zvýšení potenciálu církevní turistiky se snaží projekt „Stará Boleslav – kolébka české státnosti“.

Určitou nevýhodou je blízkost Prahy, která je v oblasti cestovního ruchu velkým konkurentem.

Ve městě se nachází následující hromadná ubytovací zařízení: 5 hotelů (3 z toho nad 11 pokojů), 2 penziony (1 s více než 11 pokoji) a 2 turistické ubytovny.

Rozvoj cestovního ruchu v regionu zastřešuje organizace Zlatý pruh Polabí, o.p.s. popsaná v kapitole 2.3.2.

2.8.3 Propagace města

Město má zřízeno **Informační centrum**. To nabízí souhrnné informace o turistických cílech v okolí, informace o chodu Městského úřadu Brandýs nad Labem – Stará Boleslav, přehled o možnostech ubytování a stravování, vyhledávání dopravního spojení a informace o kulturním a společenském dění nejen na území města. Dále umožňuje využití bezplatného veřejného internetu, možnost zakoupení vstupenek na vybrané akce, pohlednic, turistických známek, knih, výrobků klientů poskytovatele sociálních služeb Vyšší Hrádek a také možnost zasílání kulturních noviněk prostřednictvím e-mailu.

V městských částech Brandýs nad Labem a Stará Boleslav jsou umístěny informační panely s audio průvodcem. Stáhnout audio průvodce je možné také na webových stránkách informačního centra.

Shrnutí

- Bohatá historie souměstí.
- 56 památkově chráněných objektů, 3 národní kulturní památky (Kostel Nanebevzetí Panny Marie, Kostel sv. Klimenta a Bazilika sv. Václava).
- Městské památkové zóny: centrum Brandýsa nad Labem a centrum Staré Boleslavi.
- Bohatá poutní tradice.
- Velký potenciál pro cestovní ruch.

2.9 Volnočasové aktivity, sport a zájmová činnost

2.9.1 Volnočasové aktivity

Občané města mají na výběr z několika zájmových organizací, které se zabývají volnočasovými aktivitami. Možnosti kulturního využití jsou uvedeny v kapitole 2.8.1.

Volnočasové aktivity zajišťuje v Brandýse nad Labem – Staré Boleslavi hlavně **Městský dům dětí a mládeže**. Jedná se o volnočasové školské zařízení, které zajišťuje vzdělávání pro děti od 3 let, pro dospělé i pro seniory. Hlavní činností jsou kurzy pro děti v oborech výtvarných, pohybových a rozvíjení dalších znalostí, jako jsou rybářské, modelářské kurzy, fotokurzy a další, například i historický šerm. Organizace pořádá příměstské i výjezdní tábory, víkendové dílny pro širokou veřejnost a další akce např.: Čarodějnice, Den dětí nebo Advent na Mariánském náměstí.

Další možnosti využití volného času ve městě nabízejí celkem tři komunitní centra: Kočár, Královická a Na Dolíku. **Komunitní centrum Kočár** funguje pravidelně jako rodinný klub Kočár se svými aktivitami a programem, jehož zaměření je dáno komunitním plánem. Cíleně je program zaměřen především na starší školní děti, vstup je zdarma. Druhá část kočárovny, výstavní prostory, je také určena pro komunitní činnosti, je zde možnost konání společensko-kulturních aktivit, výstav, prezentací, přednášek a besed. Prostory klubu slouží i návštěvníkům zámku a zámecké zahrady a všem, kteří potřebují ve městě něco vyřídit, nakoupit a potřebují nějaké zázemí či azyl.

Obrázek 7 Budova komunitního centra Kočár



Foto: Erste Grantika Advisory, a.s.

Městské komunitní centrum Královická je součástí Městského úřadu Brandýs nad Labem – Stará Boleslav a organizačně spadá pod oddělení sociálního zabezpečení, které zajišťuje fungování komunitního centra. Cílem je zkvalitňování života obyvatel města napříč všemi věkovými a sociálními skupinami. Prostory jsou využívány pro pořádání seminářů, besed a přednášek, pro zájmové, vzdělávací a kulturní aktivity. Konají se zde schůzky pracovních skupin komunitního plánování sociálních služeb, Komise zdravého města, Místní akční skupiny apod.

Městské komunitní centrum - Na Dolíku, zajišťuje volnočasové aktivity pro širokou veřejnost, především aktivity zaměřené na rozvoj komunikačních dovedností, poznávání sebe sama a možnosti seberealizace - vhodné i pro lidi s handicapem.

Dále ve městě pracují různé zájmové organizace a kluby sdružující mládež i dospělé:

Tabulka 17 Volnočasové organizace a spolky

Název spolku	Odvětví činnosti
Brandýské kulturní sdružení, o.s.	činnosti organizací dětí a mládeže
Brandýskoboleslavský Aeroklub	amatérské létání
Český rybářský svaz	rybářství
Český svaz chovatelů Brandýs nad Labem	chovatelství
Český svaz chovatelů Stará Boleslav	chovatelství
Far musica	komorní orchestr
Chrámový sbor Václav	zpěv
Klub filatelistů Brandýs	filatelie
Klub lodních modelářů	modelářství
Klub přátel hudby	koncerty
Městská historická garda	sdužení zájemců o historický vývoj vojenských palných zbraní a nabídka šermířských vystoupení
Obec baráčníků Brandýs nad Labem	staročeské zvyky
Obec baráčníků Stará Boleslav	staročeské zvyky
Obec baráčníků Vrábí	staročeské zvyky
Pěvecký sbor Bojan	zpěv
Polabské sdružení ochránců přírody	ochrana přírody
Radioklub OK5ACR	radioamatérství
RETRA vodní skauting	vodní skauting
Samoděj, o.s.	podpora kultury v regionu, Samodiv – ochotnický divadelní spolek
Sbor dobrovolných hasičů Brandýs nad Labem	hasiči
Sbor dobrovolných hasičů Stará Boleslav	hasiči
Skautské středisko VJAS Brandýs nad Labem – Stará Boleslav	skauting
Základní kynologická organizace Brandýs nad Labem	kynologie
Základní kynologická organizace Stará Boleslav	kynologie

Zdroj: MěÚ, webové stránky organizací

2.9.2 Sport

Ve městě působí 16 neziskových organizací, jedna škola a řada soukromých podnikatelských subjektů zaměřených na sport. Zájemcům se nabízí střelectví, basketbal, florbal, kanoistika, kopaná, jezdeckví, veslování, kuželky, tenis, stolní tenis, šerm, volejbal, lehká atletika, lyžování, cyklistika, plavání, rekreační sport pro všechny, bojová umění, aerobik.

Ve městě se nachází více než 70 sportovních zařízení, z nichž pouze nepatrný zlomek vlastní město (viz tabulka níže). Řada sportovišť, zejména neziskového sektoru, je v nevyhovujícím stavu. V roce 2013 byl na základě dohody města a Pedagogické fakulty Univerzity Karlovy veřejnosti zpřístupněn plavecký bazén s dotací z městského rozpočtu.

Na činnost sportovních organizací přispívá město neinvestičními příspěvky v celkové výši necelých 2 mil. Kč ročně.

Seznam sportovních organizací ve městě je uveden v následující tabulce.

Obrázek 8 Vodní slalom



Foto: Erste Grantika Advisory, a.s.

Tabulka 18 Sportovní organizace (stav k 5/2015)

Název klubu / oddílu	Odvětví sportu
VÝKONNOSTNÍ KLUBY A SPORTOVNĚ LADĚNÉ SPOLKY	
Armádní sportovní klub Stará Boleslav	box, florbal (Orka), střelectví,
BK Brandýs nad Labem	basketbal
Dukla Brandýs n. L.	vodní slalom, kanoistika
FbK VŠSK PedF UK	flórbal
Florball Club Falcon	flórbal
Fotbalový klub Brandýs n. L. - Stará Boleslav	fotbal - mládež
Fotbalový klub Slavoj Stará Boleslav	fotbal - dospělí
Fotbalový klub Brandýs n. L.	fotbal - dospělí
Golf Club Stará Boleslav	golf
Jezdecký klub Stará Boleslav	jezdeckví
Kajak klub Brandýs	vodní slalom, rafting
Klub veslování KONDOR	veslování
Kuželkářský klub JISKRA	kuželky

LTC Houštka Stará Boleslav	tenis
Oddíl stolního tenisu TTC Brandýs	stolní tenis
SKI CLUB Brandýs nad Labem	rekreační sport, plavání, lyžování, triatlon, cyklistika
Sportovně střelecký klub Brandýs nad Labem	sportovní střelba
Sportovní klub SKELETON Brandýs n. L.	rekreační sport, plavání, cyklistika
Šermířský klub Houštka Stará Boleslav	šerm šavlí
TENIS Brandýs nad Labem	tenis
TJ Slavoj Stará Boleslav	lehká atletika, sport pro všechny, lyžování,
TJ Sokol Brandýs nad Labem	sport pro všechny, volejbal, šachy
KOMERČNÍ SLUŽBY SPORTOVNÍHO CHARAKTERU	
Brandýské bowlingové centrum (BBC)	bowling
Funatic aerobic club	aerobic, step body, zumba, spinning - indoor cycling, formování do plavek, břišní pekáč, spin body, bodystyling, power joga – kurz pilates, kurz deep work, jogging, jóga - zdravá záda
Joga Studio Brandýs s.r.o.	jóga, pilates, ballates
Škola Taekwon-Do Kwang Gae	taekwon-do
Stáj Equest	jezdeckví
SQUASH & TENIS f.o.	squash a tenis
Brandýské bowlingové centrum (BBC)	bowling

Zdroj: Komise pro sport a volný čas, webové stránky sportovních klubů

Ve městě se nachází následující sportoviště:

Tabulka 19 Sportoviště ve městě

	kategorie	název	majitel
1	tenisové kurty	Tenisová hala Pachlova vila	LTC Houštka
2	tenisové kurty	Tenisové kurty LTC	LTC Houštka
3	tenisové kurty	Tenisové kurty Schmid	Schmid
4	víceúčelové hřiště	Atletický stadion Emila Zátopka	Slavoj Stará Boleslav
5	atletická dráha	Atletický stadion Emila Zátopka	Slavoj Stará Boleslav
6	fotbalové hřiště	Fotbalové hřiště Lázeňská	FK Brandýs-Boleslav
7	kolbiště	Jízdárna	TJ Slavoj St. Boleslav
8	ostatní plochy	Dopravní hřiště Hluchov	město
9	tělocvična	Orlovna	Orel
10	tělocvična	Tělocvična 1. ZŠ	město
11	víceúčelové hřiště	Hřiště u Jelena (hasiči)	město
12	tělocvična	Tělocvična u Karla (2 tělocvičny, 1 nevyužita)	Slavoj Stará Boleslav
13	víceúčelové hřiště	Venkovní hřiště volejbal	Slavoj Stará Boleslav

14	squash kurty	Squash hala Veselý	Veselý
15	tenisové kurty	Tenisový kurt Veselý	Veselý
16	golfové hřiště	Golfové hřiště	Tapas Borek
17	tenisové kurty	Tenisový kurt Proboštské jezera	Tapas Borek
18	tenisové kurty	Antuková plocha sídliště Na Kloboučku	město
19	ostatní plochy	Pingpongové stoly Na Kloboučku	město
20	ostatní plochy	Střelnice na Praporci	soukromé
21	běžecská trať	Běžecské stezky Emila Zátopka	státní Lesy ČR
22	fotbalové hřiště	Armádní sportoviště - fotbalové hřiště	armáda
23	tělocvična	Armádní sportoviště - sportovní hala	armáda
24	tenisové kurty	Armádní sportoviště - tenisové kurty	armáda
25	volejbalový kurt	Armádní sportoviště - beach volejbal	armáda
26	vodácký areál	Areál vodních sportů - loděnice KV Kondor a Kajak klub	KV Kondor, Kajak klub
27	volejbalový kurt	Volejbalové hřiště u loděnice KV Kondor	KV Kondor
28	volejbalový kurt	Volejbalový kurt Lesprojekt	ÚHÚL
29	vodácký areál	Kanál na vodní slalom	p. Lexa/ Kajak klub
30	vodácký areál	Dukla Brandýs - loděnice, kurt, posilovna	Dukla
31	víceúčelové hřiště	Hřiště u Gymnázia (2x volejbal, dráha, házená, malá kopaná)	Gymnázium
32	tělocvična	Tělocvična gymnázium	Gymnázium
33	bazén	Bazén PFUK	PFUK
34	tělocvična	Hala PFUK	PFUK
35	tělocvična	Hala všesportovní	PFUK
36	ostatní plochy	Horolezecké stěny	PFUK
37	ostatní plochy	Posilovna	PFUK
38	víceúčelové hřiště	Sportovní hřiště sídliště Kralovická	město
39	víceúčelové hřiště	Hřiště u Kralovického rybníku	město
40	víceúčelové hřiště	Hřiště v Panské zahradě	město
41	víceúčelové hřiště	Sokolské hřiště - softball, beach volejbal, minigolf	Sokol
42	víceúčelové hřiště	Volejbalové kurty u Augustina Lukeše	Sokol
43	tělocvična	Sokolovna	Sokol
44	tělocvična	Tělocvična 3.ZŠ	město
45	víceúčelové hřiště	Venkovní hřiště volejbal, basketbal, 3. ZŠ	město
46	kuželna	Kuželna	TJ Jiskra
47	kuželna	Bowling Atlantic	soukromé
48	kuželna	Bowling Admiral	soukromé
49	kuželna	Bowling BBC	soukromé
50	tenisové kurty	Tenisové kurty	Tenisový klub Brandýs
51	tělocvična	Aerobic a spinning tělocvičny školka Riegrova	město
52	tělocvična	Malá tělocvična "družina" 3. ZŠ	město
53	víceúčelové hřiště	Asfaltové hřiště ISS na basketbal	kraj
54	víceúčelové hřiště	Volejbalové hřiště Dělnické domky	město

55	víceúčelové hřiště	Fotbalové hřiště Výletní	město
56	víceúčelové hřiště	Víceúčelové hřiště u Plusu	město
57	víceúčelové hřiště	Dětské hřiště a sportoviště Kralupská	město
58	víceúčelové hřiště	Dětské hřiště Zahradní město - ul. Jasmínová	město
59	víceúčelové hřiště	Dětské hřiště Zahradní město - ul. Heřmánková	město
60	víceúčelové hřiště	Dětské hřiště v ulici Výletní	město
61	víceúčelové hřiště	Dětské hřiště v zámecké zahradě	město
62	víceúčelové hřiště	Dětské hřiště v ulici Lipová	město
63	víceúčelové hřiště	Dětské hřiště v ulici Kralovická + malé sportoviště	město
64	víceúčelové hřiště	Dětské hřiště Na Kloboučku	město
65	víceúčelové hřiště	Dětské hřiště v ulici plk. Bilíka	město
66	víceúčelové hřiště	Dětské hřiště v ulici 17. listopadu (ul. Slovanská)	město
67	víceúčelové hřiště	Asfaltové hřiště Stavební bytové družstvo	TJ SBD
68	víceúčelové hřiště	Antukové hřiště Sídliště BSS	
69	víceúčelové hřiště	Asfaltové hřiště Sídliště BSS	město
70	bazén	Sportcentrum - bazén	ČSTV
71	tělocvična	Sportcentrum - sportovní hala	ČSTV
72	posilovna	Sportcentrum - posilovna	ČSTV
73	tělocvična	Sportcentrum - tělocvična (šermírna)	ČSTV
74	ostatní plochy	Sportcentrum - střelecký tunel	ČSTV
75	tenisové kurty	Sportcentrum - antukový kurt	ČSTV
76	tenisové kurty	Sportcentrum - umělý povrch	ČSTV
77	víceúčelové hřiště	Sportcentrum - asfaltové hřiště 3x	ČSTV
78	víceúčelové hřiště	Sportoviště na ulici Jánského	
79	fotbalové hřiště	Fotbalový stadion (tráva, škvára, malé hřiště)	FK Brandýs
80	tělocvična	5.ZŠ 2 tělocvičny	město
81	víceúčelové hřiště	5.ZŠ venkovní asfaltové hřiště	město
82	volejbalový kurt	5.ZŠ beach volejbal	město
83	atletická dráha	5.ZŠ atletická dráha	město
84	fotbalové hřiště	5. ZŠ fotbalové hřiště	město
85	víceúčelové hřiště	Hřiště v areálu U Mikeše	soukromé
86	in-line dráha	Houštka	město
87	cyklostezka	Kostelec - Toušeň	různé

Zdroj: Komise pro sport a volný čas

Shrnutí

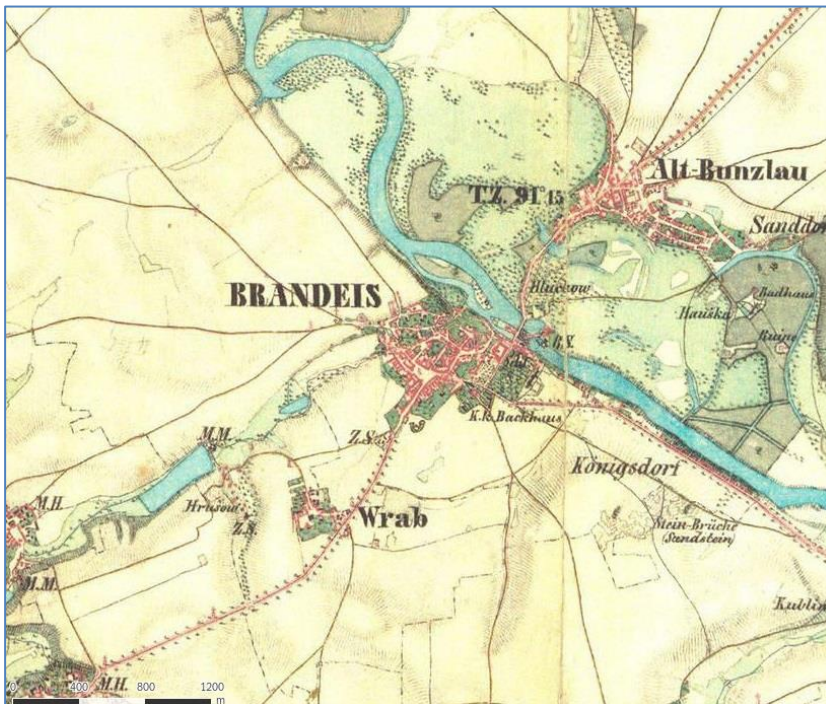
- Městský dům dětí a mládeže a 3 komunitní centra.
- Více než 70 sportovních zařízení.
- Řada sportovních zařízení v nevyhovujícím stavu.
- Velké množství sportovních organizací.

2.10 Bydlení

2.10.1 Historický vývoj domovní zástavby

Město Brandýs nad Labem – Stará Boleslav je souměstím dvou dříve samostatných měst. Stará Boleslav byla významnou lokalitou z počátků vzniku českého přemyslovského státu, především v souvislosti s expanzí kmene Čechů do zlického a charvátského území. Na přelomu 9. a 10. století zde vzniklo staroboleslavské hradiště, sloužící na ochranu labského brodu. V roce 1052 vznikla staroboleslavská kapitula, která je tak nejstarší v Čechách. V dalších staletích počet obyvatelstva značně vzrostl a osídlení se rozšířilo směrem na východ. Za období vlády Karla IV. a Václava IV. byly na místě starých románských hradeb vybudovány silnější. Za husitských válek došlo k rozboření Staroboleslavského hradu Pražany.

Obrázek 9 Mapa II. vojenského (Františkova) mapování (1836-1852)



Zdroj: © Laboratoř geoinformatiky Univerzity J.E.Purkyně - www.geolab.cz, © Ministerstvo životního prostředí České republiky - www.env.cz, © Austrian State Archive/Military Archive, Vienna

Písemnosti z 12. století dokládají vznik kostelíka sv. Petra na břehu Vinořského potoka, z 13. a 14. století zase existenci kostelíka sv. Vavřince. Postupně se zde rozrůstalo město Brandýs s mostní pevností, kterou ještě nyní dokládá věž ze silného zdiva, která se koncem 15. století stala součástí východního křídla hradu, jenž byl v 16. století přestavěn na honosný zámek.

Během období třicetileté války došlo prakticky ke zničení obou měst. Následně v pobělohorské době se stala Stará Boleslav významným střediskem mariánského kultu. Roku 1680 byla vybudována Svatá cesta z Prahy do Boleslavi, zahrnující řetěz kapliček s obrazy Panny Marie a sv. Václava. Vlivem tereziánských a josefínských reforem v 18. století, se začala obě města rozrůstat, byla však opět postižena válečnými konflikty.

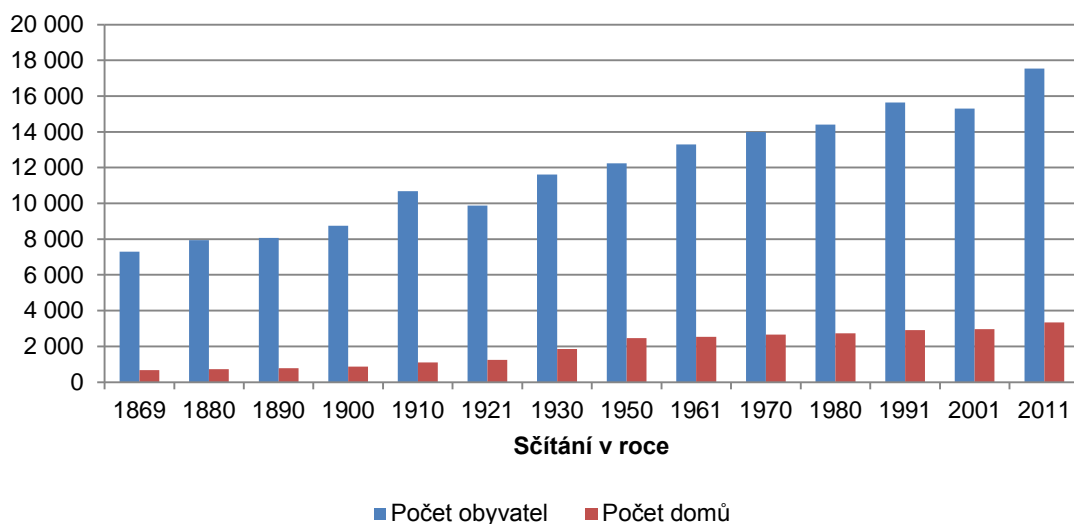
V roce 1757, za prusko-rakouské války, část Staré Boleslavi shořela. V době napoleonských válek přesídlil na zámek císař František. Při tehdejších úpravách městského okolí byl objeven pramen s minerální vodou, který se v roce 1820 stal základem nedalekých lázní Houška.

Od druhé poloviny 18. století vznikaly ve městě manufaktury a továrny a spolu s nimi se rozvíjela síť komunikací.

V současné době dochází k rozrůstání města vlivem suburbanizace v okolí Prahy.

2.10.2 Domovní fond

Graf 4 Počet obyvatel a domů ve městě podle výsledků sčítání od roku 1869 (přepočten na územní strukturu 2013)



Zdroj: ČSÚ

Domovní fond města má za zobrazených 142 let mírně vzrůstající tendenci. K významnému skoku došlo po druhé světové válce. Mezi léty 1991 až 2001 došlo ke stagnaci a nyní dochází opět k růstu (viz graf výše).

Tabulka 20 Domovní fond města Brandýs nad Labem – Stará Boleslav

	Brandýs n. L. - St. Boleslav		okres Praha-východ		Středočeský kraj		ČR	
	RD	BD	RD	BD	RD	BD	RD	BD
Domy úhrnem	2 974	274	42 378	1 653	327 239	19 892	1 901 126	214 760
Domy obydlené	2 650	271	36 290	1 613	262 703	19 444	1 554 794	211 252
- z toho podle vlastnictví domu								
fyzická osoba	85,0 %	19,3 %	80,6 %	19,8 %	75,5 %	15,9 %	76,6 %	17,1 %
obec, stát	0,1 %	22,3 %	0,3 %	13,0 %	0,4 %	12,9 %	0,5 %	14,7 %
bytové družstvo	0,0 %	22,3 %	0,0 %	15,6 %	0,0 %	12,7 %	0,1 %	14,2 %
spoluvlastnictví vlastníků bytů	2,4 %	26,6 %	2,6 %	38,5 %	2,6 %	42,0 %	3,2 %	35,6 %
- z toho podle období výstavby nebo rekonstrukce domu	Brandýs n. L. - St. Boleslav		okres Praha-východ		Středočeský kraj		ČR	
	RD	BD	RD	BD	RD	BD	RD	BD
1919 a dříve	11,6 %	13,1 %	7,6 %	7,4 %	11,0 %	7,5 %	10,5 %	12,1 %
1920 - 1970	35,5 %	40,5 %	22,7 %	30,1 %	25,4 %	38,7 %	27,7 %	42,7 %
1971 - 1980	10,7 %	15,0 %	9,0 %	18,9 %	10,2 %	21,4 %	12,1 %	17,8 %
1981 - 1990	7,4 %	10,9 %	6,9 %	11,5 %	8,2 %	12,1 %	9,8 %	11,8 %
1991 - 2000	10,1 %	4,0 %	10,8 %	6,0 %	9,2 %	6,2 %	9,5 %	5,9 %
2001 - 2011	11,8 %	12,8 %	25,7 %	19,9 %	14,3 %	9,3 %	10,7 %	5,9 %

Zdroj: ČSÚ, SLDB 2011

Ve městě Brandýs nad Labem – Stará Boleslav je podle posledního Sčítání lidu, domů a bytů v roce 2011 evidováno celkem 3 332 domů, z toho 90 % je obydlených (2 993). Většinu tvoří rodinné domy – 89,3 %. 8 % tvoří domy bytové. Podíl bytových domů na celkovém domovním fondu v Brandýse nad Labem – Staré Boleslavi je nižší než celorepublikový průměr (10,0%), avšak vyšší než průměrná hodnota okresu Praha-východ (3,7 % domů) a Středočeského kraje (5,6 %). Z hlediska struktury vlastnictví domů drtivě převládá osobní vlastnictví fyzických osob, a to téměř z 85 %, což je hodnota větší než u všech vyšších územních celků.

Tabulka 21 Bytový fond města Brandýs nad Labem – Stará Boleslav

	Brandýs n. L. - St. Boleslav		okres Praha- východ		Středočeský kraj		Česká republika	
	RD	BD	RD	BD	RD	BD	RD	BD
Obydlené byty celkem	2951	3354	39798	14522	292325	184092	1795065	2 257 978
z toho právní důvod užívání bytu								
ve vlastním domě	81,4%	0,8%	81,8%	1,4%	81,5%	0,9%	80,5%	0,9%
v osobním vlastnictví	-	31,2%	0,0%	40,4%	0,0%	43,8%	0,0%	36,4%
nájemní	2,7%	29,3%	2,7%	29,9%	3,1%	32,0%	3,7%	36,7%
družstevní	0,0%	30,3%	0,0%	18,5%	0,0%	14,4%	0,0%	17,0%
z toho s počtem obytných místností								
1	1,4%	8,0%	1,4%	6,7%	1,6%	7,3%	1,7%	7,2%
2	5,5%	15,8%	4,6%	18,7%	5,6%	19,4%	5,6%	18,4%
3	16,2%	25,9%	14,3%	28,1%	18,1%	31,1%	19,0%	29,7%
4	24,4%	33,3%	21,6%	28,5%	25,1%	26,9%	26,8%	28,5%
5 a více	43,4%	8,0%	49,0%	7,8%	42,3%	5,4%	40,6%	6,3%

Zdroj: SLDB 2011

Největší část bytového fondu (35,5 % rodinných domů, 40,5 % bytových domů) pochází z etapy výstavby v letech 1920 až 1970, následuje období 2001 až 2011, které je specifické intenzivní výstavbou. Naopak domy postavené či rekonstruované v letech 1981 až 1990 tvoří pouze 7,4 % z celkového domovního fondu města. Nejméně bytových domů se stavělo v období 1991-2000. Poměr výstavby a rekonstrukce bytových a rodinných domů je ve městě Brandýs nad Labem – Stará Boleslav v posledních 20 letech na srovnatelné úrovni a odpovídá stavu ve Středočeském kraji i v České republice.

Většina občanů bydlících v rodinném domě bydlí ve vlastním domě (81,4 %), což je o necelý procentní bod více než v rámci republiky. Co se týče bytů, velký podíl tvoří byty družstevní - 30,3 %. To je výrazně vyšší hodnota než pro okres (18,5 %), kraj (14,4 %) a republiku (17,0%).

Podle SLDB 2011 je ve městě Brandýs nad Labem – Stará Boleslav celkově evidováno 2 951 obydlených bytů. Největší počet rodinných domů (43,5 %) má velikost 5 a více místností, naopak nejméně je domů s jednou obytnou místností (1,4 %). Toto rozložení odpovídá také hodnotám ve Středočeském kraji.

Bytové domy mají nejčastěji 4 obytné místnosti, celkem ve 43,4 % případů. Nejmenší podíl bytů je s 5 a více místnostmi. V celorepublikovém průměru je největší podíl bytů se 3 obytnými místnostmi.

Bytový fond města Brandýs nad Labem – Stará Boleslav je, především ve Staré Boleslavi, ve srovnání s ostatními regiony Středočeského kraje, zdatelně mladší. Důvodem je zejména rozsáhlá výstavba bytových domů, které se po roce 1945 stavěly především pro potřeby armády.

Během 90. let se sice v bytové výstavbě projevila stagnace, ale po roce 2000 došlo opět k jejímu růstu. Na výstavbě se značně podílí rodinné domy. Celý tento region je vystaven silnému suburbanizačnímu tlaku, vyplývajícimu z relativní blízkosti Prahy. Sídla expandovala jako obytné satelity Prahy na své násobky již před 1. sv. válkou a mezi válkami. K vyváženému růstu Brandýsa vedl rozvoj průmyslu. Stará Boleslav dosáhla svého vrcholu díky armádě již v 70. letech. Koncept územního plánu Brandýs nad Labem – Stará Boleslav je cílený především na rozvoj ploch bydlení.

2.10.3 Plochy k výstavbě

Tabulka 22 Tabulka bilancí bydlení a bytových jednotek

Část území	Stávající počet ob.	Navržený stav ob.	Celkem obyvatel	Stávající počet BJ	Navržený počet BJ	Navržený počet RD	Celkem nových BJ	Celkem BJ
Brandýs nad Labem	17 389	2 520		6 380	380	589		
Stará Boleslav		2 943			399	733		
Popovice		28				11		
Celkem			22 880		779	1 333	2 112	8 492

Zdroj: Územní plán Brandýs nad Labem – Stará Boleslav

Dle územního plánu se počítá s nárůstem počtu obyvatel do roku 2030 na hodnotu 22 000. Celkem je možno vystavět 1 333 nových rodinných domů a 779 bytů v bytových domech; celkem se jedná o 2 112 nových bytových jednotek. Tato kapacita společně se stávající může pokrýt poptávku po bydlení pro 22 880 osob.

Nové plochy pro bydlení jsou vymezeny jednak v prolukách mezi stávající zástavbou a dále v návaznosti na tu stávající tak, aby bylo docíleno kompaktnosti zástavby jednotlivých sídel a zabráněno rozvolňování zástavby do krajiny.

Nové plochy bydlení většího rozsahu jsou navrženy v území s možností napojení na hromadnou dopravu.

V rámci hromadného, rodinného a specifického bydlení, jsou vymezeny lokality v Brandýse nad Labem:

- doplnění a návrh zástavby v okolí ulice Martinovská, ulice Brázdinská, u Vinořského potoka,
- dostavba ulice Na Okraji, Dřevčická, Vrábí,
- jižní část ulice Královická k železnici,
- jihozápadní část ulice Augustina Lukeše
- a jižně od železnice U Královic.

Ve Staré Boleslavi:

- u ulice Mělnická lokalita Nad pramenem,
- lokalita Mýtka,
- Josefa Truhláře,
- Na panském,
- Pod praporcem
- a Dukelská k Novému Vestci.

V Popovicích:

- západní lokalita.

Shrnutí

- Postupný nárůst počtu bytů.
- Suburbanizační trend.
- Mladý bytový fond, velký podíl domů vystavěných v nedávném období 2001-2011.
- Velký podíl družstevních bytů.
- Vysoký podíl domů v osobním vlastnictví.
- Navrženo 107,9 ha ploch k výstavbě rodinných a bytových domů.
- Dle Územního plánu možnost vystavět přes 2 100 bytových jednotek.
- Možnost navýšení počtu obyvatel na téměř 23 000.

2.11 Školství a vzdělávání

2.11.1 Předškolní zařízení

V Brandýse nad Labem – Staré Boleslavi je celkem 7 mateřských škol, které jsou zřizovány městem a 9 soukromých předškolních zařízení. Následuje jejich výčet a popis.

Mateřské školy zřizované městem

Mateřská škola, Dr. Beneše 260, Stará Boleslav je trojtřídní mateřská škola pro děti od tří do osmi let. Nynější kapacita školky je 79 dětí.

Budova mateřské školy má rodinné prostředí. Děti se mohou přirozeně pohybovat budovou a volit si činnosti i učitelku dle vlastního uvážení. Škola nabízí hernu pro pohybové aktivity, saunu, výtvarný ateliér, dále využívá návštěv divadel, pobytů v přírodě či vlastivědných výletů.

Zahrada se vzrostlými stromy je doplněna dřevěnými hracími prvky, důležitými pro rozvoj pohybových schopností dětí. Do zeleně je také začleněna horolezecká stěna, loď s žebříky a skluzavkou, vlak a domečky.

Mateřská škola, Dvořákova 1138, Stará Boleslav má tři třídy. Jedna je umístěna v přízemí a je určena nejmenším dětem. Další dvě třídy, zájmově zaměřené, se nachází v prvním patře. Škola dlouhodobě integruje děti s různými typy postižení. Kapacita školy je 77 dětí.

Na budovu mateřské školy navazuje školní zahrada, která je využívána po celý rok.

Mateřská škola, Chobotská 1757, Brandýs nad Labem je čtyřtřídní mateřská škola. Třídy jsou umístěny ve dvou poschodových pavilonech. Celý objekt je obklopen účelově zařízenou zahradou, propojenou schodišti s třídami v přízemí. Děti mají k dispozici malý svah na sáňkování, atrium pro divadla a slavnosti. Kapacita školy je 112 dětí.

Škola je zapojena do školního vzdělávacího programu „Svět kolem nás“. Jeho součástí jsou „miniprogramky“ - kroužky vedené kmenovými učitelkami.

Mateřská škola, Pražská 297, Brandýs nad Labem disponuje 4 třídami, 2 zahradami se vzrostlými stromy, vybavenými pískovišti, houpačkami, průlezkami, skluzavkami a domečky. Pro děti pořádá různé zájmové kroužky. Kapacita školy je 83 dětí.

Mateřská škola byla zařazena do sítě projektu „Mateřská škola podporující zdraví“. Od 1. 1. 2011 pracuje podle vlastního školního vzdělávacího programu - Spolu po cestách a cestičkách.

Mateřská škola, Riegrova 1621, Brandýs nad Labem má ve třech pavilonech 5 tříd, tělocvičnu, saunu a bazén. Všechny pavilony školy obklopuje velká a prostorná zahrada se vzrostlými stromy, keři, pískovišti a zahradním zařízením, které slouží k pohybovým aktivitám dětí. Kapacita školy je 154 dětí.

Mateřská škola je zapojena do školního vzdělávacího programu „Hraj si, ptej se, směj se“, který je dělen na tematické bloky a připravuje pro děti různé aktivity.

Mateřská škola – ZŠ a MŠ, Palachova 337, Brandýs nad Labem – Stará Boleslav. – K 1. 9. 2013 byla při ZŠ Palachově zřízena jednotřídní mateřská škola s kapacitou 20 dětí.

Dne 25. 8. 2015 byla slavnostně otevřena nová **Mateřská škola Rosa, Na Okraji 2515.** K dispozici zde je 96 míst. Součástí školy je i velká herna – tělocvična a vybavená zahrada.

Tabulka 23 Základní údaje o mateřských školách pro školní rok 2014/15

Název MŠ	Max. kapacita*	Počet žáků	Naplněnost*	Počet tříd	Průměrný počet žáků na třídu
MŠ Dr. Beneše 260	79	79	100 %	3	26,3
MŠ Dvořáková 1138	77	77	100 %	3	25,7
MŠ Chobotská 1757	112	112	100 %	4	28,0
MŠ Pražská 297	83	83	100 %	4	20,8
MŠ Riegrova 1621	154	154	100 %	5	30,8
MŠ Palachova 337	20	20	100 %	1	20,0
MŠ Na Okraji 2515	96	96	100 %	4	24,0

Zdroj: mateřské školy

Soukromá a nezisková předškolní zařízení v Brandýse nad Labem – Staré Boleslavi

Tabulka 24 Soukromé mateřské školy a mateřské školy poskytované neziskovými organizacemi na území města pro školní rok 2014/2015

Název	Adresa	Kapacita
MŠ Tip Toes	Boleslavská 1384	36
Miniškolka Lumpík	Husova 1319/23	15
Ekolandia o. p. s. - lesní třída	jurta: Výletní 1240/36	15
MŠ Ekolandia, s. r. o.	Výletní 1240	37
Miniškolka Sluníčko	Masarykovo náměstí 96	30
Dětské centrum Jeníček	Brázdímská 935/18	15
Brandýský Matýsek, o.s.	Zahradnická 1723/A	44 (pouze celodenní)
MŠ Brandýský Matýsek	Riegrova 600/18	14
Rodinný klub Klíček, o. s.	Lázeňská 708/39	17 (pouze celodenní)

Zdroj: MAS Střední Polabí: Strategie komunitně vedeného místního rozvoje (CLLD).

2.11.2 Základní školy

Město Brandýs nad Labem – Stará Boleslav zřizuje tři základní školy. Ve městě je dále základní škola praktická a speciální zřizovaná Středočeským krajem.

Základní školy zřizované městem

Základní škola Stará Boleslav, Jungmannova 164, Stará Boleslav je plně organizovaná škola. Nachází se v Jungmannově ulici č. p. 164, má však ještě další odloučená pracoviště: Komenského 280 a Okružní 1102 (I. stupeň + družina), Jungmannova 765 (tělocvična), školní hřiště (Komenského 280).

Kapacita školy je 650 žáků. Počet žáků v roce 2014/15 byl 636 a to ve 26 třídách. Ve škole působí 33 pedagogů.

Školní vzdělávací program je vlastní, má název „Školou k životu“, a je sestaven pro 1. –9. ročník. Škola zaměstnává školního psychologa. Disponuje knihovnou, vlastní tělocvičnou a venkovním hřištěm. Dále má odborné učebny - multimediální, dvě počítačové učebny, učebny pro výuku

zeměpisu, dějepisu, českého jazyka, cizího jazyka, přírodopisu a matematiky a cvičnou kuchyň. Ve škole je také družina s pěti odděleními.

Kromě místních (z boleslavské i brandýské části města) dojíždí do školy i žáci z okolních obcí jako jsou např.: Nový Vestec, Káraný, Otradovice, Podbrahy, Skorkov, Sojovice, Kostelní Hlavno, Sudovo Hlavno, Hlavenec, Křenek, Lhota, Konětopy, Borek, Dřísy, Tuřice, Předměřice n. J. ad.

Základní škola Na Výsluní, Kostelecká 1750, Brandýs nad Labem je školou pavilonového typu, jednotlivé pavilony jsou vzájemně propojeny. Součástí školy je také školní družina a školní jídelna.

Kapacita školy je 810 žáků. Ve škole je celkem 32 tříd se 777 žáky (školní rok 2014/15). Výuku zajišťuje 39 pedagogů. Vzdělávací program školy se jmenuje „Nová škola“. Tříd s rozšířenou výukou předmětů je celkem dvanáct (hudební výchova – od 1. ročníku, cizí jazyky – od 6. ročníku). Ve školním roce 2013/2014 integrovala škola 28 žáků se specifickými vývojovými poruchami, z toho 18 na 1. stupni a 12 na 2. stupni. Pro integrované žáky byly vypracovány individuální učební plány a realizována individuální péče.

Na škole působí školní psycholog. Škola má dvě tělocvičny, relaxační tělocvičnu, posilovnu, víceúčelové hřiště, fotbalové hřiště s atletickým oválem, dvě hřiště na plážový volejbal, dvě žákovské knihovny, cvičnou kuchyň. Dále disponuje odbornými učebnami určenými pro výuku chemie, fyziky, přírodopisu, informatiky (2 učebny), výtvarné výchovy. Družina funguje pro žáky 1.–3. ročníků, v případě zájmu i pro 4. ročníky.

Základní škola Brandýs nad Labem – Stará Boleslav, Palachova 337, Brandýs nad Labem je úplná základní škola s 1.–9. ročníkem. Kapacita školy je 890 žáků. Škola měla ve školním roce 2014/15 26 tříd s 606 žáky (14 tříd na 1. stupni, 11 tříd na 2. stupni) a 44 pedagogů.

Vzdělávacím programem školy je „Škola pro život“. Mezi vzdělávací priority patří hlavně výuka cizích jazyků a péče o integrované žáky. Od 1. 12. 2011 byla v několika odděleních (1., 2. a 6. ročník) zahájena výuka anglického jazyka prostřednictvím systému DynEd. Působí zde školní psycholog. Škola má tělocvičnu, venkovní hřiště, odborné učebny pro výuku chemie, fyziky, zeměpisu, přírodopisu, matematiky, hudební výchovy a výtvarné výchovy, 2 počítačové učebny, 2 učebny cizích jazyků. V družině funguje pět oddělení pro žáky 1.–4. třídy s kapacitou 150 žáků. Školní jídelna nabízí výběr ze dvou jídel. Při škole funguje i jednotřídní mateřská škola s kapacitou 20 dětí (viz výše) a od září 2014 také dvě přípravné třídy ZŠ pro celkem 15 dětí.

Základní škola zřizovaná Středočeským krajem

Základní škola praktická a Základní škola speciální Brandýs nad Labem – Stará Boleslav, Školní 291, Brandýs nad Labem

Kapacita školy je 135 žáků (120 v ZŠ praktické a 14 v ZŠ speciální). Ve školním roce 2014/15 školu navštěvovalo 46 žáků. Výuku zajišťuje v ZŠ praktické 7 pedagogů, v ZŠ speciální 1 pedagog a 1 asistentka pedagoga. Speciálně pedagogické centrum má 1 speciálního pedagoga a 1 psychologa.

Vzdělávací programy školy jsou:

- Krok za krokem – podle rámcového vzdělávacího programu ZŠ – pro žáky s lehkým mentálním postižením. Povinná školní docházka je devítiletá.
- Učení – cesta do života – podle rámcového vzdělávacího programu pro obor vzdělání základní škola speciální (pro žáky se středním a těžkým mentálním postižením). Povinná školní docházka je desetiletá.
- Školní vzdělávací program „Pomocná škola“ – dobíhající program.

Škola má odborné učebny pro výuku výpočetní techniky, výtvarnou výchovu, školní dílnu a cvičnou kuchyň. Školní družina funguje přednostně pro 1. stupeň s kapacitou 14 žáků, k dispozici je samostatná pracovna – herna přímo v budově školy.

Tabulka 25 Základní údaje o základních školách – školní rok 2014/2015

Název ZŠ	Max. kapacita*	Počet žáků	Naplněnost*	Počet tříd	Průměrný počet žáků na třídu
ZŠ Stará Boleslav, Jungmannova 164	650	636	98 %	26	24,5
ZŠ Na Výsluní, Kostelecká 1750	810	777	96 %	32	24,3
ZŠ Brandýs nad Labem – Stará Boleslav, Palachova 337	890	606	68 %	26	23,3
ZŠ praktická a ZŠ speciální Brandýs nad Labem – Stará Boleslav, Školní 291	135	46	34 %	5	9,2

* Max. kapacita základních škol byla stanovena v 80. letech, kdy do základních škol přicházely silné ročníky dětí narozených v 70. letech. Dnes jsou učebny, které byly dříve třídami, využívány jako odborné učebny s příslušným vybavením (např. počítačové učebny, jazykové učebny).

Zdroj: Základní školy

Ve městě se nachází také jedna soukromá základní škola, **česko - britská ZŠ Tip Toes Primary School**. Sídlí na Kralovické 915. Kapacita školy je 16 míst. Tato bilingvní škola působí ve městě od 1. 9. 2013 a nabízí 40 % výuky v anglickém jazyce a 60 % v jazyce českém. Svoji činnost Tip Toes Primary School realizuje v rekonstruovaných prostorách Pedagogické fakulty Univerzity Karlovy v Brandýse nad Labem. Kromě prostor k pravidelné výuce škola využívá pro svoji vzdělávací činnost tělocvičnu, zrcadlový sál, hudební sál, plavecký bazén, dílnu i atletickou halu. V budově fakulty pak využívá také další prostor, a to pro vlastní jídelnu – výdejnu obědů.

2.11.3 Střední školy

V Brandýse nad Labem existují tři střední školy, které jsou zřizovány Středočeským krajem.

Gymnázium J. S. Machara, Kralovická 668, Brandýs nad Labem

Gymnázium navštěvuje 376 studentů (školní rok 2014/15), přičemž kapacita školy je 480. Škola disponuje 12 třídami. Pedagogický sbor je složen z 37 pedagogů.

Škola každoročně otevírá jednu třídu osmiletého studijního cyklu a jednu třídu čtyřletého studijního cyklu. Do jedné třídy je přijímáno třicet žáků. Studium je zakončeno maturitní zkouškou.

Na gymnáziu probíhá povinná výuka dvou cizích jazyků (anglický jazyk a výběr z německého, francouzského, španělského či ruského jazyka). Studenti si mohou vybírat i volitelné předměty. Např. latinský jazyk + navazující základy humanitní vzdělanosti nebo deskriptivní geometrie + navazující technické kreslení (volba v kvintě a v 2. ročníku). Během celého vyššího gymnázia je možné si vybrat nepovinný (od kvinty a 2. ročníku) a povinný (od septimy a 3. ročníku) seminář (např. konverzace ve vyučovaných jazycích, dějiny umění, geografický seminář, historický seminář, seminář moderních dějin, společenskovední seminář, teorie státu a práva, seminář informačních technologií, seminář fyzikálně-astronomický, seminář a cvičení z biologie, z chemie, z českého jazyka a literatury, matematiky apod.). Studenti si dále mohou vybrat sborový zpěv, sportovní hry, dramatickou výchovu, etickou výchovu či mediální výchovu.

Na gymnáziu působí školní psycholog. V areálu je školní knihovna, tělocvična a venkovní hřiště.

Střední zemědělská škola Brandýs nad Labem, Zápská 302, Brandýs nad Labem aktuálně nabízí dva obory denního studia - Agropodnikání a Ekologii a životní prostředí.

Kapacita školy je 250 studentů, přičemž ve školním roce 2014/15 ji navštěvovalo 146 studentů.

Studenti využívají odborné učebny chovu zvířat, pěstování rostlin, učebnu ekologie, biologie, jazyků, laboratoř chemie a dvě učebny s počítači. Všechny učebny včetně kmenových tříd jsou vybaveny dataprojektory a počítači. Žáci mohou také využívat školní knihovnu. Během celého studia žáci chodí na učební, individuální a prázdninové praxe, tak aby zhodnotili a použili nabyté teoretické vědomosti. K tomu se využívají soukromé farmy, státní podniky a Školní statek v Lázních Toušeň.

Vyučované cizí jazyky jsou anglický nebo německý. Nabízené volitelné předměty jsou: semináře biologie, matematiky, cizích jazyků, chemie, zpracování zemědělských produktů, myslivost. Studenti mohou také získat řidičský průkaz skupiny A, B, C, T.

Ve škole působí školní psycholog. Nachází se zde dvě učebny výpočetní techniky, dvě učebny jazyků, chemie, biologie, rostlinné výroby, živočišné výroby, mechanizace a školní knihovna. Škola využívá tělocvičnu v blízké Sokolovně a sokolské hřiště.

Integrovaná střední škola Františka Melichara, Pražská 370/57, Brandýs nad Labem zajišťuje mimo teorie také praktickou výuku ve vlastním zařízení a dává žákům možnost procházet praxí na pracovištích různých státních i soukromých firem a společností. Samozřejmostí je zajištění stravování pro všechny žáky a žákům, kterým činí potíže každodenní dojíždění, je možné zajistit i ubytování. Škola spolupracuje s Pedagogickou fakultou UK Praha a také s Úřady práce při uspokojování poptávky rodičů a jejich dětí po úplném středním odborném nebo středním vzdělání.

Škola má 163 žáků v 9 třídách (školní rok 2014/15), kapacita školy je 360 žáků. Pedagogů zde působí 21.

Každoročně je otevírána řada studijních a učebních oborů na tři a čtyři roky. Čtyřleté studijní obory zakončené maturitní zkouškou jsou Ekonomika a podnikání, Obchodník a Management strojírenství. Tříleté učební obory zakončené výučním listem jsou Strojní mechanik, Krejčí, Strojírenské práce, Klempířské práce ve stavebnictví a Stravovací a ubytovací služby.

Vyučován je anglický a německý jazyk. Volitelné předměty jsou konverzace v cizím jazyce, práce na počítači, sportovní hry – basketbal. Ve škole mají dvě počítačové učebny, učebnu obchodní korespondence, učebnu anglického jazyka, učebnu německého jazyka, tři učebny vybavené interaktivní tabulí, školní dílny pro výuku všech učebních oborů, knihovnu, venkovní hřiště.

Tabulka 26 Základní údaje o středních školách pro školní rok 2014/2015

Název SŠ	Max. kapacita*	Počet žáků	Naplněnost*	Počet tříd	Průměrný počet žáků na třídu
Gymnázium J. S. Machara Brandýs nad Labem	400	376	94,0 %	12	31,3
Střední zemědělská škola Brandýs nad Labem	250	146	58,4 %	8	18,3
Integrovaná střední škola Františka Melichara	360	163	45,3 %	9	18,1

* Max. kapacita středních škol byla stanovena v 80. letech, kdy do základních škol přicházely silné ročníky dětí narozených v 70. letech. Dnes jsou učebny, které byly dříve třídami, využívány jako odborné učebny s příslušným vybavením (např. počítačové učebny, jazykové učebny).

Zdroj: jednotlivé školy

2.11.4 Umělecké vzdělání

Základní umělecká škola Brandýs nad Labem – Stará Boleslav je zřizovaná městem Brandýs nad Labem – Stará Boleslav.

ZUŠ umožňuje studium ve čtyřech oborech. Kapacita je 750 žáků.

- Hudební obor (kapacita 480 žáků) - Hra na klavír, Hudební nauka, Komorní hra, Improvizace, Nástrojový seminář, Hra v souboru, orchestru, Sborový zpěv, Hra na jazzový klavír, Hra na varhany, Hra na housle, Hra na violu, Hra na violoncello, Hra na kontrabas, Hra na zobcovou flétnu, Hra na příčnou flétnu, Hra na klarinet, Hra na saxofon, Hra na trubku, Hra na lesní roh, Hra na trombon, Hra na tubu, Hra na bicí nástroje, Hra na kytaru, Hra na basovou kytaru, Sólový zpěv, Elektronické zpracování hudby a zvuková tvorba, Hra na akordeon, Skladba.
- Taneční obor (kapacita 70 žáků) - Přípravná taneční výchova, Taneční průprava, Klasická taneční technika, Lidový tanec, Současný tanec, Taneční praxe, Taneční kultura.
- Výtvarný obor (kapacita 140 žáků) - Přípravná výtvarná tvorba, Přípravná keramická tvorba, Plošná tvorba, Prostorová tvorba, Dekorativní tvorba, Plošná tvorba - studijní kresba, malba, Tvorba v plenéru, Výtvarná kultura, Prostorová tvorba - tvorba modelů, Akční tvorba, Modelování, Práce na hrmčířském kruhu.
- Literárně-dramatický obor (kapacita 60 žáků) - Přípravná dramatická výchova, Dramatická průprava, Základy dramatické tvorby, Základy inscenační tvorby, Přednes, Dramatická tvorba, Inscenační tvorba, Přednes a sólový dramatický projev.

Umělecké vzdělání zajišťuje také **Dům dětí a mládeže Brandýs nad Labem – Stará Boleslav** zmíněný v kapitole Volný čas. Zajišťuje např. kroužky taneční, výtvarné, keramické a modelářské.

2.11.5 Vysoké školy

V Brandýse nad Labem působí **Katedra tělesné výchovy a částečně Katedra hudební výchovy Pedagogické fakulty Univerzity Karlovy v Praze**. Je možné navštěvovat prezenční i kombinované studium.

Shrnutí

- 7 MŠ zřizovaných městem o celkové kapacitě 621 míst.
- 9 soukromých MŠ o celkové kapacitě 223 míst.
- 3 ZŠ zřizované městem o celkové kapacitě 2 350 míst.
- ZŠ praktická a ZŠ speciální zřizovaná krajem o kapacitě 135 míst.
- Soukromá ZŠ o kapacitě 16 míst.
- 3 SŠ o kapacitě 1 010 míst.
- Katedra tělesné výchovy a částečně Katedra hudební výchovy Pedagogické fakulty Univerzity Karlovy v Praze.
- Nedostatečná kapacita MŠ (postupný přesun do ZŠ), družin a ZUŠ.

2.12 Hospodářská situace

Celková hospodářská situace České republiky byla od roku 2008 ovlivněna globální hospodářskou krizí, která měla významné dopady na všechny regiony státu. Do počátku roku 2010 obecně klesala míra HDP, průmyslová produkce, klesal zahraniční obchod a obecně docházelo ke zvyšování platební neschopnosti ekonomických subjektů. Všechny tyto parametry měly za výsledek zvyšování celkové nezaměstnanosti obyvatel. Od roku 2010 však dochází ke stabilizaci hospodářské situace i na lokální územní úrovni. Rychlost návratu do původního stavu a určování strategických směrů vývoje je však negativně ovlivněna intervalem poskytování výsledkových statistik a jejich územních podrobností. Kapitola s názvem Hospodářská situace tak popisuje vývoj ekonomických ukazatelů města Brandýs nad Labem – Stará Boleslav a nadřazených územních celků v období po skončení hospodářské krize.

2.12.1 Ekonomická situace

Tabulka 27 Hrubý domácí produkt na 1 obyvatele v krajích ČR (v Kč)

Území	2004	2005	2006	2007	2008	2009	2010	2011	2012	2013
ČR	299 567	318 345	341 604	371 204	384 992	373 810	375 921	383 208	385 152	388 771
Kraje - NUTS3										
PHA	631 920	679 793	730 658	807 732	838 605	805 686	811 822	809 671	803 988	816 350
STČ	288 124	293 576	322 766	349 521	361 055	338 680	333 680	346 542	346 878	345 226
JHC	267 049	287 319	304 597	317 797	320 403	319 487	317 054	318 721	328 013	330 759
PLK	290 807	299 827	328 384	341 415	334 076	338 474	346 460	350 488	345 810	359 561
KVK	235 396	243 379	251 303	272 027	272 587	274 281	269 200	273 074	271 879	277 280
ULK	245 340	259 757	277 425	295 466	306 244	306 617	298 627	304 478	302 079	298 003
LBK	239 582	265 775	280 484	289 513	292 838	280 984	287 144	292 460	301 667	303 186
HKK	263 054	274 890	287 745	315 273	326 177	323 375	327 441	328 723	332 553	338 457
PAK	249 429	259 935	284 988	311 876	315 159	303 432	308 768	322 084	308 980	312 931
VYS	241 795	261 437	280 476	306 952	305 159	302 228	300 530	316 597	323 335	327 171
JHM	271 448	284 655	306 314	337 266	360 502	350 464	353 185	358 698	369 079	380 998
OLK	234 702	238 494	251 051	272 766	285 593	279 203	285 621	296 889	300 616	299 355
ZLK	234 629	254 560	278 640	300 583	323 242	316 007	313 138	320 938	323 936	329 403
MSK	241 377	266 984	280 125	306 426	322 178	303 351	311 598	328 953	332 678	325 963

Zdroj: ČSÚ, <http://apl.czso.cz/pll/rocenka/rocenka.presmsocas>

K hodnocení ekonomické situace regionu bylo využito základního makroekonomického ukazatele výkonnosti ekonomiky, tj. hrubého domácího produktu (dále HDP). Středočeský kraj, jakožto hierarchicky nejnižší region pro zjišťování této statistiky, vykazuje dlouhodobě nadprůměrné hodnoty v porovnání s ostatními kraji České republiky. V roce 2013 představoval 447 830 mil. Kč.

Při srovnání tohoto údaje podle počtu obyvatel šetřených regionů (HDP na 1 obyvatele) je prokazování úrovně Středočeského kraje objektivnější. V tomto srovnání obsadil kraj v roce 2013 třetí místo mezi českými kraji (bez hl. m. Prahy). Meziroční srovnání od roku 2004 je v následující tabulce. Do roku 2008 je zřejmý významný meziroční nárůst HDP na 1 obyvatele, který byl téhož roku přerušen a od té doby spíše klesá, nebo stagnuje v důsledku hospodářské krize. Od roku 2012 lze zaznamenat opětovný nárůst výkonnosti regionální ekonomiky.

Ekonomická situace města Brandýs nad Labem – Stará Boleslav je silně ovlivněna geografickou blízkostí hl. m. Prahy a ekonomickou závislostí na metropoli České republiky. Brandýs nad Labem – Stará Boleslav představuje do určité míry periferii pro Prahu a zároveň její zázemí pro čerpání pracovní síly, bytový fond, rekreaci a prostory pro umístování průmyslových a rozvojových podniků a zemědělství. Diskutovaný region čerpá na druhou stranu vyšší ekonomickou bonifikaci a vyšší úroveň života jeho obyvatel.

2.12.2 Ekonomická struktura obyvatel a nezaměstnanost

Analýza ekonomické struktury obyvatel vychází ze statistiky Sčítání lidu, domů a bytů z roku 2011 (ČSÚ, 2011), jakožto nejaktuálnějšího zdroje požadovaných údajů. Data shrnující přehled situace, v absolutním i relativním vyjádření, jsou uvedena v následující tabulce. Podíl ekonomicky aktivních na celkovém počtu obyvatel obce dosahoval v roce 2011 míry 51,14 %, z čehož přibližně 14,5 % zaměstnaných byly osoby pracující na vlastní účet, tedy podnikatelé, a přibližně 2 % ženy na mateřské dovolené. Nezaměstnaní v roce 2011 v obci dosahovali míry 6,47 % ekonomicky aktivních obyvatel. Vzhledem k tomu, že se do obce stěhují obyvatelé s vyšším vzděláním, kteří většinou pracují na území hlavního města, lze předpokládat, že v nejbližších letech vzroste počet ekonomicky aktivních obyvatel na území města.

Tabulka 28 Obyvatelstvo podle ekonomické aktivity v obci Brandýs nad Labem – Stará Boleslav

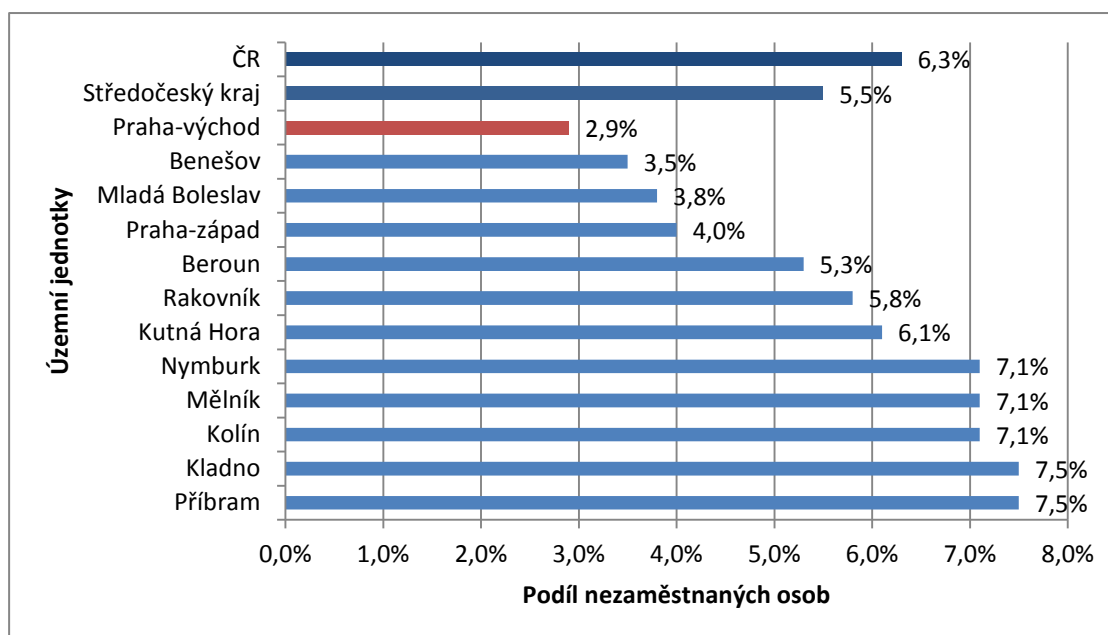
			Celkem		Muži		Ženy	
			Abs.	Rel. (%)	Abs.	Rel. (%)	Abs.	Rel. (%)
Ekonomicky aktivní celkem			8 968	51,14	4 802	53,54	4 166	46,45
v tom	Zaměstnaní		8 388	93,53	4 492	53,55	3 896	46,45
	z toho podle postavení v zaměstnání	zaměstnanci	6 430	76,66	3 230	50,23	3 200	49,77
		zaměstnavatelé	314	3,74	232	73,89	82	26,11
		pracující na vlastní účet	1 212	14,45	838	69,14	374	30,86
	ze zaměstnaných	pracující důchodci	478	5,70	250	52,30	228	47,70
		ženy na mateřské dovolené	179	2,13	-	0	179	100
	Nezaměstnaní		580	6,47	310	53,45	270	46,55
Ekonomicky neaktivní celkem			7 249	41,34	3 029	41,79	4 220	58,21
z toho	nepracující důchodci		3 232	44,59	1 217	37,65	2 015	62,35
	žáci, studenti, učni		2 191	30,22	1 086	49,57	1 105	50,43
Osoby s nezjištěnou ekonomickou aktivitou			1 320	7,53	823	62,35	497	37,65

Zdroj: SLDB 2011, ČSÚ

Míra registrované nezaměstnanosti se od roku 2011 stále mírně snižovala a k 30. 7. 2015 dosahovala v okrese Praha-východ 2,9 %, což představuje téměř poloviční míru nezaměstnanosti identifikovanou ve Středočeském kraji, a méně než poloviční oproti celé České republice. Červencová statistika Ministerstva práce a sociálních věcí je uvedena na následujícím grafu.

Příčemž v referenčním roce 2011 dosahovala míra nezaměstnanosti v okrese 4,17 %. Poloha okresu v přímé blízkosti hl. m. Prahy zajišťuje obyvatelům okresu a jeho center vyšší životní úroveň.

Graf 5 Podíl nezaměstnaných osob na obyvatelstvu [%] k 31. 7. 2015



Zdroj: Portál MPSV

Vývoj nezaměstnanosti ve správním obvodu obce s rozšířenou působností (SO ORP) Brandýs nad Labem – Stará Boleslav je identifikován následující tabulkou, která uvádí přehled dané statistiky Ministerstva práce a sociálních věcí ČR (MPSV) k 31. 12. daného roku. Od roku 2007, resp. 2008, kdy byl počet uchazečů o zaměstnání nejnižší, cca 850-980 osob, dochází k meziročnímu vzestupu tohoto ukazatele až k hranici cca 1 900-2 000 osob v roce 2011. V posledních dvou evidovaných letech byl zaznamenán i nárůst počtu absolventů registrovaných na úřadu práce, který je zapříčiněn na jedné straně menším množstvím kvalifikovaných pracovních pozic, ale také na straně druhé nízkou kvalifikovaností absolventů pro trh práce. Zároveň také ke konci roku 2011 narůstal počet osob evidovaných na úřadu práce déle než 12 měsíců, tedy těch osob, které již mají sníženou schopnost adaptace na nové pracovní podmínky a nástup do zaměstnání.

Tabulka 29 Uchazeči o zaměstnání podle délky evidence v městě Brandýs nad Labem – Stará Boleslav

	Počet osob / rok		
	2009	2010	2011
Méně než 3 měsíce	165	175	166
3 měsíce a více, méně než 6 měsíců	114	85	105
6 měsíců a více, méně než 9 měsíců	46	48	42
9 měsíců a více, méně než 12 měsíců	29	28	23
12 měsíců a více, méně než 24 měsíců	13	35	39
24 měsíců a více	5	10	22
Celkem	372	381	397

Zdroj: SLDB 2011, ČSÚ

Úměrně s nárůstem počtu evidovaných uchazečů klesal počet volných pracovních míst a zvyšoval se počet uchazečů na jedno volné místo. V roce 2011 tento fenomén představoval 8-9 uchazečů na jedno místo. Pro srovnání v roce 2007 na jedno místo průměrně připadala necelá jedna polovina uchazeče.

Tabulka 30 Charakteristiky nezaměstnanosti v SO ORP Brandýs nad Labem – Stará Boleslav

	2002	2003	2004	2005	2006	2007	2008	2009	2010	2011
Evidování uchazeči o zaměstnání	1235	1379	1481	1206	1010	852	985	1902	2146	1877
Z toho dosažitelní (%)	-	-	-	88,6	92,8	91,5	93,5	97,4	96,8	95,2
Z toho občané se zdravotním postižením (%)	10,5	12,5	13,4	15,5	14,0	19,0	18,0	11,1	11,3	11,6
Z toho absolventi (%)	9,9	10,6	8,5	6,6	7,3	5,2	5,2	5,3	7,1	7,1
Z toho osoby s délkou evid. nad 12 měsíců (%)	19,9	17,1	19,1	18,3	15,7	13,4	9,8	6,7	12,4	16,3
Volná pracovní místa	630	679	561	775	961	1829	996	237	234	228
Počet uchazečů na 1 volné pracovní místo	2,0	2,0	2,6	1,6	1,1	0,5	1,0	8,0	9,2	8,2
Míra nezaměstnanosti (%)	3,56	3,97	4,26	3,07	2,70	2,25	2,65	5,33	5,98	5,14

Zdroj: MPSV

Následující text a grafické přílohy podrobně popisují strukturu uchazečů o zaměstnání v obci Brandýs nad Labem – Stará Boleslav, a to podle nejaktuálnější dostupné statistiky z let 2009-2011, tedy těsně po období ekonomické recese. Podle věkové diference lze identifikovat největší nárůst v kategorii 35-45 let a naopak největší úbytek evidovaných uchazečů v kategorii 45-50 let.

Tabulka 31 Struktura uchazečů o zaměstnání v obci Brandýs nad Labem – Stará Boleslav v letech 2009-2011 podle věku

	2009	2010	2011
Mladiství	1	.	.
do 19 let	17	13	21
20 - 24 let	71	55	65
25 - 29 let	38	52	52
30 - 34 let	47	44	39
35 - 39 let	25	32	42
40 - 44 let	27	30	30
45 - 49 let	43	53	29
50 - 54 let	43	36	55
55 - 59 let	54	51	57
60 a více let	7	15	7

Zdroj: SLDB 2011, ČSÚ

Vzdělanostní struktura poukazuje na nízké kvalifikační předpoklady především absolventů s vysokoškolským titulem. V roce 2011 bylo na úřadu práce registrováno přes 50 vysokoškolsky vzdělaných osob. Největší podíl však představují středoškolsky vzdělaní s výučním listem a středoškoláci s maturitou. Čerství absolventi nepředstavují v celkovém kontextu významnou míru.

Tabulka 32 Struktura uchazečů o zaměstnání v obci Brandýs nad Labem – Stará Boleslav v letech 2009-2011 podle dosaženého vzdělání

	2009	2010	2011
Bez vzdělání	1	-	1
Neúplné základní vzdělání	1	3	1
Základní vzdělání	56	55	61
Nižší střední vzdělání	-	2	1
Nižší střední odborné vzdělání	10	8	8
Střední odborné vzdělání s výučním listem	124	136	131
Střední nebo střední odborné vzdělání bez maturity i výučního listu	1	2	4
Úplné střední všeobecné vzdělání	18	11	17
Úplné střední odborné vzdělání s vyučením i maturitou	28	20	26
Úplné střední odborné vzdělání s maturitou (bez vyučení)	86	99	89
Vyšší odborné vzdělání	7	8	5
Bakalářské vzdělání	2	10	12
Vysokoškolské vzdělání	37	27	39
Doktorské vzdělání	1	-	2
Absolventi škol	20	23	26

Zdroj: SLDB 2011, ČSÚ

S trhem práce souvisí poslední uváděná charakteristika struktury uchazečů o zaměstnání, a to jejich diferenciaci na základě požadovaného zaměstnání. Požadované pracovní pozice celkově odpovídají vzdělanostní struktuře evidovaných uchazečů a zároveň představují jakousi úroveň blahobytu obyvatel města, neboť pracovní zařazení je přímo-úměrné platovým podmínkám zaměstnanců a určitého společenského renomé.

Nejčastěji požadovanou pracovní pozicí jsou nižší administrativní pracovníci, tedy osoby úředníků, dále provozní pracovníci ve službách a obchodě a v poslední řadě techničtí, zdravotničtí, pedagogičtí pracovníci a pracovníci v příbuzných oborech. Naopak nejméně požadovanou pracovní pozicí jsou kvalifikovaní dělníci v oblasti zemědělství a lesnictví. Kompletní přehled je předmětem následující tabulky.

Tabulka 33 Uchazeči o zaměstnání v obci Brandýs nad Labem – Stará Boleslav v letech 2009-2011 podle požadovaného zaměstnání

	2009	2010
1000 - Zákodárci, vedoucí a řídicí pracovníci	14	26
2000 - Vědečtí a odborní duševní pracovníci	29	22
3000 - Techničtí, zdravotničtí, pedagogičtí pracovníci a pracovníci v příbuzných oborech	66	57
4000 - Nižší administrativní pracovníci (úředníci)	66	89
5000 - Provozní pracovníci ve službách a obchodě	66	78
6000 - Kvalifikovaní dělníci v zemědělství, lesnictví a v příbuzných oborech /kromě obsluhy strojů a zařízení - hl. třída 8/	1	1
7000 - Řemeslníci a kvalifikovaní výrobci, zpracovatelé, opraváři /kromě obsluhy strojů a zařízení/	43	38
8000 - Obsluha strojů a zařízení	35	37
9000 - Pomocní a nekvalifikovaní pracovníci	46	31
0000 - Příslušníci armády	-	-
bez uvedení požadovaného zaměstnání	6	2

Zdroj: MPSV

2.12.3 Trh práce

Trh práce představuje pomyslný prostor, na kterém dochází ke střetu mezi pracovní nabídkou a strategickým plánováním zaměstnavatelů s poptávkou potenciálních zaměstnanců. Trh práce ze strany zaměstnanců byl předmětem předchozí podkapitoly, proto se následující část věnuje především otázce regionálních zaměstnavatelů.

V roce 2013 působilo v obci Brandýs nad Labem – Stará Boleslav celkově 4 612 podnikatelských subjektů, které lze považovat za potenciální zaměstnavatele. Jejich diferenciaci, podle převažující činnosti a právní formy, je předmětem následující tabulky. Nejčastěji zastoupenou oblastí činnosti je oblast velkoobchodu, maloobchodu, oprav a údržby motorových vozidel, čítající 1 122 subjektů, a oblast profesní, vědecké a technické činnosti, zahrnující 562 podnikatelských subjektů. Nejméně zastoupenou skupinou je přirozeně oblast veřejné správy a obrany, vzdělávání a zdravotní a sociální péče. Tyto subjekty ale zaměstnávají výrazně větší počet zaměstnanců, jejichž podíl je významný pro zaměstnanost v regionu.

Tabulka 34 Počet podnikatelských subjektů v obci Brandýs nad Labem – Stará Boleslav v 2013

Počet podnikatelských subjektů celkem		4 612	
podle činnosti	převažující	Zemědělství, lesnictví, rybářství	120
		Průmysl celkem	491
		Stavebnictví	472
		Velkoobchod a maloobchod; opravy a údržba motorových vozidel	1 122
		Doprava a skladování	171
		Ubytování, stravování a pohostinství	210
		Informační a komunikační činnosti	103
		Peněžnictví a pojišťovnictví	168
		Činnosti v oblasti nemovitostí	245
		Profesní, vědecké a technické činnosti	562
		Administrativní a podpůrné činnosti	88
		Veřejná správa a obrana; povinné sociální zabezpečení	5
		Vzdělávání	76
		Zdravotní a sociální péče	64
		Kulturní, zábavní a rekreační činnosti	134
		Ostatní činnosti	354
		Činnosti domácností jako zaměstnavatelů; činnosti domácností produkujících blíže neurčené výrobky a služby pro vlastní potřebu	-
		Činnosti exteritoriálních organizací a orgánů	-
		Nezjištěno	227
	podle právní formy		Státní organizace
		Akciové společnosti	19
		Obchodní společnosti	473
		Družstevní organizace	37
		Finanční podniky	-
		Živnostníci	3 240
		Samostatně hospodařící rolníci	-
		Svobodná povolání	347
		Zemědělští podnikatelé	37
		Ostatní právní formy	438

Zdroj: ČSÚ

Pokud jde o kvantifikaci velikosti kategorií podnikatelských subjektů, jež jsou registrovány na území města, největší podíl, a to téměř 2/3, zabírají živnostníci. Na ně s počtem 473 subjektů navazují obchodní společnosti a svobodná povolání.

Následující tabulka uvádí přehled hlavních zaměstnavatelů sídlících na území SO ORP Brandýs nad Labem – Stará Boleslav.

Tabulka 35 Největší zaměstnavatelé se sídlem ve správním obvodu obce s rozšířenou působností Brandýs nad Labem – Stará Boleslav

Obchodní jméno	Sídlo	Převažující činnost	Kategorie podle počtu zaměstnanců
AERO Vodochody a.s.	Odolena Voda	Výroba letadel a jejich motorů, kosmických lodí a souvisejících zařízení	1 500-2 000
Ústav jaderného výzkumu Řež a.s.	Husinec	Výzkum a vývoj v oblasti technických věd	500-999
Window Holding a.s.	Lázně Toušeň	Výroba plastových výrobků pro stavebnictví	500-999
VF Czech Services, s.r.o.	Zdiby	Skladování	500-999
Centrum výzkumu Řež s.r.o.	Husinec	Ostatní výzkum a vývoj v oblasti přírodních a technických věd	250-499
BOSAL ČR, spol. s r.o.	Brandýs nad Labem – Stará Boleslav	Výroba ostatních dílů a příslušenství pro motorová vozidla	250-499
BRANALDI, s.r.o.	Brandýs nad Labem – Stará Boleslav	Vázání a související činnosti	250-499
FERMATA, a. s.	Čelákovice	Rozmnožování nahraných nosičů	250-499
K + B Expert, s.r.o.	Klíčany	Maloobchod s elektrospotřebiči a elektronikou	250-499
LE & CO - Ing. Jiří Lenc, s.r.o.	Jirny	Výroba masných výrobků a výrobků z drůbežího masa	250-499
MĚSTO BRANDÝS N.L. - ST. BOLESLAV	Brandýs nad Labem – Stará Boleslav	Všeobecné činnosti veřejné správy	250-499
PP Hospitals, s.r.o.	Brandýs nad Labem – Stará Boleslav	Ústavní zdravotní péče	250-499
Schiedel, s.r.o.	Nehvizdy	Výroba žáruvzdorných výrobků	250-499
Ústav pro hospodářskou úpravu lesů Brandýs nad Labem	Brandýs nad Labem – Stará Boleslav	Regulace a podpora podnikatelského prostředí	250-499
ČSAD Střední Čechy, a.s.	Brandýs nad Labem – Stará Boleslav	Městská a příměstská pozemní osobní doprava	200-249
AMI RESTAURANT, s.r.o.	Čelákovice	Stravování v restauracích, u stánků a v mobilních zařízeních	200-249
BAUMIT, spol. s r.o.	Brandýs nad Labem – Stará Boleslav	Výroba malt	200-249
ESSA CZECH, spol. s r.o.	Úvaly	Výroba ostatních dílů a příslušenství pro motorová vozidla	200 - 249
Ústav jaderné fyziky AV ČR, v.v.i.	Husinec	Ostatní výzkum a vývoj v oblasti přírodních a technických věd	200-249

KOVOHUTĚ HOLDING DT, a.s.	Čelákovice	Výroba a hutní zpracování mědi	100-199
ALMED SERVIS, s.r.o.	Škvorec	Poskytování cateringových služeb	100-199
AMIRRO, s.r.o.	Čelákovice	Tvarování a zpracování plochého skla	100-199
DEMOAUTOPLAST, s.r.o.	Čelákovice	Výroba ostatních dílů a příslušenství pro motorová vozidla	100-199
HENNIG CZ, s.r.o.	Úvaly	Výroba kovoobráběcích strojů	100-199
Hoffmann a Žižák spol. s r.o.	Zápy	Opravy a údržba motorových vozidel, kromě motocyklů	100-199
Meyer Logistik s.r.o.	Jirny	Silniční nákladní doprava	100-199
PMP PAL International s.r.o.	Klecany	Výroba elektrického a elektronického zařízení pro motorová vozidla	100-199
SANATORIUM TOPAS s.r.o.	Škvorec	Ústavní zdravotní péče	100-199
Servis Dopravní Techniky, s.r.o.	Brandýs nad Labem – Stará Boleslav	Opravy a údržba motorových vozidel, kromě motocyklů	100-199
STAVOKOMPLET spol.s r.o.	Zápy	Výstavba inženýrských sítí pro kapaliny a plyny	100-199
TOS - MET slévárna a.s.	Čelákovice	Výroba odlitků z litiny	100-199
TOS - MET spol. s r.o.	Čelákovice	Výroba odlitků z litiny	100-199
Ústav anorganické chemie AV ČR, v.v.i.	Husinec	Ostatní výzkum a vývoj v oblasti přírodních a technických věd	100-199
Vyšší Hrádek, poskytovatel sociálních služeb	Brandýs nad Labem – Stará Boleslav	Sociální péče pro osoby s chronickým duševním onemocněním	100-199

Zdroj: Registr ekonomických subjektů

2.12.4 Zemědělství a lesnictví

Brandýsko lze zařadit do tradiční Polabské zemědělské oblasti, jejíž hlavní výrobní typ byl definován jako řepařsko-ječný a pšeničný. Dnes v oblasti zemědělství, lesnictví a rybářství působí na území města 120 ekonomických subjektů. Svoji činnost provozují na celkové ploše 1 411 ha, což představuje polovinu celkové výměry pozemků. Největší část zemědělské půdy o rozloze 1 132 ha slouží jako orná půda a dále zahrady, o celkové rozloze 195 ha. Lesní půda zaujímá jen téměř 174 ha celkové rozlohy. Většina lesů v katastrálních územích obce je v majetku státu.

Tabulka 36 Členění pozemků podle způsobu užití v obci.

Celková výměra pozemku (ha)	2 266
Zemědělská půda (ha)	1 411
Orná půda (ha)	1 132
Chmelnice (ha)	0
Vinice (ha)	0
Zahrady (ha)	195
Ovocné sady (ha)	10
Trvalé travní porosty (ha)	74
Lesní půda (ha)	174
Vodní plochy (ha)	81
Zastavěné plochy (ha)	162
Ostatní plochy (ha)	438
Koeficient ekologické stability (%)	0,31

Zdroj: RIS obce

Kvalita půdy a ekologických společenstev reflektuje hospodářskou činnost v regionu a vypovídá o intenzivním využívání oblasti, zejména zemědělskou velkovýrobou. Ta oslabuje autoregulační pochody v ekosystémech, způsobuje jejich značnou ekologickou labilitu a vyžaduje vysoké vklady dodatkové energie a technické zásahy. K hodnocení bylo využito koeficientu ekologické stability.

2.12.5 Průmysl a služby

Oblast celého Středočeského kraje je na základě struktury HDP (podle ČSÚ) považována za oblast komplementární k hlavnímu městu Praze. Diverzifikace ekonomiky a její přímá vazba na českou metropoli je tvořena převážně zpracovatelským průmyslem; dopravou, skladováním, poštou a telekomunikacemi a také obchodem. Průmysl kraje lze charakterizovat především zmíněním významných společností působících v automobilovém a leteckém průmyslu. Jsou jimi Škoda Auto v Mladé Boleslavi, Toyota Peugeot Citroën Automobile Czech v Kolíně a Aero Vodochody. Od roku 1993 dochází v kraji k útlumu hutnické výroby, kožedělného průmyslu a těžby a zpracování nerostných surovin, které nebyly dostatečně rentabilní. Konkrétně v oblasti Brandýs nad Labem – Stará Boleslav, se nachází dobývací prostor Borek nad Labem, který je lokální zásobárnou štěrkopísku.

Nejvýznamnějším podnikem působícím v oblasti průmyslu je provozovna Continental Automotive Czech Republic s.r.o. s hlavním sídlem v Jičíně, která se zabývá výrobou komponent pro automobilový průmysl, především multimediálními výrobky, autorádií, palubními přístroji, ovládacími panely klimatizací a palivovými jednotkami.

Další obslužná sféra je zaměřena především na funkci obchodní a skladovou, což dokazuje řada funkčních staveb podél hlavních silničních a železničních tahů do významných center České republiky, především do Prahy. Nelze opomenout ani služby regionu zaměřené na cestovní ruch, které jsou popsány v samostatné kapitole.

2.12.6 Výzkum a vývoj

Dalším tradičním oborem činností je výzkum a vývoj. Ve městě Brandýs nad Labem – Stará Boleslav se nachází zejména dvě hlavní instituce provádějící svoji činnost v daném oboru.

Prvním z nich je Pedagogická fakulta Univerzity Karlovy (PřF UK) s veškerou studentskou vybaveností. Byla založena v roce 1959 na základě školské reformy, která dala vzniknout Pedagogickému institutu pro přípravu učitelů základních škol.

Druhým v pořadí je Ústav pro hospodářskou úpravu lesů (ÚHÚL), Brandýs nad Labem – organizace zřízená Ministerstvem zemědělství ČR. Organizace působí od roku 2001 v oblasti zemědělství a lesnictví a její hlavní činností je Národní inventarizace lesů, včetně terénních měření a vyhodnocení výsledků. ÚHÚL je dále pověřenou osobou podle zákona č. 226/2013 Sb., o uvádění dřeva a dřevařských výrobků na trh a podle zákona č. 149/2003 Sb., o obchodu s reprodukčním materiálem lesních dřevin. ÚHÚL dále vede centrální databázi s informacemi o lesích ČR, lesním hospodářství a myslivosti.

Shrnutí

- Příznivé hodnoty ekonomických ukazatelů.
- Kraj se 4. nejvyšším HDP na obyvatele.
- Nízký podíl nezaměstnaných – okres s nejnižším podílem nezaměstnaných v kraji (3,1 % k 30. 4. 2015).
- Přes 4,5 tisíc podnikatelských subjektů ve městě.
- Nejvyšší podíl podnikatelských subjektů působí v odvětvích velkoobchod a maloobchod; opravy a údržba motorových vozidel; profesní, vědecké a technické činnosti, průmysl a stavebnictví.
- Největší zaměstnavatelé se sídlem na území města: BOSAL ČR, spol. s r.o., BRANALDI, s.r.o., Město Brandýs nad Labem – Stará Boleslav, PP Hospitals, s.r.o., Ústav pro hospodářskou úpravu lesů Brandýs nad Labem, BAUMIT spol. s r.o.
- Region se zaměřením na automobilový průmysl.
- Intenzivně zemědělsky využívaná oblast.

2.13 Technická infrastruktura

2.13.1 Vodovody a kanalizace

Provozovatelem vodohospodářské infrastruktury v majetku města Brandýs nad Labem – Stará Boleslav je společnost STAVOKOMPLET spol. s r. o., odštěpný závod Vodovody a kanalizace.

Pitná voda je distribuována prostřednictvím veřejného vodovodu, ke kterému je možné napojit všechny obyvatele města. Celková délka vodovodní sítě na území města činí cca 100 kilometrů. Pitná voda je zajištěna ze tří zdrojů: Káraný, prameniště Motorlet a prameniště Na Praporci. Zásobování vodou je dvěma tlakovými pásmy – Brandýs nad Labem horním a Stará Boleslav dolním tlakovým pásmem. Z přírodního vodovodu z vodárny Káraný do Prahy je voda přiváděna do zemního vodojemu a dále čerpána pro horní tlakové pásmo do věžového vodojemu. Z přírodního vodovodu Káraný je přes Dřevčice zásobena i městská část Popovice. Z pramenišť Motorlet a Na Praporci je voda dopravována výtlačným zásobním řadem do vodovodní sítě do Staré Boleslavi a do dolního tlakového pásma Brandýsa nad Labem, přebytek je odváděn do zemního vodojemu.

Vodovodní řady ve městě vyhovují potřebám spotřebitelů. Pitnou vodou je aktuálně zásobováno 3 210 domácností, tedy v zásadě všichni obyvatelé.

Odkanalizování města je zajištěno jednotnou kanalizační sítí v délce bezmála 80 km, která je zakončena čistírnou odpadních vod (ČOV) ve Staré Boleslavi s kapacitou 20 tisíc ekvivalentních obyvatel (EO). V Brandýse se již dlouhodobě vyskytuje problém s nedostatečnou kapacitou stok v době přívalových srážek. V lokalitách nové výstavby je budována oddílná kanalizace s předností vsakování dešťové vody. Na kanalizaci je připojeno 3 128 domácností.

ČOV je situovaná na pravém břehu Labe. Intenzifikace ČOV a téměř celková rekonstrukce byla dokončena v roce 2010 a s dostatečnou technologickou rezervou plní vodoprávní orgánem stanovené emisní limity zbytkového znečištění vypouštěného do toku. Jedná se o mechanicko-biologickou ČOV s kapacitou pro 20 000 EO, tj. 5 400 m³/den (původní ČOV měla kapacitu 14 875 EO, 3 465 m³/den).

ČOV je vybavena technologií odstraňování nutrientů (dusík a fosfor) z odpadních vod. Rekonstrukcí se také změnil systém zpracování kalů, který je založen na autotermní aerobní termofilní stabilizaci kalu, tzn., že za pomoci čistého kyslíku je kal ohříván na teplotu vyšší než 55 °C a tím dochází k jeho hygienizaci. Po následném odvodnění splňuje požadavky pro využití na zemědělské půdě. Rekonstrukcí ČOV došlo ke zlepšení životního prostředí jak bezprostředně v toku, tak k posunu v rámci využití odpadů.

Problémem je absence kanalizace v místní části Popovice. V Popovicích jsou dešťové vody odváděny do Víněského potoka a splaškové vody jsou akumulovány v jímkách a odváženy na ČOV.

2.13.2 Zásobování teplem

Zdroji tepla jsou převážně domácí kotle na fosilní paliva a plynové kotle. Cílem je maximální využití ekologicky šetrných způsobů vytápění a omezení používání fosilních paliv s vyšším obsahem síry a nespalitelných látek, které při spalování znečišťují ovzduší.

Zdrojem tepla pro sídlištní lokality jsou centrální plynové kotelny.

2.13.3 Plynofikace

S výjimkou městské části Popovice je město Brandýs nad Labem – Stará Boleslav celé plynofikováno. Pro rozšíření plynofikace do části Popovice je v územním plánu navržena nová regulační stanice a rozvod střednětlakého plynovodu.

Jihozápadní částí území města prochází trasy tranzitního plynovodu. Brandýs nad Labem – Stará Boleslav je napojen na vysokotlaký plynovod (VTL) dvěma přípojkami k regulační stanici Královická a Rolnická, ze kterých je veden středotlaký plynovod (STL) k odběratelům a regulační stanici. Stávající kapacita VTL regulačních stanic pro město je 13 000 m³.

2.13.4 Elektřina

Provozovatelem distribuční soustavy elektrické energie ve městě je ČEZ Distribuce, a.s. Stávající distribuční energetická síť je v dobrém technickém stavu, ovšem svojí kapacitou začíná být nedostačující dynamickému rozvoji města.

Území je napájeno z distribuční transformovny 110/22 kV Toušeň, která prakticky neumožňuje nárůst odběrů v řešeném území. Z důvodu rychlého rozvoje města je třeba posílit stávající distribuční síť elektrické energie, kalkuluje se proto s vybudováním nové trafostanice.

Územím města prochází vedení 400 kV V 410 z el. stanice Výškov do el. stanice Čechy Střed. Toto vedení plánuje ČEPS, a.s. přestavět na vedení 2x400 kV, přičemž v k. ú. Popovice u Brandýsa nad Labem a Brandýs nad Labem bude přestavba probíhat ve stávající trase. Realizace přestavby je plánována v letech 2015-2017.

Na území města, v blízkosti mostu přes řeku Labe, se nachází malá vodní elektrárna.

2.13.5 Elektronické komunikační sítě (internet, mobilní síť, kabelová televize)

Územím prochází páteřní trasy komunikačního vedení společnosti Telefónica O2 Czech Republic, a.s., optický kabel je trasován v souběhu s VTL plynovodem.

Na území města je dostupný signál všech na trhu působících operátorů mobilních telefonů, bezproblémové je také připojení k internetu a dostupnost kabelové televize. Připojení k internetu ve městě nabízí řada poskytovatelů, např.:

- O2 Czech Republic a.s.
- T-Mobile Czech Republic a.s.
- Vodafone Czech Republic a.s.
- Sys-DataCom s.r.o.
- BrazdimNET s.r.o.
- GREPA Networks, s.r.o.
- BrandýsCITY.NET
- Cznnet s.r.o.
- LUKES s.r.o.

Podle údajů ze SLBD 2011 vlastní více než 1/2 bytů počítač, který je ve více než 90 % také připojen k internetu. Mimoto infocentrum města nabízí využití bezplatného veřejného internetu.

Společnost FiberCity, ze skupiny TwigoNet Europe, vybudovala v Brandýse nad Labem optickou síť připojení k internetu.

Shrnutí

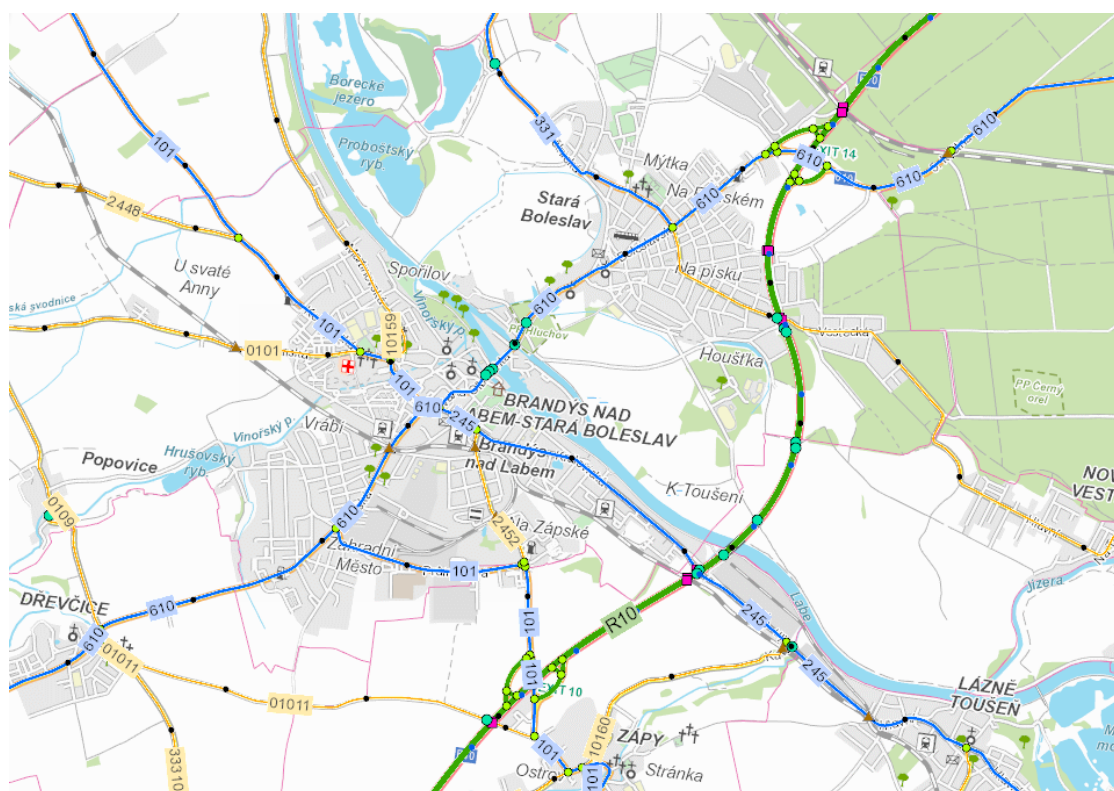
- Tři zdroje pitné vody: Káraný, prameniště Motorlet a prameniště Na Praporci.
- Kanalizace kromě městské části Popovice.
- Intenzifikovaná a rekonstruovaná ČOV s kapacitou 20 tisíc ekvivalentních obyvatel.
- Město plynofikováno kromě Popovic.
- Plánována přestavba elektrického vedení.
- Pokrytí sítí všech poskytovatelů mobilních operátorů.
- Optická síť připojení k internetu v Brandýse, ne však ve Staré Boleslavi a Popovicích.

2.14 Dopravní infrastruktura

2.14.1 Základní silniční síť

Nejvýznamnější komunikací vedoucí přes katastrální území souměstí je rychlostní silnice R10 Praha – Mladá Boleslav – Turnov. Silnice R10 je součástí sítě mezinárodních silnic I. třídy s označením E65. V řešeném území se nachází jedna dálniční mimoúrovňová křižovatka rychlostní silnice R10 se silnicí II/610 (exit Stará Boleslav). Úsek R10 Brandýs nad Labem – Stará Boleslav byl zprovozněn v roce 1981. Na území Hlavního města Prahy vychází R10 ze silnice R1 – Pražský okruh dálniční křižovatkou Satalice R1-R10. Silnice končí v Turnově dálniční křižovatkou R35-R10 a navazuje na R35 (Liberec – Turnov – Hradec Králové – Moravská Třebová – Mohelnice – Olomouc – Lipník n. B.).

Obrázek 10 Silniční síť v Brandýse nad Labem – Staré Boleslavi (stav k 1. 7. 2014)



Zdroj: ŘSD ČR, Odbor silniční databanky a NDIC

Územím města vede necelých 15 km silnic druhé a třetí třídy. Jejich soupis je patrný z následující tabulky.

Tabulka 37 Silnice II. a III. třídy na území města

Brandýs nad Labem		Stará Boleslav	
číslo silnice	délka v km	číslo silnice	délka v km
II/245	1,6	II/610	2,2
II/610	2,4	II/331	1,0
II/101	2,5	III /2451	2,2
III/2452	1,0		
III/10159	1,2		
III/0101	0,6		
Celkem	9,3	celkem	5,4

Zdroj: Odbor dopravy MěÚ

Nejpalčivějším problémem je průtah silnice II/245 (ul. Královická) společně se silnicí II/101 (ul. Zápská), které se před náměstím Komenského sbíhají, a dále vedou jako silnice II/101 ve směru na Kostelec nad Labem. Provoz na těchto komunikacích silně zatěžuje zejména střed Brandýsa.

Silnice II/245 spojuje Brandýs nad Labem s Českým Brodem. **Silnice II/101** náleží k takzvanému okruhu kolem Prahy, spojuje významná sídla ve Středočeském kraji a plní funkci přivaděče k radiálním trasám. Mimo jiné prochází městy Praha, Kladno, Neratovice, Brandýs nad Labem, Říčany a Jesenice. Návrh Zásad územního rozvoje Středočeského kraje vymezuje koridor pro umístění stavby D063 – aglomerační okruh: úsek obchvat Brandýsa nad Labem a Záp. Přeložka silnice II/101 je navržena jako jihozápadní obchvat v úseku mezi obcí Zápy s napojením na stávající trasu v ulici Kostelecká.

Silnice II/331 propojuje větší sídelní útvary severně od Labe. Prochází Starou Boleslaví. Návrh Zásad územního rozvoje Středočeského kraje vymezuje koridor pro umístění stavby D156 – silnice II/331: Stará Boleslav, přeložka. Přeložka silnic II/331 je navržena jako severní obchvat městské části Stará Boleslav od křížení s R10 a II/610 po napojení do stávající stopy za ulicí Mělnická.

Silnice II/610 je významnou komunikací z Prahy na severozápad, vedenou téměř souběžně s trasou rychlostní komunikace R10. II/610 je jedinou silniční komunikací spojující Brandýs nad Labem se Starou Boleslaví. Rekonstrukce mostu na této silnici byla dokončena v roce 2012.

Silnice III. tříd mají mimo město pouze místní význam a napojují se na nadřazenou silniční síť. Ze silnic je prováděna dopravní obsluha jednotlivých objektů, které navazují na zástavbu. V souvislosti s navrhovanými přeložkami silnic II. třídy a rozvojovými lokalitami jsou navrženy následující úpravy: vzhledem k dopravní obslužnosti rozvojových lokalit ze silnice III/2451 a nedostatečným šířkovým poměrům, je navrženo rozšíření a přeložka silnice III/2451 v úseku Nad Praporcem, ulice Lesní. V souvislosti s přeložkou silnice II/101 je navrženo nové napojení III/2448 na II/101 a nové napojení III/0101 na přeložku II/101.

Město obhospodařuje celkem 2,75 ha silnic a více než 40 ha ostatních komunikací, jejichž stav i technické parametry jsou hlavně v centrální části města nevyhovující.

Obslužné a účelové komunikace

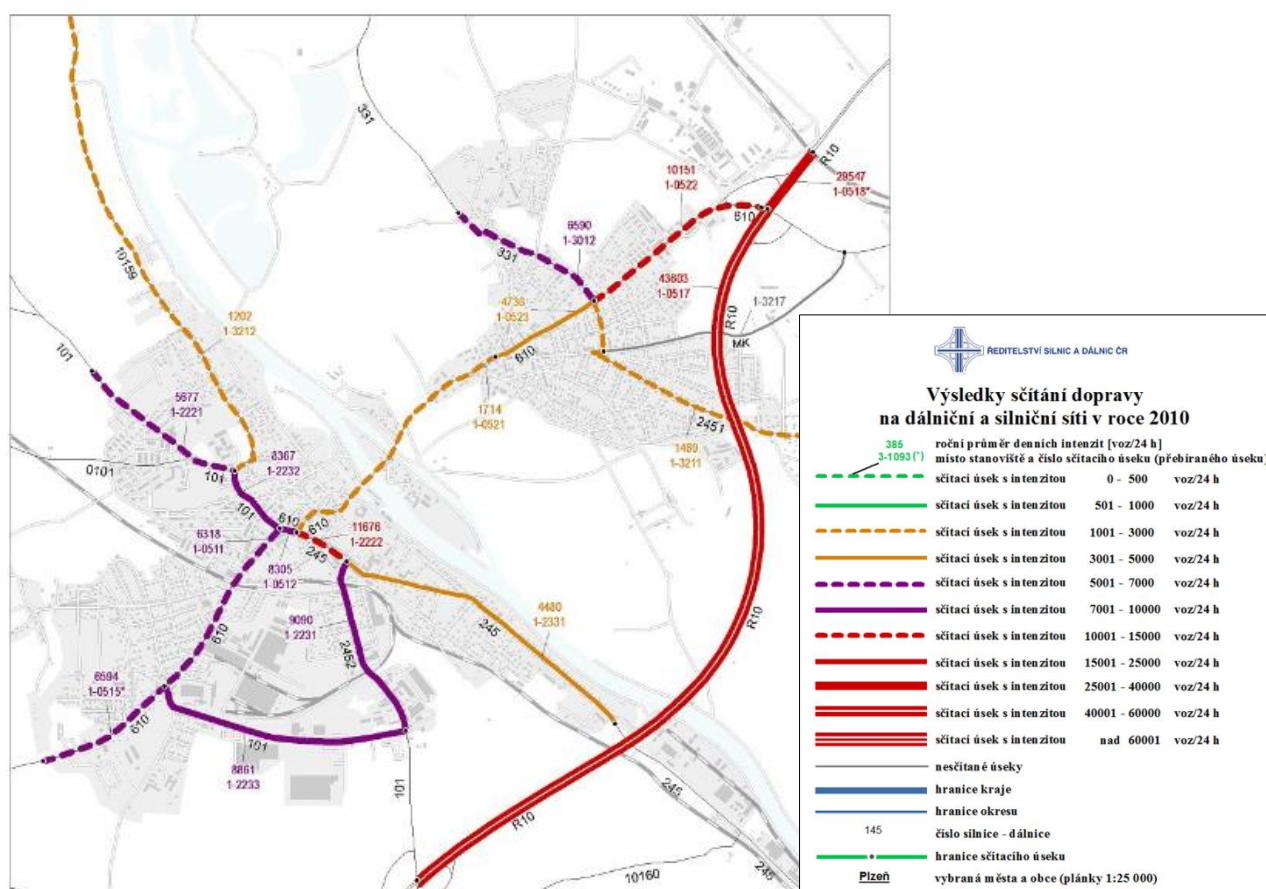
Z důvodu dopravní obslužnosti navrhovaných ploch a rozvojových lokalit, jsou nové místní komunikace funkční skupiny C (obslužné komunikace) navrženy v lokalitě Nad Vnořským potokem. Dále je navrženo nové propojení Kralupská – Brázdinská, prodloužení Josefa Truhláře k přeložce II/331 a napojení Mělnické na přeložku II/331. Další méně významné místní komunikace jsou navrženy pro obsluhu ostatních návrhových ploch.

Některé z obslužných komunikací budou současně sloužit pro cyklistickou a pěší dopravu.

Síť účelových komunikací v řešeném území slouží pro zpřístupnění pozemků a pro provoz vozidel zajišťujících především zemědělskou výrobu. Nové účelové komunikace jsou navrženy pro zajištění prostupnosti území a pro zajištění dopravní obsluhy návrhových ploch.

Frekvence dopravy

Obrázek 11 Sčítání frekvence dopravy na dálniční a silniční síti ČR (2010)



Zdroj: Ředitelství silnic a dálnic ČR

<http://scitani2010.rsd.cz/pages/results/list/default.aspx?l=St:C5%99edo%C4%8Desk%C3%BD%20kraj>

Dle výsledků sčítání dopravy na dálniční a silniční síti v roce 2010, vykazuje silnice R10 roční průměr denních intenzit 40 001-60 000 vozidel za 24 hodin. Rychlostní silnice však vede okolo města Brandýs nad Labem – Stará Boleslav.

Druhého nejvyššího průměru denních intenzit dosahuje silnice II. třídy 610 v části Stará Boleslav, v úseku od křižovatky ulic Okružní a Boleslavská, odkud pokračuje jako přivaděč na rychlostní silnici R10. V tomto úseku bylo zaznamenáno 10 001-15 000 vozidel za 24 hodin.

Silně vytížen je také úsek silnice II. třídy 610 v centru městské části Brandýs nad Labem, v úseku od křižovatky ulic Zápská a Křídlovická až po Komenského náměstí. V tomto úseku bylo zaznamenáno 10 001-15 000 vozidel za 24 hodin.

Od křižovatky Zápská a Křídlovická je veden ulicí Zápská ke kruhovému objezdu (silnice 2452) a následně ulicí Průmyslová (silnice II. třídy 101), až na křižovatku s ulicí Pražská další silně frekventovaný úsek. Tento úsek eviduje 7 000-10 000 vozidel za 24 hodin.

Naopak nejméně frekventovanými jsou silnice 10159, která vede z Kostelce nad Labem, přes Záryby a Martinov do Brandýsa nad Labem, a dále silnice 2451, která vede z Nového Vestce do Staré Boleslavi. Nejméně frekventovaným úsekem je dle sčítání 2010 silnice II. třídy 610 v úseku mezi Brandýsem nad Labem a Starou Boleslaví. Informace je však zkreslená, neboť v roce 2010, kdy sčítání dopravy probíhalo, byl tento úsek uzavřen.

2.14.2 Železniční doprava

Železniční doprava řešeného území je zajišťována dvěma tratěmi: dvoukolejnou elektrifikovanou tratí 072 (Lysá nad Labem – Ústí nad Labem západ) a jednokolejnou neelektrifikovanou tratí 074 (Čelákovice – Neratovice).

Dvoukolejná železniční celostátní trať č. 072 Lysá nad Labem – Ústí nad Labem, s traťovou rychlostí 120 km/h, prochází severním okrajem řešeného území. Trať je provozována elektrickou trakcí. V řešeném území se nachází na trati č. 072 železniční stanice Stará Boleslav a Brandýs nad Labem. Železniční stanice Stará Boleslav je umístěna na kraji města mimo obytnou zástavbu, její vybavení neodpovídá současnému standardu železniční dopravy.

Trať č. 074 je provozována motorovou trakcí a je dimenzována na traťovou rychlost 60 km/h. Na této trati se v řešeném území nachází železniční stanice Brandýs nad Labem, Brandýs nad Labem – Zápská a Brandýs nad Labem – zastávka. Všechny tyto stanice se nachází v centrální části městské části Brandýs nad Labem. Uvažovalo se o zrušení této tratě, avšak zrušení tratě č. 074 v úseku Brandýs nad Labem – Neratovice bylo shledáno jako nereálné, protože využívání tohoto dopravního prostředku jako příměstské dopravy je přínosnější s předpokladem vzrůstu jeho atraktivity. I když by se zrušením části tratě č. 074 odstranila bariéra v území, kterou je nutno překonávat především silniční, cyklistickou a pěší dopravou, vynaložené prostředky na zrušení by nemuseli být adekvátní přínosu uvolnění prostoru trati, navíc bez možnosti jejího dalšího obnovení.

V území jsou zavlečkovány průmyslové areály v jižní části městské části Brandýs nad Labem.

2.14.3 Hromadná autobusová doprava

Autobusová doprava využívá autobusové nádraží u železniční stanice Brandýs nad Labem. Odtud je v docházkové vzdálenosti dostupné centrum i velké průmyslové podniky u železniční trati. V polovině března roku 2013 bylo otevřeno zrekonstruované autobusové nádraží ve Staré Boleslavi s bezbariérovým přístupem.

Ve městě je provozováno 37 autobusových zastávek, z toho zhruba polovina je opatřena přístřeškem a pouze dvě neumožňují bezbariérový přístup.

Jsou navrženy zastávky u navrhovaných a rozvojových lokalit a u některých okrajových částí zastavěného území, kde nebyla dodržena docházková vzdálenost 300 m. Nové autobusové zastávky jsou jak na navrhovaných trasách, tak jako doplnění na těch stávajících. Nové trasy autobusové dopravy jsou navrženy v ulici Květnová, na trase přeložky II/331 a 17. listopadu – Zborovská.

Autobusovou dopravu zajišťují dopravní firmy ČSAD Střední Čechy a.s. a Transcentrum bus s.r.o. Město je vzhledem k počtu obyvatel dopravně obslouženo do nejbližších dopravních cílů,

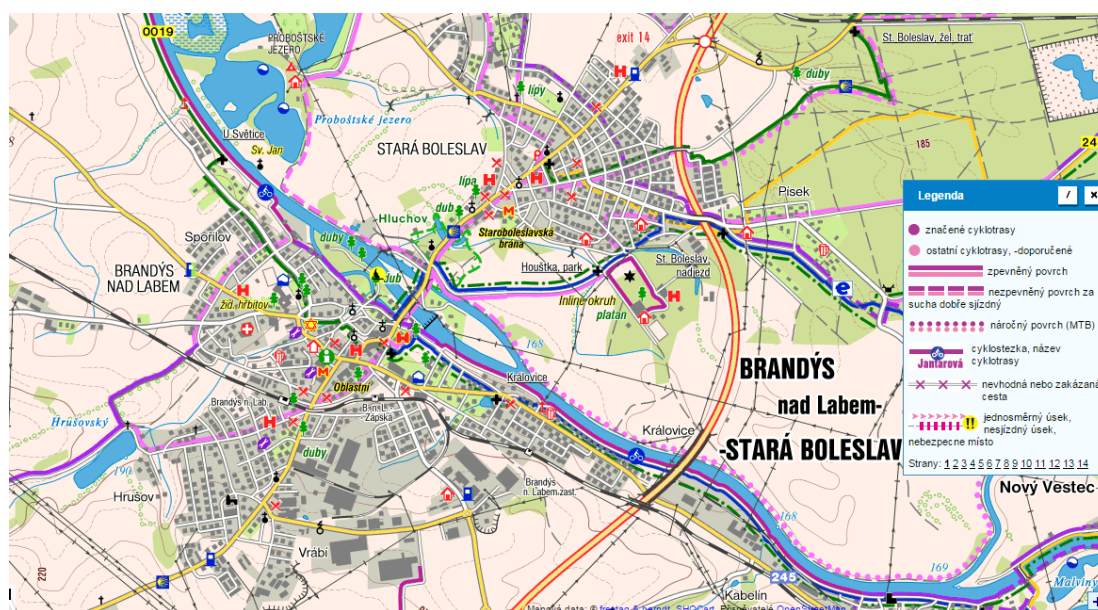
a to do Prahy, Mladé Boleslavi, Mělníka, Neratovic, Čelákovic a dalších přilehlých obcí. Dopravní obslužnost dvojměstí je zajišťována 7 linkami v rámci Pražské integrované dopravy, jednou linkou městské hromadné dopravy a 5 linkami veřejné autobusové dopravy (provozovatelem je Arriva Střední Čechy, s.r.o.).

2.14.4 Cyklistická a pěší doprava

Cyklotrasy

Oblastí Brandýsa nad Labem - Staré Boleslavi prochází několik značených cyklotras, z nichž nejdůležitější je trasa II. třídy č. 24 spojující Mělník a Pardubice. Úroveň značení cyklotras je kolísavá, nedostatečná je vybavenost cyklistickým mobiliářem.

Obrázek 12 Vedení cyklotras ve městě



Zdroj: www.cykloserver.cz

Městem procházejí cyklotrasy č. 24 a č. 0019, které jsou soustředěny v údolí řeky Labe. Dálková cyklistická „Labská“ trasa č. 24 přesahuje svou délkou území kraje. Začíná ve Vrchlabí, prochází městy Hradec Králové, Pardubice, Kolín, Poděbrady, Nymburk, Mělník, kde je napojena na dálkovou trasu č. 2, která pokračuje podél řeky Labe až do Německa. Je navržena přeložka trasy č. 24 přes řeku Labe okolo Proboštských jezer, v souvislosti s cílovým stavem těžby štěrku. Cyklistická trasa má koridor šířky obvykle 3 metry pro oba směry.

Regionální cyklistická trasa č. 0019 je vedena mezi městy Přerov nad Labem – Kostelec nad Labem. V řešeném území prochází po nábřeží řeky Labe okolo zámku.

Ke zlepšení propojení části Brandýsa nad Labem a Staré Boleslavi jsou navrženy tři lávky pro pěší a cyklisty přes řeku Labe. Jedna v severní části propojení ulice V Zahrádkách s rekreační oblastí Proboštská jezera. Další dvě lávky jsou navrženy pro propojení brandýského podzámčí s jižní částí Hluchova.

Cyklostezky

V dubnu 2011 byla otevřena tzv. **Polabská cyklostezka**. Jedná se o cyklostezku s bezpečným povrchem. Cílem je současně propojit několik historicky významných měst a obcí na levém břehu Labe: Kostelec nad Labem, Záryby (Martinov), Brandýs nad Labem – Stará Boleslav, Zápy a Lázně Toušeň.

Cyklostezka s asfaltovým povrchem měří jedenáct kilometrů a mohou ji využívat cyklisté, ale i pěší, vozíčkáři a in-line bruslaři (pohyb in-line bruslařům není povolen pouze v části Brandýsa nad Labem v úseku od Labské promenády k dálničnímu mostu a to z důvodů klidnějšího provozu a zajištění větší bezpečnosti ostatních uživatelů a návštěvníků). Součástí cyklostezky jsou i nové, v některých místech technicky velmi náročné lávky a rampy. Po celé trase cyklostezky se nachází osm zastřešených odpočívadel s různými herními prvky a také tři originální informační klikotoče. Na nich si mohou turisté sami spustit zvukové záznamy o historických a přírodních zajímavostech jednotlivých úseků nebo si poslechnout příběh o historii řeky Labe.

V květnu 2014 byla otevřena nová **cyklostezka přes brandýský Ostrůvek**, která je díky přemostění bočního přítoku Labe propojena se stávající Polabskou cyklostezkou. Cyklisté, bruslaři, běžci i pěší se tak dostanou pohodlně až do Kostelce nad Labem. Vedle cyklostezky čeká návštěvníky Ostrůvku i novinka - písečná pláž na místě bývalé plovárny.

Hipostezky

Ve Staré Boleslavi jsou mezi Hluchovem a Houstkou vymezeny plochy pro hipostezku.

Pěší trasy

Historické centrum není uvolněno od průjezdné dopravy a je tak zatíženo negativními vlivy dopravy. Hlavní pěší trasa je v Brandýse nad Labem z prostoru železniční stanice přes Masarykovo náměstí k zámku a k řece.

Oboustranné chodníky jsou v zastavěném území téměř podél všech komunikací. Je navržena nová lávka přes řeku Labe v místě historického mostu pod zámek, na ni navazuje nově navržená lávka přes druhé rameno řeky Labe v blízkosti zdymadla. Pro propojení brandýské části s rekreační oblastí Proboštských jezer je navržena nová lávka pro pěší a cyklisty. V plánu je také nový pěší okruh v rámci lokality Houštka k R10. Pěší trasa má koridor šířky obvykle 2 metry.

Turistické trasy

V řešeném území existuje několik značených turistických tras. K zámku v Brandýse nad Labem je přivedena zelená trasa z Kostelce nad Labem a modrá turistická trasa z Čelákovic, která pokračuje přes Labe a Hluchovec do Staré Boleslavi. Z Mariánského náměstí ve Staré Boleslavi je vedena modrá trasa do Lhoty a zelená a žlutá trasa do Sojovic.

2.14.5 Dopravní zařízení

V řešeném území se nachází čtyři čerpací stanice pohonných hmot. Na jižním okraji města u silnice II/610 ve směru na Prahu, na východním okraji u silnice II/101 ve směru na Zápy, na západním okraji města u silnice II/101 ve směru na Kostelec nad Labem a na severním okraji Staré Boleslavi u silnice II/610.

Vozovna autobusů se nachází v blízkosti plavební komory řeky Labe. Je navrženo přemístění vozovny autobusů ve dvou variantách. Ve variantě I při ulici Boleslavská u R10 a ve variantě II při ulici Průmyslové.

2.14.6 Letecká doprava

Severozápadně od sídla Stará Boleslav se nachází mimo řešené území neveřejná plocha pro sportovní létající zařízení Borek (SLZ Borek). Plocha je situována 3,5 km od Staré Boleslavi. Provozovatelem je Brandýskoboleslavský Aeroklub. Ochranné pásmo není vymezeno.

Do řešeného území zasahuje ochranné pásmo vzletové a přistávací dráhy neveřejného mezinárodního vojenského letiště Praha Kbely. Letiště je situováno cca 11 km jihozápadně od Brandýsa nad Labem. Provozovatelem letiště je Armáda ČR. Letiště slouží zejména

pro zajištění letecké přepravy příslušníků Armády České republiky, ústavních činitelů a zahraničních delegací.

Letiště Václava Havla je vzdáleno 41 km.

2.14.7 Vodní doprava

Brandýs nad Labem – Stará Boleslav se nachází na vodní cestě střední Labe (Mělník – Chvaletice). Jedná se o kanalizovaný tok IV. třídy. Nachází se zde horní a dolní plavební kanál, jednolodní plavební komora Brandýs nad Labem, tři překladiště a přístav pro malá plavidla. Vodní dílo obsahuje dále objekty jezu, malé vodní elektrárny a rybiho přechodu. Plavební komora je od jezu a vodní elektrárny oddělena ostrovem.

2.14.8 Doprava v klidu

Zejména v centru města se projevuje nedostatek parkovacích ploch, problémy s parkováním sužují také většinu sídlišť. V zástavbě s převahou rodinných domků se parkování a odstavování vozidel uskutečňuje většinou na vlastních pozemcích rodinných domků.

2.14.9 Negativní účinky hluku z dopravy

Při zachování původních tras silnic II/101, II/331 a II/610 lze očekávat překračování hygienických limitů hluku v intravilánu města. Tato hluková zátěž zmizí po vybudování navrhovaných přeložek silnic II/101, II/331 a II/610 do nové polohy, neboť nové trasování silnic převezme významný podíl dopravních intenzit ze současných průtahů města.

Z hlediska protihlukových opatření se předpokládá ochrana formou zemního valu, vedením trasy komunikací v zářezových partiích a budováním protihlukových stěn.

Shrnutí

- Rychlostní silnice R10 spojující město s Prahou a Turnovem.
- Silně zatížený střed Brandýsa (průtah silnice II/245 a II/101) i Staré Boleslavi (silnice II/610 a II/331), historická centra městských částí nejsou uvolněna od průjezdné dopravy.
- Jediný most spojující městské části, opravený v roce 2012.
- Nedostatek parkovacích míst.
- Dvě železniční tratě: dvoukolejná elektrifikovaná a jednokolejná neelektrifikovaná.
- 37 autobusových zastávek.
- 7 autobusových linek v rámci Pražské integrované dopravy, 1 linka MHD a 5 linek veřejné autobusové dopravy.
- Chybějící lávky pro pěší a cyklisty přes Labe, navrženy jsou tři.
- Polabská cyklostezka, cyklostezka přes Ostrůvek.
- Vodní doprava pro malá plavidla.

2.15 Životní prostředí

2.15.1 Krajina

Město Brandýs nad Labem – Stará Boleslav se nachází v Polabské nížině (turistická oblast Polabí), její charakter je rovinný až mírně zvlněný, s výjimkou zaříznutého údolí Vinořského potoka. Oblast Polabské nížiny je pro svoji úrodnost dlouhodobě zemědělsky využívána, pro krajinu jsou tedy typické i velké celky orné půdy. Krajina je otevřená, s dalekými výhledy, omezenými pouze horizonty sídel a zelení vázanou především na vodní toky. Na území města a v jeho okolí jsou zachovány a chráněny zbytky původního lužního lesa. Nadmořská výška území se pohybuje v rozmezí 167 m n. m. (hladina Labe u Světice) až 226 m n. m. (jihozápadní hranice).

2.15.2 Chráněná území

Přímo na území města se nachází jedno maloplošné chráněné území, přírodní památka Hlučov (kód AOPK 2006). Přírodní památka byla zřízena v roce 1995 a zaujímá rozlohu 7,12 ha. Předmětem ochrany je zbytek lužního lesa s typickými zástupci fauny a flóry (např. dub letní, lípa srdčitá, olše lepkavá, slavík obecný, netopýrovití aj.).

Na území města jsou vyčleněny prvky územního systému ekologické stability (ÚSES). Kostra ÚSES je tvořena tokem řeky Labe, který je svými břehy součástí regionálního ÚSES jako nadregionální biokoridor. Dalším prvkem regionální úrovně ÚSES je údolí Vinořského potoka, které se nachází částečně v katastru města, stejně jako regionální biocentrum Proboštské rybníky.

V těsné blízkosti města jsou lokalizována další dvě maloplošná chráněná území. PP Kuchyňka západně od města, chráněná především jako geologické, paleontologické a archeologické naleziště. A východním směrem od města je to přírodní památka Černý orel, která je zároveň Evropsky významnou lokalitou (EVL CZ0214004). Předmětem ochrany jsou modrásek bahenní a trávníky kontinentálních dun, extenzivní sečené louky, dubohabřiny a staré acidofilní doubravy na písčitých pláních.

Nejbližší chráněná krajinná oblast je CHKO Kokořínsko, která se nachází severně od města Brandýs nad Labem ve vzdálenosti cca 40 km.

Město obhospodařuje téměř 11 ha veřejné zeleně, v katastru města se nachází 32 památných/významných stromů. Na území města můžeme nalézt následující významné krajinné prvky (VKP):



K. Ú. Brandýs nad Labem

- Hrušovské sady
- Břehové porosty Hrušovského rybníka
- Královická pískovna
- Remízek „U Svaté Anny“
- Ostrůvek
- Proboštská jezera
- U Světice
- Královický rybník
- Labský remízek
- Labe
- Údolní niva Labe

K. Ú. Popovice

- Hrušovský rybník a Vinařský potok
- Záhoří
- Za Humny

- U Pražské silnice
- Remíz

K. Ú. Stará Boleslav

- Ostrov
- Pruh lesa „U Lázeňské“
- Hlučovská cesta
- Proboštská jezera
- Břehové porosty Labe
- Hlučov
- Vosí hnízdo
- Remíz „U Dálnice“
- „Zelená Bouda“
- Remízek „Vagónky“
- Remízek „V nejtku“
- Houštka
- Labe
- Údolní niva Labe

2.15.3 Odpadové hospodářství

Nakládání s odpady, vznikajícími na území města, se řídí Plánem odpadového hospodářství (2012-2017) a je zajišťováno firmou AVE CZ odpadové hospodářství s.r.o.

Jedná se o zajištění:

- Nakládání s komunálním odpadem (týdenní odvoz smíšeného komunálního odpadu podle harmonogramu a odstranění tohoto odpadu).
- Nakládání s tříděným odpadem (odvoz tříděného odpadu z trvale umístěných třídících kontejnerů umístěných v 59 sběrných hnízdech; kontejnery na tříděný odpad – sklo, papír, plast a tetrapack). Kontejnery na sklo (barevné, bílé, DUO) se odvázejí 1 x měsíčně, kontejnery na papír a kontejnery na plasty se odvázejí 1 x týdně, kontejnery na tetrapack se odvázejí 1 x 2 týdny.
- Nakládání s tříděným bioodpadem (svoz 1 x 2 týdny).
- Sběr nebezpečného odpadu od občanů města v četnosti 2 x ročně ze sedmi míst, které vymezuje město.
- Nakládání s komunálním odpadem, který vzniká nárazově, např. černé skládky, přistavené kontejnery na objemný odpad apod.
- Provoz a údržba sběrných dvorů.
- Nakládání s odpadem z odpadkových košů na psí exkrementy v četnosti 1 x týdně a z venkovních odpadkových košů v četnosti 6x týdně.
- Zabezpečení údržby a čištění veřejných komunikací (čištění komunikací strojní a ruční, zimní údržba komunikací, údržba, opravy, výměna a doplňování dopravního značení, údržba a opravy mobiliáře interiéru města instalovaného na Mariánském náměstí a náměstí Sv. Václava ve Staré Boleslavi).
- Zabezpečení údržby dětských hřišť, provozu veřejných WC, správy městských tržišť, správy a údržby pohřebišť.

Ve městě jsou provozovány dva sběrné dvory s celkovou kapacitou 8 000 tun/rok. Sběrný dvůr - Brandýs nad Labem (Průmyslová ulice) s kapacitou 3 000 tun/rok a sběrný dvůr – Stará Boleslav (Mělnická ulice) o kapacitě 5 000 tun/rok, jejich provozovatelem je AVE CZ odpadové hospodářství s.r.o.

Svoz bioodpadu je zajištěn v období od 1. 4. do 31. 11. běžného roku, vždy v sudý týden. Den svozu bioodpadu odpovídá na většině stanovišť dni svozu směsného komunálního odpadu. U rodinných domů je bioodpad shromažďován do odvětraných sběrných nádob (240 l). Obyvatelé sídlišť a bytových domů mohou bioodpad ukládat do velkoobjemových kontejnerů (770 l), které jsou umístěny na řadě stanovišť.

Místní poplatek za provoz systému shromažďování, sběru, přepravy, třídění, využívání a odstraňování komunálních odpadů pro rok 2015 činí 660Kč za rok, což pokryje náklady na likvidaci odpadů města.

Přestože celkové množství odpadu vykazuje dlouhodobě rostoucí tendenci, projevuje se pokles množství směsného komunálního odpadu a zvyšování podílu tříděného odpadu.

Porovnání produkce tuhého komunálního odpadu, separovaného papíru a plastů s velikostně srovnatelnými městy a celorepublikovým průměrem pro rok 2014 je předmětem následující tabulky

Tabulka 38 Porovnání produkce tuhého komunálního odpadu, separovaného papíru a plastů ve městě s velikostně srovnatelnými městy a celorepublikovým průměrem pro rok 2014

	Brandýs n. L. St. Boleslav	Beroun	Benátky	Blansko	Celorepubli- kový průměr
Množství TKO/1 obyv.	232 kg	197 kg	324 kg	167 kg	300 kg
Množství papíru/1 obyv.	14 kg	14 kg	12 kg	10 kg	11 kg
Množství plastů/1 obyv.	13 kg	12 kg	12 kg	6 kg	6 kg

Zdroj: Odbor životního prostředí MěÚ Brandýs nad Labem – Stará Boleslav

2.15.4 Klima a ovzduší

Město Brandýs nad Labem – Stará Boleslav leží v nejteplejší části Čech, dle členění E. Quitta v teplé klimatické oblasti T2. Dle základní charakteristiky se jedná o teplou, mírně suchou oblast s dlouhým létem, teplým a suchým, velmi krátkým přechodným obdobím s teplým až mírně teplým jarem i podzimem a krátkou, mírně teplou, suchou až velmi suchou zimou, s velmi krátkým trváním sněhové pokrývky. Průměrná roční teplota oblasti je 8-9 °C a roční úhrn srážek je 530-581 mm. Podle meteorologické stanice přímo v Brandýse nad Labem je průměrná teplota 9,5 °C a průměrné roční srážky 542 mm.

Ve městě není problémem rozsáhlá průmyslová činnost nebo výrazné znečišťování lokálním vytápěním, je zde však značná intenzita dopravy. Doprava se rozhodujícím způsobem podílí na emisích NO_x, VOC a CO a také polétavého prachu (PM₁₀). Nejvýznamnějším liniovým zdrojem je rychlostní silnice R10 (Praha – Liberec). Silnice o vysokých intenzitách provozu je především zdrojem prašnosti, oxidů dusíku a benzo(a)pyrenu.

Území města Brandýs nad Labem – Stará Boleslav nespadá pod oblasti se zhoršenou kvalitou ovzduší (OZKO), které jsou charakterizovány jako území, kde došlo k překročení hodnot imisních limitů a cílových imisních limitů pro ochranu zdraví v rámci zón či aglomerací, avšak na 10,3 % území je překročen cílový imisní limit pro benzo(a)pyren.

Ve městě se provádí soustavné sledování kvality ovzduší na stanici imisního monitoringu ČHMÚ č. 1492 - Brandýs nad Labem.

2.15.5 Horninové prostředí a půdy

Území města náleží dle geomorfologického členění ČR do provincie Česká vysočina, subprovincie Česká tabule, oblasti Středočeská tabule a celku Středolabská tabule. Podcelky Českobrodská tabule pro k. ú. Brandýs nad Labem a Mělnická kotlina pro k. ú. Stará Boleslav. Okresky Čakovická tabule pro k. ú. Brandýs nad Labem a Mělnická kotlina pro k. ú. Stará Boleslav. Území má jednotvárný plochý reliéf.

Území města je z geologického hlediska součástí geologického regionu kvartér Českého masivu. V části Stará Boleslav se vyskytují nezpevněné sedimenty, hlíny, písek a štěrk. V části Brandýs nad Labem tvoří podloží nezpevněné sedimenty, pískovce - křemenný, jílovitý, glaukonitický, dále také křemenný pískovec černé břidlice a písčito-hlinitý až hlinito-písčitý sediment.

V okolí města se nacházejí významné zdroje štěrkopísku a stavebního kamene i zdroje spodní vody. Na území města se vyskytuje rozsáhlé ložisko štěrkopísků Borek - Brandýs nad Labem (na pravém břehu Labe v k. ú. Stará Boleslav).

Půdotvornými substráty v zájmové oblasti jsou: regozem arenická, fluvizem modální, kambizem arenická a černozem modální, arenická. Zemědělský půdní fond se, i přes značnou větrnou a vodní erozi, většinou vyznačuje vysokou kvalitou.

2.15.6 Voda

Zájmové území města Brandýs nad Labem – Stará Boleslav náleží hydrologicky do povodí Labe. Řeka Labe, která protéká mezi dvěma hlavními městskými částmi, vytváří v oblasti městské části Houštka stará ramena. Poloha města přináší nebezpečí v podobě povodní a záplav. Územím dále protéká Vinořský potok, který pramení v Praze-Kbelích, a protéká Brandýsem nad Labem, kde se vlévá zleva do Labe. Dalším levostranným přítokem Labe na hranici katastru města je Záhořská svodnice.

Severně do katastru města částečně zasahuje vodní plocha Proboštský rybník, v jižní části potom Hrušovský rybník. Na území města pramení také dvě studánky.

Území města leží ve zranitelné oblasti dle NV č. 103/2003 Sb. o stanovení zranitelných oblastí a o používání a skladování hnojiv a statkových hnojiv, střídání plodin a provádění protierozních opatření v těchto oblastech.

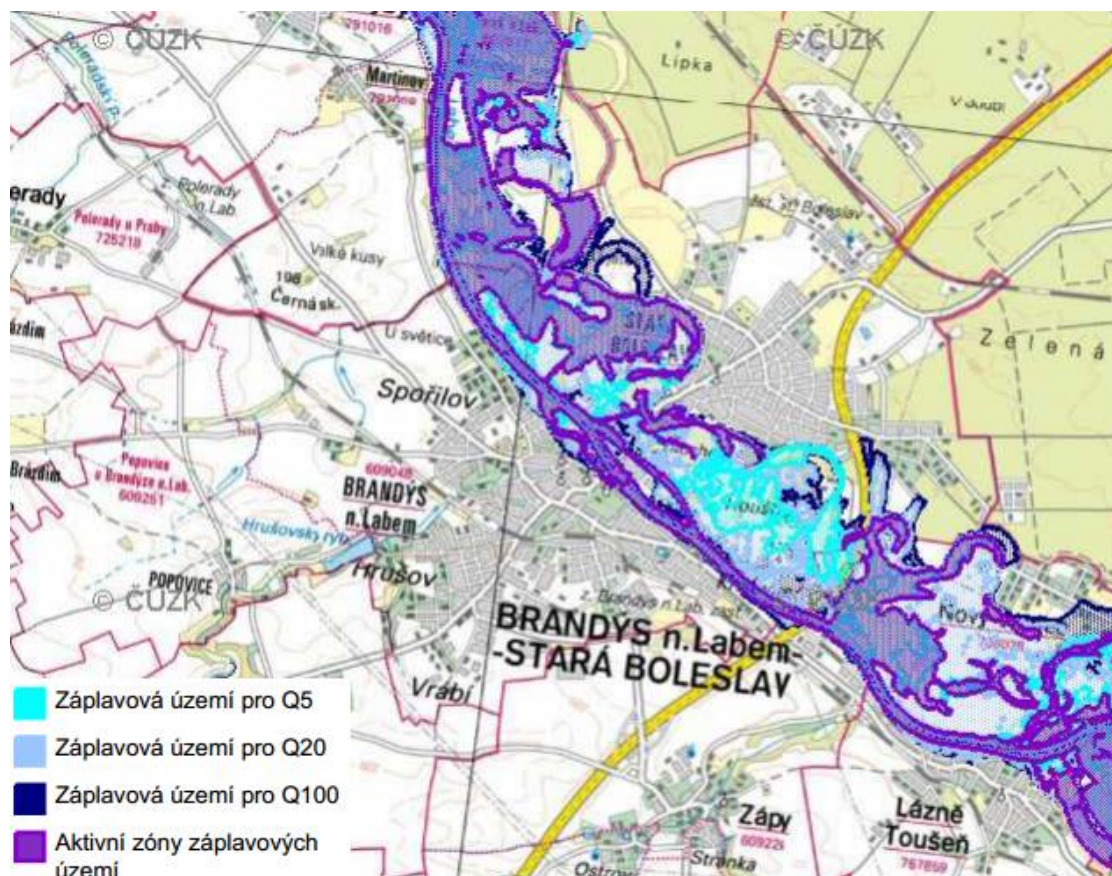
Území je bohaté na podzemní vodu, hladina podzemní vody je volná, pohybuje se okolo 2 m pod terénem v přímé závislosti na kolísání hladin povrchových vod v tocích. Podzemní voda je využívána z jímací oblasti Kárané (dílčí zdroj pro zásobování Prahy pitnou vodou).

Pásma hygienické ochrany vodních zdrojů:

- Na východě Staré Boleslavi zasahuje PHO I-III^o zdroje Káraný.
- Na severovýchodě Staré Boleslavi zasahuje PHO I. a IIa. IIb zdroje Na Praporci.
- Mezi severním okrajem Staré Boleslavi a tratí ČD se nachází zdroj Motorlet s PHO I.a, IIa, IIb.

Na území města je na řece Labi vyhlášeno záplavové území CZ020-931 a 100000247.

Obrázek 13 Záplavové území



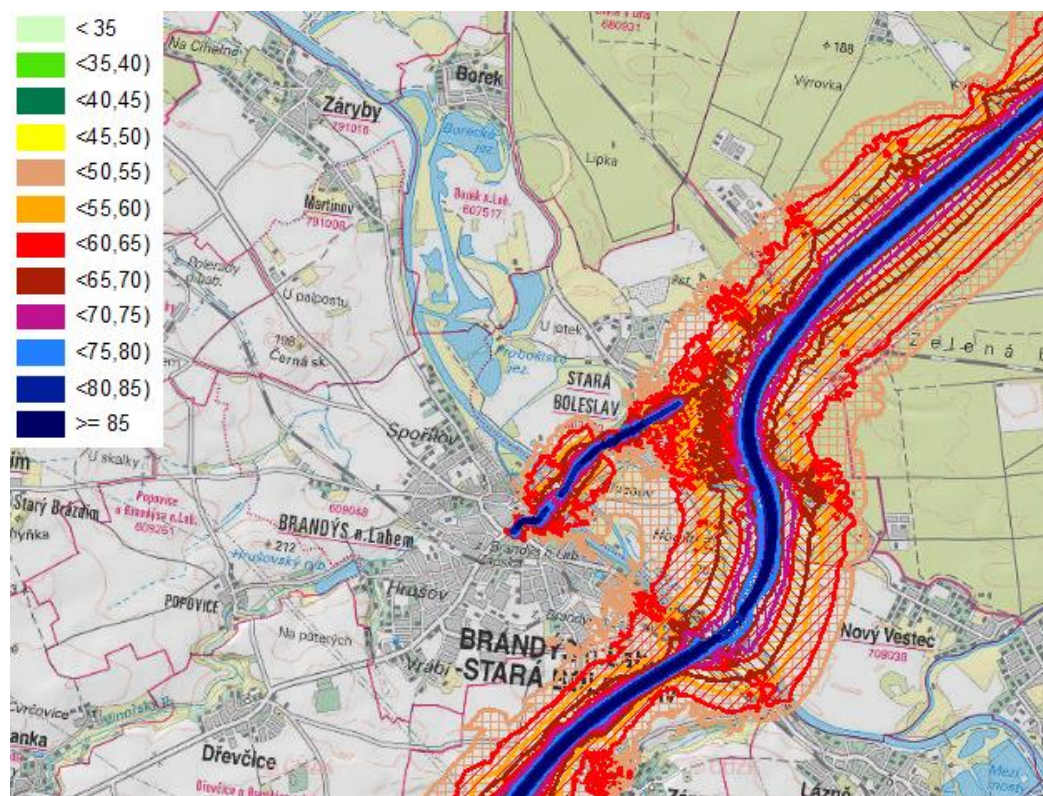
Zdroj: <http://heis.vuv.cz/>

2.15.7 Hluk

Hlukové zatížení ve městě způsobuje hlavně hluk ze silniční dopravy. Zdrojem hluku je především komunikace R10, která míjí město z východní strany, a dále provoz na silnicích druhé třídy především II/331, II/101 a II/610. Podél těchto komunikací dochází k překračování hlukových limitů.

Situace je řešena v územním plánu vymezením koridorů pro přeložky silnic mimo hustě obydlená území a vhodně situovanými návrhovými plochami v blízkosti dálničního tělesa. Obytná zástavba by měla být v budoucnu chráněna před negativními účinky hluku z provozu na těchto komunikacích.

Obrázek 14 Hluková mapa silnic



Zdroj: <http://geoportal.gov.cz>

Městskou částí Brandýs nad Labem prochází regionální jednokolejná trať č. 074 Čelákovice - Neratovice se třemi zastávkami v Brandýse nad Labem. Severním okrajem katastrálního území Stará Boleslav prochází dvojkolejná železniční celostátní trať č. 072 Lysá nad Labem – Ústí nad Labem s železniční stanicí Stará Boleslav. Také provoz na železnici je zdrojem hluku přilehlých oblastí.

2.15.8 Fauna a flóra

Dle biografického členění ČR se zájmové území nachází v Českobrodském bioregionu. Bioregion tvoří plošiny na starších sedimentech s pokryvy spraší a vegetací hájů s malými ostrovy acidofilních doubrav, významná jsou menší skalnatá údolí s acidofilními a teplomilnými doubravami i skalními společenstvy. Převažuje slabě teplomilná biota bukovo-dubového vegetačního stupně. Oblast je zemědělsky intenzivně využívána, přesto se zde zachovaly komplexy přirozených částečně podmáčených dubových lesů i teplomilná travinobylinná lada a křoviny v zaříznutých údolích.

Významným fenoménem je niva Labe s typickou faunou na polabských pískách, s fragmenty lužních lesů, mokřadů a luk s periodickými tůňemi. Labe a jeho větší přítoky náleží do cejnového pásma. Proboštský rybník je uváděn jako významná ornitologická a entomologická lokalita.

Na území města Brandýs nad Labem – Stará Boleslav je udržováno cca 83,52 ha veřejné zeleně. Ta je tvořena cca 4 500 ks listnatých dřevin, cca 1 160 jehličnatých dřevin, cca 12 800 m² živých plotů a cca 38 ha parkových trávníků, keřů a květinových záhonů.

Shrnutí

- Tři přírodní památky (Hluchov, Kuchyňka, Černý orel).
- 59 sběrných hnízd, třídění skla, papíru, plastu, tetrapaků, bioodpadu.
- Dva sběrné dvory o celkové kapacitě 8 000 t/rok.
- Ložisko štěrkopísku Borek – Brandýs.
- Zhoršená kvalita ovzduší v okolí R10.
- Hluk především ze silniční dopravy (zdrojem R10, dále silnice II/331, II/101, II/610).

2.16 Vnitřní správa

Výkonným orgánem města je Městský úřad Brandýs nad Labem – Stará Boleslav. Je zřízen dle zákona č. 128/2000 Sb., o obcích, v platném znění. Městský úřad Brandýs nad Labem – Stará Boleslav vykonává samostatnou i přenesenou působnost. Městský úřad tvoří starosta, tři místostarostové, tajemnice obecního úřadu a zaměstnanci města zařazení do městského úřadu.

Městský úřad se skládá z následujících organizačních jednotek:

- Odbor vnitřní správy
- Odbor obecní živnostenský úřad
- Odbor sociálních věcí a zdravotnictví
- Odbor životního prostředí
- Odbor finanční
- Odbor kultury a cestovního ruchu
- Odbor školství
- Odbor dopravy
- Odbor stavebního úřadu
- Odbor majetku města
- Odbor územního rozvoje a památkové péče
- Odbor informačních technologií
- Oddělení bezpečnostního a krizového řízení
- Administrativa a technické zabezpečení - pracoviště Praha nám. Republiky
- Podatelna
- Městská policie

V čele úřadu je starosta města, který je přímo nadřízen tajemníkovi úřadu. Tajemník úřadu je vedoucím zaměstnancem města, vedoucím úřadu a je odpovědný starostovi města za plnění úkolů úřadu v samostatné i přenesené působnosti. Podporu řízení úřadu zajišťuje Kancelář vedení úřadu.

Městský úřad má celkem osm pracovišť - tři pracoviště v městské části Brandýs nad Labem (Masarykovo náměstí 1, 2; Zámek, Plantáž 402; Zápská 1795), tři pracoviště v městské části Stará Boleslav (Mariánské náměstí 28, Mariánské náměstí 1396, Dr. Janského 1458) a dvě pracoviště v Praze (náměstí Republiky 3, Biskupská 7). Pracoviště Masarykovo náměstí 1, 2 a Mariánské náměstí 28 mají bezbariérový vstup. Budova MěÚ Masarykovo náměstí 1, 2 je bezbariérová. Pražská pracoviště vykonávají státní správu pro celý správní obvod obce s rozšířenou působností Brandýs nad Labem – Stará Boleslav. Umístění v Praze je z hlediska dopravní dostupnosti pro okolní obce příznivější. Také brandýští občané, kteří mají pracoviště v Praze, vítají umístění části městského úřadu v hlavním městě.

2.16.1 Komunikace s veřejností, služby veřejnosti

Hlavním elektronickým zdrojem informací o fungování Městského úřadu Brandýs nad Labem – Stará Boleslav a o dění ve městě jsou **webové stránky města** www.brandysko.cz. Ty byly v říjnu 2014 aktualizovány. Od té doby do konce května 2015 byly stránky navštíveny více než 357 tisíckrát. To odpovídá cca 1 470 přístupům za den. Elektronické písemnosti jsou průběžně zveřejňovány na elektronické úřední desce.

Na webových stránkách města jsou přístupné **elektronické verze formulářů a žádostí**, vztahující se k práci jednotlivých odborů, aby je občan mohl vyplnit v klidu doma a nemusel kvůli jejich získání vážit cestu na úřad.

Jako další vstřícný krok k občanům byl v říjnu 2014 uveden do chodu nový **on-line objednávkový – rezervační systém MěÚ Brandýs nad Labem – Stará Boleslav**. Obdobný systém fungoval již dříve. Budoucí návštěvník úřadu si zde může objednat na přesný čas, kdy si chce na úřadě vyřídit určitou činnost. Termín lze vybrat až na 60 dní dopředu. On-line služba objednávkového – rezervačního systému je zatím dostupná pouze pro pracoviště Stará Boleslav na adrese Mariánské náměstí 28 a to pro následující činnosti:

- evidence motorových vozidel,
- evidence řidičů, řidičské průkazy,
- schvalování technické způsobilosti vozidel,
- živnostenský úřad,
- občanské průkazy,
- cestovní doklady.

Služba je velmi oblíbená a často využívána.

Na podzim 2014 byl spuštěn **pilotní projekt elektronického portálu občana**. Na tomto místě může občan ihned zjistit aktuální informace o platbách na MěÚ (komunitní odpad, poplatek za psa) a další informace (volby, statistiky). Služba je zprovozněna pouze pro registrované uživatele. V květnu 2015 bylo registrováno 23 občanů. Bude-li o portál občana projeven větší zájem ze strany občanů, předpokládá se jeho další rozvoj.

Možnosti svobodného přístupu k informacím dle zákona č. 106/1999 Sb., o svobodném přístupu k informacím využívá ročně několik desítek občanů. V roce 2013 se jednalo o 31 občanů, v roce 2014 o 22 občanů a v roce 2015 do května to bylo již 21 občanů. Odpovědi na dotazy jsou zveřejněny na webových stránkách.

Město pro občany poskytuje také službu „**odběr novinek**“ a to buď formou **sms**, nebo **e-mailu**. Registrovaný účastník tak automaticky získává novinky o dění města zdarma. Další možností je sledování stránek pomocí **RSS**, kdy není nutná registrace účastníka. RSS umožňuje těm, co informace hledají, si jednoduše zvolit, jaké informace je momentálně zajímají, a ty pak velmi rychle najít a průběžně sledovat. Pokud se přihlásíte k odběru informačního kanálu, aplikace automaticky kontroluje web a stahuje nový obsah, takže můžete zjistit, co je nového od poslední návštěvy informačního kanálu.

Od května 2015 je město zapojeno do projektu **Lepší místo**. V rámci tohoto projektu mohou občané prostřednictvím mobilní aplikace vyfotit ve městě místo, které se jim nelíbí, stručně popsat, jak by si představovali řešení, a odeslat prostřednictvím aplikace. Podněty se zabývá konkrétní zaměstnanec městského úřadu.

Možnost účastnit se **jednání zastupitelstva** využívá běžně jen pár desítek občanů. Město zavedlo také možnost **on-line** zhlédnutí jednání přes internetovou televizi <http://www.tvicko.cz/> či **ze záznamu** na stránkách YouTube.

Dalším významným komunikačním nástrojem jsou měsíčně vydávané (v červenci a srpnu jako dvojčíslo) **Městské listy**. Ty jsou distribuovány ve více než 8 300 vydáních (8 353 v květnu 2015) do všech domácností ve městě, a to zdarma. Zároveň jsou ve formě pdf dokumentu ke stažení na webových stránkách města.

Na městském úřadě na adrese Mariánské náměstí 28 byla zřízena služba **CzechPOINT**, prostřednictvím které mohou občané na tomto místě získat výpis z Obchodního rejstříku, Živnostenského rejstříku, Rejstříku trestů, výpis bodového systému řidičů, výpis ze seznamu kvalifikovaných dodavatelů a výpis z dalších rejstříků ISVS v elektronické podobě. Dále je poskytována agenda Informačního systému datových schránek.

Město se snaží intenzivně komunikovat i s podnikateli. **Ve spolupráci s Krajskou hospodářskou komorou Střední Čechy** jsou pravidelně pořádána **setkání s podnikateli**, a to i na určitá témata (např. energetické úspory a dotace).

2.16.2 IS/ICT podpora

V letech 2012-2013 byl realizován projekt „**Technologické centrum a integrace úřadu obce Brandýs nad Labem – Stará Boleslav**“ financovaný v rámci Integrovaného operačního programu. V rámci projektu bylo zásadně modernizováno technické vybavení a provedena vnitřní integrace IT platforem úřadu. Účelem bylo zlepšení dostupnosti služeb veřejné správy, snížení administrativní zátěže a zajištění zvýšení efektivnosti komunikace jak mezi občanem a úřadem, tak mezi subjekty veřejné správy navzájem. Pořízením nové výkonné serverové technologie došlo k migraci a sjednocení zásadních softwarových aplikací do prostředí Technologického centra, jejich vzájemnému provázání či převedení do jednotného informačního systému. Tím došlo rovněž ke sjednocení pracovního prostředí úředníků a zaměstnanců úřadu a k významné standardizaci procesů a agend vykonávaných v působnosti obce s rozšířenou působností.

Technologické centrum nyní zajišťuje a umožňuje provozování:

- systémových služeb a dalších aplikací provozovaných pro potřeby města,
- informačních systémů státní správy a agendových informačních systémů samosprávy a dalšího aplikačního programového vybavení provozovaného pro potřeby města Brandýs nad Labem – Stará Boleslav,
- elektronických spisových služeb,
- služeb datového úložiště pro potřeby města Brandýs nad Labem - Stará Boleslav a obcí ve správním obvodu ORP včetně zřizovaných institucí.

Realizací projektu Vnitřní integrace úřadu bylo dosaženo:

- integrace jednotlivých agendových informačních systémů úřadu (finanční, majetkové, evidenční, apod.),
- propojení se základními registry,
- připravenosti k plnění úkolů výstavby e-Governmentu státní správy a samosprávy.

V návaznosti na vybudování technologického centra, kde byla z dotace pořízena serverová technologie, dochází k přechodu na nový MS Exchange.

Shrnutí

- On-line objednávkový rezervační systém MěÚ.
- Portál občana.
- Možnost shlédnout jednání zastupitelstva on-line či ze záznamu.
- Projekt Lepší místo, který umožňuje občanům nahlásit nevzhledná místa a navrhnout řešení.
- Městské listy zdarma do všech domácností.
- Pravidelně pořádaná setkání s podnikateli.
- Modernizované technické vybavení a vnitřní integrace IT platformem úřadu.



3 Výsledky průzkumu spokojenosti obyvatel

Termín zpracování: 05-07/2015



3.1 Úvod

3.1.1 Cíl průzkumu

Průzkum spokojenosti proběhl jako jedna z fází analytické části tvorby Strategického plánu rozvoje města Brandýs nad Labem – Stará Boleslav 2015-2025. Cílem bylo zjistit názor občanů na fungování města a jejich priority dalšího rozvoje města. Výsledky slouží jako jeden ze zdrojů pro stanovení prioritních oblastí rozvoje.

3.1.2 Organizace průzkumu

Průzkum mezi občany města byl realizován prostřednictvím elektronického dotazníku uveřejněného od 14. 4. do 18. 5. 2015 na webových stránkách města a od 1. 5. do 18. 5. 2015 v papírové podobě v Městských listech. Pro sběr papírové podoby dotazníku bylo zřízeno celkem 11 sběrných míst.

Obrázek 15 Elektronická a papírová verze dotazníku

Průzkum spokojenosti obyvatel města Brandýs nad Labem - Stará Boleslav

Vážení občané, tento průzkum slouží jako podklad pro přípravu nového Strategického plánu rozvoje města. V této fázi přípravy strategického plánu máte možnost vyjádřit se k prioritním oblastem rozvoje města. Ve druhé fázi, která bude následovat v červenci, budete mít možnost navrhnout již konkrétní projekty na území města. Děkujeme za Vaši účast na průzkumu.

1. Jste celkově spokojeni s životem ve městě?

1 - velice
 2 - spíše ano
 3 - spíše ne
 4 - vůbec ne

2. Které oblasti je podle Vás potřeba prioritně rozvíjet? (Vyberte max. 5 možností.) (více možných odpovědí)

- doprava ve městě (parkovací místa, údržba a opravy silnic)
- doprava do města (veřejná doprava do města)
- infrastruktura pro rekreaci (cyklostezky, turistické stezky)
- modernizace technické infrastruktury (vodovody, kanalizace, rozvody elektřiny, plynu)
- zlepšování životního prostředí (redukce znečištění ovzduší, vod, odpadové hospodářství)
- rozvoj cestovního ruchu
- obnova památek
- sociální služby
- zdravotnictví
- školství, vzdělávání
- kulturní vyžití
- sportovní vyžití
- podpora bytové výstavby
- podpora individuálního bydlení (nabídka pozemků pro výstavbu RD, RD na klíč)
- bezpečnost
- vytváření nových pracovních míst ve městě
- podpora malého a středního podnikání
- jiné - prosím specifikujte _____

PRŮZKUM SPOKOJENOSTI OBYVATEL MĚSTA BRANDÝS NAD LABEM - STARÁ BOLESLAV

Vážení občané, tento průzkum slouží jako podklad pro přípravu nového Strategického plánu rozvoje města. V této fázi přípravy strategického plánu máte možnost vyjádřit se k prioritním oblastem rozvoje města. Ve druhé fázi, která bude následovat v červenci, budete mít možnost navrhnout již konkrétní projekty na území města. Děkujeme za Vaši účast na průzkumu.

1. Jste celkově spokojeni se životem ve městě?

velice
 spíše ano
 spíše ne
 vůbec ne

2. Které oblasti je podle Vás potřeba prioritně rozvíjet? (Vyberte max. 5 možností.)

- doprava ve městě (parkovací místa, údržba a opravy silnic)
- doprava do města (veřejná doprava do města)
- infrastruktura pro rekreaci (cyklostezky, turistické stezky)
- modernizace technické infrastruktury (vodovody, kanalizace, rozvody elektřiny, plynu)
- zlepšování životního prostředí (redukce znečištění ovzduší, vod, odpadové hospodářství)
- rozvoj cestovního ruchu
- obnova památek
- sociální služby
- zdravotnictví
- školství, vzdělávání
- kulturní vyžití
- sportovní vyžití
- podpora bytové výstavby
- podpora individuálního bydlení (nabídka pozemků pro výstavbu RD, RD na klíč)
- bezpečnost
- vytváření nových pracovních míst ve městě
- podpora malého a středního podnikání
- jiné - prosím specifikujte _____

3. Obdobně město v následujících oblastech na stránce 3-4. Zaznamenejte prosím příslušné číslo.

	1	2	3	4	hodnot. bodem
nabídka pracovních míst přímo ve městě	1	2	3	4	0
nabídka pracovních míst v okolí	1	2	3	4	0
dotupnost předškolních zařízení	1	2	3	4	0
dotupnost předškolních zařízení ve městě	1	2	3	4	0
dotupnost základních škol	1	2	3	4	0
kvalita základních škol ve městě	1	2	3	4	0
dotupnost středních škol	1	2	3	4	0
kvalita středních škol ve městě	1	2	3	4	0
nabídka dalšího vzdělávání (rekvalifikační kurzy, odborné kurzy)	1	2	3	4	0
nabídka sportovních a volnočasových aktivit	1	2	3	4	0
nabídka kulturního vyžití	1	2	3	4	0
nabídka sportovních zařízení	1	2	3	4	0
veřejná doprava	1	2	3	4	0
moderní zdravotnické míst	1	2	3	4	0
stav místních komunikací a chodníků	1	2	3	4	0
dotupnost sociálních služeb	1	2	3	4	0
kvalita sociálních služeb	1	2	3	4	0
dotupnost zdravotní péče	1	2	3	4	0
kvalita zdravotní péče	1	2	3	4	0
dotupnost bydlení	1	2	3	4	0
kvalita bydlení	1	2	3	4	0
bezpečnost	1	2	3	4	0
kvalita životního prostředí (zelení, huk, čistota prostředí)	1	2	3	4	0
odpadové hospodářství (množství a dotupnost sběrných míst na tříděný odpad a odpadkových košů, výhled termínů sběru, čistota ve městě)	1	2	3	4	0
veřejná a soukromá bezpečnost	1	2	3	4	0
nabídka dětských hřišť a Třísť pro mládež	1	2	3	4	0
dotupnost městské policie	1	2	3	4	0
činnost městského úřadu	1	2	3	4	0

4. Co se Vám ve městě nejvíce líbí? Uveďte prosím 3 silné stránky města.

5. Co se Vám ve městě nejvíce nelíbí? Napíšte prosím 3 slabé stránky města.

Dotazník neopracete také v elektronické podobě na stránkách: <http://mojenekta.cz/pruzkum/23957682/1/>

Výsledky průzkumu neopracete pro jejich vyhodnocení na webových stránkách města.

Dotazník vyplnilo 533 respondentů, tedy 3,5 % obyvatel města starších 15 let. Návratnost dotazníku byla obdobná jako v jiných velikostně srovnatelných městech. 83 % respondentů vyplnilo elektronický dotazník a 17 % papírovou verzi.

3.1.3 Podoba dotazníku

Podoba dotazníku byla navržena zpracovatelem strategického plánu, společností Erste Grantika Advisory, a.s., a otázky byly doplněny na základě připomínek členů Komise pro strategii a třech pracovních skupin sezvaných k tvorbě Strategického plánu rozvoje města Brandýs nad Labem – Stará Boleslav 2015-2025.

Dotazník obsahoval celkem 19 otázek, 11 otázek meritorních (zjišťujících údaje o předmětu šetření) a 8 otázek identifikačních (pohlaví, věk, vzdělání, ekonomické postavení, počet dětí, místo zaměstnání, délka bydlení ve městě, místo trvalého bydliště). Poslední část byla ponechána případným komentářům či jiným sdělením ze strany respondenta.

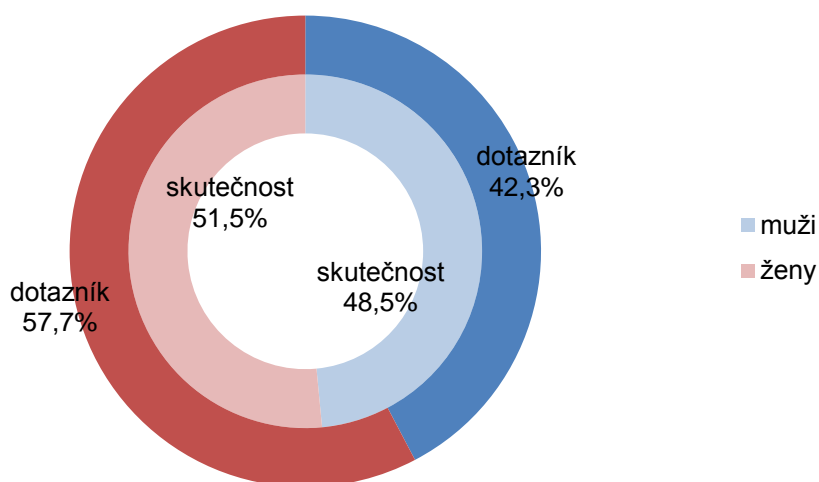
3.2 Struktura respondentů

3.2.1 Struktura dle pohlaví

Šetření se zúčastnilo celkem 533 osob. Na následujícím grafu je patrné, že dotazník vyplnilo téměř 58 % žen. Ve skutečnosti žije v Brandýse 51,5 % žen. To svědčí o vyšším zájmu žen vyplnit dotazník.

Graf 6 Struktura respondentů dle pohlaví vs. struktura populace města dle pohlaví

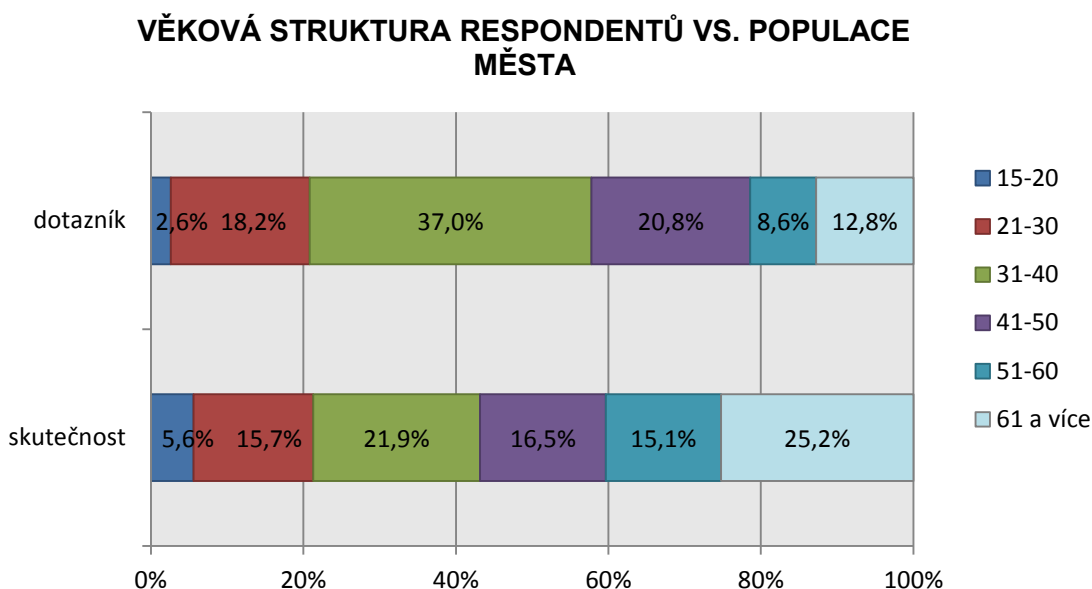
STRUKTURA RESPONDENTŮ VS. POPULACE MĚSTA DLE POHLAVÍ



3.2.2 Struktura dle věku

Věkové rozložení respondentů, v porovnání se skutečnou strukturou populace města dle dat Českého statistického úřadu, je možné vidět na následujícím grafu. Je patrné, že ve výsledcích je nejčastěji zastoupen názor obyvatel ve věku 31-40 let. Menší podíl oproti skutečnému rozložení populace je podíl obyvatel v nejmladší (15-20 let) a zároveň ve starší věkové kategorii (51 a více let).

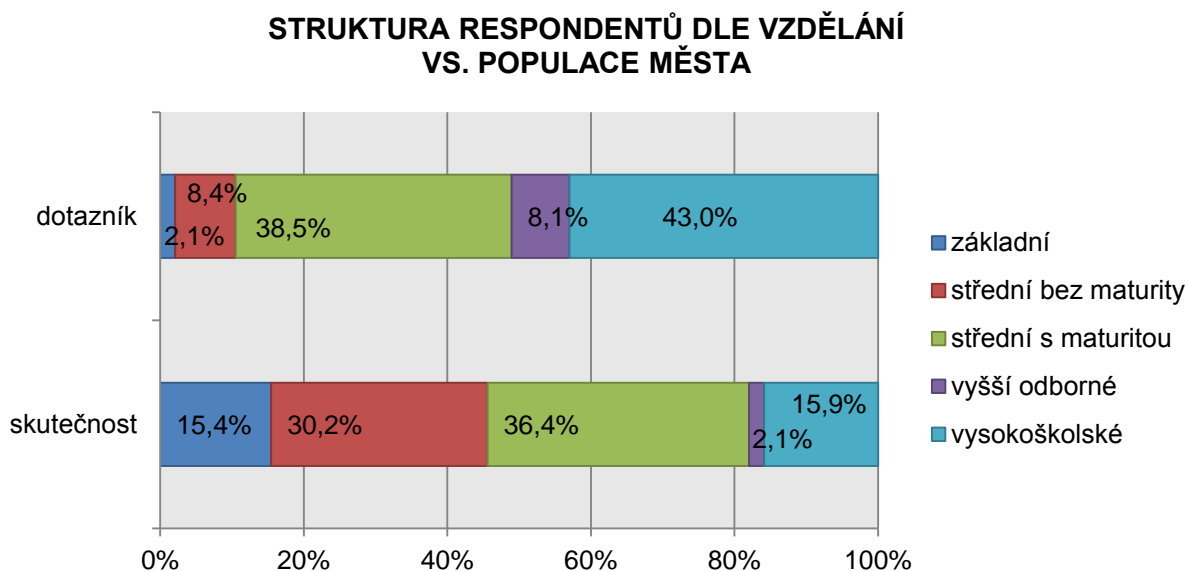
Graf 7 Věková struktura respondentů vs. věková struktura populace města



3.2.3 Struktura dle vzdělání

Na dalším grafu je zobrazeno srovnání vzdělanostní struktury respondentů a skutečné populace města. Zde se projevil obecný trend, kdy vyšší zájem o průzkum mají lidé s vyšším vzděláním - s vysokoškolským a vyšším odborným vzděláním. Naopak lidé s nižším vzděláním o vyplnění dotazníku větší zájem neprojeví.

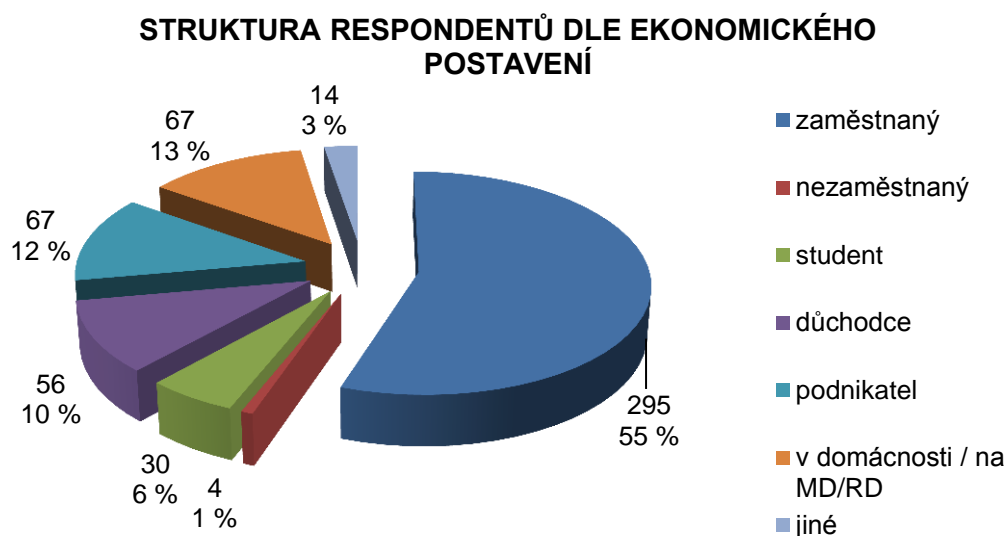
Graf 8 Struktura respondentů dle nejvyššího dosaženého vzdělání vs. populace města



3.2.4 Struktura dle ekonomického postavení

Do průzkumu se zapojily všechny kategorie respondentů dle ekonomického postavení. Nejvíce zastoupenou skupinu v šetření tvoří zaměstnaní (55 %), dále téměř vyrovnanou skupinu tvořili důchodci, podnikatelé a respondenti v domácnosti či na mateřské/rodičovské dovolené.

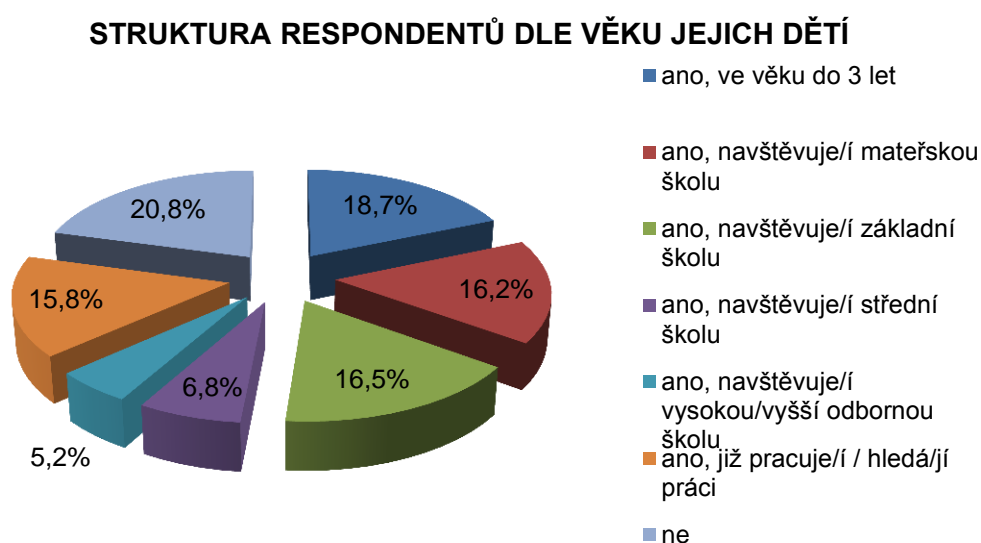
Graf 9 Struktura respondentů dle ekonomického postavení



3.2.5 Struktura dle věku dětí respondentů

Součástí identifikace respondentů byl také dotaz na to, zda mají respondenti děti a v jakém věku (kategorizováno dle školní docházky). Účelem bylo zjistit, zda jsou v průzkumu zastoupeny všechny kategorie obyvatel dle tohoto kritéria. Dle následujícího grafu je zřejmé, že výsledky průzkumu zobrazují názory všech skupin obyvatel, co se týče věku dětí.

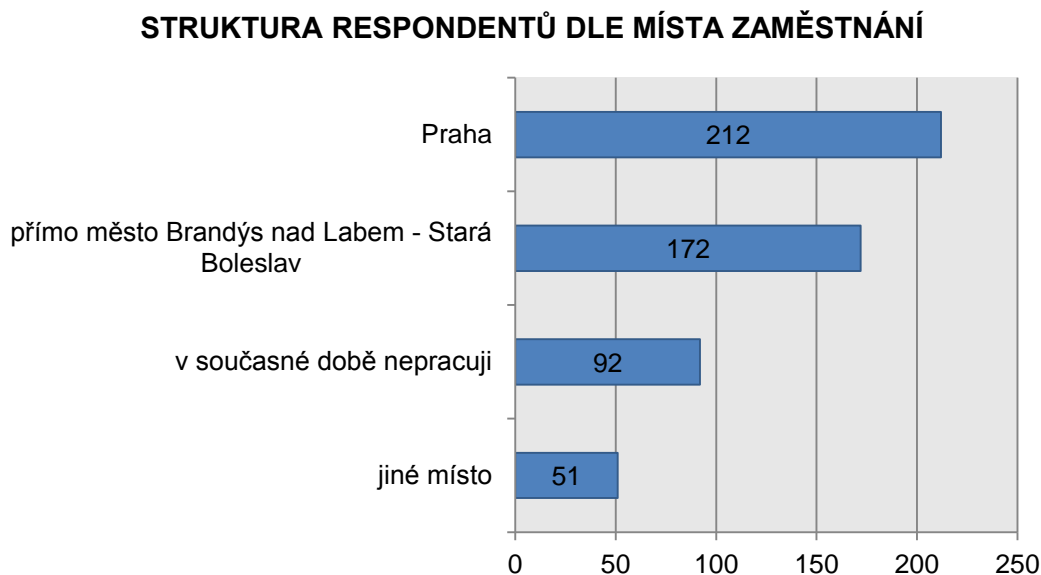
Graf 10 Struktura respondentů dle toho, zda mají děti a v jakém věku



3.2.6 Struktura dle místa zaměstnání

Z hlediska cestování do zaměstnání dojíždí nejvíce respondentů do Prahy (212 respondentů) a poměrně velké množství (172 respondentů) jich pracuje přímo ve městě Brandýs nad Labem – Stará Boleslav. I v tomto případě jsou zastoupeny všechny skupiny respondentů dle místa zaměstnání a názor žádné ze skupin tak není z průzkumu vyloučen.

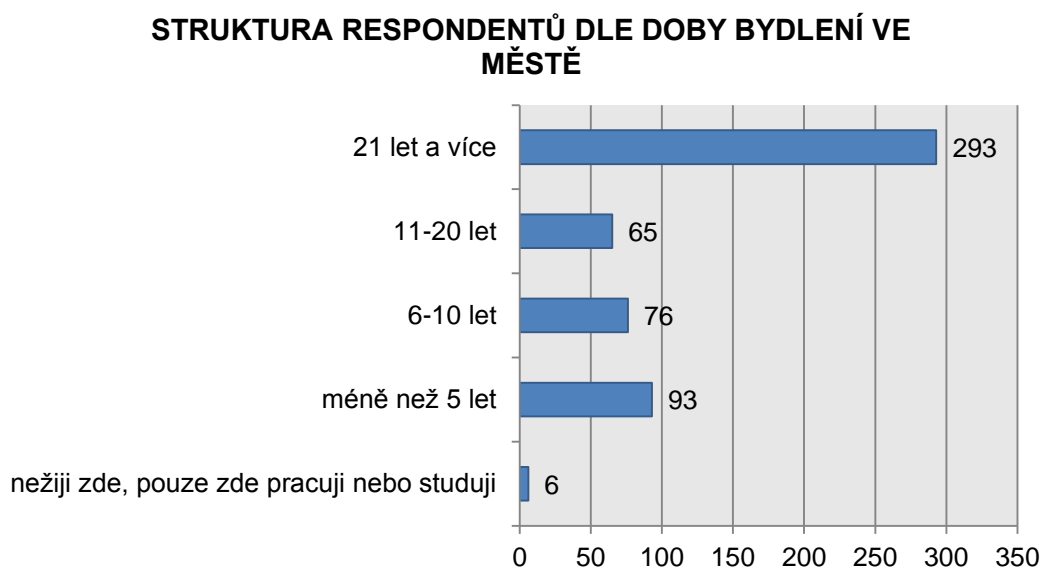
Graf 11 Struktura respondentů dle místa zaměstnání



3.2.7 Struktura dle doby bydlení ve městě

Největší podíl respondentů patří mezi „starousedlíky“, kteří bydlí ve městě více než 21 let. Druhou nejpočetnější skupinou respondentů jsou naopak „novousedlíci“ bydlící ve městě nejdéle 5 let.

Graf 12 Struktura respondentů dle doby bydlení ve městě Brandýs nad Labem – Stará Boleslav

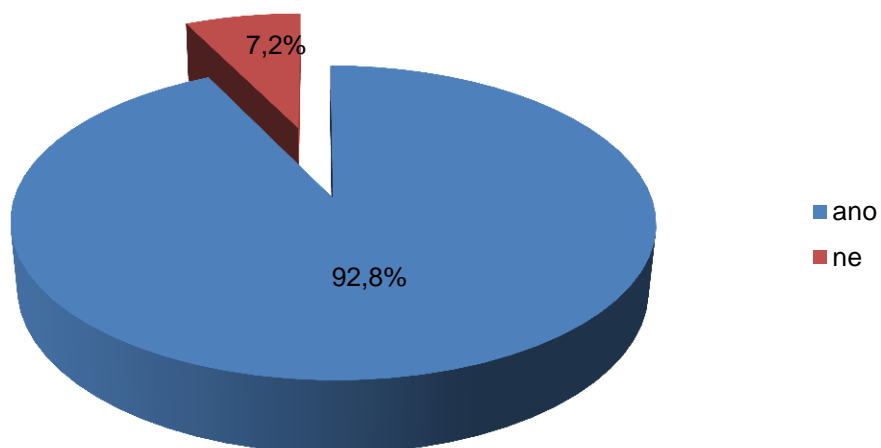


3.2.8 Struktura dle místa trvalého pobytu

Převážná většina respondentů má ve městě přihlášeno trvalé bydliště. 7 % respondentů přihlášeno k pobytu není.

Graf 13 Struktura respondentů dle toho, zda mají ve městě Brandýs nad Labem – Stará Boleslav trvalé bydliště

STRUKTURA RESPONDENTŮ DLE TOHO, ZDA MAJÍ TRVALÉ BYDLIŠTĚ VE MĚSTĚ

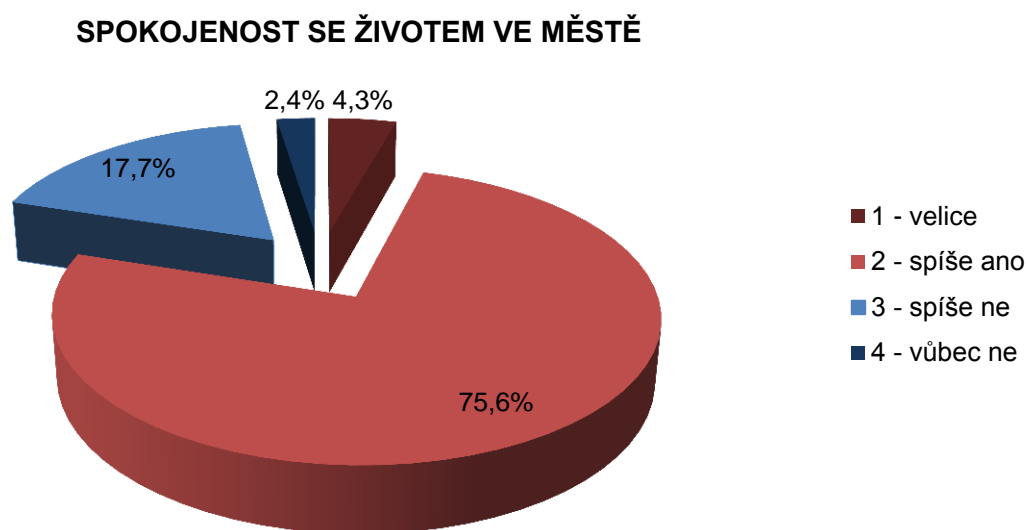


3.3 Výsledky průzkumu

3.3.1 Spokojenost obyvatel se životem ve městě

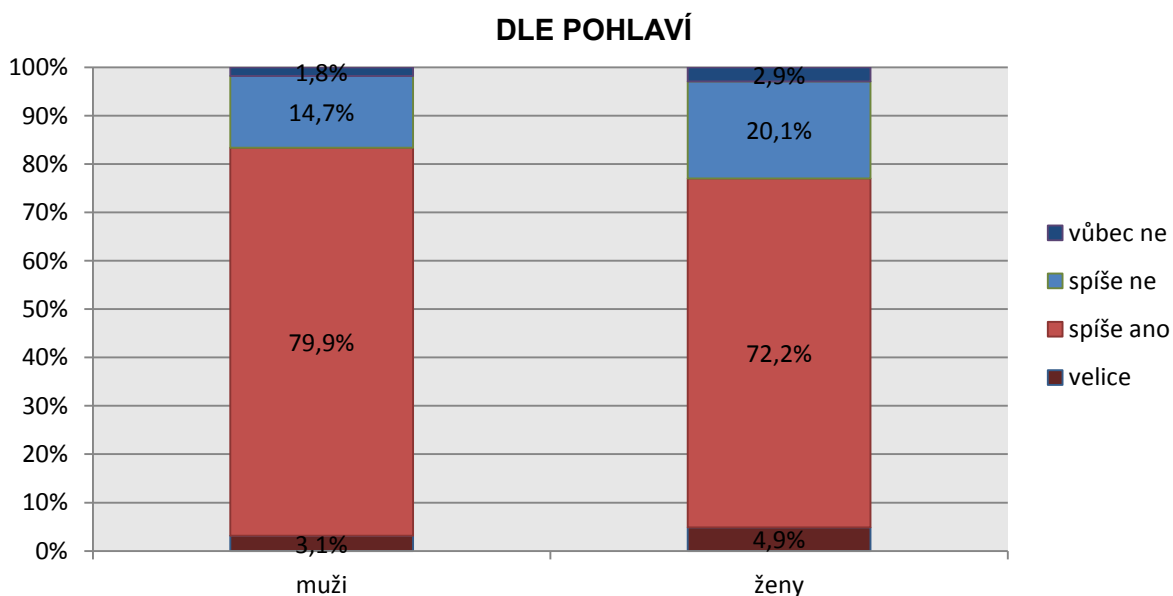
První otázka dotazníku zjišťovala **obecnou spokojenost obyvatel se životem ve městě**. Celková atmosféra spokojenosti ve městě je velmi příznivá. 79,9 % obyvatel města je se životem ve městě velice či spíše spokojeno. Jen 2,4 % se cítí velmi nespokojeně. Průměrná známka hodnocení spokojenosti na stupnici 1-4 byla 2,15; medián (střední hodnota) a zároveň nejčastější známka byla 2 – spíše spokojen.

Graf 14 Jste celkově spokojeni s životem ve městě?



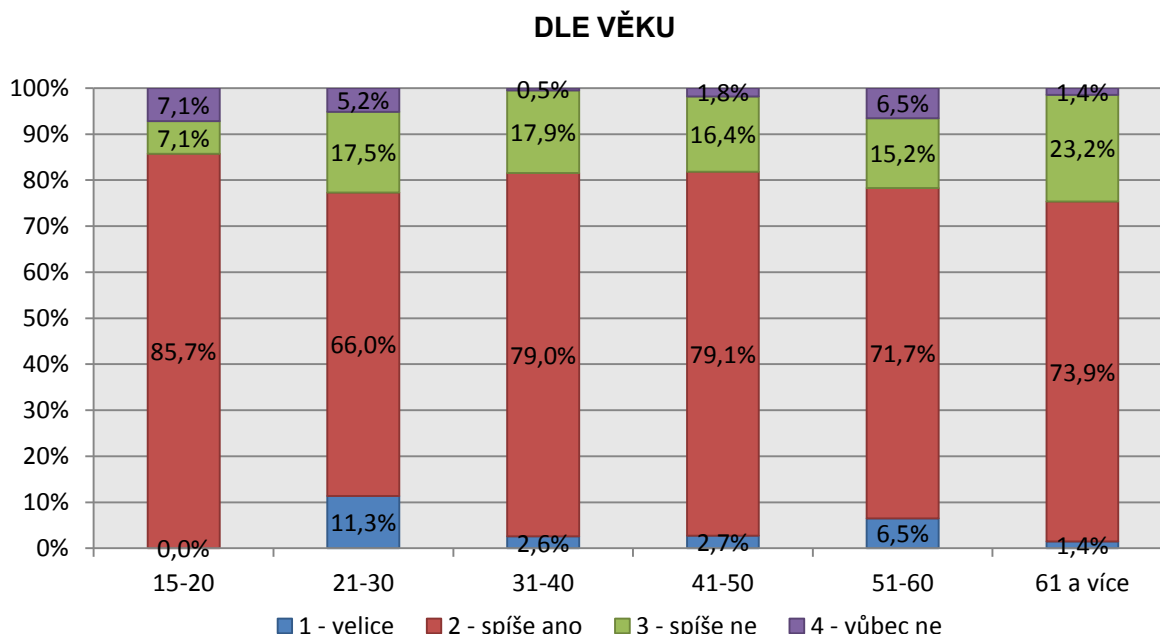
Z hlediska pohlaví jsou spokojenější muži než ženy (muži 83,0 % vs. ženy 77,1 %). Ženy však častěji volily variantu velice spokojen/a (ženy 4,9 %, vs. muži 3,1 %).

Graf 15 Spokojenost dle pohlaví



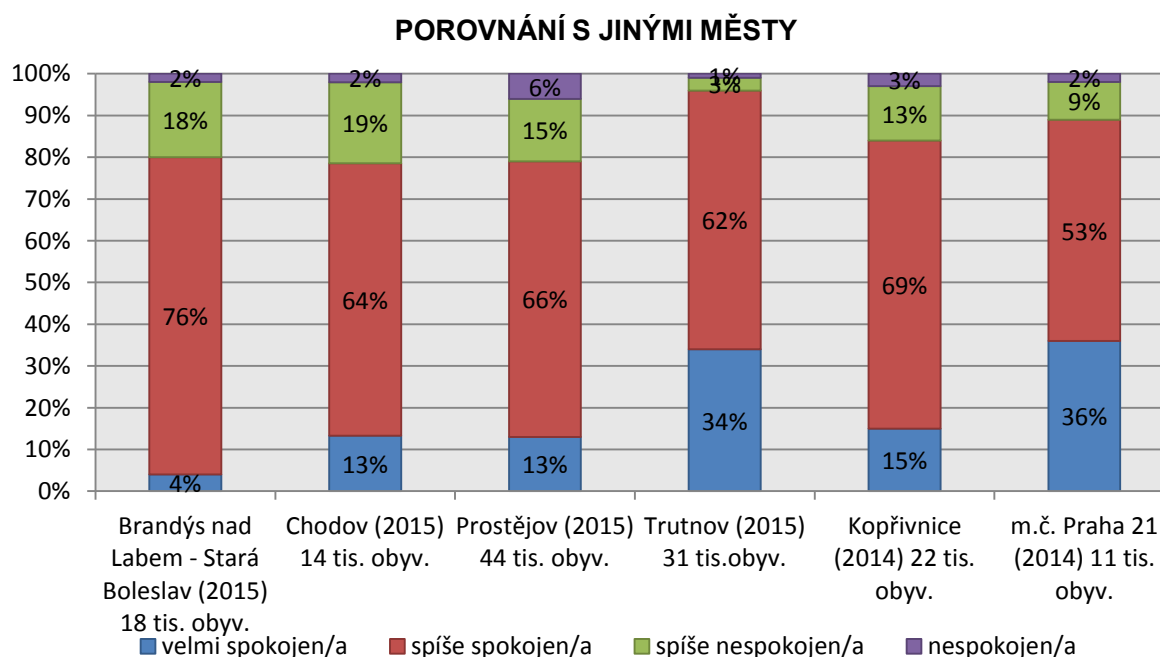
Z hlediska věku je nejspokojenější věková skupina obyvatel 15-20 let. Pak následuje prudší pokles spokojenosti ve skupině ve věku 21-30 let. V dalších věkových skupinách spokojenost mírně roste a od 51 let věku klesá. Nejméně spokojená je skupina ve věku 61 a více let.

Graf 16 Spokojenost dle věku



V porovnání s jinými městy, ve kterých byl v letech 2014 a 2015 proveden průzkum spokojenosti obyvatel, se v Brandýse nad Labem – Staré Boleslavi menší podíl respondentů vyjádřil jako velmi spokojený s životem ve městě. Celkový podíl spokojených obyvatel je obdobný jako v Chodově či Prostějově. Celkově spokojenější jsou obyvatelé Trutnova, Prahy 21 či Kopřivnice.

Graf 17 Porovnání spokojenosti obyvatel v Brandýse nad Labem – Staré Boleslavi a v jiných městech



3.3.2 Prioritní oblasti

Nejdůležitější oblasti, na které by se podle odpovědí respondentů mělo vedení města zaměřit při identifikaci priorit budoucího rozvoje města, jsou **doprava ve městě, bezpečnost, zdravotnictví a kulturní vyžití**. Nejméně hlasů naopak získala podpora bydlení.

Tabulka 39 Oblasti života ve městě dle priorit

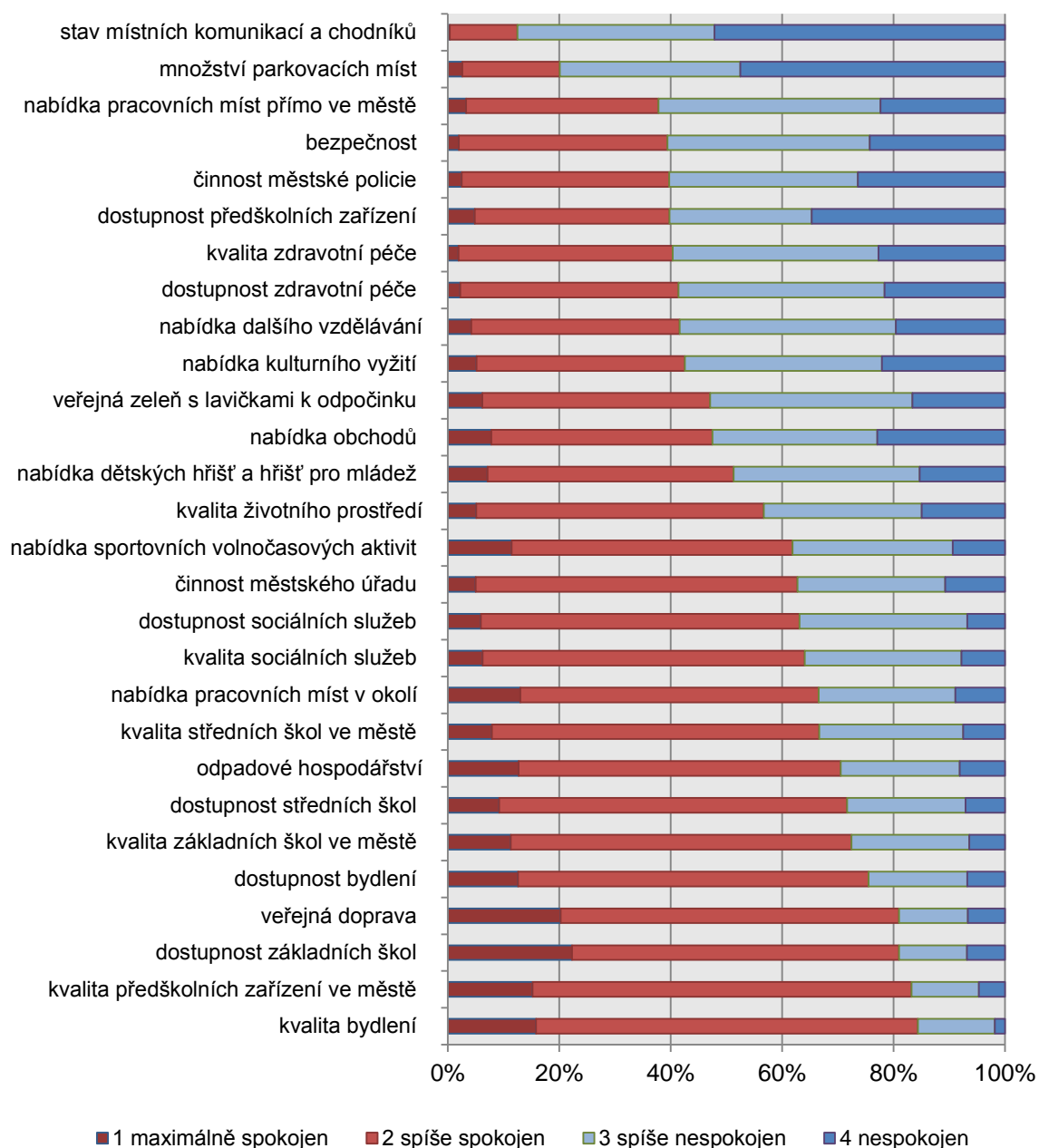
OBLASTI ŽIVOTA VE MĚSTĚ DLE PRIORIT		POČET RESPONDENTŮ, KTERÍ ZVOLILI OBLAST JAKO PRIORITNÍ
1	doprava ve městě (parkovací místa, údržba a opravy silnic)	387
2	bezpečnost	264
3	zdravotnictví	230
4	kulturní vyžití	206
5	školství, vzdělávání	166
6	vytváření nových pracovních míst ve městě	148
7	zlepšování životního prostředí (redukce znečištění ovzduší, vod, odpadové hospodářství)	144
8	sportovní vyžití	141
9	podpora malého a středního podnikání	134
10	infrastruktura pro rekreaci (cyklostezky, turistické stezky)	117
11	obnova památek	98
12	modernizace technické infrastruktury (vodovody, kanalizace, rozvody elektřiny, plynu)	96
13	doprava do města (veřejná doprava do města)	71
14	rozvoj cestovního ruchu	68
15	jiné	59
16	sociální služby	58
17	podpora individuálního bydlení (nabídka pozemků pro výstavbu RD, RD na klíč)	37
18	podpora bytové výstavby	10

3.3.3 Hodnocení jednotlivých oblastí života ve městě

S odpověďmi na předchozí otázky korespondují i výsledky **hodnocení jednotlivých oblastí života ve městě**. Nejméně jsou občané spokojeni s **oblastí dopravy – zejména se stavem komunikací a chodníků a nedostatkem parkovacích míst**. Jako nedostatečná se jeví i **nabídka pracovních míst přímo ve městě, bezpečnost, činnost městské policie a dostupnost předškolních zařízení**. Naopak spokojeni jsou občané s kvalitou bydlení a kvalitou předškolních zařízení ve městě.

Graf 18 Hodnocení jednotlivých oblastí života ve městě

HODNOCENÍ JEDNOTLIVÝCH OBLASTÍ ŽIVOTA VE MĚSTĚ



3.3.4 Silné stránky města

Jako **silné stránky města** hodnotí občané **památky a jejich rekonstrukci** (především zámek, brandýské náměstí, most a kostely) a **opravené ulice**. Jako velké pozitivum vnímají **výhodnou polohu města v blízkosti Prahy a zároveň v dosahu přírody**. Oceňují také **místní zeleň** (okolí Labe, Houštku a Ostrůvek).

Více než 70 respondentů považuje za pozitivní aspekty města veřejnou dopravu (zejm. spojení s Prahou), cyklostezky a pěší stezky v okolí města, možnost sportovního a volnočasového vyžití a blízkost přírody.

Tabulka 40 Silné stránky města

SILNÉ STRÁNKY MĚSTA	POČET RESPONDENTŮ, KTEŘÍ UVEDLI TUTO SILNOU STRÁNKU
památky a jejich rekonstrukce (zámek, náměstí, most, kostely), opravy komunikací	201
poloha - dostupnost do Prahy	126
zeleň (řeka Labe, Houštka, Ostrov)	123
veřejná doprava	76
cyklostezky, pěší stezky	76
sportovní a volnočasové vyžití	74
blízkost přírody	71
bohatá historie	55
kulturní vyžití	55
vyžití pro děti	42
klid, příjemné bydlení	34
dostupnost a nabídka obchodů	32
nové vedení, komunikace s občany	32
komunita (Kočárovna), činnost spolků a NNO (Brandýský Matýsek, Klíček), MDDM	31

3.3.5 Slabé stránky města

Celá čtvrtina respondentů v otevřené otázce na slabé stránky města uvedla nedostatečnou **bezpečnost** ve městě, především přítomnost lidí bez domova, lidí zneužívajících omamné látky, výskyt heren a ubytoven. Dále je jako negativní aspekt města vnímána také oblast dopravy a to zejména **stav silnic a chodníků, nedostatek parkovacích míst a hustá doprava**.

Lidé dále nejsou spokojeni se stavem nemocnice, s činností městské policie (zejména s tím, že strážníky nepotkávají často na obchůzkách), s absencí kulturního domu ve městě, s nedostatečnou kapacitou školek a základních škol a také s absencí obchodního střediska ve Staré Boleslavi.

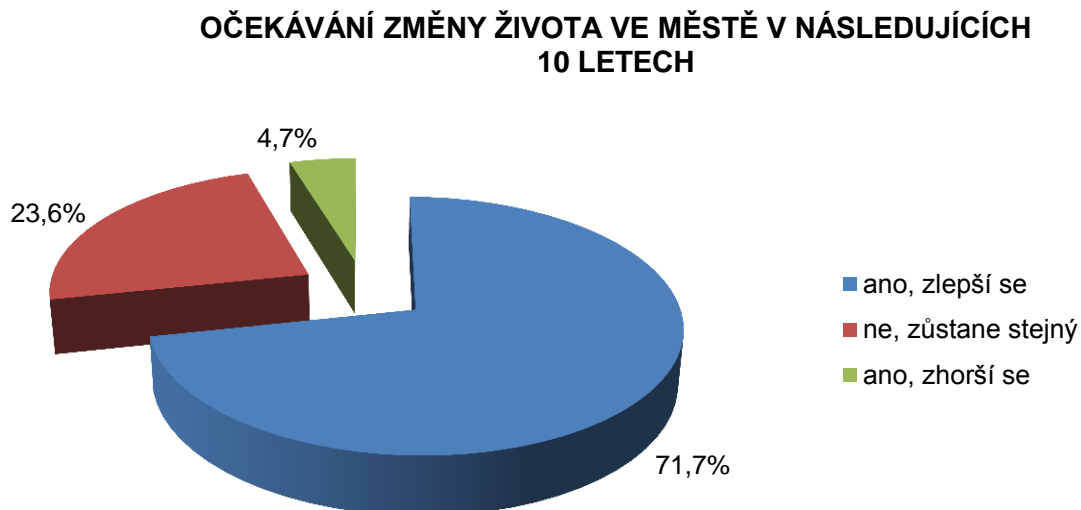
Tabulka 41 Slabé stránky města

SLABÉ STRÁNKY MĚSTA	POČET RESPONDENTŮ, KTEŘÍ UVEDLI TUTO SLABOU STRÁNKU
nedostatečná bezpečnost (herny, narkomani, ubytovny, bezdomovci)	131
špatný stav silnic a chodníků	90
nedostatek parkovacích míst	74
hustá doprava	51
nedostačující zdravotnické služby, omezené služby nemocnice	48
činnost městské policie	46
chybějící kulturní dům	45
nedostatečná kapacita MŠ a ZŠ	42
chybí obchody ve Staré Boleslavi	33

3.3.6 Očekávání tendence vývoje života ve městě

Další otázka byla zaměřena na očekávání tendence vývoje života ve městě v budoucích deseti letech. **72 % respondentů očekává pozitivní změny**, 24 % předpokládá, že se život ve městě během následujících deseti let nezmění. Necelých 5 % respondentů se domnívá, že se život ve městě zhorší. Naladění obyvatel města tak lze považovat za velmi pozitivní.

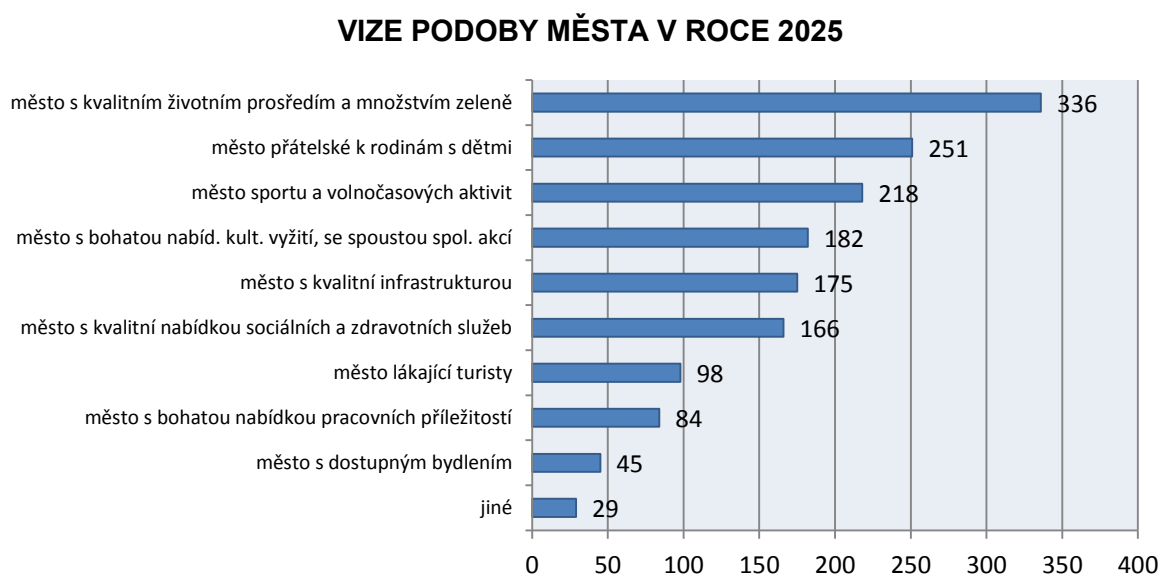
Graf 19 Očekáváte, že se změní život ve městě v následujících 10 letech?



3.3.7 Vize podoby města v roce 2025

Cílem následující otázky bylo zjistit, jakým městem by dle názoru obyvatel měla Brandýs nad Labem – Stará Boleslav být v roce 2025. Respondenti měli vybrat maximálně tři charakteristiky. Dle největšího podílu respondentů (63 %) by mělo město mít **kvalitní životní prostředí a množství zeleně**. V dalších dvou nejčastěji zmiňovaných případech by mělo město Brandýs nad Labem - Stará Boleslav být městem přátelským k rodinám s dětmi a městem sportu a volnočasových aktivit. Vzhledem k tomu, že je ve městě dostatek kvalitního bydlení, bylo nejméně častěji zmiňovanou odpovědí právě město s dostupným bydlením. Jako možnost „jiné“ občané uváděli nejčastěji bezpečné město (četnost 10). Dvakrát bylo uvedeno komunikující město, ostatní odpovědi se vyskytovaly v četnosti jedné.

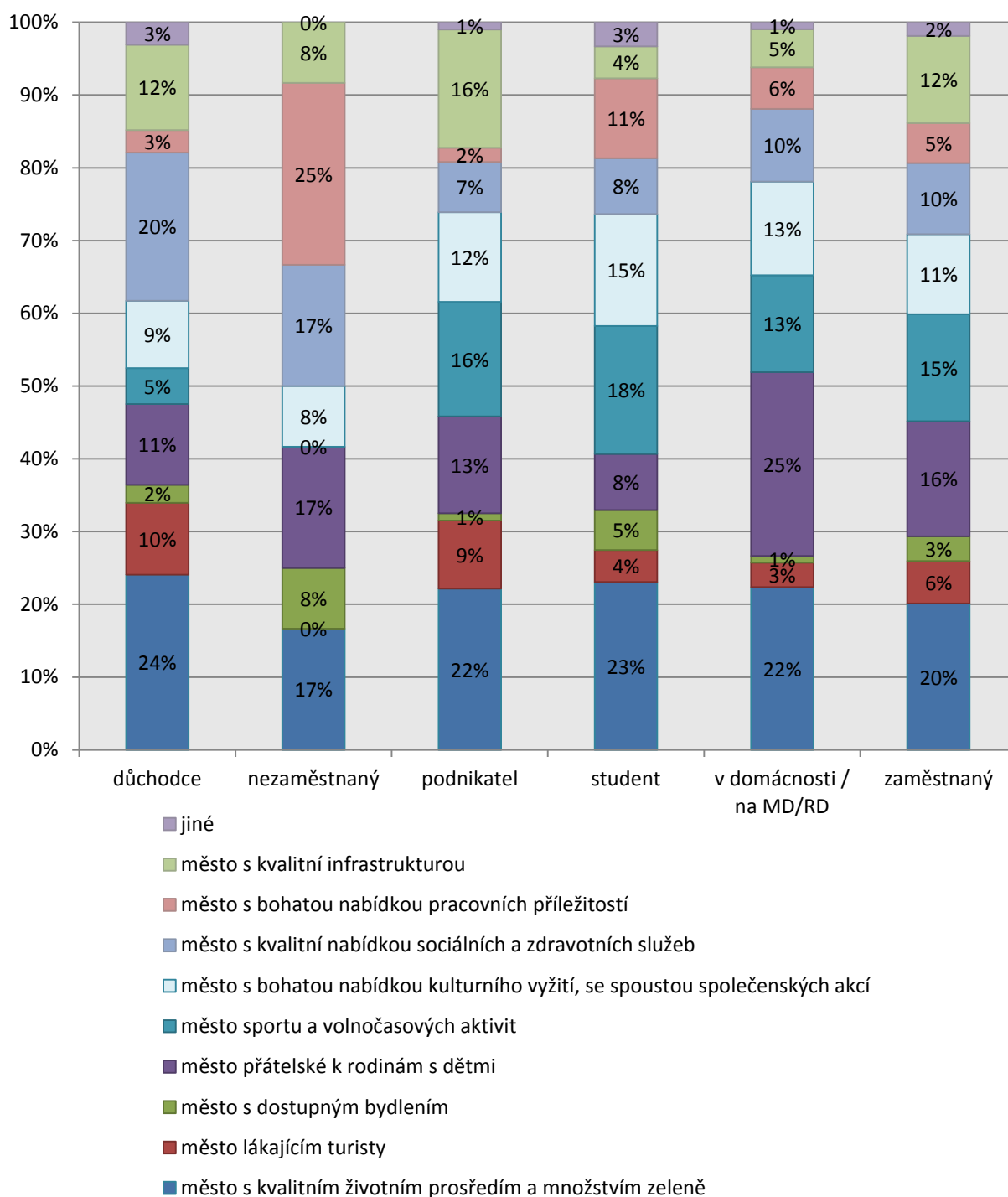
Graf 20 Jakým městem by podle Vás měl Brandýs nad Labem - Stará Boleslav být v roce 2025?



Pokud se podíváme na podíl odpovědí dle ekonomické aktivity respondentů, zjistíme, že nejčastěji preferovanou odpovědí respondentů důchodců, podnikatelů, studentů a zaměstnaných je město s kvalitním životním prostředím a množstvím zeleně. Nezaměstnaní pochopitelně preferují především město s bohatou nabídkou pracovních příležitostí a naopak nevolí odpověď město sportu a volnočasových aktivit. (Je však třeba zmínit, že počet respondentů v této kategorii byl pouze čtyři.) Lidé v domácnosti a na mateřské a rodičovské dovolené si přejí, aby město Brandýs nad Labem – Stará Boleslav bylo městem přátelským k rodinám s dětmi. Důchodci a nezaměstnaní samozřejmě volí město s kvalitní nabídkou sociálních a zdravotních služeb. Podnikatelé stojí o město s kvalitní infrastrukturou. Největší zájem o to, aby bylo město lákavé pro turisty, mají důchodci a podnikatelé.

Graf 21 Jakým městem by podle Vás měl Brandýs nad Labem - Stará Boleslav být v roce 2025?

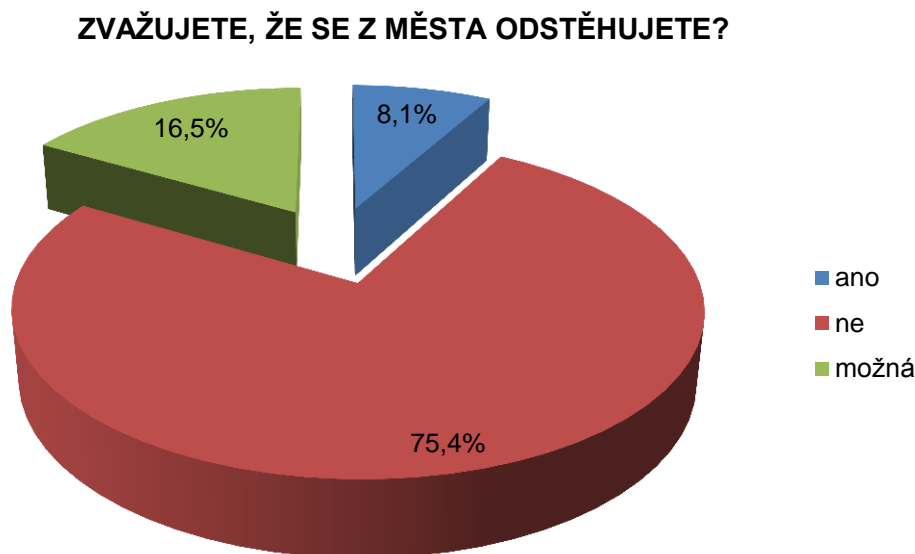
VIZE PODOBY MĚSTA V ROCE 2025 DLE EKONOMICKÉ AKTIVITY



3.3.8 Úvahy o odstěhování z města

Další otázka se zabývala tím, zda občané zvažují stěhování z města či nikoliv. **¼ respondentů o vystěhování neuvažuje.** 16,5 % už o této možnosti přemýšlelo a 8,1 % respondentů by se odstěhovat chtělo. Jako nejčastější důvod pro odstěhování byla zmiňována nízká úroveň pocitu subjektivní bezpečnosti způsobená přítomností lidí bez domova, narkomanů a cizinců rušících noční klid. Dalšími nejčastěji uváděnými důvody bylo drahé bydlení, špatné životní prostředí a nutnost dojíždění do zaměstnání.

Graf 22 Zvažujete, že se z města odstěhujete?



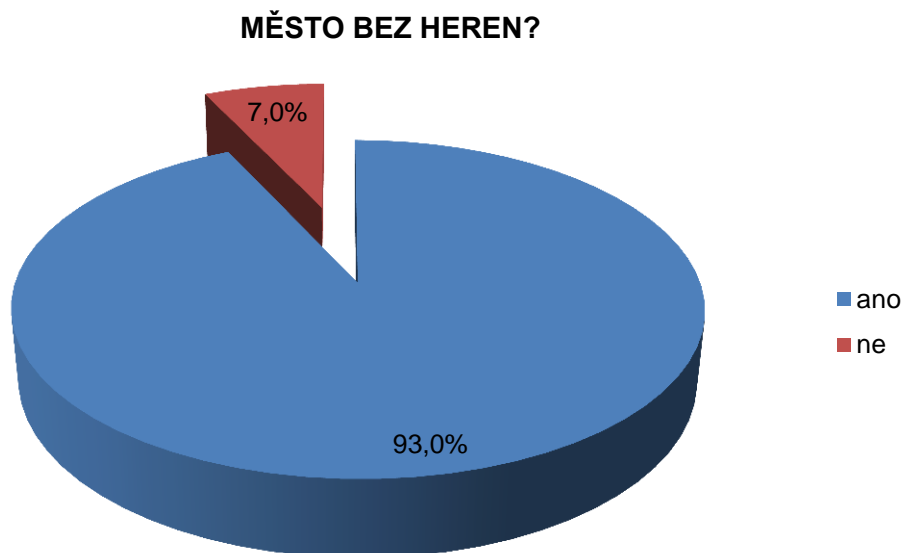
Tabulka 42 Důvody pro odstěhování se z města

DŮVODY PRO ODSTĚHOVÁNÍ SE	POČET RESPONDENTŮ, KTERÍ UVEDLI TENTO DŮVOD
bezpečnost (ubytovny s cizinci, narkomani, rušení nočního klidu)	29
bydlení - drahé, nedostatek pozemků	19
životní prostředí (nepříznivé dopady dopravy, těžba štěrkopísku)	15
práce - nutnost dojíždění	15
nedostatek zeleně	6
preferenze vesnice, snaha být blíže přírodě	5
málo parkovacích míst	5
nedostatečná podpora podnikatelů	3

3.3.9 Herny

Předposlední mandatorní otázkou dotazníku bylo, zda si obyvatelé přejí město bez heren. **93 % respondentů odpovědělo na tuto otázku kladně**, 7 % si přeje herny ponechat.

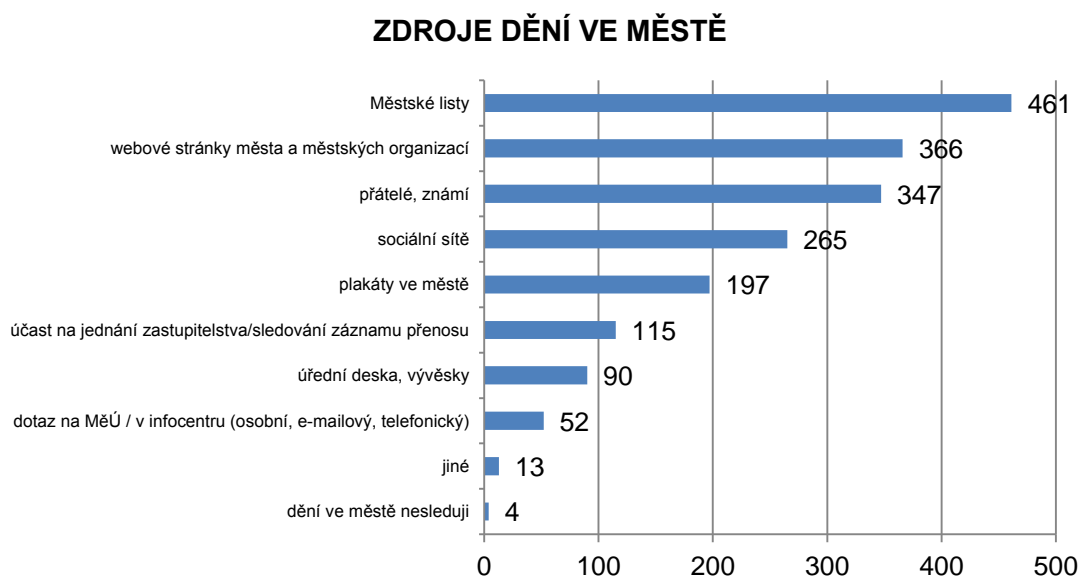
Graf 23 Přejete si město bez heren?



3.3.10 Informační zdroje o dění ve městě

Poslední otázka byla zaměřena na informační zdroje, prostřednictvím kterých lidé čerpají informace o městě. Nejvíce lidí uvedlo jako zdroj získávání informací o dění ve městě Městské listy, dále webové stránky města, přátele a známé a sociální sítě. Pouze čtyři respondenti uvedli, že dění ve městě nesledují vůbec.

Graf 24 Prostřednictvím kterých zdrojů sledujete dění ve městě?



3.4 Shrnutí

Z průzkumu vyplynulo, že **celková spokojenost obyvatel ve městě Brandýs nad Labem – Stará Boleslav je na vysoké úrovni**. 93 % respondentů je s životem ve městě buď velmi, nebo spíše spokojeno. Jen 2 % respondentů je s životem ve městě velmi nespokojeno. Také **očekávání do budoucna je většinou pozitivní**. 72 % respondentů věří, že se v následujících deseti letech život ve městě změní k lepšímu.

Hlavními oblastmi veřejného života, ve kterých obyvatelé vnímají rezervy, jsou **bezpečnost, doprava, kapacita mateřských a základních škol a zdravotnictví**.

V oblasti bezpečnosti lidé negativně vnímají přítomnost heren ve městě (93 % respondentů se vyjádřilo pro jejich zákaz), přítomnost lidí zneužívajících omamné látky, bezdomovců a dále cizinců, kteří do města přicházejí především za prací. Negativně také většinou hodnotí činnost městské policie. Zdrojem nespokojenosti je zde nedostatek hlídek strážníků, zejména ve večerních hodinách.

V oblasti dopravy chybí občanům zejména volná parkovací místa, dále by uvítali lepší stav místních komunikací a chodníků a snížení hustoty dopravy.

Občané s dětmi ve školním věku vnímají intenzivně problém nedostatku míst v mateřských a základních školách. Za nedostatečnou považují také nabídku služeb v místní nemocnici.

Jako **hlavní pozitiva** města naopak lidé hodnotí **historické dědictví města, opravené památky a některé ulice**. Oceňují také **výhodnou polohu města**, která generuje díky blízkosti Prahy dostatečné pracovní příležitosti a zároveň umožňuje bydlení blízko přírody. Dalším významným pozitivem jsou **plochy zeleně** ve městě, zejm. v okolí řeky Labe, lokality Houštka a na Ostrůvku.

Co se týče **vize** do budoucna, většina respondentů si přeje, aby Brandýs nad Labem – Stará Boleslav byl městem příjemným k bydlení – to znamená, aby zde bylo **kvalitní životní prostředí a množství zeleně**, aby byl městem **přátelským k rodinám s dětmi** a městem **sportu a volnočasových aktivit**.

Významným indikátorem spokojenosti se životem ve městě jsou úvahy o stěhování z města. ¼ obyvatel o odstěhování neuvažuje. 8 % je již rozhodnuto se odstěhovat. Důvody pro odstěhování jsou především subjektivní pocit bezpečnosti, nedostatek pozemků k výstavbě či jejich cena, špatné životní prostředí a nutnost dojíždění za prací.

Nejčastěji využívanými zdroji o dění ve městě jsou Městské listy a webové stránky města.

4 SWOT analýza

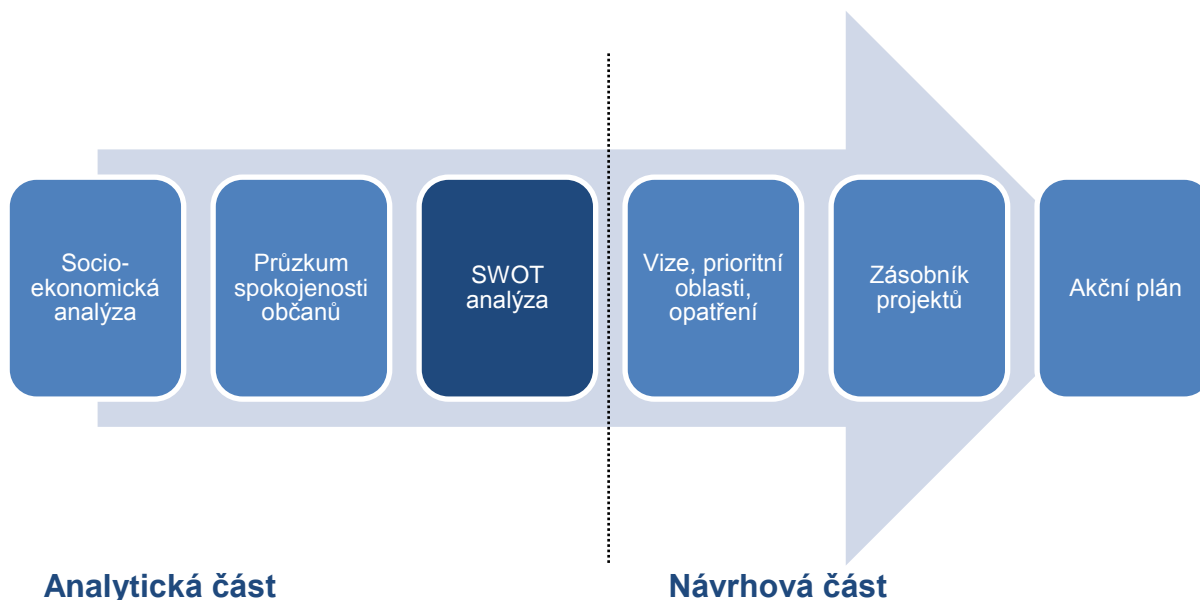
Termín zpracování: 06-07/2015



4.1 Úvod

Tento dokument vznikl v rámci zpracování Strategického plánu rozvoje města Brandýs nad Labem – Stará Boleslav 2015-2025. Je součástí analytické části strategického plánu a bude sloužit jako jeden z podkladů ke stanovení strategie města do roku 2025.

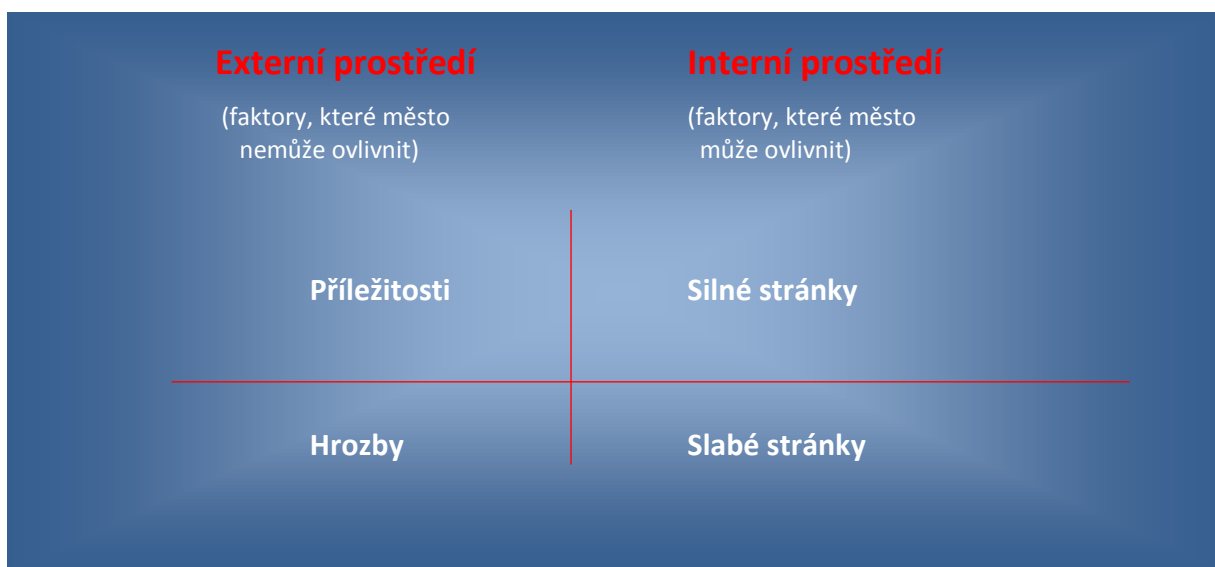
Obrázek 16 Schéma procesu tvorby strategického plánu



4.1.1 Metoda SWOT analýzy

SWOT analýza (anglická zkratka pro slova silné stránky – strengths, slabé stránky – weaknesses, příležitosti – opportunities a hrozby – threats) byla použita pro definování vnějších a vnitřních faktorů města.

Obrázek 17 Znárodnění SWOT analýzy



SWOT analýza má původ v podnikovém managementu a pomáhá organizovat a zdůraznit základní problémy subjektu ve vztahu k jeho prostředí. SWOT analýza je klíčovou technikou pro formulování strategií budoucího. Používá se k analýze výchozího stavu a při použití této metody jsou identifikovány vnitřní silné a slabé stránky (vnitřní faktory) a zjišťovány příležitosti a ohrožení z vnějšího prostředí (vnější faktory). Identifikované faktory jsou následně analyzovány a vyhodnoceny.

SWOT analýzy jednotlivých oblastí vznikly za spolupráce členů tří odborně zaměřených pracovních skupin. Byly vytvořeny SWOT analýzy za jednotlivé tematické oblasti. Jednotlivé faktory pak byly hodnoceny vždy členy příslušné pracovní skupiny. Z nevyšší hodnocených faktorů byla vytvořena souhrnná SWOT za město.

4.1.2 Zdroje informací

Skutečnosti obsažené v jednotlivých segmentech SWOT analýzy vyplynuly ze:

1. socioekonomické analýzy města,
2. průzkumu spokojenosti obyvatel města,
3. diskuzí se členy tří odborně zaměřených tematických skupin a písemných informací obdržených od komisí rady města.

4.1.3 Hodnocení významnosti položek SWOT analýzy

Aby byly identifikovány nejdůležitější faktory SWOT analýzy z hlediska jejich významnosti, bylo provedeno hodnocení členy pracovních skupin.

Rozdělení pracovních skupin bylo následující:

PS 1 Kultura, školství, volný čas, sociální péče, zdravotnictví

PS 2 Bydlení, bezpečnost, životní prostředí, doprava a technická infrastruktura

PS 3 Ekonomický rozvoj - zaměstnanost, podnikání, cestovní ruch

Každá pracovní skupina hodnotila významnost všech faktorů SWOT analýz podléhajících jejich tematické gesci.

Stupnice hodnocení byla odstupňována takto:

0 – bez významu

1 – málo významný faktor

2 – středně významný faktor

3 – velmi významný faktor

Jednotlivé položky níže uvedených SWOT analýz jsou již seřazeny podle průměrného ohodnocení členy pracovních skupin od nejvýznamnějších po nejméně významné. Do výsledných SWOT byly přitom zařazeny jen ty faktory, které obdržely průměrné hodnocení 2 a více. Do souhrnné SWOT pak faktory ohodnocené průměrnou známkou vyšší než 2,5.

Zároveň bylo limitováno maximální množství faktorů - max. 10 pro silné a slabé stránky (u souhrnné SWOT za město 13) a 8 pro příležitosti a hrozby.

4.2 Problémová analýza města

Město Brandýs nad Labem – Stará Boleslav je významně ovlivněno lokalizací v rámci vnitřní pražské metropolitní oblasti. Blízkost Prahy a její dostupnost prostřednictvím rychlostní komunikace mají výrazně pozitivní ekonomický dopad především v podobě velmi nízké nezaměstnanosti. To je na druhou stranu vyváženo negativními aspekty, jako jsou intenzivní doprava přes město a nedostatek ploch pro dopravu v klidu.

Brandýs nad Labem – Stará Boleslav je souměstím dvou dříve samostatných měst, z nichž každé má svou bohatou historii a disponuje řadou historicky cenných památek. Zároveň se ve městě vyskytují větší plochy zeleně a v okolí města jsou dostupné přírodní lokality, což zvyšuje potenciál města jako atraktivní lokality pro bydlení.

S výše uvedeným souvisí příliv nových obyvatel do města i okolních obcí a hrozba nedostačující infrastruktury pro spádovou oblast. Problémem, který se projevuje již nyní, je nedostatečná kapacita mateřských a základních škol, kvůli tomu, že se sem stěhují především mladí lidé s malými dětmi či ti, co rodinu brzy plánují. Dostatečné kapacity škol jsou přitom jedním ze základních faktorů při rozhodování o přihlášení trvalého pobytu ve městě. Málo je také prostor pro mimoškolní aktivity mládeže.

Hrozbou vyplývající z růstu města a zvyšující se anonymity je nárůst kriminality, sociálního napětí a přítomnost problémových skupin obyvatel. Z průzkumu spokojenosti obyvatel, který byl realizován v květnu 2015, vyplynuly značné obavy občanů o jejich bezpečnost. K pocitu bezpečnosti přispívá městská policie a další organizační složky města. Tyto složky je potřeba posilovat nejen ve smyslu personálním, ale i ve smyslu vzájemné kooperace. Zároveň je třeba řešit absenci krizového bydlení ve městě.

Pro obyvatele města i okolních obcí je dostupná široká nabídka volnočasových aktivit včetně sportovních. Naprostá většina sportovních zařízení však bohužel není v majetku města a spolkům, které sportoviště vlastní, chybějí finance na investice do modernizací. Městu chybí především multifunkční sportovní hala, jednoduchá otevřená sportoviště a rekreační plochy pro neorganizovaný sport a pohybové aktivity. Obecným problémem spojeným s procesem suburbanizace jsou chybějící veřejné prostory vč. zázemí pro sport u nové výstavby.

V oblasti kultury má město velký deficit v podobě chybějícího kulturního domu - ve městě chybí velkokapacitní sál pro pořádání větších kulturních akcí. Dále neexistuje jednotný informační systém o pořádaných kulturních a dalších volnočasových akcích.

Město má zavedený fungující systém sběru a svozu odpadů včetně dvou sběrných dvorů. Modernizovaná čistírna odpadních vod má dostatečnou kapacitu. Ve městě existují tři zdroje pitné vody, existuje však reálná hrozba jejich znečištění.

Níže, v kapitole 4.3, najdete seznam silných a slabých stránek, příležitostí a hrozeb za všechny oblasti, které obdrželi od členů pracovních skupin hodnocení nejvyšší významnosti (nad průměrnou hodnotu 2,5). V kapitole 4.4 pak naleznete SWOT za jednotlivé tematické oblasti s faktory, které získaly průměrné hodnocení 2 a více, s omezením maximálního množství silných a slabých stránek 10 a příležitostí a hrozeb 8.

4.3 Souhrnná SWOT analýza města

SILNÉ STRÁNKY		SLABÉ STRÁNKY	
výhodná poloha města v blízkosti Prahy - spojení rychlostní komunikace R10	3,00	nedostatečné parkovací kapacity, především v centrální části města, v oblastech s vyšší hustotou obytné zástavby a u rekreačních ploch zeleně, parkování na zeleni ap., živelné parkování	3,00
cenné kulturní dědictví, historické památky (56 památkově chráněných objektů, 3 národní kulturní památky)	2,75	město nevlastní žádná podstatná sportovní zařízení, tedy je nemůže efektivně otevřít pro veřejnost	2,83
široká nabídka volnočasových aktivit	2,71	absence kulturního domu	2,80
řeka Labe, jezera využitelná k rekreaci u vody, blízké lesy, cyklostezky	2,67	absence jednotného informačního systému o kulturních, sportovních, společenských akcích ve městě	2,80
zavedený a fungující systém sběru a svozu komunálních odpadů včetně existence 2 sběrných dvorů (420 odpadkových košů, přes 80 separačních stání třídění skla, papíru, plastu, tertrapacků, bioodpadu)	2,67	vyšší zatížení města místní i tranzitní dopravou (průjezd přes centrum Staré Boleslavi)	2,80
existence kanalizační sítě a ČOV s dostatečnou kapacitou (intenzifikovaná a rekonstruovaná)	2,67	slabá podpora malých podnikatelů	2,75
tři zdroje pitné vody: Káraný, prameniště Motorlet a prameniště Na Praporci	2,67	absence krizového bydlení (ubytování pro všechny)	2,67
zřízena Městská policie s odpovídajícím technickým vybavením	2,60	nedostatek financí a prostorů pro podporu dětí a mládeže	2,67
finanční a materiálně technická podpora škol zřizovatelem	2,57	chybějící investice do modernizací sportovišť spolků, jejichž finanční výše je nad možnostmi spolků	2,67
kulturní a historická tradice města (Boleslav jako poutní místo, Brandýs n. L. jako město Habsburků a Rudolfa II.)	2,57	nedostatek jednoduchých otevřených sportovních zařízení a rekreačních ploch pro neorganizovaný sport a pohybové aktivity	2,67
		novou bytovou výstavbu nedoprovází místní zázemí pro sport	2,67
		nedostatečná kapacita místních mateřských a základních škol	2,60
		nedostatečný počet zařízení pro sportovní a manuální aktivity	2,60

PŘÍLEŽITOSTI	
vybudování obchvatu města	3,00
podpora integrovaných systémů v dopravě (záchytné parkoviště Park&Ride, Bike&Ride) vč. dalšího rozvoje veřejné dopravy na národní i evropské úrovni	2,80
využití externích finančních zdrojů – dotací zejm. ze strukturálních fondů	2,87
trend podpory rozvoje péče o občany v jejich vlastních domácnostech a nahrazování kapacit ústavní péče péčí domácí	2,67
celorepublikové rozšiřování kvalifikace učitelů na všech stupních, dostupnost moderních metod a kvalitních školení	2,57

HROZBY	
prohlubující se podceňování významu „nevrcholového“ sportu v České republice jako podstatné součásti životního stylu všech věkových kategorií	2,83
rostoucí počet obyvatel v okolních obcích - nedostatečná infrastruktura města	2,75
rostoucí počet drogově závislých osob a s tím související ohrožení široké populace	2,67
znečištění zdrojů pitné vody	2,67
nárůst kriminality, sociálně patologických jevů (vč. narkomanie) a sociálního napětí	2,60
zvyšování hustoty dopravy včetně průjezdu kamionové dopravy	2,60
omezení možnosti využívat národní dotační tituly a fondy EU	2,57

4.4 Tematicky zaměřené SWOT analýzy

4.4.1 Sociální služby a zdravotnictví

SILNÉ STRÁNKY	
blížkost Prahy - dostatek pracovních příležitostí pro zdravotně znevýhodněné osoby	2,50
hustá síť sociálních služeb pokrývající všechny základní potřeby (kromě úzkého spektra služeb pro zdravotně znevýhodněné a rodiny s dětmi - např. nízkoprahové centrum pro děti a mládež)	2,33
dva domy s pečovatelskou službou, fakultativní služby Centra pro seniory, tři městská komunitní centra	2,33
otevřenost vedení města ke změnám	2,33
personální zázemí - aktivní občané a personální obsazení sociálních služeb	2,17
dobrá komunikace mezi poskytovateli a Odborem sociálních věcí a zdravotnictví	2,17
existují vhodné prostory k využití pro sociální byty (budova Pod Hrádkem)	2,17
působení neziskových organizací	2,00
raná péče pro děti s handicapem	2,00
zpracovaný Střednědobý plán rozvoje sociálních služeb a návazných aktivit 2013-2018 a Akční plán rozvoje sociálních služeb a návazných aktivit města na rok 2015.	2,00

SLABÉ STRÁNKY	
absence krizového bydlení (ubytování pro všechny)	2,67
nedostatek financí a prostorů pro podporu dětí a mládeže	2,67
absence startovacích bytů pro zdravotně postižené a sociálně slabé rodiny	2,50
úzké spektrum sociálních služeb pro zdravotně znevýhodněné osoby a rodiny s dětmi	2,33
malý rozpočet Odboru sociálních věcí a zdravotnictví	2,33
chybí domovy pro seniory	2,33
omezený provoz nemocnice (chybí některá lůžková oddělení)	2,33
bariérovost města	2,33
absence asistentů do škol a školek	2,17
snížená dostupnost pobočky úřadu práce	2,17

PŘÍLEŽITOSTI	
využití externích finančních zdrojů (dotací)	2,83
trend podpory rozvoje péče o občany v jejich vlastních domácnostech a nahrazování kapacit ústavní péče péčí domácí	2,67
sociální oblast jako priorita programového období 2014-2020	2,50
vznikající nový zákon o dostupném bydlení	2,17
trend zaměstnávání seniorů	2,00
trend postupné integrace zdravotně postižených osob do společnosti	2,00

HROZBY	
rostoucí počet drogově závislých osob a s tím související ohrožení široké populace	2,67
snížování finančních prostředků v sociální sféře	2,50
hrozí překročení kapacity pediatrů a praktických lékařů ve městě	2,40
růstu počtu non-stop barů a restaurací	2,17
migrace problémových osob do města (lidé bez domova, nelegálně pobývajících cizinci)	2,17

4.4.2 Školství, kultura a volný čas

SILNÉ STRÁNKY	
široká nabídka volnočasových aktivit	2,71
finanční a materiálně technická podpora škol zřizovatelem	2,57
kulturní a historická tradice města (St. Boleslav jako poutní místo, Brandýs n. L. jako město Habsburků a Rudolfa II.)	2,57
dostupnost vzdělávacích akcí a aktivit v Praze	2,43
dostatek institucí, spolků, organizací nabízejících volnočasové aktivity pro děti i dospělé (DDM, Matýsek, Klíček, Komunitní centrum – cca 80 institucí)	2,43
kvalitní akce s více než regionálním dopadem (svatováclavská pouť, audience atd.)	2,43
spolupráce organizací ve městě	2,43
nabídka všech stupňů vzdělávací soustavy	2,29
růst počtu obyvatel (mladí, aktivní)	2,29
finanční dostupnost kulturních akcí	2,14

SLABÉ STRÁNKY	
absence kulturního domu	2,80
absence jednotného informačního systému o kulturních, sportovních, společenských akcích ve městě	2,80
nedostatečná kapacita místních mateřských a základních škol	2,60
nedostatečný počet zařízení pro sportovní a manuální aktivity	2,60
chybějící analyticko-strategické dokumenty mapující aktuální stav a predikující budoucí vývoj místního školství	2,20
bariérovost škol, školských a zájmových sdružení	2,20
chybí bezbariérový přístup do Knihovny E. Petišky v Brandýse n. L.	2,20
neexistence systému hodnocení práce ředitelů škol a školských zařízení zřizovaných městem	2,00
nedostatečná nabídka vzdělávacích akcí pro populaci dospělých	2,00
nedostatečné PR a marketingové aktivity ve městě i v regionu	2,00

PŘÍLEŽITOSTI	
využívání dotačních titulů, strukturálních fondů	2,86
celorepublikové rozšiřování kvalifikace učitelů na všech stupních, dostupnost moderních metod a kvalitních školení	2,57
rozšíření všeobecné informovanosti zákonných zástupců žáků a ostatní veřejnosti o novinkách ve vzdělávání	2,43
rostoucí všeobecný zájem o celoživotní vzdělávání	2,00

HROZBY	
omezení možnosti využívat národní dotační tituly a fondy EU	2,57
nezájem okolních obcí o spolupráci v oblasti řešení spádovosti a obsazenosti škol	2,43
nedostatečná motivace učitelů ke změnám v profesní činnosti	2,43
systém financování regionálního školství - nerovné podmínky škol	2,43
blízkost Prahy – odliv potenciálních návštěvníků kulturních akcí, návrat ze zaměstnání v pozdějších hodinách, konkurence v nabídce kvalitních akcí	2,43
nárůst poplatků Ochrannému svazu autorskému, DILII a dalším organizacím	2,43
zhoršení ekonomické situace města	2,29
demografický vývoj – stárnutí obyvatel, nárůst počtu dětí do 15 let	2,14

4.4.3 Sport

SILNÉ STRÁNKY	
řeka Labe, jezera využitelná k rekreaci u vody, blízké lesy, cyklostezky	2,67
tradiční sportovní organizace s dlouhou tradicí a historií, zaměřené na poměrně širokou škálu sportů a pohybových aktivit	2,50
pořádání celorepublikových mistrovství v některých oblastech sportu či dalších významných turnajů	2,50
existence pozemků na území města, které mohou být využity pro zajištění aktivit v přírodě, popř. jako jednoduchá otevřená sportoviště	2,50
blízkost Prahy	2,33
výrazný zájem nově zvolených představitelů města o rozvoj a podporu sportu včetně snahy nastolit trvalou finanční, provozní a investiční podporu rozvoje sportu ze strany města	2,33
lidské zdroje sportovních spolků a klubů a technické zázemí některých spolků (nemovitosti)	2,17
pravidelné informace o sportovních zařízeních, subjektech, akcích a dění ve sportu na internetových stránkách města, informační centrum města	2,17
pořádání sportovních akcí pro veřejnost pod patronací a za podpory města a jejich propojení s tradicemi regionu	2,00
dobrá kooperace mezi městem a školami při využívání sportovních zařízení města pro potřeby škol nejen zřizovaných městem (tedy i střední a vysoké)	2,00

SLABÉ STRÁNKY	
město nevládní žádná podstatná sportovní zařízení, tedy je nemůže efektivně otevřít pro veřejnost	2,83
chybějící investice do modernizací sportovišť spolků, jejichž finanční výše je nad možnostmi spolků	2,67
nedostatek jednoduchých otevřených sportovních zařízení a rekreačních ploch pro neorganizovaný sport a pohybové aktivity	2,67
novou bytovou výstavbu nedoprovází místní zázemí pro sport	2,67
špatný stav mnoha sportovišť	2,50
mnohé sportovní spolky fungují v provizorních prostorách (tělocvičny ZŠ apod.)	2,50
naprosto nedostatečný počet sportovních zařízení na většině škol, jejichž zřizovatelem je zejména kraj	2,50
celkově spíše nízká vybavenost sportovišť na počet obyvatel města ve srovnání s doporučenými ukazateli v České republice, tak především s vyspělými státy Evropské unie	2,33
chybějící přehled a systematické vyhodnocení využívání sportovních a tělovýchovných zařízení, chybějící podrobné poznatky o technickém stavu sportovišť, v aglomeraci a širším zázemí potřebné pro plánování investic do rekonstrukcí a obnovy	2,17
neexistence pozice referenta zaměřeného na sport na městském úřadě a obtížné získávání některých informací o hospodaření sportovních subjektů, kterým město poskytuje dotace ze svého rozpočtu	2,00

PŘÍLEŽITOSTI	
využít Evropských fondů při kooperaci na podpoře sportu v regionálním rozměru (Programu rozvoje vzdělanosti a sociálního rozvoje regionu); rozvoj cestovního ruchu (zámek, cyklotrasy atp.)	2,80
nárůst pracovních příležitostí s vyššími požadavky na vzdělání a v co nejširší struktuře (spíše udrží mladou populaci v regionu, která pokud je vzdělanější, více sportuje a podporuje sport svých dětí)	2,20

HROZBY	
prohlubující se podceňování významu „nevrcholového“ sportu v České republice jako podstatné součásti životního stylu všech věkových kategorií	2,83
pokles zájmu mládeže, zejména dívek, o sportování v souvislosti s nárůstem nabídky jiných volnočasových aktivit	2,50
podcenění financování sportu ze strany českého státu, včetně sportu talentované mládeže	2,33
neexistence celorepublikové metodiky financování sportu prostřednictvím grantů a dotací poskytovaných městy/obcemi	2,33
stárnutí populace, špatná výhledová situace s počty mládeže ve školách	2,17
neefektivní a nepřehledné financování zájmové sportovní činnosti žáků z pozice státu/MŠMT	2,17

4.4.4 Bydlení

SILNÉ STRÁNKY	
výhodná poloha města (blízkost Prahy)	3,00
dostatek ploch k dalšímu rozvoji bydlení (rezerva cca 2 100 bytových jednotek)	2,40
domy s pečovatelskou službou (jeden v Brandýse, 1 ve Staré Boleslavi)	2,20
vysoký podíl mladého bytového fondu (domy vystavěné v období 2001-2011)	2,00
postupný nárůst počtu bytů	2,00

SLABÉ STRÁNKY	
chybí domov důchodců s 24hodinovou péčí	2,40
vysoký podíl lidí, kteří ve městě žijí, ale nemají zde hlášeno trvalé bydliště (odhad 2000 lidí)	2,40
chybí sociální byty, domy na půl cesty	2,20
vysoké ceny nájmu	2,00
byty u dálnice (vysoká hladina hluku, zabírají místo vhodnější pro průmyslovou zónu)	2,00

PŘÍLEŽITOSTI	
legislativní změny - od r. 2017 bude městu uložena povinnost zajistit sociální bydlení	2,00

HROZBY	

4.4.5 Bezpečnost

SILNÉ STRÁNKY	
zřízena Městská policie s odpovídajícím technickým vybavením	2,60
kamerový dohlížecí systém provozovaný Městskou policií, monitorování centra města a vytipovaných problémových lokalit	2,20
Oddělení bezpečnostního a krizového řízení MěÚ, Krizový štáb, Bezpečnostní rada, Povodňová komise, stanice HZS, 2 sbory dobrovolných hasičů	2,20

PŘÍLEŽITOSTI	
dostupnost nových technologií (moderní kamerové systémy, LED veřejné osvětlení)	2,00

SLABÉ STRÁNKY	
velký počet ubytoven a s tím související podíl mladých lidí, často cizích národností, kteří po práci vyhledávají ve městě zábavu - snížení subjektivního pocitu bezpečí	2,40
výskyt drogově závislých	2,00
vyšší index kriminality	2,20

HROZBY	
nárůst kriminality, sociálně patologických jevů (vč. narkomanie) a sociálního napětí	2,60

4.4.6 Životní prostředí a technická infrastruktura

SILNÉ STRÁNKY	
zavedený a fungující systém sběru a svozu komunálních odpadů včetně existence 2 sběrných dvorů (420 odpadkových košů, přes 80 separačních stání třídění skla, papíru, plastu, tertrapacků, bioodpadu)	2,67
existence kanalizační sítě a ČOV s dostačující kapacitou (intenzifikovaná a rekonstruovaná)	2,67
tři zdroje pitné vody: Káraný, prameniště Motorlet a prameniště Na Praporci	2,67
atraktivní přírodní lokality v příjemné docházkové vzdálenosti od centra města	2,33
plynifikace města (kromě Popovic)	2,33
vyřešena problematika zásobování jednotlivých místních částí elektrickou energií	2,33
dostatečně hustá síť veřejného osvětlení v dobrém technickém stavu	2,17

SLABÉ STRÁNKY	
nedostatek záchytných parkovišť u rekreačních ploch zeleně - parkování na zeleni ap., živelné parkování	2,67
zábor kvalitní zemědělské půdy	2,50
široké zneužívání sběrného dvora i separačních stání podnikateli nejen z města, ale i okolí (vydávání odpadu za komunální)	2,33
hluk ze silniční dopravy	2,33
zhoršující se technický stav kanalizace	2,33
zhoršená kvalita ovzduší	2,17
těžba štěrkopísku	2,17
chybějící systém zeleně a plán péče a rozvoje zeleně	2,17
chybějící kanalizace v Popovicích	2,00

PŘÍLEŽITOSTI	
využití dotačních příležitostí v oblasti životního prostředí a technické infrastruktury (rekonstrukce kanalizace, zeleň, využití odpadů)	2,33
novinky v odpadovém hospodářství - inteligentní systém nakládání s odpadem - větší motivace občanů ke třídění odpadů	2,17

HROZBY	
znečištění zdrojů pitné vody	2,67
růst znečištění ovzduší a hladiny hluku vlivem dopravy	2,33
těžba štěrkopísku od Borku až po Mělník – nákladní doprava	2,17
zhoršení stavu jednotlivých složek životního prostředí	2,17

4.4.7 Doprava

SILNÉ STRÁNKY	
výhodná poloha města v blízkosti Prahy - rychlostní komunikace R10	3,00
přímé napojení na železniční síť	2,40
napojení veřejné dopravy na Integrovaný dopravní systém Středočeského kraje	2,40
existence cyklostezek, turistických stezek, NS Krajinou Rudolfa II.	2,20

SLABÉ STRÁNKY	
nedostatečné parkovací kapacity, především v centrální části města a dále v oblastech s vyšší hustotou obytné zástavby (hl. sídlištích)	3,00
vyšší zatížení města místní i tranzitní dopravou (průjezd přes centrum Staré Boleslavi)	2,80
existence pouze jednoho mostu přes řeku Labe	2,40
velká koncentrace průjezdních úseků silnic ve vlastnictví kraje (silnice II. a III. třídy)	2,40

PŘÍLEŽITOSTI	
vybudování obchvatu města	3,00
podpora integrovaných systémů v dopravě (záchytné parkoviště Park&Ride, Bike&Ride) vč. dalšího rozvoje veřejné dopravy na národní i evropské úrovni	2,80
trend ekologických druhů dopravy (cyklistická, pěší)	2,20
využití dotačních příležitostí v oblasti dopravy (ekologicky šetrnější způsoby dopravy)	2,00

HROZBY	
zvyšování hustoty dopravy včetně průjezdu kamionové dopravy	2,60
zvýšení dálničních poplatků (vyvolá preferenci objízdne trasy přes město)	2,20
další nárůst individuální automobilové dopravy	2,20

4.4.8 Zaměstnanost, podnikání a cestovní ruch

SILNÉ STRÁNKY	
cenné kulturní dědictví, historické památky (56 památkově chráněných objektů, 3 národní kulturní památky)	2,75
R 10 - napojení na základní silniční infrastrukturu	2,50
nízká nezaměstnanost daná blízkostí Prahy	2,25
přítomnost velkých zaměstnavatelů ve městě	2,25
potenciál pro jednodenní turistiku daný blízkostí Prahy	2,25
velká kupní síla	2,00
aktivní místní neziskové organizace a zájmové skupiny	2,00

SLABÉ STRÁNKY	
slabá podpora malých podnikatelů	2,75
chybějící infrastruktura pro cestovní ruch	2,50
chybějící publicita a propagace města pro účely cestovního ruchu	2,50
záběr zemědělského půdního fondu největší bonity	2,25
nevyužití potenciálu cestovního ruchu	2,25
nemožnost parkování v centru - determinující faktor pro rozvoj malých a středních podniků v centru	2,00
nabídka pracovních míst nekoresponduje s poptávkou (velké množství pracovních míst s malou přidanou hodnotou - související problém ubytoven, naopak málo pracovních míst pro střední a vyšší management)	2,00
nevyužitá železnice	2,00

PŘÍLEŽITOSTI	
využití dotací z evropských fondů	3,00
obchvat Staré Boleslavi	2,50
růst zájmu o netradiční typy cestovního ruchu (církevní turistika, programy pro seniory...)	2,50

HROZBY	
rostoucí počet obyvatel v okolních obcích - nedostatečná infrastruktura města	2,75
rozšiřující se těžba štěrkopísku	2,50
nedostatečné sladění územních plánů obcí v regionu	2,50
rapidní zhoršování životního prostředí vlivem dopravy	2,25
nárůst dopravy	2,00
přesun velkých zaměstnavatelů mimo město	2,00

5 Strategie rozvoje města

Termín zpracování: 10-11/2015



5.1 Úvod

Vedení města Brandýs nad Labem – Stará Boleslav si uvědomuje význam strategického plánování rozvoje města jako prostředku pro efektivní řízení města. Úkolem strategického plánování je co nejúčinněji využít vlastních zdrojů pro průběžné dosahování stanovených cílů. V procesu strategického plánování jsou stanoveny klíčové priority města, které jsou dále specifikovány do úrovně strategických cílů a opatření a do nejnižší úrovně konkrétně specifikovaných kroků ve formě projektů. Prostřednictvím těch bude celá strategie naplňována. Strategický plán umožní identifikovat, které projekty jsou pro město zásadní, a zároveň je základním krokem k čerpání dotací z evropských zdrojů v novém programovém období 2014-2020.

Tvorba strategického plánu probíhala od února do listopadu 2015. Do jeho tvorby byl zahrnut široký okruh zainteresovaných osob z řad vedení města, zastupitelů a radních, zástupců odborů městského úřadu, zástupců organizací sídlících ve městě, zaměstnavatelů, místních spolků a občanských sdružení, místní akční skupiny Střední Polabí ad. V rámci respektování principu komunitního plánování byli do tvorby základního strategického dokumentu města zapojeni občané města a to formou anketního šetření i sběru námětů na projekty. Průběžné informace o tvorbě strategického plánu byly zveřejňovány v Městském zpravodaji a na webových stránkách města. Metodickým vedením tvorby strategického plánu byla pověřena společnost Erste Grantika Advisory, a.s.

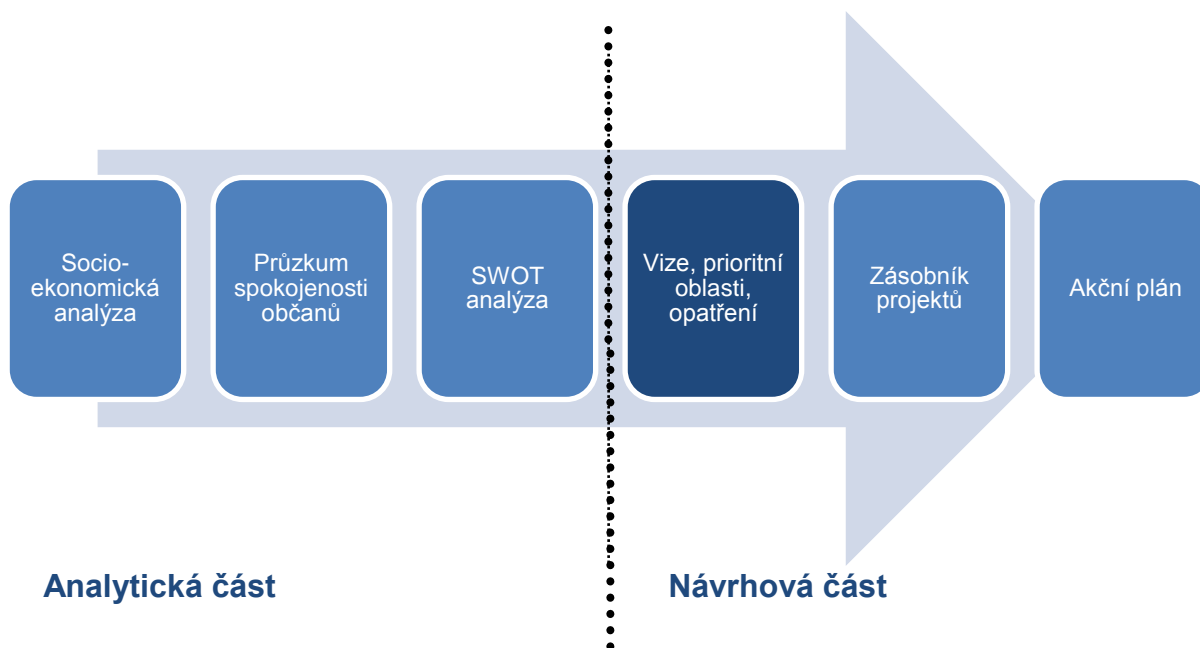
Nový strategický plán navazuje na existující Strategický plán rozvoje města na léta 2007-2013. Cílem strategického plánování je dojít ke konsensu mezi všemi zainteresovanými stranami, nalézt společný program, který bude opět ve spolupráci všech stran uskutečňován. Důležité je si uvědomit, že vytvoření strategického plánu je jen počátkem strategického plánování. Nyní nastává proces implementace – průběžného naplňování strategického plánu prostřednictvím realizace projektů akčního plánu. Toto plnění bude monitorováno a bude docházet k aktualizaci tak, aby bylo možné pružně reagovat na vnější změny.

5.2 Postup tvorby strategického plánu

5.2.1 Metodické zajištění

Strategie 2025 byla vytvořena na základě výstupů analytické části (socioekonomická analýza, průzkum spokojenosti obyvatel, SWOT analýza, diskuse se členy pracovních skupin a Komise pro strategii).

Obrázek 18 Schéma procesu tvorby strategického plánu



Prvotním krokem bylo sesbírání dostupných statistických dat, informací od odborů Městského úřadu Brandýs nad Labem – Stará Boleslav, členů Komise pro strategii a pracovních skupin, vedení města a informací z veřejně dostupných databází. Analýzou těchto informací a jejich následnou syntézou byl vytvořen dokument **Socioekonomická analýza**. Jedná se o profil města, který představuje komplexní přehled demografických, sociálních, ekonomických a přírodních charakteristik města s ohledem na jejich vývoj v čase.

Doplňujícím krokem bylo provedení **průzkumu spokojenosti obyvatel města** z pohledu veřejnosti. Cílem bylo zapojit veřejnost do plánování rozvoje města, zjistit názor občanů na fungování města a jejich priority dalšího rozvoje města.

Následnou fází byla identifikace silných a slabých stránek a příležitostí a hrozeb v podobě tzv. **SWOT analýzy**. S pomocí odborníků v pracovních skupinách byla vytvořena souhrnná SWOT analýza a dále dílčí analýzy za jednotlivé tematické oblasti.

Na základě výsledků předchozích kroků byla navržena **vlastní strategie rozvoje města Brandýs nad Labem – Stará Boleslav** k časovému horizontu **roku 2025** (Strategie 2025), která je tvořena strategickou vizí, prioritními oblastmi rozvoje a strategickými cíli, které se rozpadají do podrobnějších opatření.

Další fází procesu strategického plánování byl sběr projektových záměrů od členů Komise pro strategii, pracovních skupin, vedoucích odborů městského úřadu, zřízených komisí rady města a občanů (informace na webových stránkách města). Získané projektové záměry byly zrevidovány a odstraněny duplicity. Ze schválených projektových záměrů byl ve struktuře

strategického skeletu vytvořen tzv. **Zásobník projektových záměrů**. Tento zásobník obsahuje projektové záměry na období 2015–2025.

Na základě strategie a zásobníku vznikl tzv. **Akční plán 2015-2017**, který představuje krátkodobý operativní strategický dokument. Seskupuje aktuální projektové záměry, jež jsou prioritní pro období od konce roku 2015 do roku 2017. Jeho součástí je také návrh možností krytí části nákladů z dotačních zdrojů.

5.3 Teorie strategického plánování

Strategické plánování představuje systematické řízení jakékoliv organizace, podniku, obce či regionu. Zaměřuje se na to, aby subjekt mobilizoval a co nejefektivněji využíval všechny vlastní zdroje a včas a správně reagoval na změny v okolním prostředí. Strategické řízení zahrnuje ucelenou sadu standardních, prakticky ověřených kroků a nástrojů k řízení změn a zároveň i samotný proces řízení těchto změn. Zahrnuje přesné určení žádoucího směru změn, stanovení přesného postupu jejich zavedení a průběžné sledování a vyhodnocování jejich průběhu a výsledků.

Strategické plánování je velmi důležitým nástrojem regionálního rozvoje. Strategický plán se uplatňuje na všech (samo)správních úrovních od nejmenších – strategického plánu obcí, měst a mikroregionů, přes strategie rozvoje větších územních celků (zejména krajů) až po národní úroveň.

Strategický plán je možné chápat jako veřejnou dohodu o dalším využití současných možných zdrojů a nalezení společného programu, který chce město ve vzájemné spolupráci s širokou veřejností postupně uskutečnit. Není přitom tak důležité, jakým způsobem se k vybraným cílům organizace dostane, jakou metodu strategického plánování zvolí, ale mnohem důležitější je společná vůle prosazovat postupné kroky, které povedou ke zlepšení celkové situace.

5.3.1 Omezující faktory

Při strategickém plánování, a tedy i při tvorbě strategického plánu, je třeba vždy mít na paměti, že existují omezení a limity, které je potřeba brát v potaz. Jsou to především:

- územní limity (např. zastavitelné území katastru),
- přírodní limity (např. záplavová území),
- legislativní limity (např. nemožnost rozhodovat ve věcech příslušných jiným orgánům státní správy či samosprávy),
- finanční limity (rozpočet města, možnosti externího financování).

5.3.2 Terminologie

Samotná strategie je strukturována do čtyř úrovní od obecného po specifické. Tyto úrovně tvoří dohromady tzv. strategický skelet.



Definice jednotlivých úrovní

Vize definuje budoucí charakter, podobu a funkčnost města v konkrétně definovaném časovém horizontu. Udává rámec rozvoje pro účastníky veřejného života.

Prioritní oblasti zastřešují klíčové oborové oblasti veřejného života, které vykazují takový stav, který je nezbytné změnit. Zpravidla jde o obory vykazující problémy, které je nutné řešit prostřednictvím nové výstavby, regenerace, rekonstrukce, zavedení nových služeb apod. Vymezení priorit slouží ke strukturování dalších úrovní.

Každá priorita je blíže definována prostřednictvím **strategického cíle**, kterého má být v rámci priority v budoucnu dosaženo.

Strategický cíl je tvořen několika **opatřeními**, která tvoří soubor témat, jež naplňují podstatu cíle.

Každé opatření je naplňováno prostřednictvím realizace projektů. **Projektový záměr** představuje časově, nákladově a zdrojově definovanou reálnou aktivitu s dosažením výstupů dle požadované kvality, standardů a požadavků. Prostřednictvím realizace projektových záměrů dojde k naplnění vyšších úrovní strategie.

Pro celou strategii platí oboustranné pravidlo, že nejvyšší úroveň strategie v podobě vize je konkretizována prostřednictvím několika úrovně struktury až po zcela konkrétní kroky v podobě projektových záměrů. Zároveň také platí, že plněním projektových záměrů jsou postupně naplňovány vyšší úrovně – až po samotnou vizi.

5.3.3 Faktory úspěšnosti implementace strategického plánu

Národní síť zdravých měst a regionů prováděla v roce 2004 výzkum uplatňování zásad udržitelného rozvoje v rámci strategického plánování. Z výzkumu vyplynula následující významnost faktorů úspěšnosti při strategickém plánování¹:

Faktor kvality procesu strategického plánování	Významnost faktoru
1. Název dokumentu či projektu strategického plánování	Nevýznamný
2. Zúčastnění zpracovatele	Středně významný
3. Metodika zpracování dokumentů	Důležité, ale ne rozhodující
4. Zapojení veřejnosti	Významné, ale ne samospatitelné
5. Silné politické vedení procesu	Velmi významné
6. Trvalé odhodlání a schopnost implementovat dokument do běžné řídicí a koordinační praxe	Velmi významné

Je důležité říci, že sebelépe zpracovaný strategický plán rozvoje bude jen mrtvým dokumentem, pokud nebude akceptován politickým vedením a zejména pokud nebude implementován do běžného chodu úřadu.

¹ (převzato z HUŠEK, Zdeněk – ŠUSTA, Marek – PŮČEK, Milan a kol.: Aplikace metody Balance Scorecard (BSC) ve veřejném sektoru. NIS-PJ, Praha: 2006, 143 s. Dostupné z: <<http://www.npj.cz>>)

5.4 Strategie Brandýs nad Labem – Stará Boleslav 2025

5.4.1 Strategická vize a priority

Strategická vize je popis ideálního výsledného stavu rozvoje města Brandýs nad Labem – Stará Boleslav v časovém horizontu do roku 2025, rámcově určující globální cíl, základní směry a očekávané výsledky rozvojového procesu. Na základě shromážděných informací, průzkumu spokojenosti obyvatel, socioekonomické a SWOT analýzy a především diskuzí se členy Komise pro strategii a pracovních skupin byla navržena následující vize rozvoje města.

VIZE DO ROKU 2025:

Brandýs nad Labem – Stará Boleslav bude v roce 2025 bezpečným městem s bohatým komunitním životem, volnočasovým vyžitím a městem s kvalitním životním prostředím a množstvím zeleně. Město bude těžit ze své historie a bude významným centrem turistického ruchu.

Dále byly stanoveny čtyři prioritní oblasti. Pod tyto oblasti spadají opatření, jejichž pomocí mají být prioritní oblasti řešeny.

I. PRIORITA: Občanská vybavenost	II. PRIORITA: Bezpečí ve městě, sociální služby, zdravotnictví	III. PRIORITA: Kvalitní životní prostředí, udržitelná doprava, funkční infrastruktura a efektivní úřad	IV. PRIORITA: Ekonomický rozvoj s podporou cestovního ruchu
I.1 Kvalitní a dostupné vzdělávání	II. 1 Bezpečné město	III.1 Zelené a čisté město	IV.1 Rozvoj podnikatelského prostředí a nová pracovní místa ve městě
I.2 Bohaté sportovní vyžití	II.2 Sociální začleňování znevýhodněných osob	III.2 Inteligentní doprava	IV.2 Brandýs nad Labem – Stará Boleslav – Historická brána Středního Polabí
I.3 Město plné kultury	II.3 Plnohodnotný život pro seniory	III.3 Moderní infrastruktura	IV.3 Dlouhodobý územní plán města
I.4 Podpora komunitní a spolkové činnosti	II.4 Dostupné zdravotnické služby	III.4 Efektivní úřad	IV.4 Rovnoměrný rozvoj městských částí

5.4.2 Prioritní oblasti, strategické cíle a opatření

5.4.2.1 Prioritní oblast I. Občanská vybavenost

Prioritní oblast	I. OBČANSKÁ VYBAVENOST			
Strategický cíl	I.1 Kvalitní a dostupné vzdělávání	I.2 Bohaté sportovní vyžití	I.3 Město plné kultury	I.4 Podpora komunitní a spolkové činnosti
Opatření	I.1.1 Navýšení kapacity škol a zajištění jejich materiálového a technického vybavení	I.2.1 Vytvoření sportovní infrastruktury	I.3.1 Vytvoření infrastruktury pro kulturní vyžití	I.4.1 Mimoškolní aktivity dětí a mládeže
	I.1.2 Zajištění podmínek pro kvalitní a inkluzivní vzdělávání na školách, rozvoj spolupráce	I.2.2 Podpora a propagace sportu	I.3.2 Podpora masové kultury i kultury pro specifické cílové skupiny	I.4.2 Aktivní stáří
	I.1.3 Rozvoj vysokého školství			I.4.3 Ostatní spolková činnost
	I.1.4 Podpora dalšího a celoživotního vzdělávání			
Nosné projekty	<ul style="list-style-type: none"> • ZŠ Stará Boleslav – půdní vestavba dvou tříd • ZŠ Palachova – multifunkční sportovní hala • Navýšení kapacity ZŠ Na Výsluní • Komplexní rekonstrukce ZUŠ Vyšší Hrádek • Vytvoření koncepce rozvoje sportu • Spolkový dům v č.p. 98 Masarykovo náměstí • Podpora svatováclavské tradice – rozvoj infrastruktury pro Národní svatováclavskou pouť • Vytvoření jednotného informačního systému o kulturních, sportovních, společenských akcích v městě • Podpora klubů při ZŠ a dalších jako možnosti rozšíření aktivit i kapacit školních družin • Klíček – komunitní ekologické rodinné centrum / DDM – další vzdělávání mládeže • Festival neziskových organizací 			

	<ul style="list-style-type: none"> • Témata v oblasti základního vzdělávání (vytvoření analyticko-strategického dokumentu, asistenti pedagoga do ZŠ, MŠ atd. - viz akční plán 12/2015-12/2017)
Cíl prioritní oblasti	Cílem této prioritní oblasti je zajistit všem občanům dostupné vzdělávání a dostatečné kulturní a volnočasové vyžití.
Vazba na analytickou část	<p>V souvislosti s procesem suburbanizace, kdy se do města stěhuje velký počet především mladších lidí zakládajících rodiny, vykazuje město, obdobně jako ostatní města v těsné blízkosti Prahy, problém nedostatečné kapacity mateřských škol. Ten se nyní přesouvá i do základních škol. Ačkoliv dochází ke stárnutí populace a mladších ročníků bude dle prognóz ČSÚ ubývat, lze předpokládat, že příliv obyvatel do města bude pokračovat, a tím pádem bude tento problém přetrvávat i v následujících letech.</p> <p>Ve městě je dostatek nabídek ke sportovnímu vyžití, problémem je však technický stav sportovních zařízení. Většina sportovišť je v majetku spolků, které si nemohou dovolit jejich modernizaci.</p> <p>Brandýs nad Labem – Stará Boleslav nabízí bohaté kulturní vyžití s využitím svých bohatých historických tradic. Velkým deficitem je však chybějící velkokapacitní kulturní sál. Ve městě působí množství spolků a zájmových organizací zaměřených na všechny věkové kategorie.</p>

5.4.2.2 Prioritní oblast II. Bezpečí ve městě, sociální služby a zdravotnictví

Prioritní oblast	II. BEZPEČÍ VE MĚSTĚ, SOCIÁLNÍ SLUŽBY A ZDRAVOTNICTVÍ			
Strategický cíl	II.1 Bezpečné město	II.2 Sociální začleňování znevýhodněných osob	II.3 Plnohodnotný život pro seniory	II.4 Dostupné zdravotnické služby
Opatření	II.1.1 Zajištění dostatečného stavu pořádkových a bezpečnostních složek, jejich spolupráce a zajištění nezbytného vybavení	II.2.1 Zajištění bezbariérovosti města	II.3.1 Podpora a ochrana seniorů	II.4.1 Koordinace poskytování zdravotnických služeb ve městě
	II.1.2 Osvěta a šíření informací v rámci preventivních programů, regulační a restriktivní opatření	II.2.2 Začleňování zdravotně znevýhodněných osob		
	II.1.3 Využití bezpečnostních technologií	II.2.3 Začleňování sociálně znevýhodněných osob		
	II.1.4 Ochrana před přírodními riziky			
Nosné projekty	<ul style="list-style-type: none"> • Implementace policejního programu u městské policie • Úsekové měření rychlosti a umístění „inteligentních ukazatelů rychlosti“ zobrazující RZ vozidel • Sociálně aktivizační služby pro rodiny s dětmi • Sociální bydlení • Komunitní bydlení pro seniory • Senior taxi 			
Cíl prioritní oblasti	Cílem této prioritní oblasti je zajistit základní veřejné potřeby (bezpečnost, sociální služby a zdravotnictví) pro všechny skupiny obyvatel.			
Vazba na analytickou část	Z průzkumu spokojenosti obyvatel, realizovaného v květnu 2015, vyplynuly obavy velkého počtu občanů o jejich bezpečnost ve městě. Lidé negativně vnímají přítomnost heren, přítomnost lidí zneužívajících omamné látky, bezdomovců a dále cizinců, kteří do města přicházejí především za prací. Snižování kriminality a zlepšení subjektivního pocitu bezpečí ve městě by měla napomoci opatření			

pod strategickým cílem „Bezpečné město“.

V oblasti sociálních služeb působí ve městě řada organizací s různorodou náplní činností, přesto je třeba doplnit některé služby. Jedná se především o krizové bydlení, sociální služby pro zdravotně znevýhodněné osoby a rodiny s dětmi a domov pro seniory. Rezervy jsou také v zajištění bezbariérového pohybu po městě.

V oblasti zdravotnictví je třeba zajistit koordinaci služeb, aby byly pro obyvatele zajištěny všechny základní služby přímo ve městě.

5.4.2.3 Prioritní oblast III. Kvalitní životní prostředí, udržitelná doprava, funkční infrastruktura, efektivní úřad

Prioritní oblast	III. KVALITNÍ ŽIVOTNÍ PROSTŘEDÍ, UDRŽITELNÁ DOPRAVA, FUNKČNÍ INFRASTRUKTURA, EFEKTIVNÍ ÚŘAD			
Strategický cíl	III.1 Zelené a čisté město	III.2 Inteligentní doprava	III.3 Moderní infrastruktura	III.4 Efektivní úřad
Opatření	III.1.1 Revitalizace a rozvoj zeleně ve městě	III.2.1 Podpora alternativních způsobů dopravy	III.3.1 Rekonstrukce a modernizace inženýrských sítí	III.4.1 Změna organizační struktury a rozmístění MěÚ ORP
	III.1.2 Obnova přírodních biotopů	III.2.2 Zklidnění dopravy	III.3.2 Rekonstrukce a modernizace vodovodů a kanalizací	III.4.2 eGovernment
	III.1.3 Uplatňování moderních trendů v odpadovém hospodářství	III.2.3 Rozvoj a modernizace dopravní infrastruktury		III.4.3 Zefektivnění spolupráce s ostatními obcemi ORP a MAS
				III.4.4 Optimální využití majetku města, revitalizace bytového a nebytového fondu, energetický management
Nosné projekty	<ul style="list-style-type: none"> • Park pod nemocnicí – úprava veřejné zeleně • Houštecký les - plán péče o příměstský les s ohledem na jeho funkční využívání • Vybudování cyklostezky a pěší stezky mezi Brandýsem a Starou Boleslaví - za prací a do škol + související zeleň • Rekonstrukce 18 místních nezpevněných komunikací • Podporovat obchvat Staré Boleslavi v ose kasárna – Borek – přeložka II/331 • Výstavba parkoviště a parkovacích domů Park&Ride U Nádraží • Rekonstrukce CZT Brandýs • Dostavba kanalizace ve Staré Boleslaví • Rekonstrukce budovy Ivana Olbrachta 59/2 • Projekt Místní akční plán rozvoje vzdělávání 			
Cíl prioritní oblasti	Cílem této prioritní oblasti je zajistit město s kvalitním životním prostředím, udržitelným stavem dopravního zatížení, moderní infrastrukturou a efektivně pracujícím městským úřadem.			
Vazba na analytickou část	Město disponuje rozsáhlými plochami zeleně. Má zavedený fungující systém sběru a svozu odpadů včetně dvou sběrných dvorů. Modernizovaná čistírna odpadních vod má dostatečnou kapacitu. Chybí však kanalizace v městské části Popovice.			

Ve městě jsou tři zdroje pitné vody, existuje však reálná hrozba jejich znečištění.

Problémem je hustá doprava přes město, která je zdrojem hluku i znečištění ovzduší. Zásadní je nedostatek parkovacích míst.

Městský úřad postupně zavádí opatření pro zlepšení komunikace s občany města i obcemi správního obvodu ORP (např. on-line objednávkový rezervační systém MěÚ, portál občana, možnost shlédnout jednání zastupitelstva on-line či ze záznamu, projekt Lepší místo). Do budoucna se uvažuje o změně rozmístění městského úřadu.

5.4.2.4 Prioritní oblast IV. Ekonomický rozvoj s podporou cestovního ruchu

Prioritní oblast	IV. EKONOMICKÝ ROZVOJ S PODPOROU CESTOVNÍHO RUCHU			
Strategický cíl	IV.1 Rozvoj podnikatelského prostředí a nová pracovní místa ve městě	IV.2 Brandýs nad Labem – Stará Boleslav – Historická brána Středního Polabí	IV.3 Dlouhodobý územní plán města	IV.4 Rovnoměrný rozvoj městských částí
Opatření	IV.1.1 Veřejná podpora malého a středního podnikání, spolupráce s Krajskou Hospodářskou komorou Střední Čechy	IV.2.1 Vytvoření komplexních podmínek pro rozvoj cestovního ruchu	IV.3.1 Tvorba strategického územního plánu v širších souvislostech Středního Polabí	IV.4.1 Využití ex ante kondicionality při uzavírání plánovacích smluv
	IV.1.2 Tvorba pracovních míst vč. míst pro znevýhodněné skupiny obyvatel, pracovní uplatnění	IV.2.2 Marketing cestovního ruchu	IV.3.2 Změna územního plánu a tvorba regulačního plánu městských památkových zón	
Nosné projekty	<ul style="list-style-type: none"> • Tvorba regulačního plánu městských památkových zón • Změny územního plánu k vyčlenění ploch pro rozvoj bytové výstavby, průmyslových zón a odpovídající infrastruktury vč. občanské • Podpora výstavby obchodního centra ve Staré Boleslavi • Vytvoření městského navigačního systému • Setkávání vedení města s místními podnikateli 			
Cíl prioritní oblasti	Cílem poslední prioritní oblasti je ekonomický rozvoj města, zejména vznik pracovních míst, které odpovídají poptávce ve městě a okolních obcích. Dále se zaměřuje na rozvoj cestovního ruchu, pro který má město obrovský potenciál.			
Vazba na analytickou část	<p>Město Brandýs nad Labem – Stará Boleslav je významně ovlivněno lokalizací v rámci vnitřní pražské metropolitní oblasti. Blízkost Prahy a její dostupnost prostřednictvím rychlostní komunikace mají výrazně pozitivní ekonomický dopad především v podobě velmi nízké nezaměstnanosti. Téměř polovina obyvatel města však za prací vyjíždí mimo město. Za prací s nižší přidanou hodnotou, a tedy i hůře platově ohodnocenou, naopak přijíždí lidé i ze zahraničí. Cílem této prioritní oblasti je tedy nabídnout taková pracovní místa, která by odpovídala poptávce místních obyvatel.</p> <p>Město má obrovský potenciál pro rozvoj cestovního ruchu. Obě dříve samostatná města mají velmi bohatou historii i velké množství památek, z nichž tři jsou dokonce národními kulturními památkami. Město má také bohatou poutní tradici. Tento potenciál je možné využít prostřednictvím opravy památek, vybudování doprovodné infrastruktury a marketingu.</p> <p>Prostřednictvím územního a strategického plánování je třeba posílit rovnoměrný</p>			

	rozvoj městských částí. Historická centra města je třeba ošetřit prostřednictvím regulačního plánu městských památkových zón.
--	---

5.5 Finanční rámec

Možnost realizace rozvojových projektů sesbíraných v zásobníku projektů je samozřejmě značně omezována finančními limity. Finanční řízení je nezbytnou součástí strategického řízení. Pro dlouhodobou udržitelnost strategie a kvalitu jejího řízení je nutné zajistit provázanost s rozpočtem města. Již v zásobníku projektů by měla být odhadnuta finanční náročnost jednotlivých projektů. Tento odhad je pak zpřesňován v akčním plánu, který je sestavován vždy na příští dva roky. Je třeba odhadnout nejen celkovou finanční náročnost jednotlivých projektů, ale možný podíl financování z externích, zejm. dotačních zdrojů, a podíl vlastního financování městem. V akčním plánu jsou rozlišeny projekty dle úrovně potřeby. Primárně by měly být samozřejmě realizovány ty s nejvyšší prioritou.

5.5.1 Rozpočtová minulost: kumulovaně

Rozpočet města Brandýs nad Labem – Stará Boleslav je pravidelně sestavován jako vyrovnaný. Celkové roční příjmy se v období 2012-2014 pohybovaly mezi 332-408 miliony Kč, přičemž každoročně rostly.

Prvním důvodem bylo to, že v lednu 2013 bylo změněno nastavení rozpočtového určení daní. Došlo k celkovému posílení sdílených daní ze státního rozpočtu a změnil se koeficient výpočtu. Nejdůležitější roli stále hraje počet obyvatel, avšak díky postupným přechodovým koeficientům nedochází ke skokům na hranici počtu obyvatel, jak tomu bývalo v minulosti. Do koeficientu se dostalo nově kritérium počtu žáků v obci s váhou 7 %. Nově došlo také k zastropování kritéria rozlohy katastru obce na hodnotu 10 ha na obyvatele. Druhým důvodem je to, že počet obyvatel města se každoročně zvyšuje a dochází tak k růstu daňových příjmů. Daňové příjmy Brandýsa nad Labem – Staré Boleslavi tak mezi lety 2012 a 2013 vzrostly téměř o 30 milionů Kč. V roce 2014 vzrostly daňové příjmy o dalších téměř 20 milionů Kč. I když dochází k meziročnímu nárůstu počtu obyvatel, problémem je nepřihlašování části obyvatel k trvalému bydlišti ve městě. Jejich přihlášení by vedlo k dalšímu navyšování příjmů. Schválený rozpočet na rok 2015 počítá s celkovými příjmy 383 milionů Kč. Příjmy daňové, nedaňové, kapitálové a neinvestiční dotace jsou odhadnuty na nižší částky než v předchozím roce. Počítá se s vyššími přijatými investičními dotacemi.

Tabulka 43 Vývoj příjmů a výdajů rozpočtu města v letech 2012–2015 v tis. Kč

Položky	Skutečnost 2012	Skutečnost 2013	Skutečnost 2014	Schválený rozpočet 2015	Skutečnost 2015 k 31.9.
Daňové příjmy	192 033	221 054	240 525	227 206	186 892
Nedaňové příjmy	54 316	52 556	58 326	46 299	38 903
Kapitálové příjmy	12 103	5 183	27 256	15 000	16 319
Přijaté dotace neinvestiční	63 136	62 324	63 773	51 266	55 360
Přijaté dotace investiční	10 217	38 825	18 184	43 075	25 889
PŘÍJMY CELKEM	331 805	379 942	408 065	382 847	323 364
Běžné výdaje	269 249	265 342	265 169	295 505	185 606
Kapitálové výdaje	93 454	71 460	123 502	168 232	74 566
VÝDAJE CELKEM	362 703	336 802	388 671	463 737	260 172
FINANCOVÁNÍ	30 898	-43 140	-19 394	80 890	-63 192

Zdroj: Finanční odbor MěÚ Brandýs nad Labem – Stará Boleslav

Běžné výdaje se v letech 2012-2014 pohybovaly kolem 265 milionů, v roce 2015 jsou naplánovány o 30 milionů vyšší. Výše kapitálových výdajů značně v jednotlivých letech kolísá v návaznosti na vývoj kapitálových a dotačních příjmů.

5.5.2 Rozpočtová minulost: dle odvětví

Podrobnější informace o struktuře kapitálových výdajů nabízí odvětvové členění.

Tabulka 44 Struktura kapitálových výdajů dle odvětví v letech 2012–2015 v tis. Kč

KAPITÁLOVÉ VÝDAJE DLE ODVĚTVÍ	Skutečnost			Schváleno	Skutečnost
	2012	2013	2014	Předpoklad 2015	Čerpání k 31.9.2015
ZEMĚDĚLSTVÍ A LESNÍ HOSPODÁŘSTVÍ	22	0	0	0	0
Lesní hospodářství	22	0	0	0	0
PRŮMYSLOVÁ A OSTATNÍ ODVĚTVÍ HOSPODÁŘSTVÍ	7 317	27 041	65 213	88 698	18 828
Pozemní komunikace	4 299	18 700	46 261	57 398	6 773
Pitná voda	372	1 292	9 410	6 200	1 357
Odvádění a čištění odpadních vod	2 646	7 049	9 542	25 100	10 698
SLUŽBY PRO OBYVATELSTVO	69 877	34 857	51 941	73 723	52 818
Zařízení předškolní výchovy a základního vzdělávání	717	2 336	19 657	38 964	33 614
Ostatní zařízení související s výchovou a vzděláváním mládeže	65	0	0	0	0
Kultura	214	6 927	1 649	2 650	8 346
Tělovýchova a zájmová činnost	120	867	909	1 600	787
Bytové hospodářství	1 777	5 387	10 320	2 109	2 536
Komunální služby a územní rozvoj	66 984	19 340	19 243	18 400	7 434
Ochrana životního prostředí	0	0	163	10 000	101
BEZPEČNOST	1 973	8 301	1 559	0	333
VEŘEJNÁ SPRÁVA	14 265	1 261	4 789	5 811	2 587
CELKOVÉ INVESTIČNÍ VÝDAJE	93 454	71 460	123 502	168 232	74 566

Zdroj: Finanční odbor MěÚ Brandýs nad Labem – Stará Boleslav

Z tabulky je patrné, že od roku 2012 do roku 2014 každoročně rostly výdaje na rekonstrukci pozemních komunikací. V roce 2013 proběhla výstavba cyklostezky na Brandýském ostrůvku. V roce 2014 se realizovala rekonstrukce ulic Kralupská, Nádražní a Riegrova, dále se začalo investovat do rekonstrukce ulice Pražská (projektová příprava) a probíhala výstavba Polabské cyklostezky (II. etapa).

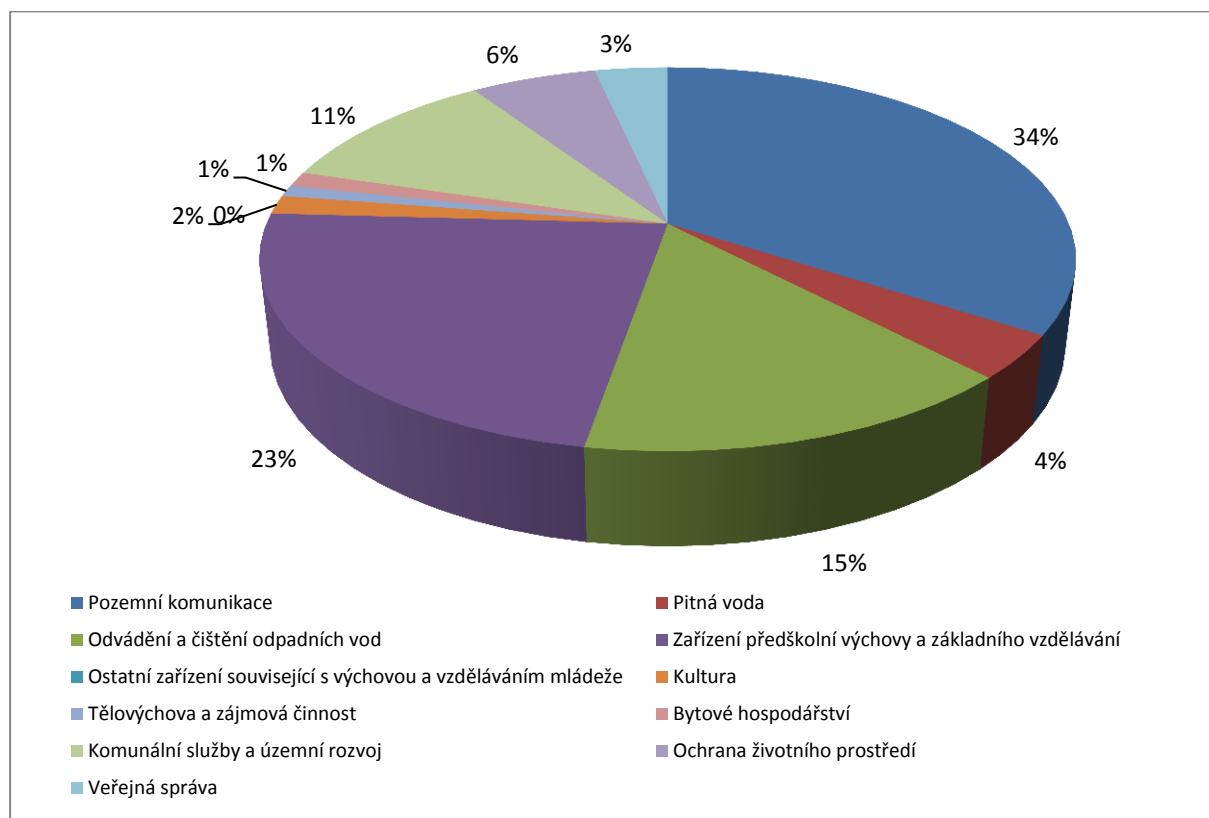
Za poslední čtyři roky se také skokově zvyšují investiční výdaje do mateřského a základního školství. V roce 2014 byly realizovány projekty zateplení a výměna otvorových výplní MŠ Riegrova, zateplení fasády MŠ Dvořákova, začalo se s realizací zahrady v přírodním stylu v MŠ Pražská a také s investicemi do výstavby nové MŠ Na Okraji.

Vysoké kapitálové výdaje v oblasti komunálních služeb a územního rozvoje v roce 2012 jsou odrazem toho, že v tomto roce probíhala modernizace autobusového terminálu Stará Boleslav a revitalizace Masarykova náměstí. Dále probíhaly výkupy nemovitostí zejména v Houštcce.

Vysoké výdaje do oblasti veřejné správy v roce 2012 byly dány projektem Technologické centrum a integrace úřadu.

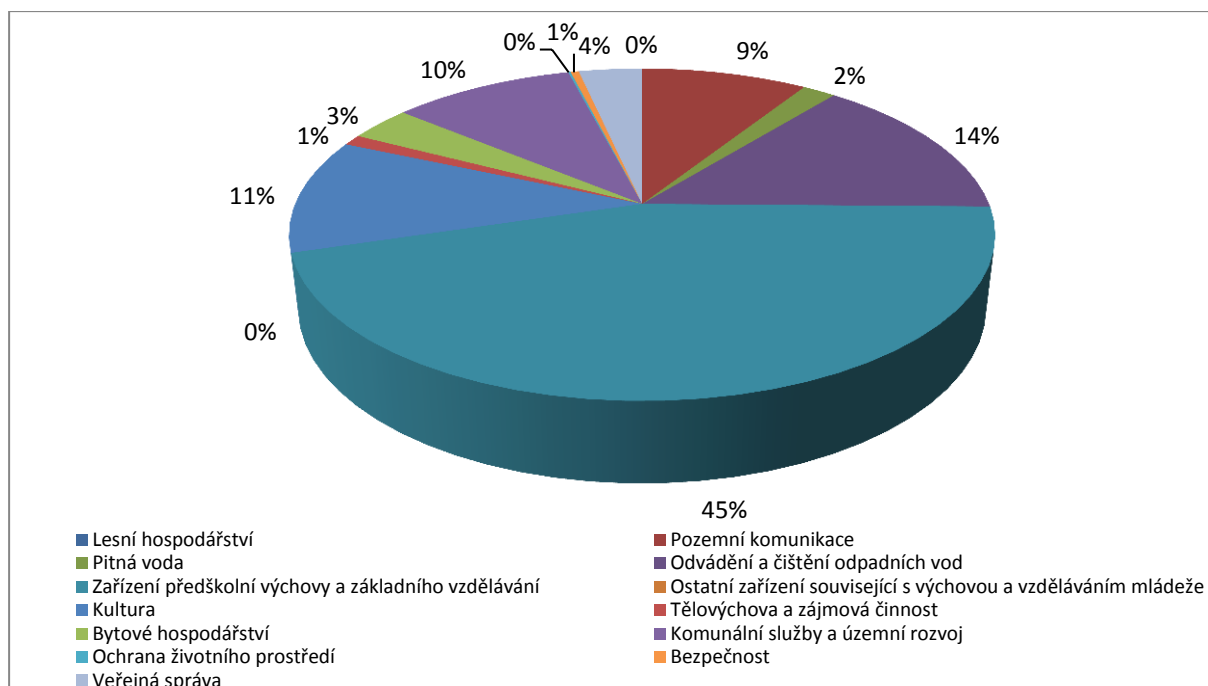
V roce 2013 město investovalo přes 8 milionů Kč do oblasti bezpečnosti. Byly realizovány dva velké projekty: zateplení objektu čp. 1458 (hasičská zbrojnice) ve Staré Boleslavi a Zlepšení systému povodňové služby a preventivní protipovodňové ochrany pro město Brandýs nad Labem – Stará Boleslav.

Graf 25 Kapitálové výdaje dle odvětví v roce 2015 (dle schváleného rozpočtu)



V roce 2015 byly největší investice naplánovány do oblasti pozemních komunikací. Ve skutečnosti probíhala rekonstrukce ulic Pražská a čtyř městských komunikací (Na Sádkách, Na Sádkách I, Na Sádkách II a část ulice Ke Stráni). Rekonstrukci komunikace na ulici Pražská financoval sice vlastník komunikace – Středočeský kraj, ale město financovalo inženýrské sítě, chodníky, zálivy, zeleň a mobiliář. Plán investic do zařízení předškolní výchovy a základního vzdělávání na rok 2015 byl 39 milionů, do září bylo skutečně čerpáno 33,6 milionů Kč. V této oblasti se realizovalo celkem pět projektů: novostavba MŠ Rosa, Na Okraji; zateplení a výměna otvorových výplní ZŠ Okružní, zateplení a výměna otvorových výplní ZŠ Na Výsluní, zateplení MŠ Pražská, výměna otvorových výplní ZŠ Jungmannova v části objektu, dokončení projektu zahrada v přírodním stylu MŠ Pražská. Třetí nejvyšší položkou bylo Odvádění a čištění odpadních vod. Vyšší výdaje souvisely zejména s rekonstrukcí Pražské ulice, v rámci které byla rekonstruována kanalizace. Dále probíhá rekonstrukce kanalizace v ulici Na Sádkách a Ke Stráni.

Graf 26 Kapitálové výdaje dle odvětví pro období 1. 1. 2015 - 31. 9. 2015 (skutečnost)



Výše uvedený graf zobrazuje kapitálové výdaje za první až třetí kvartál 2015. Je zřejmé, že převládají investice do školství.

5.5.3 Rozpočtový výhled

Obce sestavují povinně ze zákona rozpočtový výhled jako pomocný finanční nástroj, který slouží pro střednědobé finanční plánování, na jehož základě se každoročně sestavuje rozpočet obce. Kvalitně sestavený rozpočtový výhled je jednou z podmínek úspěšného hospodaření, používá se i při rozhodování o využití finančních zdrojů do budoucna.

Rozpočtový výhled se sestavuje zpravidla na dobu 2-5 let následujících po roce, na který se sestavuje rozpočet. Při jeho sestavování se berou v úvahu všechny stálé a nutné, pravidelně se opakující výdaje a dlouhodobě uzavřené smluvní vztahy. To znamená, že prioritně je nezbytné vytýčit finanční prostředky potřebné na splácení všech nutných a dlouhodobých závazků obce (např. splátky úvěrů a půjček, úroky, realizace a dokončení investičních akcí, výdaje spojené s chodem obce atd.), dále se zvažují všechny dlouhodobé záměry rozvoje obce vč. určení finančních zdrojů potřebných k jejich naplnění, těmito jsou např. daňové výnosy, pravidelně se opakující poplatky a příjmy z vlastní činnosti, schválené dotace apod.

Město Brandýs nad Labem – Stará Boleslav má sestaven rozpočtový výhled na následující čtyři roky. Počítá v něm s příjmy necelých 270 milionů Kč ročně. Z principu opatrnosti jsou přijaté dotace odhadnuty na 45 milionů Kč ročně. Výdaje jsou o 40-50 milionů ročně vyšší než příjmy. Město Brandýs nad Labem – Stará Boleslav má schváleny dva úvěry. Úvěr u ČS, a.s. spojený s výstavbou Zahradního města nákladově nezatěžuje rozpočet města, protože splátky úroků i úvěru jsou plně pokryty příjmy od družstva Zahradní město. Úvěr u GE Money bank byl přijatý na financování rekonstrukce topných kanálů. Tento úvěr bude splacen v prosinci roku 2021 a bude v každém roce v rozpočtu financován z finančních prostředků z minulých let.

Tabulka 45 Rozpočtový výhled 2016-2019 v tis. Kč

Položky	RV 2016	RV 2017	RV 2018	RV 2019
Daňové příjmy	184 205	184 205	184 105	184 025
Nedaňové příjmy	38 883	38 884	39 839	39 700
Kapitálové příjmy	1 300	1 200	1 000	1 000
Přijaté dotace	45 000	45 000	45 000	45 000
PŘÍJMY CELKEM	269 388	269 289	269 944	269 725
Běžné výdaje	270 678	273 709	269 610	272 154
Kapitálové výdaje	40 960	45 830	52 584	50 821
VÝDAJE CELKEM	311 638	319 539	322 194	322 975
Přijaté úvěry krátkodobé	0	0	0	0
Přijaté úvěry dlouhodobé	0	0	0	0
Změna stavu fin. prostředků	52 000	60 000	62 000	63 000
Splátky jistiny krátkodobých úvěrů	0	0	0	0
Splátky jistiny dlouhodobých úvěrů	9 750	9 750	9 750	9 750
FINANCOVÁNÍ	42 250	50 250	52 250	53 250

Zdroj: Finanční odbor MěÚ Brandýs nad Labem – Stará Boleslav

Kapitálové výdaje jsou naplánovány na jednotlivé roky v rozmezí od 41 do 53 milionů Kč. Tyto prostředky je možné čerpat na realizaci projektů v zásobníku projektů, resp. akčních plánech.

5.6 Návaznost na Strategický plán rozvoje 2007- 2013

Strategický plán rozvoje města Brandýs nad Labem – Stará Boleslav 2015-2025 navazuje na Strategický plán rozvoje 2007-2013.

V dosud platném strategickém plánu byly vymezeny následující programy:

1. Bezbariérové město
2. Čisté město
3. Krajinotvorba - ekostabilita
4. Město pro chodce a cyklisty
5. Město pro život
6. Město sportu
7. Město vzdělanosti
8. Vítejte v Brandýse nad Labem – Staré Boleslavi
9. Za Habsburky do Brandýsa
10. Za Václavem do Boleslavi
11. Zelené město

Na základě analýz, průzkumu spokojenosti obyvatel a diskuzí s pracovními skupinami a Komisí pro strategii byly všechny tyto programy zahrnuty i v současném strategickém plánu jako součást čtyř vytyčených priorit.

V únoru 2014 byl schválen **Akční plán pro roky 2014-2015**. Ten obsahoval následující projekty (za projekty je informace o stavu plnění v listopadu 2015):

2.1.1 Ulice Boleslavská – bezbariérové chodníky (náklady cca 7 mil. Kč) – zatím nerealizováno

2.2.1 Zbudování Cyklostezky Labe – Jizera (náklady cca 15 mil. Kč) - zatím nerealizováno

2.3.1 Rekonstrukce ulic Kralupská, Nádražní a Riegrova v Brandýse nad Labem (náklady cca 40 mil. Kč) - **ukončeno**

2.3.2 Výstavba Kulturního domu (náklady cca 50 mil. Kč) - zatím nerealizováno

2.3.3 Výstavba domu seniorů (náklady cca 130 mil. Kč) - zatím nerealizováno

2.3.4 Realizace Rodinného ekocentra Stará Boleslav (náklady cca 5 mil. Kč) - zatím nerealizováno

2.3.5 Spolkový dům č.p. 98 v Brandýse nad Labem (náklady cca 30 mil. Kč) - zatím nerealizováno

2.3.6 Přístavba radnice č.p.3 (náklady cca 14,5 mil. Kč) - zatím nerealizováno

2.4.1 Novostavba MŠ v Brandýse nad Labem (náklady cca 30 mil. Kč) - **ukončeno**

2.5.1 Ostrůvek – obnova cestovního ruchu (náklady cca 10 mil. Kč) – částečně realizováno (ukončeny cyklostezky, koupací centrum zatím nerealizováno)

Do listopadu 2015 byl uskutečněn projekt Novostavba MŠ v Brandýse nad Labem a rekonstrukce ulic Kralupská, Nádražní a Riegrova. Na Brandýském ostrůvku byla zatím ukončena výstavba cyklostezky. Zbytek projektů, které zatím nebyly realizovány, byly převzaty do zásobníku projektů k novému strategickému plánu.

5.7 Soulad se strategiemi vyšších územně správních celků

Strategický plán rozvoje města Brandýs nad Labem – Stará Boleslav 2015-2025 byl zpracován v souladu s koncepčními dokumenty vyššího řádu. Jedná se zejm. o následující dokumenty:

- Strategie regionálního rozvoje ČR 2014 – 2020
- Integrovaná strategie pro ITI Pražské metropolitní oblasti, pracovní verze 1, srpen 2014
- Program rozvoje územního obvodu Středočeského kraje 2014 - 2020
- Program rozvoje cestovního ruchu ve Středočeském kraji
- Koncepce ochrany přírody a krajiny Středočeského kraje 2006 – 2016
- Strategie komunitně vedeného místního rozvoje (CLLD) MAS Střední Polabí – pracovní verze k 28. 8. 2015

Opatření vyšších územních celků označená symbolem ☑ se vyznačují překryvem s opatřeními strategie města Brandýs nad Labem – Stará Boleslav a dále je vypsáno, která opatření, popř. strategické cíle se s těmito opatřeními překrývají. Opatření označená symbolem ☒ nejsou ve strategii města Brandýs nad Labem – Stará Boleslav řešena z toho důvodu, že tato témata je třeba realizovat na vyšší úrovni, nebo tato témata strategie města pro období 2015-2025 ne zvolila jako prioritní.

5.7.1 Strategie regionálního rozvoje 2014–2020

Nejvyšším koncepčním dokumentem určujícím regionální rozvoj České republiky je Strategie regionálního rozvoje 2014-2020. Strategie regionálního rozvoje 2014-2020 je orientována na čtveřici hlavních cílů: regionální konkurenceschopnost (které se má dosahovat zejména v metropolitních a rozvojových oblastech), územní soudržnost (podpora všech typů území ČR), environmentální udržitelnost a cíl veřejná správa a spolupráce.

Z následující tabulky vyplývá, že strategie města se značně překrývá se Strategií regionálního rozvoje ČR 2014-2020. Opatření strategie města alespoň částečně pokrývají priority strategie regionálního rozvoje. Nepokrytými prioritami jsou pouze ty, které jsou pro město nerelevantní (jsou relevantní pro vyšší územní celky a město je nemá v kompetenci).

Tabulka 46 Soulad strategie města se Strategií regionálního rozvoje 2014-2020

Regionální konkurenceschopnost	Územní soudržnost	Environmentální udržitelnost	Veřejná správa a spolupráce
<p>Priorita 1: Využití potenciálu rozvojových území</p> <p>1.1 Podpora transferu znalostí mezi výzkumným a podnikatelským sektorem <input checked="" type="checkbox"/> IV.1.1</p> <p>1.2 Rozvoj univerzit a výzkumných institucí <input checked="" type="checkbox"/></p> <p>1.3 Podpora integrace dopravních systémů <input checked="" type="checkbox"/> III.2</p> <p>1.4 Rozšíření a zkvalitnění infrastruktury <input checked="" type="checkbox"/> III.2, III.3</p> <p>1.5 Adaptabilita trhu práce <input checked="" type="checkbox"/> IV.1</p> <p>Priorita 2: Rozvoj klíčové infrastruktury nadregionálního významu <input checked="" type="checkbox"/> <i>Jedná se o priority nadregionálního významu, které nejsou v kompetenci měst</i></p>	<p>Priorita 3: Zkvalitnění sociálního prostředí rozvojových území</p> <p>1.1 Zvýšení kvality a vybavenosti veřejnými službami <input checked="" type="checkbox"/> I.1, II.2, II.3</p> <p>1.2 Rozvoj a zlepšování podmínek pro volnočasové aktivity obyvatel a pro využití kulturního potenciálu <input checked="" type="checkbox"/> I.2, I.3, I.4</p> <p>1.3 Podpora bydlení jako nástroje sociální soudržnosti <input checked="" type="checkbox"/> II.2.2, II.2.3</p> <p>Priorita 4: Vyvážený rozvoj stabilizovaných území <input checked="" type="checkbox"/></p> <p>Priorita 5: Oživení periferních území <input checked="" type="checkbox"/> <i>se týkají vyšších územních celků, nejsou v kompetenci měst</i></p>	<p>Priorita 6: Ochrana a udržitelné využívání zdrojů v regionech</p> <p>6.1 Odstraňování starých ekologických zátěží, revitalizace brownfields a území po bývalé těžbě nerostných surovin <input checked="" type="checkbox"/> III.1.2</p> <p>6.2 Snížení produkce komunálních odpadů a zvýšení jejich materiálového využití <input checked="" type="checkbox"/> III.1.3</p> <p>6.4 Omezování negativních vlivů dopravy (hluk, prach atd.) na obyvatelstvo a na krajinu <input checked="" type="checkbox"/> III.2, III.1.1</p> <p>6.3 Využívání obnovitelných zdrojů energie a podpora úspor energie ve vazbě na místní podmínky <input checked="" type="checkbox"/> zahrnuto v I.1.1, III.3 a III.4.4</p> <p>6.5 Udržitelné užívání vodních zdrojů <input checked="" type="checkbox"/> zahrnuto v III.1.2 a III.3.2</p> <p>Priorita 7: Ochrana přírody a krajiny, kvalitní a bezpečné prostředí pro život</p> <p>7.1 Zlepšení kvality prostředí v sídlech, ochrana a rozvoj krajinných hodnot <input checked="" type="checkbox"/> III.1</p> <p>7.3 Obnova území po vzniku živelních pohrom <input checked="" type="checkbox"/> III.4</p> <p>7.2 Posílení preventivních opatření proti vzniku živelních pohrom <input checked="" type="checkbox"/> III.1.2, II.1.4</p>	<p>Priorita 8: Zkvalitnění institucionálního rámce pro rozvoj regionů</p> <p>8.1 Zkvalitňování administrativních kapacit veřejné správy <input checked="" type="checkbox"/> III.4</p> <p>8.2 Zkvalitnění systémového rámce podpory regionálního a místního rozvoje <input checked="" type="checkbox"/> III.4, IV.3</p> <p>8.3 Informační a komunikační podpora fungování územní veřejné správy <input checked="" type="checkbox"/> III.4.2</p> <p>Priorita 9: Podpora spolupráce na místní a regionální úrovni</p> <p>9.1 Posílení strategických a koncepčních nástrojů a přístupů k místnímu a regionálnímu rozvoji <input checked="" type="checkbox"/> IV.3.1, III.4.3</p> <p>9.2 Podpora meziobecní a regionální spolupráce <input checked="" type="checkbox"/> III.4.3</p>

5.7.2 Program rozvoje územního obvodu Středočeského kraje 2014 - 2020

Program rozvoje územního obvodu Středočeského kraje je základním střednědobým programem podpory regionálního rozvoje na úrovni kraje. Program rozvoje kraje plní funkci základního dokumentu orgánů kraje pro koordinaci rozvoje území.

Tabulka 47 Soulad strategie s Programem rozvoje územního obvodu Středočeského kraje 2014-2020

PRIORITA	STRATEGICKÝ CÍL	OPATŘENÍ	SOULAD SP
A. PODNIKÁNÍ A ZAMĚSTNANOST	A.1 Zlepšování podmínek pro podnikání v kraji, zvýšení konkurenceschopnosti podnikatelských subjektů	A.1.1 Podpora vytváření příznivého podnikatelského prostředí a podnikatelské infrastruktury	<input checked="" type="checkbox"/> IV.1 .1
		A.1.2 Podpora malého a středního podnikání a inovačních aktivit	<input checked="" type="checkbox"/> IV.1.1
		A.1.3 Podpora rozvoje cestovního ruchu	<input checked="" type="checkbox"/> IV.3
	A.2 Podpora inovací, vědeckovýzkumných projektů, vzájemné spolupráce podnikatelských subjektů a výzkumu	A.2.1 Podpora vědeckovýzkumných projektů a inovačních aktivit, regionální, národní a nadnárodní spolupráce	<input checked="" type="checkbox"/> IV.1.1
	A.3 Zvyšování zaměstnanosti a zlepšení podmínek na trhu práce	A.3.1 Využití nabídky pracovní síly	<input checked="" type="checkbox"/> IV.1.2
		A.3.2 Zlepšení podmínek uplatnění znevýhodněných osob na trhu práce	<input checked="" type="checkbox"/> IV.1.2
	A.4. Podpora spolupráce a komunikace mezi veřejnou správou a podnikatelskou sférou	A.4.1 Podpora spolupráce a komunikace mezi veřejnou správou a podnikatelskou sférou	<input checked="" type="checkbox"/> III.4.2
	B. INFRASTRUKTURA A ÚZEMNÍ ROZVOJ	B.1. Zajištění kvalitní sítě dopravní a technické infrastruktury	B.1.1 Rozvoj a modernizace dopravní infrastruktury
B.1.2 Rozvoj a modernizace technické infrastruktury			<input checked="" type="checkbox"/> III.3
B.2 Zlepšení dopravní obslužnosti Středočeského kraje		B.2.1 Zlepšení dopravní obslužnosti Středočeského kraje	<input checked="" type="checkbox"/> III.2
B.3 Podpora dostupnosti občanské vybavenosti v obcích. Vytváření podmínek pro stabilizaci a nárůst obyvatel. Péče o památky a kulturní dědictví		B.3.1 Podpora bydlení a budování občanské vybavenosti v obcích	<input checked="" type="checkbox"/> III.4.4, I
		B.3.2 Péče o památky a kulturní dědictví	<input checked="" type="checkbox"/> I.3.1
B.4 Zajištění rovnoměrného a udržitelného rozvoje Středočeského kraje		B.4.1 Využívání strategického a územního plánování pro trvalý a koordinovaný rozvoj Středočeského kraje	<input checked="" type="checkbox"/> IV.3

	B.5 Zajištění bezpečnosti občanů Středočeského kraje	B.5.1 Zajištění bezpečnosti občanů Středočeského kraje	<input checked="" type="checkbox"/> II.1
C. VENKOV A ZEMĚDĚLSTVÍ		C.1.1 Dostupnost a vybavenost venkovských obcí	nerelevantní
		D.1.2 Podpora podnikání a vytváření pracovních příležitostí na venkově	
		D.1.3 Podpora spolupráce venkovských obcí a jejich vzájemné komunikace	
		D.1.4 Regenerace venkovských sídel	
		D.2.1 Podpora rozvoje zemědělské výroby a lesnictví	
		D.2.2. Podpora alternativních aktivit zemědělců, agroturistika	
ŽIVOTNÍ PROSTŘEDÍ	E.1 Péče a ochrana jednotlivých složek životního prostředí	E.1.1 Ochrana významných a chráněných území, krajiny a krajinných prvků, ochrana neživé přírody	<input checked="" type="checkbox"/> III.1.2
	E.2 Eliminace rizik spojených s ochranou životního prostředí	E.2.1 Snižování energetické náročnosti a využívání alternativních zdrojů energie	<input checked="" type="checkbox"/> Částečně v I.1.1 a III.4.4
		E.2.2 Odpadové hospodářství, staré ekologické zátěže	<input checked="" type="checkbox"/> III.1.3
		E.2.3 Snižování emisí a zlepšování kvality ovzduší	<input checked="" type="checkbox"/> I.1.1, III.1.1
	E. 3 Vzdělávání veřejnosti v oblasti životního prostředí	E.3.1 Environmentální vzdělávání, výchova a osvěta	<input checked="" type="checkbox"/> Částečně v I.1.1 a III.4

Z výše uvedené tabulky je zřejmé, že opatření Strategického plánu města se kryjí se všemi opatřeními krajské strategie. Výjimkou je priorita Venkov a zemědělství, která je pro městské prostředí nerelevantní.

5.7.3 Integrovaná strategie pro ITI Pražské metropolitní oblasti

V současnosti je dostupná 1. pracovní verze Integrované strategie pro ITI Pražské metropolitní oblasti, která má nastaveny následující priority a dílčí cíle:

Tabulka 48 Soulad strategie s Integrovanou strategií pro ITI Pražské metropolitní oblasti

PRIORITA	DÍLČÍ CÍLE	SOULAD STRATEGICKÉHO PLÁNU
INTELEKTUÁLNÍ DOPRAVA	Zrychlit a zkvalitnit přepravu osob uvnitř PMO	☑ III.2.1
	Posílit preferenci hromadné dopravy	☑ III.2.1
	Zvýšit regionální mobilitu napojením na infrastrukturu TEN-T	☑ III.2.3
	Rozšířit infrastrukturu pro cyklo dopravu pro cesty do práce	☑ III.2.1
OCHRANA PŘED PŘÍRODNÍMI RIZIKY	Zabezpečit území před povodněmi	☑ II.1.4
DOSTUPNÉ A KVALITNÍ ŠKOLSTVÍ	Zvýšit kapacitu předškolního a základního vzdělávání	☑ I.1.1
	Zvýšit kvalitu vzdělávacích zařízení v souladu s požadavky trhu práce	☑ I.1.1, IV.1.2

Integrovaná strategie se soustřeďuje na tři hlavní priority, které jsou rozvinuty do sedmi dílčích cílů. Všechny tyto cíle jsou zahrnuty i ve Strategickém plánu rozvoje města Brandýs nad Labem – Stará Boleslav 2015-2025.

5.8 STRATEGIE ROZVOJE MĚSTA BRANDÝS NAD LABEM – STARÁ BOLESLAV 2015-2025



VIZE MĚSTA DO ROKU 2025: Brandýs nad Labem – Stará Boleslav bude v roce 2025 bezpečným městem s bohatým komunitním životem, volnočasovým vyžitím a městem s kvalitním životním prostředím a množstvím zeleně. Město bude těžit ze své historie a bude významným centrem turistického ruchu.

I. OBČANSKÁ VYBAVENOST				II. BEZPEČÍ VE MĚSTĚ, SOCIÁLNÍ SLUŽBY A ZDRAVOTNICTVÍ			
I.1 Kvalitní a dostupné vzdělávání	I.2 Bohaté sportovní vyžití	I.3 Město plné kultury	I.4 Podpora komunitní a spolkové činnosti	II.1 Bezpečné město	II.2 Sociální začleňování znevýhodněných osob	II.3 Plnohodnotný život pro seniory	II.4 Dostupné zdravotnické služby
I.1.1 Navýšení kapacity škol a zajištění jejich materiálového a technického vybavení	I.2.1 Vytvoření sportovní infrastruktury	I.3.1 Vytvoření infrastruktury pro kulturní vyžití	I.4.1 Mimoškolní aktivity dětí a mládeže	II.1.1 Zajištění dostatečného stavu pořádkových a bezpečnostních složek, jejich spolupráce a zajištění nezbytného vybavení	II.2.1 Zajištění bezbariérovosti města	II.3.1 Podpora a ochrana seniorů	II.4.1 Koordinace poskytování zdravotních služeb ve městě
I.1.2 Zajištění podmínek pro kvalitní a inkluzivní vzdělávání na školách, rozvoj spolupráce	I.2.2 Podpora a propagace sportu	I.3.2 Podpora masové kultury i kultury pro specifické cílové skupiny	I.4.2 Aktivní stáří	II.1.2 Osvěta a šíření informací v rámci preventivních programů, regulační a restriktivní opatření	II.2.2 Začleňování zdravotně znevýhodněných osob		
I.1.3 Podpora dalšího a celoživotního vzdělávání			I.4.3 Ostatní spolková činnost	II.1.3 Využití bezpečnostních technologií	II.2.3 Začleňování sociálně znevýhodněných osob		
				II.1.4 Ochrana před přírodními riziky			
III. KVALITNÍ ŽIVOTNÍ PROSTŘEDÍ, UDRŽITELNÁ OPRAVA, FUNKČNÍ INFRASTRUKTURA, EFEKTIVNÍ ÚŘAD				IV. EKONOMICKÝ ROZVOJ S PODPOROU CESTOVNÍHO RUCHU			
III.1 Zelené a čisté město	III.2 Inteligentní doprava	III.3 Moderní infrastruktura	III.4 Efektivní úřad	IV.1 Rozvoj podnikatelského prostředí a nová prac. místa ve městě	IV.2 Brandýs nad Labem – Stará Boleslav – Historická brána Středního Polabí	IV.3 Dlouhodobý územní plán města	IV.4 Rovnoměrný rozvoj městských částí
III.1.1 Revitalizace a rozvoj zeleně ve městě	III.2.1 Podpora alternativních způsobů dopravy	III.3.1 Rekonstrukce a modernizace inženýrských sítí	III.4.1 Změna organizační struktury a rozmístění MěÚ ORP	IV.1.1 Veřejná podpora malého a středního podnikání, spolupráce s KHK Střední Čechy	IV.2.1 Vytvoření komplexních podmínek pro rozvoj cestovního ruchu	IV.3.1 Tvorba strategického územního plánu v širších souvislostech Středního Polabí	IV.4.1 Využití ex ante kondicionality při uzavírání plánovacích smluv
III.1.2 Obnova přírodních biotopů	III.2.2 Zklidnění dopravy	III.3.2 Rekonstrukce a modernizace vodovodů a kanalizací	III.4.2 eGovernment	IV.1.2 Tvorba pracovních míst vč. míst pro znevýhodněné skupiny obyvatel, pracovní uplatnění	IV.2.2 Marketing cestovního ruchu	IV.3.2 Změna územního plánu a tvorba regulačního plánu městských památkových zón	
III.1.3 Uplatňování moderních trendů v odpadovém hospodářství	III.2.3 Rozvoj a modernizace dopravní infrastruktury		III.4.3 Zefektivnění spolupráce s ostatními obcemi ORP a MAS				
			III.4.4 Optimální využití majetku města, revitalizace bytového a nebytového fondu, energetický management				

6 Zásobník projektových záměrů

Termín zpracování: 10-11/2015



Zásobník projektových záměrů seskupuje všechny záměry, které byly postupně sesbírány. Záměry navrhlo jak vedení města, zastupitelé, komise rady města zaměstnanci městského úřadu, různé spolky a organizace, tak i občané.

Přítomnost projektového záměru v zásobníku neznamená, že bude nutně realizován či finančně podpořen ze strany města. Zásobník projektových záměrů slouží jako podklad k výběru projektových záměrů do akčního plánu. Ten seskupuje projektové záměry, jež by město rádo realizovalo v průběhu příštích dvou let (viz následující kapitola).

Jedná se o **živý dokument**, který by měl být průběžně, minimálně však každoročně, aktualizován. Podrobně je proces aktualizace popsán v dokumentu **Návod k implementaci**.

V zásobníku jsou označeny prioritní projekty ve sloupečku „Priorita“ číslem 1 a 2, pokud jsou zařazeny do akčního plánu. Číslem 1 jsou označeny prioritní projekty, číslem 2 ty, které by město rádo realizovalo, ale bude záviset na volných prostředcích, dotačních příležitostech a dalších okolnostech, zda je bude možno uskutečnit.

Akční plán tvoří přílohu č. 1 tohoto dokumentu.

Zásobník projektových záměrů tvoří přílohu č. 1 tohoto dokumentu.

7 Akční plán

Termín zpracování: 10-11/2015



Akční plán představuje krátkodobý operativní strategický dokument. Seskupuje aktuální projektové záměry, jež jsou prioritní pro období následujících dvou let. První strategický plán je směřován na období od prosince roku 2015 do roku 2017.

Jeho součástí je také návrh možností krytí části nákladů z dotačních zdrojů.

Akční plán by měl být minimálně **každoročně aktualizován**. Podrobně je proces aktualizace popsán v následující kapitole **Návod k implementaci**.

V akčním plánu jsou projektové záměry ve sloupečku „Priorita“ označeny buď číslem 1 či 2.

Číslem **1** jsou označeny **prioritní projekty**, které chce město realizovat primárně.

Číslem **2** ty, které by město rádo realizovalo, ale **bude záviset na volných prostředcích, dotačních příležitostech a dalších okolnostech, zda je bude možno uskutečnit**.

Aktuální akční plán tvoří přílohu č. 1 tohoto dokumentu.

8 Návod k implementaci strategického plánu

Termín zpracování: 10-11/2015



8.1 Úvod

Vytvoření strategického plánu a jeho schválení zastupitelstvem je prvotním krokem jeho realizace. Po splnění tohoto kroku začíná stěžejní část strategického řízení, kterou je implementace strategického plánu.

Národní síť zdravých měst a regionů prováděla v roce 2004 výzkum uplatňování zásad udržitelného rozvoje v rámci strategického plánování². Z výzkumu vyplynulo, že nejvýznamnějšími faktory kvality procesu strategického plánování je silné politické vedení procesu a trvalé odhodlání a schopnost implementovat dokument do běžné řídicí a koordinační praxe.

1. Silné politické vedení města

Praxe dokazuje, že činnosti spojené se strategickým řízením jsou ze strany zaměstnanců městského úřadu vnímány jako práce „navíc“, tedy práce nad rámec pracovních povinností. Je pouze na vedení města a tajemníka úřadu vhodně implementovat nové povinnosti do pracovního popisu pověřených zaměstnanců a na výkonu strategického řízení trvat.

2. Účinná implementace strategie do výkonných struktur

Vedle prosazování aplikace strategického řízení vedením města je důležité nastavit mechanismus postupného plnění strategie města do roku 2025, hodnocení plnění, propagace výsledků a informovanosti. Za veškeré činnosti musí být zodpovědná konkrétní osoba a na dodržování termínů a rozsahu aktivit musí dbát vedoucí. Bez implementace strategického řízení je strategický dokument bezcenný.

Proces implementace strategického plánu je třeba začlenit do činnosti Městského úřadu Brandýs nad Labem – Stará Boleslav a samosprávy města. Nedostatečná implementační pravidla jsou identifikována jako jeden z častých nedostatků strategického řízení měst. Tento dokument má přispět k jasnému nastavení těchto pravidel.

² Převzato z HUŠEK, Zdeněk – ŠUSTA, Marek – PŮČEK, Milan a kol.: Aplikace metody Balance Scorecard (BSC) ve veřejném sektoru. NIS-PJ, Praha: 2006, 143 s. Dostupné z: <<http://www.npj.cz>>

8.2 Fáze implementace

Proces implementace má tyto základní fáze:



8.2.1 Zveřejnění (publicita) strategického plánu

Prvotním krokem po schválení strategického plánu zastupitelstvem města by mělo být jeho zveřejnění, aby se s tímto základním dokumentem města mohla seznámit široká veřejnost. Občané byli seznamováni se vznikem dokumentu již od začátku jeho tvorby, mohli se také zapojit do průzkumu spokojenosti a mohli zasílat návrhy na projektové záměry. O výsledné podobě strategického plánu musí být informováni, protože je často i výsledkem jejich práce a také je povinností vedení města seznámit je s tím, jak hodlají hospodařit se svěřenými veřejnými prostředky.

Základní formy informování jsou následující:

- prostřednictvím webových stránek města

The screenshot shows the official website of Brandýs nad Labem - Stará Boleslav. The header includes the city logo, name, and navigation links like 'Vypnout grafiku' and 'Mapa stránek'. The main navigation bar has three categories: 'Město a jeho správa', 'Městský úřad', and 'Volný čas a turistika'. The content area is titled 'Strategické plánování' and lists several documents for download, including 'SWOT analýza', 'Socioekonomická analýza', and 'Strategický plán rozvoje města (SRP) na léta 2007 - 2014'. A sidebar on the left provides a menu for 'Rozvoj města' with sub-items like 'Územní plánování', 'Strategické plánování', and 'Investiční projekty města'.

Město má na webových stránkách vytvořenu sekci Strategické plánování. V této sekci je vyvěšený kompletní strategický plán. Zároveň by zde měl být zveřejněn i každoročně aktualizovaný akční plán.

Součástí webových stránek města by mohl být uveden **kontaktní e-mail** na osobu, na kterou by se zájemce mohl obrátit o poskytnutí podrobnějších informací či vysvětlení obsahu strategického plánu. Dále by e-mailu mohlo být využito jako cesty k průběžnému předkládání projektových záměrů ze strany veřejnosti.

➤ **Prostřednictvím Městských listů**

V Městských listech byly průběžně zveřejňovány informace o průběhu procesu tvorby strategického plánu (úvodní informace, informace o probíhajícím průzkumu potřeb, o jeho výsledcích, o sběru projektových záměrů). Měla by zde být samozřejmě informace o výsledné podobě strategie a plánovaných projektech.

➤ **Uspořádání setkání s občany**

Ideální formou propagace strategického plánu je uspořádat setkání s občany za tímto účelem.

➤ **Další možnosti zveřejnění**

Možné je využít také zveřejnění informací v **místní kabelové televizi** a na **neoficiálních stránkách na Facebooku**.


➤ **Neustálé připomínání existence strategického dokumentu**

Dobrou formou publicity je **uvádět souvislost s plněním strategického plánu města u každého realizovaného projektu**, aby se zvyšovalo povědomí o existenci tohoto dokumentu.

Jednou z možností, jak lépe zviditelnit snahy a úsilí města v oblasti strategického plánování, je vytvořit **logo nově vytvořeného strategického plánu**. Logo strategického plánu je vhodnou pomůckou, která veřejnosti lépe pomůže si strategický plán lépe zapamatovat. Logo je nezbytné uvádět na veškerých materiálech spojených s tímto procesem. Také jej uvádět při propagaci a publicitě strategického řízení.

8.2.2 Nastavení organizačního zajištění, informování zaměstnanců městského úřadu a stanovení zodpovědných osob

Tabulka 49 Organizační zajištění implementace strategického plánu



Pozice	Min. rozsah povinností
Zastupitelstvo města	<ul style="list-style-type: none"> - Schvaluje akční plán na další dva roky (pravidelná roční aktualizace) a také případnou aktualizaci strategie - Vyjadřuje se k výsledkům plnění a navrhuje nápravná opatření v případě potřeby - Předkládá vlastní návrhy projektových záměrů
Rada města	<ul style="list-style-type: none"> - Schvaluje výstupy Komise pro strategii a předkládá podkladový materiál zastupitelstvu (vč. případné aktualizace strategie)
Komise pro strategii	<ul style="list-style-type: none"> - Předseda Komise pro strategii odpovídá za svolání jednání - Garanti prioritních oblastí informují o plnění projektových záměrů a navrhují nové - Členové Komise pro strategii schvalují nové projektové záměry, určují jejich priority a sestavují aktualizovaný akční plán - V případě potřeby navrhuje aktualizaci strategie - Jednání Komise pro strategii se účastní zodpovědný zastupitel, který monitoruje realizaci investičních projektů
Garanti prioritních oblastí dle pověření vedení města	<ul style="list-style-type: none"> - Sbírají od garantů jednotlivých projektů informace o stavu rozpracovanosti stávajících projektových záměrů - Připravují návrhy nových projektových záměrů ze svých oblastí a předkládají je Komisi pro strategii
Garanti jednotlivých projektů	<ul style="list-style-type: none"> - Oficiální pověřené zodpovědné osoby (funkce) za realizaci konkrétních projektů z řad zaměstnanců městského úřadu, popř. členů komisí rady města - Odpovědnost za evidenci stavu plnění svých projektových záměrů - Výstupy předává garantům prioritních oblastí

Pro realizaci strategie je třeba neprodleně informovat všechny dotčené pracovní pozice o platnosti strategického plánu; o povinnostech a kompetencích pověřené organizační struktury, procesech strategického plánování, nezbytnosti spolupráce a komunikace napříč odbory i s vedením města.

Toto informování je vhodné provést obratem po schválení dokumentu v zastupitelstvu města prostřednictvím pravidelných porad na úrovni vedení města a jednotlivých odborů. Dále je také vhodné zaměstnance úřadu informovat přímo, ideálně osobní formou.

K výkonu realizace, monitoringu a hodnocení strategie 2025 je nezbytné oficiální pověření vybraných pracovních pozic.

V rámci tvorby organizační struktury pro realizaci strategie 2025 je vhodné také oslovit všechny dotčené osoby a subjekty v rámci města.

8.2.3 Monitoring (evaluace)

Monitoring (evaluace) představuje **sledování postupného plnění akčního plánu a tím pádem i strategie 2025 a vyhodnocení rozsahu plnění.**

Monitoring je založen na zjištění informací o aktuálním stavu rozpracovanosti projektových záměrů v akčním plánu od jednotlivých garantů projektů. Tyto informace pověřené garanti prioritních oblastí vyhodnotí a výsledek vyhodnocení předávají Komisi pro strategii.

Monitoring by měl být zpravidla prováděn čtvrtletně, maximálně pololetně, aby bylo možné poměřovat jednotlivé kroky pokroku v plnění strategie 2025 a pružně reagovat na vývoj situace.

1. Sběr dat o stavu projektů

Sběr dat spočívá v získání informací o stavu rozpracovanosti všech projektů, které jsou součástí platného akčního plánu. Garanti za prioritní oblasti osloví všechny garanty jednotlivých projektů, aby je informovali o stavu realizace projektů.

V případě nerealizace projektu, či vzniku jiné nepředpokládané okolnosti, garanti projektových záměrů dokládají zdůvodnění situace.

Předmětem **hodnocení** je především stav rozpracovanosti jednotlivých projektů, resp. stav plnění jejich indikátorů. Z těchto informací následně vyplývá míra plnění strategie 2025. V rámci této fáze by měli garanti jednotlivých projektů poskytnout informace o projektech ve své gesci v rozsahu:

- je zrealizován
- je ve fázi rozpracovanosti (slovní popis + odhad procentuálního hodnocení plnění projektů)
- je úspěšně ukončen
- je pozastaven
- nebude se realizovat (vč. zdůvodnění)

V případě, že byl projekt realizován, by měl být k projektu přiřazen popis výsledku projektu, tj. komentář – čeho bylo dosaženo (např. výstavba 5 sociálních bytů, obnova 5 km komunikace, výstavba 10 parkovacích stání). Pokud byl projekt pozastaven, či se nebude do budoucna realizovat, měla by být připojena informace o důvodu pozastavení/nerealizace a za jakých podmínek projekt může pokračovat, či zda třeba bude nahrazen projektem jiným.

3. Vyhodnocení plnění strategie 2025

Vedle vyhodnocení samotných projektových záměrů je třeba provést ještě i **vyhodnocení míry plnění strategie města** do roku 2025. Vyhodnocení strategie je možné provést prostými matematickými počty jako podíl úspěšně realizovaných projektů v rámci dané priority a následně i v rámci celé strategie.

Do hodnocení je vhodné také zahrnout shrnutí situace ohledně čerpání dotací z národních, evropských či komunitárních programů.



4. Projednáání vyhodnocení

Výsledky vyhodnocení je třeba předložit k **projednáání radě a zastupitelstvu města**.

Míra plnění strategie 2025 může být v jednotlivých letech různá. Je však třeba jednotlivé kroky náležitě naplánovat tak, aby na potřeby projektů včas reagoval rozpočet města, projektová příprava či jiné podpůrné kroky.

Posledním nezbytným krokem vyhodnocení akčního plánu je medializace výsledků. Vedle projednáání výsledků ve vedení města, je třeba o výsledcích také informovat garanty projektů a vedoucí odborů.

Nedílnou součástí strategického plánování a řízení územního rozvoje je také komunikace s veřejností. S výsledky plnění by tedy měli být seznámeni také občané města. Informování veřejnosti je také jednou z aktivit propagující strategické řízení města, udržování této informace v povědomí občanů.



5. Medializace

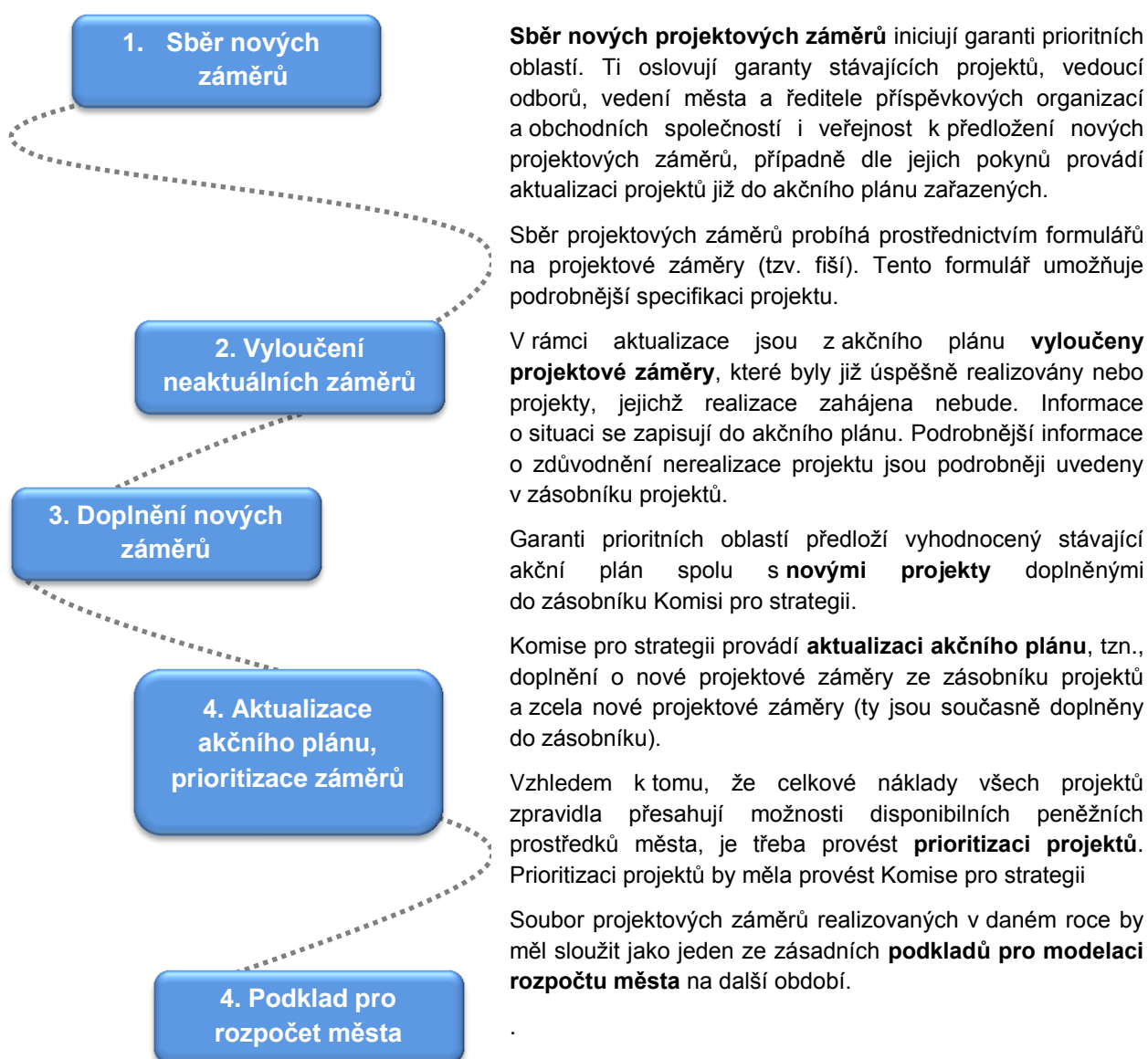
Informace směrem k veřejnosti nemusí nutně obsahovat hodnotu plnění strategického plánu, ale mělo by jít minimálně o uvedení souboru projektů, které byly financovány z veřejných zdrojů a které byly ku prospěchu cílových skupin úspěšně zrealizovány.

8.2.4 Aktualizace akčního plánu

S monitoringem by měl být úzce spojen proces aktualizace akčního plánu. Akční plán představuje operativní část strategie 2025, to znamená, že zcela konkretizuje strategii na vybrané období dvou let.

Akční plán by měl být aktualizován průběžně, nejlépe každým rokem v rámci procesu sestavování rozpočtu na příslušný kalendářní rok. V rámci aktualizace se tak platnost akčního plánu prodlužuje vždy o jeden rok. Shrnutí plnění strategie a následná aktualizace by však měla proběhnout vždy minimálně ke konci období, pro které byl dokument sestaven.

Jelikož data akčního plánu vychází ze zásobníku projektů – jsou v praxi aktualizovány oba dokumenty současně s tím, že zásobník projektů obsahuje soubor všech projektů, které je možno realizovat po celé období platnosti strategie, tedy 2015-2025, a akční plán pro zvolené dvouleté období.



8.2.4.1 Procesy a harmonogram strategického řízení

Fáze	Dílčí část implementace	Zodpovědná osoba / útvar	Časové vymezení
Monitoring	Koordinace monitoringu (evaluace)	Garanti za prioritní oblasti	Čtvrtletně
	Zasílání stavu rozpracovanosti projektů	Garanti jednotlivých projektů	Čtvrtletně
	Evaluace plnění akčního plánu za předchozí rok	Garanti za prioritní oblasti	Čtvrtletně
Aktualizace	Revize stávajících projektů	Garanti jednotlivých projektů	Září
	Návrh nových projektových záměrů	Garanti jednotlivých projektů	Srpen – září (popř. zasílání celoročně)
		Garanti za prioritní oblasti	
		Odbory Vedení města, zastupitelé Veřejnost	
Výběr nových projektových záměrů	Komise pro strategii	Říjen	
Předložení akčního plánu ke schválení na následující rok	Komise pro strategii	Listopad	

9 Seznam zdrojů

1. Sčítání lidu, domů a bytů 2001 <http://www.scitani.cz/>
2. Sčítání lidu, domů a bytů 2011 <http://www.scitani.cz/>
3. Registr ekonomických subjektů (RES)
4. ČSÚ
5. Historický lexikon obcí ČR
6. Integrovaný portál MPSV
7. Celostátní sčítání dopravy 2010 <http://scitani2010.rsd.cz/>
8. Územně analytické podklady ORP Brandýs nad Labem – Stará Boleslav. III. úplná aktualizace 2014
9. Územní plán Brandýs nad Labem – Stará Boleslav. Červen – červenec 2011.
10. MAS Střední Polabí 2014–2020: Strategie komunitně vedeného místního rozvoje (CLLD). Analytická část
11. MAS Střední Polabí 2014 – 2020: Strategie komunitně vedeného místního rozvoje (CLLD). Návrhová část.
12. Analýza poskytovatelů sociálních a návazných služeb obyvatelům ve městě Brandýs nad Labem – Stará Boleslav a okolí
13. Statistická ročenka Středočeského kraje 2014
14. Zdravotnická ročenka Středočeského kraje 2013
15. Výroční zpráva Městské policie Brandýs nad Labem – Stará Boleslav za rok 2014
16. Geoportál CENIA <http://geoportál.gov.cz>
17. Webové stránky města Brandýs nad Labem – Stará Boleslav <http://www.brandysko.cz>
18. HUŠEK, Zdeněk – ŠUSTA, Marek – PŮČEK, Milan a kol.: Aplikace metody Balance Scorecard (BSC) ve veřejném sektoru. NIS-PJ, Praha: 2006, 143 s. Dostupné z: <<http://www.npj.cz>>:
19. Magistrát hlavního města Prahy: Integrovaná strategie pro ITI Pražské metropolitní oblasti, pracovní verze 1. Srpen 2014. Zpracovatel: Institut plánování a rozvoje hlavního města Prahy.
20. Ministerstvo pro místní rozvoj: Strategie regionálního rozvoje ČR na období 2014–2020. Duben 2013.
21. Středočeský kraj: Program rozvoje územního obvodu Středočeského kraje 2014-2020.

10 Seznamy

10.1 Seznam tabulek

Tabulka 1 Základní údaje o městě	21
Tabulka 2 Administrativní členění města Brandýs nad Labem – Stará Boleslav	26
Tabulka 3 Počet obyvatel v Brandýse nad Labem – Staré Boleslavi mezi roky 1880 a 2001	30
Tabulka 4 Vývoj počtu obyvatel v roce 2014 ve Středočeském kraji a v jednotlivých okresech	31
Tabulka 5 Vývoj počtu obyvatel v Brandýse nad Labem – Staré Boleslavi.....	32
Tabulka 6 Projekce počtu a věkového složení obyvatelstva Středočeského kraje do roku 2065	32
Tabulka 7 Věkové složení obyvatel Středočeského kraje v roce 2014 (k 31.12.2014).....	34
Tabulka 8 Vývoj věkového složení obyvatel města Brandýs nad Labem – Stará Boleslav	34
Tabulka 9 Vzdělání populace ve Středočeském kraji v tis. osob.....	35
Tabulka 10 Vzdělanostní struktura v referenčních územích v roce 2011.....	36
Tabulka 11 Vyjíždějící do škol a zaměstnání.....	36
Tabulka 12 Počet lékařů a lůžek podle okresů sídla zdravotnických zařízení	38
Tabulka 13 Oddělení nemocnice Brandýs nad Labem – Stará Boleslav s popisem poskytovaných služeb	39
Tabulka 14 Poskytovatelé sociálních služeb a služeb souvisejících, působících na území města s popisem služeb.....	41
Tabulka 15 Zjištěné trestné činy v Obvodním oddělení policie Brandýs nad Labem a Policie ČR za období březen 2014 – únor 2015	44
Tabulka 16 Přestupky řešené Městskou policií Brandýs nad Labem – Stará Boleslav v letech 2013 a 2014.....	46
Tabulka 17 Volnočasové organizace a spolky.....	51
Tabulka 18 Sportovní organizace (stav k 5/2015)	52
Tabulka 19 Sportoviště ve městě.....	53
Tabulka 20 Domovní fond města Brandýs nad Labem – Stará Boleslav	58
Tabulka 21 Bytový fond města Brandýs nad Labem – Stará Boleslav.....	59
Tabulka 22 Tabulka bilancí bydlení a bytových jednotek	60
Tabulka 23 Základní údaje o mateřských školách pro školní rok 2014/15.....	63
Tabulka 24 Soukromé mateřské školy a mateřské školy poskytované neziskovými organizacemi na území města pro školní rok 2014/2015.....	63
Tabulka 25 Základní údaje o základních školách – školní rok 2014/2015	65
Tabulka 26 Základní údaje o středních školách pro školní rok 2014/2015	66
Tabulka 27 Hrubý domácí produkt na 1 obyvatele v krajích ČR (v Kč).....	68
Tabulka 28 Obyvatelstvo podle ekonomické aktivity v obci Brandýs nad Labem – Stará Boleslav	69
Tabulka 29 Uchazeči o zaměstnání podle délky evidence v městě Brandýs nad Labem – Stará Boleslav	70
Tabulka 30 Charakteristiky nezaměstnanosti v SO ORP Brandýs nad Labem – Stará Boleslav	71
Tabulka 31 Struktura uchazečů o zaměstnání v obci Brandýs nad Labem – Stará Boleslav v letech 2009-2011 podle věku	71
Tabulka 32 Struktura uchazečů o zaměstnání v obci Brandýs nad Labem – Stará Boleslav v letech 2009-2011 podle dosaženého vzdělání	72

Tabulka 33 Uchazeči o zaměstnání v obci Brandýs nad Labem – Stará Boleslav v letech 2009-2011 podle požadovaného zaměstnání	73
Tabulka 34 Počet podnikatelských subjektů v obci Brandýs nad Labem – Stará Boleslav v 2013	74
Tabulka 35 Největší zaměstnavatelé se sídlem ve správním obvodu obce s rozšířenou působností Brandýs nad Labem – Stará Boleslav	75
Tabulka 36 Členění pozemků podle způsobu užití v obci.	77
Tabulka 37 Silnice II. a III. třídy na území města	83
Tabulka 38 Porovnání produkce tuhého komunálního odpadu, separovaného papíru a plastů ve městě s velikostně srovnatelnými městy a celorepublikovým průměrem pro rok 2014	91
Tabulka 39 Oblasti života ve městě dle priorit	111
Tabulka 40 Silné stránky města	113
Tabulka 41 Slabé stránky města	114
Tabulka 42 Důvody pro odstěhování se z města	118
Tabulka 43 Vývoj příjmů a výdajů rozpočtu města v letech 2012–2015 v tis. Kč.....	153
Tabulka 44 Struktura kapitálových výdajů dle odvětví v letech 2012–2015 v tis. Kč	154
Tabulka 45 Rozpočtový výhled 2016-2019 v tis. Kč	157
Tabulka 46 Soulad strategie města se Strategií regionálního rozvoje 2014-2020.....	160
Tabulka 47 Soulad strategie s Programem rozvoje územního obvodu Středočeského kraje 2014-2020.....	161
Tabulka 48 Soulad strategie s Integrovanou strategií pro ITI Pražské metropolitní oblasti	163
Tabulka 49 Organizační zajištění implementace strategického plánu	173

10.2 Seznam grafů

Graf 1 Vývoj počtu obyvatel města Brandýs n. Labem – Stará Boleslav od roku 1869 do 2001	29
Graf 2 Vývoj počtu obyvatel v Brandýse nad Labem – Staré Boleslavi v letech 2004-2014	30
Graf 3 Věkové složení obyvatelstva města Brandýs nad Labem – Stará Boleslav k 31. 12. 2014	35
Graf 4 Počet obyvatel a domů ve městě podle výsledků sčítání od roku 1869 (přepočten na územní strukturu 2013)	58
Graf 5 Podíl nezaměstnaných osob na obyvatelstvu [%] k 31. 7. 2015	70
Graf 6 Struktura respondentů dle pohlaví vs. struktura populace města dle pohlaví.....	104
Graf 7 Věková struktura respondentů vs. věková struktura populace města	105
Graf 8 Struktura respondentů dle nejvyššího dosaženého vzdělání vs. populace města	105
Graf 9 Struktura respondentů dle ekonomického postavení	106
Graf 10 Struktura respondentů dle toho, zda mají děti a v jakém věku.....	106
Graf 11 Struktura respondentů dle místa zaměstnání	107
Graf 12 Struktura respondentů dle doby bydlení ve městě Brandýs nad Labem – Stará Boleslav	107
Graf 13 Struktura respondentů dle toho, zda mají ve městě Brandýs nad Labem – Stará Boleslav trvalé bydliště.....	108
Graf 14 Jste celkově spokojeni s životem ve městě?	109
Graf 15 Spokojenost dle pohlaví	109
Graf 16 Spokojenost dle věku	110

Graf 17 Porovnání spokojenosti obyvatel v Brandýse nad Labem – Staré Boleslavi a v jiných městech	110
Graf 18 Hodnocení jednotlivých oblastí života ve městě	112
Graf 19 Očekáváte, že se změní život ve městě v následujících 10 letech?	115
Graf 20 Jakým městem by podle Vás měl Brandýs nad Labem - Stará Boleslav být v roce 2025?	116
Graf 21 Jakým městem by podle Vás měl Brandýs nad Labem - Stará Boleslav být v roce 2025?	117
Graf 22 Zvažujete, že se z města odstěhujete?.....	118
Graf 23 Přejete si město bez heren?	119
Graf 24 Prostřednictvím kterých zdrojů sledujete dění ve městě?	119
Graf 25 Kapitálové výdaje dle odvětví v roce 2015 (dle schváleného rozpočtu).....	155
Graf 26 Kapitálové výdaje dle odvětví pro období 1. 1. 2015 - 31. 9. 2015 (skutečnost).....	155

10.3 Seznam obrázků

Obrázek 1 Schéma procesu tvorby strategického plánu	20
Obrázek 2 Geografická poloha města Brandýs nad Labem – Stará Boleslav	22
Obrázek 3 Řeka Labe protékající městem.....	23
Obrázek 4 Mapa správního odvodu obce s rozšířenou působností Brandýs nad Labem – Stará Boleslav	24
Obrázek 5 Mapa kriminality v obvodních odděleních za období březen 2013 – únor 2015.....	45
Obrázek 6 Kostel Nanebevzetí Panny Marie	47
Obrázek 7 Budova komunitního centra Kočár	50
Obrázek 8 Vodní slalom	52
Obrázek 9 Mapa II. vojenského (Františkova) mapování (1836-1852)	57
Obrázek 10 Silniční síť v Brandýse nad Labem – Staré Boleslavi (stav k 1. 7. 2014)	82
Obrázek 11 Sčítání frekvence dopravy na dálniční a silniční síti ČR (2010)	84
Obrázek 12 Vedení cyklotras ve městě	86
Obrázek 13 Záplavové území	93
Obrázek 14 Hluková mapa silnic.....	94
Obrázek 15 Elektronická a papírová verze dotazníku	102
Obrázek 16 Schéma procesu tvorby strategického plánu	122
Obrázek 17 Znázornění SWOT analýzy	122
Obrázek 18 Schéma procesu tvorby strategického plánu	139

10.4 Seznam příloh

Příloha č. 1 Zásobník projektových záměrů

Příloha č. 2 Akční plán