

B ANALYTICKÁ ČÁST - TEMATICKÉ OKRUHY VČETNĚ SWOT ANALÝZ

1 OBYVATELSTVO

DEMOGRAFICKÝ POTENCIÁL

Z pohledu demografie byl vývoj počtu obyvatel Boskovic v posledních pěti desetiletích výrazně poznamenán politickými, ekonomickými i územními změnami, ke kterým v té době došlo.

Základní charakteristika demografického potenciálu okresu:

- klesá dynamika jeho rozvoje (v souvislosti s celoevropským trendem);
- věková struktura vykazuje a bude i nadále vykazovat negativní trend, to znamená, že bude pokračovat nárůst skupiny poproduktivních obyvatel, budou menší nároky na zařízení předškolního věku. Je třeba nastartovat procesy, které zabrání stárnutí populace;
- ekonomická aktivita obyvatel bude se stárnutím obyvatel klesat - nové pracovní příležitosti vznikají především v terciální sféře - obchodu a službách. V průmyslu a zemědělství klesají;
- přestože dynamika růstu počtu obyvatel klesá, přibývá počet domácností, jejichž velikost se zmenšuje;
- životní úroveň obyvatelstva roste, prodlužuje se průměrná délka života.

Město Boskovice v posledním desetiletí odráží celorepublikovou tendenci demografického vývoje, dochází k většímu poklesu hrubé míry porodnosti a k menšímu poklesu hrubé míry úmrtí. Tím dochází k postupnému stárnutí populace. Demografické stárnutí je proces, při němž se postupně mění věková struktura obyvatelstva takovým způsobem, že se zvyšuje podíl osob starších 60 let a snižuje se podíl osob mladších 15 let, tj. starší věkové skupiny rostou početně relativně rychleji než populace jako celek. Tento trend se poprvé projevil v České republice v roce 1997 a od té doby neustále stoupá. Mimo to, že se do budoucna výrazně zvýší počet osob v důchodovém věku, ale zároveň se změní i věková skladba starší populace - vzroste podíl osob starších 80 let, tedy těch, u kterých lze předpokládat vyšší potřebnost sociální a zdravotní péče.

Výpočtem indexu stáří se došlo k závěru, že ve městě Boskovice připadá 174 obyvatel starších 60 let na 100 dětí ve věku 0–14 let.

Ke dni 1. 2. 2015 mají Boskovice 11 382 obyvatel, z toho 5 433 mužů a 5 949 žen. Počet obyvatel podle zákona o obcích zahrnuje občany obce, jedná se o všechny osoby mající v obci trvalý pobyt, a to bez ohledu na státní občanství.

Graf B-1 představuje věkovou strukturu obyvatel k 1. 2. 2015 v členění po pěti letech věku života. Vyplyvá z něj, že nejpočetnější skupinu tvoří občané ve věku 40–44 let, dále pak ve věku 35–39 let a na třetím místě pak skupina obyvatel ve věku 60–64 let.

Graf B-1

Věková struktura obyvatelstva města k 1. 2. 2015
v členění po 5 letech věku života

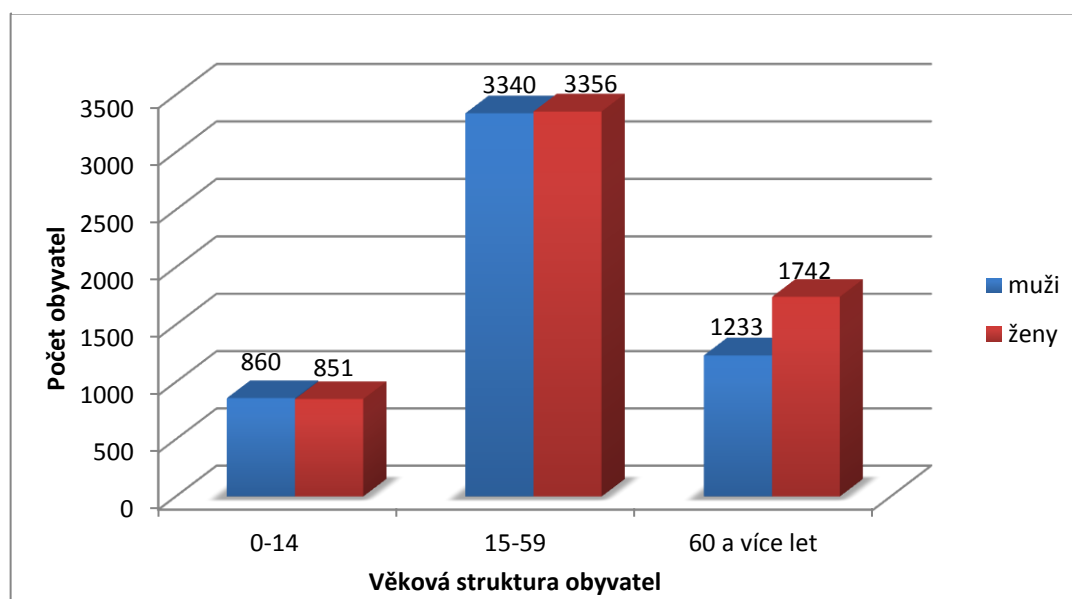


Zdroj: odbor vnitřních věcí, vlastní zpracování

Graf B-2 znázorňuje počty obyvatel k 1. 2. 2015 ve třech věkových skupinách, a to děti ve věku 0–14 let (z toho 860 chlapců a 851 dívek, celkem 1 711 osob), dále mladiství a lidé v produktivním věku, tj. věk 15–59 let (z toho 3 340 mužů a 3 356 žen, celkem 6 696 osob) a senioři ve věku 60 a více let (z toho 1 233 mužů a 1 742 žen, celkem 2 975 osob).

Graf B-2

Věková struktura obyvatelstva města
k 1. 2. 2015

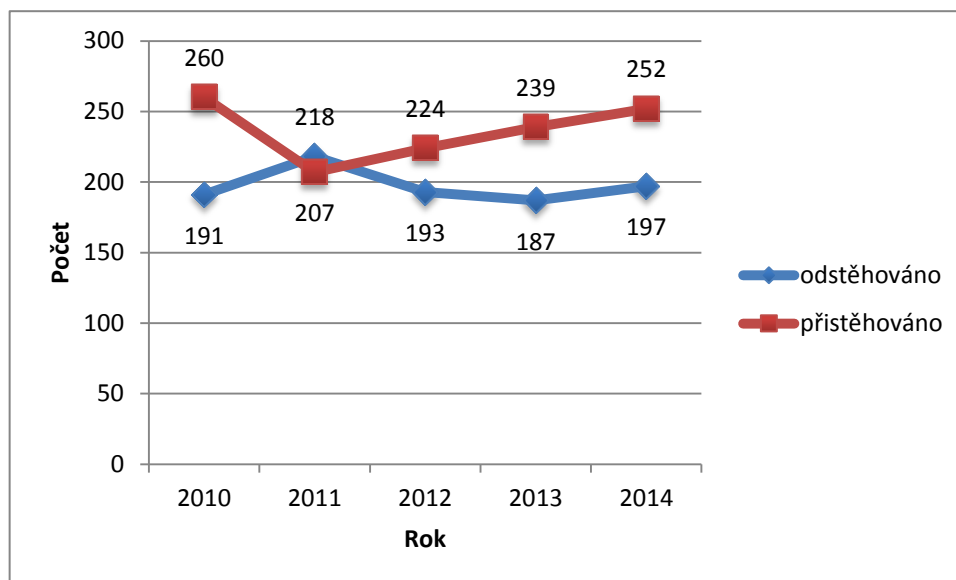


Zdroj: odbor vnitřních věcí, vlastní zpracování

Graf B-3 ukazuje přirozený vývoj obyvatel. Vyplývá z něj, že v roce 2010 výrazně převýšil počet narozených počet zemřelých, v roce 2011 a 2012 se počet narozených a zemřelých prakticky vyrovnal, v letech 2012–2014 nepatrně více osob zemřelo, než se narodilo.

Graf B-3

Přirozený vývoj obyvatelstva



Zdroj: odbor vnitřních věcí, vlastní zpracování

Tabulka B-1

Přirozený vývoj obyvatelstva

Rok	Narozeno	Zemřelo
2010	152	119
2011	99	100
2012	126	124
2013	105	124
2014	108	125

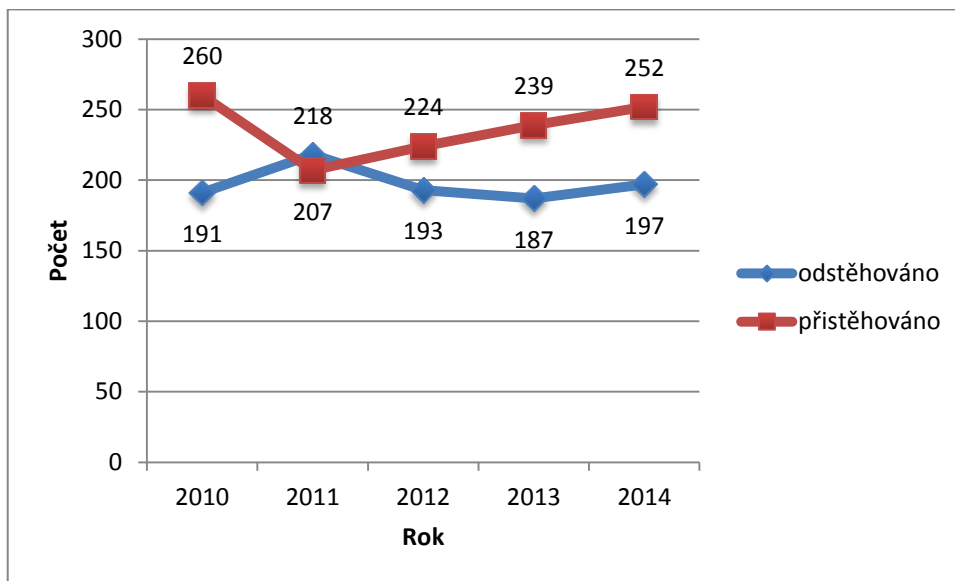
Zdroj: odbor vnitřních věcí

Z uvedeného lze konstatovat, že nedochází ani k razantnímu úbytku obyvatel úmrtím, ani k razantnímu přírůstku počtu narozených dětí, z čehož lze usuzovat, že v nejbližších letech by nemělo dojít k výraznému zvýšení ani snížení počtu obyvatel města.

Odlišná situace je v oblasti migrace obyvatel, kde vyplývá z grafu B-4, že v roce 2011 byl stav přistěhovaných a odstěhovaných téměř vyrovnán. V ostatních sledovaných letech je vždy vyšší skupina přistěhovaných. Toto svědčí o tom, že v místě lze obstarat jak práci, tak i vyhovující bydlení.

Graf B-4

Migrace obyvatel města Boskovice



Zdroj: odbor vnitřních věcí

Tabulka B-2

Migrace obyvatel města Boskovice

Rok	Odstěhováno	Přistěhováno
2010	191	260
2011	218	207
2012	193	224
2013	187	239
2014	197	252

Zdroj: odbor vnitřních věcí

SWOT analýza 1

Obyvatelstvo

SILNÉ STRÁNKY	SLABÉ STRÁNKY
<ul style="list-style-type: none">- větší příliv obyvatel než jejich odliv v rámci migrace	<ul style="list-style-type: none">- stárnutí obyvatelstva města- velmi vysoký index stáří (174 obyvatel města ve věku 60 a více na 100 dětí ve věku 0–14)
PŘÍLEŽITOSTI	HROZBY
<ul style="list-style-type: none">- podpora nové bytové výstavby ze strany města - startovací byty - „omlazení města“ (provázanost s kapitolou 7)- podpora výstavby nových domů s pečovatelskou službou a domovů důchodců (provázanost s kapitolou 7)	<ul style="list-style-type: none">- snižování podílu dětí od 0–14 let ve vztahu k počtu obyvatel nad 60 let- vzrůstající počet osob starších 80 let

2 TRH PRÁCE A ZAMĚSTNANOST

2.1 PRŮMYSL, PODNIKÁNÍ A SLUŽBY

Současná ekonomická struktura města Boskovice je obrazem staršího i nedávného vývoje. Zejména historický vývoj profiloval ekonomiku města jako výrazně regionální centrum průmyslu, zemědělství, veřejné správy a školství. Širší vazby města jsou orientovány na centrum okresu - město Blansko, případně z pohledu administrativního na krajské centrum - město Brno. Výrazná koncentrace průmyslové výroby však prošla v druhé polovině 90. let restrukturalizací spojenou s růstem nezaměstnanosti. Potenciál pro obnovení a další rozvoj průmyslové výroby a zpracovatelského průmyslu nabídla nově vybudovaná průmyslová zóna v severní části města.

Ve městě Boskovice bylo k 31. 12. 2013 registrováno 2 483 podnikatelských subjektů a jejich počet má mírně rostoucí tendenci (výjimkou je rok 2013, kdy došlo k nepatrnému snížení počtu podnikatelských subjektů). Z celého blanenského okresu připadá na území města Boskovic 5,2 % zaregistrovaných ekonomických subjektů.

Tabulka B-3

Počet podnikatelských subjektů ve městě Boskovice, okrese Blansko a v Jm kraji

Území/rok	2008	2009	2010	2011	2012	2013
Město Boskovice	2 350	2 373	2 399	2 459	2 489	2 483
Okres Blansko	19 754	19 581	20 117	20 523	20 744	20 885
Jihomoravský kraj	276 783	275 189	283 202	291 162	294 308	295 523

Pozn.: stav k 31. 12. 2013 (http://www.czso.cz/xb/redakce.nsf/i/cr_vybranych_ukazatelu_-_blansko)

STRUKTURA PODLE PRÁVNÍ FORMY

V Boskovicích tvoří největší část podnikatelských subjektů podnikatelé - fyzické osoby. Na konci roku 2013 jich bylo registrováno 1 924, což odpovídá podílu přibližně 77,5 % všech registrovaných podnikatelských subjektů na území města. K druhé nejčetnější právní formě patřily právnické osoby 22,5 %. Z právnických osob nejčastější formu tvořily obchodní společnosti 42 %

Tabulka B-4

Podnikatelské subjekty ve městě Boskovice a ORP Boskovice v roce 2013 podle právní formy

Název správního území	Ekonomické subjekty					
	celkem	právnické osoby	obchodní společnosti	fyzické osoby		
				celkem	živnostníci	zemědělství podnikatelé
Boskovice	2 483	559	306	1 924	1 637	15
ORP Boskovice	9 732	1 815	764	8 137	7 917	220

Pozn.: stav k 31. 12. (http://www.czso.cz/xb/redakce.nsf/i/pocet_podnikatelskych_subjektu_v_obcich_jihomoravskeho_kraje)

Ve srovnání se správním obvodem ORP Boskovice je přímo ve městě Boskovice soustředěno 25,5 % všech ekonomických činností, což podtrhuje význam města Boskovice jako správního střediska a spádového centra severní části okresu Blansko.

STRUKTURA PODLE CZ-NACE

Od roku 2008 je v České republice vykazována klasifikace ekonomických činností formou CZ-NACE. NACE je akronym pro statistickou klasifikaci ekonomických činností, kterou používá Evropská unie (resp. Evropská společenství) od roku 1970. NACE vytváří rámec pro statistická data o činnostech v mnoha ekonomických oblastech (např. ve výrobě, zaměstnanosti, národních účtech).

Z celkového počtu 2 483 ekonomicky aktivních podnikatelských subjektů, které byly evidovány ve městě Boskovice k 31. 12. 2013, se jich nejvíce zabývá poskytováním služeb spojených s obchodní činností - velkoobchod, maloobchod a opravy 23,24 %. Druhou nejčastější oblastí byl průmysl, kterému se věnovalo 13,61 % podnikatelských subjektů, další následuje stavebnictví s 10,59 %. Mezi další činnosti, které jsou významně zastoupeny ve městě, patří profesní, vědecké a technické činnosti 9,95 %, ubytování, stravování a pohostinství 6,12 %, peněžnictví a pojišťovnictví 5,64 % a činnosti v oblasti nemovitostí 3,83 %. Město je též středisko správního obvodu ORP, což dokládá 0,40 % subjektů činných ve veřejné správě. Významný podíl ekonomicky činných subjektů se věnuje také podnikání v zemědělství 3,06 %.

Tabulka B-5

Podnikatelské subjekty ve městě Boskovice v roce 2013 podle převažující živnosti

Odvětví ekonomické činnosti		K 31. 12. 2013	
Počet podnikatelských subjektů celkem		2 483	100,00 %
Podle převažující činnosti	zemědělství, lesnictví, rybářství	76	3,06 %
	průmysl celkem	338	13,61 %
	stavebnictví	263	10,59 %
	velkoobchod a maloobchod; opravy a údržba motorových vozidel	577	23,24 %
	doprava a skladování	44	1,77 %
	ubytování, stravování a pohostinství	152	6,12 %
	informační a komunikační činnosti	28	1,13 %
	peněžnictví a pojišťovnictví	140	5,64 %
	činnosti v oblasti nemovitostí	95	3,83 %
	profesní, vědecké a technické činnosti	247	9,95 %
	administrativní a podpůrné činnosti	26	1,05 %
	veřejná správa a obrana; povinné sociální zabezpečení	10	0,40 %
	vzdělávání	39	1,57 %
	zdravotní a sociální péče	65	2,61 %
	kulturní, zábavní a rekreační činnosti	71	2,86 %
	ostatní činnosti	210	8,46 %
	nezjištěno	102	4,11 %

Pozn.: stav k 31.12. (<http://vdb.czso.cz/mos/okres.jsp?k=CZ0641>)

POVOLENÍ K PODNIKÁNÍ

Obecní živnostenský úřad je součástí struktury MěÚ Boskovice. Úřad eviduje na území ORP Boskovice od roku 2004 ustálenou úroveň počtu podnikatelských subjektů. Tento ustálený trend se projevuje v celém sledovaném období jak u fyzických, tak i u právnických osob. Po periodách hlubších poklesů v kategorii zemědělských živnostníků nastal v posledních letech mírný nárůst. Přehled počtu vývoje počtu živnostníků od roku 2008 zobrazuje následující tabulka.

Tabulka B-6

Vývoj nových živností ve městě Boskovice v letech 2008 až 2014

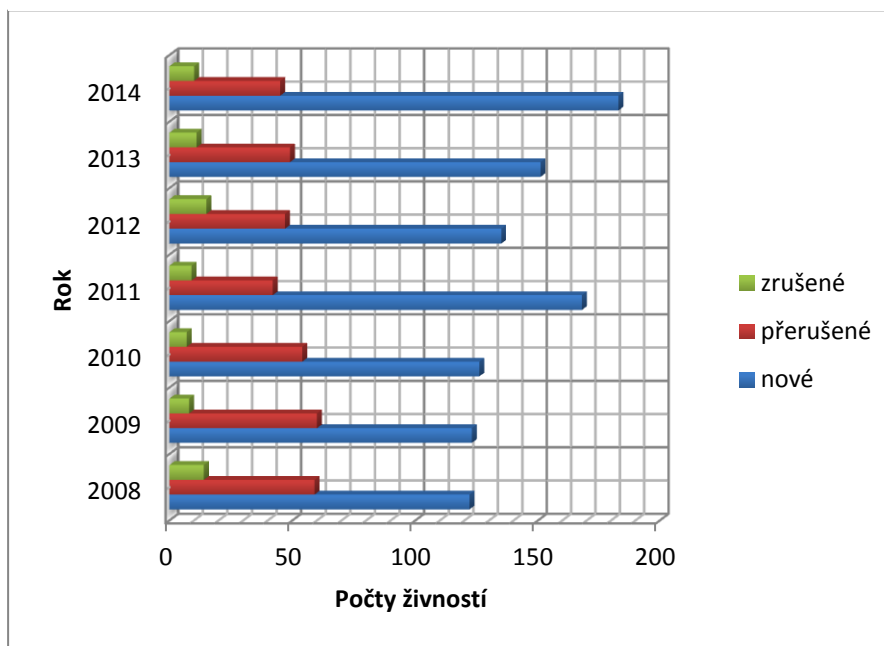
Živnost	2008	2009	2010	2011	2012	2013	2014
FO	98	97	102	139	107	114	132
PO	24	26	24	29	28	37	51
Celkem	122	123	126	168	135	151	183

Zdroj: MěÚ Boskovice, 2015

Při sledování vývoje vydávání nových živností jsou patrné z tabulky určité výkyvy. Za období let 2008 až 2014 bylo vydáno celkem 1 008 nových živností. Největší propady v počtu nových živností u fyzických osob byly v letech 2012 a 2013. Avšak u právnických osob dochází až na malé výjimky k pozvolnému nárůstu nových živností. Největší počet nových živností byl vydán v roce 2014, kdy došlo v ČR k hospodářskému oživení.

Graf B-5

Vývoj živnostenských oprávnění ve městě Boskovice v letech 2008–2014



Zdroj: MěÚ Boskovice, 2015

I přes nepříznivé období kolem roku 2009, kdy celou českou ekonomiku zasáhla ekonomická krize, nedochází v ORP Boskovice k výraznému nárůstu zrušení živnostenských oprávnění a počty přerušení provozování živnosti stagnují nebo mají mírně klesající tendenci. Počet nových živností směřuje do rukou fyzických osob, které získaly za posledních sedm let v průměru téměř dvakrát více oprávnění než osoby právnické.

Tabulka B-7

**Nová živnostenská oprávnění v letech 2008 až 2014
dle druhu oprávnění**

Živnost/rok	2008	2009	2010	2011	2012	2013	2014
Koncese	3	2	6	4	3	27	74
FO	3	2	5	4	2	18	50
PO	0	0	1	0	1	9	24
Řemeslné	37	37	28	34	27	23	25
FO	31	29	23	25	25	15	17
PO	6	8	5	9	2	8	8
Vázané	12	15	22	42	30	24	19
FO	9	9	15	37	24	18	18
PO	3	6	7	5	6	6	1
Volné	70	69	70	88	75	77	65
FO	55	57	59	73	56	63	47
PO	15	12	11	15	19	14	18

Zdroj: MěÚ Boskovice, 2015

V případě rozdělení živností na koncese, vázané, řemeslné a volné, jsou v průměru (za posledních 7 let) nejvíce zastoupeny nově vydaná oprávnění živnostmi volnými. Volné živnosti jsou drženy více než 50 % fyzickými osobami. Největší počet jich byl v letech 2011 (88) a 2013 (77). V případě vázaných, řemeslných a koncesovaných oprávnění jsou přibližně 2/3 ve vlastnictví fyzických osob. Výjimku v oblasti koncesí tvoří rok 2014, kdy bylo nově vydáno 74 koncesí z důvodu novely zákona o lihu.

Tabulka B-8

**Vývoj počtu živností volných, řemeslných, vázaných a koncesovaných
na území SO ORP Boskovice v letech 2011–2014**

SO ORP/ROK	2011	2012	2013	2014
Živnosti volné	6 308	6 410	6 550	6 784
Živnosti řemeslné	4 197	4 231	4 305	4 488
Živnosti vázané	914	984	1 049	1 105
Živnosti koncesované	425	424	509	884
Živnosti celkem	11 844	12 049	12 413	13 261

Zdroj: MěÚ Boskovice, 2015

Nejvíce zastoupené předměty podnikání dle jednotlivých typů živností mají následující pořadí (údaje k 31. 12. 2014):

Živnost volná (obory)

Velkoobchod a maloobchod
Zprostředkování obchodu a služeb
Přípravné a dokončovací stavební práce, specializované stavební činnosti
Poradenská a konzultační činnost, zpracování odborných studií a posudků
Reklamní činnost a marketing

Živností řemeslné

Hostinská činnost
Zednictví
Zámečnictví, nástrojářství
Opravy silničních vozidel
Vodoinstalatérství, topenářství

Živnosti vázané

Činnost účetních poradců, vedení účetnictví, vedení daňové evidence
Projektová činnost ve výstavbě
Provádění staveb, jejich změn a odstraňování
Poskytování spotřebitelského úvěru
Masérské, rekondiční a regenerační služby

Živnosti koncesované

Silniční motorová doprava
Poskytování technických služeb
Prodej kvasného lihu, konzumního lihu a lihovin
Ostraha majetku a osob

Ekonomické subjekty dle základních sektorů hospodářské činnosti

Hospodářskou činnost ekonomických subjektů lze dle převažující činnosti rozdělit do pěti základních sektorů, a to na zemědělství (lesnictví), průmysl, stavebnictví, obchod a služby.

Tabulka B-9

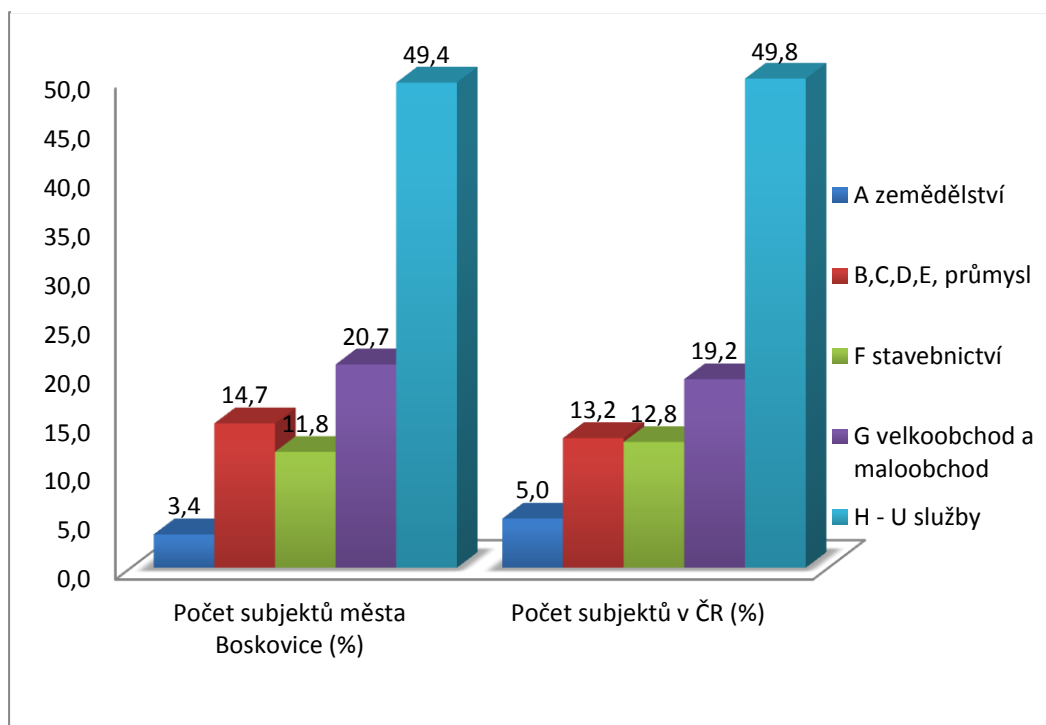
Ekonomické subjekty dle základních sektorů hospodářské činnosti

Sekce	Počet subjektů v ČR (%)	Počet subjektů města Boskovice (%)
A zemědělství (lesnictví)	5,0	3,4
B, C, D, E průmysl	13,2	14,7
F stavebnictví	12,8	11,8
G velkoobchod a maloobchod	19,2	20,7
H - U služby	49,8	49,4

Zdroj: ČSÚ, MěÚ Boskovice

Graf B-6

Ekonomické subjekty dle základních sektorů ekonomiky, klasifikace CZ-NACE na území města Boskovice a v ČR v roce 2013



Zdroj: ČSÚ, MěÚ Boskovice

Tabulka B-10

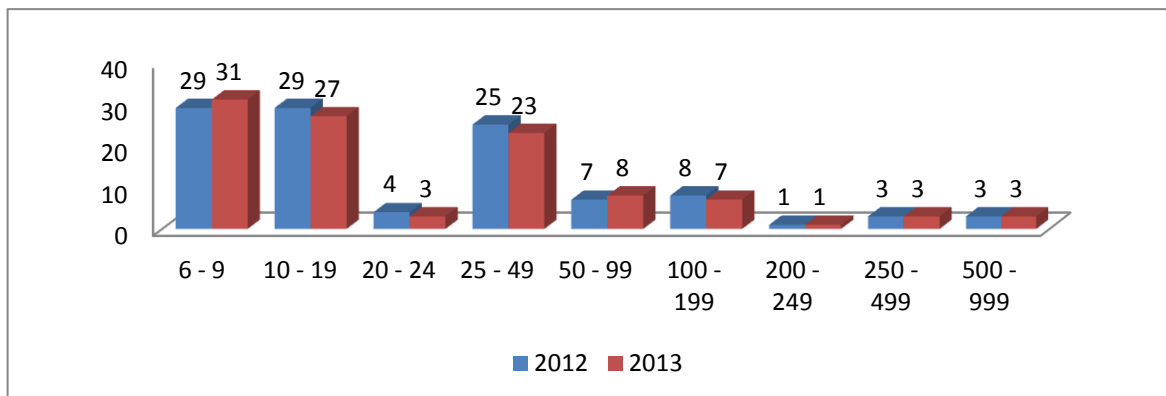
Aktivní ekonomické subjekty podle počtu zaměstnanců a typu podniku na území města Boskovice v letech 2012 a 2013

Poř. č.	Typ podniku	Velikostní kategorie	Aktivní ekonomické subjekty		Meziroční změna (%)
			2012	2013	
0		neuveдено	303	276	
1		bez zaměstnanců	804	775	
2	mikro podnik	1 - 5	220	219	0,4
3		6 - 9	29	31	
4	malý podnik	10 - 19	29	27	-8,7
5		20 - 24	4	3	
6		25 - 49	25	23	
7	střední podnik	50 - 99	7	8	0,0
8		100 - 199	8	7	
9		200 - 249	1	1	
10	velký podnik	250 - 499	3	3	0,0
11		500 - 999	3	3	

Zdroj: ČSÚ, MěÚ Boskovice

Graf B-7

Aktivní ekonomické subjekty podle počtu zaměstnanců, velikostní kategorie na území města Boskovice v letech 2012 a 2013



Zdroj: ČSÚ, MěÚ Boskovice

Nejpočetnější velikostní kategorií i v roce 2013 zůstala se 775 aktivními ekonomickými subjekty kategorie bez zaměstnance. S rostoucím počtem zaměstnanců ve velikostní kategorii klesá počet aktivních ekonomických subjektů. Výjimku představují ekonomické subjekty malé a střední velikostní kategorie 25 až 49 zaměstnanců a 50 až 99 zaměstnanců.

Tabulka B-11

Insolvenční návrhy na podnikatelské subjekty na území města Boskovice v letech 2011–2014

Rok	Počet insolvenčních návrhů	Počet rozhodnutí o úpadku	
		prohlášení o úpadku	povolení oddlužení
2011	23	6	6
2012	31	3	8
2013	26	1	15
2014	29	2	21

Zdroj: MěÚ Boskovice

V letech 2011–2014 bylo na území města Boskovice z celkového počtu 109 insolvenčních návrhů rozhodnuto o úpadku prohlášením konkurzu u 12 podnikatelských subjektů, z toho 4 právnické osoby a 8 fyzických osob. Oddlužení bylo povoleno u 50 subjektů, z toho 4 právnických podnikajících a 46 již nepodnikajících fyzických osob. K 31. 12. 2014 patřil okres Blansko k okresům s průměrným počtem ekonomických subjektů v úpadku.

Na území města působí kromě městského úřadu a jeho odborů další správní orgány a instituce, které vytvářejí dobré podmínky pro komunikaci se státem. Jedná se především o územní pracoviště finančního úřadu, úřadu práce, zastoupení některých zdravotních pojišťoven, katastrální úřad, hasičský záchranný sbor, Policie ČR.

Z pohledu činnosti podnikatelských subjektů má pozitivní význam i skutečnost, že na území města je početné zastoupení bank a pojišťoven, které vytváří vhodné konkurenční prostředí.

Na území města je vybudovaná nákupní zóna, ve městě působí 5 maloobchodní velkoplošných prodejen s převažujícím prodejem potravin, zboží denní spotřeby a průmyslovým zbožím. Maloobchodní síť města je částečně ovlivněna blízkostí spádovou aglomerací hypermarketů v blízké lokalitě města Brna.

2.2 INSTITUCIONÁLNÍ PODPORA PODNIKÁNÍ

Mezi základní formy institucionální podpory podnikání patří financování a poradenství. Tuto pomoc poskytují organizace zřízené veřejným orgánem. Finanční podpora zahrnuje zejména poskytování úvěrů podnikům. Poradenství pak spočívá v samotném poskytování informací, pomoci a zastupování klientů. Město Boskovice podporuje provoz informačního místa pro podnikatele (kontaktní místo Hospodářské komory).

Mezi tuzemské instituce podporující podnikání patří zejména Českomoravská záruční a rozvojová banka (zvýhodněné úvěry, záruky za bankovní úvěry), Česká exportní banka (poskytování státní podpory vývozu), CzechInvest (pomoc při implementaci dotačních programů EU), Czech Trade (pomoc vývozcům uspět na zahraničních trzích), Exportní garanční a pojišťovací společnost (pojišťování exportních úvěrů), Hospodářská komora ČR (prosazování a podpora rozvoje podnikání), Agrární komora (obhajování zájmu podnikatelů v zemědělství, lesnictví a potravinářství), Svaz průmyslu a dopravy (ovlivňování hospodářské a sociální politiky vlády), Podnikatelská a inovační centra (vznik inovativních podniků, pomoc při zpracování podnikatelských plánů), CzechPOINT (ovlivňuje podnikatelské prostředí snižováním administrativní zátěže), webové portály, jejichž partnery jsou různá ministerstva, nestátní podnikatelské instituce, komory a svazy BusinessInfo.cz, business.center.cz, portal.gov.cz (online různé informace z oblasti legislativy, EU, zahraničního obchodu, financí, daní, podpor podnikání, dotací).

Mezi evropské instituce podporující podnikání ze strany EU patří zejména Evropská investiční banka (financování projektů evropského zájmu, pomoc méně rozvinutým oblastem EU), Evropský investiční fond (podpora malých podniků v EU), Rozvojová banka Rady Evropy (rozvoj sociálních a investičních programů), BUSINESSEUROPE (sdružení podniků za účelem růstu a konkurenceschopnosti EU), EUROCHAMBRES (seskupení evropských hospodářských komor), Evropské sdružení řemesel a malých a středních podniků (zastupuje zájmy evropských řemesel), Síť Enterprise Europe Network (poradenství pro podnikatele, inovace, projektové poradenství), webové portály Systém SOLVIT (řešení problémů vnitřního trhu EU), síť EURES (napomáhá volnému pohybu pracovních sil), Evropský portál pro malé a střední podniky (informace o finančních zdrojích, veřejných zakázkách, politice EU, statistiky).

2.3 AKTUÁLNÍ TRENDY NA TRHU PRÁCE

Počátkem devadesátých let nastaly v národním hospodářství ČR zásadní a hluboké ekonomicko-sociální změny. Jejich nedílnou součástí bylo uvolňování pracovní síly a postupný nárůst nezaměstnanosti. Restrukturalizací těžkého průmyslu a následně i dalších odvětví ekonomiky byly uvolněny velké počty zaměstnanců. To se projevilo regionálními rozdíly v míře nezaměstnanosti. Jihomoravský kraj patří mezi kraje s největší nezaměstnaností.

Významná část uvolněných pracovních sil přešla do sféry obchodu, řemesel, služeb a cestovního ruchu. Umožnila to první vlna privatizace a nový živnostenský zákon, který uvolnil pro právnické a fyzické osoby přístup do podnikání a rychlý nástup jejich počtu.

Do věku ekonomické aktivity postupně vstupovaly silné ročníky narozené v sedmdesátých letech. Jejich vstup na trh práce byl rozložen na více let změnami ve školství, zejména kvantitativním růstem počtu nových škol a studijních oborů. Z důvodu přechodu žáků do devátých tříd na základních školách ve školním roce 1996/97 nastal dvouletý posun absolventů škol u tříletých oborů (výučních) v roce 1999 a čtyřletých (studijních) v roce 2000. Ve druhé polovině devadesátých let a po roce 2000 přibývalo bankrotujících firem a subjektů s druhotnou platební neschopností. Vývoj se odrazil v roce 2003 dosud historicky nejvyšší nezaměstnaností v České republice.

Tabulka B-12

**Ekonomicky aktivní obyvatelstvo ve městě Boskovice v porovnání
s vyššími územními celky a ČR v období 2002 až 2014**

Územní celek/rok	2005	2006	2007	2008	2009	2010	2011	2014
Město Boskovice	5,7	5,7	5,7	5,7	5,7	5,7	5,7	7,6
Okres Blansko	51,9	52,9	53,6	51,7	52,7	53,0	55,0	71,7
Jihomoravský kraj	589,4	590,5	602,1	602,9	615,5	626,7	624,0	783,1
Česká republika	5 419,3	5 495,8	5 544,6	5 621,1	5 708,6	5 712,5	5 709,2	7 048,9

Zdroj: <http://portal.mpsv.cz/sz/stat/nz>

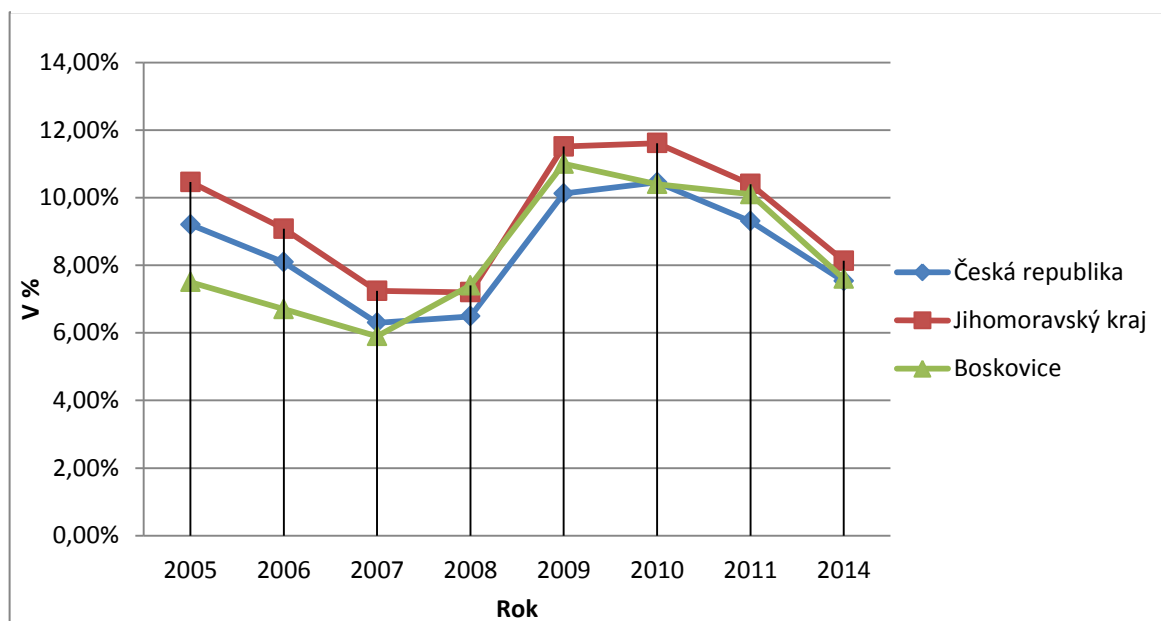
Počet ekonomicky aktivních obyvatel v Boskovicích dlouhodobě stagnuje, k nárůstu došlo až v roce 2014. Vykazované hodnoty ukazují v letech 2005–2014 že dochází k pravidelným cyklickým změnám na trhu práce.

2.4 NEZAMĚSTNANOST

Nezaměstnanost patří k jednomu z klíčových faktorů prezentující ekonomickou úroveň regionu. V ČR je nezaměstnanost evidována dvojím způsobem. Obecná míra nezaměstnanosti, což je podíl počtu nezaměstnaných na celkové pracovní síle (v procentech), kde číselník i jmenovatel jsou ukazateli konstruované podle mezinárodních definic a doporučení aplikovaných ve výběrovém šetření pracovních sil, je sledována Českým statistickým úřadem. Tento ukazatel je konstruován podle metodiky Eurostatu vypracované na základě doporučení Mezinárodní organizace práce. Druhou možností sledování ukazatelů nezaměstnanosti poskytuje Ministerstvo práce a sociálních věcí prostřednictvím úřadů práce. Jedná se o registrovanou míru nezaměstnanosti, tedy podílu, kde v čitateli je počet dosažitelných neumístěných uchazečů o zaměstnání a ve jmenovateli součet zaměstnaných z výběrového šetření pracovních sil, počtu pracujících cizinců podle evidence MPSV a MPO a počtu dosažitelných neumístěných uchazečů o zaměstnání. Údaje o počtu nezaměstnaných jsou počítány jako klouzavé průměry za posledních 12 měsíců. Mimo jiné jsou sledovány také údaje o specifické míře nezaměstnanosti (podíl počtu nezaměstnaných na shodně vymezené pracovní síle v procentech, např. určitá věková skupina, stupeň vzdělání apod.) nebo míra dlouhodobé nezaměstnanosti (podíl počtu nezaměstnaných jeden rok a déle a ve jmenovateli je celkový počet osob s jediným nebo hlavním zaměstnáním plus celkový počet nezaměstnaných) registrovaná míra nezaměstnanosti má větší vypovídající schopnost o vývoji na trhu práce, tudíž je použita v následujícím textu.

Graf B-8

Vývoj registrované míry nezaměstnanosti města Boskovic, Jihomoravského kraje a ČR v letech 2005 až 2014



Zdroj: <http://portal.mpsv.cz/sz/stat/nz>

V první polovině devadesátých let se situace na trhu práce v Boskovicích jevila relativně pozitivně, míra nezaměstnanosti se pohybovala kolem 4,2 %, což byla hodnota jen málo odlišná od průměru České republiky (3,2 %). Od roku 2001 však na trhu práce dochází ke zvyšování počtu uchazečů o zaměstnání. Míra nezaměstnanosti v Boskovicích vykazuje v letech 2001 až 2014 značné výkyvy. Zatímco od roku 2001 do roku 2004 dochází ke zvyšování nezaměstnanosti (o 1,45 p.b.), od roku 2005 se nezaměstnanost snižuje až do konce roku 2007. Za snížením nezaměstnanosti stojí změna metodiky vykazování, ale také vstup ČR do EU a otevření společného trhu. Od roku 2008 dochází k nárůstu nezaměstnanosti, který se v roce 2010 zastavil. Rok 2011 znamená již snížení nezaměstnanosti o 0,3 p.b. V porovnání s Jihomoravským krajem vykazuje město Boskovice nižší hodnoty než je krajský průměr. Trendy v zaměstnanosti kopírují dlouhodobé trendy na trhu v práci jak v Jihomoravském kraji, tak i v ČR. Jihomoravský kraj vykazuje dlouhodobě vyšší hodnoty míry nezaměstnanosti než je celorepublikový průměr. Mezi lety 2001–2003 došlo k nárůstu míry o 2,2 p.b. v Jihomoravském kraji, čímž došlo také k výraznému nárůstu počtu nezaměstnaných. Přímé zahraniční investice (v souhrnné výši 402.068 mil. Kč za léta 2001–2003), které směřovaly hlavně do okresu Brno-město a Brno-venkov, přinesly pokles nezaměstnanosti mezi lety 2004–2008 o 5,5 p.b. k 31. 12. 2008. Následná ekonomická krize a recese přinesly zvýšení mezi lety 2008–2010 hodnotu 10,2 % v Jihomoravském kraji a 9,0 % v ČR.

2.5 VOLNÁ PRACOVNÍ MÍSTA

Na kontaktních pracovištích Úřadu práce ČR v Jihomoravském kraji bylo registrováno v roce 2011 celkem 2 775 volných pracovních míst, z toho zhruba čtvrtina (28 %) je koncentrována do krajského města Brna. Na celkovém počtu pracovních míst v ČR se kraj nyní podílí 7,8 %. Na jedno volné místo připadlo v Jihomoravském kraji v prosinci 2011 v průměru 22,6 nezaměstnaných, což je hodnota výrazně převyšující celorepublikový průměr (42% uchazečů na jedno pracovní místo). Z územního hlediska lze sledovat výrazné rozdíly v meziokresním srovnání. Zatímco okres Brno-město a Brno-

venkov dosahují tradičně nízkých hodnot, naopak vysokou nezaměstnanost vykazují okresy Hodonín, Břeclav a Znojmo. Všechny tři okresy jsou příhraniční, kde vliv zahraničních investic je velice slabý. Velmi vysokých hodnot je tradičně dosahováno v okrese Hodonín (k 31. 12. 2011 přes 40 uchazečů na jedno pracovní místo) a Břeclav (36 uchazečů), naopak v okrese Brno-venkov je to pouze 10 uchazečů. Z jednotlivých okresů Jihomoravského kraje jsou dlouhodobě nezaměstnaností postiženy okresy Hodonín (14,5 %) a Znojmo (14,1 %), naopak nejnižší nezaměstnanost je v okrese Brno-venkov (7,6 %).

Za ne příliš dobrou lze hodnotit i politiku rekvalifikace zaměstnanců, kteří by byli schopni a ochotni se zapojit do rekvalifikačních programů. Jejich nabídka úřady práce není nikterak vysoká a ne vždy je aktuální k současnému vývoji na trhu práce.

Tabulka B-13

Struktura nezaměstnanosti v Jihomoravském kraji v roce 2011

Území	Počet nezaměstnaných			Volná pracovní místa	Počet uchazečů na 1 pracovní místo
	celkem	z toho			
		muži	ženy		
Blansko	4 956,0	2 492,0	2 473,0	197,0	25,2
Brno-město	18 590,0	9 158,0	9 432,0	727,0	25,6
Brno-venkov	7 998,0	3 944,0	4 054,0	825,0	9,7
Břeclav	6 892,0	3 783,0	3 109,0	190,0	36,3
Hodonín	11 874,0	6 633,0	5 241,0	288,0	41,2
Vyškov	4 225,0	4 225,0	1 996,0	170,0	24,9
Znojmo	8 178,0	4 179,0	3 999,0	378,0	21,6
Jihomoravský kraj	62 722,0	32 418,0	30 304,0	2 775,0	22,6
Česká republika	508 451,0	258 150,0	250 301,0	35 784,0	14,2

Zdroj: <http://portal.mpsv.cz/sz/stat/nz>

Při detailnějším sledování nezaměstnanosti v Boskovicích je zřejmé, že od roku 2005 kolísá počet registrovaných uchazečů oběma směry až na hodnotu 577 na konci roku 2011. Za pozvolným poklesem stála zlepšující se ekonomická situace na trhu práce a zahraniční investice v Boskovicích. Nejnižší počet uchazečů o zaměstnání byl v roce 2007, kdy v roce vstupu ČR do Schengenského prostoru EU došlo k otevření hranic. Tím vznikly nové pracovní možnosti pro uplatnění uchazečů i mimo území ČR.

Tabulka B-14

Uchazeči o zaměstnání a volná pracovní místa ve městě Boskovice v letech 2005 až 2011

Boskovice/rok	2005	2006	2007	2008	2009	2010	2011
Dosažitelní uchazeči celkem	426	383	339	423	631	597	577
Volná pracovní místa	197	241	327	63	17	29	32

Zdroj: <http://portal.mpsv.cz/sz/stat/nz>

Tabulka počtu volných pracovních míst vykazuje v Boskovicích značné výkyvy. Zatímco nejvíce volných míst bylo v roce 2007 (327), v roce 2009 to bylo pouze 17 volných pracovních míst. Důvodem nízkého počtu mohla být probíhající ekonomická recese, která zasáhla i Jihomoravský kraj a ČR v letech 2009 a 2010. Nejnižší hodnoty volných pracovních míst vykazují v roce 2010 také všechny vyšší územní celky (okres, kraj i ČR).

Tabulka B-15

**Volná pracovní místa v Boskovicích ve srovnání s vyššími územně-správními celky
v letech 2005 až 2011**

Rok	2005	2006	2007	2008	2009	2010	2011
Město Boskovice	197	241	327	63	17	29	32
ORP Boskovice	282	473	523	175	38	56	76
Okres Blansko	565	1 118	1 149	435	134	198	197
Jihomoravský kraj	5 400	7 672	13 097	8 194	3 012	2 958	2 776
Česká republika	51 007	91 983	138 560	89 711	30 662	30 853	35 806

Zdroj: <http://portal.mpsv.cz/sz/stat/nz>

SWOT analýza 2

Trh práce a zaměstnanost

SILNÉ STRÁNKY	SLABÉ STRÁNKY
<ul style="list-style-type: none">- vybudovaná průmyslová zóna, příchod investorů- průmyslová tradice města a její rozmanitost- vybavení města technickou infrastrukturou- silná vazba podnikatelů na místní region a město Boskovice- dostatek velkoplošných prodejních jednotek- podnikatelské aktivity i malých podnikatelů	<ul style="list-style-type: none">- vysoká míra nezaměstnanosti - vysoký počet uchazečů na jedno volné pracovní místo- poloha města mimo hlavní dopravní infrastrukturu- zaplněná průmyslová zóna- nedostatečná míra rekvalifikace
PŘÍLEŽITOSTI	HROZBY
<ul style="list-style-type: none">- diverzifikace hospodářství, rozvoj sektoru služeb a podpora malých a středních podniků- průmyslová zóna - vznik nových pracovních příležitostí- využití možnosti podpory rozvoje lidských zdrojů a podnikání z fondů EU	<ul style="list-style-type: none">- odchod kvalifikovaných zaměstnanců za lepšími platebními podmínkami

3 DOPRAVA

Město Boskovice je důležitým uzlem zprostředkujícím spádovému území styk s hlavními dopravními tepnami silničními (silnice II/150 směr východ - západ a 6 km vzdálená hlavní dopravní tepna I/43 od Svitav k Brnu směr sever - jih) a železniční tratí celostátní č. 260 Brno - Česká Třebová. Územím neprochází síť celostátního ani celoevropského významu, tj. ty, které po vstupu do EU byly zařazeny do transevropských dopravních sítí (TEN-T).

Doprava představuje samostatnou složku veřejné infrastruktury. Na území města Boskovice se jedná zejména o vlivy dopravy silniční. Průtahy silnic II. a III. tříd, které byly v minulosti městotvornými prvky přinášejícími do města život, se v současné době, době zvyšujícího se provozu, staly problémy negativně ovlivňujícími jak životní prostředí města, tak i jeho vnitřní funkčně prostorové vztahy. Zvyšující se automobilizací obyvatel a intenzitou dopravy dochází ke zvýšení zátěže komunikací, ke zvýšení nároků na kvalitní infrastrukturu a ke zvýšené poptávce po parkovacích místech, a to jak v místech komerčních aktivit, veřejných budov, tak i v místě bydliště. Silnice II/150 tvoří se silnicí II/374 základní dopravní systém Boskovic. Tyto silnice jsou z hlediska intenzity dopravy nejvíce zatíženy tranzitní i cílovou dopravou. Silnice II/150 v úseku mezi Sebranicemi a hranicí s okresem Prostějov slouží jako trasa pro přepravu nadměrných nákladů. Lze kladně hodnotit skutečnost, že od roku 2003 je většina úseků krajských silnic v průtahu městem Boskovice opatřena novými povrchy.

Z hlediska širších vztahů má pro území Boskovic význam doprava silniční i železniční. Doprava vodní ani letecká zde své zájmy nemá.

Opatření na místní úrovni představuje zejména korekci dopravních toků v centrální části města v ulicích Sokolská, Havlíčkova (prodloužení ulice Nádražní podél železniční trati ve směru na Velké Opatovice), převedení části přepravy na železnici (boskovická spojka) a dělbu přepravní práce mezi pozemními komunikacemi (zprůjezdění ul. Štefánikova). Souvisejícím předmětem se stávají i opatření vztahující se k rozvoji cyklistické dopravy a řešení problematiky parkování a odstavování vozidel u dopravních uzlů, významných cílů, v centru města a v obytných souborech.

3.1 SILNIČNÍ DOPRAVA

U silniční dopravy má z hlediska širších vztahů význam silnice I/43 Brno - Svitavy, která leží cca 6 km západně od Boskovic. Silnice I/43 představuje jednu z páteřních komunikací silniční sítě ČR. Západně řešeného území je sledována v širších dopravních vztazích výstavba rychlostní komunikace R43, která je vedena přibližně v trase „staré německé dálnice“. Napojení řešeného území na R43 je uvažováno západně od Mladkova mimoúrovňovou křižovatkou u Skalice nad Svitavou silnicí II/150. Komunikace R43 protíná území okresu Blansko a navazuje na tah I/52 směr Rakousko a tah I/35 směr Hradec Králové - hranice ČR/SRN.

Základem městského komunikačního systému jsou krajské silnice doplněné sítí místních komunikací ve vlastnictví města Boskovice. Územím města procházejí následující silnice II. a III. třídy:

- II. třídy:
 - II/150 Sebranice - Prostějov - Přerov - Val. Meziříčí,
 - II/374 Jevíčko - Boskovice - Blansko - Brno,
- III. třídy:
 - III/37418 Letovice - Podolí - Boskovice ,
 - III/37422 Boskovice - okružní,
 - III/37424 Boskovice - Lhota Rapotina.

V tabulkách B-16 a B-17 jsou uvedeny délky silnic a místních komunikací v zájmovém území. Místní komunikace stávající a navrhované jsou zařazeny ve funkční třídě C3 (obslužné komunikace zpřístupňující objekty a umožňující přímou obsluhu všech objektů). Některé místní komunikace jsou zařazeny ve třídě IV., tj. se smíšeným provozem. Tabulka je doplněna o délky místních komunikací v místních částech Bačov, Hrádkov, Mladkov a Vratíkov.

Součástí místních a účelových komunikací v majetku města je 5 mostů přes vodoteče, z nichž některé jsou ve velmi špatném technickém stavu (např. Šmelcovna, za Bílkovou ulicí).

Tabulka B-16

Silnice ve vlastnictví JmK

Silnice	Průjezdní úseky	Délka v km
Silnice II. třídy	Boskovice	9,313
Silnice III. třídy	Boskovice	4,266

Zdroj: pasport silnic SÚS Blansko

Tabulka B-17

Místní komunikace ve vlastnictví města Boskovice

Místní komunikace	Katastrální území	Délka v km
Místní komunikace III. třídy	Boskovice	28,696
Místní komunikace IV. třídy	Boskovice	4,847
Místní komunikace III. třídy	Mladkov	1,853
Místní komunikace III. třídy	Bačov	1,100
Místní komunikace III. třídy	Hrádkov	1,247
Místní komunikace III. třídy	Vratíkov	1,111

Zdroj: pasport místních komunikací Města Boskovice

Pro město Boskovice jsou nejvýznamnější silniční komunikace II/150 Sebranice - Boskovice - Ždárná a II/374 Jevíčko - Boskovice - Blansko - Brno, které jsou zařazeny ve vybrané silniční síti a tvoří významnou dopravní linii ve městě Boskovice.

Silnice II/150 prochází celým katastrem Boskovic od západu k východu. Tato silnice přímo propojuje území města Boskovice se silnicí I/43 a zajišťuje významné dopravní vazby ve směru na Prostějov. Silnice v úseku Mladkov - Boskovice byla přeložena do

nové trasy (v letech 2003–2006), od nemocnice k železničnímu přejezdu došlo k rekonstrukci včetně opravy železničního přejezdu. V následujících letech byla provedena rekonstrukce křižovatky u Slávie, upraveny povrchy v ulici Sušilova a částečně v ulici Dukelská. Součástí úprav byly i bezbariérové úpravy přilehlých chodníků. Trasa svými parametry vyhovuje (až na některé úseky na ulici Dukelská) stávající a výhledové dopravní zátěži. Silnice je vedena v průtahu v zastavěné části, kde především od mostu přes potok Bělá po hotel „Lasákův mlýn“ představuje problém značná stísněnost uličního prostoru a absence ploch pro odstavování vozidel obyvatel rodinných domů. Plynulosti dopravy a zklidnění dopravy v místě značného pohybu chodců (u nemocnice Boskovice) napomohla výstavba okružní křižovatky.

Silnice II/374 plní funkci hlavního tahu ve směru Velké Opatovice - Jevíčko. Silnice je vedena od jihu po ulici Mánesova, kde část v ulici Mánesova je vybudována jako směrově dělená. Silnice v průtahu je dále vedena po ulici Sokolská a Havlíčkova a je v celém průtahu opravena (povrchy). Mezi Blanskem a Boskovicemi se postupně realizuje přeložka (dokončen úsek Blansko - Rájec-Jestřebí). Z důvodu vyloučení křížení silnice s tratí bude nová trasa silnice II/374 v soutěsce boskovického potoka vedena v místě stávající železniční tratě a ta bude posunuta. Ve městě Boskovice od křižovatky s ulicí Komenského je navržena nová trasa silnice II/374 směrově podle „Studie úpravy silničního tahu Z-66“, vypracované ÚSH ve směru na Jevíčko.

Silnice III/37418 na Chrudichromy tvoří dopravní páteř průmyslové oblasti. Zaústíje do silnice II/150 (u železničního přejezdu). Je doplněna propojením s okružní křižovatkou na silnici II/150 u nemocnice místní komunikací - ulicí Průmyslová. Silnice vykazovala špatný dopravně technický stav i stavební stav. V roce 2015 byla zrealizována její celková rekonstrukce.

Silnice III/37422 Boskovice - okružní je vedena v průtahu města od křižovatky ulic 17. listopadu a Havlíčkova po zaústění do silnice II/150 v ulici Dukelská.

Silnice III/37424 prochází Pílským údolím a má jen místní význam. Silnice vykazovala velmi špatný dopravně technický i stavební stav. V roce 2015 byla ve stávající trase opravena. V průtahu města zůstala problémem stísněnost uličního prostoru.

Uvedený dopravní skelet bude schopen plnit svoji dopravní funkci i v delším výhledu za podmínky, že bude postupně upravován a doplněn o nové plánované stavby. Velké dopravní zatížení centra se musí řešit urbanistickými metodami ve spojení s vhodnými dopravními opatřeními. Úkolem bude odlehčit dopravní zátěži na komunikační páteři centra Boskovic - hlavních městských třídách. Jedná se zejména o přeložku silnice II/374 do trasy podél železnice ve směru na Jevíčko a zprůjezdnění ulice Štefánikova, které výrazně zklidní dopravu v centru města a ovlivní pozitivně zátěž na ulici Sokolská. Ne nevýznamnou stavbou, v souvislosti se snížením tranzitní dopravy v průtahu města, je výstavba rychlostní silnice R43.

Vývoj dopravní zátěže v průtahu města na silnicích II. a III. tříd, který vychází z pravidelného sčítání na silniční síti v intervalu 5 let je uveden v tabulce č. B-18 Sčítací místa (jejich číslování) jsou uvedeny na obrázku č. B-1. Nové sčítání dopravy se bude provádět v letních měsících 2015.

Tabulka B-18

Sčítání dopravy na vybraných úsecích silnic

Číslo silnice	Číslo úseku	Úsek	Počet všech motorových vozidel za 24 hodin	
			sčítací období rok 2005	sčítací období rok 2010
II/150	6-1261	Boskovice - Mladkov	6 485	12 592*
II/150	6-1262	Boskovice, ul. Komenského (po náměstí)	7 422	8 060
II/150	6-1271	Boskovice, Sušilova (začátek)	4 991	6 837
II/150	6-1272	Boskovice, křižovatka s III/37424, Podhradí	2 137	3 940
II/150	6-1273	Boskovice, Dukelská	5 748	4 430
II/374	6-2441	Boskovice, Mánesova (po křižovatku u Slávie)	7 119	5 705
II/374	6-7441	Boskovice, Nádražní	9 267	8 793
II/374	6-4091	Boskovice, Havlíčkova	3 325	4 032
III/37422	6-7442	Boskovice, Lidická	7 423	4 430
III/37424	6-7443	Boskovice, Podhradí	692	633
III/37418	6-4101	Boskovice, Chrudichromská	6 214	2 807

Zdroj: vlastní zpracování

Pozn.: *Nárůst způsoben prudkým zvýšením osobních vozidel cca o 50 %.

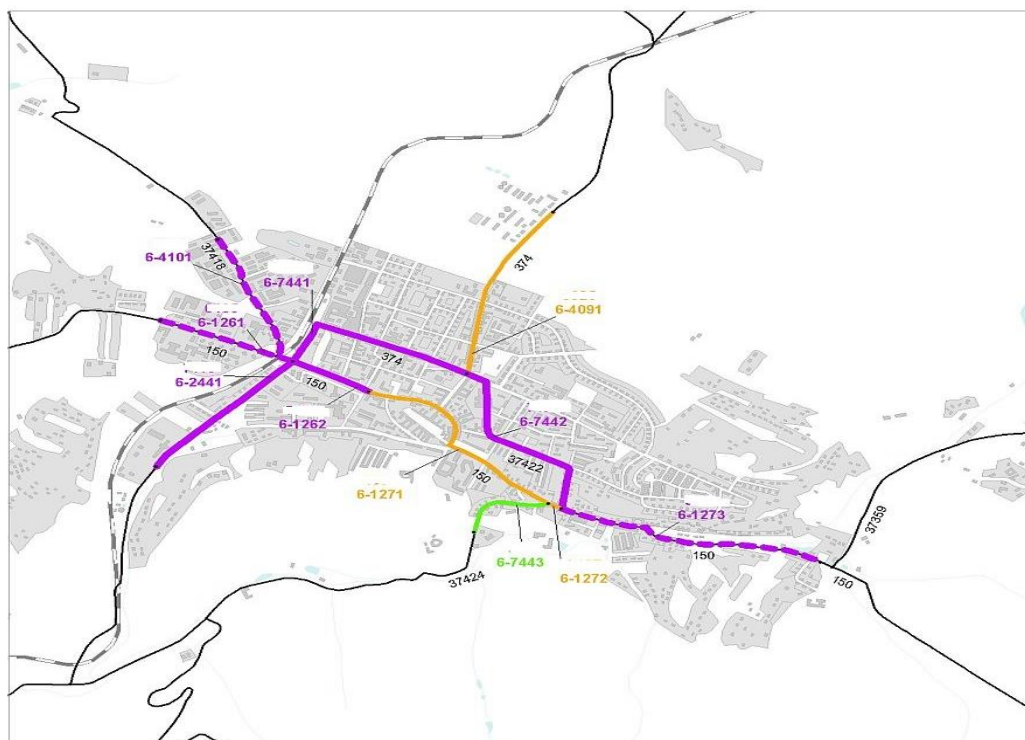
SHRNUTÍ:

- zeměpisná poloha Boskovic vzhledem k ostatním městům a vzhledem ke komunikační síti určuje hlavní tranzitní trasy následovně:
 - I/43, Mladkov - BOSKOVICE - Jevíčko - silnice II/150 - II/374,
 - I/43, Mladkov - BOSKOVICE - Prostějov - silnice II/150 - II/150,
 - Blansko - BOSKOVICE - Jevíčko - silnice II/374,
- silnice II/150 a silnice II/374 jsou zařazeny ve vybrané silniční síti a tvoří významnou dopravní linii ve městě Boskovice,
- protože v okolí Boskovic nejsou žádné významné zdroje dopravy ani napojení na významné komunikace, lze předpokládat, že tranzitní doprava má cíl/zdroj ve spádové oblasti Boskovic. Jedinou významnou komunikací v okolí je silnice I/43, která převzala sacím efektem veškerou dálkovou tranzitní dopravu ve směru sever-jih. Tranzitní doprava ve vztahu k dopravě vnitroměstské představuje cca 9,5 % - 22,4 % celkové dopravy ve městě (podle jednotlivých úseků). Tento stav je potvrzen i průzkumy z let 2003 (Studie dopravy ve městě Boskovice, Saura, s. r. o., Brno), let 2010 (Generel dopravy, DHV CR, spol. s r. o.) a ze sčítání dopravy ŘSD z let 2005 a 2010 (viz tabulka č. B-18 a obrázek č. B-1),
- největší nárůst dopravy mezi lety 2005 a 2010 tvoří individuální doprava osobními vozidly,
- doprava do obytných čtvrtí je rozložena poměrně rovnoměrně na existující síti. Nejzatíženější je ul. Hybešova,
- z hlediska intenzit dopravy je převládající směr západní (s vazbou na R43), následován směrem východním, jižním (Blansko) a severním (Jevíčko) - nejzatíženější směry viz obrázek č. B-2 (Generel dopravy, DHV CR, spol. s r. o., červen 2010),
- nejfrekventovanějšími křižovatkami jsou Komenského - Nádražní - Mánesova, Kpt. Jaroše - 17. listopadu, Sokolská - Havlíčkova - 17. listopadu.

Obrázek B-1

Sčítání dopravy na dálniční a silniční síti ČR

Boskovice



Zdroj: ŘSD

Obrázek B-2

Zatížení komunikační sítě v Boskovicích



Zdroj: DHV CR, spol. s r. o.

Velký počet automobilů pohybujících se denně ve městě klade vysoké nároky na prostor. Centrum města zaujímá z hlediska statické dopravy vždy poněkud výjimečné postavení vzhledem ke své vysoké atraktivitě a počtu denních návštěvníků. S určitou nadsázkou lze říci, že pro potřeby motoristů nebude v centru města nikdy dostatek nabídky parkovacích příležitostí. Nabídka parkovacích míst v centru města významným způsobem ovlivňuje dopravní chování velké části obyvatel a návštěvníků města a má tedy velký přímý vliv i na intenzitu dopravy na hlavní komunikační síti a na obslužných komunikacích v částech města přiléhajících k centru. Obdobné problémy s nedostatkem odstavných stání jsou chápány z hlediska občanů sídlišť, v okolí vlakového i autobusového nádraží (nahrazuje se parkováním u obchodních domů) a nemocnice, kde město nevlastní dostatek pozemků pro zvýšení počtu parkovacích a odstavných stání pro silniční vozidla. Doprava v klidu se musí řešit v rámci celého dopravního systému nejen s ohledem na potřeby motoristů, partikulárním zájmům omezeného počtu obyvatel v jednotlivých ulicích, ale i ostatní uživatele městského uličního prostoru. Problematika parkování a odstavování vozidel patří k důležitým aspektům při postupné realizaci regenerace a revitalizace jednotlivých městských sídlišť a v rámci rekonstrukcí a stavebních úprav jednotlivých ulic města. Ke zlepšení situace napomůže plánovaná výstavba nových parkovacích míst.

Součástí dopravního systému je i nemotorová doprava - cyklistická doprava (souvisí s kapitolou 6 a 14). Cyklistická doprava tvoří doplněk k veřejné dopravě a v rámci rekreační dopravy podporuje cestovní ruch a nabízí značnou flexibilitu při pohybu v městském prostředí. Propojení cyklistické infrastruktury formou městské sítě cyklostezek (cyklotras) a regionálních sítí cyklotras umožňuje plynulý pohyb cyklistů i cykloturistů. Městské cyklotrasy nás mohou dovést bez dopravní zácpy a kolapsů do centra, městských parků, rekreačních oblastí, sportovišť, do škol i zaměstnání. Výhody cyklistiky jsou spojeny především s kvalitou života, kvalitou životního prostředí a dlouhodobými úsporami. Cyklistická doprava není v Boskovicích příliš rozšířena, což je dáno jednak relativně kopcovitým terénem, jednak neexistencí cyklistických stezek (cyklotras) v intravilánu a další infrastruktury pro cyklisty. Boskovice jsou přitom svým urbanistickým uspořádáním a vhodnou velikostí pro rozvoj cyklistické dopravy předurčeny. Pokud se týká kvality životního prostředí, nároků na plochu či vytváření životního stylu, měla by být cyklistická doprava vždy jednoznačně preferována před všemi druhy automobilové dopravy, včetně hromadné dopravy. Porovnáme-li například objem investic vkládaných do údržby a výstavby dopravní infrastruktury, vidíme, že cyklistická doprava zůstává stranou zájmu. Příliš na tom nemění ani vedení dálkových turistických tras městem.

Pěší provoz se koncentruje na hlavní dopravní radiály a do centra města. Nejvyšší intenzita pěšího provozu byla proto zjištěna na Masarykově náměstí, v ulici Úzká a na 17. listopadu (přestupní uzel autobusové dopravy). Průzkumy potvrzují, že pěší zóny a komunikace pro pěší v historickém jádru Boskovic poskytují dostatečný komfort a bezpečnost. Problematické jsou některé přechody na krajských silnicích, které nejsou osvětleny. Prakticky všude na hlavních komunikacích v Boskovicích jsou komunikace pro pěší důsledně odděleny od automobilové dopravy. Výjimku tvoří pouze úsek na ulici Dukelské, kde chodník chybí. Frekventované silnice v průtahu města jsou postupně doplňovány značenými přechody, které jsou postupně upravovány stavebně vč. veřejného osvětlení. Uspořádání a velikost města způsobují, že pěší cesty tvoří nepochybně jednu z významných složek přepravních vztahů ve městě. Vzhledem k urbanistickému řešení představují nejvhodnější formu smíšené dopravní zóny s předností pěšího provozu, a to nejen v centru. Zlepšení kvality vyžadují také některé hlavní přístupové pěší trasy ze vzdálenějších sídlišť do centra.

SHRNUTÍ:

- relativní nedostatek parkovacích míst v centru města a nedostatek odstavných stání zejména v městské památkové zóně,
- v obytné zástavbě z hlediska parkování a odstavování vozidel vykazuje nejhorší výsledky vícepodlažní zástavba na sídlištích,
- mimo centra se největší nedostatek parkovacích míst projevuje u nemocnice Boskovice,
- ve většině lokalit lze pozorovat malý zájem o odstavování vozidel na odlehlejších parkovištích na okrajích obytných souborů,
- podhodnocení investic do cyklistické dopravy, nedokončená síť cyklistických tras ve městě a vybavení cílových míst.

3.2 ŽELEZNIČNÍ DOPRAVA

Velký význam pro řešenou oblast má i z hlediska širších vztahů doprava železniční. Městem prochází jednokolejná regionální trať č. 262 Skalice nad Svitavou - Velké Opatovice/Chornice. V katastru města Boskovice (v severozápadní části) je situována železniční stanice Boskovice. Trať č. 262 v obci Skalice nad Svitavou navazuje na modernizovanou železniční trať č. 260 Brno - Česká Třebová, jež je součástí I. železničního koridoru Děčín - Praha - Česká Třebová - Brno - Břeclav jako součást multimodálního koridoru IV (Norimberk/Berlín - Praha - Budapešť - Istanbul). Železniční svršek traťového úseku Boskovice - Skalice byl modernizován v roce 1984 a jeho stáří je tedy cca 30 let. Trať je jednokolejná a není elektrifikována. Geometrická poloha koleje je konstruována pro rychlost 50 km/h. Směrové poměry jsou relativně příznivé pro provoz v elektrické trakci. Omezujícím prvkem jsou směrové oblouky a původní příhradový most. Na trati č. 262 byly v k. ú. Boskovice v letech 2008–2011 postupně odstraněny dvě závady týkající se nechráněného úrovněového křížení trati s místními komunikacemi, a to na ulicích Janáčkova a Dřevařská. Ve výhledu dráhy, ve spojitosti s výstavbou tzv. boskovické spojky a silnice II/374 Blansko - Boskovice, se počítá s její elektrifikací, s úpravou železniční stanice a přeložkou v soutěsce boskovického potoka. V územním plánu města Boskovice, v jeho výkresové části, je vymezen koridor pro realizaci přeložky. Železnice představuje významný dopravní prvek, zejména ve vazbě na Brno, který může mít z hlediska dopravní dostupnosti klíčový význam pro rozvoj území. Pro možnost přímého spojení Boskovic s Blanskem a Brnem se počítá s výstavbou tzv. boskovické spojky.

3.3 VEŘEJNÁ DOPRAVA

Dopravní obslužnost patří k základním veřejným službám. Na jejím zajišťování se podílí stát, kraje a obce. Kvalitní a efektivní veřejná doprava, jako nástroj zajišťování mobility osob, je jedním z předpokladů udržitelného rozvoje. Z hlediska širších dopravních vztahů jsou Boskovice přirozeným spádovým centrem oblasti, svým dopravním významem srovnatelným s okresním městem. Přirozeným handicapem zůstává poloha mimo hlavní dopravní tahy silniční i železniční.

Veřejná doprava je ve městě zastoupena dopravou železniční a autobusovou. Místní části jsou obsluhovány pouze dopravou autobusovou v rámci Integrovaného dopravního systému Jihomoravského kraje (IDS JmK), a to od 4. 3. 2007, kdy byl provoz zahájen i na Boskovicku. Samotný systém byl spuštěn 1. 1. 2004 první etapou a byl postupně rozšiřován. Organizátorem IDS JmK je společnost KORDIS JmK, a. s., Brno. Do systému je zaintegrovaná i doprava železniční, a to linkami R2 v úseku Brno - Březová nad Svitavou na trati celostátní č. 260 a linkou S21 Skalice nad Svitavou - Boskovice - Velké Opatovice na trati regionální č. 262.

Přeprava cestujících je organizována a objednávána v několika úrovních:

- MD ČR organizuje a objednává nadregionální dopravu po železnici,
- kraj zajišťuje regionální dopravu a dopravní obslužnost kraje - systém IDS JmK (vlak i autobus),
- obec zajišťuje místní dopravu, a to v rámci systému IDS JmK, tzv. nadstandard (autobusy).

Sektor veřejné železniční osobní dopravy je vázaný na prostředcích z veřejných rozpočtů - krajů, protože dopravní služby v regionu ve veřejné regionální železniční osobní dopravě nejsou komerčně poskytovány na plné podnikatelské riziko. Dopravní obsluha je objednávána v rámci tzv. veřejných služeb v přepravě cestujících ve smyslu nařízení EP a Rady č. 1370/2007 a zákona o veřejných službách v přepravě cestujících (zákon č. 194/2010 Sb.). Na financování autobusové dopravy se podílí i město Boskovice formou příspěvku na standardní dopravní obslužnost a nadstandardní dopravní obslužnost (spoje ve prospěch obce).

ŽELEZNIČNÍ DOPRAVA

je provozována Českými drahami, a. s. Počet vedených vlakových spojů na regionální trati (linka S21) Skalice nad Svitavou - Boskovice/Velké Opatovice (dle platného jízdního řádu 2014/2015) je uveden v následující tabulce B-19.

Tabulka B-19

Počet železničních spojů na trati Skalice nad Svitavou - Velké Opatovice

Směr	Počet spojů v pracovní dny	Počet spojů v sobotu, neděli a státem uznávaných svátků
Skalice n./Sv. - Boskovice	30	19
z toho do Velkých Opatovic	7	2
Boskovice - Skalice n./Sv.	31	23
z toho z Velkých Opatovic	7	2

Zdroj: vlastní zpracování

Provozní model je z hlediska časových poloh (taktů) následující: ve špičce z/do Boskovic takt 30', v sedle, večer, o sobotách a nedělích v taktu 60'. V úseku Boskovice - Velké Opatovice je takt v pracovní dny 60' a o sobotách a nedělích 120'.

AUTOBUSOVÁ DOPRAVA

je zajišťována 4 dopravci na 15 linkách zařazených do systému IDS JmK s výchozí nebo konečnou zastávkou na autobusovém nádraží (je v soukromém vlastnictví) nebo na zastávce Boskovice, 17. listopadu. Autobusové nádraží je vybudováno v návaznosti na železniční stanici, nachází se ve vzdálenosti cca 600 m od Masarykova náměstí. Autobusová doprava je vyloučena z Masarykova náměstí, přirozeného centra města, a je přeměrována do ulice 17. listopadu, která se nachází ve vzdálenosti cca 200 m od centra a tvoří druhý přestupní uzel na území města.

V systému IDS JmK je v pracovní dny vedeno 488 spojů, v sobotu, v neděli a ve svátky je vedeno 121 spojů. Mimo systém IDS JmK jsou vedeny 3 linky - v pracovní dny je vedeno 18 spojů, v sobotu, v neděli a ve svátky je vedeno 10 spojů. Pokrytí Boskovic - docházková vzdálenost je znázorněna na obrázku č. B-3 a dopravní řešení pro Boskovice (návaznosti) na obrázku č. B-4.

Na území města Boskovice a v místních částech je obsluhováno 31 autobusových zastávek, z nichž pouze polovina je vybavena přístřeškem nebo čekárnou.

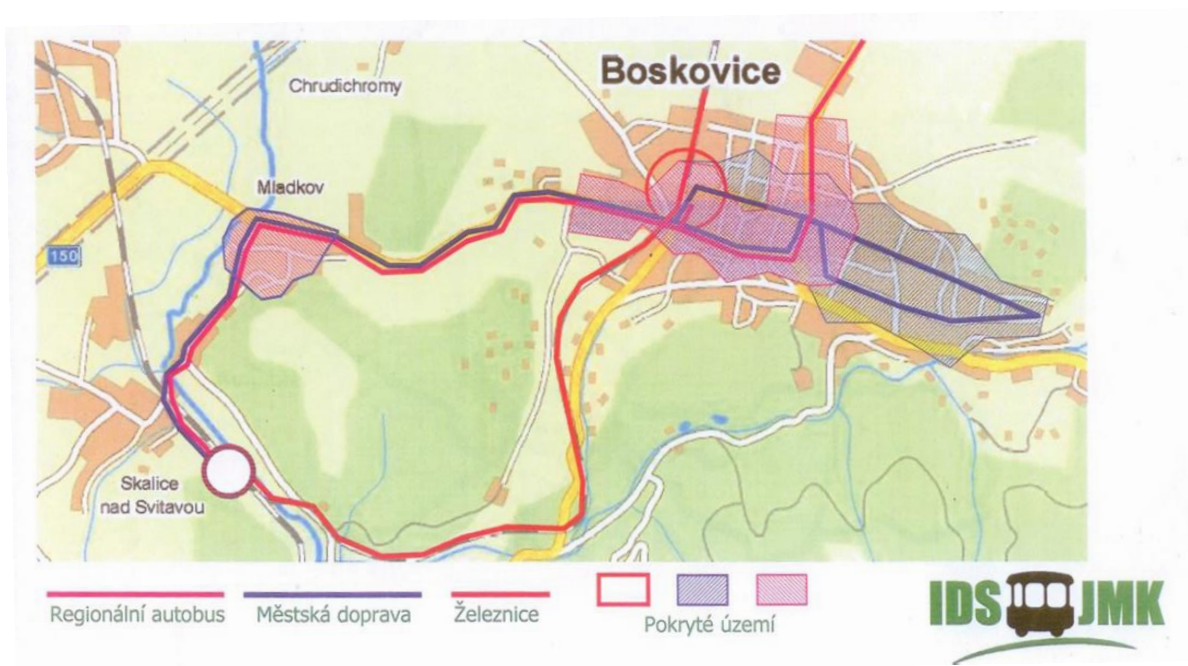
Veřejná doprava zajišťuje kvalitní dopravní obslužnost města včetně místních částí. Dílčí výhrady lze mít ke kvalitě vybavení zastávek. V každém případě veřejná doprava představuje relativně cenově dostupný, bezpečný a ekologický dopravní systém, který musí město podporovat a ve spolupráci s organizátorem dopravy IDS JmK rozvíjet.

SHRNUTÍ:

- poloha autobusového nádraží vůči centru i přímá návaznost na nádraží ČD je velmi dobrá, nádraží není vybaveno odpovídajícími službami pro cestující. Frekventovaný přechod přes ulici Nádražní mezi nádražím ČD a autobusovým nádražím je opatřen přechodem a je osvětlen,
- síť linek, resp. zastávek pokrývá v pětiminutové izochroně dostupnosti téměř celé zastavěné území města,
- frekvence spojení mezi Boskovicemi a Skalicí nad Svitavou umožňuje kvalitní dopravní napojení cestujících, problémem jsou přestupy ve stanici Skalice nad Svitavou,
- vybavení zastávek není na dostatečné úrovni. Dodržování jízdních řádů není díky kvalitní síti komunikací problémem, k menším zdržením dochází pouze ve špičkách na frekventovaných křižovatkách a při výjezdu z ulice 17. listopadu a z autobusového nádraží,
- kvalitu životního prostředí nepříznivě ovlivňuje skutečnost, že většina autobusů je poháněna naftovými motory.

Obrázek B-3

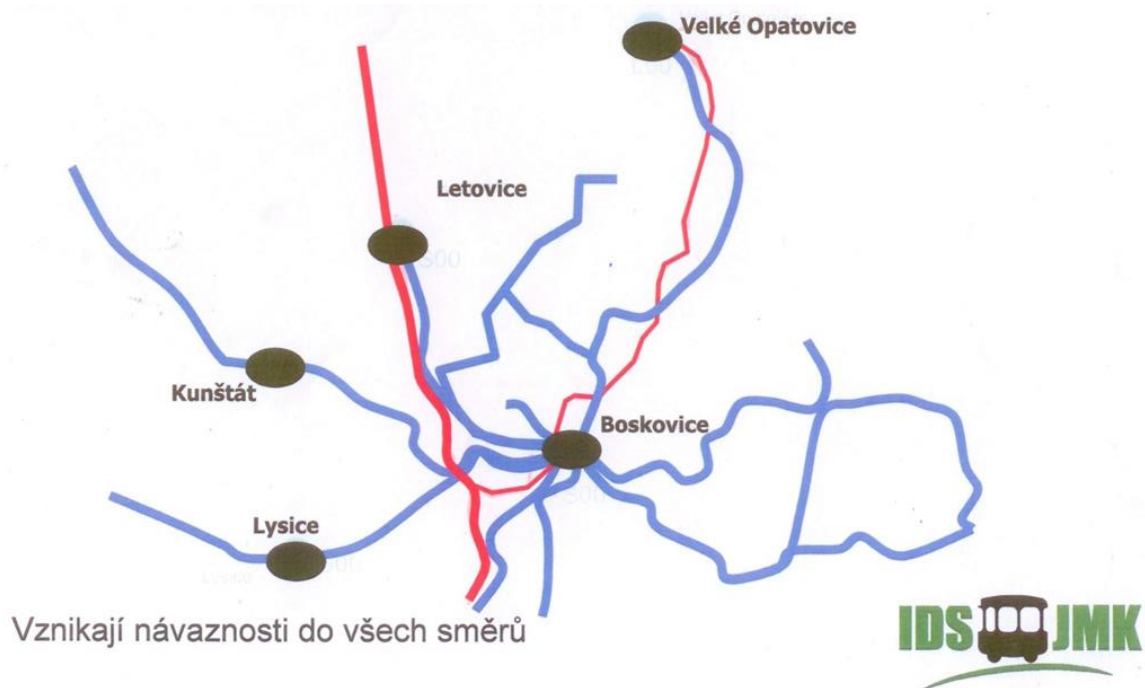
Docházková vzdálenost 300 m k veřejné dopravě



Zdroj: IDS JmK

Obrázek B-4

Úprava organizace regionální dopravy



Zdroj: IDS JmK

SWOT analýza 3

Doprava

SILNÉ STRÁNKY	SLABÉ STRÁNKY
<ul style="list-style-type: none"> - dobrý dopravně technický a stavební stav silnic v průtahu města - funkční veřejná doprava - snižování negativního vlivu dopravy na životní prostředí při využívání veřejné dopravy - funkční a relativně kvalitní dopravní obsluha města i místních částí v rámci systému IDS JmK - plošné pokrytí města včetně místních částí autobusovou dopravou - relativní cenová dostupnost a bezpečnost - vhodné urbanistické uspořádání a velikost území města pro rozvoj cyklistické dopravy 	<ul style="list-style-type: none"> - poloha mimo hlavní dopravní tahy silniční i železniční - terénní konfigurace a technické limity - nedostatek pozemků ve vlastnictví města - úrovněvé křížení železnice se silnicí II/150 (u Slávie) - propustnost ulic Sokolská a Havlíčkova a křižovatek Komenského × Nádražní, Sokolská × Havlíčkova - tranzitní doprava v průtahu města - šířkové uspořádání místních komunikací (průjezdnost) a jejich špatný stavebně technický stav - chybějící aktuální podklad pro rozhodovací a kontrolní proces ve vztahu k místním komunikacím (pasport) - nedostatek parkovacích ploch v centru města a sídlišťích - nedokončená síť cyklotras ve městě s propojením na stávající síť cyklostezek a vnějších cyklotras - nepropojenost dopravních systémů mezi kraji - vybavenost zastávek a přestupních uzlů (odstavné pruhy, nástupní plochy s bezbariérovými úpravami) - přestupy vlak - vlak, BUS - vlak v přestupním uzlu Skalice nad Svitavou - malý počet nízkopodlažních autobusů - absence bezbariérové úpravy nástupiště na vlakovém nádraží v Boskovicích

PŘÍLEŽITOSTI	HROZBY
<ul style="list-style-type: none"> - spolupráce s Jihomoravským krajem a společností KORDIS JmK, a. s. - spolupráce s podnikatelskými subjekty, občany, státními příspěvkovými organizacemi, nevládními neziskovými organizacemi (parkování, bezbariérové úpravy, cyklistická doprava) - využití dotačních titulů - spolupráce s ČD a SŽDC (železniční doprava) - spolupráce s obcemi v trase linek veřejné dopravy začínajících a končících na území města - aktualizovat pasport místních komunikací - zlepšit dopravně technický stav místních a účelových komunikací ve městě (údržba a opravy) - využití možnosti rozšíření a zkvalitnění cyklistické dopravní infrastruktury (mobiliář, úpravy, údržba povrchů, cyklopruhy) - zpracování studie či projektu cyklotras ve městě (souvisí s kapitolou 14) - zpracování vyhledávací studie pro přeložku silnice II/374, prodloužení ulice Nádražní podél železniční tratě směrem na Velké Opatovice (souvisí s kapitolou 8) 	<ul style="list-style-type: none"> - nevyřešené majetkové vztahy - nedostatek finančních prostředků - nevěle obyvatelstva přijímat změny (organizace dopravy ve městě) - křižovatka II/150 - II/374 ve vazbě na úroňový železniční přejezd a propustnost tohoto dopravního uzlu - nestabilita finančních rámců (příspěvek na železniční dopravu) - soukromé vlastnictví autobusového nádraží, není kapacitní náhrada pro zastávky pro nástup a výstup - vlastnictví vlakového nádraží státní organizací

4 TECHNICKÁ INFRASTRUKTURA

4.1 VODOVOD

Vodohospodářská infrastruktura na území města Boskovice, tedy vodovody a kanalizace pro veřejnou potřebu, stejně jako čistírny odpadních vod atd. jsou majetkem Svazku VAK měst a obcí okresu Blansko a jsou provozovány společností VAS, a. s., divize Boskovice.

ZÁKLADNÍ ÚDAJE O VODOVODU BOSKOVICE + MÍSTNÍ ČÁSTI HRÁDKOV A VRATÍKOV

Vodovod je zásoben pitnou vodou ze skupinového vodovodu Boskovice, konkrétně z JÚ Velké Opatovice a JÚ Valchovské jímky. Z JÚ Velké Opatovice je voda gravitačně přiváděčem vedena do VDJ Hradisko 650 m³ s max. hladinou 493,10 m n. m. a odtud do VDJ Hřbitov 650 m³ a Hřbitov - Nový 1 000 m³ s max. hladinou 440,70 m n. m. Odtud jsou gravitačně plněny vodojemy:

- VDJ Hrad 2 × 500 m³ s max. hladinou 429,50 m n. m.,
- VDJ Vinohrádky (u nemocnice) 250 m³ s max. hladinou 404,50 m n. m.,
- Milánovo (Obora) 2 × 1 000 m³ s max. hladinou 412,0 m n. m.

Z VDJ Milánovo je gravitačně zásobena větev Boskovice - Blansko a skupinový vodovod Dražanská vrchovina. Z jednotlivých vodojemů jsou zásobena tlaková pásma Boskovic.

ZDROJE VODY

Hlavním zdrojem vody pro SV Boskovice je jímací území Velké Opatovice, které je situováno v západním okraji města Velké Opatovice.

Pro město Boskovice je voda čerpána do VDJ Hradisko (650 m³) a odtud teče gravitačně přiváděčem Velké Opatovice - Boskovice do VDJ Hřbitov - Nový (1 000 m³) a VDJ Hřbitov (650 m³). Z vodojemu Hřbitov - Nový je voda rozváděna zásobovacími řady do města Boskovice a přebytky jsou dopravovány na VDJ Milánovo (2 000 m³), ze kterého vede přiváděč Boskovice - Blansko směrem do Blanska.

Z VDJ Hřbitov - Nový (1 000 m³) v Boskovicích je voda dodávána také pro SV Letovice pomocí přiváděče Boskovice - Letovice do VDJ Písečná II (500 m³) u Letovic. Na cestě do Letovic jsou na přiváděč Boskovice - Letovice napojeny lokality Chrudichromy, Míchov, Bačov a Podolí.

Další zdroj pro SV Boskovice jsou Valchovské jímky, které jsou tvořeny 5 jímkami spojených do jednoho přívodního potrubí do Boskovic.

Část vody z tohoto zdroje je dopravována výtlačným řadem do VDJ Hrádkov I (20 m³) v obci Hrádkov, kde je na dorovnání tlaku vody vybudována AT stanice a čerpací stanice s akumulací. Odtud se pitná voda čerpá ponorným čerpadlem na VDJ Hrádkov II (100 m³), kde se nachází čerpací stanice pro obec Vratíkov. Z tohoto VDJ se pak voda čerpá do VDJ Vratíkov (100 m³), odkud je dodávána zásobním řadem do rozvodné sítě obce Vratíkov.

- Zdroj Velké Opatovice: pokrývá cca 90 % spotřeby vody.
- Zdroj Valchovské jímky: pokrývá cca 10 % spotřeby vody.

Záložním zdrojem je soustava vrtů v lokalitě Bořitov-Spešov. Zásobování vodou z této lokality čerpáním z ČS Spešov bylo odzkoušeno v roce 2012 před realizací stavby rekonstrukce páteřních vodovodních přívaděčů.

Záložním zdrojem skupinového vodovodu (v současnosti mimo provoz) je jímání povrchové vody z vodárenské nádrže Boskovice vybudované na vodním toku Bělá, s povoleným odběrem $Q = 152,0$ l/s, která může být upravována na ÚV Bělá s $Q = 180$ l/s s akumulací $2\,000$ m³. Odtud je voda čerpána do systému skupinového vodovodu Boskovice, včetně skupinového vodovodu Dražanská vrchovina. ÚV Bělá je **využitelná pouze za předpokladu zásadní rekonstrukce technologie.**

Kapacita stávajících zdrojů je dostatečná i pro další rozvoj města a připojování dalších lokalit na centrální zdroje.

KVALITA PITNÉ VODY

Oba zdroje vody patří mezi velmi kvalitní. Voda se neupravuje, pouze se zajišťuje desinfekce přímo na zdroji. Vybrané hodnoty z pravidelných rozborů zveřejňuje VAS na svých stránkách: <http://www.vodarenska.cz/divize-boskovice/kvalita-a-cena-vody>.

Nejčastěji hodnocený ukazatel NO₃:

- Zdroj Velké Opatovice prům. 25-29 mg/l
- Zdroj Valchovské jímky prům. 14 mg/l

Kvalita využívaných zdrojů podzemní vody jako pitné odpovídá v době zpracování provozního řádu vyhláše MZd 252/2004 Sb., kterou se stanoví požadavky na pitnou vodu. Díky dobré kvalitě zdrojů se provádí pouze desinfekce surové vody pomocí chlornanu sodného.

BILANCE SPOTŘEBY VODY

Denní spotřeba je průměrně:

- Boskovice 1 500 m³/den,
- Hrádkov 26 m³/den,
- Vratíkov 21 m³/den.

Vodovod Boskovice vč. místních částí Hrádkov a Vratíkov zásobuje 11 100 obyvatel pitnou vodou. Spotřeba vody se pohybuje okolo 17,59 l/s.

- Specifická spotřeba vody celkem 133,0 l/os.den.
- Specifická spotřeba vody domácností 80,6 l/os.den.

VODOVODNÍ SÍŤ, VÝZNAMNÉ OBJEKTY

Vodovod Boskovice, vč. místních částí Hrádkov a Vratíkov se skládá z následujících objektů:

Tabulka B-20

Významné objekty vodovodní sítě

Objekt	Délka sítě (km)
VDJ Hřbitov	23,50
VDJ Hřbitov - Nový	
ATS U Hřbitova	0,40
VDJ Milánovo (Obora)	1,99
VDJ Hrad	17,00
VDJ Vinohrádky (u nemocnice)	0,90
ATS Na Chmelnici	1,00
RŠ Pod Oborou	součást VDJ Hrad
Celkem 9 tlakových pásem	44,79
VDJ Hrádkov I + ČS	
VDJ Hrádkov II + ČS	
VDJ Vratíkov	

Zdroj: vlastní zpracování

Vodovodní síť města Boskovice je značně rozvětvená. Síť je částečně větvená a částečně zaokruhaná. Zástavba v Boskovicích se nachází v rozmezí 360–400 m n. m., Hrádkov a Vratíkov jsou v rozmezí 420–520 m n. m. Vlivem členitosti terénu je vodovodní síť města Boskovice rozdělena na 9 tlakových pásem. Tlaková pásma jsou od sebe oddělena trvale uzavřenými šoupátky.

Ve výstavbě je nové tlakové pásmo VDJ Doubravy - nahradí pásmo ATS U hřbitova.

POŽÁRNÍ ZABEZPEČENÍ

Požární zabezpečení města Boskovice je zajištěno z určených (vyjmenovaných) nadzemních hydrantů, u kterých provozovatel vodovodní sítě pro veřejnou potřebu zajišťuje pravidelné roční revize.

DISPEČINK

Všechny objekty na vodovodní síti v Boskovicích jsou napojeny na centrální vodárenský dispečink.

VÝHLED ROZVOJE

- průběžná obnova vodovodů dle postupu oprav komunikací. Přednostně potrubí ocelové, azbestocementové, event. poruchové ostatní,
- napojení objektů v místních částech Hrádkov (2), Vratíkov (1) na dispečink.

VODOVOD V MÍSTNÍ ČÁSTI MLADKOV

Místní zdroj byl odpojen a Mladkov je trvale zásobován z VZ Skalice nad Svitavou. Vodovodní síť nezajišťuje požární zabezpečení místní části.

VÝHLED ROZVOJE

- průběžná obnova vodovodu,
- část obyvatel není napojena na vodovod (směr Skalice, za státní silnicí) - napojení na VDJ Vinohrádky.

VODOVOD V MÍSTNÍ ČÁSTI BAČOV

Voda je brána z místních zdrojů a z napojení na přivaděč Boskovice - Letovice. Délka vodovodní sítě je 4 km.

VÝHLED ROZVOJE

- průběžná obnova vodovodu.

4.2 KANALIZACE

Převážná část Boskovic má jednotnou kanalizaci. Pouze okrajové části jsou odkanalizovány oddílným systémem.

Sedlo pod zámekem na kótě 390 m n. m. dělí město na dvě samostatná povodí „A“ a „B“. Vzhledem k této skutečnosti mělo město dvě samostatné ČOV, i když původní koncepce řešila přečerpávání odpadních vod (OV) z jednoho povodí do druhého a společné čištění odpadních vod na jedné ČOV. Obě ČOV byly uvedeny do trvalého provozu v roce 1980. V současné době došlo k navrácení k původní koncepci v rámci projektu ochrany vod povodí řeky Dyje. Z ČOV „B“ byla vytvořena ČS a odpadní vody původně zde čištěné jsou přečerpávány na zrekonstruovanou ČOV „A“.

Cca 1/3 odpadních vod přivedených k čištění je čerpána z povodí ČS „B“.

Průměrný úhrn srážek v posledních letech byl 614 mm/rok. Spád obou povodí směřuje do říčky Bělá. Větší část města „A“ je odvodněna do Boskovického potoka. Druhá, menší část „B“, do říčky Bělé, jejíž tok pokračuje „Pilským údolím“ pod Boskovickým hradem a po opuštění Pilského údolí se do ní Boskovický potok vlévá. Říčka Bělá se u obce Lhota Ropotina vlévá do řeky Svitavy. Hodnota Q355 řeky Svitavy činí 1,12 m³/s.

Celková délka kanalizační sítě v Boskovicích je 44 104 m. Z celkového počtu 10 697 obyvatel je jich na kanalizaci napojeno 10 574 obyvatel. Ve městě je 2 043 kanalizačních přípojek v celkové délce 15 461 m.

VÝZNAMNÉ OBJEKTY NA KANALIZAČNÍ SÍTI

- ČOV „A“
- ČS „B“
- menší kanalizační ČS na síti
- odlehčovací komory
- kapacita 13 060 EO, intenzifikace 2006,
- rekonstrukce 2006,
- 6 ks („B“, ČS1, ČS Dukelská, ČS Vinohrádky, ČS Nemocnice a ČS Mladkov),
- 14 ks.

KAPACITA PRO DALŠÍ ROZVOJ

Vlivem rozvoje výstavby zpevněných ploch a vlivem klimatických změn dochází k hydraulickému přetěžování systému.

Nejslabšími místy sítě jsou:

- dolní část Boskovického potoka,
- dolní část odkanalizující lokality Pod Střelnicí, Na Skalce,

Ostatní nekapacitní úseky jsou dílčími problémy, jejichž řešení se váže na předchozí 2 problémy.

VÝHLED ROZVOJE

- Pro další rozvoj města v nových lokalitách je nutno striktně povolovat pouze oddílné stokové systémy.
- U dešťových vod požadovat přednostně likvidace zásakem.
- Průběžně nutno provádět obnovu kanalizační sítě při rekonstrukci komunikací.

ČOV

Látkově má ČOV na ulici Mánesova omezenou rezervu pro další rozvoj města. Možný je pouze omezený rozvoj pro další nové látkové zatížení. Doposud volná kapacita byla a bude vyčerpána novými producenty odpadních vod - napojením nemocnice a Mladkova.

Hydraulicky dochází k zatížení ČOV až na projektovanou kapacitu. Přednostně je nutné nepřipojovat nové dešťové vody a odstraňovat balastní vody.

Provozovatel ČOV, společnost VAS, a. s., doporučuje zahájit přípravu intenzifikace ČOV pro umožnění dlouhodobého rozvoje Boskovic. S výhodou by bylo možné využít finanční zdroje z OPŽP (evropské prostředky) v programovém období 2015–2020. Nepředpokládá se otevření dalšího dotačního programu na období po roce 2020.

Přes intravilán města vede koryto zatrubněného Boskovického potoka. Povodí Boskovického potoka je pravostranným přítokem říčky Bělá, do které se vlévá pod městem Boskovice. Zatrubněná část Boskovického potoka funguje i jako dešťová kanalizace a přirozený drenážní systém města. S rozvojem zpevněných ploch ve městě však dochází ke stále častějšímu překročení jeho hydraulické kapacity a tím spojené problémy s odvedením dešťových vod.

KANALIZACE V MÍSTNÍCH ČÁSTECH

Vratíkov

Nejdůležitější úseky byly vyřešeny v projektu Dyje II. Průzkumem je třeba zjistit možné napojení balastních vod a ty důsledně oddělit.

Mladkov

V roce 2015 byl napojen na kanalizační síť města Boskovice pomocí výtlačku Mladkov - Boskovice.

Hrádkov

Odkanalizování je vyřešeno v rámci projektu Dyje II.

Bačov

Zde je jednotná kanalizace. Vzhledem k parametrům sítě není vedena jako kanalizace pro veřejnou potřebu. Likvidace odpadních vod je řešena individuálně v jednotlivých nemovitostech (domovní ČOV, septiky s dočišťovací komorou, jímky na vyvážení).

4.3 ZÁSOBOVÁNÍ TEPEM

Obyvatelé města Boskovice a místních částí zajišťují zásobování teplem svých bytů několika způsoby, přičemž charakter a počet zdrojů tepla nijak nevybočuje ze srovnatelných měst.

Podle výsledků Sčítání lidu, domů a bytů ČSÚ z roku 2011 má z celkového počtu 4 439 obydlených bytů ústřední vytápění 3 388 bytů (z toho teplo ze systému centrálního zásobování teplem odebírá celkem 1 059 bytů), etážové vytápění (kotel v bytě) 615 bytů a lokální vytápění 286 bytů. Z energií se k vytápění v rozhodující míře užívá plyn pro celkem 3 534 bytů.

Centrální zásobování teplem (CZT) se využívá výhradně na území města Boskovice. Po dokončení rekonstrukce a modernizace plynových kotelen a rozvodů tepla systému CZT v roce 2004 se celý systém CZT dělí na 3 samostatné, vzájemně nepropojené, části. Jedná se o 3 řídicí kotelny, které doplňuje 1 špičková kotelna a 3,1 km bezkanálových rozvodů tepla. Celkový instalovaný výkon kotelen dosáhl hodnoty 8,35 MWh. Modernizace měla zajistit vysokou technickou úroveň infrastruktury a cenovou stabilitu média. V roce 2012 se stávající technologie dvou kotelen doplnila investicí provozovatele (Zásobování teplem, s. r. o, Blansko) o kogenerační jednotky pro kombinovanou výrobu elektřiny a tepla.

Z důvodu návratnosti vložené investice se smlouvy s jednotlivými odběrateli tepla uzavíraly tak, že do konce roku 2019 nemohou být vypovězeny. Taktéž smlouva s provozovatelem systému CZT je uzavřena do konce roku 2019. V důsledku zateplování zejména bytových domů a instalací solárních zdrojů dochází ke snižování odběru tepla ze systému CZT a tím k nárůstu jednotkové ceny tepla.

Od roku 2014 se rozvíjí energetické hospodářství provozované společností ve vlastnictví města. Energetické hospodářství zahrnuje 16 tepelných zdrojů s celkovou roční dodávkou tepla 12 000 GJ a 2 zdrojů s kombinovanou výrobou tepla a elektrické energie s roční výrobou 647 MWh elektrické energie a 3 507 GJ tepla. Po roce 2019 může společnost vlastněná městem převzít provozování celého systému CZT.

4.4 VEŘEJNÉ OSVĚTLENÍ

Veřejné osvětlení svojí kapacitou cca 1 750 světelných bodů pokrývá téměř veškeré území města a přilehlých obcí se souvislou plošnou zástavbou. Osvětlení veřejných prostranství je v majetku města a je na základě dlouhodobé smlouvy provozováno a udržováno odbornou firmou AŽD Praha. Provozující firma rovněž provádí průběžnou obnovu veřejného osvětlení.

SWOT analýza 4

Technická infrastruktura

SILNÉ STRÁNKY	SLABÉ STRÁNKY
<ul style="list-style-type: none"> - existence Generelu odvodnění města - rozsáhlá kapacitní vodovodní síť a převážná část kanalizační sítě - zrekonstruovaný páteřní vodovodní přivaděč Velké Opatovice - Boskovice - vyhovující tlaková pásma vodovodu pro veřejnou potřebu i v nejvýše položených lokalitách města Boskovice - vodní nádrž na pitnou vodu se stanovenými ochrannými pásmy - systém CZT je ve vlastnictví města <ul style="list-style-type: none"> - rozvoj soustavy dle potřeby a bez dodatečných investic - nižší emise CZT než u lokálních vytápění - vyšší emise kotelen CZT jsou vzdáleny od bytové výstavby - dlouhá životnost kvalitních rozvodů CZT 	<ul style="list-style-type: none"> - nedostatečné vnímání staveb vodovodů a kanalizací veřejností (oproti jiným veřejně prospěšným stavbám) - zastaralý Generel odvodnění města v závislosti na rozvoji zastavěných ploch - docházející látková a hydraulická kapacita městské čistírny odpadních vod „A“ - nedostatečná hydraulická kapacita některých úseků jednotné kanalizace a některých úseků zatrubněného Boskovického potoka - potřeba dobudování odkanalizování a napojení některých periferních částí ulic na kanalizační síť města
PŘÍLEŽITOSTI	HROZBY
<ul style="list-style-type: none"> - spolupráce se „Svazkem vodovodů a kanalizací“ měst a obcí - využití dotačních programů - možnost zařazení staveb vodovodů a kanalizací mezi veřejně prospěšné stavby - u CZT možnost snížení ceny a převzetí městem po splacení úvěru v roce 2019 - připojení nových objektů ve vlastnictví města na CZT 	<ul style="list-style-type: none"> - problémy při projednávání záměrů (např. převedení do režimu veřejně prospěšných staveb, majetkoprávní vztahy) - nedostatek finančních prostředků - zvýšení ceny tepla nebo úplný rozpad CZT po možném odpojení více odběratelů po roce 2019 - omezení druhu paliva CZT pouze na zemní plyn

5 INFORMAČNÍ TECHNOLOGIE

Cílem této oblasti je analýza stavu informačních technologií na území města Boskovice v následujících oblastech:

- Informační technologie a úřad,
- Informační technologie a občan,
- Informační a telekomunikační technologie na území města Boskovice.

5.1 INFORMAČNÍ TECHNOLOGIE A ÚŘAD

Město Boskovice zahájilo v roce 2008 budování technologického centra (TC). Na základě výběrového řízení bylo zakoupeno nezbytné zařízení pro základní funkcionalitu technologického centra, kde bylo vysoutěženo řešení na bázi IBM. Dále byly postupně nakupovány softwarové komponenty umožňující integraci SW řešení do jednotného informačního systému. Byla tak zakoupena například licence pro Personalistiku, PDF Server pro tvorbu digitálně podepsaných dokumentů.

K 30. 9. 2011 město Boskovice úspěšně dokončilo 2. etapu projektu Technologické centrum, elektronická spisová služba a vnitřní integrace ORP Boskovice. V rámci tohoto projektu bylo nakoupeno zařízení pro technickou část - servery, disková pole, virtualizační software, operační systémy, spisová služba pro město Boskovice i pro obce v jeho území ORP. Všechny tyto nové věci se díky vnitřní integraci podařilo propojit se stávajícími interními páteřními systémy města i jednotlivých obcí.

Do budoucna tak například mohou všechny obce v ORP Boskovice využít nejnovější diskové úložiště pro svoje zálohy elektronické spisové služby nebo dalších dat ze správních řízení. Celý projekt technologického centra tvoří kompaktní celek, který je do budoucna připraven na snadné rozšíření a další integrace s novými systémy.

V roce 2014 se začalo s poslední etapou projektu TC. Jejím cílem je konsolidace HW/SW vybavení TC ORP, pořízení nových IS/aplikací zajišťujících elektronizaci procesů vnitřního chodu úřadu. Dále formulářové řešení životních situací občana a sjednocení ekonomického systému zakládaných organizací ORP Boskovice.

5.2 INFORMAČNÍ TECHNOLOGIE A OBČAN

Základním úkolem budovaného technologického centra je snížení administrativního zatížení občanů, podnikatelů a veřejného sektoru. Cílem je modernizace územní veřejné správy prostřednictvím rozvoje informační společnosti a řešení životních situací občana neboli **Smart Administration**, tzn. přiblížit veřejné služby občanovi a zajistit jejich maximální dostupnost a kvalitu.

Dobudování TC dojde k dosažení rychlejšího a spolehlivějšího poskytování veřejných služeb nejširší veřejnosti a prostřednictvím elektronické správy pak toto centrum umožní občanům a podnikatelským subjektům jednoduše a rychle komunikovat s úřady územní veřejné správy.

TC tvoří nutné zázemí pro šíření konceptu elektronické státní správy na úrovni obcí a příspěvkových organizací ve správním území ORP Boskovice.

Město Boskovice má k dispozici od 1. 9. 2014 moderní webové stránky vybudované na standardizované základně s moderním redakčním systémem splňujícím všechny zákonné požadavky na obecní web.

Město Boskovice poskytuje občanům i návštěvníkům v oblasti informačních technologií tyto služby:

- Oficiální stránky města Boskovice www.boskovice.cz jsou k dispozici ve verzi pro mobilní zařízení a ve všech jazykových mutacích.
- Na webových stránkách města je k dispozici přihlášení pro odběr novinek na zadanou e-mailovou adresu.
- Město Boskovice provozuje Facebookový profil (FB), po jehož označení „To se mně líbí“ získává zájemce všechny nově umístěné zprávy na www.boskovice.cz současně na svůj FB Timeline.
- Na webu města jsou umístěny dvě webkamery v HD rozlišení s možností přepnutí do on-line přenosu. Kamery lze přemísťovat. Standardně jsou umístěny na vyhlídkové radniční věži.
- Součástí oficiálních stránek je i modul BTV - Boskovická televize. Jedná se o kroniku videoreportáží od ledna 2009. Novinkou roku 2015 jsou „Krátké zprávy BTV“.
- Občané mají na webu k dispozici „Rozklikávací rozpočet“. Pomocí Rozklikávacího rozpočtu města Boskovice se může občan seznámit s plánovaným rozpočtem v porovnání se skutečnými příjmy a skutečným čerpáním výdajů rozdělených podle odvětví, může sledovat celkový přehled výdajů města. Modul je součástí účetního systému města a pracuje tedy s reálnými daty (ne statistickými).
- Každý občan města Boskovice může využít na webových stránkách města modul „Portál pohledávek“. Prostřednictvím tohoto portálu získá občan ucelený přehled o poplatcích a pohledávkách, které jsou ve vztahu k jeho osobě evidovány v účetní evidenci města Boskovice a pro občana tak vzniká možnost přehled svých poplatků a pohledávek mít vždy za každé situace pod kontrolou. Kromě souhrnného přehledu je k dispozici i podrobnější náhled na jednotlivé poplatky s možností požádat o změnu pohledávky. Vstup do tohoto portálu je zajištěn jedinečnými přihlašovacími údaji, které si musí občan osobně vyzvednout na MěÚ Boskovice, kde je také ověřena jeho totožnost.
- Od 1. 5. 2015 jsou na webových stránkách města v sekci „Majetkoprávní smlouvy“ zveřejňovány tyto majetkoprávní smlouvy: kupní smlouvy, darovací smlouvy, směnné smlouvy, nájemní smlouvy (s výjimkou nájmu bytů a hrobových míst), smlouvy o výpůjčce, pachtovní smlouvy a smlouvy o dílo. Smlouvy jsou upraveny tak, aby v nich nebyly uvedeny informace, které se podle zákona č. 106/1999 Sb., o svobodném přístupu k informacím, ve znění pozdějších předpisů, neposkytují.
- Platby na pokladnách lze provádět pomocí bankovních karet.
- Město Boskovice zajišťuje pro občany přenos z jednání zastupitelstva města.
- Na webových stránkách města je k dispozici GIS Boskovicko, který poskytuje zájemcům informace o mapových podkladech, k dispozici jsou i historické snímky.
- Pro majitele mobilních zařízení s OS Android nebo iOS je připravena zdarma ke stažení mobilní aplikace turistického průvodce městem Boskovice "DARUMA Go".
- Na Masarykově náměstí je k dispozici zvukový informační panel Daruma, kde jsou i dva krátké videospoty o městě.
- Město Boskovice provozuje vlastní meteostanici, jejíž naměřené hodnoty jsou přenášeny do modulu na webových stránkách. Kromě aktuální meteorologické situace jsou k dispozici i historické přehledy počasí a předpovědi počasí.

5.3 INFORMAČNÍ A TELEKOMUNIKAČNÍ TECHNOLOGIE NA ÚZEMÍ MĚSTA BOSKOVICE

Město Boskovice je partnerem společnosti Dial Telecom, která vlastní metropolitní síť, jejímž základem je vysokorychlostní internet rozvedený optickými kabely. Pevné připojení klientů optickým kabelem, vedeným převážně v bezpečí pod povrchem země, umožňuje vysokou rychlost a libovolnou přenosovou kapacitu datového a hlasového připojení, ale také jednoduchost a úsporu provozních i investičních nákladů. Občané města mohou řešit připojení k internetu buď pevným připojením nebo wifi připojením.

Bezplatné internetové připojení - tzv. wifi zóny - zajišťuje město Boskovice na těchto místech - horní polovina Masarykova náměstí, Městská knihovna Boskovice na nám. 9. května, kino Panorama, koupaliště Červenka, Městské lázně Boskovice, zimní a fotbalový stadion Boskovice. V dalších 27 převážně restauračních zařízeních poskytují majitelé rovněž bezplatné wifi připojení.

Město Boskovice zajistilo bezplatné zřízení dokrývače Čížovky pro pozemní digitální vysílání DVB-T v pásmech Multiplex 1 a Multiplex 2. Zřízení dokrývačů pro pásmo Multiplex 3 (provozují České radiokomunikace, požadovaná cena je 20.000 Kč/měsíc) a Multiplex 4 (provozuje soukromá společnost, náklady - jednorázové cca 300 tis. Kč + měsíční paušál cca 12.000 Kč) zatím nebylo vzhledem k finanční náročnosti realizováno. Město Boskovice má pro příjem pozemního digitálního vysílání jako primární vysílač určen vysílač Brno - Kojál, který však vzhledem k terénním nerovnostem není technicky schopen pokrýt celé území města kvalitním signálem, a proto je potřeba řešit kvalitní příjem v Boskovicích dokrývači.

Významné propojovací body v metropolitní síti zbudované a používané městem Boskovice - optická síť:

- budova Masarykova náměstí,
- budova náměstí 9. května,
- budova PČR Masarykovo náměstí,
- budova MP Masarykovo náměstí.

Pro potřeby kamerového systému má město právo využívat infrastrukturu Dial telecomu, a. s.

SWOT analýza 5

Informační technologie

SILNÉ STRÁNKY	SLABÉ STRÁNKY
<ul style="list-style-type: none"> - moderní obecní web - BTV - Boskovická televize - rozklikávací rozpočet - portál „Pohledávky“ - zveřejnění „Majetkoprávních smluv“ - přímé přenosy z jednání Zastupitelstva města Boskovice - GIS Boskovicko - mobilní aplikace turistického průvodce městem Boskovice „DARUMA go“ zdarma - technologické centrum se Software GINIS, VITA, Soft602 - organizace zřizované městem propojené optickým kabelem - přístup na bezplatný internet 	<ul style="list-style-type: none"> - v Boskovicích není vyřešen příjem pozemního DVB-T signálu v pásmech Multiplex 3, Multiplex 4 a Multiplex 7 - nezajištění on-line přístupů pro občany - optická síť mezi příspěvkovými organizacemi není v majetku města - nejednotný ekonomický systém organizací zřizovaných městem - kamerový systém a budova na Masarykové nám. nejsou zajištěny proti výpadku elektrické sítě - bezplatný internet pokrývá malou část města na otevřeném území - chybí tutorský tým k proškolení zaměstnanců úřadu
PŘÍLEŽITOSTI	HROZBY
<ul style="list-style-type: none"> - zmodernizovat regionální webové stránky www.regionboskovicko.cz - zajistit on-line přístupy pro občany - na území města vybudovat elektronické informační body pro návštěvníky Boskovic - zlepšit informační systém pro návštěvníky Boskovic - vytvořit „Audio průvodce“ pro návštěvníky Boskovic, které by byly k zapůjčení v MIS Boskovice - vytvořit „geocachingovou“ hru pro posílení turistického ruchu - zajistit občanům kvalitní příjem pozemního digitálního televizního signálu - zbudovat vlastní optickou síť mezi všemi organizacemi zřizovanými městem a městskými částmi 	<ul style="list-style-type: none"> - nedostatek finančních prostředků k dobudování TC - vytvoření nové normy pro digitální pozemní vysílání - nástup nových multimediálních zařízení a operačních systémů

6 ŽIVOTNÍ PROSTŘEDÍ

Z hlediska geomorfologického členění se území města nachází na rozhraní dvou přírodních oblastí - Boskovické brázdy a Dražanské vrchoviny. Území Dražanské vrchoviny se nachází na jižní a východní části území, vlastní zastavěné území města, niva Svitavy a severní část katastrálního území patří do oblasti Boskovické brázdy. Rozhraní těchto dvou oblastí probíhá zhruba po říčce Bělé.

Boskovice leží na úpatí Hradského kopce vysokého cca 488 m n. m. Na východě i západě území se vypíná několik kup - jižně od Mladkova Rovná a severozápadně Vinohrádky. Sever je tvořen rovinou Malé Hané. Celé území geologicky náleží k Brněnské vrchovině. Podloží tedy tvoří brněnská vyvěřelina. Od severovýchodu k jihozápadu se táhne pokleslé území tzv. Boskovické brázdy, vyplněné permokarbonskými sedimenty.

Klimaticky leží území na rozhraní dvou mírně teplých oblastí, kde jsou od sebe dobře odlišitelné osluněné svahy jižní expozice a chladnější svahy severní a severovýchodní expozice. Nejvíce rozšířenými půdami jsou hnědozemě.

Boskovice, Bačov, Hrádkov a Vratíkov patří k povodí Svitavy. Území je odvodněno říčkou Bělou, která protéká na východě a jihu územím a přibírá řadu drobných přítoků - Semíč, Bělou, Valchovku.

Boskovice, Bačov, Hrádkov a Vratíkov leží v oblasti střeoevropských listnatých lesů. Původně na území Boskovic převládala společenstva 3. - dubobukového vegetačního stupně. Z dubových bučin, kde dominoval původně buk lesní, jsou v současnosti převážně smrkové monokultury.

Problematika životního prostředí v podmínkách města Boskovice se soustřeďuje na stav znečištění životního prostředí, na řešení odpadového hospodářství, stav městské zeleně, lesních pozemků ve vlastnictví města a vodního hospodářství města. Nedílnou součástí životního prostředí jako celku jsou ochrana zemědělského půdního fondu a rybářství, ochrana přírody a krajiny, ochrana ovzduší, lesy a myslivost, odpadové hospodářství a vodní hospodářství, ochrana zvířat proti týrání a rostlinolékařská péče vycházející ze zákonů a zákonných předpisů.

Účelem ochrany životního prostředí je za účasti obce, vlastníků a správců pozemků přispět k udržení a obnově přírodní rovnováhy v krajině, k ochraně rozmanitosti forem života, přírodních hodnot a krás a k šetrnému hospodaření s přírodními zdroji. Přitom je nutno zohlednit hospodářské, sociální a kulturní potřeby obyvatel regionu. Ochranou životního prostředí je dále péče o volně žijící živočichy, planě rostoucí rostliny a jejich společenstva, o nerosty, horniny, paleontologické nálezy a geologické celky, jakož i péče o vzhled a přístupnost krajiny.

Životní prostředí v regionu je zaměřeno ve velké míře na vytváření **územního systému ekologické stability krajiny**, a to obecnou ochranou druhů planě rostoucích rostlin, volně žijících živočichů a ochranou dřevin rostoucích mimo les.

Do této oblasti je nutno zahrnout krajinný ráz, kterým je zejména přírodní, kulturní i historická charakteristika určitého místa či oblasti a je chráněn před činností snižující jeho estetickou a přírodní hodnotu. Zásahy do krajinného rázu, zejména umístování a povolování staveb, mohou být prováděny pouze s ohledem na zachování významných krajinných prvků, zvláště chráněných území, kulturních dominant krajiny, harmonické měřítko a vztahy v krajině. Krajinný ráz vychází z krajinných typů - niva Svitavy, území

výrazných kup u Mladkova, Chrudichrom a Bačova, mírně zvlněná pahorkatina Malé Hané, Hradský kopec, Pílské údolí a zvlněná pahorkatina kolem Hrádkova a Vratíkova. Na katastrálním území města se nacházejí i ekologicky významné segmenty krajiny (EVSK). Jsou to části přírody, na kterých byl proveden částečný průzkum. Těmito EVSK jsou Vinohrádky, Boskovický mokřad, Park Boskovice - nám. Palackého, Park Boskovice - kostel Všech svatých, Zámecký park 1, Zámecký park 2, Radův žleb, Alej Sv. Čecha, Dva dvory - Šmelcovna, Hradský kopec, Pílské údolí, Údolí u třech rybníčků, Mladkovská stráž, U Vratíkova.

V registru památných stromů na území města má své místo Jinan u zámeckého skleníku, Zámecká lípa v Boskovicích a Dub letní na palouku u hradu Boskovice, Lipové stromořadí Svatopluka Čecha, javor babyka u Kočvarovy hájenky, jilm v ulici Na Hrázi, jírovec maďal - 55 ks v areálu Dva dvory.

Základním aspektem ochrany životního prostředí je důsledné dodržování zásad stanovených pro jednotlivá chráněná území a dodržování územně plánovací dokumentace pro správní území města.

6.1 OCHRANA PŘÍRODY A KRAJINY

Z hlediska uplatňování koncepce města v této oblasti je základním předpokladem dodržování schváleného a platného Generelu územního systému ekologické stability. Na území města Boskovice a jeho bezprostředním okolí se nachází celá řada významných krajinných prvků (VKP) vymezených ze zákona - lesy, vodní toky, rybníky a údolní nivy. Na správním území města včetně jeho přidružených částí Bačov, Hrádkov, Mladkov a Vratíkov jsou registrovány tyto VKP:

- Janovy doly,
- Lada nad Hodiškou,
- Bačovské strážky,
- Hodiška,
- Chloustné,
- U Otylky.

Zvláště chráněná území v okolí města jsou přírodní památka Bačov, přírodní památka Lebed'ák a přírodní rezervace Vratíkov.

6.2 ZEMĚĎELSKÝ PŮDNÍ FOND

Půda je životním prostředím půdních organismů, stanoviště vegetace, základem rostlinné výroby, regulátorem koloběhu vody, filtrem, sorbentem a deaktivátorem cizorodých látek. Kvalita půdy do značné míry předurčuje kvalitu dalších složek životního prostředí. Půda je ohroženým přírodním zdrojem, jeho obsah a kvalitu je nutno chránit a obnovovat. Zemědělský půdní fond - orná půda, louky, pastviny, zahrady, ovocné sady, chmelnice a vinice je základním přírodním bohatstvím a nenahraditelným výrobním prostředkem umožňujícím zemědělskou výrobu a je jednou z hlavních složek životního prostředí.

Klasifikace rozdělení orné půdy na k. ú. Boskovice je provedena do čtyř zón s ohledem na ohrožení vodní erozí. Nejvíce jsou ohroženy plochy na sever od města.

- I. zóna intenzivní zemědělské výroby - zahrnuje pozemky s minimálními rušivými procesy.
- II. zóna podmíněně intenzivní výroby - zahrnuje pozemky s mělčími, chudými a propustnými půdami.
- III. zóna podmíněně intenzivní výroby - zahrnuje pozemky s potenciální možností vodní eroze.
- IV. zóna extenzivní zemědělské výroby - plochy v údolí Svitavy, kde je spojení povrchové vody přímo s vodním tokem.

V k. ú. Boskovice je evidováno 26 212 684 m² zemědělské půdy. V místních částech Bačov (k. ú. Bačov) 1 729 929 m², Hrádkov (k. ú. Hrádkov) 3 058 539 m², Mladkov (k. ú. Mladkov) 431 770 m² a Vratíkov (k. ú. Vratíkov) 3 908 274 m² zemědělské půdy.

6.3 OCHRANA OVZDUŠÍ

Na souhrnu emisí se v Boskovicích podílí jednak domácnosti a jednak řada podniků. Významnými zdroji znečištění ovzduší jsou spalovací procesy energetických zařízení a motorová doprava silniční i železniční.

Úroveň koncentrací hlavních znečišťujících látek v ovzduší se na území města Boskovice pohybuje pod stanovenými limity, k čemuž významně přispěla postupná plynofikace všech městských částí, velké zdroje znečišťování ovzduší jsou situovány do průmyslové zóny a dopad emisí na občany je tak minimalizován. Vlivem nárůstu dopravního provozu se do jisté míry zvýšilo zatížení ovzduší zplodinami ze spalování pohonných hmot, zejména oxidů dusíku a druhotně polétavým prachem.

6.4 LESY

LESNÍ HOSPODÁŘSTVÍ

Celková výměra lesů územního obvodu MěÚ Boskovice činí 18 718 ha, což představuje lesnatost 37 % území. Z toho město Boskovice vlastní cca 287 ha lesní půdy. Do obvodu působnosti MěÚ Boskovice zasahují čtyři přírodní lesní oblasti:

- 1) č. 16 - Českomoravská vrchovina,
- 2) č. 30 - Drahanská vrchovina,
- 3) č. 31 - Českomoravské mezihoří,
- 4) č. 33 - Předhůří Českomoravské vrchoviny.

Ve strategickém plánu rozvoje lesů města Boskovice bude nadále kladen důraz jak na produkční funkce lesa, které jsou dány zpracovaným Lesním hospodářským plánem, tak také na mimoprodukční funkce lesa, zejména rekreační využití občanů.

MYSLIVOST

Myslivost je hospodářskou činností spojenou s péčí o přírodní bohatství. Je složkou zemědělské a lesní prvovýroby a tvoří kulturní hodnotu regionu. Svým významem se dotýká celé řady oblastí jako je produkce zvěřiny, roste její význam kulturní, rekreační a její úloha v ochraně přírody. V současné době je v územní působnosti MěÚ Boskovice vytvořeno a uznáno celkem 48 honiteb. Nejhojnější zvěří spárkatou je zvěř srnčí, ale stále většího významu nabývá zvěř černá. Dále se zde vyskytují zajíc, bažant, holubi, kuna lesní a skalní. Vzácnější jsou koroptev a křepelka. Myslivost sehrává velmi důležitou roli zejména v oblasti zlepšování přírodního prostředí, lepšího využití přírodních zdrojů a zvyšování životní úrovně obyvatel.

MĚSTSKÉ LESY

Lesní hospodářský celek (LHC) „Městské lesy Boskovice“ vznikl na základě realizace vlastnických práv obce dle zákona č. 172/1991 Sb., o přechodu některých věcí z majetku České republiky do vlastnictví obcí, ve znění pozdějších předpisů. Jedná se o historický majetek města.

Katastrální výměra parcel, které jsou zařízeny v lesním hospodářském plánu (LHP) je 280 5349 ha. Majetek byl vyčleněn z bývalého LHC Rájec. Administrativně přísluší LHC do působnosti Krajského úřadu Jihomoravského kraje, odboru životního prostředí, oddělení vodního a lesního hospodářství.

Na LHC Městské lesy Boskovice vykonává státní správu lesů Městský úřad Boskovice, který je správním úřadem obce s rozšířenou působností (ORP).

ZHODNOCENÍ PŘÍRODNÍCH POMĚRŮ

Přírodní lesní oblast

Většina LHC Městské lesy Boskovice se nachází v lesní oblasti 30 - Dražanská vrchovina, menší část území (u obce Bačov) na SZ v lesní oblasti 31 - Českomoravské meziohoří.

Poměry orografické a hydrografické

Území LHC leží v geomorfologickém systému hercynském, v geomorfologické provincii Česká vysočina, subprovincii Českomoravská, geomorfologické oblasti Brněnská vrchovina, v geomorfologickém celku Dražanská vrchovina a geomorfologickém celku Boskovická brázda.

Z území jsou vody odváděny několika bezejmennými potoky, které jsou přítoky říček Semíče a Bělé a řekou Svitavou.

Poměry klimatické

Klimaticky náleží většinou do okrsku B5 - mírně teplý, mírně vlhký, vrchovinný, s průměrnou roční teplotou 7,2 °C. Průměrné roční srážky činí 629 mm. Průměrný počet vegetačních dnů v roce je 154.

Poměry geologické a pedologické

Po geologické stránce náleží území LHC do oblasti Českého masivu, převážně krystalinika. Kolem údolí Bělé a jižně od vodní nádrže Boskovice se vyskytují horniny proterozoika - zbrídlíčnatělý biotitický granodiorit. Na plošinách se vyskytují horniny mezozoika - křemenné, jílovité, glaukonické pískovce, jílovce a prachovce, na okrajích plošin písky a štěrky se zpevněnými polohami pískovce (slepence).

Mozaika půd je silně ovlivněná geologickým podkladem. Vyskytují se zde různé typy litozemí. Na okrajových svazích a plošinách jsou zpravidla vyvinuty typické kambizemě, na ostrovech sprašových hlín a spraší i typické hnědozemě

Lesní vegetační stupně

LHC Městské lesy Boskovice se nachází v 2. lesním vegetačním stupni (lvs) bukodubovém, 3. lvs dubobukovém a v menším rozsahu ve 4. lvs bukovém.

Plošně významný je soubor lesních typů OK - kyselý dubobukový bor borůvkový na kvádrovém pískovci.

ZHODNOCENÍ STAVU LESŮ A DOSAVADNÍHO HOSPODAŘENÍ

Hodnocení porostních poměrů

- Věková skladba LHC je nevyrovnaná. Porovnáme-li skutečné rozlohy věkových stupňů s normální rozlohou, je patrný výrazný nadbytek porostů 4., 8., 11., 12. a 14. věkového stupně, 7. a 10. věkový stupeň se svojí rozlohou normální rozloze přibližují. Normální rozlohu nedosahují ostatní věkové stupně: 1., 2., 3., 5., 6., a 9. věkový stupeň dosahují pouze 56 až 78 % normální rozlohy. Věkové stupně 13. a 17. nejsou zastoupeny vůbec. Posouzení věkové skladby porostů je důležité pro odhad budoucích těžebních možností, tj. výše a trvalosti produkce. Předržováním mýtně zralých porostů nebude vznikat dostatečná rozloha mladých věkových stupňů a nevyrovnanost se bude dále zvyšovat. V přestárlých porostech může díky nástupu hnilob a poškození biotickými a abiotickými činiteli klesat hodnota dřevní zásoby. Vytěžením zbytečně velkého objemu zralých porostů se nevyrovnanost naopak pouze posune do mladých věkových stupňů. Optimální by bylo zásobu porostních stupňů starších 110 let vytěžit do nástupu současného 8. věkového stupně do obnovy. Tím by se částečně překryl nedostatek zásob v současném 5.–7. věkovém stupni. To by výrazně zlepšilo vyrovnanost produkce, rozložení věkových stupňů by se přiblížilo normálu. Současný 8. věkový stupeň by bylo vhodné začít rozpracovávat předsunutými obnovními prvky pro meliorační a zpevňující dřeviny.
- Hlavní dřevinou je smrk, který představuje 39,9 % porostní plochy a 50,1 % zásoby. Borovice zaujímá 39,4 % porostní plochy a 34 % zásoby. Modřín zaujímá 7,1 % porostní plochy a 8,7 % zásoby. Dub zaujímá 8,4 % porostní plochy a 5,3 % zásoby. Ostatní dřeviny jsou zastoupeny okrajově.

Bonity a zakmenění

Při bonitaci dřevin bylo použito taxačních tabulek, které udávají absolutní výškové bonity. Průměrné bonity hlavních dřevin jsou následující:

- SM - 28,3
- BO - 25,3
- MD - 29,7
- DBZ - 23,7

Průměrná maximální těžba

Dle údajů LHP je průměrná maximální těžba na 1 ha a rok vypočtena takto:

- předmýtní 2,4 m³ b.k.
- mýtní 9,0 m³ b.k.
- celková 11,4 m³ b.k.

Zásoby lesních porostů

Celková zásoba lesních porostů je 88 894 m³ bez kůry. Průměrná zásoba na 1 ha činí 321 m³ dříví bez kůry.

Zhodnocení stavu lesa

Porosty LHC Městské lesy Boskovice jsou v dobrém zdravotním stavu. Místy se objevuje slabé poškození biotickými činiteli. Poškození abiotickými činiteli se výrazněji vyskytuje v návětrných stěnách smrkových porostů, které byly již dříve narušeny nahodilými těžbami. Kultury jsou ohroženy okusem spárkatou zvěří. Zvláště v zimním období se v okrajových částech soustřeďuje především srnčí zvěř z okolních polí. Problematické jsou dále porosty smrku na nevhodných stanovištích. Zde dochází k jejich chřadnutí a sekundárnímu napadání hmyzími škůdci.

Výchovné zásahy byly v minulosti poměrně málo intenzivní. Měly by být více přizpůsobeny aktuálnímu stavu a potřebám porostů. Obnova je prováděna podle zralosti a stavu porostů. Je třeba urychlit vnášení melioračních a zpevňujících dřevin.

Problémem je nedostatečná infrastruktura lesní dopravní sítě a špatná dostupnost (přes soukromé pozemky) některých lokalit lesa pro lesnickou techniku a zejména pak ztížená možnost vývozu vytěženého dřeva (např. lokalita Lipníky, Mladkov).

6.5 ZELENĚ

Veřejná zeleň města Boskovice je podrobně popsána a evidována v Pasportu zeleně již od roku 1995. Pasport zeleně je významným podkladem pro provádění režimu péče o sídelní zeleň. Je důležitým materiálem pro zadávání údržby zeleně, pro plánování potřebných finančních prostředků na zajištění údržby zeleně a pro plánování rekonstrukcí jednotlivých ploch zeleně na území města.

Pasport zeleně Boskovic je průběžně aktualizován, poslední aktualizace byla provedena v roce 2013 a týkala se pouze vybraných lokalit. Na základě aktualizovaného pasportu bylo provedeno výběrové řízení na „Údržbu veřejné zeleně v Boskovicích“. Údržbu veřejné zeleně zajišťovala od 1. 1. 2010 do 31. 12. 2013 firma pana Josefa Janků - Arboretum Šmelcovna. V roce 2013 bylo provedeno nové výběrové řízení a údržbu zajišťuje od 1. 1. 2014 firma AB Facility, a. s., smlouva je uzavřena na dobu určitou do 31. 12. 2018. Součástí smlouvy jsou technologické postupy prací a popis standardizovaných výstupů při údržbě veřejné zeleně.

Evidovaná zeleň města v pasportu města je členěna do 131 funkčních ploch, jejichž celková výměra činí cca 40,76 ha. Smluvně je prováděna údržba těchto prvků - trávničky, keřové výsadby, záhony letniček, růží a trvalek, živé ploty a péče o ostatní biologické prvky. Množství vynaložených finančních prostředků na péči o veřejnou zeleň za uplynulých pět let zachycuje následující tabulka a graf.

Tabulka B-21

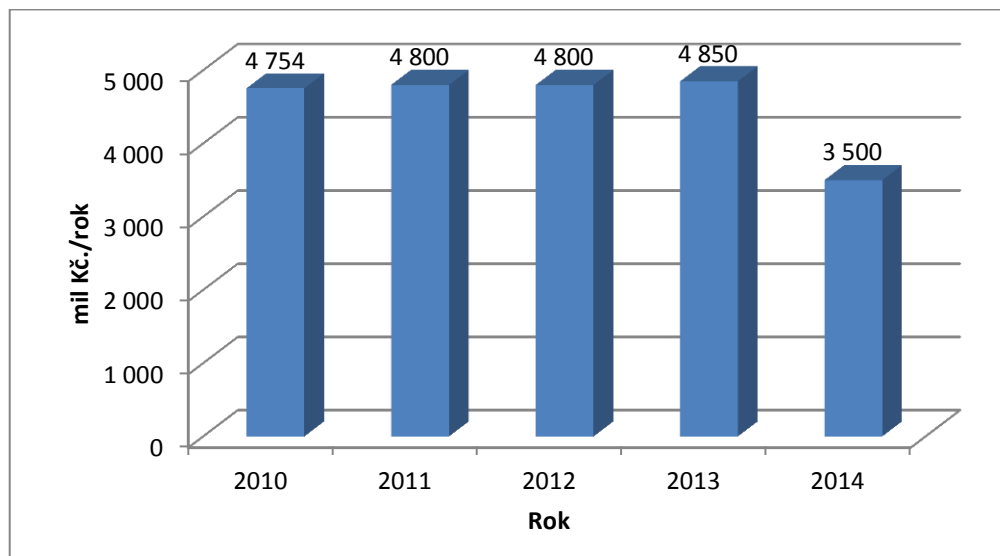
Finanční náklady na veřejnou zeleň

Rok	2010	2011	2012	2013	2014
Náklady na městskou zeleň tis. Kč/rok	4.754	4.800	4.800	4.850	3.500

Zdroj: vlastní zpracování

Graf B-9

Finanční náklady na veřejnou zeleň



Zdroj: vlastní zpracování

Náklady se pohybovaly kolem 5 mil. Kč/rok, od roku 2014 poklesly o 1,5 mil. Kč, a to na základě provedeného výběrového řízení.

Město vydává na údržbu zelených ploch ve vlastním katastrálním území také další prostředky. Rozpočet města obsahuje položku ozdravné řезy a asanace stromů, ze které jsou hrazeny všechny řезy, kácení, údržba stromů a náhradní výsadba stromů. Dále obsahuje položku údržby zeleně v místních částech Bačov, Hrádkov, Mladkov a Vratíkov a položku rumištních ploch, ze které je hrazena údržba dočasně nevyužitých ploch v majetku města, údržba silniční vegetace v průjezdním úseku silnice obcí a jiné plochy zeleně dosud neevidované v pasportu. V roce 2011 vešla v platnost obecně závazná vyhláška obce č. 4/2011, o údržbě veřejné zeleně. Tato vyhláška upravuje povinnosti k zajištění udržování veřejné zeleně z důvodu zlepšení estetického vzhledu veřejné zeleně a plnění funkcí veřejné zeleně za účelem vytvoření příznivých podmínek pro život obyvatel a návštěvníků města. Na základě této vyhlášky mají vlastníci pozemků, na kterých se nachází veřejná zeleň, povinnost udržovat ji formou pravidelných sečí.

Tabulka B-22

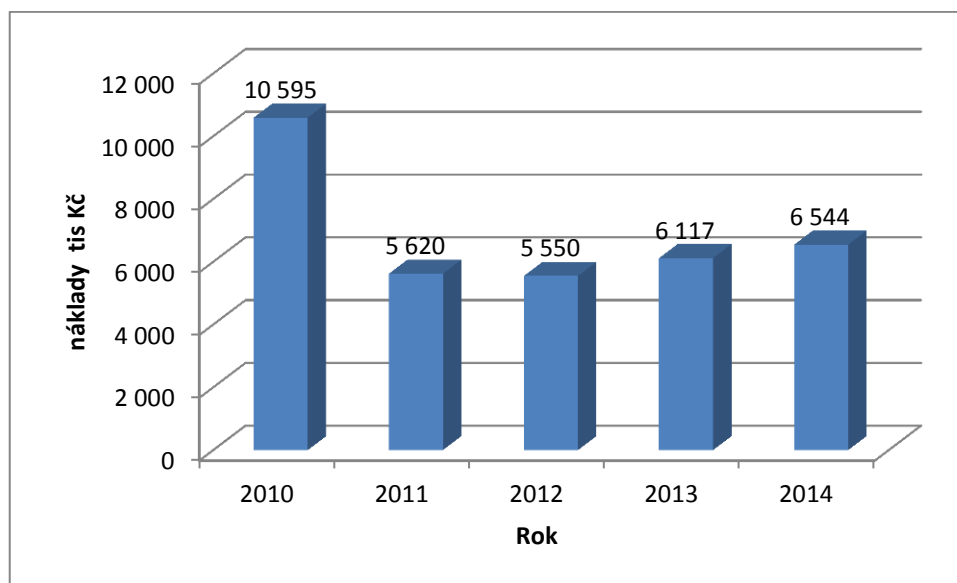
Vývoj celkových nákladů na veřejnou zeleň (v tis. Kč/rok)

Druh práce	2010	2011	2012	2013	2014
Městská zeleň	4.754	4.800	4.800	4.850	3.500
Ozdravné řezy a asanace	100	100	90	210	240
Údržba zeleně ve sloučených obcích	100	100	90	100	100
Rumištní plochy	30	350	315	300	350
Sadovnické úpravy	20	150	135	220	180
Údržba plochy před nemocnicí	120	120	120	120	120
Obnova zeleně - I. etapa	5.471				
Obnova aleje Svatopluka Čecha				317	9
Regenerace sídliště Hybešova					975
Obnova zeleně - II. etapa					1.070
CELKEM	10.595	5.620	5.550	6.117	6.544

Zdroj: vlastní zpracování

Graf B-10

Vývoj celkových nákladů na veřejnou zeleň



Zdroj: vlastní zpracování

Důvodem vysokých nákladů roku 2010 byla realizace dotací, v následujících letech město již tak velkou akci nerealizovalo. Přehled realizovaných projektů s dotační podporou je obsažen v dalším textu. Tyto projekty byly spolufinancovány Evropskou unií - Evropským fondem pro regionální rozvoj a Státním fondem životního prostředí ČR v rámci Operačního programu Životního prostředí, prioritní osy 6 - Zlepšování stavu přírody a krajiny.

1. „Obnova zeleně v Boskovicích“ - realizace v letech 2009–2010. Celková investice do obnovy zeleně byla v hodnotě 5,5 mil. Kč, dotace celkem 90 % uznatelných nákladů. Předmětem podpory byla regenerace zeleně v těchto lokalitách - ulice Lidická (obnova zahrady u mateřské školy), Sadové úpravy ve sportovním areálu Červená zahrada, bytové domy, v lokalitě Chmelnice -

- I. etapa, ulice Bílkova, rehabilitace parku u zámeckého skleníku - II. etapa - (kácení stromů), rekonstrukce zeleně v areálu nemocnice Boskovice, rekonstrukce větrolamu u nemocnice Boskovice. Celková plocha regenerované zeleně byla přibližně 0,8 ha, celkový počet ošetřených dřevin 225 ks a vysazených dřevin 3 071 ks.
2. „Obnova aleje Svatopluka Čecha v Boskovicích“ - realizace akce v roce 2013, cena realizace 333.254 Kč, dotace 70 % uznatelných nákladů. Projekt obnovy aleje zahrnoval revitalizaci a zdravotní ošetření historického stromořadí, kácení 20 ks stromů a výsadbu 31 ks nových stromů.
 3. „Regenerace sídliště na ulici Hybešova“ - realizace v roce 2014, cena realizace 941.026 Kč, dotace 70 % uznatelných nákladů. V rámci projektu bylo odstraněno 69 ks stromů, ošetřeno 49 ks stromů a nově vysazeno 76 ks stromů a 1 731 ks keřů.
 4. „Obnova zeleně v Boskovicích - II. etapa“ - projekt zahrnoval rekonstrukci sídlištní zeleně Otakara Kubína a II. etapu nových sadovnických úprav v lokalitě sídliště Na Chmelnici. Realizace proběhla v roce 2014, cena realizace 1.060.605 Kč. V rámci projektu bylo vysazeno 105 ks nových stromů, 2 573 ks keřů.

Stromy a jejich údržba není součástí pasportu zeleně města Boskovice ani předmětem smlouvy o údržbě veřejné zeleně. Nadstavbou k pasportu by bylo zpracování základní inventarizace stromů a dendrologického posouzení stromů, které slouží ke zjištění stavu dřevin a posouzení jejich provozní bezpečnosti na stanovišti. Boskovice inventarizaci stromů nemají, péče o stromy je dle aktuální potřeby a dle finančních možností města. Město Boskovice má celkem 2 732 ks soliterních stromů a další stromy zapojené ve skupinách (výměra ploch cca 14 000 m²).

6.6 ODPADOVÉ hospodářství

Odpadové hospodářství města Boskovice vychází z Plánu odpadového hospodářství (POH), který byl schválen v roce 2006. POH je zpracován na dobu 10 let, je závazným podkladem pro činnost původce odpadů.

Nakládání s komunálními odpady (KO) a vytríděnými složkami KO upravuje **obecně závazná vyhláška města Boskovice č. 11/2006**, o systému shromažďování, sběru, přepravy, třídění, využívání a odstraňování komunálního odpadu, včetně systému nakládání se stavebním odpadem, kde jsou fyzické osobě - občanovi - stanoveny práva a povinnosti v oblasti nakládání s odpady. **Obecně závaznou vyhláškou č. 1/2014** je stanoven místní poplatek pro fyzickou osobu za provoz systému nakládání s odpady.

Celková roční produkce odpadů města Boskovice vykazuje v letech 2010–2013 poměrně stabilní charakter, s mírným nárůstem v roce 2014. Z celkového množství nebezpečného odpadu (NO) v jednotlivých letech tvoří cca 70 % autovraky, z ostatních NO se jedná především o olovené akumulátory a obaly obsahující nebezpečné látky.

Tabulka B-23

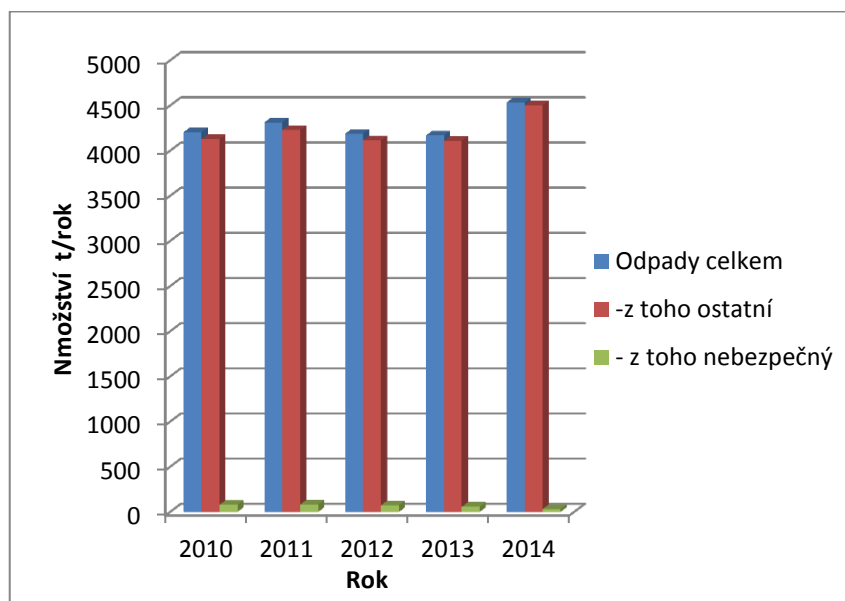
Celkové množství odpadů v letech 2010–2014 (t/rok)

Rok	2010	2011	2012	2013	2014
Odpady celkem	4 205	4 313	4 188	4 168	4 535
- z toho ostatní	4 127	4 230	4 114	4 111	4 503
- z toho nebezpečný	78	83	74	57	32

Zdroj: vlastní zpracování

Graf B-11

Celkové množství odpadů v letech 2010–2014 (t/rok)



Zdroj: vlastní zpracování

Na území města Boskovice a sloučených obcí Bačov, Hrádkov, Mladkov a Vratíkov zabezpečuje komplexní činnost související s nakládáním s odpady svozová společnost **SITA CZ, a. s.** Provádí svoz zbytkového komunálního odpadu, objemného odpadu, odpadkových košů, využitelných složek KO z nádob rozmístěných na území města, úklid psích exkrementů a zajišťuje provoz sběrného dvora Boskovice - Doubravy. Dalšími partnery města v oblasti nakládání s odpady jsou výkupny sběrných surovin - **Kovošrot Hensl, ul. Mánesova 1, Boskovice**, a **Remat, s. r. o., Letovice**, provozovna na ul. Dřevařská. Tyto sběrné vykupují od občanů papír, plasty, kovový a nebezpečný odpad. Likvidaci a využití textilního odpadu zajišťuje pro město Boskovice společnost **TextilEco, a. s.**, se sídlem na ul. Chrudichromská.

Město velmi aktivně spolupracuje se společností **EKO-KOM, a. s.**, která poskytuje městu finanční odměny za množství vyseparovaných odpadů z obalů - papíru, plasty, bílého a barevného skla, kompozitních obalů (NK) a kovů. Dále s kolektivními systémy **ELEKTROWIN, ASEKOL, EKOLAMP a ECOBAT**, se kterými má město Boskovice uzavřeny smlouvy o zpětném odběru elektrozařízení, a od kterých rovněž získává finanční odměny za množství odevzdaných velkých a malých elektrozařízení, baterií a osvětlovacích zařízení.

Tabulka B-24

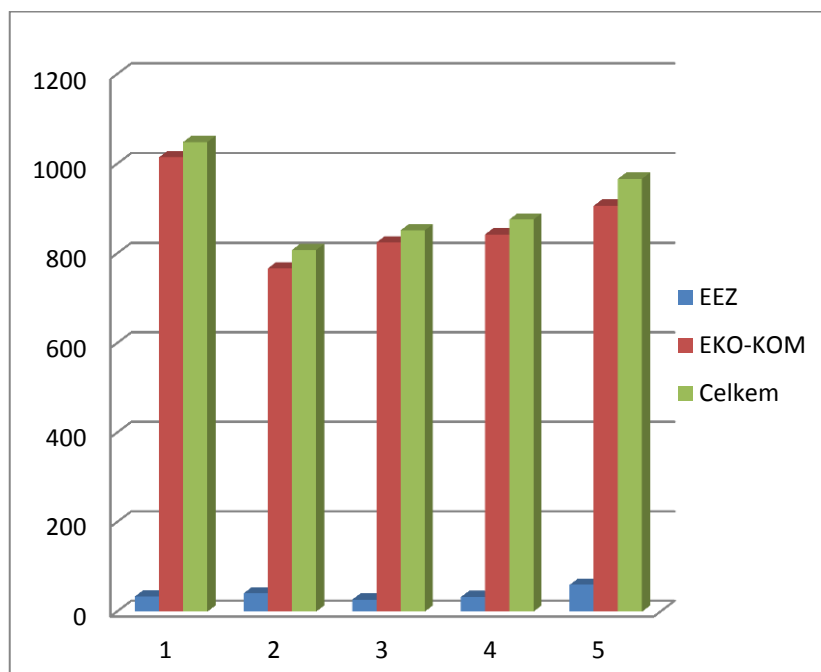
Finanční odměny za vyseparované odpady od občanů
města Boskovice (v tis. Kč/rok)

	2010	2011	2012	2013	2014
EKO-KOM	1.015	767	825	843	907
EEZ	34	41	27	33	60
Celkem	1.049	808	852	876	967

Zdroj: vlastní zpracování

Graf B-12

Finanční odměny za vyseparované odpady od občanů
města Boskovice (v tis. Kč/rok)



Zdroj: vlastní zpracování

Pokles odměn v roce 2011 oproti roku 2010 byl dán především snížením sazeb odměn spol. EKO-KOM, a. s., zejména komodit plastového a papírového odpadu. Od roku 2011 výtěžnost separovaných odpadů vykazuje vzestup. Odměny od kolektivních systémů sběru (ELEKTROWIN, a. s., ASEKOL, a. s., a EKOLAMP, s. r. o.) vykazují prudký vzestup v roce 2014.

Tabulka B-25

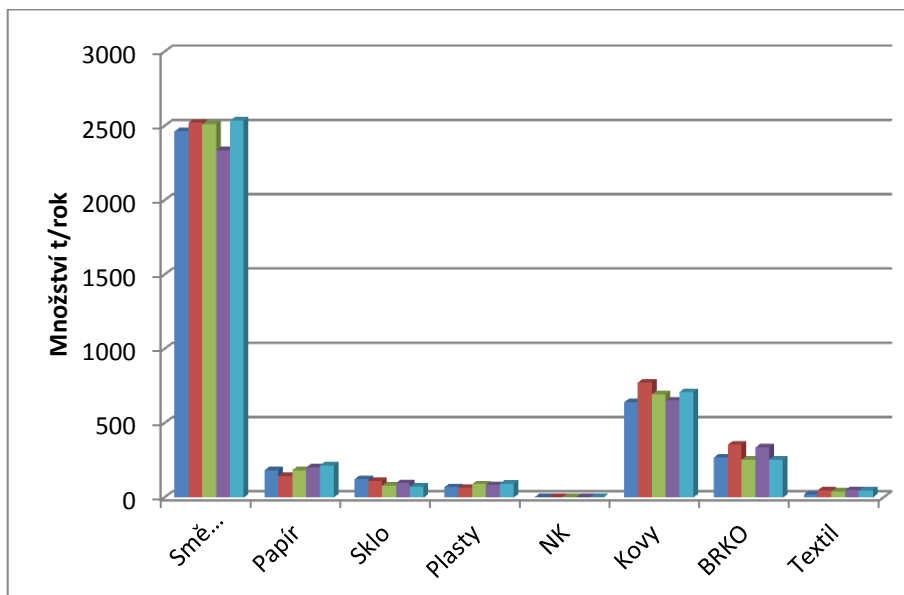
Množství vyseparovaných odpadů od roku 2010–2014 (t/rok)

	2010	2011	2012	2013	2014
Směsný KO	2 465,0	2 522,0	2 514,0	2 337,0	2 537,0
Papír	184,0	144,0	184,0	202,0	217,0
Sklo	123,0	111,0	80,0	97,0	74,0
Plasty	70,0	65,0	90,0	84,0	93,0
NK	1,3	1,4	1,2	1,2	1,3
Kovy	641,0	774,0	695,0	653,0	710,0
BRKO	270,0	356,0	255,0	337,0	256,0
Textil	20,0	48,0	42,0	51,0	49,0

Zdroj: vlastní zpracování

Graf B-13

Množství vyseparovaných odpadů od roku 2010–2014



Zdroj: vlastní zpracování

Stále se rozšiřuje počet sběrných stanovišť na separovaný odpad, kterých je na území města Boskovice **47**, včetně jednoho stanoviště na papír, sklo a plast v každé sloučené obci města. Celkový počet separačních kontejnerů ve městě Boskovice je 206 ks, z toho separačních nádob:

- **51 ks na papír**, z toho 46 ks o objemu 1 100 l a 5 ks o objemu 240 l (všechny s horním výsypem),
- **54 ks na plasty** o objemu 1 100 l (s horním výsypem),
- **45 ks na barevné sklo** (z toho 20 ks zvonů s dolním výsypem o kapacitě 1 300 l, 19 ks o objemu 1 100 l s horním výsypem, 1 ks o objemu 1 500 l s dolním výsypem a 5 ks o kapacitě 240 l s horním výsypem),
- **10 ks zvonů na bílé sklo** o kapacitě 1 300 l,
- **32 ks na bioodpad** o objemu 1 100 l (s horním výsypem),
- **6 ks na drobná elektrozařízení a elektrospotřebiče** o objemu 2 500 l,
- **8 ks na textil** o objemu 3 000 l.

V roce 2015 byla zavedena separace bioodpadů prostřednictvím separačních nádob. Vzhledem k tomu, že tyto odpady tvoří až 45 % směšného komunálního odpadu, je předpoklad, že v následujících letech dojde ke snížení množství komunálního odpadu města Boskovice, který končí na skládce nebo ve spalovně.

Z tabulky a grafu vyplývá, že v uvedených letech došlo k nárůstu zejména papírového a plastového odpadu a ke snížení množství skla. Ostatní uvedené komodity mají poměrně stabilní charakter. Množství bioodpadu je závislé na klimatických podmínkách v roce.

Velkou roli v odpadovém hospodářství města Boskovice sehraje **sběrný dvůr Boskovice - Doubravy**, který je ve vlastnictví města Boskovice a jeho provoz zajišťuje svozová firma SITA CZ, a. s. Zde mohou občané odevzdat veškeré druhy komunálních odpadů, včetně odpadů objemných, nebezpečných a drobných i velkých elektrozařízení v rámci zpětného odběru elektrozařízení.

V areálu Boskovice - Doubravy byla od roku 1993 v provozu **skládka inertního odpadu (IO)**. Od tohoto roku došlo k postupnému rozšiřování celého areálu. V roce 1995 zde bylo

uvedeno do provozu překladiště směsného komunálního odpadu, sklad nebezpečných odpadů, byla provedena zpevněná plocha pod kontejnery a výsadba borovic jako protihluková a protiprašná bariéra ve směru od komunikace Sv. Čecha, kterou se svážely odpady na překladiště. Postupně byly budovány inženýrské sítě. V roce 2009 byla skládka IO uzavřena a provedena její technická a biologická rekultivace. V současné době je prováděna péče o skládku, která dle zákona č. 185/2001 Sb. nesmí být kratší než 30 let. Tato péče spočívá v kosení trávy 1–2× ročně, likvidaci biologického materiálu na kompostárně, případnou péči o vysazené dřeviny. V pravidelných termínech je prováděn monitoring vod vytékajících z tělesa skládky. Vzniklá rekultivovaná plocha bude zařazena do kultury - ostatní plocha a bude ji možno městem i nadále využívat (např. k podnikatelským účelům).

V tomto areálu se rovněž nachází **kompostárna**, která byla uvedena do provozu v roce 2005 s kapacitou 995 t/rok. Vzhledem k tomu, že tato kapacita byla naplněna již v podzimních měsících každého roku, byla v roce 2011 její kapacita rozšířena na 1 350 t odpadu za rok - rozhodnutím JmK. Rozšíření kapacity kompostárny nevyžadovalo žádné stavební úpravy ani investiční náklady, spočívalo pouze v organizačních změnách.

V roce 2011 byla provedena **optimalizace odpadového hospodářství**, která spočívala v rozšíření stávajícího překladiště Boskovice - Doubravy o nový sběrný dvůr s kontejnerovým stáním, přístřeškem, typizovaným skladem nebezpečných odpadů, novou vrátnicí ve formě obytného kontejneru se sociálním zařízením, včetně vybudování nového vážního systému. V rámci této stavby byla vybudována nová komunikace k areálu Boskovice - Doubravy - od bývalého školního statku z ulice Havlíčkova z důvodu snížení dopravní zátěže ulic ve středu města a snížení hlukové zátěže a emisí prachu v zastavěné části města.

Je prováděna intenzivní environmentální výchova v oblasti vzdělávání občanů a podnikatelské sféry v nakládání s odpady prostřednictvím letáků a článků, které vychází v místním tisku, dále jednorázovými akcemi ve spolupráci se společností EKO-KOM, a. s., ve školách a na veřejných prostranstvích města.

Město vynakládá značné finanční prostředky na zlepšení svého vzhledu. Následující tabulka a graf uvádí množství vynakládaných finančních prostředků na likvidaci odpadů za uplynulých 5 let v milionech Kč. Nárůst financí v roce 2013 bylo způsobeno navýšením počtu separačních kontejnerů a odpadkových košů ve městě, kdy došlo k nárůstu provozních nákladů na jejich vývoz.

Tabulka B-26

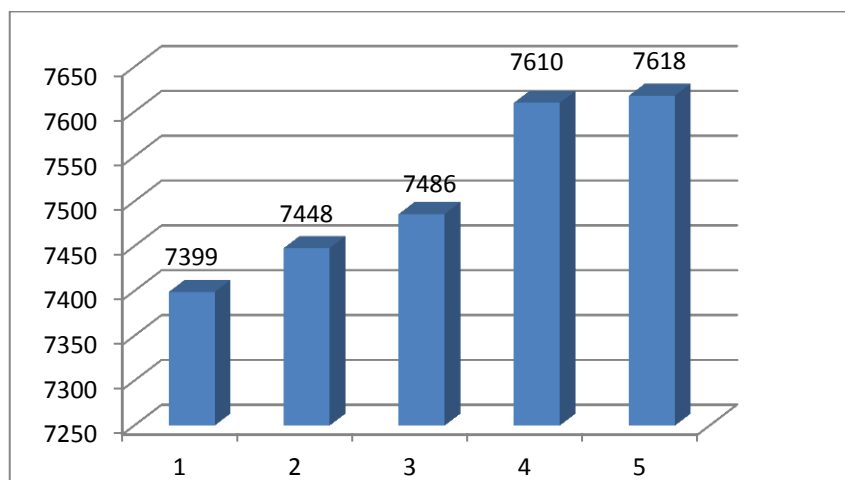
Náklady na likvidaci odpadů (mil. Kč/rok)

Rok	2010	2011	2012	2013	2014
Náklady	7.399	7.448	7.486	7.610	7.618

Zdroj: vlastní zpracování

Graf B-14

Náklady na likvidaci odpadů (mil. Kč/rok)



Zdroj: vlastní zpracování

SWOT analýza 6

Životní prostředí

SILNÉ STRÁNKY	SLABÉ STRÁNKY
<ul style="list-style-type: none"> - zpracovaný pasport zeleně - pravidelně aktualizované koncepční kroky v údržbě zeleně a odpadového hospodářství - realizované obnovy ploch zeleně s dotační podporou - zpracovaný plán odpadového hospodářství města - fungující kompostárna, modernizované překladiště a sběrný dvůr odpadů - technická i biologická rekultivace skládky odpadů - povolení terénních úprav v Doubravách, které umožňují ukládání inertních odpadů - produkce odpadů s ustáleným dobře čitelným nárůstem jejich množství - zavedený systém separovaného sběru papíru, plastů, skla, kovů, elektrospotřebičů, textilu a kompostovatelného odpadu s důsledkem minimálního výskytu černých skládek - existence obecně závazných vyhlášek v oblasti odpadového hospodářství - sběr velkého množství recyklovatelných odpadů včetně biologicky rozložitelného odpadu ke kompostování - nastavený sběr nebezpečných odpadů a zpětný odběr opotřebovaných elektrospotřebičů a elektrozařízení - úklid psích exkrementů motorovým vysavačem - systematická environmentální výchova občanů - velký plošný rozsah mýtních porostů <ul style="list-style-type: none"> - v souladu s lesním hospodářským plánem a vysoký potenciál těžeb v předmýtních a mýtních porostech - stabilní produkce jehličnatého dříví dobré kvality 	<ul style="list-style-type: none"> - chybějící inventarizace vzrostlých stromů a následný plán údržby stromového patra - chybějící aktualizace dokumentace v oblasti ochrany přírody a krajiny (VKP a ÚSES) - nedostatečné ekonomické mechanismy pro motivaci občanů ke třídění odpadů - velké vzdálenosti na koncová zařízení pro nakládání s odpady (Brno, Březinka) - vyhrazování pozemků pro rozšíření aktivit v oblasti nakládání s odpady - umístování dalších sběrných stanovišť separovaných odpadů - zanedbaná výchova porostů do 40 let věku - špatná přístupnost porostů kolem Mladkova a Milánov (není cesta) - značný plošný rozsah nepůvodních smrčín na nevhodných stanovištích - nedostatečná infrastruktura lesní dopravní sítě - relativní plošná roztržitost

PŘÍLEŽITOSTI	HROZBY
<ul style="list-style-type: none">- zpracovat inventarizaci stromů ve městě- aktualizovat dokumentaci v oblasti ochrany přírody a krajiny (VKP a ÚSES)- další obnovy zelených ploch ve městě s využitím dotací- vytváření nových veřejných ploch (např. prostor U Koupadel)- připravované nové akce obnovy zelených a jiných ploch (park u zámeckého skleníku)- plánovat výsadbu v extravilánu obce - ozelenění cest a silnic v rámci volné krajiny, větrolamy, stromořadí- aktualizovat plán odpadového hospodářství- rozšiřování podmínek pro motivaci občanů ke třídění odpadů formou osvěty a environmentální výchovy- rozšíření sběrných stanovišť pro separaci odpadů, včetně kompostovatelných- v souladu s dotační podporou poskytnutí kompostérů pro obyvatele rodinných domů a zahrad- vybudování psích hřišť- dlouhodobý trvalý výnos z lesa- smysluplné čerpání dotací na rozšíření potenciálu lesa (podpora stability apod.)- rekreační a sportovní zázemí města	<ul style="list-style-type: none">- nečekané pády stromů a větví - neregistrovaný špatný zdravotní stav, silný vítr- udržitelnost financování nakládání s odpady- kolísající poptávka zpracovatelů po vyseparovaných složkách odpadů- působení přírodních, živých a neživých složek na lesní porosty

7 BYDLENÍ

7.1 DOMOVNÍ A BYTOVÝ FOND

Obytné území Boskovic je tvořeno převážně bytovou zástavbou v sídlištích, novými rodinnými domky nebo zachovalou zástavbou bytových domů, rodinných domků a vilek z meziválečného období. Obytné území místních částí Bačov, Hrádkov, Mladkov a Vratíkov je tvořeno zčásti původní zástavbou venkovského typu, doplněnou novou zástavbou rodinných domků a vilek.

Podle Sčítání lidu domů a bytů ČSÚ z roku 2011 má město Boskovice na svém území celkem 5 062 bytů v 2 253 domech. Ve 4 439 bytech se trvale bydlí, z tohoto počtu je 1 842 bytů v rodinných domech a 2 525 v bytových domech. Neobydleno je 623 bytů (12,3 % bytového fondu, což je pod průměrem ČR 13,7 %). Z celkového počtu trvale obydlených bytů je 4 053 bytů s ústředním topením a úplným příslušenstvím, 167 bytů je se sníženou kvalitou.

Tabulka B-27

Stáří bytového fondu

Trvale obydlených bytů celkem	Postaveno v letech					Neobydl. bytů
	2001–2011	1981–2000	1971–1980	1920–1970	před r.1920	
4 439	538	1 099	1 112	1 395	221	623

Zdroj: vlastní zpracování

62 % bytového fondu bylo postaveno nebo zásadně rekonstruováno po roce 1970, což je nad průměrem ČR (ČR 52,6 %). Průměrná obytná plocha bytů je 64,4 m², což je srovnatelné s průměrem ČR (65,3 m²). Stávající obložnost činí 2,5 osob/byt, což je srovnatelné s průměrem ČR (2,47 osob/byt).

Tabulka B-28

Dokončené byty v Boskovicích
v letech 1997–2013

Rok	Bytů
1997	24
1998	18
1999	33
2000	19
2001	17
2002	6
2003	10
2004	12
2005	19
2006	73
2007	38
2008	55
2009	53
2010	69
2011	6
2012	16
2013	47

Zdroj: ČSÚ

Tabulka B-29

Obydlené byty v rodinných domech podle právního důvodu užívání
v Boskovicích

Obydlené byty v rodinných domech	Z toho podle právního důvodu				
	ve vlastním domě	v osobním vlastnictví	nájemní	člena bytového družstva	člena družstva nájemců
1 663	1 438	-	39	1	-

Pozn.: za období 1. 3. 2001 (ČSÚ)

Tabulka B-30

Obydlené byty v bytových domech podle právního důvodu užívání
v Boskovicích

Obydlené byty v bytových domech	Z toho podle právního důvodu				
	ve vlastním domě	v osobním vlastnictví	nájemní	člena bytového družstva	člena družstva nájemců
2 303	8	116	1 122	1 026	-

Pozn.: za období 1. 3. 2001 (ČSÚ)

Tabulka B-31

Obydlené domy podle vlastnictví a druhu domu
v Boskovicích

Druh	Celkem	Z toho ve vlastnictví			
		soukromá fyzická osoba	obec, stát	bytové družstvo	ostatní vlastníci
Trvale obydlené domy	1 760	1 459	132	120	46
Trvale obydlené rodinné domy	1 449	1 429	9	-	-
Trvale obydlené bytové domy	270	15	113	120	-

Pozn.: za období 1. 3. 2001 (ČSÚ)

Dle cenové mapy Asociace realitních kanceláří se cena bytu i rodinného domu na prodej pohybuje v rozmezí 20.001–25.000 Kč/m².

7.2 MĚSTSKÉ BYTY

Město Boskovice přistoupilo již ke dvěma hlavním vlnám privatizace městských bytů. V první vlně privatizace v letech 2003–2004 se prodalo 72 bytů ve 3 rodinných domech a v 19 bytových domech o velikosti do 4 bytů.

Druhá vlna privatizace městských bytů proběhla v roce 2004–2007. V této vlně privatizace bylo prodáno celkem 656 bytů ve 40 domech. Bytové domy byly prodávány převážně jako celek právními subjekty tvořenými ze stávajících nájemců, kteří se sdružili do sdružení nájemníků nebo vstoupili do SBD Radost. Nájemci si pak po vyčlenění jednotek prohlášením vlastníka převáděli své jednotky do osobního vlastnictví. Pouze domy, které se již dříve rozdělily prohlášením vlastníka na bytové a nebytové jednotky, se prodávaly dle zákona č. 72/1994 Sb., o vlastnictví bytů, ve znění pozdějších předpisů.

Ve třetí vlně privatizace bylo v letech 2011–2012 prodáno 68 bytů ve 4 bytových domech. Následně pak v letech 2013–2015 bylo nájemcům převedeno 18 bytů v nástavbách bytových domů na ulici Hybešova.

Městu po třetí vlně privatizace zůstalo 110 bytů v 9 bytových domech:

- Jiráskova 1295/3 12 bytů
- Mánesova 2205/43 18 bytů
- Mánesova 2241/45a, 2242/45b 19 bytů
- Masarykovo nám. 6/4 1 byt
- Masarykovo nám. 29/28 3 byty
- Wolkerova 1421/2 36 bytů
- Zborovská 379/11 3 byty
- Na Chmelnici 2348/22, 2349/24 12 bytů
- Na Chmelnici 2350/26 6 bytů

Město je dále vlastníkem několika služebních bytů umístěných v provozních objektech organizací řízených městem a 2 bytových domů, které slouží jako domy s pečovatelskou službou, a které provozuje Městská správa sociálních služeb:

- DPS Havlíčkova 2126/18 39 bytů,
- DPS Penzion Mánesova 2203/47 88 bytů.

Byty v majetku města se přidělují na základě vyhodnocení jednotlivých podaných žádostí o konkrétní uvolněné byty. Žádosti mohou podat jen ti, kteří v Boskovicích trvale bydlí nebo zde trvale pracují, nevlastní žádný byt či objekt určený k bydlení a nemají žádné dluhy vůči městu.

7.3 PERSPEKTIVY ROZVOJE

V současném platném územním plánu města Boskovice, schváleném 3. 2. 2000, je uvažováno intenzifikací využití ploch rozšířeného centra města a v obytných lokalitách v severní části města propojením s územím Doubravy. V jižní části města jsou rovněž vyčleněny plochy vhodné pro bydlení. K dostavbě rodinnými domky jsou navrženy proluky a jiné vhodné plochy v Bačově, Hrádkově, Mladkově a Vratíkově. V místní části Bačov je navržen pouze omezený rozvoj. V místní části Hrádkov je počítáno se dvěma kapacitními rozvojovými lokalitami. Návrh ploch pro bydlení na východním okraji místní části Mladkova na orné půdě respektuje průtah dálkového VTL plynovodu. Na stabilizovaných obytných plochách kromě rekonstrukce a modernizace bytových objektů i RD je počítáno s dostavbou v prolukách. V místní části Vratíkov je vzhledem k omezení výstavby v souvislosti s ochrannými pásmy vodárenské nádrže navržena pouze omezená dostavba volných ploch rodinnými domy.

V územním plánu je do roku 2015 navrženo pro rozvoj bydlení 64,23 ha ploch, na kterých je možno za předcházejících předpokladů realizovat minimálně 1 756 bytů, z toho 1 017 v bytových objektech a 739 v rodinných domech. Větší rozloha ploch je dána tím, že v okrajových (tj. limitních) částech města je počítáno s extenzivními formami výstavby rodinných domků (cca 800–1 200 m² plochy včetně veřejného prostoru). U hromadného bydlení je limitní výška zástavby 4 nadzemní podlaží, u individuálního bydlení 2 nadzemní podlaží.

Nyní je projednáván nový územní plán města Boskovic, ve kterém pravděpodobně budou schváleny lokality pro bydlení v lokalitě Vinohrádky, Milánovy, Slámová pila, dále lokalita Rovná, Pod Střelnicí a lokalita za ulicí Absolonova a za ulicí Lipová. Za nemocnicí je uvažováno s výstavbou rodinných a bytových domů.

Dále pokračuje výstavba bytových domů v lokalitě „NA VÝSLUNÍ“, kde se předpokládá, že vznikne dalších 80 bytových jednotek. V lokalitě „Slámová pila“ se předpokládá výstavba 172 bytových jednotek. V prolukách v centru města v rámci polyfunkčních objektů se předpokládá nárůst cca 50 bytových jednotek. V lokalitě sídliště Bílkova se předpokládá dostavba 20 bytových jednotek a v lokalitě ulice Lidická cca 49 bytových jednotek.

SWOT analýza 7

Bydlení

SILNÉ STRÁNKY	SLABÉ STRÁNKY
<ul style="list-style-type: none"> - nižší stáří bytového fondu, větší rozsah provedené regenerace bytového fondu - dostatečná kapacita bytů pro seniory (domy s pečovatelskou službou) - zdravé a atraktivní životní prostředí - dobrá dostupnost krajského města - územní plán řeší plochy pro výstavbu rodinných i bytových domů - vyhovující nákupní možnosti běžných potřeb - dostatek supermarketů 	<ul style="list-style-type: none"> - nedostatečná kapacita bezbariérových a upravitelných bytů - finanční náročnost přípravy stavebních míst - malý podíl polyfunkčních objektů v centru města s možností bydlení - výstavba v místech se špatným příjezdem - chybí kvalitní specializované obchody - špatné užívání bytů uživateli (způsob vytápění a větrání) a z toho plynoucí hygienické závady
PŘÍLEŽITOSTI	HROZBY
<ul style="list-style-type: none"> - rozšiřující se vlastnické bydlení - možnost získání dotací na výstavbu sociálních bytů - možnost získání dotací na regeneraci bytového fondu - dostupnou možností domů či bytů omlazení populace 	<ul style="list-style-type: none"> - málo pracovních příležitostí - narůstající počet dlužníků (obecně) z důvodu zhoršené hospodářské situace - rostoucí počet bezdomovců - druhotný úbytek mladšího obyvatelstva z důvodu slabé nové výstavby

8 ÚZEMNÍ ROZVOJ

Většina menších obcí (zhruba do 2 tisíc obyvatel) si při plánování dlouhodobějšího rozvoje vystačí s územním plánem promítnutým do programového prohlášení samosprávných orgánů, které jeho naplňování průběžně monitorují.

Velikost Boskovic, ochota a možnost různého ekonomického vývoje i územní plán jako živý a cyklicky aktualizovaný dokument nabízí ovšem mnoho směrů, kudy se může město vyvíjet. Proto je vhodné zastřešit konkrétní projekty (územní plán, rozpočet ...) dlouhodobější vizí - strategií fixující základní trendy stanovené s přesahem několika funkčních období. Tím bude zajištěna dlouhodobější stabilita v ideálním případě odpovědně stanovených cílů a je umožněno jejich vyhodnocování režimem zpětné vazby bez radikálních změn základního kurzu. Tuto roli má v podmínkách města Boskovice plnit Strategický plán rozvoje města Boskovice pro období 2016–2026. Návrhové období přesahující 2,5 volebních období lze označit za optimální.

Územní rozvoj jako jedna z oblastí strategického plánu je provázána s řadou ostatních oblastí. Kvalita zdravotnictví, vzdělávání, sociálních služeb, kulturního i sportovního zázemí a hlavně možnost pracovní příležitosti je s územním rozvojem úzce spjata.

Ne vždy je třeba zastoupit v obci všechny oblasti stejným dílem. Není na škodu, když se město zaměří a specializuje např. v oblasti sociálních služeb na péči o seniory, která navíc přináší i mnoho pracovních příležitostí, v oblasti výroby na drobné a střední podnikání apod. Je na uváženém rozhodnutí, co naše město „unesee“, pro co se hodí, jaký má potenciál a co by bylo už nad jeho možnosti.

Každý rozvoj má dopad do všech oblastí. Z více ploch pro bydlení bude plynout více míst ve školách, více parkovacích míst, širší občanská vybavenost i pracovní příležitosti.

Úměrný rozvoj, který počítá i s nárůstem v ostatních oblastech, bude vyžadovat důkladné zvážení všech možností jak prostorových, tak ekonomických.

Strategický plán jako jeden z mála projektů odráží své cíle i v rozpočtu města. Tak se tyto cíle stávají reálné a rozvoj města může být udržitelný i do vzdálenější budoucnosti.

Územní plán odráží potřeby území v intencích daných možností v horizontu nejbližších let s dostatečnou rezervou, přičemž pro drobné úpravy je možné využít pravidelnou čtyřletou aktualizaci vyplývající ze zákona nebo spojení s úpravou územního plánu, která by mohla vyplýnout po schválení nadřazené územně plánovací dokumentace (Zásady územního rozvoje Jm kraje). Předpokládá se, že první aktualizace územního plánu budou sloužit pouze k vyhodnocování naplnění původních předpokladů o rozvoji území, bez zásadnějších zásahů do nastolené koncepce. Lze předpokládat, že nedojde k zásadnímu nárůstu zastavitelných ploch, neboť tyto změny jsou zákonně odůvodnitelné až po vyčerpání dříve vymezených zastavitelných ploch.

SWOT analýza 8

Územní rozvoj

SILNÉ STRÁNKY	SLABÉ STRÁNKY
<ul style="list-style-type: none">- vydaný Územní plán města Boskovice- pozice města s vazbou na město Brno, Blansko- krásné okolí města jako lákadlo pro rozvoj bydlení a rekreace- dostatek kapacitních ploch pro RD v Bačově, Hrádkově, Mladkově, Vratíkově a v okrajových polohách k. ú. Boskovice- dostupné plochy pro rozvoj podnikání ve výrobě a průmyslu a ve stávajících průmyslových areálech	<ul style="list-style-type: none">- nedostatek pozemků v majetku města- geomorfologie území - nemožnost dopravního obchvatu města ve směru V-Z, z toho plynoucí definice možného rozvoje v podstatě bez variant (plochy průmyslu, bydlení)
PŘÍLEŽITOSTI	HROZBY
<ul style="list-style-type: none">- spolupráce se svazky obcí- spolupráce s podnikatelskými subjekty- dotační programy- zapojení veřejnosti- konkrétnější spolupráce se sousedními městy- existence strategického plánu	<ul style="list-style-type: none">- nevyřešené majetkoprávní vztahy- nedostatek finančních prostředků na dostatečný objem majetku města (komunikace, rozvojové plochy, strategické budovy apod.)- neúle obyvatelstva přijímat změny- ekonomická stagnace či pokles

9 SOCIÁLNÍ SLUŽBY

Sociální služby jsou poskytovány podle zákona č. 108/2006 Sb., o sociálních službách, ve znění pozdějších předpisů. Dělí se na služby sociální prevence, služby sociálního poradenství a služby sociální péče. Poskytovateli těchto služeb mohou být obce, kraje, ale i jiné právnické či fyzické osoby (nestátní subjekty). Komunitní plánování sociálních služeb je jednou z významných aktivit, kterou obce v rámci samostatné působnosti plní. Obce jsou v této oblasti jak v roli zřizovatele a subjektu, který finančně přispívá ostatním poskytovatelům sociálních služeb, tak v roli koordinátora spolupráce s neziskovým sektorem, podnikatelskými strukturami a zájmovými sdruženími.

Komunitní plánování sociálních služeb města Boskovice a ve správním obvodu města bylo zahájeno v květnu 2007. První dokument byl sestaven pro období 1/2008–12/2009, následoval aktualizovaný Plán rozvoje sociálních služeb pro Boskovice a Boskovicko na období 2009–2011. Plán rozvoje sociálních služeb v Boskovicích a na Boskovicku pro období 2012–2014 byl úzce provázán s projektem „Podpora plánování rozvoje sociálních služeb v Jihomoravském kraji“. Pro rok 2015 je vytvořen aktualizovaný Plán rozvoje sociálních služeb pro Boskovice a Boskovicko, který směřuje ke stabilizaci a rozvoji nezbytné sítě služeb v ORP Boskovice. Na následující období byl vytvořen Plán rozvoje sociálních služeb v ORP Boskovice na období 2016–2017.

S ohledem na demografický vývoj společnosti a vzhledem k finanční náročnosti a proměnlivosti požadavků na spektrum sociálních služeb je žádoucí, aby byla vytvořena optimální síť sociálních služeb v regionu odpovídající skutečným potřebám. V rámci projektu „Podpora plánování rozvoje sociálních služeb v Jihomoravském kraji III“ byly realizovány aktivity zacílené na zefektivnění nastavení a řízení sítě sociálních služeb v kraji. V souvislosti s optimalizací sítě služeb sociální prevence byla Zastupitelstvem města Boskovice dne 22. 9. 2014 schválena Minimální síť služeb sociální prevence města Boskovice a obcí správního obvodu ORP Boskovice na rok 2015. V průběhu roku 2015 bylo provedeno stanovení a optimalizace sítě služeb odborného sociálního poradenství a služeb sociální péče. Zastupitelstvem města Boskovice na jeho 6. zasedání dne 22. 9. 2015 usnesením č. 33.2. byla schválena Minimální síť sociálních služeb okresu Blansko pro rok 2016. Dále Zastupitelstvo města Boskovice vzalo usnesením č. 33.3. na vědomí systém spolufinancování sociálních služeb pro rok 2016 na základě platných Pravidel řízení o přiznání finanční podpory JmK pro rok 2016 v oblasti podpory poskytování sociálních služeb v následující podobě:

- | | |
|---|------------------------|
| - služby sociální prevence: | 20 % z nákladů služby, |
| - služby odborného sociálního poradenství: | 5 % z nákladů služby, |
| - služby sociální péče (bez pečovatelské služby): | 8 % z nákladů služby, |
| - pečovatelská služba: | 20 % z nákladů služby. |

Sociální služby se poskytují osobám, kterým z důvodu věku, nepříznivého zdravotního stavu, pro krizovou sociální situaci, životní návyky a způsob života vedoucí ke konfliktu se společností, sociálně znevýhodňující prostředí, ohrožení práv a zájmů trestnou činností jiné fyzické osoby nebo z jiných závažných důvodů, hrozí sociální vyloučení. Na základě toho se příjemci sociálních služeb člení do cílových skupin, kterými jsou senioři, osoby se zdravotním postižením, děti, mládež a rodiny, osoby ohrožené sociálním vyloučením a osoby v krizi.

Tabulka B-32

Vývoj věkové struktury obyvatelstva města Boskovice

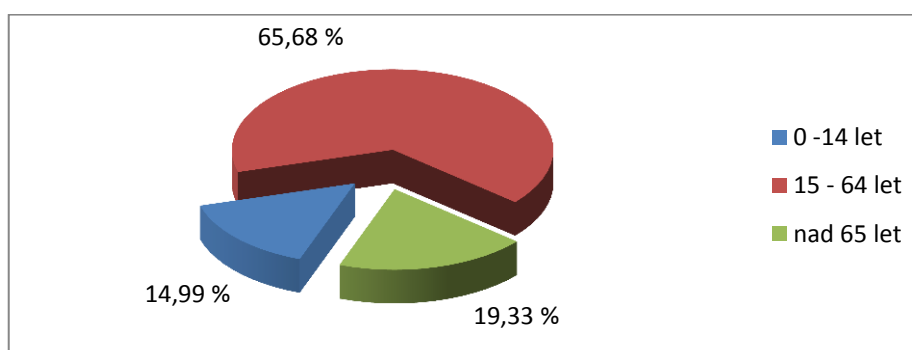
Rok	Počet obyvatel k 31.12.						Index stáří
	Celkem	podle pohlaví		podle věku			
		muži	ženy	0–14	15–64	65 +	
2003	11 121	5 336	5 785	1 676	7 875	1 570	93,7
2004	10 909	5 232	5 677	1 618	7 735	1 556	96,2
2005	10 924	5 238	5 686	1 549	7 765	1 610	103,9
2006	10 930	5 247	5 683	1 517	7 775	1 638	108,0
2007	10 928	5 251	5 677	1 484	7 771	1 673	112,7
2008	10 965	5 285	5 680	1 492	7 747	1 726	115,7
2009	10 917	5 257	5 660	1 457	7 667	1 793	123,1
2010	10 987	5 277	5 710	1 497	7 632	1 858	124,1
2011	11 417	5 451	5 966	1 615	7 796	2 006	124,2
2012	11 446	5 470	5 976	1 652	7 727	2 067	125,1
2013	11 478	5 501	5 977	1 663	7 667	2 148	129,2

Zdroj: ČSÚ

Ve městě Boskovice žilo k datu 16. 2. 2015 celkem 11 387 obyvatel. Z uvedeného počtu bylo celkem 2 201 (19,33 %) osob starších 65 let a 528 osob starších 80 let. Podle Kennyho schématu potřebnosti služeb je-li ve společnosti 8 % lidí 65letých a starších, nepředstavuje to prakticky žádný problém, je-li jich 10 %, začínají vznikat instituce. Při 12 % je potřeba činnost těchto institucí koordinovat. Při zastoupení 65letých a starších v populaci 14 % se stává péče o ně základním zdravotně sociálním problémem.

Graf B-15

Podíl osob dle věku ve městě



Zdroj: evidence obyvatel MěÚ Boskovice

Počet seniorů je ve městě Boskovice vysoký, s ohledem na demografický vývoj zastoupení seniorů v populaci poroste, proto je nutné řešit uspokojení potřeb této skupiny obyvatelstva. Potřeby seniorů se částečně kryjí s potřebami osob se zdravotním postižením - zajištění bezbariérové infrastruktury a dopravní obslužnosti s bezbariérovými vozy (pro osoby se sníženou pohyblivostí), finančně dostupné bydlení atd. V sociální oblasti uspokojuje potřeby seniorů (a osob pečujících o seniory) především pečovatelská služba, domov pro seniory, domov se zvláštním režimem, tísňová péče, průvodcovské a předčitatelské služby, sociálně aktivizační služby pro

seniory a odlehčovací služba. Aktivní senioři se schází jednou týdně v Klubu seniorů při KZMB.

Podobně významnou skupinou jsou osoby se zdravotním postižením. Ze šetření Českého statistického úřadu provedeného v roce 2013 vyplývá, že se zdravotním postižením žije každý desátý občan ČR. Nejčastější příčinou zdravotního postižení byla nemoc (65 %), vrozené zdravotní postižení bylo zaznamenáno u více než každé desáté (9,4 %) a postižení v důsledku úrazu u téměř každé dvacáté (5,5 %) osoby se zdravotním postižením. Při orientačním přepočtu na počet obyvatel Boskovice by to znamenalo pravděpodobný výskyt 1 139 osob se zdravotním postižením na území města Boskovice. Pod pojmem osoba se zdravotním postižením se rozumí osoby všech věkových struktur bez ohledu na druh zdravotního postižení. Potřeby této skupiny osob jsou uspokojovány prostřednictvím služeb poskytovaných v denním a týdenním stacionáři, centru denních služeb, domovech pro osoby se zdravotním postižením, domově se zvláštním režimem, chráněném bydlení a prostřednictvím sociálně aktivizačních služeb. Aktivační programy jsou také pro zdravotně postižené zajišťovány v rámci jednotlivých svazů zdravotně postižených.

Vytváření speciálních klubových činností pro zdravotně postižené, seniory a další skupiny osob by mohlo odporovat integračním snahám. Vhodnější se jeví zajistit přístup těchto osob do existujících kulturně vzdělávacích a sportovních zařízení a k volnočasovým aktivitám vytvořením speciálních podmínek (např. bezbariérový přístup, speciální vybavení). Další variantou integrace je vznik komunitních center, kde se budou setkávat obyvatelé všech věkových skupin a sociálních vrstev.

Dalšími cílovými skupinami klientů sociálních služeb jsou děti a mládež ohrožené společensky nežádoucími jevy, rodiny s dětmi, oběti domácího násilí, osoby v krizi a osoby, kterým pro životní návyky a způsob života vedoucí ke konfliktu se společností hrozí sociální vyloučení. Vzhledem k rozmanitosti a početnému zastoupení cílových skupin a s ohledem na zázemí a možnosti města Boskovice nelze předpokládat, že sociální služby pro všechny cílové skupiny budou poskytovány subjekty se sídlem přímo ve městě. Mnohé služby jsou poskytovány v rámci správního obvodu ORP Boskovice, některé mimo území SO ORP Boskovice - zejména v SO ORP Blansko a v Brně.




Přehled sociálních služeb poskytovaných v Boskovicích a okolí je uveden v tabulce níže, kde jsou uvedeny sociální služby poskytované subjekty sídlícími v SO ORP Boskovice.

Tabulka B-33

Sociální služby poskytované subjekty sídlícími v SO ORP Boskovice

Název služby, organizace	Poskytovatel	Cílová skupina
SAS pro rodiny s dětmi, Centrum „PRO“ Boskovice	DCHB, Oblastní charita Blansko	rodiny s dětmi
Azylový dům, Centrum „PRO“ Boskovice	DCHB, Oblastní charita Blansko	matky s dětmi, těhotné ženy, jež zůstaly bez přístřeší nebo jsou ohroženy ztrátou bydlení
SAS pro seniory a osoby se zdravotním postižením, CANIS-HIPO-LAMOTERAPIE, o. p. s.	CANIS-HIPO-LAMOTERAPIE, o.p.s. Ústup	senioři a osoby se zdravotním postižením
SAS pro seniory a osoby se zdrav. postižením, ProDeep, o. s.	ProDeep, o.s.	senioři a osoby se zdravotním postižením
Odborné sociální poradenství, Charitní poradna Boskovice	DCHB, Oblastní charita Blansko	osoby v tíživé sociální situaci

Název služby, organizace	Poskytovatel	Cílová skupina
Domov pro seniory, MSSS Boskovice	MSSS Boskovice	senioři
Domov se zvláštním režimem, MSSS Boskovice	MSSS Boskovice	osoby s chronickým duševním onemocněním
Pečovatelská služba, MSSS Boskovice	MSSS Boskovice	osoby s chronickým duševním onemocněním, osoby s jiným zdravotním postižením, senioři
Domov pro seniory Letovice	Centrum sociálních služeb města Letovice, p. o	senioři
Pečovatelská služba Letovice	Centrum sociálních služeb města Letovice, p. o.	senioři a osoby se zdravotním postižením
Domov pro osoby se zdravotním postižením	Sociální služby Šebetov, p. o.	osoby s chronickým onemocněním, s jiným zdravotním postižením, s kombinovaným postižením, s mentálním postižením, s tělesným postižením a se zdravotním postižením
Domov pro osoby se zdravotním postižením Paprsek Velké Opatovice	Paprsek Velké Opatovice, p. o.	osoby s kombinovaným postižením a osoby s mentálním postižením
Chráněné bydlení Letovice	Diakonie ČCE - středisko v Brně	osoby s lehkým a středním mentálním nebo kombinovaným postižením
Centrum denních služeb Letovice	Diakonie ČCE - středisko v Brně	osoby s lehkým a středním mentálním nebo kombinovaným postižením
Denní a týdenní stacionář Betany Boskovice	DCHB, Oblastní charita Blansko	osoby s mentálním postižením lehkého a středního stupně a kombinovaným postižením
Centrum denních služeb a týdenní stacionář Emanuel Boskovice	DCHB, Oblastní charita Blansko	osoby s kombinovaným, mentálním, tělesným a zdravotním postižením středního a těžkého stupně
Tísňová péče, Ing. Adéla Kolouchová	Ing. Adéla Kolouchová	senioři, osoby se zdravotním postižením
Průvodcovské a předčitatelské služby, ProDeep, o. s.	ProDeep, o. s.	senioři, osoby se zdravotním postižením
Dům s pečovatelskou službou Svitávka	Městys Svitávka	senioři

	služby sociální prevence
	služby sociálního poradenství
	služby sociální péče

Zdroj: vlastní zpracování

Tabulka B-34

Sociální služby poskytované subjekty sídlícími mimo SO ORP Boskovice

Název služby	Poskytovatel	Cílová skupina
Krizová pomoc	DCHB, Oblastní charita Blansko	osoby v krizi, osoby ohrožené násilím, rodiče s nezaopatřenými dětmi
Nízkoprahové denní centrum Stará fabrika Blansko	DCHB, Oblastní charita Blansko	lidé bez přístřeší nebo ti, kterým tato situace hrozí
Noclehárna pro muže Blansko	DCHB, Oblastní charita Blansko	muži bez přístřeší, ve stavu hmotné či sociální nouze, bez zázemí
Terénní programy Blansko	DCHB, Oblastní charita Blansko	osoby ohrožené sociálním vyloučením
Terénní programy, Společnost Podané ruce, o. p. s.	Společnost Podané ruce o. p. s.	problémoví uživatelé návykových látek, abstinující/bývalí uživatelé návykových látek, mladí problémoví uživatelé do věku 22, jejich rodiny a osoby blízké
SAS pro seniory a osoby se zdravotním postižením, SONS Blansko	SONS ČR	senioři a osoby se zdravotním postižením
Raná péče, Středisko rané péče Brno	Společnost pro ranou péči, o. s.	rodiny s dětmi se zrakovým a kombinovaným postižením
Odborné sociální poradenství SONS Blansko	SONS ČR	osoby se zrakovým postižením
Poradna pro rodinu, manželství a mezilidské vztahy Blansko	Město Blansko	rodiny s dítětem/dětmi, osoby v krizi, děti a mládež ohrožené společensky nežádoucími jevy
Poradna pro rodinu, manželství a mezilidské vztahy Brno		rodiny s dítětem/dětmi, osoby v krizi, děti a mládež ohrožené společensky nežádoucími jevy
Poradna Bílého kruhu bezpečí Brno	Bílý kruh bezpečí, z. s.	oběti domácího násilí, trestné činnosti a obchodu s lidmi
Persefona, o. s., Brno	Persefona, o. s., Brno	oběti domácího násilí, oběti trestné činnosti
Občanská poradna	Občanská poradna Brno	osoby v tíživé sociální situaci
Poradna NRZP ČR pro Jihomoravský kraj	Národní rada osob se zdravotním postižením	osoby se zdravotním postižením a senioři
Centrum poradenství a zaměstnanosti	IQ Roma servis Brno	osoby žijící v soc. vyloučených komunitách, osoby, které vedou rizikový způsob života nebo jsou tímto způsobem života ohroženy, rodiny s dítětem/dětmi, etnické menšiny
Poradna Na počátku	Na počátku, o. p. s., Brno	osoby v krizi, rodiny s dítětem
Kontaktní centrum Anabell Brno	Občanské sdružení Anabell	osoby s chronickým duševním onemocněním

Název služby	Poskytovatel	Cílová skupina
Charitní pečovatelská služba Blansko	DCHB, Oblastní charita Blansko	senioři a osoby se sníženou soběstačností
Odlehčovací služba	DCHB, Oblastní charita Blansko	osoby se sníženou soběstačností, jejichž situace vyžaduje pomoc jiné fyzické osoby

	služby sociální prevence
	služby sociálního poradenství
	služby sociální péče

Zdroj: vlastní zpracování

Městská správa sociálních služeb, jako příspěvková organizace města Boskovic, poskytuje na území města služby domova pro seniory (DS), domova se zvláštním režimem (DZR) a pečovatelské služby. Kapacita je v DS 124 lůžek, v DZR 38 lůžek. Posláním domova pro seniory je poskytování pobytové služby seniorům, kteří s ohledem na svůj věk a zdravotní stav nemohou trvale žít ve svém přirozeném sociálním prostředí. Cílovou skupinou domova pro seniory jsou senioři a domova se zvláštním režimem jsou to osoby s chronickým duševním onemocněním. Posláním domova se zvláštním režimem je poskytovat nepostradatelnou péči osobám se speciálními potřebami a tím jim umožnit žít důstojný a spokojený život. Pečovatelská služba poskytuje služby 300 klientům, nejvíce využívanými úkony jsou: zajištění a dovoz stravy, pomoc při úkonech osobní hygieny, pomoc při zajištění chodu domácnosti a doprovázení klientů k lékaři a na úřady. Pečovatelská služba je také poskytována ve dvou domech zvláštního určení - domy s pečovatelskou službou, a to na ulici Havlíčkova, jehož kapacita je 39 bytů a v současné době je v něm umístěno 44 klientů, a v Penzionu na ulici Mánesova, který má 84 bytů a aktuální obsazenost je 99 klientů. V rámci pečovatelské služby funguje půjčovna kompenzačních pomůcek.

Vzhledem k velikosti území a jeho lidnatosti nelze předpokládat úplné pokrytí potencionální poptávky po sociálních službách v celém jejich spektru i v poptávané kapacitě. Sociální služby, jejichž cílová skupina je v území zastoupena jen minimálně, jsou zpravidla poskytovány subjekty s regionální a nadregionální působností a soustřeďují se na území, kde jsou osoby dané cílové skupiny více koncentrovány nebo kde jsou potřeby cílových skupin vnímány jako závažnější.

V Boskovicích není k dispozici nízkoprahové zařízení pro děti a mládež. Ve Střednědobém plánu rozvoje sociálních služeb v Jihomoravském kraji na období 2015–2017 se sice počítá se vznikem nových nízkoprahových zařízení pro děti a mládež, ale jen v okresech, kde doposud žádné zařízení neexistuje. S ohledem na skutečnost, že 2 tato zařízení se na našem okrese nachází v SO ORP Blansko, nelze předpokládat jejich vybudování ve městě Boskovic.

Další absenci zařízení lze zaznamenat v oblasti nocleháren pro ženy a krizového bydlení. Se vznikem nových nocleháren Střednědobý plán rozvoje sociálních služeb v JmK počítá opět jen v okresech, kde doposud žádné zařízení neexistuje.

Boskovice disponují obecními byty, nájemné v nich je stanoveno smluvně a je každým rokem zvyšováno o inflaci. Problémové se jeví dostupnost bydlení pro nízkopříjmové skupiny obyvatel. Touto oblastí se v současné době intenzivně zabývá MPSV, které připravuje koncepci sociálního bydlení - předpokládaná účinnost zákona o dostupném bydlení je od 1. 1. 2017.

SWOT analýza 9

Sociální služby

SILNÉ STRÁNKY	SLABÉ STRÁNKY
<ul style="list-style-type: none">- široká nabídka sociálních služeb- dostatek pobytových zařízení pro seniory- dobrá kvalita služeb- zapojení nestátních neziskových organizací a charity- fungující Klub seniorů- lidský potenciál (dobrovolníci)- město Boskovice má zpracován komunitní plán sociálních služeb	<ul style="list-style-type: none">- dlouhá čekací doba na umístění do pobytových zařízení pro seniory- absence nízkoprahového zařízení pro děti a mládež- absence noclehárny pro ženy- absence krizového bydlení a sociálních bytů pro nízkopříjmové skupiny obyvatel- absence osobní asistence a odlehčovacích pobytových služeb- slabé povědomí občanů o nabízených službách- nutnost za některými službami dojíždět mimo území ORP- chybějící zařízení a služby pro sociálně vyloučené občany (nízkoprahové denní centrum)- bariéry na veřejných prostranstvích, ve veřejných zařízeních a institucích- nedostatek pracovních míst pro osoby se zdravotním postižením- nízká míra komunikace mezi jednotlivými poskytovateli- poskytovatelé sociálních služeb zřizovaní JmK × ostatní poskytovatelé sociálních služeb - střet zájmů

PŘÍLEŽITOSTI	HROZBY
<ul style="list-style-type: none">- spolupráce se svazky obcí- spolupráce s podnikatelskými subjekty- dotační programy- zapojení veřejnosti- konkrétnější spolupráce se sousedními městy- existence strategického plánu	<ul style="list-style-type: none">- přechod financování sociálních služeb z MPSV na kraje- stanovený podíl obcí na financování sociálních služeb- nezájem obcí v SO ORP o podporu sociálních služeb- nedostatečná kapacita sociálních služeb v důsledku stárnutí populace- nízké příjmy uživatelů sociálních služeb- nezájem potencionálních klientů využívat sociální služby- nemožnost žen z azylových domů sehnat zaměstnání- nedostatek finančních prostředků ze strany klientů na placené soc. služby, zejména na poskytování pobytových soc. služeb pro lidi bez příjmů (nebudou mít nárok na důchod kvůli nesplnění požadované doby pojištění)- zvyšující se zadlužení občanů Boskovicka (každý rok nárůst zpracovávání návrhu na povolení oddlužení v Charitní poradně minimálně o 10 %), začíná převyšovat kapacitní a personální možnosti bezplatné sociální služby odborného sociálního poradenství

10 ŠKOLSTVÍ

Zajištění kvalitního a dostupného vzdělávání a školských služeb je jedna z priorit města. Město Boskovice je zřizovatelem mateřské školy a základní školy. Nabídku vzdělávání ve městě doplňují čtyři střední školy, Mateřská škola, Základní škola a Praktická škola Boskovice, které zřizuje Jihomoravský kraj. Jihomoravský kraj je také zřizovatelem Dětského domova v Boskovicích, ZUŠ Boskovice a Střediska volného času, příspěvkové organizace.

Při zajištění dostatečných kapacit mateřské a základní školy se vychází z demografického vývoje. Počet narozených dětí ukazuje tabulka B-35 a graf B-16. Od prvního období zaznamenaného v tabulce a v grafu, to je od 1. 9. 2006 do 31. 8. 2007, kdy se narodilo 120 dětí s trvalým pobytem v Boskovicích, došlo k nárůstu počtu narozených dětí v období od 1. 9. 2007 do 31. 8. 2008. To se narodilo 144 dětí, což byl nárůst o 24 dětí oproti minulému období. V období od 1. 9. 2008 do 31. 8. 2009 poklesl počet narozených dětí na 120, v období od 1. 9. 2009 do 31. 8. 2010 byla porodnost opět větší, narodilo se 143 dětí. Následoval větší pokles porodnosti, v období od 1. 9. 2010 do 31. 8. 2011 se narodilo pouze 108 dětí, to je o 35 dětí méně oproti předchozímu období. V následujících obdobích se počet narozených dětí zvýšil na 119, resp. 117, stav zůstává setrvalý. Děti z populačně silných období nyní chodí do MŠ. Do ZŠ ještě nastoupí větší počet dětí ve školním roce 2016/2017, v následujících letech se dá tedy očekávat vyšší počet tříd na 1. stupni.

Tabulka B-35

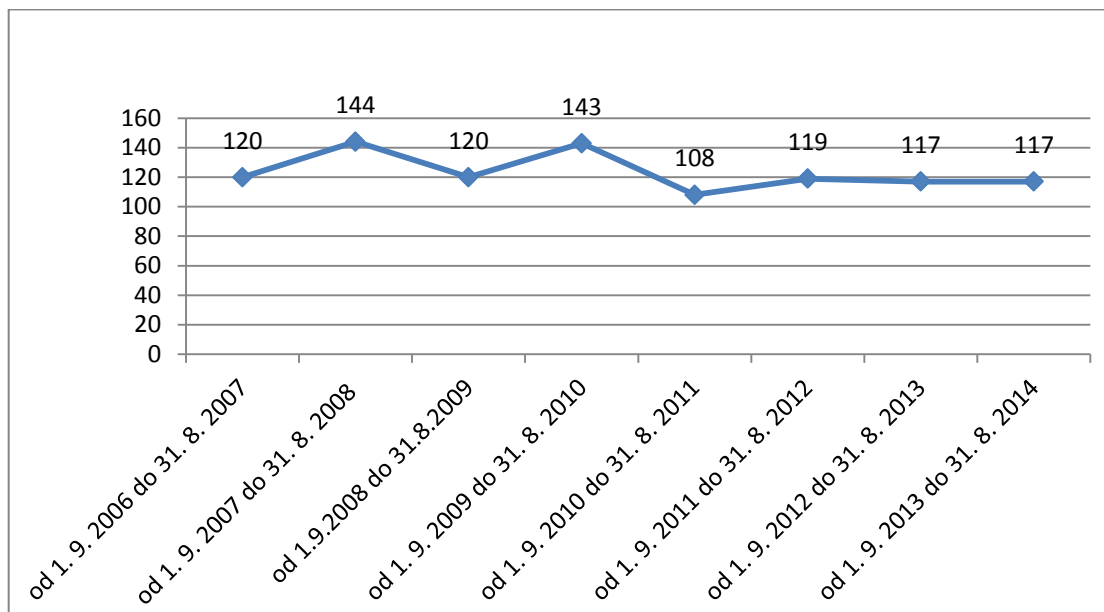
**Počty narozených dětí v období od 1. 9. 2006 do 31. 8. 2014
a rok nástupu do MŠ a ZŠ**

Děti narozené	Počet dětí	Šk. rok nástupu do MŠ	Šk. rok nástupu do ZŠ
od 1. 9. 2006 do 31. 8. 2007	120	2010/2011	2013/2014
od 1. 9. 2007 do 31. 8. 2008	144	2011/2012	2014/2015
od 1. 9. 2008 do 31. 8. 2009	120	2012/2013	2015/2016
od 1. 9. 2009 do 31. 8. 2010	143	2013/2014	2016/2017
od 1. 9. 2010 do 31. 8. 2011	108	2014/2015	2017/2018
od 1. 9. 2011 do 31. 8. 2012	119	2015/2016	2018/2019
od 1. 9. 2012 do 31. 8. 2013	117	2016/2017	2019/2020
od 1. 9. 2013 do 31. 8. 2014	117	2017/2018	2020/2021

Zdroj: vlastní zpracování

Graf B-16

Počet narozených dětí v daném období



Zdroj: vlastní zpracování

10.1 MATEŘSKÁ ŠKOLA

Předškolní vzdělávání v Boskovicích je zajištěno jednou celodenní MŠ se třemi odloučenými pracovišti - MŠ Lidická, MŠ Na Dolech a MŠ Bílkova. Zřizovatelem MŠ je město Boskovice. MŠ má celkem 18 tříd, zajišťuje výchovu pro děti od 3 let. Všechna pracoviště mají zařízení školního stravování. Provoz je celoroční, během vedlejších i hlavních prázdnin jsou v provozu postupně jednotlivá pracoviště.

Školní vzdělávací program MŠ Boskovice „Mám rád tebe, sebe, Vás a všechno kolem nás“ zastrešuje školní vzdělávací programy jednotlivých pracovišť. Předškolní vzdělávání zajištěné kvalifikovanými pedagogy se v MŠ maximálně přizpůsobuje vývojovým, fyziologickým, kognitivním, sociálním a emocionálním potřebám jednotlivých dětí.

MŠ realizuje tzv. měkké projekty, mezi které patří např. Dopravní výchova, zde jsou partnery děti z MŠ v regionu, žáci 1. tříd ZŠ Boskovice, městská policie i rodiče. O dílčí projekty během roku je rozšířena povinná oblast vzdělávání z rámcového vzdělávacího programu (RVP) - environmentální výchova. MŠ je zapojena i v několika dalších projektech. Z programu Ministerstva školství, mládeže a tělovýchovy (MŠMT) „Kompenzační učební pomůcky pro žáky se zdravotním postižením“ obdržela MŠ pomůcku Klokanův kufr, v rámci projektu Klokanův kufr probíhají i vzdělávací semináře a dílny pro pedagogy. Finanční prostředky z rozvojového programu MŠMT „Podpora logopedické prevence v předškolním vzdělávání“ slouží na logopedickou prevenci v projektu Jazyková výchova. V roce 2015 byl ukončen projekt Technická školka, který spočíval ve snaze 2 místních akčních skupin - MAS Boskovicko PLUS, o. s., a MAS Brána Brněnska, o. s. - vzbudit zájem o techniku a rozvíjet technické myšlení již u malých dětí v mateřských školách. Vzdělávání pedagogů, včetně polytechnického i vzájemné stáže pedagogů umožňuje projekt SSS Brno Profesní rozvoj MŠ. MŠ je partnerem v projektu Diagnosticko-intervenční nástroje jako prevence školní neúspěšnosti a podpora žáků se speciálními vzdělávacími potřebami, který realizuje PPP Brno a umožňuje účast učitelek na kurzech metodiky. Od roku 2014 mateřská škola rozvíjí schopnosti a dovednosti dětí

předškolního věku v programu Edukativně - stimulační skupiny zaměřeném na přípravu dětí na školu.

MŠ realizuje předplavecký výcvik, pořádá a v průběhu roku se zapojuje do společných sportovně kulturních akcí. Bylo by ale třeba organizačně zajistit spolupráci mezi MŠ a sportovními kluby. Pravidelně probíhá spolupráce s městskou policií, která připravuje pro děti z MŠ dopravní výchovné akce.

Pracoviště MŠ Lidická má Certifikát MŠ podporující zdraví. Je zde třída s výukou hry na zobcovou flétnu, třídy pro děti se zdravotním postižením (s vadami řeči), kde je zajištěna odborná péče. Součástí školní zahrady je dopravní hřiště, které využívají děti z mateřských škol, základních škol i veřejnost. Stav dopravního hřiště bude nutné v následujících letech částečně zrekonstruovat. V suterénu školy pracoviště MŠ Na Dolech se nachází krytý bazén s vyhřívanou vodou pro předplaveckou výchovu dětí, ve školním roce 2014/2015 byla otevřena školní zahrada v duchu přírodní zahrady s názvem Voda jako přítel, voda jako živel. Profilací pracoviště MŠ Bílkova je environmentální výchova a multikulturní výchova.

V MŠ se realizovaly v minulých letech opravy, které zhodnotily technický stav budov. Zapojením do projektů se MŠ snaží získat finanční prostředky na další opravy a modernizaci staršího zařízení a vybavení (např. revitalizace školní zahrady Lidická - zpevněných ploch, herních prvků a mobiliáře, rekonstrukce bazénu, rekonstrukce výdejen jídla a sociálního zařízení pro děti Na Dolech, modernizace vybavení tříd nábytkem apod.) či pořízení nových pomůcek (např. Klokanův kufr z projektu Kompenzační učební pomůcky pro žáky se zdravotním postižením). Program Podpora zabezpečení škol a školských zařízení by umožnil zlepšit zabezpečení školních budov instalací čipového systému na chybějící vstupy do budovy a do tříd.

Kapacita MŠ je naplněna. MŠ nyní z kapacitních důvodů může přijímat pouze děti tříleté s trvalým pobytem v Boskovicích. Žádosti o přijetí jsou posuzovány podle zveřejněných kritérií pro přijímání dětí k předškolnímu vzdělávání. Kapacita MŠ byla řešena již i v minulých letech, na zvýšený zájem ze strany rodičů se reagovalo přebudováním tělocvičny na 1 třídu na pracovišti Bílkova. Vzhledem k přetrvávajícímu zájmu o umístění dětí mladších 3 let se plánuje navýšení kapacity i nyní, jako vhodná se jeví snaha o získání finančních prostředků z programu Rozvoj výukových kapacit mateřských a základních škol zřizovaných ÚSC.

Tabulka B-36

Počet dětí na jednotlivých pracovištích MŠ
školní rok 2010/2011

Pracoviště	Počet tříd	Počet dětí	Chlapců/dívek	Průměr na třídu	Kapacita v rejstříku škol a šk. zař.
Lidická	7	146	70/76	20,9	od 1. 9. 2010 397
Na Dolech	4	100	48/52	25,0	
Bílkova	6	150	84/66	25,0	
Celkem	17	396	202/194	23,3	

Zdroj: vlastní zpracování

Tabulka B-37

**Počet dětí na jednotlivých pracovištích MŠ
školní rok 2011/2012**

Pracoviště	Počet tříd	Počet dětí	Chlapců/dívek	Průměr na třídu	Kapacita v rejstříku škol a šk. zař.
Lidická	7	146	75/71	20,9	397
Na Dolech	4	100	46/54	25,0	
Bílkova	6	150	91/59	25,0	
Celkem	17	396	212/184	23,3	

Zdroj: vlastní zpracování

Tabulka B-38

**Počet dětí na jednotlivých pracovištích MŠ
školní rok 2012/2013**

Pracoviště	Počet tříd	Počet dětí	Chlapců/dívek	Průměr na třídu	Kapacita v rejstříku škol a šk. zař.
Lidická	7	146	81/65	20,9	od 1. 9. 2012 415
Na Dolech	4	100	47/53	25,0	
Bílkova	7	168	100/68	24,0	
Celkem	18	414	228/186	23,0	

Zdroj: vlastní zpracování

Tabulka B-39

**Počet dětí na jednotlivých pracovištích MŠ
školní rok 2013/2014**

Pracoviště	Počet tříd	Počet dětí	Chlapců/dívek	Průměr na třídu	Kapacita v rejstříku škol a šk. zař.
Lidická	7	146	84/62	20,9	415
Na Dolech	4	100	46/54	25,0	
Bílkova	7	168	97/71	24,0	
Celkem	18	414	227/187	23,0	

Zdroj: vlastní zpracování

Tabulka B-40

Počet dětí na jednotlivých pracovištích MŠ
školní rok 2014/2015

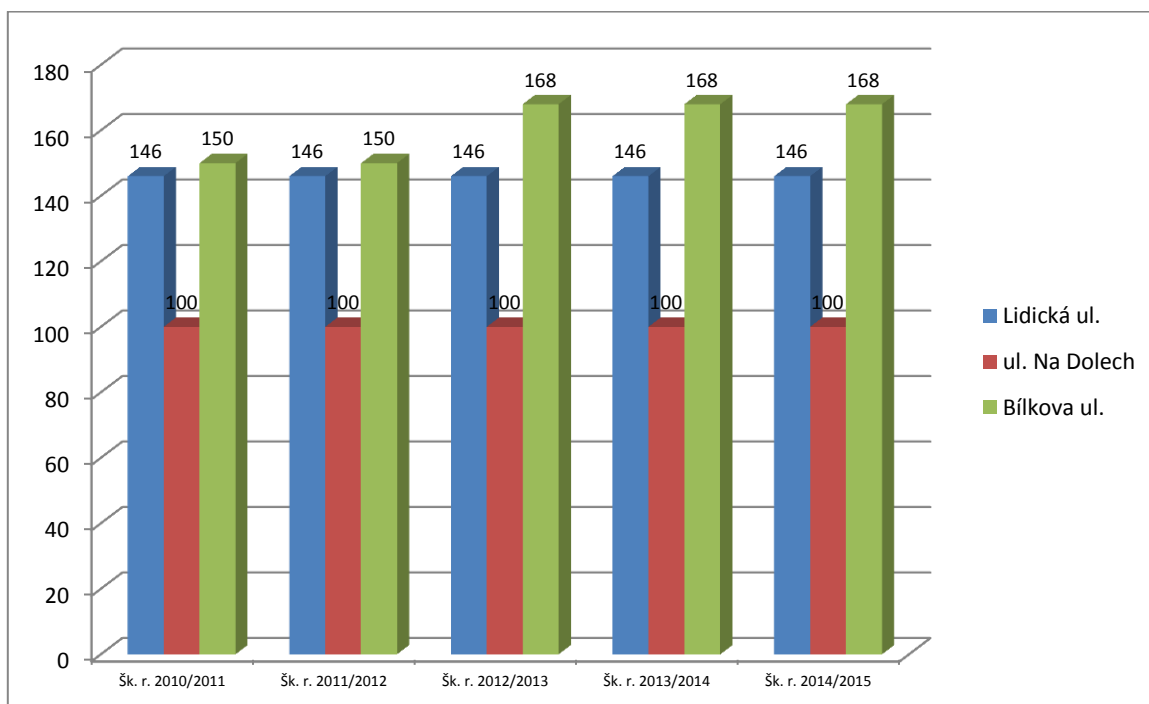
Pracoviště	Počet tříd	Počet dětí	Chlapců/dívek	Průměr na třídu	Kapacita v rejstříku škol a šk. zař.
Lidická	7	146	85/61	20,9	415
Na Dolech	4	100	49/51	25,0	
Bílkova	7	168	92/76	24,0	
Celkem	18	414	226/188	23,0	

Zdroj: vlastní zpracování

Pracoviště Lidická má 3 třídy pro děti se zdravotním postižením, počet dětí v těchto třídách je v souladu s Vyhláškou č. 14/2005 Sb. nižší.

Graf B-17

Počet dětí na jednotlivých pracovištích



Zdroj: vlastní zpracování

10.2 ZÁKLADNÍ ŠKOLA

Povinnou školní docházku žáci s trvalým pobytem v Boskovicích i žáci z okolních obcí plní v jedné plně organizované ZŠ, která má také tři odlučená pracoviště - nám. 9. května, Sušilova, Slovákova. Zřizovatelem ZŠ je město Boskovice. Výuka probíhá podle vlastního školního vzdělávacího programu „Škola mnoha možností“. Od 6. ročníku škola nabízí možnost navštěvovat třídu s rozšířenou výukou matematiky a přírodovědných předmětů. Díky zapojení do projektů se podařilo realizovat několik akcí, např. učebnu v přírodě, hřiště pro využití volného času Pravekohraní, vzdělávali se pedagogové v oblasti speciální pedagogiky a multikulturní výchovy, zakoupila se

výpočetní i další technika, interaktivní tabule a učební pomůcky. Realizují se také projekty v rámci průřezových témat RVP (Učitelé dětem - projekt pro 1. stupeň, Bezpečná cesta do školy v 1. a 2. ročníku, Náš životní styl - odpady ve 4. ročníku, „MADE IN“ v 5. ročníku, Hra na město - instituce v 6. ročníku, Náš životní styl v 7. ročníku, „Děti odjinud - děti Evropy“ v 8. ročníku).

Ve škole probíhá plavecká výuka a lyžařský výcvikový kurz. Žáci se zúčastní různých soutěží a olympiád, jak naukových, tak i sportovních. Výuku doplňují exkurze, besedy a návštěvy kulturních vystoupení.

Spolupráce probíhá se Střední školou André Citroëna Boskovice, p. o., a s Gymnáziem Boskovice v rámci projektu Podpora přírodovědného a technického vzdělávání na středních školách v Jihomoravském kraji, se Střediskem volného času, p. o., i s dalšími školami a subjekty v Boskovicích. Organizačně je třeba zajistit spolupráci se sportovními kluby. Spolupráce probíhá také s městskou policií, která zajišťuje bezpečný příchod do školy přes nejfrekventovanější křižovatky v blízkosti základních škol, působí v oblasti prevence, realizuje přednášky, besedy, ukázky výstroje, výzbroje a výcviku strážníků.

Formou výměnných pobytů žáků a učitelů probíhá partnerská spolupráce se Základní školou Andreja Kmet'a Levice a městem Rawa Mazowiecka.

Všechny budovy mají několik odborných učeben a účelových venkovních prostor:

- **pracoviště nám. 9. května** - počítačová pracovna, školní dílna, tělocvična, pracovna cizích jazyků, učebna fyziky - chemie, žákovská knihovna, hřiště s umělým povrchem, hřiště pro školní družinu,
- **pracoviště Sušilova** - velká a malá tělocvična, venkovní hřiště (malá kopaná, volejbal, běžecká dráha), učebna fyziky - chemie, školní dílna, cvičný byt, 2 učebny cizích jazyků, knihovna pro 1. stupeň a pro 2. stupeň, učebna informatiky, hudebna, učebna environmentální výchovy, školní pozemek s učebnou v přírodě, posilovna,
- **pracoviště Slovákova** - tělocvična, gymnastický sál, sportovní areál venkovní (malá kopaná, volejbal, běžecký ovál), pracovna fyziky - chemie, cvičný byt, učebna anglického jazyka, učebna ruského jazyka, učebna pro integrované žáky, školní knihovna, učebna výpočetní techniky, ateliér výtvarné výchovy a keramická dílna, školní dílna.

I když je soupis učeben rozsáhlý, škola by potřebovala další tělocvičnu na pracovišti Slovákova, zejména dojde-li k navýšení počtu hodin tělesné výchovy. Přestože škola má dílny i školní pozemek pro výuku péstitelských prací, je třeba tyto prostory rekonstruovat či doplnit dle současných trendů, školní dílny rozšířit a vybavit jako zámečnickou a stolařskou dílnu, dovybavit cvičný byt, na školní pozemek pořídit skleník. Při financování lze využít podpory dotačních titulů, zejména zdrojů z operačních programů EU. Operačních programů lze využít i při financování obnovy vybavení a pomůcek dalších odborných učeben (pro výuku cizích jazyků, fyziky, chemie a přírodopisu) tak, aby odpovídalo současným vědeckým i pedagogickým poznatkům. Přestože v minulosti došlo k finančně náročnému zateplení budov a výměně oken, stáří školních budov si vyžaduje opravy a modernizaci, také další pomůcky a technické vybavení je nutné stále obnovovat a modernizovat. Modernizace odpovídající současným trendům se realizuje také u zabezpečení školních budov. S finančními náklady pomohl i program Podpora zabezpečení škol a školských zařízení.

Současný trend technického vzdělávání podpoří nový rozvojový program Polytechnická výchova a vzdělávání, který umožní nejen dořešit a modernizovat prostory a vybavení pro výuku pracovních činností, ale také žákům pomůže a usnadní volbu povolání technického směru. Zapojení školy do tzv. měkkých projektů usnadní rozvíjení gramotnosti i mnohých kompetencí žáků na evropské úrovni, obohatí výuku, zajistí vytvoření nových studijních materiálů i v cizích jazycích, pomůže financovat studijní

pobyty žáků v zahraničí, stáže pedagogů aj. S ohledem na různé schopnosti, dovednosti a nadání dětí a s ohledem na množství projektů by bylo vhodné stanovit profilaci jednotlivých pracovišť na výuku matematiky a přírodovědných předmětů, sportu a pracovních činností a jazykovou výuku.

V technickém vzdělávání je třeba také zajistit návaznost na úspěšný projekt Technické školky v MŠ i na 1. stupeň ZŠ, kam by se měl projekt rozšířit a posílit výuku v 8. a 9. ročníku. Technické vzdělávání si vyžaduje také učitele aprobované pro technickou výchovu. V případě nedostatku těchto pedagogů je možné navázat spolupráci se SŠ technického směru a využít aprobovanosti jejich pedagogů. Spolupráci se SŠ lze využít i exkurzemi žáků na SŠ, případně využitím vybavených dílen.

Kapacita ZŠ je dostatečná i s ohledem na nárůst počtu žáků, který se dá vzhledem k demografickému vývoji očekávat v příštích letech, umožňuje také rovnoměrné naplňování tříd.

Tabulka B-41

**Počet žáků na jednotlivých pracovištích ZŠ
školní rok 2012/2013**

Pracoviště	Počet tříd	Počet žáků	Chlapců/dívek	Průměr na třídu	Kapacita v rejstříku škol a šk. zař.
Nám. 9. května	20	457	211/246	22,9	1 940
Slováková	17	373	208/165	21,9	
Sušilova	13	284	152/132	21,8	
Celkem	50	1 114	571/543	22,3	

Zdroj: vlastní zpracování

Tabulka B-42

**Počet žáků na jednotlivých pracovištích ZŠ
školní rok 2013/2014**

Pracoviště	Počet tříd	Počet žáků	Chlapců/dívek	Průměr na třídu	Kapacita v rejstříku škol a šk. zař.
Nám. 9. května	20	461	227/234	23,1	1 940
Slováková	17	362	202/160	21,3	
Sušilova	13	314	171/143	24,2	
Celkem	50	1 137	600/537	22,7	

Zdroj: vlastní zpracování

Tabulka B-43

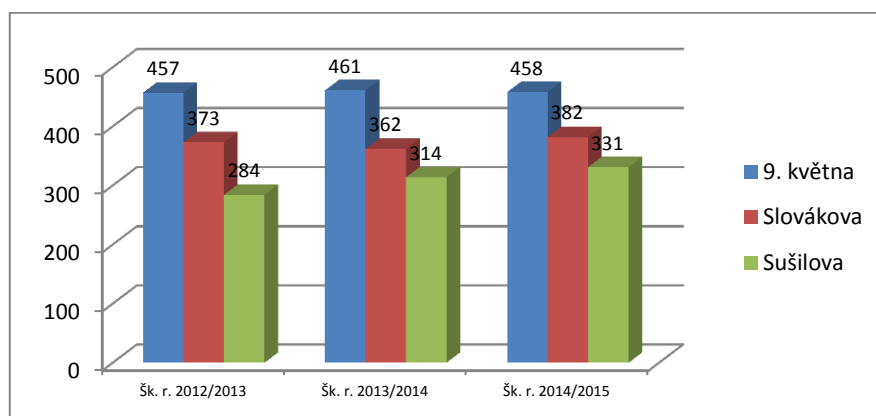
Počet žáků na jednotlivých pracovištích ZŠ
školní rok 2014/2015

Pracoviště	Počet tříd	Počet žáků	Chlapců/dívek	Průměr na třídu	Kapacita v rejstříku škol a šk. zař.
Nám. 9. května	20	458	223/235	22,9	1 940
Slovákova	18	382	202/180	21,2	
Sušilova	14	331	181/150	23,6	
Celkem	52	1 171	606/565	22,5	

Zdroj: vlastní zpracování

Graf B-18

Počet žáků na jednotlivých pracovištích



Zdroj: vlastní zpracování

ŠKOLNÍ DRUŽINA

Ve všech budovách ZŠ jsou v provozu školní družiny. Využívají svoje vlastní prostory, hřiště školy, tělocvičnu i počítačovou učebnu. Mezi aktivity uskutečňované ve školní družině patří činnosti spontánní, pravidelné a příležitostné, výtvarné, pracovní-technické a hudební činnosti. Dětem je umožněn odpočinek a relaxace po vyučování. Školní družina dlouhodobě spolupracuje se Střediskem volného času, p. o., a také se Střední pedagogickou školou v Boskovicích, jejíž studenti a studentky zde vykonávají svoje učební praxe.

Tabulka B-44

**Naplněnost školní družiny
školní rok 2012/2013**

Pracoviště	Počet oddělení	Počet žáků	Kapacita v rejstříku škol a šk. zař.
Nám. 9. května	3	90	325
Slovákova	3	90	
Sušilova	3	90	
Celkem	9	270	

Zdroj: vlastní zpracování

Tabulka B-45

**Naplněnost školní družiny
školní rok 2013/2014**

Pracoviště	Počet oddělení	Počet žáků	Kapacita v rejstříku škol a šk. zař.
Nám. 9. května	3	90	325
Slovákova	4	120	
Sušilova	4	115	
Celkem	11	325	

Zdroj: vlastní zpracování

Tabulka B-46

**Naplněnost školní družiny
školní rok 2014/2015**

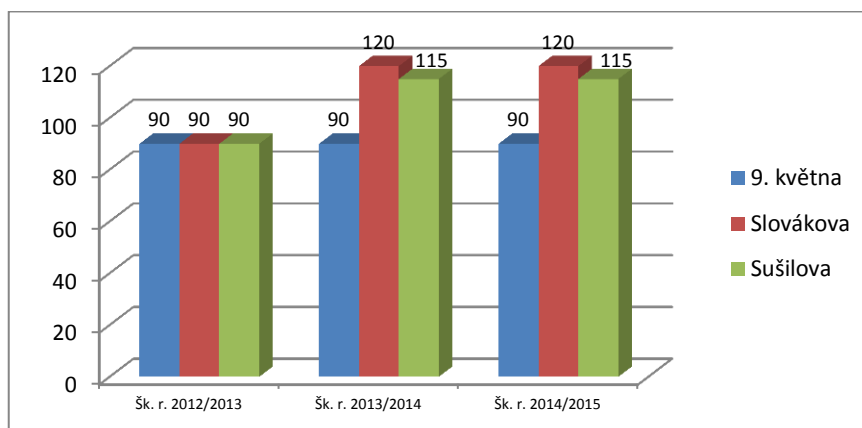
Pracoviště	Počet oddělení	Počet žáků	Kapacita v rejstříku škol a šk. zař.
Nám. 9. května	3	90	325 od 1. 1. 2015 415
Slovákova	4	120	
Sušilova	4	115	
Celkem	11	325	

Zdroj: vlastní zpracování

Aby mohl být uspokojen zvýšený zájem o školní družinu, byla k 1. 1. 2015 navýšena její kapacita, po navýšení kapacity se zvýšil počet oddělení na 13 a počet žáků na 350.

Graf B-19

Počet žáků ve školní družině



Zdroj: vlastní zpracování

ŠKOLNÍ JÍDELNA

Stravování žáků je zajištěno ve školních jídelnách na všech pracovištích. Školní jídelny umožňují strávníkům výběr ze dvou obědů.

Tabulka B-47

Počet stravujících se žáků
školní rok 2012/2013

Pracoviště	Počet žáků	Kapacita v rejstříku škol a šk. zař.
Nám. 9. května	393	1 602
Slovákova	297	
Sušilova	201	
Celkem	891	

Zdroj: vlastní zpracování

Tabulka B-48

Počet stravujících se žáků
školní rok 2013/2014

Pracoviště	Počet žáků	Kapacita v rejstříku škol a šk. zař.
Nám. 9. května	403	1 602
Slovákova	305	
Sušilova	238	
Celkem	946	

Zdroj: vlastní zpracování

Tabulka B-49

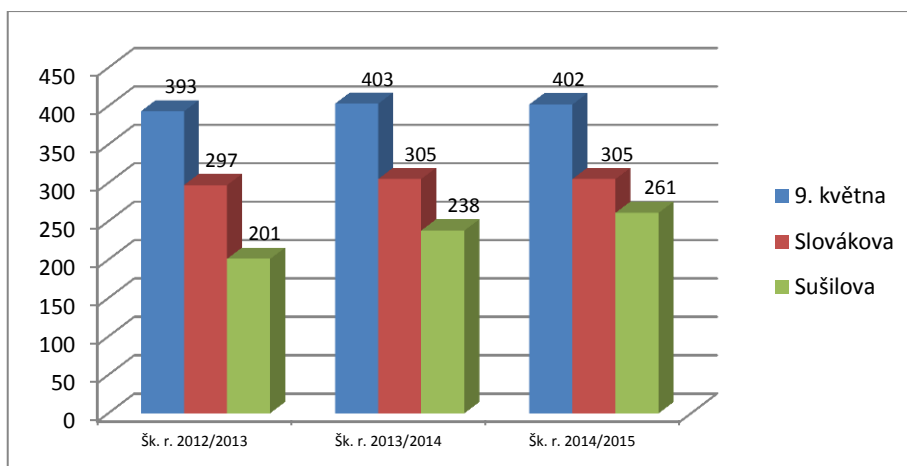
Počet stravujících se žáků
školní rok 2014/2015

Pracoviště	Počet žáků	Kapacita v rejstříku škol a šk. zař.
Nám. 9. května	402	1 602
Slovákova	305	
Sušilova	261	
Celkem	968	

Zdroj: vlastní zpracování

Graf B-20

Počet žáků stravujících se ve školní jídelně



Zdroj: M3 (údaje jsou k 31. 10. šk. roku), www.zsboskovice.cz,
Výroční zpráva o činnosti školy za šk. rok 2013/2014

S narůstajícím počtem žáků ve škole se zvýšil i počet žáků, kteří navštěvují školní družinu a žáků, kteří se stravují ve školní jídelně. Počet dětí stravujících se ve školní jídelně se zvýšil u žáků na 1. stupni, další nárůst strávnicků se očekávat nedá.

10.3 VYŠŠÍ ODBORNÉ ŠKOLSTVÍ, STŘEDNÍ ŠKOLY

Střední vzdělání nabízí v Boskovicích čtyři střední školy: Gymnázium Boskovice, Střední pedagogická škola Boskovice, Střední škola André Citroëna Boskovice, p. o., a Vyšší odborná škola ekonomická a zdravotnická a Střední škola Boskovice. Zřizovatelem škol je Jihomoravský kraj.

GYMNÁZIUM BOSKOVICE

Nabízí vzdělání s maturitní zkouškou ve čtyřletém i osmiletém programu. Žáci jsou vzděláváni dle školních vzdělávacích programů Cesta ke vzdělání (nižší gymnázium) a Kráčíme k maturitě (vyšší gymnázium). Žákům je nabízena i celá řada mimovýukových aktivit, část z nich je financovaná z projektů (především OP VK). Škola organizuje kulturní i sportovní akce, žáci se úspěšně účastní soutěží. Škola má několik odborných

učeben, aulu pro konání celoškolských akcí, dvě tělocvičny, vedle školy je vybudováno multifunkční hřiště s umělým povrchem. Škola nabízí stravování ve školní jídelně.

Tabulka B-50

**Údaje o počtu žáků v jednotlivých oborech
školní rok 2012/2013**

Obor	Počet tříd	Počet žáků	Chlapců/dívek	Průměr na třídu	Kapacita v rejstříku škol a šk. zař.
4leté s maturitou	8	240	71/169	30,0	510
8leté s maturitou	8	233	105/128	29,1	
Celkem	16	473	176/297	29,6	

Zdroj: vlastní zpracování

Tabulka B-51

**Údaje o počtu žáků v jednotlivých oborech
školní rok 2013/2014**

Obor	Počet tříd	Počet žáků	Chlapců/dívek	Průměr na třídu	Kapacita v rejstříku škol a šk. zař.
4leté s maturitou	8	250	76/174	31,3	510
8leté s maturitou	8	229	101/128	28,6	
Celkem	16	479	177/302	29,9	

Zdroj: vlastní zpracování

Tabulka B-52

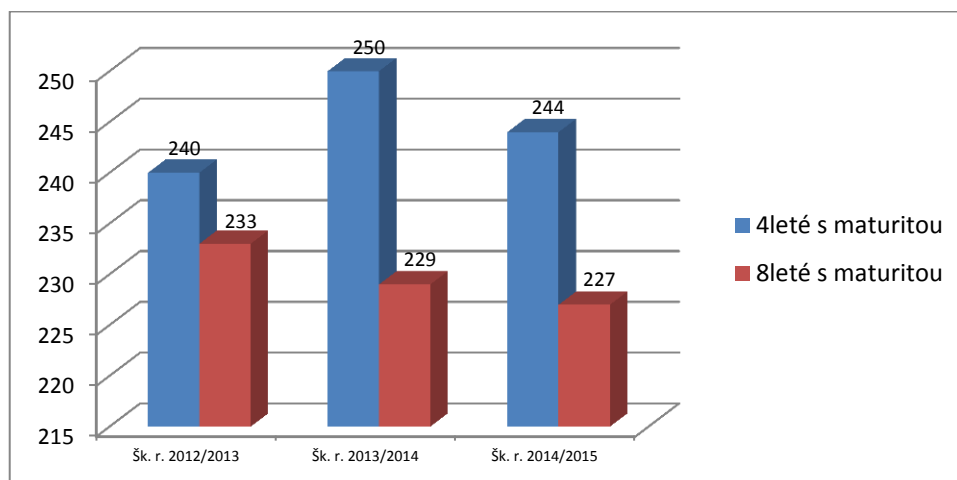
**Údaje o počtu žáků v jednotlivých oborech
školní rok 2014/2015**

Obor	Počet tříd	Počet žáků	Chlapců/dívek	Průměr na třídu	Kapacita v rejstříku škol a šk. zař.
4leté s maturitou	8	244	74/170	30,5	510
8leté s maturitou	8	227	102/125	28,4	
Celkem	16	471	176/295	29,4	

Zdroj: vlastní zpracování

Graf B-21

Počet žáků v jednotlivých oborech



Zdroj: vlastní zpracování

STŘEDNÍ PEDAGOGICKÁ ŠKOLA BOSKOVICE

Nabízí vzdělání v denní formě ukončené maturitní zkouškou v oborech pedagogických a sociálních. I tato škola se zapojila do projektů, např. v environmentální oblasti a dalších, do mezinárodní spolupráce, studenti vykonávají praxi ve školách.

Nabídka oborů:

Střední vzdělání s maturitní zkouškou

- denní forma vzdělávání
 - předškolní a mimoškolní pedagogika,
 - sociální činnost,
 - pedagogické lyceum,
- dálková nástavbová forma vzdělávání
 - sociální činnost.

Škola má školní jídelnu, žáci se mohou ubytovat v domově mládeže.

Tabulka B-53

Údaje o počtu žáků v jednotlivých oborech
školní rok 2012/2013

Obor	Počet tříd	Počet žáků	Chlapců/dívek	Průměr na třídu	Kapacita v rejstříku škol a šk. zař.
Předškolní a mimoškolní pedagogika	4	118	1/117	29,5	360
Sociální pedagogika	1	19	2/17	19,0	
Výchovná a humanitární činnost - sociálně výchovná činnost	2	56	4/52	28,0	
Pedagogické lyceum	4	117	19/98	29,3	
Vychovatelství pro ústavy sociální péče	1	26	4/22	26,0	
Celkem	12	336	30/306	28,0	

Zdroj: vlastní zpracování

Tabulka B-54

Údaje o počtu žáků v jednotlivých oborech
školní rok 2013/2014

Obor	Počet tříd	Počet žáků	Chlapců/dívek	Průměr na třídu	Kapacita v rejstříku škol a šk. zař.
Předškolní a mimoškolní pedagogika	4	118	1/117	29,5	360
Sociální pedagogika	2	47	3/44	23,5	
Výchovná a humanitární činnost - sociálně výchovná činnost	1	32	2/30	32,0	
Pedagogické lyceum	4	117	22/95	29,3	
Vychovatelství pro ústavy sociální péče	1	24	3/21	24,0	
Celkem	12	338	31/307	28,2	

Zdroj: vlastní zpracování

Tabulka B-55

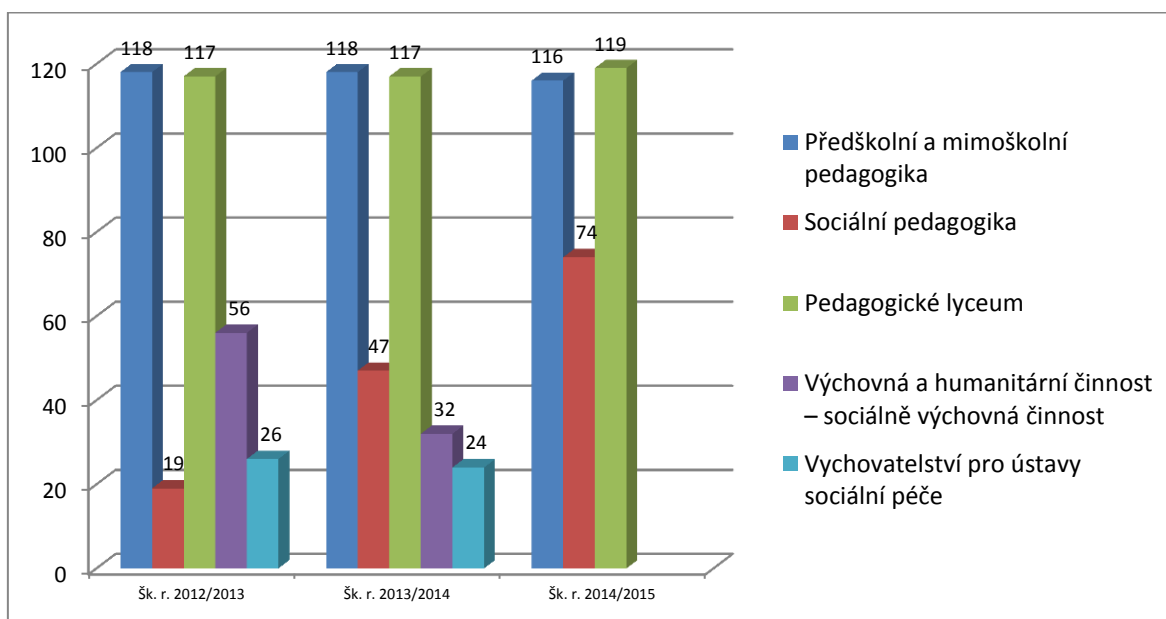
Údaje o počtu žáků v jednotlivých oborech
školní rok 2014/2015

Obor	Počet tříd	Počet žáků	Chlapců/dívek	Průměr na třídu	Kapacita v rejstříku škol a šk. zař.
Předškolní a mimoškolní pedagogika	4	116	1/115	29,0	360
Sociální činnost	3	74	4/70	24,7	
Pedagogické lyceum	4	119	26/93	29,8	
Celkem	11	309	31/278	28,1	

Zdroj: vlastní zpracování

Graf B-22

Počet žáků v jednotlivých oborech



Zdroj: vlastní zpracování

STŘEDNÍ ŠKOLA ANDRÉ CITROËNA BOSKOVICE, P. O.

Vykonává činnost střední školy, školní jídelny a domova mládeže. Také na této škole se realizují projekty, které doplňují výuku zejména v technických oborech.

Maturitní obory - čtyřleté studijní obory

- informační technologie - grafik/grafička digitálních médií,
- informační technologie - aplikace a programování osobních počítačů,
- autotronik - diagnostika motorových vozidel,
- dopravní prostředky - silniční doprava,
- mechanik strojů a zařízení - mechanik seřizovač CNC strojů.

Učební obory - tříleté obory

- elektromechanik pro zařízení a přístroje - operátor/operátorka v elektrotechnické výrobě,
- elektromechanik pro zařízení a přístroje - technik pro informační a komunikační technologie,
- autoelektrikář - mechanik elektrických a elektronických systémů motorových vozidel,
- mechanik opravář motorových vozidel - automechanik,
- mechanik opravář motorových vozidel - autoelektromechanik,
- obráběč kovů - operátor CNC strojů,
- karosář - autoklempíř,
- opravář zemědělských strojů - mechanik zemědělských a silničních strojů.

Nástavbové obory - denní dvouleté nebo dálkové tříleté studium

- podnikání - management prodeje motorových vozidel,
- podnikání - management obchodu, řemesel a služeb.

Tabulka B-56

**Údaje o počtu žáků v jednotlivých oborech
školní rok 2012/2013**

Obor	Počet tříd	Počet žáků	Chlapců/dívek	Průměr na třídu	Kapacita v rejstříku škol a šk. zař.
S výučním listem	11	330	324/6	30,0	940
Maturitní	13	352	337/15	27,1	
Nástavbové	3	74	39/35	24,7	
Celkem	27	756	700/56	28,0	

Zdroj: vlastní zpracování

Tabulka B-57

**Údaje o počtu žáků v jednotlivých oborech
školní rok 2013/2014**

Obor	Počet tříd	Počet žáků	Chlapců/dívek	Průměr na třídu	Kapacita v rejstříku škol a šk. zař.
S výučním listem	12	353	340/13	29,4	940
Maturitní	11	281	268/13	25,5	
Nástavbové	3	59	33/26	19,7	
Celkem	26	693	641/52	26,7	

Zdroj: vlastní zpracování

Tabulka B-58

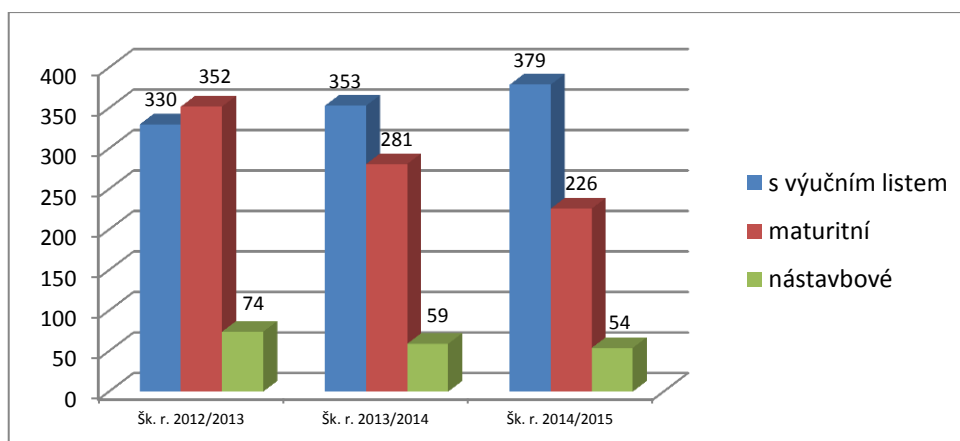
Údaje o počtu žáků v jednotlivých oborech
školní rok 2014/2015

Obor	Počet tříd	Počet žáků	Chlapců/dívek	Průměr na třídu	Kapacita v rejstříku škol a šk. zař.
S výučním listem	14	379	372/7	27,1	940
Maturitní	9	226	218/8	25,1	
Nástavbové	3	54	30/24	18,0	
Celkem	26	659	620/39	25,3	

Zdroj: vlastní zpracování

Graf B-23

Počet žáků v jednotlivých oborech



Zdroj: vlastní zpracování

Střední škola André Citroëna Boskovice, p. o., díky technickému zaměření studijních i učebních oborů je vhodným partnerem ZŠ Boskovice v technickém vzdělávání. ZŠ může využít aprobovanosti pedagogů SŠ i vybavení jejich dílen.

VYŠŠÍ ODBORNÁ ŠKOLA EKONOMICKÁ A ZDRAVOTNICKÁ A STŘEDNÍ ŠKOLA, BOSKOVICE

Nabízí studium na střední škole, vyšší odborné škole, k dispozici je školní jídelna a domov mládeže. Žáci si mohou vybrat z široké nabídky studijních oborů ukončených závěrečnou zkouškou, maturitní zkouškou, pokračovat mohou ve studiu na nástavbovém a vyšším odborném studiu. Také zde je výuka doplněna realizací projektů, možností účasti na zahraničních akcích, zapojením do různých soutěží a přehlídek.

Nabídku oborů stanoví pro daný školní rok zřizovatel - Jihomoravský kraj, obory vzdělání Agropodnikání a Oděvní technik končí v letošním školním roce, u oboru vzdělání Obchodní akademie dobíhají poslední 3 ročníky.

Střední vzdělání s maturitní zkouškou - denní forma vzdělávání

- Agropodnikání,
- Veterinářství,
- Obchodní akademie,
- Ekonomika a podnikání,
- Informační technologie,
- Hotelnictví,
- Oděvní technik.

Nástavbové studium, dálková forma vzdělávání

- Podnikání.

Střední odborné vzdělání s výučním listem - denní forma vzdělávání

- Kuchař-číšník,
- Zahradník.

Vyšší odborné vzdělání - denní forma vzdělávání

- Diplomovaná všeobecná sestra,
- Ekonomika a podnikání,
- Finančnictví a bankovníctví,
- Cestovní ruch.

Tabulka B-59

**Údaje o počtu žáků v jednotlivých oborech
školní rok 2012/2013**

Obor	Počet tříd	Počet žáků	Chlapců/dívek	Průměr na třídu	Kapacita v rejstříku škol a šk. zař.
SŠ maturitní (denní)	24	580	203/377	24,2	1 203
SŠ výuční list (denní)	3	77	28/49	25,7	
SŠ nástavbové (dálkové)	5	96	36/60	19,2	
Celkem SŠ	32	753	267/486	23,5	
VOŠ (denní)	15	335	43/292	22,3	400

Zdroj: vlastní zpracování

Tabulka B-60

Údaje o počtu žáků v jednotlivých oborech
školní rok 2013/2014

Obor	Počet tříd	Počet žáků	Chlapců/dívek	Průměr na třídu	Kapacita v rejstříku škol a šk. zař.
SŠ maturitní (denní)	22	541	190/351	24,6	1 203
SŠ výuční list (denní)	3	79	28/51	26,3	
SŠ nástavbové (dálkové)	4	82	34/48	20,5	
Celkem SŠ	29	702	252/450	24,2	
VOŠ (denní)	15	328	53/275	21,9	400

Zdroj: vlastní zpracování

Tabulka B-61

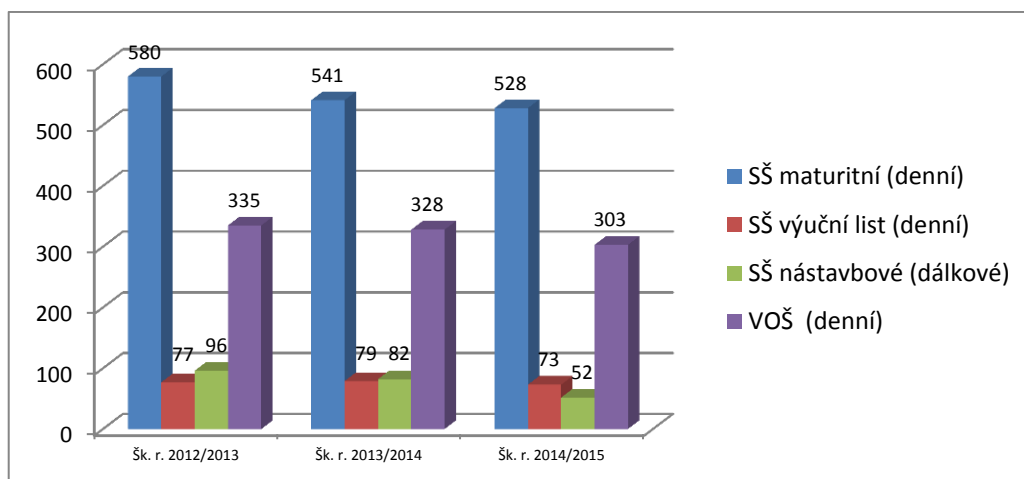
Údaje o počtu žáků v jednotlivých oborech
školní rok 2014/2015

Obor	Počet tříd	Počet žáků	Chlapců/dívek	Průměr na třídu	Kapacita v rejstříku škol a šk. zař.
SŠ maturitní (denní)	20	528	200/328	26,4	1 203
SŠ výuční list (denní)	3	73	20/53	24,3	
SŠ nástavbové (dálkové)	3	52	19/33	17,3	
Celkem SŠ	26	653	239/414	25,1	
VOŠ (denní)	15	303	46/257	20,2	400

Zdroj: vlastní zpracování

Graf B-24

Počet žáků v jednotlivých oborech



Zdroj: vlastní zpracování

Z širokého spektra oborů nejsou nabízeny pouze některé obory, např. umělecké, stavební, potravinářské, převažuje nabídka oborů ukončených maturitní zkouškou (údaje v tabulkách SŠ jsou k 30. 9. šk. roku).

10.4 UMĚLECKÉ A SPECIÁLNÍ ŠKOLY

UMĚLECKÉ VZDĚLÁVÁNÍ

Nabídku vzdělávání doplňuje ve volném čase vzdělání v základní umělecké škole, v oborech hudebním, tanečním, výtvarném a dramatickém. Škola se angažuje v kulturně-společenském dění města a celého mikroregionu, spolupracuje s Kulturními zařízeními města Boskovice, s městem Boskovice, se všemi stupni škol a řadou dalších subjektů v regionu (domov důchodců, nemocnice). Přípravuje vystoupení pro děti v MŠ, výchovné koncerty pro žáky ZŠ, zajišťuje programy pro akce středních škol. Nabízí přípravné studium, pro žáky od 5 let, I. stupeň základního studia pro žáky od 7 let a II. stupeň základního studia pro žáky od 14 let. Studium je ukončeno absolutoriem.

SPECIÁLNÍ ŠKOLSTVÍ

Speciální školství v Boskovicích tvoří Mateřská škola, Základní škola a Praktická škola, Boskovice. Zřizovatelem je Jihomoravský kraj. Základní škola praktická poskytuje vzdělávání žákům se zdravotním postižením, zejména s mentálním postižením. Je úplnou školou s prvním až devátým ročníkem základní školy praktické a prvním až desátým ročníkem základní školy speciální. Na tyto navazuje ve středním vzdělávání jednoletá praktická škola, nabízí studium práce v domácnosti a pomocné zahradnické práce. Součástí školy je jedna třída MŠ při nemocnici Boskovice, jedna třída MŠ při Jihomoravských dětských léčebnách, p. o., pracoviště Boskovice (umístěném v DLPP Boskovice), jedno oddělení školní družiny, jedna skupina internátu a školní jídelna.

ŠKOLSKÁ ZAŘÍZENÍ

Zajišťování péče o děti s nařízenou ústavní výchovou podle jejich specifických výchovných a vzdělávacích potřeb realizuje Dětský domov Boskovice. Zřizovatelem je Jihomoravský kraj. Hlavním účelem dětského domova je zajistit nezletilým osobám - dětem, a to zpravidla ve věku od 3 do 18 let, náhradní výchovnou péči v zájmu zdravého vývoje a řádné výchovy a vzdělávání. Základní organizační jednotkou dětského domova je rodinná skupina, kterou tvoří nejvíce 8 dětí. Vzdělání dětem poskytují místní MŠ, ZŠ, příp. i SŠ.

ZÁJMOVÉ VZDĚLÁVÁNÍ

Zájmové vzdělávání pro nejmenší děti, pro mládež i pro dospělé nabízí v Boskovicích Středisko volného času, p. o. Jedná se o pravidelnou činnost - pestrou škálu kroužků přírodovědných, společensko-vědních, technických, sportovních a pohybových, estetických a rukodělných, příležitostnou činnost, organizaci táborů, pobytových akcí, soustředění a dalších služeb.

10.5 RODINNÁ POLITIKA

Hlavním cílem rodinné politiky je podporovat vznik a zachování funkčních rodin, kvalitu rodinného života a vhodných podmínek pro rodiny, umožnit jejich členům svobodně realizovat vlastní životní strategie v naplňování jak rodičovských, tak i profesních plánů, dále pak výchovou k partnerství, manželství a rodičovství a utváření u mladé generace vědomí hodnoty rodiny a vlastní odpovědnosti za její stabilitu a funkčnost. Cílovou skupinu tvoří rodiny s dětmi, matky a otcové na mateřské dovolené, těhotné ženy a jejich partneři, senioři, pečující osoby, zaměstnavatelé. Město Boskovice podporuje rodinnou politiku a má zpracovanou Koncepti rodinné politiky. Tam je uvedena vlastní SWOT analýza zaměřená pouze na toto téma.

Podporovaným prvkem reprezentujícím rodinnou politiku je Mateřské centrum Boskovice, které funguje jako občanské sdružení. Nabídka služeb je orientována na rodiny s dětmi předškolního věku. Nabízí také programy nastávajícím rodičům a akce pro širší veřejnost. Snaží se udržet každodenní provoz dětské herny a rozšiřovat a obměňovat nabídku o další volnočasové aktivity. Činnost se zaměřuje na emancipaci rodičů s malými dětmi a jejich zapojování do občanské společnosti, na překonávání sociální izolace matek na mateřské a rodičovské dovolené, na podporu komunikace mezi rodinami s dětmi a dalšími zájmovými a sociálními skupinami našeho městského společenství, na zlepšování materiálních i sociálních podmínek rodinám s dětmi v našem městě, na zkvalitňování volnočasových aktivit pro rodiny s malými dětmi, rozšiřování vzdělávacích a společenských možností rodin s dětmi. V rámci programu Společnost přátelská rodině usiluje ve spolupráci s Městským úřadem Boskovice a Zdravým městem o zlepšení materiálních i nemateriálních podmínek pro rodiny s dětmi.

Na pozemku v lokalitě Pod Oborou působí lesní školka Jinánek, projekt spolku INTERA. Děti tráví čas na zahradě a v lese Pod Oborou, v areálu zámeckého parku, na palouku u hradní zříceniny, v Pilském údolí. Jako příležitostné zázemí dětem slouží dvoukolová maringotka, k obědvání, chvíli odpočinku a odpolednímu programu i při dlouhodobě nepříznivém počasí je využíváno přízemí sídla spolku INTERA.

Zdroj: www.gymbos.cz, www.spgs-bce.cz, www.soubce.cz, www.vassboskovice.cz,
www.zspboskovice.cz, www.ddmboskovice.cz, www.zusboskovice.cz/škola,
www.ddboskovice.cz, www.mcboskovice.webnode.cz

SWOT analýza 10

Školství

SILNÉ STRÁNKY	SLABÉ STRÁNKY
<ul style="list-style-type: none"> - dostupnost vzdělávání od mateřských škol, přes základní a střední školy po vyšší odbornou školu - MŠ <ul style="list-style-type: none"> ▪ široká nabídka vzdělávacích programů a aktivit ▪ kvalifikovanost pedagogů na vysoké úrovni ▪ prázdninový provoz zajištěn pro všechny děti ▪ partnerské zastoupení v projektech umožňuje zdarma vzdělávání i metodickou pomoc pedagogům ▪ zapojení v projektu Technické školky v rámci Technického vzdělávání ▪ v minulosti došlo ke zhodnocení technického stavu budov, již byly realizovány některé opravy (např. zateplení, výměna oken) - ZŠ <ul style="list-style-type: none"> ▪ široká nabídka aktivit ▪ třída s rozšířenou výukou matematiky a přírodovědných předmětů ▪ dostatečná kapacita školy ▪ stabilizace naplňování tříd ▪ stoprocentní kvalifikovanost, vysoká aprobovanost ▪ v minulosti došlo ke zhodnocení technického stavu budov, již byly realizovány některé opravy (např. zateplení, výměna oken) - široká nabídka zájmového vzdělání a volnočasových aktivit - nabídka služeb a akcí pro rodiny - zpracovaná koncepce rodinné politiky 	<ul style="list-style-type: none"> - MŠ <ul style="list-style-type: none"> ▪ kapacita v MŠ je dostačující pouze pro děti od 3 let, chybí zařízení pro děti do 3 let ▪ není zcela zajištěno zabezpečení budov ▪ v budoucnu nutnost investic na opravy a modernizaci (např. bazén) ▪ chybí spolupráce formou smlouvy nebo memoranda mezi MŠ a sportovními kluby - ZŠ <ul style="list-style-type: none"> ▪ v budoucnu nutnost investic na opravy (např. kotelny, modernizace vybavení učeben) ▪ chybí návaznost na technické vzdělávání v MŠ ▪ jsou nedostatečné prostory pro výuku tělesné výchovy a pracovních činností ▪ není zcela zajištěno zabezpečení budov ▪ chybí provázanost výuky sportu na základních školách na sportovní kluby, včetně organizačního zajištění ▪ chybí spolupráce formou smlouvy nebo memoranda mezi ZŠ a sportovními kluby - SŠ <ul style="list-style-type: none"> ▪ nabídka učebních oborů středních škol je zaměřena zejména na technické obory, chybí nabídka některých oborů - umělecké, stavební, potravinářské ▪ nabídka a zaměření učebních oborů neodpovídá poptávce firem po odbornosti zaměstnanců

PŘÍLEŽITOSTI	HROZBY
<ul style="list-style-type: none"> - MŠ <ul style="list-style-type: none"> ▪ program Rozvoj výukových kapacit mateřských a základních škol zřizovaných ÚSC umožní navýšit kapacitu MŠ a přijímat děti od 2 let a děti s trvalým pobytem mimo Boskovice ▪ využívání prostředků z dotačních programů k udržení a doplnění vybavenosti škol, dokončení modernizace školních zahrad včetně pořízení hrací prvků (MŠ Lidická, dokončení MŠ Bílkova), při realizaci oprav (např. bazén), zkvalitnění a zmodernizování zabezpečení školních budov ▪ zajištění provázanosti výuky sportu v mateřských školách na sportovní kluby, včetně organizačního zajištění - ZŠ <ul style="list-style-type: none"> ▪ využívání prostředků z dotačních programů k udržení a doplnění vybavenosti škol, školních dílen a pozemků, při realizaci oprav (např. kotelny), práci školního psychologa, zkvalitnění a zmodernizování zabezpečení školních budov ▪ zapojením do měkkých projektů rozvíjet kompetence žáků, obohatit výuku (např. pobyty žáků v zahraničí, stáže pedagogů) ▪ stanovit zaměření jednotlivých pracovišť na výuku matematiky a přírodovědných předmětů, sportu a pracovních činností a jazykovou výuku ▪ v souladu s prioritami MŠMT posílení technického vzdělávání žáků v rámci RVP, rozšíření technického vzdělávání na 1. stupeň ZŠ (do výuky, příp. formou kroužků), využití programu Polytechnické výchovy a vzdělávání, které umožní lepší volbu povolání 	<ul style="list-style-type: none"> - demografický vývoj - v budoucnu možný úbytek dětí a žáků - nutnost investic do vybavení škol tak, aby odpovídalo moderním trendům - finanční náročnost oprav a modernizace školních budov, zařízení a vybavení - v souladu s legislativou je nutná aprobovanost pedagogů volného času - chybějící aprobovanost pedagogů odpovídající současnému trendu technického vzdělávání - nízká prestiž oborů vzdělávání s výučním listem, velký zájem žáků o obory vzdělávání s maturitou - menší počet žáků odcházejících na SŠ umožňuje snazší dostupnost oborů s maturitou

PŘÍLEŽITOSTI	HROZBY
<ul style="list-style-type: none">▪ spolupráce se SŠ k zajištění aprobované výuky technického vzdělávání pedagogy ze SŠ, využití dílen vybavených pro technickou výchovu▪ zajištění provázanosti výuky sportu na základních školách na sportovní kluby, včetně organizačního zajištění- SŠ▪ zapojit se do spolupráce se ZŠ - poskytnout aprobované pedagogy a nabídnout vybavené dílny pro technické vzdělávání- zajištění návaznosti technického vzdělávání od MŠ přes 1. i 2. stupeň ZŠ po SŠ- vypracování koncepce rodinné politiky na období 2016–2020- bytová výstavba v Boskovicích by měla zajistit dostatek dětí a žáků	

11 ZDRAVOTNICTVÍ

Zdravotnictví je soubor opatření, postupů a zařízení tvořící systém organizace zdravotní péče. Zdravotní péčí se rozumí prevence, ošetřování a zvládnutí chorob, ochrana duševního a fyzického zdraví využitím služeb zdravotního, ošetřujícího a pomocného personálu. Mezi zdravotnická zařízení patří nemocnice, polikliniky, ordinace lékařů, zdravotnická záchranná služba, hygienická služba, lékárny, specializované léčebné ústavy, výzkumné ústavy, laboratoře a doprava nemocných, raněných a rodiček.

Systém veřejného zdravotního pojištění v České republice je založen na třech subjektech:

- pojištěnec (příjemce zdravotních služeb),
- poskytovatel zdravotních služeb (je oprávněn poskytovat zdravotní služby),
- zdravotní pojišťovna (instituce, u které je pojištěnec zdravotně postižen).

Oblast zdravotní péče je upravená širokou škálou zákonných a podzákonných právních předpisů. Mezi nejvýznamnější patří např.:

- zákon č. 372/2011 Sb., o zdravotních službách a podmínkách jejich poskytování, ve znění pozdějších předpisů,
- zákon č. 89/2012 Sb., občanský zákoník,
- vyhláška č. 99/2012 Sb., o požadavcích na minimální personální zabezpečení zdravotních služeb, ve znění pozdějších předpisů.

Město Boskovice je centrem lékařské péče pro správní obvod obce s rozšířenou působností Boskovice (dále jen „SO ORP Boskovice“) a pro okres Blansko, to je pro cca 110 000 obyvatel. Nemocnice Boskovice, s. r. o., je zařazena do páteřní zdravotnické sítě v Jihomoravském kraji, která je kromě brněnských zařízení tvořena osmi dalšími nemocnicemi.

Významným jevem, který se bude v příštích letech promítat do zdravotních služeb, je stárnutí obyvatelstva (viz tabulka č. B-32 Vývoj věkové struktury obyvatelstva města Boskovice v kapitole 9 - Sociální služby). Rostoucí počet seniorů a zvyšující se kvalita zdravotní péče přinese vyšší nároky na kapacitu a financování služeb ve zdravotnictví.

11.1 PŘEDNEMOCNIČNÍ NEODKLADNÁ PÉČE

Přednemocniční neodkladnou péči zajišťuje Zdravotnická záchranná služba Jihomoravského kraje, výjezdové stanoviště Boskovice. Organizaci jednotlivých zásahů koordinuje krajské zdravotnické operační středisko na lince 155.

Za lékařskou pohotovostní službu (LPS) ze zákona zodpovídá Jihomoravský kraj. LPS je sjednaná na základě smlouvy s Jihomoravským krajem o poskytování lékařské služby první pomoci. Pro děti i dospělé je zajištěna ve všední dny od 17:00 do 22:00 hodin, o sobotách, nedělích a svátcích v době od 8:00 do 20:00 hodin v areálu Nemocnice Boskovice, s. r. o. Stomatologickou LPS o víkendech v době od 8:00 do 13:00 hodin zajišťují zubní lékaři ve svých ambulancích podle rozpisu na půlroční období. Lékařenskou službu první pomoci zajišťuje nemocniční lékárna v rozsahu v návaznosti na provoz LPS.

Prohlídky těl zemřelých mimo zdravotnické zařízení jsou povinni zajišťovat poskytovatelé zdravotních služeb v oboru všeobecné praktické lékařství a v oboru

praktické lékařství pro děti a dorost u svých registrovaných pacientů v rámci provozní doby a v rozsahu provádění návštěvních služeb. Mimo tuto dobu a u zemřelých, u nichž nelze zjistit registrujícího praktického lékaře, zajišťuje prohlídky těl zemřelých poskytovatel lékařské pohotovostní služby v nepřetržitém režimu.

11.2 PRIMÁRNÍ ZDRAVOTNÍ PÉČE

Zdravotní péči poskytují v privátních ambulancích praktičtí lékaři pro dospělé, praktičtí lékaři pro děti a dorost, odborní gynekologové a stomatologové, dále ambulantní specialisté v samostatných ambulancích privátních lékařů, v odborných ambulancích Nemocnice Boskovice, s. r. o., ve Zdravotním středisku Hippokrates, a. s., v Domě lékařských služeb a ve Vile dentálního zdraví. Na území města Boskovice jsou k dispozici tyto specializované ambulantní služby - alergologická, dentální hygiena, gastroenterologická, hematologická, chirurgická, interní endokrinologie, interní všeobecná, kardiologická, kožní, kýlní, logopedická, metabolická, neurologická, oční, ORL, ortodontie, ortopedická, plastická a jednodenní chirurgie, plicní, podologická, prsní poradna, psychiatrická, psychologická, rehabilitační, revmatologická, traumatologická, ultrazvuková diagnostika, urologická a ordinace holistické (celostní) medicíny. Lékaři poskytují uvedenou zdravotní péči občanům spádové oblasti v odpovídající kvalitě a dostupnosti. Dále je občanům k dispozici 9 lékáren (včetně lékárny nacházející se v prostorách nemocnice).

Na území města se nachází také Dětská léčebna pohybových poruch, která je jediným zařízením svého druhu v Jihomoravském kraji a která patří do sítě nazvané Jihomoravské dětské léčebny, p. o. Léčí se zde onemocnění pohybového aparátu, zejména dětské mozkové obrny všech druhů a kombinací. Léčí se zde také děti s vrozenými vadami CNS, vrozenými ortopedickými vadami, děti po úrazech a ortopedických operacích a děti s jinými kombinacemi postižení, které mají za následek motorický handicap. Rehabilitační léčebné pobyty jsou určeny pro děti s doprovodem i bez doprovodu, dále zařízení poskytuje rehabilitační stacionář denní i týdenní nebo ambulantní léčbu.

Ve městě chybí někteří specialisté, případně mají nedostatečné kapacity - nedostatečně je kapacitně zajištěna diabetologie a chybí tyto poradny - poradna komplexní péče o nohu, obezitologická poradna, dietologická poradna, poradna pro chronické stavy a poradna pro léčbu bolesti. Zřízení těchto poraden závisí především na zdravotních pojišťovnách, které smluvně zajišťují péči. Zdravotní pojišťovny se ne vždy při uzavírání smlouvy o poskytování zdravotnických služeb řídí potřebami regionu, přičemž město Boskovice nemá na tento proces žádný vliv. V rámci deinstitucionalizace psychiatrických nemocnic může vzniknout v budoucnu potřeba zřízení centra duševního zdraví, doléčovacího denního stacionáře, popř. zřízení akutní psychiatrické péče v boskovické nemocnici. Jako problémová se jeví i nedostatečná vzájemná spolupráce praktických lékařů soukromých ambulancí, v situacích dlouhodobé nepřítomnosti registrujícího lékaře, kdy si lékaři nedohodnou zastupitelnost v době své nepřítomnosti nebo poskytnou nedostatečné informace o své zastupitelnosti.

11.3 NEMOCNIČNÍ PÉČE

Boskovická nemocnice se prezentuje veřejnosti zejména jako přátelská organizace, a to ve vztahu k pacientům, zaměstnanců i veřejnosti. Jejím mottem je bezpečí, důvěra a péče. Tento svůj postoj prezentuje i na webových stránkách, prostřednictvím sociálních sítí nekomunikuje. Nemocnice Boskovice, s. r. o., poskytuje zdravotní péči v přesně definovaném rozsahu, vymezeném rozhodnutím ministerstva zdravotnictví ČR o kategorizaci zdravotnického zařízení kategorie „B“ a dále smluvními podmínkami se všemi zdravotními pojišťovnami. Služby poskytované nemocnicí jsou komplexní -

nachází se v pohodlí jednoho areálu, jejich škála je široká, jsou doplněny privátními specialisty a jako doplňkový sortiment nemocnice nabízí i zdravotní služby přímo hrazené pacientem.

Tabulka B-62

**Historický vývoj počtů lůžek v Nemocnici Boskovice, s. r. o.
dle jednotlivých odborností**

Přehled lůžek	Rok 2010			Rok 2012			Rok 2013 a 2014			Rok 2015		
	stand.	JIP	celkem	stand.	JIP	celkem	stand.	JIP	celkem	stand.	JIP	celkem
Interna A	38	4	70	37	4	68	37	4	68	25	4	56
Interna B	28			27			27					
Chirurgie A	33	12	78	31	12	74	31	12	74	31	12	74
Chirurgie B	33			31			31					
Gynekologie	25	0	41	22	0	37	22	0	37	22	0	37
Porodní	16			15			15					
Ortopedie	27	0	27	26	0	26	20	0	20	20	0	20
Dětské	23	3	40	23	3	40	20	3	37	20	3	37
NOVO	14	0		14	0		14	0		14	0	
ARO	0	5	5	0	5	5	0	5	5	0	5	5
Celkem akut. péče	237	24	261	226	24	250	217	24	241	205	24	229
				-11			-9			-12		
Následná péče			0			0			0			12
CELKEM			261			250			241			241

Zdroj: vlastní zpracování

Kvalita zdravotní péče je v Nemocnici Boskovice, s. r. o., zajišťována prostřednictvím systému managementu kvality ve smyslu normy ČSN EN ISO 9001:2008, která je platná pro celé zdravotnické zařízení a normy ČSN EN ISO 15189:2007 vztahující se k procesům v oblasti klinických laboratoří. Všechna oddělení nemocnice jsou akreditována Ministerstvem zdravotnictví ČR pro vzdělávání v daném oboru.

Interní oddělení poskytuje komplexní péči hospitalizovaným pacientům v rozsahu celého vnitřního lékařství. Současně poskytuje hospitalizační péči dalším pacientům s hraničními stavy z příbuzných oborů (hematologie, onkologie, TRN, ORL, kožní, rehabilitace). V oblasti invazivních vyšetřovacích metod, zejména koronarografie, oddělení spolupracuje s Fakultní nemocnicí Brno (dále jen „FN Brno“) a Fakultní nemocnicí u sv. Anny v Brně (dále jen „FN USA Brno“). Ambulantní péče probíhá v rámci interní ambulance, interní ambulance Letovice, příjmové, kardiologické, endokrinologické a gastroenterologické ambulance.

Chirurgické oddělení nabízí komplexní péči v oboru všeobecné chirurgie, traumatologie a urologie. Součástí tohoto oddělení je i kylní ambulance. Při poskytování zdravotní péče funguje úzká spolupráce s vyššími klinickými pracovišti z Brna, především FN Brno, FN USA Brno, Úrazovou nemocnicí Brno a Masarykovým onkologickým ústavem. V oblasti chirurgické péče chybí úzká spolupráce s Nemocnicí Blansko.

Ortopedické oddělení zajišťuje péči pacientům s onemocněním pohybového aparátu, především nosných kloubů. Čekací doba na implantaci velkého kloubu se pohybuje mezi 6-9 měsíci dle charakteru nálezu. Následná rehabilitační péče pokračuje na Rehabilitačním oddělení Nemocnice Blansko a v Odborném léčebném ústavu Jevíčko.

Gynekologicko-porodnické oddělení poskytuje gynekologickou i porodnickou péči v plném rozsahu dle stávajících doporučení České gynekologicko-porodnické společnosti pro spádovou oblast okresu Blansko a přilehlého okolí. Operativa probíhá v plném rozsahu včetně všech onkogynekologických operací. Spolupráce s vyššími pracovišti v Brně probíhá pouze na úrovni předávání předčasných porodů a novorozenců. S Masarykovým onkologickým ústavem oddělení spolupracuje v oblasti doléčení pacientek po onkologických onemocněních.

Dětské lůžkové oddělení zabezpečuje diagnostickou a léčebnou péči pro děti s onemocněním horních a dolních cest dýchacích, chorobami trávicího traktu, ledvin a močových cest, krve a lymfatického systému, a s poruchami žláz s vnitřní sekrecí. Jsou zde rovněž hospitalizovány děti po úrazech a chirurgických výkonech. Hospitalizované děti mají možnost pobytu v nemocnici s rodiči. Novorozenecké pracoviště poskytuje komplexní péči o zdravé, donošené děti tzv. systémem „rooming-in“. V rámci zajištění péče o nezralé novorozence a novorozence se závažnými vrozenými vývojovými vadami, kteří vyžadují náročnou intenzivní nebo multidisciplinární péči, probíhá spolupráce především s FN Brno.

Anesteziologicko-resuscitační oddělení zajišťuje nepřetržité poskytování anesteziologické, intenzivní a resuscitační péče pro oblast okresu Blansko a přilehlého okolí. Při své činnosti spolupracuje s okolními zdravotnickými zařízeními, zejména s Nemocnicí Blansko, FN Brno, FN USA Brno, Svitavskou nemocnicí a dalšími, odkud také přebírá řadu pacientů.

Centrální operační sály zajišťují operativu pro oddělení chirurgické, ortopedické a gynekologicko-porodnické, při současném dodržení hygienicko-epidemiologického režimu. Na sálech se provádí výkony jak standardními, tak miniinvazivními přístupy.

Centrální sterilizace je specializované zdravotnické pracoviště, které zajišťuje komplexní službu v přípravě sterilních zdravotnických prostředků pro operační sály a všechna zdravotnická pracoviště včetně externích zákazníků.

Radiologické oddělení je vybaveno moderními přístroji, které odpovídají současným diagnostickým trendům. Radiologie zabezpečuje vyšetření skiagrafické - klasické RTG snímkování, vyšetření skiaskopické - dynamické RTG vyšetření, vyšetření CT - vyšetřování pomocí celotělového výpočetního tomografu RTG zářeními, ultrazvukové vyšetření a intervenční výkony. Oddělení disponuje úložištěm dat PACS umožňující prohlížení obrazové dokumentace lékařům dalších oddělení nemocnice, zároveň je

zapojeno do sítě ReDiMed s možností přeposílání obrazové dokumentace i na pracoviště jiných nemocnic pro případ konzultace nebo při jejich vyžádání.

Oddělení klinických laboratoří a transfuzního oddělení začleňuje oddělení hematologické, transfuzní, biologické a mikrobiologické. Transfuzní oddělení je zapojeno do sítě Národního registru vzácných a vyřazených dárců Transreg, který zjednodušuje přenos informací o dárcích a má významný podíl na zajištění vyšší bezpečnosti pro potencionální příjemce darované krve.

Rehabilitační oddělení zajišťuje péči pro ambulantní pacienty spádové oblasti, pro pacienty všech lůžkových oddělení nemocnice a klienty, kteří tuto službu vyhledají. Poskytuje léčebnou a preventivní péči, využívá specializované fyzioterapeutické a ergoterapeutické metody a techniky. Oddělení nabízí kromě lékařské péče hrazené pojišťovkami i péči za přímou úhradu, široké spektrum procedur a služeb regeneračních a rekondičních.

Patologicko-anatomické oddělení nabízí pro všechna oddělení nemocnice a externí zdravotnická zařízení histologická vyšetření bioptických vzorků a negynekologická cytologická vyšetření. V autoptickém provozu pak provádí patologicko-anatomické pitvy zemřelých pro Nemocnici Boskovice, s. r. o., Nemocnici Blansko a Nemocnici Milosrdných bratří Letovice, p. o.

Do struktury nemocnice patří i **lékárna** se dvěma provozovnamy. Jedna se nachází v areálu nemocnice, druhá byla v roce 2015 otevřena na Masarykově náměstí. Dříve byla součástí poskytované péče i cévní a onkologická ambulance. V současnosti nejsou tyto ambulance pacientům k dispozici.

Hlubší analýza a strategie rozvoje nemocnice je popsána v samostatném dokumentu „**Strategie Nemocnice Boskovice, s. r. o.**“

SWOT analýza 11

Zdravotnictví

SILNÉ STRÁNKY	SLABÉ STRÁNKY
<ul style="list-style-type: none"> - Nemocnice je součástí sítě páteřních nemocnic JmK - rozsah a kvalita zdravotní péče v Nemocnici Boskovice, s. r. o. - hustě obydlená spádová oblast s dobrou dostupností - integrovaný záchranný systém v místě - lékařská pohotovostní služba - lékárny - Nemocnice Boskovice, s. r. o., má zpracovanou vlastní strategii 	<ul style="list-style-type: none"> - insuficience lékařských specialistů v oborech: diabetologie, onkologie a poradny: komplexní péče o nohu, obezitologická poradna, dietologická poradna, poradna pro chronické stavy a poradna pro léčbu bolesti - město Boskovice nemá vliv na nasmlouvání zdravotní péče se zdravotními pojišťovnami - město Boskovice nemá vliv na služby poskytované privátními ambulantními lékaři - nespolupráce jednotlivých privátních ambulancí
PŘÍLEŽITOSTI	HROZBY
<ul style="list-style-type: none"> - plynulý nárůst počtu obyvatel v okrese - privátní ambulance a Nemocnice Boskovice, s. r. o., mají pozitivní přínos v rámci daňových příjmů do rozpočtu města - zapojení do pilotních projektů VZP <ul style="list-style-type: none"> - velikost, struktura poskytované péče a pozice nemocnice jako městské s. r. o. jsou pro to ideální - posílení a další rozvoj ambulantních oborů, podpora vzniku centra duševního zdraví - posílení spolupráce v rámci chirurgických oborů s nemocnicí Blansko 	<ul style="list-style-type: none"> - stárnutí populace - nestabilita státní politiky ve zdravotnictví a složitost legislativního rámce - finanční nestabilita a diskontinuita systému veřejného zdravotního pojištění - nevyzpytatelný přístup zdravotních pojišťoven k nasmlouvání zdravotní péče - nedostatek lékařů na trhu práce pro zajištění nemocniční péče

12 BEZPEČNOST

Efektivní preventivní politikou na úrovni města Boskovice přispějeme k přiblížení se ideálu bezpečného města, tj. takového města, ve kterém se nikdo necítí být ohrožen na majetku, na zdraví a na životě. K tomu necht' slouží udržení fungujícího systému prevence kriminality na úrovni města Boskovice a jeho zdokonalování a rozvíjení v souladu s vyplývajícími požadavky.

Město Boskovice má katastrální rozlohu 2 782 ha. Obyvatelstvo je běžné populační struktury, v počtu cca 11 478 obyvatel (poslední dohledatelný stav k 31. 12. 2013), z toho je 15 % dětí (věk 0–14 let) a 19 % obyvatel v důchodovém věku (nad 65 let). Průměrný věk obyvatelstva je 42 roků. Boskovice jsou svým umístěním spádové město, za prací, nákupy a studiem sem každodenně dojíždí velké množství lidí, jedná se i o město s pověřeným úřadem třetího stupně, což nese samo o sobě i poskytnutí servisu pro všechny obce severní části okresu Blansko. Dále je zde velké množství obchodních řetězců a firem, které zlepšují životní úroveň, na druhou stranu se s tímto pojí množství majetkových deliktů.

Kriminalita je na území Boskovic a přidružených obcí páchána především majetková (47% z celkového počtu skutků). Mírnější pokles trestné činnosti zaznamenává jak Obvodní oddělení Policie České republiky, tak Městská policie Boskovice. V častých případech dochází k vloupání do rodinných domů, jiných objektů, motorových vozidel a kapesním krádežím.

V oblasti přestupkové (nepočítáme-li přestupky v dopravě) zaujímají přední pozice rovněž přestupky proti majetku a přestupky proti veřejnému pořádku a občanskému soužití, kdy se v této statistice promítá zejména rušný noční život o víkendech, vandalismus a dále drobné krádeže, zejména v obchodních centrech v Boskovicích.

Z hlediska **věkové struktury pachatelů** se u přestupků proti veřejnému pořádku jedná zejména o osoby ve věku do 30 roků, u majetkových deliktů jsou tyto osoby ve všech věkových kategoriích. U mladistvých pachatelů je v poslední době mírný nárůst přestupků, zejména v oblasti přestupků proti veřejnému pořádku a nárůstu poškozování majetku města a majetku jiných subjektů (vandalismus). V následku toho je prováděna zvýšená kontrolní činnost ze strany strážníků MP Boskovice, zejména navýšením počtu hlídek nočních služeb o víkendech.

Oběti jsou v převážné většině fyzické osoby, které figurují jako poškozené osoby, co se týče majetkové škody, či újmy na zdraví, dále pak firmy a jiné organizace.

Město Boskovice věnuje značnou pozornost boji s protiprávním jednáním a dalšímu zajišťování bezpečnosti, veřejného pořádku a prevence kriminality. Děje se tak prostřednictvím různých orgánů - Městské policie Boskovice, OO PČR Blansko, HZS Boskovice, přestupkové komise při MěÚ Boskovice, OSPOD při MěÚ Boskovice, sociálních kurátorů pro děti a mládež při MěÚ Boskovice, jednotek SDH na území obce, organizací zabývajících se prevencí např. BESIP, ELIM Letovice apod.

Celková bezpečnostní situace rovněž souvisí s nejrůznějšími aktivitami v oblasti společenského života, bydlení a sportu. Závisí také na architektonickém a urbanistickém řešení výstavby a úpravách staré zástavby. V této oblasti se postupně úspěšně realizuje program regenerace panelových sídlišť, v rámci kterého probíhá budování kvalitního a dostatečně výkonného pouličního osvětlení ulic, parkovišť, cest a míst před domy. Klade se důraz na zlepšení občanské vybavenosti, **odstranění nepřehledných zákoutí,**

úklid černých skládek apod. Město usiluje o **zvýšení dopravní bezpečnosti** v kritických místech, o účelné umístění dopravního značení, činí opatření ke zpomalení a zklidnění dopravy, stavebně se snaží vyřešit a realizovat úpravy problémových křižovatek, budovat stezky pro pěší a cyklisty atd. Obecně lze konstatovat, že město Boskovice nepatří mezi města, které zatěžuje vysoká míra trestné činnosti.

Problematický je počet výherních hracích přístrojů a terminálů na území města. V Boskovicích se nachází 160 hracích přístrojů a zařízení, které jsou rozmístěny v 16 podnicích.

Od začátku roku 2015 byla opět zřízena **komise pro prevenci kriminality** a dále byly zpracovány a radě města předloženy strategické dokumenty v rámci koncepce prevence kriminality pro město Boskovice na roky 2015–2019.

Město Boskovice se spolupodílí na zajištění bezpečnosti a veřejného pořádku také prostřednictvím uzavřené dohody o spolupráci při zabezpečování místních záležitostí veřejného pořádku mezi městem Boskovice a Policií ČR, Územním odborem Blansko z roku 2009 (byli jsme první v rámci JmK, kdo ji uzavřel), která upravuje oblasti a formy spolupráce při zabezpečování místních záležitostí veřejného pořádku na teritoriu města Boskovice.

Velmi dobrá a pro obě strany přínosná se stala spolupráce mezi městskou policií a jednotlivými složkami Policie ČR v rámci územního odboru Blansko, především pak obvodním oddělením Boskovice, dopravním inspektorátem a službou kriminální policie a vyšetřování.

Například se organizují a uskutečňují společné hlídky, opatření v rámci kontrol restauračních zařízení, společně veřejně pořádkové a dopravně bezpečnostní akce.

Městská policie Boskovice byla zřízena zastupitelstvem města v roce 1991, kdy plní úkoly podle zákona o obecní policii, a to zejména zabezpečením místních záležitostí veřejného pořádku.

Strážníci městské policie v rámci prevence kriminality plní celou řadu dalších úkolů. Zabezpečují **nepřetržitý provoz linky tísňového volání 156** (z pevných linek), provoz pultu centralizované ochrany, bezplatnou evidenci jízdních kol CEREK. Dále v rámci preventivního opatření „**Bezpečná cesta do školy**“ vykonávají každé ráno pravidelný dozor u nejfrekventovanějších přechodů pro chodce v blízkosti základních škol vždy před zahájením školního vyučování. Důležitou součástí práce v oblasti prevence se stala činnost strážníků městské policie na všech stupních školských zařízení, v domovech seniorů, kde probíhají různé akce od přednášek a besed, po ukázky výstroje, výzbroje a výcviku strážníků.

Nelze také opomenout **rozmístění schránek důvěry** na území města.

V roce 2014 byl početní stav 16 strážníků v zařazení - ředitel, jeho zástupce, 10 strážníků v terénu a 4 strážníci operátoři. Všichni strážníci ve všech funkcích jsou v přímém výkonu.

V roce 2014 zaznamenala Městská policie Boskovice celkem 6 128 zjištěných přestupků, trestných činů a dalších událostí a následně provedených úkonů. Z tohoto počtu bylo 2 148 přestupků, 31 trestných činů. 3 953 věcí je vedeno jako další úkony a události, které nemohou být vedeny v trestně- právní rovině (přestupkové, trestní nebo správní řízení). Jednalo se o odchytení zvířat, vraky, místní šetření, nálezy věcí, kontroly, výjezdy na PCO, poskytování první pomoci, prevence kriminality, pátrání, doručování od správních orgánů, kamerové záznamy, převozy na záchytné stanice, řešení mimořádných událostí, otvírání bytů či jiné pomoci občanům, zjištěné závady (nahlášené a odstraněné), asistence, předvádění osob, použití donucovacích prostředků, řízení dopravy při dopravních nehodách a podobně. 1 096 přestupků bylo řešeno v blokovém řízení, 217 přestupků řešeno uložením pokuty na místě nezaplacených, 349 přestupků bylo oznámeno k dořešení příslušným správním orgánům. 486 přestupků bylo vyřešeno formou domluvy. Z hlediska dlouhodobého se jedná o setrvávající tendenci. Zjištěná jednání, která vykazovala znaky trestného činu, byla postoupena orgánu činnému v trestním řízení.

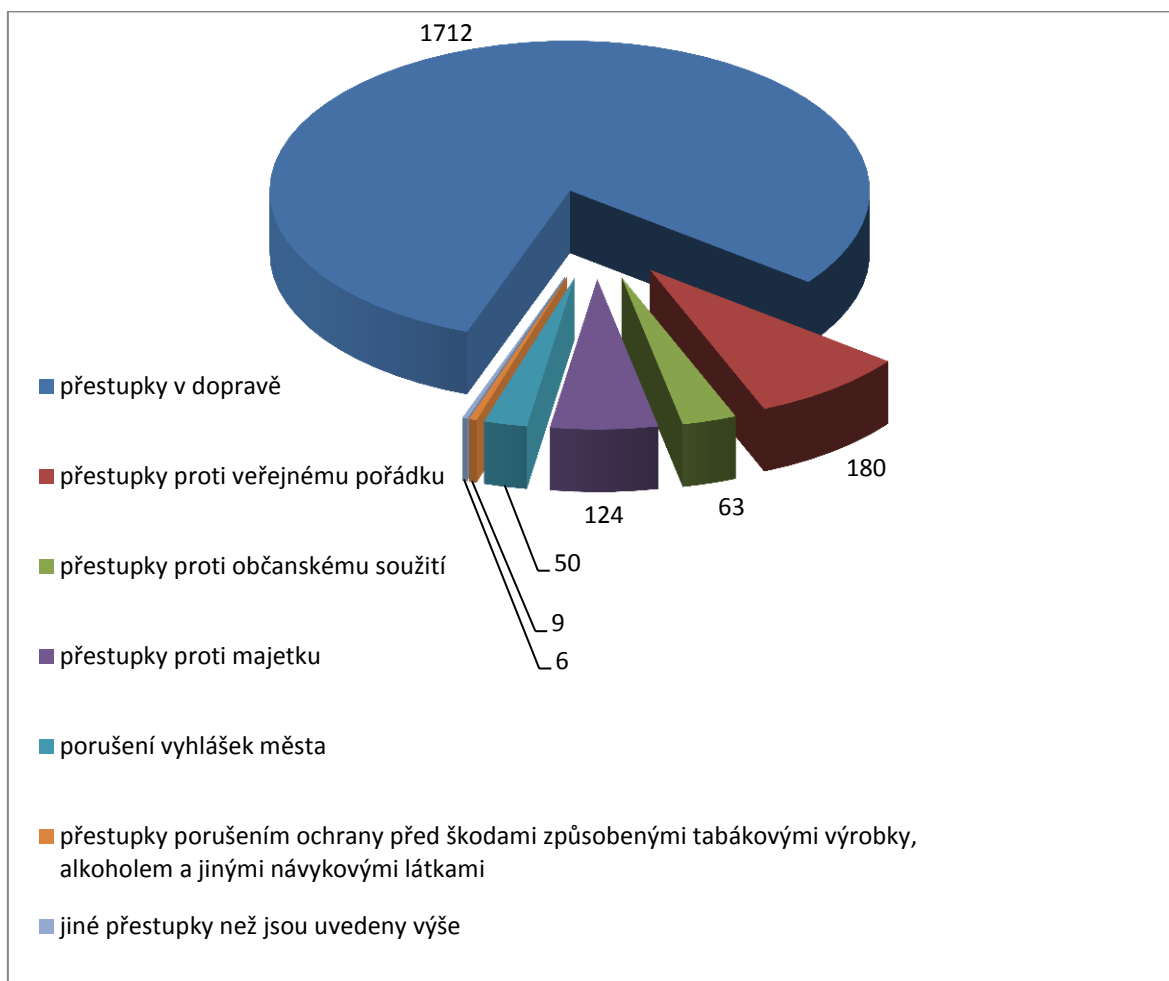
Celkem bylo Městskou policii přijato 940 oznámení.

V roce 2014 strážníci uložili na pokutách celkem 654.800 Kč. V blokovém řízení na místě bylo uloženo 474.900 Kč a na pokutách na místě nezaplacených bylo uloženo 179.900 Kč. Z pokut na místě nezaplacených, které byly uloženy, je vždy zaplaceno necelých 60 %, zbytek je následně ze strany města vymáhán.

V Městské policii Boskovice jsou zřízeny 2 speciální skupiny. Jedná se o „skupinu pro odchyt toulavých a opuštěných zvířat“, která je často využívána pro svoji specializaci i mimo území města. Všichni její členové mají příslušné osvědčení a využívají specializované odchytové pomůcky. „Skupina pro práci ve výškách“ se specializuje na záchranu osob z nepřístupných míst - jeskyně, strže, výškové budovy atd. Tito členové mají platné atesty pro tuto náročnou činnost a provádějí několik náročných cvičení za rok s ostatními složkami IZS a s touto skupinou se počítá v rámci celého regionu.

Graf B-25

Skladba přestupků v roce 2014, které řešila Městská policie Boskovice



Zdroj: vlastní zpracování

Městská policie Boskovice dále využívá městský kamerový a dohledový systém (dále jen MKDS), který byl ze začátku pořízen ve finanční spoluúčasti z programu prevence kriminality MV ČR. Poslední 3. etapa byla pořízena v rámci dotace z MV ČR v roce 2004. Z důvodu nízké kriminality, pak byly další kamerové body hrazeny z vlastních prostředků města. MKDS snímá a ukládá obraz v režimu 24/7 (hodin/dnů v týdnu)

V současné době má MKDS 26 kamer v těchto lokalitách:

- | | |
|----------------------|---|
| - kamerový bod č. 1 | - Masarykovo náměstí horní část (budova MěÚ Boskovice), |
| - kamerový bod č. 2 | - křižovatka ulic Úzká, Kpt. Jaroše, 17. listopadu, |
| - kamerový bod č. 3 | - křižovatka ulic 17. listopadu, Sokolská, Havlíčkova, |
| - kamerový bod č. 4 | - křižovatka ulic Hradní, Sušilova, výjezd z náměstí, |
| - kamerový bod č. 5 | - křižovatka ulic Komenského, Švermova, Slovákova, |
| - kamerový bod č. 6 | - nám. 9. května (budova MěÚ), |
| - kamerový bod č. 7 | - nám. 9. května (budova Autospolu), |
| - kamerový bod č. 8 | - Doubravy (areál překladiště, parkoviště u westernového městečka), |
| - kamerový bod č. 9 | - Komenského (bytový dům 41, 43, 45), |
| - kamerový bod č. 10 | - Ant. Trapla (budova školy), |
| - kamerový bod č. 11 | - Komenského (budova školy), |
| - kamerový bod č. 12 | - provozovna Brutus (budova školy), |
| - kamerový bod č. 13 | - vchod do Základní školy na nám. 9. května, |

- kamerový bod č. 14 - areál a vchod do Základní školy na u. Sušilova,
- kamerový bod č. 15 - vchod do Základní školy na ulici Slovákova,
- kamerový bod č. 16 - areál sportoviště u Základní školy na ul. Slovákova,
- kamerový bod č. 17 - křižovatka ulic Šemberova, nám. 9. května, Průchodní, Lidická,
- kamerový bod č. 18 - Hybešova směrem do centra (budova střední školy),
- kamerový bod č. 19 - Hybešova směrem od centra (budova střední školy),
- kamerový bod č. 20 - Masarykovo náměstí spodní část a ulice Zborovská - realizace 2015,
- kamerový bod č. 21 - prostor staré radnice,
- kamerový bod č. 22 - prostor přízemí MěÚ Boskovice na Masarykově náměstí,
- kamerový bod č. 23 - prostor vjezdu do vnitřního traktu MěÚ Boskovice,
- kamerový bod č. 24 - místnost pro vyřizování přestupků Městská policie Boskovice,
- kamerový bod č. 25 - prostor přízemí MěÚ Boskovice na nám. 9. května,
- kamerový bod č. 26 - prostor 1. a 2. patra v budově MěÚ Boskovice na nám. 9. května.

V roce 2014 bylo mimo věcí řešených strážníky na místě zjištěno a následně uloženo pro další používání **330 kamerových záznamů** protiprávního jednání, a to zejména porušováním dopravních předpisů, veřejného pořádku a majetkových deliktů.

Na území města Boskovice zaznamenáváme i **obyvatele bez domova a sociálně slabé a nepřízpůsobivé občany, přebývajících převážně v levných ubytovnách, v parcích a různých odlehlých místech.** Tito obyvatelé často migrují po celém území republiky, proto se jejich počet na území města neustále mění. Vzhledem k uzavření levné ubytovny v sousedním Blansku dojde k jejich přesunutí do tohoto regionu. V souvislosti s chováním těchto obyvatel dochází často k majetkovým deliktům, narušování veřejného pořádku a k různým pohoršením, způsobeným zejména i nadměrným požíváním alkoholických nápojů a s tím spojenými průvodními jevy. Zde městská policie **spolupracuje s odborem sociálních služeb**, v rámci zákona o sociálních službách, aby co nejvíce eliminovala protiprávní jednání problematických osob.

Přestupková komise při MěÚ Boskovice projednává přestupky podle zákona o přestupcích, kdy v roce 2014 projednala 356 přestupků, z toho 240 přestupků se stalo na území města Boskovice. Přestupková komise v rámci veřejnoprávních smluv projednává přestupky na území města Boskovice a dalších 39 obcí, které pod město Boskovice spadají v rámci pověřeného úřadu obce s pověřenou působností.

Městská policie **spolupracuje s orgánem sociálně-právní ochrany dětí**, jehož základním principem je **preventivní působení** na rodinu, na rodinné vztahy, pokud jsou zasaženy v takové míře, že vyžadují intervenci ze strany veřejné moci. Důraz je kladen také na ochranu dětí před sociálně patologickými jevy. V roce 2014 pracoval orgán sociálně-právní ochrany dětí ORP Boskovice s cca 700 případy ohrožených rodin a jejich dětí. Celkem 315 dětí bylo řešeno kurátory pro děti a mládež, z toho 52 dětí s trvalým bydlištěm přímo v Boskovicích.

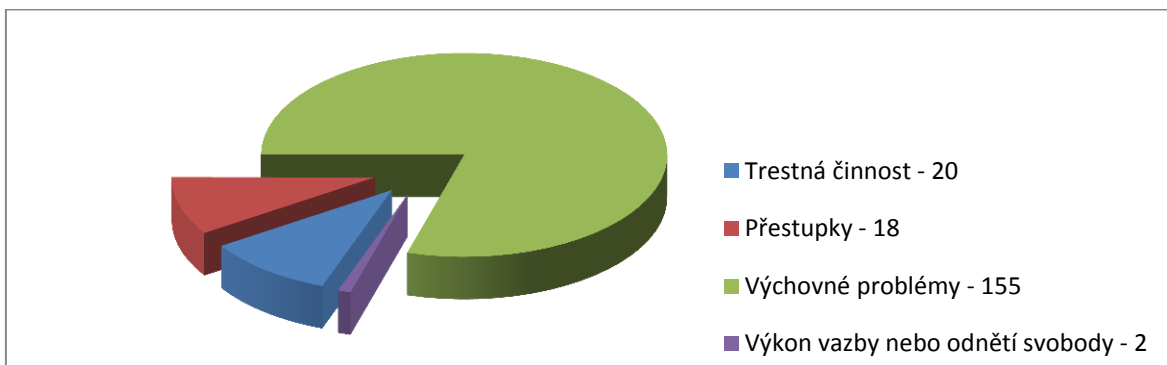
V roce 2013 zpracovala společnost SocioFaktor, s. r. o., pro Ministerstvo práce a sociálních věcí rozsáhlou sociodemografickou analýzu (zveřejněna na stránkách MPSV ČR). Na jejím podkladě byla zpracována mapa ohrožení dětí, mládeže a rodin v České republice. Sledováno bylo celkem 48 indikátorů postihující 3 základní dimenze:

- demografické a sociální prostředí,
- ekonomická aktivita, nezaměstnanost, příjemci dávek,
- neúplnost a nefunkčnost rodiny a její ohrožení.

Na podkladě vyhodnocení analýzy byla ORP Boskovice zařazena podle míry ohrožení dětí, mládeže a rodin do střední míry ohroženosti dětí, mládeže a rodin.

Graf B-26

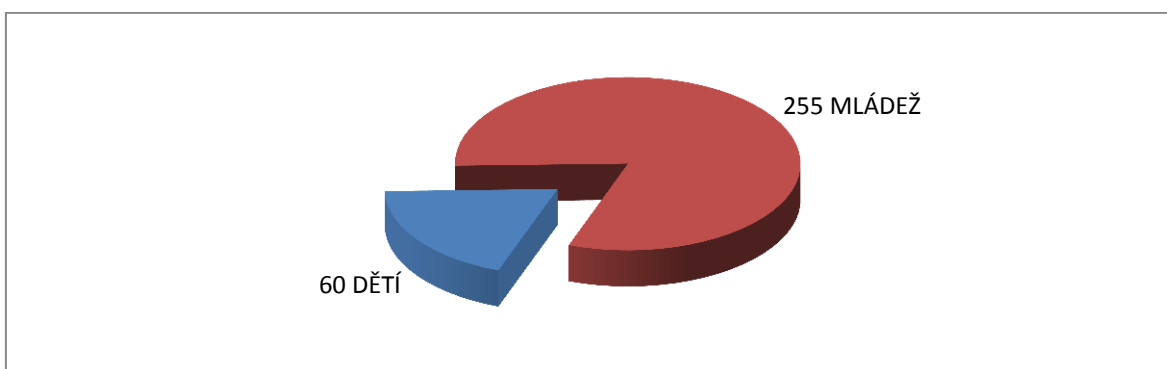
Klienti řešení kurátorem pro děti a mládež v roce 2014 - celkem 315



Zdroj: vlastní zpracování, ze sociálního odboru

Graf B-27

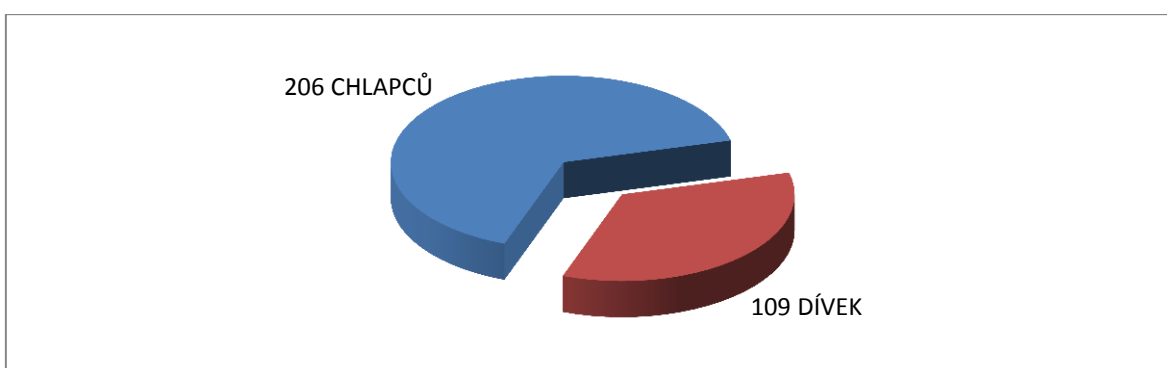
Klienti řešení kurátorem pro děti a mládež v roce 2014 - celkem 315



Zdroj: vlastní zpracování, ze sociálního odboru

Graf B-28

Klienti řešení kurátorem pro děti a mládež v roce 2014 - celkem 315



Zdroj: vlastní zpracování, ze sociálního odboru

Obvodní oddělení Boskovice má území o rozloze 275,49 km² s cca 29 250 obyvateli, na území se nachází 40 obcí. Oddělení je umístěno ve městě Boskovice, v budově v centru města, dobře přístupné občanům vč. paraplegiků.

Početní stav obvodního oddělení Boskovice je v současné době 21 policistů a 1 administrativní pracovníce (jedná se o oddělení 3. typu).

V roce 2014 bylo v trestním řízení (stavu na úseku spáchané kriminality apod.) na oddělení vedeno celkem 212 trestních spisů spáchaných na území města, což je zhruba v intencích předchozích roků. Objasněnost byla opět na dobré úrovni - 59,35 %.

Počet přestupků nebo jejich skladba se roce 2014 výrazně oproti předchozím roků nemění, převažují přestupky v dopravě (viz samostatný odst.) a s větším odstupem pak přestupky proti majetku (§ 50 zákona o přestupcích - 117 přestupků), proti občanskému soužití (§ 49 - 72 přestupků) a proti veřejnému pořádku (§ 47 - 9 přestupků). Celkový počet evidovaných přestupkových spisů je 527, z toho 329 je řešeno blokově. Dalších 425 přestupků na území města řešily další články PČR, zejména dopravní inspektorát, z toho 223 v blokovém řízení. Celkem obvodním oddělením i dopravním inspektorátem bylo v Boskovicích zadrženo 74 řidičů při řízení pod vlivem alkoholu nebo drog.

BEZPEČNOSTNÍ ANALÝZY PRO MĚSTO BOSKOVICE V LETECH 2013 A 2014 ZA OO PČR BOSKOVICE A MĚP BOSKOVICE

Tabulka B-63

**Absolutní hodnoty trestné činnosti (počet trestných činů/zločinů a přečinů/
a index kriminality na území města Boskovice ve srovnání s celou ČR a JmK**

Rok	Česká republika		Jihomoravský kraj		Město Boskovice	
	celkem	index kriminality	celkem	index kriminality	celkem	index kriminality
2014	288 660	275	27 109	233,2	371	125,5

Pozn.: index kriminality - počet spáchaných trestných činů za zvolené časové období na daném území, přepočtený na 10 tisíc obyvatel

Zdroj: ze statistik ČR a PČR

Tabulka B-64

Skladba kriminality na území města Boskovice za rok 2014

	Absolutní hodnota	%
Celková kriminalita	151	100,0
Majetková kriminalita	71	47,0
Násilná mravnostní	7	4,7
Ostatní kriminalita	47	31,1
Zbývající kriminalita	11	7,3
Hospodářská kriminalita	15	9,9

Zdroj: vlastní zpracování

Tabulka B-65

Pachatelé na území města Boskovice

	Věk 0–14	15–17	18 a víc	Recidivisté
2013	2	4	91	147*
K 30. 9. 014	0	1	88	85*

Pozn.: * jedná se o počet recidivistů za celé území OO PČR Boskovice

Tabulka B-66

Oběti na území města Boskovice

	Děti (0–18)	Ženy	Osoby starší 70 let
2013	5	63	1
K 30. 9. 014	2	49	1

Zdroj: ze statistik PČR a MP

Tabulka B-67

**Data o vybraných druzích přestupků na území města Boskovice,
které řešila OO PČR Boskovice a MP Boskovice**

Druh	Počet obyvatel		MP Boskovice		OO PČR Boskovice		Celkem	Index na počet obyvatel	
	k 31. 12. 2014	změna proti roku 2013	rok 2013	rok 2014	rok 2013	rok 2014		rok 2014	rok 2014
Proti veřejnému pořádku	11 478	+32	178	180	4	9	189	165	↑
Proti občanskému soužití	11 478	+32	67	63	60	72	135	118	↑
Proti majetku	11 478	+32	106	124	100	117	241	210	↑
Na úseku ochrany před alkoholismem a jinými toxikomaniemi	11 478	+32	20	9	53	50	59	51	↓

Zdroj: ze statistik MP a PČR

Tabulka B-68

Rozbor dopravní nehodovosti na území města Boskovice předkládaný
DI PČR Blansko za roky 2013–2015

Kategorie	2015 do 28. 2.	2014	2013	Rozdíl s 2014	Rozdíl s 2013
Celkem DN	9	52	58	-43	-49
Celkem DN ukončených (včetně OOP)	4	52	58	-48	-54
Celkem DN BP-SDN (ODN, DO)	2	11	12	-9	-10
Odloženo PZ	1	13	23	-12	-22
Odloženo dočasně	0	0	0	0	0

Zdroj: ze statistik DN PČR

Tabulka B-69

Rozbor dopravní nehodovosti na území města Boskovice předkládaný
DI PČR Blansko za roky 2013–2015

Kategorie	2015 do 28. 2.	2014	2013	Rozdíl s 2014	Rozdíl s 2013
Odevzdáno § 159a odst. 1a)	0	0	0	0	0
Odevzdáno § 159a odst. 1b)	0	0	0	0	0
Odloženo § 159a odst. 1	0	0	0	0	0
Odloženo § 159a odst. 2	0	0	0	0	0
Odloženo § 159a odst. 3	0	0	0	0	0
Odloženo § 159a odst. 4	0	0	0	0	0
Předáno SKPV	0	1	0	-1	0
Předáno SŘ	2	22	18	-20	-16
Předáno KŘ	0	0	0	0	0
Předáno SZ	0	5	4	-5	-4
DN BP - OOP	0	0	0	0	0
VDN - OOP	0	0	0	0	0
DN rozpracované	4	0	0	4	4
Celkem VDN - SDN (ODN, DO)	7	41	46	-34	-39
DN v obci	9	52	58	-43	-49
DN mimo obec	0	0	0	0	0
DN mimo okres (policisté)	0	0	0	0	0

Zdroj: ze statistik DN PČR

Tabulka B-70

Rozbor dopravní nehodovosti na území města Boskovice předkládaný
DI PČR Blansko za roky 2013–2015

Příčina	2015 do 28. 2.	2014	2013	Rozdíl s 2014	Rozdíl s 2013
Nezaviněné řidičem	0	1	3	-1	-3
Rychlost	1	5	4	-4	-3
Předjíždění	0	0	1	0	-1
Přednost	3	8	8	-5	-5
Způsob jízdy	5	38	42	-33	-37
Technická závada	0	0	0	0	0

Zdroj: ze statistik DN PČR

Tabulka B-71

Rozbor dopravní nehodovosti na území města Boskovice předkládaný
DI PČR Blansko za roky 2013–2015

Dle místa DN	2015 do 28. 2.	2014	2013	Rozdíl s 2014	Rozdíl s 2013
Dálnice	0	0	0	0	0
Silnice 1. třídy	0	0	0	0	0
Silnice 2. třídy	3	15	16	-12	-13
Silnice 3. třídy	1	4	5	-3	-4
Uzel	0	0	0	0	0
Sledovaná komunikace (ve vybraných městech)	0	0	0	0	0
Místní komunikace	3	18	28	-15	-25
Účelová komunikace - polní a lesní cesty	0	0	0	0	0
Účelová komunikace - ostatní (parkoviště)	2	15	9	-13	-7

Zdroj: ze statistik DN PČR

Tabulka B-72

Rozbor dopravní nehodovosti na území města Boskovice předkládaný
DI PČR Blansko za roky 2013–2015

Zavinění DN	2015 do 28. 2.	2014	2013	Rozdíl s 2014	Rozdíl s 2013
Řidičem motorového vozidla	9	49	54	-40	-45
Řidičem nemotorového vozidla	0	2	1	-2	-1
Chodcem	0	1	3	-1	-3
Lesní zvěří - domácím zvířectvem	0	0	0	0	0
Jiným účastníkem silničního provozu	0	0	0	0	0
Závadou komunikace	0	0	0	0	0
Technickou závadou vozidla	0	0	0	0	0
Jiné zavinění	0	0	0	0	0

Zdroj: ze statistik DN PČR

Vysvětlivky k tabulkám:

BP - SDN bloková pokuta služba dopravních nehod
Odloženo PZ - dle přestupkového zákona
Předáno SŘ - předáno k správnímu řízení
Předáno SZ - předáno státnímu zastupitelství

Hasičský záchranný sbor (dále jen HZS), stanice Boskovice, se nachází v budově na ulici Chrudichromská. Početní stav je velitel stanice a 24 členů, kteří se starají o území Boskovicka a Kunštátska. Celkově se jedná o území o rozloze 511 km², kdy sem patří 73 obcí, ve kterých je zřízeno 47 jednotek SDH a 5 požárních hlídek. Pro posílení bezpečnosti je na území města Boskovice zřízeno 5 jednotek sborů dobrovolných hasičů a to SDH Boskovice I, SDH Boskovice II, SDH Mladkov, SDH Vratíkov a SDH Bačov. Dále je zde jedna požární hlídka v přidružené obci Hrádkov.

V roce 2014 provedli členové HZS Boskovice 392 výjezdů, což je zhruba 30% nárůst oproti předchozím letům. Na území města Boskovice to bylo v počtech: HZS Boskovice 103 zásahů, jednotka SDH Boskovice I - 28 zásahů a jednotka SDH Boskovice II - 9 zásahů. Jednalo se o záchranu osob a odstraňování škod při dopravních nehodách, hašení požárů, likvidování kalamitních stavů, odčerpávání vody apod.

V rámci města Boskovice a jeho správního obvodu s rozšířenou působností došlo pro řešení mimořádných situací ke zřízení Bezpečnostní rady města Boskovice a pro případ vzniku krizové situace i Krizového štábu města Boskovice. Přípravu veškeré dokumentace krizového plánování zabezpečuje odbor správy úřadu, a to v úzké spolupráci s HZS Jihomoravského kraje a dalšími složkami IZS. Z hlediska možných zdrojů rizik, která městu Boskovice potenciálně hrozí (přírodní katastrofy, průmyslové a jiné havárie, epidemie, teroristický útok atd.), představuje v současnosti nejvýznamnější riziko vznik tzv. zvláštní povodně na říčce Bělá (vodní dílo). Vznik takové povodně má však velmi malou pravděpodobnost. Kritická situace nastává při silných přivalových deštích, kdy zejména v nízko položených částech města dochází k lokálním záplavám a musí být uzavírány některé komunikace. Řešení modelových situací při vzniku mimořádné nebo krizové situace se každoročně procvičuje v součinnosti se složkami IZS a Krajským úřadem Jihomoravského kraje.

Za účelem řešení mimořádných událostí a krizových situací je v rámci města Boskovice, případně obce s rozšířenou působností Boskovice, zřízeno několik úzce specializovaných skupin, jimiž jsou:

- povodňová komise města Boskovice (koordinuje, kontroluje a přijímá opatření k ochraně před povodněmi v obvodu obce),
- povodňová komise ORP Boskovice (koordinuje, kontroluje a přijímá opatření k ochraně před povodněmi ve správním obvodu ORP),
- bezpečnostní rada ORP Boskovice (poradní orgán starosty ORP pro přípravu na krizové situace),
- krizový štáb ORP Boskovice (pracovní orgán starosty ORP pro řešení krizové situace).

V rámci plánovací dokumentace je pro řešení mimořádných situací (MU) a krizových situací (KS) připravena na úrovni obce následující plánovací dokumentace:

- povodňový plán obce.
- plán odezvy orgánů obce na mimořádnou událost.

V rámci plánovací dokumentace je pro řešení MU a KS připravena na úrovni ORP následující plánovací dokumentace:

- povodňový plán ORP,
- krizový plán ORP,
- plány krizové připravenosti subjektů zařazených do krizového plánu ORP,
- dílčí vojenská plánovací dokumentace na úrovni ORP.

Přípravu veškeré dokumentace krizového plánování zabezpečuje odbor kancelář tajemníka, a to v úzké spolupráci s HZS Jihomoravského kraje a dalšími složkami IZS. Tyto druhy plánovací dokumentace spolu souvisí a navazují na plánovací dokumentaci kraje. Z hlediska možných zdrojů rizik, která městu Boskovice potenciálně hrozí

(přírodní katastrofy, průmyslové a jiné havárie, epidemie, teroristický útok atd.), představuje v současnosti nejvýznamnější riziko vznik tzv. zvláštní povodně na říčce Bělá (vodní dílo). Vznik takové povodně má však velmi malou pravděpodobnost. Kritická situace nastává při silných přivalových deštích, kdy zejména v nízko položených částech města dochází k lokálním záplavám a musí být uzavírány některé komunikace. Řešení modelových situací při vzniku mimořádné nebo krizové situace se každoročně procvičuje v součinnosti se složkami IZS a Krajským úřadem Jihomoravského kraje.

Současný stav plánovací dokumentace plně tematicky i obsahově odpovídá legislativnímu rámci ČR. Ve spolupráci s KÚ JmK je připravována digitální varianta povodňového plánu ORP.

Jako prevence pro předcházení vzniku mimořádných událostí v oblasti:

- ochrany před povodněmi jsou prováděny preventivní prohlídky toků
- eliminace MU jsou prováděny kontroly území města se zaměřením na zjišťování potenciálních ohrožujících objektů a provozoven, neohlášených a nepovolených staveb a skládek, pochybných podnikatelských aktivit, stav komunikací...

Pro zajištění činnosti výše uvedených jednotlivých specializovaných skupin, zejména pro podporu činnosti krizového štábu, je v rámci nutnosti zachování maximální funkčnosti pracoviště krizového řízení připravováno pořízení a instalace záložního zdroje elektrické energie v objektu MěÚ Boskovice Masarykovo náměstí. Současně je plánováno také zajištění alternativního spojení KŠ a monitoring města, které budou plně funkční i při výpadku elektrické sítě.

SWOT analýza 12

Bezpečnost

SILNÉ STRÁNKY	SLABÉ STRÁNKY
<ul style="list-style-type: none"> - maximální pozornost orgánů města, zainteresovaných institucí a organizací působících v oblasti bezpečnosti a prevence kriminality věnovaná spolupráci a realizaci jednotlivých projektů prevence kriminality - zpracování koncepce prevence kriminality pro město Boskovice na roky 2015–2019 - udržování a maximální využívání městského kamerového a dohlížecího systému - činnost Bezpečnostní rady města, Krizového štábu a aktivní činnost komise pro prevenci kriminality - konsolidovaný a ustálený stav personálního obsazení Policie ČR a Městské policie Boskovice - záruka vysoké úrovně, kvality a efektivity výkonu služby při zabezpečování místních záležitostí veřejného pořádku - přednášky a besedy se žáky a studenty ZŠ a SŠ, zaměřené na sociálně - patologické jevy (např. alkoholismus, kouření, záškoláctví, šikana, rasismus) - vybudovaný a fungující integrovaný záchranný systém (IZS) - přednášky a besedy se seniory a postiženými občany zaměřené na předcházení situací, kdy se mohou stát oběťmi trestných činů a zvyšování jejich bezpečnosti - vysoká úroveň a současně flexibilní spolupráce s Policií ČR - společné hlídky, společné preventivní akce - větší informovanost občanů, kdy lidé vidí, co se v jejich městě děje. Jsou v provozu internetové stránky, facebook (obrovský ohlas - velká čtivost - zpětná vazba), také se využívají místní periodika - dopravní výchovné akce pro děti MŠ a první stupeň ZŠ (Kdo je vidět vyhrává, Bezpečně do a ze školy, Měření rychlosti s dětmi atd.) 	<ul style="list-style-type: none"> - vysoká anonymita prostředí, především v sídlištích - napomáhá páchání kriminálních činů - všeobecná tolerance společnosti k požívání omamné psychotropní látky (dále jen OPL), a to zejména marihuany, alkoholu a tabákových výrobků zejména u mládeže - absence ucelené koncepce řešení sociálně nepřizpůsobivých občanů v rámci fungování státní správy a samosprávy - geografická poloha města, velká spádová oblast pro severní část okresu, množství obchodních center - sociálně politické klima společnosti, nízký zájem veřejnosti o bezpečnostní politiku města, nízká úroveň právního povědomí, netečnost občanů - projevuje se nedostatečná víra občanů v platnost a účinnost zákonů - ubytovny se sociálně slabými a nepřizpůsobivými občany - recidivisté, dlouhodobě nezaměstnaní, uživatelé návykových látek - pasivní přístup a netečnost občanů k ochraně majetku - snadná dostupnost OPL, a to především pervitinu a marihuany - velké množství podniků s noční zábavou, zařízení poskytují služby v pohostinství, bary, rychlé občerstvení, herny - rušný noční život ve městě - velké množství heren a v nich umístěných výherních zařízeních na počet obyvatel města

PŘÍLEŽITOSTI	HROZBY
<ul style="list-style-type: none"> - přímý kontakt strážníků a policistů s veřejností na ulici (pochůzková služba) - zvyšování spolupráce a součinnosti státní správy a dalších státních a nevládních organizací, a to zejména se SVČ Boskovice, Klub seniorů, MŠ, ZŠ a PŠ na ul. Štefánikova, vč. internátu, sportovními oddíly, MŠ Boskovice, ZŠ Boskovice, střední školy, charitativní organizace - aktivní řešení podnětů a připomínek z oblasti bezpečnosti, které vzejdou od občanů a občanských sdružení - realizace projektů prevence kriminality financovaných z prostředků JmK a ČR - v oblasti situační prevence poskytnout více služeb pro občana - další rozšíření nabídky kulturních, společenských a sportovních akcí pro volnočasovou aktivitu obyvatel města, a to zejména mládeže - v rámci omezení patologických jevů řešit situaci v oblasti heren a výherních zařízeních - zvyšování profesionality strážníků - větší aprobace, více specializací (jistější vystupování při zákroku, snáze poskytnout pomoc) - pravidelně vyhodnocovat bezpečnostní situaci na území města a pružně reagovat na vzniklé a vznikající problémy, aby se negativním jevům zabránilo - výstavba záložního zdroje na MěÚ (v případě BLACKOUTU) - pořízení satelitních telefonů a radiostanic pro krizový štáb (v případě BLACKOUTU) 	<ul style="list-style-type: none"> - zvyšující se sociální napětí pramenící z rostoucích rozdílů mezi jednotlivými společenskými vrstvami obyvatel - rostoucí počet obyvatel žijících na hranici životní úrovně - hrozící konflikty mezi majoritní společností na jedné straně a nepřizpůsobivou minoritou na straně druhé, které mohou pramenit z nekontrolovatelné migrace sociálně slabých a nepřizpůsobivých občanů - snížení pocitu bezpečí občanů - důvodem jsou levné ubytovny na území města, ve kterých jsou ubytováni sociálně slabí a nepřizpůsobiví občané - v souvislosti s nárůstem těchto konfliktů hrozí nárůst extremistických nálad na území města

13 KULTURA

Město Boskovice jako přirozené kulturní centrum regionu Boskovicko nabízí svým občanům a turistům řadu kulturních aktivit a tím i široké možnosti kulturního vyžití. Nositelem uvedených aktivit jsou Kulturní zařízení města Boskovice, příspěvková organizace, zřízená městem Boskovice v roce 1999. Sídli na ulici Kpt. Jaroše 15 a mezi její hlavní úkoly patří komplexní zabezpečení kulturního a společenského vyžití občanů města i regionu, zabezpečení komplexního chodu knihovny na úrovni místní i regionální, provoz stálého i letního kina, kulturního střediska včetně provozu zámeckého skleníku a činnost hvězdárny. KZMB jsou organizátory kurzů - jazykové, výuka PC, taneční pro začátečníky i pokročilé atd.

HISTORIE

Ve druhé polovině 19. století se vlastenci scházeli ke čtení denních listů a knih ve farní kaplance u pana Libora Scholze. Z řad těchto nadšenců vzešel návrh na založení prvního českého čtenářského spolku v Boskovicích. Dne 1. 11. 1863 se konala ustavující schůze „Velen“, a to v „slovanské čítárně boskovické“, která byla umístěna v domě Františka Kučery na náměstí. V této době vyvíjel spolek bohatou doprovodnou činnost a stal se centrem veškerého kulturního dění v Boskovicích. V roce 1866 změnil svůj název na „Čtenářský a zpěvácký spolek slovanský Velen v Boskovicích“ a organizoval ochotnické divadlo, sborový zpěv, koncerty, plesy, akademie. V roce 1881 přenesl spolek svou činnost do „Panského domu“, kam přesídlila i knihovna Velen. Za dosud blíže neobjasněných okolností vznikl nový spolek „Obecná knihovna v Boskovicích“ v roce 1891. V roce 1926 právně zanikl spolek „Velen“ a o osudech „Obecné knihovny“ nejsou téměř žádné zprávy. Ve 30. letech 20. století se půjčovalo v 1. poschodí domu č. 11 v Bílkově ulici, v roce 1939 se knihovna přestěhovala do suterénu gymnasia, přibližně roku 1941 dochází k dalšímu přemístění do židovské čtvrti - do prvního poschodí bývalé židovské školy (Bílkova 7). V letech 1945–1946 se knihovna přestěhovala do prvního poschodí bývalé chlapecké školy na Komenského ulici. Rok 1949 znamenal další přemístění do 1. poschodí „Panského domu“ na náměstí. V roce 1966 byla knihovna přestěhována do „Traplova domu“ na náměstí. V roce 1976 došlo k přestěhování dětského oddělení do prostor v Hradní ulici č. 3, celá knihovna zahájila provoz na Hradní 3 na jaře 1983.

Od 1. 1. 1992 fungovala knihovna jako samostatné pracoviště zřizované městem. V první polovině roku 1997 proběhlo zatím poslední stěhování knihovny a od května 1997 poskytuje služby na nám. 9. května 2 v budově bývalého okresního úřadu. S cílem postupné automatizace všech knihovnických procesů začalo v lednu 1998 počítačové zpracovávání všech nově nakoupených knih a starších titulů z dětského oddělení. V tutéž dobu byl ve studovně pro dospělé uveden do provozu multimediální počítač s připojením na internet. K 31. 5. 1999 se knihovna sloučila s Kinem Boskovice, Městským kulturním střediskem a Městským informačním střediskem v jeden celek - Kulturní zařízení města Boskovice. Ke kompletní automatizaci knihovny, tedy k půjčování knih přes server s knihovnickým databázovým systémem LANIUS, došlo 1. 4. 2004. V současné době může čtenář využít 3 multimediálních PC s pevným připojením na internet na dětském oddělení a 4 PC ve studovně. V současné době knihovna zabezpečuje plnohodnotný provoz pro téměř čtvrtinu obyvatel města registrovaných v seznamu stálých čtenářů, nabízí i řadu výstav, besed a doprovodných akcí.

13.1 KULTURNÍ INSTITUCE

NÁLEŽÍCÍ DO ORGANIZAČNÍ STRUKTURY KZMB

- **knihovna Boskovice**, která nabízí půjčování knih v oddělení pro dospělé a děti a součástí je i studovna. V knihovně je také možnost kopírování a tisku, veřejný internet. V současné době je její kapacita naplněna a bylo by vhodné najít jiné umístění;
- **kino Panorama**, které sídlí v rekonstruovaném objektu bývalého Katolického domu se zachovalými secesními prvky na ulici Kpt. Jaroše. Kinosál je vybavený audio-vizuální technikou s celkovou kapacitou 153 míst. V roce 2006 byl zmodernizován zvukový systém na Dolby Digital EX. Díky malému podiu se tu pořádají také koncerty a je využíváno komerčně. Od roku 2010 nabízí nejmodernější digitální projekci v rozlišení 4K dle standardu DCI a 3D projekci na stříbrné plátno o rozměrech 8 × 4,5 m. V budově se dále pro kulturní účely využívají 2 posluchárny, zkušebna a videosál;
- **letní kino** se nachází v zámeckém parku, kousek od bývalé jízďárny. Bylo vystavěno v letech 1957–61, do trvalého užívání předáno v roce 1965. Výška ocelové konstrukce 18 m, vlastní promítací plocha plátna 32 × 14 m. Hlediště bylo dobudováno pro 2 500 diváků. V roce 1982 byla vyzděna promítací plocha a s rozměry 30 × 14 m je největší v České republice. V letech 1964–1989 zde probíhaly filmové festivaly. Kapacita kina byla po roce 2000 zmenšena. V současné době se využívá v letních měsících (květen - září) k promítání filmů, pořádání koncertů a dalších akcí. Každoročně v červenci v areálu probíhá multižánrový Festival Boskovice. Celý areál se nachází cca v polovině rozsáhlé rekonstrukce, bylo přebudováno jeviště, areál byl kompletně oplocen, v letech 2016–17 je připravena dostavba zázemí pro umělce a pracovníky a nově bude přebudováno hlediště se sníženou kapacitou. Nabízí se i další, alternativní využití tohoto areálu;
- **zámecký skleník** na Hradní ulici. Tato kulturní památka slouží po zásadní rekonstrukci od roku 2002 zejména ke kulturním, společenským a výstavním účelům. Interiér skleníku tvoří sál pro 200 návštěvníků, galerie a bar s letní zahrádkou. V přilehlém parku je již řadu roků realizována dvouměsíční letní promenádní sezóna.

KZMB zabezpečuje činnost zájmových souborů:

- Folklorní soubor Velen,
- Pěvecký sbor Janáček,
- Dechová hudba Boskověňka,
- místní hvězdárna umístěná v budově ZUŠ, s aktivním astronomickým kroužkem.

DALŠÍ KULTURNÍ INSTITUCE (NEVLASTNĚNÉ MĚSTEM BOSKOVICE):

- **sokolovna Boskovice**, Sokolská 221/13. Byla až do okupace opravdovým centrem tělocvičného a kulturního života. Za války, kdy byla činnost Sokola zastavena, sloužila jen kultuře a jako kinosál. V obnovené Československé republice se opět rozvinula sokolská činnost, v budově i na hřišti probíhaly přípravy na všesokolské slety. V současné době je sokolovna majetkem TJ Sokol Boskovice a sídlem Župy Krále Jiřího. Se svým velkým sálem, s jevištěm a přísálím zůstává největším společenským a kulturním střediskem. Jsou zde pořádány plesy, divadelní představení, koncerty, výstavy. Sál je k dispozici KZMB, občanským sdružením, školám, neziskovým organizacím a celé boskovické veřejnosti. Podlaha sálu, celkový interiér sokolovny včetně technického vybavení naprosto nevyhovuje

požadavkům na pořádání kvalitních kulturních akcí. Vzhledem k tomu, že poslední přestavba a modernizace budovy proběhla v letech 1974–1978, je nutno provést její zásadní rekonstrukci;

- **zámek Boskovice**, Hradní 6. V atraktivním prostředí empírového zámku v Boskovicích (privátní majetek rodiny Mensdorff-Pouilly) jsou pořádány kromě tradičních a kostýmovaných prohlídek šermířská vystoupení, koncerty, výstavy, recepce, bankety, svatby;
- **Muzeum Boskovicka**, Hradní 642/1. Založeno bylo v roce 1905, nyní funguje jako příspěvková organizace umístěná v budově bývalé hraběcí rezidence na Hradní ulici. V roce 1960 bylo Muzeum Boskovicka sloučeno v jeden celek s Okresním muzeem Blansko. Období 1960–1992 znamenalo výrazné ztráty na sbírkovém fondu v procesu takzvané profilace. Po listopadu 1989 město Boskovice přistoupilo k obnově svých bývalých zařízení převedených do majetku státu včetně muzea. Samostatnost Muzeum Boskovicka získalo v roce 1992. Muzeum vykonává odbornou činnost v oborech archeologie, historie a přírodní vědy. Muzeum Boskovicka pořádá pravidelné výstavy, vydává publikace s regionální tematikou, ediční řadu *Vlastivěda Boskovicka*. Během své existence muzeum několikrát měnilo sídlo, od podzimu 1992 se většina jeho pracovišť nachází v restituovaném objektu tzv. rezidence z dvacátých let 18. století. V roce 2002 budovu zakoupilo město. V roce 2002 byla dokončena oprava synagogy maior, významné stavby evropského významu, která byla předána do správy muzeu pro jeho expozici o židovském městě. V roce 2014 byl zpřístupněn objekt bývalého židovského obecního domu s expozicí a návštěvníkem zázemím. Muzeum Boskovicka provozuje také expozici historických zemědělských strojů Střední školy André Citroëna Boskovice, p. o. K základním cílům Muzea Boskovicka, kromě klasické muzejní činnosti (činnost sbírkotvorná, prezentační a výzkumně-badatelská), patří spolupráce s veřejností a partnery - ať z oblasti veřejné správy, neziskového sektoru, či podnikatelské sféry;
- **galerie**
 - *Galerie Otakara Kubína*, Masarykovo nám. 3/1, je soukromá prodejní galerie otevřená v roce 1996 v prostorách pod věží radnice na Masarykově náměstí. Část výstavní plochy je vyhrazena pro ukázky z tvorby Otakara Kubína. Kromě stálé expozice se zde konají autorské výstavy, pořádají komorní koncerty, besedy a další kulturní pořady;
 - *Minigalerie Zwicker*, Plačkova ulice 6, soukromá galerie s historickými fotografiemi židovského ghetta.

13.2 OBLASTI ČINNOSTÍ MUZEA BOSKOVICKA

SPRÁVA, OCHRANA A ROZVOJ SBÍREK

Muzeum Boskovicka (MB) spravuje celkem 8 sbírek. Nejrozsáhlejší jsou sbírky archeologická, historická a etnografická. Dalšími jsou sbírky regionální, knih, kartografická, militární a sbírka negativů a diapositivů. Sbírkové muzea jsou nezbytným předpokladem pro realizaci jeho činnosti prezentační, vzdělávací a kulturně výchovné. Jsou předmětem odborného zpracování a publikování.

Depozitáře jsou stejně jako výstavní prostory vybaveny elektronickým zabezpečovacím systémem a elektronickým protipožárním systémem. U všech sbírkových fondů je zajišťována jejich odborná správa, ochrana a evidence (dle platné legislativy, pravidelně jsou aktualizovány záznamy v CES).

Správě a rozvoji sbírek je věnován samostatný strategický materiál Strategie rozvoje sbírek Muzea Boskovicka na období 2014–2020. Jako hlavní cíl je zde formulována

optimalizace péče o sbírkový fond Muzea Boskovicka a jeho rozšiřování tak, aby byl v co nejlepším stavu uchován pro budoucí generace.

PREZENTAČNÍ ČINNOST

Muzeum Boskovicka spravuje 4 stálé expozice ve čtyřech budovách:

- **hlavní budova bývalé rezidence**
 - Expozice *BOSKOVICKO - KRAJINOU SEMIZUBÉHO HŘEBENE*. V pěti výstavních sálech se návštěvníci seznámí s přírodními poměry, dějinami města Boskovice a regionu Boskovicko od pravěku do současnosti. Z vystavených předmětů zaujmou více než 4 m dlouhý renesanční prapor, bronzový poklad nalezený v roce 2012, maketa Boskovické bible, středověký meč z doby Jana Lucemburského nebo vyřezávaný model rynku dle vyobrazení z roku 1728. V expozici se návštěvníci seznámí také s osobnostmi spojenými s židovskou tradicí regionu;
 - *BOJOVALI ZA SVOBODU* - historie I.–III. odboje na Boskovicku;
 - *ŠICÍ STROJE MINERVA* - sbírka rodinných šicích strojů značky Minerva, vyráběných ve Vídni, Opavě a Boskovicích;
- **synagoga**
 - expozice *ŽIDOVSKÉ MĚSTO V BOSKOVICÍCH*, v synagoze probíhají kulturní akce a krátkodobé výstavy;
- **židovský obecní dům**
 - expozice *ŽIDOVSKÉ ČTVRTI V ČECHÁCH A NA MORAVĚ*, stylový interiér bytu rabína, multifunkční sál využívaný pro kulturní akce a krátkodobé výstavy;
- **budova v majetku Střední školy André Citroëna Boskovice, p. o., nám. 9. května 2a**
 - expozice *HISTORICKÉ ZEMĚDĚLSKÉ STROJE* - sbírka unikátních motorových zemědělských strojů pocházejících z období konce 19. až poloviny 20. století. Ve sbírce jsou parní lokomobily, traktory, stabilní motory vyrobené v českých, moravských i světových továrnách. Největším exponátem je osmadvacetitunová parní oračka.

Prezentační činnost Muzea Boskovicka je realizována celoročně v hlavní budově Hradní 642/1 ve formě stálé expozice nebo krátkodobé výstavy v intervalu cca 1,5 až 3 měsíce. V synagoze, budově Muzea Boskovicka, židovském obecním domě a ve Střední škole André Citroëna příležitostně. Tematicky pokrývá tyto oblasti kulturního dědictví - místní historie, tradice, řemesla, výtvarné umění, výroba a technika, příroda a krajina, literatura, písemnosti, archeologie, duchovní dědictví, židovská kultura a křesťanská kultura.

V uplynulém období se podařilo pracovníkům muzea připravit rozvojové projekty: neinvestiční (propagační aktivity v rámci projektu Architektonické dědictví Boskovicka), investiční (rekonstrukce budovy, úprava muzejní zahrady, nová stálá expozice). Byl realizován investiční projekt rekonstrukce Hradní 1 a nové stálé expozice Brána k památkám - Poklady Boskovicka, dále projekt bezbariérových opatření, vestavby výtahu (podpora z MK ČR).

Muzeum se zapojilo do největšího investičního projektu rekonstrukcí židovských památek v České republice - Revitalizace židovských památek v ČR Federace židovských obcí. Probíhaly opravy budovy Hradní 1 v rámci programu regenerace (podlahy v půdních prostorách, dvě schodiště na půdu).

Tabulka B-73

Návštěvnost muzea - všechny expozice 2010–2014

	2010	2011	2012	2013	2014
Návštěvníků	15 646	14 017	8 267	13 155	16 410

Zdroj: vlastní zpracování

VÝZKUMNÁ, PUBLIKAČNÍ ČINNOST, BADATELSKÁ A INFORMAČNÍ ČINNOST

Odborné zaměření výzkumné a publikační činnosti je dáno zaměřením odborných pracovníků. Výzkum je orientován zejména na obory historie (šlechtické rody Boskovic a Boskovicka, místopis Boskovic a Boskovicka, významné osobnosti) a archeologie (Metalurgie bronzu v oblasti Boskovické brázdy).

Publikační činnost je zaměřena na výstupy z výzkumné činnosti, na zpracování a propagaci sbírek a na zpracování a propagaci kulturního dědictví města Boskovice a regionu Boskovicka. Badatelská činnost je v muzeu komplikována neexistujícím prostorovým zázemím.

Knihovna Muzea Boskovicka má přes 6 000 svazků a její fond je tvořen publikacemi, které namnoze svým významem překračují rámec regionu. Potenciál knihovny pro její využití odbornou a místní veřejností, zejména středními školami, je nezanedbatelný. Její současné prostorové umístění neumožňuje systematickou práci s fondem a širší využití knihovny veřejností, pro kterou se knihovna může stát odborným zázemím pro regionální historii. Knihovní fond je široce využíván při přípravě prezentačních, vzdělávacích a kulturně výchovných aktivit muzea.

VZDĚLÁVACÍ A KULTURNĚ VÝCHOVNÁ ČINNOST

Je realizována v návaznosti na stálé expozice, v návaznosti na krátkodobé výstavy a v návaznosti na objekty architektonického dědictví (synagoga, židovská čtvrť, kostel sv. Jakuba, Masarykovo náměstí). Pro stálé expozice jsou vytvořeny a využívány cílené průvodcovské služby (výklad pro děti, pracovní listy pro děti a mládež). V návaznosti na krátkodobé výstavy a stálé expozice jsou realizovány doprovodné akce (komentované prohlídky, prohlídky s doprovodným programem, přednášky, vycházky). K zavedeným pravidelným kulturně-vzdělávacím akcím patří Festival Boskovice na obnovu židovské čtvrti a městské Husí slavnosti. K zavedeným muzejním akcím patří Muzejní noc a Dny evropského kulturního dědictví a další akce Sdružení historických sídel Čech, Moravy a Slezska.

13.3 KULTURNÍ, SPORTOVNÍ A SPOLEČENSKÉ AKCE

V Boskovicích se každoročně koná celá řada kulturních, sportovních a jiných společenských akcí. Většinu akcí zajišťuje KZMB. Kulturní a společenské akce probíhají také v památkových objektech - hrad a zámek, v Arboretu Šmelcovna, ve Western Parku, které provozují soukromí vlastníci.

Dalšími pořadateli, či spolupořadateli kulturních, společenských akcí jsou místní školy a příspěvkové organizace - Mateřská a Základní škola Boskovice, střední školy, Základní umělecká škola Boskovice, Středisko volného času (dříve DDM)...

Ve městě se koná také řada nejrůznějších výstav, přednášek a divadelních představení, jejichž seznam je pravidelně zveřejňován na webových stránkách města a regionu.

VÝZNAMNÉ KULTURNÍ A SPORTOVNÍ AKCE

- Zahájení turistické sezony
- Jaro v Arboretu
- Boskovické běhy
- Jarní sraz velorexů
- Pochod Melkovská 16
- RH faktor - pěvecká soutěž
- Boskovický sedmizubec
- Pochod za sedmizubým hřebenem
- Conventus Moraviae - mezinárodní hudební festival 13 měst
- Žijeme hrou - mezinárodní turnaj fotbalových přípravek
- Promenádní sezona - nedělní koncerty u zámeckého skleníku
- Festival Ibérica
- Pohádkový hřebínek - 7 divadelních představení pohádek na nádvoří zámku
- Festival Boskovice - čtyřdenní multižánrový festival
- Festiválek bez bojů a válek
- Promenádní sezóna
- Léto v Arboretu
- Pochod po stopách P. Ševčíka
- Pochod po dálničním tělese R43
- Podzim v arboretu
- Husí slavnosti nadregionální akce, bohatý kulturní a gastronomický program
- Svatohubertské slavnosti v areálu zámku - pořádá rodina Mensdorff-Pouilly
- Slavnostní rozsvícení vánočního stromu na Masarykově náměstí
- Tradiční vánoční jarmark na Masarykově náměstí
- Polévka pro chudé i bohaté na Masarykově náměstí
- Silvestrovské promítání v letním kině s ohňostrojem

13.4 DALŠÍ SPOLKY A SDRUŽENÍ

KULTURNÍ A SPOLEČENSKÉ SPOLKY A SDRUŽENÍ

- Body Rockers - tanec
- Česká speleologická společnost Vratíkovský kras
- Český svaz chovatelů
- Český svaz včelařů
- Festiválek bez bojů a válek
- Inter nos - podpora činnosti hudebních sborů Flautet, Voice band, 8jistých
- Intera
- Jinan
- Junák - svaz skautů a skautek ČR
- Klub přátel Boskovic
- Letecko-modelářský klub Boskovice
- MAS Boskovicko PLUS
- Mateřské centrum Boskovice
- Moravskoslezský kynologický svaz - Kynologický klub Boskovice
- Moravský rybářský svaz MO Boskovice
- Gybo Gymnázia v Boskovicích
- OS na podporu ZUŠ Boskovice
- Mlátek

- Okresní výbor Českého svazu bojovníků za svobodu
- Orel jednota Boskovice
- PECTEN - Asociace přátel Muzea Boskovice
- Pionýrská skupina Boskovice
- Sdružení rodičů a absolventů gymnázia Boskovice - pěvecký sbor Nota
- SDH Boskovice I
- SDH Boskovice II Mazurie
- Tancini club - tanec
- TJ Sokol Boskovice - divadelní soubory Naboso, Ochotnické divadlo
- Vatra Boskovice
- Vojenský veterán klub Boskovický sedmizubec
- Český zahrádkářský svaz ZO Boskovice
- Velorex klub

WESTERN PARK BOSKOVICE

Zábavní přírodní park ve stylu divokého západu, který je vybudován ve starém pískovcovém lomu na konci ulice Svatopluka Čecha. Western Park nabízí celodenní program pro děti i dospělé - show na ušlechtilých koních, atrakce, country bály, saloony (občerstvení). Součástí parku je také lanové centrum.

Místní apartmán hotel nabízí kapacitu 82 lůžek. Jeho styl a vybavení odpovídá komfortu tříhvězdičkového hotelu.

SWOT analýza 13

Kultura

SILNÉ STRÁNKY	SLABÉ STRÁNKY
<ul style="list-style-type: none"> - vysoce profesionální technické vybavení stálého kina - kvalitní organizace kulturního života ve městě (odborná úroveň městských kulturních zařízení) - kulturní povědomí občanů města - Muzeum Boskovicka je jedinou muzejní institucí regionálního charakteru v severní části JmK - Muzeum Boskovicka doplňuje turistickou nabídku města expoziční, výstavní, přednáškovou a další činností - rozsáhlá muzejní a výstavní činnost - dostatečné zázemí pro konání menších kulturních a společenských akcí (zámecký skleník) - existence řady kulturních souborů (taneční, pěvecké, umělecké) - pravidelné kulturní akce regionálního a nadregionálního charakteru - historické a kulturní tradice a osobnosti - existence základní umělecké školy 	<ul style="list-style-type: none"> - neuspokojivý stav hlediště a zázemí letního kina - nevyhovující umístění městské knihovny v bývalém okresním úřadu - nutno akutně řešit přesunem - nevyhovující stav některých kulturních zařízení (interiér sokolovny) - slabší finanční podpora kulturních neziskových organizací - stávající kulturní sál pro větší akce (nad 300 osob) a zázemí pro klubovou činnost je v nevyhovujícím technickém stavu (sokolovna) - jediný kvalitní sál (pro cca 200 osob) je pouze zámecký skleník - chybějící elektrické podzemní rozvodny pro lepší realizaci kulturních akcí na Masarykově náměstí a v parku u zámeckého skleníku
PŘÍLEŽITOSTI	HROZBY
<ul style="list-style-type: none"> - možnosti využití dotací v rámci nových programovacích období - zvýšení počtu návštěvníků filmů v Kině Boskovice a nových expozičních v Muzeu Boskovicka - integrace muzea do turistického ruchu v rámci města a regionu, vytváření společných produktových balíčků - využití potenciálu uměleckého školství - vybudování expozice s tematikou duchovní tradice města a k osobnosti kardinála Tomáše Špidlíka - zakoupení druhého digitálního projektoru pro letní kino 	<ul style="list-style-type: none"> - konkurence dalších kulturních organizací v regionu - snížení finanční podpory KZMB ze strany zřizovatele - nezájem veřejnosti o kulturní akce (malá návštěvnost) - nedostatek finančních prostředků na realizaci investičních záměrů v oblasti kultury

14 CESTOVNÍ RUCH

CHARAKTERISTIKA MĚSTA Z POHLEDU CR

Město Boskovice a jeho okolí patří k tradičním místům soustředěné turistiky a cestovního ruchu. Region Boskovicko je začleněn do destinace Moravský kras a okolí, která patří do pěti turistických destinací v Jihomoravském kraji.

Území Boskovicka návštěvníci využívají převážně ke krátkodobé, zejména víkendové rekreaci, stalo se i cílem poznávacích zájezdů, školních a fakultativních výletů. Vysoká návštěvnost je při jednorázových akcích - Husí slavnosti (cca 10 000 návštěvníků), Festival Boskovice (cca 4 000 návštěvníků).

Potenciál pro rozvoj cestovního ruchu zvyšuje relativní blízkost krajského města Brna, z něhož je území Boskovic a mikroregionu dostupné individuálními a hromadnými dopravními prostředky (silnice I/43, železniční trať č. 260). K významnému zvýšení dopravní dostupnosti by přispělo vybudování plánované rychlostní silnice R43 a u železniční dopravy „Boskovické spojky“. Důležitá je také celkem relativně krátká vzdálenost od dalších měst, jako jsou Svitavy, Moravská Třebová nebo Prostějov.

Boskovice jsou atraktivní už svou polohou, protože leží v těsné blízkosti jedné z nejnavštěvovanějších přírodních lokalit u nás - Moravského krasu. Jako výhoda může být i četnost atraktivních turistických cílů v blízkosti města - zámek Lysice, jeskyně Rudka u Kunštátu, Českomoravská vrchovina, Dražanská vrchovina aj.

Město Boskovice leží v severní části okresu Blansko, asi 40 km severně od Brna, v krajině členitého prostředí Boskovické brázdy, na úpatí Dražanské vrchoviny, v nadmořské výšce 380 m n. m. Tradičně jsou kulturním, společenským a hospodářským centrem regionu, kterému základy položil věhlasný rod pánů z Boskovic.

Pro spojení zdejší památkové zóny, historických památek a krajině pestrého okolí se Boskovice stávají centrem turistiky, relaxace a odpočinku pro široké spektrum cílových skupin.

Na své si zde přijdou rodiny s dětmi, jimž se nabízejí terény pro krátké procházky, ale i cyklistické či běžecké výlety. Mládež zde najde řadu možností pro sportovní vyžití pod střechou i v přírodě. Město a jeho okolí oplývá množstvím příležitostí i pro pobyty seniorů - krátké i delší vycházky po městě a v okolních parcích a lesích, romantická posezení, vyhlídky. V Boskovicích je celoročně široká nabídka kulturních akcí a pořadů nejrůznějších žánrů - hudebních, literárních, uměleckých, divadelních.

Sportovní vyžití ve městě nabízí areál Červená zahrada (koupaliště Červenka, krytý zimní stadion, tenisové kurty, fotbalová hřiště, krytý plavecký bazén či Centrum Modrá věž (squash, bowling, fitness). Oprava zámeckého skleníku, rozšíření konferenčních prostor a ubytovací kapacity v privátních zařízeních vytvořily možnosti pro pořádání konferencí. Velkému zájmu návštěvníků, hlavně dětí, se těší Western park, zahrádkáři navštěvují Arboretum Šmelcovna a Zahradnictví Lebiš.

Město a jeho okolí je protkáno množstvím turistických tras, cyklotras a naučných stezek. Zatímco severní a západní okolí Boskovic nabízí příjemné procházky otevřenou krajinou (300–450 m n. m.) s krásnými výhledy na Boskovickou brázdou a Vysočinu, východní a jižní okolí (Dražanská vrchovina) má převážně kopcovitý terén v rozmezí 300–

600 m n. m. s překrásnými lesy. Nejvyšší vrchol Dražanské vrchoviny Skalky (735 m n. m.) leží 10 km od Boskovic.

14.1 KULTURNÍ PAMÁTKY

Město Boskovice, nazývané také jako „Město sedmizubého hřebene“, může návštěvníkům nabídnout řadu kulturně - historických památek.

Boskovice jsou poprvé připomínány roku 1222. Již v té době zřejmě stál hrad a trhová osada pod ním. V průběhu 16. století se v Boskovicích začali usazovat Židé, jižně od náměstí vznikalo židovské město. Výraznou dominantou města je mohutná zřícenina hradu opuštěného v 18. století, další architektonicky hodnotnou kulturní památkou je empírový zámek přestavěný z tehdejšího kláštera. Panská sídla jsou obklopena parky a oborou, do areálu patří ještě zámecký skleník, bývalá rezidence, jízdárna, panský dvůr a bývalý „klášter“. Přímo na panský areál navazuje židovské ghetto hojně navštěvované turisty, jímž vede naučná stezka. Unikátní je synagoga maior s výmalbami, židovský hřbitov, mikve či židovský obecní dům. Boskovické náměstí zdobí kostel sv. Jakuba st. a jen o něco mladší radniční věž s veřejnosti přístupným ochozem. Za pozornost stojí kostelík Všech svatých ležící mimo památkovou zónu.

Tabulka B-74

Kulturní památky

Číslo	MPZ	Název kulturní památky	Adresa, místo
7-365	MPZ	zřícenina hradu Boskovice	Hradní č.p. 639
7-366	MPZ	strážní věž Bašta	Hradní kopec
7-367	MPZ	zámek	Hradní č.p. 638
7-368	MPZ	bývalá rezidence	Hradní č.p. 642
7-369	MPZ	panský dvůr	Hradní č.p. 640
7-370	MPZ	jízdárna v zámeckém parku	
7-371	MPZ	skleník v zámeckém parku	
7-372	MPZ	park u zámku	
7-373	MPZ	farní kostel sv. Jakuba St.	Masarykovo náměstí
7-374		kostel Všech svatých	Havlíčková ulice
7-375		kaple P. Marie	Dukelská ulice
7-376	MPZ	radnice	Masarykovo nám. 3/1
7-377	MPZ	synagoga	U Templu
7-378	MPZ	dům	Bílkova ul. 5, č.p. 601
7-379	MPZ	dům	Bílkova ul. 7, č.p. 600
7-380	MPZ	dům	Bílkova ul. 13, č.p. 523
7-383	MPZ	dům	Plačková ul. 1, č.p. 636
7-384	MPZ	dům	Plačková ul. 3, č.p. 635

Číslo	MPZ	Název kulturní památky	Adresa, místo
7-385	MPZ	dům	Plačkova ul. 5, č.p. 634
7-386	MPZ	dům	Plačkova ul. 6, č.p. 382
7-388	MPZ	dům	Plačkova ul. 12, č.p. 385
7-389	MPZ	dům	Plačkova ul. 31, č.p. 621
7-390	MPZ	dům	Plačkova ul. 33, č.p. 620
7-391	MPZ	dům	Plačkova ul. 35, č.p. 619
7-393	MPZ	dům	U Koupadel 6, č.p. 374
7-394	MPZ	dům	U Koupadel 8, č.p. 349
7-397	MPZ	dům	U Vážné studny 3, č.p. 614
7-398	MPZ	dům	U Vážné studny 5, č.p. 613
7-399	MPZ	dům	U Vážné studny 13, č.p. 604
7-401	MPZ	dům	U Vážné studny 13, č.p. 604
7-402	MPZ	dům	U Vážné studny 15, č.p. 603
7-403	MPZ	dům	Zborovská 11, č.p. 379
7-404	MPZ	dům	Zborovská 13, č.p. 384
7-405	MPZ	brána do židovské čtvrti	Plačkova
7-406	MPZ	rampa	U Vážné studny
7-407	MPZ	kašna	U Koupadel
7-408		židovský hřbitov	Potoční ulice
7-409	MPZ	socha P. Marie	Masarykovo náměstí
7-410		socha sv. Rocha	Bílkova při č.p. 475
7-411	MPZ	kašna	Masarykovo nám.
7-412		kaple sv. Otýlie	severně od města, Krajovánky
7-413		boží muka se sochou P. Marie	Dukelská
7-414		boží muka	Havlíčková ulice
7-415		boží muka	u silnice do Jevíčka
7-416		kříž u hřbitovní brány	
7-8728		kostel českobratrské církve evang.	Hybešova
7-8921		náhrobek Leopolda Fischera	u kostela Všech svatých
7-8922		náhrobek se sochou Krista	u kostela Všech svatých
7-8960		dům	Velenova 14, č.p.585
105006		sousoší sv. Cyrila a Metoděje	U hotelu Slavia
102765		sýpka	Sadová ulice

Z této řady místních kulturních památek patří k nejvýznamnějším

- **Masarykovo náměstí**

Historické náměstí spolu se zámek, hradem, židovským ghettem se synagogou, rezidencí, bývalým klášterem, skleníkem a jízdárnou bylo v roce 1991 prohlášeno městskou památkovou zónou. Náměstí vzniklo jako podhradí na severním úpatí Hradního kopce na počátku 13. století. Má tvar nepravidelného obdélníka, svažujícího se od jihovýchodu k severozápadu. Je tu i barokní kašna z roku 1731, socha P. Marie z roku 1717, některé domy mají renesanční jádra.

- **Hrad Boskovice**

Na Hradním kopci nad městem se vypíná romantická zřícenina goticko-renesančního boskovického hradu. Hrad býval centrem panství, které původně patřilo pánům z Boskovic. Jeho historie se začala psát zřejmě koncem 13. století. Hrad byl pobořen koncem 14. století, pak obnoven, na počátku 16. století přestavěn a rozšířen. Po roce 1567 byl upraven renesančně, v 18. století byl opuštěn. Technickou zajímavostí představuje 26 metrů hluboká studna poháněná funkčním dřevěným šlapacím kolem. Areál hradu byl navrácen v restituci rodině Mensdorff-Pouilly. Z hradu jsou nádherné výhledy do okolí. Je veřejnosti přístupný a konají se zde kulturní a společenské akce.

- **Zámek Boskovice**

Na místě boskovického zámku stával původně dominikánský klášter. Přestavba klášterních budov na zámek byla realizována v letech 1819–1826 za Františka Xavera Dietrichsteina. Vznikl tak jeden z nejpůsobivějších empírových zámků na Moravě. V roce 1856 se zámek dostal do držení francouzského šlechtického rodu Mensdorff-Pouilly, který jej vlastnil až do roku 1950 a kterému byl v roce 1991 opět navrácen. Dvouposchodová čtyřkřídlá budova nabízí 18 sálů vybavených honosně řešenými interiéry ve stylu empíru a biedermeieru. Zámek tvoří s přílehlými parky a ostatními panskými stavbami výrazný architektonický celek. Zámek je přístupný veřejnosti a jeho prostory slouží ke kulturním a společenským akcím.

- **Zámecký skleník**

Východně od budovy zámku se nachází empírový skleník s prosklenými arkádami a kruhovým bazénkem. Byl postaven v letech 1826–1829 na místě panských ovčínů a určen pro pěstování teplomilných rostlin a jejich přezimování. V současnosti slouží jako kulturní a společenské centrum Boskovic. Odehrávají se zde všechny významné akce, jako plesy, koncerty, divadla, výstavy. Největší akcí jsou pak dvoudenní Husí slavnosti, které navštíví asi 10 tisíc lidí. Interiér skleníku tvoří sál pro 200 návštěvníků, ale je možné využít i prostor před skleníkem, kde je kruhový bazének s vodotryskem.

- **Rezidence**

Nedaleko Masarykova náměstí na ulici Hradní stojí někdejší zámecká rezidence. Jednoduchá barokní budova byla postavena v letech 1729–1733 jako sídlo sídlo F. X. W. Dietrichsteina. V roce 1760 proběhla přestavba podle projektu F. A. Grimma. Po roce 1826 bylo v rezidenci umístěno ředitelství ditrichsteinských a později mensdorfských boskovických statků.

Rezidence je jednoduchá barokní stavba o jediném poschodí, v nádvoří jsou dochované arkády. Domovní vrata jsou zdobena tepaným železem a opatřena dochovaným kulatým klepátkem. V rezidenci prožili část svého života přírodovědec a universitní profesor Dr. Karel Absolon a malíř Otakar Kubín. V současné době je rezidence sídlem Muzea Boskovicka se stálými expozicemi.

- **Klášter**

Bývalý klášter milosrdných sester sv. Vincence z Pauly byl vybudován v roce 1857 na ulici Hradní na místě panského špitálu z roku 1756. Roku 1880 zde byla zřízena mateřská škola. V roce 2012 byla budova přestavěna na hotel a restauraci Pod Zámekem.

- **Panský dvůr**

Bývalý panský dvůr na Hradní ulici byl vybudován před rokem 1728 jako komplex hospodářských budov a čeledníků. Jedná se o čtyřkřídlou budovu s centrálním dvorem s původně otevřenými, dnes se zasklenými arkádami. V letech 1972–1983 došlo k přestavbě areálu pro kulturní využití, v současné době je využíván komerčně.

- **Panská jízdárna**

Vybudována spolu se stájemi na východní straně zámeckého parku v roce 1870 v novogotickém stylu. V současné době je přístupná její západní část, která je přestavěna na Klub Jízdárna.

- **Radnice**

Radnice je typickou dominantou v panoramatu města. Stojí v horní části Masarykova náměstí. Byla vybudována v letech 1460–1490 Ladislavem z Boskovic, do nynější podoby byla přestavěna ve stylu pozdní renesance roku 1567. Čtyřboká věž, která je v hranách spodní části seseknutá do osmiboké podoby, je 41 m vysoká, opatřená ochozem. Zdobená je makovicí a korouhví se znakem města. Tím je sedmizubý hřeben a drží ho i štítonoš nad vchodem do radnice. Na radnici dříve sídlilo městské právo, byla tu i mučírna. V letech 1849–1960 zde bylo i sídlo okresního soudu. V současné době zde sídlí Městský úřad, Informační centrum a prodejní Galerie Otakara Kubína. Věž je přístupná s průvodcem.

- **Židovské město**

Boskovické židovské město patří k nejzachovalejším památkám židovské kultury v ČR. Vznikalo jižně od Masarykova náměstí od 16. století na úpatí Hradského kopce a dnes je součástí městské památkové zóny. Uzavřené židovské ghetto vzniklo až po roce 1727, od roku 1848 do roku 1919 politicky samostatná obec s téměř 2000 obyvateli. Od křesťanského města bylo odděleno branami a řetězy a bylo proslulé jako středisko talmudistů vyučujících na zdejší náboženské škole ješivě. Boskovičtí Židé se živili zejména obchodem, ale v 19. století se stali zakladateli moderní průmyslové výroby. Koncem 19. století žilo v Boskovicích přes dva tisíce Židů. V roce 1942 bylo 458 Židů deportováno do vyhlazovacích táborů, zpět se vrátilo pouhých 14 osob. Bývalé ghetto je památkově chráněno jako významný urbanistický celek. V rámci naučné stezky „Památky židovského města“, která začíná u jediné dochované brány při vstupu do ulice Plačkovy, mohou turisté navštívit např. synagogu maior, rituální lázeň mikve a další významné objekty.

- **Synagoga maior**

Hlavní část dnešní synagogy zvané maior, čili větší, postavil v roce 1639 pro židovskou obec stavitel italského původu Sylvestr Fiota. S početným nárůstem členů židovské obce koncem 17. století však již v této velikosti nevyhovovala, proto byla roku 1698 přebudována a rozšířena v barokním stylu. Bohaté nástěnné malby s rostlinnými motivy a hebrejskými texty pocházejí z 18. století. Díky nim je boskovická synagoga unikátní památkou, která svým významem překračuje i hranice naší republiky. V současné době je zde umístěna stálá expozice Muzea Boskovicka. Synagoga je také využívána ke kulturním účelům.

- **Mikve**

Je židovská lázeň s přírodní pramenitou vodou, v níž lze nabýt rituální očisty. Najdeme ji ve sklepě domu U Templu č. 3/5 naproti synagoze maior. V předvečer šabatu a židovských svátků se v mikve očišťovali všichni dospělí muži. Ženy byly povinny se očišťovat před svatbou, po menstruaci a po porodu, v lázni se také omývaly předměty nečistého původu. Mikve by měla správně obsahovat nejméně 762 litrů vody a její provoz podléhal doзору rabína. Zdejší mikve byla objevena v roce 2002 ve značně poničeném stavu, zůstaly však zachovány dva zdroje vody z pramenů v sousedství.

- **Židovský hřbitov**
Židovský hřbitov najdete na jihozápadním okraji města v příkrém svahu. Je památkově chráněn, na ploše 1,5 ha se zde nachází cca 2 500 náhrobků. Nejstarší náhrobky pocházejí z konce 17. století. Starší náhrobky byly tesány v opuce či pískovci s hebrejskými texty, materiálem novodobějších je mramor nebo žula, texty jsou převážně německé. V torzu obřadní síně jsou umístěny dvě kamenné desky s hebrejskými modlitbami. Na hřbitově je pochována řada významných osobností, například moravský zemský rabín Abraham Placzek či významný talmudista Samuel ha Levi Kolin. Hřbitov je volně přístupný.
- **Kostel sv. Jakuba Staršího**
Nachází se v dolní části Masarykova náměstí. S 41 m vysokou věží je dominantou Boskovic již od 14. století. První písemná zmínka je z roku 1346. Kostel byl kolem roku 1500 přebudován, věž se zvonící pochází z roku 1602, v letech 1845–1847 byl upraven v novogotickém slohu. V kněžišti se nachází několik renesančních a raně barokních náhrobků vlastníků boskovického panství - Ederů, Morkovských a Ditrichsteinů.
- **Kostelík Všem svatých**
Je jednou z nejstarších staveb ve městě, první písemný doklad o kostele je z roku 1505. Nachází se na ulici Havlíčkova. V minulosti byl kolem kostelíka prastarý hřbitov. V současné době zde můžete relaxovat ve zpřístupněném parku.
- **Evangelický kostel**
Kostel postavený v roce 1941 nákladem zdejší českobratrské obce je nejmladší kulturní památkou Boskovic. Najdete ho nedaleko od budovy pošty. Součástí kostela je věž zakončená kalichem spočívajícím na Bibli.
- **Kaple P. Marie Bolestné**
Kulturní památka stojící v místní části Bělá v zástavbě řadových domů. Byla postavena v roce 1874 v novogotickém stylu.

Většina z výše uvedených památek náleží do Městské památkové zóny. Ta byla vyhlášena na plenárním zasedání Jihomoravského KNV dne 20. 11. 1990 a skládá se ze tří relativně samostatných celků - vlastního „města v hradbách“, zámeckého areálu a bývalé židovské čtvrti a zaujímá tak prakticky celou plochu historické části města. Zahrnuje 36 nemovitých kulturních památek, z nichž nejvýznamnější jsou hrad, zámek, zámecký skleník, kostel. sv. Jakuba St., radnice, synagoga, židovský hřbitov a rezidence (mimo MPZ se na území Boskovic nachází ještě dalších 15 nemovitých kulturních památek). Účelem vyhlášení bylo zabezpečit zvýšenou ochranu tomuto souboru a zachovat tak svébytný urbanisticko-architektonický útvar jedinečné historické hodnoty.

Zcela unikátní je soubor staveb bývalého židovského ghetta. Židovská obec v Boskovicích byla jednou z největších na Moravě. Vývoj po deportaci Židů způsobil další chátrání a likvidaci domů, z nichž většina se dočkala obnovy až v 90. letech minulého století.

Městská památková zóna je vymezena od západu ulicí Ant. Trapla, horní částí ul. Komenského, nám. Dr. Snětiny, ulicí Kpt. Jaroše a ul. Sušilovou (po ZŠ). Dále hranice vede východně od objektu rezidence po budovu panského dvora včetně jízдарny, kopíruje linii zámeckého parku až k silnici v Pílském údolí. Dále vede po této silnici až k mostu, odtud přímo na sever lesem k hradu. Od hradu po hřebenu kopce a oborou na úroveň konce zámeckého parku. Dále hranici tvoří zeď zámeckého parku až po ulici Pod Klášterem, odtud na západ ulicemi Pod Klášterem, Velenova, Joštova. Západní hranici tvoří pozemky následujících domů (včetně) - Bílkova 17, 26, U Koupadel 8, které navazují na ulici Ant. Trapla.

Město Boskovice od roku 1995 využívá při obnově objektů nacházejících se na území městské památkové zóny Program regenerace městských památkových rezervací

a městských památkových zón, který spravuje Ministerstvo kultury ČR. V roce 2014 bylo z tohoto programu rozděleno v rámci celé České republiky celkem 142,5 mil. Kč a příspěvek obdrželo celkem 300 měst, na jejichž území se nachází památková rezervace (42) či zóna (258). Více než polovina z této částky směřuje na opravy objektů ve vlastnictví měst a obcí, ale příspěvek je poskytován i církvím (cca čtvrtina objemu finančních prostředků) a dále i fyzickým osobám (cca 15 %) a také podnikatelským subjektům (cca 5,5 %). Město Boskovice obdrželo v roce 2014 příspěvek ve výši 1.611 tis. Kč a z toho 1.108 tis. Kč poskytlo dvěma fyzickým a jedné právnické osobě. Celkem se městu Boskovice k dnešnímu dni podařilo získat z Programu regenerace již téměř 18 mil. Kč a díky těmto příspěvkům obnovit kulturní památky v MPZ za cca 35,5 mil. Kč.

Města, která využívají možnost čerpání finančních příspěvků z Programu regenerace, mají dále možnost zapojit se i do soutěže o Cenu za nejlepší přípravu a realizaci Programu regenerace, jejíž vítěz se může pyšnit titulem Historické město roku. Město Boskovice je pravidelným a úspěšným účastníkem. Již dvakrát se umístilo mezi 3 nejlepšími (v roce 2005 a 2014).

Veškeré památky včetně samotné MPZ ve městě jsou prezentovány na webových stránkách města. V roce 2014 byla spuštěna nová služba, a to mobilní průvodce Boskovicemi. Židovská čtvrť má svůj vlastní propagační materiál. Městské informační středisko je schopno zajistit a podat veškeré informace o památkách včetně propagačních materiálů, zajišťuje i průvodcovskou činnost.

Město Boskovice je členem Sdružení historických sídel Čech, Moravy a Slezska. Občané jsou pravidelně informováni o možnosti dotací týkající se státní památkové péče, včetně programů na obnovu kulturních památek a této možnosti využívají. Město má zřízenou komisi pro MPZ, která zasedá cca 4× ročně a veškeré záležitosti týkající se problematiky MPZ, jako jsou plánované záměry či jen vzájemná výměna informací, jsou promptně řešeny.

Reklama v MPZ je regulována odborem výstavby a územního plánování MěÚ Boskovice v součinnosti s orgánem státní památkové péče Městského úřadu Boskovice. V roce 2014 byl zpracován návrh pravidel pro instalaci reklamních, informačních a propagačních zařízení na nemovitostech v MPZ. Současně i nadále probíhají výzvy směrem k vlastníkům nemovitostí, které mají na svém objektu umístěny nevhodné reklamní zařízení a jsou vyzýváni k odstranění reklam a předložení návrhu vzhledu reklam nových.

Město Boskovice se každoročně snaží v rámci svých možností pomáhat obnově ostatních objektů v zóně. Každoročně poskytuje dar církvím na obnovu kulturních památek, a to kostela sv. Jakuba St. a evangelického kostela a také na obnovu nepamátkových objektů místního významu, např. kaplí v místních částech města apod.

V roce 2015 se město Boskovice nechalo inspirovat jinými městy, na jejichž území se nachází MPZ a předložilo návrh na zřízení grantového programu na poskytování finančních příspěvků na obnovu nepamátkových objektů v MPZ.

14.2 TECHNICKÉ PAMÁTKY

Následující technické památky nejsou veřejnosti přístupné.

- **Panský pivovar**

Naproti vjezdu do sportovního areálu Červená zahrada v Podhradí stojí starobylá budova panského pivovaru. Dvoutraktová renesanční budova s barokní členěnou střechou je charakteristická svým komínem s otočným nástavcem. Okenní ostění na jižní straně je kamenné. Na její jižní straně vlevo od slunečních hodin jsou

dvě malá okna s původním nápisem. Letopočet 1674 udává rok výstavby, iniciály IBWMZZ označují jméno tehdejšího majitele panství Jana Bohuše Václava Morkovského ze Zástřízl.

Roku 1910 měl pivovar 25 zaměstnanců, pivo se v něm vařilo až do roku 1950. V pivovaře byla až do roku 1959 v provozu restaurace se sálem, kde se hrávalo i divadlo a celek sloužil jako společenské centrum východní části města. Původní provoz zanikl, dnes slouží jako sklad.

- **Dvořáčkův mlýn**

Mlýn byl součástí boskovické mlýnské kaskády, funkční do roku 2010. Původně kamenný, v roce 1928 byl přestavěn na mlýn válcový. Možnost prohlídek.

- **Městská elektrárna, Boskovice**

Na rohu ulic Sokolská a Nádražní stojí budova bývalé městské elektrárny č.p. 247/1320, or. 62. Elektrárna byla postavena v roce 1909. Elektrárna byla zařízena ještě na proud stejnosměrný. Pro malý výkon se nedala dobře rozšířit a po několika letech svého provozu přestala vyhovovat. Během I. světové války a po ní nemohla stačit na zvýšené požadavky, které na ni byly kladeny. Postavení nové elektrárny nákladem několika milionů korun bylo nevýhodné, proto se uvažovalo o připojení k některé vybudované velkoelektrárně. Po jednání byla v roce 1922 sjednána smlouva se Západomoravskými elektrárnami, a. s., v Brně a na jejím podkladě byla v roce 1924 městská elektrárna zastavena.

- **Pekárna a mlýn, Boskovice - Mladkov**

Nedaleko Boskovic, v místní části Mladkov, stojí u řeky Svitavy barokní budova bývalé pekárny, zaniklého mlýna a malé vodní elektrárny se zbytky náhonu a vodního díla.

Tato jednotraktová vícepodlažní budova má hranolovou věžici s dřevěným deštěním a stanovou helmou. Na věžici je erb rodu Nickelli (Jarošů), který byl přinesen Margarethou z Nickelli na zaniklý mlýn v době držení rodem Jarošů. Původní vodní dílo pohánělo mlýn a pilu, později i malou elektrárnu. Mlýn pracoval nejméně od 18. století. Ve 30. letech 20. století v souvislosti s majetkovými změnami byl přebudován na pekárnu s dvěma pecemi na uhlí. V současné době je provoz pekárny zastaven.

- **Kontribučenská sýpka, Boskovice**

Na severním okraji Boskovic, v ulici Sadová, stojí bývalá kontribučenská sýpka, která byla postavena koncem 18. století.

Jedná se o zděnou patrovou samostatně stojící budovu, která sloužila k přechovávání obilí pro jednu nebo několik vsí dohromady. Do kontribučenské sýpky odváděli sedláci část úrody, společné zásoby obilí byly určeny pro léta neúrody. Kontribučenské sýpky vznikly na vesnicích na základě patentu Josefa II. z roku 1789, v roce 1864 byla jejich funkce zrušena. V současné době je budova po rekonstrukci.

14.3 PŘÍRODNÍ ZAJÍMAVOSTI

PŘÍRODNÍ REZERVACE, PAMÁTKY

- **Bačovské stráňky**

Lokalita se nachází severně od silnice mezi dvorem Pastvisko směrem západním k Bačovu a Vískám, uprostřed zemědělské polní krajiny. Lokalita se skládá ze tří přibližně stejných oddělených enkláv, rozdělených od sebe odbočkou silnice do Bačova a násypem rozestavěné staré dálnice. Část 1 leží přímo pod obcí Bačov, části 2 a 3 ležící jihovýchodně od Bačova, jsou od sebe odděleny mohutným násypem tzv. říšské dálnice Vídeň - Vratislav.

V rámci severní části Boskovické brázdy se jedná o druhově velmi bohatou lokalitu teplomilných druhů.

- **Boskovický mokřad**

Lokalita leží při západním okraji města Boskovice jihovýchodně od silnice II/15 Ždár nad Sázavou - Boskovice - Prostějov v zemědělsky obhospodařované ploché sníženině protáhlého tvaru v nadmořské výšce 340–350 m n. m. s pramenným úsekem drobného Mladkovského potoka (levostranný přítok Svitavy).

Na východním konci je kosená louka s vlhkomilnými druhy, na západním okraji rostou skupiny vrb. V rámci Boskovické brázdy jde o jedno z mála zachovaných míst vlhkomilné až mokřadní vegetace. Roste zde upolín největší, hadí kořen větší a několik druhů ostřic. Nově vyhloubený rybníček je potenciální lokalitou rozmnožování obojživelníků.

- **Chloustné**

Lokalita se nachází jižně od silnice vedoucí ze Sudického dvora západním směrem pod obcí Bačov do Vísek, nad údolní nivou potoka Semíč uprostřed rozlehlé agrární krajiny Boskovické brázdy cca 2 km severně od Boskovic. Lokalita zaujímá část jižních svahů potoka Semíč v délce cca 500 m, na východ od náspu tělesa staré dálnice u Bačova. Leží v nadmořské výšce 345–390 m n. m. Druhová rozmanitost je zde poněkud nižší, než na protilehlých jižně exponovaných bačovských stráňkách, rostou zde však některé regionálně ohrožené teplomilné druhy, např. prvosenska jarní, kostival hlíznatý, hlaváček letní a další.

- **Hodiška**

Lokalita se nachází 3 km severozápadně od Boskovic mezi silnicí Bačov - Vísky a osadou Hodiška v údolní nivě potoka Semíč. Jedná se o rozlehlejší zbytky mokřadních lad. Mokřadní lokalita leží v Boskovické brázdě v nadmořské výšce 340–350 m n. m. Mezi Bačovem a osadou Hodiška dosahuje údolní niva šířky cca 100–200 m a je po obou stranách nebo jednostranně sevřena strmějšími svahy. Údolní niva Semíče v okolí Hodišky doznala řady změn. Nejprve byl v nejširším místě, až 300 m širokém, vybudován rybník s náhonem ke mlýnu. Pozdějšími úpravami nivy byl rybník zrušen, koryto potoka bylo zčásti regulováno. Mlýnský náhon byl zčásti zasypan, zčásti zarůstá. Dominantním vegetačním typem jsou rozlehlé rákosiny, hnízdiště chráněného dravce pochopa rákosního.

- **Janovy dolý**

Lokalita se nachází 1 km severozápadně od východního okraje obce Chrudichromy směrem na východ do zemědělské krajiny Malé Hané. Jedná se o rozvětvené údolí krátkého přítoku Svitavy, přitékajícího od Chrudichrom v Boskovické brázdě v nadmořské výšce 340–405 m n. m. Ze zvláště chráněných druhů zde má populaci prstnatec májový, hnízdí zde chránění ptáci tuhýk obecný a žluva hajní. Z regionálně vzácných a ohrožených druhů zde rostou bradáček vejčitý, kozlík dvoudomý, kosatec žlutý, suchopýr úzkolistý, prvosenska vyšší atd. Ve velmi početné populaci se zde vyskytuje ocún jesenní. Na olšový lesík v nejspodnější části lokality navazuje malý rybníček.

- **Pilské údolí**

Pilské údolí tvoří více jak 3 km dlouhý úsek dna údolního zářezu dolního toku říčky Bělé jižně od Boskovic, nazvaný podle „Pilského dvora“. Leží po obou stranách silnice Boskovice - Lhota Rapotina. Začíná v místech, kde říčka Bělá u fotbalového hřiště pod hradem vstupuje do těsného údolí, a končí v místech, kde se nad soutokem Bělé s Boskovickým (u Černého mostu) toto údolí rozšiřuje při vstupu do Rapotinské kotliny. Pilské údolí je obklopeno z jedné strany lesy Hradského kopce, Hradského hřbetu a Obory, z druhé strany lesním masivem Zlatníku a okolních vrchů. Nejvyšším vrcholem je oblast obce Újezd u Boskovic, odkud ústí boční údolí s potokem, napájeným ze tří zrekonstruovaných rybníčků, které je nazýváno „U třech rybníčků“. Rybníčky leží v nadmořské výšce 495–515 m n. m., údolní dno s říčkou Bělá pod nimi je pouze 350 m n. m. Na kopci

Zlatníku se v polovině 16. století pokoušeli tehdejší majitelé panství Boskovice Ederové těžít zlato, stříbro a další kovy. Dosvědčují to pozůstatky důlních prací, např. zasypaná stará štola pod skalnatými svahy nedaleko silnice a název celého kopce „Zlatník“. Níže pod druhým mostem je na říčce Bělé kamenný jez a nad ním se odděluje náhon, který napájí vodou poslední dva rybníky.

- **Přírodní památka Bačov**

Přírodní památka Bačov se nachází v prostorách opuštěného lomu poblíž silnice vedoucí od dvora Pastvisko (Sudický dvůr) směrem na Vísky (poblíž Bačova). Je významnou lokalitou nalezišť zkamenělin prvohorních obojživelníků (např. rod *Discosauriscus*). Současně se jedná i o velmi významnou lokalitu s výskytem přibližně 55 druhů bylin, trav a kaprad'orostů. Vyhlášená byla v roce 1998 na ploše 3 ha.

ARBORETUM ŠMELCOVNA, BOSKOVICE

Je součástí většího celku od historických dob souborně nazývaného „Dva dvory“. Samotný název „Dva dvory“ je velmi starý a vznikl z toho, že v těchto místech stály v minulosti dva panské dvory.

Lokalita leží proti obci Hrádkov (dnes místní části města Boskovice). První skutečně přesný název „Dva dvory“, uváděný samostatně, je možno číst při dalším prodeji panství Boskovice v roce 1567, kdy Vít Eder ze Štiavnice prodává panství Jarošovi Morkovskému ze Zástřízl. V severozápadní části území je starý sad tvořen čtyřřadým stromořadím několika desítek cca 100letých jírovců (kaštanů). Východní část lokality, nazývaná „Šmelcovna“, zaujímá východní část prostoru. Tvořena je několika domy, pilou a plochou vlastního arboreta. Pila je zajímavá také jako místo ukončení unikátního starého dřevoplavebního kanálu Suchý - Šmelcovna.

Pozemky původně patřily známé zahradnické rodině Vlků. Od Ladislava Vlka koupil pozemky zahradník Josef Janků, který pokračoval v tomto započatém díle. Jedná se o jedinečnou sbírku širokého sortimentu cizokrajných dřevin listnatých i jehličnatých. Na svazích nacházíme pestrou mozaiku zatravněných sadů, dřevinných linií a skupin, teplomilných travinnobylinných lad, polosuchých trvalých travních porostů.

Tuto mozaiku obklopují ze tří stran smíšené lesní porosty, ve spodní části je pak lemována břehovým porostem říčky Bělá. V minulosti byla západní část lokality rozčleněna soustavou 25 mezí za účelem vytvoření teras pro rozlehlý ovocný sad. K jedinečnostem těchto společenstev patří místy až dominantní zastoupení ocúnu jesenního, který zde roste v tisíci exemplářích. Pýchou arboreta je také sbírka rododendronů. Areál je doplněn zookoutkem, expozicí víl a skřítků a prodejním Gardencentrem.

VODNÍ NÁDRŽ BOSKOVICE

Vodní nádrž Boskovice se nachází východně od Boskovic, v údolí pod obcí Vratíkov. Vznikla zatopením údolí říčky Bělé a jejích přítoků (Valchovka, Orlový potok). Při její výstavbě byla přeložena silnice z Boskovic do Vratíkova. Nová silnice prochází kolem Hrádkova (místní část Boskovic) a míjí tak nádrž po jejím levém břehu. Nádrž přísluší k Dyjsko-Svratecké vodohospodářské soustavě.

Nádrž byla stavěna od roku 1985, do zkušebního provozu uvedena v roce 1990. Do trvalého provozu byla uvedena v dubnu 1994. V květnu 1997 byla ve strojovně spodních výpustí osazena malá vodní elektrárna. V prosinci 1997 bylo provozování nádrže Boskovice oficiálně předáno Povodí Moravy.

Nádrž slouží jako:

- zásobárna pitné vody pro Blanensko (ke svému účelu nebyla nikdy využita),
- snížení povodňových průtoků,
- akumulace vody pro trvalé zajištění minimálního průtoku,
- výroba elektrické energie v malé vodní elektrárně.

Zatopená plocha je 53,3 ha, celkový objem 7 020 mil. m³, typ hráze - kamenitá sypaná, šířka koruny 11 m, délka hráze v koruně 305 m, výška nade dnem údolí 42,5 m. Pro zajištění jakosti a zdravotní nezávadnosti vody v nádrži jsou vyhlášena ochranná pásma. Z tohoto důvodu není povolen přístup veřejnosti k hladině nádrže, která je ochranným pásmem 1. stupně. Nádrž je nepřístupná pro koupání a vodní sporty.

Pouze hráz je celoročně přístupná pro pěší a cykloturisty.

ZAHRADNICTVÍ LEBIŠ

Největší výstava balkonových květin v České republice nabízí každoročně od 1. června do 1. září stovky osázených truhlíků pelargóniemi, surfiniemi, begoniemi a dalšími květinami. Zahradnictví LEBIŠ založil v roce 1935 zahradník Jaroslav Lebiš. Zahradnictví zůstalo po celou dobu soukromým majetkem. Zabývá se produkcí balkonových květin se specializací na pelargonie, petúnie, surfinie a jasmínokvětý lilek - solanum. Každým rokem se v zahradnictví koná výstava, která je zaměřena na balkonové květiny.

PARKY

Boskovický zámek je obklopen parky, které jsou kombinací francouzského a anglického stylu. U zámeckého skleníku se nachází jinan dvoulaločnatý, vyhlášený jako památný strom. Jeho stáří je odhadováno na 150 let. Dalšími vyhlášenými památnými stromy jsou zámecká lípa nedaleko skleníku a dub letní nacházející se na palouku u hradu. Tento dub, takzvaný „Štěpánčin“, byl vysazen při příležitosti sňatku prince Rudolfa se Štěpánkou Belgickou v roce 1881.

14.4 TURISTICKÁ INFRASTRUKTURA VE MĚSTĚ

V okolí města Boskovice a v katastrech obcí mikroregionu Boskovicko bylo vyznačeno zhruba 97 km cyklotras. Záměrem bylo propojit stávající cyklotrasy v okolí Letovic, Lysic, Kunštátu, údolí řeky Svitavy a napojit na oblasti Moravského krasu. Cyklotrasy jsou navrženy tak, aby umožnily výběr méně či více náročných tras a současně nabídly panoramata a cíle Boskovické brázdy a Dražanské vrchoviny.

Výchozími místy cyklotras jsou v Boskovicích vlakové nádraží a Masarykovo náměstí.

Tabulka B-75

Cyklotrasy ve městě a nejbližším okolí Boskovic

Číslo	Průběh trasy
5028	Prostějov - Čechy p. Kosířem - Skřípov - Pohora - Boskovice, rozc. u evang. kostela
5117	Blansko - Petrovice - Boskovice, žel. st.
5143	Boskovice, rozc. Bělá - Mladkov - Skalice, žst. - Krnov - Lysice - Štěchov - Bedřichov - Černovice
5143A	Pilské údolí - Boskovice, žid. čtvrt'
5163	Podolí, rozc. - Boskovice, žel. st.
5203	Boskovice, Podhradí - Újezd u Boskovic - Kuničky
5226	Boskovice, rozc. Doubrava (Westernové městečko trasa 5028) - Hrádkov - Vratíkov - Melkov - Bahna (trasa má sezónní variantu přes hráz vod. nádrže Boskovice 1 km)
5227	Horní Díly (Pavlov) - Benešov - Suchý - Velenov - Valchov - Boskovice, rozc. Dukelská
5227A	Velenov (trasa 5227) - U Vratíkovských jeskyní (trasa 5226)

Zdroj: vlastní zpracování

CYKLOSTEZKY

- **Cyklostezka Boskovice - Mladkov**
Spojuje okrajovou západní část města Boskovice s jeho místní částí Mladkov. Je nedělená, určena pro cyklisty a chodce. Vede jižně od krajské silnice č. II/150 v úseku Mladkov -Boskovice. V Mladkově navazuje na místní komunikaci. Je součástí značené cyklotrasy Boskovice - Černovice č. 5143. U cyklostezky je vybudováno odpočinkové místo s posezením a informační tabulí s mapou regionu Boskovicka a informacemi o obci Mladkov.
Povrch - asfaltobeton, délka trasy - 1,16 km.
- **Cyklostezka Boskovice, Kamenice - Šmelcovna**
Začíná na novém mostku přes říčku Bělou v části nazývané Kamenice, pokračuje mezi objekty firem Novibra a Trymet, přechází přes komunikaci Boskovice - Hrádkov a podél ní pokračuje až k odbočce na Šmelcovnu. Byla uvedena do provozu v roce 2013.
Povrch - asfaltobeton, délka trasy - 0,5 km.

NAUČNÉ STEZKY

V nejbližším okolí Boskovic se nacházejí tři naučné stezky, na kterých je umístěno celkem 15 informačních tabulí. Všechny začínají na Masarykově náměstí. Nejkratší z nich je čtyřkilometrový **Oborský okruh**. Na tomto okruhu se návštěvník seznámí s nejvýznamnějšími památkami židovského města. Z centra města se nejdříve dostane jedinou dochovanou branou do bývalého židovského města, v rámci trasy projde kolem židovského hřbitova, cestou je možno navštívit rituální lázeň mikve a synagogu maior. Odtud je již kousek ke kostelu sv. Jakuba St. na Masarykově náměstí.

Náročnější trasou z hlediska převýšení je šestikilometrový **Hradní okruh**. Vede kolem zámku, přes vyhlídku ke zřícenině hradu. Pílským údolím proti proudu říčky Bělé se dojde zpět přes zámecký park kolem zámeckého skleníku na Masarykovo náměstí.

Nejdelším okruhem, který měří 7 km, je **Doubravský okruh**. Z centra města se dojde až k westernovému městečku. Cestou do Arboreta Šmelcovna je možno odbočit na hráz vodní nádrže Boskovice, která je celoročně přístupná. Zpět do centra města se dojde údolím říčky Bělá ulicemi Dukelská a Sušilova.

PĚŠÍ TRASY

Tabulka B-76

Pěší trasy KČT procházející městem Boskovice

číslo	průběh pěší trasy	km	značka
0508	Oborský dvůr - Žďárná - Boskovice, Bělá - Boskovice, Masarykovo nám. - Boskovice, hrad - Pílské údolí, rozc. - Skalice nad Sv., žel. st.	17,4	červená
2005	Boskovice, Masarykovo nám. - Doubrava, rozc. - Šebetov - Vanovice - Andělka - Letovice - Kunštát - Lomnice	54,5	modrá
2061	Boskovice, rozc. u letního kina - Boskovice, Pod Oborou, rozc.	3,5	modrá
4513	Andělka - Vísky - Bačov - Sudický dvůr - kaple u Otylky - Boskovice, žel. st. - Boskovice, Masarykovo nám. - Boskovice, Bělá - Žďár - Petrovice - Blansko město, žel. st. - Vranov	45,3	zelená
4514	Boskovice, Na Kamenici, rozc. - Velenov - Suchý - Žďárná - Sloup	14,5	zelená
7562	Boskovice, Masarykovo nám. - Boskovice, Pod Oborou	4,0	žlutá
7587	Doubrava, rozc - Boskovice, rozc. Na Kamenici	2,5	žlutá

Zdroj: KČT

Klub českých turistů, odbor Boskovice byl založen v roce 1902. V současné době se podílí na organizování dálkových pochodů (např. Za sedmizubým hřebenem, Pochod po dálničním tělese R43), pořádání pravidelných turistických vycházek. Zajišťuje také údržbu značení v okolí města.

HOTELY, PENZIONY

Kvalitní nabídka ubytovacích a stravovacích kapacit je základním předpokladem pro rozvoj cestovního ruchu v území. Celková kapacita ubytovacích zařízení v kategoriích hotely a penziony je cca 330 lůžek (zařízení poskytující celoroční ubytování). Další větší počet ubytovacích kapacit se nachází v okolí města.

V období letních prázdnin nabízejí ubytování rovněž domovy mládeže středních škol - SPŠ Boskovice, Střední škola André Citroëna, VOŠ ekonomická a zdravotnická a SŠ Boskovice.

Tabulka B-77

Hotely a penziony

Název	Kategorie	Adresa	Pokojů	Lůžek
Hotel Pod Zámkem ***	hotel, restaurace, konferenční místnost	Hradní 637/4	25	47
Hotel Moravia - Lasákův Mlýn***	hotel, restaurace, konferenční místnost	Dukelská 788/77	33	68
Hotel Slavia **	hotel, restaurace	Komenského 307/55	10	24
Hotel Záložna	hotel, restaurace	Masarykovo nám. 11	13	35
Penzion - ubytovna Služeb Boskovice	penzion-ubytovna hotelového typu	Dukelská 704	15	48
Penzion v židovské čtvrti	penzion, společenská místnost	Plačkova 2233/43	10	24
Western park - apartmán hotel	apartmány	konec ulice Sv. Čecha, les Doubravy		82
Celkem				328

Zdroj: vlastní zpracování

STRAVOVACÍ KAPACITY (S DENNÍM MENU)

Nedílnou součástí nabídky cestovního ruchu jsou kvalitní stravovací služby. Mimo níže uvedená stravovací zařízení se ve městě nachází celá řada podniků bez možnosti stravování (tj. teplá jídla), a to kavárny, čajovny, pohostinství, pivnice aj.

Tabulka B-78

Restaurační zařízení

Stravovací zařízení	Adresa	Kapacita míst
Restaurace Hotel Moravia - Lasákův mlýn	Dukelská 788/77	70 míst 12 Lobby Bar 32 zimní zahrada 50 letní terasa
Restaurace Pod Zámkem	Hradní 637/4	60 restaurace 32 salonek 70 historický sklep 20 letní terasa
Restaurace Blue Queen	nám. Dr. Snětiny 2275/2	50 míst restaurace 5 bar 30 zahrádka
Restaurace Makkabi	Velenova 2180/8	50 restaurace 40 zahrádka 30 salonek
Restaurace bar Eden	Svatopluka Čecha 54/17	55 restaurace 70 zahrádka
Restaurace Záložna	Masarykovo nám. 11/10	50 míst jídelna (nekuřácká) 15 míst ve výčepu 30 míst letní zahrádka
Černohorská restaurace	Komenského 2302	90 restaurace (z toho 45 nekuřácké) 80 terasa, 45 salonek
Restaurace Hotel Slavia	Komenského 307/55	60 restaurace 24 zahrádka 40 Slavia Club
Restaurace Transmark	Kpt. Jaroše 50/8	55 míst restaurace
Restaurace 29	Kpt. Jaroše 100/29	26 restaurace 15 salonek
Restaurace Sokolovna	Sokolská 221/13	54 míst restaurace 20 salonek 40 zahrádka
Restaurace Kat'ák	Kpt. Jaroše 107/15	40 míst restaurace

Stravovací zařízení	Adresa	Kapacita míst
Restaurace Rabínův šenk	U Vážné studny 1	45 míst restaurace
Restaurant Špejchar	Kpt. Jaroše 23	70 míst restaurace (nekuřácká) 30 míst terasa 40 míst salonek
Restaurace a Pizzeria Venezia	Kpt. Jaroše 2196/24a	32 salonek 36 zahrádka
Restaurace a Pizzeria Zlatá růže	Kpt. Jaroše 158/3	25 restaurace 50 zahrádka
Viva restaurace a pizzerie	Masarykovo nám. 33/32	110 míst restaurace
Restaurace Repete	Havlíčková 44	70 míst restaurace
Hostinec U Rudyho	Plačkova 39	50 míst restaurace 20 míst zahrádka
Restaurace Saloon 1870 bez denního menu	Western park	40 malá vrchní terasa 80 velká vrchní terasa 40 spodní část restaurace 48 zahrádka

Zdroj: vlastní zpracování

DOPROVODNÉ AKTIVITY

Zázemí pro trávení volného času je důležitou materiálně-technickou složkou cestovního ruchu. Návštěvníci Boskovic mohou využít kvalitní kulturní a sportovní infrastrukturu města. Mimo návštěvy kulturních památek, muzea a galerií mohou také pro trávení volného času využít stálé kino Panorama i letní kino, případně navštívit celou řadu tradičních společenských a kulturních akcí pořádaných městem Boskovice či místními spolky.

V oblasti aktivního trávení volného času mohou dále návštěvníci ve městě využít především:

- městské lázně, saunu (viz kapitola 15.3),
- koupaliště Červenka (viz kapitola 15.3),
- zázemí sportovišť ve městě (viz kapitola 15.3),
- Centrum Modrá věž se 4 drahami pro bowling, 2 squashovými kurty a fitness centrem (viz kapitola 15.1),
- značené cyklistické a pěší trasy a cyklostezky (viz kapitola 14.4),
- návštěvu kulturních zařízení (viz kapitola 13.1),
- návštěvu Western parku Boskovice (viz kapitola 13.4),
- společenské akce ve městě a okolí (viz kapitola 13.3).

Tabulka B-79

Městské lázně, koupaliště Červenka, návštěvnost

	2010	2011	2012	2013	2014
Městské lázně	127 030	119 211	102 424	108 445	115 508
Koupaliště Červenka	35 437	23 769	30 440	31 540	17 182

Zdroj: Služby Boskovice, s. r. o.

14.5 PROPAGACE MĚSTA

Stěžejní úlohu v oblasti propagace města z pohledu zajištění informačního servisu pro návštěvníky města zastává MIS Boskovice a IC Boskovicko sídlící v historické části radnice na Masarykové náměstí. Je členem kategorie B Asociace turistických informačních center ČR (A.T.I.C. ČR).

Provoz Městského informačního střediska Boskovice a Informačního centra Boskovicko je zajišťován externím subjektem. MIS Boskovice a IC Boskovicko poskytuje zdarma informace v češtině, angličtině a němčině:

- o památkách města a regionu,
- základní informace o městě a regionu, informace o turistických, kulturních, sportovních a jiných zajímavostech,
- o ubytování a stravování,
- o kulturních a sportovních akcích,
- o telefonních kontaktech firem regionu,
- o dopravě (autobusové a vlakové spoje),
- o ostatních infocentrech Jihomoravského kraje,
- o firmách a službách v Boskovicích,
- distribuci propagačních materiálů Boskovic i z regionu,
- sledování statistiky návštěvnosti.

Dále zajišťuje:

- kopírování A4, A3,
- veřejný internet,
- zprostředkování průvodcovské služby (po židovské čtvrti),
- průvodcovskou službu návštěvníkům na ochoz věže radnice,
- provozování úschovny kol a zavazadel,
- předprodej vstupenek na akce pořádané Kulturními zařízeními města Boskovice (KZMB),
- předprodej vstupenek v síti Ticketportál (www.ticketportal.cz) a Ticketstream (www.ticketstream.cz),
- on-line prodej Mezinárodních autobusových jízdenek Student Agency, s. r. o.,
- prodej turistických a cykloturistických map, průvodců, suvenýrů, keramiky,
- pohlednic, publikací, DVD Boskovic atd.

Velkou část návštěvníků Infocentra (cca 60 %) tvoří každoročně občané Boskovic a okolí, kteří využívají jeho služeb (nákup vstupenek, kopírování, internet ad.)

Turisté poptávají především historické a židovské památky, stravování a ubytování. Z cizinců převládají spíše německy a anglicky mluvící senioři, kteří nepoužívají internet. Zejména u mladších věkových skupin získává větší oblibu zjišťování turistických informací prostřednictvím internetu.

Tabulka B-80

MIS Boskovice a IC Boskovicko, návštěvnost

	2010	2011	2012	2013	2014
Domáci	8 510	9 807	9 040	13 393	13 354
Turisté ČR	6 432	6 237	7 051	2 603	7 343
Zahraniční	574	628	473	480	666
Celkem	15 516	16 672	16 564	16 476	21 363

Zdroj: MIS Boskovice, IC Boskovicko

INTERNETOVÉ PREZENTACE A PROPAGAČNÍ MATERIÁLY

MIS spravuje webové stránky www.regionboskovicko.cz poskytující informace o dění v Boskovicích a regionu Boskovicko, o kulturních a společenských akcích a nejvýznamnějších památkách a atraktivitách. Na webu je možno nalézt přehled ubytovacích a stravovacích zařízení ad. MIS také ukládá informace o atraktivitách a akcích na krajské internetové stránky www.jizni-morava.cz.

Město Boskovice má vlastní oficiální internetové stránky www.boskovice.cz. Pravidelně se zúčastňuje soutěže o Zlatý erb. Stránky slouží zejména obyvatelům Boskovic, v sekci Turista jsou všechny důležité informace pro návštěvníky Boskovic.

Hlavním subjektem v oblasti distribuce propagačních materiálů je MIS Boskovice a IC Boskovicko. Jde především o řadu skládaček Boskovice - Město sedmizubého hřebene mapující historii města a památky, židovské památky, Muzeum Boskovicka, přírodní zajímavosti. Dále jsou k dispozici průvodce na radniční věž, tipy pro volný čas, tipy na pěší výlety i cyklovýlety. Zejména zahraničním návštěvníkům slouží šestijazyčný turistický průvodce Boskovicemi, který obsahuje také mapu Boskovic. Velmi populární jsou každoročně vydávané turistické noviny s názvem Vítejte na Boskovicku, které informují o všech turistických atraktivitách, službách i akcích v regionu Boskovicko. Všechny materiály jsou graficky i po stránce textového obsahu na vysoké úrovni. V rámci propagace město Boskovice vydává nejrůznější propagační předměty s nápisem města nebo znakem se sedmizubým hřebenem.

K dalším místům, kde návštěvníci města získají informace o jednotlivých turistických atraktivitách, jsou návštěvnícká centra a pokladny těchto jednotlivých turistických cílů. Provozovatelé turistických atraktivit využívají možnosti společné propagace zajišťované MIS, současně zajišťují propagaci také samostatně.

ORGANIZACE A MANAGEMENT CESTOVNÍHO RUCHU

Region Boskovicko je součástí destinace Moravský kras a okolí, která patří do pěti turistických destinací v Jihomoravském kraji. Pro město Boskovice a region Boskovicko je i přes rozsáhlou, pestrou a kvalitní nabídku turistických atraktivit, z důvodu organizačních, finančních a personálních možností, významná spolupráce ať již v rámci destinace Moravský kras a okolí, tak spolupráce s Centrálou cestovního ruchu Jižní Morava, či s dalšími regiony a subjekty cestovního ruchu.

K výchozím charakteristikám marketingu cestovního ruchu ve městě Boskovice patří velké množství provozovatelů turistických atraktivit, což na jedné straně utváří pestrost nabídky, ale současně klade zvýšené nároky na koordinaci a tvorbu společných produktů.

SWOT analýza 14

Cestovní ruch

SILNÉ STRÁNKY	SLABÉ STRÁNKY
<ul style="list-style-type: none"> - přirozené centrum v severní části Jihomoravského kraje - historické jádro města, MPZ - dostupná vzdálenost od silné turistické destinace Moravský kras - blízkost krajského města Brna - turisticky dobrá dopravní dostupnost (silnice, železnice) - nabídka zajímavých turistických atraktivit a kulturních památek ve městě i mikroregionu - TOP výletní cíl jižní Moravy - Western park - tradice řady kulturních a sportovních akcí republikového významu (Husí slavnosti, Boskovické běhy, Festival Boskovice) - systém kvalitně značených cyklotras, pěších tras a naučných stezek - dostatečná vybavenost turistickou infrastrukturou (sportovní a kulturní zařízení) - atraktivní území v těsném sousedství města, kvalitní životní prostředí - kvalitní ubytovací zařízení vyššího a středního standardu - dobře fungující MIS a IC Boskovicko, dobrá poloha v centru města, v sezoně otevřeno 7 dnů, další informace poskytuje zvukový informační panel na náměstí - kvalitní propagační materiály (turistický průvodce, turistické noviny) - využívání možností spolupráce s Centrálou cestovního ruchu jižní Moravy a Sdružením historických sídel Čech, Moravy a Slezska 	<ul style="list-style-type: none"> - špatný stav dopravní infrastruktury <ul style="list-style-type: none"> - chybí rychlostní komunikace spojující Boskovice s Brnem a městy Pardubického kraje - vysoký podíl jednodenní turistiky - vysoká sezónnost cestovního ruchu s převahou letní turistiky - slabé využití potenciálu města pro rozvoj cestovního ruchu, tranzitní město - nedostatečná kapacita ubytovacích zařízení pro velké skupiny - nedostatečná kapacita zařízení nižších cenových tříd, zejména pro rodiny s dětmi - chybí stravovací zařízení v ubytovně Služeb Boskovice - nedostatek materiálně technické základny pro rozvoj kongresového cestovního ruchu - horší stav některých historických památek, např. jízdárna a panský dvůr - nedostatečná spolupráce veřejného a podnikatelského sektoru - nedostatečná nabídka tematických produktů a programů cestovního ruchu - chybí videospot o městě

PŘÍLEŽITOSTI	HROZBY
<ul style="list-style-type: none"> - zkvalitnění zázemí cyklotras, vybudování tras a areálu pro horská kola MTB (terénní cyklistika) - pokračování budování cyklostezek ve městě, zvýšení bezpečnosti a průjezdnosti městem pro cyklisty - využití dotačních programů EU pro projekty CR - vytváření netradičních kulturních a sportovních akcí a udržení stávajících - aktualizace a tvorba chybějících propagačních materiálů a informačních systémů - nové propagační produktové balíčky pro různé cílové skupiny, cílem je zvýšení podílu vícedenní návštěvnosti - spolupráce všech subjektů CR na vytvoření slevového systému - spolupráce s MAS v rámci destinace Moravský kras a okolí, regionálními sdruženími, podnikateli a ostatními subjekty CR - spolupráce s okolními ORP sousedních krajů - zkvalitnění a modernizace infrastruktury pro CR - aktualizace webových stránek města a regionu, účast na veletrzích cestovního ruchu - vybudování nových volnočasových center (skatepark, lezecká stěna) - inovace služeb MIS Boskovice a IC Boskovicko, využívání nových informačních technologií - zajistit Audio průvodce pro návštěvníky Boskovic, které by byly k zapůjčení v MIS Boskovice a IC Boskovicko - vytvořit „Geocachingovou“ hru pro posílení cestovního ruchu - zvýšení atraktivity města pro návštěvníky prostřednictvím obnovy kulturních památek v MPZ (jízdárna, panský dvůr, zámecký park, masné krámy atd.) a dostavby proluk (lokalita U Koupadel aj.) 	<ul style="list-style-type: none"> - nedostatek finančních prostředků na údržbu a investice do kulturních památek - nevyužití potenciálu pro rozvoj cestovního ruchu a pro příchod většího počtu návštěvníků - nedostatek finančních prostředků na zkvalitňování technické infrastruktury (silnice II. a III. třídy) - nedostatek kvalifikovaných pracovníků v oblasti CR - nedostatek finančních prostředků do infrastruktury pro volný čas a turistiku - malý zájem podnikatelů o vzájemnou spolupráci s městem v oblasti CR - odliv části zahraniční poptávky z důvodu nenalezení odpovídajících kvalitativních standardů na straně nabídky - neochota a nesouhlas vlastníků pozemků plánovaných cyklostezek s jejich realizací - vznik levných ubytoven a nárůst počtu nepřizpůsobivých občanů

15 SPORT

Významným faktorem ovlivňujícím kvalitu života občanů města Boskovice je také nabídka příležitostí ke sportovnímu vyžití. Na území města působí řada sportovních organizací, které v rámci své činnosti vytvářejí dobré podmínky i pro výkonnostní sport.

15.1 SPORTOVNÍ AREÁLY A HŘIŠTĚ

SPORTOVNÍ AREÁLY

Ve městě Boskovice a jeho místních částech se nachází sportovní areály pro široký soubor sportů, dále samostatná hřiště či sportoviště školní, veřejná i komerční. Tyto tvoří páteř výkonnostního sportu a slouží i k volnočasovým aktivitám veřejnosti, zejména mládeže. V posledních cca 10 letech se v Boskovicích zrekonstruovalo či vybudovalo několik sportovišť, čímž se vytvořily vhodné podmínky pro většinu populárních sportů. Stále ovšem zůstávají některá sportovní odvětví, která na svoje odpovídající sportoviště čekají. Hlavním nedorěšeným sportovištěm zůstává adekvátní sportovní hala. Další požadavky na výstavbu se týkají skateparku, in-line dráhy či čtyřdráhové kuželny. Doporučuje se také zpracovat Studii areálu Červená zahrada, která by navrhla možné řešení úpravy současných sportovišť, umístění sportovišť nových, stravování v areálu, parkování atd. Jako vhodné se jeví, aby veškerá sportoviště v areálu Červené zahrady byla v budoucnu spravována Službami Boskovice, s. r. o. Z tohoto důvodu se doporučuje jednat o možném převodu tenisových kurtů s LTC Velen. Také je možno uvažovat o případném odkupu či převodu tzv. Junácké louky, kde by se mohl zřídit skatepark či hřiště na malou kopanou.

Přes skutečnost, že do výstavby, oprav a údržby sportovních objektů město ze svého rozpočtu investovalo miliony Kč, s ohledem na dobu jejich životnosti se musí počítat s dalšími finančními prostředky na běžnou údržbu a jejich postupnou modernizaci.

V listopadu 2004 byla městem Boskovice založena společnost Služby Boskovice, s. r. o., která od roku 2005 provozuje vybraná tělovýchovná, sportovní, rekreační a ubytovací zařízení ve městě. Všechny tyto zařízení mají Služby Boskovice pronajaty a platí městu nájemné.

Kromě sportovních zařízení provozuje ubytovnu, která je umístěna v areálu Červená zahrada (kapacita 48 lůžek, 15 pokojů).

KOMERČNÍ SPORTOVIŠTĚ

Zázemí pro sportovní vyžití občanů města poskytují i komerční sportoviště soukromých subjektů. Nejvýznamnější je Centrum Modrá věž se 4 drahami pro bowling, 2 squashovými kurty a fitness centrem. Ostatní jsou menšího rozsahu a poskytují zejména fitness či wellness služby.

Tabulka B-81

Fitness centra

Název	Vybavení
Centrum Modrá věž, Komenského 2302	fitness (66 stanovišť, kardiozóna, masáže), 2 squashové kurty, turbosolária, bowling (4 dráhy), herna a nonstop bar (130 míst k sezení)
Fitness studio - solárium, Bezručova 2329/12	fitness studio, 2 solária
LiVe studio Hanky Oujeské, Kpt. Jaroše 23 (Fáberka)	zrcadlový, klimatizovaný sál - walking, pilates
Fitcentrum TJ Rytmus, U Lázní 1734	fitness studio pro ženy

Zdroj: vlastní zpracování

VEŘEJNĚ PŘÍSTUPNÁ HŘIŠTĚ

Ve městě a jeho místních částech se nachází 13 sportovních hřišť, která jsou vybavena basketbalovými koši, fotbalovými brankami, a 13 dětských hřišť a koutků vybavených 48 ks herních prvků a pískovišti. Tato hřiště jsou v mnoha případech jedinou možností sportovního vyžití, zejména pro populaci na sídlištích. Počet ploch a herních prvků byl v minulých letech v souvislosti se zavedením norem ČSN EN 1176 a 1177 redukován, je nutno počítat s jejich rozvojem v závislosti na zvyšujícím se počtu dětí. Zvýšený provoz na těchto hřištích svědčí o zájmu dětí a mládeže využívat volný čas vhodným způsobem. Hřiště jsou postupně dovybavována o další prvky.

V roce 2013 bylo postaveno venkovní fitness hřiště mezi bytovými domy ulic Mánesova - Bílkova, na kterém se nachází 6 fitness prvků pro 12 cvičících.

Tabulka B-82

Seznam herních prvků sportovních hřišť - stav leden 2015

Umístění	Herní prvek	Počet prvků	Povrch	
Ot. Kubína	basket. koš branka	1 ks 2 ks	3	prosívka
Komenského (nad MŠ)	basket. koš sloupek na síť	1 ks 2 ks	3	asfalt
Komenského (mezi bytovými domy)	basket. koš branka	1 ks 2 ks	3	prosívka
Ot. Chlupa	sloupek na síť	2 ks	2	prosívka
Na Vyhlídce	basket. koš	2 ks	2	prosívka
Wolkerova	branka	2 ks	2	prosívka
Wolkerova (malé)	sloupek na síť	2 ks	2	prosívka

Umístění	Herní prvek	Počet prvků	Povrch	
Komenského (vnitroblok)	basket. koš	2 ks	4	asfalt
	sloupek na síť	2 ks		
Dr. Svěráka	basket. koš	1 ks	3	prosívka
	mini branka	2 ks		
Hrádkov	branka	2 ks	2	prosívka
Vratíkov	branka	2 ks	5	prosívka
	sloupek na síť	2 ks		
	basket. koš	1 ks		
Mladkov	branka	2 ks	4	trávník
	sloupek na síť	2 ks		
Bačov	branka	2 ks	3	trávník
	basket. koš	1 ks		
Celkem 13 sportovních hřišť				

Zdroj: vlastní zpracování

Tabulka B-83

**Seznam herních prvků dětských hřišť v Boskovicích a místních částech
stav leden 2015**

Umístění	Název prvku	Pískoviště	Oplocení
Ot. Kubína	trojhrazda	ano	ne
	2 pneumatiky		
	houpadlo na pružině		
Komenského (COOP)	domeček (indiánské obydlí)	ano	ano
	pružinové houpadlo		
	věž se skluzavkou		
Komenského (mezi bytovými domy)	lokomotiva Flora 27	ne	ano
	minikolotoč		
	lanová pyramida MIDI		
	houpačka řetězová		
Na Vyhliďce	šplhací sestava 10A	ano	ano (písk.)
	houpadlo na pružině		
	skluzavka		
	houpačka Euroswing		
	lanová pyramida PRO		
Komenského (vnitroblok)	houpadlo na pružině	ano	ano (písk.)
	vahadlová houpačka kovová		
Dr. Svěráka	houpačka se skluz. KS 4592	ano	ano (písk.)
	houpadlo na pružině		
	šplhací sestava 8		
	minikolotoč		
Bílkova - Mánesova	skluzavka houpačka FLORA3	ano	ano
	vahadlová houpačka		
	šplhací sestava č.7		
	houpadlo na pružině		

Umístění	Název prvku	Pískoviště	Oplocení
Na Chmelnici	skluzavka, houpačka FLORA 3	ano	ano
	šplhací sestava 10		
	vahadlová houpačka		
U zámeckého skleníku	sestava Černovousova věž	ne	ne
Mladkov	skluzavka	ano	ano
	vahadlová houpačka		
	domeček s verandou		
	houpačka, prolézačka, skluzavka		
	houpadlo na pružině		
Hrádkov	dvojhoupačka	ano	ne
	herní sestava Flora 10B, skluzavka		
	trojhrzda		
	šplhací sestava Z		
	houpadlo na pružině		
Vratíkov	sestava Flora 13, houpačka, skluz.	ano	ano
	šplhací sestava 7		
	vahadlová houpačka		
	houpadlo na pružině		
Bačov	skluzavka	ano	ne
	šplhací sestava		
	houpačka		
	vahadlová houpačka		
	kolotoč		
Celkem 13 dětských hřišť	počet herních prvků - 48		

Zdroj: vlastní zpracování

TĚLOVÝCHOVNÁ A SPORTOVNÍ ZAŘÍZENÍ V MAJETKU ŠKOL

Školní sportoviště slouží především potřebám výuky jednotlivých pracovišť Základní školy Boskovice a středních škol a učilišť. Na financování se podílí krajský nebo obecní rozpočet. V odpoledních a večerních hodinách jsou vybraná sportoviště přístupna sportovním oddílům či veřejnosti.

Tabulka B-84

Přehled školních sportovišť

Škola	Vybavenost	Stav, povrch
ZŠ nám. 9. května	tělocvična 19,6 × 10 × 5 ,7 hřiště 27 × 13,5	tělocvična - nová podlaha (2007), hřiště nové s umělým povrchem (2013)
ZŠ Slovákova	velká tělocvična 12,1 × 24,9 × 7,8 gymnastický sál 5,4 × 30,1 × 3,2 víceúčelové hřiště (1× kopaná 1 695 m ² , 1× volejbal, běžecký ovál 1 228 m ² , sektor pro skok daleký) vzpírárna a posilovna - pronájem	povrch v tělocvičnách původní, fotbalové hřiště - nový umělý povrch od roku 2014

Škola	Vybavenost	Stav, povrch
ZŠ Sušilova	velká Tv 23,5 × 11,5 × 6,5 malá Tv 18,5 × 11,5 × 6,5 multifunkční venkovní hřiště 21,5 × 35 běžecká dráha 66 × 6 hřiště na plážový volejbal 20 × 13 malé hřiště na odbíjenou 22 × 12,5	nové povrchy tělocvičny - velká (2000), malá (2006), venkovní hřiště vybudována 2010 (velké s umělým povrchem + plážový volejbal + běžecká dráha) a 2008 (malé)
Gymnázium, Palackého nám. 1	tělocvična 22 × 11 × 5 tělocvična 20 × 10 × 5 hřiště 35 × 20 hřiště za malou tělocvičnou 20 × 15	větší tělocvična umělý povrch, menší tělocvična parkety, hřiště umělý povrch, malé hřiště prosívka
MŠ, ZŠ a Pr. Škola, Štefánikova 2	tělocvična 8 × 11 × 3,5 hřiště 75 × 21	tělocvična parkety hřiště prosívka
SPgŠ, Komenského 5	tělocvična 16,9 × 7 × 7 gymnastický sál 9,2 × 6,5 × 4 hřiště 28 × 13,5	tělocvična parkety, gymnastický sál TATAMI (2014) hřiště asphalt (1991)
SŠ A. Citroëna, nám. 9. května 2a	tělocvična 30 × 15 × 9 bazén 17 × 9 hloubka 1,2–1,8 hřiště 40 × 20 (v zimě přetlaková hala)	tělocvična palubovka, hřiště umělý povrch
VOŠE a Z a SŠ Hybešova 53	tělocvična 22 × 13 posilovna 8 × 6 elektronická střelnice 8 × 5, hřiště 100 × 70	tělocvična parkety, hřiště trávník

Zdroj: vlastní zpracování

15.2 SPORTOVNÍ KLUBY

ZAŘAZENÉ DO SYSTÉMOVÉ PODPORY

Do této skupiny jsou zařazeny oddíly, které dlouhodobě pracují s mládeží, případně navazují na jiný mládežnický klub stejného sportovního odvětví. Tyto kluby jsou dlouhodobě příjemci finanční podpory od města. V roce 2012 byla zastupitelstvem města schválena nová Pravidla pro poskytování příspěvků sportovním mládežnickým organizacím.

Z městského rozpočtu je oblast sportu podporována pěti formami:

1. finanční transfery na nájemné na sportovištích, která obhospodařují Služby Boskovice, s. r. o., a ZŠ,
2. dotace na nájemné či energie na sportovištích, které nejsou v majetku města,
3. příspěvek na činnost sportovních mládežnických oddílů,
4. grantový program - sportovní akce,
5. podpora sportovních akcí mimořádného významu pro město Boskovice.

Tabulka B-85

Sportovní kluby

Název	Sportovní odvětví	Členská základna		
		mládež 4–19 let	dospělí nad 19 let	celkem
HC Boskovice	hokej, in-line hokej	80	0	80
SKMB Boskovice	hokej dospělí	0	40	40
FC Boskovice	fotbal	169	47	216
TJ Minerva	volejbal	71	9	80
SVČ Boskovice	plavání	126	0	126
Moravec Team	cyklistika	41	25	66
TJ SOUZ	vzpírání	23	14	37
LTC Velen	tenis	60	0	60
Orel jednota Boskovice	florbal, stolní tenis, billiard hockey, malá kopaná	156	123	279
TJ Rytmus Boskovice	sport pro všechny	220	495	715
JS Boskovice	jezdectví	12	3	15
TJ Sokol Boskovice	basketbal dospělí	0	27	27
Aikido SVČ Boskovice	aikido	80	20	100
Šachový klub Makkabi	šachy	15	20	35
Celkem		1 053	823	1 876

Zdroj: sportovní kluby - leden 2015

NEZAŘAZENÉ DO SYSTÉMOVÉ PODPORY

V této skupině jsou zařazeny kluby, které nepracují celosezonně s mládeží, zpravidla nevyvíjejí pravidelnou tréninkovou činnost. Od města nepobírají finanční příspěvky na činnost. Pouze o. s. Sportuj s námi každoročně získává od města finanční příspěvek na pořádání tradičních „Boskovických běhů“ konaných vždy 1. 5. kalendářního roku.

Tabulka B-86

Sportovní kluby nezařazené do systémové podpory

Název	Sportovní odvětví
Squash Club Boskovice	squash
Alkyon Boskovice	sportovní potápění
Neptun	sportovní potápění
Trial Club	motocyklový sport
Kuželkářský klub Velen	kuželky
SK Drexler IPSC	střelecký klub
Sportuj s námi	pořádání běžeckých závodů, kroužek atletiky a gymnastiky

Zdroj: vlastní zpracování

15.3 SPORTOVNÍ OBJEKTY

Tabulka B-87

Přehled sportovních objektů provozovaných společnostmi Služby Boskovice

Sportovní objekt	Vybavení
Městské lázně, U Lázní 2182/75	plavecký bazén 25 × 10 5 m, hloubka 120–160 cm (4 dráhy), rekreační bazén - vířivky, chrliče vody, divoká voda, perličková lázeň, 60 m tobogán, parní komora, infra sauna (3 osoby), vířivá vana (7 osob), finská sauna (4 osoby)
Koupaliště Červenka, Červená zahrada	plavecký bazén, rekreační bazén, dvouúrovňový bazén pro děti, dojezdový bazén pro čtyřproudovou skluzavku a tobogán, beachvolejbal, pétanque, stolní tenis, dětské hřiště, trampolína
Fotbalový areál, Červená zahrada	travnaté hřiště 100 × 65 m, umělá tráva 3. generace 99 × 60 m, hlediště travnatého stadionu pojme 3 000 diváků, na umělé trávě může přihlížet 200 diváků
Zimní stadion, Červená zahrada	hrací plocha 58 × 28 m, využití - lední hokej, bruslení, v létě in-line hokej, občerstvení, posilovna, hlediště pro 500 stojících diváků
Sauna, U Lázní 2063/3	potírna (16 osob), venkovní bazén se studenou vodou, odpočívárna, občerstvení

Zdroj: vlastní zpracování

Tabulka B-88

Přehled sportovních objektů a sportovišť v majetku sportovních klubů

Sportovní objekt	Vybavení
TJ Rytmus (školička), U Lázní 1734	3 sály, aerobic, gymnastika, jóga, čínská cvičení, cvičení pro děti, fitness pro ženy
Tenisové kurty LTC Velen, Červená zahrada	6 tenisových kurtů, provoz duben–říjen, tenis, baby tenis
Orlovna Orel jednota Boskovice, Komenského 2317/33a	stolní tenis, spinning, jumping, aerobic, pilates, cvičení s míči
Víceúčelové hřiště Orel jednota Boskovice, Gagarinova ulice	hřiště s umělým povrchem - malá kopaná, tenis
Vzpírárna a posilovna TJ SOUZ Boskovice, Slovákova 2006/8	vzpírárna, fitness

Zdroj: vlastní zpracování

SWOT analýza 15

Sport

SILNÉ STRÁNKY	SLABÉ STRÁNKY
<ul style="list-style-type: none"> - nová sportovní zařízení (fotbalové hřiště s umělou trávou, zimní stadion, městské lázně, koupaliště, posilovny atd. - pestrá nabídka sportovních odvětví pro sportovní vyžití občanů města - průhledný systém financování městských sportovních zařízení - nadstandartní podpora sportovních subjektů z rozpočtu města formou příspěvků na nájemné a provoz 	<ul style="list-style-type: none"> - chybí sportovní hala s hledištěm a vyhovujícími parametry pro kolektivní sporty - není zpracována studie sportovního areálu Červená zahrada - slabé sponzorské zázemí, nízká podpora podnikatelských subjektů, pokles podpory od významných firem v Boskovicích - nedostatečná podpora netradičním a módním sportům (skate hřiště, inline hřiště, lezecká stěna) - nedostatečná podpora sportovní činnosti ze strany ČSTV a odvětvových sportovních orgánů - chybí vyškolení trenéři v oblasti sportu a systém jejich odměňování - chybí čtyřdráhová kuželna - chybí spolupráce formou smlouvy nebo memoranda mezi MŠ i ZŠ a sportovními kluby (provázanost výuky sportu na základních školách na sportovní kluby, včetně organizačního zajištění)
PŘÍLEŽITOSTI	HROZBY
<ul style="list-style-type: none"> - zdroje financování od ČSTV a z grantů - vytvoření zázemí pro místní cyklisty, cykloturisty, pořádání cyklistických soutěží - vytvoření kvalitní nabídky sportovního vyžití pro obyvatele a návštěvníky města - možná specializace pracoviště ZŠ se zaměřením na sportovní třídy - řešení atletické dráhy v areálu Červené zahrady - zajištění provázanosti výuky sportu v mateřských i základních školách na sportovní kluby, včetně organizačního zajištění 	<ul style="list-style-type: none"> - omezení provozu některých sportovišť - vysoké finanční zatížení sportovních organizací - nedostatek dobrovolných trenérů v oblasti výkonnostního i masového sportu - podcenění financování sportu ze strany státu

16 EKONOMIKA MĚSTA

16.1 EKONOMICKÁ STRATEGIE MĚSTA

Ekonomická situace města, jako územně samosprávného celku tvořícího součást systému veřejných rozpočtů, je prvotně závislá na aktuálním vývoji celostátní ekonomiky, která je ovlivněna nejen ekonomickým vývojem v eurozóně, ale také celosvětovým děním. Tuto skutečnost potvrzuje dopad celosvětové krize, který se negativně odrazil nejen v hospodaření ČR, ale také na všech úrovních územně samosprávných celků (ÚSC). Zásadní vliv na hospodaření obce mají sdílené daně, které tvoří spolu s dotacemi podstatnou část příjmů obce. Sdílené daně, tedy daně, které se dělí mezi stát, kraje a obce doznaly pozitivního vývoje v důsledku novely zákona č. 243/2000 Sb., o rozpočtovém určení daní (RUD).

Rok 2013 tak byl po několika letech nestability daňových příjmů pro většinu obcí včetně města Boskovice velmi příznivý. Daňové příjmy města vzrostly ve srovnání s rokem 2012 o 20 mil. Kč (tj. 16 %). Rovněž u ostatních obcí došlo k meziročnímu navýšení o více než 10 %. Největší nárůst byl zaznamenán u DPH, u které MF zdůrazňuje lepší správu daně související s opatřeními proti daňovým únikům a dále je zde patrný také pozitivní důsledek zavedení systému přenesené daňové povinnosti. Součástí změn ve sdílených daních byla také související úprava v objemu dotací směřujících do obcí. Jestliže v roce 2008 tvořily daně 56 % příjmů, v roce 2014 se již mělo jednat o více než 68 % (Obec a finance 1/2014). Ne všechny obce zaznamenaly zajímavý nárůst daňových příjmů, ale oproti původnímu předpokladu se výrazné snížení dotklo hlavně malých horských obcí s rozšířeným katastrem. Největší přírůstky na obyvatele naopak zaznamenaly obce, které jsou zřizovatelem školy, kde se počet žáků blíží počtu obyvatel, nebo jej dokonce převyšuje. Novela zákona o RUD vedla rovněž k částečnému vyrovnání tzv. U-křivky, tedy k podstatnému zvýšení příjmů menších měst s počtem obyvatel okolo 5 tisíc na úkor čtyř největších měst. Současná vláda slibuje zásadní změny v daních, a to zejména daních sdílených, proto by mělo město Boskovice stále pozorně sledovat, jestli a jakým způsobem se bude měnit objem zdrojů, který do rozpočtu přichází. S objemem rozpočtových zdrojů města úzce souvisí plánované zrušení hracích automatů a videoloterijních terminálů na území města Boskovice. Příjem „z hazardu“ byl v posledních letech nezanedbatelnou částí příjmové stránky rozpočtu a je nutné s tímto výpadkem počítat při sestavování rozpočtu města na další období.

Tabulka B-89

Vývoj příjmů města Boskovice v letech 2010–2014 (v tis. Kč)

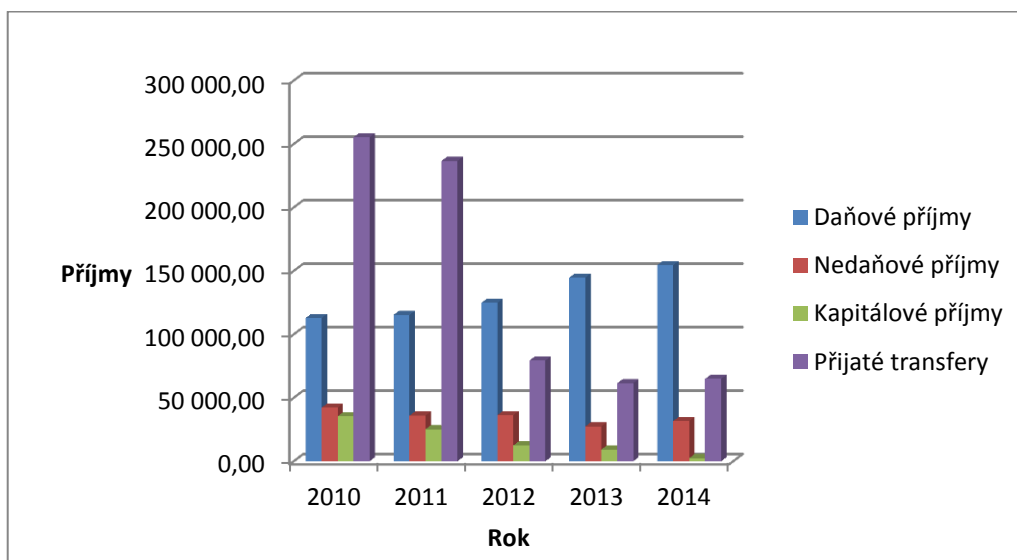
	2010	2011	2012	2013	2014
Daňové příjmy	112.908,91	115.327,62	124.867,74	144.759,81	154.554,62
Nedaňové příjmy	42.245,86	35.963,83	36.338,59	27.441,20	31.670,10
Kapitálové příjmy	35.438,28	25.200,35	12.446,78	9.200,38	2.423,49
Přijaté transfery	255.403,16	236.660,43	79.356,75	61.491,57	64.871,65
Celkem	445.996,22	413.152,23	253.009,86	242.892,94	253.519,85

Zdroj: vlastní zpracování

Pozn.: zásadní pokles u přijatých transferů v roce 2012 oproti roku 2011 je dán skutečností, že od roku 2012 se nerealizují výplaty sociálních dávek prostřednictvím rozpočtů ÚSC

Graf B-29

Vývoj příjmů v letech 2010–2014
(v tis. Kč)

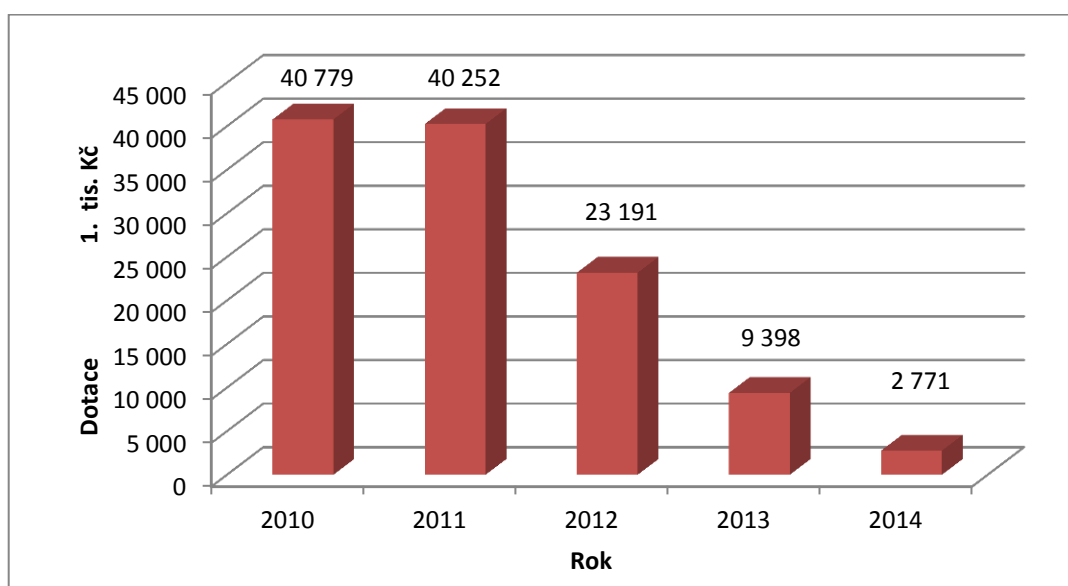


Zdroj: vlastní zpracování

Vedle daňových příjmů jsou další významnou částí příjmové stránky rozpočtu města Boskovice dotace. Ke strategickému řízení ekonomiky města patří sledování dotačních titulů ve všech oblastech činnosti města. Cílem města je získávání dotací, ale samozřejmě s ohledem na možnosti spolufinancování. Město tak musí velmi obezřetně vyhodnocovat potencionální výhodnost možných dotačních titulů jednak z pohledu spolufinancování a dále také s ohledem na další udržitelnost projektu a následnou finanční náročnost. Vývoj investičních dotací obdržaných městem Boskovice za období 2010-2014 je zachycen prostřednictvím grafu č. B-30.

Graf B-30

Přijaté investiční dotace



Zdroj: vlastní zpracování

16.2 MONITORING HOSPODAŘENÍ MĚSTA

Monitoring hospodaření města je důležitou oblastí ekonomické strategie. Monitoring, který každoročně provádí Ministerstvo financí, není primárně určen pro hodnocení míry zadlužení jednotlivých obcí, ale pro hodnocení jejich hospodářské situace. Monitoring hospodaření obcí je založen na sledování soustavy šestnácti informativních a dvou monitorujících ukazatelů (SIMU) u jednotlivých obcí a jimi zřízených příspěvkových organizací.

Obce, u nichž byl k 31. 12. ukazatel celkové likvidity (podíl oběžných aktiv ke krátkodobým závazkům) v intervalu (0,1) a zároveň podíl jejich cizích zdrojů k celkovým aktivům vyšší, než 25 % včetně, jsou považovány za obce s vyšším možným rizikem hospodářských problémů. Hodnoty ukazatelů monitoringu města jsou pravidelně sledovány na informačním portálu a z tabulky č. B-90 je patrné, že město Boskovice nespadá mezi rizikové obce, naopak ukazatele hospodaření města vykazují rok od roku pozitivnější hodnoty. Pravidelné sledování hodnot ukazatelů monitoringu je mimo jiné důležité pro zajištění podkladů pro kvalifikované rozhodování o případném přijetí úvěru městem Boskovice.

Přes skutečnost, že ukazatel dluhové služby (DS) je od roku 2008 pouze jedním z informativních ukazatelů monitoringu hospodaření obcí, město Boskovice každoročně zjišťuje jeho výši, která je určena jako poměr dluhové služby a dluhové základny.

Tabulka B-90

Vývoj monitoringu hospodaření města Boskovice

	2010	2011	2012	2013	2014
Ukazatel dluhové služby (v %)	8,89	3,77	5,67	5,10	4,73
Podíl cizích zdrojů k celkovým aktivům (v %)	9,66	10,46	6,11	4,74	4,92
Celková likvidita	1,23	1,12	1,49	1,85	1,93

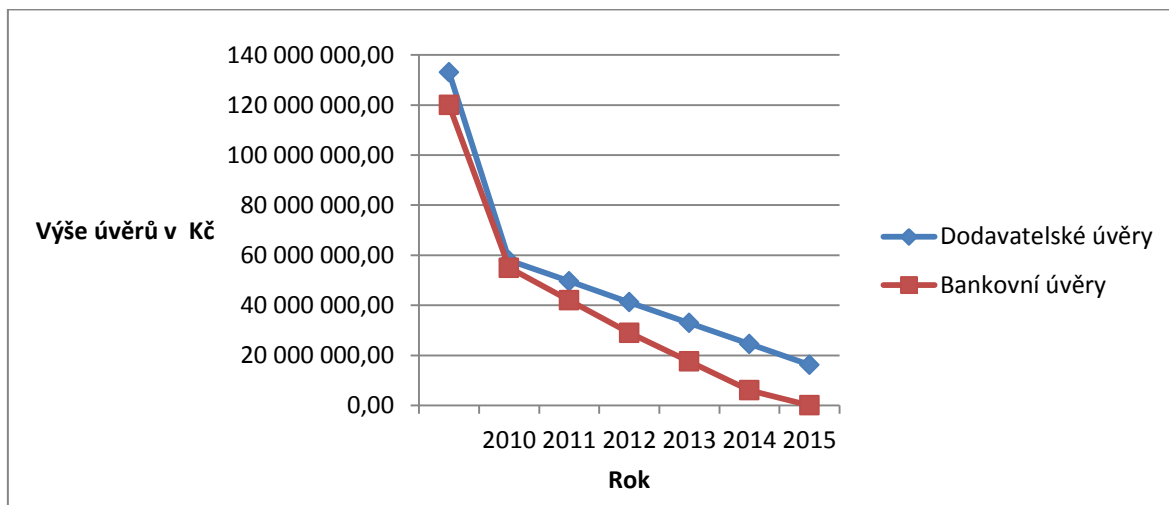
Zdroj: vlastní zpracování

Pozn.: rozdíl v hodnotě ukazatele DS v roce 2012 oproti roku 2011 souvisí s poklesem příjmů z transferů

S ukazatelem dluhové služby úzce souvisí úvěrové zatížení města Boskovice (graf č. B-31 a tabulka č. B-91), ze kterých vyplývá, že město Boskovice bude mít koncem roku 2015 splaceny veškeré bankovní úvěry. Do roku 2019 bude město splácet dodavatelský úvěr na rekonstrukci Centrálního zásobování teplem (CZT).

Graf B-31

Úvěrové zatížení města Boskovice



Zdroj: vlastní zpracování

Tabulka B-91

Úvěrové zatížení města Boskovice
(v tis. Kč)

Úvěry	Závazek celkem	Zůstatek k 31. 12.					
		2010	2011	2012	2013	2014	2015
Dodavatelské	133.118,00	57.885,85	49.547,50	41.209,15	32.870,80	24.532,45	16.194,10
Bankovní	119.950,00	54.917,17	41.949,16	28.981,16	17.513,15	6.045,15	0,00

Zdroj: vlastní zpracování

Důkazem toho, že město Boskovice klade dlouhodobě velký důraz na vývoj a hodnocení svojí ekonomické situace, je rovněž iRatingové hodnocení, které si město nechalo zpracovat firmou CRIF - Czech Credit Bureau, a. s., poprvé za rok 2012, následně pak za léta 2013 a 2014. Jedná se o komplexní hodnocení ekonomické situace města Boskovice a míry věřitelského rizika, při kterém firma vychází z podkladů zveřejněných ministerstvem financí. Na základě výsledků hodnocení jsou města následně zařazena do 7 skupin (A, B+, B, B-, C+, C a C-). Město Boskovice bylo za rok 2012 zařazeno do skupiny B, což představuje velmi nízké věřitelské riziko. Takto hodnocené město současně převyšuje rámec srovnatelných subjektů a ekonomické ukazatele prokazují velmi dobrou finanční stabilitu. Za roky 2013 a 2014 obhájilo město Boskovice stejné hodnocení - tedy B (viz tabulka č. B-92). Cílem města Boskovice je získat hodnocení A.

Tabulka B-92

Hodnoty iRatingu

	2009	2010	2011	2012	2013	2014
Hodnocení	C	C+	B-	B	B	B

Zdroj: vlastní zpracování

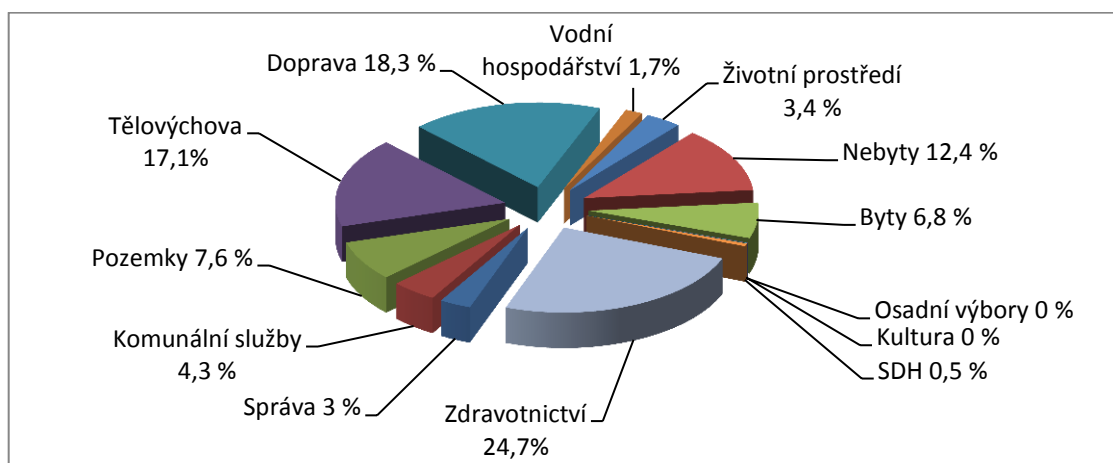
16.3 MAJETEK MĚSTA

Město je veřejnoprávní korporací, představuje základní územní samosprávné společenství občanů, které hospodaří s vlastní majetkem. Majetek musí být využíván účelně a hospodárně v souladu se zájmy města a úkoly vyplývajícími ze zákonem vymezené působnosti. Hospodaření s majetkem města tvoří významnou součást ekonomické strategie města.

Nejvíce majetku má město v oblasti zdravotnictví, dopravy, tělovýchovy a v nebytovém fondu - viz graf č. B-32. V oblasti nebytového hospodářství chce město dosáhnout optimalizace majetku s cílem jeho maximálního využití pro potřeby svých občanů. V oblasti majetku dochází neustále ke zvyšování hodnoty v důsledku prováděných rekonstrukcí a modernizací.

Graf B-32

Podíl jednotlivých druhů majetku na celkovém majetku města
(v procentech)



Zdroj: vlastní zpracování

Tabulka B-93

Hodnoty majetku města k 31. 12. 2014

Oblast	Hodnota majetku
Odbor správy úřadu	46.178.780,40 Kč
Komunální služby	66.929.304,18 Kč
Pozemky	116.919.292,70 Kč
Tělovýchova	263.533.185,39 Kč
Doprava	281.809.205,84 Kč
Životní prostředí	52.528.210,06 Kč
Nebyty	191.567.146,79 Kč
Byty	104.564.336,00 Kč
Vodní hospodářství	25.478.321,16 Kč
Kultura	712.973,30 Kč
Osadní výbory	759.486,20 Kč
SDH	8.448.557,88 Kč
Nemocnice	379.307.400,79 Kč
Celkem	1.538.736.200,69 Kč

Zdroj: vlastní zpracování

16.4 ZHODNOCOVÁNÍ FINANČNÍCH PROSTŘEDKŮ MĚSTA

Významnou součástí ekonomické strategie města je zhodnocování volných finančních prostředků, které probíhá od roku 2012. Součástí opakovaného procesu zhodnocení finančních prostředků je vždy kvalifikované posouzení a vyhodnocení momentální finanční situace města v návaznosti na plánované financování investičních akcí a aktuální průzkum trhu v oblasti investičních produktů. Jedním z důležitých kritérií při hodnocení nabídek je finanční stabilita posuzovaného bankovního ústavu a dlouholeté fungování na českém trhu. Volné finanční prostředky jsou opakovaně zhodnocovány formou termínovaných vkladů u Sberbank CZ, a. s. (dříve Volsbank CZ, a. s.), která městu dlouhodobě nabízí nejvýhodnější úrokovou sazbu. Dlouhodobým cílem města Boskovice je hospodárné a účelné využívání veřejných finančních prostředků, k němuž v nemalé míře přispívá také zhodnocování volných finančních prostředků. S ohledem na skutečnost, že od roku 2012 úrokové sazby bankovních ústavů neustále klesají, je nutné zvažovat nejen zhodnocení volných finančních prostředků města, ale rovněž využití této situace k případnému čerpání bankovního úvěru při realizaci investičních záměrů města.

16.5 TRANSPARENTNOST FINANČNÍHO HOSPODAŘENÍ MĚSTA

Město Boskovice se v rámci ekonomické strategie zaměřuje také na transparentní finanční hospodaření. V souladu s platnými předpisy jsou na stránkách města od roku 2013 zveřejňovány čtvrtletní výsledky hospodaření města a příspěvkových organizací města. Od roku 2014 je občanům města k dispozici rozklikávací rozpočet, s jehož pomocí mohou občané sledovat vývoj příjmů a výdajů města Boskovice jako celku, případně v jednotlivých oblastech hospodaření až po konkrétní akce. Navíc zde občané naleznou také grafická zobrazení příjmů a výdajů v jednotlivých letech a v neposlední řadě mohou hodnotit vývoj ukazatele dluhové služby města. Rozklikávací rozpočet je po uzavření každého účetního měsíce pravidelně aktualizován a občané tak mohou průběžně sledovat vývoj rozpočtového hospodaření města. Dalším zkvalitněním služeb pro občana je zřízení portálu pohledávek, díky kterému se může občan informovat o stavu svých pohledávek vůči městu. K tomuto kroku město přistoupilo jednak z důvodu zpřístupnění kvalitních služeb každému občanovi, ale zefektivněním komunikace mezi městem a občanem by mohlo postupně docházet také ke snižování stavu pohledávek města Boskovice, které mají dlouhodobě narůstající charakter. Největší podíl představují pohledávky na pokutách udělených ve správním řízení odborem dopravy MěÚ. Většinou se jedná o přestupky za porušení bezpečnosti a plynulosti v dopravě, kde jsou mnohdy ukládány sankce až do výše 50 tis. Kč. Město Boskovice sleduje vývoj pohledávek a snaží se hledat řešení vzniklé situace, nicméně v současné době přibývá stále více případů, kdy je dlužník zatížen několika exekucemi současně a ocitá se v situaci tzv. dluhové pasti. Dále dlužníci využívají institutu osobního bankrotu, kterým žádají o oddlužení. Následkem těchto kroků se snižuje možnost vymožení pohledávek.

Tabulka B-94

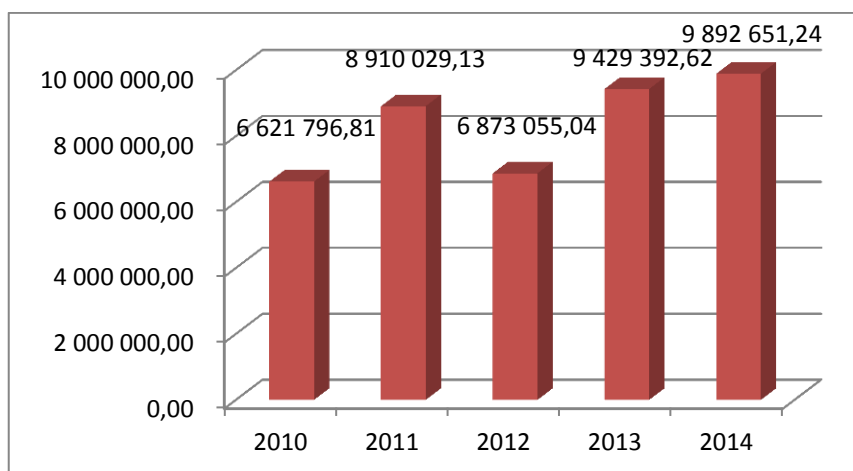
**Celkový vývoj pohledávek
v letech 2010–2014**

Rok	Pohledávky celkem
2010	6.621.796,81 Kč
2011	8.910.029,13 Kč
2012	6.873.055,04 Kč
2013	9.429.392,62 Kč
2014	9.892.651,24 Kč

Zdroj: vlastní zpracování

Graf B-33

**Celkový vývoj pohledávek
v letech 2010–2014**



Zdroj: vlastní zpracování

Tabulka B-95

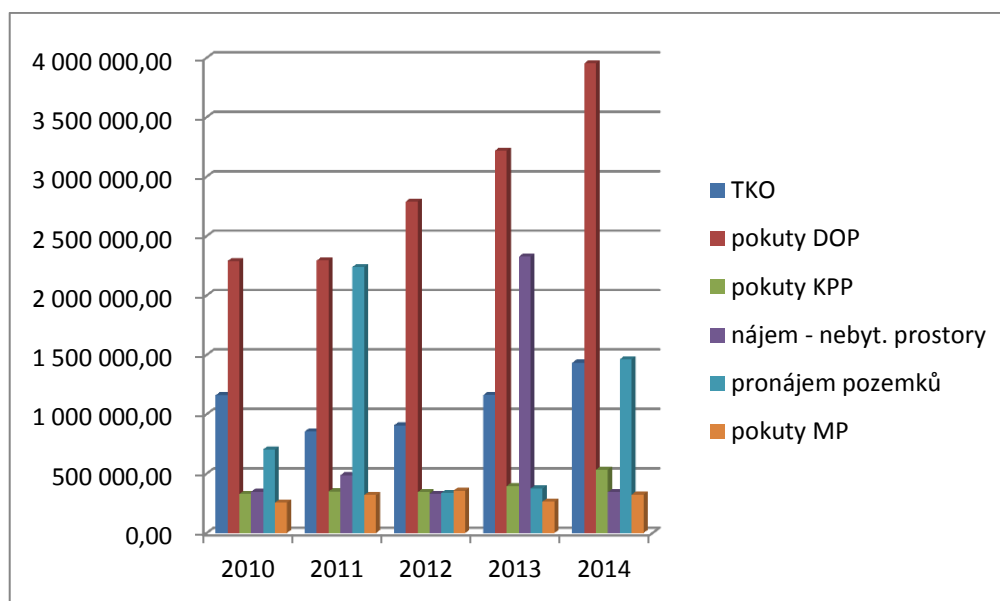
Vývoj nejvýznamnějších pohledávek v letech 2010–2014
(v Kč)

Typ pohledávky	2010	2011	2012	2013	2014
TKO	1.159.727,50	854.393,64	906.374,01	1.160.259,46	1.433.449,02
Pokuty DOP	2.289.173,68	2.292.933,32	2.789.703,35	3.219.158,84	3.952.660,48
Pokuty KPP	327.374,62	349.367,62	344.703,65	395.946,58	533.378,57
Nájem - nebytové prostory	348.396,30	486.557,40	330.230,30	2.325.052,60	344.497,60
Pronájem pozemků	703.423,50	2.238.456,75	338.423,44	374.209,57	1.462.644,52
Pokuty MP	255.989,20	318.459,60	356.209,53	264.331,53	323.567,89

Zdroj: vlastní zpracování

Graf B-34

Vývoj nejvýznamnějších pohledávek v letech 2010–2014



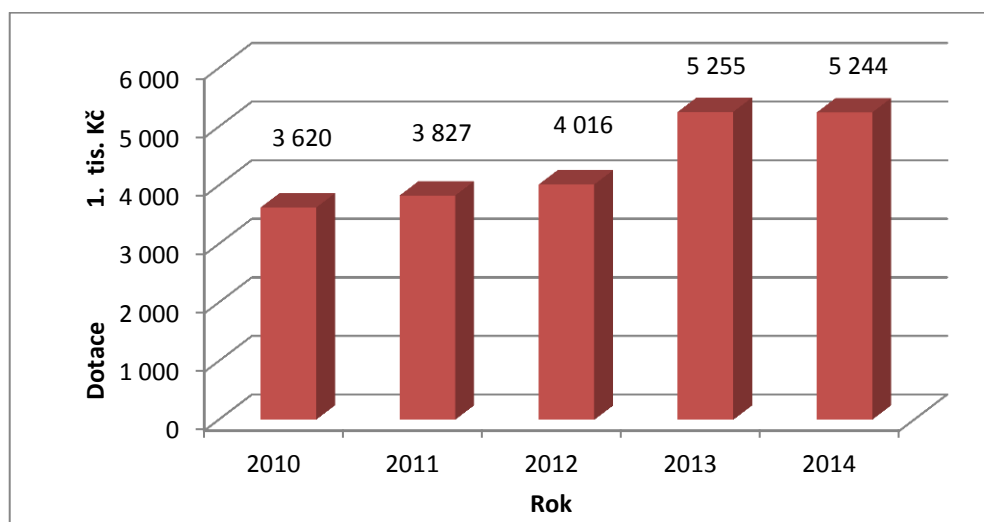
Zdroj: vlastní zpracování

16.6 PODPORA SPORTOVNÍCH, KULTURNÍCH A ZÁJMOVÝCH AKTIVIT

Město Boskovice klade velký důraz na rozvoj sportovního, kulturního a společenského dění. Důkazem toho je každoroční finanční podpora sportovních, kulturních a volnočasových aktivit. Ekonomická strategie města tímto způsobem zohledňuje potřeby svých občanů ve výše uvedených oblastech. Dotace poskytované z rozpočtu města subjektům působícím v oblasti sportu, kultury a zájmových aktivit musí být použity v souladu se stanoveným účelem a následně vyúčtovány. Jen tak město zajistí účelnost vynaložení veřejných financí. Od 1. 7. 2015 je účinná novela zákona č. 250/2000 Sb., o rozpočtových pravidlech územních rozpočtů, na kterou navazuje směrnice města Boskovice a která upravuje pravidla pro poskytování dotací a návratných finančních výpomocí z rozpočtu města.

Graf B-35

Dotace poskytnuté neziskovým organizacím v oblasti sportu,
kultury a zájmové činnosti




Zdroj: vlastní zpracování

16.7 ROZPOČTOVÝ VÝHLED

Vazba jednotlivých opatření na rozpočet nyní stanovená není. Bude se aktuálně řešit každý rok dle konkrétních vybraných opatření k realizaci a v souvislosti s konkrétním rozpočtem daného roku. Schválený rozpočtový výhled je přílohou Strategického plánu rozvoje města Boskovice.

Obrázek B-5

Rozpočtový výhled 2016–2020

		Rozpočtový výhled na období 2016 - 2020					
		Rozpočet	Výhled				
Příjmy		2 015	2 016	2 017	2 018	2 019	2 020
Daňové příjmy		159 330	160 923	164 142	167 425	172 447	177 621
Nedaňové příjmy		27 799	27 799	27 799	27 799	27 799	27 799
Kapitálové příjmy		2 000	5 000	5 000	5 000	5 000	5 000
Převody z HČ		12 095	12 000	12 000	12 000	12 000	12 000
Transféry		69 218	60 000	60 000	60 000	60 000	60 000
Příjmy celkem		270 442	265 722	268 941	272 224	277 246	282 420
Financování							
Celkem financování		49 358	0	0	0	0	0
Poč. stav financí - zůstatek z min.roku		56 122	0	0	0	0	0
Splátky úvěru na průmyslovou zónu		-3 656	0	0	0	0	0
Splátky úvěru na budovu Masarykovo nám.		-250	0	0	0	0	0
Splátky úvěru na kryté lázně		-1 585	0	0	0	0	0
Splátky úvěru na budovu Kpt. Jaroše		-554	0	0	0	0	0
Celkem dlouhodobé úvěry		-6 045	0	0	0	0	0
Přebytek financí		0	-80 545	-81 956	-83 412	-84 744	-90 473
Výdaje							
Výdaje běžné celkem		179 068	180 859	182 667	184 494	188 184	191 947
Výdaje kapitálové celkem		140 732	4 318	4 318	4 318	4 318	0
Oddíl 34 Tělovýchovná a zájmová činnost							
Zimní stadion - splátky dodav. úvěr		4 020					
Sportovní hala		50 936					
Oddíl 35 Zdravotnictví							
Nemocnice Boskovice		24 803					
Oddíl 36 Bydlení a komunální služby							
Rekonstrukce CZT - splátky dodav. úvěr		4 318	4 318	4 318	4 318	4 318	0
Výdaje celkem		319 800	185 177	186 985	188 812	192 502	191 947

Zdroj: vlastní zpracování

SWOT analýza 16

Ekonomika města

SILNÉ STRÁNKY	SLABÉ STRÁNKY
<ul style="list-style-type: none">- minimální zadluženost města, nízký koeficient dluhové služby- velmi dobré iRatingové hodnocení města	<ul style="list-style-type: none">- stáří nebytového fondu vyžadující modernizaci
PŘÍLEŽITOSTI	HROZBY
<ul style="list-style-type: none">- pozitivní dopad novely zákona č. 250/2000 Sb., do rozpočtu města, nárůst daňových příjmů- nízké úrokové sazby, levnější úvěry- možnost získání dotací na obnovu nebytového fondu- možný zdroj finančních prostředků při prodeji nebo pronájmu již nepotřebného majetku	<ul style="list-style-type: none">- vývoj a vliv celosvětové ekonomiky- růst pohledávek města- růst úrokových sazeb, obtížnější dostupnost úvěrů

17 VEŘEJNÁ SPRÁVA

17.1 ZÁKLADNÍ CHARAKTERISTIKA

Obec je základním územním samosprávným společenstvím občanů, tvoří územní celek, který je vymezen hranicí území obce. Právní postavení a úkoly obcí upravuje zákon č. 128/2000 Sb., o obcích, ve znění pozdějších předpisů (dále také jen „zákon o obcích“). Samosprávné postavení obcí, včetně jejich fungování, je založeno na osobním, územním a ekonomickém základu. Za občany obce, tedy osoby, které se mohou zapojovat do samosprávy obce, se považují všechny, které mají státní občanství České republiky a jsou v obci hlášeny k trvalému pobytu.

Obec je veřejnoprávní korporací, má vlastní majetek, vystupuje v právních vztazích svým jménem a nese odpovědnost z těchto vztahů vyplývajících.

PŮSOBNOST OBCE

Působností obce se rozumí právně vymezený okruh společenských vztahů, předmět, obsah a rozsah činností, v nichž obec realizuje svoji pravomoc.

Obec vykonává 2 typy působnosti:

- **působnost samostatná, samosprávná**
jedná se o věci, které si obec spravuje samostatně. Do skupiny samostatné působnosti jsou zařazeny záležitosti, které se dotýkají v první řadě života obyvatel obce. V samostatné působnosti obce má zastupitelstvo obce právo k úpravě místních záležitostí vydávat právní předpisy obce - obecně závazné vyhlášky obce;
- **působnost přenesená, delegovaná**
jde o záležitosti veřejné správy, které náleží státu, avšak tento je na obec přenesl. Jejich význam přesahuje rámec obce a stát má zájem na ovlivňování jejich výkonu. Pokud zákon svěřil obci výkon státní správy, je území obce správním obvodem a orgány obce jsou povinny zabezpečit úkoly v přenesené působnosti. Mezi přenesenou působnost patří např. výkon činnosti na úseku územního plánování a stavebního řádu, projednávání přestupků, zajišťování státní správy na úseku dopravy, agendy dokladů (občanské průkazy, pasy, řidičské průkazy), ochrany životního prostředí, sociálního zabezpečení, živnostenského podnikání atd. V oblasti přenesené působnosti má rada obce právo vydávat právní předpisy - nařízení obce, a to na podkladě zmocnění v příslušném zákonu.

Podle současné platné právní úpravy má přenesená působnost vykonávaná obcemi tři stupně:

- základní rozsah,
- rozsah pověřeného obecního úřadu,
- rozsah obecního úřadu obce s rozšířenou působností.

Město Boskovice vykonává **přenesenou působnost** obecního úřadu obce s rozšířenou působností **pro správní obvod 72 obcí**.

ORGANIZAČNÍ STRUKTURA

Hlavními orgány v samostatné působnosti obce je Zastupitelstvo města Boskovice a Rada města Boskovice.

Zastupitelstvo města Boskovice

je voleno občany v přímých volbách. Pravomoci zastupitelstva jsou zejména stanoveny § 84 odst. 2 a § 85 zákona o obcích. Dle § 84 odst. 4 zákona o obcích si zastupitelstvo může vyhradit další pravomoc v samostatné působnosti, mimo pravomoci vyhrazené zastupitelstvem volené radě. V době zpracování tohoto strategického plánu má Zastupitelstvo města Boskovice 27 členů.

Rada města Boskovice

představuje výkonný orgán v oblasti samostatné působnosti a je volena zastupitelstvem města z jeho řad. Rada města plní pravomoci v souladu s ustanovením § 102 odst. 2 zákon o obcích, které jsou jí vyhrazeny, vykonává dále též zbytkovou působnost podle § 102 odst. 3 zákona o obcích, tj. v případě, kdy zákon neuvádí pravomoc jiného orgánu. V době zpracování tohoto strategického plánu má Rada města Boskovice 9 členů.

Starosta

Zákon přiznává postavení orgánu města také starostovi, který je ze své činnosti odpovědný zastupitelstvu města, neboť právě zastupitelstvo starostu a místostarosty volí z řad svých členů. Starosta zastupuje obec navenek a stojí v čele městského úřadu. V době nepřítomnosti starostu zastupuje místostarosta určený pro tyto účely zastupitelstvem obce.

Městský úřad

Městský úřad je orgánem města bez právní subjektivity. Právní osobou, která má způsobilost mít práva a povinnosti, je tedy město Boskovice.

Ustanovení § 109 zákona o obcích stanoví personální složení městského úřadu, který je tvořen starostou, místostarosty, tajemníkem a zaměstnanci města zařazenými do městského úřadu. Městský úřad Boskovice zařazuje výkon státní správy na úseku ORP Boskovice.

Orgány zastupitelstva města a rady města

- **výbory zastupitelstva města**
plní funkci iniciativního a kontrolního orgánu zastupitelstva, které ze své činnosti odpovídají zastupitelstvu. Zastupitelstvo města Boskovice má pro tyto účely zřízen finanční výbor zastupitelstva města Boskovice a kontrolní výbor zastupitelstva města Boskovice;
- **komise rady města**
plní funkci iniciativního a poradního orgánu rady města, které ze své činnosti odpovídají radě města. Rada města má pro tyto účely zřízeny následující komise:
 - komise pro bytové záležitosti,
 - komise pro dopravu,
 - komise pro městskou památkovou zónu,
 - komise pro navrhování cen nemovitostí,
 - komise pro cestovní ruch a kulturu,
 - komise pro tělovýchovu, sport a volnočasové aktivity,
 - komise pro výstavbu, územní plánování a regionální rozvoj,
 - komise pro sociální péči a prorodinnou politiku,

- sbor pro občanské záležitosti,
 - komise pro výchovu a vzdělávání,
 - komise pro zdravé město,
 - ústřední inventarizační komise.
- V oblasti přenesené působnosti působí:
- komise pro projednávání přestupků, kterou jmenuje starosta města.

ROLE A POSTAVENÍ MĚÚ BOSKOVICE

Organizační strukturu MěÚ Boskovice stanoví organizační řád. Organizační strukturu úřadu tvoří odbory a oddělení zřízované radou. V samostatné působnosti úřad plní úkoly, které mu uložilo zastupitelstvo města nebo rada města. Zároveň vytváří podmínky pro činnost orgánů města, komisí rady a výborů zastupitelstva. V oblasti samostatné působnosti podléhá dozorové pravomoci Ministerstva vnitra ČR.

V oblasti přenesené působnosti úřad plní úkoly v oblasti státní správy, které jsou mu uloženy příslušnými zákony. V tomto případě má úřad postavení správního úřadu a je podřízen Krajskému úřadu Jihomoravského kraje.

17.2 AKTUÁLNÍ STAV BUDOV MĚÚ BOSKOVICE

Městský úřad Boskovice vykonává svoji činnost ve 2 budovách (Masarykovo náměstí, nám. 9. května).

Budova MěÚ na Masarykově náměstí se nachází v oblasti městské památkové zóny, kdy v případě stavebních úprav a rekonstrukcí budovy je tyto třeba provádět v souladu se závazným stanoviskem orgánu státní památkové péče. Takové stavební úpravy a rekonstrukce jsou rozpočtově náročnější, musí probíhat v souladu s pravidly historické obnovy objektu. Objekt na Masarykově nám. je, co se týče venkovní podoby, postupně rekonstruován a jeho stav odpovídá běžným standardům. Byla provedena oprava fasády, jsou postupně prováděny výměny oken, čímž má dojít též k úsporám na nákladech spojených s vytápěním objektu. V minulosti došlo k přístavbě horního patra objektu, kde se v současné době nachází odbor obecní živnostenský úřad, dále došlo k realizaci přestavby víceúčelového sálu v přízemí objektu. Ostatní prostory v této budově (tj. zejména chodby a kanceláře) by bylo vhodné začít postupně modernizovat, a to včetně prostor víceúčelového sálu, který plní současně funkci obřadní síně města, která by se již také dala modernizovat. Budova postrádá výtah. Co se možných úspor energie týče, bylo by možno uvažovat o dokončení zateplení budovy, která je zateplena pouze z přední části - tj. z Masarykova náměstí.

Budova MěÚ na nám. 9. května je budovou, kde se v přízemí současně nachází i prostory využívané KZMB pro účely zajištění služeb knihovny. Jedná se o budovu, do které byly investovány v nedávné minulosti finanční prostředky na její modernizaci, nachází se zde vcelku moderní interiér budovy. Co se týče exteriéru budovy, byla postupně vyměněna všechna okna, v současné době je v řešení úprava fasády budovy. Tato budova má instalovanou plošinu pro bezbariérový přístup do budovy a dále je vybavena výtahem. I u této budovy by v rámci úspor energie mohlo být uvažováno o zateplení budovy. Jako problém budovy se jeví nosnost stropů, která se řeší opakovaně ve vztahu k umístování lístkovic na odboru vnitřních věcí a odboru dopravy.

Do budoucna by se dalo uvažovat o vybudování víceúčelového sálu v jedné z budov MěÚ Boskovice, neboť tento sál plní v současné době i funkci obřadní síně města, která by do budoucna mohla mít charakter samostatných prostor sloužících pouze pro zvlášť významné události.

17.3 AKTUÁLNÍ STAV VÝKONU VEŘEJNÉ SPRÁVY VE VZTAHU K OBČANOVÍ

Snahou města je pojmout veřejnou správu jako službu občanovi, naplnit principy dobrého vládnutí opřené o otevřené a průhledné rozhodování a fungovat efektivně a výkonně. Svoji vizi město staví také na udržitelném rozvoji a aktivní, dobré informovanosti občanů a na zvyšování možností komunikace s občany. Tyto vize mají být naplňovány především využíváním nástrojů, které nabízejí moderní technologie, zejména prostřednictvím využití možností webových stránek města, profilu na sociální síti a dále využití potenciálu úředníků, kteří by měli být vzdělaní a vstřícní v komunikaci s veřejností. Postup města v této oblasti by měl korespondovat se strategickým rámcem rozvoje veřejné správy České republiky pro období 2014–2020, zpracované Ministerstvem vnitra ČR.

SOUČASNÝ STAV

- A. Občané mají na webu k dispozici „Rozklikávací rozpočet“. Pomocí rozklikávacího rozpočtu města Boskovice se může občan seznámit s plánovaným rozpočtem v porovnání se skutečným čerpáním výdajů rozdělených podle odvětví, můžete sledovat celkový přehled výdajů města. Modul je součástí účetního systému města a pracuje tedy s reálnými daty (ne statistickými).
- B. Každý občan města Boskovice může využít na webových stránkách města modulu „Portál pohledávek“. Prostřednictvím tohoto portálu získá občan ucelený přehled o poplatcích a pohledávkách, které jsou ve vztahu k jeho osobě evidovány v účetní evidenci města Boskovice a pro občana tak vzniká možnost přehled svých poplatků a pohledávek mít vždy za každé situace pod kontrolou. Kromě souhrnného přehledu je k dispozici i podrobnější náhled na jednotlivé poplatky s možností požádat o změnu pohledávky. Vstup do tohoto portálu je zajištěn jedinečnými přihlašovacími údaji, které si musí občan osobně vyzvednout na MěÚ Boskovice, kde je také ověřena jeho totožnost.
- C. Na webových stránkách města jsou dále od ledna roku 2015 umístovány plné verze zápisů z jednání rady města a zastupitelstva města, upravené v souladu se zákonem o ochraně osobních údajů. Součástí zápisů jsou rovněž informace o hlasování jednotlivých členů rady města a zastupitelstva města.
- D. Od roku 2013 je jednání zastupitelstva města opatřeno elektronickým hlasovacím systémem, který umožňuje hlasování zastupitelů prostřednictvím hlasovacího zařízení, které automaticky zaznamenává jmenovité hlasování zastupitelů k jednotlivým bodům jednání.
- E. Od roku 2015 jsou na webových stránkách města v sekci „Majetkoprávní smlouvy“ zveřejňovány kupní smlouvy, darovací smlouvy, směnné smlouvy, nájemní smlouvy (s výjimkou nájmu bytů a hrobových míst), smlouvy o výpůjčce, pachtovní smlouvy a smlouvy o dílo.
Smlouvy jsou upraveny tak, aby v nich nebyly uvedeny informace, které se podle zákona č. 106/1999 Sb., o svobodném přístupu k informacím, ve znění pozdějších předpisů, neposkytují.
- F. Na webových stránkách města lze využít i možnost tvorby anket pro občany, prostřednictvím kterých lze získávat informace o veřejném mínění k nastolené problematice.
- G. Město Boskovice má od června 2015 technicky vyřešen přenos z jednání zastupitelstva města prostřednictvím internetového rozhraní.
- H. V roce 2015 byl zaveden systém elektronické distribuce materiálů do rady města a zastupitelstva města, čímž má dojít k úspoře na materiálních nákladech úřadu.
- I. V roce 2014 byl v budově MěÚ Boskovice pro účely zkvalitnění prostředí pro rodiče s malými dětmi otevřen Family point - místo přátelské rodině, které nabízí vhodný prostor pro péči o dítě (kojení, krmení, přebalení), dětský koutek pro klidovou činnost a prostřednictvím letáků též informace o programech a službách pro rodiny v obci nebo regionu.

- J. V roce 2007 byl realizován na odboru dopravy a následně v roce 2013 na odboru vnitřních věcí vyvolávací systém, který zajišťuje odbavování zákazníků podle pořadí, ve kterém se na úřad dostavili.
- K. Na podkladě proběhlých projektů proběhlo dále proškolení pracovníků MěÚ Boskovice na práci s běžně užívanými programy podstatnými pro činnost úředníků, proběhlo školení vedoucích pracovníků v manažerských dovednostech, došlo ke zpracování procesní analýzy a k realizaci metody zlepšování formou postupných kroků.
- L. Dle zákona o úřednících územních samosprávných celků jsou průběžně zpracovávány a naplňovány plány vzdělávání úředníků.
- M. Byl přijat etický kodex MěÚ Boskovice, který stanoví základní povinnosti úředníků při výkonu jejich profese.
- N. V srpnu 2015 se mohli občané města poprvé vyjádřit k návrhu rozpočtu prostřednictvím webové aplikace.
- O. Od října 2015 je pro občany na oficiálních stránkách města k dispozici modul „Otázky a odpovědi vedení města“ a od listopadu modul „Diskuze s registrací“.

SWOT analýza 17

Veřejná správa

SILNÉ STRÁNKY	SLABÉ STRÁNKY
<ul style="list-style-type: none">- moderní web a profil na sociální síti pro občany s možností zajištění vysoké informovanosti občanů- kladení důrazu na pravidelnou inovaci IT technologií- moderní nástroje webu sloužící informovanosti občanů a transparentnosti úřadu<ul style="list-style-type: none">▪ portál „Pohledávky“▪ zveřejnění „Majetkoprávních smluv“▪ možnost webových anket▪ publikace úplných zápisů z rady města a zastupitelstva města, které jsou upraveny v souladu se zákonem o ochraně osobních údajů, včetně záznamu o jmenovitém hlasování zastupitelů▪ přímé přenosy z jednání ZM na webu- elektronický hlasovací systém pro zastupitelstvo zaznamenávající jmenovité hlasování zastupitelů	<ul style="list-style-type: none">- absence možnosti objednávání klientů veřejné správy prostřednictvím internetu- chybí jednotné webové řešení formulářů- nedostačující prostorové kapacity úřadu- nedostatečný bezbariérový přístup do budovy MěÚ na Masarykově nám.- zastaralé interiéry budovy MěÚ Boskovice na Masarykově nám.- nedostatek prostor pro archivaci- nutnost modernizace obřadní síně města a v návaznosti na to i zvažování možnosti vybudování víceúčelového sálu- energetická a finanční náročnost provozu budov

PŘÍLEŽITOSTI	HROZBY
<ul style="list-style-type: none"> - zajištění potřebných webových nástrojů zvyšujících transparentnost úřadu ve vztahu k občanovi - pořízení modulu pro objednávání klientů veřejné správy přes internet - zvýšení kapacity úřadu pro archivaci a případné možnosti přesunu kancelářských prostor pro účely lepší dostupnosti klientům úřadu v návaznosti na možnosti přesunu knihovny do jiných prostor - zbudování bezbariérového přístupu na budově MěÚ Boskovice na Masarykově nám. - modernizace interiéru budovy MěÚ Boskovice na Masarykově nám. - zbudování zázemí pro zaměstnance podporující cyklodopravu do zaměstnání - možnost čerpání dotací cílených na problematické okruhy - snižování energetické náročnosti budov úřadu - poskytování služeb v rámci e-governementu 	<ul style="list-style-type: none"> - nedostatek finančních prostředků na realizaci navržených opatření - nedostatek finančních prostředků na udržení inovace IT technologií (jak HW, tak SW) - nedostatek dotačních titulů schopných pokrýt potřebu navržených opatření - personální nedostatečnost úřadu - zejména ve vztahu k agendám souvisejících s elektronizací a zaváděním nových metod transparentnosti způsobuje vyšší časovou náročnost procesů pro pracovníky podílející se na uvedených činnostech. Elektronizace sama o sobě je přínosem pro klienta úřadu a pro monitorování různých ukazatelů pro činnost úřadu, nicméně je mnohdy vysoce časově náročná pro pracovníky podílející se na zpracování agendy. Agendy narůstají a počet pracovníků se nezvyšuje - obecně negativní atmosféra vůči úředníkům ve společnosti - nekoncepčnost v budování fungování veřejné správy na úrovni státu (časté legislativní změny s mnohdy časově téměř nesplnitelnými termíny pro jejich aplikaci do činnosti úřadů) - rostoucí požadavky na zabezpečení výkonu státní správy bez odpovídající kompenzace nákladů na personální a hmotné zabezpečení ze strany státu - mnohdy je nutno tyto požadavky suplovat z rozpočtu obce nad rámec příspěvku na výkon státní správy

18 INTEGRACE DO EU A PARTNERSKÁ SPOLUPRÁCE

Město Boskovice si uvědomuje, že ke svému dalšímu rozvoji potřebuje i srovnání s městy z jiných zemí, a to zejména ze zemí Evropské unie, kam patří i Česká republika. Cílem by mělo být posilování nabídky služeb v cestovním ruchu, ale také v dalších oblastech služeb dostupných zahraničním návštěvníkům.

Partnerská spolupráce umožňuje občanům Boskovic seznámit se se životem lidí v jiných zemích Evropské unie. Zejména mládež dostává příležitost porovnání se svými vrstevníky v oblasti sportu (kopaná, volejbal, stolní tenis, plavání) a kultury (pěvecké soutěže, vystoupení hudebních souborů, malířské semináře).

Město Boskovice má uzavřené Dohody o partnerské spolupráci s těmito městy:

- Rawa Mazowiecka (Polsko) - dohoda uzavřena v roce 2006,
- Levice (Slovensko) - dohoda uzavřena v roce 2007,
- Frasnes-lez-Anvaing (Belgie) - dohoda uzavřena v roce 2008,
- Prnjavor (Bosna a Hercegovina) - dohoda uzavřena v roce 2013.

Se všemi partnerskými městy probíhá aktivní spolupráce v oblasti sportu a kultury, s městem Levice i v oblasti školství.

V České republice spolupracuje město Boskovice v oblasti cestovního ruchu s těmito městy:

- Blansko,
- Svitavy,
- Moravská Třebová,
- Náměšť na Hané,
- Konice.

Omezujícím faktorem pro rozšiřování partnerské spolupráce je nedostatečná ubytovací kapacita v docházkové vzdálenosti a v požadované cenové relaci. Docházková vzdálenost je důležitá například u delegace z belgického Frasnes, která v Boskovicích nemá k dispozici vlastní autobus. Do Boskovic se přepravuje kombinovanou dopravou (letecky a autobusem nebo vlakem).

V docházkové vzdálenosti centra a sportovišť jsou k dispozici tyto ubytovací kapacity - Penzion Pod Zámek (47), Hotel Slavia (30), Hotel Záložna (35) a Ubytovna Služeb Boskovice (48). Celkem tedy ubytování pro 160 osob.

Na jarní sportovní mezinárodní víkendy by mohlo přijet 30–50 sportovců z Rawy, Frasnes a Levic. To je 90–150 osob. Vzhledem k vyčleněným prostředkům z rozpočtu města nelze z ekonomických důvodů k ubytování využít služeb Penzionu Pod Zámek (vysoké ceny za ubytování a stravování). Zbývá tedy 113 lůžek, což neumožňuje ubytovat ani 3 autobusy. Na Ubytovně Služeb Boskovice není možné celodenní stravování (pouze snídaně). To je řešeno v Restauraci Transmark, což je dosti nekomfortní vzhledem k docházkové vzdálenosti. U Hotelu Záložna ani v jeho blízkosti není možné stálé parkování autobusu.

Plně vyhovujícím ubytováním se stravováním a parkováním pro autobusy zůstává jen Hotel Slavia.

SWOT analýza 18

Integrace do EU a partnerská spolupráce

SILNÉ STRÁNKY	SLABÉ STRÁNKY
<ul style="list-style-type: none">- podepsané Dohody o partnerské spolupráci se třemi členskými zeměmi EU- aktivní spolupráce se čtyřmi partnerskými městy v oblasti sportu a umění- desetiletá spolupráce s partnerským městem Rawa Mazowiecka- zájem sportovních oddílů, zájmových sdružení a spolků, škol o partnerskou spolupráci	<ul style="list-style-type: none">- nečerpání dotačních fondů na financování partnerské spolupráce- nedostatečné ubytovací kapacity v Boskovicích pro potřeby partnerské spolupráce (ubytovat v jednom zařízení alespoň jeden autobus za požadovanou cenu)
PŘÍLEŽITOSTI	HROZBY
<ul style="list-style-type: none">- rozšíření spolupráce se stávajícími partnerskými městy v oblasti školství a vzdělávání- využití vhodných dotačních titulů pro partnerskou spolupráci- zahájit partnerskou spolupráci s městy v České republice	<ul style="list-style-type: none">- omezené finanční prostředky z městského rozpočtu- ukončení zájmu o spolupráci ze strany partnerských měst

19 MARKETING MĚSTA

Marketing města obsahuje cílené plánování a řízení vztahů města s jeho různými poptávkovými skupinami. Součástí předkládané strategie (viz výše) je popis města, jeho prostředí včetně charakteristik obyvatelstva, trhu práce, dopravy, infrastruktury, životního prostředí, územního rozvoje, všech oblastí kvality života pro obyvatele města. V návrhové části Strategického plánu rozvoje města Boskovice jsou navržena opatření ve vztahu k široké škále cílových skupin:

- v oblasti podnikání a ekonomiky se jedná zejména o diferencované cílové skupiny podnikatelských subjektů, zaměstnavatelů,
- v oblasti kvality života jde o obyvatele města, jako uživatele služeb - doprava, sociální a zdravotní služby, kulturní a sportovní infrastruktura a služby, školství, dále také obyvatele města ve vztahu k bydlení a navazujícím službám,
- v oblasti veřejné správy patří k prioritním oblastem zkvalitňování komunikace s občany a práce uvnitř úřadu (tj. pracovníci městského úřadu jako cílové skupina),
- v oblasti partnerské spolupráce je cíleno na obyvatele města a obyvatele partnerských měst (kulturní, společenské a sportovní akce, partnerská spolupráce v oblasti cestovního ruchu, včetně destinačního managementu).

I přesto, že jsou ve Strategii obsaženy mnohé cílové skupiny, do budoucna je nutná identifikace všech poptávkových skupin a jejich potřebná diferenciaci - a to jak ve vztahu město - občan, tak ve vztahu město - návštěvník města.

Oblast reklamy, propagace, vizuálního stylu je řešena v Strategickém plánu rozvoje města, současně také v dalších plánovacích dokumentech města, např. Koncepti cestovního ruchu. Oblasti marketingu města se věnuje referent pro styk s veřejností. I když město Boskovice využívá řadu nástrojů marketingové komunikace - reklamu, public relations, marketing událostí, či přímý marketing, mnohé z těchto nástrojů nejsou v rámci města koordinovány.

Městu Boskovice v současné době chybí jednotný vizuální styl. Město Boskovice pracuje dlouhodobě (v kontextu s historickou tradicí) s vysoce pozitivní a silnou image. K nejčastěji uváděným prvkům této image patří město turisticky zajímavé, na kulturní a společenský život bohaté, s příjemným prostředím pro život. I přes tuto skutečnost, zejména v souvislosti s cíli uvedenými v jednotlivých prioritních oblastech, je nezbytné promyšlet vize, poslání, image města Boskovice také v budoucnu, a to ve vztahu nejen k nehmotným, ale také hmotným efektům.

V souvislosti s koncepčním a koordinovaným řešením marketingu města je nezbytné řešit personální a finanční zajištění této oblasti.

Město Boskovice má ke svému rozvoji vytvořeny dílčí koncepce, jako například:

- „**Studie dopravy ve městě Boskovice**“, Saura, s. r. o., Brno, 2003;
- Studie „**Úprava veřejného osvětlení Boskovice - nasvětlení přechodů pro chodce**“, Zdeněk Hasoň - Elektroprojekt, 2005;
- „**Pasport místních komunikací**“, 2005 (dokument je ale třeba aktualizovat a elektronicky doplnit o dopravní značení);
- „**Generel dopravy**“, DHV ČR, spol. s r. o., 2010;
- a další

SWOT analýza 19

Marketing města

SILNÉ STRÁNKY	SLABÉ STRÁNKY
<ul style="list-style-type: none"> - kvalitní komunikační nástroje města: <ul style="list-style-type: none"> ▪ webové stránky a facebookové stránky ▪ Radniční listy a Boskovický zpravodaj ▪ BTV - Boskovická televize ▪ tiskové konference města Boskovice ▪ turistické noviny „Vítejte na Boskovicku“ ▪ regionální web www.regionboskovicko.cz - kvalitní tištěné propagační materiály určené pro oblast cestovního ruchu - přenosy z jednání Zastupitelstva města Boskovice - zpracované dílčí koncepce - personální potenciál k provádění kvalitního marketingu obce - město Boskovice má podepsány Dohody o spolupráci se 4 zahraničními městy (z toho 3 z EU) 	<ul style="list-style-type: none"> - neexistuje Jednotný vizuální styl města (Corporate identity) a jeho organizací - činnost BTV je závislá personálně i technicky na externích spolupracovnících
PŘÍLEŽITOSTI	HROZBY
<ul style="list-style-type: none"> - odlišit město Boskovice od ostatních „konkurenčních“ měst - využití vhodných dotačních titulů EU, ministerstev a JmK - zvýšit počet návštěvníků města Boskovice, kteří zůstanou v Boskovicích déle než jeden den - vytvářet pozitivní image města Boskovice - vytvořit podmínky pro příchod nových investorů do Boskovic - spolupráce se subjekty z oblasti cestovního ruchu 	<ul style="list-style-type: none"> - nárůst konkurence jiných měst srovnatelných s Boskovicemi - vznik nových akcí v jiných městech, které mohou mít vliv na návštěvnost akcí v Boskovicích

20 VÝSLEDKY VEŘEJNÝCH PRŮZKUMŮ

Před přípravou strategického plánu byly realizovány dva dotazníky.

Jeden v tištěné či elektronické podobě, který řešil především problematiku vztahující se k otázkám územního plánu, ovšem byla zde už zakomponována i související témata v podobě kvality služeb, údržbových investic apod.

Druhý byl realizován formou oslovení náhodných osob v ulicích města.

Prvního dotazníku se zúčastnilo 64 osob, ve druhém bylo vyhodnocováno 332 odpovědí.

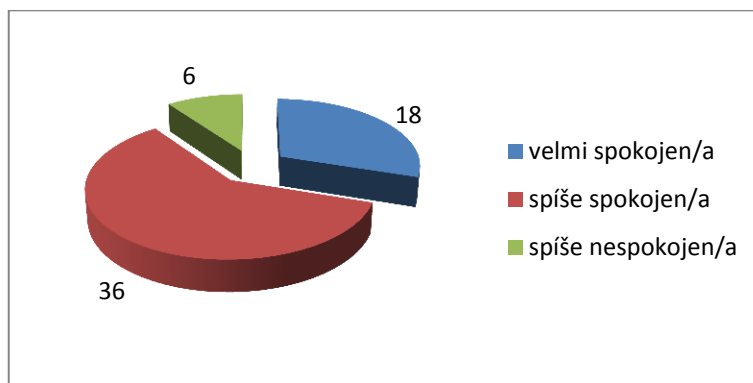
Z obou vyplynuly v podstatě stejné závěry uvedené níže.

ZA NEJVĚTŠÍ PŘEDNOSTI MĚSTA LIDÉ POVAŽUJÍ

- polohu,
- památky,
- kulturní akce,
- vybavenost,
- sportovní zázemí.

Graf B-36

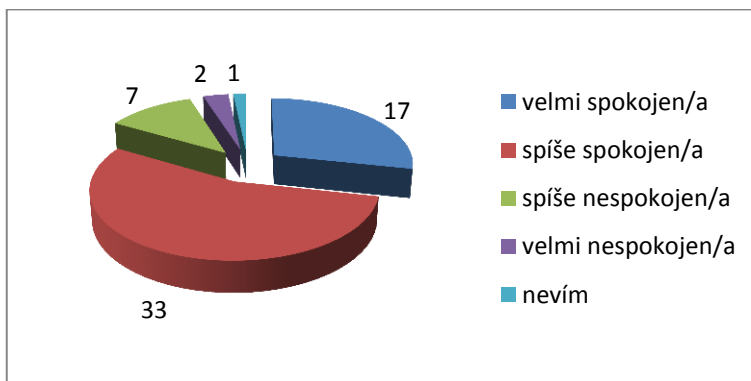
Spokojenost celkově s životem ve městě



Zdroj: vlastní zpracování

Graf B-37

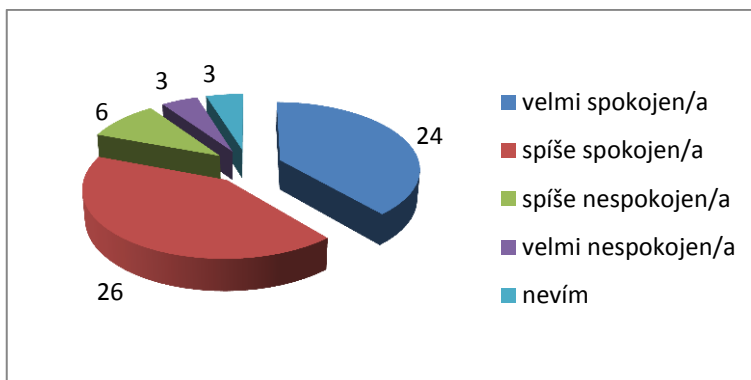
Spokojenost se stavem památek a péčí o ně



Zdroj: vlastní zpracování

Graf B-38

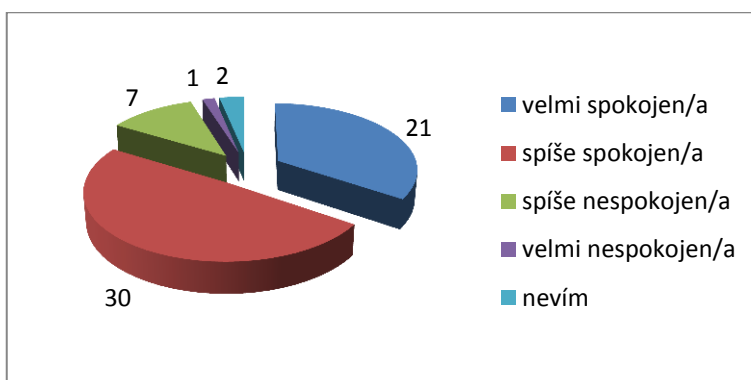
Spokojenost s nabídkou kulturních a společenských akcí (kina, plesy, divadla, koncerty)



Zdroj: vlastní zpracování

Graf B-39

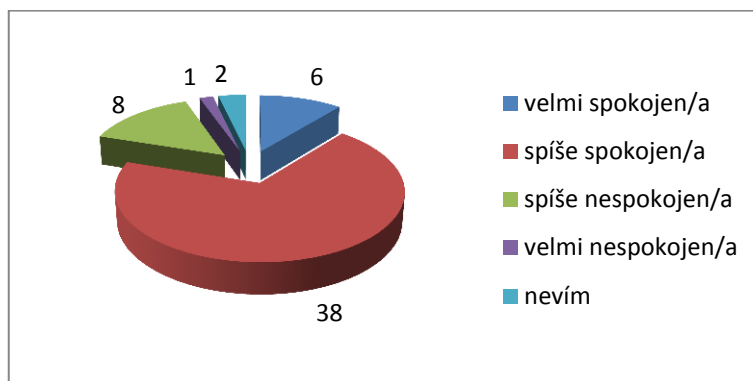
Spokojenost s dostupností obou nádraží



Zdroj: vlastní zpracování

Graf B-40

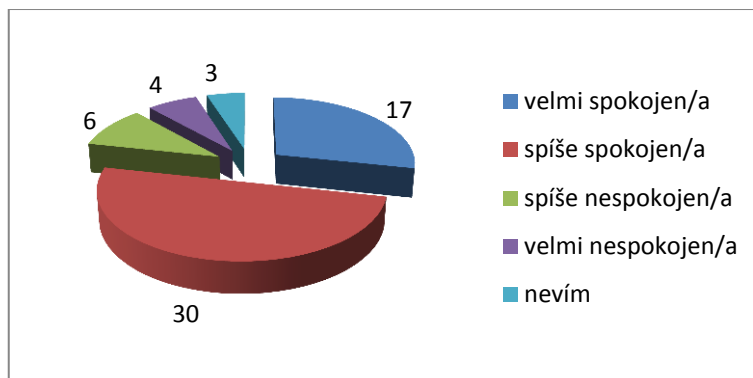
**Spokojenost celkově s kvalitou a dostupností
veřejných služeb a péčí o občany,
včetně zdravotnictví a školství**



Zdroj: vlastní zpracování

Graf B-41

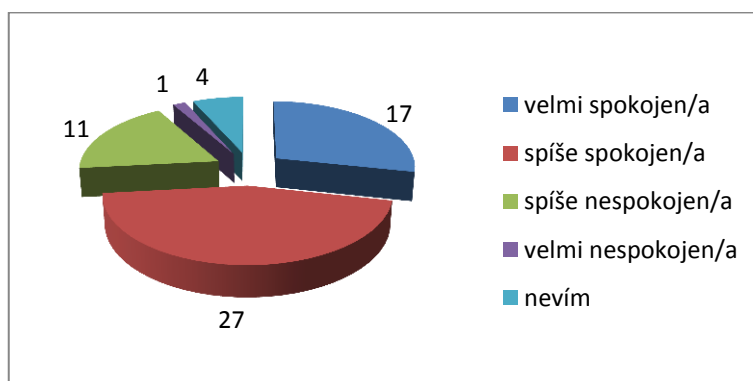
Spokojenost s nabídkou sportovního vyžití



Zdroj: vlastní zpracování

Graf B-42

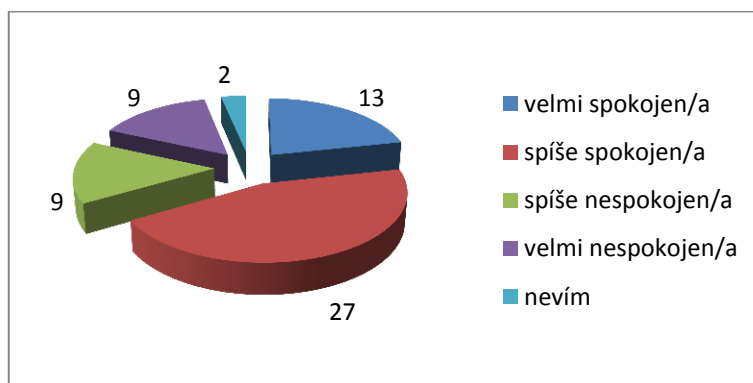
Spokojenost celkově s nabídkou volnočasových aktivit



Zdroj: vlastní zpracování

Graf B-43

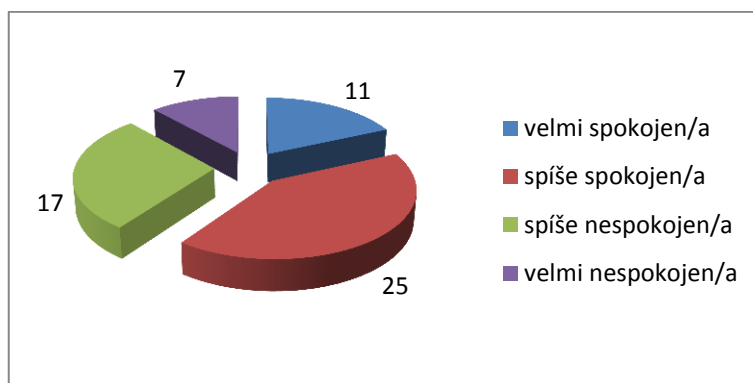
Spokojenost s odvozem a likvidací odpadů



Zdroj: vlastní zpracování

Graf B-44

Spokojenost s rozsahem městské zeleně a parků



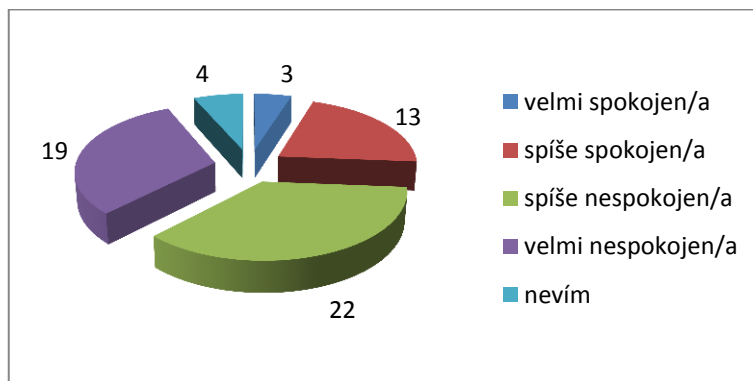
Zdroj: vlastní zpracování

ZA NEDOSTATKY MĚSTA LIDÉ POVAŽUJÍ

- dopravu ve městě,
- občany rušící klid a pořádek ve městě (nepřizpůsobiví, menšiny, podnapilí, bezohledná mládež, sprejeři),
- nečistotu v ulicích (výkaly, odpadky),
- parkování,
- nekoncepční rozhodování (cyklostezka na Šmelcovnu, vyhláška o nočním klidu, nedořešený chodník Moravia, propagandistický styl komunikace....),
- vzhled některých částí města (nedokončenost bytových domů za nemocnicí, stav Velenu, pivovaru, Jízdárny s halou, Panského dvora atd., dostavby na náměstí a v památkové zóně),
- koncentraci obchodů v Z části,
- špatná dostupnost nových bytů či domů.

Graf B-45

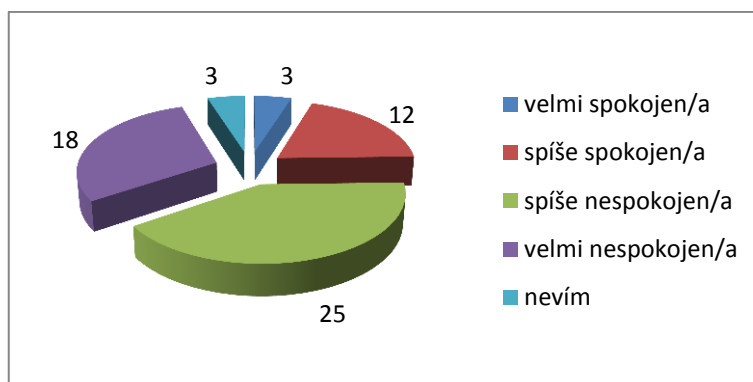
Nespokojenost s průjezdností městem



Zdroj: vlastní zpracování

Graf B-46

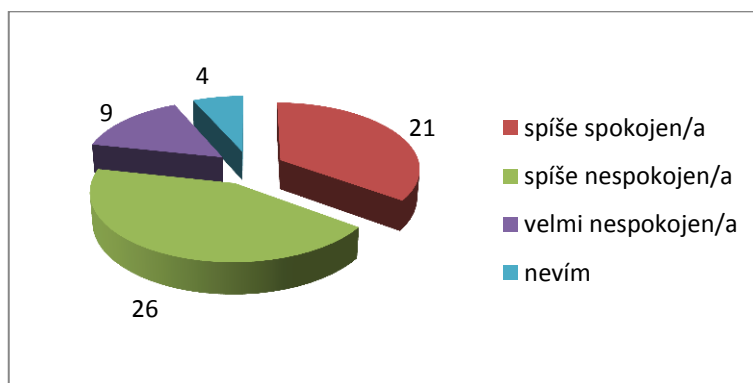
Nespokojenost s kvalitou a bezpečností místních komunikací a chodníků včetně údržby



Zdroj: vlastní zpracování

Graf B-47

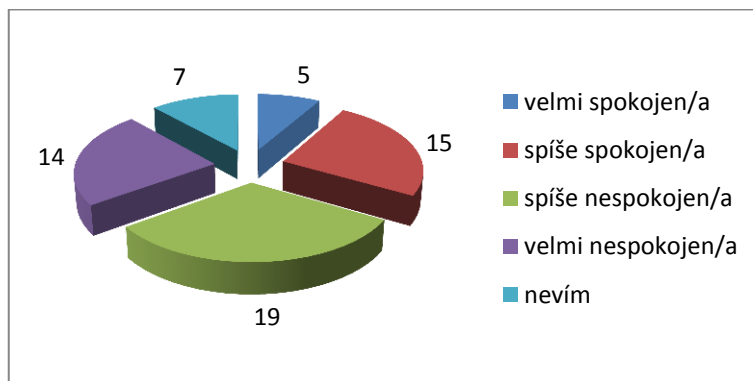
Nespokojenost s bezpečností ve městě (kriminalita, vandalismus)



Zdroj: vlastní zpracování

Graf B-48

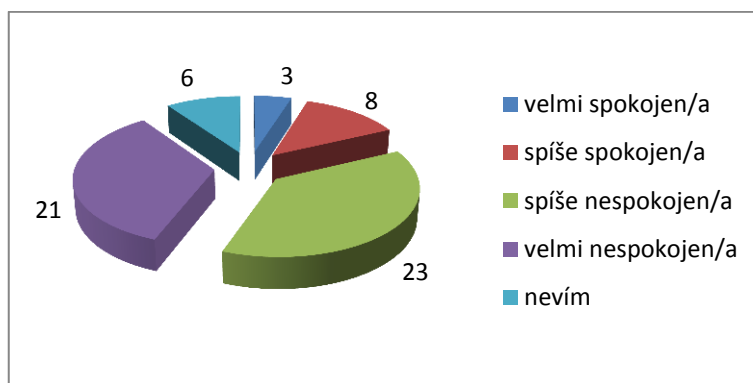
Nespokojenost s prací Městské policie



Zdroj: vlastní zpracování

Graf B-49

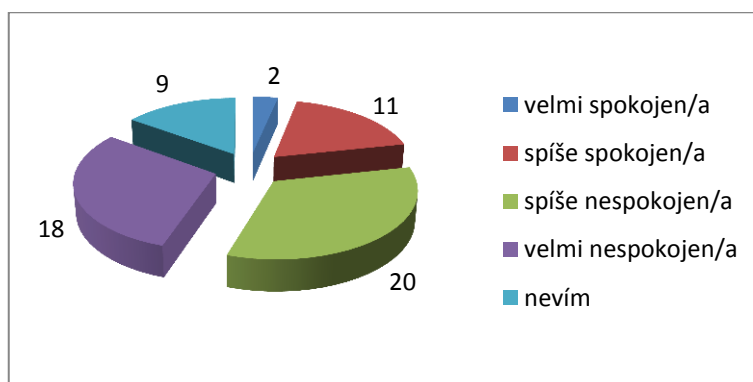
Nespokojenost s množstvím parkovacích míst



Zdroj: vlastní zpracování

Graf B-50

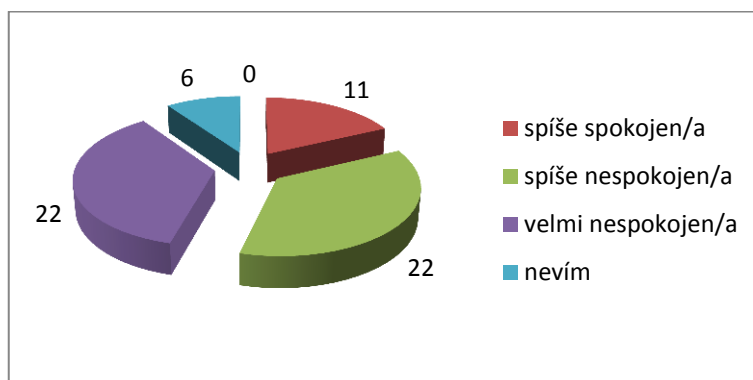
Nespokojenost s dostupností bydlení - nová výstavba,
ceny bytů, rodinných domů, stavebních parcel



Zdroj: vlastní zpracování

Graf B-51

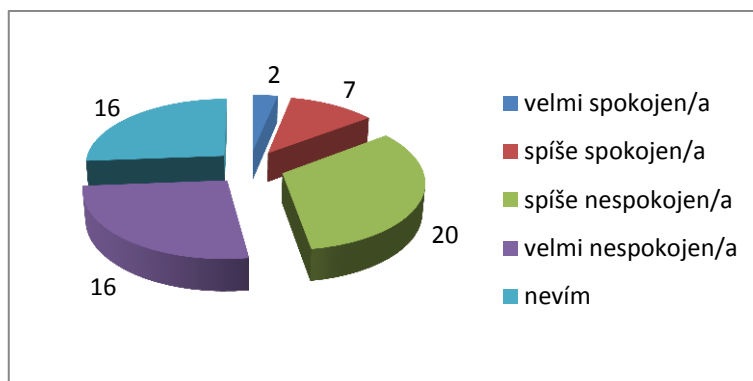
Nespokojenost s možnostmi pracovního
uplatnění ve Vašem městě



Zdroj: vlastní zpracování

Graf B-52

Nespokojenost s podmínkami pro rozvoj malého
a středního podnikání ve Vašem městě



Zdroj: vlastní zpracování

BYDLENÍ A VZHLED MĚSTA

- + V oblastech bydlení, vzhledu okolí obytných zón, vzhledu veřejných budov, péče o památky, existence dětských hřišť, rozsahu zeleně a péče o ni jsou občané spokojeni. Částečně spokojeni jsou občané s prací policie ČR.
- Nespokojenost vyjádřili v otázce dostupnosti nových bytů či domů, nečistoty v ulicích (odpadky, výkaly), likvidace odpadů, bezpečnosti ve městě a s prací Městské policie.

OBČANSKÁ VYBAVENOST

- + S oblastmi týkajícími se kvality veřejných služeb, dostupnosti veškerých škol i doplňkového vzdělávání, dostupnosti základní i specializované zdravotní péče, dostupnosti služeb (čistírny opravy) jsou občané spokojeni.
- Částečnou nespokojenost vyjádřili s množstvím a rozmístěním restaurací a ubytování ve městě. Obchody nepostrádají žádné. Pouze snad větší obchod ve východní části města nebo obchody s českým zbožím. Chybí veřejná prádelna a mléčná jídelna.

DOPRAVNÍ A TECHNICKÁ SITUACE

- + Občané jsou spokojeni s dostupností obou nádraží, rozmístěním zastávek, četností spojů do okolních obcí i se stavem technické infrastruktury.
- Nespokojenost vyjádřili s kvalitou a bezpečností místních komunikací, průjezdností městem, zimní údržbou a nedostatkem parkovacích míst. Navrhují připojení DEASU ne přes obchodní a obytnou zónu, ale kolem ČOV.

VOLNOČASOVÉ AKTIVITY

- + S nabídkou společenských a kulturních akcí, sportovního vyžití, nabídkou pro mládež jsou občané spokojeni.
- Postrádají nabídku činností pro dospělé - kluby, spolky.

EKONOMIKA A PRACOVNÍ UPLATNĚNÍ

- + Spokojeni jsou občané se stávajícími možnostmi pro rozvoj větších výrobních podniků.
- Naopak postrádají podmínky pro rozvoj malého a středního podnikání a nespokojeni jsou s možnostmi pracovního uplatnění.

VHODNÉ INVESTICE MĚSTA DLE OBYVATEL (POČET HLASŮ)

- oprava místních komunikací a chodníků, výstavba nových (chodníky na hřbitov, k obchodnímu domu TESCO a ostatní komunikace) - **15**;
- přeložka silnice II/374 - obchvat kolem nádraží a Minervy, případně severozápadně podél trati až k odbočce na Sudice - **13**;
- bydlení (malometrážní byty, cenově dostupné, parcely pro RD - Vinohrádky, Šmelcovna) - **8**;
- podpora důchodců (malé byty, pečovatelský dům, klub, aktivity...) - **7**;
- knihovna - **7**.

OBLASTI K ROZVOJI (SEŘAZENÉ DLE OHLASU OBYVATEL)

Silný ohlas

- dopravní infrastruktura - opravy a výstavba silnic, chodníků, parkovišť, obchvatů,
- podpora malého a středního podnikání,
- výstavba obecních bytů.

Průměrný ohlas

- plochy pro RD,
- zdravotnictví a pečovatelské služby,
- kultura,
- volnočasové a spolkové činnosti,
- zeleň,
- školství,
- technická infrastruktura.

Minimální ohlas

- cestovní ruch,
- veřejná doprava,
- obchodní síť,
- sport a sportovní zařízení,
- průmyslová zóna.